



SORONG SELATAN DALAM ANGKA *SORONG SELATAN IN FIGURES* 2021



**BADAN PUSAT STATISTIK
SORONG SELATAN
BPS-STATISTICS OF SORONG SELATAN**



SORONG SELATAN
DALAM ANGKA
SORONG SELATAN
IN FIGURES
2021

SORONG SELATAN DALAM ANGKA
SORONG SELATAN in Figures
2021

ISSN: 2302-4402

No. Publikasi/*Publication Number*: 91060.2101

Katalog /*Catalog*: 1102002.9106

Ukuran Buku/*Book Size*: 14,8 cm x 21 cm

Jumlah Halaman/*Number of Pages* : xxxii + 234 hal/*pages*

Naskah/*Manuscript*:

BPS Kabupaten Sorong Selatan

BPS-Statistics of Sorong Selatan Regency

Penyunting/*Editor*:

BPS Kabupaten Sorong Selatan

BPS-Statistics of Sorong Selatan Regency

Desain Kover/*Cover Design*:

Seksi Integrasi Pengolahan dan Diseminasi Statistik

Section of Integration Processing and Statistics Dissemination

Ilustrasi Kover/*Cover Illustration*:

.....

Diterbitkan oleh/*Published by*:

©BPS Kabupaten Sorong Selatan/*BPS-Statistics of Sorong Selatan Regency*

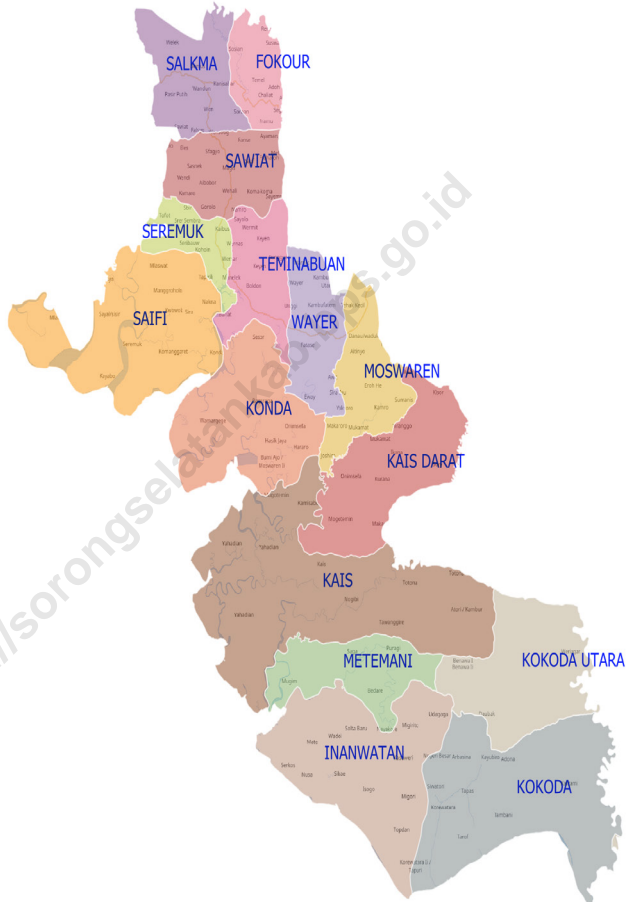
Dicetak oleh/*Printed by*:

...

Dilarang mengumumkan, mendistribusikan, mengomunikasikan, dan/atau menggandakan sebagian atau seluruh isi buku ini untuk tujuan komersil tanpa izin tertulis dari Badan Pusat Statistik.

Prohibited to announce, distribute, communicate, and/or copy part or all of this book for commercial purpose without permission from BPS-Statistics Indonesia.

PETA WILAYAH KABUPATEN SORONG SELATAN
MAP OF SORONG SELATAN REGENCY



KEPALA BPS KABUPATEN SORONG SELATAN
CHIEF STATISTICIAN OF SORONG SELATAN REGENCY



MUSTAMIR, SE



KATA PENGANTAR

Kabupaten Sorong Selatan Dalam Angka Tahun 2021 merupakan publikasi tahunan yang diterbitkan oleh BPS Kabupaten Sorong Selatan. Namun, untuk pertama kalinya pada tahun 2021 ini disajikan lebih awal di bulan Februari berkaitan dengan data-data strategis sebagai bahan perencanaan pembangunan daerah. Disadari bahwa publikasi ini belum sepenuhnya memenuhi harapan pihak pemakai data khususnya para perencana, namun diharapkan dapat membantu melengkapi penyusunan rencana pembangunan di Kabupaten Sorong Selatan.

Publikasi ini dapat terwujud berkat kerja sama dan bantuan dari berbagai pihak baik instansi pemerintah maupun swasta. Kepada semua pihak yang telah memberikan bantuan disampaikan penghargaan dan terima kasih yang sebesar-besarnya.

Walaupun publikasi ini telah disiapkan sebaik-baiknya, namun disadari masih ada kekurangan dan kesalahan yang terjadi. Untuk perbaikan publikasi ini, tanggapan dan saran yang bersifat konstruktif dari para pemakai sangat diharapkan.

Teminabuan, Februari 2021
Kepala BPS
Kabupaten Sorong Selatan

MUSTAMIR, SE



PREFACE

Sorong Selatan Regency in Figures 2021 is an annual publication written by BPS Regency of Sorong Selatan. However, for the first time in 2021 it was presented earlier in February relating to strategic data as material for regional development planning. Honestly, this publication has not perfect yet and has not filled the user's hope, especially for the planners yet, but hopely it can help to equip compilation of development planning in this new regency.

This comprehensive publication has been made possible with the assistance and contribution from several governmental institutions and private organizations. To all parties who have been involved in the preparation of this publication, I would like to express my sincerest appreciation and gratitude.

Comments and constructive suggestions for the improvement of this publication are always welcome.

*Teminabuan , February 2021
Chief Statistician of
Sorong Selatan Regency*

MUSTAMIR,SE

DAFTAR ISI / CONTENTS

	Halaman <i>Page</i>
Kata Pengantar/ <i>Preface</i>	vii
Daftar Isi/ <i>Contents</i>	ix
Daftar Tabel/ <i>List of Tables</i>	xi
Daftar Gambar/ <i>List of Figures</i>	xxv
Daftar Singkatan/ <i>List of Abbreviations</i>	xxix
Statistik Kunci/ <i>Key Statistics</i>	xxxii
1. Geografi dan Iklim/ <i>Geography and Climate</i>	1
2. Pemerintahan/ <i>Government</i>	15
3. Penduduk dan Ketenagakerjaan/ <i>Population and Employment</i>	35
4. Sosial dan Kesejahteraan Rakyat/ <i>Social and Welfare</i>	49
5. Pertanian, Kehutanan, Peternakan, dan Perikanan/ <i>Agriculture, Forestry, Livestock, and Fishery</i>	107
6. Industri, Pertambangan, dan Energi/ <i>Industry, Mining, and Energy</i>	149
7. Pariwisata/ <i>Tourism</i>	159
8. Transportasi dan Komunikasi/ <i>Transportation and Communication</i>	167
9. Perbankan, Koperasi, dan Harga-harga/ <i>Banking, Cooperative, dan Prices</i>	179
10. Pengeluaran Penduduk/ <i>Population Expenditure</i>	197
11. Perdagangan/ <i>Trade</i>	207
12. Sistem Neraca Regional/ <i>System of Regional Accounts</i>	215
13. Perbandingan Antar Kabupaten/Kota/ <i>Regency/Municipal Comparison</i>	233

DAFTAR TABEL/LIST OF TABLES

Halaman
Page

1.	GEOGRAFI DAN IKLIM/GEOGRAPHY AND CLIMATE	
1.1	KEADAAN GEOGRAFI	
	GEOGRAPHY CONDITION	
1.1.1	Luas Daerah dan Jumlah Pulau Menurut Kecamatan di Kabupaten Sorong Selatan, 2020 <i>Total Area and Number of Islands by Subdistrict in Sorong Selatan Regency, 2020</i>	8
1.1.2	Tinggi Wilayah dan Jarak ke Ibukota Kabupaten Menurut Kecamatan di Kabupaten Sorong Selatan, 2020 <i>Altitude and Distance to the Capital of Regency by Subdistrict in Regency, 2020</i>	10
1.2	KEADAAN IKLIM	
	CLIMATE CONDITION	
1.2.1	Pengamatan Unsur Iklim Menurut Bulan di Stasiun BMKG Sorong, 2020 <i>Observation of Climate Elements By Months at BMKG Sorong Station, 2020</i>	11
2.	PEMERINTAHAN/GOVERNMENT	
2.1	WILAYAH ADMINISTRATIF	
	ADMINISTRATIVE AREA	
2.1.1	Jumlah Desa ¹ /Kelurahan Menurut Kecamatan di Kabupaten Sorong Selatan, 2016–2020 <i>Number of Villages¹/Kelurahan by Subdistrict in Sorong Selatan Regency, 2016–2020</i>	21
2.2	DEWAN PERWAKILAN RAKYAT DAERAH	
	REGIONAL HOUSE OF REPRESENTATIVE	
2.2.1	Jumlah Anggota Dewan Perwakilan Rakyat Daerah Menurut Partai Politik dan Jenis Kelamin di Kabupaten Sorong Selatan, 2020 <i>Number of Regional House of Representatives's Members by Political Parties and Sex in Sorong Selatan Regency 2020</i>	22

2.3 SUMBER DAYA MANUSIA

HUMAN RESOURCES

- 2.3.1 Jumlah Pegawai Negeri Sipil Menurut Jabatan dan Jenis Kelamin di Kabupaten Sorong Selatan, Desember 2019 dan Desember 2020
Number of Civil Servants by Occupation and Sex in Sorong Selatan Regency, December 2019 dan December 2020 23
- 2.3.2 Jumlah Pegawai Negeri Sipil Menurut Tingkat Pendidikan dan Jenis Kelamin di Kabupaten Sorong Selatan, Desember 2019 dan Desember 2020
Number of Civil Servants by Educational Level and Sex in Sorong Selatan Regency, Desember 2019 dan Desember 2020 25
- 2.3.3 Jumlah Pegawai Negeri Sipil Menurut Tingkat Kepangkatan dan Jenis Kelamin di Kabupaten Sorong Selatan, Desember 2019 dan Desember 2020
Number of Civil Servants by Hierarchy and Sex in Sorong Selatan Regency, Desember 2019 dan Desember 2020 27

2.4 KEUANGAN PEMERINTAH

GOVERNMENT FINANCE

- 2.4.1 Realisasi Pendapatan Pemerintah Kabupaten Sorong Selatan Menurut Jenis Pendapatan (ribu rupiah), 2016–2019
Actual Sorong Selatan Regency Government Revenues by Kind of Revenues (thousand rupiahs), 2016–2019..... 29
- 2.4.2 Realisasi Belanja Pemerintah Kabupaten Sorong Selatan Menurut Jenis Belanja (ribu rupiah), 2016–2019
Actual Sorong Selatan Regency Government Expenditures by Kind of Expenditures (thousand rupiahs), 2016–2019..... 31

3.	PENDUDUK DAN KETENAGAKERJAAN/ POPULATION AND EMPLOYMENT	
3.1	PENDUDUK POPULATION	
3.1.1	Penduduk, Laju Pertumbuhan Penduduk per Tahun, Distribusi Persentase Penduduk, Kepadatan Penduduk, Rasio Jenis Kelamin Penduduk Menurut Kecamatan di Kabupaten Sorong Selatan, 2020 <i>Population, Annual Population Growth Rate, Percentage Distribution of Population, Population Density, and Population Sex Ratio by Subdistrict in Sorong Selatan Regency, 2020</i>	38
3.2	KETENAGAKERJAAN EMPLOYMENT	
3.2.1	Jumlah Penduduk Berumur 15 Tahun Keatas Menurut Jenis Kegiatan Selama Seminggu yang Lalu dan Jenis Kelamin di Kabupaten Sorong Selatan, 2020 <i>Population Aged 15 Years and Over by Type of Activity During The Previous Week and Sex in Sorong Selatan Regency, 2020</i>	41
3.2.2	Penduduk Berumur 15 Tahun ke Atas Menurut Pendidikan Tertinggi yang Ditamatkan dan Jenis Kegiatan Selama Seminggu yang Lalu di Kabupaten Sorong Selatan, 2020 <i>Population 15 Years of Age and Over by Educational Attainment and Type of Activity During the Previous Week in Sorong Selatan Regency, 2020</i>	42
3.2.3	Penduduk Berumur 15 Tahun Ke Atas yang Bekerja Selama Seminggu yang Lalu Menurut Status Pekerjaan Utama dan Jenis Kelamin di Kabupaten Sorong Selatan, 2020 <i>Population 15 Years of Age and Over who Worked During The Previous Week by Main Employment Status and Sex in Sorong Selatan Regency, 2020</i>	44

4. SOSIAL DAN KESEJAHTERAAN RAKYAT/SOCIAL AND WELFARE

4.1 PENDIDIKAN

EDUCATION

- 4.1.1 Jumlah Sekolah, Guru, dan Murid Taman Kanak-Kanak (TK) di Bawah Kementerian Pendidikan dan Kebudayaan Menurut Kecamatan di Kabupaten Sorong Selatan, 2019/2020 dan 2020/2021
Number of Schools, Teachers, and Pupils in Kindergarten Under The Ministry of Education and Culture by Subdistrict in Sorong Selatan Regency, 2019/2020 and 2020/2021 54
- 4.1.2 Jumlah Sekolah, Guru, dan Murid Raudatul Athfal (RA) di Bawah Kementerian Agama Menurut Kecamatan di Kabupaten Sorong Selatan, 2019/2020 dan 2020/2021
Number of Schools, Teachers, and Pupils in Raudatul Athfal (RA) Under The Ministry of Religious Affairs by Subdistrict in Sorong Selatan Regency, 2019/2020 and 2020/2021 57
- 4.1.3 Jumlah Sekolah, Guru, dan Murid Sekolah Dasar (SD) di Bawah Kementerian Pendidikan dan Kebudayaan Menurut Kecamatan di Kabupaten Sorong Selatan, 2019/2020 dan 2020/2021
Number of Schools, Teachers, and Pupils in Primary Schools Under The Ministry of Education and Culture by Subdistrict in Sorong Selatan Regency, 2019/2020 and 2020/2021 58
- 4.1.4 Jumlah Sekolah, Guru, dan Murid Madrasah Ibtidaiyah (MI) di Bawah Kementerian Agama Menurut Kecamatan Menurut Kecamatan di Kabupaten Sorong Selatan, 2019/2020 dan 2020/2021
Number of Schools, Teachers, and Pupils in Madrasah Ibtidaiyah (MI) Under The Ministry of Religious Affairs by Subdistrict in Sorong Selatan Regency, 2019/2020 and 2020/2021 61
- 4.1.5 Jumlah Sekolah, Guru, dan Murid Sekolah Menengah Pertama (SMP) di Bawah Kementerian Pendidikan dan Kebudayaan Menurut Kecamatan di Kabupaten Sorong Selatan, 2019/2020 dan 2020/2021
Number of Schools, Teachers, and Pupils in Lower Secondary Schools Under The Ministry of Education and Culture by Subdistrict in Sorong

	<i>Selatan Regency, 2019/2020 and 2020/2021</i>	64
4.1.6	Jumlah Sekolah, Guru, dan Murid Madrasah Tsanawiyah (MTs) di Bawah Kementerian Agama Menurut Kecamatan di Kabupaten Sorong Selatan 2019/2020 dan 2020/2021 <i>Number of Schools, Teachers, and Pupils in Madrasah Tsanawiyah (MTs) Under The Ministry of Religious Affairs by Subdistrict in Sorong Selatan Regency, 2019/2020 and 2020/2021</i>	67
4.1.7	Jumlah Sekolah, Guru, dan Murid Sekolah Menengah Atas (SMA) di Bawah Kementerian Pendidikan dan Kebudayaan Menurut Kecamatan di Kabupaten Sorong Selatan, 2019/2020 dan 2020/2021 <i>Number of Schools, Teachers, and Pupils in Upper Secondary Schools Under The Ministry of Education and Culture by Subdistrict in Sorong Selatan Regency, 2019/2020 and 2020/2021</i>	70
4.1.8	Jumlah Sekolah, Guru, dan Murid Sekolah Menengah Kejuruan (SMK) di Bawah Kementerian Pendidikan dan Kebudayaan Menurut Kecamatan di Kabupaten Sorong Selatan, 2019/2020 dan 2020/2021 <i>Number of Schools, Teachers, and Pupils in Vocational High Schools Under The Ministry of Education and Culture by Subdistrict in Sorong Selatan Regency, 2019/2020 and 2020/2021</i>	73
4.1.9	Jumlah Sekolah, Guru, dan Murid Madrasah Aliyah (MA) di Bawah Kementerian Agama Menurut Kecamatan di Kabupaten Sorong Selatan, 2019/2020 dan 2020/2021 <i>Number of Schools, Teachers, and Pupils in Madrasah Aliyah (MA) Under the Ministry of Religious Affairs by Subdistrict in Sorong Selatan Regency, 2019/2020 and 2020/2021</i>	76
4.1.10	Jumlah Desa ¹ /Kelurahan yang Memiliki Fasilitas Sekolah Menurut Kecamatan dan Tingkat Pendidikan di Kabupaten Sorong Selatan, 2018–2020 <i>Number of Villages¹/Kelurahan Having Educational Facilities by Subdistrict and Educational Level in Sorong Selatan Regency, 2018–2020</i>	79
4.1.11	Angka Partisipasi Murni (APM) dan Angka	

	Partisipasi Kasar (APK) Menurut Jenjang Pendidikan di Kabupaten Sorong Selatan, 2019 dan 2020 <i>Net Participation Rates and Gross Participation Rates by Educational Level in Sorong Selatan Regency, 2019 and 2020</i>	84
4.1.12	Persentase Penduduk Berumur 15 Tahun ke Atas yang Melek Huruf Menurut Kelompok Umur di Kabupaten Sorong Selatan, 2019 dan 2020 <i>Percentage of Literate People Aged 15 Years and Over by Age Group in Sorong Selatan Regency, 2019 and 2020</i>	85
4.2	KESEHATAN	
	HEALTH	
4.2.1	Jumlah Desa ¹ /Kelurahan Yang Memiliki Sarana Kesehatan Menurut Kecamatan di Kabupaten Sorong Selatan, 2018–2020 <i>Number of Villages¹/Kelurahan Having Health Facilities by Subdistrict in Sorong Selatan Regency, 2018–2020</i>	86
4.2.2	Jumlah Tenaga Kesehatan Menurut Kecamatan di Kabupaten Sorong Selatan, 2020 <i>Number of Health Human Resources by Subdistrict in Sorong Selatan Regency, 2020</i>	92
4.2.3	Jumlah Rumah Sakit Umum, Rumah Sakit Khusus, Puskesmas, Klinik Pratama, dan Posyandu Menurut Kecamatan di Kabupaten Sorong Selatan, 2019 dan 2020 <i>Number of General Hospital, Specialized Hospital, Public Health Center, Primary Clinic, and Integrated Health Post by Subdistrict in Sorong Selatan Regency, 2019 and 2020</i>	94
4.3	AGAMA DAN SOSIAL LAINNYA	
	RELIGION AND OTHER SOCIAL AFFAIRS	
4.3.1	Jumlah Penduduk Menurut Kecamatan dan Agama yang Dianut di Kabupaten Sorong Selatan, 2020 <i>Population by Subdistrict and Religion in Sorong Selatan Regency, 2020</i>	97
4.3.2	Jumlah Tempat Peribadatan Menurut Kecamatan di Kabupaten Sorong Selatan, 2020 <i>Number of Places of Worship by Subdistrict in Sorong Selatan Regency, 2020</i>	98

4.3.3	Jumlah Desa ¹ /Kelurahan yang Mengalami Bencana Alam ² Menurut Kecamatan di Kabupaten, 2018–2020 <i>Number of Villages¹/Kelurahan that Had Natural Disaster² by Subdistrict in Sorong Selatan Regency, 2018–2020</i>	99
4.4	KEMISKINAN	
	POVERTY	
4.4.1	Garis Kemiskinan, Jumlah, dan Persentase Penduduk Miskin di Kabupaten Sorong Selatan, 2013–2020 <i>Poverty Line, Number, and Percentage of Poor People in Sorong Selatan Regency, 2013–2020</i>	102
4.4.2	Indeks Kedalaman Kemiskinan dan Indeks Keparahan Kemiskinan di Kabupaten Sorong Selatan, 2013–2020 <i>Poverty Gap Index and Poverty Severity Index in Sorong Selatan Regency, 2013–2020</i>	103
5.	PERTANIAN, KEHUTANAN, PETERNAKAN, DAN PERIKANAN/ AGRICULTURE, FORESTRY, LIVESTOCK, AND FISHERY	
5.1	HORTIKULTURA	
	HORTICULTURE	
5.1.1	Luas Panen Tanaman Sayuran Menurut Kecamatan dan Jenis Tanaman di Kabupaten Sorong Selatan (ha), 2019 dan 2020 <i>Harvested Area of Vegetables by Subdistrict and Kind of Plant in Sorong Selatan Regency (ha), 2019 and 2020</i>	114
5.1.2	Produksi Tanaman Sayuran Menurut Kecamatan dan Jenis Tanaman di Kabupaten Sorong Selatan(kuintal), 2019 dan 2020 <i>Production of Vegetables by Subdistrict and Kind of Plant in Sorong Selatan Regency (quintal), 2019 and 2020</i>	118
5.1.3	Luas Panen Tanaman Sayuran dan Buah-buahan Semusim Menurut Jenis Tanaman di Kabupaten Sorong Selatan (ha), 2017–2020 <i>Harvested Area of Seasonal Vegetables and Fruits by Kind of Plant in Sorong Selatan Regency (ha), 2017–2020</i>	122
5.1.4	Produksi Tanaman Sayuran dan Buah-buahan Semusim Menurut Jenis Tanaman (kuintal), 2017–2020	123
5.1.5	Luas Panen Tanaman Biofarmaka Menurut Kecamatan dan	

	Jenis Tanaman di Kabupaten Sorong Selatan (m ²), 2019 dan 2020 <i>Harvested Area of Medicinal Plants by Subdistrict and Kind of Plant in Sorong Selatan Regency (m²), 2019 and 2020.....</i>	124
5.1.6	Produksi Tanaman Biofarmaka Menurut Kecamatan dan Jenis Tanaman di Kabupaten Sorong Selatan (kg), 2019 and 2020 <i>Production of Medicinal Plants by Subdistrict and Kind of Plant in Sorong Selatan Regency (kg), 2019 and 2020.....</i>	126
5.1.7	Luas Panen Tanaman Biofarmaka Menurut Jenis Tanaman di Kabupaten Sorong Selatan (m ²), 2017–2020 <i>Harvested Area of Medicinal Plants by Kind of Plant in Sorong Selatan Regency (m²), 2017–2020.....</i>	128
5.1.8	Produksi Tanaman Biofarmaka Menurut Jenis Tanaman di Kabupaten Sorong Selatan (kg), 2017–2020 <i>Production of Medicinal Plants by Kind of Plant in Sorong Selatan Regency (kg), 2017–2020.....</i>	129
5.1.9	Luas Panen Tanaman Hias Menurut Kecamatan dan Jenis Tanaman di Kabupaten Sorong Selatan (m ²), 2019 and 2020 <i>Harvested Area of Ornamental Plants by Subdistrict and Kind of Plant in Sorong Selatan Regency (m²), 2019 and 2020.....</i>	130
5.1.10	Produksi Tanaman Hias Menurut Kecamatan dan Jenis Tanaman di Kabupaten Sorong Selatan (tangkai), 2019 and 2020 <i>Production of Ornamental Plants by Subdistrict and Kind of Plant in Sorong Selatan Regency (stalks), 2019 and 2020.....</i>	132
5.1.11	Luas Panen Tanaman Hias Menurut Jenis Tanaman di Kabupaten Sorong Selatan (m ²), 2017–2020 <i>Harvested Area of Ornamental Plants by Kind of Plant in Sorong Selatan Regency (m²), 2017–2020.....</i>	134
5.1.12	Produksi Tanaman Hias Menurut Jenis Tanaman di Kabupaten Sorong Selatan (tangkai), 2017–2020 <i>Production of Ornamental Plants by Kind of Plant in Sorong Selatan Regency (stalks), 2017–2020.....</i>	135
5.1.13	Produksi Buah-buahan Menurut Kecamatan dan Jenis Tanaman di Kabupaten Sorong Selatan (kuintal), 2019 and 2020 <i>Production of Fruits by Subdistrict and Kind of Plant in Sorong Selatan Regency (kuintal), 2019 and 2020.....</i>	136

5.1.14	Produksi Buah-Buahan dan Sayuran Tahunan Menurut Jenis Tanaman di Kabupaten Sorong Selatan (kuintal), 2017–2020 <i>Production of Annual Fruits and Vegetables by Kind of Plant in Sorong Selatan Regency (quintal), 2017–2020</i>	140
5.2	PERKEBUNAN	
	ESTATE CROPS	
5.2.1	Luas Areal Tanaman Perkebunan Menurut Kecamatan dan Jenis Tanaman di Kabupaten Sorong Selatan (ha), 2019 dan 2020 <i>Planted Area of Estate Crops by Subdistrict and Type of Crops in Sorong Selatan Regency (ha), 2019 and 2020</i>	141
5.2.2	Produksi Perkebunan Menurut Kecamatan dan Jenis Tanaman di Kabupaten Sorong Selatan (ton), 2019 dan 2020 <i>Production of Estate by Subdistrict and Type of Crops in Sorong Selatan Regency (ton), 2019 and 2020</i>	145
6.	INDUSTRI, PERTAMBANGAN, DAN ENERGI/ INDUSTRY, MINING, AND ENERGY	
6.1	Daya Terpasang, Produksi, dan Distribusi Listrik PT. PLN (Persero) pada Cabang/Ranting PLN Menurut Kecamatan di Kabupaten Sorong Selatan, 2020 <i>Installed Electricity Power, Production, and Distribution of PT. PLN (Persero) at PLN Branch by Subdistrict in Sorong Selatan Regency, 2020</i>	154
6.2	Jumlah Pelanggan Listrik Menurut Kecamatan di Kabupaten Sorong Selatan, 2016–2020 <i>Number of Electricity Customers by Subdistrict in Sorong Selatan Regency, 2016–2020</i>	155
6.3	Jumlah Pelanggan dan Air yang Disalurkan Menurut Kecamatan di Kabupaten Sorong Selatan, 2020 <i>Number of Customers and Distributed Water by Subdistrict in Sorong Selatan Regency, 2020</i>	156
7.	PARIWISATA/TOURISM	
7.1	Jumlah Rumah Makan/Restoran Menurut Kecamatan di Kabupaten Sorong Selatan, 2017–2020 <i>Number of Restaurants by Subdistrict in Sorong Selatan Regency,</i>	

	2017–2020	162
8.	TRANSPORTASI DAN KOMUNIKASI/ TRANSPORTATION AND COMMUNICATION	
8.1	TRANSPORTASI TRANSPORTATION	
8.1.1	Panjang Jalan ¹ Menurut Tingkat Kewenangan Pemerintahan di Kabupaten Sorong Selatan (km), 2018–2020 <i>Length of Roads¹ by Level of Government Authority in Sorong Selatan Regency (km), 2018–2020.....</i>	168
8.1.2	Panjang Jalan Menurut Jenis Permukaan Jalan di Kabupaten Sorong Selatan (km), 2018–2020 <i>Length of Roads by Type of Road Surface in Sorong Selatan Regency (km), 2018–2020.....</i>	169
8.1.3	Panjang Jalan Menurut Kondisi Jalan di Kabupaten Sorong Selatan (km), 2018–2020 <i>Length of Roads by Condition of Roads in Sorong Selatan Regency (km), 2018–2020.....</i>	170
8.2	KOMUNIKASI COMMUNICATION	
8.2.1	Jumlah Kantor Pos Pembantu Menurut Kecamatan di Kabupaten Sorong Selatan, 2017–2020 <i>Number of Post Offices Subsidiaries by Subdistrict in Sorong Selatan Regency/Municipality, 2017–2020</i>	171
9.	PERBANKAN, KOPERASI, DAN HARGA-HARGA/ BANKING, COOPERATIVE, AND PRICES	
9.1	Jumlah Koperasi Aktif Menurut Kecamatan di Kabupaten Sorong Selatan, 2017–2020 <i>Number of Active Cooperative by Subdistrict in Sorong Selatan Regency, 2017–2020.....</i>	178
9.2	Jumlah Koperasi Menurut Jenis Koperasi dan Kecamatan di Kabupaten Sorong Selatan, 2020 <i>Number of Cooperative by Kind of Cooperative and Subdistrict in Sorong Selatan Regency, 2020.....</i>	179

9.3	Indeks Harga Konsumen per Bulan Menurut Kelompok Pengeluaran (2018=100) di Kabupaten Sorong Selatan, 2020 <i>Consumer Price Index per Month by Expenditure Group (2018=100) in Sorong Selatan Regency, 2020.....</i>	180
9.4	Laju Inflasi Bulanan Menurut Kelompok Pengeluaran (2018=100) di Kabupaten Sorong Selatan, 2020 <i>Monthly Inflation Rate by Expenditure Group (2018=100) in Sorong Selatan Regency, 2020.....</i>	184
10.	PENGELUARAN PENDUDUK/POPULATION EXPENDITURE	
10.1	Rata-rata Pengeluaran per Kapita Sebulan Menurut Kelompok Komoditas (rupiah) di Kabupaten Sorong Selatan, 2019 dan 2020 <i>Monthly Average Expenditure per Capita by Commodity Group (rupiahs) in Sorong Selatan Regency, 2019 and 2020.....</i>	194
10.2	Persentase Pengeluaran per Kapita Sebulan Menurut Kelompok Komoditas di Kabupaten Sorong Selatan, 2019 dan 2020 <i>Percentage of Monthly Expenditure per Capita by Commodity Group in Sorong Selatan Regency, 2019 and 2020</i>	195
10.3	Persentase Penduduk Menurut Golongan Pengeluaran Per Kapita Sebulan di Kabupaten Sorong Selatan, 2020 <i>Percentage of Population by Per Capita Spending Group a Month in Sorong Selatan Regency, 2020.....</i>	196
11.	PERDAGANGAN/TRADE	
11.1	Jumlah Sarana Perdagangan Menurut Jenisnya di Kabupaten Sorong Selatan, 2017–2020 <i>Number of Trading Facilities by Type of Facility in Sorong Selatan Regency, 2017–2020.....</i>	202
12.	SISTEM NERACA REGIONAL/SYSTEM OF REGIONAL ACCOUNTS	
12.1.	Produk Domestik Regional Bruto Atas Dasar Harga Berlaku Menurut Lapangan Usaha di Kabupaten Sorong Selatan (miliar rupiah), 2016–2020 <i>Gross Regional Domestic Product at Current Market Prices by Industry in Sorong Selatan Regency (billion rupiahs), 2016–2020.....</i>	212
12.2	Produk Domestik Regional Bruto Atas Dasar Harga Konstan 2010 Menurut Lapangan Usaha di Kabupaten Sorong Selatan (miliar rupiah), 2016–2020	

	<i>Gross Regional Domestic Product at 2010 Constant Market Prices by Industry Sorong Selatan Regency (billion rupiahs), 2016–2020.....</i>	214
12.3	Distribusi Persentase Produk Domestik Regional Bruto Atas Dasar Harga Berlaku Menurut Lapangan Usaha di Kabupaten Sorong Selatan, 2016–2020 <i>Percentage Distribution of Gross Regional Domestic Product at Current Market Prices by Industry Sorong Selatan Regency, 2016–2020.....</i>	216
12.4	Laju Pertumbuhan Produk Domestik Regional Bruto Atas Dasar Harga Konstan 2010 Menurut Lapangan Usaha Kabupaten Sorong Selatan (persen), 2016–2020 <i>Growth Rate of Gross Regional Domestic Product at 2010 Constant Market Prices by Industry Sorong Selatan Regency (percent), 2016–2020.....</i>	218
12.5	Produk Domestik Regional Bruto Atas Dasar Harga Berlaku Menurut Jenis Pengeluaran Kabupaten Sorong Selatan (miliar rupiah), 2016–2020 <i>Gross Regional Domestic Product at Current Market Prices by Type of Expenditure Sorong Selatan Regency(billion rupiahs), 2016–2020</i>	220
12.6	Produk Domestik Regional Bruto Atas Dasar Harga Konstan 2010 Menurut Jenis Pengeluaran di Kabupaten Sorong Selatan (miliar rupiah), 2016–2020 <i>Gross Regional Domestic Product at 2010 Constant Market Prices by Type of Expenditure Sorong Selatan Regency (billion rupiahs), 2016–2020</i>	221
13.	PERBANDINGAN ANTAR KABUPATEN/ KOTA/ REGENCY/MUNICIPAL COMPARISON	
13.1	Jumlah Penduduk Menurut Kabupaten/Kota di Provinsi Papua Barat (ribu), 2016–2020 <i>Population by Regency/Municipality in Papua Barat Province (thousand), 2016–2020.....</i>	228
13.2	Laju Pertumbuhan Produk Domestik Regional Bruto Atas Dasar Harga Konstan 2010 Menurut Kabupaten/ Kota di Provinsi Papua Barat (persen), 2016–2020 <i>Rate of Growth of Gross Regional Domestic Products at Constant</i>	

	<i>2010 Prices by Regency/Municipality in Papua Barat Province (percent), 2016–2020.....</i>	229
13.3	Jumlah Penduduk Miskin Menurut Kabupaten/ Kota di Provinsi Papua Barat (ribu), 2016–2020 <i>Number of Poor Population by Regency/Municipality in Papua Barat Province (thousand), 2016–2020</i>	230
13.4	Indeks Pembangunan Manusia Menurut Kabupaten/ Kota di Provinsi Papua Barat, 2016–2020 <i>Human Development Index by Regency/Municipality in Papua Barat Province, 2016–2020</i>	231

<https://sorongselatankab.bps.go.id/>

<https://sorongselatan.kab.bps.go.id>

DAFTAR GAMBAR/LIST OF FIGURES

	Halaman Page
1.1	Luas Daerah menurut Kecamatan (%), 2020 <i>Area of Subdistrict (%), 2020</i> 6
1.2	Jarak Tempuh Antar Kota di Wilayah Kota Sorong, Kabupaten Sorong dan Pemekarannya, 2020 <i>Distance Between Towns In Sorong City, Sorong Regency</i> 7 <i>and Others (Mile), 2020</i> 7
2.1	Banyak Desa/Kelurahan Kabupaten Sorong Selatan , 2020 <i>Number of Village in Sorong Selatan Regency, 2020</i> 20

<https://sorongselatan.kab.bps.go.id>

PENJELASAN UMUM/EXPLANATORY NOTES

Tanda-tanda, satuan-satuan, dan lain-lainnya yang digunakan dalam publikasi ini adalah sebagai berikut:

Symbols, measurement units, and acronyms which are used in this publication, are as follows:

1. TANDA-TANDA/SYMBOLS

Data tidak tersedia/Data not available	: ...
Tidak ada atau nol /Null or zero	: -
Data dapat diabaikan/Data negligible	: 0
Tanda decimal/Decimal point	: ,
Data tidak dapat ditampilkan/Not applicable	: NA
Angka estimasi/Estimated figures	: e
Angka diperbaiki/Revised figures	: r
Angka sementara/Preliminary figures	: x
Angka sangat sementara/Very preliminary figures	: xx
Angka sangat sangat sementara/Very very preliminary figures	: xxx

2. SATUAN/UNITS

barel/barrel	: 158,99 liter/litres = 1/6,2898 m ³
hektar (ha)/hectare (ha)	: 10 000 m ²
kilometer (km)/kilometres (km)	: 1 000 meter/meters (m)
knot/knot	: 1,8523 km/jam (km/hour)
kuintal/quintal	: 100 kg
KWh	: 1 000 Watt hour
MWh	: 1 000 KWh
liter (untuk beras)/litre (for rice)	: 0,80 kg
MMSCF	: 1/35,3 m ³
metrik ton (m.ton)/metric ton (m. ton)	: 0,98421 long ton = 1 000 kg
ons/ounce	: 28,31 gram/grams
ton	: 1 000 kg

Satuan lain: buah, dus, butir, helai/lembar, kaleng, batang, pulsa, ton kilometer (ton-km), jam, menit, persen (%).

Other units: unit, pack, pieces, sheet, tin, pulse, ton-kilometres(ton-km), hour, minute, percent (%).

Perbedaan angka di belakang koma disebabkan oleh pembulatan angka.
The difference in decimal numbers is caused by rounding.

DAFTAR SINGKATAN/ LIST OF ABBREVIATIONS

SI	: Stasiun Iklim
SIMPK	: Stasiun Meteorologi Pertanian Khusus
t.t	: Tempat tidur
BCG	: Bacillus Calmette Guerin
DPT	: Difteri, Pertusis, Tetanus
TT	: Tetanus Toxoid
IOT	: Industri Obat Tradisional/ <i>Traditional Medicine Industry</i>
IKOT	: Industri Kecil Obat Tradisional/ <i>Traditional Medicine Small</i>
Alkes	: Alat kesehatan/ <i>Health Kits</i>
PKRT	: Perbekalan Kesehatan Rumah tangga/ <i>Household Health Logistics</i>
Kompl	: Komplemen/ <i>Complement</i>
IRTP	: Industri Pangan Produksi Rumah Tangga/ <i>Foods Home Industry</i>
PBF	: Pedagang Besar Farmasi/ <i>Pharmacy Whole-seller</i>
GFK	: Gudang Farmasi Kab/Kota/Regency/ <i>Municipality Pharmacy Warehouse</i>
RB	: Rumah Bersalin/ <i>Delivery House</i>
Pustu	: Puskesmas pembantu/ <i>Auxiliary Public Health Center</i>
BP	: Balai Pengobatan/ <i>Polyclinic</i>
TPS	: Tempat Pembuangan Sementara / <i>landfill</i>
Jamkesmas	: Jaminan kesehatan masyarakat miskin/ <i>Poor public health insurance</i>
PJKMU	: Program Jaminan Kesehatan Masyarakat Umum
SIUP	: Surat Ijin Usaha Perdagangan/ <i>Trading Permission Letter</i>
TDP	: Tanda Daftar Perusahaan/ <i>Company Registration Identity</i>
API	: Angka Pengenal Importir/ <i>Importer's Identity Number</i>

Statistik Kunci, 2018–2020 Key Statistics, 2018–2020

Rincian/Description	Satuan/Unit	2018	2019	2020
(1)	(2)	(3)	(4)	(5)
SOSIAL/SOCIAL				
Penduduk ¹ /Population ¹	juta/million			
Laju Pertumbuhan Penduduk ¹ /Population Growth ¹	%			
Angka Harapan Hidup ^{1-e} /Life Expectancy Rate ¹	tahun/years			
Angka Melek Huruf Usia 15+/Literacy Rate Aged 15+	%			
Tingkat Partisipasi Angkatan Kerja -TPAK ^{2,3} Labour Force Participation Rate-LFPR ^{2,3}	%			
Tingkat Pengangguran Terbuka-TPT ² Unemployment Rate-UR ²	%			
Penduduk Miskin ⁴ /Poor People ⁴	juta/million			
Persentase Penduduk Miskin ⁴ Percentage of Poor People ⁴	%			
Indeks Pembangunan Manusia-IPM ⁵ Human Development Index ⁵	—			
EKONOMI/ECONOMIC				
Produk Domestik Regional Bruto (PDRB) Harga Berlaku ⁶ Gross Regional Domestic Bruto (GRDP) at Current Price ⁶	triliun rupiah trillion rupiahs			
Laju Pertumbuhan Ekonomi ⁸ /Economic Growth ⁷	%			
PDRB Per Kapita Harga Berlaku ^{6,8} Per Capita of GRDP at Current Price ^{6,8}	juta rupiah million rupiahs			

- Catatan/Notes: ¹ Hasil proyeksi penduduk Indonesia 2010–2035 (pertengahan tahun/Juni)/The result of Indonesia population prjection 2010–2035 (mid year/June)
- ² Kondisi Agustus/Condition at August
- ³ Menggunakan penimbang hasil proyeksi penduduk tahun 2010–2035/Weighted by the 2010–2035 population projection
- ⁴ Kondisi Maret/Condition at March
- ⁵ Sejak tahun 2010, IPM dihitung dengan metode baru. Komponen IPM metode baru adalah angka harapan hidup saat lahir, harapan lama sekolah, rata-rata lama sekolah, dan pengeluaran per kapita/Since 2010, HDI was calculated using new method. New HDI component are life expectancy at birth, expected years of schooling, means years of schooling, and expenditure per capita
- ⁶ Mulai tahun 2010 mengadopsi System of National Account 2008 (SNA 2008)/Since 2010 is in line with System of National Account 2008 (SNA 2008)
- ⁷ Menggunakan tahun dasar 2010 (2010=100)/Using 2010 base year (2010=100)
- ⁸ Menggunakan proyeksi penduduk berdasarkan hasil SP2010/Using population projection based on SP2010

01

GEOGRAFI DAN IKLIM
GEOGRAPHY AND CLIMATE



Curah Hujan Tertinggi

Curah hujan tertinggi tahun 2020 adalah 747 mm pada bulan September

34°C

Suhu Maksimum

Suhu maksimum tahun 2020 adalah 34°C pada bulan Maret

PENJELASAN TEKNIS

1. Secara astronomis, Indonesia terletak antara 060 08' Lintang Utara dan 11015' Lintang Selatan dan antara 94045' – 141005' Bujur Timur dan dilalui oleh garis ekuator atau garis khatulistiwa yang terletak pada garis lintang 00.
2. Berdasarkan posisi geografisnya, negara Indonesia memiliki batas-batas: Utara - Negara Malaysia, Singapura, Filipina, dan Laut Cina Selatan; Selatan - Negara Australia dan Samudera Hindia; Barat - Samudera Hindia; Timur - Negara Papua Nugini, Timor Leste, dan Samudera Pasifik.
3. Indonesia terdiri dari 34 provinsi yang terletak di lima pulau besar dan empat kepulauan, yaitu:
 - Pulau Sumatera: Aceh, Sumatera Utara, Sumatera Barat, Riau, Jambi, Sumatera Selatan, Bengkulu, dan Lampung.
 - Kepulauan Riau: Kepulauan Riau.
 - Kepulauan Bangka Belitung: Kepulauan Bangka Belitung.
 - Pulau Jawa: DKI Jakarta, Jawa Barat, Banten, Jawa Tengah, DI Yogyakarta, dan Jawa Timur.
 - Kepulauan Nusa Tenggara (Sunda Kecil): Bali, Nusa Tenggara Barat, dan Nusa Tenggara Timur.
 - Pulau Kalimantan: Kalimantan Barat, Kalimantan Tengah,

TECHNICAL NOTES

1. *Astronomically, Indonesia is located between 6008' North latitude and 11015' South latitude, and between 94045' and 141005' East longitude and lies on equator line located at 00 latitude line.*
2. *In terms of geographic position, Indonesia has boundaries as follows: North - Malaysia, Singapore, Philippines, and South China Sea; South - Australia and Indian Ocean; West - Indian Ocean; East - Papua New Gunea, Timor Leste, and Pasific Ocean.*
3. *Indonesia has 34 provinces spreading over five main islands and four archipelago. These include:*
 - *Sumatera Island: Aceh, Sumatera Utara, Sumatera Barat, Riau, Jambi, Sumatera Selatan, Bengkulu, and Lampung.*
 - *Riau Archipelago: Kepulauan Riau.*
 - *Bangka Belitung Archipelago: Kepulauan Bangka Belitung.*
 - *Jawa Island: DKI Jakarta, Jawa Barat, Banten, Jawa Tengah, DI Yogyakarta, and Jawa Timur.*
 - *Nusa Tenggara Archipelago (Sunda Kecil): Bali, Nusa Tenggara Barat, and Nusa Tenggara Timur.*
 - *Kalimantan Island: Kalimantan*

- | | |
|---|---|
| <p>Kalimantan Selatan,
Kalimantan Timur,
dan Kalimantan Utara.</p> <ul style="list-style-type: none"> - Pulau Sulawesi: Sulawesi Utara, Gorontalo, Sulawesi Tengah, Sulawesi Selatan, Sulawesi Barat, dan Sulawesi Tenggara. - Kepulauan Maluku: Maluku dan Maluku Utara. - Pulau Papua: Papua dan Papua Barat | <p>Barat, Kalimantan Tengah, Kalimantan Selatan, Kalimantan Timur and Kalimantan Utara.</p> <ul style="list-style-type: none"> - Sulawesi Island: Sulawesi Utara, Gorontalo, Sulawesi Tengah, Sulawesi Selatan, Sulawesi Barat, and Sulawesi Tenggara . - Maluku Archipelago: Maluku and Maluku Utara. - Papua Island: Papua and Papua Barat . |
|---|---|
4. Data iklim yang dikumpulkan terdiri dari suhu udara, kelembaban udara, tekanan udara, curah hujan, hari hujan, dan penyinaran matahari yang diperoleh dari Badan Meteorologi, Klimatologi dan Geofisika Sorong.
 5. Desa/Kelurahan Tepi Laut adalah desa/kelurahan yang sebagian atau seluruh wilayahnya bersinggungan langsung dengan laut, baik berupa pantai maupun tebing karang.
 6. Desa/Kelurahan bukan tepi laut adalah desa/kelurahan yang wilayahnya tidak bersinggungan langsung dengan laut.
 7. Desa/Kelurahan Lereng/Puncak adalah desa/kelurahan yang sebagian besar wilayahnya berada di puncak gunung/pegunungan atau terletak di antara puncak sampai lembah.
4. *Climate data collected consist of temperatures, relative humidity, atmospheric pressure, rain fall, rainy days, and sun irradiating that comes from Meteorology, Climatology and Geophysical of Sorong.*
 5. *Coastal Village/Coastal Sub-Sub District is a village/sub-Sub District which some areas are intersect/directly adjacent to the sea, either gently sloping/flat beach or cliffs/reef.*
 6. *Non Coastal Village/Non Coastal Sub-Sub District is a village which has no area that intersect/directly adjacent to the sea.*
 7. *Slope/Peak Village/Sub-Sub District is a village/sub-Sub District which the largest part of village/sub-Sub District lies on the highest part of mount/mountain or lies between the peak to the valley.*

ULASAN

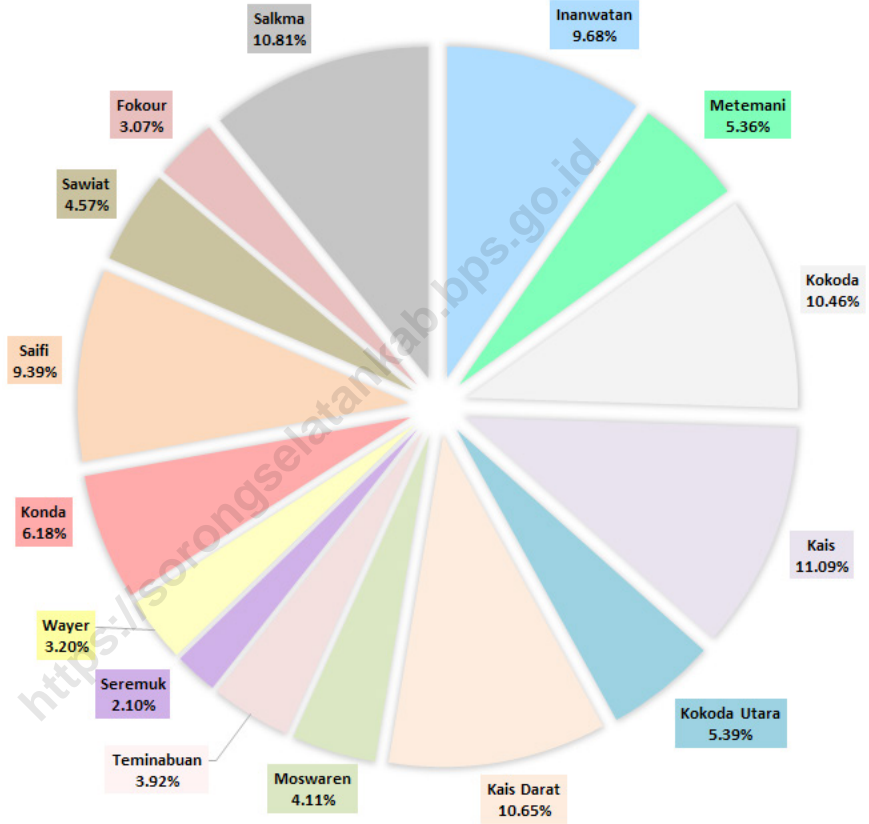
Kabupaten Sorong Selatan memiliki luas wilayah 7.789,92 Km persegi.

DESCRIPTION

South Sorong Regency has an area of 7,789.92 square kilometers.

<https://sorongselatankab.bps.go.id>

Gambar 1.1 Luas Daerah menurut Kecamatan (%), 2020
Figures 1.1 Area of Subdistrict (%), 2020



Sumber/Source : Berdasarkan Peraturan Menteri Dalam Negeri No. 66 Tahun 2011 tanggal 28 Desember 2011
Based on Minister Of Home Affairs Regulation No 66/2011, December 28, 2011

Gambar 1.2
Figures**Jarak Tempuh Antar Kota di Wilayah Kota Sorong,
Kabupaten Sorong dan Pemekarannya, 2020**
*Distance Between Towns In Sorong City, Sorong Regency
and Others (Mile), 2020*

Kota / City	Sorong	Seget	Saonek	Sailolof	Sausapor	Kofiau	Waigama	Beraur	Teminabuan
(1)	(2)	(3)	(4)	(5)	(6)	(7)	(8)	(9)	(10)
Sorong		35	40	54	66	82	109	120	145
Seget	35		73	18	107	75	142	85	95
Saonek	40	73		95	153	120	145	158	168
Sailolof	54	18	95		120	60	70	75	95
Sausapor	66	107	153	120		153	174	195	211
Kofiau	82	75	120	60	153		40	202	160
Waigama	109	142	145	70	174	40		227	160
Beraur	120	85	158	75	195	202	227		45
Teminabuan	145	95	168	95	211	160	160	45	

Sumber/Source: Pemerintah Daerah Kabupaten Sorong Selatan/Regional Government of Sorong Selatan Regency

1.1 KEADAAN GEOGRAFI GEOGRAPHY CONDITION

Tabel 1.1.1 **Luas Daerah dan Jumlah Pulau Menurut Kecamatan di Kabupaten Sorong Selatan, 2020**
Table 1.1.1 **Total Area and Number of Islands by Subdistrict in Sorong Selatan Regency, 2020**

Kecamatan <i>Subdistrict</i>	Ibukota Kecamatan <i>Capital of Subdistrict</i>	Luas <i>Total Area</i> (km ² /sq.km)
(1)	(2)	(3)
Inanwatan	Mate	960.54
Metemani	Mugim	531.49
Kokoda	Tarof	1 037.76
Kais	Kais	1 099.95
Kokoda Utara	Atori	534.34
Kais Darat*	Mukamat	...
Moswaren	Moswaren	407.97
Teminabuan	Kaibus	388.98
Seremuk	Haha	208.04
Wayer	Wayer	317.88
Konda	Bariat	612.70
Saifi	Sayal	931.82
Sawiat	Wen	453.62
Fokour	Pasir Putih	305.01
Salkma*	Alma	...
Sorong Selatan		7 789.92

Lanjutan Tabel/*Continued Table 1.1.1*

Kecamatan Subdistrict	Persentase terhadap Luas Kabupaten Percentage to Regency Area	Jumlah Pulau Number of Islands
(1)	(4)	(5)
Inanwatan	12.33	1
Metemani	6.82	1
Kokoda	13.32	1
Kais	14.12	1
Kokoda Utara	6.86	1
Kais Darat*	...	1
Moswaren	5.24	1
Teminabuan	4.99	1
Seremuk	2.67	1
Wayer	4.08	1
Konda	7.87	1
Saifi	11.96	1
Sawiat	5.82	1
Fokour	3.92	1
Salkma*	...	1
Sorong Selatan	100.00	1

Catatan/Note: * Luas masih bergabung dengan distrik induk (Kais darat dari Kais, Salkma dari Sawiat)/*The area still joined by the main subdistricts (Kais darat from Kais, Salkma from Sawiat)*

Sumber/Source: Pemerintah Daerah Kabupaten Sorong Selatan/*Regional Government of Sorong Selatan Regency*

Tabel 1.1.2 **Tinggi Wilayah dan Jarak ke Ibukota Kabupaten Menurut Kecamatan di Kabupaten Sorong Selatan, 2020**
Altitude and Distance to the Capital of Regency by Subdistrict in Regency, 2020

Kecamatan Subdistrict	Tinggi Wilayah (mdpl) Altitude (m a.s.l)	Jarak ke Ibukota Kabupaten/Kota Distance to the Capital of Regency/ Municipality
(1)	(2)	(3)
Inanwatan	...	110 Mile Laut
Metemani	...	75 Mile Laut
Kokoda	...	170 Mile Laut
Kais	...	150 Mile Laut
Kokoda Utara	...	250 Mile Laut
Kais Darat*
Moswaren	...	29.85 Km
Teminabuan	...	1 Km
Seremuk	...	19.20 Km
Wayer	...	21.40 Km
Konda	...	13.00 Km
Saifi	...	27.30 Km
Sawiat	...	29.85 Km
Fokour	...	65.60 Km
Salkma*	...	55 Km
Sorong Selatan		

Catatan/Note: ...

Sumber/Source: Pemerintah Daerah Kabupaten Sorong Selatan/Regional Government of Sorong Selatan Regency

1.2 KEADAAN IKLIM CLIMATE CONDITION

Tabel 1.2.1 Pengamatan Unsur Iklim Menurut Bulan di Stasiun BMKG Sorong, 2020
Table 1.2.1 Observation of Climate Elements By Months at BMKG Sorong Station, 2020

Bulan Month	Suhu/Temperature (°C)			Kelembaban/Humidity (%)		
	Minimum	Rata-rata Average	Maksimum Maximum	Minimum	Rata-rata Average	Maksimum Maximum
(1)	(2)	(3)	(4)	(5)	(6)	(7)
Januari/January	24.0	28.4	33.8	70	79	89
Februari/February	23.8	28.4	33.8	70	78	90
Maret/March	23.6	27.9	34.0	74	82	90
April/April	23.6	27.8	33.2	75	83	88
Mei/May	24.1	28.0	34.2	76	84	91
Juni/June	23.0	26.8	32.6	83	88	91
Juli/July	23.2	26.4	31.8	90	86	93
Agustus/August	23.0	26.4	32.6	83	88	93
September/September	23.0	26.6	32.4	83	89	93
Oktober/October	23.4	26.9	32.9	81	87	93
November/November	23.8	27.2	33.0	82	86	91
Desember/December	22.8	27.4	33.4	79	85	93

Lanjutan Tabel/*Continued Table 1.2.1*

Bulan <i>Month</i>	Kecepatan Angin (m/det) <i>Wind Velocity (m/sec)</i>			Tekanan Udara/ <i>Atmospheric Pressure</i> (mb)		
	Minimum	Rata-rata <i>Average</i>	Maksimum <i>Maximum</i>	Minimum	Rata-rata <i>Average</i>	Maksimum <i>Maximum</i>
(1)	(8)	(9)	(10)	(11)	(12)	(13)
Januari/ <i>January</i>	0	4.7	13	1005.7	1009.0	1012.2
Februari/ <i>February</i>	0	5.5	12	1007.6	1009.7	1011.4
Maret/ <i>March</i>	0	4.5	14	1007.9	1009.5	1011.4
April/ <i>April</i>	0	4.7	14	1008.1	1009.6	1011.2
Mei/ <i>May</i>	0	4.8	15	1005.9	1009.2	1012.0
Juni/ <i>June</i>	0	4.3	18	1007.6	1009.2	1011.2
Juli/ <i>July</i>	0	4.5	12	1007.3	1008.7	1010.5
Agustus/ <i>August</i>	0	5.0	13	1007.1	1009.5	1011.7
September/ <i>September</i>	0	4.2	12	1006.7	1009.0	1010.5
Oktober/ <i>October</i>	0	4.5	14	1006.7	1008.3	1011.3
November/ <i>November</i>	0	4.4	17	1006.7	1008.4	1011.0
Desember/ <i>December</i>	0	4.1	17	1005.5	1007.5	1009.6

Lanjutan Tabel/*Continued Table 1.2.1*

Bulan Month	Jumlah Curah Hujan Number of Precipitation (mm)	Jumlah Hari Hujan (hari) Number of Rainy Days (day)	Penyinaran Matahari Duration of Sunshine (%)
(1)	(14)	(15)	(16)
Januari/ <i>January</i>	36	6	79
Februari/ <i>February</i>	39	7	73
Maret/ <i>March</i>	166	15	64
April/ <i>April</i>	224	12	75
Mei/ <i>May</i>	243	13	75
Juni/ <i>June</i>	520	26	66
Juli/ <i>July</i>	747	29	60
Agustus/ <i>August</i>	393	24	60
September/ <i>September</i>	697	28	62
Oktober/ <i>October</i>	388	28	63
November/ <i>November</i>	273	19	61
Desember/ <i>December</i>	147	15	61

Catatan/*Note*: ...

Sumber/*Source*: Badan Meteorologi dan Geofisika Sorong/*Meteorology and Geophysical Board of Sorong*

02

PEMERINTAHAN
GOVERNMENT



PEMERINTAH DAERAH KABUPATEN SORONG SELATAN



1749

Jumlah PNS Berjenis Kelamin
Pria di Kabupaten Sorong Selatan



901

Jumlah PNS Berjenis Kelamin
Perempuan di Kabupaten Sorong Selatan

PENJELASAN TEKNIS**TECHNICAL NOTES**

- | | |
|--|---|
| <p>1. Anggota Dewan Perwakilan Rakyat Daerah (DPRD) dipilih melalui pemilihan umum (pemilu) dan dilantik dalam masa jabatan lima tahun.</p> | <p>1. <i>Regional House of Representatives (DPRD) members are elected through a general election and appointed for a five-years membership.</i></p> |
| <p>2. Lembaga tinggi negara terdiri dari Majelis Permusyawaratan Rakyat (MPR), Dewan Perwakilan Rakyat (DPR), Badan Pemeriksa Keuangan (BPK), dan Mahkamah Agung (MA), Dewan Perwakilan Daerah (DPD), Mahkamah Konstitusi (MK), dan Komisi Yudisial (KY).</p> | <p>2. <i>State supreme agencies consist of The People's Consultative Assembly, The House of Representative, The Audit Board of the Republic of Indonesia, Supreme Court, Local Councils, Constitutional Court, and Judicial Commission.</i></p> |
| <p>3. Kementerian terdiri dari kementerian koordinator dan kementerian.</p> | <p>3. <i>Ministries consist of coordinating ministry and departmental ministry.</i></p> |
| <p>4. Kementerian koordinator terdiri dari bidang politik, hukum, dan keamanan (Polhukam), bidang perekonomian, bidang pembangunan manusia dan kebudayaan, dan bidang kemaritiman.</p> | <p>4. <i>Coordinating ministries consist of Coordinating Ministry for Political, Legal, and Security Affairs, Coordinating Ministry for the Economy, Coordinating Ministry for Maritime Affairs, and Coordinating Ministry for Human Development and Culture.</i></p> |
| <p>5. Kementerian terdiri dari Kementerian Sekretaris Negara, Kementerian Dalam Negeri, Kementerian Luar Negeri, Kementerian Perencanaan Pembangunan Nasional/Bappenas, Kementerian Pertahanan, Kementerian Hukum dan Hak Asasi Manusia, Kementerian Keuangan,</p> | <p>5. <i>Departmental Ministries consist of State Secretary; Ministry of Home Affairs; Ministry of Foreign Affairs; Ministry of National Development Planning/Chairperson of National Development Planning Agency; Ministry of Defense; Ministry of Justice and Human Rights; Ministry of Finance; Ministry of Energy and Mineral Resources; Ministry</i></p> |

Kementerian Energi dan Sumber Daya Mineral, Kementerian Perindustrian, Kementerian Perdagangan, Kementerian Pertanian, Kementerian Perhubungan, Kementerian Kelautan dan Perikanan, Kementerian Ketenagakerjaan, Kementerian Badan Usaha Milik Negara, Kementerian Koperasi dan UKM, Kementerian Pekerjaan Umum dan Perumahan Rakyat, Kementerian Lingkungan Hidup dan Kehutanan, Kementerian Agraria dan Tata Ruang/ Badan Pertanahan Nasional, Kementerian Kesehatan, Kementerian Kebudayaan dan Pendidikan Dasar Menengah, Kementerian Sosial, Kementerian Agama, Kementerian Pariwisata, Kementerian Komunikasi dan Informatika, Kementerian PAN-RB, Kementerian Pemuda dan Olahraga, Kementerian Desa, Pembangunan Daerah Tertinggal dan Transmigrasi, Kementerian Riset Teknologi dan Pendidikan Tinggi, dan Kementerian Pemberdayaan Perempuan dan Perlindungan Anak.

of Industry; Ministry of Trade; Ministry of Agriculture; Ministry of Transportation; Ministry of Maritime Affairs and Fisheries; Ministry of Manpower; Ministry of State Owned Enterprises; Ministry of Cooperatives and Small and Medium Enterprises; Ministry of Public Works and Public Housing; Ministry of Environment and Forestry; Ministry of Agrarian Affairs and Spatial Planning/National Land Agency; Ministry of Health; Ministry of Culture and Elementary & Secondary Education; Ministry of Social Services; Ministry of Religious Affairs; Ministry of Tourism; Ministry of Communication and Informatics; Ministry of Empowerment of State Apparatus and Bureaucracy Reform; Ministry of Youth and Sports Affairs; Ministry of Village Development, Disadvantaged Regions and Transmigration; Ministry of Research, Technology, and Higher Education; and Ministry of Women Empowerment and Child Protection.

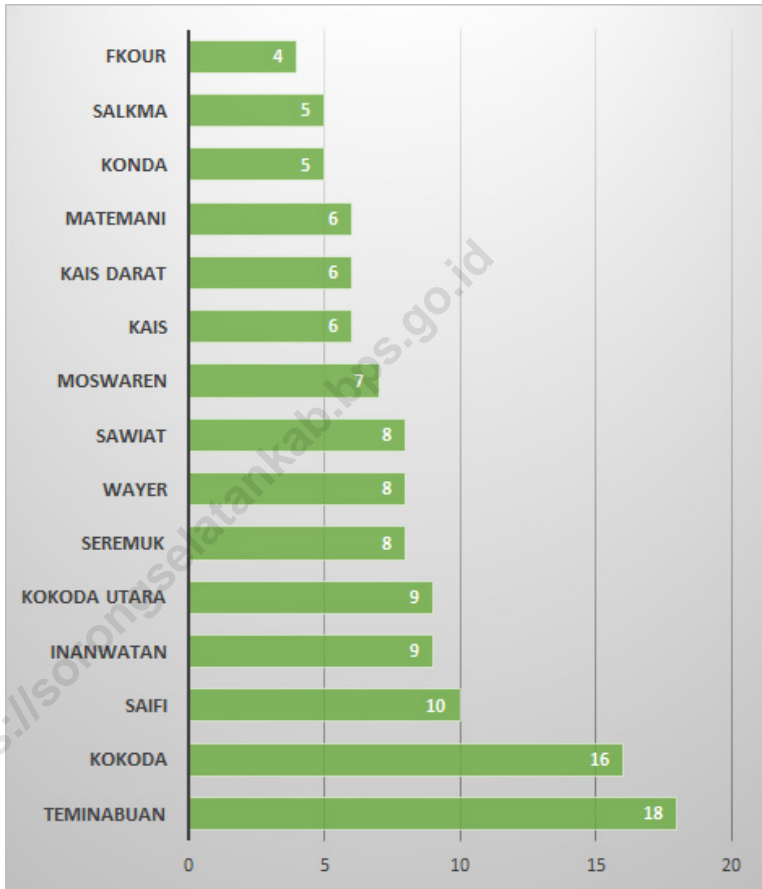
ULASAN**DESCRIPTION**

Jumlah desa/kampung di Kabupaten Sorong Selatan sebanyak 123 desa.

The number of villages in Sorong Selatan Regency is 123 villages.

<https://sorongselatankab.bps.go.id>

Gambar 2.1 Banyak Desa/Kelurahan Kabupaten Sorong Selatan , 2020
Figures 2.1 Number of Village in Sorong Selatan Regency, 2020



Sumber/Source : Pemerintah Daerah Kabupaten Sorong Selatan/Government of Sorong Selatan Regency

2.1 WILAYAH ADMINISTRATIF ADMINISTRATIVE AREA

Tabel 2.1.1 **Jumlah Desa¹/Kelurahan Menurut Kecamatan di Kabupaten Sorong Selatan, 2016–2020**
Table 2.1.1 **Number of Villages¹/Kelurahan by Subdistrict in Sorong Selatan Regency, 2016–2020**

Kecamatan Subdistrict	2016	2017	2018	2019	2020
(1)	(2)	(3)	(4)	(5)	(6)
Inanwatan	9	9	9	9	9
Metemani	6	6	6	6	6
Kokoda	16	16	16	16	16
Kais	5	5	5	5	5
Kokoda Utara	9	9	9	9	9
Kais Darat*	7	7	7	7	7
Moswaren	7	7	7	7	7
Teminabuan	16	16	16	16	16
Seremuk	8	8	8	8	8
Wayer	8	8	8	8	8
Konda	5	5	5	5	5
Saifi	10	10	10	10	10
Sawiat	8	8	8	8	8
Fokour	4	4	4	4	4
Salkma*	5	5	5	5	5
Sorong Selatan	123	123	123	123	123

Catatan/Note: ¹Termasuk Unit Permukiman Transmigrasi (UPT)/Include Transmigration Settlement Unit
Sumber/Source: Peraturan Kepala Badan Pusat Statistik Nomor 1 Tahun 2020 Tanggal 5 Februari 2020 tentang Perubahan Atas Peraturan Kepala Badan Pusat Statistik Nomor 3 Tahun 2019 tentang Kode dan Nama Wilayah Kerja Statistik Tahun 2019/Chief Statistician Regulation Number 1/2020, February 5 2020, as a revision of Chief Statistician Regulation Number 3 of 2019 on Code and Name of Regional Level of Data Collection.

2.2 DEWAN PERWAKILAN RAKYAT DAERAH REGIONAL HOUSE OF REPRESENTATIVE

Tabel 2.2.1 **Jumlah Anggota Dewan Perwakilan Rakyat Daerah Menurut Partai Politik dan Jenis Kelamin di Kabupaten Sorong Selatan, 2020**
Number of Regional House of Representatives's Members by Political Parties and Sex in Sorong Selatan Regency 2020

Partai Politik <i>Political Parties</i>	Laki-laki <i>Male</i>	Perempuan <i>Female</i>	Jumlah <i>Total</i>
(1)	(2)	(3)	(4)
Partai Demokrasi Indonesia (PDI)	7	1	8
Partai Golongan Karya (Golkar)	3	0	3
Partai Hati Nurani Rakyat (Hanura)	3	0	3
Partai Kebangkitan Bangsa (PKB)	3	0	3
Partai Gabungan	2	1	3
Sorong Selatan	18	2	20

Catatan/Note: ...

Sumber/Source: DPRD Kabupaten Sorong Selatan/ *Regional Representative Council of Sorong Selatan Regency*

2.3 SUMBER DAYA MANUSIA HUMAN RESOURCES

Tabel 2.3.1 Jumlah Pegawai Negeri Sipil Menurut Jabatan dan Jenis Kelamin di Kabupaten Sorong Selatan, Desember 2019 dan Desember 2020
Number of Civil Servants by Occupation and Sex in Sorong Selatan Regency, December 2019 dan December 2020

Jabatan <i>Occupation</i>	2019		Jumlah <i>Total</i>
	Laki-laki <i>Male</i>	Perempuan <i>Female</i>	
(1)	(2)	(3)	(4)
Fungsional Tertentu <i>Specific Functional</i>	1 321
Fungsional Umum <i>Staf General Functional</i>	810
Struktural/Structural	604
Eselon V/5th Echelon	-
Eselon IV/4th Echelon	428
Eselon III/3rd Echelon	162
Eselon II/2nd Echelon	14
Eselon I/1st Echelon	-
Jumlah/Total	2 735

Lanjutan Tabel/*Continued Table 2.3.1*

Jabatan <i>Occupation</i>	2020		Jumlah <i>Total</i>
	Laki-laki <i>Male</i>	Perempuan <i>Female</i>	
(1)	(5)	(6)	(7)
Fungsional Tertentu <i>Specific Functional</i>	1 115
Fungsional Umum <i>Staf General Functional</i>	946
Struktural/Structural	589
Eselon V/5th Echelon	-
Eselon IV/4th Echelon	420
Eselon III/3rd Echelon	144
Eselon II/2nd Echelon	25
Eselon I/1st Echelon	-
Jumlah/Total	2 650

Catatan/*Note*: ...Sumber/*Source*: Badan Kepegawaian Daerah Kabupaten Sorong Selatan/*Regional Civil Service Agency of Sorong Selatan Regency*

Tabel
Table 2.3.2

Jumlah Pegawai Negeri Sipil Menurut Tingkat Pendidikan dan Jenis Kelamin di Kabupaten Sorong Selatan, Desember 2019 dan Desember 2020
Number of Civil Servants by Educational Level and Sex in Sorong Selatan Regency, Desember 2019 dan Desember 2020

Tingkat Pendidikan <i>Educational Level</i>	2019		
	Laki-laki <i>Male</i>	Perempuan <i>Female</i>	Jumlah <i>Total</i>
(1)	(2)	(3)	(4)
Sampai dengan SD <i>Up to Primary School</i>	37	12	49
SMP/Sederajat <i>General Vocational Junior High School</i>	123	28	151
SMA/Sederajat <i>General/Vocational Senior High School</i>	225	110	335
Diploma I, II/Akta I, II <i>Diploma I, II/Akta I, II</i>	88	23	111
Diploma III/Akta III/Sarjana Muda <i>Diploma III/Akta III/Bachelor</i>	379	51	430
Tingkat Sarjana/Doktor/Ph.D <i>University Graduates</i>	897	677	1 574
Jumlah/Total	1 749	901	2 650

Lanjutan Tabel/Continued Table 2.3.2

Tingkat Pendidikan <i>Educational Level</i>	2020		
	Laki-laki <i>Male</i>	Perempuan <i>Female</i>	Jumlah <i>Total</i>
(1)	(2)	(3)	(4)
Sampai dengan SD <i>Up to Primary School</i>	37	12	49
SMP/Sederajat <i>General Vocational Junior High School</i>	123	28	151
SMA/Sederajat <i>General/Vocational Senior High School</i>	225	110	335
Diploma I, II/Akta I, II <i>Diploma I, II/Akta I, II</i>	88	23	111
Diploma III/Akta III/Sarjana Muda <i>Diploma III/Akta III/Bachelor</i>	379	51	430
Tingkat Sarjana/Doktor/Ph.D <i>University Graduates</i>	897	677	1 574
Jumlah/Total	1 749	901	2 650

Catatan/Note: ...

Sumber/Source: Badan Kepegawaian Daerah Kabupaten Sorong Selatan/*Regional Civil Service Agency of Sorong Selatan Regency*

Tabel
Table 2.3.3

**Jumlah Pegawai Negeri Sipil Menurut Tingkat
Kepangkatan dan Jenis Kelamin di Kabupaten Sorong
Selatan, Desember 2019 dan Desember 2020**
*Number of Civil Servants by Hierarchy and Sex in Sorong
Selatan Regency, Desember 2019 dan Desember 2020*

Pangkat/Golongan/Ruang Hierarchy	2019		
	Laki-laki Male	Perempuan Female	Jumlah Total
(1)	(2)	(3)	(4)
1. I/A (Juru Muda)	22	11	33
2. I/B (Juru Muda Tingkat I)	15	1	16
3. I/C (Juru)	98	25	123
4. I/D (Juru Tingkat I)	25	3	28
Golongan I/Range I	160	40	200
5. II/A (Pengatur Muda)	225	110	335
6. II/B (Pengatur Muda Tingkat I)	88	23	111
7. II/C (Pengatur)	196	36	232
8. II/D (Pengatur Tingkat I)	183	15	198
Golongan II/Range II	692	184	876
9. III/A (Penata Muda)	248	220	468
10. III/B (Penata Muda Tingkat I)	171	165	336
11. III/C (Penata)	131	117	248
12. III/D (Penata Tingkat I)	165	101	266
Golongan III/Range III	715	603	1 311
13. IV/A (Pembina)	108	46	154
14. IV/B (Pembina Tingkat I)	60	28	88
15. IV/C (Pembina Utama Muda)	13	-	13
16. IV/D (Pembina Utama Madya)	1	-	1
17. IV/E (Pembina Utama)	-	-	-
Golongan IV/Range IV	182	74	256
Jumlah/Total	1 749	901	2 650

Lanjutan Tabel/*Continued Table 2.3.3*

Pangkat/Golongan/Ruang Hierarchy	2020		
	Laki-laki Male	Perempuan Female	Jumlah Total
(1)	(5)	(6)	(7)
1. I/A (Juru Muda)	22	11	33
2. I/B (Juru Muda Tingkat I)	15	1	16
3. I/C (Juru)	98	25	123
4. I/D (Juru Tingkat I)	25	3	28
Golongan I/Range I	160	40	200
5. II/A (Pengatur Muda)	225	110	335
6. II/B (Pengatur Muda Tingkat I)	88	23	111
7. II/C (Pengatur)	196	36	232
8. II/D (Pengatur Tingkat I)	183	15	198
Golongan II/Range II	692	184	876
9. III/A (Penata Muda)	248	220	468
10. III/B (Penata Muda Tingkat I)	171	165	336
11. III/C (Penata)	131	117	248
12. III/D (Penata Tingkat I)	165	101	266
Golongan III/Range III	715	603	1 311
13. IV/A (Pembina)	108	46	154
14. IV/B (Pembina Tingkat I)	60	28	88
15. IV/C (Pembina Utama Muda)	13	-	13
16. IV/D (Pembina Utama Madya)	1	-	1
17. IV/E (Pembina Utama)	-	-	-
Golongan IV/Range IV	182	74	256
Jumlah/Total	1 749	901	2 650

Catatan/Note: ...

Sumber/Source: Badan Kepegawaian Daerah Kabupaten Sorong Selatan/*Regional Civil Service Agency of Sorong Selatan Regency*

2.4 KEUANGAN PEMERINTAH GOVERNMENT FINANCE

Tabel 2.4.1 Realisasi Pendapatan Pemerintah Kabupaten Sorong Selatan Menurut Jenis Pendapatan (ribu rupiah), 2016–2019
Actual Sorong Selatan Regency Government Revenues by Kind of Revenues (thousand rupiahs), 2016–2019

Jenis Pendapatan/Kind of Revenues	2016	2017
(1)	(2)	(3)
1. Pendapatan Asli Daerah (PAD)/Regional Revenue
1.1 Pajak Daerah/Regional Tax
1.2 Retribusi Daerah/Regional Retribution
1.3 Hasil Perusahaan Milik Daerah dan Pengelolaan Kekayaan Daerah yang Dipisahkan/Regional-Owned Company Revenue and Separated Management of Regional Wealth
1.4 Lain-lain PAD yang Sah/Other Regional Revenue
2. Dana Perimbangan/Balance Funds
2.1 Bagi Hasil Pajak/Tax Sharing Revenue
2.2 Bagi Hasil Bukan Pajak/Sumber Daya Alam/Non-Tax Sharing Revenue/Natural Resources
2.3 Dana Alokasi Umum/General Allocation Fund
2.4 Dana Alokasi Khusus/Special Allocation Fund
3. Lain-lain Pendapatan yang Sah/Other Revenue
3.1 Pendapatan Hibah/Grant
3.2 Dana Darurat/Emergency Fund
3.3 Dana Bagi Hasil Pajak dari Provinsi dan Pemerintah Daerah Lainnya/Tax Sharing Revenue from Provincial and Other Regional Governments
3.4 Dana Penyesuaian dan Otonomi Daerah/Regional Adjustment and Autonomy Fund
3.5 Bantuan Keuangan dari Provinsi atau Pemerintah Daerah Lainnya/Financial Assistance from Provincial or Other Regional Governments
3.6 Lainnya/Others
Jumlah/Total

Lanjutan Tabel/Continued Table 2.4.1

Jenis Pendapatan/Kind of Revenues	2018	2019
(1)	(4)	(5)
1. Pendapatan Asli Daerah (PAD)/Regional Revenue	...	24.574.244,310
1.1 Pajak Daerah/Regional Tax	...	1.177.380,609
1.2 Retribusi Daerah/Regional Retribution	...	1.034.932
1.3 Hasil Perusahaan Milik Daerah dan Pengelolaan Kekayaan Daerah yang Dipisahkan/Regional-Owned Company Revenue and Separated Management of Regional Wealth	...	2.702.243,989
1.4 Lain-lain PAD yang Sah/Other Regional Revenue	...	19.659.687,712
2. Dana Perimbangan/Balance Funds	...	904.990.255,309
2.1 Bagi Hasil Pajak/Tax Sharing Revenue	...	8.672.517,100
2.2 Bagi Hasil Bukan Pajak/Sumber Daya Alam/Non-Tax Sharing Revenue/Natural Resources	...	47.422.303,415
2.3 Dana Alokasi Umum/General Allocation Fund	...	474.220.774,000
2.4 Dana Alokasi Khusus/Special Allocation Fund	...	147.641.884,827
3. Lain-lain Pendapatan yang Sah/Other Revenue	...	124.223.084,000
3.1 Pendapatan Hibah/Grant	...	18.574.993,000
3.2 Dana Darurat/Emergency Fund
3.3 Dana Bagi Hasil Pajak dari Provinsi dan Pemerintah Daerah Lainnya/Tax Sharing Revenue from Provincial and Other Regional Governments
3.4 Dana Penyesuaian dan Otonomi Daerah/Regional Adjustment and Autonomy Fund	...	6.222.928,000
3.5 Bantuan Keuangan dari Provinsi atau Pemerintah Daerah Lainnya/Financial Assistance from Provincial or Other Regional Governments	...	159.487.588,785
3.6 Lainnya/Others
Jumlah/Total	...	1.503.787.583,619

Catatan/Note: ...

Sumber/Source: Badan Pengelola Keuangan dan Aset Daerah Kabupaten Sorong Selatan/Finance Bureau Division Office of Sorong Selatan Regency

Tabel
Table 2.4.2

**Realisasi Belanja Pemerintah Kabupaten Sorong Selatan
Menurut Jenis Belanja (ribu rupiah), 2016–2019
Actual Sorong Selatan Regency Government Expenditures
by Kind of Expenditures (thousand rupiahs), 2016–2019**

Jenis Pendapatan <i>Kind of Revenues</i>	2016	2017
(1)	(2)	(3)
1. Belanja Tidak Langsung/<i>Indirect Expenditures</i>
1.1 Belanja Pegawai/ <i>Personnel Expenditures</i>
1.2 Belanja Bunga/ <i>Interest Expenditures</i>
1.3 Belanja Subsidi/ <i>Subsidies Expenditures</i>
1.4 Belanja Hibah/ <i>Grant Expenditures</i>
1.5 Belanja Bantuan Sosial/ <i>Social Aid Expenditures</i>
1.6 Belanja Bagi Hasil/ <i>Sharing Fund Expenditure</i>
1.7 Belanja Bantuan Keuangan/ <i>Financial Aids Expenditures</i>
1.8 Belanja Tidak Terduga/ <i>Unpredicted Expenditures</i>
2. Belanja Langsung/<i>Direct Expenditures</i>
2.1 Belanja Pegawai/ <i>Personnel Expenditures</i>
2.2 Belanja Barang dan Jasa/ <i>Goods and Services Expenditures</i>
2.3 Belanja Modal/ <i>Capital Expenditure</i>
Jumlah/<i>Total</i>

Lanjutan Tabel/*Continued Table 2.4.2*

Jenis Pendapatan <i>Kind of Revenues</i>	2018	2019
(1)	(4)	(5)
1. Belanja Tidak Langsung/<i>Indirect Expenditures</i>	...	914.874.175,145
1.1 Belanja Pegawai/ <i>Personnel Expenditures</i>	...	225.577.417,944
1.2 Belanja Bunga/ <i>Interest Expenditures</i>	...	5.426.403,259
1.3 Belanja Subsidi/ <i>Subsidies Expenditures</i>	...	0
1.4 Belanja Hibah/ <i>Grant Expenditures</i>	...	14.927.000,000
1.5 Belanja Bantuan Sosial/ <i>Social Aid Expenditures</i>	...	34.187.384,572
1.6 Belanja Bagi Hasil/ <i>Sharing Fund Expenditure</i>	...	0
1.7 Belanja Bantuan Keuangan/ <i>Financial Aids Expenditures</i>	...	34.187.384,572
1.8 Belanja Tidak Terduga/ <i>Unpredicted Expenditures</i>	...	1.975.000,000
2. Belanja Langsung/<i>Direct Expenditures</i>	...	858.358.387,314
2.1 Belanja Pegawai/ <i>Personnel Expenditures</i>	...	225.577.417,944
2.2 Belanja Barang dan Jasa/ <i>Goods and Services Expenditures</i>	...	403.125.935,039
2.3 Belanja Modal/ <i>Capital Expenditure</i>	...	229.655.034,331
Jumlah/<i>Total</i>	...	1.773.232.562,459

Catatan/*Note*: ...Sumber/*Source*: Badan Pengelola Keuangan dan Aset Daerah Kabupaten Sorong Selatan/*Finance Bureau Division Office of Sorong Selatan Regency*

03

**PENDUDUK DAN KETENAGAKERJAAN
POPULATION AND EMPLOYMENT**



52.649 **JIWA**

JUMLAH PENDUDUK KABUPATEN SORONG SELATAN



109.5

**RASIO JENIS KELAMIN PENDUDUK
KABUPATEN SORONG SELATAN**

PENJELASAN TEKNIS

TECHNICAL NOTES

- | | |
|--|--|
| <p>1. Sumber utama data kependudukan adalah Sensus Penduduk yang dilaksanakan setiap sepuluh tahun sekali. Sensus Penduduk telah dilaksanakan sebanyak enam kali sejak Indonesia merdeka yaitu tahun 1961, 1971, 1980, 1990, 2000 dan terakhir 2010. Selain Sensus Penduduk, untuk menjembatani ketersediaan data kependudukan diantara dua periode sensus, BPS melakukan Survei Penduduk Antar Sensus (SUPAS) telah dilakukan sebanyak empat kali, tahun 1976, 1985, 1995, dan terakhir 2005, Data kependudukan selain Sensus dan SUPAS adalah proyeksi penduduk.</p> | <p>1. <i>The main source of demographic data is Population Census, which is conducted every ten years. Population Census has been conducted six times since Indonesia's independence days: 1961, 1971, 1980, 1990, 2000 and 2010. In addition to the Census, BPS also conducted Intercensal Population Survey, called SUPAS which is designed to proceeds demographic data between two censuses, SUPAS has been conducted four times: 1976, 1985, 1995 and 2005, Besides Population Census and SUPAS, this report also uses population projection.</i></p> |
| <p>2. Penduduk Indonesia adalah semua orang yang berdomisili di wilayah teritorial Indonesia selama 6 bulan atau lebih dan atau mereka yang berdomisili kurang dari 6 bulan tetapi bertujuan menetap.</p> | <p>2. <i>The population of Indonesia are all residents of the entire territory of Indonesia who have stayed for six months or longer, and those who intended to stay more than six months even though their length of stay is less than six months.</i></p> |
| <p>3. Laju pertumbuhan penduduk adalah angka yang menunjukkan persentase penambahan penduduk dalam jangka waktu tertentu.</p> | <p>3. <i>The growth rate of population is the number that show percentage of population growth within a specified period.</i></p> |
| <p>4. Kepadatan penduduk adalah rasio banyaknya penduduk per kilometer persegi.</p> | <p>4. <i>Population density is ratio of population per square kilometer.</i></p> |

5. Rasio jenis kelamin adalah perbandingan antara penduduk laki-laki dan penduduk perempuan pada suatu wilayah dan waktu tertentu. Biasanya dinyatakan dengan banyaknya penduduk laki-laki untuk 100 penduduk perempuan.
 6. Distribusi penduduk adalah pola persebaran penduduk di suatu wilayah, baik berdasarkan batas-batas geografis maupun berdasarkan batas-batas administrasi pemerintahan.
 7. Komposisi penduduk adalah pola persebaran penduduk menurut karakteristiknya, contoh: penduduk menurut kelompok umur, penduduk menurut jenis kelamin.
5. *Sex ratio is the ratio of males population to females population in a given area and time, usually expressed as the number of males for every 100 females.*
 6. *Population distribution is the pattern of population distribution in an area, either by geographic boundaries or by government administrative boundaries.*
 7. *Population composition is the pattern of population distribution by its characteristics, example: population by age group, population by sex.*

ULASAN

DESCRIPTION

Jumlah penduduk Kabupaten Sorong Selatan tahun 2020 sebesar 52.469 jiwa.

The population of South Sorong Regency in 2020 is 52,469 people.

<https://sorongselatankab.bps.go.id>

3.1 PENDUDUK POPULATION

Tabel 3.1.1 **Penduduk, Laju Pertumbuhan Penduduk per Tahun, Distribusi Persentase Penduduk, Kepadatan Penduduk, Rasio Jenis Kelamin Penduduk Menurut Kecamatan di Kabupaten Sorong Selatan, 2020**
Population, Annual Population Growth Rate, Percentage Distribution of Population, Population Density, and Population Sex Ratio by Subdistrict in Sorong Selatan Regency, 2020

Kecamatan Subdistrict	Penduduk (ribu) Population (thousand)	Laju Pertumbuhan Penduduk per Tahun 2019–2020 Annual Population Growth Rate (%) 2019–2020
(1)	(2)	(3)
Inanwatan	3.226	-0,03
Metemani	2.996	-0,07
Kokoda	5.805	-0,11
Kais	2.925	0,18
Kokoda Utara	2.584	0,03
Kais Darat	844	-0,19
Moswaren	2.756	0.06
Teminabuan	19.491	-0,01
Seremuk	1.554	-0.03
Wayer	2.395	-0,10
Konda	2.437	-0,03
Saifi	2.216	-0,10
Sawiat	1.344	-0,10
Fokour	637	-0,03
Salkma	809	-0,08
Sorong Selatan		
Hasil Registrasi/Registration Result	52.469	-0.03
Hasil Proyeksi ¹ /Projection Result ¹	54.014	

Lanjutan Tabel/*Continued Table* 3.1.1

Kecamatan <i>Subdistrict</i>	Persentase Penduduk <i>Percentage of Total Population</i>	Kepadatan Penduduk per km ² <i>Population Density per sq.km</i>
(1)	(7)	(8)
Inanwatan	6.15	
Metemani	5.71	
Kokoda	11.06	
Kais	5.57	
Kokoda Utara	4.92	
Kais Darat	1.61	
Moswaren	5.25	
Teminabuan	38.01	
Seremuk	2.96	
Wayer	4.56	
Konda	4.64	
Saifi	4.22	
Sawiat	2.56	
Fokour	1.21	
Salkma	1.54	
Sorong Selatan		
Hasil Registrasi/ <i>Registration Result</i>	100	
Hasil Proyeksi ¹ / <i>Projection Result ¹</i>		

Lanjutan Tabel/Continued Table 3.1.1

Kecamatan Subdistrict	Rasio Jenis Kelamin Population Sex Ratio
(1)	(11)
Inanwatan	102.0
Metemani	118.5
Kokoda	106.4
Kais	143.5
Kokoda Utara	127.1
Kais Darat	103.4
Moswaren	107.1
Teminabuan	108.2
Seremuk	102.6
Wayer	105.9
Konda	108.3
Saifi	95.8
Sawiat	99.7
Fokour	117.4
Salkma	99.8
Sorong Selatan	
Hasil Registrasi/Registration Result	109.5
Hasil Proyeksi ¹ /Projection Result ¹	

Catatan/Note: ¹ Data dari Hasil Proyeksi Penduduk Indonesia 2010–2035 (Pertengahan tahun/Juni)/Data from the result of Indonesia Population Projection 2010–2035 (mid year/June)

Sumber/Source: Dinas Kependudukan dan Pencatatan Sipil Kabupaten Sorong Selatan./Population and Civil Registration Agency Sorong Selatan Regency

**3.2 KETENAGAKERJAAN
EMPLOYMENT**

Tabel 3.2.1 Jumlah Penduduk Berumur 15 Tahun Keatas Menurut Jenis Kegiatan Selama Seminggu yang Lalu dan Jenis Kelamin di Kabupaten Sorong Selatan, 2020
Population Aged 15 Years and Over by Type of Activity During The Previous Week and Sex in Sorong Selatan Regency, 2020

Kegiatan Utama <i>Main Activity</i>	Jenis Kelamin/Sex		
	Laki-Laki <i>Male</i>	Perempuan <i>Female</i>	Jumlah <i>Total</i>
(1)	(2)	(3)	(4)
I. Angkatan Kerja/<i>Economically Active</i>			
1. Bekerja/ <i>Working</i>	12.799	93.31	22.130
2. Pengangguran Terbuka/ <i>Unemployment</i>	848	0	848
II. Bukan Angkatan Kerja/<i>Economically Inactive</i>			
1. Sekolah/ <i>Attending School</i>	1.857	1.849	3.706
2. Mengurus Rumah Tangga/ <i>Housekeeping</i>	864	3.992	4.856
3. Lainnya/ <i>Others</i>	670	441	1.081
Jumlah/<i>Total</i>	17.038	15.583	32.621

Catatan/*Note*:

Sumber/*Source*: BPS, Survei Angkatan Kerja Nasional (Sakernas) Agustus/BPS-Statistics Indonesia, August National Labor Force Survey

Tabel
Table 3.2.2

Penduduk Berumur 15 Tahun ke Atas Menurut Pendidikan Tertinggi yang Ditamatkan dan Jenis Kegiatan Selama Seminggu yang Lalu di Kabupaten Sorong Selatan, 2020
Population 15 Years of Age and Over by Educational Attainment and Type of Activity During the Previous Week in Sorong Selatan Regency, 2020

Pendidikan Tertinggi yang Ditamatkan ¹ <i>Educational Attainment¹</i>	Angkatan Kerja/Economically Active			Persentase Bekerja terhadap Angkatan Kerja <i>Percentage of Working to Economically Active</i>
	Bekerja <i>Working</i>	Pengangguran ² <i>Unemployment²</i>	Jumlah Angkatan Kerja <i>Total of Economically Active</i>	
(1)	(2)	(3)	(4)	(5)
0	8.818	472	9.290	
1	3.585	181	3.766	
2	4.981	57	5.038	
3	4.746	138	4.884	
Jumlah/Total	22.130	848	22.978	

Lanjutan Tabel/*Continued Table 3.2.2*

Pendidikan Tertinggi yang Ditamatkan ¹ <i>Educational Attainment¹</i>	Bukan Angkatan Kerja <i>Not Economically Active</i>	Jumlah Total	Persentase Angkatan Kerja terhadap Penduduk Usia Kerja <i>Percentage of Economically Active to Working Age Population</i>
(1)	(6)	(7)	(8)
0	3.201	3.201	
1	2.829	2.829	
2	2.768	2.768	
3	845	845	
Jumlah/Total	9.643	9.643	

Catatan/Note: ¹ 0. ≤ Sekolah Dasar (SD)/≤ *Primary School*
 1. Sekolah Menengah Pertama/*Junior High School*
 2. Sekolah Menengah Atas/*Senior High School*
 3. Perguruan Tinggi/*Collage*
² 1. Mencari pekerjaan/*Looking for work*
 2. Mempersiapkan usaha/*Establishing a new business/firm*
 3. Merasa tidak mungkin mendapat pekerjaan/*Hopeless of job*
 4. Sudah punya pekerjaan tetapi belum mulai bekerja/*Have a job in future start*

Sumber/Source: BPS, Survei Angkatan Kerja Nasional (Sakernas) Agustus/BPS-Statistics Indonesia, August National Labor Force Survey

Tabel
Table 3.2.3**Penduduk Berumur 15 Tahun Ke Atas yang Bekerja Selama Seminggu yang Lalu Menurut Status Pekerjaan Utama dan Jenis Kelamin di Kabupaten Sorong Selatan, 2020*****Population 15 Years of Age and Over who Worked During The Previous Week by Main Employment Status and Sex in Sorong Selatan Regency, 2020***

Status Pekerjaan Utama Main Employment Status	Laki-Laki Male	Perempuan Female	Jumlah Total
(1)	(2)	(3)	(4)
Berusaha sendiri <i>Own account worker</i>	1760	1204	2964
Berusaha dibantu buruh tidak tetap/buruh tidak dibayar <i>Employer assisted by temporary worker/unpaid worker</i>	4112	1630	5742
Berusaha dibantu buruh tetap/buruh dibayar <i>Employer assisted by permanent worker/paid worker</i>	239	0	239
Buruh/Karyawan/Pegawai/ <i>Employee</i>	4332	2199	6531
Pekerja bebas <i>Casual worker</i>	156	0	156
Pekerja keluarga/tak dibayar <i>Family worker/unpaid worker</i>	2200	4.298	6.498
Jumlah/Total	12.799	9.331	22.130

Catatan/Note: ...

Sumber/Source: BPS, Survei Angkatan Kerja Nasional (Sakernas) Agustus/BPS-Statistics Indonesia, August National Labor Force Survey

04

SOSIAL DAN KESEJAHTERAAN RAKYAT *SOCIAL AND WELFARE*



<https://www.selatankab.bps.go.id>

PENJELASAN TEKNIS**TECHNICAL NOTES**

- | | |
|--|---|
| <p>1. Tidak/belum pernah sekolah adalah mereka yang tidak pernah atau belum pernah terdaftar dan tidak pernah atau belum pernah aktif mengikuti pendidikan di suatu jenjang pendidikan formal. Termasuk juga yang tamat/belum tamat taman kanak-kanak tetapi tidak melanjutkan ke sekolah dasar.</p> | <p>1. <i>Not/never attending school is someone who has never attended or never been registered in a formal education, such as primary, secondary, and tertiary education. Those who just completed kindergarten are considered as never attended school.</i></p> |
| <p>2. Masih bersekolah adalah mereka yang terdaftar dan aktif mengikuti pendidikan formal dan nonformal (Paket A, B, atau C), baik pendidikan dasar, menengah maupun pendidikan tinggi. Bagi mahasiswa yang sedang cuti dianggap masih bersekolah.</p> | <p>2. <i>Attending school is someone who is currently attending primary, secondary, or tertiary education, including package A, package B, or package C. College student who postpones his/her study is considered as attending school.</i></p> |
| <p>3. Tidak bersekolah lagi adalah mereka yang pernah terdaftar dan aktif mengikuti pendidikan di suatu jenjang pendidikan formal dan nonformal (Paket A, B, atau C), tetapi pada saat pencacahan tidak lagi terdaftar dan tidak aktif mengikuti pendidikan.</p> | <p>3. <i>Not attending school anymore is someone who had enrolled and participated in formal and non-formal education in the past including package A, package B, or package C, but currently does not attend school.</i></p> |
| <p>4. Tamat sekolah adalah menyelesaikan pelajaran yang ditandai dengan lulus ujian akhir pada kelas atau tingkat terakhir suatu jenjang pendidikan di sekolah negeri maupun swasta dengan mendapatkan tanda tamat belajar/ijazah. Seseorang yang belum mengikuti pelajaran</p> | <p>4. <i>Completed particular level of education is someone who has completed particular level of education in private or public school and accepting graduation certificate. Someone who has never attended the highest grade but passed the final exam is considered as completed</i></p> |

pada kelas tertinggi tetapi telah mengikuti ujian akhir dan lulus dianggap tamat sekolah.

5. Dapat membaca dan menulis artinya dapat membaca dan menulis kata-kata/kalimat sederhana dengan suatu aksara tertentu.
6. Jalur Pendidikan di Indonesia terdiri atas 1) pendidikan formal, 2) pendidikan nonformal, dan 3) pendidikan informal yang ketiganya dapat saling melengkapi dan memperkaya (Undang-Undang No, 20 Tahun 2013 tentang Sistem Pendidikan Nasional).
7. Jenjang Pendidikan Formal terdiri atas pendidikan dasar, pendidikan menengah, dan pendidikan tinggi, Jenis pendidikan yang diajarkan mencakup pendidikan umum, kejuruan, akademik, profesi, vokasi, keagamaan, dan khusus,
 - a. Pendidikan Dasar berbentuk Sekolah Dasar (SD) dan Madrasah Ibtidaiyah (MI) atau bentuk lain yang sederajat serta Sekolah Menengah Pertama (SMP) dan Madrasah Tsanawiyah (MTs), atau bentuk lain yang sederajat.
 - b. Pendidikan Menengah berbentuk Sekolah Menengah Atas (SMA), Madrasah Aliyah (MA), Sekolah Menengah Kejuruan

particular level of education.

5. *Able to read and write is the ability to read and write at least a simple sentence in any letter of alphabets.*
6. *The Education System in Indonesia consists of 1) a formal education, 2) non-formal education, and 3) informal education that all three can be complementary and enriching (Law No, 20 Year 2013 about The National Education System).*
7. *The Formal Education Level consists of primary education, secondary education, and high education, The kind of education that taught consists of general education, vocational, academic, professional, religious, and specific education,*
 - a. *The Primary Education consists of Elementary School and Islamic Elementary School or other equivalent forms and Junior High School and MTs, or other equivalent forms,*
 - b. *The Secondary Education consists of the senior high school, MA, Vocational School, and Vocational Madrasah Aliyah, or other equivalent forms.*
 - c. *The High Education consists*

- (SMK), dan Madrasah Aliyah Kejuruan (MAK), atau bentuk lain yang sederajat.
- c. Pendidikan Tinggi merupakan jenjang pendidikan setelah pendidikan menengah yang mencakup program pendidikan diploma, sarjana, magister, spesialis, dan doktor yang diselenggarakan oleh perguruan tinggi, Perguruan tinggi dapat berbentuk akademi, politeknik, sekolah tinggi, institut, atau universitas.
8. Rumah Sakit adalah tempat pemeriksaan dan perawatan kesehatan, biasanya berada di bawah pengawasan dokter/tenaga medis, yang melayani penderita yang sakit untuk berobat rawat jalan atau rawat inap.
8. *Hospital is a place for health check, usually controlled/supervised by doctors/medical personnel to serve the ill patients to get outpatient or inpatient treatment services.*
9. Rumah Sakit Bersalin adalah rumah sakit khusus untuk persalinan, dilengkapi pelayanan spesialis pemeriksaan kehamilan, persalinan, rawat inap dan rawat jalan ibu dan anak yang berada di bawah pengawasan dokter spesialis kandungan.
9. *Maternity Hospital is a specialized hospital for childbirth, has specialist inspection service to pregnancy, childbirth, hospitalization and outpatient for mothers and children that is under the supervision of an obstetrician.*
10. Rumah Bersalin adalah sarana pelayanan kesehatan dengan izin sebagai rumah bersalin, dilengkapi pelayanan pemeriksaan kehamilan, persalinan serta pemeriksaan ibu dan anak yang berada di bawah pengawasan bidan senior.
10. *Maternity House is health care facility with a license as a maternity house, equipped with prenatal care, childbirth and examination of mothers and children which is under the supervision of a senior midwife.*

11. Poliklinik adalah sarana kesehatan yang dipakai untuk pelayanan berobat jalan, biasanya berada di bawah pengawasan dokter/tenaga medis. *11. Polyclinic is a health facility in which to get outpatient services, usually under the control of doctor/medical personnel.*
12. Puskesmas (Pusat Kesehatan Masyarakat) adalah unit pelaksana teknis dinas kesehatan kabupaten/kota yang mempunyai fungsi utama sebagai penyelenggara pelayanan kesehatan tingkat pertama. Wilayah kerja puskesmas maksimal adalah satu dan untuk dapat menjangkau wilayah kerjanya, puskesmas mempunyai jaringan pelayanan yang meliputi unit Puskesmas Pembantu (Pustu), unit Puskesmas Keliling (Puskel), dan unit bidan desa/komunitas (Peraturan Menteri Kesehatan RI No, 75 Tahun 2014 Tentang Pusat Kesehatan Masyarakat). *12. Public Health Center is technical implementation unit of regency health department that have the primary function as a first-level health care providers. The working area standard of public health center is one Sub District and to reach their working areas, public health centers have a service network covering subsidiary of public health center, mobile public health center units, and midwife units (Regulation of the Minister of Health of Indonesia Number 75 Year 2014 about Public Health Center).*
13. Apotek adalah suatu tempat tertentu yang digunakan untuk melakukan pekerjaan kefarmasian, dan penyaluran/penjualan obat atau bahan farmasi dan perbekalan kesehatan lainnya kepada masyarakat yang dikelola oleh tenaga apoteker (Peraturan Menteri Kesehatan RI No, 1332 Tahun 2002 Tentang Perubahan Atas Peraturan Menteri Kesehatan RI No, 922/MENKES/PER/X/1993 Tentang Ketentuan dan Tata Cara Pemberian Izin Apotek). *13. Pharmacy is a specific place that is used for pharmaceutical jobs, and distribution/sale of drugs/ pharmaceuticals and other medical supplies to people that are administered by trained pharmacist (Regulation of the Minister of Health of Indonesia Number 1332 Year 2002 about the Changes of Regulation of the Minister of Health of Indonesia Number 922/MENKES/PER/X/1993 about Pro-vision and Procedures for Administration of Licensed Pharmacies).*

14. Imunisasi adalah memasukkan kuman atau racun penyakit tertentu yang sudah dilemahkan (vaksin) ke dalam tubuh dengan cara disuntik atau diminum (diteteskan dalam mulut) dengan maksud agar terjadi kekebalan tubuh terhadap penyakit tersebut.
14. *Immunization is putting enervated microbe of a certain disease into human body by injection or drinking (dropping into mouth) to make the body immune to that disease.*
15. Keluhan kesehatan adalah keadaan seseorang yang mengalami gangguan kesehatan atau kejiwaan, baik karena penyakit akut, penyakit kronis, kecelakaan, kriminal, atau hal lain.
15. *Health complaint is a condition where a person has health or mental problems because of acute illness, chronically illness, accident, crimes, or others.*
16. Mengobati sendiri adalah upaya oleh anggota rumah tangga/keluarga dengan melakukan pengobatan sendiri tanpa datang ke tempat fasilitas kesehatan atau memanggil dokter/petugas kesehatan ke rumahnya (misal minum obat modern, jamu, kerokan, kompres, kop, pijat) agar sembuh atau menjadi lebih ringan keluhan kesehatannya.
16. *Self treatment is an effort of household members/family to have a health treatment by themselves without visiting health facilities or a doctor/health personnel (for instance, by taking modern medicine, herb medicine, chief with a coin, compress, cupping suction, massage) in order to recover from illness or reduce the health complaint.*
17. Luas lantai adalah luas lantai yang ditempati dan digunakan untuk keperluan sehari-hari (sebatas atap).
17. *Floor area is the total area which is occupied and utilized daily.*
18. Air ledeng adalah sumber air yang berasal dari air yang telah melalui proses penjernihan dan penyehatan sebelum dialirkan kepada konsumen melalui instalasi berupa saluran air, Sumber air ini biasanya
18. *Pipe water is a water source that comes from water that has been through a process of purification and sanitation before distribute to consumers through an instalation of water lines, This water source*

diusahakan oleh PAM/PDAM/ BPAM, Termasuk dalam hal ini air leding yang didapat secara eceran.

is usually distributed by PAM/ PDAM/BPAM, This include a pipe water that sold at retail.

19. Sumur terlindung adalah air yang berasal dari dalam tanah yang digali dan lingkaran sumur tersebut dilindungi oleh tembok paling sedikit 0,8 meter di atas tanah dan 3 meter ke bawah tanah, serta ada lantai semen sejauh 1 meter dari lingkaran sumur.

19. *Protected wells is water that comes from the soil were excavated and the circumference of the well was protected by walls at least 0,8 meters above ground and 3 meters underground, and cement floor as far as 1 meter from the well circumference.*

20. Status penguasaan bangunan tempat tinggal milik sendiri adalah jika tempat tinggal tersebut pada waktu pencacahan betul-betul sudah milik kepala rumah tangga atau salah seorang anggota rumah tangga, Rumah yang dibeli secara angsuran melalui kredit bank atau rumah dengan status sewa beli dianggap rumah milik sendiri.

20. *Own ownership property status is a status of dwelling occupied belongs to the head of household or one of the household member, Houses bought through bank credit or houses with leasing status were also categorized as an own property.*

21. Bencana Alam adalah peristiwa atau serangkaian peristiwa yang mengancam dan mengganggu kehidupan/pehidupan masyarakat yang disebabkan oleh faktor alam antara lain berupa gempa bumi, tsunami, gunung meletus, banjir, kekeringan, angin topan, dan tanah longsor sehingga mengakibatkan kerugian materi maupun non-materi.

21. *Natural Disaster is an event or series of events that threaten and disrupt the lives and livelihoods caused by natural factors such as: earthquake, tsunami, volcanic eruption, flood, flash flood, drought, typhoon/cyclone, and landslide so it can lead to result in loss of material and non-material.*

ULASAN

DESCRIPTION

<https://sorongselatankab.bps.go.id>

4.1 PENDIDIKAN EDUCATION

Tabel 4.1.1 Jumlah Sekolah, Guru, dan Murid Taman Kanak-Kanak (TK) di Bawah Kementerian Pendidikan dan Kebudayaan Menurut Kecamatan di Kabupaten Sorong Selatan, 2019/2020 dan 2020/2021
Number of Schools, Teachers, and Pupils in Kindergarten Under The Ministry of Education and Culture by Subdistrict in Sorong Selatan Regency, 2019/2020 and 2020/2021

Kecamatan Subdistrict	Sekolah/Schools					
	Negeri/Public		Swasta/Private		Jumlah/Total	
	2019/2020	2020/2021	2019/2020	2020/2021	2019/2020	2020/2021
(1)	(2)	(3)	(4)	(5)	(6)	(7)
Inanwatan	1	-	-	-	1	-
Metemani	-	-	-	-	-	-
Kokoda	-	-	1	-	1	-
Kais	-	-	-	-	-	-
Kokoda Utara	-	-	-	-	-	-
Kais Darat*	-	-	-	-	-	-
Moswaren	-	-	2	-	2	-
Teminabuan	2	-	11	-	13	-
Seremuk	-	-	-	-	-	-
Wayer	-	-	1	-	1	-
Konda	1	-	-	-	1	-
Saifi	-	-	-	-	-	-
Sawiat	-	-	-	-	-	-
Fokour	-	-	-	-	-	-
Salkma*	-	-	-	-	-	-
Sorong Selatan	4	-	15	-	19	-

Lanjutan Tabel/*Continued Table 4.1.1*

Kecamatan Subdistrict	Guru ¹ /Teachers ¹					
	Negeri/Public		Swasta/Private		Jumlah/Total	
	2019/2020	2020/2021	2019/2020	2020/2021	2019/2020	2020/2021
(1)	(8)	(9)	(10)	(11)	(12)	(13)
Inanwatan					-	
Metemani					-	
Kokoda					-	
Kais					-	
Kokoda Utara					-	
Kais Darat*					-	
Moswaren					2	
Teminabuan					31	
Seremuk					-	
Wayer					1	
Konda					1	
Saifi					-	
Sawiat					-	
Fokour					-	
Salkma*					-	
Sorong Selatan					35	

Lanjutan Tabel/Continued Table 4.1.1

Kecamatan Subdistrict	Murid/Pupils					
	Negeri/Public		Swasta/Private		Jumlah/Total	
	2019/2020	2020/2021	2019/2020	2020/2021	2019/2020	2020/2021
(1)	(14)	(15)	(16)	(17)	(18)	(19)
Inanwatan	-	-	-	-	-	-
Metemani	-	-	-	-	-	-
Kokoda	-	-	-	-	-	-
Kais	-	-	-	-	-	-
Kokoda Utara	-	-	-	-	-	-
Kais Darat*	-	-	-	-	-	-
Moswaren	-	-	65	-	65	-
Teminabuan	69	-	355	-	424	-
Seremuk	-	-	-	-	-	-
Wayer	-	-	20	-	20	-
Konda	22	-	22	-	22	-
Saifi	-	-	-	-	-	-
Sawiat	-	-	-	-	-	-
Fokour	-	-	-	-	-	-
Salkma*	-	-	-	-	-	-
Sorong Selatan	91	-	440	-	531	-

Catatan/Note: ¹ Jumlah guru termasuk kepala sekolah dan guru/The total of teachers including headmaster and teacher

Sumber/Source: Kementerian Pendidikan dan Kebudayaan, Data Semester Ganji/Ministry of Educations and Culture, Odd Semester Data

Tabel
Table 4.1.2

**Jumlah Sekolah, Guru, dan Murid Raudatul Athfal (RA)
di Bawah Kementerian Agama Menurut Kecamatan di
Kabupaten Sorong Selatan, 2019/2020 dan 2020/2021**
*Number of Schools, Teachers, and Pupils in Raudatul Athfal
(RA) Under The Ministry of Religious Affairs by Subdistrict in
Sorong Selatan Regency, 2019/2020 and 2020/2021*

Kecamatan Subdistrict	Sekolah/Schools		Guru/Teachers		Murid/Pupils	
	2019/2020	2020/2021	2019/2020	2020/2021	2019/2020	2020/2021
(1)	(2)	(3)	(4)	(5)	(6)	(7)
Inanwatan						
Metemani						
Kokoda						
Kais						
Kokoda Utara						
Kais Darat*						
Moswaren						
Teminabuan						
Seremuk						
Wayer						
Konda						
Saifi						
Sawiat						
Fokour						
Salkma*						
Sorong Selatan						

Catatan/Note: Seluruh Raudatul Athfal (RA) berstatus swasta/*All Raudatul Athfal (RA) are private*
Sumber/Source: Kementerian Agama, Data Semester Ganjil/*Ministry of Religious Affairs, Odd Semester Data*

Tabel
Table 4.1.3

Jumlah Sekolah, Guru, dan Murid Sekolah Dasar (SD) di Bawah Kementerian Pendidikan dan Kebudayaan Menurut Kecamatan di Kabupaten Sorong Selatan, 2019/2020 dan 2020/2021
Number of Schools, Teachers, and Pupils in Primary Schools Under The Ministry of Education and Culture by Subdistrict in Sorong Selatan Regency, 2019/2020 and 2020/2021

Kecamatan Subdistrict	Sekolah/Schools					
	Negeri/Public		Swasta/Private		Jumlah/Total	
	2019/2020	2020/2021	2019/2020	2020/2021	2019/2020	2020/2021
(1)	(2)	(3)	(4)	(5)	(6)	(7)
Inanwatan						
Metemani						
Kokoda						
Kais						
Kokoda Utara						
Kais Darat*						
Moswaren						
Teminabuan						
Seremuk						
Wayer						
Konda						
Saifi						
Sawiat						
Fokour						
Salkma*						
Sorong Selatan						

Lanjutan Tabel/*Continued Table* 4.1.3

Kecamatan Subdistrict	Guru ¹ /Teachers ¹					
	Negeri/Public		Swasta/Private		Jumlah/Total	
	2019/2020	2020/2021	2019/2020	2020/2021	2019/2020	2020/2021
(1)	(8)	(9)	(10)	(11)	(12)	(13)
Inanwatan						
Metemani						
Kokoda						
Kais						
Kokoda Utara						
Kais Darat*						
Moswaren						
Teminabuan						
Seremuk						
Wayer						
Konda						
Saifi						
Sawiat						
Fokour						
Salkma*						
Sorong Selatan						

Lanjutan Tabel/*Continued Table 4.1.3*

Kecamatan Subdistrict	Murid/Pupils					
	Negeri/Public		Swasta/Private		Jumlah/Total	
	2019/2020	2020/2021	2019/2020	2020/2021	2019/2020	2020/2021
(1)	(14)	(15)	(16)	(17)	(18)	(19)
Inanwatan						
Metemani						
Kokoda						
Kais						
Kokoda Utara						
Kais Darat*						
Moswaren						
Teminabuan						
Seremuk						
Wayer						
Konda						
Saifi						
Sawiat						
Fokour						
Salkma*						
Sorong Selatan						

Catatan/Note: ¹ Jumlah guru termasuk kepala sekolah dan guru/*The total of teachers including headmaster and teacher*

Sumber/Source: Kementerian Pendidikan dan Kebudayaan, Data Semester Ganjil/*Ministry of Educations and Culture, Odd Semester Data*

Tabel
Table 4.1.4

Jumlah Sekolah, Guru, dan Murid Madrasah Ibtidaiyah (MI) di Bawah Kementerian Agama Menurut Kecamatan Menurut Kecamatan di Kabupaten Sorong Selatan, 2019/2020 dan 2020/2021
Number of Schools, Teachers, and Pupils in Madrasah Ibtidaiyah (MI) Under The Ministry of Religious Affairs by Subdistrict in Sorong Selatan Regency, 2019/2020 and 2020/2021

Kecamatan Subdistrict	Sekolah/Schools					
	Negeri/Public		Swasta/Private		Jumlah/Total	
	2019/2020	2020/2021	2019/2020	2020/2021	2019/2020	2020/2021
(1)	(2)	(3)	(4)	(5)	(6)	(7)
Inanwatan						
Metemani						
Kokoda						
Kais						
Kokoda Utara						
Kais Darat*						
Moswaren						
Teminabuan						
Seremuk						
Wayer						
Konda						
Saifi						
Sawiat						
Fokour						
Salkma*						
Sorong Selatan						

Lanjutan Tabel/*Continued Table 4.1.4*

Kecamatan Subdistrict	Guru/Teachers					
	Negeri/Public		Swasta/Private		Jumlah/Total	
	2019/2020	2020/2021	2019/2020	2020/2021	2019/2020	2020/2021
(1)	(8)	(9)	(10)	(11)	(12)	(13)
Inanwatan						
Metemani						
Kokoda						
Kais						
Kokoda Utara						
Kais Darat*						
Moswaren						
Teminabuan						
Seremuk						
Wayer						
Konda						
Saifi						
Sawiat						
Fokour						
Salkma*						
Sorong Selatan						

Lanjutan Tabel/*Continued Table 4.1.4*

Kecamatan Subdistrict	Murid/Pupils					
	Negeri/Public		Swasta/Private		Jumlah/Total	
	2019/2020	2020/2021	2019/2020	2020/2021	2019/2020	2020/2021
(1)	(14)	(15)	(16)	(17)	(18)	(19)
Inanwatan						
Metemani						
Kokoda						
Kais						
Kokoda Utara						
Kais Darat*						
Moswaren						
Teminabuan						
Seremuk						
Wayer						
Konda						
Saifi						
Sawiat						
Fokour						
Salkma*						
Sorong Selatan						

Catatan/Note:

Sumber/Source: Kementerian Agama, Data Semester Ganjil/Ministry of Religious Affairs, Odd Semester Data

Tabel
Table 4.1.5**Jumlah Sekolah, Guru, dan Murid Sekolah Menengah Pertama (SMP) di Bawah Kementerian Pendidikan dan Kebudayaan Menurut Kecamatan di Kabupaten Sorong Selatan, 2019/2020 dan 2020/2021*****Number of Schools, Teachers, and Pupils in Lower Secondary Schools Under The Ministry of Education and Culture by Subdistrict in Sorong Selatan Regency, 2019/2020 and 2020/2021***

Kecamatan Subdistrict	Sekolah/Schools					
	Negeri/Public		Swasta/Private		Jumlah/Total	
	2019/2020	2020/2021	2019/2020	2020/2021	2019/2020	2020/2021
(1)	(2)	(3)	(4)	(5)	(6)	(7)
Inanwatan						
Metemani						
Kokoda						
Kais						
Kokoda Utara						
Kais Darat*						
Moswaren						
Teminabuan						
Seremuk						
Wayer						
Konda						
Saifi						
Sawiat						
Fokour						
Salkma*						
Sorong Selatan						

Lanjutan Tabel/*Continued Table* 4.1.5

Kecamatan Subdistrict	Guru ¹ /Teachers ¹					
	Negeri/Public		Swasta/Private		Jumlah/Total	
	2019/2020	2020/2021	2019/2020	2020/2021	2019/2020	2020/2021
(1)	(8)	(9)	(10)	(11)	(12)	(13)
Inanwatan						
Metemani						
Kokoda						
Kais						
Kokoda Utara						
Kais Darat*						
Moswaren						
Teminabuan						
Seremuk						
Wayer						
Konda						
Saifi						
Sawiat						
Fokour						
Salkma*						
Sorong Selatan						

Lanjutan Tabel/Continued Table 4.1.5

Kecamatan Subdistrict	Murid/Pupils					
	Negeri/Public		Swasta/Private		Jumlah/Total	
	2019/2020	2020/2021	2019/2020	2020/2021	2019/2020	2020/2021
(1)	(14)	(15)	(16)	(17)	(18)	(19)
Inanwatan						
Metemani						
Kokoda						
Kais						
Kokoda Utara						
Kais Darat*						
Moswaren						
Teminabuan						
Seremuk						
Wayer						
Konda						
Saifi						
Sawiat						
Fokour						
Salkma*						
Sorong Selatan						

Catatan/Note: ¹ Jumlah guru termasuk kepala sekolah dan guru/The total of teachers including headmaster and teacher

Sumber/Source: Kementerian Pendidikan dan Kebudayaan, Data Semester Ganjil/Ministry of Educations and Culture, Odd Semester Data

Tabel
Table 4.1.6

Jumlah Sekolah, Guru, dan Murid Madrasah Tsanawiyah (MTs) di Bawah Kementerian Agama Menurut Kecamatan di Kabupaten Sorong Selatan 2019/2020 dan 2020/2021
Number of Schools, Teachers, and Pupils in Madrasah Tsanawiyah (MTs) Under The Ministry of Religious Affairs by Subdistrict in Sorong Selatan Regency, 2019/2020 and 2020/2021

Kecamatan Subdistrict	Sekolah/Schools					
	Negeri/Public		Swasta/Private		Jumlah/Total	
	2019/2020	2020/2021	2019/2020	2020/2021	2019/2020	2020/2021
(1)	(2)	(3)	(4)	(5)	(6)	(7)
Inanwatan						
Metemani						
Kokoda						
Kais						
Kokoda Utara						
Kais Darat*						
Moswaren						
Teminabuan						
Seremuk						
Wayer						
Konda						
Saifi						
Sawiat						
Fokour						
Salkma*						
Sorong Selatan						

Lanjutan Tabel/*Continued Table* 4.1.6

Kecamatan Subdistrict	Guru/Teachers					
	Negeri/Public		Swasta/Private		Jumlah/Total	
	2019/2020	2020/2021	2019/2020	2020/2021	2019/2020	2020/2021
(1)	(8)	(9)	(10)	(11)	(12)	(13)
Inanwatan						
Metemani						
Kokoda						
Kais						
Kokoda Utara						
Kais Darat*						
Moswaren						
Teminabuan						
Seremuk						
Wayer						
Konda						
Saifi						
Sawiat						
Fokour						
Salkma*						
Sorong Selatan						

Lanjutan Tabel/*Continued Table 4.1.6*

Kecamatan Subdistrict	Murid/Pupils					
	Negeri/Public		Swasta/Private		Jumlah/Total	
	2019/2020	2020/2021	2019/2020	2020/2021	2019/2020	2020/2021
(1)	(14)	(15)	(16)	(17)	(18)	(19)
Inanwatan						
Metemani						
Kokoda						
Kais						
Kokoda Utara						
Kais Darat*						
Moswaren						
Teminabuan						
Seremuk						
Wayer						
Konda						
Saifi						
Sawiat						
Fokour						
Salkma*						
Sorong Selatan						

Catatan/Note:

Sumber/Source: Kementerian Agama, Data Semester Ganjil/Ministry of Religious Affairs, Odd Semester Data

Tabel
Table 4.1.7

Jumlah Sekolah, Guru, dan Murid Sekolah Menengah Atas (SMA) di Bawah Kementerian Pendidikan dan Kebudayaan Menurut Kecamatan di Kabupaten Sorong Selatan, 2019/2020 dan 2020/2021
Number of Schools, Teachers, and Pupils in Upper Secondary Schools Under The Ministry of Education and Culture by Subdistrict in Sorong Selatan Regency, 2019/2020 and 2020/2021

Kecamatan Subdistrict	Sekolah/Schools					
	Negeri/Public		Swasta/Private		Jumlah/Total	
	2019/2020	2020/2021	2019/2020	2020/2021	2019/2020	2020/2021
(1)	(2)	(3)	(4)	(5)	(6)	(7)
Inanwatan						
Metemani						
Kokoda						
Kais						
Kokoda Utara						
Kais Darat*						
Moswaren						
Teminabuan						
Seremuk						
Wayer						
Konda						
Saifi						
Sawiat						
Fokour						
Salkma*						
Sorong Selatan						

Lanjutan Tabel/*Continued Table* 4.1.7

Kecamatan <i>Subdistrict</i>	Guru ¹ / <i>Teachers</i> ¹					
	Negeri/ <i>Public</i>		Swasta/ <i>Private</i>		Jumlah/ <i>Total</i>	
	2019/2020	2020/2021	2019/2020	2020/2021	2019/2020	2020/2021
(1)	(8)	(9)	(10)	(11)	(12)	(13)
Inanwatan						
Metemani						
Kokoda						
Kais						
Kokoda Utara						
Kais Darat*						
Moswaren						
Teminabuan						
Seremuk						
Wayer						
Konda						
Saifi						
Sawiat						
Fokour						
Salkma*						
Sorong Selatan						

Lanjutan Tabel/*Continued Table 4.1.7*

Kecamatan Subdistrict	Murid/Pupils					
	Negeri/Public		Swasta/Private		Jumlah/Total	
	2019/2020	2020/2021	2019/2020	2020/2021	2019/2020	2020/2021
(1)	(14)	(15)	(16)	(17)	(18)	(19)
Inanwatan						
Metemani						
Kokoda						
Kais						
Kokoda Utara						
Kais Darat*						
Moswaren						
Teminabuan						
Seremuk						
Wayer						
Konda						
Saifi						
Sawiat						
Fokour						
Salkma*						
Sorong Selatan						

Catatan/Note: ¹ Jumlah guru termasuk kepala sekolah dan guru/*The total of teachers including headmaster and teacher*

Sumber/Source: Kementerian Pendidikan dan Kebudayaan, Data Semester Ganjil/*Ministry of Educations and Culture, Odd Semester Data*

Tabel
Table 4.1.8**Jumlah Sekolah, Guru, dan Murid Sekolah Menengah Kejuruan (SMK) di Bawah Kementerian Pendidikan dan Kebudayaan Menurut Kecamatan di Kabupaten Sorong Selatan, 2019/2020 dan 2020/2021*****Number of Schools, Teachers, and Pupils in Vocational High Schools Under The Ministry of Education and Culture by Subdistrict in Sorong Selatan Regency, 2019/2020 and 2020/2021***

Kecamatan Subdistrict	Sekolah/Schools					
	Negeri/Public		Swasta/Private		Jumlah/Total	
	2019/2020	2020/2021	2019/2020	2020/2021	2019/2020	2020/2021
(1)	(2)	(3)	(4)	(5)	(6)	(7)
Inanwatan						
Metemani						
Kokoda						
Kais						
Kokoda Utara						
Kais Darat*						
Moswaren						
Teminabuan						
Seremuk						
Wayer						
Konda						
Saifi						
Sawiat						
Fokour						
Salkma*						
Sorong Selatan						

Lanjutan Tabel/*Continued Table 4.1.8*

Kecamatan Subdistrict	Guru ¹ /Teachers ¹					
	Negeri/Public		Swasta/Private		Jumlah/Total	
	2019/2020	2020/2021	2019/2020	2020/2021	2019/2020	2020/2021
(1)	(8)	(9)	(10)	(11)	(12)	(13)
Inanwatan						
Metemani						
Kokoda						
Kais						
Kokoda Utara						
Kais Darat*						
Moswaren						
Teminabuan						
Seremuk						
Wayer						
Konda						
Saifi						
Sawiat						
Fokour						
Salkma*						
Sorong Selatan						

Lanjutan Tabel/*Continued Table* 4.1.8

Kecamatan Subdistrict	Murid/Pupils					
	Negeri/Public		Swasta/Private		Jumlah/Total	
	2019/2020	2020/2021	2019/2020	2020/2021	2019/2020	2020/2021
(1)	(14)	(15)	(16)	(17)	(18)	(19)
Inanwatan						
Metemani						
Kokoda						
Kais						
Kokoda Utara						
Kais Darat*						
Moswaren						
Teminabuan						
Seremuk						
Wayer						
Konda						
Saifi						
Sawiat						
Fokour						
Salkma*						
Sorong Selatan						

Catatan/Note: 1 Guru yang mengajar di 2 sekolah atau lebih dihitung di masing-masing sekolah. Jumlah guru termasuk kepala sekolah dan guru/*The teacher who taught in two schools or more counted in every school. The total of teachers including headmaster and teacher*

Sumber/Source: Kementerian Pendidikan dan Kebudayaan, Sistem Data Pokok Pendidikan, data semester ganjil laporan sampai dengan 2020/*Ministry of Educations and Culture, Basic Education Data System, odd semester report data up to 2020*

Tabel 4.1.9 Jumlah Sekolah, Guru, dan Murid Madrasah Aliyah (MA) di Bawah Kementerian Agama Menurut Kecamatan di Kabupaten Sorong Selatan, 2019/2020 dan 2020/2021
Number of Schools, Teachers, and Pupils in Madrasah Aliyah (MA) Under the Ministry of Religious Affairs by Subdistrict in Sorong Selatan Regency, 2019/2020 and 2020/2021

Kecamatan Subdistrict	Sekolah/Schools					
	Negeri/Public		Swasta/Private		Jumlah/Total	
	2019/2020	2020/2021	2019/2020	2020/2021	2019/2020	2020/2021
(1)	(2)	(3)	(4)	(5)	(6)	(7)
Inanwatan						
Metemani						
Kokoda						
Kais						
Kokoda Utara						
Kais Darat*						
Moswaren						
Teminabuan						
Seremuk						
Wayer						
Konda						
Saifi						
Sawiat						
Fokour						
Salkma*						
Sorong Selatan						

Lanjutan Tabel/Continued Table 4.1.9

Kecamatan Subdistrict	Guru/Teachers					
	Negeri/Public		Swasta/Private		Jumlah/Total	
	2019/2020	2020/2021	2019/2020	2020/2021	2019/2020	2020/2021
(1)	(8)	(9)	(10)	(11)	(12)	(13)
Inanwatan						
Metemani						
Kokoda						
Kais						
Kokoda Utara						
Kais Darat*						
Moswaren						
Teminabuan						
Seremuk						
Wayer						
Konda						
Saifi						
Sawiat						
Fokour						
Salkma*						
Sorong Selatan						

Lanjutan Tabel/*Continued Table 4.1.9*

Kecamatan Subdistrict	Murid/Pupils					
	Negeri/Public		Swasta/Private		Jumlah/Total	
	2019/2020	2020/2021	2019/2020	2020/2021	2019/2020	2020/2021
(1)	(14)	(15)	(16)	(17)	(18)	(19)
Inanwatan						
Metemani						
Kokoda						
Kais						
Kokoda Utara						
Kais Darat*						
Moswaren						
Teminabuan						
Seremuk						
Wayer						
Konda						
Saifi						
Sawiat						
Fokour						
Salkma*						
Sorong Selatan						

Catatan/Note: ...

Sumber/Source: Kementerian Agama, Data Semester Ganjil/Ministry of Religious Affairs, Odd Semester Data

Tabel 4.1.10
Table**Jumlah Desa¹/Kelurahan yang Memiliki Fasilitas Sekolah Menurut Kecamatan dan Tingkat Pendidikan di Kabupaten Sorong Selatan, 2018–2020**
Number of Villages¹/Kelurahan Having Educational Facilities by Subdistrict and Educational Level in Sorong Selatan Regency, 2018–2020

Kecamatan Subdistrict	SD Primary School		
	2018	2019	2020
(1)	(2)	(3)	(4)
Inanwatan			
Metemani			
Kokoda			
Kais			
Kokoda Utara			
Kais Darat*			
Moswaren			
Teminabuan			
Seremuk			
Wayer			
Konda			
Saifi			
Sawiat			
Fokour			
Salkma*			
Sorong Selatan			

Lanjutan Tabel/*Continued Table* 4.1.10

Kecamatan <i>Subdistrict</i>	SMP <i>Junior High School</i>		
	2018	2019	2020
(1)	(5)	(6)	(7)
Inanwatan			
Metemani			
Kokoda			
Kais			
Kokoda Utara			
Kais Darat*			
Moswaren			
Teminabuan			
Seremuk			
Wayer			
Konda			
Saifi			
Sawiat			
Fokour			
Salkma*			
Sorong Selatan			

Lanjutan Tabel/*Continued Table* 4.1.10

Kecamatan Subdistrict	SMA Senior High School		
	2018	2019	2020
(1)	(8)	(9)	(10)
Inanwatan			
Metemani			
Kokoda			
Kais			
Kokoda Utara			
Kais Darat*			
Moswaren			
Teminabuan			
Seremuk			
Wayer			
Konda			
Saifi			
Sawiat			
Fokour			
Salkma*			
Sorong Selatan			

Lanjutan Tabel/*Continued Table* 4.1.10

Kecamatan Subdistrict	SMK Vocational School		
	2018	2019	2020
(1)	(11)	(12)	(13)
Inanwatan			
Metemani			
Kokoda			
Kais			
Kokoda Utara			
Kais Darat*			
Moswaren			
Teminabuan			
Seremuk			
Wayer			
Konda			
Saifi			
Sawiat			
Fokour			
Salkma*			
Sorong Selatan			

Lanjutan Tabel/*Continued Table* 4.1.10

Kecamatan <i>Subdistrict</i>	Perguruan Tinggi <i>University</i>		
	2018	2019	2020
(1)	(14)	(15)	(16)
Inanwatan			
Metemani			
Kokoda			
Kais			
Kokoda Utara			
Kais Darat*			
Moswaren			
Teminabuan			
Seremuk			
Wayer			
Konda			
Saifi			
Sawiat			
Fokour			
Salkma*			
Sorong Selatan			

Catatan/*Note*: ¹ Desa pada tabel ini termasuk Unit Permukiman Transmigrasi (UPT) yang masih dibina oleh kementerian terkait dan nagari di Provinsi Sumatera Barat/*Villages in this table include Transmigration Settlement Unit which is still fostered by the relevant ministries and the nagari in the Province of Sumatera Barat*

Sumber/*Source*: BPS, Pendataan Potensi Desa (Podes)/ *BPS-Statistics Indonesia, Village Potential Data Collection*

Tabel
Table 4.1.11

Angka Partisipasi Murni (APM) dan Angka Partisipasi Kasar (APK) Menurut Jenjang Pendidikan di Kabupaten Sorong Selatan, 2019 dan 2020
Net Participation Rates and Gross Participation Rates by Educational Level in Sorong Selatan Regency, 2019 and 2020

Jenjang Pendidikan Educational Level	Angka Partisipasi Murni (APM) Net Participation Rates		Angka Partisipasi Kasar (APK) Gross Participation Rates	
	2019	2020	2019	2020
(1)	(2)	(3)	(4)	(5)
SD/MI/Sederajat Primary School				
SMP/MTs/ Sederajat Lower Secondary School				
SMA/SMK/MA/Sederajat Upper Secondary School				

Catatan/Note: ...

Sumber/Source: BPS, Survei Sosial Ekonomi Nasional (Susenas)/BPS-Statistics Indonesia, National Socioeconomic Survey

Tabel
Table 4.1.12

Persentase Penduduk Berumur 15 Tahun ke Atas yang Melek Huruf Menurut Kelompok Umur di Kabupaten Sorong Selatan, 2019 dan 2020
Percentage of Literate People Aged 15 Years and Over by Age Group in Sorong Selatan Regency, 2019 and 2020

Kelompok Umur <i>Age Group</i>	2019	2020
(1)	(2)	(3)
15–19		
20–24		
25–29		
30–34		
35–39		
40–44		
45–49		
50+		
Jumlah/Total		
15–24		
15–44		
15+		
45+		

Catatan/Note: ...

Sumber/Source: BPS, Survei Sosial Ekonomi Nasional (Susenas)/BPS-Statistics Indonesia, National Socioeconomic Survey

4.2 KESEHATAN HEALTH

Tabel 4.2.1 Jumlah Desa¹/Kelurahan Yang Memiliki Sarana Kesehatan Menurut Kecamatan di Kabupaten Sorong Selatan, 2018–2020
Number of Villages¹/Kelurahan Having Health Facilities by Subdistrict in Sorong Selatan Regency, 2018–2020

Kecamatan Subdistrict	Rumah Sakit Hospital		
	2018	2019	2020
(1)	(2)	(3)	(4)
Inanwatan			
Metemani			
Kokoda			
Kais			
Kokoda Utara			
Kais Darat*			
Moswaren			
Teminabuan			
Seremuk			
Wayer			
Konda			
Saifi			
Sawiat			
Fokour			
Salkma*			
Nama Kabupaten/Kota			

Lanjutan Tabel/*Continued Table* 4.2.1

Kecamatan <i>Subdistrict</i>	Rumah Sakit Bersalin <i>Maternity Hospital</i>		
	2018	2019	2020
(1)	(5)	(6)	(7)
Inanwatan			
Metemani			
Kokoda			
Kais			
Kokoda Utara			
Kais Darat*			
Moswaren			
Teminabuan			
Seremuk			
Wayer			
Konda			
Saifi			
Sawiat			
Fokour			
Salkma*			
Nama Kabupaten/Kota			

Lanjutan Tabel/Continued Table 4.2.1

Kecamatan Subdistrict	Poliklinik Polyclinic		
	2018	2019	2020
(1)	(8)	(9)	(10)
Inanwatan			
Metemani			
Kokoda			
Kais			
Kokoda Utara			
Kais Darat*			
Moswaren			
Teminabuan			
Seremuk			
Wayer			
Konda			
Saifi			
Sawiat			
Fokour			
Salkma*			
Nama Kabupaten/Kota			

Lanjutan Tabel/*Continued Table* 4.2.1

Kecamatan <i>Subdistrict</i>	Puskesmas <i>Public Health Center</i>		
	2018	2019	2020
(1)	(11)	(12)	(13)
Inanwatan			
Metemani			
Kokoda			
Kais			
Kokoda Utara			
Kais Darat*			
Moswaren			
Teminabuan			
Seremuk			
Wayer			
Konda			
Saifi			
Sawiat			
Fokour			
Salkma*			
Nama Kabupaten/Kota			

Lanjutan Tabel/Continued Table 4.2.1

Kecamatan Subdistrict	Puskesmas Pembantu Subsidiary of Public Health Center		
	2018	2019	2020
(1)	(14)	(15)	(16)
Inanwatan			
Metemani			
Kokoda			
Kais			
Kokoda Utara			
Kais Darat*			
Moswaren			
Teminabuan			
Seremuk			
Wayer			
Konda			
Saifi			
Sawiat			
Fokour			
Salkma*			
Nama Kabupaten/Kota			

Lanjutan Tabel/*Continued Table* 4.2.1

Kecamatan <i>Subdistrict</i>	Apotek <i>Pharmacy</i>		
	2018	2019	2020
(1)	(17)	(18)	(19)
Inanwatan			
Metemani			
Kokoda			
Kais			
Kokoda Utara			
Kais Darat*			
Moswaren			
Teminabuan			
Seremuk			
Wayer			
Konda			
Saifi			
Sawiat			
Fokour			
Salkma*			
Nama Kabupaten/Kota			

Catatan/*Note*: ¹ Desa pada tabel ini termasuk Unit Permukiman Transmigrasi (UPT) yang masih dibina oleh kementerian terkait dan nagari di Provinsi Sumatera Barat/*Villages in this table include Transmigration Settlement Unit which is still fostered by the relevant ministries and the nagari in the Province of Sumatera Barat*

Sumber/*Source*: BPS, Pendaan Potensi Desa (Podes)/*BPS-Statistics Indonesia, Village Potential Data Collecting*

Tabel 4.2.2 Jumlah Tenaga Kesehatan Menurut Kecamatan di Kabupaten Sorong Selatan, 2020
Number of Health Human Resources by Subdistrict in Sorong Selatan Regency, 2020

Kecamatan Subdistrict	Dokter ¹ Doctor ¹	Dokter Gigi ² Dentist ²	Perawat Nurse	Bidan Midwife	Tenaga kefarmasian Pharmacist
(1)	(2)	(3)	(4)	(5)	(6)
Nama Kabupaten/Kota					

Tabel 4.2.3 Jumlah Rumah Sakit Umum, Rumah Sakit Khusus, Puskesmas, Klinik Pratama, dan Posyandu Menurut Kecamatan di Kabupaten Sorong Selatan, 2019 dan 2020
Number of General Hospital, Specialized Hospital, Public Health Center, Primary Clinic, and Integrated Health Post by Subdistrict in Sorong Selatan Regency, 2019 and 2020

Kecamatan Subdistrict	Rumah Sakit Umum General Hospital		Rumah Sakit Khusus Specialized Hospital	
	2019	2020	2019	2020
(1)	(2)	(3)	(4)	(5)
Inanwatan				
Metemani				
Kokoda				
Kais				
Kokoda Utara				
Kais Darat*				
Moswaren				
Teminabuan				
Seremuk				
Wayer				
Konda				
Saifi				
Sawiat				
Fokour				
Salkma*				
Sorong Selatan				

Lanjutan Tabel/*Continued Table 4.2.3*

Kecamatan Subdistrict	Puskesmas ¹ Rawat Inap Public Health Center ¹ with Inpatient Care		Puskesmas ¹ Non Rawat Inap Public Health Center ¹ without Inpatient Care	
	2019	2020	2019	2020
(1)	(6)	(7)	(8)	(9)
Inanwatan				
Metemani				
Kokoda				
Kais				
Kokoda Utara				
Kais Darat*				
Moswaren				
Teminabuan				
Seremuk				
Wayer				
Konda				
Saifi				
Sawiat				
Fokour				
Salkma*				
Sorong Selatan				

Lanjutan Tabel/*Continued Table 4.2.3*

Kecamatan <i>Subdistrict</i>	Klinik Pratama <i>Primary Clinic</i>		Posyandu <i>Intregated Health Post</i>	
	2019	2020	2019	2020
(1)	(10)	(11)	(12)	(13)
Nama Kabupaten/Kota				

Catatan/*Note*: ¹ Puskesmas yang teregistrasi/*Registered Public Health Center*
 Sumber/*Source*: ...

Tabel 4.3.2 Jumlah Tempat Peribadatan Menurut Kecamatan di Kabupaten Sorong Selatan, 2020
Number of Places of Worship by Subdistrict in Sorong Selatan Regency, 2020

Kecamatan Subdistrict	Masjid Mosque	Mushola Pray Room	Gereja Protestan Protestant Church	Gereja Katholik Catholic Church	Pura Temple	Vihara
(1)	(2)	(3)	(4)	(5)	(6)	(7)
Nama Kabupaten/Kota						

Catatan/Note: ...
Sumber/Source: ...

Lanjutan Tabel/Continued Table 4.3.3

Kecamatan Subdistrict	Gempa Bumi/Earthquake		
	2018	2019	2020
(1)	(5)	(6)	(7)
Nama Kabupaten/Kota			

**4.4 KEMISKINAN
POVERTY**

Tabel 4.4.1 **Garis Kemiskinan, Jumlah, dan Persentase Penduduk Miskin di Kabupaten Sorong Selatan, 2013–2020**
Poverty Line, Number, and Percentage of Poor People in Sorong Selatan Regency, 2013–2020

Tahun Year	Garis Kemiskinan (rupiah/kapita/bulan) Poverty Line (rupiah/capita/month)	Jumlah Penduduk Miskin (ribu) Number of Poor People (thousand)	Persentase Penduduk Miskin Percentage of Poor People
(1)	(2)	(3)	(4)
2013			
2014			
2015			
2016			
2017			
2018			
2019			
2020			

Catatan/Note: ...

Sumber/Source: .BPS, Survei Sosial Ekonomi Nasional Maret/BPS-Statistics Indonesia, March National Socioeconomic Survey

Tabel 4.4.2 Indeks Kedalaman Kemiskinan dan Indeks Keparahan Kemiskinan di Kabupaten Sorong Selatan, 2013–2020
Table *Poverty Gap Index and Poverty Severity Index in Sorong Selatan Regency, 2013–2020*

Tahun Year	Indeks Kedalaman Kemiskinan Poverty Gap Index	Indeks Keparahan Kemiskinan Poverty Severity Index
(1)	(2)	(3)
2013		
2014		
2015		
2016		
2017		
2018		
2019		
2020		

Catatan/Note: ...

Sumber/Source: .BPS, Survei Sosial Ekonomi Nasional Maret/BPS-Statistics Indonesia, March National Socioeconomic Survey

<https://sorongselatankab.bps.go.id>

05

PERTANIAN, KEHUTANAN, PETERNAKAN, DAN PERIKANAN AGRICULTURE, FORESTRY, LIVESTOCK, AND FISHERY



PENJELASAN TEKNIS

1. Lahan sawah adalah lahan pertanian yang berpetak-petak dan dibatasi oleh pematang (galangan), saluran untuk menahan/ menyalurkan air, yang biasanya ditanami padi sawah tanpa memandang dari mana diperoleh atau status lahan tersebut. Lahan yang dimaksud termasuk lahan yang terdaftar di Pajak Bumi Bangunan, luran Pembangunan Daerah, lahan bengkok, lahan serobotan, lahan rawa yang ditanami padi dan lahan bekas tanaman tahunan yang telah dijadikan sawah, baik yang ditanami padi, palawija atau tanaman semusim lainnya.
2. Tegal/Kebun adalah lahan pertanian bukan sawah (lahan kering) yang ditanami tanaman semusim atau tahunan dan terpisah dengan halaman sekitar rumah serta penggunaannya tidak berpindah pindah.
3. Ladang/Huma adalah lahan pertanian bukan sawah (lahan kering) yang biasanya ditanami tanaman semusim dan penggunaannya hanya semusim atau dua musim, kemudian akan ditinggalkan bila sudah tidak subur lagi (berpindah-pindah), Kemungkinan lahan ini beberapa tahun kemudian akan dikerjakan kembali jika sudah subur.

TECHNICAL NOTES

1. *Wetland is agricultural land that separated by small dykes to resist water, where the main crop is usually wetland paddy without considering where it is got from or the status of the land. It includes the land that is registered at land income tax office, regional development contribution, 'bengkok' land, illegal ownership, swamps for rice cultivation, and annual crop land mark that has been used as rice field, which are both planted with paddy, secondary crops or the other seasonal crops.*
2. *Dry field/Garden is an dryland (unirrigated land) which is planted with seasonal or annual crops and separately from the yard around the house without shifting.*
3. *Unirrigated agricultural field / Shifting cultivation land is dryland (unirrigated land) that usually is cultivated for seasonal crops and utilized only for one or two seasons, then it will be left when it is not fertile (shifting), Maybe, this land will be used again in a few years if it has been fertile.*

4. Lahan yang sementara tidak diusahakan adalah lahan yang biasanya diusahakan tetapi untuk sementara (lebih dari 1 (satu) tahun tetapi kurang dari atau sama dengan 2 (dua) tahun) tidak diusahakan, termasuk lahan sawah yang tidak diusahakan selama lebih dari 2 (dua) tahun.
 5. Data pokok tanaman pangan yang dikumpulkan adalah luas panen dan produktivitas (hasil per hektar). Produksi tanaman pangan merupakan hasil perkalian antara luas panen dengan produktivitas. Pengumpulan data luas panen dilakukan setiap bulan dengan pendekatan area di seluruh wilayah Indonesia. Pengumpulan data produktivitas dilakukan melalui pengukuran langsung pada plot ubinan berukuran 2,5 m x 2,5 m. Pengumpulan data produktivitas dilakukan setiap subround (empat bulanan) pada waktu panen petani.
 6. Data produksi padi dan palawija yang disajikan adalah dalam kualitas: gabah kering giling (padi), pipilan kering (jagung), biji kering (kedelai dan kacang tanah), dan umbi basah (ubi kayu dan ubi jalar).
 7. Tanaman sayuran dan buah-buahan semusim. Tanaman sayuran semusim adalah tanaman sumber vitamin, garam mineral
4. *Temporarily unused land is land that is regularly used but temporarily (more than a year but less or equal than two years) is unused, it includes wetland that is not cultivated more than two years.*
 5. *The main food crops data collected consists of harvested area and productivity (yield per hectare). Food crops production is generated by harvested area multiplied by productivity, The harvested area data is collected every month using sub Sub District area approach in all sub Sub District in Indonesia, The productivity data collection is conducted by a direct measurement in 2,5 m x 2,5 m crop cutting plot. The productivity measurement is conducted in every subround (four monthly) at the time when farmers are harvesting their crops.*
 6. *Production of paddy and secondary crops data are presented in the form of: dry unhusked rice (paddy), dry loose maize (maize), dry shells crops (soybeans and peanuts), and fresh roots (cassava and sweet potatoes).*
 7. *Seasonal vegetable and fruit plants. Seasonal vegetable plants are plants which are the sources of vitamin, mineral salt, etc, consumed*

dan lain-lain yang dikonsumsi dari bagian tanaman yang berupa daun, bunga, buah, dan umbinya, yang berumur kurang dari satu tahun. Tanaman buah-buahan semusim adalah tanaman sumber vitamin, garam mineral, dan lain-lain yang dikonsumsi dari bagian tanaman yang berupa buah, berumur kurang dari satu tahun, tidak berbentuk pohon/rumpun tetapi menjalar dan berbatang lunak.

from the part of the plant in the form of leaf, flower, fruit, and root with the age of less than one year. Seasonal fruit plants are plants which are the sources of vitamin, mineral salt, etc, consumed from the part of the plant in the form of fruits, These plants are creeps with the age of less than one year.

8. Tanaman buah-buahan dan sayuran tahunan adalah tanaman sumber vitamin, garam mineral, dan lain-lain yang dikonsumsi dari bagian tanaman yang berupa buah dan merupakan tanaman tahunan.
8. *Annual fruit and vegetable plants. Annual fruit plants are plants which are the sources of vitamin, contained mineral salt, etc, consumed from the part of plant in the form of fruit and more than one year of age.*
9. Tanaman sayuran tahunan adalah tanaman sumber vitamin, garam mineral, dan lain-lain yang dikonsumsi dari bagian tanaman yang berupa daun dan atau buah yang berumur lebih dari satu tahun.
9. *Annual vegetable plants are plants which are the sources of vitamin, contained mineral salt, etc, consumed from the part of the plant in the form of vegetable and more than one year of age.*
10. Tanaman biofarmaka adalah tanaman yang bermanfaat untuk obat-obatan, kosmetik, dan kesehatan yang dikonsumsi atau digunakan dari bagian-bagian tanaman seperti daun, batang, buah, umbi (rimpang) ataupun akar.
10. *Medicinal plants are plants which are useful for medicine, It is consumed from part of the plant such as leaf, flower, fruit, tuber, and root.*
11. Tanaman hias adalah tanaman yang mempunyai nilai keindahan baik bentuk, warna daun, tajuk
11. *Ornamental plants are plants which have a beauty value, either in shape, colour of leaf or*

- maupun bunganya, sering digunakan untuk penghias pekarangan dan lain sebagainya.
12. Luas panen tanaman hortikultura adalah luas tanaman sayuran, buah-buahan, biofarmaka, dan tanaman hias yang diambil hasilnya/dipanen pada periode pelaporan.
13. Luas panen untuk tanaman sayuran adalah luas tanaman yang dipanen sekaligus/habis/dibongkar dan luas tanaman yang dipanen berkali-kali (lebih dari satu kali)/belum habis.
14. Tanaman yang dipanen sekaligus/ habis/dibongkar adalah tanaman yang sehabis panen langsung dibongkar/dicabut, terdiri dari bawang merah, bawang putih, bawang daun, kentang, kol/kubis, kembang kol, petsai/sawi, wortel, lobak, dan kacang merah.
15. Tanaman yang dipanen berkali-kali (lebih dari satu kali)/belum habis adalah tanaman yang pemanenannya lebih dari satu kali dan biasanya dibongkar apabila panen terakhir sudah tidak memadai lagi, terdiri dari: kacang panjang, cabe besar, cabe rawit, jamur, tomat, terung, buncis, ketimun, labu siam, kangkung, bayam, crown of flower, and they are often used as a yard decorator.
12. *Harvested area of horticulture is area which vegetable, fruit, medicinal and ornamental plant of crop harvested during the period of report.*
13. *Harvested area of vegetables is area of entirely plant harvested/ demolished and plant harvested several times/undemolished.*
14. *Entirely plants harvested/ demolished are plants usually harvested once and demolished to be substituted by other plants, consisting of: shallots, garlic, leeks, potato, cabbage, cauli flower, mustard green, carrots, chinese radish, and red kidney beans.*
15. *Plants harvested several times/ undemolished are plants usually harvested more than once and demolished in the case that the last harvest was economically not profitable, They consist of : yard long beans, chili, small chili, mushroom, tomatoes, egg plant, frech beans, cucumber, pumpkin/ chajota, swampcabbage, spinach, melon, watermelon, and blewah.*

melon, semangka, dan blewah.

- | | |
|--|---|
| <p>16. Produksi hortikultura adalah hasil menurut bentuk produk dari setiap tanaman sayuran, buah-buahan, biofarmaka dan tanaman hias yang diambil berdasarkan luas yang dipanen/ tanaman yang menghasilkan pada bulan/triwulan laporan.</p> | <p>16. <i>Horticulture production is the standard production quantity form of vegetable, fruit, medicinal and ornamental plant based on harvested area/ the number of production plants reported monthly/quarterly.</i></p> |
| <p>17. Data perkebunan besar dikumpulkan oleh BPS setiap bulan secara lengkap (sensus bulanan) dengan sistem surat pos, Khusus untuk tanaman kelapa, cengkeh, dan kapok, datanya diperoleh dari Direktorat Jenderal Perkebunan, Data perkebunan rakyat juga diperoleh dari Direktorat Jenderal Perkebunan.</p> | <p>17. <i>Data on estates are collected by the BPS every month on complete basis through a mailing system, Data on coconut, clove, and kapok, as well as on smallholder plantation, are acquired from the Directorate General of Estates.</i></p> |
| <p>18. Penghitungan luas tanaman perkebunan besar adalah pada keadaan akhir tahun dan tidak termasuk yang luasnya kurang dari 5 hektar.</p> | <p>18. <i>15. Planted areas of estates refer to condition at the end of the year, and exclude areas less than 5 hectares.</i></p> |
| <p>19. Bentuk produksi perkebunan adalah; karet kering (karet), daun kering (teh dan tembakau), biji kering (kopi dan coklat), kulit kering (kayu manis dan kina), serat kering (rami), bunga kering (cengkeh), refined sugar (tebu dari perkebunan besar), gula mangkok (tebu dari perkebunan rakyat), ekivalen kopra (kopra), biji dan bunga (pala) serta minyak daun (sereh).</p> | <p>19. <i>Production of estates crops are follows: dry rubber (rubber); dry leaves (tea and tobacco); dry beans (cofee and cocoa); dry bark (cassiavera and cinchona); dry fibre (rosella); dry flowers/buds (cloves); refined sugar (sugar cane from estate); cup sugar (sugar cane from smallholders); copra (copra); seeds and buds (nutmeg); and leaf oil (citronella).</i></p> |

20. Persediaan akhir tahun produksi perkebunan besar bukan merupakan cadangan penyangga (buffer stock). 20. *The production availability of estates at the end of year is not the buffer stock.*

<https://sorongselatankab.bps.go.id>

ULASAN

DESCRIPTION

Luas panen tanaman sayuran di Kabupaten bervariasi menurut jenisnya.

The area of harvest for vegetables in the district varies according to type.

<https://sorongselatankab.bps.go.id>

5.1 HORTIKULTURA
HORTICULTURE

Tabel 5.1.1 **Luas Panen Tanaman Sayuran Menurut Kecamatan dan Jenis Tanaman di Kabupaten Sorong Selatan (ha), 2019 dan 2020**
Harvested Area of Vegetables by Subdistrict and Kind of Plant in Sorong Selatan Regency (ha), 2019 and 2020

Kecamatan Subdistrict	Bawang Merah Shallot		Cabai Besar Chili/Big Chili	
	2019	2020*	2019	2020*
(1)	(2)	(3)	(4)	(5)
Inanwatan	4	4
Metemani	6	6
Kokoda	3	3
Kais	9	9
Kokoda Utara	5	5
Kais Darat*	6	6
Moswaren	5	5
Teminabuan	13	13
Seremuk	11	11
Wayer	13	13
Konda	14	14
Saifi	10	10
Sawiat	25	25
Fokour	22	22
Salkma*	16	16
Sorong Selatan	162	162

Lanjutan Tabel/Continued Table 5.1.1

Kecamatan Subdistrict	Cabai Rawit Chili/Cayenne Pepper		Kentang Potato	
	2019	2020*	2019	2020*
(1)	(6)	(7)	(8)	(9)
Inanwatan
Metemani
Kokoda
Kais
Kokoda Utara
Kais Darat*
Moswaren
Teminabuan
Seremuk
Wayer
Konda
Saifi
Sawiat
Fokour
Salkma*
Sorong Selatan

Lanjutan Tabel/*Continued Table* 5.1.1

Kecamatan Subdistrict	Kubis Cabbage		Tomat Tomato	
	2019	2020*	2019	2020*
(1)	(10)	(11)	(12)	(13)
Inanwatan	3	3
Metemani	-	-
Kokoda	1	1
Kais	-	-
Kokoda Utara	-	-
Kais Darat*	-	-
Moswaren	2	2
Teminabuan	15	15
Seremuk	-	-
Wayer	14	14
Konda	-	-
Saifi	-	-
Sawiat	24	24
Fokour	18	18
Salkma*	-	-
Sorong Selatan	77	77

Lanjutan Tabel/*Continued Table* 5.1.1

Kecamatan <i>Subdistrict</i>	Bawang Putih <i>Garlic</i>		Komoditas daerah		Komoditas daerah	
	2019	2020 ^x	2019	2020 ^x	2019	2020 ^x
(1)	(14)	(15)	(16)	(17)	(18)	(19)
Inanwatan				
Metemani				
Kokoda				
Kais				
Kokoda Utara				
Kais Darat*				
Moswaren				
Teminabuan				
Seremuk				
Wayer				
Konda				
Saifi				
Sawiat				
Fokour				
Salkma*				
Sorong Selatan				

Catatan/*Note*: ...

Sumber/*Source*: BPS, Statistik Pertanian Hortikultura SPH-SBS/BPS-*Statistics Indonesia, Agricultural Statistic for Horticulture SPH-SBS*

Tabel 5.1.2 **Produksi Tanaman Sayuran Menurut Kecamatan dan Jenis Tanaman di Kabupaten Sorong Selatan(kuintal), 2019 dan 2020**
Production of Vegetables by Subdistrict and Kind of Plant in Sorong Selatan Regency (quintal), 2019 and 2020

Kecamatan Subdistrict	Bawang Merah Shallot		Cabai Besar Chili/Big Chili	
	2019	2020*	2019	2020*
(1)	(2)	(3)	(4)	(5)
Inanwatan
Metemani
Kokoda
Kais
Kokoda Utara
Kais Darat*
Moswaren
Teminabuan
Seremuk
Wayer
Konda
Saifi
Sawiat
Fokour
Salkma*
Sorong Selatan

Lanjutan Tabel/*Continued Table* 5.1.2

Kecamatan Subdistrict	Cabai Rawit Chili/Cayenne Pepper		Kentang Potato	
	2019	2020*	2019	2020*
(1)	(6)	(7)	(8)	(9)
Inanwatan	39	39
Metemani	52	52
Kokoda	40	40
Kais	46	46
Kokoda Utara	69	69
Kais Darat*	110	110
Moswaren	1,600	1,600
Teminabuan	2,550	2,550
Seremuk	1,130	1,130
Wayer	2,520	2,520
Konda	1,935	1,935
Saifi	1,990	1,990
Sawiat	2,562	2,562
Fokour	1,470	1,470
Salkma*	3,340	3,340
Sorong Selatan	19,453	19,453

Lanjutan Tabel/Continued Table 5.1.2

Kecamatan Subdistrict	Kubis Cabbage		Tomat Tomato	
	2019	2020*	2019	2020*
(1)	(10)	(11)	(12)	(13)
Inanwatan	23	23
Metemani	-	-
Kokoda	4	4
Kais	-	-
Kokoda Utara	-	-
Kais Darat*	-	-
Moswaren	160	160
Teminabuan	2 240	2 240
Seremuk	-	-
Wayer	2 380	2 380
Konda	-	-
Saifi	-	-
Sawiat	2 030	2 030
Fokour	1 180	1 180
Salkma*	-	-
Sorong Selatan	8 017	8 017

Lanjutan Tabel/*Continued Table* 5.1.2

Kecamatan Subdistrict	Bawang Putih Garlic		Komoditas daerah		Komoditas daerah	
	2019	2020 ^x	2019	2020 ^x	2019	2020 ^x
(1)	(14)	(15)	(16)	(17)	(18)	(19)
Inanwatan				
Metemani				
Kokoda				
Kais				
Kokoda Utara				
Kais Darat*				
Moswaren				
Teminabuan				
Seremuk				
Wayer				
Konda				
Saifi				
Sawiat				
Fokour				
Salkma*				
Sorong Selatan				

Catatan/Note: ...

Sumber/Source: BPS, Statistik Pertanian Hortikultura SPH-SBS/BPS-Statistics Indonesia, Agricultural Statistic for Horticulture SPH-SBS

Tabel 5.1.3 Luas Panen Tanaman Sayuran dan Buah-buahan Semusim Menurut Jenis Tanaman di Kabupaten Sorong Selatan (ha), 2017–2020
Harvested Area of Seasonal Vegetables and Fruits by Kind of Plant in Sorong Selatan Regency (ha), 2017–2020

Jenis Tanaman Kind of Plants	2017	2018	2019	2020 ^x
(1)	(2)	(3)	(4)	(5)
Sayuran/Vegetables:				
Kangkung	195	195
Bayam	170	170
Kacang Panjang	128	128
Terung	53	53

Catatan/Note: ...

Sumber/Source: BPS, Statistik Pertanian Hortikultura SPH-SBS/BPS-Statistics Indonesia, Agricultural Statistic for Horticulture SPH-SBS

Tabel 5.1.4
Table

**Produksi Tanaman Sayuran dan Buah-buahan Semusim
Menurut Jenis Tanaman (kuintal), 2017–2020**
*Production of Seasonal Vegetables and Fruits by Kind of
Plant (quintal), 2017–2020*

Jenis Tanaman Kind of Plants	2017	2018	2019	2020 ^x
(1)	(2)	(3)	(4)	(5)
Sayuran/Vegetables:				
Kangkung	12 874	12 874
Bayam	16 781	16 781
Kacang Panjang	13 344	13 344
Terung	7 900	7 900

Catatan/Note: ...

Sumber/Source: BPS, Statistik Pertanian Hortikultura SPH-SBS/BPS-Statistics Indonesia, Agricultural Statistic for Horticulture SPH-SBS

Tabel
Table 5.1.5

Luas Panen Tanaman Biofarmaka Menurut Kecamatan dan Jenis Tanaman di Kabupaten Sorong Selatan (m²), 2019 dan 2020
Harvested Area of Medicinal Plants by Subdistrict and Kind of Plant in Sorong Selatan Regency (m²), 2019 and 2020

Kecamatan Subdistrict	Jahe Ginger		Laos/Lengkuas Galanga		Kencur East Indian Galangal	
	2019	2020*	2019	2020*	2019	2020*
(1)	(2)	(3)	(4)	(5)	(6)	(7)
Inanwatan						
Metemani						
Kokoda						
Kais						
Kokoda Utara						
Kais Darat*						
Moswaren						
Teminabuan						
Seremuk						
Wayer						
Konda						
Saifi						
Sawiat						
Fokour						
Salkma*						
Nama Kabupaten/Kota						

Lanjutan Tabel/Continued Table 5.1.5

Kecamatan Subdistrict	Kunyit Turmeric		Komoditas daerah		Komoditas daerah	
	2019	2020 ^x	2019	2020 ^x	2019	2020 ^x
(1)	(8)	(9)	(10)	(11)	(12)	(13)
Inanwatan						
Metemani						
Kokoda						
Kais						
Kokoda Utara						
Kais Darat*						
Moswaren						
Teminabuan						
Seremuk						
Wayer						
Konda						
Saifi						
Sawiat						
Fokour						
Salkma*						
Nama Kabupaten/Kota						

Catatan/Note: ...

Sumber/Source: BPS, Statistik Pertanian Hortikultura SPH-TBF/BPS-Statistics Indonesia, Agricultural Statistic for Horticulture SPH-TBF

Tabel 5.1.6 **Produksi Tanaman Biofarmaka Menurut Kecamatan dan Jenis Tanaman di Kabupaten Sorong Selatan (kg), 2019 and 2020**
Production of Medicinal Plants by Subdistrict and Kind of Plant in Sorong Selatan Regency (kg), 2019 and 2020

Kecamatan Subdistrict	Jahe Ginger		Laos/Lengkuas Galanga		Kencur East Indian Galangal	
	2019	2020*	2019	2020*	2019	2020*
(1)	(2)	(3)	(4)	(5)	(6)	(7)
Inanwatan						
Metemani						
Kokoda						
Kais						
Kokoda Utara						
Kais Darat*						
Moswaren						
Teminabuan						
Seremuk						
Wayer						
Konda						
Saifi						
Sawiat						
Fokour						
Salkma*						
Nama Kabupaten/Kota						

Lanjutan Tabel/*Continued Table* 5.1.6

Kecamatan <i>Subdistrict</i>	Kunyit <i>Turmeric</i>		Komoditas daerah		Komoditas daerah	
	2019	2020 ^x	2019	2020 ^x	2019	2020 ^x
(1)	(8)	(9)	(10)	(11)	(12)	(13)
Inanwatan						
Metemani						
Kokoda						
Kais						
Kokoda Utara						
Kais Darat*						
Moswaren						
Teminabuan						
Seremuk						
Wayer						
Konda						
Saifi						
Sawiat						
Fokour						
Salkma*						
Nama Kabupaten/Kota						

Catatan/*Note*: ...

Sumber/*Source*: BPS, Statistik Pertanian Hortikultura SPH-TBF/BPS-*Statistics Indonesia, Agricultural Statistic for Horticulture SPH-TBF*

Tabel 5.1.7 **Luas Panen Tanaman Biofarmaka Menurut Jenis Tanaman di Kabupaten Sorong Selatan (m²), 2017–2020**
Table 5.1.7 **Harvested Area of Medicinal Plants by Kind of Plant in Sorong Selatan Regency (m²), 2017–2020**

Jenis Tanaman Kind of Plants	2017	2018	2019	2020 ^x
(1)	(2)	(3)	(4)	(5)
Jahe/Ginger				
Kencur/East Indian Galangal				
Kunyit/Turmeric				
Laos/Lengkuas/Galanga				
Komoditas daerah				
Komoditas daerah				

Catatan/Note: ...

Sumber/Source: BPS, Statistik Pertanian Hortikultura SPH-TBF/BPS-Statistics Indonesia, Agricultural Statistic for Horticulture SPH-TBF

Tabel 5.1.8 **Produksi Tanaman Biofarmaka Menurut Jenis Tanaman di Kabupaten Sorong Selatan (kg), 2017–2020**
Production of Medicinal Plants by Kind of Plant in Sorong Selatan Regency (kg), 2017–2020

Jenis Tanaman Kind of Plants	2017	2018	2019	2020 ^x
(1)	(2)	(3)	(4)	(5)
Jahe/Ginger				
Kencur/East Indian Galangal				
Kunyit/Turmeric				
Laos/Lengkuas/Galangal				
Komoditas daerah				
Komoditas daerah				

Catatan/Note: ...

Sumber/Source: BPS, Statistik Pertanian Hortikultura SPH-TBF/BPS-Statistics Indonesia, Agricultural Statistic for Horticulture SPH-TBF

Tabel
Table 5.1.9

Luas Panen Tanaman Hias Menurut Kecamatan dan Jenis Tanaman di Kabupaten Sorong Selatan (m²), 2019 and 2020
Harvested Area of Ornamental Plants by Subdistrict and Kind of Plant in Sorong Selatan Regency (m²), 2019 and 2020

Kecamatan Subdistrict	Anggrek/ <i>Orchid</i>		Krisan/ <i>Chrysantemum</i>		Mawar/ <i>Rose</i>	
	2019	2020 ^x	2019	2020 ^x	2019	2020 ^x
(1)	(2)	(3)	(4)	(5)	(6)	(7)
Inanwatan						
Metemani						
Kokoda						
Kais						
Kokoda Utara						
Kais Darat*						
Moswaren						
Teminabuan						
Seremuk						
Wayer						
Konda						
Saifi						
Sawiat						
Fokour						
Salkma*						
Nama Kabupaten/Kota						

Lanjutan Tabel/*Continued Table* 5.1.9

Kecamatan Subdistrict	Sedap Malam/Tuberose		Komoditas daerah		Komoditas daerah	
	2019	2020*	2019	2020*	2019	2020*
(1)	(8)	(9)	(10)	(11)	(12)	(13)
Inanwatan						
Metemani						
Kokoda						
Kais						
Kokoda Utara						
Kais Darat*						
Moswaren						
Teminabuan						
Seremuk						
Wayer						
Konda						
Saifi						
Sawiat						
Fokour						
Salkma*						
Nama Kabupaten/Kota						

Catatan/Note: ...

Sumber/Source: BPS, Statistik Pertanian Hortikultura SPH-TH/BPS-Statistics Indonesia, *Agricultural Statistik for Horticulture SPH-TH*

Tabel
Table 5.1.10

Produksi Tanaman Hias Menurut Kecamatan dan Jenis Tanaman di Kabupaten Sorong Selatan(tangkai), 2019 and 2020
Production of Ornamental Plants by Subdistrict and Kind of Plant in Sorong Selatan Regency (stalks), 2019 and 2020

Kecamatan Subdistrict	Anggrek/ <i>Orchid</i>		Krisan/ <i>Chrysantemum</i>		Mawar/ <i>Rose</i>	
	2019	2020 ^x	2019	2020 ^x	2019	2020 ^x
(1)	(2)	(3)	(4)	(5)	(6)	(7)
Inanwatan						
Metemani						
Kokoda						
Kais						
Kokoda Utara						
Kais Darat*						
Moswaren						
Teminabuan						
Seremuk						
Wayer						
Konda						
Saifi						
Sawiat						
Fokour						
Salkma*						
Nama Kabupaten/Kota						

Lanjutan Tabel/Continued Table 5.1.10

Kecamatan Subdistrict	Sedap Malam/Tuberose		Komoditas daerah		Komoditas daerah	
	2019	2020*	2019	2020*	2019	2020*
(1)	(8)	(9)	(10)	(11)	(12)	(13)
Inanwatan						
Metemani						
Kokoda						
Kais						
Kokoda Utara						
Kais Darat*						
Moswaren						
Teminabuan						
Seremuk						
Wayer						
Konda						
Saifi						
Sawiat						
Fokour						
Salkma*						
Nama Kabupaten/Kota						

Catatan/Note: ...

Sumber/Source: BPS, Statistik Pertanian Hortikultura SPH-TH/BPS-Statistics Indonesia, Agricultural Statistik for Horticulture SPH-TH

Tabel 5.1.11 **Luas Panen Tanaman Hias Menurut Jenis Tanaman di Kabupaten Sorong Selatan (m²), 2017–2020**
Table 5.1.11 **Harvested Area of Ornamental Plants by Kind of Plant in Sorong Selatan Regency (m²), 2017–2020**

Jenis Tanaman Kind of Plants	2017	2018	2019	2020 ^x
(1)	(2)	(3)	(4)	(5)
Anggrek/ <i>Orchid</i>				
Krisan/ <i>Chrysantemum</i>				
Mawar/ <i>Rose</i>				
Sedap Malam/ <i>Tuberose</i>				
Komoditas daerah				
Komoditas daerah				

Catatan/Note: ...

Sumber/Source: BPS, Statistik Pertanian Hortikultura SPH-TH/BPS-Statistics Indonesia, *Agricultural Statistik for Horticulture SPH-TH*

Tabel
Table 5.1.12

**Produksi Tanaman Hias Menurut Jenis Tanaman di
Kabupaten Sorong Selatan (tangkai), 2017–2020**
*Production of Ornamental Plants by Kind of Plant n Sorong
Selatan Regency (stalks), 2017–2020*

Jenis Tanaman <i>Kind of Plants</i>	2017	2018	2019	2020^x
(1)	(2)	(3)	(4)	(5)
Anggrek/ <i>Orchid</i>				
Krisan/ <i>Chrysantemum</i>				
Mawar/ <i>Rose</i>				
Sedap Malam/ <i>Tuberose</i>				
Komoditas daerah				
Komoditas daerah				

Catatan/*Note*: ...

Sumber/*Source*: BPS, Statistik Pertanian Hortikultura SPH-TH/*BPS-Statistics Indonesia, Agricultural Statistik for Horticulture SPH-TH*

Tabel 5.1.13 **Produksi Buah-buahan Menurut Kecamatan dan Jenis Tanaman di Kabupaten Sorong Selatan (kuintal), 2019 and 2020**
Production of Fruits by Subdistrict and Kind of Plant in Sorong Selatan Regency (kuintal), 2019 and 2020

Kecamatan Subdistrict	Mangga/Mango		Durian/Durian	
	2019	2020*	2019	2020*
(1)	(2)	(3)	(4)	(5)
Inanwatan				
Metemani				
Kokoda				
Kais				
Kokoda Utara				
Kais Darat*				
Moswaren				
Teminabuan				
Seremuk				
Wayer				
Konda				
Saifi				
Sawiat				
Fokour				
Salkma*				
Nama Kabupaten/Kota				

Lanjutan Tabel/*Continued Table* 5.1.13

Kecamatan <i>Subdistrict</i>	Jeruk Siam/ <i>Orange/Tangerine</i>		Pisang/ <i>Banana</i>	
	2019	2020*	2019	2020*
(1)	(6)	(7)	(8)	(9)
Inanwatan				
Metemani				
Kokoda				
Kais				
Kokoda Utara				
Kais Darat*				
Moswaren				
Teminabuan				
Seremuk				
Wayer				
Konda				
Saifi				
Sawiat				
Fokour				
Salkma*				
Nama Kabupaten/Kota				

Lanjutan Tabel/*Continued Table* 5.1.13

Kecamatan Subdistrict	Pepaya/Papaya		Salak/Snakefruit	
	2019	2020*	2019	2020*
(1)	(10)	(11)	(12)	(13)
Inanwatan				
Metemani				
Kokoda				
Kais				
Kokoda Utara				
Kais Darat*				
Moswaren				
Teminabuan				
Seremuk				
Wayer				
Konda				
Saifi				
Sawiat				
Fokour				
Salkma*				
Nama Kabupaten/Kota				

Lanjutan Tabel/*Continued Table* 5.1.13

Kecamatan <i>Subdistrict</i>	Komoditas daerah		Komoditas daerah	
	2019	2020*	2019	2020*
(1)	(10)	(11)	(12)	(13)
Inanwatan				
Metemani				
Kokoda				
Kais				
Kokoda Utara				
Kais Darat*				
Moswaren				
Teminabuan				
Seremuk				
Wayer				
Konda				
Saifi				
Sawiat				
Fokour				
Salkma*				
Nama Kabupaten/Kota				

Catatan/*Note*: ...Sumber/*Source*: BPS, Statistik Pertanian Hortikultura SPH-BST/*BPS-Statistics Indonesia, Agricultural Statistic for Horticulture SPH-BST*

Tabel
Table 5.1.14

Produksi Buah-Buahan dan Sayuran Tahunan Menurut Jenis Tanaman di Kabupaten Sorong Selatan (kuintal), 2017–2020
Production of Annual Fruits and Vegetables by Kind of Plant in Sorong Selatan Regency (quintal), 2017–2020

Jenis Tanaman <i>Kind of Plants</i>	2017	2018	2019	2020
(1)	(2)	(3)	(4)	(5)
Buah–Buahan/Fruits:				
Durian/ <i>Durian</i>				
Jeruk Siam/Keprok/ <i>Orange/Tangerine</i>				
Mangga/ <i>Mango</i>				
Pepaya/ <i>Papaya</i>				
Pisang/ <i>Banana</i>				
Salak/ <i>Snakefruit</i>				
Komoditas daerah				
Komoditas daerah				
Sayuran/Vegetables:				
Komoditas daerah				
Komoditas daerah				

Catatan/Note: ...

Sumber/Source: BPS, Statistik Pertanian Hortikultura SPH-BST/BPS-Statistics Indonesia, Agricultural Statistic for Horticulture SPH-BST

5.2 **PERKEBUNAN**
ESTATE CROPS

Tabel 5.2.1 Luas Areal Tanaman Perkebunan Menurut Kecamatan dan Jenis Tanaman di Kabupaten Sorong Selatan (ha), 2019 dan 2020
Planted Area of Estate Crops by Subdistrict and Type of Crops in Sorong Selatan Regency (ha), 2019 and 2020

Kecamatan Subdistrict	Kelapa Sawit/Oil Palm		Kelapa/Coconut	
	2019	2020	2019	2020
(1)	(2)	(3)	(4)	(5)
Inanwatan				
Metemani				
Kokoda				
Kais				
Kokoda Utara				
Kais Darat*				
Moswaren				
Teminabuan				
Seremuk				
Wayer				
Konda				
Saifi				
Sawiat				
Fokour				
Salkma*				
Nama Kabupaten/Kota				

Lanjutan Tabel/Continued Table 5.2.1

Kecamatan Subdistrict	Karet/Rubber		Kopi/Coffee	
	2019	2020	2019	2020
(1)	(6)	(7)	(8)	(9)
Inanwatan				
Metemani				
Kokoda				
Kais				
Kokoda Utara				
Kais Darat*				
Moswaren				
Teminabuan				
Seremuk				
Wayer				
Konda				
Saifi				
Sawiat				
Fokour				
Salkma*				
Nama Kabupaten/Kota				

Lanjutan Tabel/*Continued Table* 5.2.1

Kecamatan Subdistrict	Kakao/Cocoa		Tebu/Sugar cane	
	2019	2020	2019	2020
(1)	(10)	(11)	(12)	(13)
Inanwatan				
Metemani				
Kokoda				
Kais				
Kokoda Utara				
Kais Darat*				
Moswaren				
Teminabuan				
Seremuk				
Wayer				
Konda				
Saifi				
Sawiat				
Fokour				
Salkma*				
Nama Kabupaten/Kota				

Lanjutan Tabel/Continued Table 5.2.1

Kecamatan Subdistrict	Teh/Tea		Tembakau/Tobacco	
	2019	2020	2019	2020
(1)	(14)	(15)	(16)	(17)
Inanwatan				
Metemani				
Kokoda				
Kais				
Kokoda Utara				
Kais Darat*				
Moswaren				
Teminabuan				
Seremuk				
Wayer				
Konda				
Saifi				
Sawiat				
Fokour				
Salkma*				
Nama Kabupaten/Kota				

Tabel
Table 5.2.2

Produksi Perkebunan Menurut Kecamatan dan Jenis Tanaman di Kabupaten Sorong Selatan (ton), 2019 dan 2020
Production of Estate by Subdistrict and Type of Crops in Sorong Selatan Regency (ton), 2019 and 2020

Kecamatan Subdistrict	Kelapa Sawit/Oil Palm		Kelapa/Coconut	
	2019	2020	2019	2020
(1)	(2)	(3)	(4)	(5)
Inanwatan				
Metemani				
Kokoda				
Kais				
Kokoda Utara				
Kais Darat*				
Moswaren				
Teminabuan				
Seremuk				
Wayer				
Konda				
Saifi				
Sawiat				
Fokour				
Salkma*				
Nama Kabupaten/Kota				

Lanjutan Tabel/*Continued Table* 5.2.2

Kecamatan Subdistrict	Karet/Rubber		Kopi/Coffee	
	2019	2020	2019	2020
(1)	(6)	(7)	(8)	(9)
Inanwatan				
Metemani				
Kokoda				
Kais				
Kokoda Utara				
Kais Darat*				
Moswaren				
Teminabuan				
Seremuk				
Wayer				
Konda				
Saifi				
Sawiat				
Fokour				
Salkma*				
Nama Kabupaten/Kota				

Lanjutan Tabel/*Continued Table* 5.2.2

Kecamatan Subdistrict	Kakao/Cocoa		Tebu/Sugar cane	
	2019	2020	2019	2020
(1)	(10)	(11)	(12)	(13)
Inanwatan				
Metemani				
Kokoda				
Kais				
Kokoda Utara				
Kais Darat*				
Moswaren				
Teminabuan				
Seremuk				
Wayer				
Konda				
Saifi				
Sawiat				
Fokour				
Salkma*				
Nama Kabupaten/Kota				

Lanjutan Tabel/*Continued Table* 5.2.2

Kecamatan Subdistrict	Teh/Tea		Tembakau/Tobacco	
	2019	2020	2019	2020
(1)	(14)	(15)	(16)	(17)
Inanwatan				
Metemani				
Kokoda				
Kais				
Kokoda Utara				
Kais Darat*				
Moswaren				
Teminabuan				
Seremuk				
Wayer				
Konda				
Saifi				
Sawiat				
Fokour				
Salkma*				
Nama Kabupaten/Kota				

Catatan/Note: ...

Sumber/Source: ...

06

INDUSTRI, PERTAMBANGAN, DAN ENERGI
INDUSTRY, MINING, AND ENERGY



PLN Kabupaten Sorong Selatan
di Tahun 2020 memproduksi listrik 18.623.926 KWh
dan yang terjual sebesar 17.089 664 KWh

PENJELASAN TEKNIS

1. Perusahaan Listrik Negara (PLN) adalah Perusahaan Umum Milik Negara yang mempunyai aktivitas kegiatan pembangkitan, transmisi, dan distribusi tenaga listrik.
2. Jumlah listrik/air bersih yang terjual adalah banyaknya listrik/air bersih yang disalurkan kepada para pelanggan.

TECHNICAL NOTES

1. *State Electricity Company (PLN) is a State owned company that has activities for electricity production, transmission and electricity distribution.*
2. *Sold electricity or cleaned water is total electricity or cleaned water distributed to customers.*

<https://sorongselatankab.bps.go.id>

ULASAN

PLN di Kabupaten Sorong Selatan merupakan cabang dari PLN Sorong, dimana pada tahun 2020 memproduksi listrik sebesar 18.623.926 KWh dan yang terjual sebesar 17.089 664 KWh.

DESCRIPTION

PLN in South Sorong Regency is a branch of PLN Sorong, where in 2020 it produces 18,623,926 KWh of electricity and sold 17,089 664 KWh.

<https://sorongselatankab.bps.go.id>

Tabel
Table 6.1

Daya Terpasang, Produksi, dan Distribusi Listrik PT. PLN (Persero) pada Cabang/Ranting PLN Menurut Kecamatan di Kabupaten Sorong Selatan, 2020
Installed Electricity Power, Production, and Distribution of PT. PLN (Persero) at PLN Branch by Subdistrict in Sorong Selatan Regency, 2020

Kecamatan Subdistrict	Daya Terpasang Installed Electricity Power (KW)	Produksi Listrik Electricity Production (KWh)	Listrik Terjual Electricity Sold (KWh)	Dipakai Sendiri Own Used (KWh)	Susut/Hilang Shrinkage/Lost (KWh)
(1)	(2)	(3)	(4)	(5)	(6)
Inanwatan
Metemani
Kokoda
Kais
Kokoda Utara
Kais Darat*
Moswaren
Teminabuan
Seremuk
Wayer
Konda
Saifi
Sawiat
Fokour
Salkma*
Sorong Selatan	6 192	18.623.926	17.089.664

Catatan/Note: ...

Sumber/Source: PLN Wilayah X Cabang Sorong Ranting Teminabuan/State Electricity Company Region X Branch of Sorong

Tabel
Table 6.2

**Jumlah Pelanggan Listrik Menurut Kecamatan di
Kabupaten Sorong Selatan, 2016–2020**
*Number of Electricity Customers by Subdistrict in Sorong
Selatan Regency, 2016–2020*

Kecamatan Subdistrict	2016	2017	2018	2019	2020
(1)	(2)	(3)	(4)	(5)	(6)
Inanwatan
Metemani
Kokoda
Kais
Kokoda Utara
Kais Darat*
Moswaren
Teminabuan
Seremuk
Wayer
Konda
Saifi
Sawiat
Fokour
Salkma*
Nama Kabupaten/Kota	10.205

Catatan/Note: ...

Sumber/Source: PLN Wilayah X Cabang Sorong Ranting Teminabuan/State Electricity Company Region X Branch of Sorong

Tabel
Table 6.3**Jumlah Pelanggan dan Air yang Disalurkan Menurut Kecamatan di Kabupaten Sorong Selatan, 2020**
Number of Customers and Distributed Water by Subdistrict in Sorong Selatan Regency, 2020

Kecamatan Subdistrict	Pelanggan Number of Customers	Air Disalurkan Distributed Water (m ³)	Nilai Value (Rp)
(1)	(2)	(3)	(4)
Inanwatan
Metemani
Kokoda
Kais
Kokoda Utara
Kais Darat*
Moswaren
Teminabuan
Seremuk
Wayer
Konda
Saifi
Sawiat
Fokour
Salkma*
Sorong Selatan

Catatan/Note: ...

Sumber/Source: ...

07

**PARIWISATA
TOURISM**

28 Rumah Makan/Restoran



PENJELASAN TEKNIS

1. Rumah makan atau restoran adalah istilah umum untuk menyebut usaha gastronomi yang menyajikan hidangan kepada masyarakat dan menyediakan tempat untuk menikmati hidangan tersebut serta menetapkan tarif tertentu untuk makanan dan pelayanannya.

TECHNICAL NOTES

1. *A restaurant is a general term to refer to a gastronomic business that serves food to the community and provides a place to enjoy the food as well as set certain rates for food and service.*

<https://sorongselatankab.bps.go.id>

ULASAN

Rumah makan/restoran di Kabupaten Sorong Selatan pada tahun 2020 sebanyak 28, dimana di Distrik Teminabuan terdapat rumah makan/restoran terbanyak yakni 20 tempat.

DESCRIPTION

There were 28 restaurants / restaurants in South Sorong Regency in 2020, where in Teminabuan District there are the most restaurants / restaurants, namely 20 places.

<https://sorongselatankab.bps.go.id>

Tabel
Table 7.1**Jumlah Rumah Makan/Restoran Menurut Kecamatan di
Kabupaten Sorong Selatan, 2017–2020**
**Number of Restaurants by Subdistrict in Sorong Selatan
Regency, 2017–2020**

Kecamatan Subdistrict	2017	2018	2019	2020
(1)	(2)	(3)	(4)	(5)
Inanwatan
Metemani
Kokoda
Kais
Kokoda Utara
Kais Darat*
Moswaren	5	5
Teminabuan	20	20
Seremuk
Wayer	2	2
Konda	1	1
Saifi
Sawiat
Fokour
Salkma*
Sorong Selatan	28	28

Catatan/Note: ...


Sumber/Source: BPS, berbagai sensus, survei dan sumber lain/BPS-Statistics Indonesia, various census, survey, and other sources

08

TRANSPORTASI DAN KOMUNIKASI
TRANSPORTATION AND COMMUNICATION

88.3 KM

MERUPAKAN JALAN ASPAL
DI KABUPATEN SORONG SELATAN



38.86 KM

MERUPAKAN PANJANG JALAN NEGARA
DI KABUPATEN SORONG SELATAN

26.4 KM

MERUPAKAN JALAN TANAH
DI KABUPATEN SORONG SELATAN

PENJELASAN TEKNIS

1. Data panjang jalan yang disajikan dalam publikasi ini bersumber dari Dinas Pekerjaan Umum Kabupaten Sorong Selatan, dan jalan dikelompokkan menjadi jalan negara, jalan provinsi, dan jalan kabupaten/kota.
2. Kantor Pos adalah pemberi pelayanan pengiriman surat, barang, uang, dan sebagainya dari suatu tempat ke tempat yang lain, Produk yang dihasilkan kantor pos diantaranya kartu pos, pos wesel, warkat pos, paket, kilat biasa, dan kilat khusus.

TECHNICAL NOTES

1. *Road length data presented in this publication are sourced from the Public Works Departement of Sorong Selatan and in this way are grouped into state roads, provincial roads and Sub District roads.*
2. *Post Office is mailing service provider, goods, money, etc from one place to another, Products produced by the post office including postcards, postal money orders, postal letter, package, ordinary lighting, and special delivery.*

<https://sorongselatankab.bps.go.id/>

ULASAN

Panjang jalan menurut kewenangan pemerintahan di Kabupaten Sorong Selatan sejauh 830,823 Km. Jalan aspal sepanjang 101,157 Km.

DESCRIPTION

The length of the road according to government authority in Sorong Selatan Regency is 830,823 km. Asphalt road along 101,157 Km.

<https://sorongselatankab.bps.go.id>

8.1 TRANSPORTASI TRANSPORTATION

Tabel 8.1.1 Panjang Jalan¹ Menurut Tingkat Kewenangan Pemerintahan di Kabupaten Sorong Selatan (km), 2018–2020
Table 8.1.1 Length of Roads¹ by Level of Government Authority in Sorong Selatan Regency (km), 2018–2020

Tingkat Kewenangan Pemerintahan Level of Government Authority	2018	2019	2020
(1)	(2)	(3)	(4)
Negara ² /State ²	34,14	34,14	34,14
Provinsi/Province	68,04	68,04	68,04
Kabupaten/Kota Regency/Municipality	737,643	737,643	737,643
Jumlah/Total	830.823	830.823	830.823

Catatan/Note: ¹ Data tidak termasuk panjang jalan tol/Excluding toll road

² Berdasarkan Keputusan Menteri Pekerjaan Umum dan Perumahan Rakyat No. 248/KPTS/M/2015/Based on Public Work and Public Housing Ministerial Decree No. 248/KPTS/M/2015

Sumber/Source: Dinas Pekerjaan Umum dan Penataan Ruang Kabupaten Sorong Selatan / General Work Service and Spatial of Sorong Selatan Regency

Tabel 8.1.2 Panjang Jalan Menurut Jenis Permukaan Jalan di Kabupaten Sorong Selatan (km), 2018–2020
Length of Roads by Type of Road Surface in Sorong Selatan Regency (km), 2018–2020

Jenis Permukaan Jalan Type of Road Surface	2018	2019	2020
(1)	(2)	(3)	(4)
Aspal/Paved	100.951	101.157	101.157
Kerikil/Gravel	205.717	204.592	204.592
Tanah/Soil	415.485	417.804	417.804
Lainnya/Others	15.49	14.09	14.09
Jumlah/Total	737.643	737.643	737.643

Catatan/Note: ...

Sumber/Source: Dinas Pekerjaan Umum dan Penataan Ruang Kabupaten Sorong Selatan / General Work Service and Spatial of Sorong Selatan Regency

Tabel 8.1.3 Panjang Jalan Menurut Kondisi Jalan di Kabupaten Sorong Selatan (km), 2018–2020
Length of Roads by Condition of Roads in Sorong Selatan Regency (km), 2018–2020

Kondisi Jalan Condition of Roads	2018	2019	2020
(1)	(2)	(3)	(4)
Baik/Good	97.822	106.703	106.703
Sedang/Moderate	123.273	126.911	126.911
Rusak/Damage	134.657	123.742	123.742
Rusak Berat/Severely Damage	381.891	380.287	380.287
Jumlah/Total	737.643	737.643	737.643

Catatan/Note: ...

Sumber/Source: Dinas Pekerjaan Umum dan Penataan Ruang Kabupaten Sorong Selatan / General Work Service and Spatial of Sorong Selatan Regency

8.2 KOMUNIKASI COMMUNICATION

Tabel 8.2.1 Jumlah Kantor Pos Pembantu Menurut Kecamatan di Kabupaten Sorong Selatan, 2017–2020
Number of Post Offices Subsidiaries by Subdistrict in Sorong Selatan Regency/Municipality, 2017–2020

Kecamatan Subdistrict	2017	2018	2019	2020
(1)	(2)	(3)	(4)	(5)
Inanwatan
Metemani
Kokoda
Kais
Kokoda Utara
Kais Darat*
Moswaren
Teminabuan	1	1	1	1
Seremuk
Wayer
Konda
Saifi
Sawiat
Fokour
Salkma*
Sorong Selatan	1	1	1	1

Catatan/Note: ...

Sumber/Source: Kantor Pos dan Giro Sorong Selatan/Post Office of Sorong Selatan

09

**PERBANKAN, KOPERASI, DAN HARGA-HARGA
BANKING, COOPERATIVE, AND PRICES**



**Kabupaten Sorong Selatan Memiliki
23 Koperasi Aktif di Tahun 2020**

PENJELASAN TEKNIS

1. Data mengenai koperasi bersumber dari Dinas Perindustrian, Perdagangan dan Koperasi UKM (Diperindagkop) Bidang Pembinaan Koperasi dan UKM Kabupaten Sorong Selatan.
2. Data yang disajikan meliputi jumlah koperasi primer, pusat dan gabungan yang masih aktif, tidak aktif dan terdaftar pada Diperindagkop Kabupaten Sorong Selatan.

TECHNICAL NOTES

1. *Data on cooperative are obtained from the Industry, Trade and Cooperation Services Office especially Cooperation and SMEs Management Section of Sorong Selatan Regency.*
2. *The data presented include the number of primary cooperatives, central, and combined which is active, not active and registered in the Industry, Trade and Cooperation Services Office of Sorong Selatan Regency..*

<https://sorongselatankab.bps.go.id>

ULASAN

Jumlah koperasi aktif di Kabupaten Sorong Selatan tahun 2020 ada 23 koperasi.

DESCRIPTION

The number of active cooperatives in Sorong Selatan Regency in 2020 is 23 cooperatives.

<https://sorongselatankab.bps.go.id>

Tabel 9.1 Jumlah Koperasi Aktif Menurut Kecamatan di Kabupaten Sorong Selatan, 2017–2020
Table 9.1 Number of Active Cooperative by Subdistrict in Sorong Selatan Regency, 2017–2020

Kecamatan Subdistrict	2017	2018	2019	2020
(1)	(2)	(3)	(4)	(5)
Inanwatan	...	4	4	4
Metemani	...	1	1	1
Kokoda	...	1	1	1
Kais	...	1	1	1
Kokoda Utara	...	1	1	1
Kais Darat*	...	1	1	1
Moswaren	...	1	1	1
Teminabuan	...	5	5	5
Seremuk	...	2	2	2
Wayer	...	1	1	1
Konda	...	1	1	1
Saifi	...	1	1	1
Sawiat	...	1	1	1
Fokour	...	1	1	1
Salkma*	...	1	1	1
Sorong Selatan	...	23	23	23

Catatan/Note: ...

Sumber/Source: Dinas Perindustrian, Perdagangan, Koperasi dan UKM Kabupaten Sorong Selatan/Industry, Trade and Cooperation Office of Sorong Selatan Regency

Tabel
Table 9.2

Jumlah Koperasi Menurut Jenis Koperasi dan Kecamatan di Kabupaten Sorong Selatan, 2020
Number of Cooperative by Kind of Cooperative and Subdistrict in Sorong Selatan Regency, 2020

Kecamatan Subdistrict	Jenis Koperasi/ Kind of Cooperative					
	KUD	KPRI	KOPKAR	KOPPAS	Lainnya Other	Jumlah Total
(1)	(2)	(3)	(4)	(5)	(6)	(7)
Inanwatan
Metemani
Kokoda
Kais
Kokoda Utara
Kais Darat*
Moswaren
Teminabuan
Seremuk
Wayer
Konda
Saifi
Sawiat
Fokour
Salkma*
Sorong Selatan	116

Catatan/Note: ...

Sumber/Source: Dinas Perindustrian, Perdagangan, Koperasi dan UKM Kabupaten Sorong Selatan/Industry, Trade and Cooperation Office of Sorong Selatan Regency

Tabel
Table 9.3

Indeks Harga Konsumen per Bulan Menurut Kelompok Pengeluaran (2018=100) di Kabupaten Sorong Selatan, 2020
Consumer Price Index per Month by Expenditure Group (2018=100) in Sorong Selatan Regency, 2020

Bulan Month	Makanan, Minuman dan Tembakau <i>Food, Beverages and Tobacco</i>	Pakaian dan Alas Kaki <i>Clothing and Footwear</i>	Perumahan, Air, Listrik, dan Bahan Bakar Rumah Tangga <i>Housing, Water, Electricity, and Household Fuels</i>
(1)	(2)	(3)	(4)
Januari/January
Februari/February
Maret/March
April/April
Mei/May
Juni/June
Juli/July
Agustus/August
September/September
Oktober/October
November/November
Desember/December
2020

Lanjutan Tabel/*Continued Table 9.3*

Bulan <i>Month</i>	Perlengkapan, Peralatan, dan Pemeliharaan Rutin Rumah Tangga <i>Furnishing, Household Equipment and Routine Household Maintenance</i>	Kesehatan <i>Health</i>	Transportasi <i>Transport</i>
(1)	(5)	(6)	(7)
Januari/ <i>January</i>
Februari/ <i>February</i>
Maret/ <i>March</i>
April/ <i>April</i>
Mei/ <i>May</i>
Juni/ <i>June</i>
Juli/ <i>July</i>
Agustus/ <i>August</i>
September/ <i>September</i>
Oktober/ <i>October</i>
November/ <i>November</i>
Desember/ <i>December</i>
2020

Lanjutan Tabel/Continued Table 9.3

Bulan Month	Informasi, Komunikasi, dan Jasa Keuangan Information, Communication and Financial Services	Rekreasi, Olahraga, dan Budaya Recreation, Sport, and Culture	Pendidikan Education
(1)	(8)	(9)	(10)
Januari/January
Februari/February
Maret/March
April/April
Mei/May
Juni/June
Juli/July
Agustus/August
September/September
Oktober/October
November/November
Desember/December
2020

Lanjutan Tabel/*Continued Table* 9.3

Bulan Month	Penyediaan Makanan dan Minuman/Restoran Food and Beverage Services/Restaurant	Perawatan Pribadi dan Jasa Lainnya Personal Care and Other Services	Umum General
(1)	(11)	(12)	(13)
Januari/January
Februari/February
Maret/March
April/April
Mei/May
Juni/June
Juli/July
Agustus/August
September/September
Oktober/October
November/November
Desember/December
2020

Catatan/Note: ...

Sumber/Source: BPS, Survei Harga Konsumen/BPS-Statistics Indonesia, Consumer Price Survey

Tabel
Table 9.4**Laju Inflasi Bulanan Menurut Kelompok Pengeluaran
(2018=100) di Kabupaten Sorong Selatan, 2020**
**Monthly Inflation Rate by Expenditure Group (2018=100) in
Sorong Selatan Regency, 2020**

Bulan Month	Makanan, Minuman dan Tembakau Food, Beverages and Tobacco	Pakaian dan Alas Kaki Clothing and Footwear	Perumahan, Air, Listrik, dan Bahan Bakar Rumah Tangga Housing, Water, Electricity, and Household Fuels
(1)	(2)	(3)	(4)
Januari/January
Februari/February
Maret/March
April/April
Mei/May
Juni/June
Juli/July
Agustus/August
September/September
Oktober/October
November/November
Desember/December
2020

Lanjutan Tabel/*Continued Table 9.4*

Bulan <i>Month</i>	Perlengkapan, Peralatan, dan Pemeliharaan Rutin Rumah Tangga <i>Furnishing, Household Equipment and Routine Household Maintenance</i>	Kesehatan <i>Health</i>	Transportasi <i>Transport</i>
(1)	(5)	(6)	(7)
Januari/ <i>January</i>
Februari/ <i>February</i>
Maret/ <i>March</i>
April/ <i>April</i>
Mei/ <i>May</i>
Juni/ <i>June</i>
Juli/ <i>July</i>
Agustus/ <i>August</i>
September/ <i>September</i>
Oktober/ <i>October</i>
November/ <i>November</i>
Desember/ <i>December</i>
2020

Lanjutan Tabel/*Continued Table 9.4*

Bulan Month	Informasi, Komunikasi, dan Jasa Keuangan Information, Communication and Financial Services	Rekreasi, Olahraga, dan Budaya Recreation, Sport, and Culture	Pendidikan Education
(1)	(8)	(9)	(10)
Januari/January
Februari/February
Maret/March
April/April
Mei/May
Juni/June
Juli/July
Agustus/August
September/September
Oktober/October
November/November
Desember/December
2020

Lanjutan Tabel/*Continued Table 9.4*

Bulan Month	Penyediaan Makanan dan Minuman/Restoran Food and Beverage Services/Restaurant	Perawatan Pribadi dan Jasa Lainnya Personal Care and Other Services	Umum General
(1)	(11)	(12)	(13)
Januari/January
Februari/February
Maret/March
April/April
Mei/May
Juni/June
Juli/July
Agustus/August
September/September
Oktober/October
November/November
Desember/December
2020

Catatan/Note: ...

Sumber/Source: BPS, Survei Harga Konsumen/BPS-Statistics Indonesia, Consumer Price Survey

10

**PENGELUARAN PENDUDUK
POPULATION EXPENDITURE**



55,06 %

Persentase pengeluaran per Kapita
Sebulan untuk Makanan/ Food
penduduk Kabupaten Sorong Selatan



44,94 %

Persentase pengeluaran per Kapita
sebulan untuk Bukan
Makanan/Non Food
penduduk Kabupaten Sorong Selatan

PENJELASAN TEKNIS

1. Pengeluaran adalah expenditure yaitu pembayaran yang dilakukan saat ini untuk kewajiban pada masa akan datang dalam rangka memperoleh beberapa keuntungan (untung); jika dilakukan untuk meningkatkan aktiva tetap, pengeluaran itu disebut pengeluaran modal; jika dilakukan untuk biaya operasi, pengeluaran itu disebut pengeluaran operasional; biaya tunai tersebut untuk mendapatkan barang, jasa, atau hasil usaha.
2. Penduduk adalah semua orang yang berdomisili di wilayah geografis Republik Indonesia selama 6 bulan atau lebih dan atau mereka yang berdomisili kurang dari 6 bulan tetapi bertujuan untuk menetap.

TECHNICAL NOTES

1. *Expenditures are expenditures made at this time for future expenditures in order to gain profit (profit); if done to increase fixed expenses, expenditures are called capital; if it's done for operating costs, it's called operational; Cash costs are to get goods, services, or results of operations.*
2. *Residents are all people who live in the geographical area of the Republic of Indonesia for 6 months or more and or who are domiciled for less than 6 months but aim to settle.*

ULASAN

Lorem ipsum dolor sit amet, consectetur adipiscing elit, sed diam nonummy nibh euismod tincidunt ut laoreet dolore magna aliquam erat volutpat. Ut wisi enim ad minim veniam, quis nostrud exerci tation ullamcorper suscipit lobortis nisl ut aliquip ex ea commodo consequat. Duis autem vel eum iriure dolor in hendrerit in vulputate velit esse molestie consequat, vel illum dolore eu feugiat nulla facilisis at vero eros et accumsan et iusto odio dignissim qui blandit praesent luptatum zzril delenit augue dui dolore te feugait nulla facilisi.

Lorem ipsum dolor sit amet, consectetur adipiscing elit, sed diam nonummy nibh euismod tincidunt ut laoreet dolore magna aliquam erat volutpat. Ut wisi enim ad minim veniam, quis nostrud exerci tation ullamcorper suscipit lobortis nisl ut aliquip ex ea commodo consequat. Duis autem vel eum iriure dolor in hendrerit in vulputate velit esse molestie consequat, vel illum dolore eu feugiat nulla facilisis at vero eros et accumsan et iusto odio dignissim qui blandit praesent luptatum zzril delenit augue dui dolore te feugait nulla facilisi.

Lorem ipsum dolor sit amet, consectetur adipiscing elit, sed.

DESCRIPTION

Lorem ipsum dolor sit amet, consectetur adipiscing elit, sed diam nonummy nibh euismod tincidunt ut laoreet dolore magna aliquam erat volutpat. Ut wisi enim ad minim veniam, quis nostrud exerci tation ullamcorper suscipit lobortis nisl ut aliquip ex ea commodo consequat. Duis autem vel eum iriure dolor in hendrerit in vulputate velit esse molestie consequat, vel illum dolore eu feugiat nulla facilisis at vero eros et accumsan et iusto odio dignissim qui blandit praesent luptatum zzril delenit augue dui dolore te feugait nulla facilisi.

Lorem ipsum dolor sit amet, consectetur adipiscing elit, sed diam nonummy nibh euismod tincidunt ut laoreet dolore magna aliquam erat volutpat. Ut wisi enim ad minim veniam, quis nostrud exerci tation ullamcorper suscipit lobortis nisl ut aliquip ex ea commodo consequat. Duis autem vel eum iriure dolor in hendrerit in vulputate velit esse molestie consequat, vel illum dolore eu feugiat nulla facilisis at vero eros et accumsan et iusto odio dignissim qui blandit praesent luptatum zzril delenit augue dui dolore te feugait nulla facilisi.

Lorem ipsum dolor sit amet, consectetur adipiscing elit, sed.

Tabel
Table 10.1

Rata-rata Pengeluaran per Kapita Sebulan Menurut Kelompok Komoditas (rupiah) di Kabupaten Sorong Selatan, 2019 dan 2020
Monthly Average Expenditure per Capita by Commodity Group (rupiahs) in Sorong Selatan Regency, 2019 and 2020

Kelompok Komoditas/Commodity Group	2019	2020
(1)	(2)	(3)
Makanan/Food		
Padi-padian/Cereals	54 100	55 063
Umbi-umbian/Tubers	42 263	49 530
Ikan/udang/cumi/kerang/Fish/shrimp/common squid/shells	73 802	87 055
Daging/Meat	28 519	47 528
Telur dan susu/Eggs and milk	25 361	22 708
Sayur-sayuran/Vegetables	57 057	56 081
Kacang-kacangan/Legumes	5 369	6 054
Buah-buahan/Fruits	38 179	25 816
Minyak dan kelapa/Oil and coconut	12 293	15 953
Bahan minuman/Beverage stuffs	16 187	19 544
Bumbu-bumbuan/Spices	12 934	15 084
Konsumsi lainnya/Miscellaneous food items	8 662	6 599
Makanan dan minuman jadi/Prepared food and beverages	161 766	97 724
Rokok/Cigarettes	85 113	63 221
Jumlah makanan/Total food	621 606	567 959
Bukan makanan/Non-food		
Perumahan dan fasilitas rumah tangga/Housing and household facilities	253 676	296 565
Aneka komoditas dan jasa/Goods and services	116 960	90 672
Pakaian, alas kaki, dan tutup kepala/Clothing, footwear, and headgear	17 755	16 224
Komoditas tahan lama/Durable goods	24 431	27 359
Pajak, pungutan, dan asuransi/Taxes and insurance	33 292	27 109
Keperluan pesta dan upacara/kenduri/Parties and ceremonies	7 665	5 576
Jumlah bukan makanan/Total non-food	453 778	463 597
Jumlah/Total	1 075 384	1 031 556

Catatan/Note: ...

Sumber/Source: BPS, Survei Sosial Ekonomi Nasional (Susenas) Maret/BPS-Statistics Indonesia, National Socioeconomic Survey March

Tabel
Table 10.2

Persentase Pengeluaran per Kapita Sebulan Menurut Kelompok Komoditas di Kabupaten Sorong Selatan, 2019 dan 2020
Percentage of Monthly Expenditure per Capita by Commodity Group in Sorong Selatan Regency, 2019 and 2020

Kelompok Komoditas/Commodity Group	2019	2020
(1)	(2)	(3)
Makanan/Food		
Padi-padian/ <i>Cereals</i>
Umbi-umbian/ <i>Tubers</i>
Ikan/udang/cumi/kerang/ <i>Fish/shrimp/common squid/shells</i>
Daging/ <i>Meat</i>
Telur dan susu/ <i>Eggs and milk</i>
Sayur-sayuran/ <i>Vegetables</i>
Kacang-kacangan/ <i>Legumes</i>
Buah-buahan/ <i>Fruits</i>
Minyak dan kelapa/ <i>Oil and coconut</i>
Bahan minuman/ <i>Beverage stuffs</i>
Bumbu-bumbuan/ <i>Spices</i>
Konsumsi lainnya/ <i>Miscellaneous food items</i>
Makanan dan minuman jadi/ <i>Prepared food and beverages</i>
Rokok/ <i>Cigarettes</i>
Jumlah makanan/Total food	57,80	55,06
Bukan makanan/Non-food		
Perumahan dan fasilitas rumah tangga/ <i>Housing and household facilities</i>
Aneka komoditas dan jasa/ <i>Goods and services</i>
Pakaian, alas kaki, dan tutup kepala/ <i>Clothing, footwear, and headgear</i>
Komoditas tahan lama/ <i>Durable goods</i>
Pajak, pungutan, dan asuransi/ <i>Taxes and insurance</i>
Keperluan pesta dan upacara/kenduri/ <i>Parties and ceremonies</i>
Jumlah bukan makanan/Total non-food	42,20	44,94
Jumlah/Total	100	100

Catatan/Note: ...

Sumber/Source: BPS, Survei Sosial Ekonomi Nasional (Susenas) Maret/BPS-Statistics Indonesia, National Socioeconomic Survey March

Tabel
Table 10.3**Persentase Penduduk Menurut Golongan Pengeluaran Per Kapita Sebulan di Kabupaten Sorong Selatan, 2020**
Percentage of Population by Per Capita Spending Group a Month in Sorong Selatan Regency, 2020

Golongan Pengeluaran Spending Group (Rp)	Persentase Penduduk Percentage of Population
(1)	(2)
< 150 000	0
150 000–199 999	0,96
200 000–299 999	10,71
300 000–499 999	28,30
500 000–749 999	15,74
750 000–999 999	9,48
1 000 000–1 499 999	11,54
> 1 500 000	23,27
Jumlah/Total	100,00

Catatan/Note: ...

Sumber/Source: BPS, Survei Sosial Ekonomi Nasional (Susenas) Maret/BPS-Statistics Indonesia, National Socioeconomic Survey March

11

PERDAGANGAN TRADE



PENJELASAN TEKNIS

1. Perdagangan adalah kegiatan jual beli barang atau jasa yang dilakukan secara terus menerus dengan tujuan pengalihan atas barang/jasa dengan disertai imbalan atau kompensasi.
2. Pasar adalah suatu tempat bertemunya pembeli serta jugapenjual untuk melakukan sautu transaksi jual beli barang atau juga jasa.
3. Toko atau kedai adalah sebuah tempat tertutup yang di dalamnya terjadi kegiatan perdagangan dengan jenis benda atau barang yang khusus, misalnya toko buku, toko buah, dan sebagainya.
4. Warung adalah tempat menjual makanan, minuman, kelontong, dan sebagainya.

TECHNICAL NOTES

1. *Trade is an activity of buying and selling goods or services which is carried out continuously with the aim of transferring the goods / services accompanied by compensation or compensation.*
2. *The market is a meeting place for buyers as well as sellers to carry out a transaction of buying and selling goods or services.*
3. *A shop is a closed place in which trading activities occur with special types of objects or goods, for example bookstores, fruit shops, and so on.*
4. *Warung is a place to sell food, drinks, grocery, and so on*

ULASAN

Tahun 2020 Kabupaten Sorong Selatan memiliki sarana perdagangan sebanyak 152.

DESCRIPTION

In 2020, South Sorong Regency has 152 trading facilities.

<https://sorongselatankab.bps.go.id>

Tabel
Table 11.1**Jumlah Sarana Perdagangan Menurut Jenisnya di
Kabupaten Sorong Selatan, 2017–2020**
**Number of Trading Facilities by Type of Facility in Sorong
Selatan Regency, 2017–2020**

Jenis Sarana Perdagangan Type of Trading Facilities	2017	2018	2019	2020
(1)	(2)	(3)	(4)	(5)
Pasar/Market	5	6	6	6
Toko/Store	...	24	25	25
Kios	...	90	93	93
Warung	...	25	28	28
Jumlah/Total	5	145	152	152

Catatan/Note: ...

Sumber/Source: Survei BPS/BPS Survey

12

SISTEM NERACA REGIONAL SYSTEM OF REGIONAL ACCOUNTS



PENJELASAN TEKNIS**TECHNICAL NOTES**

1. Penghitungan statistik neraca nasional mengikuti buku petunjuk yang diterbitkan oleh Perserikatan Bangsa Bangsa (PBB) dikenal sebagai Sistem Neraca Nasional (SNN). SNN adalah rekomendasi internasional tentang bagaimana menyusun ukuran aktivitas ekonomi yang sesuai dengan standar neraca baku yang didasarkan pada prinsip-prinsip ekonomi. Rekomendasi yang dimaksud dinyatakan dalam sekumpulan konsep, definisi, klasifikasi, dan aturan neraca yang disepakati secara internasional dalam mengukur indikator tertentu seperti Produk Domestik Bruto (PDB). Salah satu bentuk adaptasi pencatatan statistik nasional adalah melakukan perubahan tahun dasar PDB Indonesia dari tahun 2000 ke 2010. Perubahan tahun dasar PDB dilakukan seiring dengan mengadopsi rekomendasi PBB yang tertuang dalam Sistem Neraca Nasional 2008 (SNA 2008).
 2. Produk Domestik Bruto pada tingkat nasional serta Produk Domestik Regional Bruto (PDRB) pada tingkat regional (provinsi) menggambarkan kemampuan suatu wilayah untuk menciptakan nilai tambah pada suatu waktu tertentu, Untuk menyusun PDB maupun PDRB digunakan 2
1. *The method used to estimate national accounts statistics is based on the standard guidelines formed by United Nation known as System of National Accounts (SNA). SNA is the internationally agreed standard set of recommendations on how to compile measures of economic activity in accordance with strict accounting conventions based on economic principles. The recommendations are expressed in term of a set of concepts, definitions, classifications and accounting rules that comprise the internationally agreed standard for measuring indicators such as Gross Domestic Product (GDP). One of the improvement in the national statistical system is to rebase GDP form base year 2000 to 2010 in order to capture current economic condition, It is in line with the United Nations (UN) recommendation on 2008 SNA.*
 2. *The basic measure of the value added arising from economic activity is known as Gross Domestic Product at the national level and Gross Regional Domestic Product (GRDP) at the regional level (provinces/regencies/municipalities), To compile these statistics, two approaches*

pendekatan, yaitu lapangan usaha dan pengeluaran, Keduanya menyajikan komposisi data nilai tambah dirinci menurut sumber kegiatan ekonomi (lapangan usaha) dan menurut komponen penggunaannya. PDB maupun PDRB dari sisi lapangan usaha merupakan penjumlahan seluruh komponen nilai tambah bruto yang mampu diciptakan oleh sektor-sektor ekonomi atas berbagai aktivitas produksinya. Sedangkan dari sisi pengeluaran menjelaskan tentang penggunaan dari nilai tambah tersebut.

3. PDB menurut lapangan usaha mengalami perubahan klasifikasi dari 9 lapangan usaha menjadi 17 lapangan usaha. PDB menurut lapangan usaha dirinci menurut total nilai tambah dari seluruh sektor ekonomi yang mencakup lapangan usaha Pertanian, Kehutanan, dan Perikanan; Pertambangan dan Penggalian; Industri Pengolahan; Pengadaan Listrik dan Gas; Pengadaan Air, Pengelolaan Sampah, Limbah dan Daur Ulang; Konstruksi; Perdagangan Besar dan Eceran, Reparasi Mobil dan Sepeda Motor; Transportasi dan Pergudangan; Penyediaan Akomodasi dan Makan Minum; Informasi dan Komunikasi; Jasa Keuangan dan Asuransi; Real Estat; Jasa Perusahaan; Administrasi

have been used, i.e, "production approach" and "expenditure approach"; The first approach is to measure value added produced by various kinds of economic activities, while the second approach is to measure final uses of the country's output, In other words. GDP/GRDP is the sum of total value added produced by all economic industries (activities) and the way of using it.

3. *GDP by industry classification changes from 9 sectors to 17 industries. GDP by industry is classified by types of economic activities such as Agriculture, Forestry and Fishing; Mining and Quarrying; Manufacturing; Electricity and Gas; Water supply, Sewerage, Waste Management and Remediation Activities; Construction; Wholesale and Retail Trade; Repair of Motor Vehicles and Motorcycles; Transportation and Storage; Accommodation and Food Service Activities; Information and Communication; Financial and Insurance Activities; Real Estate Activities; Business Activities; Public Administration; Defence and Compulsory Social Security; Education; Human Health and Social Work Activities;*

Pemerintahan, Pertahanan dan Jaminan Sosial Wajib; Jasa Pendidikan; Jasa Kesehatan dan Kegiatan Sosial; dan Jasa lainnya.

4. PDB menurut pengeluaran mengalami perubahan klasifikasi dimana pengeluaran konsumsi Lembaga Non Profit yang Melayani Rumah Tangga (LNPR) yang sebelumnya termasuk bagian dari pengeluaran konsumsi rumah tangga menjadi komponen terpisah. Sehingga klasifikasi PDB menurut pengeluaran dirinci menjadi 7 komponen yaitu komponen pengeluaran konsumsi rumah tangga, pengeluaran konsumsi LNPR, pengeluaran konsumsi pemerintah, pembentukan modal tetap bruto, perubahan inventori, ekspor barang dan jasa, dan impor barang dan jasa.
5. Pengeluaran konsumsi rumah tangga mencakup berbagai pengeluaran konsumsi akhir rumah tangga atas barang dan jasa untuk memenuhi kebutuhan individu ataupun kelompok secara langsung. Pengeluaran rumah tangga di sini mencakup makanan dan minuman selain restoran; pakaian, alas kaki dan jasa perawatannya; perumahan dan perlengkapan rumah tangga; kesehatan dan pendidikan; transportasi dan komunikasi; restoran dan hotel serta lainnya.

and Other Services Activities.

4. *GDP by expenditure classification changes where consumption expenditure Non-profit Institutions Serving Households (NPISH) previously included as part of household consumption expenditure is taken out into separate component. So that, GDP by type of expenditures is classified into: household consumption expenditure, NPISH consumption expenditure, government consumption expenditure, gross fixed capital formation, changes in inventories, exports of goods and services, and imports of goods and services.*
5. *Household consumption expenditures consist of expenditures incurred by households, which are used for both individual or collective needs. Household consumptions are classified into food and beverages other than restaurants; clothing, footwear, and related maintenance services; housing and household equipment; health and education; transport and communication; restaurants and hotels; and others.*

6. Pengeluaran Pemerintah terdiri dari Pengeluaran Konsumsi Individu dan Pengeluaran Konsumsi Kolektif, Barang dan jasa individu merupakan barang dan jasa privat, dimana ciri-ciri barang privat adalah a) Scarcity, yaitu ada kelangkaan/keterbatasan dalam jumlah; b) Excludable consumption, yaitu konsumsi suatu barang dapat dibatasi hanya pada mereka yang memenuhi persyaratan tertentu (biasanya harga); c) Rivalrous competition, yaitu konsumsi oleh satu konsumen akan mengurangi atau menghilangkan kesempatan pihak lain untuk melakukan hal serupa, Contoh barang dan jasa yang dihasilkan pemerintah dan tergolong sebagai barang dan jasa individu adalah jasa pelayanan kesehatan pemerintah di rumah sakit/puskesmas dan jasa pendidikan di sekolah/universitas negeri, Sedangkan barang dan jasa kolektif ekuivalen dengan barang publik yang memiliki ciri a) Non rivalry, yaitu penggunaan satu konsumen terhadap suatu barang tidak mengurangi kesempatan konsumen lain untuk juga mengkonsumsi barang tersebut; b) Non excludable, yaitu apabila suatu barang publik tersedia, maka tidak ada yang dapat menghalangi siapapun untuk memperoleh manfaat dari barang tersebut atau dengan
6. *Government consumption expenditure consists of Individual Consumption Expenditure and Collective Consumption Expenditure, Individual goods and services are private goods and services, which the characteristics of private goods is a) Scarcity, that there is a scarcity/limited in number; b) Excludable consumption, the consumption of goods can be limited only to those who meet certain requirements (usually the price); c) Rivalrous competition, ie consumption by the consumer will reduce or eliminate the chance of another party to do so, Examples of goods and services produced by government and classified as goods and services of individuals is the government health services in hospitals/health centers and education services in schools/universities, Collective goods and services equivalent to public goods characterized by a) Non-rivalry, namely the use of a consumer for an item does not reduce the chance of another consumer to also consume goods; b) Non-excludable, i.e, when a public good available, then nothing can hinder anyone to benefit from the goods or in other words everyone has access to the goods, Examples of goods and services produced by government and classified as collective goods and services is carried military defense services and the police's security.*

kata lain setiap orang memiliki akses ke barang tersebut, Contoh barang dan jasa yang dihasilkan pemerintah dan tergolong sebagai barang dan jasa kolektif adalah jasa pertahanan yang dilakukan TNI dan keamanan yang dilakukan kepolisian.

7. Pembentukan Modal Tetap Bruto (PMTB) mencakup pengadaan, pembuatan, dan pembelian barang modal. Barang modal dimaksud adalah barang-barang yang digunakan untuk proses produksi, tahan lama atau yang mempunyai umur pemakaian lebih dari satu tahun seperti bangunan, mesin-mesin dan alat angkut, Termasuk pula di sini perbaikan besar (berat) yang sifatnya memperpanjang umur atau mengubah bentuk atau kapasitas barang modal tersebut. Pengeluaran barang modal untuk keperluan militer juga dicakup sebagai PMTB. Klasifikasi komponen PMTB dibagi menjadi 6 sub komponen yaitu Konstruksi; Mesin dan Peralatan; Kendaraan; Peralatan Lainnya; Cultivated Biological Resources (CBR) dan Produk Kekayaan Intelektual.
7. *Gross Fixed Capital Formation (GFCF) includes procurement, manufacture, and the purchase of capital goods. Capital goods are goods which are used for the production process, durable or have a service life of more than one year such as buildings, machinery, and transportation equipment. Including here: huge improvement that are to extend the life or changing the shape or the capacity of the capital goods, Capital expenditures for military purposes are also covered as GFCF, GFCF component are classified into six sub-components: Construction; Machinery and Equipment; vehicle; Other equipment; Cultivated Biological Resources (CBR) and Intellectual Property Product.*
8. Ekspor barang dan jasa merupakan transaksi perdagangan barang dan jasa dari penduduk (residen) ke bukan penduduk (nonresiden), Impor barang dan jasa adalah transaksi perdagangan dari
8. *Exports of goods and services consist of transactions of goods and services from residents to non-residents, Imports of goods and services consist of transaction of goods and services from non-*

bukan penduduk ke penduduk. Ekspor atau impor barang terjadi pada saat terjadi perubahan hak kepemilikan barang antara penduduk dengan bukan penduduk (dengan atau tanpa perpindahan fisik barang tersebut). Pada PDB dengan tahun dasar 2010, ekspor dan impor barang dirinci menjadi nonmigas dan migas.

residents to residents. Exports and imports of goods occur when there are changes in ownership of goods between residents and non-residents (with or without physical movements of goods across frontiers). On the GDP at 2010 basic year, exports and imports of goods specified into non oil and gas and oil and gas.

9. Produk Domestik Bruto maupun agregat turunannya disajikan dalam 2 (dua) versi penilaian, yaitu atas dasar "harga berlaku" dan atas dasar "harga konstan". Disebut sebagai harga berlaku karena seluruh agregat dinilai dengan menggunakan harga pada tahun berjalan, sedangkan harga konstan penilaiannya didasarkan kepada harga satu tahun dasar tertentu, dalam publikasi ini digunakan harga tahun 2010.
10. Laju pertumbuhan Produk Domestik Bruto diperoleh dari perhitungan PDB atas dasar harga konstan. Diperoleh dengan cara mengurangi nilai PDB pada tahun ke-n terhadap nilai pada tahun ke n-1 (tahun sebelumnya), dibagi dengan nilai pada tahun ke n-1, dikalikan dengan 100 persen, Laju pertumbuhan menunjukkan perkembangan agregat pendapatan dari satu waktu tertentu terhadap waktu sebelumnya

9. *GDP and its aggregations are presented in two forms: at current market prices and at constant base year market prices, In presenting current market prices, all aggregates are valued at current market prices, while base year constant market prices are shown by valuing all aggregates at fixed base year prices, Year of 2010 is used as the base year in this publication.*
10. *Growth rate of Gross Domestic Product is derived from GDP at constant market prices. It is obtained by subtracting the value of GDP year n with the value of GDP year n-1, divided by the value of GDP year n-1 then multiplied by 100 percent, The growth rate of GDP explains the income growth during the given period*

ULASAN

PRDB Kabupaten Sorong Selatan menurut lapangan usaha pada tahun 2020 mengalami penurunan dibanding tahun 2019.

DESCRIPTION

PDRB of Sorong Selatan Regency according to business fields in 2020 has decreased compared to 2019.

<https://sorongselatankab.bps.go.id>

Tabel 12.1. **Produk Domestik Regional Bruto Atas Dasar Harga Berlaku Menurut Lapangan Usaha di Kabupaten Sorong Selatan (miliar rupiah), 2016–2020**
Gross Regional Domestic Product at Current Market Prices by Industry in Sorong Selatan Regency (billion rupiahs), 2016–2020

Lapangan Usaha/Industry	2016	2017	2018	2019*	2020**
(1)	(2)	(3)	(4)	(5)	(6)
A Pertanian, Kehutanan, dan Perikanan/ <i>Agriculture, Forestry, and Fishing</i>	383,17	411,02	437,54	468,61	451,76
B Pertambangan dan Penggalian/ <i>Mining and Quarrying</i>	39,61	42,08	44,32	47,10	45,54
C Industri Pengolahan/ <i>Manufacturing</i>	19,64	21,51	22,81	24,63	25,43
D Pengadaan Listrik dan Gas/ <i>Electricity and Gas</i>	0,83	0,96	1,10	1,23	1,39
E Pengadaan Air; Pengelolaan Sampah, Limbah, dan Daur Ulang/ <i>Water Supply; Sewerage, Waste Management, and Remediation Activities</i>	1,34	1,39	1,40	1,41	1,26
F Konstruksi/ <i>Construction</i>	404,66	452,73	491,61	526,54	487,39
G Perdagangan Besar dan Eceran; Reparasi Mobil dan Sepeda Motor/ <i>Wholesale and Retail Trade; Repair of Motor Vehicles and Motorcycles</i>	137,23	159,77	178,34	202,39	212,83
H Transportasi dan Pergudangan/ <i>Transportation and Storage</i>	25,11	27,65	30,52	33,74	29,64
I Penyediaan Akomodasi dan Makan Minum/ <i>Accommodation and Food Service Activities</i>	6,07	6,85	7,63	8,52	8,33
J Informasi dan Komunikasi/ <i>Information and Communication</i>	16,10	18,12	19,66	21,55	23,67

Lanjutan Tabel/*Continued Table* 12.1

Lapangan Usaha/ <i>Industry</i>		2016	2017	2018	2019*	2020**
(1)		(2)	(3)	(4)	(5)	(6)
K	Jasa Keuangan dan Asuransi/ <i>Financial and Insurance Activities</i>	15,45	15,96	16,83	20,16	23,72
L	Real Estat/ <i>Real Estate Activities</i>	10,45	11,56	12,72	13,76	14,27
M,N	Jasa Perusahaan/ <i>Business Activities</i>	0,81	0,86	0,94	1,03	0,99
O	Administrasi Pemerintahan, Pertahanan, dan Jaminan Sosial Wajib/ <i>Public Administration and Defence; Compulsory Social Security</i>	318,72	347,13	374,62	408,06	404,09
P	Jasa Pendidikan/ <i>Education</i>	74,60	81,89	88,26	95,18	92,43
Q	Jasa Kesehatan dan Kegiatan Sosial/ <i>Human Health and Social Work Activities</i>	24,34	26,42	28,57	30,52	32,54
R,S,T,U	Jasa Lainnya/ <i>Other Services Activities</i>	2,94	3,20	3,45	3,68	3,83
Produk Domestik Regional Bruto/<i>Gross Regional Domestic Product</i>		1.481,09	1.629,11	1.760,32	1.908,12	1.859,11

Catatan/*Note*: *.*Angka sementara / Preliminary Figures*

**.*Angka sangat sementara / Very Preliminary Figures*

Sumber/*Source*: BPS, berbagai sensus, survei dan sumber lain/*BPS-Statistics Indonesia, various census, survey, and other sources*

Tabel
Table 12.2

Produk Domestik Regional Bruto Atas Dasar Harga Konstan 2010 Menurut Lapangan Usaha di Kabupaten Sorong Selatan (miliar rupiah), 2016–2020
Gross Regional Domestic Product at 2010 Constant Market Prices by Industry Sorong Selatan Regency (billion rupiahs), 2016–2020

Lapangan Usaha/Industry		2016	2017	2018	2019 *	2020**
(1)		(2)	(3)	(4)	(5)	(6)
A	Pertanian, Kehutanan, dan Perikanan/ <i>Agriculture, Forestry, and Fishing</i>	287,53	299,04	310,92	323,55	305,25
B	Pertambangan dan Penggalian/ <i>Mining and Quarrying</i>	28,54	29,91	31,17	32,72	31,14
C	Industri Pengolahan/ <i>Manufacturing</i>	15,70	16,68	17,32	18,29	18,64
D	Pengadaan Listrik dan Gas/ <i>Electricity and Gas</i>	0,59	0,63	0,68	0,72	0,81
E	Pengadaan Air; Pengelolaan Sampah, Limbah, dan Daur Ulang/ <i>Water Supply; Sewerage, Waste Management, and Remediation Activities</i>	1,07	1,11	1,11	1,12	1,00
F	Konstruksi/ <i>Construction</i>	297,81	326,41	349,31	366,83	338,99
G	Perdagangan Besar dan Eceran; Reparasi Mobil dan Sepeda Motor/ <i>Wholesale and Retail Trade; Repair of Motor Vehicles and Motorcycles</i>	100,22	114,70	126,00	137,25	141,80
H	Transportasi dan Pergudangan/ <i>Transportation and Storage</i>	18,68	19,86	21,34	22,86	19,97
I	Penyediaan Akomodasi dan Makan Minum/ <i>Accommodation and Food Service Activities</i>	4,33	4,70	5,06	5,54	5,12
J	Informasi dan Komunikasi/ <i>Information and Communication</i>	13,36	14,70	15,48	16,49	17,65

Lanjutan Tabel/*Continued Table 12.2*

Lapangan Usaha/Industry		2016	2017	2018	2019 *	2020**
(1)		(2)	(3)	(4)	(5)	(6)
K	Jasa Keuangan dan Asuransi/ <i>Financial and Insurance Activities</i>	10,84	11,03	11,28	13,26	16,03
L	Real Estat/ <i>Real Estate Activities</i>	7,92	8,61	9,35	9,94	10,21
M,N	Jasa Perusahaan/ <i>Business Activities</i>	0,64	0,66	0,70	0,74	0,70
O	Administrasi Pemerintahan, Pertahanan, dan Jaminan Sosial Wajib/ <i>Public Administration and Defence; Compulsory Social Security</i>	215,57	229,43	243,54	259,09	254,24
P	Jasa Pendidikan/ <i>Education</i>	59,47	64,33	68,66	72,65	70,46
Q	Jasa Kesehatan dan Kegiatan Sosial/ <i>Human Health and Social Work Activities</i>	17,76	18,95	20,26	21,29	21,90
R,S,T,U	Jasa Lainnya/ <i>Other Services Activities</i>	2,10	2,25	2,37	2,49	2,52
Produk Domestik Regional Bruto/Gross Regional Domestic Product		1.082,13	1.163,01	1.234,57	1.304,83	1.256,44

Catatan/Note: * Angka sementara / *Preliminary Figures*

** Angka sangat sementara / *Very Preliminary Figures*

Sumber/Source: BPS, berbagai sensus, survei dan sumber lain/*BPS-Statistics Indonesia, various census, survey, and other sources*

Tabel
Table 12.3

Distribusi Persentase Produk Domestik Regional Bruto Atas Dasar Harga Berlaku Menurut Lapangan Usaha di Kabupaten Sorong Selatan, 2016–2020
Percentage Distribution of Gross Regional Domestic Product at Current Market Prices by Industry Sorong Selatan Regency, 2016–2020

Lapangan Usaha/ <i>Industry</i>	2016	2017	2018	2019 *	2020**
(1)	(2)	(3)	(4)	(5)	(6)
A Pertanian, Kehutanan, dan Perikanan/ <i>Agriculture, Forestry, and Fishing</i>	25,87	25,23	24,86	24,56	24,30
B Pertambangan dan Penggalian/ <i>Mining and Quarrying</i>	2,67	2,58	2,52	2,47	2,45
C Industri Pengolahan/ <i>Manufacturing</i>	1,33	1,32	1,30	1,29	1,37
D Pengadaan Listrik dan Gas/ <i>Electricity and Gas</i>	0,06	0,06	0,06	0,06	0,07
E Pengadaan Air; Pengelolaan Sampah, Limbah, dan Daur Ulang/ <i>Water Supply; Sewerage, Waste Management, and Remediation Activities</i>	0,09	0,09	0,08	0,07	0,07
F Konstruksi/ <i>Construction</i>	27,32	27,79	27,93	27,59	26,22
G Perdagangan Besar dan Eceran; Reparasi Mobil dan Sepeda Motor/ <i>Wholesale and Retail Trade; Repair of Motor Vehicles and Motorcycles</i>	9,27	9,81	10,13	10,61	11,45
H Transportasi dan Pergudangan/ <i>Transportation and Storage</i>	1,70	1,70	1,73	1,77	1,59
I Penyediaan Akomodasi dan Makan Minum/ <i>Accommodation and Food Service Activities</i>	0,41	0,42	0,43	0,45	0,45
J Informasi dan Komunikasi/ <i>Information and Communication</i>	1,09	1,11	1,12	1,13	1,27
K Jasa Keuangan dan Asuransi/ <i>Financial and Insurance Activities</i>	1,04	0,98	0,96	1,06	1,28

Lanjutan Tabel/*Continued Table* 12.3

Lapangan Usaha/ <i>Industry</i>		2016	2017	2018	2019 *	2020**
(1)		(2)	(3)	(4)	(5)	(6)
L	Real Estat/ <i>Real Estate Activities</i>	0,71	0,71	0,72	0,72	0,77
M,N	Jasa Perusahaan/ <i>Business Activities</i>	0,05	0,05	0,05	0,05	0,05
O	Administrasi Pemerintahan, Pertahanan, dan Jaminan Sosial Wajib/ <i>Public Administration and Defence; Compulsory Social Security</i>	21,52	21,31	21,28	21,39	21,74
P	Jasa Pendidikan/ <i>Education</i>	5,04	5,03	5,01	4,99	4,97
Q	Jasa Kesehatan dan Kegiatan Sosial/ <i>Human Health and Social Work Activities</i>	1,64	1,62	1,62	1,60	1,75
R,S,T,U	Jasa Lainnya/ <i>Other Services Activities</i>	0,20	0,20	0,20	0,19	0,21
Produk Domestik Regional Bruto/<i>Gross Regional Domestic Product</i>		100,00	100,00	100,00	100,00	100,00

Catatan/*Note*: * . Angka sementara / *Preliminary Figures*

** . Angka sangat sementara / *Very Preliminary Figures*

Sumber/*Source*: BPS, berbagai sensus, survei dan sumber lain/*BPS-Statistics Indonesia, various census, survey, and other sources*

Tabel
Table 12.4

Laju Pertumbuhan Produk Domestik Regional Bruto Atas Dasar Harga Konstan 2010 Menurut Lapangan Usaha Kabupaten Sorong Selatan (persen), 2016–2020
Growth Rate of Gross Regional Domestic Product at 2010 Constant Market Prices by Industry Sorong Selatan Regency (percent), 2016–2020

Lapangan Usaha/Industry	2016	2017	2018	2019*	2020**
(1)	(2)	(3)	(4)	(5)	(6)
A Pertanian, Kehutanan, dan Perikanan/ <i>Agriculture, Forestry, and Fishing</i>	1,55	4,00	3,97	4,06	-5,65
B Pertambangan dan Penggalian/ <i>Mining and Quarrying</i>	1,92	4,82	4,22	4,96	-4,81
C Industri Pengolahan/ <i>Manufacturing</i>	5,84	6,23	3,83	5,58	1,93
D Pengadaan Listrik dan Gas/ <i>Electricity and Gas</i>	10,34	6,47	8,38	5,54	11,59
E Pengadaan Air; Pengelolaan Sampah, Limbah, dan Daur Ulang/ <i>Water Supply; Sewerage, Waste Management, and Remediation Activities</i>	1,86	3,69	0,32	0,21	-10,73
F Konstruksi/ <i>Construction</i>	6,05	9,60	7,02	5,01	-7,59
G Perdagangan Besar dan Eceran; Reparasi Mobil dan Sepeda Motor/ <i>Wholesale and Retail Trade; Repair of Motor Vehicles and Motorcycles</i>	13,52	14,45	9,85	8,93	3,31
H Transportasi dan Pergudangan/ <i>Transportation and Storage</i>	9,24	6,30	7,44	7,14	-12,64
I Penyediaan Akomodasi dan Makan Minum/ <i>Accommodation and Food Service Activities</i>	13,26	8,53	7,78	9,40	-7,44
J Informasi dan Komunikasi/ <i>Information and Communication</i>	7,87	10,03	5,32	6,47	7,09
K Jasa Keuangan dan Asuransi/ <i>Financial and Insurance Activities</i>	7,05	1,77	2,24	17,61	20,83

Lanjutan Tabel/*Continued Table 12.4*

Lapangan Usaha/ <i>Industry</i>		2016	2017	2018	2019*	2020**
(1)		(2)	(3)	(4)	(5)	(6)
L	Real Estat/ <i>Real Estate Activities</i>	8,43	8,76	8,55	6,30	2,67
M,N	Jasa Perusahaan/ <i>Business Activities</i>	4,25	3,98	5,64	5,71	-5,49
O	Administrasi Pemerintahan, Pertahanan, dan Jaminan Sosial Wajib/ <i>Public Administration and Defence; Compulsory Social Security</i>	8,73	6,43	6,15	6,38	-1,87
P	Jasa Pendidikan/ <i>Education</i>	7,16	8,18	6,73	5,82	-3,02
Q	Jasa Kesehatan dan Kegiatan Sosial/ <i>Human Health and Social Work Activities</i>	5,51	6,73	6,88	5,11	2,86
R,S,T,U	Jasa Lainnya/ <i>Other Services Activities</i>	8,68	7,01	5,47	5,02	1,22
Produk Domestik Regional Bruto/<i>Gross Regional Domestic Product</i>		6,04	7,47	6,15	5,69	-3,71

Catatan/*Note*: * . Angka sementara / *Preliminary Figures*

** . Angka sangat sementara / *Very Preliminary Figures*

Sumber/*Source*: BPS, berbagai sensus, survei dan sumber lain/*BPS-Statistics Indonesia, various census, survey, and other sources*

Tabel
Table 12.5

Produk Domestik Regional Bruto Atas Dasar Harga Berlaku Menurut Jenis Pengeluaran Kabupaten Sorong Selatan (miliar rupiah), 2016–2020
Gross Regional Domestic Product at Current Market Prices by Type of Expenditure Sorong Selatan Regency (billion rupiahs), 2016–2020

Jenis Pengeluaran Type of Expenditure	2016	2017	2018*	2019**	2020
(1)	(2)	(3)	(4)	(5)	(6)
Pengeluaran Konsumsi Rumah Tangga <i>Household Consumption Expenditure</i>	565,98	626,17	691,77	754,14	-
Pengeluaran Konsumsi LNPRT <i>NPISH Consumption Expenditure</i>	31,82	35,56	39,87	45,25	-
Pengeluaran Konsumsi Pemerintah <i>Government Consumption Expenditure</i>	847,94	885,30	955,99	1.032,78	-
Pembentukan Modal Tetap Bruto <i>Gross Fixed Capital Formation</i>	537,93	599,55	644,02	689,72	-
Perubahan Inventori <i>Changes in Inventories</i>	58,42	65,95	26,64	33,44	-
Net Ekspor Barang dan Jasa <i>Net Exports of Goods and Services</i>	(561,00)	(583,42)	(596,03)	(640,58)	-
Produk Domestik Regional Bruto Gross Regional Domestic Product	1.481,09	1.629,11	1.762,25	1.914,74	-

Catatan/Note: *. *Angka sementara / Preliminary Figures*

**. *Angka sangat sementara / Very Preliminary Figures*

Data Tahun 2020 belum tersedia

Sumber/Source: BPS, berbagai sensus, survei dan sumber lain/BPS-Statistics Indonesia, various census, survey, and other sources

Tabel
Table 12.6

Produk Domestik Regional Bruto Atas Dasar Harga Konstan 2010 Menurut Jenis Pengeluaran di Kabupaten Sorong Selatan (miliar rupiah), 2016–2020
Gross Regional Domestic Product at 2010 Constant Market Prices by Type of Expenditure Sorong Selatan Regency (billion rupiahs), 2016–2020

Jenis Pengeluaran Type of Expenditure	2016	2017	2018*	2019**	2020
(1)	(2)	(3)	(4)	(5)	(6)
Pengeluaran Konsumsi Rumah Tangga <i>Household Consumption Expenditure</i>	424,89	452,76	477,65	500,73	-
Pengeluaran Konsumsi LNPR <i>NPISH Consumption Expenditure</i>	24,74	27,29	29,33	32,11	-
Pengeluaran Konsumsi Pemerintah <i>Government Consumption Expenditure</i>	583,05	592,15	600,87	611,19	-
Pembentukan Modal Tetap Bruto <i>Gross Fixed Capital Formation</i>	409,38	436,34	457,89	474,62	-
Perubahan Inventori <i>Changes in Inventories</i>	33,81	45,07	15,95	18,99	-
Net Ekspor Barang dan Jasa <i>Net Exports of Goods and Services</i>	(393,75)	(390,60)	(346,65)	(330,08)	-
Produk Domestik Regional Bruto Gross Regional Domestic Product	1.082,13	1.163,01	1.235,03	1.307,57	-

Catatan/Note: *. *Angka sementara / Preliminary Figures*

**. *Angka sangat sementara / Very Preliminary Figures*

Data Tahun 2020 belum tersedia

Sumber/Source: BPS, berbagai sensus, survei dan sumber lain/BPS-Statistics Indonesia, various census, survey, and other sources

13

PERBANDINGAN ANTAR KABUPATEN/KOTA REGENCY/MUNICIPAL COMPARISON

Hasil Sensus Penduduk 2020 Provinsi Papua Barat



Jumlah Penduduk
Hasil SP2020
(September 2020)



1.134.068 jiwa

Meningkat 373,63 ribu jiwa dibanding tahun 2010

Laju Pertumbuhan
Penduduk per Tahun
(2010-2020)



3,94%

Laju pertumbuhan penduduk Papua Barat per tahun (2010-2020) adalah 3,94%

Persentase Penduduk
Usia Produktif
(15-64)



71,47%

Papua Barat masih dalam masa bonus demografi

Persentase
Penduduk Lansia



5,42%

Nalik dibandingkan tahun 2010 yang sebesar 3,09%

Rasio Jenis
Kelamin



111

Jumlah penduduk laki-laki lebih banyak dibandingkan jumlah penduduk perempuan

Kota Sorong dengan
konsentrasi penduduk
terbesar



284,41 ribu jiwa

23,08 % dari total penduduk Papua Barat

PENJELASAN TEKNIS

1. Penduduk adalah semua orang yang berdomisili di suatu wilayah selama 6 bulan atau lebih dan atau mereka yang berdomisili kurang dari 6 bulan tetapi berniat menetap.
2. Laju pertumbuhan Produk Domestik Bruto diperoleh dari perhitungan PDRB atas dasar harga konstan, diperoleh dengan cara mengurangi nilai PDRB pada tahun ke-n terhadap nilai pada tahun ke-n-1 (tahun sebelumnya), kemudian dibagi dengan nilai pada tahun ke-n-1, selanjutnya dikalikan dengan 100 persen. Laju pertumbuhan menunjukkan perkembangan agregat pendapatan dari satu waktu tertentu terhadap waktu sebelumnya.
3. Indeks Pembangunan Manusia adalah indeks komposit dari gabungan empat indikator yaitu angka harapan hidup, angka melek huruf, rata-rata lama sekolah dan pengeluaran perkapita.
4. Untuk mengukur kemiskinan, BPS menggunakan konsep kemampuan memenuhi kebutuhan dasar (basic needs approach). Dengan pendekatan ini, kemiskinan dipandang sebagai ketidakmampuan dari sisi ekonomi untuk memenuhi kebutuhan dasar makanan dan bukan makanan yang diukur dari

TECHNICAL NOTES

1. *Population are all residents of the entire an area who have stayed for six months or longer, and those who live less than six months but intend to stay.*
2. *Gross Domestic Product Growth Rate was obtained from the calculation of GDP at constant prices, obtained by subtracting the value of GDP in year n to the value in year n-1 (previous year), then divided by the value in year n-1, here in-after multiplied by 100 percent, Growth rate of aggregate income from a certain year to earlier.*
3. *The Human Development Index is a composite index of four indicators are combined life expectancy, literacy rates, average length of school and spending per capita.*
4. *To measure poverty, BPS uses the concept of ability to meet basic needs (basic needs approach), With this approach, poverty is seen as an economic inability to meet the basic needs of food and non-food which is measured from the expenditure side. So the Poor is the population had an average monthly per capita expenditure below the poverty line.*

sisi pengeluaran. Jadi Penduduk Miskin adalah penduduk yang memiliki rata-rata pengeluaran perkapita perbulan di bawah garis kemiskinan. Sumber data utama yang dipakai adalah data Survei Sosial Ekonomi Nasional (Susenas) Panel Modul Konsumsi dan Kor. Penduduk adalah semua orang yang berdomisili di suatu wilayah selama 6 bulan atau lebih dan atau mereka yang berdomisili kurang dari 6 bulan tetapi berniat menetap.

The main data sources used are the National Economic Social Survey data (Susenas) Consumption Module Panel and Cor.

<https://sorongselatankab.bps.go.id>

ULASAN

Penduduk adalah semua orang yang berdomisili di suatu wilayah selama 6 bulan atau lebih dan atau mereka yang berdomisili kurang dari 6 bulan tetapi berniat menetap.

Indeks Pembangunan Manusia adalah indeks komposit dari gabungan empat indikator yaitu angka harapan hidup, angka melek huruf, rata-rata lama sekolah dan pengeluaran perkapita.

DESCRIPTION

Population are all residents of the entire an area who have stayed for six months or longer, and those who live less than six months but intend to stay.

The Human Development Index is a composite index of four indicators are combined life expectancy, literacy rates, average length of school and spending per capita.

<https://sorongselatankab.bps.go.id>

Tabel
Table 13.1

Jumlah Penduduk Menurut Kabupaten/Kota di Provinsi Papua Barat (ribu), 2016–2020
Population by Regency/Municipality in Papua Barat Province (thousand), 2016–2020

Kabupaten/Kota Regency/Municipality	2016	2017	2018	2019	2020
(1)	(2)	(3)	(4)	(5)	(6)
Fakfak	74,772	76,102	77,381	79,870	85,197
Kaimana	55,503	56,882	58,404	61,820	62,256
Teluk Wondama	30,490	31,072	31,769	33,234	41,644
Teluk Bintuni	60,400	61,794	63,091	65,705	87,083
Manokwari	162,578	166,780	170,897	179,384	192,663
Sorong Selatan	43,896	45,019	46,021	47,875	52,649
Sorong	82,784	84,906	86,994	91,134	118,679
Raja Ampat	46,613	47,301	47,885	49,083	64,141
Tambrauw	13,699	13,785	13,804	14,021	28,379
Maybrat	38,377	39,191	40,102	41,798	42,991
Manokwari Selatan	22,519	22,983	23,617	24,679	35,494
Pegunungan Arfak	28,898	29,731	30,409	31,793	38,207
Kota Sorong	232,833	239,815	247,084	261,426	284,410
Papua Barat	893,362	915,361	937,458	981,822	1,134,068

Catatan/Note: ...

Sumber/Source: Proyeksi Penduduk Indonesia 2010–2035/Indonesia Population Projection 2010–2035

Tabel
Table 13.2

Laju Pertumbuhan Produk Domestik Regional Bruto Atas Dasar Harga Konstan 2010 Menurut Kabupaten/Kota di Provinsi Papua Barat (persen), 2016–2020
Rate of Growth of Gross Regional Domestic Products at Constant 2010 Prices by Regency/Municipality in Papua Barat Province (percent), 2016–2020

Kabupaten/Kota Regency/Municipality	2016	2017	2018	2019	2020
(1)	(2)	(3)	(4)	(5)	(6)
Fakfak					
Kaimana					
Teluk Wondama					
Teluk Bintuni					
Manokwari					
Sorong Selatan					
Sorong					
Raja Ampat					
Tambrauw					
Maybrat					
Manokwari Selatan					
Pegunungan Arfak					
Kota Sorong					
Nama Provinsi					

Catatan/Note: ...

Sumber/Source: ...

Tabel
Table 13.3

**Jumlah Penduduk Miskin Menurut Kabupaten/Kota di
Provinsi Papua Barat (ribu), 2016–2020**
**Number of Poor Population by Regency/Municipality in
Papua Barat Province (thousand), 2016–2020**

Kabupaten/Kota Regency/Municipality	2016	2017	2018	2019	2020
(1)	(2)	(3)	(4)	(5)	(6)
Fakfak			18,73		17,72
Kaimana			9,66		9,52
Teluk Wondama			10,53		10,22
Teluk Bintuni			19,64		19,22
Manokwari			37,72		35,92
Sorong Selatan			8,76		8,71
Sorong			26,10		24,89
Raja Ampat			8,50		8,32
Tambrauw			4,77		4,59
Maybrat			13,12		12,8
Manokwari Selatan			7,24		7,09
Pegunungan Arfak			10,80		10,68
Kota Sorong			38,88		38,91
Papua Barat			214,47		208,58

Catatan/Note: ...

Sumber/Source: Survei Sosial Ekonomi Nasional/National Socio Economic Survey

Tabel
Table 13.4**Indeks Pembangunan Manusia Menurut Kabupaten/Kota
di Provinsi Papua Barat, 2016–2020**
*Human Development Index by Regency/Municipality in
Papua Barat Province, 2016–2020*

Kabupaten/Kota Regency/Municipality	2016	2017	2018	2019	2020
(1)	(2)	(3)	(4)	(5)	(6)
Fakfak	65.55	66.09	66.99	67.87	68,36
Kaimana	62.15	62.74	63.67	64.59	65
Teluk Wondama	57.16	58.1	58.86	59.82	60,21
Teluk Bintuni	61.81	62.39	63.13	64.00	64,55
Manokwari	70.34	70.67	71.17	71.67	72,01
Sorong Selatan	59.2	60.19	61.01	61.93	62,42
Sorong	62.42	63.42	64.32	65.29	24,89
Raja Ampat	61.95	62.35	62.84	63.66	63,89
Tambrauw	50.35	51.01	51.95	52.90	53,45
Maybrat	56.35	57.23	58.16	59.15	59,52
Manokwari Selatan	57.12	58.08	58.84	59.72	59,84
Pegunungan Arfak	53.89	54.39	55.31	56.15	56,33
Kota Sorong	76.33	76.73	77.35	77.98	78,45
Papua Barat	62.21	62.99	63.74	64.70	65,09

Catatan/Note: ...

Sumber/Source: Survei Sosial Ekonomi Nasional/National Socio Economic Survey

DATA

MENCERDASKAN BANGSA

Enlighten The Nation



**BADAN PUSAT STATISTIK
KABUPATEN SORONG SELATAN
BPS-STATISTICS OF SORONG SELATAN
REGENCY**

Jl. Teminabuan-Ayamaru, Kompleks Kantor Bupati
Sorong Selatan, Anny Sesna, Teminabuan
Telp.: - Fax.: -

Homepage: <http://sorongselatankab.bps.go.id>, E-mail:
bps9106@bps.go.id

ISBN 978-623-7674-15-3 (pdf)



9 786237 674153