



# Teluk Wondama Dalam Angka

*Teluk Wondama in Figures*

## 2021







# Teluk Wondama Dalam Angka

*Teluk Wondama in Figures*

## 2021



**TELUK WONDAMA DALAM ANGKA**  
***Teluk Wondama in Figures***  
**2021**

ISSN: 2302-0687

No. Publikasi/*Publication Number*: 91030.2101

Katalog /*Catalog*: 1102001

Ukuran Buku/*Book Size*: 14,8 cm x 21 cm

Jumlah Halaman/*Number of Pages* : xxxii + 276 hal/*pages*

Naskah/*Manuscript*:

BPS Kab. Teluk Wondama

*BPS-Statistics of Teluk Wondama*

Penyunting/*Editor*:

BPS Kab. Teluk Wondama

*BPS-Statistics of Teluk Wondama*

Desain Kover/*Cover Design*:

Seksi Integrasi Pengolahan dan Diseminasi Statistik

*Section of Integration Processing and Statistics Dissemination*

Ilustrasi Kover/*Cover Illustration*:

Seksi Integrasi Pengolahan dan Diseminasi Statistik

Diterbitkan oleh/*Published by*:

©BPS Kab. Teluk Wondama/*BPS-Statistics of Teluk Wondama*

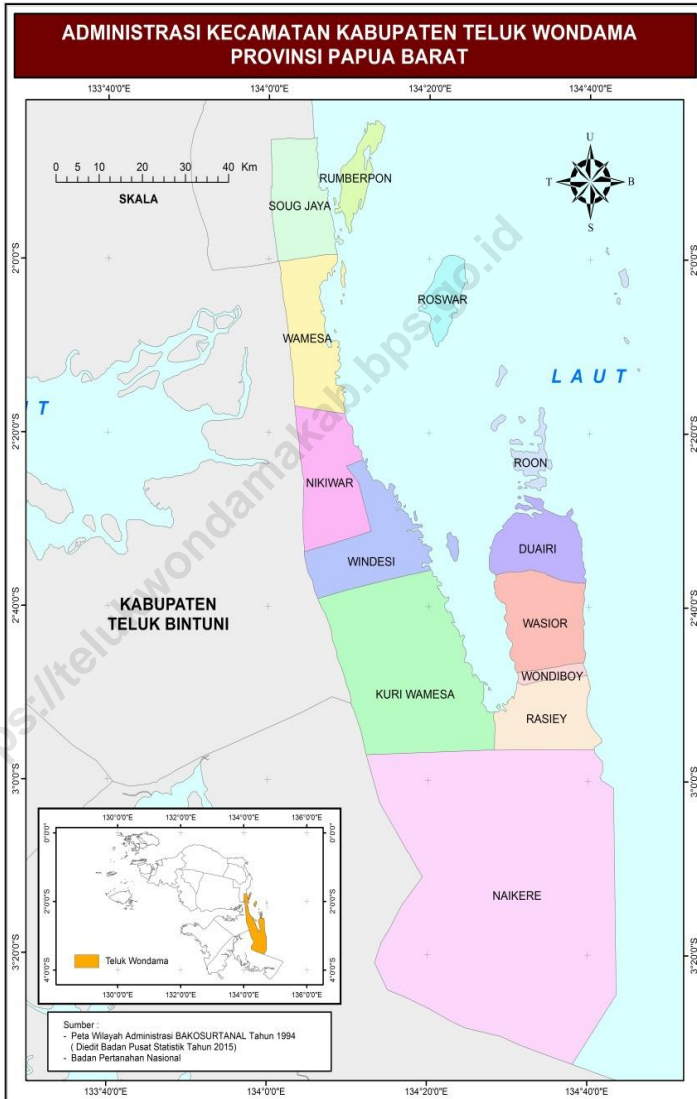
Dicetak oleh/*Printed by*:

Badan Pusat Statistik

Dilarang mengumumkan, mendistribusikan, mengomunikasikan, dan/atau menggandakan sebagian atau seluruh isi buku ini untuk tujuan komersil tanpa izin tertulis dari Badan Pusat Statistik.

*Prohibited to announce, distribute, communicate, and/or copy part or all of this book for commercial purpose without permission from BPS-Statistics Indonesia.*

# PETA WILAYAH TELUK WONDAMA MAP OF TELUK WONDAMA





**KEPALA BPS TELUK WONDAMA**  
**CHIEF STATISTICIAN OF TELUK WONDAMA**



**Eliza Izaac Pattikawa, S.E.**







## KATA PENGANTAR

Teluk Wondama Dalam Angka 2021, merupakan publikasi tahunan yang diterbitkan oleh BPS Kabupaten Teluk Wondama. Disadari bahwa publikasi ini belum sepenuhnya memenuhi harapan pihak pemakai data khususnya para perencana, namun diharapkan dapat membantu melengkapi penyusunan rencana pembangunan di Kabupaten Teluk Wondama.

Publikasi ini dapat terwujud berkat kerja sama dan bantuan dari berbagai pihak baik instansi pemerintah maupun swasta. Kepada semua pihak yang telah memberikan bantuan disampaikan penghargaan dan terima kasih yang sebesar-besarnya.

Walaupun publikasi ini telah disiapkan sebaik-baiknya, namun disadari masih ada kekurangan dan kesalahan yang terjadi. Untuk perbaikan publikasi ini, tanggapan dan saran yang bersifat konstruktif dari para pemakai sangat diharapkan.

Rasiey, Februari 2021  
Kepala BPS  
Kabupaten Teluk Wondama

**Eliza Izaac Pattikawa, S.E.**



## **PREFACE**

*Teluk Wondama in Figures 2021 is an annual publication written by BPS Regency of Teluk Wondama. Honestly, this publication has not perfect yet and has not filled the user's hope, especially for the planners yet, but hopely it can help to equip compilation of development planning in this new regency.*

*This comprehensive publication has been made possible with the assistance and contribution from several governmental institutions and private organizations. To all parties who have been involved in the preparation of this publication, I would like to express my sincerest appreciation and gratitude.*

*Comments and constructive suggestions for the improvement of this publication are always welcome.*

*Rasiey, February 2021  
Chief Statistician of  
Teluk Wondama Regency*

**Eliza Izaac Pattikawa, S.E.**

## DAFTAR ISI / CONTENTS

	Halaman <i>Page</i>
Kata Pengantar/ <i>Preface</i> .....	vii
Daftar Isi/ <i>Contents</i> .....	ix
Daftar Tabel/ <i>List of Tables</i> .....	xi
Daftar Gambar/ <i>List of Figures</i> .....	xxv
Daftar Singkatan/ <i>List of Abbreviations</i> .....	xxix
Statistik Kunci/ <i>Key Statistics</i> .....	xxxii
1. Geografi dan Iklim/ <i>Geography and Climate</i> .....	1
2. Pemerintahan/ <i>Government</i> .....	15
3. Penduduk dan Ketenagakerjaan/ <i>Population and Employment</i> .....	35
4. Sosial dan Kesejahteraan Rakyat/ <i>Social and Welfare</i> .....	49
5. Pertanian, Kehutanan, Peternakan, dan Perikanan/ <i>Agriculture, Forestry, Livestock, and Fishery</i> .....	107
6. Industri, Pertambangan, dan Energi/ <i>Industry, Mining, and Energy</i> .....	149
7. Pariwisata/ <i>Tourism</i> .....	159
8. Transportasi dan Komunikasi/ <i>Transportation and Communication</i> .....	167
9. Perbankan, Koperasi, dan Harga-harga/ <i>Banking, Cooperative, dan Prices</i> .....	179
10. Pengeluaran Penduduk/ <i>Population Expenditure</i> .....	197
11. Perdagangan/ <i>Trade</i> .....	207
12. Sistem Neraca Regional/ <i>System of Regional Accounts</i> .....	215
13. Perbandingan Antar Kabupaten/Kota/ <i>Regency/Municipal Comparison</i> .....	233



## DAFTAR TABEL/LIST OF TABLES

Halaman  
Page

<b>1.</b>	<b>GEOGRAFI DAN IKLIM/GEOGRAPHY AND CLIMATE</b>	
<b>1.1</b>	<b>KEADAAN GEOGRAFI</b>	
	<b>GEOGRAPHY CONDITION</b>	
1.1.1	Luas Daerah dan Jumlah Pulau Menurut Kecamatan di Kabupaten Teluk Wondama, 2020 <i>Total Area and Number of Islands by Subdistrict in Teluk Wondama Regency, 2020</i> .....	6
<b>2.</b>	<b>PEMERINTAHAN/GOVERNMENT</b>	
<b>2.1</b>	<b>WILAYAH ADMINISTRATIF</b>	
	<b>ADMINISTRATIVE AREA</b>	
2.1.1	Jumlah Desa <sup>1</sup> /Kelurahan Menurut Kecamatan di Kabupaten Teluk Wondama, 2016–2020 <i>Number of Villages<sup>1</sup>/Kelurahan by Subdistrict in Teluk Wondama Regency, 2016–2020</i> .....	16
<b>2.2</b>	<b>DEWAN PERWAKILAN RAKYAT DAERAH</b>	
	<b>REGIONAL HOUSE OF REPRESENTATIVE</b>	
2.2.1	Jumlah Anggota Dewan Perwakilan Rakyat Daerah Menurut Partai Politik dan Jenis Kelamin di Kabupaten Teluk Wondama, 2020 <i>Number of Regional House of Representatives's Members by Political Parties and Sex in Teluk Wondama Regency 2020</i> .....	17
<b>2.3</b>	<b>SUMBER DAYA MANUSIA</b>	
	<b>HUMAN RESOURCES</b>	
2.3.1	Jumlah Pegawai Negeri Sipil Menurut Jabatan dan Jenis Kelamin di Kabupaten Teluk Wondama, Desember 2019 dan Desember 2020 <i>Number of Civil Servants by Occupation and Sex in Teluk Wondama Regency, December 2019 dan December 2020</i> .....	18
2.3.2	Jumlah Pegawai Negeri Sipil Menurut Tingkat Pendidikan dan Jenis Kelamin di Kabupaten Teluk Wondama, Desember 2019 dan Desember 2020 <i>Number of Civil Servants by Educational Level and Sex in Teluk Wondama Regency, Desember 2019 dan Desember 2020</i> .....	20

2.3.3	Jumlah Pegawai Negeri Sipil Menurut Tingkat Kepangkatan dan Jenis Kelamin di Kabupaten Teluk Wondama, Desember 2019 dan Desember 2020 <i>Number of Civil Servants by Hierarchy and Sex in Teluk Wondama Regency, Desember 2019 dan Desember 2020 .....</i>	22
<b>2.4</b>	<b>KEUANGAN PEMERINTAH</b> <b>GOVERNMENT FINANCE</b>	
2.4.1	Realisasi Pendapatan Pemerintah Kabupaten Teluk Wondama Menurut Jenis Pendapatan (ribu rupiah), 2017–2020 <i>Actual Teluk Wondama Regency Government Revenues by Kind of Revenues (thousand rupiahs), 2017–2020.....</i>	24
2.4.2	Realisasi Belanja Pemerintah Kabupaten Teluk Wondama Menurut Jenis Belanja (ribu rupiah), 2017–2020 <i>Actual Teluk Wondama Regency Government Expenditures by Kind of Expenditures (thousand rupiahs), 2017–2020.....</i>	26
<b>3.</b>	<b>PENDUDUK DAN KETENAGAKERJAAN/ POPULATION AND EMPLOYMENT</b>	
<b>3.1</b>	<b>PENDUDUK</b> <b>POPULATION</b>	
3.1.1	Penduduk, Laju Pertumbuhan Penduduk, Distribusi Persentase Penduduk, Kepadatan Penduduk, Rasio Jenis Kelamin Penduduk Menurut Kecamatan di Kabupaten Teluk Wondama, 2020 <i>Population, Population Growth Rate, Percentage Distribution of Population, Population Density, and Population Sex Ratio by Subdistrict in Teluk Wondama Regency, 2020.....</i>	36
3.1.2	Jumlah Penduduk Menurut Kelompok Umur dan Jenis Kelamin di Kabupaten Teluk Wondama, 2020 <i>Population by Age Group and Sex in Teluk Wondama Regency, 2020...</i>	39
<b>3.2</b>	<b>KETENAGAKERJAAN</b> <b>EMPLOYMENT</b>	
3.2.1	Jumlah Penduduk Berumur 15 Tahun Keatas Menurut Jenis Kegiatan Selama Seminggu yang Lalu dan Jenis Kelamin di Kabupaten Teluk Wondama, 2020	

	<i>Population Aged 15 Years and Over by Type of Activity During The Previous Week and Sex in Teluk Wondama Regency, 2020.....</i>	40
3.2.2	Penduduk Berumur 15 Tahun ke Atas Menurut Pendidikan Tertinggi yang Ditamatkan dan Jenis Kegiatan Selama Seminggu yang Lalu di Kabupaten Teluk Wondama, 2020 <i>Population 15 Years of Age and Over by Educational Attainment and Type of Activity During the Previous Week in Teluk Wondama Regency, 2020.....</i>	41
3.2.3	Penduduk Berumur 15 Tahun Ke Atas yang Bekerja Selama Seminggu yang Lalu Menurut Status Pekerjaan Utama dan Jenis Kelamin di Kabupaten Teluk Wondama, 2020 <i>Population 15 Years of Age and Over who Worked During The Previous Week by Main Employment Status and Sex in Teluk Wondama Regency, 2020.....</i>	43
3.2.4	Jumlah Penduduk Berumur 15 Tahun Ke Atas yang Bekerja Selama Seminggu yang Lalu Menurut Lapangan Pekerjaan Utama dan Jenis Kelamin di Teluk Wondama, 2020..... <i>Population Aged 15 Years and Over Who Worked During the Previous Week by Main Industry and Sex in Teluk Wondama, 2020.</i>	
3.2.5	Penduduk Berumur 15 Tahun Ke Atas yang Bekerja Selama Seminggu yang Lalu Menurut Jumlah Jam Kerja Utama dan Jenis Kelamin di Teluk Wondama, 2020 <i>Population 15 Years of Age and Over Who Worked During the Previous Week by Main Working Hours and Sex in Teluk Wondama, 2020</i>	
3.2.6	Penduduk Berumur 15 Tahun Ke Atas yang Bekerja Selama Seminggu yang Lalu Menurut Jumlah Jam Kerja Seluruhnya dan Jenis Kelamin di Teluk Wondama, 2020 <i>Population 15 Years of Age and Over Who Worked During the Previous Week by Total Working Hours and Sex in Teluk Wondama, 2020</i>	
3.2.7	Penduduk Berumur 15 Tahun Ke Atas Menurut Kelompok Umur, Jenis Kegiatan, dan Jenis Kelamin di Teluk Wondama, 2020 <i>Population 15 Years of Age and Over by Group Age, Type of Activity, and Sex in Teluk Wondama, 2020</i>	

## **4. SOSIAL DAN KESEJAHTERAAN RAKYAT/SOCIAL AND WELFARE**

### **4.1 PENDIDIKAN**

#### **EDUCATION**

4.1.1	Jumlah Sekolah, Guru, dan Murid Taman Kanak-Kanak (TK) di Bawah Kementerian Pendidikan dan Kebudayaan Menurut Kecamatan di Kabupaten Teluk Wondama, 2019/2020 dan 2020/2021 <i>Number of Schools, Teachers, and Pupils in Kindergarten Under The Ministry of Education and Culture by Subdistrict in Teluk Wondama Regency, 2019/2020 and 2020/2021</i> .....	62
4.1.2	Jumlah Sekolah, Guru, dan Murid Raudatul Athfal (RA) di Bawah Kementerian Agama Menurut Kecamatan di Kabupaten Teluk Wondama, 2019/2020 dan 2020/2021 <i>Number of Schools, Teachers, and Pupils in Raudatul Athfal (RA) Under The Ministry of Religious Affairs by Subdistrict in Teluk Wondama Regency, 2019/2020 and 2020/2021</i> .....	65
4.1.3	Jumlah Sekolah, Guru, dan Murid Sekolah Dasar (SD) di Bawah Kementerian Pendidikan dan Kebudayaan Menurut Kecamatan di Kabupaten Teluk Wondama, 2019/2020 dan 2020/2021 <i>Number of Schools, Teachers, and Pupils in Primary Schools Under The Ministry of Education and Culture by Subdistrict in Teluk Wondama Regency, 2019/2020 and 2020/2021</i> .....	66
4.1.4	Jumlah Sekolah, Guru, dan Murid Madrasah Ibtidaiyah (MI) di Bawah Kementerian Agama Menurut Kecamatan Menurut Kecamatan di Kabupaten Teluk Wondama, 2019/2020 dan 2020/2021 <i>Number of Schools, Teachers, and Pupils in Madrasah Ibtidaiyah (MI) Under The Ministry of Religious Affairs by Subdistrict in Teluk Wondama Regency, 2019/2020 and 2020/2021</i> .....	69
4.1.5	Jumlah Sekolah, Guru, dan Murid Sekolah Menengah Pertama (SMP) di Bawah Kementerian Pendidikan dan Kebudayaan Menurut Kecamatan di Kabupaten Teluk Wondama, 2019/2020 dan 2020/2021 <i>Number of Schools, Teachers, and Pupils in Lower Secondary Schools Under The Ministry of Education and Culture by Subdistrict in Teluk Wondama Regency, 2019/2020 and 2020/2021</i> .....	72



4.1.6	Jumlah Sekolah, Guru, dan Murid Madrasah Tsanawiyah (MTs) di Bawah Kementerian Agama Menurut Kecamatan di Kabupaten Teluk Wondama, 2019/2020 dan 2020/2021 <i>Number of Schools, Teachers, and Pupils in Madrasah Tsanawiyah (MTs) Under The Ministry of Religious Affairs by Subdistrict in Teluk Wondama Regency, 2019/2020 and 2020/2021</i> .....	75
4.1.7	Jumlah Sekolah, Guru, dan Murid Sekolah Menengah Atas (SMA) di Bawah Kementerian Pendidikan dan Kebudayaan Menurut Kecamatan di Kabupaten Teluk Wondama, 2019/2020 dan 2020/2021 <i>Number of Schools, Teachers, and Pupils in Upper Secondary Schools Under The Ministry of Education and Culture by Subdistrict in Teluk Wondama Regency, 2019/2020 and 2020/2021</i> .....	78
4.1.8	Jumlah Sekolah, Guru, dan Murid Sekolah Menengah Kejuruan (SMK) di Bawah Kementerian Pendidikan dan Kebudayaan Menurut Kecamatan di Kabupaten Teluk Wondama, 2019/2020 dan 2020/2021 <i>Number of Schools, Teachers, and Pupils in Vocational High Schools Under The Ministry of Education and Culture by Subdistrict in Teluk Wondama Regency, 2019/2020 and 2020/2021</i> .....	81
4.1.9	Jumlah Sekolah, Guru, dan Murid Madrasah Aliyah (MA) di Bawah Kementerian Agama Menurut Kecamatan di Kabupaten Teluk Wondama, 2019/2020 dan 2020/2021 <i>Number of Schools, Teachers, and Pupils in Madrasah Aliyah (MA) Under the Ministry of Religious Affairs by Subdistrict in Teluk Wondama Regency, 2019/2020 and 2020/2021</i> .....	84
4.1.10	Jumlah Desa <sup>1</sup> /Kelurahan yang Memiliki Fasilitas Sekolah Menurut Kecamatan dan Tingkat Pendidikan di Kabupaten Teluk Wondama, 2018–2020 <i>Number of Villages<sup>1</sup>/Kelurahan Having Educational Facilities by Subdistrict and Educational Level in Teluk Wondama Regency, 2018–2020</i> .....	87
4.1.11	Angka Partisipasi Murni (APM) dan Angka Partisipasi Kasar (APK) Menurut Jenjang Pendidikan di Kabupaten Teluk Wondama, 2019 dan 2020	

	<i>Net Participation Rates and Gross Participation Rates by Educational Level in Teluk Wondama Regency, 2019 and 2020 .....</i>	92
4.1.12	Persentase Penduduk Berumur 15 Tahun ke Atas yang Melek Huruf Menurut Kelompok Umur di Kabupaten Teluk Wondama, 2019 dan 2020 <i>Percentage of Literate People Aged 15 Years and Over by Age Group in Teluk Wondama Regency, 2019 and 2020.....</i>	93
<b>4.2</b>	<b>KESEHATAN .....</b> <b>HEALTH.....</b>	
4.2.1	Jumlah Desa <sup>1</sup> /Kelurahan Yang Memiliki Sarana Kesehatan Menurut Kecamatan di Kabupaten Teluk Wondama, 2018–2020 <i>Number of Villages<sup>1</sup>/Kelurahan Having Health Facilities by Subdistrict in Teluk Wondama Regency, 2018–2020 .....</i>	94
4.2.2	Jumlah Tenaga Kesehatan Menurut Kecamatan di Kabupaten Teluk Wondama, 2020 <i>Number of Health Human Resources by Subdistrict in Teluk Wondama Regency, 2020 .....</i>	100
4.2.3	Jumlah Rumah Sakit Umum, Rumah Sakit Khusus, Puskesmas, Klinik Pratama, dan Posyandu Menurut Kecamatan di Kabupaten Teluk Wondama, 2019 dan 2020 <i>Number of General Hospital, Specialized Hospital, Public Health Center, Primary Clinic, and Integrated Health Post by Subdistrict in Teluk Wondama Regency, 2019 and 2020 .....</i>	102
<b>4.3</b>	<b>AGAMA DAN SOSIAL LAINNYA</b> <b>RELIGION AND OTHER SOCIAL AFFAIRS</b>	
4.3.1	Jumlah Penduduk Menurut Kecamatan dan Agama yang Dianut di Kabupaten Teluk Wondama, 2020 <i>Population by Subdistrict and Religion in Teluk Wondama Regency, 2020.....</i>	105
4.3.2	Jumlah Tempat Peribadatan Menurut Kecamatan di Kabupaten Teluk Wondama, 2020 <i>Number of Places of Worship by Subdistrict in Teluk Wondama Regency, 2020 .....</i>	106
4.3.3	Jumlah Desa <sup>1</sup> /Kelurahan yang Mengalami Bencana Alam <sup>2</sup> Menurut Kecamatan di Kabupaten Teluk Wondama, 2018–2020	

	<i>Number of Villages<sup>1</sup>/Kelurahan that Had Natural Disaster<sup>2</sup> by Subdistrict in Teluk Wondama Regency, 2018–2020.....</i>	107
<b>4.4</b>	<b>KEMISKINAN</b>	
	<b>POVERTY</b>	
4.4.1	Garis Kemiskinan, Jumlah, dan Persentase Penduduk Miskin di Kabupaten Teluk Wondama, 2013–2020 <i>Poverty Line, Number, and Percentage of Poor People in Teluk Wondama Regency, 2013–2020.....</i>	110
4.4.2	Indeks Kedalaman Kemiskinan dan Indeks Keparahan Kemiskinan di Kabupaten Teluk Wondama, 2013–2020 <i>Poverty Gap Index and Poverty Severity Index in Teluk Wondama Regency, 2013–2020.....</i>	111
<b>5.</b>	<b>PERTANIAN, KEHUTANAN, PETERNAKAN, DAN PERIKANAN/ AGRICULTURE, FORESTRY, LIVESTOCK, AND FISHERY</b>	
<b>5.1</b>	<b>HORTIKULTURA</b>	
	<b>HORTICULTURE</b>	
5.1.1	Luas Panen Tanaman Sayuran Menurut Kecamatan dan Jenis Tanaman di Kabupaten Teluk Wondama (ha), 2019 dan 2020 <i>Harvested Area of Vegetables by Subdistrict and Kind of Plant in Teluk Wondama Regency (ha), 2019 and 2020.....</i>	122
5.1.2	Produksi Tanaman Sayuran Menurut Kecamatan dan Jenis Tanaman di Kabupaten Teluk Wondama (kuintal), 2019 dan 2020 <i>Production of Vegetables by Subdistrict and Kind of Plant in Teluk Wondama Regency (quintal), 2019 and 2020.....</i>	129
5.1.3	Luas Panen Tanaman Sayuran dan Buah-buahan Semusim Menurut Jenis Tanaman di Kabupaten Teluk Wondama (ha), 2017–2020 <i>Harvested Area of Seasonal Vegetables and Fruits by Kind of Plant in Teluk Wondama Regency (ha), 2017–2020.....</i>	136
5.1.4	Produksi Tanaman Sayuran dan Buah-buahan Semusim Menurut Jenis Tanaman di Kabupaten Teluk Wondama (kuintal), 2017–2020 <i>Production of Seasonal Vegetables and Fruits by Kind of Plant in Teluk Wondama Regency (quintal), 2017–2020.....</i>	138
5.1.5	Luas Panen Tanaman Biofarmaka Menurut Kecamatan dan Jenis Tanaman di Kabupaten Teluk Wondama (m <sup>2</sup> ), 2019 dan 2020 <i>Harvested Area of Medicinal Plants by Subdistrict and Kind of Plant in</i>	

	Halaman Page
	140
5.1.6	144
5.1.7	148
5.1.8	149
5.1.9	150
5.1.10	152
5.1.11	154
5.1.12	156
5.1.13	158
5.1.14	

	<i>Production of Annual Fruits and Vegetables by Kind of Plant in Teluk Wondama Regency (quintal), 2017–2020 .....</i>	165
<b>5.2</b>	<b>PERKEBUNAN</b>	
	<b>ESTATE CROPS</b>	
5.2.1	Luas Areal Tanaman Perkebunan Menurut Kecamatan dan Jenis Tanaman di Kabupaten Teluk Wondama (ha), 2019 dan 2020 <i>Planted Area of Estate Crops by Subdistrict and Type of Crops in Teluk Wondama Regency (ha), 2019 and 2020 .....</i>	166
5.2.2	Produksi Perkebunan Menurut Kecamatan dan Jenis Tanaman di Kabupaten Teluk Wondama (ton), 2019 dan 2020 <i>Production of Estate by Subdistrict and Type of Crops in Teluk Wondama Regency (ton), 2019 and 2020.....</i>	168
<b>5.3</b>	<b>PETERNAKAN</b>	
	<b>LIVESTOCK</b>	
5.3.1	Populasi Ternak Menurut Jenis Ternak dan Distrik di Teluk Wondama, 2020 <i>Livestock population by kind of Livestock and District in Teluk Wondama, 2020 .....</i>	170
5.3.2	Populasi Unggas Menurut Jenis Unggas dan Distrik di Teluk Wondama, 2020 <i>Poultry population by kind of Poultry Livestock and District in Teluk Wondama, 2020 .....</i>	172
5.3.3	Jumlah Ternak yang dipotong Menurut Jenis Unggas dan Distrik di Teluk Wondama, 2020 <i>Livestock Slaughtered by kind of Poultry Livestock and District in Teluk Wondama, 2020 .....</i>	173
<b>5.4</b>	<b>PERIKANAN</b>	
	<b>FISHERY</b>	
5.4.1	Jumlah Rumah Tangga Perikanan Tangkap Menurut Distrik dan Subsektor di Teluk Wondama, 2019 dan 2020 <i>Number of Fish Capture Household by District and Subsector in Teluk Wondama, 2019 and 2020.....</i>	176
5.4.2	Produksi Perikanan Tangkap Menurut Kecamatan dan Subsektor di Teluk Wondama (ton), 2019 dan 2020	

	Halaman Page
	<i>Production of Fish Capture by District and Subsector in Teluk Wondama (ton), 2019 and 2020</i> ..... 177
5.4.3	Produksi Perikanan Budidaya Menurut Kecamatan dan Subsektor di Teluk Wondama (ton), 2020 <i>Production of Fish Capture by District and Subsector in Teluk Wondama (ton), 2020</i> ..... 178
5.4.4	Jumlah Perahu/Kapal Menurut Distrik dan Jenis Kapal di Teluk Wondama, 2020 <i>Number of Fishing Boats by District and Tpe of Boat in Teluk Wondama, 2020</i> ..... 180
<b>6.</b>	<b>INDUSTRI, PERTAMBANGAN, DAN ENERGI/ INDUSTRY, MINING, AND ENERGY</b>
6.1	Daya Terpasang, Produksi, dan Distribusi Listrik PT. PLN (Persero) pada Cabang/Ranting PLN Menurut Kecamatan di Kabupaten Teluk Wondama, 2020 <i>Installed Electricity Power, Production, and Distribution of PT. PLN (Persero) at PLN Branch by Subdistrict in Teluk Wondama Regency, 2020</i> ..... 187
6.2	Jumlah Pelanggan Listrik Menurut Kecamatan di Kabupaten Teluk Wondama, 2016–2020 <i>Number of Electricity Customers by Subdistrict in Teluk Wondama Regency, 2016–2020</i> ..... 188
<b>7.</b>	<b>PARIWISATA/TOURISM</b>
	<i>Number of Tourism Objects by Tourism Category in Teluk Wondama Regency, 2020</i> ..... 195
	<i>Number of Tourist by Origin in Teluk Wondama Regency, 2016–2020</i> ..... 196
	<b>2016–2020</b> ..... 196
7.1	Jumlah Rumah Makan/Restoran Menurut Kecamatan di Kabupaten Teluk Wondama, 2017–2020 <i>Number of Restaurants by Subdistrict in Teluk Wondama Regency, 2017–2020</i> ..... 197
7.2	Klasifikasi dan Jumlah Kamar Hotel di Kabupaten Teluk Wondama, 2020 <i>Hotel Classification and Number of Rooms in Teluk Wondama Regency, 2020</i> ..... 198

7.3	Jumlah Homestay Menurut Kecamatan di Kabupaten Teluk Wondama, 2020 <i>Number of Homestay by Subdistrict in Teluk Wondama Regency, 2020</i> .....	199
7.4	Jumlah Obyek Wisata Menurut Kategori Wisata di Kabupaten Teluk Wondama, 2016-2020 <i>Number of Tourism Objects by Tourism Category in Teluk Wondama Regency, 2016-2020</i> .....	200
7.5	Jumlah Kunjungan Wisatawan Menurut Asal di Kabupaten Teluk Wondama, 2016-2020 <i>Number of Tourist by Origin in Teluk Wondama Regency, 2016-2020</i>	201
<b>8.</b>	<b>TRANSPORTASI DAN KOMUNIKASI/ TRANSPORTATION AND COMMUNICATION</b>	
<b>8.1</b>	<b>TRANSPORTASI TRANSPORTATION</b>	
8.1.1	Panjang Jalan <sup>1</sup> Menurut Tingkat Kewenangan Pemerintahan di Kabupaten Teluk Wondama (km), 2018–2020 <i>Length of Roads<sup>1</sup> by Level of Government Authority in Teluk Wondama Regency (km), 2018–2020</i> .....	209
8.1.2	Panjang Jalan Menurut Jenis Permukaan Jalan di Kabupaten Teluk Wondama (km), 2018–2020 <i>Length of Roads by Type of Road Surface in Teluk Wondama Regency (km), 2018–2020</i> .....	210
8.1.3	Panjang Jalan Menurut Kondisi Jalan di Kabupaten Teluk Wondama (km), 2018–2020 <i>Length of Roads by Condition of Roads in Teluk Wondama Regency (km), 2018–2020</i> .....	211
8.1.4	Jumlah Kendaraan Bermotor Menurut Warna Plat dan Jenis Kendaraan di Teluk Wondama, 2020 <i>Number of Motor Vehicles by License Plate and Type of Vehicle in Teluk Wondama, 2020</i> .....	212
<b>8.2</b>	<b>KOMUNIKASI COMMUNICATION</b>	
8.2.1	Jumlah Kantor Pos Pembantu Menurut Kecamatan di Kabupaten Teluk Wondama, 2017–2020	

	<i>Number of Post Offices Subsidiaries by Subdistrict in Teluk Wondama Regency, 2017–2020.....</i>	213
<b>9.</b>	<b>PERBANKAN, KOPERASI, DAN HARGA-HARGA/ BANKING, COOPERATIVE, AND PRICES</b>	
9.1	Jumlah Koperasi Aktif Menurut Kecamatan di Kabupaten Teluk Wondama, 2017–2020 <i>Number of Active Cooperative by Subdistrict in Teluk Wondama Regency, 2017–2020.....</i>	222
9.2	Jumlah Koperasi Menurut Jenis Koperasi dan Kecamatan di Kabupaten Teluk Wondama, 2020 <i>Number of Cooperative by Kind of Cooperative and Subdistrict in Teluk Wondama Regency, 2020.....</i>	223
<b>10.</b>	<b>PENGELUARAN PENDUDUK/POPULATION EXPENDITURE</b>	
10.1	Rata-rata Pengeluaran per Kapita Sebulan Menurut Kelompok Komoditas (rupiah) di Kabupaten Teluk Wondama, 2019 dan 2020 <i>Monthly Average Expenditure per Capita by Commodity Group (rupiahs) in Teluk Wondama Regency, 2019 and 2020.....</i>	230
10.2	Persentase Pengeluaran per Kapita Sebulan Menurut Kelompok Komoditas di Kabupaten Teluk Wondama, 2019 dan 2020 <i>Percentage of Monthly Expenditure per Capita by Commodity Group in Teluk Wondama Regency, 2019 and 2020.....</i>	231
10.3	Persentase Penduduk Menurut Golongan Pengeluaran Per Kapita Sebulan di Kabupaten Teluk Wondama, 2020 <i>Percentage of Population by Per Capita Spending Group a Month in Teluk Wondama Regency, 2020.....</i>	232
<b>11.</b>	<b>PERDAGANGAN/TRADE</b>	
11.1	Jumlah Sarana Perdagangan Menurut Jenisnya di Kabupaten Teluk Wondama, 2017–2020 <i>Number of Trading Facilities by Type of Facility in Teluk Wondama Regency, 2017–2020.....</i>	240
11.2	Jumlah Pedagang Menurut Distrik di Kabupaten Teluk Wondama, 2020 <i>Number of Merchant by District in Kabupaten Teluk Wondama, 2020</i>	241
11.3	Jumlah Perusahaan Menurut badan hukum di Kabupaten Teluk Wondama, 2017–2020	



	<i>Number of Establishment by Type of Business Entity in Teluk Wondama, 2017–2020 .....</i>	242
<b>12.</b>	<b>SISTEM NERACA REGIONAL/SYSTEM OF REGIONAL ACCOUNTS</b>	
12.1.	Produk Domestik Regional Bruto Atas Dasar Harga Berlaku Menurut Lapangan Usaha di Kabupaten Teluk Wondama (miliar rupiah), 2016–2020 <i>Gross Regional Domestic Product at Current Market Prices by Industry in Teluk Wondama Regency (billion rupiahs), 2016–2020.....</i>	254
12.2	Produk Domestik Regional Bruto Atas Dasar Harga Konstan 2010 Menurut Lapangan Usaha di Kabupaten Teluk Wondama (miliar rupiah), 2016–2020 <i>Gross Regional Domestic Product at 2010 Constant Market Prices by Industry in Teluk Wondama Regency (billion rupiahs), 2016–2020 .....</i>	256
12.3	Distribusi Persentase Produk Domestik Regional Bruto Atas Dasar Harga Berlaku Menurut Lapangan Usaha di Kabupaten Teluk Wondama, 2016–2020 <i>Percentage Distribution of Gross Regional Domestic Product at Current Market Prices by Industry in Teluk Wondama Regency, 2016–2020 .....</i>	258
12.4	Laju Pertumbuhan Produk Domestik Regional Bruto Atas Dasar Harga Konstan 2010 Menurut Lapangan Usaha di Kabupaten Teluk Wondama (persen), 2016–2020 <i>Growth Rate of Gross Regional Domestic Product at 2010 Constant Market Prices by Industry in Teluk Wondama Regency (percent), 2016–2020 .....</i>	260
12.5	Produk Domestik Regional Bruto Atas Dasar Harga Berlaku Menurut Jenis Pengeluaran di Kabupaten Teluk Wondama (miliar rupiah), 2016–2020 <i>Gross Regional Domestic Product at Current Market Prices by Type of Expenditure in Teluk Wondama Regency (billion rupiahs), 2016–2020 .</i>	262
12.6	Produk Domestik Regional Bruto Atas Dasar Harga Konstan 2010 Menurut Jenis Pengeluaran di Kabupaten Teluk Wondama (miliar rupiah), 2016–2020 <i>Gross Regional Domestic Product at 2010 Constant Market Prices by Type of Expenditure in Teluk Wondama Regency (billion rupiahs), 2016–2020 .....</i>	263

12.7	Distribusi Persentase Produk Domestik Regional Bruto Atas Dasar Harga Berlaku Menurut Pengeluaran di Teluk Wondama, 2017–2020 <i>Percentage Distribution of Gross Regional Domestic Product at Current Market Prices by Expenditure in Teluk Wondama, 2017–2020</i>	264
12.8	Laju Pertumbuhan Produk Domestik Regional Bruto Menurut Pengeluaran Usaha di Teluk Wondama (persen), 2017–2020 <i>Growth Rate of Gross Regional Domestic Product by Expenditure in Teluk Wondama (percent), 2017–2020</i>	265
<b>13.</b>	<b>PERBANDINGAN ANTAR KABUPATEN/ KOTA/ REGENCY/MUNICIPAL COMPARISON</b>	
	<i>Human Development Index by Regency/Municipality in Papua Barat Province, 2020</i>	271
13.1	Jumlah Penduduk Menurut Kabupaten/Kota di Provinsi Papua Barat (ribu), 2016–2020 <i>Population by Regency/Municipality in Papua Barat Province (thousand), 2016–2020</i>	272
13.2	Laju Pertumbuhan Produk Domestik Regional Bruto Atas Dasar Harga Konstan 2010 Menurut Kabupaten/ Kota di Provinsi Papua Barat (persen), 2016–2020 <i>Rate of Growth of Gross Regional Domestic Products at Constant 2010 Prices by Regency/Municipality in Papua Barat Province (percent), 2016–2020</i>	273
13.3	Jumlah Penduduk Miskin Menurut Kabupaten/ Kota di Provinsi Papua Barat (ribu), 2016–2020 <i>Number of Poor Population by Regency/Municipality in Papua Barat Province (thousand), 2016–2020</i>	274
13.4	Indeks Pembangunan Manusia Menurut Kabupaten/ Kota di Provinsi Papua Barat, 2016–2020 <i>Human Development Index by Regency/Municipality in Papua Barat Province, 2016–2020</i>	275

## DAFTAR GAMBAR/LIST OF FIGURES

		Halaman <i>Page</i>
1.1	Luas Daerah menurut Kecamatan (%), 2020 <i>Area of Subdistrict (%), 2020</i> .....	5
2.1	Jumlah Anggota DPRD Menurut Partai Politik di Kab Teluk Wondama, 2020 <i>Number of Regional House of Representatives's Members</i> ..... 14 <i>by Political Parties in Teluk Wondama Regency, 2020</i> .....	14
2.2	Persentase Pegawai Negeri Sipil Menurut Pendidikan di Kab. Teluk Wondama, 2020 <i>Percentage of Civil Servant by Education Level in Teluk</i> ..... 15 <i>Wondama Regency, 2020</i> .....	15
3.1	Persentase Penduduk Usia 15 Tahun Ke Atas Menurut Jenis Kegiatan (%), 2020 <i>Number of Population 15 Years of Age and Over by Group</i> .....35 <i>Age, Type of Activity, and Sex in Teluk Wondama (%),</i> .....35 <i>2020</i> .....	35
4.1	Angka Partisipasi Murni Menurut Tingkat Pendidikan di Kab. Teluk Wondama, 2019 dan 2020 <i>Net Participation Rates by Educational Level in Teluk</i> .....60 <i>Wondama Regency, 2019 and 2020</i> .....	60
4.2	Angka Partisipasi Kasar Menurut Tingkat Pendidikan di Kab. Teluk Wondama, 2019 dan 2020 <i>Gross Participation Rates by Educational Level in Teluk</i> .....61 <i>Wondama Regency, 2019 and 2020</i> .....	61
5.1	Produksi Tanaman Sayuran Menurut Jenis Tanaman di Kab. Teluk Wondama (kuintal), 2020 <i>Production of Vegetables by Kind of Plant in Teluk</i> ..... 121 <i>Wondama Regency (quintal), 2020</i> .....	121

6.1	Jumlah Pengguna Listrik di Kabupaten Teluk Wondama, 2018-2020 <i>Number of Electricity Customer in Teluk Wondama Regency, ..... 186</i> <i>2018-2020 .....</i>	186
7.1	Jumlah Obyek Wisata Menurut Kategori Wisata di Kabupaten Teluk Wondama, 2020	
7.2	Jumlah Kunjungan Wisatawan Menurut Asal di Kabupaten Teluk Wondama, 2016-2020	
8.1	Jumlah Kendaraan Berdasarkan Jenis Plat di Kabupaten Teluk Wondama, 2020 <i>Number of Motor Vehicles by License Plate in Teluk Wondama Regency, 2020 .....</i>	208
9.1	Luas Daerah menurut Kecamatan (%), 2020 <i>Area of Subdistrict (%), 2020 .....</i>	221
10.1	Persentase Penduduk Menurut Golongan Pengeluaran Per Kapita Sebulan di Kabupaten Teluk Wondama, 2020 <i>Percentage of Population by Per Capita Spending Group a Month in Teluk Wondama Regency, 2020.....</i>	
11.1	Luas Daerah menurut Kecamatan (%), 2020 <i>Area of Subdistrict (%), 2020 .....</i>	239
12.1	Luas Daerah menurut Kecamatan (%), 2020 <i>Area of Subdistrict (%), 2020 .....</i>	253
13.1	Indeks Pembangunan Manusia Menurut Kabupaten/Kota di Provinsi Papua Barat, 2020	

## PENJELASAN UMUM/EXPLANATORY NOTES

Tanda-tanda, satuan-satuan, dan lain-lainnya yang digunakan dalam publikasi ini adalah sebagai berikut:

*Symbols, measurement units, and acronyms which are used in this publication, are as follows:*

### 1. TANDA-TANDA/SYMBOLS

Data tidak tersedia/Data not available .....	: ...
Tidak ada atau nol /Null or zero .....	: -
Data dapat diabaikan/Data negligible .....	: 0
Tanda decimal/Decimal point .....	: ,
Data tidak dapat ditampilkan/Not applicable .....	: NA
Angka estimasi/Estimated figures .....	: e
Angka diperbaiki/Revised figures .....	: r
Angka sementara/Preliminary figures .....	: x
Angka sangat sementara/Very preliminary figures .....	: xx
Angka sangat sangat sementara/Very very preliminary figures .....	: xxx

### 2. SATUAN/UNITS

barel/barrel .....	: 158,99 liter/litres = 1/6,2898 m <sup>3</sup>
hektar (ha)/hectare (ha) .....	: 10 000 m <sup>2</sup>
kilometer (km)/kilometres (km) .....	: 1 000 meter/meters (m)
knot/knot .....	: 1,8523 km/jam (km/hour)
kuintal/quintal .....	: 100 kg
KWh .....	: 1 000 Watt hour
MWh .....	: 1 000 KWh
liter (untuk beras)/litre (for rice) .....	: 0,80 kg
MMSCF .....	: 1/35,3 m <sup>3</sup>
metrik ton (m.ton)/metric ton (m. ton) .....	: 0,98421 long ton = 1 000 kg
ons/ounce .....	: 28,31 gram/grams
ton .....	: 1 000 kg

Satuan lain: buah, dus, butir, helai/lembar, kaleng, batang, pulsa, ton kilometer (ton-km), jam, menit, persen (%).

*Other units: unit, pack, pieces, sheet, tin, pulse, ton-kilometres(ton-km), hour, minute, percent (%).*

Perbedaan angka di belakang koma disebabkan oleh pembulatan angka.  
*The difference in decimal numbers is caused by rounding.*



## DAFTAR SINGKATAN/ LIST OF ABBREVIATIONS

SI	: Stasiun Iklim
SIMPK	: Stasiun Meteorologi Pertanian Khusus
t.t	: Tempat tidur
BCG	: Bacillus Calmette Guerin
DPT	: Difteri, Pertusis, Tetanus
TT	: Tetanus Toxoid
IOT	: Industri Obat Tradisional/ <i>Traditional Medicine Industry</i>
IKOT	: Industri Kecil Obat Tradisional/ <i>Traditional Medicine Small</i>
Alkes	: Alat kesehatan/ <i>Health Kits</i>
PKRT	: Perbekalan Kesehatan Rumah tangga/ <i>Household Health Logistics</i>
Kompl	: Komplemen/ <i>Complement</i>
IRTP	: Industri Pangan Produksi Rumah Tangga/ <i>Foods Home Industry</i>
PBF	: Pedagang Besar Farmasi/ <i>Pharmacy Whole-seller</i>
GFK	: Gudang Farmasi Kab/Kota/Regency/ <i>Municipality Pharmacy Warehouse</i>
RB	: Rumah Bersalin/ <i>Delivery House</i>
Pustu	: Puskesmas pembantu/ <i>Auxiliary Public Health Center</i>
BP	: Balai Pengobatan/ <i>Polyclinic</i>
TPS	: Tempat Pembuangan Sementara / <i>landfill</i>
Jamkesmas	: Jaminan kesehatan masyarakat miskin/ <i>Poor public health insurance</i>
PJKMU	: Program Jaminan Kesehatan Masyarakat Umum
SIUP	: Surat Ijin Usaha Perdagangan/ <i>Trading Permission Letter</i>
TDP	: Tanda Daftar Perusahaan/ <i>Company Registration Identity</i>
API	: Angka Pengenal Importir/ <i>Importer's Identity Number</i>





## Statistik Kunci, 2018–2020

### Key Statistics, 2018–2020

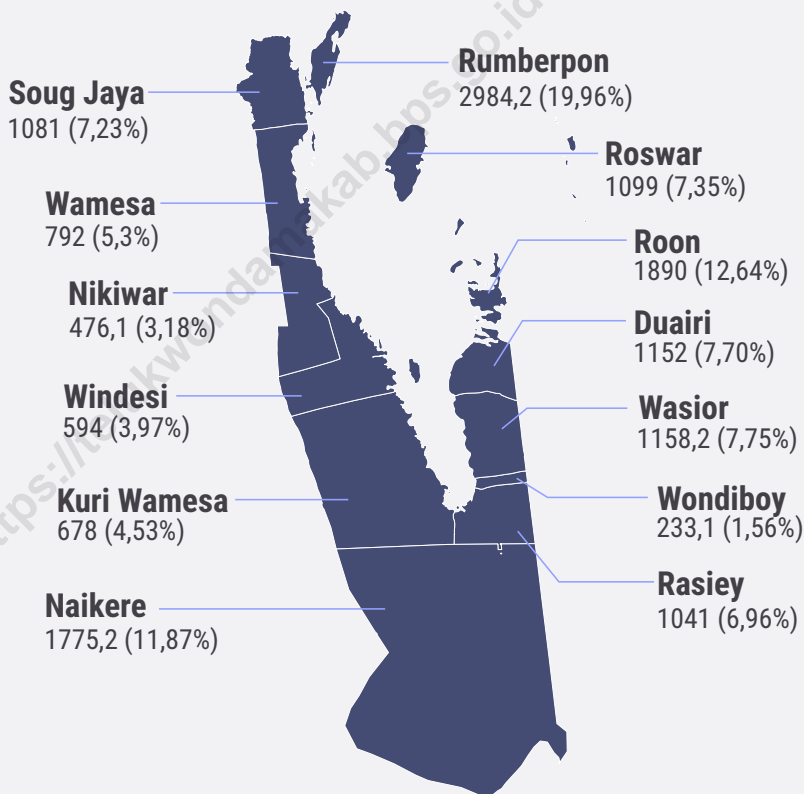
Rincian/Description	Satuan/Unit	2018	2019	2020
(1)	(2)	(3)	(4)	(5)
<b>SOSIAL/SOCIAL</b>				
Penduduk <sup>1</sup> /Population <sup>1</sup>	juta/million			
Laju Pertumbuhan Penduduk <sup>1</sup> /Population Growth <sup>1</sup>	%			
Angka Harapan Hidup <sup>1-e</sup> /Life Expectancy Rate <sup>1</sup>	tahun/years			
Angka Melek Huruf Usia 15+/Literacy Rate Aged 15+	%			
Tingkat Partisipasi Angkatan Kerja -TPAK <sup>2,3</sup> Labour Force Participation Rate-LFPR <sup>2,3</sup>	%			
Tingkat Pengangguran Terbuka-TPT <sup>2</sup> Unemployment Rate-UR <sup>2</sup>	%			
Penduduk Miskin <sup>5</sup> /Poor People <sup>4</sup>	juta/million			
Persentase Penduduk Miskin <sup>4</sup> Percentage of Poor People <sup>4</sup>	%			
Indeks Pembangunan Manusia-IPM <sup>5</sup> Human Development Index <sup>5</sup>	—			
<b>EKONOMI/ECONOMIC</b>				
Produk Domestik Regional Bruto (PDRB) Harga Berlaku <sup>6</sup> Gross Regional Domestic Bruto (GRDP) at Current Price <sup>6</sup>	triliun rupiah trillion rupiahs			
Laju Pertumbuhan Ekonomi <sup>8</sup> /Economic Growth <sup>7</sup>	%			
PDRB Per Kapita Harga Berlaku <sup>6,8</sup> Per Capita of GRDP at Current Price <sup>6,8</sup>	juta rupiah million rupiahs			

- Catatan/Notes: <sup>1</sup> Hasil proyeksi penduduk Indonesia 2010–2035 (pertengahan tahun/Juni)/The result of Indonesia population prjection 2010–2035 (mid year/June)
- <sup>2</sup> Kondisi Agustus/Condition at August
- <sup>3</sup> Menggunakan penimbang hasil proyeksi penduduk tahun 2010–2035/Weighted by the 2010–2035 population projection
- <sup>4</sup> Kondisi Maret/Condition at March
- <sup>5</sup> Sejak tahun 2010, IPM dihitung dengan metode baru. Komponen IPM metode baru adalah angka harapan hidup saat lahir, harapan lama sekolah, rata-rata lama sekolah, dan pengeluaran per kapita/Since 2010, HDI was calculated using new method. New HDI component are life expectancy at birth, expected years of schooling, means years of schooling, and expenditure per capita
- <sup>6</sup> Mulai tahun 2010 mengadopsi System of National Account 2008 (SNA 2008)/Since 2010 is in line with System of National Account 2008 (SNA 2008)
- <sup>7</sup> Menggunakan tahun dasar 2010 (2010=100)/Using 2010 base year (2010=100)
- <sup>8</sup> Menggunakan proyeksi penduduk berdasarkan hasil SP2010/Using population projection based on SP2010



### Luas Wilayah

14.953,8 km<sup>2</sup>





**PENJELASAN TEKNIS**

1. Kabupaten Teluk Wondama terletak pada  $0^{\circ},15''$  hingga  $3^{\circ},25''$  Lintang Selatan dan  $132^{\circ},35''$  hingga  $134^{\circ},45''$  Bujur Timur.
2. Kabupaten Teluk Wondama terdiri dari 13 distrik, 75 kampung, dan 1 kelurahan dengan luas wilayah 14.953,8 Km<sup>2</sup>
3. Berdasarkan posisi geografisnya Kabupaten Teluk Wondama memiliki batas - batas yaitu sebelah utara : Distrik Ransiki Kabupaten Manokwari dan Teluk Cendrawasih, sebelah selatan : Distrik Yaur Kabupaten Nabire, sebelah barat : Distrik Kuri dan Distrik Idoor Kabupaten Teluk Bintuni, sebelah timur : Distrik Yaur Kabupaten Nabire dan Teluk Cendrawasih.

**TECHNICAL NOTES**

1. *Teluk Wondama Regency is located in the line connecting the points of  $0^{\circ},15''$  until  $3^{\circ},25''$  South Latitude and between  $132^{\circ},35''$  until  $134^{\circ},45''$  East Longitude .*
2. *Teluk Wondama Regency consist of 13 districts, 75 villages, and 1 sub-district.*
3. *In terms of geographic position, Teluk Wondama Regency has boundaries as follows, north side : Ransiki District, Manokwari Regency and Cendrawasih Gulf, south side : Yaur District, Nabire Regency, west side : Kuri District and Idoor District, Teluk Bintuni Regency, East Side : Yaur District, Nabire Regency and Cendrawasih Gulf*

**ULASAN**

Teluk Wondama merupakan salah satu kabupaten yang berada di Provinsi Papua Barat. Teluk Wondama memiliki batas - batas yaitu sebelah utara : Distrik Ransiki Kabupaten Manokwari dan Teluk Cendrawasih, sebelah selatan : Distrik Yaur Kabupaten Nabire, sebelah barat : Distrik Kuri dan Distrik Idoor Kabupaten Teluk Bintuni, sebelah timur : Distrik Yaur Kabupaten Nabire dan Teluk Cendrawasih.

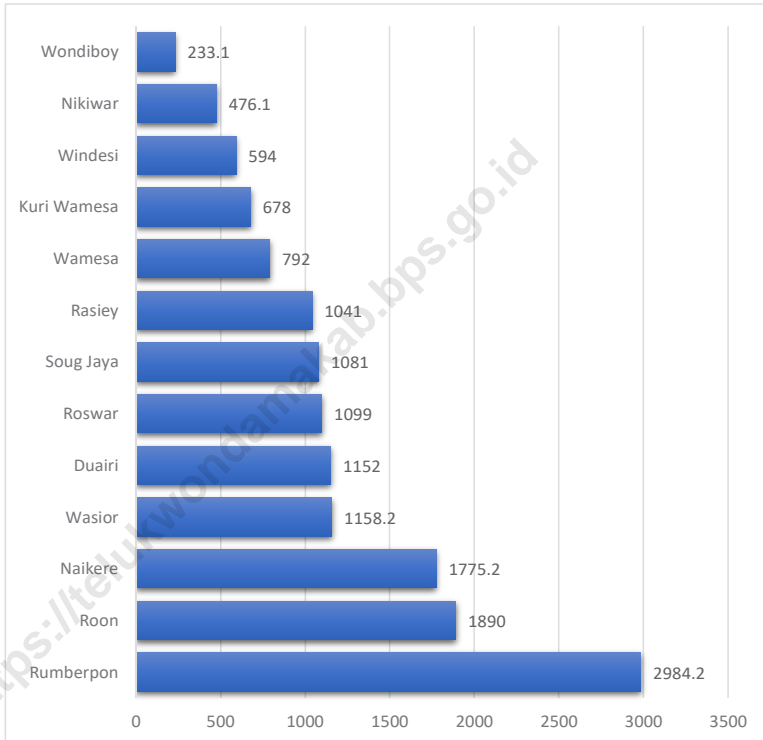
Kabupaten Teluk Wondama terdiri dari 13 distrik, 75 kampung dan 1 kelurahan. Secara keseluruhan, Kabupaten Teluk Wondama memiliki luas wilayah seluas 14.953,8 km<sup>2</sup>.

**DESCRIPTION**

*Teluk Wondama is a regency that located in Papua Barat Province. Teluk Wondama has boundaries as follows, north side : Ransiki District, Manokwari Regency and Cendrawasih Gulf, south side : Yaur District, Nabire Regency, west side : Kuri District and Idoor District, Teluk Bintuni Regency, East Side : Yaur District, Nabire Regency and Cendrawasih Gulf.*

*Teluk Wondama Regency consist of 13 districts, 75 villages, and 1 sub-district. Teluk Wondama has area total 14.953,8 km<sup>2</sup>.*

**Gambar 1.1** Luas Daerah menurut Kecamatan (%), 2020  
**Figures 1.1** Area of Subdistrict (%), 2020



Sumber/Source : BPS Kabupaten Teluk Wondama/BPS — Statistics of Teluk Wondama Regency

## 1.1 KEADAAN GEOGRAFI GEOGRAPHY CONDITION

**Tabel** 1.1.1 **Luas Daerah dan Jumlah Pulau Menurut Kecamatan di Kabupaten Teluk Wondama, 2020**  
**Table** 1.1.1 **Total Area and Number of Islands by Subdistrict in Teluk Wondama Regency, 2020**

Kecamatan <i>Subdistrict</i>	Ibukota Kecamatan <i>Capital of Subdistrict</i>	Luas <i>Total Area</i> (km <sup>2</sup> /sq.km)
(1)	(2)	(3)
Naikere	Wosimo	1 775,20
Wondiboy	Wondiboi	233,10
Rasiey	Isei	1 041,00
Kuri Wamesa	Ambumi	678,00
Wasior	Wasior I	1 158,20
Duairi	Aisandami	1 152,00
Roon	Yende	1 890,00
Windesi	Windesi	594,00
Nikiwar	Werabur	476,10
Wamesa	Sabubar	792,00
Roswar	Waprak	1 099,00
Rumberpon	Yembekiri I	2 984,20
Soug Jaya	Kaprus	1 081,00
<b>Teluk Wondama</b>		<b>14 953,80</b>



Lanjutan Tabel/*Continued Table* 1.1.1

<b>Kecamatan Subdistrict</b>	<b>Persentase terhadap Luas Teluk Wondama Percentage to Teluk Wondama Area</b>	<b>Jumlah Pulau Number of Islands</b>
(1)	(4)	(5)
Naikere	11,87	...
Wondiboy	1,56	...
Rasiey	6,96	...
Kuri Wamesa	4,53	...
Wasior	7,75	...
Duairi	7,70	...
Roon	12,64	...
Windesi	3,97	...
Nikiwar	3,18	...
Wamesa	5,30	...
Roswar	7,35	...
Rumberpon	19,96	...
Soug Jaya	7,23	...
<b>Teluk Wondama</b>	<b>100,00</b>	<b>...</b>

Catatan/*Note*: -Sumber/*Source*: BPS Kabupaten Teluk Wondama/BPS — Statistics of Teluk Wondama Regency

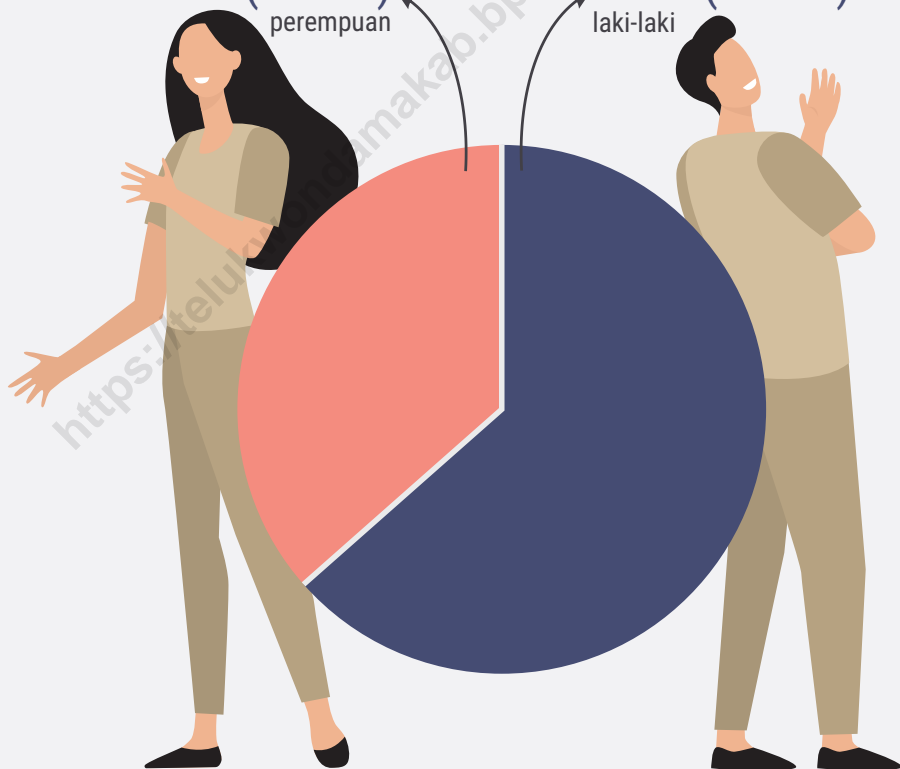


## Jumlah Pegawai Negeri Sipil di Kab. Teluk Wondama

**2447**  
orang

**898** (36.7%)  
perempuan

**1549** (63.3%)  
laki-laki





**PENJELASAN TEKNIS****TECHNICAL NOTES**

1. Secara administrasi, Kabupaten Teluk Wondama terbentuk berdasarkan Undang - Undang No. 26 Tahun 2002. Pada awalnya, Kabupaten Teluk Wondama terdiri dari 2 distrik yaitu Distrik Wasior dan Distrik Windesi. Dua distrik tersebut telah berkembang menjadi 13 distrik dengan 1 kelurahan dan 75 kampung.
  2. Hingga tahun 2019, Kabupaten Teluk Wondama telah terbagi menjadi 13 distrik, 1 kelurahan, dan 75 kampung yaitu Distrik Naikere, Distrik Wondiboy, Distrik Rasiey, Distrik Kuri Wamesa, Distrik Wasior, Distrik Teluk Duairi, Distrik Roon, Distrik Windesi, Distrik Nikiwar, Distrik Wamesa, Distrik Roswar, Distrik Rumberpon, dan Distrik Soug Jaya.
  3. Kabupaten Teluk Wondama terdiri dari 13 distrik yang mencakup 76 kampung, diantaranya adalah : 6 kampung di Distrik Naikere, 4 kampung di Distrik Wondiboy, 9 kampung di Distrik Rasiey, 6 kampung di Distrik Kuri Wamesa, 9 kampung dan 1 kelurahan di Distrik Wasior, 4 kampung di Distrik Teluk Duairi, 7 kampung di Distrik Roon, 5 kampung di Distrik Windesi, 5 kampung di Distrik Nikiwar, 4 kampung di Distrik Wamesa, 4 kampung di Distrik Roswar, 7 kampung di Distrik
1. *Administratively, Teluk Wondama Regency is formed on the basic of Act No. 26 Of 2002. At first, Teluk Wondama Regency consist of two districts, that is Wasior district and Windesi district. Wasior district and Windesi district became 13 districts with 1 sub-district and 75 villages.*
  2. *In the year 2019, Teluk Wondama regency consist of 13 districts, 1 sub-district, and 75 villages, namely Naikere District, Wondiboy District, Rasiey District, Kuri Wamesa District, Wasior District, Teluk Duairi District, Roon District, Windesi district, Nikiwar District, Wamesa District, Roswar District, Rumberpon District, and Soug Jaya District.*
  3. *Teluk Wondama Regency consist of 13 districts includes 76 villages, which : Naikere District covers 6 villages, Wondiboy District covers 4 villages, Rasiey District covers 9 villages, Kuri Wamesa District covers 6 villages, Wasior District covers 9 villages with 1 sub-district, Teluk Duairi District covers 4 villages, Roon District covers 7 villages, Windesi District covers 5 villages, Nikiwar District covers 5 villages, Wamesa District covers 4 villages, Roswar District covers 4 villages, Rumberpon District 7*

Rumberpon, 5 kampung di Distrik Soug Jaya.

*villages, Soug Jaya District covers 5 villages.*

<https://telukwondamakab.bps.go.id>

**ULASAN**

Kabupaten Teluk Wondama sebelumnya merupakan bagian dari Kabupaten Manokwari. Kemudian, melalui Undang - Undang No.26 Tahun 2002, Teluk Wondama dimekarkan menjadi sebuah kabupaten yang otonom. Sejak berdirinya, Kabupaten Teluk Wondama telah terjadi perkembangan yang cukup signifikan dalam bidang pemerintahan, dimana pada awalnya terdiri dari 7 (tujuh) distrik. Pada tahun 2009 dimekarkan menjadi 13 distrik.

Jumlah wakil Pegawai Negeri Sipil di Kabupaten Teluk Wondama adalah 2447 dengan rincian laki-laki 1549 dan perempuan adalah 898.

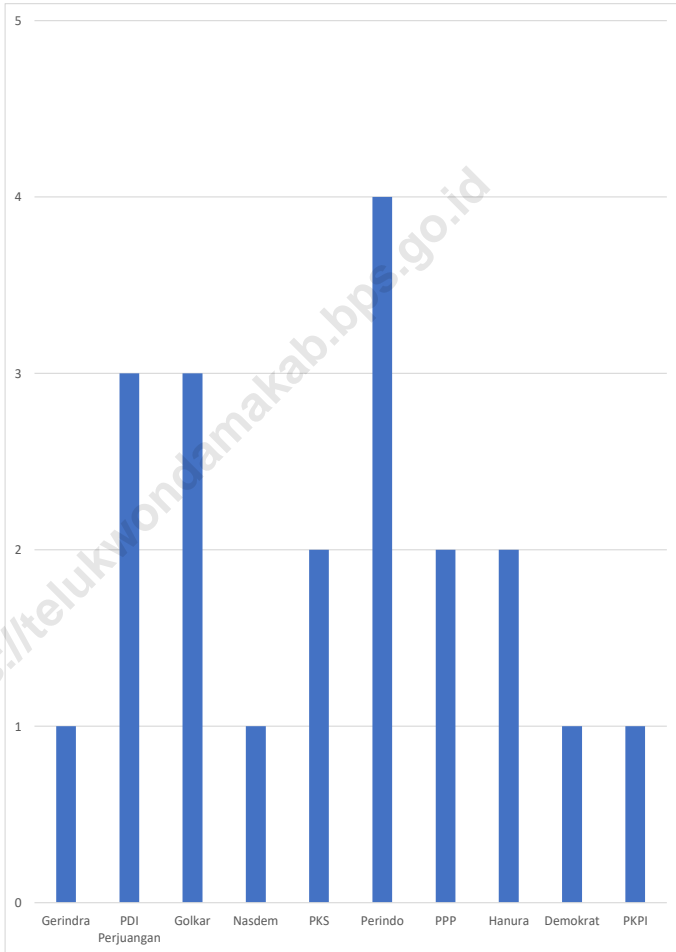
**DESCRIPTION**

*Teluk Wondama was previously a part of the Manokwari regency. Through Law 26/2002 it was broaden into an autonomous regency. Since the establishment, Teluk Wondama's governmental system has occurred a significant developments. Teluk Wondama formerly consists of 7 districts. In 2001 it was broaden into 13 districts.*

*Teluk Wondama has 2447 civil sevant, comprising 1549 men and 898 women.*

**Gambar** 2.1  
**Figures**

**Jumlah Anggota DPRD Menurut Partai Politik di Kab  
Teluk Wondama, 2020**  
*Number of Regional House of Representatives's Members  
by Political Parties in Teluk Wondama Regency, 2020*

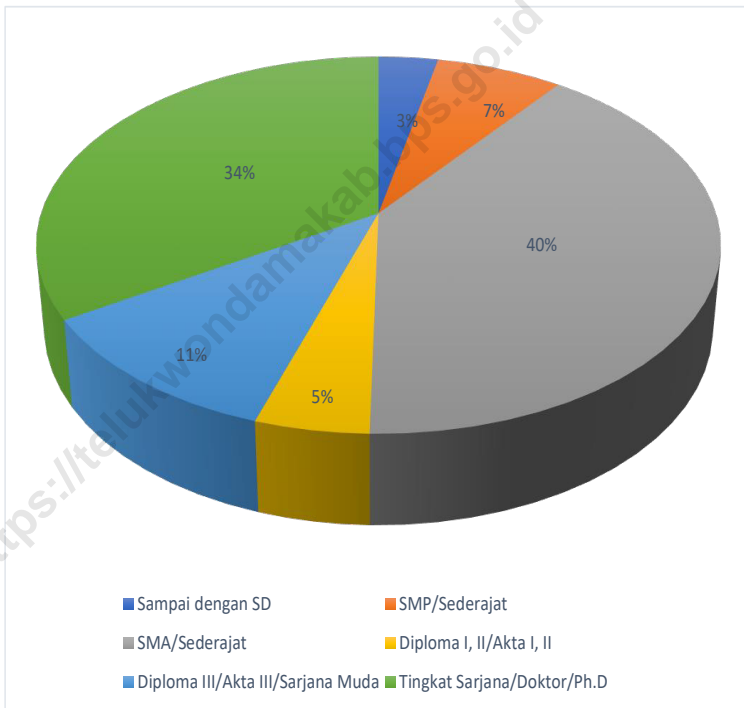


Sumber/Source : DPRD Kab. Teluk Wondama



**Gambar** 2.2  
**Figures**

**Persentase Pegawai Negeri Sipil Menurut Pendidikan di Kab. Teluk Wondama, 2020**  
*Percentage of Civil Servant by Education Level in Teluk Wondama Regency, 2020*



Sumber/Source : DPRD Kab. Teluk Wondama

## 2.1 WILAYAH ADMINISTRATIF ADMINISTRATIVE AREA

**Tabel** 2.1.1 **Jumlah Desa<sup>1</sup>/Kelurahan Menurut Kecamatan di Kabupaten Teluk Wondama, 2016–2020**  
**Table** 2.1.1 **Number of Villages<sup>1</sup>/Kelurahan by Subdistrict in Teluk Wondama Regency, 2016–2020**

Kecamatan Subdistrict	2016	2017	2018	2019	2020
(1)	(2)	(3)	(4)	(5)	(6)
Naikere	6	6	6	6	6
Wondiboy	4	4	4	4	4
Rasiey	9	9	9	9	9
Kuri Wamesa	6	6	6	6	6
Wasior	10	10	10	10	10
Duairi	4	4	4	4	4
Roon	7	7	7	7	7
Windesi	5	5	5	5	5
Nikiwar	5	5	5	5	5
Wamesa	4	4	4	4	4
Roswar	4	4	4	4	4
Rumberpon	7	7	7	7	7
Soung Jaya	5	5	5	5	5
<b>Teluk Wondama</b>	<b>76</b>	<b>76</b>	<b>76</b>	<b>76</b>	<b>76</b>

Catatan/Note: <sup>1</sup>Termasuk Unit Permukiman Transmigrasi (UPT)/Include Transmigration Settlement Unit  
Sumber/Source: Peraturan Kepala Badan Pusat Statistik Nomor 1 Tahun 2020 Tanggal 5 Februari 2020 tentang Perubahan Atas Peraturan Kepala Badan Pusat Statistik Nomor 3 Tahun 2019 tentang Kode dan Nama Wilayah Kerja Statistik Tahun 2019/Chief Statistician Regulation Number 1/2020, February 5 2020, as a revision of Chief Statistician Regulation Number 3 of 2019 on Code and Name of Regional Level of Data Collection.

## 2.2 DEWAN PERWAKILAN RAKYAT DAERAH REGIONAL HOUSE OF REPRESENTATIVE

**Tabel 2.2.1** Jumlah Anggota Dewan Perwakilan Rakyat Daerah Menurut Partai Politik dan Jenis Kelamin di Kabupaten Teluk Wondama, 2020  
*Number of Regional House of Representatives's Members by Political Parties and Sex in Teluk Wondama Regency 2020*

Partai Politik <i>Political Parties</i>	Laki-laki <i>Male</i>	Perempuan <i>Female</i>	Jumlah <i>Total</i>
(1)	(2)	(3)	(4)
Gerindra	1	-	1
PDI Perjuangan	3	-	3
Golkar	3	-	3
Nasdem	1	-	1
PKS	2	-	2
Perindo	3	1	4
PPP	2	-	2
Hanura	1	1	2
Demokrat	1	-	1
PKPI	1	-	1
<b>Teluk Wondama</b>	<b>18</b>	<b>2</b>	<b>20</b>

Catatan/Note: ...

Sumber/Source: DPRD Kab. Teluk Wondama

## 2.3 SUMBER DAYA MANUSIA HUMAN RESOURCES

**Tabel** 2.3.1 **Jumlah Pegawai Negeri Sipil Menurut Jabatan dan Jenis Kelamin di Kabupaten Teluk Wondama, Desember 2019 dan Desember 2020**  
*Number of Civil Servants by Occupation and Sex in Teluk Wondama Regency, December 2019 dan December 2020*

Jabatan <i>Occupation</i>	2019		Jumlah <i>Total</i>
	Laki-laki <i>Male</i>	Perempuan <i>Female</i>	
(1)	(2)	(3)	(4)
<b>Fungsional Tertentu</b> <i>Specific Functional</i>	...	...	...
<b>Fungsional Umum</b> <i>Staf General Functional</i>	...	...	...
<b>Struktural/Structural</b>	430	101	535
Eselon V/5th Echelon	–	–	–
Eselon IV/4th Echelon	301	75	376
Eselon III/3rd Echelon	101	26	127
Eselon II/2nd Echelon	28	4	32
Eselon I/1st Echelon	–	–	–
<b>Jumlah/Total</b>	<b>1 606</b>	<b>916</b>	<b>2 522</b>

Lanjutan Tabel/*Continued Table 2.3.1*

Jabatan <i>Occupation</i>	2020		Jumlah <i>Total</i>
	Laki-laki <i>Male</i>	Perempuan <i>Female</i>	
(1)	(5)	(6)	(7)
<b>Fungsional Tertentu</b> <i>Specific Functional</i>	...	...	...
<b>Fungsional Umum</b> <i>Staf General Functional</i>	...	...	...
<b>Struktural/Structural</b>	492	43	535
Eselon V/5th Echelon	–	–	–
Eselon IV/4th Echelon	350	26	376
Eselon III/3rd Echelon	113	14	127
Eselon II/2nd Echelon	29	3	32
Eselon I/1st Echelon	–	–	–
<b>Jumlah/Total</b>	<b>1 549</b>	<b>898</b>	<b>2 447</b>

Catatan/*Note*: ...Sumber/*Source*: Badan Kepegawaian Daerah Kab. Teluk Wondama

**Tabel**  
**Table** 2.3.2

**Jumlah Pegawai Negeri Sipil Menurut Tingkat Pendidikan dan Jenis Kelamin di Kabupaten Teluk Wondama, Desember 2019 dan Desember 2020**  
**Number of Civil Servants by Educational Level and Sex in Teluk Wondama Regency, Desember 2019 dan Desember 2020**

Tingkat Pendidikan <i>Educational Level</i>	2019		
	Laki-laki <i>Male</i>	Perempuan <i>Female</i>	Jumlah <i>Total</i>
(1)	(2)	(3)	(4)
Sampai dengan SD <i>Up to Primary School</i>	76	10	86
SMP/Sederajat <i>General Vocational Junior High School</i>	118	30	148
SMA/Sederajat <i>General/Vocational Senior High School</i>	658	329	987
Diploma I, II/Akta I, II <i>Diploma I, II/Akta I, II</i>	28	14	42
Diploma III/Akta III/Sarjana Muda <i>Diploma III/Akta III/Bachelor</i>	126	171	297
Tingkat Sarjana/Doktor/Ph.D <i>University Graduates</i>	600	362	962
<b>Jumlah/Total</b>	<b>1 606</b>	<b>916</b>	<b>2 522</b>

Lanjutan Tabel/Continued Table 2.3.2

Tingkat Pendidikan <i>Educational Level</i>	2020		
	Laki-laki <i>Male</i>	Perempuan <i>Female</i>	Jumlah <i>Total</i>
(1)	(5)	(6)	(7)
Sampai dengan SD <i>Up to Primary School</i>	52	29	81
SMP/Sederajat <i>General Vocational Junior High School</i>	102	70	172
SMA/Sederajat <i>General/Vocational Senior High School</i>	569	410	979
Diploma I, II/Akta I, II <i>Diploma I, II/Akta I, II</i>	82	31	113
Diploma III/Akta III/Sarjana Muda <i>Diploma III/Akta III/Bachelor</i>	142	130	272
Tingkat Sarjana/Doktor/Ph.D <i>University Graduates</i>	602	228	830
<b>Jumlah/Total</b>	<b>1 549</b>	<b>898</b>	<b>2 447</b>

Catatan/Note: ...

Sumber/Source: Badan Kepegawaian Daerah Kab. Teluk Wondama

**Tabel**  
**Table** 2.3.3

**Jumlah Pegawai Negeri Sipil Menurut Tingkat  
Kepangkatan dan Jenis Kelamin di Kabupaten Teluk  
Wondama, Desember 2019 dan Desember 2020**  
*Number of Civil Servants by Hierarchy and Sex in Teluk  
Wondama Regency, Desember 2019 dan Desember  
2020*

Pangkat/Golongan/Ruang Hierarchy	2019		
	Laki-laki Male	Perempuan Female	Jumlah Total
(1)	(2)	(3)	(4)
1. I/A (Juru Muda)	47	8	55
2. I/B (Juru Muda Tingkat I)	19	1	20
3. I/C (Juru)	84	18	102
4. I/D (Juru Tingkat I)	43	9	52
<b>Golongan I/Range I</b>	193	36	229
5. II/A (Pengatur Muda)	179	110	289
6. II/B (Pengatur Muda Tingkat I)	216	86	302
7. II/C (Pengatur)	193	112	305
8. II/D (Pengatur Tingkat I)	103	58	161
<b>Golongan II/Range II</b>	691	366	1 057
9. III/A (Penata Muda)	166	96	262
10. III/B (Penata Muda Tingkat I)	144	141	285
11. III/C (Penata)	182	155	337
12. III/D (Penata Tingkat I)	142	81	223
<b>Golongan III/Range III</b>	634	473	1 107
13. IV/A (Pembina)	55	32	87
14. IV/B (Pembina Tingkat I)	19	6	25
15. IV/C (Pembina Utama Muda)	13	3	16
16. IV/D (Pembina Utama Madya)	1	–	1
17. IV/E (Pembina Utama)	–	–	–
<b>Golongan IV/Range IV</b>	88	41	129
<b>Jumlah/Total</b>	<b>1 606</b>	<b>916</b>	<b>2 522</b>



Lanjutan Tabel/*Continued Table 2.3.3*

Pangkat/Golongan/Ruang <i>Hierarchy</i>	2020		
	Laki-laki <i>Male</i>	Perempuan <i>Female</i>	Jumlah <i>Total</i>
(1)	(5)	(6)	(7)
1. I/A (Juru Muda)	49	3	52
2. I/B (Juru Muda Tingkat I)	14	5	19
3. I/C (Juru)	82	5	87
4. I/D (Juru Tingkat I)	48	9	57
<b>Golongan I/Range I</b>	193	22	215
5. II/A (Pengatur Muda)	181	96	277
6. II/B (Pengatur Muda Tingkat I)	199	97	296
7. II/C (Pengatur)	161	137	298
8. II/D (Pengatur Tingkat I)	130	19	149
<b>Golongan II/Range II</b>	671	349	1 020
9. III/A (Penata Muda)	126	120	246
10. III/B (Penata Muda Tingkat I)	153	135	288
11. III/C (Penata)	187	151	338
12. III/D (Penata Tingkat I)	125	91	216
<b>Golongan III/Range III</b>	591	497	1 088
13. IV/A (Pembina)	61	24	85
14. IV/B (Pembina Tingkat I)	19	5	24
15. IV/C (Pembina Utama Muda)	13	1	14
16. IV/D (Pembina Utama Madya)	1	–	1
17. IV/E (Pembina Utama)	–	–	–
<b>Golongan IV/Range IV</b>	94	30	124
<b>Jumlah/Total</b>	<b>1 549</b>	<b>898</b>	<b>2 447</b>

Catatan/Note: Data APBD

Sumber/Source: Survei Statistik Keuangan Daerah / *Financial Statistics of Provincial Government*

## 2.4 KEUANGAN PEMERINTAH GOVERNMENT FINANCE

**Tabel 2.4.1** Realisasi Pendapatan Pemerintah Kabupaten Teluk Wondama Menurut Jenis Pendapatan (ribu rupiah), 2017–2020  
*Actual Teluk Wondama Regency Government Revenues by Kind of Revenues (thousand rupiahs), 2017–2020*

Jenis Pendapatan/Kind of Revenues	2017	2018
(1)	(2)	(3)
<b>1. Pendapatan Asli Daerah (PAD)/Regional Revenue</b>	<b>6 977 658.44</b>	<b>12 183 560.21</b>
1.1 Pajak Daerah/Regional Tax	3 432 657.57	4 006 947.40
1.2 Retribusi Daerah/Regional Retribution	610 357.28	3 498 411.87
1.3 Hasil Perusahaan Milik Daerah dan Pengelolaan Kekayaan Daerah yang Dipisahkan/Regional-Owned Company Revenue and Separated Management of Regional Wealth	0.00	883 302.09
1.4 Lain-lain PAD yang Sah/Other Regional Revenue	2 934 643.58	3 794 989.85
<b>2. Dana Perimbangan/Balance Funds</b>	<b>538 703 763.88</b>	<b>638 363 763.75</b>
2.1 Bagi Hasil Pajak/Tax Sharing Revenue	10 041 489.25	10 861 352.05
2.2 Bagi Hasil Bukan Pajak/Sumber Daya Alam/Non-Tax Sharing Revenue/Natural Resources	36 962 773.19	50 118 460.38
2.3 Dana Alokasi Umum/General Allocation Fund	432 102 010.65	444 837 467.00
2.4 Dana Alokasi Khusus/Special Allocation Fund	59 597 490.78	132 546 484.31
<b>3. Lain-lain Pendapatan yang Sah/Other Revenue</b>	<b>216 154 827.32</b>	<b>202 316 843.13</b>
3.1 Pendapatan Hibah/Grant	501 685.00	0.00
3.2 Dana Darurat/Emergency Fund	0.00	0.00
3.3 Dana Bagi Hasil Pajak dari Provinsi dan Pemerintah Daerah Lainnya/Tax Sharing Revenue from Provincial and Other Regional Governments	6 293 142.49	0.00
3.4 Dana Penyesuaian dan Otonomi Daerah/Regional Adjustment and Autonomy Fund	130 475 668.98	122 925 060.00
3.5 Bantuan Keuangan dari Provinsi atau Pemerintah Daerah Lainnya/Financial Assistance from Provincial or Other Regional Governments	0.00	12 199 511.21
3.6 Lainnya/Others	78 884 330.85	67 192 271.92
<b>Jumlah/Total</b>	<b>761 836 249.64</b>	<b>852 864 167.19</b>

Lanjutan Tabel/Continued Table 2.4.1

Jenis Pendapatan/Kind of Revenues	2019	2020
(1)	(4)	(5)
<b>1. Pendapatan Asli Daerah (PAD)/Regional Revenue</b>	<b>20 109 232.96</b>	...
1.1 Pajak Daerah/Regional Tax	5 277 321.37	...
1.2 Retribusi Daerah/Regional Retribution	6 498 803.65	...
1.3 Hasil Perusahaan Milik Daerah dan Pengelolaan Kekayaan Daerah yang Dipisahkan/Regional-Owned Company Revenue and Separated Management of Regional Wealth	1 555 110.21	...
1.4 Lain-lain PAD yang Sah/Other Regional Revenue	6 777 997.72	...
<b>2. Dana Perimbangan/Balance Funds</b>	<b>671 764 478 .83</b>	...
2.1 Bagi Hasil Pajak/Tax Sharing Revenue	10 002 646.81	...
2.2 Bagi Hasil Bukan Pajak/Sumber Daya Alam/Non-Tax Sharing Revenue/Natural Resources	47 205 762.57	...
2.3 Dana Alokasi Umum/General Allocation Fund	459 662 884.33	...
2.4 Dana Alokasi Khusus/Special Allocation Fund	154 893 185.11	...
<b>3. Lain-lain Pendapatan yang Sah/Other Revenue</b>	<b>269 303 311.73</b>	...
3.1 Pendapatan Hibah/Grant	0.00	...
3.2 Dana Darurat/Emergency Fund	0.00	...
3.3 Dana Bagi Hasil Pajak dari Provinsi dan Pemerintah Daerah Lainnya/Tax Sharing Revenue from Provincial and Other Regional Governments	0.00	...
3.4 Dana Penyesuaian dan Otonomi Daerah/Regional Adjustment and Autonomy Fund	127 769 792.00	...
3.5 Bantuan Keuangan dari Provinsi atau Pemerintah Daerah Lainnya/Financial Assistance from Provincial or Other Regional Governments	70 186 940.55	...
3.6 Lainnya/Others	71 346 579.18	...
<b>Jumlah/Total</b>	<b>961 177 023.52</b>	...

Catatan/Note: Data APBD

Sumber/Source: Survei Statistik Keuangan Daerah / Financial Statistics of Provincial Government

**Tabel**  
**Table** 2.4.2

**Realisasi Belanja Pemerintah Kabupaten Teluk Wondama  
Menurut Jenis Belanja (ribu rupiah), 2017–2020  
Actual Teluk Wondama Regency Government Expenditures  
by Kind of Expenditures (thousand rupiahs), 2017–2020**

Jenis Pendapatan Kind of Revenues	2017	2018
(1)	(2)	(3)
<b>1. Belanja Tidak Langsung/Indirect Expenditures</b>	<b>298 109 891.78</b>	<b>...</b>
1.1 Belanja Pegawai/Personnel Expenditures	156 320 131.17	...
1.2 Belanja Bunga/Interest Expenditures	0.00	0.00
1.3 Belanja Subsidi/Subsidies Expenditures	11 068 752.00	8 823 544.00
1.4 Belanja Hibah/Grant Expenditures	14 776 846.50	9 277 829.00
1.5 Belanja Bantuan Sosial/Social Aid Expenditures	9 110 875.00	6 470 800.00
1.6 Belanja Bagi Hasil/Sharing Fund Expenditure	0.00	0.00
1.7 Belanja Bantuan Keuangan/Financial Aids Expenditures	106 075 632.211	0.00
1.8 Belanja Tidak Terduga/Unpredicted Expenditures	757 654.90	221 600.00
<b>2. Belanja Langsung/Direct Expenditures</b>	<b>492 265 195.66</b>	<b>...</b>
2.1 Belanja Pegawai/Personnel Expenditures	21 367 843.46	...
2.2 Belanja Barang dan Jasa/Goods and Services Expenditures	305 061 232.58	318 431 934.66
2.3 Belanja Modal/Capital Expenditure	165 836 119.61	209 907 488.79
<b>Jumlah/Total</b>	<b>790 375 087.45</b>	<b>728 745 186.32</b>

Lanjutan Tabel/*Continued Table 2.4.2*


Jenis Pendapatan <i>Kind of Revenues</i>	2019	2020
(1)	(4)	(5)
<b>1. Belanja Tidak Langsung/<i>Indirect Expenditures</i></b>	...	...
1.1 Belanja Pegawai/ <i>Personnel Expenditures</i>	...	...
1.2 Belanja Bunga/ <i>Interest Expenditures</i>	0.00	...
1.3 Belanja Subsidi/ <i>Subsidies Expenditures</i>	12 524 452.40	...
1.4 Belanja Hibah/ <i>Grant Expenditures</i>	28 600 428.67	...
1.5 Belanja Bantuan Sosial/ <i>Social Aid Expenditures</i>	14 571 811.50	...
1.6 Belanja Bagi Hasil/ <i>Sharing Fund Expenditure</i>	0.00	...
1.7 Belanja Bantuan Keuangan/ <i>Financial Aids Expenditures</i>	0.00	...
1.8 Belanja Tidak Terduga/ <i>Unpredicted Expenditures</i>	1 519 154.84	...
<b>2. Belanja Langsung/<i>Direct Expenditures</i></b>	...	...
2.1 Belanja Pegawai/ <i>Personnel Expenditures</i>	...	...
2.2 Belanja Barang dan Jasa/ <i>Goods and Services Expenditures</i>	316 404 177.59	...
2.3 Belanja Modal/ <i>Capital Expenditure</i>	203 109 041.75	...
<b>Jumlah/<i>Total</i></b>	<b>776 430 672.84</b>	<b>...</b>

Catatan/*Note*: Data APBDSumber/*Source*: Survei Statistik Keuangan Daerah / *Financial Statistics of Priviling Government*

<https://telukwondamakab.bps.go.id>

# Penduduk dan Ketenagakerjaan

*Population and Employment*



# 41.644

**Jumlah Penduduk Kab. Teluk Wondama  
Berdasarkan Hasil Sensus Penduduk 2020**





**PENJELASAN TEKNIS****TECHNICAL NOTES**

1. Sumber Utama Data kependudukan adalah sensus penduduk yang dilaksanakan setiap sepuluh tahun sekali. Sensus penduduk telah dilaksanakan sebanyak enam kali sejak Indonesia merdeka, yaitu tahun 1961, 1971, 1980, 1990, 2000, dan 2010. Di dalam sensus penduduk, pencacahan dilakukan terhadap seluruh penduduk yang berdomisili di wilayah teritorial Indonesia termasuk warga negara asing kecuali anggota korps diplomatik negara sahabat beserta keluarganya. Metode pengumpulan data dalam sensus dilakukan dengan wawancara antara petugas sensus dengan responden dan juga melalui e-census. Pencatatan penduduk menggunakan konsep usual residence, yaitu konsep di mana penduduk biasa bertempat tinggal. Bagi penduduk yang bertempat tinggal tetap dicacah di mana mereka biasa tinggal, sedangkan untuk penduduk yang tidak bertempat tinggal tetap dicacah di tempat di mana mereka ditemukan petugas sensus pada malam 'Hari Sensus'. Termasuk penduduk yang tidak bertempat tinggal tetap adalah tuna wisma, awak kapal berbendera Indonesia, penghuni perahu/rumah apung, masyarakat terpencil/terasing, dan pengungsi. Bagi

1. *The main source of demographic data is population census, which is conducted every ten years. Population Census has been conducted six times since Indonesia's independence: 1961, 1971, 1980, 1990, 2000, and 2010. The population census enumerates all residents who domicile in the entire territory of Indonesia including foreign citizens except the diplomatic corps members and their families. The method of data collection in a population census involves interviewing respondents and conducting e-census. Enumeration of the population uses the concept of "usual residence", which is the concept of "places where people usually live". De jure was applied to the permanent residents, while de facto was applied to non-permanent residents. The permanent residents were enumerated in place where they normally live, the non-permanent residents were enumerated where they were found by the enumerators, on the night of 'Census Date'. The non permanent residents include homeless people, ship crew, boat people, remote area community, and internally displaced persons. Those who had permanent residence and had been travelling away from their home for six months or more were not enumerated in*

mereka yang mempunyai tempat tinggal tetap dan sedang bepergian ke luar wilayah lebih dari enam bulan, tidak dicacah di tempat tinggalnya, tetapi dicacah di tempat tujuannya. Untuk tahun yang tidak dilaksanakan sensus penduduk, data kependudukan diperoleh dari hasil proyeksi penduduk. Proyeksi penduduk merupakan suatu perhitungan ilmiah yang didasarkan pada asumsi dari komponen-komponen perubahan penduduk, yaitu kelahiran, kematian, dan migrasi. Proyeksi penduduk Indonesia 2010–2035 menggunakan data dasar penduduk hasil SP2010.

*their permanent place, but in the place where they were during the census. For the periods where the population census is not conducted, population projection is done to estimate population during those years. The population projection is an estimate based on the demographic components, such as birth, death, and migration. Indonesia's 2010–2035 population projection used the 2010 Population Census as the base population.*

2. Penduduk Indonesia adalah semua orang yang berdomicili di wilayah teritorial Indonesia selama 6 bulan atau lebih dan atau mereka yang berdomicili kurang dari 6 bulan tetapi bertujuan menetap.
3. Laju pertumbuhan penduduk adalah angka yang menunjukkan persentase penambahan penduduk dalam jangka waktu tertentu.
4. Kepadatan penduduk adalah rasio banyaknya penduduk per kilometer persegi.
5. sex rasio adalah perbandingan antara penduduk laki-laki dan

2. *The population of Indonesia are all residents of the entire territory of Indonesia who have stayed for six months or longer, and those who intended to stay more than six months even though their length of stay is less than six months.*
3. *The growth rate of population is the number that show percentage of population growth within a specified period.*
4. *Population density is ratio of population per square kilometer.*
5. *Sex ratio is the ratio of males population to females population in a given area and time, usually*

penduduk perempuan pada suatu wilayah dan waktu tertentu. biasanya dinyatakan dengan banyaknya penduduk laki-laki untuk 100 penduduk perempuan.

*expressed as the number of males for every 100 females*

- |   |   |
|---|---|
| <p>6. Penduduk usia kerja adalah penduduk yang berumur 15 tahun ke atas.</p>  | <p>6. <i>Working age population is persons of 15 years and over</i></p>   |
| <p>7. Angkatan kerja adalah penduduk usia kerja (15 tahun ke atas) yang bekerja, punya pekerjaan namun sementara tidak bekerja, dan pengangguran.</p>   | <p>7. <i>Labor force or economically active are persons of 15 years and over, who in the previous week were working, temporarily absent from work but having jobs, and unemployment.</i></p>  |
| <p>8. Bekerja adalah kegiatan ekonomi yang dilakukan oleh seseorang dengan maksud memperoleh atau membantu memperoleh pendapatan atau keuntungan dan lamanya bekerja paling sedikit 1 jam secara terus menerus dalam seminggu yang lalu (termasuk pekerja keluarga tanpa upah yang membantu dalam suatu usaha/ kegiatan ekonomi).</p> | <p>8. <i>Working is economic activity conducted by a person and intended to earn income by doing work or helping to do work at least one hour continuously during the reference week (including unpaid family worker/s for any economic activity)</i></p> |

**ULASAN**

Penduduk Kabupaten Teluk Wondama berdasarkan hasil Sensus Penduduk 2020 sebanyak 41.644. Sementara itu besarnya angka rasio jenis kelamin tahun 2020 penduduk laki-laki terhadap penduduk perempuan sebesar 112,38.

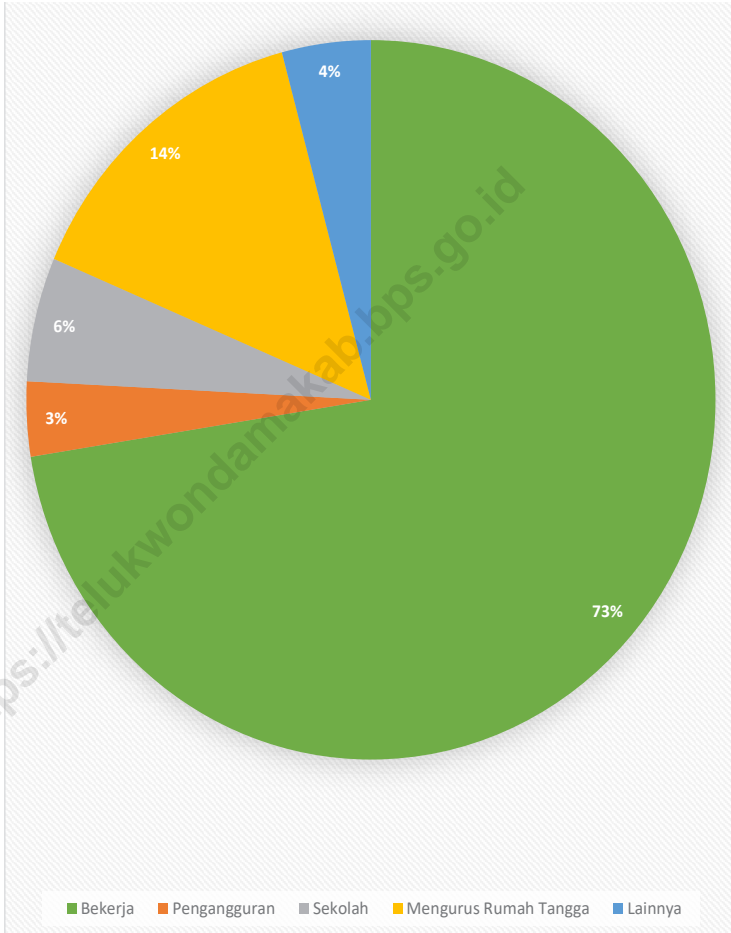
**DESCRIPTION**

*Teluk Wondama population based population projections for 2019 were 32.521 people. While the magnitude of the sex ratio in 2019 the male population towards the female population are 112,38.*

<https://telukwondamakab.bps.go.id>

**Gambar** 3.1  
**Figures**

**Persentase Penduduk Usia 15 Tahun Ke Atas Menurut Jenis Kegiatan (%), 2020**  
*Number of Population 15 Years of Age and Over by Group Age, Type of Activity, and Sex in Teluk Wondama (%), 2020*



Sumber/Source : BPS, Survei Angkatan Kerja Nasional (Sakernas) Agustus/BPS-Statistics Indonesia, August National Labor Force Survey

### 3.1 PENDUDUK POPULATION

**Tabel** 3.1.1 **Penduduk, Laju Pertumbuhan Penduduk, Distribusi Persentase Penduduk, Kepadatan Penduduk, Rasio Jenis Kelamin Penduduk Menurut Kecamatan di Kabupaten Teluk Wondama, 2020**  
*Population, Population Growth Rate, Percentage Distribution of Population, Population Density, and Population Sex Ratio by Subdistrict in Teluk Wondama Regency, 2020*

Kecamatan Subdistrict	Penduduk (ribu) Population (thousand)	Laju Pertumbuhan Penduduk per Tahun 2010–2020 Annual Population Growth Rate (%) 2010–2020
(1)	(2)	(3)
Naikere	937	...
Wondiboy	3,078	...
Rasiey	4,224	...
Kuri Wamesa	1,973	...
Wasior	19,718	...
Duairi	2,181	...
Roon	1,963	...
Windesi	1,986	...
Nikiwar	1,520	...
Wamesa	815	...
Roswar	658	...
Rumberpon	1,683	...
Soug Jaya	908	...
<b>Teluk Wondama</b>	<b>41,644</b>	<b>4.54</b>

Lanjutan Tabel/*Continued Table* 3.1.1

Kecamatan <i>Subdistrict</i>	Persentase Penduduk <i>Percentage of Total Population</i>	Kepadatan Penduduk per km <sup>2</sup> <i>Population Density per sq.km</i>
(1)	(4)	(5)
Naikere	2.25	0.53
Wondiboy	7.39	13.20
Rasiey	10.14	4.06
Kuri Wamesa	4.74	2.91
Wasior	47.35	17.02
Duairi	5.24	1.89
Roon	4.71	1.04
Windesi	4.77	3.34
Nikiwar	3.65	3.19
Wamesa	1.96	1.03
Roswar	1.58	0.60
Rumberpon	4.04	0.56
Soug Jaya	2.18	0.84
<b>Teluk Wondama</b>	<b>100</b>	<b>2.78</b>

Lanjutan Tabel/Continued Table 3.1.1

Kecamatan Subdistrict	Rasio Jenis Kelamin Penduduk Population Sex Ratio
(1)	(6)
Naikere	111.51
Wondiboy	105.20
Rasiey	110.67
Kuri Wamesa	131.30
Wasior	113.17
Duairi	108.31
Roon	119.08
Windesi	109.71
Nikiwar	119.02
Wamesa	111.14
Roswar	95.83
Rumberpon	111.17
Soug Jaya	100.00
<b>Teluk Wondama</b>	<b>112.38</b>

Catatan/Note: ....

Sumber/Source: Hasil SP2020 (September)/The result of the 2020 Population Census (September)



**Tabel 3.1.2** Jumlah Penduduk Menurut Kelompok Umur dan Jenis Kelamin di Kabupaten Teluk Wondama, 2020  
*Population by Age Group and Sex in Teluk Wondama Regency, 2020*

Kelompok Umur <i>Age Group</i>	Jenis Kelamin/Sex		
	Laki-Laki <i>Male</i>	Perempuan <i>Female</i>	Jumlah <i>Total</i>
(1)	(2)	(3)	(4)
0–4	1268	1085	2353
5–9	2503	2289	4792
10–14	2829	2624	5453
15–19	2278	2156	4434
20–24	1996	1785	3781
25–29	1727	1699	3426
30–34	1834	1789	3623
35–39	1837	1615	3452
40–44	1516	1263	2779
45–49	1120	826	1946
50–54	902	677	1579
55–59	703	574	1277
60–64	527	407	934
65–69	270	216	486
70–74	176	122	298
75–79	86	79	165
80–84	29	34	63
85–89	23	15	38
90–94	6	3	9
95+	3	1	4
Tidak Tahu/TT	403	349	752
<b>Teluk Wondama</b>	<b>22036</b>	<b>19608</b>	<b>41644</b>

Catatan/Note: ...  
 Sumber/Source: Hasil Perapihan Umur dari Data Administratif dan SP2020 (September)/The Result of Smoothing Single Year of Age from Administrative Data and the 2020 Population Census (September)

### 3.2 KETENAGAKERJAAN EMPLOYMENT

**Tabel 3.2.1** Jumlah Penduduk Berumur 15 Tahun Keatas Menurut Jenis Kegiatan Selama Seminggu yang Lalu dan Jenis Kelamin di Kabupaten Teluk Wondama, 2020  
*Population Aged 15 Years and Over by Type of Activity During The Previous Week and Sex in Teluk Wondama Regency, 2020*

Kegiatan Utama <i>Main Activity</i>	Jenis Kelamin/Sex		
	Laki-Laki <i>Male</i>	Perempuan <i>Female</i>	Jumlah <i>Total</i>
(1)	(2)	(3)	(4)
<b>I. Angkatan Kerja/<i>Economically Active</i></b>	10548	6581	17129
1. Bekerja/ <i>Working</i>	10131	6239	16370
2. Pengangguran Terbuka/ <i>Unemployment</i>	417	342	759
<b>II. Bukan Angkatan Kerja/<i>Economically Inactive</i></b>	1811	3650	5461
1. Sekolah/ <i>Attending School</i>	503	758	1261
2. Mengurus Rumah Tangga/ <i>Housekeeping</i>	469	2791	3260
3. Lainnya/ <i>Others</i>	839	101	940
<b>Jumlah/<i>Total</i></b>	12359	10231	22590

Catatan/*Note*:

Sumber/*Source*: BPS, Survei Angkatan Kerja Nasional (Sakernas) Agustus/BPS-Statistics Indonesia, August National Labor Force Survey

**Tabel** 3.2.2  
**Table**

**Penduduk Berumur 15 Tahun ke Atas Menurut Pendidikan Tertinggi yang Ditamatkan dan Jenis Kegiatan Selama Seminggu yang Lalu di Kabupaten Teluk Wondama, 2020**  
*Population 15 Years of Age and Over by Educational Attainment and Type of Activity During the Previous Week in Teluk Wondama Regency, 2020*

Pendidikan Tertinggi yang Ditamatkan <sup>1</sup> <i>Educational Attainment<sup>1</sup></i>	Angkatan Kerja/Economically Active			Persentase Bekerja terhadap Angkatan Kerja <i>Percentage of Working to Economically Active</i>
	Bekerja <i>Working</i>	Pengangguran <sup>2</sup> <i>Unemployment<sup>2</sup></i>	Jumlah Angkatan Kerja <i>Total of Economically Active</i>	
(1)	(2)	(3)	(4)	(5)
0	6252	287	6539	96
1	2302	169	2471	93
2	5683	247	5930	96
3	2133	56	2189	97
<b>Jumlah/Total</b>	16370	759	17129	96

Lanjutan Tabel/*Continued Table 3.2.2*

Pendidikan Tertinggi yang Ditamatkan <sup>1</sup> <i>Educational Attainment<sup>1</sup></i>	Bukan Angkatan Kerja <i>Not Economically Active</i>	Jumlah Total	Persentase Angkatan Kerja terhadap Penduduk Usia Kerja <i>Percentage of Economically Active to Working Age Population</i>
(1)	(6)	(7)	(8)
0	1502	8041	81.32
1	1846	4317	57.24
2	703	6633	89.40
3	233	2422	90.38
<b>Jumlah/Total</b>	4284	21413	79.99

- Catatan/Note: <sup>1</sup> 0. ≤ Sekolah Dasar (SD)/≤ *Primary School*  
 1. Sekolah Menengah Pertama/*Junior High School*  
 2. Sekolah Menengah Atas/*Senior High School*  
 3. Perguruan Tinggi/*Collage*
- <sup>2</sup> 1. Mencari pekerjaan/*Looking for work*  
 2. Mempersiapkan usaha/*Establishing a new business/firm*  
 3. Merasa tidak mungkin mendapat pekerjaan/*Hopeless of job*  
 4. Sudah punya pekerjaan tetapi belum mulai bekerja/*Have a job in future start*

Sumber/Source: BPS, Survei Angkatan Kerja Nasional (Sakernas) Agustus/BPS-Statistics Indonesia, August National Labor Force Survey

**Tabel**  
**Table** 3.2.3

**Penduduk Berumur 15 Tahun Ke Atas yang Bekerja Selama Seminggu yang Lalu Menurut Status Pekerjaan Utama dan Jenis Kelamin di Kabupaten Teluk Wondama, 2020**

*Population 15 Years of Age and Over who Worked During The Previous Week by Main Employment Status and Sex in Teluk Wondama Regency, 2020*

<b>Status Pekerjaan Utama</b> <b>Main Employment Status</b>	<b>Laki-Laki</b> <b>Male</b>	<b>Perempuan</b> <b>Female</b>	<b>Jumlah</b> <b>Total</b>
(1)	(2)	(3)	(4)
Berusaha sendiri <i>Own account worker</i>	1804	1202	3006
Berusaha dibantu buruh tidak tetap/buruh tidak dibayar <i>Employer assisted by temporary worker/unpaid worker</i>	2028	837	2865
Berusaha dibantu buruh tetap/buruh dibayar <i>Employer assisted by permanent worker/paid worker</i>	340	69	409
Buruh/Karyawan/Pegawai/ <i>Employee</i>	3673	1674	5347
Pekerja bebas <i>Casual worker</i>	1428	332	1760
Pekerja keluarga/tak dibayar <i>Family worker/unpaid worker</i>	858	2125	2983
<b>Jumlah/Total</b>	<b>10131</b>	<b>6239</b>	<b>16370</b>

Catatan/Note: ...

Sumber/Source: BPS, Survei Angkatan Kerja Nasional (Sakernas) Agustus/BPS-Statistics Indonesia, August National Labor Force Survey

**Tabel**  
**Table** 3.2.4

**Jumlah Penduduk Berumur 15 Tahun Ke Atas yang Bekerja Selama Seminggu yang Lalu Menurut Lapangan Pekerjaan Utama dan Jenis Kelamin di Teluk Wondama, 2020**

*Population Aged 15 Years and Over Who Worked During the Previous Week by Main Industry and Sex in Teluk Wondama, 2020*

<b>Kelompok Umur</b> <b>Age Group</b>	<b>Laki-Laki</b> <b>Male</b>	<b>Perempuan</b> <b>Female</b>	<b>Jumlah</b> <b>Total</b>
(1)	(2)	(3)	(4)
Pertanian, Perkebunan, Kehutanan, Perburuan & Perikanan	2404	2350	4754
Pertambangan dan Penggalian	425	386	811
Industri	549	131	680
Listrik, Gas dan Air Minum	N/A	N/A	N/A
Konstruksi	1799	261	2060
Perdagangan, Rumah Makan dan Jasa Akomodasi	1330	1420	2750
Transportasi, Pergudangan dan Komunikasi	985	N/A	985
Lembaga Keuangan, Real Estate, Usaha Persewaan & Jasa Persh	195	226	421
Jasa Kemasyarakatan, Sosial dan Perorangan	2444	1465	3909
<b>Jumlah/Total</b>	<b>10131</b>	<b>6239</b>	<b>16370</b>

Catatan/Note: ...

Sumber/Source: BPS, Survei Angkatan Kerja Nasional (Sakernas) Agustus/BPS-Statistics Indonesia, August National Labor Force Survey

**Tabel  
Table 3.2.5**

**Penduduk Berumur 15 Tahun Ke Atas yang Bekerja Selama Seminggu yang Lalu Menurut Jumlah Jam Kerja Utama dan Jenis Kelamin di Teluk Wondama, 2020**  
*Population 15 Years of Age and Over Who Worked During the Previous Week by Main Working Hours and Sex in Teluk Wondama, 2020*

<i>Jumlah Jam Kerja Seluruhnya (jam) Total Working Hours (hours)</i>	<i>Laki-Laki Male</i>	<i>Perempuan Female</i>	<i>Jumlah Total</i>
(1)	(2)	(3)	(4)
0	1684	375	2059
1–14	2303	2640	4943
15–24	2918	2718	5636
25–34	1635	2195	3830
35–40	2847	881	3728
41+	7412	2771	10183
<b>Jumlah/Total</b>	<b>18799</b>	<b>11580</b>	<b>30379</b>

Catatan/Note: ...

Sumber/Source: BPS, Survei Angkatan Kerja Nasional (Sakernas) Agustus/BPS-Statistics Indonesia, August National Labor Force Survey

**Tabel 3.2.6** Penduduk Berumur 15 Tahun Ke Atas yang Bekerja Selama Seminggu yang Lalu Menurut Jumlah Jam Kerja Seluruhnya dan Jenis Kelamin di Teluk Wondama, 2020  
**Table 3.2.6** Population 15 Years of Age and Over Who Worked During the Previous Week by Total Working Hours and Sex in Teluk Wondama, 2020

<i>Jumlah Jam Kerja Seluruhnya (jam)</i> <i>Total Working Hours (hours)</i>	<i>Laki-Laki</i> <i>Male</i>	<i>Perempuan</i> <i>Female</i>	<i>Jumlah</i> <i>Total</i>
(1)	(2)	(3)	(4)
0	1469	1282	2751
1–14	4315	3748	8063
15–24	6300	5061	11361
25–34	10320	4980	15300
35–40	7098	5041	12139
41+	21578	11066	32644
<b>Jumlah/Total</b>	<b>51080</b>	<b>31178</b>	<b>82258</b>

Catatan/Note: ...

Sumber/Source: BPS, Survei Angkatan Kerja Nasional (Sakernas) Agustus/BPS-Statistics Indonesia, August National Labor Force Survey



Tabel  
Table 3.2.7

**Penduduk Berumur 15 Tahun Ke Atas Menurut Kelompok Umur, Jenis Kegiatan, dan Jenis Kelamin di Teluk Wondama, 2020**  
***Population 15 Years of Age and Over by Group Age, Type of Activity, and Sex in Teluk Wondama, 2020***

Kelompok Umur/ <i>Group Age</i>	Bekerja		Jumlah <i>Total</i>
	Laki-Laki <i>Male</i>	Perempuan <i>Female</i>	
(1)	(2)	(3)	(4)
0 - 9	-	-	-
10 - 14	-	-	-
15 - 19	591	312	903
20 - 24	1321	665	1986
25 - 29	1544	731	2275
30 - 34	1422	1016	2438
35 - 39	1131	608	1739
40 - 44	1116	695	1811
45 - 49	1011	778	1789
50 - 54	798	632	1430
55 - 59	517	395	912
60 +	680	407	1087
<b>Jumlah/Total</b>	<b>10131</b>	<b>6239</b>	<b>16370</b>

Lanjutan Tabel/Continued Table 3.2.7

Kelompok Umur/ Group Age	Pengangguran		
	Laki-Laki Male	Perempuan Female	Jumlah Total
(1)	(5)	(6)	(7)
0 - 9	-	-	-
10 - 14	-	-	-
15 - 19	204	22	226
20 - 24	139	179	318
25 - 29	-	88	88
30 - 34	16	-	16
35 - 39	58	25	83
40 - 44	-	-	-
45 - 49	-	-	-
50 - 54	-	-	-
55 - 59	-	-	-
60 +	-	28	28
<b>Jumlah/Total</b>	<b>417</b>	<b>342</b>	<b>759</b>

Lanjutan Tabel/*Continued Table* 3.2.7

	Sekolah		
	Laki-Laki <i>Male</i>	Perempuan <i>Female</i>	Jumlah <i>Total</i>
(1)	(8)	(9)	(10)
0 - 9	-	-	-
10 - 14	-	-	-
15 - 19	503	758	1261
20 - 24	-	-	-
25 - 29	-	-	-
30 - 34	-	-	-
35 - 39	-	-	-
40 - 44	-	-	-
45 - 49	-	-	-
50 - 54	-	-	-
55 - 59	-	-	-
60 +	-	-	-
<b>Jumlah/<i>Total</i></b>	<b>503</b>	<b>758</b>	<b>1261</b>

Lanjutan Tabel/Continued Table 3.2.7

<b>Mengurus Rumah Tangga</b>			
	<b>Laki-Laki Male</b>	<b>Perempuan Female</b>	<b>Jumlah Total</b>
<b>(1)</b>	<b>(11)</b>	<b>(12)</b>	<b>(13)</b>
0 - 9	-	-	-
10 - 14	-	-	-
15 - 19	85	301	386
20 - 24	-	547	547
25 - 29	82	605	687
30 - 34	32	163	195
35 - 39	21	363	384
40 - 44	48	198	246
45 - 49	50	80	130
50 - 54	-	38	38
55 - 59	44	52	96
60 +	107	444	551
<b>Jumlah/Total</b>	<b>469</b>	<b>2791</b>	<b>3260</b>

Lanjutan Tabel/*Continued Table* 3.2.7

Kelompok Umur/ <i>Group Age</i>	Lainnya		Jumlah <i>Total</i>
	Laki-Laki <i>Male</i>	Perempuan <i>Female</i>	
(1)	(14)	(15)	(16)
0 - 9	-	-	-
10 - 14	-	-	-
15 - 19	179	-	179
20 - 24	229	-	229
25 - 29	64	25	89
30 - 34	59	63	122
35 - 39	135	-	135
40 - 44	-	13	13
45 - 49	-	-	-
50 - 54	18	-	18
55 - 59	-	-	-
60 +	155	-	155
<b>Jumlah/<i>Total</i></b>	<b>839</b>	<b>101</b>	<b>940</b>

Lanjutan Tabel/Continued Table 3.2.7

Kelompok Umur/ Group Age	Total		
	Laki-Laki Male	Perempuan Female	Jumlah Total
(1)	(17)	(18)	(19)
0 - 9	-	-	-
10 - 14	-	-	-
15 - 19	1562	1393	2955
20 - 24	1689	1391	3080
25 - 29	1690	1449	3139
30 - 34	1529	1242	2771
35 - 39	1345	996	2341
40 - 44	1164	906	2070
45 - 49	1061	858	1919
50 - 54	816	670	1486
55 - 59	561	447	1008
60 +	942	879	1821
<b>Jumlah/Total</b>	<b>12359</b>	<b>10231</b>	<b>22590</b>

Catatan/Note: ...

Sumber/Source: BPS, Survei Angkatan Kerja Nasional (Sakernas) Agustus/BPS-Statistics Indonesia, August National Labor Force Survey

## Sosial dan Kesejahteraan Rakyat

*Social and Welfare*

# 97.81%

Persentase Penduduk  
Kab. Teluk Wondama  
yang Melek Huruf



<https://telukwondama.go.id>





**PENJELASAN TEKNIS****TECHNICAL NOTES**

- |  |   |
|--|---|
| <p>1. Tidak/belum pernah sekolah adalah mereka yang tidak pernah atau belum pernah terdaftar dan tidak pernah atau belum pernah aktif mengikuti pendidikan di suatu jenjang pendidikan formal. Termasuk juga yang tamat/belum tamat taman kanak-kanak tetapi tidak melanjutkan ke sekolah dasar.</p> | <p>1. <i>Not/never attending school is someone who has never attended or never been registered in a formal education, such as primary, secondary, and tertiary education. Those who just completed kindergarten are considered as never attended school.</i></p>                            |
| <p>2. Masih bersekolah adalah mereka yang terdaftar dan aktif mengikuti pendidikan formal dan nonformal (Paket A, B, atau C), baik pendidikan dasar, menengah maupun pendidikan tinggi. Bagi mahasiswa yang sedang cuti dianggap masih bersekolah.</p>   | <p>2. <i>Attending school is someone who is currently attending primary, secondary, or tertiary education, including package A, package B, or package C. College student who postpones his/her study is considered as attending school.</i></p>   |
| <p>3. Tidak bersekolah lagi adalah mereka yang pernah terdaftar dan aktif mengikuti pendidikan di suatu jenjang pendidikan formal dan nonformal (Paket A, B, atau C), tetapi pada saat pencacahan tidak lagi terdaftar dan tidak aktif mengikuti pendidikan.</p>                                     | <p>3. <i>Not attending school anymore is someone who had enrolled and participated in formal and non-formal education in the past including package A, package B, or package C, but currently does not attend school.</i></p>   |
| <p>4. Tamat sekolah adalah menyelesaikan pelajaran yang ditandai dengan lulus ujian akhir pada kelas atau tingkat terakhir suatu jenjang pendidikan di sekolah negeri maupun swasta dengan mendapatkan tanda tamat belajar/ijazah. Seseorang yang belum mengikuti pelajaran</p>                      | <p>4. <i>Completed particular level of education is someone who has completed particular level of education in private or public school and accepting graduation certificate. Someone who has never attended the highest grade but passed the final exam is considered as completed</i></p> |

pada kelas tertinggi tetapi telah mengikuti ujian akhir dan lulus dianggap tamat sekolah.

5. Rumah Sakit adalah tempat pemeriksaan dan perawatan kesehatan, biasanya berada di bawah pengawasan dokter/tenaga medis, yang melayani penderitayangsakittuntukberobat rawat jalan atau rawat inap.
6. Puskesmas (Pusat Kesehatan Masyarakat) adalah unit pelaksana teknis dinas kesehatan kabupaten/ kota yang mempunyai fungsi utama sebagai penyelenggara pelayanan kesehatan tingkat pertama. Wilayah kerja puskesmas maksimal adalah satu Distrik dan untuk dapat menjangkau wilayah kerjanya, puskesmas mempunyai jaringan pelayanan yang meliputi unit Puskesmas Pembantu (Pustu), unit Puskesmas Keliling (Puskel), dan unit bidan desa/komunitas (Peraturan Menteri Kesehatan RI No. 75 Tahun 2014 Tentang Pusat Kesehatan Masyarakat).
7. Imunisasi adalah memasukkan kuman atau racun penyakit tertentu yang sudah dilemahkan (vaksin) ke dalam tubuh dengan cara disuntik atau diminum (diteteskan dalam mulut) dengan maksud agar terjadi kekebalan tubuh terhadap penyakit tersebut.

*particular level of education.*

5. *Hospital is a place for health check, usually controlled/supervised by doctors/medical personnel to serve the ill patients to get outpatient or inpatient treatment services.*
6. *Public Health Center is technical implementation unit of regency health department that have the primary function as a first-level health care providers. The working area standard of public health center is one district and to reach their working areas, public health centers have a service network covering subsidiary of public health center, mobile public health center units, and midwife units (Regulation of the Minister of Health of Indonesia Number 75 Year 2014 about Public Health Center).*
7. *Immunization is putting enervated microbe of a certain disease into human body by injection or drinking (dropping into mouth) to make the body immune to that disease.*

8. Untuk mengukur kemiskinan, BPS menggunakan konsep kemampuan memenuhi kebutuhan dasar (basic needs approach). Dengan pendekatan ini, kemiskinan dipandang sebagai ketidakmampuan dari sisi ekonomi untuk memenuhi kebutuhan dasar makanan dan bukan makanan yang diukur dari sisi pengeluaran. Metode yang digunakan adalah menghitung Garis Kemiskinan (GK), yang terdiri dari dua komponen yaitu Garis Kemiskinan Makanan (GKM) dan Garis Kemiskinan Non-Makanan (GKNM). Penghitungan Garis Kemiskinan dilakukan secara terpisah untuk daerah perkotaan dan perdesaan.
  9. Penduduk miskin adalah penduduk yang memiliki rata-rata pengeluaran per kapita per bulan di bawah Garis Kemiskinan.
  10. Garis Kemiskinan Makanan (GKM) merupakan nilai pengeluaran kebutuhan minimum makanan yang disetarakan dengan 2.100 kkalori per kapita per hari. Garis Kemiskinan Non-Makanan (GKNM) adalah kebutuhan minimum untuk perumahan, sandang, pendidikan, kesehatan, dan kebutuhan dasar lainnya.
  11. Indeks Pembangunan Manusia (IPM) menjelaskan bagaimana penduduk dapat mengakses
8. *To measure poverty, BPS-Statistics Indonesia has used the concept of basic needs approach. Therefore, poverty is viewed as economic inability to fulfill food and non-food basic needs which are measured by consumption/expenditure. The method used is calculating poverty line, which consists of two components that are Food Poverty Line (FPL) and Non-Food Poverty Line (NFPL). The poverty line was calculated separately for urban and rural areas.*
  9. *A person whose expenditure per capita per month is below the poverty line is considered to be poor.*
  10. *The Food Poverty Line refers to the daily minimum requirement of 2,100 kcal per capita per day. The Non-Food Poverty Line refers to the minimum requirement for household necessities for clothing, education, health, and other basic individual needs.*
  11. *The Human Development Index (HDI) explains how people can access development results*

hasil pembangunan dalam memperoleh pendapatan, kesehatan, pendidikan dan sebagainya. IPM diperkenalkan oleh UNDP pada tahun 1990 dan dipublikasikan secara berkala dalam laporan tahunan Human Development Report (HDR). IPM dibentuk oleh 3 (tiga) dimensi dasar: Umur panjang dan hidup sehat; pengetahuan; dan standar hidup layak.

*in obtaining income, health, education and so forth. HDI was introduced by United Nations Development Programme (UNDP) in 1990 and published periodically in the annual report of the Human Development Report. HDI was formed by three basic dimensions: a long and healthy life; knowledge; and a decent standard of living.*

<https://telukwondamakab.bps.go.id>

**ULASAN**

Pendidikan di Kabupaten Teluk Wondama belum bisa dikatakan maju. Hal ini dapat dilihat dari jumlah sekolah, jumlah pengajar dan jumlah murid di sana. Dalam satu kabupaten, terdapat 55 Sekolah Dasar (SD), 16 Sekolah Menengah Pertama (SMP) dan 5 Sekolah Menengah Atas (SMA)/ Sekolah Menengah Kejuruan (SMK).

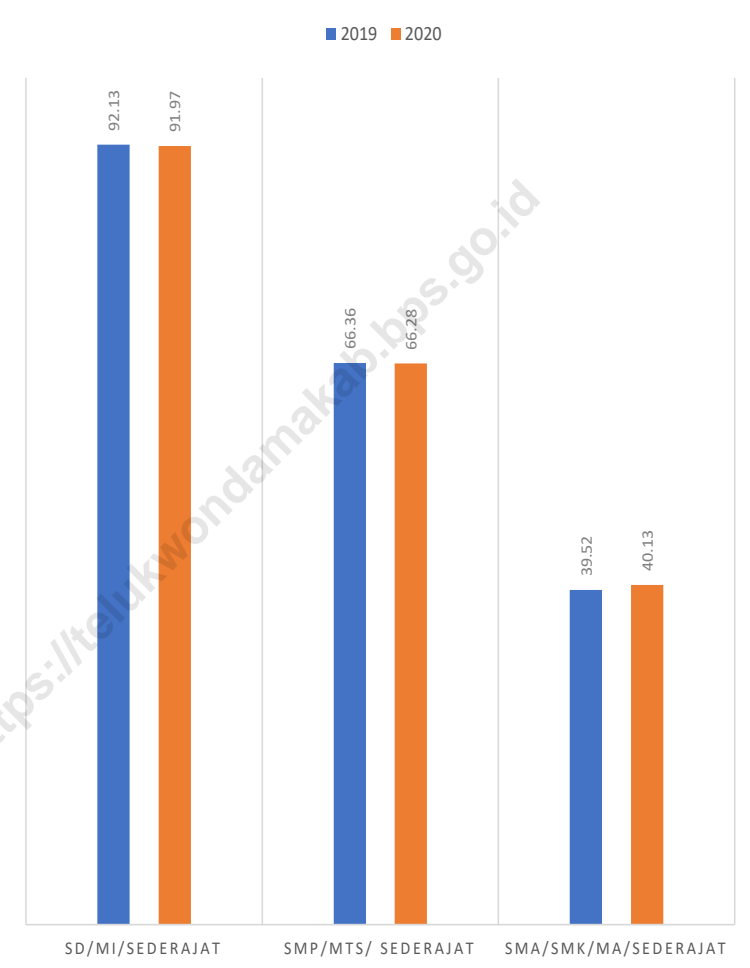
**DESCRIPTION**

*Education in Teluk Wondama Regency cannot be said to be advance. This can be seen from number of schools, number of teachers and number of pupils in there. In a regency, there are 55 primary school, 16 junior high school and 5 senior high school.*

<https://telukwondamakab.bps.go.id>

**Gambar** 4.1  
**Figures**

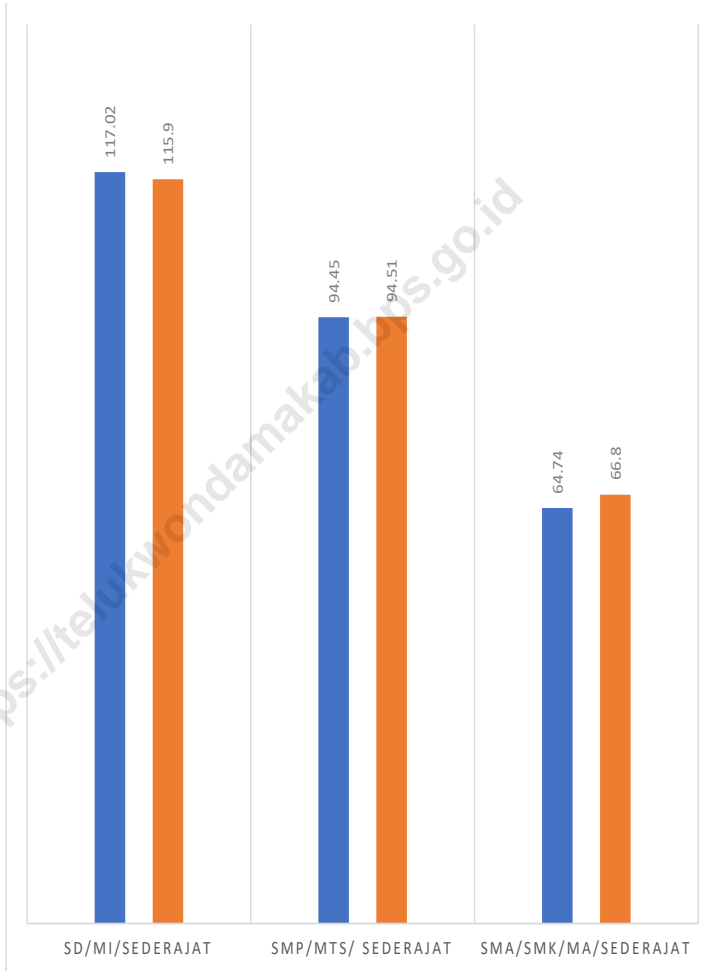
**Angka Partisipasi Murni Menurut Tingkat Pendidikan di Kab. Teluk Wondama, 2019 dan 2020**  
**Net Participation Rates by Educational Level in Teluk Wondama Regency, 2019 and 2020**



Sumber/Source : BPS, Survei Sosial Ekonomi Nasional (Susenas)/BPS-Statistics Indonesia, National Socioeconomic Survey

**Gambar** 4.2  
**Figures**

**Angka Partisipasi Kasar Menurut Tingkat Pendidikan di  
Kab. Teluk Wondama, 2019 dan 2020**  
*Gross Participation Rates by Educational Level in Teluk  
Wondama Regency, 2019 and 2020*



Sumber/Source : BPS, Survei Sosial Ekonomi Nasional (Susenas)/BPS-Statistics Indonesia, National Socioeconomic Survey

#### 4.1 PENDIDIKAN EDUCATION

**Tabel 4.1.1** Jumlah Sekolah, Guru, dan Murid Taman Kanak-Kanak (TK) di Bawah Kementerian Pendidikan dan Kebudayaan Menurut Kecamatan di Kabupaten Teluk Wondama, 2019/2020 dan 2020/2021  
*Number of Schools, Teachers, and Pupils in Kindergarten Under The Ministry of Education and Culture by Subdistrict in Teluk Wondama Regency, 2019/2020 and 2020/2021*

Kecamatan Subdistrict	Sekolah/Schools					
	Negeri/Public		Swasta/Private		Jumlah/Total	
	2019/2020	2020/2021	2019/2020	2020/2021	2019/2020	2020/2021
(1)	(2)	(3)	(4)	(5)	(6)	(7)
Naikere	-	-	-	-	-	-
Wondiboy	1	2	3	3	4	5
Rasiey	-	1	6	5	6	6
Kuri Wamesa	-	1	1	1	1	2
Wasior	2	2	13	14	15	16
Duairi	1	1	1	1	2	2
Roon	-	1	3	2	3	3
Windesi	1	2	2	1	3	3
Nikiwar	-	1	2	2	2	3
Wamesa	-	1	2	2	2	3
Roswar	1	2	1	-	2	2
Rumberpon	-	-	-	-	-	-
Soug Jaya	-	1	1	-	1	1
<b>Teluk Wondama</b>	<b>6</b>	<b>15</b>	<b>35</b>	<b>31</b>	<b>41</b>	<b>46</b>



Lanjutan Tabel/*Continued Table* 4.1.1

Kecamatan Subdistrict	Guru <sup>1</sup> /Teachers <sup>1</sup>					
	Negeri/Public		Swasta/Private		Jumlah/Total	
	2019/2020	2020/2021	2019/2020	2020/2021	2019/2020	2020/2021
(1)	(8)	(9)	(10)	(11)	(12)	(13)
Naikere	-	-	-	-	-	-
Wondiboy	3	6	5	5	8	11
Rasiey	-	3	12	14	12	17
Kuri Wamesa	-	2	3	1	3	3
Wasior	5	7	33	46	38	53
Duairi	5	5	4	4	9	9
Roon	-	3	4	3	4	6
Windesi	-	4	3	3	3	7
Nikiwar	-	2	6	3	6	5
Wamesa	-	1	-	4	-	5
Roswar	3	5	2	-	5	5
Rumberpon	-	-	-	-	-	-
Soug Jaya	-	2	4	-	4	2
<b>Teluk Wondama</b>	<b>16</b>	<b>40</b>	<b>76</b>	<b>83</b>	<b>92</b>	<b>123</b>

Lanjutan Tabel/*Continued Table 4.1.1*

Kecamatan Subdistrict	Murid/Pupils					
	Negeri/Public		Swasta/Private		Jumlah/Total	
	2019/2020	2020/2021	2019/2020	2020/2021	2019/2020	2020/2021
(1)	(14)	(15)	(16)	(17)	(18)	(19)
Naikere	-	-	-	-	-	-
Wondiboy	28	75	73	74	101	149
Rasiey	-	50	170	117	170	167
Kuri Wamesa	-	12	52	39	52	51
Wasior	57	31	502	578	559	609
Duairi	41	43	35	46	76	89
Roon	-	40	70	30	70	70
Windesi	-	82	56	25	56	107
Nikiwar	-	22	110	55	110	77
Wamesa	-	13	-	69	-	82
Roswar	44	50	33	-	77	50
Rumberpon	-	-	-	-	-	-
Soug Jaya	-	21	44	-	44	21
<b>Teluk Wondama</b>	<b>170</b>	<b>439</b>	<b>1 145</b>	<b>1 033</b>	<b>1 315</b>	<b>1 472</b>

Catatan/Note: <sup>1</sup> Jumlah guru termasuk kepala sekolah dan guru/*The total of teachers including headmaster and teacher*

Sumber/Source: Kementerian Pendidikan dan Kebudayaan, Data Semester Ganjil/*Ministry of Educations and Culture, Odd Semester Data*

**Tabel**  
**Table** 4.1.2**Jumlah Sekolah, Guru, dan Murid Raudatul Athfal (RA)  
di Bawah Kementerian Agama Menurut Kecamatan di  
Kabupaten Teluk Wondama, 2019/2020 dan 2020/2021**  
**Number of Schools, Teachers, and Pupils in Raudatul Athfal  
(RA) Under The Ministry of Religious Affairs by Subdistrict in  
Teluk Wondama Regency, 2019/2020 and 2020/2021**

Kecamatan Subdistrict	Sekolah/Schools		Guru/Teachers		Murid/Pupils	
	2019/2020	2020/2021	2019/2020	2020/2021	2019/2020	2020/2021
(1)	(2)	(3)	(4)	(5)	(6)	(7)
Naikere	-	-	-	-	-	-
Wondiboy	-	-	-	-	-	-
Rasiey	-	-	-	-	-	-
Kuri Wamesa	-	-	-	-	-	-
Wasior	1	1	4	7	5	73
Duairi	-	-	-	-	-	-
Roon	-	-	-	-	-	-
Windesi	-	-	-	-	-	-
Nikiwar	-	-	-	-	-	-
Wamesa	-	-	-	-	-	-
Roswar	-	-	-	-	-	-
Rumberpon	-	-	-	-	-	-
Soug Jaya	-	-	-	-	-	-
<b>Teluk Wondama</b>	<b>1</b>	<b>1</b>	<b>4</b>	<b>7</b>	<b>5</b>	<b>73</b>

Catatan/Note: Seluruh Raudatul Athfal (RA) berstatus swasta/All Raudatul Athfal (RA) are private  
 Sumber/Source: Kementerian Agama, Data Semester Ganjil/Ministry of Religious Affairs, Odd Semester Data

**Tabel**  
**Table** 4.1.3

**Jumlah Sekolah, Guru, dan Murid Sekolah Dasar (SD)  
di Bawah Kementerian Pendidikan dan Kebudayaan  
Menurut Kecamatan di Kabupaten Teluk Wondama,  
2019/2020 dan 2020/2021**  
*Number of Schools, Teachers, and Pupils in Primary Schools  
Under The Ministry of Education and Culture by Subdistrict  
in Teluk Wondama Regency, 2019/2020 and 2020/2021*

Kecamatan Subdistrict	Sekolah/Schools					
	Negeri/Public		Swasta/Private		Jumlah/Total	
	2019/2020	2020/2021	2019/2020	2020/2021	2019/2020	2020/2021
(1)	(2)	(3)	(4)	(5)	(6)	(7)
Naikere	5	5	-	-	5	5
Wondiboy	1	1	1	1	2	2
Rasiey	2	2	1	1	3	3
Kuri Wamesa	2	2	2	2	4	4
Wasior	4	4	5	5	9	9
Duairi	4	4	-	-	4	4
Roon	4	4	1	1	5	5
Windesi	3	3	1	1	4	4
Nikiwar	1	1	3	3	4	4
Wamesa	3	3	-	-	3	3
Roswar	2	2	-	-	2	2
Rumberpon	3	3	3	3	6	6
Soug Jaya	3	3	1	1	4	4
<b>Teluk Wondama</b>	<b>37</b>	<b>37</b>	<b>18</b>	<b>18</b>	<b>55</b>	<b>55</b>

Lanjutan Tabel/Continued Table 4.1.3

Kecamatan Subdistrict	Guru <sup>1</sup> /Teachers <sup>1</sup>					
	Negeri/Public		Swasta/Private		Jumlah/Total	
	2019/2020	2020/2021	2019/2020	2020/2021	2019/2020	2020/2021
(1)	(8)	(9)	(10)	(11)	(12)	(13)
Naikere	14	12	-	-	14	12
Wondiboy	10	10	13	13	23	23
Rasiey	14	16	16	17	30	33
Kuri Wamesa	10	10	15	14	25	24
Wasior	58	64	44	52	102	116
Duairi	26	29	-	-	26	29
Roon	13	14	7	6	20	20
Windesi	14	2	7	5	21	7
Nikiwar	2	2	18	19	20	21
Wamesa	8	9	-	-	8	9
Roswar	11	12	-	-	11	12
Rumberpon	10	10	10	10	20	20
Soug Jaya	12	11	3	3	15	14
<b>Teluk Wondama</b>	<b>202</b>	<b>201</b>	<b>133</b>	<b>139</b>	<b>335</b>	<b>340</b>

Lanjutan Tabel/Continued Table 4.1.3

Kecamatan Subdistrict	Murid/Pupils					
	Negeri/Public		Swasta/Private		Jumlah/Total	
	2019/2020	2020/2021	2019/2020	2020/2021	2019/2020	2020/2021
(1)	(14)	(15)	(16)	(17)	(18)	(19)
Naikere	206	192	-	-	206	192
Wondiboy	83	80	340	348	423	428
Rasiey	319	253	302	298	621	551
Kuri Wamesa	75	73	188	228	263	301
Wasior	1 152	1 079	813	814	1 965	1 893
Duairi	342	336	-	-	342	336
Roon	254	254	140	107	394	361
Windesi	230	227	183	151	413	378
Nikiwar	43	43	296	246	339	289
Wamesa	180	189	-	-	180	189
Roswar	174	166	-	-	174	166
Rumberpon	173	177	194	159	367	336
Soug Jaya	86	79	65	63	151	142
<b>Teluk Wondama</b>	<b>3 317</b>	<b>3 148</b>	<b>2 521</b>	<b>2 414</b>	<b>5 838</b>	<b>5 562</b>

Catatan/Note: <sup>1</sup> Jumlah guru termasuk kepala sekolah dan guru/The total of teachers including headmaster and teacher

Sumber/Source: Kementerian Pendidikan dan Kebudayaan, Data Semester Ganji/Ministry of Educations and Culture, Odd Semester Data

**Tabel**  
**Table** 4.1.4

**Jumlah Sekolah, Guru, dan Murid Madrasah Ibtidaiyah (MI) di Bawah Kementerian Agama Menurut Kecamatan Menurut Kecamatan di Kabupaten Teluk Wondama, 2019/2020 dan 2020/2021**

**Number of Schools, Teachers, and Pupils in Madrasah Ibtidaiyah (MI) Under The Ministry of Religious Affairs by Subdistrict in Teluk Wondama Regency, 2019/2020 and 2020/2021**

Kecamatan Subdistrict	Sekolah/Schools					
	Negeri/Public		Swasta/Private		Jumlah/Total	
	2019/2020	2020/2021	2019/2020	2020/2021	2019/2020	2020/2021
(1)	(2)	(3)	(4)	(5)	(6)	(7)
Naikere	-	-	-	-	-	-
Wondiboy	-	-	-	-	-	-
Rasiey	-	-	-	-	-	-
Kuri Wamesa	-	-	-	-	-	-
Wasior	-	-	1	1	1	1
Duairi	-	-	-	-	-	-
Roon	-	-	-	-	-	-
Windesi	-	-	-	-	-	-
Nikiwar	-	-	-	-	-	-
Wamesa	-	-	-	-	-	-
Roswar	-	-	-	-	-	-
Rumberpon	-	-	-	-	-	-
Soug Jaya	-	-	-	-	-	-
<b>Teluk Wondama</b>	<b>-</b>	<b>-</b>	<b>1</b>	<b>1</b>	<b>1</b>	<b>1</b>

Lanjutan Tabel/*Continued Table 4.1.4*

Kecamatan Subdistrict	Guru/Teachers					
	Negeri/Public		Swasta/Private		Jumlah/Total	
	2019/2020	2020/2021	2019/2020	2020/2021	2019/2020	2020/2021
(1)	(8)	(9)	(10)	(11)	(12)	(13)
Naikere	-	-	-	-	-	-
Wondiboy	-	-	-	-	-	-
Rasiey	-	-	-	-	-	-
Kuri Wamesa	-	-	-	-	-	-
Wasior	-	-	16	18	16	18
Duairi	-	-	-	-	-	-
Roon	-	-	-	-	-	-
Windesi	-	-	-	-	-	-
Nikiwar	-	-	-	-	-	-
Wamesa	-	-	-	-	-	-
Roswar	-	-	-	-	-	-
Rumberpon	-	-	-	-	-	-
Soug Jaya	-	-	-	-	-	-
<b>Teluk Wondama</b>	-	-	<b>16</b>	<b>18</b>	<b>16</b>	<b>18</b>



Lanjutan Tabel/*Continued Table 4.1.4*

Kecamatan Subdistrict	Murid/Pupils					
	Negeri/Public		Swasta/Private		Jumlah/Total	
	2019/2020	2020/2021	2019/2020	2020/2021	2019/2020	2020/2021
(1)	(14)	(15)	(16)	(17)	(18)	(19)
Naikere	-	-	-	-	-	-
Wondiboy	-	-	-	-	-	-
Rasiey	-	-	-	-	-	-
Kuri Wamesa	-	-	-	-	-	-
Wasior	-	-	305	342	305	342
Duairi	-	-	-	-	-	-
Roon	-	-	-	-	-	-
Windesi	-	-	-	-	-	-
Nikiwar	-	-	-	-	-	-
Wamesa	-	-	-	-	-	-
Roswar	-	-	-	-	-	-
Rumberpon	-	-	-	-	-	-
Soug Jaya	-	-	-	-	-	-
<b>Teluk Wondama</b>	-	-	<b>305</b>	<b>342</b>	<b>305</b>	<b>342</b>

Catatan/Note: ....

Sumber/Source: Kementerian Agama, Data Semester Ganjil/Ministry of Religious Affairs, Odd Semester Data

**Tabel**  
**Table** 4.1.5

**Jumlah Sekolah, Guru, dan Murid Sekolah Menengah Pertama (SMP) di Bawah Kementerian Pendidikan dan Kebudayaan Menurut Kecamatan di Kabupaten Teluk Wondama, 2019/2020 dan 2020/2021**  
**Number of Schools, Teachers, and Pupils in Lower Secondary Schools Under The Ministry of Education and Culture by Subdistrict in Teluk Wondama Regency, 2019/2020 and 2020/2021**

Kecamatan Subdistrict	Sekolah/Schools					
	Negeri/Public		Swasta/Private		Jumlah/Total	
	2019/2020	2020/2021	2019/2020	2020/2021	2019/2020	2020/2021
(1)	(2)	(3)	(4)	(5)	(6)	(7)
Naikere	1	1	-	-	1	1
Wondiboy	-	-	-	-	-	-
Rasiey	2	2	-	-	2	2
Kuri Wamesa	-	-	-	-	-	-
Wasior	1	1	3	3	4	4
Duairi	2	2	-	-	2	2
Roon	1	1	-	-	1	1
Windesi	1	1	-	-	1	1
Nikiwar	1	1	-	-	1	1
Wamesa	1	1	-	-	1	1
Roswar	1	1	-	-	1	1
Rumberpon	1	1	-	-	1	1
Soug Jaya	1	1	-	-	1	1
<b>Teluk Wondama</b>	<b>13</b>	<b>13</b>	<b>3</b>	<b>3</b>	<b>16</b>	<b>16</b>

Lanjutan Tabel/*Continued Table* 4.1.5

Kecamatan Subdistrict	Guru <sup>1</sup> /Teachers <sup>1</sup>					
	Negeri/Public		Swasta/Private		Jumlah/Total	
	2019/2020	2020/2021	2019/2020	2020/2021	2019/2020	2020/2021
(1)	(8)	(9)	(10)	(11)	(12)	(13)
Naikere	2	4	-	-	2	4
Wondiboy	-	-	-	-	-	-
Rasiey	21	23	-	-	21	23
Kuri Wamesa	-	-	-	-	-	-
Wasior	24	23	27	29	51	52
Duairi	16	17	-	-	16	17
Roon	7	8	-	-	7	8
Windesi	8	8	-	-	8	8
Nikiwar	5	7	-	-	5	7
Wamesa	4	5	-	-	4	5
Roswar	5	6	-	-	5	6
Rumberpon	6	6	-	-	6	6
Soug Jaya	2	2	-	-	2	2
<b>Teluk Wondama</b>	<b>100</b>	<b>109</b>	<b>27</b>	<b>29</b>	<b>127</b>	<b>138</b>

Lanjutan Tabel/Continued Table 4.1.5

Kecamatan Subdistrict	Murid/Pupils					
	Negeri/Public		Swasta/Private		Jumlah/Total	
	2019/2020	2020/2021	2019/2020	2020/2021	2019/2020	2020/2021
(1)	(14)	(15)	(16)	(17)	(18)	(19)
Naikere	11	18	-	-	11	18
Wondiboy	-	-	-	-	-	-
Rasiey	387	393	-	-	387	393
Kuri Wamesa	-	-	-	-	-	-
Wasior	574	536	353	334	927	870
Duairi	133	107	-	-	133	107
Roon	107	120	-	-	107	120
Windesi	119	108	-	-	119	108
Nikiwar	83	70	-	-	83	70
Wamesa	42	44	-	-	42	44
Roswar	28	34	-	-	28	34
Rumberpon	81	72	-	-	81	72
Soug Jaya	83	61	-	-	83	61
<b>Teluk Wondama</b>	<b>1 648</b>	<b>1 563</b>	<b>353</b>	<b>334</b>	<b>2 001</b>	<b>1 897</b>

Catatan/Note: <sup>1</sup> Jumlah guru termasuk kepala sekolah dan guru/The total of teachers including headmaster and teacher

Sumber/Source: Kementerian Pendidikan dan Kebudayaan, Data Semester Ganjil/Ministry of Educations and Culture, Odd Semester Data

**Tabel** 4.1.6  
**Table**

**Jumlah Sekolah, Guru, dan Murid Madrasah Tsanawiyah (MTs) di Bawah Kementerian Agama Menurut Kecamatan di Kabupaten Teluk Wondama, 2019/2020 dan 2020/2021**  
**Number of Schools, Teachers, and Pupils in Madrasah Tsanawiyah (MTs) Under The Ministry of Religious Affairs by Subdistrict in Teluk Wondama Regency , 2019/2020 and 2020/2021**

Kecamatan Subdistrict	Sekolah/Schools					
	Negeri/Public		Swasta/Private		Jumlah/Total	
	2019/2020	2020/2021	2019/2020	2020/2021	2019/2020	2020/2021
(1)	(2)	(3)	(4)	(5)	(6)	(7)
Naikere	-	-	-	-	-	-
Wondiboy	-	-	-	-	-	-
Rasiey	-	-	-	-	-	-
Kuri Wamesa	-	-	-	-	-	-
Wasior	-	-	1	1	1	1
Duairi	-	-	-	-	-	-
Roon	-	-	-	-	-	-
Windesi	-	-	-	-	-	-
Nikiwar	-	-	-	-	-	-
Wamesa	-	-	-	-	-	-
Roswar	-	-	-	-	-	-
Rumberpon	-	-	-	-	-	-
Soug Jaya	-	-	-	-	-	-
<b>Teluk Wondama</b>	<b>-</b>	<b>-</b>	<b>1</b>	<b>1</b>	<b>1</b>	<b>1</b>

Lanjutan Tabel/*Continued Table 4.1.6*

Kecamatan Subdistrict	Guru/Teachers					
	Negeri/Public		Swasta/Private		Jumlah/Total	
	2019/2020	2020/2021	2019/2020	2020/2021	2019/2020	2020/2021
(1)	(8)	(9)	(10)	(11)	(12)	(13)
Naikere	-	-	-	-	-	-
Wondiboy	-	-	-	-	-	-
Rasiey	-	-	-	-	-	-
Kuri Wamesa	-	-	-	-	-	-
Wasior	-	-	9	5	9	5
Duairi	-	-	-	-	-	-
Roon	-	-	-	-	-	-
Windesi	-	-	-	-	-	-
Nikiwar	-	-	-	-	-	-
Wamesa	-	-	-	-	-	-
Roswar	-	-	-	-	-	-
Rumberpon	-	-	-	-	-	-
Soug Jaya	-	-	-	-	-	-
<b>Teluk Wondama</b>	-	-	<b>9</b>	<b>5</b>	<b>9</b>	<b>5</b>

Lanjutan Tabel/*Continued Table 4.1.6*

Kecamatan Subdistrict	Murid/Pupils					
	Negeri/Public		Swasta/Private		Jumlah/Total	
	2019/2020	2020/2021	2019/2020	2020/2021	2019/2020	2020/2021
(1)	(14)	(15)	(16)	(17)	(18)	(19)
Naikere	-	-	-	-	-	-
Wondiboy	-	-	-	-	-	-
Rasiey	-	-	-	-	-	-
Kuri Wamesa	-	-	-	-	-	-
Wasior	-	-	58	35	58	35
Duairi	-	-	-	-	-	-
Roon	-	-	-	-	-	-
Windesi	-	-	-	-	-	-
Nikiwar	-	-	-	-	-	-
Wamesa	-	-	-	-	-	-
Roswar	-	-	-	-	-	-
Rumberpon	-	-	-	-	-	-
Soug Jaya	-	-	-	-	-	-
<b>Teluk Wondama</b>	-	-	<b>58</b>	<b>35</b>	<b>58</b>	<b>35</b>

Catatan/Note: ....

Sumber/Source: Kementerian Agama, Data Semester Ganjil/Ministry of Religious Affairs, Odd Semester Data

**Tabel**  
**Table** 4.1.7

**Jumlah Sekolah, Guru, dan Murid Sekolah Menengah Atas (SMA) di Bawah Kementerian Pendidikan dan Kebudayaan Menurut Kecamatan di Kabupaten Teluk Wondama, 2019/2020 dan 2020/2021**  
***Number of Schools, Teachers, and Pupils in Upper Secondary Schools Under The Ministry of Education and Culture by Subdistrict in Teluk Wondama Regency, 2019/2020 and 2020/2021***

Kecamatan Subdistrict	Sekolah/Schools					
	Negeri/Public		Swasta/Private		Jumlah/Total	
	2019/2020	2020/2021	2019/2020	2020/2021	2019/2020	2020/2021
(1)	(2)	(3)	(4)	(5)	(6)	(7)
Naikere	-	-	...	...	-	-
Wondiboy	1	1	...	...	1	1
Rasiey	-	-	...	...	-	-
Kuri Wamesa	-	-	...	...	-	-
Wasior	1	1	...	...	1	1
Duairi	-	-	...	...	-	-
Roon	-	-	...	...	-	-
Windesi	1	1	...	...	1	1
Nikiwar	-	-	...	...	-	-
Wamesa	-	-	...	...	-	-
Roswar	-	-	...	...	-	-
Rumberpon	-	-	...	...	-	-
Soug Jaya	-	-	...	...	-	-
<b>Teluk Wondama</b>	<b>3</b>	<b>3</b>	<b>...</b>	<b>...</b>	<b>3</b>	<b>3</b>



Lanjutan Tabel/*Continued Table 4.1.7*

Kecamatan Subdistrict	Guru <sup>1</sup> /Teachers <sup>1</sup>					
	Negeri/Public		Swasta/Private		Jumlah/Total	
	2019/2020	2020/2021	2019/2020	2020/2021	2019/2020	2020/2021
(1)	(8)	(9)	(10)	(11)	(12)	(13)
Naikere	-	-	...	...	-	-
Wondiboy	12	10	...	...	12	10
Rasiey	-	-	...	...	-	-
Kuri Wamesa	-	-	...	...	-	-
Wasior	42	43	...	...	42	43
Duairi	-	-	...	...	-	-
Roon	-	-	...	...	-	-
Windesi	11	11	...	...	11	11
Nikiwar	-	-	...	...	-	-
Wamesa	-	-	...	...	-	-
Roswar	-	-	...	...	-	-
Rumberpon	-	-	...	...	-	-
Soug Jaya	-	-	...	...	-	-
<b>Teluk Wondama</b>	<b>65</b>	<b>64</b>	<b>...</b>	<b>...</b>	<b>65</b>	<b>64</b>

Lanjutan Tabel/Continued Table 4.1.7

Kecamatan Subdistrict	Murid/Pupils					
	Negeri/Public		Swasta/Private		Jumlah/Total	
	2019/2020	2020/2021	2019/2020	2020/2021	2019/2020	2020/2021
(1)	(14)	(15)	(16)	(17)	(18)	(19)
Naikere	-	-	...	-	-	-
Wondiboy	236	262	...	262	236	262
Rasiey	-	-	...	-	-	-
Kuri Wamesa	-	-	...	-	-	-
Wasior	709	805	...	805	709	805
Duairi	-	-	...	-	-	-
Roon	-	-	...	-	-	-
Windesi	126	133	...	133	126	133
Nikiwar	-	-	...	-	-	-
Wamesa	-	-	...	-	-	-
Roswar	-	-	...	-	-	-
Rumberpon	-	-	...	-	-	-
Soug Jaya	-	-	...	-	-	-
<b>Teluk Wondama</b>	<b>1 071</b>	<b>1 200</b>	<b>...</b>	<b>1 200</b>	<b>1 071</b>	<b>1 200</b>

Catatan/Note: <sup>1</sup> Jumlah guru termasuk kepala sekolah dan guru/The total of teachers including headmaster and teacher

Sumber/Source: Kementerian Pendidikan dan Kebudayaan, Data Semester Ganjil/Ministry of Educations and Culture, Odd Semester Data

**Tabel**  
**Table** 4.1.8

**Jumlah Sekolah, Guru, dan Murid Sekolah Menengah Kejuruan (SMK) di Bawah Kementerian Pendidikan dan Kebudayaan Menurut Kecamatan di Kabupaten Teluk Wondama, 2019/2020 dan 2020/2021**  
***Number of Schools, Teachers, and Pupils in Vocational High Schools Under The Ministry of Education and Culture by Subdistrict in Teluk Wondama Regency, 2019/2020 and 2020/2021***

Kecamatan Subdistrict	Sekolah/Schools					
	Negeri/Public		Swasta/Private		Jumlah/Total	
	2019/2020	2020/2021	2019/2020	2020/2021	2019/2020	2020/2021
(1)	(2)	(3)	(4)	(5)	(6)	(7)
Naikere	-	-	-	-	-	-
Wondiboy	-	-	-	-	-	-
Rasiey	1	1	-	-	1	1
Kuri Wamesa	-	-	-	-	-	-
Wasior	-	-	1	1	1	1
Duairi	-	-	-	-	-	-
Roon	-	-	-	-	-	-
Windesi	-	-	-	-	-	-
Nikiwar	-	-	-	-	-	-
Wamesa	-	-	-	-	-	-
Roswar	-	-	-	-	-	-
Rumberpon	-	-	-	-	-	-
Soug Jaya	-	-	-	-	-	-
<b>Teluk Wondama</b>	<b>1</b>	<b>1</b>	<b>1</b>	<b>1</b>	<b>2</b>	<b>2</b>

Lanjutan Tabel/Continued Table 4.1.8

Kecamatan Subdistrict	Guru <sup>1</sup> /Teachers <sup>1</sup>					
	Negeri/Public		Swasta/Private		Jumlah/Total	
	2019/2020	2020/2021	2019/2020	2020/2021	2019/2020	2020/2021
(1)	(8)	(9)	(10)	(11)	(12)	(13)
Naikere	-	-	-	-	-	-
Wondiboy	-	-	-	-	-	-
Rasiey	22	23	-	-	22	23
Kuri Wamesa	-	-	-	-	-	-
Wasior	-	-	12	12	12	12
Duairi	-	-	-	-	-	-
Roon	-	-	-	-	-	-
Windesi	-	-	-	-	-	-
Nikiwar	-	-	-	-	-	-
Wamesa	-	-	-	-	-	-
Roswar	-	-	-	-	-	-
Rumberpon	-	-	-	-	-	-
Soug Jaya	-	-	-	-	-	-
<b>Teluk Wondama</b>	<b>22</b>	<b>23</b>	<b>12</b>	<b>12</b>	<b>34</b>	<b>35</b>

Lanjutan Tabel/*Continued Table* 4.1.8

Kecamatan Subdistrict	Murid/Pupils					
	Negeri/Public		Swasta/Private		Jumlah/Total	
	2019/2020	2020/2021	2019/2020	2020/2021	2019/2020	2020/2021
(1)	(14)	(15)	(16)	(17)	(18)	(19)
Naikere	-	-	-	-	-	-
Wondiboy	-	-	-	-	-	-
Rasiey	243	236	-	-	243	236
Kuri Wamesa	-	-	-	-	-	-
Wasior	-	-	46	59	46	59
Duairi	-	-	-	-	-	-
Roon	-	-	-	-	-	-
Windesi	-	-	-	-	-	-
Nikiwar	-	-	-	-	-	-
Wamesa	-	-	-	-	-	-
Roswar	-	-	-	-	-	-
Rumberpon	-	-	-	-	-	-
Soug Jaya	-	-	-	-	-	-
<b>Teluk Wondama</b>	<b>243</b>	<b>236</b>	<b>46</b>	<b>59</b>	<b>289</b>	<b>295</b>

Catatan/*Note*: 1 Guru yang mengajar di 2 sekolah atau lebih dihitung di masing-masing sekolah. Jumlah guru termasuk kepala sekolah dan guru/*The teacher who taught in two schools or more counted in every school. The total of teachers including headmaster and teacher*

Sumber/*Source*: Kementerian Pendidikan dan Kebudayaan, Sistem Data Pokok Pendidikan, data semester ganjil laporan sampai dengan 2020/*Ministry of Educations and Culture, Basic Education Data System, odd semester report data up to 2020*

**Tabel**  
**Table 4.1.9**

**Jumlah Sekolah, Guru, dan Murid Madrasah Aliyah (MA) di Bawah Kementerian Agama Menurut Kecamatan di Kabupaten Teluk Wondama, 2019/2020 dan 2020/2021**  
**Number of Schools, Teachers, and Pupils in Madrasah Aliyah (MA) Under the Ministry of Religious Affairs by Subdistrict in Teluk Wondama Regency, 2019/2020 and 2020/2021**

Kecamatan Subdistrict	Sekolah/Schools					
	Negeri/Public		Swasta/Private		Jumlah/Total	
	2019/2020	2020/2021	2019/2020	2020/2021	2019/2020	2020/2021
(1)	(2)	(3)	(4)	(5)	(6)	(7)
Naikere	-	-	-	-	-	-
Wondiboy	-	-	-	-	-	-
Rasiey	-	-	-	-	-	-
Kuri Wamesa	-	-	-	-	-	-
Wasior	-	-	-	-	-	-
Duairi	-	-	-	-	-	-
Roon	-	-	-	-	-	-
Windesi	-	-	-	-	-	-
Nikiwar	-	-	-	-	-	-
Wamesa	-	-	-	-	-	-
Roswar	-	-	-	-	-	-
Rumberpon	-	-	-	-	-	-
Soug Jaya	-	-	-	-	-	-
<b>Teluk Wondama</b>	-	-	-	-	-	-

Lanjutan Tabel/*Continued Table* 4.1.9

Kecamatan Subdistrict	Guru/Teachers					
	Negeri/Public		Swasta/Private		Jumlah/Total	
	2019/2020	2020/2021	2019/2020	2020/2021	2019/2020	2020/2021
(1)	(8)	(9)	(10)	(11)	(12)	(13)
Naikere	-	-	-	-	-	-
Wondiboy	-	-	-	-	-	-
Rasiey	-	-	-	-	-	-
Kuri Wamesa	-	-	-	-	-	-
Wasior	-	-	-	-	-	-
Duairi	-	-	-	-	-	-
Roon	-	-	-	-	-	-
Windesi	-	-	-	-	-	-
Nikiwar	-	-	-	-	-	-
Wamesa	-	-	-	-	-	-
Roswar	-	-	-	-	-	-
Rumberpon	-	-	-	-	-	-
Soug Jaya	-	-	-	-	-	-
<b>Teluk Wondama</b>	-	-	-	-	-	-

Lanjutan Tabel/*Continued Table 4.1.9*

Kecamatan Subdistrict	Murid/Pupils					
	Negeri/Public		Swasta/Private		Jumlah/Total	
	2019/2020	2020/2021	2019/2020	2020/2021	2019/2020	2020/2021
(1)	(14)	(15)	(16)	(17)	(18)	(19)
Naikere	-	-	-	-	-	-
Wondiboy	-	-	-	-	-	-
Rasiey	-	-	-	-	-	-
Kuri Wamesa	-	-	-	-	-	-
Wasior	-	-	-	-	-	-
Duairi	-	-	-	-	-	-
Roon	-	-	-	-	-	-
Windesi	-	-	-	-	-	-
Nikiwar	-	-	-	-	-	-
Wamesa	-	-	-	-	-	-
Roswar	-	-	-	-	-	-
Rumberpon	-	-	-	-	-	-
Soug Jaya	-	-	-	-	-	-
<b>Teluk Wondama</b>	-	-	-	-	-	-

Catatan/Note: ...

Sumber/Source: Kementerian Agama, Data Semester Ganjil/Ministry of Religious Affairs, Odd Semester Data



**Tabel**  
**Table** 4.1.10

**Jumlah Desa<sup>1</sup>/Kelurahan yang Memiliki Fasilitas Sekolah Menurut Kecamatan dan Tingkat Pendidikan di Kabupaten Teluk Wondama, 2018–2020**  
**Number of Villages<sup>1</sup>/Kelurahan Having Educational Facilities by Subdistrict and Educational Level in Teluk Wondama Regency, 2018–2020**

Kecamatan Subdistrict	SD Primary School		
	2018	2019	2020
(1)	(2)	(3)	(4)
Naikere	4	3	4
Wondiboy	2	2	2
Rasiey	3	3	3
Kuri Wamesa	4	4	4
Wasior	8	8	8
Duairi	3	3	3
Roon	4	4	5
Windesi	4	4	4
Nikiwar	3	3	4
Wamesa	3	3	3
Roswar	2	2	2
Rumberpon	7	6	6
Soug Jaya	4	4	4
<b>Teluk Wondama</b>	<b>51</b>	<b>49</b>	<b>52</b>

Lanjutan Tabel/*Continued Table* 4.1.10

Kecamatan Subdistrict	SMP Junior High School		
	2018	2019	2020
(1)	(5)	(6)	(7)
Naikere	–	–	1
Wondiboy	1	1	1
Rasiey	2	2	2
Kuri Wamesa	–	–	–
Wasior	3	3	3
Duairi	2	2	2
Roon	1	1	1
Windesi	1	1	1
Nikiwar	1	1	1
Wamesa	1	1	1
Roswar	1	1	2
Rumberpon	2	1	1
Soug Jaya	1	1	1
<b>Teluk Wondama</b>	<b>16</b>	<b>15</b>	<b>17</b>

Lanjutan Tabel/*Continued Table* 4.1.10

Kecamatan <i>Subdistrict</i>	SMA <i>Senior High School</i>		
	2018	2019	2020
(1)	(8)	(9)	(10)
Naikere	–	–	–
Wondiboy	1	1	1
Rasiey	–	–	–
Kuri Wamesa	–	–	–
Wasior	1	1	1
Duairi	–	–	–
Roon	–	–	–
Windesi	1	1	1
Nikiwar	–	–	–
Wamesa	–	–	–
Roswar	–	–	–
Rumberpon	–	–	–
Soug Jaya	–	–	–
<b>Teluk Wondama</b>	<b>3</b>	<b>3</b>	<b>3</b>

Lanjutan Tabel/Continued Table 4.1.10

Kecamatan Subdistrict	SMK Vocational School		
	2018	2019	2020
(1)	(11)	(12)	(13)
Naikere	–	–	–
Wondiboy	–	–	–
Rasiey	1	1	1
Kuri Wamesa	–	–	–
Wasior	1	1	1
Duairi	–	–	–
Roon	–	–	–
Windesi	–	–	–
Nikiwar	–	–	–
Wamesa	–	–	–
Roswar	–	–	–
Rumberpon	–	–	–
Soug Jaya	–	–	–
<b>Teluk Wondama</b>	<b>2</b>	<b>2</b>	<b>2</b>

Lanjutan Tabel/*Continued Table* 4.1.10

Kecamatan <i>Subdistrict</i>	Perguruan Tinggi <i>University</i>		
	2018	2019	2020
(1)	(14)	(15)	(16)
Naikere	–	–	–
Wondiboy	–	–	–
Rasiey	–	–	–
Kuri Wamesa	–	–	–
Wasior	–	–	–
Duairi	–	–	–
Roon	–	–	–
Windesi	–	–	–
Nikiwar	–	–	–
Wamesa	–	–	–
Roswar	–	–	–
Rumberpon	–	–	–
Soug Jaya	–	–	–
<b>Teluk Wondama</b>	–	–	–

Catatan/*Note*: <sup>1</sup> Desa pada tabel ini termasuk Unit Permukiman Transmigrasi (UPT) yang masih dibina oleh kementerian terkait dan nagari di Provinsi Sumatera Barat/*Villages in this table include Transmigration Settlement Unit which is still fostered by the relevant ministries and the nagari in the Province of Sumatera Barat*

Sumber/*Source*: BPS, Pendataan Potensi Desa (Podes)/ *BPS-Statistics Indonesia, Village Potential Data Collection*

**Tabel**  
**Table** 4.1.11

**Angka Partisipasi Murni (APM) dan Angka Partisipasi Kasar (APK) Menurut Jenjang Pendidikan di Kabupaten Teluk Wondama, 2019 dan 2020**  
**Net Participation Rates and Gross Participation Rates by Educational Level in Teluk Wondama Regency, 2019 and 2020**

Jenjang Pendidikan <i>Educational Level</i>	Angka Partisipasi Murni (APM) <i>Net Participation Rates</i>		Angka Partisipasi Kasar (APK) <i>Gross Participation Rates</i>	
	2019	2020	2019	2020
(1)	(2)	(3)	(4)	(5)
SD/MI/Sederajat <i>Primary School</i>	92.13	91.97	117.02	115.9
SMP/MTs/ Sederajat <i>Lower Secondary School</i>	66.36	66.28	94.45	94.51
SMA/SMK/MA/Sederajat <i>Upper Secondary School</i>	39.52	40.13	64.74	66.8

Catatan/Note: ...

Sumber/Source: BPS, Survei Sosial Ekonomi Nasional (Susenas)/BPS-Statistics Indonesia, National Socioeconomic Survey

**Tabel**  
**Table** 4.1.12

**Persentase Penduduk Berumur 15 Tahun ke Atas yang Melek Huruf Menurut Kelompok Umur di Kabupaten Teluk Wondama, 2019 dan 2020**  
*Percentage of Literate People Aged 15 Years and Over by Age Group in Teluk Wondama Regency, 2019 and 2020*

<b>Kelompok Umur</b> <b>Age Group</b>	<b>2019</b>	<b>2020</b>
(1)	(2)	(3)
15–19	100.00	98.25
20–24	98.30	100.00
25–29	96.39	99.22
30–34	97.94	100.00
35–39	98.53	99.42
40–44	94.95	93.10
45–49	99.92	100.00
50+	97.62	93.79
<b>Jumlah/Total</b>	<b>97.95</b>	<b>97.81</b>
<b>15–24</b>	<b>99.15</b>	<b>99.11</b>
<b>15–44</b>	<b>97.81</b>	<b>98.54</b>
<b>15+</b>	<b>97.95</b>	<b>97.81</b>
<b>45+</b>	<b>98.37</b>	<b>95.81</b>

Catatan/Note: ...

Sumber/Source: BPS, Survei Sosial Ekonomi Nasional (Susenas)/BPS-Statistics Indonesia, National Socioeconomic Survey

## 4.2 KESEHATAN HEALTH

**Tabel** 4.2.1 **Jumlah Desa<sup>1</sup>/Kelurahan Yang Memiliki Sarana Kesehatan Menurut Kecamatan di Kabupaten Teluk Wondama, 2018–2020**  
**Number of Villages<sup>1</sup>/Kelurahan Having Health Facilities by Subdistrict in Teluk Wondama Regency, 2018–2020**

Kecamatan Subdistrict	Rumah Sakit Hospital		
	2018	2019	2020
(1)	(2)	(3)	(4)
Naikere	–	–	–
Wondiboy	–	–	–
Rasiey	–	–	–
Kuri Wamesa	–	–	–
Wasior	1	1	1
Duairi	–	–	–
Roon	–	–	–
Windesi	–	–	–
Nikiwar	–	–	–
Wamesa	–	–	–
Roswar	–	–	–
Rumberpon	–	–	–
Soug Jaya	–	–	–
<b>Teluk Wondama</b>	<b>1</b>	<b>1</b>	<b>1</b>



Lanjutan Tabel/*Continued Table* 4.2.1

Kecamatan <i>Subdistrict</i>	Rumah Sakit Bersalin <i>Maternity Hospital</i>		
	2018	2019	2020
(1)	(5)	(6)	(7)
Naikere	–	–	–
Wondiboy	–	–	–
Rasiey	–	–	–
Kuri Wamesa	–	–	–
Wasior	–	–	–
Duairi	–	–	–
Roon	–	–	–
Windesi	–	–	–
Nikiwar	–	–	–
Wamesa	–	–	–
Roswar	–	–	–
Rumberpon	–	–	–
Soug Jaya	–	–	–
<b>Teluk Wondama</b>	–	–	–

Lanjutan Tabel/Continued Table 4.2.1

Kecamatan Subdistrict	Poliklinik Polyclinic		
	2018	2019	2020
(1)	(8)	(9)	(10)
Naikere	–	–	–
Wondiboy	–	–	–
Rasiey	–	–	–
Kuri Wamesa	–	–	–
Wasior	–	–	–
Duairi	–	–	–
Roon	–	–	–
Windesi	–	–	–
Nikiwar	–	–	–
Wamesa	–	–	–
Roswar	–	–	–
Rumberpon	–	–	–
Soug Jaya	–	–	–
<b>Teluk Wondama</b>	–	–	–

Lanjutan Tabel/*Continued Table 4.2.1*

Kecamatan <i>Subdistrict</i>	Puskesmas <i>Public Health Center</i>		
	2018	2019	2020
(1)	(11)	(12)	(13)
Naikere	–	–	1
Wondiboy	1	1	1
Rasiey	–	–	–
Kuri Wamesa	–	1	1
Wasior	1	1	1
Duairi	2	2	2
Roon	1	1	1
Windesi	1	1	1
Nikiwar	–	1	1
Wamesa	1	1	1
Roswar	1	1	1
Rumberpon	1	2	2
Soug Jaya	–	1	1
<b>Teluk Wondama</b>	<b>9</b>	<b>13</b>	<b>14</b>

Lanjutan Tabel/Continued Table 4.2.1

Kecamatan Subdistrict	Puskesmas Pembantu Subsidiary of Public Health Center		
	2018	2019	2020
(1)	(14)	(15)	(16)
Naikere	3	2	2
Wondiboy	1	–	–
Rasiey	4	4	3
Kuri Wamesa	6	3	3
Wasior	7	5	5
Duairi	2	2	2
Roon	2	4	3
Windesi	3	3	3
Nikiwar	3	3	4
Wamesa	2	–	1
Roswar	1	1	–
Rumberpon	2	4	4
Soug Jaya	1	2	1
<b>Teluk Wondama</b>	<b>37</b>	<b>33</b>	<b>31</b>

Lanjutan Tabel/*Continued Table 4.2.1*

Kecamatan Subdistrict	Apotek Pharmacy		
	2018	2019	2020
(1)	(17)	(18)	(19)
Naikere	–	–	–
Wondiboy	–	–	–
Rasiey	–	–	–
Kuri Wamesa	–	–	–
Wasior	4	4	4
Duairi	–	–	–
Roon	–	–	–
Windesi	–	–	–
Nikiwar	–	–	–
Wamesa	–	–	–
Roswar	–	–	–
Rumberpon	–	–	–
Soug Jaya	–	–	–
<b>Teluk Wondama</b>	<b>4</b>	<b>4</b>	<b>4</b>

Catatan/Note: <sup>1</sup> Desa pada tabel ini termasuk Unit Permukiman Transmigrasi (UPT) yang masih dibina oleh kementerian terkait dan nagari di Provinsi Sumatera Barat/Villages in this table include Transmigration Settlement Unit which is still fostered by the relevant ministries and the nagari in the Province of Sumatera Barat

Sumber/Source: BPS, Pendataan Potensi Desa (Podes)/BPS-Statistics Indonesia, Village Potential Data Collecting

**Tabel 4.2.2** Jumlah Tenaga Kesehatan Menurut Kecamatan di Kabupaten Teluk Wondama, 2020  
**Table** Number of Health Human Resources by Subdistrict in Teluk Wondama Regency, 2020

Kecamatan Subdistrict	Dokter <sup>1</sup> Doctor <sup>1</sup>	Dokter Gigi <sup>2</sup> Dentist <sup>2</sup>	Perawat Nurse	Bidan Midwife	Tenaga kefarmasian Pharmacist
(1)	(2)	(3)	(4)	(5)	(6)
Naikere	1	-	6	6	-
Wondiboy	3	-	37	12	1
Rasiey	-	-	-	-	-
Kuri Wamesa	-	-	2	1	-
Wasior	4	1	37	12	2
Duairi	2	-	27		2
Roon	-	-	3	2	-
Windsesi	2	-	13	8	1
Nikiwar	-	-	7	4	-
Wamesa	1	-	7	7	1
Roswar	-	-	7	7	1
Rumberpon	1	-	7	6	1
Soug Jaya	-	-	2	1	-
<b>Teluk Wondama</b>	<b>14</b>	<b>1</b>	<b>155</b>	<b>66</b>	<b>9</b>

Lanjutan Tabel/*Continued Table 4.2.2*

Kecamatan <i>Subdistrict</i>	Tenaga Kesehatan Masyarakat <i>Public Health worker</i>	Tenaga Kesehatan Lingkungan <i>Enviromental Health Worker</i>	Tenaga Gizi <i>Nutritionist</i>	Ahli Teknologi Laboratorium Medik <i>Medical Laboratory Technician</i>
(1)	(7)	(8)	(9)	(10)
Naikere	1	-	1	-
Wondiboy	3	2	-	1
Rasiey	-	-	-	-
Kuri Wamesa	-	-	1	-
Wasior	7	1	4	3
Duairi	1	-	3	2
Roon	-	-	-	-
Windsesi	-	1	1	1
Nikiwar	-	-	-	-
Wamesa	1	-	1	1
Roswar	-	1	-	-
Rumberpon	-	-	1	1
Soug Jaya	-	-	-	-
<b>Teluk Wondama</b>	<b>13</b>	<b>5</b>	<b>12</b>	<b>9</b>

Catatan/Note: <sup>1</sup> Dokter dalam tabel ini termasuk dokter spesialis (selain spesialis gigi) dan dokter umum/*Doctor in this table include medical specialist (exclude dentist specialist) and general practitioner*

<sup>2</sup> Dokter gigi dalam tabel ini termasuk dokter spesialis gigi dan dokter gigi/*Doctor in this table include dentist dan dentist specialist*

Sumber/Source: Dinas Kesehatan Kabupaten Teluk Wondama/ *Health Service of Teluk Wondama Regency*

**Tabel 4.2.3** Jumlah Rumah Sakit Umum, Rumah Sakit Khusus, Puskesmas, Klinik Pratama, dan Posyandu Menurut Kecamatan di Kabupaten Teluk Wondama, 2019 dan 2020  
**Number of General Hospital, Specialized Hospital, Public Health Center, Primary Clinic, and Integrated Health Post by Subdistrict in Teluk Wondama Regency, 2019 and 2020**

Kecamatan Subdistrict	Rumah Sakit Umum General Hospital		Rumah Sakit Khusus Specialized Hospital	
	2019	2020	2019	2020
(1)	(2)	(3)	(4)	(5)
Naikere	–	–	–	–
Wondiboy	–	–	–	–
Rasiey	–	–	–	–
Kuri Wamesa	–	–	–	–
Wasior	1	1	–	–
Duairi	–	–	–	–
Roon	–	–	–	–
Windesi	–	–	–	–
Nikiwar	–	–	–	–
Wamesa	–	–	–	–
Roswar	–	–	–	–
Rumberpon	–	–	–	–
Soug Jaya	–	–	–	–
<b>Teluk Wondama</b>	<b>1</b>	<b>1</b>	<b>–</b>	<b>–</b>



Lanjutan Tabel/*Continued Table* 4.2.3

Kecamatan Subdistrict	Puskesmas Public Health Center		Klinik/Balai Kesehatan Medical Clinic	
	2019	2020	2019	2020
(1)	(6)	(7)	(8)	(9)
Naikere	1	1	–	–
Wondiboy	1	1	–	–
Rasiey	1	1	–	–
Kuri Wamesa	1	1	–	–
Wasior	1	1	–	–
Duairi	1	1	–	–
Roon	1	1	–	–
Windesi	1	1	–	–
Nikiwar	1	1	–	–
Wamesa	1	1	–	–
Roswar	1	1	–	–
Rumberpon	1	1	–	–
Soug Jaya	1	1	–	–
<b>Teluk Wondama</b>	<b>13</b>	<b>13</b>	<b>–</b>	<b>–</b>

Lanjutan Tabel/Continued Table 4.2.3

Kecamatan Subdistrict	Posyandu Integrated Health Post		Pondok Bersalin Desa (Polindes) Village Maternity Cottage	
	2019	2020	2019	2020
(1)	(10)	(11)	(12)	(13)
Naikere	8	8	8	8
Wondiboy	4	4	7	7
Rasiey	—	—	—	—
Kuri Wamesa	6	6	2	2
Wasior	4	4	2	2
Duairi	4	4	4	4
Roon	7	7	2	2
<b>Windesi</b>	6	6	2	2
<b>Nikiwar</b>	4	4	1	1
<b>Wamesa</b>	3	3	1	1
<b>Roswar</b>	4	4	2	2
<b>Rumberpon</b>	6	6	4	4
<b>Soug Jaya</b>	5	5	4	4
<b>Teluk Wondama</b>	<b>61</b>	<b>61</b>	<b>39</b>	<b>39</b>

Catatan/Note: <sup>1</sup> Puskesmas yang teregistrasi/Registered Public Health Center

Sumber/Source: Dinas Kesehatan Kabupaten Teluk Wondama/ Health Service of Teluk Wondama Regency

### 4.3 AGAMA DAN SOSIAL LAINNYA RELIGION AND OTHER SOCIAL AFFAIRS

**Tabel 4.3.1** Jumlah Penduduk Menurut Kecamatan dan Agama yang Dianut di Kabupaten Teluk Wondama, 2020  
*Population by Subdistrict and Religion in Teluk Wondama Regency, 2020*

Kecamatan Subdistrict	Islam	Protestan Protestant	Katolik Catholic	Hindu	Budha Buddha	Konghucu	Lainnya Others
(1)	(2)	(3)	(4)	(5)	(6)	(7)	(8)
Naikere	8	1452	7	-	-	-	1467
Wondiboy	690	3369	52	3	-	-	4114
Rasiey	665	4676	81	0	-	-	5422
Kuri Wamesa	223	2110	22	-	-	-	2355
Wasior	9632	16094	747	61	7	3	26544
Duairi	837	1832	44	8	1	-	2722
Roon	107	2447	-	-	-	-	2554
Windesi	207	2288	5	-	-	-	2500
Nikiwar	251	1552	5	-	-	-	1808
Wamesa	81	941	9	-	-	-	1031
Roswar	67	1010	7	0	-	-	1084
Rumberpon	142	2193	9	0	-	-	2344
Soug Jaya	61	1182	7	-	-	-	1250
<b>Teluk Wondama</b>	<b>12971</b>	<b>41146</b>	<b>995</b>	<b>72</b>	<b>8</b>	<b>3</b>	<b>55195</b>

Catatan/Note: ...

Sumber/Source: Dinas Kependudukan dan Pencatatan Sipil Kabupaten Teluk Wondama/ Population and Civil Registration Agency Teluk Wondama Regency

**Tabel 4.3.2** Jumlah Tempat Peribadatan Menurut Kecamatan di Kabupaten Teluk Wondama, 2020  
**Table** Number of Places of Worship by Subdistrict in Teluk Wondama Regency, 2020

Kecamatan Subdistrict	Masjid Mosque	Mushola Pray Room	Gereja Protestan Protestant Church	Gereja Katholik Catholic Church	Pura Temple	Vihara
(1)	(2)	(3)	(4)	(5)	(6)	(7)
Naikere	-	-	7	-	-	-
Wondiboy	-	1	4	-	-	-
Rasiey	-	-	9	-	-	-
Kuri Wamesa	-	-	5	-	-	-
Wasior	2	-	22	1	1	-
Duairi	-	2	4	-	-	-
Roon	-	6	4	-	-	-
Windesi	1	-	10	-	-	-
Nikiwar	-	-	6	-	-	-
Wamesa	-	-	8	1	-	-
Roswar	-	-	2	-	-	-
Rumberpon	-	-	7	-	-	-
Soug Jaya	-	-	5	-	-	-
<b>Teluk Wondama</b>	<b>3</b>	<b>9</b>	<b>93</b>	<b>2</b>	<b>1</b>	<b>-</b>

Catatan/Note: ...

Sumber/Source: BPS, Pendataan Potensi Desa (Podes)/BPS-Statistics Indonesia, Village Potential Data Collecting

**Tabel**  
**Table** 4.3.3

**Jumlah Desa<sup>1</sup>/Kelurahan yang Mengalami Bencana Alam<sup>2</sup>  
Menurut Kecamatan di Kabupaten Teluk Wondama,  
2018–2020**  
*Number of Villages<sup>1</sup>/Kelurahan that Had Natural Disaster<sup>2</sup>  
by Subdistrict in Teluk Wondama Regency, 2018–2020*

Kecamatan Subdistrict	Banjir/Flood		
	2018	2019	2020
(1)	(2)	(3)	(4)
Naikere	1	–	–
Wondiboy	–	–	–
Rasiey	–	–	–
Kuri Wamesa	1	1	–
Wasior	–	2	3
Duairi	–	1	1
Roon	–	–	–
Windesi	2	2	–
Nikiwar	–	–	–
Wamesa	1	2	–
Roswar	–	–	–
Rumberpon	–	–	–
Soug Jaya	–	–	–
<b>Teluk Wondama</b>	<b>5</b>	<b>8</b>	<b>4</b>

Lanjutan Tabel/*Continued Table 4.3.3*

Kecamatan Subdistrict	Gempa Bumi/ <i>Earthquake</i>		
	2018	2019	2020
(1)	(5)	(6)	(7)
Naikere	–	–	–
Wondiboy	–	–	–
Rasiey	–	–	–
Kuri Wamesa	–	–	–
Wasior	1	–	–
Duairi	–	–	–
Roon	–	–	–
Windesi	–	–	–
Nikiwar	–	–	–
Wamesa	–	–	–
Roswar	–	–	–
Rumberpon	–	–	–
Soug Jaya	–	–	–
<b>Teluk Wondama</b>	<b>1</b>	<b>–</b>	<b>–</b>

Lanjutan Tabel/*Continued Table* 4.3.3

Kecamatan <i>Subdistrict</i>	Tanah Longsor/ <i>Landslide</i>		
	2018	2019	2020
(1)	(8)	(9)	(10)
Naikere	–	–	–
Wondiboy	–	–	–
Rasiey	–	–	–
Kuri Wamesa	–	–	–
Wasior	–	–	–
Duairi	–	–	–
Roon	1	–	–
Windesi	–	–	–
Nikiwar	–	–	–
Wamesa	–	1	–
Roswar	–	–	–
Rumberpon	–	–	–
Soug Jaya	–	–	–
<b>Teluk Wondama</b>	<b>1</b>	<b>1</b>	<b>–</b>

Catatan/*Note*: <sup>1</sup> Desa pada tabel ini termasuk Unit Permukiman Transmigrasi (UPT) yang masih dibina oleh kementerian terkait dan nagari di Provinsi Sumatera Barat/*Villages in this table are included in Transmigration Settlement Unit which is still fostered by the relevant ministries and the nagari in the Province of Sumatera Barat*

Sumber/*Source*: <sup>2</sup> Kejadian dalam setahun sebelum tahun pencacahan/*Occured during the last one year before the enumeration years*  
BPS, Pendataan Potensi Desa (Podes)/*BPS-Statistics Indonesia, Village Potential Data Collecting*

#### 4.4 KEMISKINAN POVERTY

**Tabel 4.4.1** **Garis Kemiskinan, Jumlah, dan Persentase Penduduk Miskin di Kabupaten Teluk Wondama, 2013–2020**  
*Poverty Line, Number, and Percentage of Poor People in Teluk Wondama Regency, 2013–2020*

Tahun Year	Garis Kemiskinan (rupiah/kapita/bulan) Poverty Line (rupiah/capita/month)	Jumlah Penduduk Miskin (ribu) Number of Poor People (thousand)	Persentase Penduduk Miskin Percentage of Poor People
(1)	(2)	(3)	(4)
2013	403.964	11.25	39.43
2014	431.100	11.29	38.81
2015	446.542	11.15	37.44
2016	456.709	11.08	36.37
2017	488.233	11.3	36.37
2018	508.345	10.53	33.32
2019	557.702	10.480	32.42
2020	588.838	10.220	30.91

Catatan/Note: ...

Sumber/Source: .BPS, Survei Sosial Ekonomi Nasional Maret/BPS-Statistics Indonesia, March National Socioeconomic Survey



Tabel  
Table 4.4.2

**Indeks Kedalaman Kemiskinan dan Indeks Keparahan Kemiskinan di Kabupaten Teluk Wondama, 2013–2020**  
**Poverty Gap Index and Poverty Severity Index in Teluk Wondama Regency, 2013–2020**

Tahun Year	Indeks Kedalaman Kemiskinan Poverty Gap Index	Indeks Keparahan Kemiskinan Poverty Severity Index
(1)	(2)	(3)
2013	8.72	2.77
2014	11.04	4.18
2015	12.47	5.36
2016	10.52	4.26
2017	10.01	3.91
2018	6.88	1.90
2019	8.76	3.36
2020	10.04	4.19

Catatan/Note: ...

Sumber/Source: .BPS, Survei Sosial Ekonomi Nasional Maret/BPS-Statistics Indonesia, March National Socioeconomic Survey



## Pertanian, Kehutanan, Peternakan, dan Perikanan

*Agriculture, Forestry, Livestock, and Fishery*

### Produksi Tanaman Sayuran Terbanyak di Kab. Teluk Wondama

**Terung**

651 kuintal

**Kangkung**

402 kuintal

**Tomat**

359 kuintal





**PENJELASAN TEKNIS**

1. Lahan sawah adalah lahan pertanian yang berpetak-petak dan dibatasi oleh pematang (galangan), saluran untuk menahan/ menyalurkan air, yang biasanya ditanami padi sawah tanpa memandang dari mana diperoleh atau status lahan tersebut. Lahan yang dimaksud termasuk lahan yang terdaftar di Pajak Bumi Bangunan, luran Pembangunan Daerah, lahan bengkok, lahan serobotan, lahan rawa yang ditanami padi dan lahan bekas tanaman tahunan yang telah dijadikan sawah, baik yang ditanami padi, palawija atau tanaman semusim lainnya.
2. Tegall/Kebun adalah lahan pertanian bukan sawah (lahan kering) yang ditanami tanaman semusim atau tahunan dan terpisah dengan halaman sekitar rumah serta penggunaannya tidak berpindah pindah.
3. Ladang/Huma adalah lahan pertanian bukan sawah (lahan kering) yang biasanya ditanami tanaman semusim dan penggunaannya hanya semusim atau dua musim, kemudian akan ditinggalkan bila sudah tidak subur lagi (berpindah-pindah). Kemungkinan lahan ini beberapa tahun kemudian akan dikerjakan kembali jika sudah subur.

**TECHNICAL NOTES**

1. *Wetland is agricultural land that separated by small dykes to resist water, where the main crop is usually wetland paddy without considering where it is got from or the status of the land. It includes the land that is registered at land income tax office, regional development contribution, 'bengkok' land, illegal ownership, swamps for rice cultivation, and annual crop land mark that has been used as rice field, which are both planted with paddy, secondary crops or the other seasonal crops.*
2. *Dry field/Garden is an dryland (unirrigated land) which is planted with seasonal or annual crops and separately from the yard around the house without shifting.*
3. *Unirrigated agricultural field / Shifting cultivation land is dryland (unirrigated land) that usually is cultivated for seasonal crops and utilized only for one or two seasons, then it will be left when it is not fertile (shifting). Maybe, this land will be used again in a few years if it has been fertile.*

4. Data pokok tanaman pangan yang dikumpulkan adalah luas panen dan produktivitas (hasil per hektar). Produksi tanaman pangan merupakan hasil perkalian antara luas panen dengan produktivitas. Pengumpulan data luas panen dilakukan setiap bulan dengan pendekatan area Distrik di seluruh wilayah Indonesia. Pengumpulan data produktivitas dilakukan melalui pengukuran langsung pada plot ubinan berukuran  $2\frac{1}{2}$  m x  $2\frac{1}{2}$  m. Pengumpulan data produktivitas dilakukan setiap subround (empat bulanan) pada waktu panen petani.
4. *The main food crops data collected consists of harvested area and productivity (yield per hectare). Food crops production is generated by harvested area multiplied by productivity. The harvested area data is collected every month using sub district area approach in all sub district in Indonesia. The productivity data collection is conducted by a direct measurement in  $2\frac{1}{2}$ m x  $2\frac{1}{2}$ m crop cutting plot. The productivity measurement is conducted in every subround (four monthly) at the time when farmers are harvesting their crops.*
5. Tanaman sayuran dan buah-buahan semusim. Tanaman sayuran semusim adalah tanaman sumber vitamin, garam mineral dan lain-lain yang dikonsumsi dari bagian tanaman yang berupa daun, bunga, buah, dan umbinya, yang berumur kurang dari satu tahun. Tanaman buah-buahan semusim adalah tanaman sumber vitamin, garam mineral, dan lain-lain yang dikonsumsi dari bagian tanaman yang berupa buah, berumur kurang dari satu tahun, tidak berbentuk pohon/rumpun tetapi menjalar dan berbatang lunak.
5. *Seasonal vegetable and fruit plants. Seasonal vegetable plants are plants which are the sources of vitamin, mineral salt, etc, consumed from the part of the plant in the form of leaf, flower, fruit, and root with the age of less than one year. Seasonal fruit plants are plants which are the sources of vitamin, mineral salt, etc, consumed from the part of the plant in the form of fruits. These plants are creeps with the age of less than one year.*
6. Tanaman buah-buahan dan sayuran tahunan. Tanaman buah-buahan tahunan adalah tanaman sumber vitamin,
6. *Annual fruit and vegetable plants. Annual fruit plants are plants which are the sources of vitamin, contained mineral salt, etc,*

garam mineral, dan lain-lain yang dikonsumsi dari bagian tanaman yang berupa buah dan merupakan tanaman tahunan. Tanaman sayuran tahunan adalah tanaman sumber vitamin, garam mineral, dan lain-lain yang dikonsumsi dari bagian tanaman yang berupa daun dan atau buah yang berumur lebih dari satu tahun.

*consumed from the part of plant in the form of fruit and more than one year of age. Annual vegetable plants are plants which are the sources of vitamin, contained mineral salt, etc, consumed from the part of the plant in the form of vegetable and more than one year of age.*

7. Tanaman biofarmaka adalah tanaman yang bermanfaat untuk obat-obatan, kosmetik, dan kesehatan yang dikonsumsi atau digunakan dari bagian-bagian tanaman seperti daun, batang, buah, umbi (rimpang) ataupun akar.

7. *Medicinal plants are plants which are useful for medicine. It is consumed from part of the plant such as leaf, flower, fruit, tuber, and root.*

8. Tanaman hias adalah tanaman yang mempunyai nilai keindahan baik bentuk, warna daun, tajuk maupun bunganya, sering digunakan untuk penghias pekarangan dan lain sebagainya.

8. *Ornamental plants are plants which have a beauty value, either in shape, colour of leaf or crown of flower, and they are often used as a yard decorator.*

9. Luas panen tanaman hortikultura adalah luas tanaman sayuran, buah-buahan, biofarmaka, dan tanaman hias yang diambil hasilnya/dipanen pada periode pelaporan.

9. *Harvested area of horticulture is area which vegetable, fruit, medicinal and ornamental plant of crop harvested during the period of report.*

10. Luas panen untuk tanaman sayuran adalah luas tanaman yang dipanen sekaligus/habis/dibongkar dan luas tanaman yang dipanen berkali-kali (lebih dari

10. *Harvested area of vegetables is area of entirely plant harvested/demolished and plant harvested several times/undemolished. Entirely plants harvested/*

satu kali)/belum habis. Tanaman yang dipanen sekaligus/ habis/ dibongkar adalah tanaman yang sehabis panen langsung dibongkar/dicabut, terdiri dari bawang merah, bawang putih, bawang daun, kentang, kol/ kembang kol, petsai/sawi, wortel, lobak, dan kacang merah. Tanaman yang dipanen berkali-kali (lebih dari satu kali)/belum habis adalah tanaman yang pemanenannya lebih dari satu kali dan biasanya dibongkar apabila panen terakhir sudah tidak memadai lagi, terdiri dari: kacang panjang, cabe besar, cabe rawit, jamur, tomat, terung, buncis, ketimun, labu siam, kangkung, bayam, melon, semangka, dan blewah.

*demolished are plants usually harvested once and demolished to be substituted by other plants, consisting of: shallots, garlic, leeks, potato, cabbage, cauli flower, mustard green, carrots, chinese radish, and red kidney beans. Plants harvested several times/ undemolished are plants usually harvested more than once and demolished in the case that the last harvest was economically not profitable. They consist of : yard long beans, chili, small chili, mushroom, tomatoes, egg plant, french beans, cucumber, pumpkin/ chajota, swamp cabbage, spinach, melon, watermelon, and blewah .*

11. Produksi hortikultura adalah hasil menurut bentuk produk dari setiap tanaman sayuran, buah-buahan, biofarmaka dan tanaman hias yang diambil berdasarkan luas yang dipanen/ tanaman yang menghasilkan pada bulan/triwulan laporan.

11. *Horticulture production is the standard production quantity form of vegetable, fruit, medicinal and ornamental plant based on harvested area/ the number of production plants reported monthly/quarterly.*

12. Data statistik perikanan merupakan data sekunder yang bersumber dari Direktorat Jenderal Perikanan Tangkap dan Direktorat Jenderal Budidaya. Statistik perikanan dibedakan atas data Perikanan Tangkap dan Perikanan Budidaya. Perikanan Tangkap diklasifikasikan atas

12. *Fishery Statistics are secondary data obtained from the Directorate General of Capture Fisheries and Directorate General of Aquaculture. Fishery statistics are categorized into capture fisheries and aquaculture. Capture fisheries are further classified into marine capture fisheries and inland*



penangkapan ikan di laut dan penangkapan ikan di perairan umum. Perikanan Budidaya diklasifikasikan atas jenis budidaya yaitu budidaya laut, tambak, kolam, karamba, jaring apung, dan sawah.

*open water capture fisheries. Aquaculture are further classified into several types of culture: marine culture, brackish water pond, fresh water pond, cage, floating net, and fish breeding in paddy fields.*

13. Rumah Tangga Perikanan Tangkap adalah rumah tangga yang melakukan kegiatan penangkapan ikan/binatang air lainnya/tanaman air dengan tujuan sebagian/seluruh hasilnya untuk dijual.

13. *capture fishery household is a household conducting activities in catching fishes/other aquatic animals/aquatic plants, for which the products are wholly or partly to be sold.*

14. Rumah Tangga Perikanan Budidaya adalah rumah tangga yang melakukan kegiatan budidaya ikan/binatang air lainnya/tanaman air dengan tujuan sebagian/seluruh hasilnya untuk dijual.

14. *An aquaculture fishery household is a household conducting activities in culturing fishes/other aquatic animals/aquatic plants, for which the products are wholly or partly to be sold. different types of parameters.*

**ULASAN**

Sebagian besar penduduk di Kabupaten Teluk Wondama bermata pencaharian sebagai petani dan nelayan. Produksi sayuran terbanyak dihasilkan oleh terung, kangkung, dan tomat.

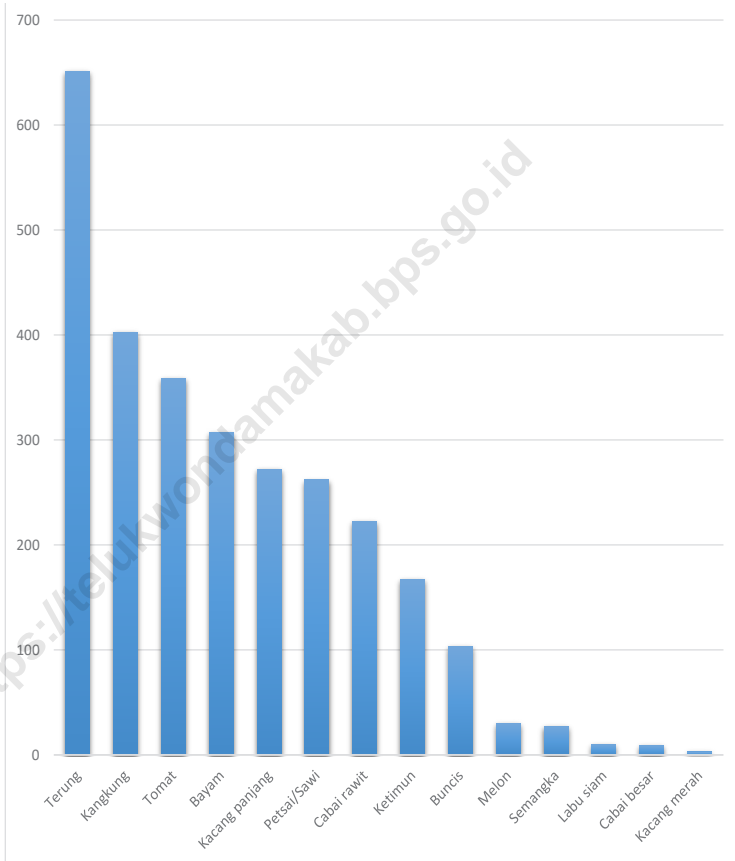
**DESCRIPTION**

*Most population in Teluk Wondama Regency work as farmer and fisherman. The most produced vegetables are eggplants, water spinachs, and tomaotoes.*

<https://telukwondamakab.bps.go.id>

**Gambar**  
**Figures** 5.1

**Produksi Tanaman Sayuran Menurut Jenis Tanaman di Kab. Teluk Wondama (kuintal), 2020**  
**Production of Vegetables by Kind of Plant in Teluk Wondama Regency (quintal), 2020**



Sumber/Source : BPS, Statistik Pertanian Hortikultura SPH-SBS/BPS-Statistics Indonesia, Agricultural Statistic for Horticulture SPH-SBS

**5.1 HORTIKULTURA  
HORTICULTURE**

**Tabel 5.1.1 Luas Panen Tanaman Sayuran Menurut Kecamatan dan Jenis Tanaman di Kabupaten Teluk Wondama (ha), 2019 dan 2020**  
*Harvested Area of Vegetables by Subdistrict and Kind of Plant in Teluk Wondama Regency (ha), 2019 and 2020*

Kecamatan Subdistrict	Cabai Rawit Chili/Cayenne Pepper		Cabai Besar Chili/Big Chili	
	2019	2020*	2019	2020*
(1)	(2)	(3)	(4)	(5)
Naikere	3	2	-	-
Wondiboy	2	3	1	-
Rasiey	6	8	-	-
Kuri Wamesa	7	7	-	-
Wasior	6	9	-	-
Duairi	11	10	-	-
Roon	1	-	-	-
Windsesi	6	6	-	-
Nikiwar	5	8	3	4
Wamesa	1	5	-	-
Roswar	1	2	-	-
Rumberpon	1	2	-	-
Soug Jaya	2	2	-	-
<b>Teluk Wondama</b>	<b>52</b>	<b>64</b>	<b>4</b>	<b>4</b>

Lanjutan Tabel/*Continued Table* 5.1.1

Kecamatan Subdistrict	Tomat Tomato		Bayam Spinach	
	2019	2020*	2019	2020*
(1)	(6)	(7)	(8)	(9)
Naikere	5	1	-	-
Wondiboy	1	3	3	4
Rasiey	5	6	7	7
Kuri Wamesa	4	3	5	5
Wasior	6	9	6	9
Duairi	10	10	7	10
Roon	2	3	-	-
Windesi	5	4	3	4
Nikiwar	8	7	3	4
Wamesa	1	2	5	1
Roswar	2	-	3	1
Rumberpon	2	2	1	1
Soug Jaya	-	1	-	2
<b>Teluk Wondama</b>	<b>51</b>	<b>51</b>	<b>43</b>	<b>48</b>

Lanjutan Tabel/Continued Table 5.1.1

Kecamatan Subdistrict	Buncis String Bean		Kacang merah Red bean	
	2019	2020*	2019	2020*
(1)	(10)	(11)	(12)	(13)
Naikere	-	-	-	-
Wondiboy	3	4	-	-
Rasiey	7	7	-	-
Kuri Wamesa	5	5	-	1
Wasior	6	9	-	-
Duairi	7	10	-	-
Roon	-	-	-	-
Windesi	3	4	-	-
Nikiwar	3	4	-	-
Wamesa	5	1	-	-
Roswar	3	1	-	-
Rumberpon	1	1	-	-
Soug Jaya	-	2	-	-
<b>Teluk Wondama</b>	<b>43</b>	<b>48</b>	<b>-</b>	<b>1</b>

Lanjutan Tabel/*Continued Table* 5.1.1

Kecamatan Subdistrict	Ketimun Cucumber		Labu Siam Chayote	
	2019	2020*	2019	2020*
(1)	(14)	(15)	(16)	(17)
Naikere	4	1	4	2
Wondiboy	1	2	-	-
Rasiey	6	5	-	-
Kuri Wamesa	4	3	1	-
Wasior	6	6	-	-
Duairi	7	9	-	-
Roon	1	3	-	-
Windesi	3	6	-	-
Nikiwar	7	7	-	-
Wamesa	-	-	-	-
Roswar	1	2	-	-
Rumberpon	-	1	-	-
Soug Jaya	2	2	-	-
<b>Teluk Wondama</b>	<b>42</b>	<b>47</b>	<b>5</b>	<b>2</b>

Lanjutan Tabel/Continued Table 5.1.1

Kecamatan Subdistrict	Melon Melon		Petai/Sawi/ Chinese Cabbage/mustard green	
	2019	2020*	2019	2020*
(1)	(18)	(19)	(20)	(21)
Naikere	-	-	4	4
Wondiboy	1	1	6	6
Rasiey	-	-	9	9
Kuri Wamesa	-	-	7	5
Wasior	-	-	11	12
Duairi	4	4	9	11
Roon	-	-	4	3
Windesi	-	2	5	8
Nikiwar	1	1	6	6
Wamesa	-	-	-	-
Roswar	-	-	2	1
Rumberpon	-	-	3	3
Soug Jaya	-	-	2	2
<b>Teluk Wondama</b>	<b>6</b>	<b>8</b>	<b>68</b>	<b>70</b>



Lanjutan Tabel/*Continued Table* 5.1.1

Kecamatan Subdistrict	Semangka Water Melon		Terung Eggplant	
	2019	2020*	2019	2020*
(1)	(22)	(23)	(24)	(25)
Naikere	-	-	7	2
Wondiboy	-	1	2	2
Rasiey	-	-	5	8
Kuri Wamesa	-	-	4	4
Wasior	-	-	6	6
Duairi	-	2	6	9
Roon	-	-	1	2
Windesi	1	1	5	6
Nikiwar	2	1	7	7
Wamesa	-	-	3	4
Roswar	-	-	3	4
Rumberpon	-	-	3	5
Soug Jaya	-	-	3	2
<b>Teluk Wondama</b>	<b>3</b>	<b>5</b>	<b>55</b>	<b>61</b>

Lanjutan Tabel/Continued Table 5.1.1

Kecamatan Subdistrict	Kacang Panjang Long Beans		Kangkung Water Spinach	
	2019	2020*	2019	2020*
(1)	(22)	(23)	(24)	(25)
Naikere	2	4	6	1
Wondiboy	1	4	5	6
Rasiey	5	9	8	8
Kuri Wamesa	4	4	9	8
Wasior	8	7	6	9
Duairi	9	13	8	10
Roon	3	3	3	4
Windesi	5	5	3	5
Nikiwar	8	6	2	4
Wamesa	1	4	3	6
Roswar	2	1	5	6
Rumberpon	3	2	4	4
Soug Jaya	3	5	5	5
<b>Teluk Wondama</b>	<b>54</b>	<b>67</b>	<b>67</b>	<b>76</b>

Catatan/Note: ...

Sumber/Source: BPS, Statistik Pertanian Hortikultura SPH-SBS/BPS-Statistics Indonesia, Agricultural Statistic for Horticulture SPH-SBS

**Tabel**  
**Table** 5.1.2

**Produksi Tanaman Sayuran Menurut Kecamatan dan Jenis Tanaman di Kabupaten Teluk Wondama (kuintal), 2019 dan 2020**

*Production of Vegetables by Subdistrict and Kind of Plant in Teluk Wondama Regency (quintal), 2019 and 2020*

Kecamatan Subdistrict	Cabai Rawit Chili/Cayenne Pepper		Cabai Besar Chili/Big Chili	
	2019	2020*	2019	2020*
(1)	(2)	(3)	(4)	(5)
Naikere	17	7	-	-
Wondiboy	11	9	5	-
Rasiey	36	21	-	-
Kuri Wamesa	42	44	-	-
Wasior	35	29	-	-
Duairi	58	30	-	-
Roon	4	-	-	-
Windesi	36	13	-	-
Nikiwar	19	21	17	9
Wamesa	8	14	-	-
Roswar	25	23	-	-
Rumberpon	5	6	-	-
Soug Jaya	9	5	-	-
<b>Teluk Wondama</b>	<b>305</b>	<b>222</b>	<b>22</b>	<b>9</b>

Lanjutan Tabel/Continued Table 5.1.2

Kecamatan Subdistrict	Tomat Tomato		Bayam Spinach	
	2019	2020*	2019	2020*
(1)	(6)	(7)	(8)	(9)
Naikere	25	3	-	-
Wondiboy	1	7	12	12
Rasiey	26	218	32	19
Kuri Wamesa	27	11	29	22
Wasior	48	29	35	178
Duairi	58	32	25	32
Roon	17	13	-	-
Windesi	168	10	14	9
Nikiwar	44	21	16	15
Wamesa	8	7	32	10
Roswar	10	-	20	3
Rumberpon	9	4	4	1
Soug Jaya	-	4	-	6
<b>Teluk Wondama</b>	<b>441</b>	<b>359</b>	<b>219</b>	<b>307</b>

Lanjutan Tabel/*Continued Table* 5.1.2

Kecamatan Subdistrict	Buncis String Bean		Kacang merah Red bean	
	2019	2020*	2019	2020*
(1)	(10)	(11)	(12)	(13)
Naikere	23	1	-	-
Wondiboy	-	-	-	-
Rasiey	24	18	-	-
Kuri Wamesa	22	25	-	3
Wasior	26	21	-	-
Duairi	70	6	-	-
Roon	-	-	-	-
Windesi	26	13	-	-
Nikiwar	29	19	-	-
Wamesa	-	-	-	-
Roswar	6	-	-	-
Rumberpon	-	-	-	-
Soug Jaya	-	-	-	-
<b>Teluk Wondama</b>	<b>226</b>	<b>103</b>	<b>-</b>	<b>3</b>

Lanjutan Tabel/*Continued Table* 5.1.2

Kecamatan Subdistrict	Ketimun Cucumber		Labu Siam Chayote	
	2019	2020*	2019	2020*
(1)	(6)	(7)	(8)	(9)
Naikere	21	6	32	10
Wondiboy	5	5	-	-
Rasiey	36	21	-	-
Kuri Wamesa	20	12	8	-
Wasior	50	22	-	-
Duairi	53	34	-	-
Roon	9	10	-	-
Windesi	143	22	-	-
Nikiwar	34	22	-	-
Wamesa	-	-	-	-
Roswar	10	8	-	-
Rumberpon	-	3	-	-
Soug Jaya	2	2	-	-
<b>Teluk Wondama</b>	<b>383</b>	<b>167</b>	<b>40</b>	<b>10</b>

Lanjutan Tabel/*Continued Table* 5.1.2

Kecamatan Subdistrict	Melon Melon		<i>Petsai/Sawi/ Chinese Cabbage/mustard green</i>	
	2019	2020*	2019	2020*
(1)	(10)	(11)	(12)	(13)
Naikere	-	-	19	14
Wondiboy	12	5	441	19
Rasiey	-	-	48	34
Kuri Wamesa	-	-	110	24
Wasior	-	-	64	76
Duairi	36	11	79	39
Roon	-	-	46	6
Windesi	-	8	22	20
Nikiwar	9	6	46	13
Wamesa	-	-	-	-
Roswar	-	-	8	3
Rumberpon	-	-	36	8
Soug Jaya	-	-	7	6
<b>Teluk Wondama</b>	<b>57</b>	<b>30</b>	<b>926</b>	<b>262</b>

Lanjutan Tabel/*Continued Table* 5.1.2

Kecamatan Subdistrict	Semangka Water Melon		Terung Eggplant	
	2019	2020*	2019	2020*
(1)	(6)	(7)	(8)	(9)
Naikere	-	-	27	5
Wondiboy	-	6	7	8
Rasiey	-	-	21	429
Kuri Wamesa	-	-	23	12
Wasior	-	-	33	20
Duairi	-	9	32	24
Roon	-	-	6	7
Windesi	9	4	33	20
Nikiwar	22	8	32	19
Wamesa	-	-	19	13
Roswar	-	-	22	55
Rumberpon	-	-	11	33
Soug Jaya	-	-	10	6
<b>Teluk Wondama</b>	<b>31</b>	<b>27</b>	<b>276</b>	<b>651</b>



Lanjutan Tabel/*Continued Table* 5.1.2

Kecamatan Subdistrict	Kacang Panjang Long Beans		Kangkung Water Spinach	
	2019	2020*	2019	2020*
(1)	(6)	(7)	(8)	(9)
Naikere	8	14	26	3
Wondiboy	5	11	23	19
Rasiey	25	26	35	24
Kuri Wamesa	23	43	41	22
Wasior	40	32	28	200
Duairi	43	48	37	35
Roon	16	8	12	13
Windesi	30	14	13	14
Nikiwar	66	17	8	11
Wamesa	6	12	82	18
Roswar	31	25	23	15
Rumberpon	16	7	19	13
Soug Jaya	17	15	23	15
<b>Teluk Wondama</b>	<b>326</b>	<b>272</b>	<b>370</b>	<b>402</b>

Catatan/Note: ...

Sumber/Source: BPS, Statistik Pertanian Hortikultura SPH-SBS/BPS-Statistics Indonesia, Agricultural Statistic for Horticulture SPH-SBS

**Tabel**  
**Table** 5.1.3

**Luas Panen Tanaman Sayuran dan Buah-buahan Semusim  
 Menurut Jenis Tanaman di Kabupaten Teluk Wondama  
 (ha), 2017–2020**  
*Harvested Area of Seasonal Vegetables and Fruits by Kind  
 of Plant in Teluk Wondama Regency (ha), 2017–2020*

Jenis Tanaman Kind of Plants	2017	2018	2019	2020 <sup>x</sup>
(1)	(2)	(3)	(4)	(5)
Bawang Daun/ Scallion	-	1	1	-
Bawang Merah/ Shallots	-	1	-	-
Bawang Putih/ Garlic	-	-	-	-
Bayam/ Spinach	51	19	43	48
Blewah/ Blewah	-	-	-	-
Buncis/ string bean	10	8	44	34
Cabai Besar/ Chili/Big chili	-	-	4	4
Cabai Rawit/ Chili/Cayenne Pepper	59	56	52	64
Jamur/ Mushrooms	-	-	-	-
Kacang Merah/ Red Beans	-	-	-	1
Kacang Panjang/ Long Beans	44	17	54	67
Kangkung/ Water Spinach	58	88	67	76
Kembang Kol/ Cauliflower	-	-	-	-
Kentang/ Potato	-	-	-	-
Ketimun/ Cucumber	18	6	42	47
Kubis/ Cabbage	1	1	-	-

Lanjutan Tabel/*Continued Table* 5.1.3

Jenis Tanaman <i>Kind of Plants</i>	2017	2018	2019	2020 <sup>x</sup>
(1)	(2)	(3)	(4)	(5)
Labu Siam/ Chayote	1	3	5	2
Lobak/ Radish	-	-	-	-
Melon/ Melon	-	-	6	8
Paprika/ Bell Pepper	-	-	-	-
Petsai/Sawi/ Chinese Cabbage/ mustard green	46	15	68	70
Semangka/ Watermelon	1	-	3	5
Stroberi/ Strawberry	-	-	-	-
Terung/ Eggplant	24	23	55	61
Tomat/ Tomato	30	14	51	51
Wortel/ Carrot	-	-	-	-

Catatan/Note: ...

Sumber/Source: BPS, Statistik Pertanian Hortikultura SPH-SBS/BPS-Statistics Indonesia, *Agricultural Statistic for Horticulture SPH-SBS*

**Tabel 5.1.4** **Produksi Tanaman Sayuran dan Buah-buahan Semusim Menurut Jenis Tanaman di Kabupaten Teluk Wondama (kuintal), 2017–2020**  
***Production of Seasonal Vegetables and Fruits by Kind of Plant in Teluk Wondama Regency (quintal), 2017–2020***

Jenis Tanaman <i>Kind of Plants</i>	2017	2018	2019	2020 <sup>x</sup>
(1)	(2)	(3)	(4)	(5)
Bawang Daun/ Scallion	...	3	3	-
Bawang Merah/ Shallots	...	3	-	-
Bawang Putih/ Garlic	...	-	-	-
Bayam/ Spinach	...	100	219	307
Blewah/ Blewah	...	-	-	-
Buncis/ string bean	...	54	226	103
Cabai Besar/ Chili/Big chili	...	-	22	9
Cabai Rawit/ Chili/Cayenne Pepper	...	547	305	222
Jamur/ Mushrooms	...	-	-	-
Kacang Merah/ Red Beans	...	-	-	3
Kacang Panjang/ Long Beans	...	125	326	272
Kangkung/ Water Spinach	...	301	370	402
Kembang Kol/ Cauliflower	...	-	-	-
Kentang/ Potato	...	-	-	-
Ketimun/ Cucumber	...	118	383	167
Kubis/ Cabbage	...	4	-	-

Lanjutan Tabel/*Continued Table 5.1.4*

Jenis Tanaman <i>Kind of Plants</i>	2017	2018	2019	2020 <sup>x</sup>
(1)	(2)	(3)	(4)	(5)
Labu Siam/ Chayote	...	16	40	10
Lobak/ Radish	...	-	-	-
Melon/ Melon	...	-	57	30
Paprika/ Bell Pepper	...	-	-	-
Petsai/Sawi/ Chinese Cabbage/ mustard green	...	58	926	262
Semangka/ Watermelon	...	-	31	27
Stroberi/ Strawberry	...	-	-	-
Terung/ Eggplant	...	264	276	651
Tomat/ Tomato	...	145	441	359
Wortel/ Carrot	...	-	-	-

Catatan/Note: ...

Sumber/Source: BPS, Statistik Pertanian Hortikultura SPH-SBS/BPS-Statistics Indonesia, *Agricultural Statistic for Horticulture SPH-SBS*

**Tabel**  
**Table** 5.1.5

**Luas Panen Tanaman Biofarmaka Menurut Kecamatan dan Jenis Tanaman di Kabupaten Teluk Wondama (m<sup>2</sup>), 2019 dan 2020**  
**Harvested Area of Medicinal Plants by Subdistrict and Kind of Plant in Teluk Wondama Regency (m<sup>2</sup>), 2019 and 2020**

Kecamatan Subdistrict	Jahe Ginger		Kapulaga Java Cardamom		Kencur East Indian Galangal	
	2019	2020 <sup>x</sup>	2019	2020 <sup>x</sup>	2019	2020 <sup>x</sup>
(1)	(2)	(3)	(4)	(5)	(6)	(7)
Naikere	45	-	-	-	-	-
Wondiboy	41	5	-	-	-	-
Rasiey	35	-	-	-	-	-
Kuri Wamesa	5	-	-	-	3	-
Wasior	63	25	-	-	-	-
Duairi	37	5	-	-	-	-
Roon	13	-	-	-	5	-
Windesi	8	1	-	-	5	-
Nikiwar	4	-	9	-	3	-
Wamesa	2	-	-	-	1	-
Roswar	3	-	5	-	-	-
Rumberpon	7	-	2	-	4	-
Soug Jaya	4	-	-	-	1	-
<b>Teluk Wondama</b>	<b>267</b>	<b>36</b>	<b>16</b>	<b>-</b>	<b>22</b>	<b>-</b>

Lanjutan Tabel/*Continued Table* 5.1.5

Kecamatan Subdistrict	Kunyit <i>Turmeric</i>		Laos/Lengkuas <i>Galanga</i>		Lempuyang <i>Zingiber Aromaticum</i>	
	2019	2020 <sup>x</sup>	2019	2020 <sup>x</sup>	2019	2020 <sup>x</sup>
(1)	(8)	(9)	(10)	(11)	(12)	(13)
Naikere	53	-	46	-	5	-
Wondiboy	82	-	93	10	-	-
Rasiey	175	-	115	-	-	-
Kuri Wamesa	5	-	17	-	7	-
Wasior	100	20	90	20	-	-
Duairi	68	20	54	10	57	-
Roon	25	-	10	-	5	-
Windesi	30	7	20	8	37	-
Nikiwar	23	-	14	-	16	-
Wamesa	6	-	3	-	-	-
Roswar	15	-	11	-	7	-
Rumberpon	17	-	10	-	2	-
Soug Jaya	10	-	5	-	3	-
<b>Teluk Wondama</b>	<b>609</b>	<b>47</b>	<b>488</b>	<b>48</b>	<b>139</b>	<b>-</b>

Lanjutan Tabel/*Continued Table 5.1.5*

Kecamatan Subdistrict	Lidah Buaya <i>Aloevera</i>		Mahkota Dewa <i>Phaleria Macrocarpa</i>		Mengkudu/Pace <i>Indian Mulberry</i>	
	2019	2020 <sup>x</sup>	2019	2020 <sup>x</sup>	2019	2020 <sup>x</sup>
(1)	(2)	(3)	(4)	(5)	(6)	(7)
Naikere	10	-	-	-	-	-
Wondiboy	-	-	-	-	-	-
Rasiey	-	-	-	-	-	-
Kuri Wamesa	-	-	-	-	-	-
Wasior	77	-	-	-	-	-
Duairi	27	-	25	-	-	-
Roon	5	-	-	-	-	-
Windesi	14	-	-	-	-	-
Nikiwar	2	-	3	-	5	-
Wamesa	-	-	2	-	-	-
Roswar	4	-	5	-	-	-
Rumberpon	2	-	4	-	-	-
Soug Jaya	-	-	-	-	-	-
<b>Teluk Wondama</b>	<b>141</b>	<b>-</b>	<b>39</b>	<b>-</b>	<b>5</b>	<b>-</b>



Lanjutan Tabel/*Continued Table 5.1.5*

Kecamatan Subdistrict	Sambiloto <i>King of Bitter</i>		Temulawak <i>Java Turmeric</i>	
	2019	2020*	2019	2020*
(1)	(8)	(9)	(10)	(11)
Naikere	-	-	7	-
Wondiboy	-	-	-	-
Rasiey	-	-	-	-
Kuri Wamesa	-	-	6	-
Wasior	-	-	-	-
Duairi	-	-	56	-
Roon	-	-	5	-
Windesi	47	-	35	-
Nikiwar	-	-	8	-
Wamesa	-	-	-	-
Roswar	-	-	7	-
Rumberpon	-	-	2	-
Soug Jaya	-	-	2	-
<b>Teluk Wondama</b>	<b>47</b>	<b>-</b>	<b>128</b>	<b>-</b>

Catatan/Note: ...

Sumber/Source: BPS, Statistik Pertanian Hortikultura SPH-TBF/BPS-Statistics Indonesia, Agricultural Statistic for Horticulture SPH-TBF

**Tabel**  
**Table** 5.1.6

**Produksi Tanaman Biofarmaka Menurut Kecamatan dan Jenis Tanaman di Kabupaten Teluk Wondama (kg), 2019 and 2020**  
*Production of Medicinal Plants by Subdistrict and Kind of Plant in Teluk Wondama Regency (kg), 2019 and 2020*

Kecamatan Subdistrict	Jahe Ginger		Kapulaga Java Cardamom		Kencur East Indian Galangal	
	2019	2020 <sup>x</sup>	2019	2020 <sup>x</sup>	2019	2020 <sup>x</sup>
(1)	(2)	(3)	(4)	(5)	(6)	(7)
Naikere	69	-	-	-	-	-
Wondiboy	116	3	-	-	-	-
Rasiey	174	-	-	-	-	-
Kuri Wamesa	5	-	-	-	3	-
Wasior	196	24	-	-	-	-
Duairi	184	20	-	-	-	-
Roon	13	-	-	-	5	-
Windesi	8	1	-	-	5	-
Nikiwar	4	-	14	-	5	-
Wamesa	2	-	-	-	2	-
Roswar	5	-	6	-	-	-
Rumberpon	7	-	2	-	4	-
Soug Jaya	5	-	-	-	1	-
<b>Teluk Wondama</b>	<b>788</b>	<b>48</b>	<b>22</b>	<b>-</b>	<b>25</b>	<b>-</b>

Lanjutan Tabel/Continued Table 5.1.6

Kecamatan Subdistrict	Kunyit <i>Turmeric</i>		Laos/Lengkuas <i>Galanga</i>		Lempuyang <i>Zingiber Aromaticum</i>	
	2019	2020 <sup>x</sup>	2019	2020 <sup>x</sup>	2019	2020 <sup>x</sup>
(1)	(8)	(9)	(10)	(11)	(12)	(13)
Naikere	75	-	73	-	5	-
Wondiboy	164	-	143	40	-	-
Rasiey	205	-	135	-	-	-
Kuri Wamesa	5	-	17	-	7	-
Wasior	295	10	198	20	-	-
Duairi	98	23	245	15	92	-
Roon	25	-	12	-	10	-
Windesi	32	5	20	4	38	-
Nikiwar	26	-	20	-	21	-
Wamesa	7	-	3	-	-	-
Roswar	17	-	9	-	7	-
Rumberpon	17	-	10	-	2	-
Soug Jaya	10	-	5	-	5	-
<b>Teluk Wondama</b>	<b>976</b>	<b>38</b>	<b>890</b>	<b>79</b>	<b>187</b>	<b>-</b>

Lanjutan Tabel/*Continued Table 5.1.6*

Kecamatan Subdistrict	Lidah Buaya <i>Aloevera</i>		Mahkota Dewa <i>Phaleria Macrocarpa</i>		Mengkudu/Pace <i>Indian Mulberry</i>	
	2019	2020 <sup>x</sup>	2019	2020 <sup>x</sup>	2019	2020 <sup>x</sup>
(1)	(2)	(3)	(4)	(5)	(6)	(7)
Naikere	20	-	-	-	-	-
Wondiboy	-	-	-	-	-	-
Rasiey	-	-	-	-	-	-
Kuri Wamesa	-	-	-	-	-	-
Wasior	350	-	-	-	-	-
Duairi	143	-	500	-	-	-
Roon	10	-	-	-	-	-
Windesi	18	-	-	-	-	-
Nikiwar	4	-	80	-	100	-
Wamesa	-	-	50	-	-	-
Roswar	6	-	100	-	-	-
Rumberpon	3	-	80	-	-	-
Soug Jaya	-	-	-	-	-	-
<b>Teluk Wondama</b>	<b>554</b>	<b>-</b>	<b>810</b>	<b>-</b>	<b>100</b>	<b>-</b>

Lanjutan Tabel/*Continued Table* 5.1.6

Kecamatan Subdistrict	Sambiloto <i>King of Bitter</i>		Temulawak <i>Java Turmeric</i>	
	2019	2020*	2019	2020*
(1)	(8)	(9)	(10)	(11)
Naikere	-	-	14	-
Wondiboy	-	-	-	-
Rasiey	-	-	-	-
Kuri Wamesa	-	-	6	-
Wasior	-	-	-	-
Duairi	-	-	185	-
Roon	-	-	10	-
Windesi	50	-	54	-
Nikiwar	-	-	10	-
Wamesa	-	-	-	-
Roswar	-	-	8	-
Rumberpon	-	-	2	-
Soug Jaya	-	-	5	-
<b>Teluk Wondama</b>	<b>50</b>	<b>-</b>	<b>294</b>	<b>-</b>

Catatan/Note: ...

Sumber/Source: BPS, Statistik Pertanian Hortikultura SPH-TBF/BPS-Statistics Indonesia, Agricultural Statistic for Horticulture SPH-TBF

**Tabel**  
**Table** 5.1.7

**Luas Panen Tanaman Biofarmaka Menurut Jenis Tanaman di Kabupaten Teluk Wondama (m<sup>2</sup>), 2017–2020**  
**Harvested Area of Medicinal Plants by Kind of Plant in Teluk Wondama Regency (m<sup>2</sup>), 2017–2020**

Jenis Tanaman Kind of Plants	2017	2018	2019	2020 <sup>x</sup>
(1)	(2)	(3)	(4)	(5)
Jahe/ <i>Ginger</i>	...	14	267	36
Kapulaga/ <i>Java Cardamom</i>	...	-	16	-
Kencur/ <i>East Indian Galangal</i>	...	9	22	-
Kunyit/ <i>Turmeric</i>	...	18	609	47
Laos/Lengkuas/ <i>Galanga</i>	...	15	488	48
Lempuyang/ <i>Zingiber Aromaticum</i>	...	-	139	-
Lidah Buaya/ <i>Aloevera</i>	...	-	141	-
Mahkota Dewa/ <i>Phaleria Macrocarpa</i>	...	-	39	-
Mengkudu/Pace/ <i>Indian Mulberry</i>	...	-	5	-
Sambiloto/ <i>King of Bitter</i>	...	-	47	-
Temulawak/ <i>Java Turmeric</i>	...	-	128	-

Catatan/Note: ...

Sumber/Source: BPS, Statistik Pertanian Hortikultura SPH-TBF/BPS-Statistics Indonesia, Agricultural Statistic for Horticulture SPH-TBF

**Tabel** 5.1.8 **Produksi Tanaman Biofarmaka Menurut Jenis Tanaman di Kabupaten Teluk Wondama (kg), 2017–2020**  
**Table** 5.1.8 **Production of Medicinal Plants by Kind of Plant in Teluk Wondama Regency (kg), 2017–2020**

Jenis Tanaman Kind of Plants	2017	2018	2019	2020 <sup>x</sup>
(1)	(2)	(3)	(4)	(5)
<i>Jahe/ Ginger</i>	...	8	788	48
<i>Kapulaga/ Java Cardamom</i>	...	-	22	-
<i>Kencur/ East Indian Galangal</i>	...	6	25	-
<i>Kunyit/ Turmeric</i>	...	11	976	38
<i>Laos/Lengkuas/ Galanga</i>	...	7	890	79
<i>Lempuyang/ Zingiber Aromaticum</i>	...	-	187	-
<i>Lidah Buaya/ Aloe vera</i>	...	-	554	-
<i>Mahkota Dewa/ Phaleria Macrocarpa</i>	...	-	810	-
<i>Mengkudu/Pace/ Indian Mulberry</i>	...	-	100	-
<i>Sambiloto/ King of Bitter</i>	...	-	50	-
<i>Temulawak/ Java Turmeric</i>	...	-	294	-

Catatan/Note: ...

Sumber/Source: BPS, Statistik Pertanian Hortikultura SPH-TBF/BPS-Statistics Indonesia, Agricultural Statistic for Horticulture SPH-TBF

**Tabel 5.1.9** Luas Panen Tanaman Hias Menurut Kecamatan dan Jenis Tanaman di Kabupaten Teluk Wondama (m<sup>2</sup>), 2019 and 2020  
**Harvested Area of Ornamental Plants by Subdistrict and Kind of Plant in Teluk Wondama Regency (m<sup>2</sup>), 2019 and 2020**

Kecamatan Subdistrict	Anggrek Orchid		Krisan Chrysantemum		Mawar Rose	
	2019	2020 <sup>x</sup>	2019	2020 <sup>x</sup>	2019	2020 <sup>x</sup>
(1)	(2)	(3)	(4)	(5)	(6)	(7)
Naikere	-	-	-	-	-	-
Wondiboy	-	-	-	-	-	-
Rasiey	-	-	-	-	-	-
Kuri Wamesa	-	-	-	-	-	-
Wasior	-	-	-	-	-	-
Duairi	-	-	-	-	-	-
Roon	-	-	-	-	-	-
Windesi	-	-	-	-	-	-
Nikiwar	-	-	-	-	-	-
Wamesa	-	-	-	-	-	-
Roswar	-	-	-	-	-	-
Rumberpon	-	-	-	-	-	-
Soug Jaya	-	-	-	-	-	-
<b>Teluk Wondama</b>	-	-	-	-	-	-



Lanjutan Tabel/*Continued Table* 5.1.9

Kecamatan Subdistrict	Sedap Malam <i>Tuberose</i>		Melati <i>Jasmine</i>		Kamboja Jepang <i>Adenium</i>	
	2019	2020*	2019	2020*	2019	2020*
(1)	(8)	(9)	(10)	(11)	(12)	(13)
Naikere	-	-	-	-	-	-
Wondiboy	-	-	-	-	-	-
Rasiey	-	-	-	-	-	-
Kuri Wamesa	-	-	-	-	-	-
Wasior	-	-	-	-	-	-
Duairi	-	-	-	-	-	-
Roon	-	-	-	-	-	-
Windesi	-	-	-	-	-	-
Nikiwar	-	-	-	-	-	-
Wamesa	-	-	-	-	-	-
Roswar	-	-	-	-	-	-
Rumberpon	-	-	-	-	-	-
Soug Jaya	-	-	-	-	-	-
<b>Teluk Wondama</b>	-	-	-	-	-	-

Catatan/Note: ...

Sumber/Source: BPS, Statistik Pertanian Hortikultura SPH-TH/BPS-Statistics Indonesia, *Agricultural Statistik for Horticulture SPH-TH*

**Tabel**  
**Table** 5.1.10

**Produksi Tanaman Hias Menurut Kecamatan dan Jenis Tanaman di Kabupaten Teluk Wondama (tangkai), 2019 and 2020**  
*Production of Ornamental Plants by Subdistrict and Kind of Plant in Teluk Wondama Regency (stalks), 2019 and 2020*

Kecamatan Subdistrict	Anggrek Orchid		Krisan Chrysantemum		Mawar Rose	
	2019	2020 <sup>x</sup>	2019	2020 <sup>x</sup>	2019	2020 <sup>x</sup>
(1)	(2)	(3)	(4)	(5)	(6)	(7)
Naikere	-	-	-	-	-	-
Wondiboy	-	-	-	-	-	-
Rasiey	-	-	-	-	-	-
Kuri Wamesa	-	-	-	-	-	-
Wasior	-	-	-	-	-	-
Duairi	-	-	-	-	-	-
Roon	-	-	-	-	-	-
Windesi	-	-	-	-	-	-
Nikiwar	-	-	-	-	-	-
Wamesa	-	-	-	-	-	-
Roswar	-	-	-	-	-	-
Rumberpon	-	-	-	-	-	-
Soug Jaya	-	-	-	-	-	-
<b>Teluk Wondama</b>	-	-	-	-	-	-

Lanjutan Tabel/*Continued Table* 5.1.10

Kecamatan Subdistrict	Sedap Malam Tuberose		Melati Jasmine		Kamboja Jepang Adenium	
	2019	2020*	2019	2020*	2019	2020*
(1)	(8)	(9)	(10)	(11)	(12)	(13)
Naikere	-	-	-	-	-	-
Wondiboy	-	-	-	-	-	-
Rasiey	-	-	-	-	-	-
Kuri Wamesa	-	-	-	-	-	-
Wasior	-	-	-	-	-	-
Duairi	-	-	-	-	-	-
Roon	-	-	-	-	-	-
Windesi	-	-	-	-	-	-
Nikiwar	-	-	-	-	-	-
Wamesa	-	-	-	-	-	-
Roswar	-	-	-	-	-	-
Rumberpon	-	-	-	-	-	-
Soug Jaya	-	-	-	-	-	-
<b>Teluk Wondama</b>	-	-	-	-	-	-

Catatan/Note: ...

Sumber/Source: BPS, Statistik Pertanian Hortikultura SPH-TH/BPS-Statistics Indonesia, *Agricultural Statistik for Horticulture SPH-TH*

**Tabel**  
**Table** 5.1.11

**Luas Panen Tanaman Hias Menurut Jenis Tanaman di  
Kabupaten Teluk Wondama (m<sup>2</sup>), 2017–2020**  
**Harvested Area of Ornamental Plants by Kind of Plant in  
Teluk Wondama Regency (m<sup>2</sup>), 2017–2020**

Jenis Tanaman Kind of Plants	2017	2018	2019	2020 <sup>x</sup>
(1)	(2)	(3)	(4)	(5)
Anggrek/ Orchid	...	-	-	-
Anthurium Bunga/ Flamingo Lily Flower	...	-	-	-
Anthurium Daun/ Anthurium	...	-	-	-
Anyelir/ Carnation	...	-	-	-
Balaceng/ Dieffenbacia	...	-	-	-
Dracaena/ Dracaena	...	-	-	-
Euphorbia/ Euphorbia	...	-	-	-
Gladiol/ Gladiol	...	-	-	-
Hanjuang/ Cordyline	...	-	-	-
Herbras/ Gerbera	...	-	-	-
Kamboja Jepang/ Adenium	...	-	-	-
Keladi Hias/ Caladium	...	-	-	-
Krisan/ Chrysantemum	...	-	-	-
Mawar/ Rose	...	-	-	-

Lanjutan Tabel/*Continued Table* 5.1.11

<b>Jenis Tanaman</b> <i>Kind of Plants</i>	<b>2017</b>	<b>2018</b>	<b>2019</b>	<b>2020<sup>x</sup></b>
(1)	(2)	(3)	(4)	(5)
<i>Melati/ Jasmine</i>	...	-	-	-
<i>Monstera/ Monstera</i>	...	-	-	-
<i>Pakis/ Leather Leaf Fern</i>	...	-	-	-
<i>Palem/ Palm</i>	...	-	-	-
<i>Pedang-Pedangan/ Sansevieria</i>	...	-	-	-
<i>Philodendron/ Philodendron</i>	...	-	-	-
<i>Pisang-Pisangan/ Heliconia</i>	...	-	-	-
<i>Sedap Malam/ Tuberose</i>	...	-	-	-
<i>Soka/ Ixora</i>	...	-	-	-
<i>Sri Rejeki/ Aglaonema</i>	...	-	-	-

Catatan/*Note*: ...Sumber/*Source*: BPS, Statistik Pertanian Hortikultura SPH-TH/BPS-Statistics Indonesia, *Agricultural Statistik for Horticulture SPH-TH*

**Tabel**  
**Table** 5.1.12

**Produksi Tanaman Hias Menurut Jenis Tanaman di Kabupaten Teluk Wondama (tangkai), 2017–2020**  
**Production of Ornamental Plants by Kind of Plant n Teluk Wondama Regency (stalks), 2017–2020**

Jenis Tanaman Kind of Plants	2017	2018	2019	2020 <sup>x</sup>
(1)	(2)	(3)	(4)	(5)
Anggrek/ Orchid	...	-	-	-
Anthurium Bunga/ Flamingo Lily Flower	...	-	-	-
Anthurium Daun/ Anthurium	...	-	-	-
Anyelir/ Carnation	...	-	-	-
Balaceng/ Dieffenbacia	...	-	-	-
Dracaena/ Dracaena	...	-	-	-
Euphorbia/ Euphorbia	...	-	-	-
Gladiol/ Gladiol	...	-	-	-
Hanjuang/ Cordyline	...	-	-	-
Herbras/ Gerbera	...	-	-	-
Kamboja Jepang/ Adenium	...	-	-	-
Keladi Hias/ Caladium	...	-	-	-
Krisan/ Chrysantemum	...	-	-	-
Mawar/ Rose	...	-	-	-

Lanjutan Tabel/*Continued Table* 5.1.12

<b>Jenis Tanaman</b> <i>Kind of Plants</i>	<b>2017</b>	<b>2018</b>	<b>2019</b>	<b>2020<sup>x</sup></b>
(1)	(2)	(3)	(4)	(5)
<i>Melati/ Jasmine</i>	...	-	-	-
<i>Monstera/ Monstera</i>	...	-	-	-
<i>Pakis/ Leather Leaf Fern</i>	...	-	-	-
<i>Palem/ Palm</i>	...	-	-	-
<i>Pedang-Pedangan/ Sansevieria</i>	...	-	-	-
<i>Philodendron/ Philodendron</i>	...	-	-	-
<i>Pisang-Pisangan/ Heliconia</i>	...	-	-	-
<i>Sedap Malam/ Tuberose</i>	...	-	-	-
<i>Soka/ Ixora</i>	...	-	-	-
<i>Sri Rejeki/ Aglaonema</i>	...	-	-	-

Catatan/*Note*: ...Sumber/*Source*: BPS, Statistik Pertanian Hortikultura SPH-TH/BPS-Statistics Indonesia, *Agricultural Statistik for Horticulture SPH-TH*

**Tabel**  
**Table** 5.1.13

**Produksi Buah-buahan Menurut Kecamatan dan Jenis  
Tanaman di Kabupaten Teluk Wondama (kuintal), 2019  
and 2020**

*Production of Fruits by Subdistrict and Kind of Plant in Teluk  
Wondama Regency (kuintal), 2019 and 2020*

Kecamatan Subdistrict	Alpukat Avocado		Belimbing Star Fruit		Duku/Langsak/ Kokosan/ Duku	
	2019	2020 <sup>x</sup>	2019	2020 <sup>x</sup>	2019	2020 <sup>x</sup>
(1)	(2)	(3)	(4)	(5)	(6)	(7)
Naikere	17	10	3	37	8	153
Wondiboy	8	57	7	30	32	15
Rasiey	22	16	18	12	120	19
Kuri Wamesa	12	20	2	5	44	60
Wasior	15	24	11	13	40	80
Duairi	20	8	26	6	37	25
Roon	9	5	4	-	80	40
Windesi	14	35	5	34	70	87
Nikiwar	27	18	30	40	5	26
Wamesa	8	13	4	9	-	6
Roswar	6	37	12	27	6	53
Rumberpon	9	29	10	21	4	7
Soug Jaya	5	4	5	4	-	2
<b>Teluk Wondama</b>	<b>172</b>	<b>276</b>	<b>137</b>	<b>238</b>	<b>446</b>	<b>573</b>



Lanjutan Tabel/*Continued Table* 5.1.13

Kecamatan Subdistrict	Durian		Jambu Air Water Apple		Jambu Biji Guava	
	2019	2020 <sup>x</sup>	2019	2020 <sup>x</sup>	2019	2020 <sup>x</sup>
(1)	(2)	(3)	(4)	(5)	(6)	(7)
Naikere	27	60	-	104	2	47
Wondiboy	14	-	5	8	5	9
Rasiey	83	20	26	8	17	6
Kuri Wamesa	23	-	1	-	9	24
Wasior	50	5	5	6	43	41
Duairi	90	-	11	10	47	7
Roon	32	12	3	1	2	0
Windesi	145	877	-	46	-	41
Nikiwar	12	145	17	23	18	45
Wamesa	8	16	2	23	2	34
Roswar	9	37	-	4	2	9
Rumberpon	8	22	-	2	-	4
Soug Jaya	-	2	-	5	3	7
<b>Teluk Wondama</b>	<b>501</b>	<b>1 196</b>	<b>70</b>	<b>239</b>	<b>150</b>	<b>274</b>

Lanjutan Tabel/Continued Table 5.1.13

Kecamatan Subdistrict	Jeruk Besar Pomelo		Jeruk Siam/Kepron Orange/Tangerine		Mangga Mango	
	2019	2020 <sup>x</sup>	2019	2020 <sup>x</sup>	2019	2020 <sup>x</sup>
(1)	(2)	(3)	(4)	(5)	(6)	(7)
Naikere	-	37	21	204	26	568
Wondiboy	3	-	6	-	26	-
Rasiey	6	3	8	10	150	85
Kuri Wamesa	1	11	7	4	18	20
Wasior	6	4	4	6	56	25
Duairi	13	2	17	16	108	18
Roon	3	1	4	1	20	15
Windesi	-	20	-	19	20	49
Nikiwar	12	6	12	22	10	9
Wamesa	2	11	1	15	8	8
Roswar	-	22	-	-	3	13
Rumberpon	-	1	-	1	9	27
Soug Jaya	-	2	-	3	3	4
<b>Teluk Wondama</b>	<b>46</b>	<b>120</b>	<b>80</b>	<b>301</b>	<b>457</b>	<b>841</b>

Lanjutan Tabel/*Continued Table* 5.1.13

Kecamatan Subdistrict	Manggis Mangosteen		Melinjo/ Gnetum/Melinjo		Nangka/Cempedak Jackfruit	
	2019	2020 <sup>x</sup>	2019	2020 <sup>x</sup>	2019	2020 <sup>x</sup>
(1)	(2)	(3)	(4)	(5)	(6)	(7)
Naikere	-	-	-	-	20	6
Wondiboy	-	-	-	-	45	42
Rasiey	1	1	7	1	156	9
Kuri Wamesa	-	-	-	-	14	4
Wasior	-	-	6	-	78	45
Duairi	1	1	6	-	78	43
Roon	-	-	-	-	59	15
Windesi	2	4	-	-	30	9
Nikiwar	-	-	-	-	31	57
Wamesa	-	-	-	-	4	11
Roswar	-	-	-	-	-	6
Rumberpon	-	-	-	-	3	6
Soug Jaya	-	-	-	-	-	-
<b>Teluk Wondama</b>	<b>4</b>	<b>6</b>	<b>19</b>	<b>1</b>	<b>518</b>	<b>253</b>

Lanjutan Tabel/*Continued Table* 5.1.13

Kecamatan Subdistrict	Nenas Pineapple		Pepaya Papaya		Pisang Banana	
	2019	2020 <sup>x</sup>	2019	2020 <sup>x</sup>	2019	2020 <sup>x</sup>
(1)	(2)	(3)	(4)	(5)	(6)	(7)
Naikere	1	-	35	322	134	300
Wondiboy	28	1	70	105	31	12
Rasiey	4	2	174	35	613	40
Kuri Wamesa	-	-	18	<b>10</b>	103	90
Wasior	1	1	166	<b>90</b>	468	300
Duairi	9	3	105	110	223	210
Roon	-	1	6	5	306	132
Windesi	2	2	36	67	180	150
Nikiwar	2	2	57	62	90	80
Wamesa	-	1	-	24	130	270
Roswar	-	-	5	10	80	222
Rumberpon	-	-	25	30	40	41
Soug Jaya	-	-	8	19	24	112
<b>Teluk Wondama</b>	<b>47</b>	<b>13</b>	<b>705</b>	<b>889</b>	<b>2 422</b>	<b>1 959</b>

Lanjutan Tabel/*Continued Table* 5.1.13

Kecamatan Subdistrict	Rambutan Rambutan		Salak Snakefruit	
	2019	2020	2019	2020
(1)	(2)	(3)	(4)	(5)
Naikere	34	262	-	-
Wondiboy	55	15	-	-
Rasiey	68	40	-	-
Kuri Wamesa	-	-	-	-
Wasior	50	5	1	-
Duairi	62	14	1	-
Roon	6	5	-	-
Windesi	12	9	-	-
Nikiwar	-	23	1	3
Wamesa	6	6	-	-
Roswar	12	42	-	-
Rumberpon	-	-	-	-
Soug Jaya	4	1	-	-
<b>Teluk Wondama</b>	<b>309</b>	<b>422</b>	<b>3</b>	<b>3</b>

Lanjutan Tabel/*Continued Table* 5.1.13

Kecamatan Subdistrict	Sirsak Soursop		Sukun Breadfruit	
	2019	2020	2019	2020
(1)	(2)	(3)	(4)	(5)
Naikere	6	8	-	-
Wondiboy	7	5	-	-
Rasiey	11	8	14	4
Kuri Wamesa	3	6	-	-
Wasior	14	15	8	-
Duairi	10	9	11	10
Roon	-	-	-	-
Windesi	2	-	1	4
Nikiwar	5	16	1	26
Wamesa	1	3	6	12
Roswar	-	4	-	-
Rumberpon	4	9	-	1
Soug Jaya	-	-	-	-
<b>Teluk Wondama</b>	<b>63</b>	<b>83</b>	<b>41</b>	<b>57</b>

Catatan/Note: ...

Sumber/Source: BPS, Statistik Pertanian Hortikultura SPH-BST/BPS-Statistics Indonesia, Agricultural Statistic for Horticulture SPH-BST

**Tabel**  
**Table** 5.1.14**Produksi Buah-Buahan dan Sayuran Tahunan Menurut Jenis Tanaman di Kabupaten Teluk Wondama (kuintal), 2017–2020**  
*Production of Annual Fruits and Vegetables by Kind of Plant in Teluk Wondama Regency (quintal), 2017–2020*

Jenis Tanaman Kind of Plants	2017	2018	2019	2020
(1)	(2)	(3)	(4)	(5)
<b>Alpukat/ Avocado</b>	...	-	172	276
<i>Belimbing/ Star Fruit</i>	...	-	137	238
<i>Duku/Langsar/Kokosan/ Duku</i>	...	-	446	573
<i>Durian/ Durian</i>	...	6	501	1 196
<i>Jambu Air/ Water Apple</i>	...	5	70	239
Jambu Biji/ Guava	...	4	150	274
<b>Jeruk Besar/ Pomelo</b>	...	5	46	120
<b>Jeruk Siam/Kepron/ Orange/ Tangerine</b>	...	6	80	301
Mangga/ Mango	...	6	457	841
Manggis/ Mangosteen	...	-	4	6
Melinjo/ Gnetum/Melinjo	...	-	19	1
Nangka/Cempedak/ Jackfruit	...	36	518	253
Nenas/ Pineapple	...	1	47	13
Pepaya/ Papaya	...	57	705	889
Pisang/ Banana	...	58	2 422	1 959
Rambutan/ Rambutan	...	7	309	422
Salak/ Snakefruit	...	-	3	3
Sirsak/ Soursop	...	4	63	83
Sukun/ Breadfruit	...	5	41	57

Catatan/Note: ...

Sumber/Source: BPS, Statistik Pertanian Hortikultura SPH-BST/BPS-Statistics Indonesia, Agricultural Statistic for Horticulture SPH-BST

**5.2 PERKEBUNAN  
ESTATE CROPS**

**Tabel 5.2.1 Luas Areal Tanaman Perkebunan Menurut Kecamatan dan Jenis Tanaman di Kabupaten Teluk Wondama (ha), 2019 dan 2020**  
*Planted Area of Estate Crops by Subdistrict and Type of Crops in Teluk Wondama Regency (ha), 2019 and 2020*

Kecamatan Subdistrict	Kelapa/Coconut		Pinang/Nutmeg	
	2019	2020	2019	2020
(1)	(2)	(3)	(4)	(5)
Naikere	6,00	22.6	...	...
Wondiboy	38,00	17	...	...
Rasiey	65,00	34	...	...
Kuri Wamesa	86,00	66.4	...	...
Wasior	54,00	44.3	...	...
Duairi	152,00	150.7	...	...
Roon	14,00	14.1	...	...
Windesi	21,00	20.5	...	...
Nikiwar	26,00	26	...	...
Wamesa	10,00	10	...	...
Roswar	28,00	26.1	...	...
Rumberpon	34,00	31	...	...
Soug Jaya	10,00	9.1	...	...
<b>Teluk Wondama</b>	<b>544,00</b>	<b>471.8</b>	<b>...</b>	<b>...</b>



Lanjutan Tabel/*Continued Table* 5.2.1

Kecamatan <i>Subdistrict</i>	Pala/Pala		Sagu/Sago	
	2019	2020	2019	2020
(1)	(6)	(7)	(8)	(9)
Naikere	...	...	...	...
Wondiboy	...	...	...	...
Rasiey	...	...	...	...
Kuri Wamesa	...	...	...	...
Wasior	...	...	...	...
Duairi	...	...	...	...
Roon	...	...	...	...
Windesi	...	...	...	...
Nikiwar	...	...	...	...
Wamesa	...	...	...	...
Roswar	...	...	...	...
Rumberpon	...	...	...	...
Soug Jaya	...	...	...	...
<b>Teluk Wondama</b>	...	...	...	...

Catatan/*Note*: ...Sumber/*Source*: Dinas Pertanian Kabupaten Teluk Wondama/*Agriculture Department of Teluk Wondama*

**Tabel**  
**Table** 5.2.2

**Produksi Perkebunan Menurut Kecamatan dan Jenis Tanaman di Kabupaten Teluk Wondama (ton), 2019 dan 2020**  
*Production of Estate by Subdistrict and Type of Crops in Teluk Wondama Regency (ton), 2019 and 2020*

Kecamatan Subdistrict	Kelapa/Coconut		Pinang/Nutmeg	
	2019	2020	2019	2020
(1)	(2)	(3)	(4)	(5)
Naikere	1,97	2.03	...	0.70
Wondiboy	21,65	9.48	...	7.20
Rasiey	133,82	18.56	...	8.16
Kuri Wamesa	47,23	22.95	...	11.30
Wasior	102,34	19.73	...	10.60
Duairi	14,34	28.22	...	2.40
Roon	18,64	8.26	...	1.65
Windesi	11,74	7.04	...	5.78
Nikiwar	13,74	6.4	...	7.16
Wamesa	12,90	6.59	...	4.07
Roswar	15,74	7.55	...	7.85
Rumberpon	21,56	14.9	...	8.26
Soug Jaya	11,50	7.45	...	1.59
<b>Teluk Wondama</b>	<b>427,17</b>	<b>159.16</b>	<b>...</b>	<b>76.71</b>

Lanjutan Tabel/*Continued Table 5.2.2*

Kecamatan Subdistrict	Pala/Pala		Sagu/Sago	
	2019	2020	2019	2020
(1)	(6)	(7)	(8)	(9)
Naikere	...	-	...	25.83
Wondiboy	...	-	...	21.60
Rasiey	...	-	...	24.00
Kuri Wamesa	...	-	...	23.40
Wasior	...	-	...	20.34
Duairi	...	0.38	...	6.65
Roon	...	-	...	3.72
Windesi	...	0.55	...	25.60
Nikiwar	...	0.50	...	32.20
Wamesa	...	0.87	...	12.90
Roswar	...	0.15	...	5.74
Rumberpon	...	0.48	...	11.60
Soug Jaya	...	0.50	...	5.50
<b>Teluk Wondama</b>	...	<b>3.43</b>	...	<b>219.08</b>

Catatan/Note: ...

Sumber/Source: Dinas Pertanian Kabupaten Teluk Wondama/Agriculture Department of Teluk Wondama

**5.3 PETERNAKAN  
LIVESTOCK**

**Tabel 5.3.1** **Populasi Ternak Menurut Jenis Ternak dan Distrik di Teluk Wondama, 2020**  
*Livestock population by kind of Livestock and District in Teluk Wondama, 2020*

<b>Distrik District</b>	<b>Sapi Potong/ Beef Cattle</b>	<b>Kerbau/ Buffalo</b>	<b>Kuda/ Horse</b>
(1)	(2)	(3)	(4)
Naikere	-	-	-
Wondiboi	21	-	-
Rasiei	76	-	-
Kuri Wamesa	-	-	-
Wasior	203	-	-
Teluk Duairi	297	-	-
Roon	-	-	-
Windsesi	22	-	-
Nikiwar	53	-	-
Wamesa	3	-	-
Roswar	-	-	-
Rumberpon	-	-	-
Soug Jaya	-	-	-
<b>Teluk Wondama</b>	<b>675</b>	<b>-</b>	<b>-</b>

Lanjutan Tabel/*Continued Table* 5.3.1

<b>Distrik District</b>	<b>Kambing/ Goat</b>	<b>Domba/ Sheep</b>	<b>Babi/ Pig</b>
(1)	(5)	(6)	(7)
<b>Naikere</b>	-	-	15
<b>Wondiboi</b>	16	-	58
<b>Rasiei</b>	10	-	198
<b>Kuri Wamesa</b>	-	-	23
<b>Wasior</b>	60	16	417
<b>Teluk Duairi</b>	184	-	140
<b>Roon</b>	-	-	17
<b>Windesi</b>	12	-	100
<b>Nikiwar</b>	-	-	25
<b>Wamesa</b>	-	-	50
<b>Roswar</b>	-	-	27
<b>Rumberpon</b>	4	-	100
<b>Soug Jaya</b>	-	-	67
<b>Teluk Wondama</b>	286	16	1237

Catatan/*Note*: ...Sumber/*Source*: Dinas Pertanian Kabupaten Teluk Wondama/*Agriculture Department of Teluk Wondama*

**Tabel 5.3.2** Populasi Unggas Menurut Jenis Unggas dan Distrik di Teluk Wondama, 2020  
*Poultry population by kind of Poultry Livestock and District in Teluk Wondama, 2020*

Distrik <i>District</i>	Ayam Kampung/ <i>native chicken</i>	Ayam Petelur/ <i>Layer</i>	Ayam Pedaging/ <i>Broiler</i>	Itik/itik manila <i>Duck</i>
(1)	(2)	(3)	(4)	(5)
Naikere	995	-	-	50
Wondiboi	360	-	400	-
Rasiei	580	-	-	116
Kuri Wamesa	700	-	-	-
Wasior	2170	3000	4200	100
Teluk Duairi	870	-	620	150
Roon	490	-	-	-
Windsesi	993	-	-	65
Nikiwar	880	-	-	19
Wamesa	344	-	-	-
Roswar	810	-	-	-
Rumberpon	554	-	-	-
Soug Jaya	345	-	-	24
<b>Teluk Wondama</b>	<b>10091</b>	<b>3000</b>	<b>5220</b>	<b>524</b>

Catatan/Note: ...

Sumber/Source: Dinas Pertanian Kabupaten Teluk Wondama/Agriculture Department of Teluk Wondama

**Tabel 5.3.3** Jumlah Ternak yang dipotong Menurut Jenis Unggas dan Distrik di Teluk Wondama, 2020  
**Table 5.3.3** *Livestock Slaughtered by kind of Poultry Livestock and District in Teluk Wondama, 2020*

Distrik District	Sapi Potong/ Beef Cattle	Kerbau/ Buffalo	Kuda/ Horse
(1)	(2)	(3)	(4)
Naikere	-	-	-
Wondiboi	4	-	-
Rasiei	4	-	-
Kuri Wamesa	-	-	-
Wasior	28	-	-
Teluk Duairi	13	-	-
Roon	0	-	-
Widesi	5	-	-
Nikiwar	14	-	-
Wamesa	1	-	-
Roswar	-	-	-
Rumberpon	-	-	-
Soug Jaya	-	-	-
<b>Teluk Wondama</b>	<b>69</b>	<b>-</b>	<b>-</b>

Lanjutan Tabel/*Continued Table 5.3.1*

<b>Distrik District</b>	<b>Kambing/ Goat</b>	<b>Domba/ Sheep</b>	<b>Babi/ Pig</b>
(1)	(5)	(6)	(7)
<b>Naikere</b>	-	-	-
<b>Wondiboi</b>	5	-	10
<b>Rasiei</b>	3	-	10
<b>Kuri Wamesa</b>	-	-	5
<b>Wasior</b>	-	1	25
<b>Teluk Duairi</b>	10	-	8
<b>Roon</b>	-	-	5
<b>Windsesi</b>	-	-	8
<b>Nikiwar</b>	-	-	9
<b>Wamesa</b>	-	-	9
<b>Roswar</b>	-	-	9
<b>Rumberpon</b>	1	-	11
<b>Soug Jaya</b>	-	-	7
<b>Teluk Wondama</b>	19	1	116



Lanjutan Tabel/*Continued Table 5.3.1*

<b>Distrik District</b>	<b>Ayam Kampung/ native chicken</b>	<b>Ayam Petelur/ Layer</b>	<b>Ayam Pedaging/ Broiler</b>	<b>Itik/itik manila Duck</b>
(1)	(8)	(9)	(10)	(11)
<b>Naikere</b>	100	-	-	-
<b>Wondiboi</b>	58	-	180	-
<b>Rasiei</b>	105	-	-	82
<b>Kuri Wamesa</b>	80	-	-	-
<b>Wasior</b>	214	-	550	23
<b>Teluk Duairi</b>	65	-	15	25
<b>Roon</b>	48	-	-	-
<b>Windesi</b>	75	-	-	10
<b>Nikiwar</b>	60	-	-	16
<b>Wamesa</b>	110	-	-	-
<b>Roswar</b>	93	-	-	-
<b>Rumberpon</b>	105	-	-	-
<b>Soug Jaya</b>	50	-	-	23
<b>Teluk Wondama</b>	1163	0	745	179

Catatan/Note: Data Triwulan ke 4

Sumber/Source: Dinas Pertanian Kabupaten Teluk Wondama/Agriculture Department of Teluk Wondama

**5.4 PERIKANAN  
FISHERY**

**Tabel 5.4.1 Jumlah Rumah Tangga Perikanan Tangkap Menurut Distrik dan Subsektor di Teluk Wondama, 2019 dan 2020**  
*Number of Fish Capture Household by District and Subsector in Teluk Wondama, 2019 and 2020*

Kecamatan Subdistrict	Perikanan Laut/ Marine Fisheries		Perairan Umum/Inland Water		Jumlah/Total	
	2019	2020	2019	2020	2019	2020
(1)	(10)	(11)	(12)	(13)	(14)	(15)
Naikere	-	-	-	-	-	-
Wondiboy	17	32	-	-	17	32
Rasiey	5	45	-	-	5	45
Kuri Wamesa	4	66	-	-	4	66
Wasior	56	82	-	-	56	82
Duairi	81	29	-	-	81	29
Roon	58	169	-	-	58	169
Windesi	23	119	-	-	23	119
Nikiwar	4	8	-	-	4	8
Wamesa	4	40	-	-	4	40
Roswar	7	51	-	-	7	51
Rumberpon	17	196	-	-	17	196
Soug Jaya	9	71	-	-	9	71
<b>Teluk Wondama</b>	<b>285</b>	<b>908</b>	<b>-</b>	<b>-</b>	<b>285</b>	<b>908</b>

Catatan/Note: ...

Sumber/Source: Dinas Perikanan Kabupaten Teluk Wondama/Fishery Department of Teluk Wondama

**Tabel 5.4.2** **Produksi Perikanan Tangkap Menurut Kecamatan dan Subsektor di Teluk Wondama (ton), 2019 dan 2020**  
**Table 5.4.2** **Production of Fish Capture by District and Subsector in Teluk Wondama (ton), 2019 and 2020**

Kecamatan Subdistrict	Perikanan Laut/ Marine Fisheries		Perairan Umum/ Inland Water		Jumlah/Total	
	2019	2020	2019	2020	2019	2020
(1)	(10)	(11)	(12)	(13)	(14)	(15)
Naikere	-	-	-	-	-	-
Wondiboy	3	4	-	-	3	4
Rasley	10	12	-	-	10	12
Kuri Wamesa	20	28	-	-	20	28
Wasior	3348	5800	-	-	3348	5800
Duairi	400	427	-	-	400	427
Roon	500	1200	-	-	500	1200
Windesi	200	700	-	-	200	700
Nikiwar	-	2	-	-	-	2
Wamesa	50	60	-	-	50	60
Roswar	450	880	-	-	450	880
Rumberpon	500	1300	-	-	500	1300
Soug Jaya	150	180	-	-	150	180
<b>Teluk Wondama</b>	<b>5631</b>	<b>10593</b>	<b>-</b>	<b>-</b>	<b>5631</b>	<b>10593</b>

Catatan/Note: ...

Sumber/Source: Dinas Perikanan Kabupaten Teluk Wondama / Fishery Department of Teluk Wondama

**Tabel 5.4.3** **Produksi Perikanan Budidaya Menurut Kecamatan dan Subsektor di Teluk Wondama (ton), 2020**  
**Production of Fish Capture by District and Subsector in Teluk Wondama (ton), 2020**

<b>Distrik District</b>	<b>Budidaya Laut/ Marine Culture</b>	<b>Tambak/ Brackish Water Pond</b>	<b>Kolam/Fresh Water Pond</b>	<b>Keramba/Cage</b>
(1)	(2)	(3)	(4)	(5)
Naikere	-	-	-	-
Wondiboi	-	-	0,01	-
Rasiei	-	-	-	-
Kuri Wamesa	-	-	-	-
Wasior	-	-	97	-
Teluk Duairi	-	-	0,02	-
Roon	-	-	-	-
Windesi	-	-	-	-
Nikiwar	-	-	120	-
Wamesa	-	-	-	-
Roswar	-	-	-	-
Rumberpon	27	-	-	-
Soug Jaya	-	-	-	-
<b>Teluk Wondama</b>	<b>27</b>	<b>-</b>	<b>217,03</b>	<b>-</b>

Lanjutan Tabel/*Continued Table* 5.4.3

<b>Distrik District</b>	<b>Jaring Apung/ Floating Cage Net</b>	<b>Sawah/Paddy Field</b>	<b>Jumlah/Total</b>
(1)	(2)	(3)	(4)
<b>Naikere</b>	-	-	-
<b>Wondiboi</b>	-	-	0,01
<b>Rasiei</b>	-	-	-
<b>Kuri Wamesa</b>	-	-	-
<b>Wasior</b>	-	-	97
<b>Teluk Duairi</b>	-	-	0,02
<b>Roon</b>	-	-	-
<b>Windsesi</b>	-	-	-
<b>Nikiwar</b>	-	-	120
<b>Wamesa</b>	-	-	-
<b>Roswar</b>	-	-	-
<b>Rumberpon</b>	2,31	-	29,31
<b>Soug Jaya</b>	-	-	-
<b>Teluk Wondama</b>	2,31	-	246,34

Catatan/Note: ...

Sumber/Source: Dinas Perikanan Kabupaten Teluk Wondama/ *Fishery Department of Teluk Wondama*

**Tabel 5.4.4** Jumlah Perahu/Kapal Menurut Distrik dan Jenis Kapal di Teluk Wondama, 2020  
**Table** *Number of Fishing Boats by District and Tpe of Boat in Teluk Wondama, 2020*

Distrik <i>District</i>	Perahu Tanpa Motor/Nonpowered Boat	Perahu Motor Tempel/Outboard Motorboard	Kapal Motor/Inboard Motorboard
(1)	(2)	(3)	(4)
Naikere	-	-	-
Wondiboi	36	23	4
Rasiei	47	33	9
Kuri Wamesa	75	52	4
Wasior	80	77	6
Teluk Duairi	27	17	13
Roon	211	111	15
Windesi	135	54	48
Nikiwar	7	9	-
Wamesa	52	22	6
Roswar	71	11	19
Rumberpon	244	107	43
Soug Jaya	103	30	10
<b>Teluk Wondama</b>	<b>1088</b>	<b>546</b>	<b>177</b>

Catatan/Note: ...

Sumber/Source: Dinas Perikanan Kabupaten Teluk Wondama/ Fishery Department of Teluk Wondama

# Industri, Pertambangan, dan Energi

*Industry, Mining, and Energy*

# 7354

Pelanggan Listrik di  
Kab. Teluk Wondama







**PENJELASAN TEKNIS****TECHNICAL NOTES**

- |  |   |
|--|---|
| <p>1. Pengumpulan data industri besar dan sedang dilakukan melalui Survei Industri Besar dan Sedang yang dilaksanakan setiap tahun secara lengkap (sensus) sejak tahun 1975. Survei Industri Besar dan Sedang mencakup semua perusahaan industri yang mempunyai tenaga kerja 20 orang atau lebih dengan menggunakan kuesioner II A.</p>  | <p>1. <i>Data collection of large and medium scale manufacturing is conducted through The Large and Medium Manufacturing Establishment Survey that has been done annually for all industries (census) since 1975. Large and Medium Manufacturing Establishment Survey covers all manufactures/industries with 20 workers or more by questionnaire II A.</i></p> |
| <p>2. Klasifikasi industri yang digunakan dalam survei ini berdasar kepada Klasifikasi Baku Lapangan Usaha Indonesia (KBLI). KBLI adalah klasifikasi lapangan usaha yang berdasar kepada International Standard Industrial Classification of All Economic Activities (ISIC) revisi 4 yang telah disesuaikan dengan kondisi Indonesia.</p>  | <p>2. <i>The industrial classification adopted in this survey refers to the Klasifikasi Baku Lapangan Usaha Indonesia (KBLI). KBLI is classification of economic activities based on the International Standard Industrial Classification of All Economic Activities (ISIC rev 4) that has been modified according to the local condition in Indonesia.</i></p> |
| <p>3. Industri manufaktur adalah suatu kegiatan ekonomi yang melakukan kegiatan mengubah suatu barang dasar secara mekanis, kimia, atau dengan tangan sehingga menjadi barang jadi/setengah jadi, dan atau barang yang kurang nilainya menjadi barang yang lebih tinggi nilainya, dan sifatnya lebih dekat kepada pemakai akhir. Termasuk dalam kegiatan ini adalah jasa industri dan pekerjaan perakitan.</p> | <p>3. <i>Manufacturing industry is defined as an economic activity processing basic goods mechanically, chemicals or manually into final or intermediate goods. It is also defined as processing of lower value goods into higher value goods as final or intermediate products. The activities also include services for manufacturing and assembling.</i></p> |
| <p>4. Perusahaan atau usaha industri</p>   | <p>4. <i>A manufacturing establishment</i></p>  |

adalah suatu unit (kesatuan) usaha yang melakukan kegiatan ekonomi, bertujuan menghasilkan barang atau jasa, terletak pada suatu bangunan atau lokasi tertentu, dan mempunyai catatan administrasi tersendiri mengenai produksi dan struktur biaya serta ada seorang atau lebih yang bertanggung jawab atas usaha tersebut.

*is defined as a production unit engaged in economic activity, producing goods or services, located in a building or in a certain location, keeping a business record concerning the production and cost structure, and having a person or more that are responsible to those activities.*

<https://telukwondamakab.bps.go.id>

**ULASAN**

Dewasa ini, listrik merupakan salah satu kebutuhan yang dapat dikatakan sebagai kebutuhan primer yang dapat menunjang kegiatan sehari-hari. Ketiadaan listrik tentu akan sangat menghambat kegiatan dan ruang gerak manusia dalam mengikuti perkembangan informasi global.

Kebutuhan listrik di Kabupaten Teluk Wondama didukung oleh PT PLN (Persero) yang sudah mencakup beberapa wilayah Kabupaten Teluk Wondama. Jumlah pengguna listrik di Kabupaten Teluk Wondama mencapai 7354 pengguna.

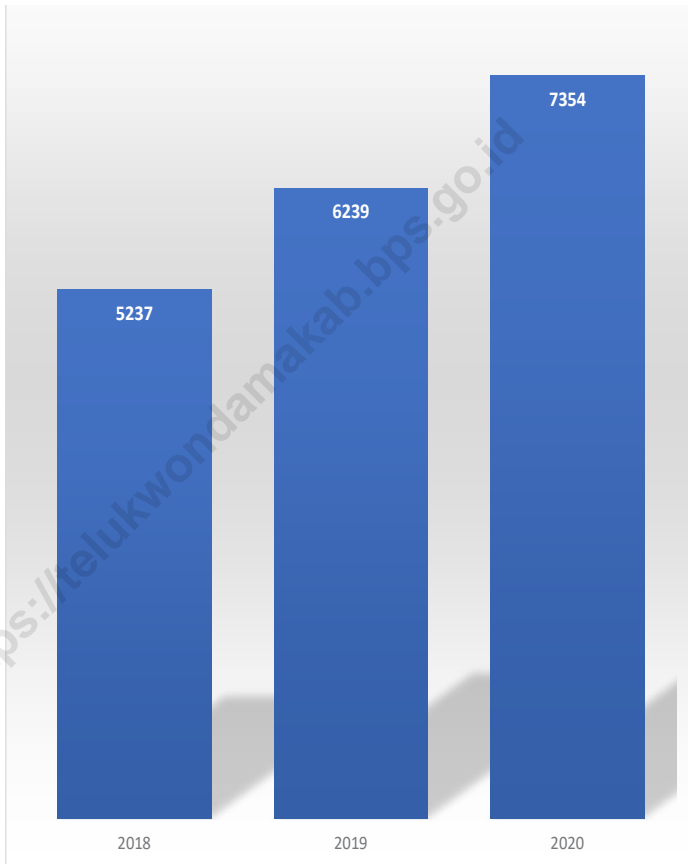
**DESCRIPTION**

*Nowadays, electricity is one of the needs that can be said as primary needs that can support daily activities. The absence of electricity will certainly greatly hamper human activities and space in following the development of global information.*

*Electricity needs in the Regency of Teluk Wondama are supported by PT PLN (Persero) which already covers several areas of the Teluk Wondama Regency. The number of electricity users in Teluk Wondama Regency reaches 7354 users.*

**Gambar**  
**Figures** 6.1

**Jumlah Pengguna Listrik di Kabupaten Teluk Wondama,  
2018-2020**  
**Number of Electricity Customer in Teluk Wondama Regency,  
2018-2020**



Sumber/Source : PLN Cabang Kabupaten Teluk Wondama

**Tabel** 6.1  
**Table**

**Daya Terpasang, Produksi, dan Distribusi Listrik PT. PLN (Persero) pada Cabang/Ranting PLN Menurut Kecamatan di Kabupaten Teluk Wondama, 2020**  
***Installed Electricity Power, Production, and Distribution of PT. PLN (Persero) at PLN Branch by Subdistrict in Teluk Wondama Regency, 2020***

Kecamatan Subdistrict	Daya Terpasang Installed Electricity Power (KW)	Produksi Listrik Electricity Production (KWh)	Listrik Terjual Electricity Sold (KWh)	Dipakai Sendiri Own Used (KWh)	Susut/ Hilang Shrinkage/ Lost (KWh)
(1)	(2)	(3)	(4)	(5)	(6)
Naikere	-	-	-	-	-
Wondiboy	-	-	-	-	-
Rasiey	-	-	-	-	-
Kuri Wamesa	-	-	-	-	-
Wasior	4000000	11831042	10732843	-	...
Duairi	-	-	-	-	-
Roon	-	-	-	-	-
Windesi	300000	-	-	-	-
Nikiwar	-	-	-	-	-
Wamesa	50000	-	-	-	-
Roswar	-	-	-	-	-
Rumberpon	-	-	-	-	-
Soug Jaya	...	-	-	-	-
<b>Teluk Wondama</b>	<b>4350000</b>	<b>11831042</b>	<b>10732843</b>	<b>-</b>	<b>...</b>

Catatan/Note: ...

Sumber/Source: PLN Cabang Kabupaten Teluk Wondama

**Tabel**  
**Table** 6.2**Jumlah Pelanggan Listrik Menurut Kecamatan di  
Kabupaten Teluk Wondama, 2016–2020**  
**Number of Electricity Customers by Subdistrict in Teluk  
Wondama Regency, 2016–2020**

<b>Kecamatan Subdistrict</b>	<b>2016</b>	<b>2017</b>	<b>2018</b>	<b>2019</b>	<b>2020</b>
<b>(1)</b>	<b>(2)</b>	<b>(3)</b>	<b>(4)</b>	<b>(5)</b>	<b>(6)</b>
Naikere	...	...	-	-	-
Wondiboy	...	...	-	-	-
Rasiey	...	...	-	-	-
Kuri Wamesa	...	...	-	-	-
Wasior	...	...	4972	5921	7006
Duairi	...	...	-	-	-
Roon	...	...	-	-	-
Windesi	...	...	131	153	181
Nikiwar	...	...	-	-	-
Wamesa	...	...	-	-	-
Roswar	...	...	-	-	-
Rumberpon	...	...	134	165	167
Soug Jaya	...	...	-	-	-
<b>Teluk Wondama</b>	<b>...</b>	<b>...</b>	<b>5237</b>	<b>6239</b>	<b>7354</b>

Catatan/Note: ...

Sumber/Source: PLN Cabang Kabupaten Teluk Wondama

42

rumah makan

6

hotel

66

homestay

44

obyek wisata

<https://telukwondamakab.bps.go.id>







## PENJELASAN TEKNIS

1. **Wisatawan mancanegara (wisman)** ialah setiap pengunjung yang mengunjungi suatu negara di luar tempat tinggalnya, didorong oleh satu atau beberapa keperluan tanpa bermaksud memperoleh penghasilan di tempat yang dikunjungi dan lamanya kunjungan tersebut tidak lebih dari satu tahun (12 bulan). Definisi ini mencakup 2 (dua) kategori wisatawan mancanegara, yaitu :a. Wisatawan (turis) ialah setiap pengunjung seperti definisi di atas yang tinggal paling sedikit 24 jam, akan tetapi tidak lebih dari 1 (satu) tahun di tempat yang dikunjungi, dengan maksud antara lain: berlibur, rekreasi, olah raga, bisnis, menghadiri pertemuan, studi, dan kunjungan dengan alasan kesehatan. b. Excursionist ialah setiap pengunjung seperti definisi di atas yang tinggal kurang dari 24 jam di tempat yang dikunjungi (termasuk "Cruise passengers"). Cruise Passengers ialah setiap pengunjung yang tiba di suatu negara di mana mereka tidak menginap di akomodasi yang tersedia di negara tersebut, misalnya dengan kapal laut.
2. **Rata-rata lama tinggal** adalah rata-rata waktu tinggal wisatawan mancanegara di Indonesia

## TECHNICAL NOTES

1. **An International Visitor** is any person visiting a country other than his usual place of residence for any reason other than for earning income in the country visited, and the length of stay is no more than one year (12 months). This definition covers two categories of foreign visitors, namely:
  - a. "Tourist" is any visitor staying for at least 24 hours, but no more than one year, in the country visited, with the intention of visiting, and for any of these purposes: Pleasure, recreation and sports, Business, visiting friends and relatives, missions, attending meetings, conferences, visit for health reasons and study.
  - b. "Excursionist" is any visitor staying less than 24 hours in the country visited including, "Cruise Passengers", i.e. visitors arriving in a country without staying in any accommodation available in the visited country.
2. **Average length of stay** is the average stay duration of foreign visitor in Indonesia for one trip.

untuk satu kali kunjungan.

3. **Usaha penyediaan akomodasi** adalah usaha yang menyediakan pelayanan penginapan yang dapat dilengkapi dengan pelayanan pariwisata lainnya. Usaha penyediaan akomodasi dapat berupa hotel, vila, pondok wisata, bumi perkemahan, persinggahan karavan, dan akomodasi lainnya yang digunakan untuk tujuan pariwisata.
  4. **Hotel** adalah penyediaan akomodasi secara harian berupa kamar-kamar di dalam satu bangunan yang dapat dilengkapi dengan jasa pelayanan makan dan minum, kegiatan hiburan dan atau fasilitas lainnya. Hotel terdiri dari hotel berbintang dan hotel non- bintang.
  5. **Hotel bintang** adalah usaha penyediaan jasa pelayanan penginapan, makan minum serta jasa lainnya bagi umum dengan menggunakan sebagian atau seluruh bangunan. Usaha ini dikelola secara komersial serta memenuhi ketentuan persyaratan sebagai hotel bintang (termasuk berlian) yang ditetapkan dalam surat keputusan instansi yang membinanya. Misalnya hotel bintang lima, hotel bintang empat dan seterusnya.
  6. **Tingkat penghunian kamar**
3. **The business of providing accommodation** is a business that provides specialty services that can be equipped with other tourism services. It includes hotel, villa, cottage, camping, caravan stop, and other accommodation that are used for tourism purposes.
  4. **Hotel** is a daily supply of accommodation rooms within a building which can be equipped with eating and drinking services, entertainment activities and/or other facilities. Hotel consists of a classified hotel and a non-classified hotel.
  5. **A star hotel** is the business of providing an accommodation, eating and drinking as well as other services for the public by using a building or a part of a building. It is managed commercially and meets specified requirements as a star hotel (including diamonds) set forth in the decree of fostering agency. For example, five star hotel, four star hotel, and so on.
  6. **Room occupancy rate** is

**hotel** adalah persentase banyaknya malam kamar yang dihuni terhadap banyaknya malam kamar yang tersedia.

*the number of room-nights occupied divided by the number of room-nights available, multiplied by 100 percent.*

**7. Rata-rata lamanya tamu menginap** adalah banyaknya malam tempat tidur yang terpakai (malam tamu) dengan banyaknya tamu yang menginap di hotel atau akomodasi lainnya.

**7. Average length of stay** is the number of bed-nights used (guest night) divided by the number of guests coming to spend the night at the accommodation.

<https://telukwondamakab.bps.go.id>

**ULASAN**

Jumlah wisatawan yang datang di Kabupaten Teluk Wondama pada tahun 2020 mengalami penurunan yang signifikan. Penurunan ini disebabkan terjadinya pandemi covid-19 selama tahun 2020.

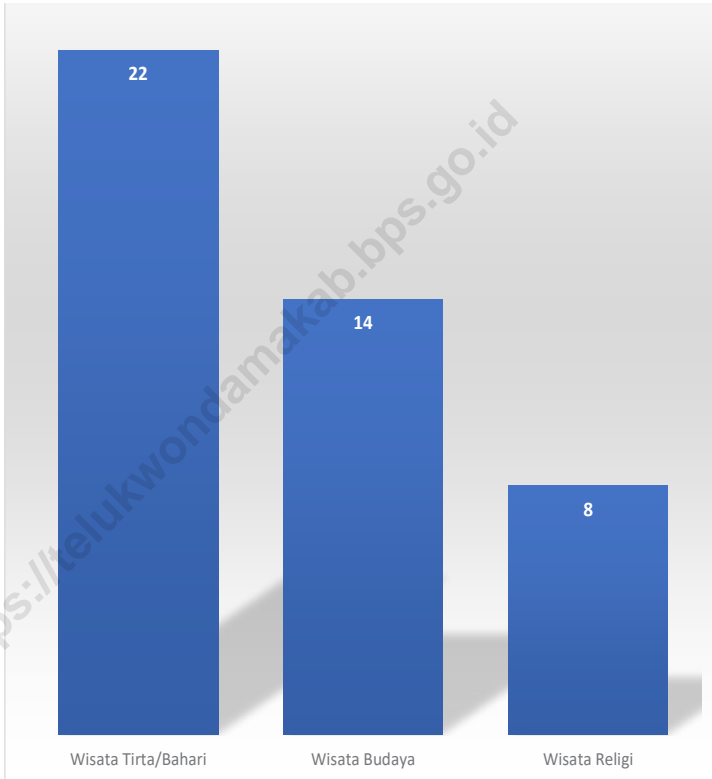
**DESCRIPTION**

*The number of tourists who come to Teluk Wondama Regency in 2020 has decreased significantly. This decrease was due to the covid-19 pandemic during 2020.*

<https://telukwondamakab.bps.go.id>

**Gambar** 7.1  
**Figures**

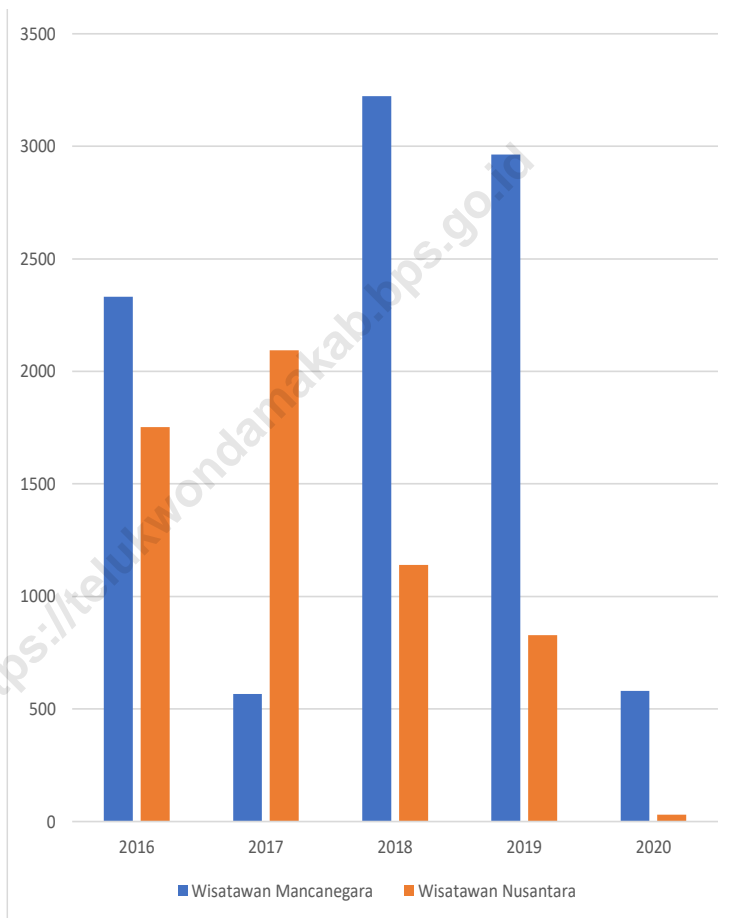
**Jumlah Obyek Wisata Menurut Kategori Wisata di Kabupaten Teluk Wondama, 2020**  
*Number of Tourism Objects by Tourism Category in Teluk Wondama Regency, 2020*



Sumber/Source : Dinas Pariwisata dan Kebudayaan Kabupaten Teluk Wondama/*Tourism and Culture Service of Teluk Wondama*

**Gambar** 7.2  
**Figures**

**Jumlah Kunjungan Wisatawan Menurut Asal di Kabupaten Teluk Wondama, 2016-2020**  
**Number of Tourist by Origin in Teluk Wondama Regency, 2016-2020**



Sumber/Source : Dinas Pariwisata dan Kebudayaan Kabupaten Teluk Wondama/Tourism and Culture Service of Teluk Wondama

**Tabel**  
**Table** 7.1**Jumlah Rumah Makan/Restoran Menurut Kecamatan di Kabupaten Teluk Wondama, 2017–2020**  
**Number of Restaurants by Subdistrict in Teluk Wondama Regency, 2017–2020**

Kecamatan Subdistrict	2017	2018	2019	2020*
(1)	(2)	(3)	(4)	(5)
Naikere	-	-	-	-
Wondiboy	1	1	3	3
Rasiey	2	2	3	3
Kuri Wamesa	-	-	1	1
Wasior	28	28	33	33
Duairi	-	-	1	1
Roon	-	-	-	-
Windesi	-	-	-	-
Nikiwar	-	-	1	1
Wamesa	-	-	-	-
Roswar	-	-	-	-
Rumberpon	-	-	-	-
Soug Jaya	-	-	-	-
<b>Teluk Wondama</b>	<b>31</b>	<b>31</b>	<b>42</b>	<b>42</b>

Catatan/Note: \*sumber data berasal dari Dinas Pariwisata dan Kebudayaan Kabupaten Teluk Wondama  
 Sumber/Source: Dinas Perindustrian, Perdagangan dan Koperasi Kabupaten Teluk Wondama, dan Dinas Pariwisata dan Kebudayaan Kabupaten Teluk Wondama

**Tabel**  
**Table** 7.2**Klasifikasi dan Jumlah Kamar Hotel di Kabupaten Teluk Wondama, 2020**  
*Hotel Classification and Number of Rooms in Teluk Wondama Regency, 2020*

<b>Hotel</b> <b>Hotel</b>	<b>Klasifikasi</b> <b>Classification</b>	<b>Jumlah Kamar</b> <b>Number of Rooms</b>
(1)	(2)	(3)
Penginapan Wasior	Nonbintang	14
Aitumieri Inn	Nonbintang	10
Penginapan Silbers	Nonbintang	10
Penginapan Waskam	Nonbintang	6
Talaga Anggris	Nonbintang	10
Hotel Iriati Beach	Nonbintang	20

Catatan/Note: ...

Sumber/Source: Dinas Pariwisata dan Kebudayaan Kabupaten Teluk Wondama/*Tourism and Culture Service of Teluk Wondama*



**Tabel**  
**Table** 7.3**Jumlah Homestay Menurut Kecamatan di Kabupaten  
Teluk Wondama, 2020**  
*Number of Homestay by Subdistrict in Teluk Wondama  
Regency, 2020*

Kecamatan Subdistrict	Jumlah Unit
(1)	(2)
Naikere	-
Wondiboy	-
Rasiey	-
Kuri Wamesa	3
Wasior	-
Duairi	15
Roon	39
Windesi	2
Nikiwar	-
Wamesa	-
Roswar	6
Rumberpon	1
Soug Jaya	-
<b>Teluk Wondama</b>	<b>66</b>

Catatan/Note: ...

Sumber/Source: Dinas Pariwisata dan Kebudayaan Kabupaten Teluk Wondama/Tourism and Culture Service of Teluk Wondama

**Tabel**  
**Table 7.4****Jumlah Obyek Wisata Menurut Kategori Wisata di  
Kabupaten Teluk Wondama, 2016-2020**  
**Number of Tourism Objects by Tourism Category in Teluk  
Wondama Regency, 2016-2020**

<b>Kategori Wisata Tourism Category</b>	<b>2016</b>	<b>2017</b>	<b>2018</b>	<b>2019</b>	<b>2020</b>
(1)	(2)	(3)	(4)	(5)	(6)
Wisata Tirta/Bahari	22	22	22	22	22
Wisata Budaya	14	14	14	14	14
Wisata Religi	7	7	7	7	8
<b>Teluk Wondama</b>	<b>43</b>	<b>43</b>	<b>43</b>	<b>43</b>	<b>44</b>

Catatan/Note: ...

Sumber/Source: Dinas Pariwisata dan Kebudayaan Kabupaten Teluk Wondama/Tourism and Culture Service of Teluk Wondama

**Tabel**  
**Table** 7.5

**Jumlah Kunjungan Wisatawan Menurut Asal di Kabupaten  
Teluk Wondama, 2016-2020**  
**Number of Tourist by Origin in Teluk Wondama Regency,  
2016-2020**

<b>Asal Wisatawan Tourist Origin</b>	<b>2016</b>	<b>2017</b>	<b>2018</b>	<b>2019</b>	<b>2020</b>
(1)	(2)	(3)	(4)	(5)	(6)
Wisatawan Mancanegara <i>Foreign Tourist</i>	2331	566	3222	2963	581
Wisatawan Nusantara <i>Domestic Tourist</i>	1752	2094	1141	829	30
<b>Teluk Wondama</b>	<b>4083</b>	<b>2660</b>	<b>4363</b>	<b>3792</b>	<b>611</b>

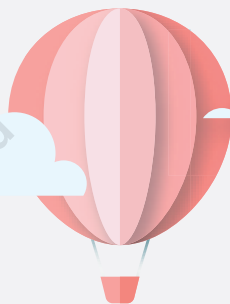

Catatan/Note: ...

Sumber/Source: Dinas Pariwisata dan Kebudayaan Kabupaten Teluk Wondama/*Tourism and Culture Service of Teluk Wondama*




## Transportasi dan Komunikasi

*Transportation and Communication*



**3866**

Jumlah Kendaraan Bermotor  
di Kab. Teluk Wondama



<https://telukwondama.kab.bps.go.id>



**PENJELASAN TEKNIS****TECHNICAL NOTES**

1. Data mengenai transportasi, hotel, dan komunikasi bersumber dari masing-masing dinas atau instansi terkait yang dikumpulkan oleh BPS secara berkala.
  2. Data panjang jalan yang disajikan dalam publikasi ini bersumber dari Dinas Pekerjaan Umum Kabupaten Teluk Wondama, dalam hal ini jalan dikelompokkan menjadi jalan negara, jalan propinsi, dan jalan kabupaten/kota.
  3. Kendaraan bermotor adalah kendaraan yang digerakkan oleh peralatan teknik yang ada pada kendaraan tersebut, biasanya digunakan untuk angkutan orang atau barang di atas jalan raya. Kendaraan bermotor yang dicatat adalah semua jenis kendaraan kecuali kendaraan bermotor TNI/Polri dan Korps Diplomatik.
  4. Kunjungan kapal adalah kapal yang datang di pelabuhan baik untuk berlabuh diperairan maupun bersandar di dermaga.
  5. Telekomunikasi adalah setiap pemancaran, pengiriman dan atau penerimaan dari setiap informasi dalam bentuk tanda-tanda, isyarat, tulisan, gambar, suara dan bunyi melalui sistem kawat, optik, radio atau sistem
1. *Data on transportation, hotels and communications are obtained from their respective agencies or related institutions that are collected by BPS regularly.*
  2. *Road length data presented in this publication are sourced from the Public Works Department of Teluk Wondama Regency, in this way are grouped into state roads, provincial roads and district roads.*
  3. *The vehicle is a vehicle that is driven by the existing technical equipment in the vehicle, normally used to transport people or goods on the highway. Motor vehicles recorded were all kinds of vehicles, except motor vehicles TNI/Police and the Diplomatic Corps.*
  4. *Visit the ship is a ship that arrived at the port for both anchored in the waters and back in the dock.*
  5. *Telecommunication means any transmission, delivery and or receipt of any information in the form of signs, signals, writings, images, sounds and sound through the system wire, optical, radio or electromagnetic systems other.*

elektromagnetik lainnya.

6. Jaringan telekomunikasi adalah rangkaian perangkat telekomunikasi dan kelengkapannya yang digunakan untuk memperlancar proses telekomunikasi.
6. *Telecommunications network is a series of telecommunications devices and equipment used to facilitate the process of telecommunications.*
7. Public Switched Telephone Network (PSTN) adalah jaringan telepon tetap dengan kabel. PSTN secara umum diatur oleh standar-standar teknis dengan menggunakan nomor telepon.
7. *Public Switched Telephone Network (PSTN) is the fixed telephone network with wires. PSTN is generally governed by technical standards by using the phone number.*



**ULASAN**

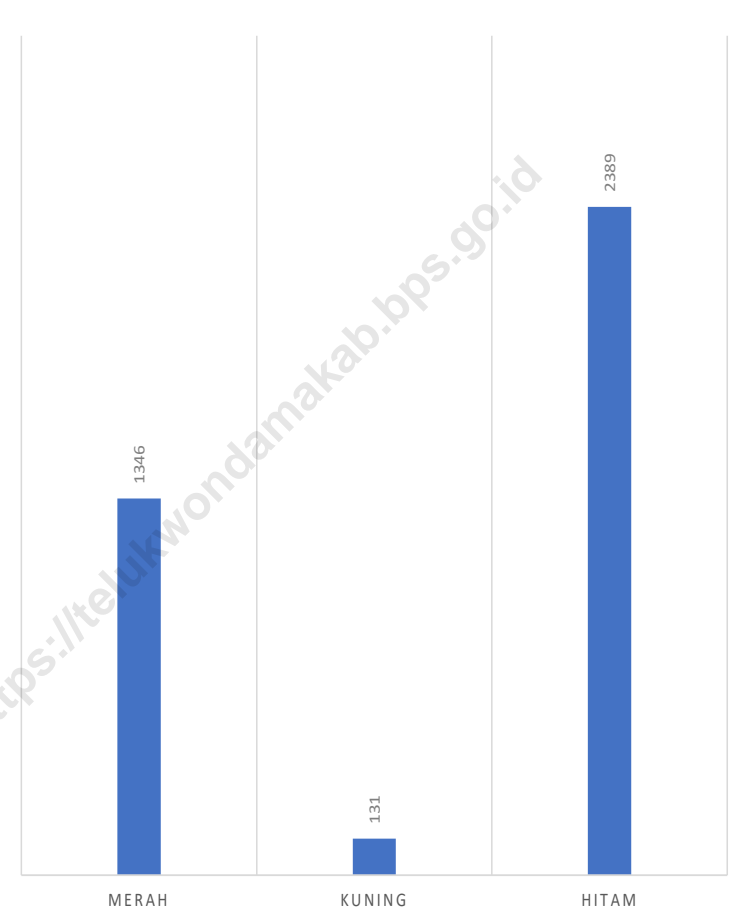
Terdapat 3866 kendaraan bermotor yang terdaftar di Kabupaten Teluk Wondama. Hanya ada satu kantor pos di Kabupaten Teluk Wondama.

**DESCRIPTION**

*There are 3866 motor vehicles registered in Teluk Wondama Regency. Yet only one Post Office is available in Teluk Wondama Regency.*

<https://telukwondamakab.bps.go.id>

**Gambar 8.1** Jumlah Kendaraan Berdasarkan Jenis Plat di Kabupaten Teluk Wondama, 2020  
**Figures** **8.1** **Number of Motor Vehicles by License Plate in Teluk Wondama Regency, 2020**



Sumber/Source : Samsat Kabupaten Teluk Wondama

## 8.1 TRANSPORTASI TRANSPORTATION

**Tabel 8.1.1 Panjang Jalan<sup>1</sup> Menurut Tingkat Kewenangan Pemerintahan di Kabupaten Teluk Wondama (km), 2018–2020**  
**Table 8.1.1 Length of Roads<sup>1</sup> by Level of Government Authority in Teluk Wondama Regency (km), 2018–2020**

Tingkat Kewenangan Pemerintahan Level of Government Authority	2018	2019	2020
(1)	(2)	(3)	(4)
Negara <sup>2</sup> /State <sup>2</sup>	70.81	70.81	...
Provinsi/Province	...	...	...
Kabupaten/Kota Regency/Municipality	243.591	243.591	...
Tanpa Status/ Non-Status	214.556	214.556	...
<b>Jumlah/Total</b>	<b>528.95</b>	<b>528.95</b>	<b>...</b>

Catatan/Note: <sup>1</sup> Data tidak termasuk panjang jalan tol/Excluding toll road

<sup>2</sup> Berdasarkan Keputusan Menteri Pekerjaan Umum dan Perumahan Rakyat No. 248/KPTS/M/2015/Based on Public Work and Public Housing Ministerial Decree No. 248/KPTS/M/2015

Sumber/Source: Dinas Pekerjaan Umum Teluk Wondama/ Public Works Services of Teluk Wondama Regency

**Tabel 8.1.2 Panjang Jalan Menurut Jenis Permukaan Jalan di Kabupaten Teluk Wondama (km), 2018–2020**  
**Length of Roads by Type of Road Surface in Teluk Wondama Regency (km), 2018–2020**

Jenis Permukaan Jalan Type of Road Surface	2018	2019	2020
(1)	(2)	(3)	(4)
Aspal/Paved	128.58	128.58	128.58
Kerikil/Gravel	330.53	330.45	330.45
Tanah/Soil	12.74	12.83	12.83
Lainnya/Others	-	-	-
<b>Jumlah/Total</b>	<b>471.85</b>	<b>471.85</b>	<b>471.85</b>

Catatan/Note: ...

Sumber/Source: Dinas Pekerjaan Umum Teluk Wondama/ Public Works Services of Teluk Wondama Regency

**Tabel 8.1.3** Panjang Jalan Menurut Kondisi Jalan di Kabupaten Teluk Wondama (km), 2018–2020  
**Table** *Length of Roads by Condition of Roads in Teluk Wondama Regency (km), 2018–2020*

Kondisi Jalan Condition of Roads	2018	2019	2020
(1)	(2)	(3)	(4)
Baik/Good	70.81	70.81	...
Sedang/Moderate	...	...	...
Rusak/Damage	243.591	243.591	...
Rusak Berat/Severely Damage	214.556	214.556	...
<b>Jumlah/Total</b>	<b>528.95</b>	<b>528.95</b>	<b>...</b>

Catatan/Note: ...

Sumber/Source: Dinas Pekerjaan Umum Teluk Wondama/ Public Works Services of Teluk Wondama Regency

**Tabel 8.1.4** Jumlah Kendaraan Bermotor Menurut Warna Plat dan Jenis Kendaraan di Teluk Wondama, 2020  
**Number of Motor Vehicles by License Plate and Type of Vehicle in Teluk Wondama, 2020**

Jenis Kendaraan <i>Subdistrict</i>	Warna Plat <i>License Plate</i>			Jumlah <i>Total</i>
	Merah <i>Red</i>	Kuning <i>Yellow</i>	Hitam <i>Black</i>	
(1)	(2)	(3)	(4)	(5)
Sedan	1	-	-	1
Jeep	8	-	7	15
Minibus	95	44	100	239
Microbus	11	-	-	11
Bus	5	-	-	5
Pickup dan Sejenisnya	85	35	40	160
Truck	23	52	6	81
Sepeda Motor Roda 2	1094	-	2227	3321
Sepeda Motor Roda 3	24	-	9	33
Alat Berat	-	-	-	0
<b>Jumlah</b>	<b>1346</b>	<b>131</b>	<b>2389</b>	<b>3866</b>

Catatan/Note: ...

Sumber/Source: Samsat Kabupaten Teluk Wondama

## 8.2 KOMUNIKASI COMMUNICATION

**Tabel 8.2.1** Jumlah Kantor Pos Pembantu Menurut Kecamatan di Kabupaten Teluk Wondama, 2017–2020  
*Number of Post Offices Subsidiaries by Subdistrict in Teluk Wondama Regency, 2017–2020*

Kecamatan Subdistrict	2017	2018	2019	2020
(1)	(2)	(3)	(4)	(5)
Naikere	-	-	-	-
Wondiboy	-	-	-	-
Rasiey	-	-	-	-
Kuri Wamesa	-	-	-	-
Wasior	1	1	1	1
Duairi	-	-	-	-
Roon	-	-	-	-
Windesi	-	-	-	-
Nikiwar	-	-	-	-
Wamesa	-	-	-	-
Roswar	-	-	-	-
Rumberpon	-	-	-	-
Soug Jaya	-	-	-	-
<b>Teluk Wondama</b>	<b>1</b>	<b>1</b>	<b>1</b>	<b>1</b>

Catatan/Note: ...

Sumber/Source: Kantor Pos Kab. Teluk Wondama





## Perbankan, Koperasi, dan Harga-harga

*Banking, Cooperative, and Prices*

<https://telukwondamakab.bps.go.id>





**PENJELASAN TEKNIS****TECHNICAL NOTES**

- |  |  |
|--|--|
| <p>1. Sistem pencatatan Statistik Ekspor dan Impor adalah "General Trade" dengan wilayah pencatatan meliputi seluruh wilayah kepabeanan Indonesia.</p>   | <p>1. <i>The recording of export and import statistics is based on General Trade System covering all Indonesian customs areas.</i></p>   |
| <p>2. Pengesahan dokumen kepabeanan ekspor dan impor dilakukan oleh Bea dan Cukai berdasarkan Persetujuan Muat/Bongkar Barang.</p>   | <p>2. <i>The legalization of customs export and import documents is conducted by the Customs and Excise Office.</i></p>  |
| <p>3. Data ekspor berasal dari dokumen kepabeanan BC 3.0 atau yang disebut dokumen Pemberitahuan Ekspor Barang (PEB) yang diisi oleh eksportir.</p>  | <p>3. <i>The export data are compiled based on customs export documents BC 3.0 or known as Export Declarations (PEB), filled by exporters.</i></p>   |
| <p>4. Data impor berasal dari dokumen kepabeanan BC 2.0 atau yang disebut dokumen Pemberitahuan Impor Barang (PIB), Pemberitahuan Impor Barang Khusus (PIBK), Pemberitahuan Pabean Free Trade Zone (PPFTZ) dan dokumen kepabeanan BC 2.3 yang mencatat impor barang dari Luar Negeri ke Kawasan Berikat.</p> | <p>4. <i>The import data are compiled based on customs import documents BC 2.0 or known as Import Declarations Form (PIB), Import Declarations Form for Special Commodity (PIBK), Customs Declaration Form for Free Trade Zone (PPFTZ), and customs import documents BC 2.3 which records import goods from foreign country to Bounded Zones Area.</i></p> |
| <p>5. Barang-barang yang dikirim ke luar negeri untuk diolah dicatat sebagai ekspor, sedangkan hasil olahan yang dikembalikan ke Indonesia dicatat sebagai impor.</p>  | <p>5. <i>Goods send abroad for processing purposes are recorded as export while its product sent to Indonesia are recorded as import.</i></p>  |
| <p>6. Barang-barang luar negeri yang diolah di dalam negeri dicatat sebagai barang impor</p>   | <p>6. <i>Foreign goods processed in Indonesia are still recorded as imports although the</i></p>   |

meskipun barang olahan tersebut akan kembali ke luar negeri.

7. Barang-barang yang tidak dicakup dalam pencatatan:
  - a. Pakaian dan barang-barang perhiasan penumpang.
  - b. Barang-barang bawaan penumpang dari/ke luar negeri untuk dipakai sendiri, kecuali lemari es, pesawat televisi, dan sebagainya.
  - c. Barang-barang untuk keperluan perwakilan kedutaan suatu negara.
  - d. Barang-barang ekspedisi dan ekshibisi atau pameran.
  - e. Barang-barang untuk militer yang diimpor langsung oleh angkatan bersenjata.
  - f. P e m b u n g k u s / p e t i kemas untuk diisi kembali.
  - g. Uang dan surat-surat berharga.
  - h. Barang-barang contoh.

8. Sistem pengolahan dokumen impor/ekspor Indonesia adalah sistem "Carry Over" yaitu dokumen ditunggu selama satu bulan, setelah bulan berjalan, sedangkan dokumen-dokumen yang terlambat akan diolah pada bulan berikutnya. Dengan demikian dokumen bulan-bulan sebelumnya yang terlambat diterima dan masuk pada bulan berjalan, diperlakukan sebagai dokumen bulan pengolahan.

9. Pelabuhan Muat adalah pelabuhan

*products will be sent to abroad.*

7. *The following goods are not included in the statistics:*
  - a. Clothings and passengers' jewelry.*
  - b. Luggage of passengers for own use, except refrigerators, television sets, etc.*
  - c. Goods imported/exported for the use of foreign representative countries/embassies.*
  - d. Goods for expeditions, and shows or exhibitions.*
  - e. Military goods directly imported by the Armed Forces.*
  - f. Packings/containerstoberefilled.*
  - g. Bank notes and securities*
  - h. Sample goods*

8. *The carry-over system is used in processing Indonesian export and import documents. Documents are processed one month after the current month, while those received later will be processed for the succeeding month. This means previous documents received in the current month will be treated as processed documents.*

9. *Port of loading is port where*

darimana barang diangkut ke luar negeri atau diekspor

*the goods are transported out of the country or exported.*

10. Negara tujuan adalah negara tujuan akhir yang diketahui untuk barang ekspor yang dikirim ke luar negeri

10. *Country of destination is country that is known to export goods sent abroad.*

11. Jenis komoditi adalah barang ekspor yang dicatat sesuai kode Harmonized System (HS)

11. *Type commodity is exported goods recorded based on Harmonized System (HS) code*

<https://telukwondamakab.bps.go.id>

**ULASAN**

Koperasi menjadi media masyarakat untuk memenuhi kebutuhan bersama di bidang ekonomi, sosial dan budaya. Kabupaten Teluk Wondama memiliki sejumlah koperasi dengan jenis yang paling banyak yaitu koperasi produsen dengan 16 unit, diikuti koperasi konsumen dengan 12 unit, koperasi simpan pinjam 2 unit dan koperasi jasa 1 unit.

**DESCRIPTION**

*Cooperatives become community media to meet common needs in the economic, social and cultural fields. Teluk Wondama Regency has a number of cooperatives with the most types, namely producer cooperatives with 16 units, followed by consumer cooperatives with 12 units, 2 units of savings and loan cooperatives and 1 unit of service cooperatives.*

<https://telukwondamakab.bps.go.id>

**Gambar**  
**Figures** 9.1

**Luas Daerah menurut Kecamatan (%), 2020**  
**Area of Subdistrict (%), 2020**



Gambar 9.1

Sumber/Source : ....

**Tabel 9.1** Jumlah Koperasi Aktif Menurut Kecamatan di Kabupaten Teluk Wondama, 2017–2020  
**Table 9.1** Number of Active Cooperative by Subdistrict in Teluk Wondama Regency, 2017–2020

Kecamatan Subdistrict	2017	2018	2019	2020
(1)	(2)	(3)	(4)	(5)
Naikere	...	...	1	...
Wondiboy	...	...	1	...
Rasiey	...	...	6	...
Kuri Wamesa	...	...	-	...
Wasior	...	...	14	...
Duairi	...	...	2	...
Roon	...	...	-	...
Windesi	...	...	3	...
Nikiwar	...	...	3	...
Wamesa	...	...	1	...
Roswar	...	...	-	...
Rumberpon	...	...	-	...
Soug Jaya	...	...	-	...
<b>Teluk Wondama</b>	...	...	<b>31</b>	...

Catatan/Note: ...

Sumber/Source: Dinas Perindustrian, Perdagangan dan Koperasi Kabupaten Teluk Wondama/ Industries, Trading and Cooperation Services of Teluk Wondama Regency



**Tabel**  
**Table** 9.2**Jumlah Koperasi Menurut Jenis Koperasi dan Kecamatan di Kabupaten Teluk Wondama, 2020**  
**Number of Cooperative by Kind of Cooperative and Subdistrict in Teluk Wondama Regency, 2020**

Kecamatan Subdistrict	Jenis Koperasi/ Kind of Cooperative					
	KUD	KPRI	KOPKAR	KOPPAS	Lainnya Other	Jumlah Total
(1)	(2)	(3)	(4)	(5)	(6)	(7)
Naikere	...	...	...	...	...	...
Wondiboy	...	...	...	...	...	...
Rasiey	...	...	...	...	...	...
Kuri Wamesa	...	...	...	...	...	...
Wasior	...	...	...	...	...	...
Duairi	...	...	...	...	...	...
Roon	...	...	...	...	...	...
Windesi	...	...	...	...	...	...
Nikiwar	...	...	...	...	...	...
Wamesa	...	...	...	...	...	...
Roswar	...	...	...	...	...	...
Rumberpon	...	...	...	...	...	...
Soug Jaya	...	...	...	...	...	...
<b>Teluk Wondama</b>	...	...	...	...	...	...

Catatan/Note: ...

Sumber/Source: Dinas Perindustrian, Perdagangan dan Koperasi Kabupaten Teluk Wondama/ Industries, Trading and Cooperation Services of Teluk Wondama Regency

<https://telukwondamakab.bps.go.id>

## Pengeluaran Penduduk

*Population Expenditure*

**Rp1.601.286**  
rata-rata pengeluaran per kapita sebulan





**PENJELASAN TEKNIS**

**TECHNICAL NOTES**

- |  |  |
|--|--|
| <p>1. Pengeluaran rata-rata per kapita adalah biaya yang dikeluarkan untuk konsumsi semua anggota rumah tangga selama sebulan baik yang berasal dari pembelian, pemberian maupun produksi sendiri dibagi dengan banyaknya anggota rumah tangga dalam rumah tangga tersebut.</p>  | <p>1. <i>Per capita average expenditure is the cost spent for all household members' consumption during the month, whether from purchasing, giving or own production, divided by the number of household members in the household.</i></p>   |
| <p>2. Pengeluaran dihitung berdasarkan pengeluaran makanan dan non makanan. Kelompok makanan yang dihitung meliputi padi-padian, umbi-umbian, ikan, daging, telur dan susu, sayur-sayuran, kacang-kacangan, buah-buahan, minyak dan lemak, bahan minuman, bumbu-bumbuan, makanan dan minuman jadi, tembakau dan sirih, serta konsumsi lainnya.</p> | <p>2. <i>Expenses based on the food and non food expenditure. Food groups calculated includes grains, tubers, fish, meat, eggs and milk, vegetables, legumes, fruits, oils and fats, beverage ingredients, spices, food and beverages, tobacco and betel, and other consumption.</i></p> |
| <p>3. Pengeluaran non makanan meliputi perumahan, bahan bakar, penerangan, aneka barang dan jasa, pakaian, alas kaki dan tutup kepala, barang yang tahan lama, pajak pemakaian dan asuransi, serta keperluan pesta dan upacara</p>   | <p>3. <i>The non food expenditure included housing, fuel, lighting, miscellaneous, goods and services, clothing, footwear and headgear, durable goods, consumption tax and insurance premiums as well as party and ceremonial purposes.</i></p>  |

**ULASAN**

Pengeluaran rata-rata per kapita sebulan dari suatu wilayah baik pengeluaran makanan maupun non makanan dapat diperoleh melalui hasil Survei Sosial Ekonomi Nasional (SUSENAS).

Tahun 2020, nilai rata-rata pengeluaran penduduk Kabupaten Teluk Wondama untuk makanan relative lebih besar dibandingkan dengan pengeluaran untuk non makanan. Pengeluaran rata-rata per kapita penduduk Kabupaten Teluk Wondama untuk makanan yang terbesar adalah makanan dan minuman jadi (14,10%). Melihat fenomena ini, dapat dikatakan bahwa pola konsumsi masyarakat Kabupaten Teluk Wondama telah berubah menjadi konsumtif barang jadi. Hal ini tentu menjadi peluang besar bagi pengusaha untuk dapat mengembangkan produk makanan atau minuman jadi.

Di tahun yang sama, jika dilihat dari pengeluaran rata-rata per kapita penduduk Kabupaten Teluk Wondama untuk non makanan yang terbesar adalah perumahan dan fasilitas rumah tangga (21,34%), diikuti aneka barang jasa (10,61%). Sedangkan konsumsi non makanan yang terendah adalah keperluan pesta dan upacara (1,49%).

**DESCRIPTION**

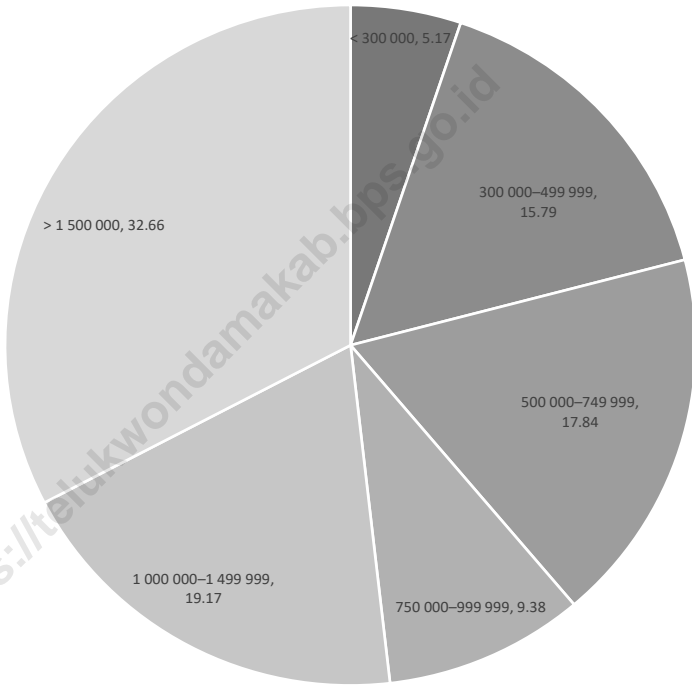
*Average monthly per capita expenditure for a region which consists of two groups of commodity, food and non food commodity based on National Socio Economic Survey (SUSENAS).*

*In 2019, the average of Teluk Wondama Regency population expenditure to food is still higher than expenditure for non food. The largest average expenditure of food per capita of Teluk Wondama Regency's population come from Prepared Food and Beverages (14,10%). Seeing this phenomenon, it can be said that the consumption patterns of Teluk Wondama Regency has been transformed into prepared goods consumer. This is certainly a great opportunity for entrepreneurs to be able to develop a prepared food and beverages product.*

*In the same year, the largest average expenditure of non food per capita of Teluk Wondama Regency's population come from housing and households facility (21,34%), followed by goods and services (10,61%). Meanwhile, the lowest average expenditure of non food per capita of Teluk Wondama Regency's come from parties and ceremonies (1,49%).*

**Gambar** 10.1  
**Figures**

**Persentase Penduduk Menurut Golongan Pengeluaran Per Kapita Sebulan di Kabupaten Teluk Wondama, 2020**  
*Percentage of Population by Per Capita Spending Group a Month in Teluk Wondama Regency, 2020*



Sumber/Source : BPS, Survei Sosial Ekonomi Nasional (Susenas) Maret/BPS-Statistics Indonesia, National Socioeconomic Survey March

**Tabel**  
**Table** 10.1

**Rata-rata Pengeluaran per Kapita Sebulan Menurut Kelompok Komoditas (rupiah) di Kabupaten Teluk Wondama, 2019 dan 2020**  
**Monthly Average Expenditure per Capita by Commodity Group (rupiahs) in Teluk Wondama Regency, 2019 and 2020**

<b>Kelompok Komoditas/Commodity Group</b>	<b>2019</b>	<b>2020</b>
(1)	(2)	(3)
<b>Makanan/Food</b>		
Padi-padian/Cereals	64 350.16	77 919
Umbi-umbian/Tubers	29 854.83	32 801
Ikan/udang/cumi/kerang/Fish/shrimp/common squid/shells	100 691.22	108 086
Daging/Meat	35 276.22	46 392
Telur dan susu/Eggs and milk	38 614.90	53 130
Sayur-sayuran/Vegetables	60 141.19	83 257
Kacang-kacangan/Legumes	11 068.20	14 586
Buah-buahan/Fruits	42 842.20	84 690
Minyak dan kelapa/Oil and coconut	17 282.93	27 225
Bahan minuman/Beverage stuffs	23 093.50	31 987
Bumbu-bumbuan/Spices	15 908.45	17 323
Konsumsi lainnya/Miscellaneous food items	11 360.93	13 776
Makanan dan minuman jadi/Prepared food and beverages	195 916.59	225 833
Rokok/Cigarettes	146 954.68	127 556
<b>Jumlah makanan/Total food</b>	<b>793 356.00</b>	<b>944 561</b>
<b>Bukan makanan/Non-food</b>		<b>341 707</b>
Perumahan dan fasilitas rumah tangga/Housing and household facilities	309 459.04	169 938
Aneka komoditas dan jasa/Goods and services	148 208.62	30 356
Pakaian, alas kaki, dan tutup kepala/Clothing, footwear, and headgear	29 581.88	51 416
Komoditas tahan lama/Durable goods	38 503.46	39 467
Pajak, pungutan, dan asuransi/Taxes and insurance	27 734.35	23 841
Keperluan pesta dan upacara/kenduri/Parties and ceremonies	11 545.86	656 725
<b>Jumlah bukan makanan/Total non-food</b>	<b>565 033.21</b>	<b>1 601 286</b>
<b>Jumlah/Total</b>	<b>1 358 389.20</b>	<b>1 601 286</b>

Catatan/Note: ...

Sumber/Source: BPS, Survei Sosial Ekonomi Nasional (Susenas) Maret/BPS-Statistics Indonesia, National Socioeconomic Survey March



**Tabel**  
**Table** 10.2

**Persentase Pengeluaran per Kapita Sebulan Menurut Kelompok Komoditas di Kabupaten Teluk Wondama, 2019 dan 2020**  
**Percentage of Monthly Expenditure per Capita by Commodity Group in Teluk Wondama Regency, 2019 and 2020**

<b>Kelompok Komoditas/Commodity Group</b>	<b>2019</b>	<b>2020</b>
(1)	(2)	(3)
<b>Makanan/Food</b>		
Padi-padian/ <i>Cereals</i>	4.74	4.87
Umbi-umbian/ <i>Tubers</i>	2.20	2.05
Ikan/udang/cumi/kerang/ <i>Fish/shrimp/common squid/shells</i>	7.41	6.75
Daging/ <i>Meat</i>	2.60	2.90
Telur dan susu/ <i>Eggs and milk</i>	2.84	3.32
Sayur-sayuran/ <i>Vegetables</i>	4.43	5.20
Kacang-kacangan/ <i>Legumes</i>	0.81	0.91
Buah-buahan/ <i>Fruits</i>	3.15	5.29
Minyak dan kelapa/ <i>Oil and coconut</i>	1.27	1.70
Bahan minuman/ <i>Beverage stuffs</i>	1.70	2.00
Bumbu-bumbuan/ <i>Spices</i>	1.17	1.08
Konsumsi lainnya/ <i>Miscellaneous food items</i>	0.84	0.86
Makanan dan minuman jadi/ <i>Prepared food and beverages</i>	14.42	14.10
Rokok/ <i>Cigarettes</i>	10.82	7.97
<b>Jumlah makanan/Total food</b>	<b>58.40</b>	<b>58.99</b>
<b>Bukan makanan/Non-food</b>		
Perumahan dan fasilitas rumah tangga/ <i>Housing and household facilities</i>	22.78	21.34
Aneka komoditas dan jasa/ <i>Goods and services</i>	10.91	10.61
Pakaian, alas kaki, dan tutup kepala/ <i>Clothing, footwear, and headgear</i>	2.18	1.90
Komoditas tahan lama/ <i>Durable goods</i>	2.83	3.21
Pajak, pungutan, dan asuransi/ <i>Taxes and insurance</i>	2.04	2.46
Keperluan pesta dan upacara/kenduri/ <i>Parties and ceremonies</i>	0.85	1.49
<b>Jumlah bukan makanan/Total non-food</b>	<b>41.60</b>	<b>41.01</b>
<b>Jumlah/Total</b>	<b>100.00</b>	<b>100.00</b>

Catatan/Note: ...

Sumber/Source: BPS, Survei Sosial Ekonomi Nasional (Susenas) Maret/BPS-Statistics Indonesia, National Socioeconomic Survey March

**Tabel**  
**Table** 10.3**Persentase Penduduk Menurut Golongan Pengeluaran Per Kapita Sebulan di Kabupaten Teluk Wondama, 2020**  
**Percentage of Population by Per Capita Spending Group a Month in Teluk Wondama Regency, 2020**

<b>Golongan Pengeluaran</b> <b>Spending Group</b> <b>(Rp)</b>	<b>Persentase Penduduk</b> <b>Percentage of Population</b>
(1)	(2)
< 150 000	0.00
150 000–199 999	0.00
200 000–299 999	5.17
300 000–499 999	15.79
500 000–749 999	17.84
750 000–999 999	9.38
1 000 000–1 499 999	19.17
> 1 500 000	32.66
<b>Jumlah/Total</b>	<b>100.00</b>

Catatan/Note: ...

Sumber/Source: BPS, Survei Sosial Ekonomi Nasional (Susenas) Maret/BPS-Statistics Indonesia, National Socioeconomic Survey March





**PENJELASAN TEKNIS****TECHNICAL NOTES**

- |  |  |
|--|--|
| <p>1. Sistem pencatatan Statistik Ekspor dan Impor adalah "General Trade" dengan wilayah pencatatan meliputi seluruh wilayah kepabeanan Indonesia.</p>   | <p>1. <i>The recording of export and import statistics is based on General Trade System covering all Indonesian customs areas.</i></p>   |
| <p>2. Pengesahan dokumen kepabeanan ekspor dan impor dilakukan oleh Bea dan Cukai berdasarkan Persetujuan Muat/Bongkar Barang.</p>   | <p>2. <i>The legalization of customs export and import documents is conducted by the Customs and Excise Office.</i></p>  |
| <p>3. Data ekspor berasal dari dokumen kepabeanan BC 3.0 atau yang disebut dokumen Pemberitahuan Ekspor Barang (PEB) yang diisi oleh eksportir.</p>  | <p>3. <i>The export data are compiled based on customs export documents BC 3.0 or known as Export Declarations (PEB), filled by exporters.</i></p>   |
| <p>4. Data impor berasal dari dokumen kepabeanan BC 2.0 atau yang disebut dokumen Pemberitahuan Impor Barang (PIB), Pemberitahuan Impor Barang Khusus (PIBK), Pemberitahuan Pabean Free Trade Zone (PPFTZ) dan dokumen kepabeanan BC 2.3 yang mencatat impor barang dari Luar Negeri ke Kawasan Berikat.</p> | <p>4. <i>The import data are compiled based on customs import documents BC 2.0 or known as Import Declarations Form (PIB), Import Declarations Form for Special Commodity (PIBK), Customs Declaration Form for Free Trade Zone (PPFTZ), and customs import documents BC 2.3 which records import goods from foreign country to Bounded Zones Area.</i></p> |
| <p>5. Barang-barang yang dikirim ke luar negeri untuk diolah dicatat sebagai ekspor, sedangkan hasil olahan yang dikembalikan ke Indonesia dicatat sebagai impor.</p>  | <p>5. <i>Goods send abroad for processing purposes are recorded as export while its product sent to Indonesia is recorded as import.</i></p>   |
| <p>6. Barang-barang luar negeri yang diolah di dalam negeri dicatat</p>  | <p>6. <i>Foreign goods processed in Indonesia are still recorded</i></p>   |

sebagai barang impor meskipun barang olahan tersebut akan kembali ke luar negeri.

*as imports although the products will be sent to abroad.*

7. Barang-barang yang tidak dicakup dalam pencatatan:
- Pakaian dan barang-barang perhiasan penumpang.
  - Barang-barang bawaan penumpang dari/ke luar negeri untuk dipakai sendiri, kecuali lemari es, pesawat televisi, dan sebagainya.
  - Barang-barang untuk keperluan perwakilan kedutaan suatu negara.
  - Barang-barang ekspedisi dan ekshibisi atau pameran.
  - Barang-barang untuk militaryang diimpor langsung oleh angkatan bersenjata
  - Pembungkus/peti kemas untuk diisi kembali.g.Uang dan surat-surat berharga.h.Barang-barang contoh.
7. *The following goods are not included in the statistics:*
- Clothings and passengers' jewelry.*
  - Luggage of passengers for own use, except refrigerators, television sets, etc.*
  - Goods imported/exported for the use of foreign representative countries/embassies.*
  - Goods for expeditions, and shows or exhibitions.*
  - Military goods directly imported by the Armed Forces.*
  - Packings/containers to be refilled.g.Bank Notesand securities.h.Sample goods.*
8. Sistem pengolahan dokumen impor/ekspor Indonesia adalah sistem "Carry Over" yaitu dokumen ditunggu selama satu bulan, setelah bulan berjalan, sedangkan dokumen-dokumen yang terlambat akan diolah pada bulan berikutnya. Dengan demikian dokumen bulan-bulan sebelumnya yang terlambat diterima dan masuk pada bulan berjalan, diperlakukan sebagai dokumen bulan pengolahan.
8. *The carry-over system is used in processing Indonesian export and import documents. Documents are processed one month after the current month, while those received later will be processed for the succeeding month. This means previous documents received in the current month will be treated as processed documents.*

- |   |  |
|---|--|
| <p>9. Pelabuhan Muatan adalah pelabuhan darimana barang diangkut ke luar negeri atau diekspor.</p>                  | <p>9. <i>Port of loading is port where the goods are transported out of the country or exported.</i></p> |
| <p>10. Negara tujuan adalah negara tujuan akhir yang diketahui untuk barang ekspor yang dikirim ke luar negeri.</p> | <p>10. <i>Country of destination is country that is known to export goods sent abroad.</i></p>           |
| <p>11. Jenis komoditi adalah barang ekspor yang dicatat sesuai kode Harmonized System (HS).</p>                     | <p>11. <i>Type commodity is exported goods recorded based on Harmonized System (HS) code.</i></p>        |

<https://telukwondamakab.bps.go.id/>

**ULASAN**

Sektor perdagangan memiliki peranan strategis dan dominan dalam menggerakkan roda perekonomian suatu daerah. Tahun 2019, jumlah sarana perdagangan di Kabupaten Teluk Wondama yang terdaftar secara resmi di Dinas Perindustrian, Perdagangan, Koperasi, dan UKM sebanyak 415 unit yang mengalami Kenaikan dibanding tahun lalu untuk seluruh sarana perdagangan. kios menjadi saran perdagangan paling banyak di Teluk Wondama dengan 342 unit.

Tahun 2019, Pedagang di Kabupaten Teluk Wondama didominasi oleh pedagang kecil dengan 361 orang, diikuti pedagang menengah 3 orang dan hanya 3 orang yang merupakan pedagang besar.

**DESCRIPTION**

*The trade sector has a strategic and dominant role in driving the economy of a region. In 2019, the number of trading facilities in Teluk Wondama Regency that was officially registered at the Department of Industry, Trade, Cooperatives, and SMEs was 415 units, an increase compared to last year for all trade facilities. kiosks are the most widely traded advice in Wondama Bay with 342 units.*

*In 2019, traders in Teluk Wondama Regency will be dominated by small traders with 361 people, followed by 3 medium traders and only 3 people who are large traders.*



**Gambar** 11.1 **Luas Daerah menurut Kecamatan (%), 2020**  
**Figures** *Area of Subdistrict (%), 2020*



Gambar 11.1

Sumber/Source : ....

**Tabel**  
**Table** 11.1

**Jumlah Sarana Perdagangan Menurut Jenisnya di  
Kabupaten Teluk Wondama, 2017–2020**  
**Number of Trading Facilities by Type of Facility in Teluk  
Wondama Regency, 2017–2020**

<b>Jenis Sarana Perdagangan</b> <b>Type of Trading Facilities</b>	<b>2017</b>	<b>2018</b>	<b>2019</b>	<b>2020</b>
(1)	(2)	(3)	(4)	(5)
Pasar/Market	-	10	15	...
Toko/Store	-	15	25	...
Kios	-	321	342	...
Warung	49	31	33	...
<b>Jumlah/Total</b>	<b>49</b>	<b>377</b>	<b>415</b>	<b>...</b>

Catatan/Note: ...

Sumber/Source: Dinas Perindustrian, Perdagangan, dan Koperasi Kabupaten Teluk Wondama/ *Industries, Trading and Cooperation Services of Teluk Wondama Regency*

**Tabel**  
**Table** 11.2

**Jumlah Pedagang Menurut Distrik di Kabupaten Teluk Wondama, 2020**  
**Number of Merchant by District in Kabupaten Teluk Wondama, 2020**

<b>Distrik</b> <b>District</b>	<b>Pedagang Besar</b> <b>Wholesaler</b>	<b>Pedagang Menengah</b> <b>Medium Trader</b>	<b>Pedagang Kecil</b> <b>Small Trader</b>
(1)	(2)	(3)	(4)
Naikere	...	...	...
Wondiboi	...	...	...
Rasiei	...	...	...
Kuri Wamesa	...	...	...
Wasior	...	...	...
Teluk Duairi	...	...	...
Roon	...	...	...
Windesi	...	...	...
Nikiwar	...	...	...
Wamesa	...	...	...
Roswar	...	...	...
Rumberpon	...	...	...
Soug Jaya	...	...	...
<b>Teluk Wondama</b>	...	...	...

Catatan/Note: ...

Sumber/Source: Dinas Perindustrian, Perdagangan, dan Koperasi Kabupaten Teluk Wondama/ *Industries, Trading and Cooperation Services of Teluk Wondama Regency*

**Tabel**  
**Table** 11.3

**Jumlah Perusahaan Menurut badan hukum di Kabupaten  
Teluk Wondama, 2017–2020**  
**Number of Establishment by Type of Business Entity in Teluk  
Wondama, 2017–2020**

<b>Tipe Badan Hukum</b> <b>Type of Business Entity</b>	<b>2017</b>	<b>2018</b>	<b>2019</b>	<b>2020</b>
(1)	(2)	(3)	(4)	(5)
Perseroan Terbatas	5	9	18	...
CV/firma	73	133	241	...
Koperasi	39	44	44	...
Perorangan	133	25	25	...
Lainnya	131	49	49	...
<b>Jumlah/Total</b>	<b>381</b>	<b>260</b>	<b>377</b>	<b>...</b>

Catatan/Note: ...

Sumber/Source: Dinas Perindustrian, Perdagangan, dan Koperasi Kabupaten Teluk Wondama/ *Industries, Trading and Cooperation Services of Teluk Wondama Regency*

# 32.64%

PDRB Terbanyak Disumbang dari Sektor  
Pertanian, Kehutanan, Dan Perikanan





**PENJELASAN TEKNIS****TECHNICAL NOTES**

1. Penghitungan statistik neraca nasional mengikuti buku petunjuk yang diterbitkan oleh Perserikatan Bangsa Bangsa (PBB) dikenal sebagai Sistem Neraca Nasional (SNN). SNN adalah rekomendasi internasional tentang bagaimana menyusun ukuran aktivitas ekonomi yang sesuai dengan standar neraca baku yang didasarkan pada prinsip-prinsip ekonomi. Rekomendasi yang dimaksud dinyatakan dalam sekumpulan konsep, definisi, klasifikasi, dan aturan neraca yang disepakati secara internasional dalam mengukur indikator tertentu seperti Produk Domestik Bruto (PDB). Salah satu bentuk adaptasi pencatatan statistik nasional adalah melakukan perubahan tahun dasar PDB Indonesia dari tahun 2000 ke 2010. Perubahan tahun dasar PDB dilakukan seiring dengan mengadopsi rekomendasi PBB yang tertuang dalam Sistem Neraca Nasional 2008 (SNA 2008).
  2. Produk Domestik Bruto pada tingkat nasional serta Produk Domestik Regional Bruto (PDRB) pada tingkat regional (provinsi) menggambarkan kemampuan suatu wilayah untuk menciptakan nilai tambah pada suatu waktu tertentu. Untuk menyusun PDB maupun PDRB digunakan 2
1. *The method used to estimate national accounts statistics is based on the standard guidelines formed by United Nation known as System of National Accounts (SNA). SNA is the internationally agreed standard set of recommendations on how to compile measures of economic activity in accordance with strict accounting conventions based on economic principles. The recommendations are expressed in term of a set of concepts, definitions, classifications and accounting rules that comprise the internationally agreed standard for measuring indicators such as Gross Domestic Product (GDP). One of the improvement in the national statistical system is to rebase GDP form base year 2000 to 2010 in order to capture current economic condition. It is in line with the United Nations (UN) recommendation on 2008 SNA.*
  2. *The basic measure of the value added arising from economic activity is known as Gross Domestic Product at the national level and Gross Regional Domestic Product (GRDP) at the regional level (provinces/regencies/municipalities). To compile these statistics, two approaches*

pendekatan, yaitu lapangan usaha dan pengeluaran. Keduanya menyajikan komposisi data nilai tambah dirinci menurut sumber kegiatan ekonomi (lapangan usaha) dan menurut komponen penggunaannya. PDB maupun PDRB dari sisi lapangan usaha merupakan penjumlahan seluruh komponen nilai tambah bruto yang mampu diciptakan oleh sektor-sektor ekonomi atas berbagai aktivitas produksinya. Sedangkan dari sisi pengeluaran menjelaskan tentang penggunaan dari nilai tambah tersebut.

3. PDB menurut lapangan usaha mengalami perubahan klasifikasi dari 9 lapangan usaha menjadi 17 lapangan usaha. PDB menurut lapangan usaha dirinci menurut total nilai tambah dari seluruh sektor ekonomi yang mencakup lapangan usaha Pertanian, Kehutanan, dan Perikanan; Pertambangan dan Penggalian; Industri Pengolahan; Pengadaan Listrik dan Gas; Pengadaan Air, Pengelolaan Sampah, Limbah dan Daur Ulang; Konstruksi; Perdagangan Besar dan Eceran, Reparasi Mobil dan Sepeda Motor; Transportasi dan Pergudangan; Penyediaan Akomodasi dan Makan Minum; Informasi dan Komunikasi; Jasa Keuangan dan Asuransi; Real Estat; Jasa Perusahaan; Administrasi

*have been used, i.e. "production approach" and "expenditure approach". The first approach is to measure value added produced by various kinds of economic activities, while the second approach is to measure final uses of the country's output. In other words, GDP/GRDP is the sum of total value added produced by all economic industries (activities) and the way of using it.*

3. *GDP by industry classification changes from 9 sectors to 17 industries. GDP by industry is classified by types of economic activities such as Agriculture, Forestry and Fishing; Mining and Quarrying; Manufacturing; Electricity and Gas; Water supply, Sewerage, Waste Management and Remediation Activities; Construction; Wholesale and Retail Trade; Repair of Motor Vehicles and Motorcycles; Transportation and Storage; Accommodation and Food Service Activities; Information and Communication; Financial and Insurance Activities; Real Estate Activities; Business Activities; Public Administration; Defence and Compulsory Social Security; Education; Human Health and Social Work Activities;*



Pemerintahan, Pertahanan dan Jaminan Sosial Wajib; Jasa Pendidikan; Jasa Kesehatan dan Kegiatan Sosial; dan Jasa lainnya.

*and Other Services Activities.*

4. PDB menurut pengeluaran mengalami perubahan klasifikasi dimana pengeluaran konsumsi Lembaga Non Profit yang Melayani Rumah Tangga (LNPR) yang sebelumnya termasuk bagian dari pengeluaran konsumsi rumah tangga menjadi komponen terpisah. Sehingga klasifikasi PDB menurut pengeluaran dirinci menjadi 7 komponen yaitu komponen pengeluaran konsumsi rumah tangga, pengeluaran konsumsi LNPR, pengeluaran konsumsi pemerintah, pembentukan modal tetap bruto, perubahan inventori, ekspor barang dan jasa, dan impor barang dan jasa.
4. *GDP by expenditure classification changes where consumption expenditure Non-profit Institutions Serving Households (NPISH) previously included as part of household consumption expenditure is taken out into separate component. So that, GDP by type of expenditures is classified into: household consumption expenditure, NPISH consumption expenditure, government consumption expenditure, gross fixed capital formation, changes in inventories, exports of goods and services, and imports of goods and services.*
5. Pengeluaran konsumsi rumah tangga mencakup berbagai pengeluaran konsumsi akhir rumah tangga atas barang dan jasa untuk memenuhi kebutuhan individu ataupun kelompok secara langsung. Pengeluaran rumah tangga di sini mencakup makanan dan minuman selain restoran; pakaian, alas kaki dan jasa perawatannya; perumahan dan perlengkapan rumah tangga; kesehatan dan pendidikan; transportasi dan komunikasi; restoran dan hotel serta lainnya.
5. *Household consumption expenditures consist of expenditures incurred by households, which are used for both individual or collective needs. Household consumptions are classified into food and beverages other than restaurants; clothing, footwear, and related maintenance services; housing and household equipment; health and education; transport and communication; restaurants and hotels; and others.*

6. Pengeluaran Konsumsi Pemerintah terdiri dari Pengeluaran Konsumsi Individu dan Pengeluaran Konsumsi Kolektif. Barang dan jasa individu merupakan barang dan jasa privat, dimana ciri-ciri barang privat adalah
- Scarcity, yaitu ada kelangkaan/keterbatasan dalam jumlah;
  - Excludable consumption, yaitu konsumsi suatu barang dapat dibatasi hanya pada mereka yang memenuhi persyaratan tertentu (biasanya harga);
  - Rivalrous competition, yaitu konsumsi oleh satu konsumen akan mengurangi atau menghilangkan kesempatan pihak lain untuk melakukan hal serupa. Contoh barang dan jasa yang dihasilkan pemerintah dan tergolong sebagai barang dan jasa individu adalah jasa pelayanan kesehatan pemerintah di rumah sakit/puskesmas dan jasa pendidikan di sekolah/universitas negeri. Sedangkan barang dan jasa kolektif ekuivalen dengan barang publik yang memiliki ciri
- Non rivalry, yaitu penggunaan satu konsumen terhadap suatu barang tidak mengurangi kesempatan konsumen lain untuk juga mengkonsumsi barang tersebut;
  - Non excludable, yaitu apabila suatu barang publik tersedia, maka tidak ada yang dapat menghalangi siapapun untuk
6. *Government consumption expenditure consists of Individual Consumption Expenditure and Collective Consumption Expenditure. Individual goods and services are private goods and services, which the characteristics of private goods is*
- Scarcity, that there is a scarcity/limited in number;*
  - Excludable consumption, the consumption of goods can be limited only to those who meet certain requirements (usually the price);*
  - Rivalrous competition, ie consumption by the consumer will reduce or eliminate the chance of another party to do so. Examples of goods and services produced by government and classified as goods and services of individuals is the government health services in hospitals/health centers and education services in schools/universities. Collective goods and services equivalent to public goods characterized by*
- Non-rivalry, namely the use of a consumer for an item does not reduce the chance of another consumer to also consume goods;*
  - Non-excludable, i.e. when a public good available, then nothing can hinder anyone to benefit from the goods or in other words everyone has access to the goods. Examples of goods and services produced by government and classified as collective goods and services is carried military defense*

memperoleh manfaat dari barang tersebut atau dengan kata lain setiap orang memiliki akses ke barang tersebut. Contoh barang dan jasa yang dihasilkan pemerintah dan tergolong sebagai barang dan jasa kolektif adalah jasa pertahanan yang dilakukan TNI dan keamanan yang dilakukan kepolisian.

7. Pembentukan Modal Tetap Bruto (PMTB) mencakup pengadaan, pembuatan, dan pembelian barang modal. Barang modal dimaksud adalah barang-barang yang digunakan untuk proses produksi, tahan lama atau yang mempunyai umur pemakaian lebih dari satu tahun seperti bangunan, mesin-mesin dan alat angkut. Termasuk pula di sini perbaikan besar (berat) yang sifatnya memperpanjang umur atau mengubah bentuk atau kapasitas barang modal tersebut. Pengeluaran barang modal untuk keperluan militer juga dicakup sebagai PMTB. Klasifikasi komponen PMTB dibagi menjadi 6 sub komponen yaitu Konstruksi; Mesin dan Peralatan; Kendaraan; Peralatan Lainnya; Cultivated Biological Resources (CBR) dan Produk Kekayaan Intelektual.
7. *Gross Fixed Capital Formation (GFCF) includes procurement, manufacture, and the purchase of capital goods. Capital goods are goods which are used for the production process, durable or have a service life of more than one year such as buildings, machinery, and transportation equipment. Including here: huge improvement that are to extend the life or changing the shape or the capacity of the capital goods. Capital expenditures for military purposes are also covered as GFCF. GFCF component are classified into six sub-components: Construction; Machinery and Equipment; vehicle; Other equipment; Cultivated Biological Resources (CBR) and Intellectual Property Product.*
8. Ekspor barang dan jasa merupakan transaksi perdagangan barang dan jasa dari penduduk (residen) ke bukan penduduk (nonresiden).
8. *Exports of goods and services consist of transactions of goods and services from residents to non-residents. Imports of goods*

Impor barang dan jasa adalah transaksi perdagangan dari bukan penduduk ke penduduk. Ekspor atau impor barang terjadi pada saat terjadi perubahan hak kepemilikan barang antara penduduk dengan bukan penduduk (dengan atau tanpa perpindahan fisik barang tersebut). Pada PDB dengan tahun dasar 2010, ekspor dan impor barang dirinci menjadi nonmigas dan migas.

*and services consist of transaction of goods and services from non-residents to residents. Exports and imports of goods occur when there are changes in ownership of goods between residents and non-residents (with or without physical movements of goods across frontiers). On the GDP at 2010 basic year, exports and imports of goods specified into non oil and gas and oil and gas.*

9. Produk Domestik Bruto maupun agregat turunannya disajikan dalam 2 (dua) versi penilaian, yaitu atas dasar "harga berlaku" dan atas dasar "harga konstan". Disebut sebagai harga berlaku karena seluruh agregat dinilai dengan menggunakan harga pada tahun berjalan, sedangkan harga konstan penilaiannya didasarkan kepada harga satu tahun dasar tertentu, dalam publikasi ini digunakan harga tahun 2010.

9. *GDP and its aggregations are presented in two forms: at current market prices and at constant base year market prices. In presenting current market prices, all aggregates are valued at current market prices, while base year constant market prices are shown by valuing all aggregates at fixed base year prices. Year of 2010 is used as the base year in this publication.*

10. Laju pertumbuhan Produk Domestik Bruto diperoleh dari perhitungan PDB atas dasar harga konstan. Diperoleh dengan cara mengurangi nilai PDB pada tahun ke-n terhadap nilai pada tahun ke n-1 (tahun sebelumnya), dibagi dengan nilai pada tahun ke n-1, dikalikan dengan 100 persen. Laju pertumbuhan menunjukkan perkembangan agregat pendapatan dari satu

10. *Growth rate of Gross Domestic Product is derived from GDP at constant market prices. It is obtained by subtracting the value of GDP year n with the value of GDP year n-1, divided by the value of GDP year n-1 then multiplied by 100 percent. The growth rate of GDP explains the income growth during the given period.*

waktu tertentu terhadap waktu sebelumnya.

<https://telukwondamakab.bps.go.id>

**ULASAN**

Berdasarkan hasil perhitungan PDRB menurut lapangan usaha atas dasar harga berlaku Kabupaten Teluk Wondama tahun 2020, lima kategori penyumbang terbesar PDRB Kabupaten Teluk Wondama adalah kategori pertanian (32,64%), kategori administrasi pemerintahan (28,43%), Konstruksi (17,04%), Perdagangan Besar dan Eceran (8,05%), Jasa Pendidikan (3,16%).

Ekonomi Kabupaten Teluk Wondama mengalami penurunan dibanding tahun sebelumnya. Hal ini terlihat dari nilai pertumbuhan PDRB tahun 2020 sebesar -3,22 persen dibanding tahun 2019 yang mencapai 4,18 persen.

**DESCRIPTION**

*Based on Gross Regional Domestic Product (GRDP) by Industrial origin at constant market price for Teluk Wondama Regency in 2020, the five top contributor are agriculture category (32,64%), government administration, defense, and social security (28,43%), Construction (17,04%), Wholesale and retail (8,05%), education (3,16%).*

*Economic of Teluk Wondama Regency experienced decrease compares to the growth last year. Growth of GRDP in 2020 was -3,22 percent compared with 2019 reached 4,18 percent.*

**Gambar** 12.1 **Luas Daerah menurut Kecamatan (%), 2020**  
**Figures** *Area of Subdistrict (%), 2020*



Gambar 12.1

Sumber/Source : ....

**Tabel** 12.1. **Produk Domestik Regional Bruto Atas Dasar Harga Berlaku Menurut Lapangan Usaha di Kabupaten Teluk Wondama (miliar rupiah), 2016–2020**  
**Gross Regional Domestic Product at Current Market Prices by Industry in Teluk Wondama Regency (billion rupiahs), 2016–2020**

Lapangan Usaha/Industry	2016	2017	2018	2019*	2020**
(1)	(2)	(3)	(4)	(5)	(6)
A Pertanian, Kehutanan, dan Perikanan/ <i>Agriculture, Forestry, and Fishing</i>	415.69	441.67	473.49	509.79	502.13
B Pertambangan dan Penggalian/ <i>Mining and Quarrying</i>	15.17	16.92	18.14	19.54	19.33
C Industri Pengolahan/ <i>Manufacturing</i>	26.59	28.36	30.54	32.41	32.48
D Pengadaan Listrik dan Gas/ <i>Electricity and Gas</i>	0.16	0.17	0.19	0.21	0.23
E Pengadaan Air; Pengelolaan Sampah, Limbah, dan Daur Ulang/ <i>Water Supply; Sewerage, Waste Management, and Remediation Activities</i>	0.54	0.58	0.59	0.6	0.55
F Konstruksi/ <i>Construction</i>	212.6	241.89	263.05	281.42	267.61
G Perdagangan Besar dan Eceran; Reparasi Mobil dan Sepeda Motor/ <i>Wholesale and Retail Trade; Repair of Motor Vehicles and Motorcycles</i>	87.61	98.14	108.43	120.68	123.81
H Transportasi dan Pergudangan/ <i>Transportation and Storage</i>	26.61	30.62	33.65	36.58	31.39
I Penyediaan Akomodasi dan Makan Minum/ <i>Accommodation and Food Service Activities</i>	4.99	5.45	5.93	6.43	5.91
J Informasi dan Komunikasi/ <i>Information and Communication</i>	5.18	5.7	6.09	6.48	6.69



Lanjutan Tabel/*Continued Table* 12.1

Lapangan Usaha/ <i>Industry</i>		2016	2017	2018	2019*	2020**
(1)		(2)	(3)	(4)	(5)	(6)
K	Jasa Keuangan dan Asuransi/ <i>Financial and Insurance Activities</i>	14.14	14.78	15.72	17.46	21.94
L	Real Estat/ <i>Real Estate Activities</i>	17.44	20.41	21.94	23.95	24.83
M,N	Jasa Perusahaan/ <i>Business Activities</i>	0.73	0.79	0.85	0.92	0.91
O	Administrasi Pemerintahan, Pertahanan, dan Jaminan Sosial Wajib/ <i>Public Administration and Defence; Compulsory Social Security</i>	334.01	379.57	413.45	441.43	437.38
P	Jasa Pendidikan/ <i>Education</i>	39.79	43.07	46.46	49.97	48.64
Q	Jasa Kesehatan dan Kegiatan Sosial/ <i>Human Health and Social Work Activities</i>	8.35	9.02	9.67	10.44	11.69
R,S,T,U	Jasa Lainnya/ <i>Other Services Activities</i>	2.13	2.39	2.62	2.92	2.86
<b>Produk Domestik Regional Bruto/<i>Gross Regional Domestic Product</i></b>		<b>1211.72</b>	<b>1339.52</b>	<b>1450.8</b>	<b>1561.24</b>	<b>1538.38</b>

Catatan/*Note*: \*angka sementara

\*\*angka sangat sementara

Sumber/*Source*: BPS, berbagai sensus, survei dan sumber lain/*BPS-Statistics Indonesia, various census, survey, and other sources*

**Tabel**  
**Table** 12.2

**Produk Domestik Regional Bruto Atas Dasar Harga Konstan 2010 Menurut Lapangan Usaha di Kabupaten Teluk Wondama (miliar rupiah), 2016–2020**  
**Gross Regional Domestic Product at 2010 Constant Market Prices by Industry in Teluk Wondama Regency (billion rupiahs), 2016–2020**

Lapangan Usaha/Industry		2016	2017	2018	2019*	2020**
(1)		(2)	(3)	(4)	(5)	(6)
A	Pertanian, Kehutanan, dan Perikanan/ <i>Agriculture, Forestry, and Fishing</i>	324.65	331.19	339.31	352.01	336.48
B	Pertambangan dan Penggalian/ <i>Mining and Quarrying</i>	11.22	11.95	12.48	13.14	12.73
C	Industri Pengolahan/ <i>Manufacturing</i>	22.55	23.26	24.07	24.74	24.7
D	Pengadaan Listrik dan Gas/ <i>Electricity and Gas</i>	0.15	0.16	0.17	0.18	0.19
E	Pengadaan Air; Pengelolaan Sampah, Limbah, dan Daur Ulang/ <i>Water Supply; Sewerage, Waste Management, and Remediation Activities</i>	0.47	0.49	0.49	0.49	0.49
F	Konstruksi/ <i>Construction</i>	142.39	154.04	162.88	169.44	160.56
G	Perdagangan Besar dan Eceran; Reparasi Mobil dan Sepeda Motor/ <i>Wholesale and Retail Trade; Repair of Motor Vehicles and Motorcycles</i>	66.41	70.46	74.2	78.81	79.26
H	Transportasi dan Pergudangan/ <i>Transportation and Storage</i>	18.72	20.38	21.61	22.98	20
I	Penyediaan Akomodasi dan Makan Minum/ <i>Accommodation and Food Service Activities</i>	3.56	3.68	3.85	4.05	3.76
J	Informasi dan Komunikasi/ <i>Information and Communication</i>	4.7	5.08	5.29	5.51	5.64

Lanjutan Tabel/*Continued Table 12.2*

<b>Lapangan Usaha/Industry</b>		<b>2016</b>	<b>2017</b>	<b>2018</b>	<b>2019*</b>	<b>2020**</b>
(1)		(2)	(3)	(4)	(5)	(6)
K	Jasa Keuangan dan Asuransi/ <i>Financial and Insurance Activities</i>	10.28	10.53	10.81	11.8	15.13
L	Real Estat/ <i>Real Estate Activities</i>	13.24	14.23	14.83	15.6	15.9
M,N	Jasa Perusahaan/ <i>Business Activities</i>	0.56	0.58	0.61	0.63	0.61
O	Administrasi Pemerintahan, Pertahanan, dan Jaminan Sosial Wajib/ <i>Public Administration and Defence; Compulsory Social Security</i>	229.99	247.88	259.26	269.14	261.11
P	Jasa Pendidikan/ <i>Education</i>	30.69	31.88	33.09	34.49	33.36
Q	Jasa Kesehatan dan Kegiatan Sosial/ <i>Human Health and Social Work Activities</i>	6.29	6.48	6.72	7.09	7.65
R,S,T,U	Jasa Lainnya/ <i>Other Services Activities</i>	1.64	1.75	1.81	1.93	1.85
<b>Produk Domestik Regional Bruto/<i>Gross Regional Domestic Product</i></b>		<b>887.5</b>	<b>934.03</b>	<b>971.46</b>	<b>1012.03</b>	979.43

Catatan/Note: \*angka sementara

\*\*angka sangat sementara

Sumber/Source: BPS, berbagai sensus, survei dan sumber lain/BPS-Statistics Indonesia, various census, survey, and other sources

**Tabel**  
**Table** 12.3

**Distribusi Persentase Produk Domestik Regional Bruto Atas Dasar Harga Berlaku Menurut Lapangan Usaha di Kabupaten Teluk Wondama, 2016–2020**  
**Percentage Distribution of Gross Regional Domestic Product at Current Market Prices by Industry in Teluk Wondama Regency, 2016–2020**

Lapangan Usaha/ <i>Industry</i>	2016	2017	2018	2019	2020
(1)	(2)	(3)	(4)	(5)	(6)
A Pertanian, Kehutanan, dan Perikanan/ <i>Agriculture, Forestry, and Fishing</i>	34.31	32.97	32.64	32.65	32.64
B Pertambangan dan Penggalian/ <i>Mining and Quarrying</i>	1.25	1.26	1.25	1.25	1.26
C Industri Pengolahan/ <i>Manufacturing</i>	2.19	2.12	2.11	2.08	2.11
D Pengadaan Listrik dan Gas/ <i>Electricity and Gas</i>	0.01	0.01	0.01	0.01	0.01
E Pengadaan Air; Pengelolaan Sampah, Limbah, dan Daur Ulang/ <i>Water Supply; Sewerage, Waste Management, and Remediation Activities</i>	0.04	0.04	0.04	0.04	0.04
F Konstruksi/ <i>Construction</i>	17.54	18.06	18.13	18.03	17.4
G Perdagangan Besar dan Eceran; Reparasi Mobil dan Sepeda Motor/ <i>Wholesale and Retail Trade; Repair of Motor Vehicles and Motorcycles</i>	7.23	7.33	7.47	7.73	8.05
H Transportasi dan Pergudangan/ <i>Transportation and Storage</i>	2.2	2.29	2.32	2.34	2.04
I Penyediaan Akomodasi dan Makan Minum/ <i>Accommodation and Food Service Activities</i>	0.41	0.41	0.41	0.41	0.38
J Informasi dan Komunikasi/ <i>Information and Communication</i>	0.43	0.43	0.42	0.42	0.43
K Jasa Keuangan dan Asuransi/ <i>Financial and Insurance Activities</i>	1.17	1.1	1.08	1.12	1.43

Lanjutan Tabel/*Continued Table* 12.3

Lapangan Usaha/ <i>Industry</i>		2016	2017	2018	2019	2020
(1)		(2)	(3)	(4)	(5)	(6)
L	Real Estat/ <i>Real Estate Activities</i>	1.44	1.52	1.51	1.53	1.61
M,N	Jasa Perusahaan/ <i>Business Activities</i>	0.06	0.06	0.06	0.06	0.06
O	Administrasi Pemerintahan, Pertahanan, dan Jaminan Sosial Wajib/ <i>Public Administration and Defence; Compulsory Social Security</i>	27.56	28.34	28.5	28.27	28.43
P	Jasa Pendidikan/ <i>Education</i>	3.28	3.22	3.2	3.2	3.16
Q	Jasa Kesehatan dan Kegiatan Sosial/ <i>Human Health and Social Work Activities</i>	0.69	0.67	0.67	0.67	0.76
R,S,T,U	Jasa Lainnya/ <i>Other Services Activities</i>	0.18	0.18	0.18	0.19	0.19
<b>Produk Domestik Regional Bruto/<i>Gross Regional Domestic Product</i></b>		<b>100</b>	<b>100</b>	<b>100</b>	<b>100</b>	<b>100</b>

Catatan/*Note*: \*angka sementara

\*\*angka sangat sementara

Sumber/*Source*: BPS, berbagai sensus, survei dan sumber lain/*BPS-Statistics Indonesia, various census, survey, and other sources*

**Tabel**  
**Table** 12.4

**Laju Pertumbuhan Produk Domestik Regional Bruto Atas Dasar Harga Konstan 2010 Menurut Lapangan Usaha di Kabupaten Teluk Wondama (persen), 2016–2020**  
**Growth Rate of Gross Regional Domestic Product at 2010 Constant Market Prices by Industry in Teluk Wondama Regency (percent), 2016–2020**

Lapangan Usaha/ <i>Industry</i>	2016	2017	2018	2019*	2020**
(1)	(2)	(3)	(4)	(5)	(6)
A Pertanian, Kehutanan, dan Perikanan/ <i>Agriculture, Forestry, and Fishing</i>	4.08	2.02	2.45	3.74	-4.41
B Pertambangan dan Penggalian/ <i>Mining and Quarrying</i>	4.43	6.57	4.42	5.26	-3.14
C Industri Pengolahan/ <i>Manufacturing</i>	2.53	3.15	3.48	2.82	-0.19
D Pengadaan Listrik dan Gas/ <i>Electricity and Gas</i>	12.39	5.2	4.44	7.79	8.31
E Pengadaan Air; Pengelolaan Sampah, Limbah, dan Daur Ulang/ <i>Water Supply; Sewerage, Waste Management, and Remediation Activities</i>	2.93	4.67	0.1	0.16	0.01
F Konstruksi/ <i>Construction</i>	5.44	8.18	5.74	4.03	-5.24
G Perdagangan Besar dan Eceran; Reparasi Mobil dan Sepeda Motor/ <i>Wholesale and Retail Trade; Repair of Motor Vehicles and Motorcycles</i>	6.94	6.09	5.31	6.2	0.58
H Transportasi dan Pergudangan/ <i>Transportation and Storage</i>	3.97	8.84	6.02	6.34	-12.94
I Penyediaan Akomodasi dan Makan Minum/ <i>Accommodation and Food Service Activities</i>	1.8	3.35	4.69	5.22	-7.19
J Informasi dan Komunikasi/ <i>Information and Communication</i>	7.58	7.99	4.08	4.16	2.37
K Jasa Keuangan dan Asuransi/ <i>Financial and Insurance Activities</i>	4.25	2.51	2.59	9.2	28.24

Lanjutan Tabel/*Continued Table* 12.4

Lapangan Usaha/ <i>Industry</i>		2016	2017	2018	2019*	2020**
(1)		(2)	(3)	(4)	(5)	(6)
L	Real Estat/ <i>Real Estate Activities</i>	4.19	7.51	4.17	5.23	1.92
M,N	Jasa Perusahaan/ <i>Business Activities</i>	1.42	3.94	4.38	3.03	-3.12
O	Administrasi Pemerintahan, Pertahanan, dan Jaminan Sosial Wajib/ <i>Public Administration and Defence; Compulsory Social Security</i>	7.95	7.78	4.59	3.81	-2.98
P	Jasa Pendidikan/ <i>Education</i>	3.09	3.88	3.8	4.23	-3.29
Q	Jasa Kesehatan dan Kegiatan Sosial/ <i>Human Health and Social Work Activities</i>	1.69	3.04	3.63	5.51	7.89
R,S,T,U	Jasa Lainnya/ <i>Other Services Activities</i>	6.85	6.49	3.62	6.55	-3.82
<b>Produk Domestik Regional Bruto/<i>Gross Regional Domestic Product</i></b>		<b>5.42</b>	<b>5.24</b>	<b>4.01</b>	<b>4.18</b>	<b>-3.22</b>

Catatan/*Note*: \*angka sementara

\*\*angka sangat sementara

Sumber/*Source*: BPS, berbagai sensus, survei dan sumber lain/*BPS-Statistics Indonesia, various census, survey, and other sources*

**Tabel**  
**Table** 12.5

**Produk Domestik Regional Bruto Atas Dasar Harga Berlaku Menurut Jenis Pengeluaran di Kabupaten Teluk Wondama (miliar rupiah), 2016–2020**  
**Gross Regional Domestic Product at Current Market Prices by Type of Expenditure in Teluk Wondama Regency (billion rupiahs), 2016–2020**

<b>Jenis Pengeluaran</b> <b>Type of Expenditure</b>	<b>2016</b>	<b>2017</b>	<b>2018*</b>	<b>2019**</b>	<b>2020</b>
(1)	(2)	(3)	(4)	(5)	(6)
Pengeluaran Konsumsi Rumah Tangga <i>Household Consumption Expenditure</i>	396.00	434.17	476.09	509.24	N/A
Pengeluaran Konsumsi LNPR <i>NPISH Consumption Expenditure</i>	22.07	25.51	28.09	32.17	N/A
Pengeluaran Konsumsi Pemerintah <i>Government Consumption Expenditure</i>	668.30	702.46	736.93	785.80	N/A
Pembentukan Modal Tetap Bruto <i>Gross Fixed Capital Formation</i>	377.51	414.05	445.70	467.58	N/A
Perubahan Inventori <i>Changes in Inventories</i>	52.17	64.14	-6.85	-1.81	N/A
Net Ekspor Barang dan Jasa <i>Net Exports of Goods and Services</i>	-304.32	-300.80	-229.14	-230.23	N/A
<b>Produk Domestik Regional Bruto</b> <b>Gross Regional Domestic Product</b>	<b>1211.72</b>	<b>1339.52</b>	<b>1450.81</b>	<b>1562.74</b>	<b>N/A</b>

Catatan/Note: \*angka sementara

\*\*angka sangat sementara

Sumber/Source: BPS, berbagai sensus, survei dan sumber lain/BPS-Statistics Indonesia, various census, survey, and other sources



**Tabel**  
**Table** 12.6

**Produk Domestik Regional Bruto Atas Dasar Harga Konstan 2010 Menurut Jenis Pengeluaran di Kabupaten Teluk Wondama (miliar rupiah), 2016–2020**  
**Gross Regional Domestic Product at 2010 Constant Market Prices by Type of Expenditure in Teluk Wondama Regency (billion rupiahs), 2016–2020**

<b>Jenis Pengeluaran</b> <b>Type of Expenditure</b>	<b>2016</b>	<b>2017</b>	<b>2018*</b>	<b>2019**</b>	<b>2020</b>
(1)	(2)	(3)	(4)	(5)	(6)
Pengeluaran Konsumsi Rumah Tangga <i>Household Consumption Expenditure</i>	293.09	311.35	332.78	348.94	N/A
Pengeluaran Konsumsi LNPRT <i>NPISH Consumption Expenditure</i>	16.43	18.39	19.59	21.6	N/A
Pengeluaran Konsumsi Pemerintah <i>Government Consumption Expenditure</i>	520.92	526.32	532.77	539.15	N/A
Pembentukan Modal Tetap Bruto <i>Gross Fixed Capital Formation</i>	301.64	317.99	327.65	332.36	N/A
Perubahan Inventori <i>Changes in Inventories</i>	42.82	53.48	-5.52	-1.38	N/A
Net Ekspor Barang dan Jasa <i>Net Exports of Goods and Services</i>	-287.40	-293.51	-235.82	-227.35	N/A
<b>Produk Domestik Regional Bruto</b> <b>Gross Regional Domestic Product</b>	<b>887.50</b>	<b>934.03</b>	<b>971.46</b>	<b>1 013.34</b>	<b>N/A</b>

Catatan/Note: \*angka sementara

\*\*angka sangat sementara

Sumber/Source: BPS, berbagai sensus, survei dan sumber lain/BPS-Statistics Indonesia, various census, survey, and other sources

Tabel  
Table 12.7

**Distribusi Persentase Produk Domestik Regional Bruto Atas Dasar Harga Berlaku Menurut Pengeluaran di Teluk Wondama, 2017–2020**  
**Percentage Distribution of Gross Regional Domestic Product at Current Market Prices by Expenditure in Teluk Wondama, 2017–2020**

<b>Jenis Pengeluaran</b> <i>Type of Expenditure</i>	<b>2016</b>	<b>2017</b>	<b>2018*</b>	<b>2019**</b>	<b>2020</b>
(1)	(2)	(3)	(4)	(5)	(6)
Pengeluaran Konsumsi Rumah Tangga <i>Household Consumption Expenditure</i>	32.68	32.41	32.82	32.59	N/A
Pengeluaran Konsumsi LNPRT <i>NPISH Consumption Expenditure</i>	1.82	1.9	1.94	2.06	N/A
Pengeluaran Konsumsi Pemerintah <i>Government Consumption Expenditure</i>	55.15	52.44	50.78	50.28	N/A
Pembentukan Modal Tetap Bruto <i>Gross Fixed Capital Formation</i>	31.16	30.91	30.72	29.92	N/A
Perubahan Inventori <i>Changes in Inventories</i>	4.31	4.79	-0.47	-0.12	N/A
Net Ekspor/Net Exportss	-25.11	-22.46	-15.79	-14.73	N/A
<b>Produk Domestik Regional Bruto/Gross Regional Domestic Product</b>	<b>100</b>	<b>100</b>	<b>100</b>	<b>100</b>	<b>N/A</b>

Catatan/Note: \*angka sementara

\*\*angka sangat sementara

Sumber/Source: BPS, berbagai sensus, survei dan sumber lain/BPS-Statistics Indonesia, various census, survey, and other sources

Tabel  
Table 12.8

**Laju Pertumbuhan Produk Domestik Regional Bruto Menurut Pengeluaran Usaha di Teluk Wondama (persen), 2017–2020**  
***Growth Rate of Gross Regional Domestic Product by Expenditure in Teluk Wondama (percent), 2017–2020***

<b>Jenis Pengeluaran</b> <b>Type of Expenditure</b>	<b>2017</b>	<b>2018*</b>	<b>2019**</b>	<b>2020</b>
(1)	(2)	(3)	(4)	(5)
Pengeluaran Konsumsi Rumah Tangga <i>Household Consumption Expenditure</i>	6.23	6.88	4.85	N/A
Pengeluaran Konsumsi LNPRT <i>NPISH Consumption Expenditure</i>	11.94	6.54	10.33	N/A
Pengeluaran Konsumsi Pemerintah <i>Government Consumption Expenditure</i>	1.04	1.23	1.2	N/A
Pembentukan Modal Tetap Bruto <i>Gross Fixed Capital Formation</i>	5.42	3.04	1.44	N/A
Perubahan Inventori <i>Changes in Inventories</i>	-	-	-	N/A
Net Ekspor/Net Exportss	-	-	-	N/A
<b>Produk Domestik Regional Bruto/Gross Regional Domestic Product</b>	<b>5.24</b>	<b>4.01</b>	<b>4.31</b>	<b>N/A</b>

Catatan/Note: \*angka sementara

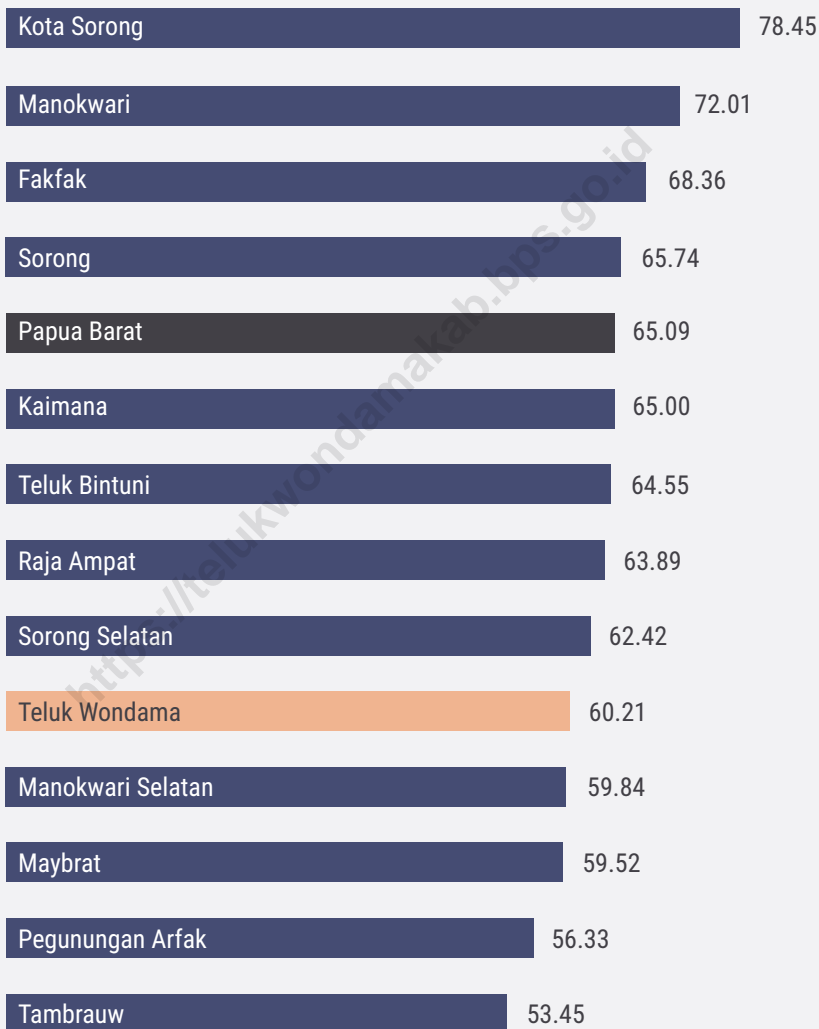
\*\*angka sangat sementara

Sumber/Source: BPS, berbagai sensus, survei dan sumber lain/BPS-Statistics Indonesia, various census, survey, and other sources



# Perbandingan Antar Kabupaten/Kota

*Regency/Municipal Comparison*





**PENJELASAN TEKNIS**

1. Jumlah penduduk dan angka harapan hidup penduduk setiap negara merupakan hasil estimasi yang merujuk pada data sensus yang dilakukan setiap Kabupaten/ Kota. Data penduduk mengacu pada Sensus Penduduk (SP) 2010. Estimasi yang dilakukan memperhatikan perubahan tingkat kelahiran, kematian, dan perpindahan penduduk.
2. Laju pertumbuhan Produk Domestik Regional Bruto (PDRB) per kapita menggunakan data PDRB atas dasar harga konstan. Perhitungannya dengan cara mengurangi nilai PDRB per kapita pada tahun ke n dengan nilai pada tahun ke n-1 (tahun sebelumnya), dibagi dengan nilai pada tahun ke n-1, setelah itu dikalikan dengan 100 persen. Laju pertumbuhan tersebut menunjukkan perkembangan agregat pendapatan per kapita penduduk dari satu waktu terhadap waktu sebelumnya (perkembangan berantai).

**TECHNICAL NOTES**

1. *Population data and life expectancy at birth data of each country refer to the population census – based estimation result conducted by each regency/municipality. So that, population estimation based on Population Census result in 2010 which account the trends in fertility, mortality, and migration.*
2. *Growth rate per capita of Gross Regional Domestic Product (GRDP) is derived from per capita GRDP at constant market prices. It is obtained by subtracting the value of per capita GRDP year n with the value of per capita GRDP year n-1, divided by the value of per capita GRDP year n-1 then multiplied by 100 percent. The growth rate of per capita GRDP explain the per capita income growth during the given period.*

**ULASAN**

**DESCRIPTION**

Statistik antar Kabupaten/Kota disajikan untuk dapat memberikan gambaran umum kondisi Kabupaten/ Kota yang ada di Provinsi Papua Barat. Data-data yang disajikan meliputi data jumlah penduduk, Indeks Pembangunan Manusia (IPM), Produk Domestik Regional Bruto (PDRB), dan kemiskinan.

Dari tahun ke tahun, jumlah penduduk terbanyak di Provinsi Papua Barat terdapat pada Kota Sorong dengan 284,41 ribu jiwa di tahun 2020, sedangkan penduduk tersedikit di Provinsi Papua Barat terdapat di Kabupaten Tambrauw dengan 28,38 ribu jiwa.

Jika dilihat secara kasat mata, bisa dikatakan bahwa jumlah penduduk Kota Sorong 10 kali lipat penduduk Kabupaten Tambrauw. Jika dilihat dari sisi kemiskinan, Jumlah penduduk miskin Papua Barat sebanyak 208,58 ribu jiwa.

*Statistical comparison among regency/municipality is aimed to present a general overview of regency/municipality in Papua Barat Province. The data presented includes population, the Human Development Index (HDI), Gross Regional Domestic Product (GRDP), and poverty.*

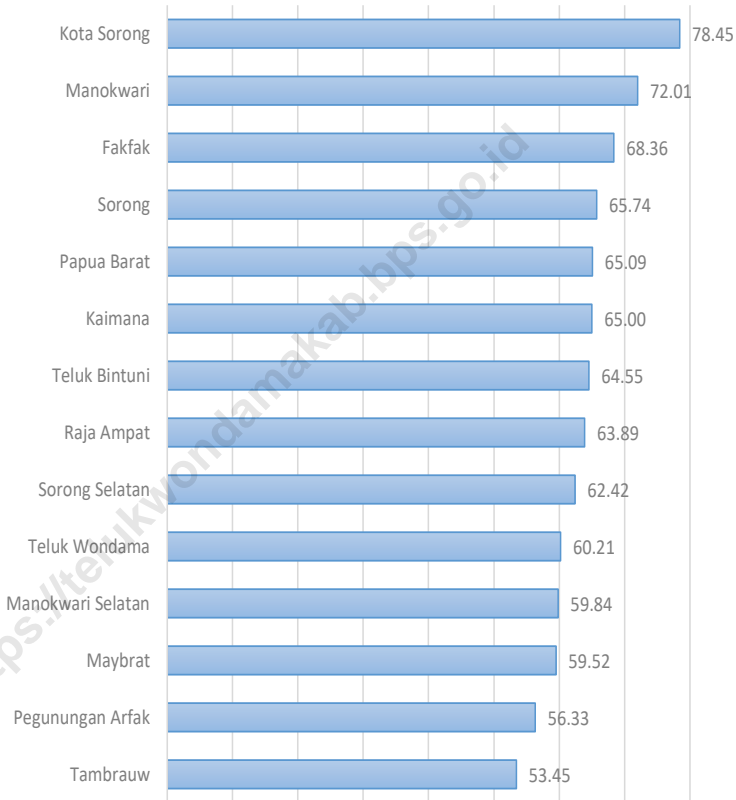
*Over the years, the highest population in Papua Barat Province is in Sorong municipality with 284,41 thousand inhabitants in 2020. While the lowest residents in Papua Barat Province are Tambrauw Regency with 28,38 thousand inhabitants.*

*It can be said that the population of Sorong Municipality is 10 times the population of the Tambrauw Regency. From the side of poverty, the number of poverty in Papua Barat is 208,58 thousand people.*



**Gambar**  
**Figures** 13.1

**Indeks Pembangunan Manusia Menurut Kabupaten/Kota  
di Provinsi Papua Barat, 2020**  
*Human Development Index by Regency/Municipality in  
Papua Barat Province, 2020*



Sumber/Source : Badan Pusat Statistik Provinsi Papua Barat/BPS Papua Barat Province

**Tabel** 13.1 **Jumlah Penduduk Menurut Kabupaten/Kota di Provinsi Papua Barat (ribu), 2016–2020**  
**Table** 13.1 **Population by Regency/Municipality in Papua Barat Province (thousand), 2016–2020**

Kabupaten/Kota Regency/Municipality	2016	2017	2018	2019	2020
(1)	(2)	(3)	(4)	(5)	(6)
Fakfak	74.8	76.1	77.4	78.7	85.2
Kaimana	55.5	56.9	58.4	60.2	62.26
Teluk Wondama	30.5	31.1	31.8	32.5	41.64
Teluk Bintuni	60.4	61.8	63.1	64.4	87.08
Manokwari	162.6	166.8	170.9	175.2	192.66
Sorong Selatan	43.9	45.0	46.0	46.9	52.47
Sorong	82.8	84.9	86.9	88.9	118.68
Raja Ampat	46.6	47.3	47.9	48.5	64.14
Tambrau	13.7	13.8	13.8	13.9	28.38
Maybrat	38.4	39.2	40.1	40.9	42.99
Manokwari Selatan	22.5	22.9	23.6	24.2	35.95
Pegunungan Arfak	28.9	29.7	30.4	30.9	38.21
Kota Sorong	232.8	239.8	247.1	254.3	284.41
<b>Papua Barat</b>	<b>893.4</b>	<b>915.4</b>	<b>937.4</b>	<b>959.6</b>	<b>1 134.07</b>

Catatan/Note: ...

Sumber/Source: Hasil SP2020 (September)/The result of the 2020 Population Census (September)

**Tabel**  
**Table** 13.2

**Laju Pertumbuhan Produk Domestik Regional Bruto Atas Dasar Harga Konstan 2010 Menurut Kabupaten/Kota di Provinsi Papua Barat (persen), 2016–2020**  
**Rate of Growth of Gross Regional Domestic Products at Constant 2010 Prices by Regency/Municipality in Papua Barat Province (percent), 2016–2020**

Kabupaten/Kota Regency/Municipality	2016	2017	2018	2019	2020
(1)	(2)	(3)	(4)	(5)	(6)
Fakfak	5.24	7.13	6.57	6	-2.95
Kaimana	3.17	5.73	5.86	4.95	-2.31
Teluk Wondama	5.42	5.23	4.01	4.31	-3.22
Teluk Bintuni	2.71	1.23	5.15	3.57	1.06
Manokwari	7.25	7.67	6.38	6.13	-4.86
Sorong Selatan	6.04	7.47	6.2	5.87	-3.71
Sorong	0.89	3.35	5.68	2.24	-2.50
Raja Ampat	2.38	-0.01	4.35	3.92	-1.47
Tambrauw	4.95	6.33	5.46	6.47	-1.25
Maybrat	6.4	6.56	6.12	5.58	-2.49
Manokwari Selatan	4.82	4.44	4.53	6.95	-2.91
Pegunungan Arfak	3.15	5.05	9.71	4.08	4.77
Kota Sorong	9.05	8.35	6.81	3.14	-3.22
<b>Papua Barat</b>	<b>4.52</b>	<b>4.02</b>	<b>6.25</b>	<b>2.66</b>	<b>-0.77</b>

Catatan/Note: ...

Sumber/Source: Badan Pusat Statistik Provinsi Papua Barat/BPS Papua Barat Province

**Tabel**  
**Table** 13.3

**Jumlah Penduduk Miskin Menurut Kabupaten/Kota di  
Provinsi Papua Barat (ribu), 2016–2020**  
**Number of Poor Population by Regency/Municipality in  
Papua Barat Province (thousand), 2016–2020**

Kabupaten/Kota Regency/Municipality	2016	2017	2018	2019	2020
(1)	(2)	(3)	(4)	(5)	(6)
Fakfak	19.98	19.67	18.73	18.22	17.72
Kaimana	9.62	9.74	9.66	9.63	9.52
Teluk Wondama	11.02	11.25	10.53	10.48	10.22
Teluk Bintuni	20.97	21.09	19.64	19.59	19.22
Manokwari	40.28	40.31	37.73	36.66	35.92
Sorong Selatan	8.71	8.79	8.76	8.6	8.71
Sorong	26.83	27.72	26.1	25.3	24.89
Raja Ampat	9.52	9.43	8.5	8.29	8.32
Tambrauw	5.02	4.95	4.77	4.67	4.59
Maybrat	13.77	13.87	13.12	13.11	12.8
Manokwari Selatan	7.64	7.78	7.24	7.21	7.09
Pegunungan Arfak	11.34	11.58	10.8	10.74	10.68
Kota Sorong	41.11	42.2	38.88	39.02	38.91
<b>Papua Barat</b>	<b>225.81</b>	<b>228.38</b>	<b>214.47</b>	<b>211.5</b>	<b>208.58</b>

Catatan/Note: ...

Sumber/Source: Badan Pusat Statistik Provinsi Papua Barat/BPS Papua Barat Province

**Tabel**  
**Table** 13.4

**Indeks Pembangunan Manusia Menurut Kabupaten/Kota  
di Provinsi Papua Barat, 2016–2020**  
*Human Development Index by Regency/Municipality in  
Papua Barat Province, 2016–2020*

Kabupaten/Kota Regency/Municipality	2016	2017	2018	2019	2020
(1)	(2)	(3)	(4)	(5)	(6)
Fakfak	65.55	66.09	66.99	67.87	68.36
Kaimana	62.15	62.74	63.67	64.59	65.00
Teluk Wondama	57.16	58.1	58.86	59.82	60.21
Teluk Bintuni	61.81	62.39	63.13	64	64.55
Manokwari	70.34	70.67	71.17	71.67	72.01
Sorong Selatan	59.2	60.19	61.01	61.93	62.42
Sorong	62.42	63.42	64.32	65.29	65.74
Raja Ampat	61.95	62.35	62.84	63.66	63.89
Tambrauw	50.35	51.01	51.95	52.9	53.45
Maybrat	56.35	57.23	58.16	59.15	59.52
Manokwari Selatan	57.12	58.08	58.84	59.72	59.84
Pegunungan Arfak	53.89	54.39	55.31	56.15	56.33
Kota Sorong	76.33	76.73	77.35	77.98	78.45
<b>Papua Barat</b>	<b>62.21</b>	<b>62.99</b>	<b>63.74</b>	<b>64.7</b>	<b>65.09</b>

Catatan/Note: ...

Sumber/Source: Badan Pusat Statistik Provinsi Papua Barat/BPS Papua Barat Province



DATA  
MENCERDASKAN BANGSA



**BADAN PUSAT STATISTIK  
KABUPATEN TELUK WONDAMA**

Komplek Perkantoran Pemda Kabupaten Teluk Wondama,  
Rasiey - Teluk Wondama 98362  
Homepage: <http://telukwondamakab.bps.go.id>  
E-mail: [bps9103@bps.go.id](mailto:bps9103@bps.go.id)



