

KABUPATEN KAIMANA DALAM ANGKA

Kaimana Regency in Figures

2021



**BADAN PUSAT STATISTIK
KABUPATEN KAIMANA
BPS-STATISTICS OF KAIMANA REGENCY**

KABUPATEN KAIMANA DALAM ANGKA

Kaimana Regency in Figures

2021



KABUPATEN KAIMANA DALAM ANGKA
Kaimana Regency in Figures
2021

ISSN: 2089-3000

ISBN: 978-623-7674-04-7

No. Publikasi/*Publication Number*: 91020.2101

Katalog /*Catalog*: 1102001.9102

Ukuran Buku/*Book Size*: 14,8 cm x 21 cm

Jumlah Halaman/*Number of Pages*: xxxvi + 286 hal/*pages*

Naskah/*Manuscript*:

BPS Kabupaten Kaimana

BPS-Statistics of Kaimana Regency

Penyunting/*Editor*:

BPS Kabupaten Kaimana

BPS-Statistics of Kaimana Regency

Gambar Kover/*Cover Design*:

BPS Kabupaten Kaimana

BPS-Statistics of Kaimana Regency

Ilustrasi Kover/*Cover Illustration*:

BPS Kabupaten Kaimana

BPS-Statistics of Kaimana Regency

Diterbitkan oleh/*Published by*:

©BPS Kabupaten Kaimana/*BPS-Statistics of Kaimana Regency*

Dicetak oleh/*Printed by*:

BPS Kabupaten Kaimana/*BPS-Statistics of Kaimana Regency*

Sumber Ilustrasi/*Graphics b*:

freepik.com, flaticon.com, vecteezy.com Kurnia Fadhli (Foto Cover)

Dilarang mengumumkan, mendistribusikan, mengomunikasikan, dan/atau menggandakan sebagian atau seluruh isi buku ini untuk tujuan komersil tanpa izin tertulis dari Badan Pusat Statistik.

Prohibited to announce, distribute, communicate, and/or copy part or all of this book for commercial purpose without permission from BPS-Statistics Indonesia.

TIM PENYUSUN

Penanggungjawab Umum:

Cahyo Kristiono, SST, M.Stat.

Penyunting:

Cahyo Kristiono, SST, M.Stat.

Penulis:

Muh Tabrani, SST
Bintara Ariesto Manurung, SST
Novi Nur Azizah, S.Tr.Stat.

Pengolah Data:

Muh Tabrani, SST
Bintara Ariesto Manurung, SST
Novi Nur Azizah, S.Tr.Stat.

Gambar Kulit:

Kurnia Fadhi, SST

KEPALA BPS KABUPATEN KAIMANA
CHIEF STATISTICIAN OF KAIMANA REGENCY



CAHYO KRISTIONO, SST, M.Stat



KATA PENGANTAR

Kabupaten Kaimana Dalam Angka 2021, merupakan publikasi tahunan yang diterbitkan oleh BPS Kabupaten Kaimana. Disadari bahwa publikasi ini belum sepenuhnya memenuhi harapan pihak pemakai data khususnya para perencana, namun diharapkan dapat membantu melengkapi penyusunan rencana pembangunan di Kabupaten Kaimana.

Publikasi ini dapat terwujud berkat kerja sama dan bantuan dari berbagai pihak baik instansi pemerintah maupun swasta.

Kepada semua pihak yang telah memberikan bantuan disampaikan penghargaan dan terima kasih yang sebesar-besarnya. Walaupun publikasi ini telah disiapkan sebaik-baiknya, namun disadari masih ada kekurangan dan kesalahan yang terjadi. Untuk perbaikan publikasi ini, tanggapan dan saran yang bersifat konstruktif dari para pemakai sangat diharapkan.

Kaimana , Februari 2021
Kepala BPS
Kabupaten Kaimana

Cahyo Kristiono, SST, M.Stat.



PREFACE

Kaimana Regency in Figures 2021, is an annual publication published by BPS of Kaimana Regency. It is realized that this publication has not fully met the expectations of data users, especially planners, but is expected to help complete the development plan in Kaimana Regency.

This publication was made possible thanks to the cooperation and assistance of various parties, both government and private agencies.

To all parties who have provided assistance, we would like to express big appreciation and gratitude. Although this publication has been prepared as well as possible, but it is realized there are still shortcomings and errors that occur. To improve this publication, constructive responses and suggestions from users are highly expected.

*Kaimana, February 2021
Chief Statistician of
Kaimana Regency*

Cahyo Kristiono, SST, M.Stat.

DAFTAR ISI / CONTENTS

	Halaman <i>Page</i>
Kata Pengantar/ <i>Preface</i>	ix
Daftar Isi/ <i>Contents</i>	xi
Daftar Tabel/ <i>List of Tables</i>	xiii
Daftar Singkatan/ <i>List of Abbreviations</i>	xxxiii
Statistik Kunci/ <i>Key Statistics</i>	xxxv
1. Geografi dan Iklim/ <i>Geography and Climate</i>	1
2. Pemerintahan/ <i>Government</i>	13
3. Penduduk dan Ketenagakerjaan/ <i>Population and Employment</i>	45
4. Sosial dan Kesejahteraan Rakyat/ <i>Social and Welfare</i>	71
5. Pertanian, Kehutanan, Peternakan, dan Perikanan/ <i>Agriculture, Forestry, Livestock, and Fishery</i>	145
6. Pertambangan dan Energi/ <i>Mining and Energy</i>	201
7. Pariwisata/ <i>Tourism</i>	213
8. Transportasi dan Komunikasi/ <i>Transportation and Communication</i>	221
9. Perbankan, Koperasi, dan Harga-harga/ <i>Banking, Cooperative, dan Prices</i>	239
10. Pengeluaran Penduduk/ <i>Population Expenditure</i>	247
11. Perdagangan/ <i>Trade</i>	255
12. Sistem Neraca Regional/ <i>System of Regional Accounts</i>	261
13. Perbandingan Antar Kabupaten/Kota/ <i>Regency/Municipal Comparison</i>	279

<https://kaimanakab.bps.go.id>

DAFTAR TABEL/LIST OF TABLES

		Halaman Page
1.	GEOGRAFI DAN IKLIM/GEOGRAPHY AND CLIMATE	1
1.1	KEADAAN GEOGRAFI	6
	GEOGRAPHY CONDITION	6
1.1.1	Luas Daerah dan Jumlah Pulau Menurut Distrik di Kabupaten Kaimana, 2020	6
	<i>Total Area and Number of Islands by Subdistrict in Kaimana Regency, 2020</i>	6
1.1.2	Tinggi Wilayah dan Jarak ke Ibukota Kabupaten Menurut Distrik di Kabupaten Kaimana, 2020	8
	<i>Altitude and Distance to the Capital of Regency by Subdistrict in Kaimana Regency, 2020</i>	8
1.2	KEADAAN IKLIM	9
	CLIMATE CONDITION	9
1.2.1	Pengamatan Unsur Iklim Menurut Bulan di Stasiun Meteorologi Kaimana, 2020	9
	<i>Observation of Climate Elements by Months at Kaimana Meteorological Station, 2020</i>	9
2.	PEMERINTAHAN/GOVERNMENT	13
2.1	WILAYAH ADMINISTRATIF	20
	ADMINISTRATIVE AREA	20
2.1.1	Jumlah Kampung ¹ /Kelurahan Menurut Distrik di Kabupaten Kaimana, 2016–2020	20
	<i>Number of Villages¹/Kelurahan by Subdistrict in Kaimana Regency, 2016-2020</i>	20
2.1.2	Nama Ibu Kota Distrik dan Nama Kepala Distrik di Kabupaten Kaimana, 2020	21
	<i>Name of Capital and Head of Subdistrict in Kaimana Regency, 2020...</i>	21
2.1.3	Klasifikasi Tingkat Perkembangan Kampung Menurut Distrik di Kabupaten Kaimana, 2020	22
	<i>Classification of the Village Developing by Subdistrict of Kaimana Regency, 2020</i>	22
2.1.4	Realisasi Permohonan dan Penyelesaian Tanah di Badan Pertanahan	

	Halaman Page
Kabupaten Kaimana, 2020	23
<i>Realization of Land Application and Settlement at the Land Agency of Kaimana Regency, 2020</i>	<i>23</i>
2.1.5 Banyaknya Permohonan Penghapusan Sertifikat Hak Tanggungan/Roya di Badan Pertanahan Kabupaten Kaimana, 2020.....	24
<i>Number of Requests for the Elimination of Mortgage/Roya Certificates at the Land Agency of Kaimana Regency, 2020</i>	<i>24</i>
2.1.6 Jumlah Permohonan atas Tanah yang Masuk dan yang Dapat Diselesaikan per Bulan di Badan Pertanahan Kabupaten Kaimana, 2020	25
<i>Number of Application of Land Proprietorship which Received and Finished By Month at the Land Agency of Kaimana Regency, 2020</i>	<i>25</i>
2.2 DEWAN PERWAKILAN RAKYAT DAERAH	27
REGIONAL HOUSE OF REPRESENTATIVE	27
2.2.1 Jumlah Anggota Dewan Perwakilan Rakyat Daerah Menurut Partai Politik dan Jenis Kelamin di Kabupaten Kaimana, 2020	27
<i>Number of Regional House of Representatives' Members by Political Parties and Sex in Kaimana Regency, 2020</i>	<i>27</i>
2.2.2 Banyaknya Kegiatan DPRD di Kabupaten Kaimana, 2019-2020.....	28
<i>Number of DPRD Activities in Kaimana Regency, 2019-2020.....</i>	<i>28</i>
2.2.3 Jumlah Keputusan DPRD Menurut Jenisnya dalam Wilayah Kabupaten Kaimana, 2019-2020	29
<i>Number of DPRD Decisions by Type in Regions of Kaimana Regency, 2019-2020.....</i>	<i>29</i>
2.3 SUMBER DAYA MANUSIA.....	30
HUMAN RESOURCES	30
2.3.1 Jumlah Pegawai Negeri Sipil Menurut Jabatan dan Jenis Kelamin di Kabupaten Kaimana, Desember 2019 dan Desember 2020	30
<i>Number of Civil Servants by Occupation and Sex in Kaimana Regency, December 2019 and December 2020</i>	<i>30</i>
2.3.2 Jumlah Pegawai Negeri Sipil Menurut Tingkat Pendidikan dan Jenis Kelamin di Kabupaten Kaimana, Desember 2019 dan Desember 2020	32
<i>Number of Civil Servants by Educational Level and Sex in Kaimana Regency, December 2019 and December 2020.....</i>	<i>32</i>

2.3.3	Jumlah Pegawai Negeri Sipil Menurut Tingkat Kepangkatan dan Jenis Kelamin di Kabupaten Kaimana, Desember 2019 dan Desember 2020	34
	<i>Number of Civil Servants by Hierarchy and Sex in Kaimana Regency, December 2019 and December 2020</i>	34
2.4	KEUANGAN PEMERINTAH	36
	GOVERNMENT FINANCE	36
2.4.1	Realisasi Pendapatan Pemerintah Kabupaten Kaimana Menurut Jenis Pendapatan (ribu rupiah), 2017–2020	36
	<i>Actual Kaimana Regency Government Revenues by Kind of Revenues (thousand rupiahs), 2017–2020</i>	36
2.4.2	Realisasi Belanja Pemerintah Kabupaten Kaimana Menurut Jenis Belanja (ribu rupiah), 2017–2020.....	38
	<i>Actual Kaimana Regency Government Expenditures by Kind of Expenditures (thousand rupiahs), 2017–2020</i>	38
2.4.3	Target Pendapatan Pemerintah Kabupaten Kaimana Menurut Jenis Pendapatan (ribu rupiah), 2017–2020	40
	<i>Target Kaimana Regency Government Revenues by Kind of Revenues (thousand rupiahs), 2017–2020</i>	40
2.4.4	Target Belanja Pemerintah Kabupaten Kaimana Menurut Jenis Belanja (ribu rupiah), 2017–2020.....	42
	<i>Target Kaimana Regency Government Expenditures by Kind of Expenditures (thousand rupiahs), 2017–2020</i>	42
3.	PENDUDUK DAN KETENAGAKERJAAN/POPULATION AND EMPLOYMENT	45
3.1	PENDUDUK.....	56
	POPULATION.....	56
3.1.1	Penduduk, Laju Pertumbuhan Penduduk per Tahun, Distribusi Persentase Penduduk, Kepadatan Penduduk, Rasio Jenis Kelamin Penduduk Menurut Distrik di Kabupaten Kaimana, 2020	56
	<i>Population, Annual Population Growth Rate, Percentage Distribution of Population, Population Density, and Population Sex Ratio by Subdistrict in Kaimana Regency, 2020</i>	56
3.1.2	Jumlah Penduduk Menurut Kelompok Umur dan Jenis Kelamin di Kabupaten Kaimana, 2020	59

	Halaman Page
	<i>Population by Age Group and Sex in Kaimana Regency, 2020</i> 59
3.2	KETENAGAKERJAAN 60
	EMPLOYMENT 60
3.2.1	Jumlah Penduduk Berumur 15 Tahun Keatas Menurut Jenis Kegiatan Selama Seminggu yang Lalu dan Jenis Kelamin di Kabupaten Kaimana, 2020 60 <i>Population Aged 15 Years and Over by Type of Activity During The Previous Week and Sex in Kaimana Regency, 2020</i> 60
3.2.2	Penduduk Berumur 15 Tahun ke Atas Menurut Pendidikan Tertinggi yang Ditamatkan dan Jenis Kegiatan Selama Seminggu yang Lalu di Kabupaten Kaimana, 2020 61 <i>Population 15 Years of Age and Over by Educational Attainment and Type of Activity During the Previous Week in Kaimana Regency, 2020</i> 61
3.2.3	Penduduk Berumur 15 Tahun Ke Atas yang Bekerja Selama Seminggu yang Lalu Menurut Status Pekerjaan Utama dan Jenis Kelamin di Kabupaten Kaimana, 2020 63 <i>Population 15 Years of Age and Over who Worked During The Previous Week by Main Employment Status and Sex in Kaimana Regency, 2020</i> 63
3.2.4	Jumlah Penduduk Berumur 15 Tahun Keatas yang Bekerja Selama Seminggu yang Lalu Menurut Kelompok Umur dan Jenis Kelamin di Kabupaten Kaimana, 2020 64 <i>Population Aged 15 Years and Over Who Worked During the Previous Week by Age Group and Sex in Kaimana Regency, 2020</i> 64
3.2.5	Jumlah Penduduk Berumur 15 Tahun Ke Atas yang Bekerja Selama Seminggu yang Lalu Menurut Lapangan Pekerjaan Utama (17 Sektor) dan Jenis Kelamin di Kabupaten Kaimana, 2020 65 <i>Population Aged 15 Years and Over Who Worked During the Previous Week by Main Industry (17 Sector) and Sex in Kaimana Regency, 2020</i> 65
3.2.6	Jumlah Penduduk Berumur 15 Tahun Ke Atas yang Bekerja Selama Seminggu yang Lalu Menurut Jumlah Jam Kerja Pada Pekerjaan Utama dan Jenis Kelamin di Kabupaten Kaimana, 2020 67 <i>Population Aged 15 Years and Over Who Worked During the Previous Week by Number of Working Hours on Main Industry and Sex in Kaimana Regency, 2020</i> 67
3.2.7	Jumlah Penduduk Berumur 15 Tahun Ke Atas yang Bekerja Selama

	Seminggu yang Lalu Menurut Jumlah Jam Kerja Seluruhnya dan Jenis Kelamin di Kabupaten Kaimana, 2020	68
	<i>Population Aged 15 Years and Over Who Worked During the Previous Week by Total Working Hours and Sex in Kaimana Regency, 2020</i>	68
3.2.8	Jumlah Penduduk Berumur 15 Tahun Ke Atas yang Termasuk Pengangguran Terbuka Menurut Kategori Pengangguran Terbuka dan Jenis Kelamin di Kabupaten Kaimana, 2020	69
	<i>Population Aged 15 Years and Over Who Were Categorized Unemployment by Unemployment Derivation and Sex in Kaimana Regency, 2020</i>	69
4.	SOSIAL DAN KESEJAHTERAAN RAKYAT/SOCIAL AND WELFARE	71
4.1	PENDIDIKAN	82
	EDUCATION	82
4.1.1	Jumlah Sekolah, Guru, dan Murid Taman Kanak-Kanak (TK) di Bawah Kementerian Pendidikan dan Kebudayaan Menurut Distrik di Kabupaten Kaimana, 2019/2020 dan 2020/2021	82
	<i>Number of Schools, Teachers, and Pupils in Kindergarten Under The Ministry of Education and Culture by Subdistrict in Kaimana Regency, 2019/2020 and 2020/2021</i>	82
4.1.2	Jumlah Sekolah, Guru, dan Murid Raudatul Athfal (RA) di Bawah Kementerian Agama Menurut Distrik di Kabupaten Kaimana, 2019/2020 dan 2020/2021	85
	<i>Number of Schools, Teachers, and Pupils in Raudatul Athfal (RA) Under The Ministry of Religious Affairs by Subdistrict in Kaimana Regency, 2019/2020 and 2020/2021</i>	85
4.1.3	Jumlah Sekolah, Guru, dan Murid Sekolah Dasar (SD) di Bawah Kementerian Pendidikan dan Kebudayaan Menurut Distrik di Kabupaten Kaimana, 2019/2020 dan 2020/2021	86
	<i>Number of Schools, Teachers, and Pupils in Primary Schools Under The Ministry of Education and Culture by Subdistrict in Kaimana Regency, 2019/2020 and 2020/2021</i>	86
4.1.4	Jumlah Sekolah, Guru, dan Murid Madrasah Ibtidaiyah (MI) di Bawah Kementerian Agama Menurut Distrik di Kabupaten Kaimana, 2019/2020 dan 2020/2021	89
	<i>Number of Schools, Teachers, and Pupils in Madrasah Ibtidaiyah (MI) Under The Ministry of Religious Affairs by Subdistrict in Kaimana Regency,</i>	

	2019/2020 and 2020/2021	89
4.1.5	Jumlah Sekolah, Guru, dan Murid Sekolah Menengah Pertama (SMP) di Bawah Kementerian Pendidikan dan Kebudayaan Menurut Distrik di Kabupaten Kaimana, 2019/2020 dan 2020/2021	92
	<i>Number of Schools, Teachers, and Pupils in Lower Secondary Schools Under The Ministry of Education and Culture by Subdistrict in Kaimana Regency, 2019/2020 and 2020/2021</i>	92
4.1.6	Jumlah Sekolah, Guru, dan Murid Madrasah Tsanawiyah (MTs) di Bawah Kementerian Agama Menurut Distrik di Kabupaten Kaimana, 2019/2020 dan 2020/2021	95
	<i>Number of Schools, Teachers, and Pupils in Madrasah Tsanawiyah (MTs) Under The Ministry of Religious Affairs by Subdistrict in Kaimana Regency, 2019/2020 and 2020/2021</i>	95
4.1.7	Jumlah Sekolah, Guru, dan Murid Sekolah Menengah Atas (SMA) di Bawah Kementerian Pendidikan dan Kebudayaan Menurut Distrik di Kabupaten Kaimana, 2019/2020 dan 2020/2021	98
	<i>Number of Schools, Teachers, and Pupils in Upper Secondary Schools Under The Ministry of Education and Culture by Subdistrict in Kaimana Regency, 2019/2020 and 2020/2021</i>	98
4.1.8	Jumlah Sekolah, Guru, dan Murid Sekolah Menengah Kejuruan (SMK) di Bawah Kementerian Pendidikan dan Kebudayaan Menurut Distrik di Kabupaten Kaimana, 2019/2020 dan 2020/2021	101
	<i>Number of Schools, Teachers, and Pupils in Vocational High Schools Under The Ministry of Education and Culture by Subdistrict in Kaimana Regency, 2019/2020 and 2020/2021</i>	101
4.1.9	Jumlah Sekolah, Guru, dan Murid Madrasah Aliyah (MA) di Bawah Kementerian Agama Menurut Distrik di Kabupaten Kaimana, 2019/2020 dan 2020/2021	104
	<i>Number of Schools, Teachers, and Pupils in Madrasah Aliyah (MA) Under the Ministry of Religious Affairs by Subdistrict, 2019/2020 and 2020/2021.</i>	104
4.1.10	Jumlah Kampung ¹ /Kelurahan yang Memiliki Fasilitas Sekolah Menurut Distrik dan Tingkat Pendidikan di Kabupaten Kaimana, 2018–2020.	107
	<i>Number of Villages¹ Having Educational Facilities by Subdistrict and Educational Level in Kaimana Regency, 2018-2020</i>	107
4.1.11	Angka Partisipasi Murni (APM) dan Angka Partisipasi Kasar (APK) Menurut Jenjang Pendidikan di Kabupaten Kaimana, 2019 dan 2020	112

	<i>Net Participation Rates and Gross Participation Rates by Educational Level in Kaimana Regency, 2019 and 2020.....</i>	112
4.1.12	Persentase Penduduk Berumur 15 Tahun ke Atas yang Melek Huruf Menurut Kelompok Umur di Kabupaten Kaimana, 2019 dan 2020 <i>Percentage of Literate People Aged 15 Years and Over by Age Group in Kaimana Regency, 2019 and 2020.....</i>	113
4.2	KESEHATAN	114
	HEALTH.....	114
4.2.1	Jumlah Kampung ¹ /Kelurahan Yang Memiliki Sarana Kesehatan Menurut Distrik di Kabupaten Kaimana, 2018–2020	114
	<i>Number of Villages¹ Having Health Facilities by Subdistrict in Kaimana Regency, 2018–2020.....</i>	114
4.2.2	Jumlah Tenaga Kesehatan Menurut Distrik di Kabupaten Kaimana, 2020	120
	<i>Number of Medical Personnel by Subdistrict in Kaimana Regency, 2020.....</i>	120
4.2.3	Jumlah Rumah Sakit Umum, Rumah Sakit Khusus, Puskesmas, Klinik Pratama, dan Posyandu Menurut Kecamatan di Kabupaten Kaimana, 2019 dan 2020	122
	<i>Number of General Hospital, Specialized Hospital, Public Health Center, Primary Clinic, and Integrated Health Post by Subdistrict in Kaimana Regency, 2019 and 2020.....</i>	122
4.2.4	Kasus Penyakit Terbanyak di Kabupaten Kaimana, 2020.....	125
	<i>Number of Cases of the Most Diseases in Kaimana Regency, 2020.....</i>	125
4.3	AGAMA DAN SOSIAL LAINNYA	126
	RELIGION AND OTHER SOCIAL AFFAIRS	126
4.3.1	Jumlah Penduduk Menurut Distrik dan Agama yang Dianut di Kabupaten Kaimana, 2020.....	126
	<i>Population by Subdistrict and Religion in Kaimana Regency, 2020.....</i>	126
4.3.2	Jumlah Tempat Peribadatan Menurut Distrik di Kabupaten Kaimana, 2020	127
	<i>Number of Places of Worship by Subdistrict in Kaimana Regency, 2020.....</i>	127
4.3.3	Jumlah Kampung ¹ /Kelurahan yang Mengalami Bencana Alam ² Menurut Distrik di Kabupaten Kaimana, 2018-2020	128

	<i>Number of Villages¹ that Had Natural Disaster² by Subdistrict in Kaimana Regency, 2018-2020.....</i>	128
4.3.4	Banyaknya Rohaniawan Menurut Distrik di Kabupaten Kaimana, 2020..... <i>Number of Spiritual Leader by Subdistrict in Kaimana Regency, 2020...</i>	131
4.3.5	Banyaknya Jemaah Haji Menurut Distrik dan Jenis Kelamin di Kabupaten Kaimana, 2020..... <i>Number of Moslem Pilgrimage by Subdistrict and Sex in Kaimana Regency, 2020.....</i>	132
4.3.6	Banyaknya Penderita Cacat Menurut Jenis dan Distrik di Kabupaten Kaimana, 2019-2020..... <i>Number of People with Disability by Type and Subdistrict in Kaimana Regency, 2019-2020.....</i>	133
4.3.7	Banyaknya Anak Terlantar, Jompo Terlantar, Wanita Rawan Sosial Ekonomi dan Penyandang Cacat Menurut Distrik di Kabupaten Kaimana, 2019-2020..... <i>Number of Neglected Children, Decrypted, Anxious Woman Socio Economic and Handicapped Person by Subdistrict in Kaimana Regency, 2019-2020.....</i>	135
4.4	KEMISKINAN	137
	POVERTY.....	137
4.4.1	Garis Kemiskinan, Jumlah, dan Persentase Penduduk Miskin di Kabupaten Kaimana, 2013–2020..... Poverty Line, Number, and Percentage of Poor People in Kaimana Regency, 2013–2020.....	137
4.4.2	Indeks Kedalaman Kemiskinan dan Indeks Keparahan Kemiskinan di Kabupaten Kaimana, 2013–2020..... Poverty Gap Index and Poverty Severity Index in Kaimana Regency, 2013–2020.....	138
4.5	KEAMANAN	139
	SECURITY.....	139
4.5.1	Jumlah Kantor Polisi Menurut Distrik dan Wilayah Kerja di Kabupaten Kaimana, 2019–2020..... Number of Police Station by Subdistrict and Working Area in Kaimana Regency, 2019–2020.....	139

4.5.2	Jumlah Kejahatan/Tindak Pidana yang Dilaporkan dan Diselesaikan Menurut Distrik di Kabupaten Kaimana, 2019–2020.....	140
	Number of Reported and Resolved Crime/Criminal Act by Subdistrict in Kaimana Regency, 2019–2020	140
4.5.3	Banyaknya Kecelakaan Lalu Lintas, Korban, dan Kerugian Material per Bulan di Kabupaten Kaimana, 2019–2020.....	141
	Number of Accident, Victim, and Material Loses by Month in Kaimana Regency, 2019–2020.....	141
4.5.4	Banyaknya Kecelakaan, Pelanggaran, dan Denda per Bulan di Kabupaten Kaimana, 2019–2020	143
	Number of Accident, Transgression, and Total of Fine by Month in Kaimana Regency, 2019–2020	143
5.	PERTANIAN, KEHUTANAN, PETERNAKAN, DAN PERIKANAN/ AGRICULTURE, FORESTRY, LIVESTOCK, AND FISHERY	145
5.1	HORTIKULTURA	150
	HORTICULTURE.....	150
5.1.1	Luas Panen Tanaman Sayuran Menurut Distrik dan Jenis Tanaman di Kabupaten Kaimana (ha), 2019 dan 2020	150
	<i>Harvested Area of Vegetables by Subdistrict and Kind of Plant in Kaimana Regency (ha), 2019 and 2020</i>	<i>150</i>
5.1.2	Produksi Tanaman Sayuran Menurut Distrik dan Jenis Tanaman di Kabupaten Kaimana (kuintal), 2019 dan 2020	154
	<i>Production of Vegetables by Subdistrict and Kind of Plant in Kaimana Regency (quintal), 2019 and 2020.....</i>	<i>154</i>
5.1.3	Luas Panen Tanaman Sayuran dan Buah-buahan Semusim Menurut Jenis Tanaman di Kabupaten Kaimana (ha), 2017–2020	158
	<i>Harvested Area of Seasonal Vegetables and Fruits by Kind of Plant in Kaimana Regency (ha), 2017–2020.....</i>	<i>158</i>
5.1.4	Produksi Tanaman Sayuran dan Buah-buahan Semusim Menurut Jenis Tanaman di Kabupaten Kaimana (kuintal), 2017–2020	159
	<i>Production of Seasonal Vegetables and Fruits by Kind of Plant in Kaimana Regency (quintal), 2017–2020</i>	<i>159</i>
5.1.5	Luas Panen Tanaman Biofarmaka Menurut Distrik dan Jenis Tanaman di Kabupaten Kaimana (m ²), 2019 dan 2020	160
	<i>Harvested Area of Medicinal Plants by Subdistrict and Kind of Plant in Kaimana Regency (m²), 2019 and 2020</i>	<i>160</i>

5.1.6	Produksi Tanaman Biofarmaka Menurut Distrik dan Jenis Tanaman di Kabupaten Kaimana (kg), 2019 and 2020	162
	<i>Production of Medicinal Plants by Subdistrict and Kind of Plant in Kaimana Regency (kg), 2019 and 2020.....</i>	<i>162</i>
5.1.7	Luas Panen Tanaman Biofarmaka Menurut Jenis Tanaman di Kabupaten Kaimana (m ²), 2017–2020	164
	<i>Harvested Area of Medicinal Plants by Kind of Plant in Kaimana Regency (m²), 2017–2020.....</i>	<i>164</i>
5.1.8	Produksi Tanaman Biofarmaka Menurut Jenis Tanaman di Kabupaten Kaimana (kg), 2017–2020.....	165
	<i>Production of Medicinal Plants by Kind of Plant in Kaimana Regency (kg), 2017–2020</i>	<i>165</i>
5.1.9	Luas Panen Tanaman Hias Menurut Distrik dan Jenis Tanaman di Kabupaten Kaimana (m ²), 2019 dan 2020	166
	<i>Harvested Area of Ornamental Plants by Subdistrict and Kind of Plant in Kaimana Regency (m²), 2019 and 2020.....</i>	<i>166</i>
5.1.10	Produksi Tanaman Hias Menurut Distrik dan Jenis Tanaman di Kabupaten Kaimana (tangkai), 2019 dan 2020.....	168
	<i>Production of Ornamental Plants by Subdistrict and Kind of Plant in Kaimana Regency (stalks), 2019 and 2020</i>	<i>168</i>
5.1.11	Luas Panen Tanaman Hias Menurut Jenis Tanaman di Kabupaten Kaimana (m ²), 2017–2020	170
	<i>Harvested Area of Ornamental Plants by Kind of Plant in Kaimana Regency (m²), 2017–2020.....</i>	<i>170</i>
5.1.12	Produksi Tanaman Hias Menurut Jenis Tanaman di Kabupaten Kaimana (tangkai), 2017–2020.....	171
	<i>Production of Ornamental Plants by Kind of Plant in Kaimana Regency (stalks), 2017–2020.....</i>	<i>171</i>
5.1.13	Produksi Buah-buahan Menurut Distrik dan Jenis Tanaman di Kabupaten Kaimana (kuintal), 2018 dan 2019	172
	<i>Production of Fruits by Subdistrict and Kind of Plant in Kaimana Regency (quintal), 2018 and 2019</i>	<i>172</i>
5.1.14	Produksi Buah–Buahan dan Sayuran Tahunan Menurut Jenis Tanaman (kuintal) di Kabupaten Kaimana, 2017–2020.....	176
	<i>Production of Annual Fruits and Vegetables by Kind of Plant in Kaimana Regency (quintal), 2017–2020.....</i>	<i>176</i>

	Halaman Page
5.2 PERKEBUNAN.....	177
ESTATE CROPS	177
5.2.1 Luas Areal Tanaman Perkebunan Menurut Distrik dan Jenis Tanaman di Kabupaten Kaimana (ha), 2019 dan 2020	177
<i>Planted Area of Estate Crops by Subdistrict and Type of Crops in Kaimana Regency (ha), 2019 and 2020</i>	<i>177</i>
5.2.2 Produksi Perkebunan Menurut Distrik dan Jenis Tanaman di Kabupaten Kaimana (ton), 2018 dan 2019	182
<i>Production of Estate by Subdistrict and Type of Crops in Kaimana Regency (ton), 2018 and 2019</i>	<i>182</i>
5.3 PETERNAKAN.....	187
LIVESTOCK.....	187
5.3.1 Populasi Ternak Menurut Jenis Ternak dan Distrik di Kabupaten Kaimana, 2020	187
<i>Livestock Population by Type and Subdistrict in Kaimana Regency, 2020.....</i>	<i>187</i>
5.3.2 Banyaknya Ternak yang Dipotong di Rumah Pematangan Hewan (RPH) dan di Luar RPH dan Pematangan Tidak Tercatat Menurut Jenis dan Distrik di Kabupaten Kaimana, 2020.....	188
<i>Number of Livestock Slaughtered (At In and Out Slaughterhouse) and Unrecorded Slaughtered by Type and Subdistricts in Kaimana Regency, 2020.....</i>	<i>188</i>
5.3.3 Produksi Daging Menurut Jenis dan Distrik di Kabupaten Kaimana (kg), 2020	189
<i>Production of Meat by Type and Subdistrict in Kaimana Regency (kg), 2020.....</i>	<i>189</i>
5.3.4 Populasi Unggas Menurut Jenis dan Distrik di Kabupaten Kaimana, 2020	190
<i>Poultry Population by Type and Subdistrict in Kaimana Regency, 2020</i>	<i>190</i>
5.3.5 Produksi Daging Unggas Menurut Jenis dan Distrik di Kabupaten Kaimana (kg), 2020	191
<i>Production of Poultry Meat by Type and Subdistrict in Kaimana Regency (kg), 2020.....</i>	<i>191</i>
5.3.6 Produksi Telur Menurut Jenis Unggas dan Distrik di Kabupaten Kaimana (kg), 2020	192

	<i>Production of Eggs by Type of Poultry and Subdistrict in Kaimana Regency (kg), 2020</i>	192
5.4	PERIKANAN	193
	FISHERY	193
5.4.1	Banyaknya Rumah Tangga Perikanan Laut Menurut Distrik di Kabupaten Kaimana, 2020.....	193
	<i>Number Of Marine Fisheries Household by Subdistrict in Kaimana Regency, 2020</i>	193
5.4.2	Banyaknya Fasilitas Perahu Kapal Perikanan Laut Menurut Distrik di Kabupaten Kaimana, 2020	194
	<i>Number Of Boats Facilities For Marine Fisheries By Subdistrict in Kaimana Regency, 2020</i>	194
5.4.3	Banyaknya Alat Penangkap Ikan Laut Menurut Jenis dan Distrik di Kabupaten Kaimana, 2020	195
	<i>Number Of Marine Fishing Apparels by Kind and Subdistrictt in Kaimana Regency in Kaimana Regency, 2020</i>	195
5.4.4	Produksi Perikanan Rakyat (kg) dan Rata-rata Harga Dlrinci Menurut Komoditi di Kabupaten Kaimana, 2020	196
	<i>Production of People's Fisheries (kg) and Average Price by Comodity in Kaimana Regency, 2020</i>	196
5.5	KEHUTANAN	199
	FORESTRY	199
5.5.1	Luas Kawasan Hutan dan Perairan Menurut Distrik di Kabupaten Kaimana (ha), 2019	199
	<i>Forest and Inland Water Area by Subdistrict in Kaimana Regency (ha), 2019</i>	199
6.	PERTAMBANGAN DAN ENERGI/MINING AND ENERGY	201
6.3	Jumlah Pelanggan dan Air yang Disalurkan Menurut Distrik di Kabupaten Kaimana, 2020.....	206
	<i>Number of Customers and Distributed Water by Subdistrict in Kaimana Regency, 2020</i>	206
6.4	Air Minum yang Disalurkan (m ³) di Kabupaten Kaimana Dirinci per Bulan, 2020	207
	<i>Clean Water Distribution (m³) in Kaimana Regency Detailed by Customer Category, 2020</i>	207

6.5	Banyaknya Pemasukan Bahan Bakar Minyak (liter) Menurut Jenis dan Bulan, 2020.....	208
	<i>Amount of fuel Input (liter) by Type and Month, 2020.....</i>	<i>208</i>
6.6	Banyaknya Pengeluaran Bahan Bakar Minyak (liter) Menurut Jenis dan Bulan, 2020.....	210
	<i>Amount of fuel Input (liter) by Type and Month, 2020.....</i>	<i>210</i>
7.	PARIWISATA/TOURISM	213
7.1	Jumlah Rumah Makan/Restoran Menurut Distrik di Kabupaten Kaimana, 2019–2020.....	217
	<i>Number of Restaurants by Subdistrict in Kaimana Regency, 2019–2020.....</i>	<i>217</i>
7.2	Jumlah Kunjungan Wisatawan Nusantara di Kabupaten Kaimana, 2013–2019.....	218
	<i>Number of Domestic Tourist Visits in Kaimana Regency, 2013-2019</i>	<i>218</i>
7.3	Jumlah Kunjungan Wisatawan Mancanegara di Kabupaten Kaimana, 2013–2019.....	219
	<i>Number of Foreign Tourist Visits in Kaimana Regency, 2013-2019.....</i>	<i>219</i>
7.4	Obyek dan Daya Tarik Wisata di Kabupaten Kaimana, 2020.....	220
	<i>Tourism Objects and Attractions in Kaimana Regency, 2020</i>	<i>220</i>
8.	TRANSPORTASI DAN KOMUNIKASI/TRANSPORTATION AND COMMUNICATION.....	221
8.1	TRANSPORTASI.....	225
	TRANSPORTATION	225
8.1.1	Panjang Jalan ¹ Menurut Tingkat Kewenangan Pemerintahan di Kabupaten Kaimana (km), 2018–2020.....	225
	<i>Length of Roads¹ by Level of Government Authority in Kaimana Regency (km), 2018–2020.....</i>	<i>225</i>
8.1.2	Panjang Jalan Menurut Jenis Permukaan Jalan di Kabupaten Kaimana (km), 2018–2020.....	226
	<i>Length of Roads by Type of Road Surface in Kaimana Regency (km), 2018–2020.....</i>	<i>226</i>
8.1.3	Panjang Jalan Menurut Kondisi Jalan di Kabupaten Kaimana (km), 2018–2020.....	227
	<i>Length of Roads by Condition of Roads in Kaimana Regency (km), 2018–2020.....</i>	<i>227</i>

	Halaman Page
8.1.4	Kendaraan Bermotor per Jenis Kendaraan di Kabupaten Kaimana, 2020 228 <i>Number of Vehicles Specified by Type in Kaimana Regency, 2020</i> 228
8.1.5	Banyaknya Pesawat dan Penumpang yang Datang dan Berangkat di Pelabuhan Udara Kaimana, 2020 229 <i>Cargo Unloading, Baggage and Postage Package via Airport of Kaimana, 2020</i> 229
8.1.6	Bongkar Muat Barang, Bagasi dan Transit Melalui Bandara Udara Kaimana, 2020 230 <i>Cargo Unloading, Baggage and Postage Package via Airport of Kaimana, 2020</i> 230
8.1.7	Banyaknya Arus Kunjungan Kapal Dalam Negeri dan Luar Negeri Menurut Jenis Pelayaran di Pelabuhan Kaimana, 2020 232 <i>Number of Domestic and International Ships Arrival by Type of Sailing at Port of Kaimana, 2020</i> 232
8.1.8	Banyaknya Kunjungan Kapal dan Bongkar Muat Barang di Pelabuhan Kaimana, 2020 234 <i>Number of Ships and Cargo Unloaded at Port of Kaimana, 2020</i> 234
8.1.9	Bongkar Muat Barang Antar Pulau dan Luar Negeri Melalui Pelabuhan Kaimana (ton), 2020 235 <i>Domestic and International Cargo Unloading via Port of Kaimana (tons), 2020</i> 235
8.1.10	Banyaknya Kapal dan Penumpang yang Datang dan Berangkat di Pelabuhan Kaimana, 2020 236 <i>Number of Ships and Passengers which Arrived and Departed at Port of Kaimana, 2020</i> 236
8.2	KOMUNIKASI 237 COMMUNICATION 237
8.2.1	Jumlah Kantor Pos Pembantu Menurut Kecamatan di Kabupaten Kaimana, 2017–2020 237 <i>Number of Post Offices Subsidiaries by Subdistrict in Kaimana Regency 2017–2020</i> 237
8.2.2	Banyaknya Sentral Telepon dan Kapasitasnya Menurut Jenis dan Lokasi di Kabupaten Kaimana, 2020 238 <i>Number of telephone central by type and location in Kaimana Regency,</i>

	Halaman Page
2020.....	238
9. PERBANKAN, KOPERASI, DAN HARGA-HARGA/BANKING, COOPERATIVE, AND PRICES	239
9.1 Jumlah Koperasi Aktif Menurut Kecamatan di Kabupaten Kaimana, 2017–2020.....	242
<i>Number of Active Cooperative by Subdistrict in Kaimana Regency, 2017– 2020.....</i>	242
9.2 Jumlah Koperasi Menurut Jenis Koperasi dan Kecamatan di Kabupaten Kaimana, 2020.....	243
<i>Number of Cooperative by Kind of Cooperative and Subdistrict in Kaimana Regency, 2020</i>	243
9.3 Jumlah Bank Menurut Distrik di Kabupaten Kaimana, 2020.....	244
<i>Number of Bank by Subdistrict in Kaimana Regency, 2020</i>	244
9.4 Jumlah Bank Menurut Jenis Bank dan Distrik di Kabupaten Kaimana, 2020.....	245
<i>Number of Bank by Kind of Cooperative and Subdistrict in Kaimana Regency, 2020</i>	245
10. PENGELUARAN PENDUDUK/POPULATION EXPENDITURE	247
10.1 Rata-rata Pengeluaran per Kapita Sebulan Menurut Kelompok Komoditas (rupiah) di Kabupaten Kaimana , 2019 dan 2020.....	251
<i>Monthly Average Expenditure per Capita by Commodity Group (rupiahs) in Kaimana Regency, 2019 and 2020.....</i>	251
10.2 Persentase Pengeluaran per Kapita Sebulan Menurut Kelompok Komoditas di Kabupaten Kaimana, 2019 dan 2020	252
<i>Percentage of Monthly Expenditure per Capita by Commodity Group in Kaimana Regency, 2019 and 2020.....</i>	252
10.3 Persentase Penduduk Menurut Golongan Pengeluaran Per Kapita Sebulan di Kabupaten Kaimana, 2020	253
<i>Percentage of Population by Per Capita Spending Group a Month in Kaimana Regency, 2020</i>	253
11. PERDAGANGAN/TRADE	255
11.1 Jumlah Sarana Perdagangan Menurut Jenisnya di kabupaten Kaimana, 2017–2020.....	260
<i>Number of Trading Facilities by Type of Facility in Kaimana Regency, 2017–2020</i>	260

12.	SISTEM NERACA REGIONAL/SYSTEM OF REGIONAL ACCOUNTS	261
12.1.	Produk Domestik Regional Bruto Atas Dasar Harga Berlaku Menurut Lapangan Usaha di Kabupaten kaimana (miliar rupiah), 2016–2020 <i>Gross Regional Domestic Product at Current Market Prices by Industry in Kaimana Regency (billion rupiahs), 2016–2020</i>	271
12.2	Produk Domestik Regional Bruto Atas Dasar Harga Konstan 2010 Menurut Lapangan Usaha di Kabupaten kaimana (miliar rupiah), 2016–2020 <i>Gross Regional Domestic Product at 2010 Constant Market Prices by Industry in Kaimana Regency (billion rupiahs), 2016–2020</i>	273
12.3	Distribusi Persentase Produk Domestik Regional Bruto Atas Dasar Harga Berlaku Menurut Lapangan Usaha di Kabupaten kaimana, 2016–2020 <i>Percentage Distribution of Gross Regional Domestic Product at Current Market Prices by Industry in Kaimana Regency, 2016–2020</i>	275
12.4	Laju Pertumbuhan Produk Domestik Regional Bruto Atas Dasar Harga Konstan 2010 Menurut Lapangan Usaha di Kabupaten kaimana (persen), 2016–2020..... <i>Growth Rate of Gross Regional Domestic Product at 2010 Constant Market Prices by Industry in Kaimana Regency (percent), 2016–2020</i>	277
13.	PERBANDINGAN ANTAR KABUPATEN/KOTA/ REGENCY/MUNICIPAL COMPARISON	279
13.1	Jumlah Penduduk Menurut Kabupaten/Kota di Provinsi papua Barat (ribu), 2016–2020 <i>Population by Regency/Municipality in Papua Barat Povince (thousand), 2016–2020</i>	283
13.2	Laju Pertumbuhan Produk Domestik Regional Bruto Atas Dasar Harga Konstan 2010 Menurut Kabupaten/Kota di Provinsi papua Barat (persen), 2016–2020..... <i>Rate of Growth of Gross Regional Domestic Products at Constant 2010 Prices by Regency/Municipality in Papua Barat Povince (percent), 2016–2020</i>	284
13.3	Jumlah Penduduk Miskin Menurut Kabupaten/Kota di Provinsi papua Barat (ribu), 2016–2020 <i>Number of Poor Population by Regency/Municipality in Papua Barat Povince (thousand), 2016–2020</i>	285

13.4	Indeks Pembangunan Manusia Menurut Kabupaten/Kota di Provinsi papua Barat, 2016–2020.....	286
	<i>Human Development Index by Regency/Municipality in Papua Barat Povince, 2016–2020.....</i>	<i>286</i>

<https://kaimanakab.bps.go.id>

<https://kaimanakab.bps.go.id>

PENJELASAN UMUM/EXPLANATORY NOTES

Tanda-tanda, satuan-satuan, dan lain-lainnya yang digunakan dalam publikasi ini adalah sebagai berikut:

Symbols, measurement units, and acronyms which are used in this publication, are as follows:

1. TANDA-TANDA/SYMBOLS

Data tidak tersedia/Data not available	: ...
Tidak ada atau nol /Null or zero	: -
Data dapat diabaikan/Data negligible	: 0
Tanda decimal/Decimal point	: ,
Data tidak dapat ditampilkan/Not applicable	: NA
Angka estimasi/Estimated figures	: e
Angka diperbaiki/Revised figures	: r
Angka sementara/Preliminary figures	: x
Angka sangat sementara/Very preliminary figures	: xx
Angka sangat sangat sementara/Very very preliminary figures	: xxx

2. SATUAN/UNITS

barel/barrel	: 158,99 liter/litres = 1/6,2898 m ³
hektar (ha)/hectare (ha)	: 10 000 m ²
kilometer (km)/kilometres (km)	: 1 000 meter/meters (m)
knot/knot	: 1,8523 km/jam (km/hour)
kuintal/quintal	: 100 kg
KWh	: 1 000 Watt hour
MWh	: 1 000 KWh
liter (untuk beras)/litre (for rice)	: 0,80 kg
MMSCF	: 1/35,3 m ³
metrik ton (m.ton)/metric ton (m. ton)	: 0,98421 long ton = 1 000 kg
ons/ounce	: 28,31 gram/grams
ton	: 1 000 kg

Satuan lain: buah, dus, butir, helai/lembar, kaleng, batang, pulsa, ton kilometer (ton-km), jam, menit, persen (%).

Other units: unit, pack, pieces, sheet, tin, pulse, ton-kilometres(ton-km), hour, minute, percent (%).

Perbedaan angka di belakang koma disebabkan oleh pembulatan angka.

The difference in decimal numbers is caused by rounding.

DAFTAR SINGKATAN/ LIST OF ABBREVIATIONS

SI	: Stasiun Iklim
SIMPK	: Stasiun Meteorologi Pertanian Khusus
t.t	: Tempat tidur
BCG	: Bacillus Calmette Guerin
DPT	: Difteri, Pertusis, Tetanus
TT	: Tetanus Toxoid
IOT	: Industri Obat Tradisional/ <i>Traditional Medicine Industry</i>
IKOT	: Industri Kecil Obat Tradisional/ <i>Traditional Medicine Small</i>
Alkes	: Alat kesehatan/ <i>Health Kits</i>
PKRT	: Perbekalan Kesehatan Rumah tangga/ <i>Household Health Logistics</i>
Kompl	: Komplemen/ <i>Complement</i>
IRTP	: Industri Pangan Produksi Rumah Tangga/ <i>Foods Home Industry</i>
PBF	: Pedagang Besar Farmasi/ <i>Pharmacy Whole-seller</i>
GFK	: Gudang Farmasi Kab/Kota/Regency/ <i>Municipality Pharmacy Warehouse</i>
RB	: Rumah Bersalin/ <i>Delivery House</i>
Pustu	: Puskesmas pembantu/ <i>Auxiliary Public Health Center</i>
BP	: Balai Pengobatan/ <i>Polyclinic</i>
TPS	: Tempat Pembuangan Sementara / <i>landfill</i>
Jamkesmas	: Jaminan kesehatan masyarakat miskin/ <i>Poor public health insurance</i>
PJKMU	: Program Jaminan Kesehatan Masyarakat Umum
SIUP	: Surat Ijin Usaha Perdagangan/ <i>Trading Permission Letter</i>
TDP	: Tanda Daftar Perusahaan/ <i>Company Registration Identity</i>
API	: Angka Pengenal Importir/ <i>Importer's Identity Number</i>

Statistik Kunci, 2018–2020 Key Statistics, 2018–2020

Rincian/Description	Satuan/Unit	2018	2019	2020
(1)	(2)	(3)	(4)	(5)
SOSIAL/SOCIAL				
Penduduk ¹ /Population ¹	ribu/thousand	58,40	60,22	62,26
Laju Pertumbuhan Penduduk ¹ /Population Growth ¹	%	2,96	2,98	2,92
Angka Harapan Hidup ^{1-e} /Life Expectancy Rate ¹	tahun/years	64,25	64,64	64,81
Angka Melek Huruf Usia 15+/ <i>Literacy Rate Aged 15+</i>	%		98,45	97,94
Tingkat Partisipasi Angkatan Kerja -TPAK ²⁻³ <i>Labour Force Participation Rate-LFPR²⁻³</i>	%	63,91	77,01	74,68
Tingkat Pengangguran Terbuka-TPT ² <i>Unemployment Rate-UR²</i>	%	2,94	6,51	6,9
Penduduk Miskin ⁴ /Poor People ⁴	ribu/thousand	9,66	9,63	9,52
Persentase Penduduk Miskin ⁴ <i>Percentage of Poor People⁴</i>	%	16,65	16,11	15,50
Indeks Pembangunan Manusia-IPM ⁵ <i>Human Development Index⁵</i>	–	63,67	64,59	65,00
EKONOMI/ECONOMIC				
Produk Domestik Regional Bruto (PDRB) Harga Berlaku ⁶ <i>Gross Regional Domestic Bruto (GRDP) at Current Price⁶</i>	milliar rupiah <i>Billion rupiah</i>	2580,27	2740,00	2711,83
Laju Pertumbuhan Ekonomi ⁸ /Economic Growth ⁷	%	5,58	3,71	-2,31

- Catatan/Notes: ¹ Hasil proyeksi penduduk Indonesia 2010–2035 (pertengahan tahun/Juni)/*The result of Indonesia population projection 2010–2035 (mid year/June)*
- ² Kondisi Agustus/Condition at August
- ³ Menggunakan penimbang hasil proyeksi penduduk tahun 2010–2035/Weighted by the 2010–2035 population projection
- ⁴ Kondisi Maret/Condition at March
- ⁵ Sejak tahun 2010, IPM dihitung dengan metode baru. Komponen IPM metode baru adalah angka harapan hidup saat lahir, harapan lama sekolah, rata-rata lama sekolah, dan pengeluaran per kapita/*Since 2010, HDI was calculated using new method. New HDI component are life expectancy at birth, expected years of schooling, means years of schooling, and expenditure per capita*
- ⁶ Mulai tahun 2010 mengadopsi System of National Account 2008 (SNA 2008)/*Since 2010 is in line with System of National Account 2008 (SNA 2008)*
- ⁷ Menggunakan tahun dasar 2010 (2010=100)/*Using 2010 base year (2010=100)*
- ⁸ Menggunakan proyeksi penduduk berdasarkan hasil SP2010/*Using population projection based on SP2010*

<https://kaimanakab.bps.go.id>

GEOGRAFI DAN IKLIM
GEOGRAPHY AND CLIMATE



Luas daerah
 Kabupaten Kaimana
 adalah sebesar
18.500 km²



Jumlah pulau
 yang ada di
 Kabupaten Kaimana
 sebanyak 675

SUHU
 MAKSIMUM



sebesar **34,6° C**
 pada bulan Januari

SUHU
 MINIMUM



sebesar **20,6° C**
 pada bulan Juni



Jumlah hari hujan terbanyak
 pada bulan Januari yaitu
24 hari hujan

PENJELASAN TEKNIS

1. Secara astronomis, Kabupaten Kaimana terletak antara 02° $90'$ – 04° $20'$ Lintang Selatan dan 132° $75'$ – 135° $15'$ Bujur Timur, tepat berada di bawah garis katulistiwa dengan ketinggian 0 – 100 meter dari permukaan laut.
2. Berdasarkan posisi geografisnya, Kabupaten Kaimana memiliki batas-batas: sebelah utara Kabupaten Teluk Bintuni dan Kabupaten Teluk Wondama, sebelah selatan Laut Arafura, sebelah barat Kabupaten Fakfak, serta sebelah timur Kabupaten Nabire dan Kabupaten Mimika.
3. Daerah administrasi adalah wilayah administrasi yang sudah memiliki dasar hukum yang sah menurut Departemen Dalam Negeri.
4. Distrik adalah pembagian wilayah administratif di provinsi Papua dan Papua Barat, Indonesia, dibawah kabupaten atau kota. Istilah “distrik” menggantikan “kecamatan” yang sebelumnya digunakan seperti halnya di provinsi-provinsi lain di Indonesia. Distrik dibagi lagi menjadi sejumlah kampung, atau dengan nama lain sesuai dengan adat istiadat setempat. Pembentukan, pemekaran, penghapusan, atau penggabungan distrik ditetapkan dengan Peraturan Daerah Kabupaten atau Kota.

TECHNICAL NOTES

1. *Astronomically, Kaimana Regency lies between 02° $90'$ – 04° $20'$ South Latitude and 132° $75'$ – 135° $15'$ East Longitude just below the equator line at an altitude of 0 - 100 meters above sea level.*
2. *In terms of geographic position, the border area of Kaimana Regency for north side are Teluk Bintuni Regency and Teluk Wondama Regency, south side is Arafura Sea, west side is Fakfak Regency, and east side are Nabire Regency and Mimika Regency.*
3. *Administration territory is administration region that have a legal base law according to Internal Affair Department.*
4. *Subdistrict is the division of administrative areas in the provinces of Papua and West Papua, Indonesia, under the regency or city. The term “subdistrict” replace “subdistrict” which was previously used as well as in other provinces in Indonesia. Subdistrict subdivided into a number of villages, or by any other name in accordance with local customs. Formation, expansion, deletion, or merging districts determined by District or City Regulation.*

5. Kampung/ Desa adalah suatu wilayah yang ditempati sejumlah penduduk sebagai kesatuan masyarakat yang di dalamnya merupakan kesatuan hukum yang memiliki organisasi pemerintahan terendah langsung di bawah camat, dan berhak menyelenggarakan rumah tangganya sendiri (otonomi) dalam ikatan negara kesatuan Republik Indonesia.
 6. Suhu adalah derajat panas atau dingin yang diukur berdasarkan skala tertentu dengan menggunakan thermometer. Suhu udara maksimum adalah suhu udara tertinggi yang diukur pada suatu hari tertentu dengan thermometer maksimum. Suhu udara minimum adalah suhu udara terendah yang diukur pada suatu hari tertentu dengan thermometer minimum.
 7. Kelembaban udara adalah jumlah kandungan uap air yang ada dalam udara.
 8. Kecepatan angin adalah kecepatan udara yang bergerak secara horizontal pada ketinggian dua meter di atas tanah.
 9. Hari hujan adalah hari dimana terdapat hujan.
 10. Curah hujan merupakan ketinggian air hujan yang terkumpul dalam tempat yang datar, tidak menguap, tidak meresap, dan tidak mengalir. Curah hujan 1 milimeter artinya dalam luasan satu meter persegi pada tempat yang datar
5. *The village is an area that housed some of the population as a whole society , in which an entity which has the lowest administration organization directly under the district head, and the right to conduct his own household (autonomy) in the bonds of the unitary Republic of Indonesia.*
 6. *Temperature is the degree of heat or cold as measured by a specific scale by using a thermometer. The maximum air temperature is the highest temperature measured at a certain day with a maximum thermometer. The minimum air temperature is lowest air temperature measured at a certain day with minimum thermometer.*
 7. *Humidity is the amount of water vapor content in the air.*
 8. *The wind speed is the speed of air moving horizontally at a height of two meters above the ground.*
 9. *Rainy days are days when there is rain.*
 10. *Rainfall is the height of the rain water that collects in the flat container, not evaporate, not pervasive, and not drain. 1 millimeter rainfall means in an area of one square meter at a level*

tertampung air setinggi satu milimeter atau tertampung air sebanyak satu liter.

11. Lama penyinaran matahari adalah lamanya matahari bersinar sampai permukaan bumi dalam periode satu hari yang diukur dalam satuan jam.
12. Tekanan udara adalah tenaga yang bekerja untuk menggerakkan massa udara dalam setiap satuan luas tertentu.

as high as one millimeter of water accommodated or accommodated as much as one liter of water.

11. *Sunshine duration is the amount of sun shining through the surface of the earth in a single day period measured in hours.*
12. *Atmospheric pressure is the force working to move the mass of air in any given unit area.*

<https://kaimanakab.bps.go.id>

1.1 KEADAAN GEOGRAFI GEOGRAPHY CONDITION

Tabel
Table 1.1.1 **Luas Daerah dan Jumlah Pulau Menurut Distrik di Kabupaten Kaimana, 2020**
Total Area and Number of Islands by Subdistrict in Kaimana Regency, 2020

Distrik Subdistrict	Ibukota Distrik Capital of Subdistrict	Luas Total Area (km²/sq.km)
(1)	(2)	(3)
Buruway	Kambala	2 650
Teluk Arguni	Bofuwer	3 010
Arguni Bawah	Tanusan	1 990
Kaimana	Kaimana Kota	2 095
Kambrau	Waho	755
Teluk Etna	Rurumo	4 195
Yamor	Urubika	3 805
Kabupaten Kaimana	Kaimana	18 500

Lanjutan Tabel/*Continued Table* 1.1.1

Dsitrik Subdistrict	Persentase terhadap Luas Kabupaten Percentage to Subdistrict's Area	Jumlah Pulau Number of Islands
(1)	(4)	(5)
Buruway	14,32	19
Teluk Arguni	16,27	33
Arguni Bawah	10,76	7
Kaimana	11,32	482
Kambrau	4,08	7
Teluk Etna	22,68	124
Yamor	20,57	3
Kabupaten Kaimana	100,00	675

Sumber/*Source*: Bagian Pemerintahan Sekretariat Daerah Kabupaten Kaimana/*Regional Government of Kaimana Regency*

Tabel 1.1.2 **Tinggi Wilayah dan Jarak ke Ibukota Kabupaten Menurut Distrik di Kabupaten Kaimana, 2020**
Table *Altitude and Distance to the Capital of Regency by Subdistrict in Kaimana Regency, 2020*

Distrik <i>Subdistrict</i>	Tinggi Wilayah (mdpl) <i>Altitude (m a.s.l)</i>	Jarak ke Ibukota Kabupaten <i>Distance to the Capital of Regency</i>
(1)	(2)	(3)
Buruway	17	43,47
Teluk Arguni	23	68,41
Arguni Bawah	22	56,52
Kaimana	19	0
Kambrau	21	29,42
Teluk Etna	19	141,00
Yamor	145	190,00
Kabupaten Kaimana	266	528,82

Sumber/Source: Bagian Pemerintahan Sekretariat Daerah Kabupaten Kaimana/*Regional Government of Kaimana Regency*

1.2 KEADAAN IKLIM CLIMATE CONDITION

Tabel
Table 1.2.1 **Pengamatan Unsur Iklim Menurut Bulan di Stasiun Meteorologi Kaimana, 2020**
Observation of Climate Elements by Months at Kaimana Meteorological Station, 2020

Bulan Month	Suhu/Temperature (°C)			Kelembaban/Humidity (%)		
	Minimum	Rata-rata Average	Maksimum Maximum	Minimum	Rata-rata Average	Maksimum Maximum
(1)	(2)	(3)	(4)	(5)	(6)	(7)
Januari/January	25,8	29,6	34,6	65	78	86
Februari/February	25,6	29,0	34,0	58	79	98
Maret/March	25,0	28,7	25,0	72	82	89
April/April	25,2	28,1	32,7	77	83	95
Mei/May	25,7	28,2	31,7	79	85	89
Juni/June	20,6	27,0	30,3	79	86	89
Juli/July	24,7	26,5	29,3	78	85	93
Agustus/August	24,6	26,4	29,5	76	85	96
September/September	24,8	27,0	30,4	80	86	97
Oktober/October	24,8	27,8	31,3	74	84	90
November/November	24,9	28,7	32,8	81	76	89
Desember/December	24,8	28,3	33,1	73	82	93

Lanjutan Tabel/*Continued Table 1.2.1*

Bulan Month	Kecepatan Angin (m/det) Wind Velocity (m/sec)			Tekanan Udara/Atmospheric Pressure (mb)		
	Minimum	Rata-rata Average	Maksimum Maximum	Minimum	Rata-rata Average	Maksimum Maximum
(1)	(8)	(9)	(10)	(11)	(12)	(13)
Januari/January	5	9	14	1005,6	1008,0	1009,2
Februari/February	4	10	22	1007,0	1008,6	1009,7
Maret/March	1	3	8	1007,2	1008,8	1010,8
April/April	4	8	12	1007,3	1008,9	1010,4
Mei/May	5	7	14	1006,1	1008,8	1011,7
Juni/June	5	8	11	1007,9	1009,0	1010,7
Juli/July	6	9	11	1007,9	1008,6	1010,4
Agustus/August	4	10	16	1007,3	1009,3	1011,4
September/September	6	9	17	1007,1	1008,7	1009,4
Oktober/October	4	9	15	1006,5	1007,8	1010,6
November/November	5	10	26	1005,9	1007,8	1011,0
Desember/December	6	14	24	1005,6	1006,9	1009,3

Lanjutan Tabel/*Continued Table 1.2.1*

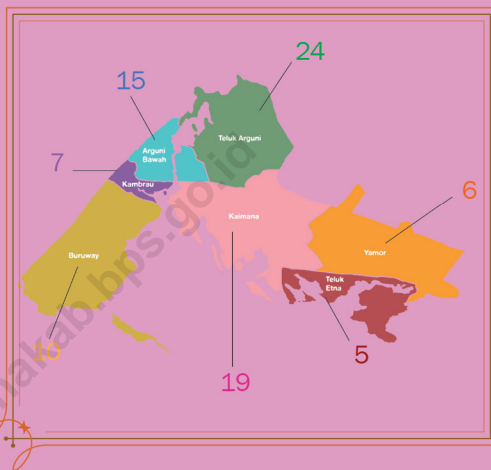
Bulan Month	Jumlah Curah Hujan Number of Precipitation (mm)	Jumlah Hari Hujan (hari) Number of Rainy Days (day)	Penyinaran Matahari Duration of Sunshine (%)
(1)	(14)	(15)	(16)
Januari/ <i>January</i>	81,3	24	55
Februari/ <i>February</i>	166,8	20	45
Maret/ <i>March</i>	196,7	19	40
April/ <i>April</i>	279,5	23	45
Mei/ <i>May</i>	171,6	13	40
Juni/ <i>June</i>	56,2	22	34
Juli/ <i>July</i>	88,4	17	32
Agustus/ <i>August</i>	155,9	16	36
September/ <i>September</i>	168,2	14	30
Oktober/ <i>October</i>	282,5	20	30
November/ <i>November</i>	220,8	16	46
Desember/ <i>December</i>	338,7	20	37

Sumber/*Source*: Badan Meteorologi, Klimatologi dan Geofisika Kabupaten Kaimana/*Meteorological, Climatological, and Geophysical Agency of Kaimana Regency*

<https://kaimanakab.bps.go.id>

PEMERINTAHAN GOVERNMENT

Jumlah kelurahan/kampung di Kabupaten Kaimana adalah **sebanyak 86** dengan kampung terbanyak ada di Distrik Teluk Arguni



1.027

laki-laki

1.003

perempuan

Jumlah Pegawai Negeri Sipil di Kabupaten Kaimana adalah **2.030** yang terdiri dari

PENJELASAN TEKNIS

1. Kecamatan/Distrik adalah satuan wilayah administrasi pemerintahan yang merupakan wilayah kerja perangkat pemerintah dalam menyelenggarakan tugas pemerintahan umum, yang langsung di bawah bupati/walikota dan membawahi beberapa desa/kampung/kelurahan. Pembentukan kecamatan ditetapkan dengan peraturan daerah.
2. Kelurahan adalah suatu wilayah lurah sebagai perangkat daerah kabupaten dan atau daerah kota di bawah kecamatan (UU RI No. 32 Tahun 200 tentang Pemerintah Daerah).
3. Desa/Kampung adalah kesatuan masyarakat hukum yang memiliki kewenangan untuk mengatur dan mengurus kepentingan masyarakat setempat berdasarkan asal usul dan adat istiadat setempat yang diakui dalam sistem Pemerintahan Nasional dan berada di daerah kabupaten.
4. Satuan Lingkungan Setempat (SLS) adalah bagian wilayah di bawah desa/ kelurahan yang merupakan lingkungan kerja pelaksanaan pemerintahan desa/ kelurahan. Syarat-syarat pembentukannya harus memperhatikan faktor jumlah penduduk, luas wilayah, letak

TECHNICAL NOTES

1. *Subdistrict is unit of public administration region which is a working area of the government in carrying out the task of public administration, which is directly under the Regent / Mayor and oversees several villages/ urban villages. Formation of the subdistrict established by local regulations.*
2. *Urban village is an village chief's area as regency or municipality territory under subdistrict (RI Law No. 32 /2004 about local government).*
3. *Village is unity of law society which has the authority regulate and manage the interests of local communities based on the origin and the local customs are recognized in National Government System and bound in regency.*
4. *SLS is part of region under village/ urban village which are the work area of implementation in village/ urban village administration. The terms must take into account the number of population, landmass, geographical location,*

- geografis, prasarana dan sarana serta kondisi kemampuan ekonomi masyarakat.
5. Pemerintah Daerah Kabupaten Kaimana memiliki 7 distrik dengan 2 kelurahan serta 84 kampung. Dilihat dari komposisi jumlah kampung/kelurahan, Distrik Teluk Arguni Atas yang memiliki jumlah kampung/ kelurahan terbanyak yaitu 24 kampung. Sedangkan Distrik Teluk Etna memiliki jumlah kampung/ kelurahan paling sedikit yaitu 5 kampung.
 6. Desa/ Kampung dibedakan menjadi tiga jenis, yaitu:
 - a. Kampung Swadaya adalah Desa yang memiliki potensi tertentu tetapi dikelola dengan sebaikbaiknya, dengan ciri daerahnya terisolir dengan daerah lainya, penduduknya jarang, mata pencaharian bersifat homogen, masyarakat memegang teguh adat, sarana dan prasarana sangat kurang.
 - b. Kampung Swakarya adalah peralihan atau transisi dari Desa Swadaya menuju Desa Swasembada.
 - c. Kampung Swasembada adalah desa yang masyarakatnya telah mampu memanfaatkan dan mengembangkan sumberdaya alam dan potensinya sesuai dengan kegiatan pembangunan
- infrastructure and facilities as well as the conditions of economic ability.*
5. *Local government of Kaimana Regency has 7 districts with 2 urban villages and 84 villages. Judging from the composition of the village/ urban village, Teluk Arguni Atas subdistrict has the most number of village and urban village that is 24 villages. While Teluk Etna subdistrict has the least number of village/ urban village that is 5 villages.*
 6. *Villages can be divided into three types:*
 - a. *Swadaya village is a village which has certain potential but is managed as well as possible, with the characteristics of an isolated region with other regions, sparsely populated, homogeneous livelihood, people adhere to the tradition, facilities and infrastructure is very less.*
 - b. *Swakarsa village is transition from Self- Supporting village into selfsufficient village.*
 - c. *Swasembada village is a village whose people have been able to exploit and develop natural resources and potentials according to the regional development activities.*

regional.

7. Pemberian hak atas tanah adalah penetapan pemerintah yang memberikan suatu hak atas tanah negara, perpanjangan jangka waktu hak, pembaharuan hak dan perubahan hak.
 8. Hak milik adalah hak yang turun temurun, terkuat dan terpenuh yang dapat dipunyai orang atas tanah, dengan mengingat ketentuan Pasal 6 Undang-Undang Pokok Agraria.
 9. Hak Guna Bangunan adalah hak untuk mendirikan dan mempunyai bangunan atas tanah yang bukan miliknya sendiri dengan jangka waktu 30 tahun, yang atas permintaan pemegang hak mengikat keperluan serta keadaan bangunanbangunannya. Jangka waktu 30 tahun terhadap pemegang hak guna bangunan tersebut dapat diperpanjang sampai dengan jangka waktu maksimum 20 tahun.
 10. Tanah wakaf adalah tanah yang dipisahkan atau diserahkan oleh wakif (pihak yang mewakafkan harta bendanya) untuk dimanfaatkan dalam jangka waktu tertentu sesuai dengan kepentingannya guna keperluan ibadah dan atau kesejahteraan umum.
 11. Hak Pakai Tanah adalah hak untuk menggunakan atau memungut hasil dari tanah yang dikuasai langsung oleh negara atau tanah milik.
7. *Land titling is a government decision that gives the right to state's land, extension of the term of the rights, renewal rights and rights changes.*
 8. *Land rights are rights hereditary, strongest and most that can possess people on the ground, with the provision of Article 6 of the Basic Agraria Law.*
 9. *Broking is right to establish and have buildings on land that not his own with a term of 30 years, which at the request of the rights holder binding purposes as well as the state of the buildings. 30-year term to the right holder to the building can be extended up to a maximum period of 20 years.*
 10. *Waqaf land is land that is separated or submitted by wakif (those who donating their property) to be used within a specified period in accordance with their interests for purposes of worship place and or the general welfare.*
 11. *Right to Use Land is rights to use or collect the produce of the land controlled by the state or land owner.*

12. PP 24/97 adalah peraturan Pemerintah Republik Indonesia nomor 24 tahun 1997 tentang pendaftaran tanah.
13. Sertifikasi Tanah Transmigrasi adalah proses administrasi pertanahan yang diselenggarakan secara massal untuk para transmigran.
14. Pegawai Negeri Sipil adalah mereka atau seseorang yang telah memenuhi syarat-syarat yang ditetapkan dalam peraturan perundang-undangan yang berlaku, diangkat oleh pejabat yang berwenang dan disertai tugas dalam jabatan negeri atau disertai tugas-tugas negeri lainnya yang ditetapkan berdasarkan suatu peraturan perundang-undangan serta digaji menurut peraturan yang berlaku.
15. Pangkat PNS adalah kedudukan yang menunjukkan tingkat seseorang Pegawai Negeri Sipil berdasarkan jabatannya dalam rangkaian susunan kepegawaian dan digunakan sebagai dasar penggajian.
16. Eselon adalah tingkat jabatan struktural dalam sistem kepegawaian PNS dari eselon tertinggi hingga terendah. Jabatan struktural adalah jabatan yang secara tegas tercantum dalam struktur organisasi yang ditetapkan oleh pejabat yang berwenang berdasarkan peraturan perundang-undangan yang berlaku.
12. *PP 24/97 is the rule of the Republic of Indonesia Number 24 of 1997 on land registration.*
13. *Transmigration Land Certification is the process of land administration held for the migrants.*
14. *Civil Servants are they, or someone who has met the conditions set out in the legislation in force, appointed by the competent authority and entrusted with the task in a country office or with another country duties determined by laws regulations and paid according to the regulations.*
15. *Civil servant hierarchy is the position that indicates the level of a person based on his position in a series of staffing and used as the basis for payroll.*
16. *Echelon is the level of structural positions in civil servant staffing system from the highest to the lowest echelons. Structural positions are positions that explicitly stated in the organizational structure established by the competent authority based on the legislation in force.*

17. Partai politik adalah organisasi yang bersifat nasional dan dibentuk oleh sekelompok warga negara Indonesia secara sukarela atas dasar kesamaan kehendak dan cita-cita untuk memperjuangkan dan membela kepentingan politik anggota, masyarakat, bangsa dan negara, serta memelihara keutuhan Negara Kesatuan Republik Indonesia berdasarkan Pancasila dan Undang-Undang Dasar Negara Republik Indonesia Tahun 1945.
18. Dewan Perwakilan Rakyat Daerah (DPRD), adalah bentuk lembaga perwakilan rakyat (parlemen) daerah (provinsi/ kabupaten/ kota) di Indonesia yang berkedudukan sebagai unsur penyelenggara pemerintahan daerah bersama dengan pemerintah daerah.
17. *A political party is an organization which is national and is formed by a group of Indonesian citizens voluntarily on an equal basis will and ideals to fight for and defend the interests of members of political, community, nation and state, and to maintain the integrity of the Unitary Republic of Indonesia based on Pancasila and the Law Constitution of the Republic of Indonesia Year 1945.*
18. *DPRD is a form of local people's representative institutions (parliament) region (provincial/ regency/city) in Indonesia, which serves as an element of the regional administration jointly with the local government.*

2.1 WILAYAH ADMINISTRATIF ADMINISTRATIVE AREA

Tabel 2.1.1 **Jumlah Kampung¹/Kelurahan Menurut Distrik di Kabupaten Kaimana, 2016–2020**
Table 2.1.1 **Number of Villages¹/Kelurahan by Subdistrict in Kaimana Regency, 2016-2020**

Distrik Subdistrict	2016	2017	2018	2019	2020
(1)	(2)	(3)	(4)	(5)	(6)
Buruway	10	10	10	10	10
Teluk Arguni	24	24	24	24	24
Arguni Bawah	15	15	15	15	15
Kaimana	19	19	19	19	19
Kambrau	7	7	7	7	7
Teluk Etna	5	5	5	5	5
Yamor	6	6	6	6	6
Kabupaten Kaimana	86	86	86	86	86

Catatan/Note: ¹ Termasuk kelurahan dan Unit Permukiman Transmigrasi (UPT)/Include Transmigration Settlement Unit

Sumber/Source: Peraturan Kepala Badan Pusat Statistik Nomor 1 Tahun 2020 Tanggal 5 Februari 2020 tentang Perubahan Atas Peraturan Kepala Badan Pusat Statistik Nomor 3 Tahun 2019 tentang Kode dan Nama Wilayah Kerja Statistik Tahun 2019/Chief Statistician Regulation Number 1/2020, February 5 2020, as a revision of Chief Statistician Regulation Number 3 of 2019 on Code and Name of Regional Level of Data Collection

Tabel
Table 2.1.2

**Nama Ibu Kota Distrik dan Nama Kepala Distrik di
Kabupaten Kaimana, 2020**
*Name of Capital and Head of Subdistrict in Kaimana
Regency, 2020*

Distrik <i>Subdistrict</i>	Ibukota Distrik <i>Capital of Subdistrict</i>	Nama Kepala Distrik <i>Name of Head of Subdistrict</i>
(1)	(2)	(3)
Buruway	Kambala	Arsad Watora, S.Sos
Teluk Arguni	Bofuwer	Septer Samaduda, SE
Arguni Bawah	Tanusan	Yacob Ruwe, S.IP
Kaimana	Kaimana Kota	Scharir Imananto Kamakaula, S.STP
Kambrau	Waho	Baren Tumanat, SE
Teluk Etna	Rurumo	Chantrik Maipauw, S.IP
Yamor	Urubika	Adrian Jamsul Runtuk, S.Sos., M.Si

Sumber/Source: Bagian Pemerintahan Sekretariat Daerah Kabupaten Kaimana/*Regional Government of Kaimana Regency*

Tabel
Table 2.1.3

Klasifikasi Tingkat Perkembangan Kampung Menurut Distrik di Kabupaten Kaimana, 2020
Classification of the Village Developing by Subdistrict of Kaimana Regency, 2020

Distrik Subdistrict	Banyaknya Kampung Number of Villages	Kategori Kampung Category of Village		
		Swadaya	Swakarsa	Swasembada
(1)	(2)	(3)	(4)	(5)
Buruway	10	-	10	-
Teluk Arguni	24	-	24	-
Arguni Bawah	15	-	15	-
Kaimana	17	-	17	-
Kambrau	7	-	7	-
Teluk Etna	5	-	5	-
Yamor	6	-	6	-
Jumlah/Total	84	0	84	0

Sumber/Source: Badan Pemberdayaan Masyarakat Kabupaten Kaimana/Peoples Empowerment Agency of Kaimana Regency

Tabel
Table 2.1.4

**Realisasi Permohonan dan Penyelesaian Tanah di Badan
Pertanahan Kabupaten Kaimana, 2020**
**Realization of Land Application and Settlement at the Land
Agency of Kaimana Regency, 2020**

Bulan Month	Permohonan Application	Penyelesaian Settlement	Penerimaan Biaya (Rp) Receipt of fees
(1)	(2)	(3)	(4)
Januari <i>January</i>	43	14	4 696 570
Februari <i>February</i>	202	23	22 609 631
Maret <i>March</i>	167	95	8 337 209
April <i>April</i>	62	4	5 190 600
Mei <i>May</i>	29	5	2 452 369
Juni <i>June</i>	40	6	5 846 796
Juli <i>July</i>	52	30	4 011 525
Agustus <i>August</i>	66	15	9 056 993
September <i>September</i>	58	27	6 536 396
Oktober <i>October</i>	73	45	6 341 506
November <i>November</i>	71	35	10 761 027
Desember <i>December</i>	35	18	3 084 434
Jumlah/Total	898	317	88 925 056

Sumber/Source: Kantor Pertanahan Kabupaten Kaimana/National Land Board Office of Kaimana Regency

Tabel
Table 2.1.5**Banyaknya Permohonan Penghapusan Sertifikat Hak Tanggungan/Roya di Badan Pertanahan Kabupaten Kaimana, 2020**
Number of Requests for the Elimination of Mortgage/Roya Certificates at the Land Agency of Kaimana Regency, 2020

Bulan Month	Permohonan Hak Tanggungan Requests for Mortgage	Penerimaan Biaya (Rp) Receipt of Fees	Permohonan Roya Requests for Roya	Penerimaan Biaya (Rp) Receipt of Fees
(1)	(2)	(3)	(4)	(5)
Januari <i>January</i>	2	250 000	13	650 000
Februari <i>February</i>	10	3 400 000	12	600 000
Maret <i>March</i>	4	5 100 000	9	550 000
April <i>April</i>	-	-	-	-
Mei <i>May</i>	-	-	3	150 000
Juni <i>June</i>	7	3 100 000	7	500 000
Juli <i>July</i>	1	200 000	7	350 000
Agustus <i>August</i>	7	500 000	5	250 000
September <i>September</i>	11	1 200 000	3	150 000
Oktober <i>October</i>	16	1 700 000	13	800 000
November <i>November</i>	12	3 950 000	5	250 000
Desember <i>December</i>	2	50 000	2	100 000
Jumlah/Total	72	19 450 000	79	4 350 000

Sumber/Source: Kantor Pertanahan Kabupaten Kaimana/National Land Board Office of Kaimana Regency

Tabel
Table 2.1.6

Jumlah Permohonan atas Tanah yang Masuk dan yang Dapat Diselesaikan per Bulan di Badan Pertanahan Kabupaten Kaimana, 2020
Number of Application of Land Proprietorship which Received and Finished By Month at the Land Agency of Kaimana Regency, 2020

Bulan Month	Jenis Hak Type of Right/ Purpose	Permohonan yang Masuk Application Received		Permohonan yang Diselesaikan Application Finished	
		Jumlah Total	Luas Area (m ²)	Jumlah Total	Luas Area (m ²)
(1)	(2)	(3)	(4)	(5)	(6)
Januari January	Hak Guna Bangunan	1	-	1	-
	Hak Milik	11	-	2	-
	Hak Pakai	-	-	-	-
Februari February	Hak Guna Bangunan	-	-	-	-
	Hak Milik	5	5 971	1	-
	Hak Pakai	-	-	-	-
Maret March	Hak Guna Bangunan	1	-	-	-
	Hak Milik	1	381	-	-
	Hak Pakai	-	-	-	-
April April	Hak Guna Bangunan	-	-	-	-
	Hak Milik	1	231	1	231
	Hak Pakai	-	-	-	-
Mei May	Hak Guna Bangunan	-	-	1	-
	Hak Milik	3	1 032	1	-
	Hak Pakai	-	-	-	-
Juni June	Hak Guna Bangunan	23	3 042	-	-
	Hak Milik	-	-	1	-
	Hak Pakai	-	-	-	-

Lanjutan Tabel/Continued Table 2.1.6

Bulan Month	Jenis Hak Type of Right/ Purpose	Permohonan yang Masuk Application Received		Permohonan yang Diselesaikan Application Finished	
		Jumlah Total	Luas Area (m ²)	Jumlah Total	Luas Area (m ²)
(1)	(2)	(3)	(4)	(5)	(6)
Juli July	Hak Guna Bangunan	2	240	1	-
	Hak Milik	5	1 709	1	-
	Hak Pakai	-	-	-	-
Agustus August	Hak Guna Bangunan	1	906	-	-
	Hak Milik	-	-	1	-
	Hak Pakai	-	-	-	-
September September	Hak Guna Bangunan	3	-	-	-
	Hak Milik	9	-	-	-
	Hak Pakai	1	-	-	-
Oktober October	Hak Guna Bangunan	-	-	-	-
	Hak Milik	11	2 422	-	-
	Hak Pakai	-	-	-	-
November November	Hak Guna Bangunan	-	-	-	-
	Hak Milik	6	1 301	-	-
	Hak Pakai	-	-	-	-
Desember December	Hak Guna Bangunan	-	-	-	-
	Hak Milik	1	507	-	-
	Hak Pakai	-	-	-	-
Jumlah/Total	2020	85	17 742	11	231
	2019	97	397 372	68	248 664
	2018	37	163 700	30	98 535

Sumber/Source: Kantor Pertanahan Kabupaten Kaimana/National Land Board Office of Kaimana Regency

2.2 DEWAN PERWAKILAN RAKYAT DAERAH REGIONAL HOUSE OF REPRESENTATIVE

Tabel 2.2.1 **Jumlah Anggota Dewan Perwakilan Rakyat Daerah Menurut Partai Politik dan Jenis Kelamin di Kabupaten Kaimana, 2020**
Number of Regional House of Representatives' Members by Political Parties and Sex in Kaimana Regency, 2020

Partai Politik <i>Political Party</i>	Laki-laki <i>Male</i>	Perempuan <i>Female</i>	Jumlah <i>Total</i>
(1)	(2)	(3)	(4)
GOLKAR	2	2	4
Demokrat	3	-	3
PDIP	5	1	6
PAN	1	-	1
NASDEM	2	-	2
GERINDRA	-	1	1
HANURA	1	-	1
PBB	-	-	-
PPP	2	-	2
PKB	-	-	-
Jumlah/Total	16	4	20

Sumber/Source: Sekretariat Dewan Perwakilan Rakyat Daerah Kabupaten Kaimana/*Regional People's Representative Council Secretariat of Kaimana Regency*

Tabel
Table 2.2.2

Banyaknya Kegiatan DPRD di Kabupaten Kaimana, 2019-2020
Number of DPRD Activities in Kaimana Regency, 2019-2020

Kegiatan Activities	2019	2020
(1)	(2)	(3)
1. Rapat Paripurna Istimewa	5	-
2. Rapat Paripurna	23	23
3. Rapat Paripurna Khusus	17	10
4. Rapat Panitia Musyawarah	11	8
5. Rapat Panitia Khusus	7	12
6. Rapat Panitia Anggaran	9	6
Jumlah/Total	72	59

Sumber/Source: Sekretariat Dewan Perwakilan Rakyat Daerah Kabupaten Kaimana/Regional People's Representative Council Secretariat of Kaimana Regency

Tabel
Table 2.2.3

Jumlah Keputusan DPRD Menurut Jenisnya dalam Wilayah Kabupaten Kaimana, 2019-2020
Number of DPRD Decisions by Type in Regions of Kaimana Regency, 2019-2020

Jenis Keputusan Type of Decisions	2019	2020
(1)	(2)	(3)
1. Keputusan Bupati	159	132
2. Peraturan Bupati Daerah	49	45
3. Keputusan Dewan	32	31
4. Keputusan Pimpinan Dewan	20	16
5. Keputusan Bersama	11	3
a. Raperda APBD	3	0
b. Raperda Perubahan APBD	3	3
c. Raperda Usul Pemerintah Daerah dan Usul Inisiatif	5	0
6. Peraturan Daerah	14	2
Jumlah/Total	285	229

Sumber/Source: Sekretariat Dewan Perwakilan Rakyat Daerah Kabupaten Kaimana/Regional People's Representative Council Secretariat of Kaimana Regency
Bagian Hukum dan HAM Sekretariat Daerah Kabupaten Kaimana/Regional Law and Human's Right of Kaimana Regency

2.3 SUMBER DAYA MANUSIA HUMAN RESOURCES

Tabel 2.3.1 **Jumlah Pegawai Negeri Sipil Menurut Jabatan dan Jenis Kelamin di Kabupaten Kaimana, Desember 2019 dan Desember 2020**
Number of Civil Servants by Occupation and Sex in Kaimana Regency, December 2019 and December 2020

Distrik Subdistrict	2019		Jumlah Total
	Laki-laki Male	Perempuan Female	
(1)	(2)	(3)	(4)
Fungsional Tertentu <i>Specific Functional</i>	391	673	1 064
Fungsional Umum <i>Staf General Functional</i>	460	220	680
Struktural/Structural	244	159	403
Eselon V/5th Echelon	-	-	-
Eselon IV/4th Echelon	139	122	261
Eselon III/3rd Echelon	88	35	123
Eselon II/2nd Echelon	17	2	19
Eselon I/1st Echelon	-	-	-
Jumlah/Total	1 095	1 052	2 147

Lanjutan Tabel/*Continued Table 2.3.1*

Distrik <i>Subdistrict</i>	2020		
	Laki-laki <i>Male</i>	Perempuan <i>Female</i>	Jumlah <i>Total</i>
(1)	(5)	(6)	(7)
Fungsional Tertentu <i>Specific Functional</i>	332	494	826
Fungsional Umum <i>Staf General Functional</i>	449	351	800
Struktural/ <i>Structural</i>	246	158	404
Eselon V/ <i>5th Echelon</i>	-	-	-
Eselon IV/ <i>4th Echelon</i>	158	127	285
Eselon III/ <i>3rd Echelon</i>	78	29	107
Eselon II/ <i>2nd Echelon</i>	10	2	12
Eselon I/ <i>1st Echelon</i>	-	-	-
Jumlah/<i>Total</i>	1 027	1 003	2 030

Sumber/*Source*: Badan Kepegawaian dan Pengembangan Sumber Daya Manusia Kabupaten Kaimana/*Employee and Human Resources Development Agency of Kaimana Regency*

Tabel
Table 2.3.2

Jumlah Pegawai Negeri Sipil Menurut Tingkat Pendidikan dan Jenis Kelamin di Kabupaten Kaimana, Desember 2019 dan Desember 2020
Number of Civil Servants by Educational Level and Sex in Kaimana Regency, December 2019 and December 2020

Tingkat Pendidikan <i>Educational Level</i>	2019		
	Laki-laki <i>Male</i>	Perempuan <i>Female</i>	Jumlah <i>Total</i>
(1)	(2)	(3)	(4)
Sampai dengan SD <i>Up to Primary School</i>	22	-	22
SMP/Sederajat <i>General Vocational Junior High School</i>	32	5	37
SMA/Sederajat <i>General/Vocational Senior High School</i>	348	252	600
Diploma I, II/Akta I, II <i>Diploma I, II/Akta I, II</i>	61	84	145
Diploma III/Akta III/Sarjana Muda <i>Diploma III/Akta III/Bachelor</i>	161	281	442
Tingkat Sarjana/Doktor/Ph.D <i>University Graduates</i>	471	430	901
Jumlah/Total	1 095	1 052	2 147

Lanjutan Tabel/*Continued Table 2.3.2*

Tingkat Pendidikan <i>Educational Level</i>	2020		
	Laki-laki <i>Male</i>	Perempuan <i>Female</i>	Jumlah <i>Total</i>
(1)	(2)	(3)	(4)
Sampai dengan SD <i>Up to Primary School</i>	18	-	18
SMP/Sederajat <i>General Vocational Junior High School</i>	32	2	34
SMA/Sederajat <i>General/Vocational Senior High School</i>	265	184	449
Diploma I, II/Akta I, II <i>Diploma I, II/Akta I, II</i>	47	54	101
Diploma III/Akta III/Sarjana Muda <i>Diploma III/Akta III/Bachelor</i>	184	316	500
Tingkat Sarjana/Doktor/Ph.D <i>University Graduates</i>	481	447	928
Jumlah/Total	1 027	1 003	2 030

Sumber/*Source*: Badan Kepegawaian dan Pengembangan Sumber Daya Manusia Kabupaten Kaimana/*Employee and Human Resources Development Agency of Kaimana Regency*

Tabel
Table 2.3.3

**Jumlah Pegawai Negeri Sipil Menurut Tingkat
Kepangkatan dan Jenis Kelamin di Kabupaten Kaimana,
Desember 2019 dan Desember 2020**
*Number of Civil Servants by Hierarchy and Sex in Kaimana
Regency, December 2019 and December 2020*

Pangkat/Golongan/Ruang Hierarchy	2019		
	Laki-laki Male	Perempuan Female	Jumlah Total
(1)	(2)	(3)	(4)
1. I/A (Juru Muda)	9	-	9
2. I/B (Juru Muda Tingkat I)	9	-	9
3. I/C (Juru)	10	1	11
4. I/D (Juru Tingkat I)	15	-	15
Golongan I/Range I	43	1	44
5. II/A (Pengatur Muda)	43	30	73
6. II/B (Pengatur Muda Tingkat I)	73	45	118
7. II/C (Pengatur)	98	145	243
8. II/D (Pengatur Tingkat I)	104	116	220
Golongan II/Range II	318	336	654
9. III/A (Penata Muda)	119	130	249
10. III/B (Penata Muda Tingkat I)	159	181	340
11. III/C (Penata)	133	190	323
12. III/D (Penata Tingkat I)	166	108	274
Golongan III/Range III	577	609	1 186
13. IV/A (Pembina)	118	85	203
14. IV/B (Pembina Tingkat I)	21	17	38
15. IV/C (Pembina Utama Muda)	18	3	21
16. IV/D (Pembina Utama Madya)	-	1	1
17. IV/E (Pembina Utama)	-	-	-
Golongan IV/Range IV	157	106	263
Jumlah/Total	1 095	1 052	2 147

Lanjutan Tabel/*Continued Table 2.3.3*

Pangkat/Golongan/Ruang <i>Hierarchy</i>	2020		
	Laki-laki <i>Male</i>	Perempuan <i>Female</i>	Jumlah <i>Total</i>
(1)	(5)	(6)	(7)
1. I/A (Juru Muda)	8	-	8
2. I/B (Juru Muda Tingkat I)	6	-	6
3. I/C (Juru)	11	1	12
4. I/D (Juru Tingkat I)	17	-	17
Golongan I/Range I	42	1	43
5. II/A (Pengatur Muda)	28	13	41
6. II/B (Pengatur Muda Tingkat I)	69	53	122
7. II/C (Pengatur)	86	67	153
8. II/D (Pengatur Tingkat I)	98	162	260
Golongan II/Range II	281	295	576
9. III/A (Penata Muda)	110	115	225
10. III/B (Penata Muda Tingkat I)	123	157	280
11. III/C (Penata)	148	207	355
12. III/D (Penata Tingkat I)	167	125	292
Golongan III/Range III	548	604	1 152
13. IV/A (Pembina)	104	75	179
14. IV/B (Pembina Tingkat I)	36	24	60
15. IV/C (Pembina Utama Muda)	16	4	20
16. IV/D (Pembina Utama Madya)	-	-	-
17. IV/E (Pembina Utama)	-	-	-
Golongan IV/Range IV	156	103	259
Jumlah/Total	1 027	1 003	2 030

Sumber/*Source*: Badan Kepegawaian dan Pengembangan Sumber Daya Manusia Kabupaten Kaimana/*Employee and Human Resources Development Agency of Kaimana Regency*

2.4 KEUANGAN PEMERINTAH GOVERNMENT FINANCE

Tabel 2.4.1 Realisasi Pendapatan Pemerintah Kabupaten Kaimana Menurut Jenis Pendapatan (ribu rupiah), 2017–2020
Actual Kaimana Regency Government Revenues by Kind of Revenues (thousand rupiahs), 2017–2020

Jenis Pendapatan/Kind of Revenues	2017	2018
(1)	(2)	(3)
1. Pendapatan Asli Daerah (PAD)/Regional Revenue	22 530 753 198,80	40 589 189 654,71
1.1 Pajak Daerah/Regional Tax	4 473 473 937,00	7 762 065 562,00
1.2 Retribusi Daerah/Regional Retribution	4 323 318 763,00	7 751 619 555,00
1.3 Hasil Perusahaan Milik Daerah dan Pengelolaan Kekayaan Daerah yang Dipisahkan/Regional-Owned Company Revenue and Separated Management of Regional Wealth	0,00	999 964 631,00
1.4 Lain-lain PAD yang Sah/Other Regional Revenue	13 733 960 498,80	24 075 539 906,71
2. Dana Perimbangan/Balance Funds	717 735 203 675,00	709 499 382 724,00
2.1 Bagi Hasil Pajak/Tax Sharing Revenue	13 783 508 811,00	11 483 499 581,00
2.2 Bagi Hasil Bukan Pajak/Sumber Daya Alam/Non-Tax Sharing Revenue/Natural Resources	38 607 883 716,00	51 780 686 948,00
2.3 Dana Alokasi Umum/General Allocation Fund	606 204 584 000,00	609 928 253 000,00
2.4 Dana Alokasi Khusus/Special Allocation Fund	59 139 227 148,00	36 306 943 195,00
3. Lain-lain Pendapatan yang Sah/Other Revenue	256 004 549 339,00	252 054 799 763,00
3.1 Pendapatan Hibah/Grant	0,00	0,00
3.2 Dana Darurat/Emergency Fund	0,00	0,00
3.3 Dana Bagi Hasil Pajak dari Provinsi dan Pemerintah Daerah Lainnya/Tax Sharing Revenue from Provincial and Other Regional Governments	8 929 219 998,00	7 881 899 423,00
3.4 Dana Penyesuaian dan Otonomi Khusus/Typical Adjustment and Autonomy Fund	246 345 460 457,00	244 172 900 340,00
3.5 Bantuan Keuangan dari Provinsi atau Pemerintah Daerah Lainnya/Financial Assistance from Provincial or Other Regional Governments	0,00	0,00
3.6 Lainnya/Others	729 868 884,00	0,00
Jumlah/Total	996 270 506 212,80	1 002 143 372 141,71

Lanjutan Tabel/Continued Table 2.4.1

Jenis Pendapatan/ <i>Kind of Revenues</i>	2019	2020 ¹
(1)	(4)	(5)
1. Pendapatan Asli Daerah (PAD)/<i>Regional Revenue</i>	30 093 836 325,43	31 568 572 251,08
1.1 Pajak Daerah/ <i>Regional Tax</i>	6 250 899 397,00	4 082 270 162,00
1.2 Retribusi Daerah/ <i>Regional Retribution</i>	6 987 595 289,00	7 995 761 756,00
1.3 Hasil Perusahaan Milik Daerah dan Pengelolaan Kekayaan Daerah yang Dipisahkan/ <i>Regional-Owned Company Revenue and Separated Management of Regional Wealth</i>	1 727 900 241,00	0,00
1.4 Lain-lain PAD yang Sah/ <i>Other Regional Revenue</i>	15 127 441 398,43	19 490 540 333,08
2. Dana Perimbangan/<i>Balance Funds</i>	762 805 876 348,00	756 304 094 779,00
2.1 Bagi Hasil Pajak/ <i>Tax Sharing Revenue</i>	10 414 439 568,00	10 815 222 951,00
2.2 Bagi Hasil Bukan Pajak/Sumber Daya Alam/ <i>Non-Tax Sharing Revenue/Natural Resources</i>	55 216 774 767,00	112 876 651 291,00
2.3 Dana Alokasi Umum/ <i>General Allocation Fund</i>	622 905 293 000,00	573 211 465 000,00
2.4 Dana Alokasi Khusus/ <i>Special Allocation Fund</i>	74 269 369 013,00	59 400 755 537,00
3. Lain-lain Pendapatan yang Sah/<i>Other Revenue</i>	348 844 552 167,00	244 186 545 200,00
3.1 Pendapatan Hibah/ <i>Grant</i>	9 165 470 756,00	0,00
3.2 Dana Darurat/ <i>Emergency Fund</i>	0,00	0,00
3.3 Dana Bagi Hasil Pajak dari Provinsi dan Pemerintah Daerah Lainnya/ <i>Tax Sharing Revenue from Provincial and Other Regional Governments</i>	12 543 315 993,00	8 351 518 896,00
3.4 Dana Penyesuaian dan Otonomi Khusus/ <i>Typical Adjustment and Autonomy Fund</i>	325 227 557 511,00	235 835 026 304,00
3.5 Bantuan Keuangan dari Provinsi atau Pemerintah Daerah Lainnya/ <i>Financial Assistance from Provincial or Other Regional Governments</i>	0,00	0,00
3.6 Lainnya/ <i>Others</i>	1 908 207 907,00	0,00
Jumlah/<i>Total</i>	1 141 744 264 840,43	1 032 059 212 230,08

Catatan/*Note*: ¹ Data per Februari 2021/*Data as of February 2021*

Sumber/*Source*: Badan Pengelola Keuangan dan Aset Daerah Kabupaten Kaimana/*Financial and regional Assets Office of Kaimana Regency*

Tabel
Table 2.4.2**Realisasi Belanja Pemerintah Kabupaten Kaimana
Menurut Jenis Belanja (ribu rupiah), 2017–2020
Actual Kaimana Regency Government Expenditures by Kind
of Expenditures (thousand rupiahs), 2017–2020**

Jenis Pendapatan Kind of Revenues	2017	2018
(1)	(2)	(3)
1. Belanja Tidak Langsung/Indirect Expenditures	431 666 760 063,00	427 725 667 255,00
1.1 Belanja Pegawai/Personnel Expenditures	190 476 588 296,00	202 880 018 202,00
1.2 Belanja Bunga/Interest Expenditures	0,00	0,00
1.3 Belanja Subsidi/Subsidies Expenditures	7 059 900 000,00	2 812 500 000,00
1.4 Belanja Hibah/Grant Expenditures	25 409 106 000,00	12 336 420 000,00
1.5 Belanja Bantuan Sosial/Social Aid Expenditures	73 203 389 767,00	67 525 937 253,00
1.6 Belanja Bagi Hasil/Sharing Fund Expenditure	0,00	0,00
1.7 Belanja Bantuan Keuangan/Financial Aids Expenditures	115 364 881 499,00	142 158 791 800,00
1.8 Belanja Bantuan Keuangan (OTSUS)/Financial Aids Expenditures (OTSUS)	20 010 144 501,00	0,00
1.9 Belanja Tidak Terduga/Unpredicted Expenditures	142 750 000,00	12 000 000,00
2. Belanja Langsung/Direct Expenditures	551 846 286 754,00	573 770 072 537,19
2.1 Belanja Pegawai/Personnel Expenditures	58 073 948 535,00	77 390 355 582,00
2.2 Belanja Barang dan Jasa/Goods and Services Expenditures	210 351 422 303,00	271 984 611 842,19
2.3 Belanja Modal/Capital Expenditure	283 420 915 916,00	224 395 105 113,00
Jumlah/Total	983 513 046 817,00	1 001 495 739 792,19

Lanjutan Tabel/*Continued Table 2.4.2*

Jenis Pendapatan <i>Kind of Revenues</i>	2019	2020 ¹
(1)	(4)	(5)
1. Belanja Tidak Langsung/<i>Indirect Expenditures</i>	448 672 556 645,00	456 983 387 443,00
1.1 Belanja Pegawai/ <i>Personnel Expenditures</i>	218 202 561 915,00	202 206 293 366,00
1.2 Belanja Bunga/ <i>Interest Expenditures</i>	0,00	0,00
1.3 Belanja Subsidi/ <i>Subsidies Expenditures</i>	0,00	0,00
1.4 Belanja Hibah/ <i>Grant Expenditures</i>	19 166 330 000,00	94 980 281 140,00
1.5 Belanja Bantuan Sosial/ <i>Social Aid Expenditures</i>	46 538 673 299,00	21 895 453 500,00
1.6 Belanja Bagi Hasil/ <i>Sharing Fund Expenditure</i>	0,00	0,00
1.7 Belanja Bantuan Keuangan/ <i>Financial Aids Expenditures</i>	164 607 576 431,00	84 781 576 900,00
1.8 Belanja Bantuan Keuangan (OTSUS)/ <i>Financial Aids Expenditures (OTSUS)</i>	0,00	0,00
1.9 Belanja Tidak Terduga/ <i>Unpredicted Expenditures</i>	157 415 000,00	53 119 782 537,00
2. Belanja Langsung/<i>Direct Expenditures</i>	662 032 676 319,05	644 703 433 305,00
2.1 Belanja Pegawai/ <i>Personnel Expenditures</i>	89 934 609 516,00	81 660 176 157,00
2.2 Belanja Barang dan Jasa/ <i>Goods and Services Expenditures</i>	294 974 438 677,14	224 083 654 675,00
2.3 Belanja Modal/ <i>Capital Expenditure</i>	277 123 628 125,91	338 959 602 473,00
Jumlah/<i>Total</i>	1 110 705 232 964,05	1 101 686 820 748,00

Catatan/*Note*: ¹ Data per Februari 2021/*Data as of February 2021*

Sumber/*Source*: Badan Pengelola Keuangan dan Aset Daerah Kabupaten Kaimana/*Financial and regional Assets Office of Kaimana Regency*

Tabel 2.4.3 Target Pendapatan Pemerintah Kabupaten Kaimana Menurut Jenis Pendapatan (ribu rupiah), 2017–2020
Target Kaimana Regency Government Revenues by Kind of Revenues (thousand rupiahs), 2017–2020

Jenis Pendapatan/Kind of Revenues	2017	2018
(1)	(2)	(3)
1. Pendapatan Asli Daerah (PAD)/Regional Revenue	42 720 281 706,00	28 538 898 572,00
1.1 Pajak Daerah/Regional Tax	5 167 451 573,00	6 281 434 485,00
1.2 Retribusi Daerah/Regional Retribution	5 069 679 000,00	5 582 774 000,00
1.3 Hasil Perusahaan Milik Daerah dan Pengelolaan Kekayaan Daerah yang Dipisahkan/Regional-Owned Company Revenue and Separated Management of Regional Wealth	0,00	999 964 631,00
1.4 Lain-lain PAD yang Sah/Other Regional Revenue	32 483 151 133,00	15 674 725 456,00
2. Dana Perimbangan/Balance Funds	732 769 568 604,00	673 786 167 048,00
2.1 Bagi Hasil Pajak/Tax Sharing Revenue	19 386 315 682,00	13 111 871 000,00
2.2 Bagi Hasil Bukan Pajak/Sumber Daya Alam/Non-Tax Sharing Revenue/Natural Resources	33 775 593 922,00	11 614 594 000,00
2.3 Dana Alokasi Umum/General Allocation Fund	606 204 584 000,00	609 928 253 000,00
2.4 Dana Alokasi Khusus/Special Allocation Fund	73 403 075 000,00	39 131 449 048,00
3. Lain-lain Pendapatan yang Sah/Other Revenue	244 089 643 335,00	261 134 644 930,00
3.1 Pendapatan Hibah/Grant	0,00	11 061 400 000,00
3.2 Dana Darurat/Emergency Fund	0,00	0,00
3.3 Dana Bagi Hasil Pajak dari Provinsi dan Pemerintah Daerah Lainnya/Tax Sharing Revenue from Provincial and Other Regional Governments	8 066 176 364,00	8 627 341 847,00
3.4 Dana Penyesuaian dan Otonomi Khusus/Typical Adjustment and Autonomy Fund	236 023 466 971,00	241 445 903 083,00
3.5 Bantuan Keuangan dari Provinsi atau Pemerintah Daerah Lainnya/Financial Assistance from Provincial or Other Regional Governments	0,00	0,00
3.6 Lainnya/Others	0,00	0,00
Jumlah/Total	1 019 579 493 645,00	963 459 710 550,00

Lanjutan Tabel/*Continued Table 2.4.3*

Jenis Pendapatan/ <i>Kind of Revenues</i>	2019	2020 ¹
(1)	(4)	(5)
1. Pendapatan Asli Daerah (PAD)/<i>Regional Revenue</i>	30 602 199 722,00	32 358 062 698,00
1.1 Pajak Daerah/ <i>Regional Tax</i>	5 609 781 110,00	4 764 104 024,00
1.2 Retribusi Daerah/ <i>Regional Retribution</i>	7 394 901 000,00	8 415 975 000,00
1.3 Hasil Perusahaan Milik Daerah dan Pengelolaan Kekayaan Daerah yang Dipisahkan/ <i>Regional-Owned Company Revenue and Separated Management of Regional Wealth</i>	1 727 900 241,00	1 960 141 689,00
1.4 Lain-lain PAD yang Sah/ <i>Other Regional Revenue</i>	15 869 617 371,00	17 217 841 985,00
2. Dana Perimbangan/<i>Balance Funds</i>	785 902 375 112,00	726 815 434 565,00
2.1 Bagi Hasil Pajak/ <i>Tax Sharing Revenue</i>	14 906 718 968,00	11 747 111 069,00
2.2 Bagi Hasil Bukan Pajak/Sumber Daya Alam/ <i>Non-Tax Sharing Revenue/Natural Resources</i>	65 856 182 346,00	73 844 964 496,00
2.3 Dana Alokasi Umum/ <i>General Allocation Fund</i>	622 905 293 000,00	574 547 299 000,00
2.4 Dana Alokasi Khusus/ <i>Special Allocation Fund</i>	82 234 180 798,00	66 676 060 000,00
3. Lain-lain Pendapatan yang Sah/<i>Other Revenue</i>	290 483 359 908,00	358 523 781 249,00
3.1 Pendapatan Hibah/ <i>Grant</i>	11 061 400 000,00	11 061 400 000,00
3.2 Dana Darurat/ <i>Emergency Fund</i>	0,00	0,00
3.3 Dana Bagi Hasil Pajak dari Provinsi dan Pemerintah Daerah Lainnya/ <i>Tax Sharing Revenue from Provincial and Other Regional Governments</i>	10 813 274 669,00	7 233 273 522,00
3.4 Dana Penyesuaian dan Otonomi Khusus/ <i>Typical Adjustment and Autonomy Fund</i>	268 608 685 239,00	321 329 107 727,00
3.5 Bantuan Keuangan dari Provinsi atau Pemerintah Daerah Lainnya/ <i>Financial Assistance from Provincial or Other Regional Governments</i>	0,00	18 900 000 000,00
3.6 Lainnya/ <i>Others</i>	0,00	0,00
Jumlah/<i>Total</i>	1 106 987 934 742,00	1 117 697 278 512,00

Catatan/*Note*: ¹ Data per Februari 2021/*Data as of February 2021*

Sumber/*Source*: Badan Pengelola Keuangan dan Aset Daerah Kabupaten Kaimana/*Financial and regional Assets Office of Kaimana Regency*

Tabel
Table 2.4.4**Target Belanja Pemerintah Kabupaten Kaimana Menurut Jenis Belanja (ribu rupiah), 2017–2020**
Target Kaimana Regency Government Expenditures by Kind of Expenditures (thousand rupiahs), 2017–2020

Jenis Pendapatan Kind of Revenues	2017	2018
(1)	(2)	(3)
1. Belanja Tidak Langsung/Indirect Expenditures	462 331 165 538,90	453 431 493 210,52
1.1 Belanja Pegawai/Personnel Expenditures	208 877 068 905,90	220 140 804 346,52
1.2 Belanja Bunga/Interest Expenditures	0,00	0,00
1.3 Belanja Subsidi/Subsidies Expenditures	8 100 000 000,00	2 812 500 000,00
1.4 Belanja Hibah/Grant Expenditures	28 062 606 000,00	12 970 420 000,00
1.5 Belanja Bantuan Sosial/Social Aid Expenditures	81 416 463 534,00	74 713 976 864,00
1.6 Belanja Bagi Hasil/Sharing Fund Expenditure	0,00	0,00
1.7 Belanja Bantuan Keuangan/Financial Aids Expenditures	115 364 881 499,00	142 293 792 000,00
1.8 Belanja Bantuan Keuangan (OTSUS)/Financial Aids Expenditures (OTSUS)	20 010 145 600,00	0,00
1.9 Belanja Tidak Terduga/Unpredicted Expenditures	500 000 000,00	500 000 000,00
2. Belanja Langsung/Direct Expenditures	685 515 062 767,00	655 493 844 664,00
2.1 Belanja Pegawai/Personnel Expenditures	73 284 529 000,00	86 917 023 840,00
2.2 Belanja Barang dan Jasa/Goods and Services Expenditures	266 007 783 599,00	311 488 536 790,00
2.3 Belanja Modal/Capital Expenditure	346 222 750 168,00	257 088 284 034,00
Jumlah/Total	1 147 846 228 305,90	1 108 925 337 874,52

Lanjutan Tabel/*Continued Table 2.4.4*

Jenis Pendapatan <i>Kind of Revenues</i>	2019	2020 ¹
(1)	(4)	(5)
1. Belanja Tidak Langsung/<i>Indirect Expenditures</i>	488 252 750 270,39	582 653 925 862,22
1.1 Belanja Pegawai/ <i>Personnel Expenditures</i>	240 638 164 269,39	209 764 210 622,22
1.2 Belanja Bunga/ <i>Interest Expenditures</i>	0,00	0,00
1.3 Belanja Subsidi/ <i>Subsidies Expenditures</i>	0,00	0,00
1.4 Belanja Hibah/ <i>Grant Expenditures</i>	27 936 719 000,00	105 279 275 940,00
1.5 Belanja Bantuan Sosial/ <i>Social Aid Expenditures</i>	53 432 097 570,00	24 586 504 000,00
1.6 Belanja Bagi Hasil/ <i>Sharing Fund Expenditure</i>	0,00	0,00
1.7 Belanja Bantuan Keuangan/ <i>Financial Aids Expenditures</i>	165 745 769 431,00	183 023 935 300,00
1.8 Belanja Bantuan Keuangan (OTSUS)/ <i>Financial Aids Expenditures (OTSUS)</i>	0,00	0,00
1.9 Belanja Tidak Terduga/ <i>Unpredicted Expenditures</i>	500 000 000,00	60 000 000 000,00
2. Belanja Langsung/<i>Direct Expenditures</i>	755 693 943 245,65	712 247 688 678,00
2.1 Belanja Pegawai/ <i>Personnel Expenditures</i>	92 646 850 860,00	94 135 225 260,00
2.2 Belanja Barang dan Jasa/ <i>Goods and Services Expenditures</i>	347 090 953 893,65	265 845 887 164,00
2.3 Belanja Modal/ <i>Capital Expenditure</i>	315 956 138 492,00	352 266 576 254,00
Jumlah/<i>Total</i>	1 243 946 693 516,04	1 294 901 614 540,22

Catatan/*Note*: ¹ Data per Februari 2021/*Data as of February 2021*

Sumber/*Source*: Badan Pengelola Keuangan dan Aset Daerah Kabupaten Kaimana/*Financial and regional Assets Office of Kaimana Regency*

<https://kaimanakab.bps.go.id>

PENDUDUK & KETENAGAKERJAAN

POPULATION & EMPLOYMENT



Laju pertumbuhan penduduk Kabupaten Kaimana Tahun 2010-2020 **SEBESAR 2,92** Persen

Jumlah Penduduk menurut Distrik, 2020

Distrik Kaimana	: 43.251
Distrik Teluk Arguni	: 5.022
Distrik Buruway	: 4.178
Distrik Teluk Etna	: 3.049
Distrik Arguni Bawah	: 3.013
Distrik Kambrau	: 2.218
Distrik Yamor	: 1.525



TENAGA KERJA

Presentase bekerja terhadap Angkatan Kerja TAHUN 2020 **93,10** persen

PENJELASAN TEKNIS

TECHNICAL NOTES

1. Data kependudukan dapat diperoleh dari Sensus Penduduk. Survei Penduduk Antar Sensus (SUPAS) ataupun proyeksi penduduk. Sensus Penduduk dilakukan setiap sepuluh tahun sekali. Setelah Kemerdekaan Indonesia sensus penduduk telah dilaksanakan sebanyak enam kali yaitu tahun 1961, 1971, 1980, 1990, 2000 dan 2010. Sedangkan SUPAS dilaksanakan di antara 2 sensus. Di Indonesia SUPAS sudah pernah dilaksanakan lima kali yaitu 1976, 1985, 1995, 2005 dan 2015. Proyeksi dilakukan untuk memperoleh jumlah penduduk tiap tahun.
2. Di dalam sensus penduduk, pencacahan dilakukan terhadap seluruh penduduk yang berdomisili di wilayah teritorial Indonesia termasuk warga negara asing kecuali anggota Korps Diplomatik beserta keluarganya. Berbeda dengan pelaksanaan sensus penduduk sebelumnya, Sensus Penduduk 2000 hanya melaksanakan metode pencacahan lengkap termasuk pula anggota rumah tangga Korps diplomatik RI yang tinggal di luar negeri.
3. Sensus Penduduk 2010 dilakukan serentak di seluruh tanah air mulai tanggal 1-31 Mei 2010. Metode pengumpulan data dilakukan dengan wawancara

1. *Demographic data can be obtained from the Population Census, Intercensal Population Survey (SUPAS) or the population projection. Population Census conducted every ten years. After the independence of Indonesia, the population census has been conducted six times, namely in 1961, 1971, 1980, 1990, 2000 and 2010. While SUPAS held between the two censuses. In Indonesia SUPAS already been carried out five times, namely in 1976, 1985, 1995, 2005 and 2015. Projections made to obtain the number of people each year.*
2. *In the population census, enumeration conducted on the entire population residing in the territory of Indonesia, including foreign nationals except the members of the Diplomatic Corps and their families. Unlike the previous census, the 2000 Population Census only carry out a full enumeration method also includes household members of the diplomatic Corps RI living abroad.*
3. *The 2010 Population Census conducted simultaneously across the country starting on 1-31 May 2010. Data were collected by interviewing respondents in*

antara petugas sensus dengan responden. Cara pencacahan yang dipakai dalam sensus penduduk adalah kombinasi antara *de jure* dan *de facto*. Bagi penduduk yang bertempat tinggal tetap dipakai cara *de jure*, dicacah di mana mereka biasa tinggal, sedangkan untuk penduduk yang tidak bertempat tinggal tetap dicacah dengan cara *de facto*, yaitu dicacah di tempat dimana mereka ditemukan oleh petugas sensus, biasanya pada malam 'Hari Sensus'. Termasuk penduduk yang tidak bertempat tinggal tetap adalah tuna wisma, awak kapal berbendera Indonesia, penghuni perahu/ rumah apung, masyarakat terpencil/ terasing dan pengungsi. Bagi mereka yang mempunyai tempat tinggal tetap, tetapi sedang bertugas ke luar wilayah lebih dari enam bulan, tidak dicacah di tempat tinggalnya. Sebaliknya, seseorang atau keluarga menempati suatu bangunan belum mencapai enam bulan tetapi bermaksud menetap di sana dicacah di tempat tersebut.

4. Penduduk adalah semua orang yang berdomisili di suatu wilayah selama 6 bulan atau lebih dan atau mereka yang berdomisili kurang dari 6 bulan tetapi berniat menetap.
5. Laju pertumbuhan adalah rata-rata tahunan laju perubahan jumlah penduduk di suatu daerah

which the combination of de jure and de facto approaches were applied de jure was applied to the permanent residents, while de facto was applied to non permanent residents. The permanent residents were enumerated in place where they normally live, the non permanent residents were enumerated where they were found by the enumerators, usually on the night of 'Census Day'. The non permanent residents include homeless people, ship crew, boat people, remote area community and internally displaced persons. For those who had permanent residence but had been away from their former home for six months or more were not enumerated in their permanent places. In contrast, someone or a family who moved to another place less than six months but intended to settle there was enumerated in that place.

4. *Population are all residents of the entire an area who have stayed for six months or longer, and those who live kess than six months but intend to stay.*
5. *The growth rate of population is number that indicates the rate of population increase per year within*

- selama periode waktu tertentu. Laju pertumbuhan penduduk menunjukkan persentase penambahan penduduk dalam jangka waktu tertentu.
6. Kepadatan penduduk adalah rasio banyaknya penduduk per kilometer persegi.
 7. Rasio Jenis Kelamin adalah perbandingan antara jumlah penduduk laki-laki terhadap penduduk perempuan pada suatu daerah dan waktu tertentu. Biasanya dinyatakan dengan banyaknya penduduk laki-laki untuk 100 penduduk perempuan.
 8. Distribusi penduduk adalah pola persebaran penduduk di suatu wilayah, baik berdasarkan batas-batas geografis maupun berdasarkan batas-batas administrasi pemerintahan.
 9. Rumah Tangga adalah seseorang atau sekelompok orang yang mendiami sebagian atau seluruh bangunan fisik/sensus, dan biasanya tinggal bersama serta pengelolaan makan dari satu dapur.
 10. Anggota Rumah Tangga adalah semua orang yang biasanya bertempat tinggal di suatu rumah tangga, baik yang berada di rumah pada waktu pencacahan maupun yang sementara tidak ada.
 11. Rata-rata Anggota Rumah Tangga adalah angka yang menunjukkan rata-rata jumlah anggota rumah tangga per rumah tangga.
- a specified period. The growth rate of population is the number that show percentage of population growth within a specified period.*
6. *Population density is ratio of population per square kilometer.*
 7. *Sex Ratio is the ratio of the number of males to the number of females in a given area and time, usually expressed as the number of males for every 100 females.*
 8. *Population distribution is the pattern of population distribution in an area, either by geographic boundaries or by government administrative boundaries.*
 9. *Household is an individual or a group of people living in a physical/ census building unit or part of it and usually commit on a common provision for food and other essentials of living.*
 10. *Household member is a person who usually lives in a household regardless of their location at the time of enumeration.*
 11. *Average household size is the average number of household members per household.*

12. Sumber utama data ketenagakerjaan adalah Survei Angkatan Kerja Nasional (Sakernas). Survei ini khusus dirancang untuk mengumpulkan informasi/data ketenagakerjaan. Pada beberapa survei sebelumnya, pengumpulan data ketenagakerjaan dipadukan dalam kegiatan lainnya, seperti Survei Sosial Ekonomi Nasional (Susenas), Sensus Penduduk (SP), dan Survei Penduduk Antar Sensus (SUPAS). Sakernas pertama kali diselenggarakan pada tahun 1976, kemudian dilanjutkan pada tahun 1977 dan 1978. Pada tahun 1986-1993, Sakernas diselenggarakan secara triwulanan di seluruh propinsi di Indonesia, baru sejak tahun 1994 hingga 2001, Sakernas dilaksanakan secara tahunan yaitu setiap bulan Agustus. Sejak tahun 2002-2004, di samping Sakernas tahunan dilakukan pula Sakernas Triwulanan. Sakernas Triwulanan ini dimaksudkan untuk memantau indikator ketenagakerjaan secara dini di Indonesia, yang mengacu pada KILM (the Key Indicators of the Labour Market) yang direkomendasikan oleh ILO (the International Labour Organization). Sejak tahun 2005 Sakernas dilaksanakan pengumpulan datanya secara semesteran pada bulan Februari (semester I) dan Agustus (semester II).
12. *The main source of employment data is the National Labour Force Survey (Sakernas). This survey is specifically designed to collect information on employment statistics. On some previous survey, collecting employment data are integrated into other activities, such as National Socioeconomic Survey (Susenas), Population Census (SP), and Intercensal Population Survey (SUPAS). Sakernas was first conducted in 1976, followed in 1977 and 1978. In 1986 to 1993, Sakernas held on a quarterly basis in all provinces in Indonesia, then from 1994 to 2001, NLFS conducted on an annual basis ie every August. Since 2002-2004, in addition to the annual Sakernas done anyway Sakernas Quarterly. Quarterly Sakernas is intended to monitor early indicators of employment in Indonesia, which refers to the KILM (The Key Indicators of the Labour Market) recommended by ILO (the International Labour Organization). Since 2005 Sakernas data collection conducted biannually in February (the first half) and August (the second half).*

13. Sejak Sakernas 2001, konsep status pekerjaan dan pengangguran mengalami perluasan dan penyempurnaan. Status pekerjaan yang pada Sakernas 2000 hanya 5 kategori, mulai tahun 2001 ditambahkan kategori baru yaitu pekerja bebas di pertanian dan pekerja bebas di non pertanian. Selain itu, dalam rangka menyesuaikan dengan konsep ILO, konsep pengangguran terbuka diperluas yaitu di samping mencakup penduduk yang aktif mencari pekerjaan, mencakup pula kelompok penduduk yang sedang mempersiapkan usaha/pekerjaan baru, dan kelompok penduduk yang tidak mencari pekerjaan, karena merasa tidak mungkin mendapatkan pekerjaan serta kelompok penduduk yang tidak aktif mencari pekerjaan dengan alasan sudah mempunyai pekerjaan tetapi belum mulai bekerja.
14. Hasil Sakernas semester I (Februari 2010) disajikan hanya sampai tingkat provinsi. Selanjutnya pada Sakernas semester II (Agustus 2010) disajikan sampai tingkat kabupaten/ kota, karena jumlah sampel yang besar. Inflation factor yang digunakan dalam penghitungan angka hasil Sakernas didasarkan pada total penduduk Indonesia dirinci menurut kelompok umur, provinsi dan daerah perkotaan
13. *Since 2001 Sakernas, the concept of employment status and unemployment was revised. The employment status, previously covered only 5 categories, but since 2001 two new categories of casual employee both in agriculture and in non agriculture sectors have been added. To adapt the ILO concept, the concept of open unemployment was also extended. Open unemployment now covers population who were looking for work, population who were establishing a new business/firm/ establishment, discouraged job seekers, and those who were not actively looking for work with the reason of already having job but not starting to work.*
14. *The result of Sakernas for the first semester (February) of 2010 was presented at the province level, but the result of Sakernas for the second semester (August 2010) was published up to regency/ municipality level. The inflation factor was calculated on the basis of total population categorised by age group, province, and region (urban and rural).*

- dan pedesaan hasil proyeksi penduduk.
15. Bekerja adalah melakukan pekerjaan dengan maksud memperoleh atau membantu memperoleh pendapatan atau keuntungan dan lamanya bekerja paling sedikit satu jam secara terus menerus dalam seminggu yang lalu (termasuk pekerja keluarga tanpa upah).
 16. Penduduk usia kerja adalah penduduk yang berumur 15 tahun ke atas.
 17. Angkatan Kerja adalah penduduk usia kerja yang bekerja atau mempunyai pekerjaan namun sementara tidak bekerja dan pengangguran.
 18. Bukan Angkatan Kerja adalah penduduk usia kerja yang selama seminggu yang lalu hanya bersekolah, mengurus rumah tangga atau lainnya, serta tidak melakukan suatu kegiatan yang dapat dimasukkan dalam kategori bekerja.
 19. Lapangan usaha adalah bidang kegiatan dari pekerjaan/tempat bekerja di mana seseorang bekerja. Klasifikasi lapangan usaha mengikuti Klasifikasi Baku Lapangan Usaha Indonesia (KBLI) dalam 1 digit.
 20. Status pekerjaan adalah kedudukan seseorang dalam unit usaha/kegiatan dalam melakukan pekerjaan.
 21. Tingkat Partisipasi Angkatan Kerja adalah perbandingan antara
 15. *Working means activity intended to earn income by doing work or helping to do work at least one hour continuously during the reference week (including unpaid family workers).*
 16. *Working age population is persons of 15 years and over.*
 17. *Labor Force are the population of working age who work or have a job but were temporarily absent from work and unemployment.*
 18. *Non Labor Force are the population of working age who for the past week only in school, taking care of the household or the other, and does not perform an activity that can be included in the category of work.*
 19. *Industry is field of a person's activity or establishment. The classification of industries follows the Indonesia Standard Industrial Classification (KBLI) in one digit.*
 20. *Employment status is the status of a person at his place of work or establishment where he was employed.*
 21. *Labor Force Participation Rate is the ratio between the total work*

- jumlah angkatan kerja terhadap jumlah penduduk usia kerja.
22. Jumlah jam kerja seluruhnya adalah jumlah jam kerja yang digunakan untuk bekerja (tidak termasuk jam kerja istirahat resmi dan jam kerja yang digunakan untuk hal-hal di luar pekerjaan).
 23. Berusaha sendiri tanpa dibantu orang lain adalah bekerja atau berusaha dengan menanggung risiko secara ekonomis, yaitu dengan tidak kembalinya ongkos produksi yang telah dikeluarkan dalam rangka usahanya tersebut, serta tidak menggunakan pekerja dibayar maupun pekerja tak dibayar, termasuk yang sifat pekerjaannya memerlukan teknologi atau keahlian khusus.
 24. Berusaha dibantu buruh tidak tetap/buruh tidak dibayar adalah bekerja atau berusaha atas risiko sendiri, dan menggunakan buruh/pekerja tak dibayar dan atau buruh/pekerja tidak tetap.
 25. Berusaha dibantu buruh tetap/buruh dibayar adalah berusaha atas risiko sendiri dan mempekerjakan paling sedikit satu orang buruh/pekerja tetap yang dibayar.
 26. Buruh/karyawan/pegawai adalah seseorang yang bekerja pada orang lain atau instansi/kantor/perusahaan secara tetap dengan menerima upah/gaji baik berupa uang maupun barang. Buruh yang tidak mempunyai majikan tetap, tidak digolongkan sebagai buruh/
- force of working age population.*
22. *Total working hours is the total hours spent by an employee to perform all jobs (excluding the time used for other activities which are not classified as work).*
 23. *Own-account worker is a person who works at his own risk without assisted by paid per mount worker or unpaid worker include technical job or skill job.*
 24. *Employer assisted by temporary workers/unpaid worker is a person who works at his own risk and assisted by temporary worker/unpaid worker.*
 25. *Employer assisted by permanent workers/paid workers is a person who does his business at her/his own risk at least one assisted by paid permanent worker.*
 26. *Employee is a person who work permanently for other people or institution/office/company and gains some money/cash or goods as wage/ salary. Labor who have no permanent employer is not categorized as a laborer/worker/*

- karyawan, tetapi sebagai pekerja bebas. Seseorang dianggap memiliki (satu) majikan (orang/ rumah tangga) yang sama dalam sebulan terakhir, khusus pada sektor bangunan batasannya tiga bulan. Apabila majikannya instansi/lembaga, boleh lebih dari satu.
27. Pekerja bebas adalah seseorang yang bekerja pada orang lain/ majikan/institusi yang tidak tetap (lebih dari 1 majikan dalam sebulan terakhir) di usaha pertanian baik berupa usaha rumah tangga maupun bukan usaha rumah tangga, ataupun di nonpertanian atas dasar balas jasa dengan menerima upah atau imbalan baik berupa uang maupun barang, dan baik dengan sistem pembayaran harian maupun borongan.
28. Pekerja tak dibayar adalah seseorang yang bekerja membantu usaha untuk memperoleh penghasilan/keuntungan yang dilakukan oleh salah seorang anggota rumah tangga atau bukan anggota rumah tangga tanpa mendapat upah/gaji baik berupa uang maupun barang.
29. Tingkat Pengangguran Terbuka adalah perbandingan antara jumlah pengangguran terbuka terhadap jumlah angkatan kerja.
30. Pengangguran Terbuka adalah penduduk usia kerja yang sedang mempersiapkan usaha atau
- employee but casual worker. A laborers in general is considered to have a permanent employer if he has the same employer during the past month, particularly for building construction sector is 3 months. If the employer is an institution, more than 1 (one) employer is allowed.*
27. *Casual employee is a person who does not work permanently for other people/employer/ institution (more than 1 employer during the last 1 month) in agricultural sector, either home industry or not home industry, or in non-agricultural sector based on remuneration paid with money or goods, and based on daily or contact payment system.*
28. *Unpaid worker is a person who intended to work without pay, either with money or good, in an establishment run by other members of the family, relative or neighbour.*
29. *Unemployment rate is the ratio between the number of open unemployment to total labor force.*
30. *Unemployment is the population of working age who are preparing the business or*

yang telah bekerja tapi dalam seminggu yang lalu sementara tidak bekerja, misal karena sakit, cuti, dan sebagainya.

31. Mencari pekerjaan adalah mereka yang tidak mempunyai pekerjaan, tetapi sedang mencari pekerjaan selama seminggu yang lalu.
32. Merasa tidak mungkin mendapatkan pekerjaan adalah alasan bagi mereka yang berkali-kali mencari pekerjaan tetapi tidak berhasil mendapatkan pekerjaan sehingga merasa tidak mungkin mendapat pekerjaan yang diinginkan. Atau mereka yang merasa karena keadaan situasi/kondisi/iklim/musim menyebabkan tidak mungkin mendapatkan pekerjaan yang diinginkan.
33. Sudah diterima bekerja, tapi belum mulai bekerja adalah mereka yang tidak mencari pekerjaan/ mempersiapkan usaha karena sudah diterima bekerja, tapi pada saat pencacahan belum mulai bekerja.

who have worked but a week ago while it does not work, eg due to illness, vacation, and so forth.

31. *Looking for a job are those who are not employed, but looking for work during the past week.*
32. *Hopeless of job is the reason for those who repeatedly look for a job but could not get a job so thought it is impossible to get the desired job. Or those who think the situation/condition/climate/season has made it impossible to get the desired job.*
33. *Already accepted for a job, but have not started the work are those who are not looking for a job/ prepare the business because they have been accepted for a job, but at the time of enumeration not yet working.*

3.1 PENDUDUK POPULATION

Tabel 3.1.1 **Penduduk, Laju Pertumbuhan Penduduk per Tahun, Distribusi Persentase Penduduk, Kepadatan Penduduk, Rasio Jenis Kelamin Penduduk Menurut Distrik di Kabupaten Kaimana, 2020**
Population, Annual Population Growth Rate, Percentage Distribution of Population, Population Density, and Population Sex Ratio by Subdistrict in Kaimana Regency, 2020

Distrik Subdistrict	Penduduk Population	Laju Pertumbuhan Penduduk per Tahun 2010–2020 Annual Population Growth Rate (%) 2010–2020
(1)	(2)	(3)
Buruway	4 178	1,73
Teluk Arguni	5 022	3,47
Arguni Bawah	3 013	2,29
Kaimana	43 251	3,74
Kambrau	2 218	0,01
Teluk Etna	3 049	-0,18
Yamor	1 525	-2,20
Kabupaten Kaimana	62 256	2,92

Lanjutan Tabel/*Continued Table* 3.1.1

Distrik Subdistrict	Persentase Penduduk Percentage of Total Population	Kepadatan Penduduk per km² Population Density per sq.km
(1)	(4)	(5)
Buruway	6,71	1,58
Teluk Arguni	8,07	1,67
Arguni Bawah	4,84	1,51
Kaimana	69,47	20,64
Kambrau	3,56	2,94
Teluk Etna	4,90	0,73
Yamor	2,45	0,40
Kabupaten Kaimana	100,00	3,37

Lanjutan Tabel/*Continued Table* 3.1.1

Distrik Subdistrict	Rasio Jenis Kelamin Population Sex Ratio
(1)	(6)
Buruway	115,25
Teluk Arguni	112,80
Arguni Bawah	103,58
Kaimana	108,27
Kambrau	117,66
Teluk Etna	112,92
Yamor	148,37
Kabupaten Kaimana	110,23

Sumber/*Source*: Hasil SP2020 (September)/*The result of the 2020 Population Census (September)*

Tabel 3.1.2 Jumlah Penduduk Menurut Kelompok Umur dan Jenis Kelamin di Kabupaten Kaimana, 2020
Population by Age Group and Sex in Kaimana Regency, 2020

Kelompok Umur Age Group	Jenis Kelamin/Sex		
	Laki-Laki Male	Perempuan Female	Jumlah Total
(1)	(2)	(3)	(4)
0–4	2 695	2 630	5 325
5–9	2 893	2 739	5 632
10–14	3 529	3 281	6 810
15–19	3 595	3 213	6 808
20–24	3 159	2 753	5 912
25–29	2 727	2 517	5 244
30–34	2 772	2 502	5 274
35–39	2 560	2 505	5 065
40–44	2 291	2 070	4 361
45–49	2 084	1 771	3 855
50–54	1 565	1 394	2 959
55–59	1 204	941	2 145
60–64	746	594	1 340
65–69	456	375	831
70–74	220	203	423
75+	147	125	272
Kabupaten Kaimana	32 643	29 613	62 256

Sumber/Source: Hasil Perapihan Umur dari Data Administratif dan SP2020 (September)/The Result of Smoothing Single Year of Age from Administrative Data and the 2020 Population Census (September)

3.2 KETENAGAKERJAAN EMPLOYMENT

Tabel 3.2.1 Jumlah Penduduk Berumur 15 Tahun Keatas Menurut Jenis Kegiatan Selama Seminggu yang Lalu dan Jenis Kelamin di Kabupaten Kaimana, 2020
Population Aged 15 Years and Over by Type of Activity During The Previous Week and Sex in Kaimana Regency, 2020

Kegiatan Utama <i>Main Activity</i>	Jenis Kelamin/Sex		
	Laki-Laki <i>Male</i>	Perempuan <i>Female</i>	Jumlah <i>Total</i>
(1)	(2)	(3)	(4)
I. Angkatan Kerja/<i>Economically Active</i>	20 376	12 255	32 631
1. Bekerja/ <i>Working</i>	18 799	11 580	30 379
2. Pengangguran Terbuka/ <i>Unemployment</i>	1 577	675	2 252
II. Bukan Angkatan Kerja/ <i>Economically Inactive</i>	3 592	7 469	11 061
1. Sekolah/ <i>Attending School</i>	1 451	1 286	2 737
2. Mengurus Rumah Tangga/ <i>Housekeeping</i>	831	5 358	6 189
3. Lainnya/ <i>Others</i>	1 310	825	2 135
Jumlah/<i>Total</i>	23 968	19 724	43 692

Sumber/*Source*: BPS, Survei Angkatan Kerja Nasional (Sakernas) Agustus/BPS-Statistics Indonesia, August National Labor Force Survey

Tabel 3.2.2
Table

Penduduk Berumur 15 Tahun ke Atas Menurut Pendidikan Tertinggi yang Ditamatkan dan Jenis Kegiatan Selama Seminggu yang Lalu di Kabupaten Kaimana, 2020
Population 15 Years of Age and Over by Educational Attainment and Type of Activity During the Previous Week in Kaimana Regency, 2020

Pendidikan Tertinggi yang Ditamatkan ¹ <i>Educational Attainment¹</i>	Angkatan Kerja/Economically Active			Persentase Bekerja terhadap Angkatan Kerja <i>Percentage of Working to Economically Active</i>
	Bekerja <i>Working</i>	Pengangguran ² <i>Unemployment²</i>	Jumlah Angkatan Kerja <i>Total of Economically Active</i>	
(1)	(2)	(3)	(4)	(5)
0	12 908	357	13 265	97,31
1	5 179	698	5 877	88,12
2	7 633	482	8 115	94,06
3	4 659	715	5 374	86,70
Jumlah/Total	30 379	2 252	32 631	93,10

Lanjutan Tabel/Continued Table 3.2.2

Pendidikan Tertinggi yang Ditamatkan¹ <i>Educational Attainment¹</i>	Bukan Angkatan Kerja <i>Not Economically Active</i>	Jumlah Total	Persentase Angkatan Kerja terhadap Penduduk Usia Kerja <i>Percentage of Economically Active to Working Age Population</i>
(1)	(6)	(7)	(8)
0	4 677	17 942	73,93
1	3 628	9 505	61,83
2	2 419	10 534	77,04
3	337	5 711	94,10
Jumlah/Total	11 061	43 692	74,68

Catatan/Note: ¹ 0. ≤ Sekolah Dasar (SD)/≤ *Primary School*
 1. Sekolah Menengah Pertama/*Junior High School*
 2. Sekolah Menengah Atas/*Senior High School*
 3. Perguruan Tinggi/*Collage*
² 1. Mencari pekerjaan/*Looking for work*
 2. Mempersiapkan usaha/*Establishing a new business/firm*
 3. Merasa tidak mungkin mendapat pekerjaan/*Hopeless of job*
 4. Sudah punya pekerjaan tetapi belum mulai bekerja/*Have a job in future start*

Sumber/Source: BPS, Survei Angkatan Kerja Nasional (Sakernas) Agustus/BPS-Statistics Indonesia, August National Labor Force Survey

Tabel
Table 3.2.3

Penduduk Berumur 15 Tahun Ke Atas yang Bekerja Selama Seminggu yang Lalu Menurut Status Pekerjaan Utama dan Jenis Kelamin di Kabupaten Kaimana, 2020
Population 15 Years of Age and Over who Worked During The Previous Week by Main Employment Status and Sex in Kaimana Regency, 2020

Status Pekerjaan Utama Main Employment Status	Laki-Laki Male	Perempuan Female	Jumlah Total
(1)	(2)	(3)	(4)
Berusaha sendiri <i>Own account worker</i>	6 220	3 543	9 763
Berusaha dibantu buruh tidak tetap/buruh tidak dibayar <i>Employer assisted by temporary worker/unpaid worker</i>	3 584	1 121	4 705
Berusaha dibantu buruh tetap/buruh dibayar <i>Employer assisted by permanent worker/paid worker</i>	1 338	80	1 418
Buruh/Karyawan/Pegawai/ <i>Employee</i>	5 554	3 412	8 966
Pekerja bebas <i>Casual worker</i>	1 046	27	1 073
Pekerja keluarga/tak dibayar <i>Family worker/unpaid worker</i>	1 057	3 397	4 454
Jumlah/Total	18 799	11 580	30 379

Sumber/Source: BPS, Survei Angkatan Kerja Nasional (Sakernas) Agustus/BPS-Statistics Indonesia, August National Labor Force Survey

Tabel
Table 3.2.4**Jumlah Penduduk Berumur 15 Tahun Keatas yang Bekerja Selama Seminggu yang Lalu Menurut Kelompok Umur dan Jenis Kelamin di Kabupaten Kaimana, 2020**
Population Aged 15 Years and Over Who Worked During the Previous Week by Age Group and Sex in Kaimana Regency, 2020

Kelompok Umur <i>Age Group</i>	Jenis Kelamin <i>Sex</i>		Jumlah <i>Total</i>
	Laki-Laki <i>Male</i>	Perempuan <i>Female</i>	
(1)	(2)	(3)	(4)
15-19	807	498	1 305
20-24	1 861	1 125	2 986
25-29	2 844	1 852	4 696
30-34	2 835	1 571	4 406
35-39	3 074	1 949	5 023
40-44	2 446	1 272	3 718
45-49	1 726	1 570	3 296
50-54	1 087	589	1 676
55-59	982	490	1 472
60+	1 137	664	1 801
Jumlah/Total	18 799	11 580	30 379

Sumber/Source: BPS, Survei Angkatan Kerja Nasional (Sakernas) Agustus/BPS-Statistics Indonesia, August National Labor Force Survey

Tabel
Table 3.2.5

Jumlah Penduduk Berumur 15 Tahun Ke Atas yang Bekerja Selama Seminggu yang Lalu Menurut Lapangan Pekerjaan Utama (17 Sektor) dan Jenis Kelamin di Kabupaten Kaimana, 2020
Population Aged 15 Years and Over Who Worked During the Previous Week by Main Industry (17 Sector) and Sex in Kaimana Regency, 2020

Lapangan Pekerjaan Utama <i>Main Industry*</i>	Jenis Kelamin Sex		Jumlah Total
	Laki-Laki Male	Perempuan Female	
(1)	(2)	(3)	(4)
A	8 752	5 337	14 089
B	112	149	261
C	753	519	1 272
D	-	-	-
E	203	-	203
F	970	27	997
G	2 490	1 867	4 357
H	1 306	92	1 398
I	60	124	184
J	-	26	26
K	178	-	178
L	-	-	-
M,N	546	144	690
O	2 100	1 069	3 169
P	416	863	1 279
Q	357	746	1 103
R,S,T,U	556	617	1 173
Jumlah/Total	18 799	11 580	30 379

Lanjutan Tabel/*Continued Table 3.2.5*Keterangan/*Note* :

*)

A	Pertanian, Kehutanan dan Perikanan/Agriculture, Forestry and Fishing
B	Pertambangan dan Penggalian/Mining and Quarrying
C	Industri Pengolahan/Manufacturing
D	Pengadaan Listrik dan Gas/Electricity and Gas
E	Pengadaan Air, Pengelolaan Sampah, Limbah dan Daur Ulang/Water Supply, Sewerage, Waste Management and Remediation Activities
F	Konstruksi/Construction
G	Perdagangan Besar & Eceran; Reparasi & Perawatan Mobil & Sepeda Motor/Wholesale and Retail Trade; Repair of Motor Vehicles and Motorcycles
H	Transportasi dan Pergudangan/Transportation and Storage
I	Penyediaan Akomodasi dan Makan Minum/Accommodation and Food Service Activities
J	Informasi dan Komunikasi/Information and Communication
K	Jasa keuangan dan Asuransi/Financial and Insurance Activities
L	Real Estat/Real Estate Activities
M,N	Jasa Perusahaan/Business Activities
O	Administrasi Pemerintahan, Pertahanan & Jaminan Sosial Wajib/Public Administration and Defence, Compulsory Social Security
P	Jasa Pendidikan/Education
Q	Jasa Kesehatan dan Kegiatan Sosial/Human Health and Social Work Activities
R,S,T,U	Jasa Lainnya/Other Services Activities

Sumber/*Source*: BPS, Survei Angkatan Kerja Nasional (Sakernas) Agustus/BPS-Statistics Indonesia, August National Labor Force Survey

Tabel
Table 3.2.6

Jumlah Penduduk Berumur 15 Tahun Ke Atas yang Bekerja Selama Seminggu yang Lalu Menurut Jumlah Jam Kerja Pada Pekerjaan Utama dan Jenis Kelamin di Kabupaten Kaimana, 2020
Population Aged 15 Years and Over Who Worked During the Previous Week by Number of Working Hours on Main Industry and Sex in Kaimana Regency, 2020

Jumlah Jam Kerja Pada Pekerjaan Utama (Jam) <i>Total Working Hours on Main Industry (hours)</i>	Jenis Kelamin <i>Sex</i>		Jumlah <i>Total</i>
	Laki-Laki <i>Male</i>	Perempuan <i>Female</i>	
(1)	(2)	(3)	(4)
0 ¹	1 684	375	2 059
1-14	2 303	2 640	4 943
15-24	2 918	2 718	5 636
25-34	1 635	2 195	3 830
35-40	2 847	881	3 728
41+	7 412	2 771	10 183
Jumlah/Total	18 799	11 580	30 379

Keterangan/Note: ¹ Sementara tidak bekerja/*Temporarily out of Work*

Sumber/Source: BPS, Survei Angkatan Kerja Nasional (Sakernas) Agustus/BPS-Statistics Indonesia, August National Labor Force Survey

Tabel
Table 3.2.7

Jumlah Penduduk Berumur 15 Tahun Ke Atas yang Bekerja Selama Seminggu yang Lalu Menurut Jumlah Jam Kerja Seluruhnya dan Jenis Kelamin di Kabupaten Kaimana, 2020

Population Aged 15 Years and Over Who Worked During the Previous Week by Total Working Hours and Sex in Kaimana Regency, 2020

Jumlah Jam Kerja Seluruhnya (Jam) <i>Total Working Hours (hours)</i>	Jenis Kelamin <i>Sex</i>		Jumlah <i>Total</i>
	Laki-Laki <i>Male</i>	Perempuan <i>Female</i>	
(1)	(2)	(3)	(4)
0 ¹	1 684	375	2 059
1-14	2 114	2 261	4 375
15-24	2 770	2 395	5 165
25-34	1 569	2 237	3 806
35-40	2 368	1 042	3 410
41+	8 294	3 270	11 564
Jumlah/Total	18 799	11 580	30 379

Keterangan/Note: ¹ Sementara tidak bekerja/Temporarily out of Work

Sumber/Source: BPS, Survei Angkatan Kerja Nasional (Sakernas) Agustus/BPS-Statistics Indonesia, August National Labor Force Survey

Tabel
Table 3.2.8

Jumlah Penduduk Berumur 15 Tahun Ke Atas yang Termasuk Pengangguran Terbuka Menurut Kategori Pengangguran Terbuka dan Jenis Kelamin di Kabupaten Kaimana, 2020
Population Aged 15 Years and Over Who Were Categorized Unemployment by Unemployment Derivation and Sex in Kaimana Regency, 2020

Kategori Pengangguran <i>Unemployment Derivation</i>	Jenis Kelamin <i>Sex</i>		Jumlah <i>Total</i>
	Laki-Laki <i>Male</i>	Perempuan <i>Female</i>	
(1)	(2)	(3)	(4)
Mencari Pekerjaan <i>Looking for Work</i>	887	340	1 227
Mempersiapkan Usaha <i>Establishing a New Business/Firm</i>	-	28	28
Merasa Tidak Mungkin Mendapatkan Pekerjaan <i>Hopeless of Job</i>	615	154	769
Belum Mulai Bekerja <i>Have a Job in Future Start</i>	75	153	228
Jumlah/Total	1 577	675	2 252





Sumber/Source: BPS, Survei Angkatan Kerja Nasional (Sakernas) Agustus/BPS-Statistics Indonesia, August National Labor Force Survey

<https://kaimanakab.bps.go.id>

SOSIAL DAN KESEJAHTERAAN RAKYAT

SOCIAL AND WELFARE

Perkembangan Jumlah Murid sekolah di Kabupaten Kaimana

SD	SMP	SMA	SMK
			
2019/2020 9.630	2019/2020 3.379	2019/2020 1.727	2019/2020 1.005
2020/2021 9.444	2020/2021 3.530	2020/2021 1.673	2020/2021 1.046
-0,02%	0,04%	-0,03%	0,04%

Jenis Sarana Kesehatan terbanyak di Kaimana yaitu Puskesmas sebanyak 10 bangunan



PENJELASAN TEKNIS**TECHNICAL NOTES**

- | | |
|---|--|
| <ol style="list-style-type: none"> 1. Sekolah adalah lembaga pendidikan formal yang dimulai dari pendidikan dasar, menengah, dan tinggi yang berdasarkan kurikulum Departemen Pendidikan Nasional, termasuk Madrasah Ibtidaiyah (MI), Madrasah Tsanawiyah (MTs), dan Madrasah Aliyah (MA). 2. Tidak/belum pernah sekolah adalah mereka yang tidak pernah atau belum pernah terdaftar/aktif mengikuti pendidikan di suatu jenjang pendidikan formal. 3. Masih bersekolah adalah mereka yang terdaftar dan aktif mengikuti pendidikan di suatu jenjang pendidikan formal. Bagi mahasiswa yang sedang cuti dianggap masih bersekolah. 4. Tidak bersekolah lagi adalah mereka yang pernah terdaftar dan aktif mengikuti pendidikan di suatu jenjang pendidikan formal, tetapi pada saat pencacahan tidak lagi terdaftar dan tidak aktif mengikuti pendidikan. 5. Tamat sekolah adalah menyelesaikan pelajaran yang ditandai dengan lulus ujian akhir pada kelas atau tingkat terakhir suatu jenjang pendidikan di sekolah negeri maupun swasta dengan mendapatkan tanda tamat belajar/ijazah. Seseorang yang belum mengikuti pelajaran pada kelas tertinggi tetapi telah mengikuti ujian akhir dan lulus | <ol style="list-style-type: none"> 1. <i>The school is an institution of formal education starting from elementary, middle, and high based on the curriculum of the National Education Ministry, including the Islamic Elementary School (MI), Islamic Junior High School (MTs), and Madrasah Aliyah (MA).</i> 2. <i>No schooling are those who have never or have never registered/active follow education in a formal education.</i> 3. <i>Still in school are those listed and actively take part in education in a formal education. For students who are on leave are considered still in school.</i> 4. <i>Not attending school anymore are those who never enrolled and actively take part in education in a formal education, but at the time of enumeration is no longer enrolled and did not actively participate in education.</i> 5. <i>Completed particular level of education is someone who has completed particular level of education in private or public school and accepting graduation certificate. Someone who has never attended the highest grade but passed the final exam is considered as completed particular level of education.</i> |
|---|--|

- dianggap tamat sekolah.
6. Jalur Pendidikan di Indonesia terdiri atas 1) pendidikan formal, 2) pendidikan nonformal, dan 3) pendidikan informal yang ketiganya dapat saling melengkapi dan memperkaya (Undang-Undang No. 20 Tahun 2013 tentang Sistem Pendidikan Nasional).
 7. Jenjang Pendidikan Formal terdiri atas pendidikan dasar, pendidikan menengah, dan pendidikan tinggi. Jenis pendidikan yang diajarkan mencakup pendidikan umum, kejuruan, akademik, profesi, vokasi, keagamaan, dan khusus.
 - a. Pendidikan Dasar berbentuk Sekolah Dasar (SD) dan Madrasah Ibtidaiyah (MI) atau bentuk lain yang sederajat.
 - b. Sekolah Menengah Pertama (SMP) dan Madrasah Tsanawiyah (MTs), atau bentuk lain yang sederajat.
 - c. Pendidikan Menengah berbentuk Sekolah Menengah Atas (SMA), Madrasah Aliyah (MA), Sekolah Menengah Kejuruan (SMK), dan Madrasah Aliyah Kejuruan (MAK), atau bentuk lain yang sederajat.
 - d. Pendidikan Tinggi merupakan jenjang pendidikan setelah pendidikan menengah yang mencakup program
6. *The Education System in Indonesia consists of 1) a formal education, 2) non-formal education, and 3) informal education that all three can be complementary and enriching (Law No. 20 Year 2013 about The National Education System).*
 7. *The Formal Education Level consists of primary education, secondary education, and high education. The kind of education that taught consists of general education, vocational, academic, professional, religious, and specific education.*
 - a. *The Primary Education consists of Elementary School and Islamic Elementary School or other equivalent forms.*
 - b. *Junior High School and MTs, or other equivalent forms.*
 - c. *The Secondary Education consists of the senior high school, MA, Vocational School, and Vocational Madrasah Aliyah, or other equivalent forms.*
 - d. *The High Education consists of the education level after the secondary education that consists of diplomas, bachelor, master, specialist,*

pendidikan diploma, sarjana, magister, spesialis, dan doktor yang diselenggarakan oleh perguruan tinggi. Perguruan tinggi dapat berbentuk akademi, politeknik, sekolah tinggi, institut, atau universitas.

and doctoral degrees that are held by the college. The colleges can be academy, polytechnic, high school, institute, or university.

8. Rumah Sakit adalah tempat pemeriksaan dan perawatan kesehatan, biasanya berada di bawah pengawasan dokter/tenaga medis.
 9. Rumah Sakit Bersalin adalah rumah sakit khusus untuk persalinan, dilengkapi pelayanan spesialis pemeriksaan kehamilan, persalinan, rawat inap dan rawat jalan ibu dan anak yang berada di bawah pengawasan dokter spesialis kandungan.
 10. Rumah Bersalin adalah sarana pelayanan kesehatan dengan izin sebagai rumah bersalin, dilengkapi pelayanan pemeriksaan kehamilan, persalinan serta pemeriksaan ibu dan anak yang berada di bawah pengawasan bidan senior.
 11. Poliklinik adalah sarana kesehatan yang dipakai untuk pelayanan berobat jalan, biasanya berada di bawah pengawasan dokter/tenaga medis.
 12. Puskesmas (Pusat Kesehatan Masyarakat) adalah unit pelayanan kesehatan milik pemerintah yang bertanggungjawab terhadap pelayanan kesehatan masyarakat
8. *Hospital is a place of examinations and medical care, usually under the supervision of doctors/medical staff.*
 9. *Maternity Hospital is a specialized hospital for childbirth, has specialist inspection service to pregnancy, childbirth, hospitalization and outpatient for mothers and children that is under the supervision of an obstetrician.*
 10. *Maternity House is health care facility with a license as a maternity house, equipped with prenatal care, childbirth and examination of mothers and children which is under the supervision of a senior midwife.*
 11. *Polyclinic is a health facility in which to get outpatient services, usually under the control of doctor/medical personnel.*
 12. *Puskesmas (Community Health Center) is a government-owned health service units responsible for public health services in a region.*

- di suatu wilayah.
13. Puskesmas Pembantu (Pustu) yaitu unit pelayanan kesehatan masyarakat yang membantu kegiatan Puskesmas di sebagian wilayah kerja.
 14. Pos Pelayanan Terpadu (Posyandu) adalah unit pelayanan kesehatan, baik yang dikelola pemerintah maupun kelompok masyarakat yang memberikan pelayanan kesehatan anak, khususnya balita.
 15. Apotek adalah suatu tempat tertentu yang digunakan untuk melakukan pekerjaan kefarmasian, dan penyaluran/ penjualan obat atau bahan farmasi dan perbekalan kesehatan lainnya kepada masyarakat yang dikelola oleh tenaga apoteker (Peraturan Menteri Kesehatan RI No. 1332 Tahun 2002 Tentang Perubahan Atas Peraturan Menteri Kesehatan RI No. 922/MENKES/PER/X/1993 Tentang Ketentuan dan Tata Cara Pemberian Izin Apotek).
 16. Tenaga Kesehatan adalah setiap orang yang memiliki pengetahuan dan atau keterampilan bidang kesehatan dan melakukan upaya kesehatan untuk masyarakat umum baik secara langsung maupun tidak langsung, mencakup dokter, dokter gigi, bidan, perawat, mantri kesehatan, dukun bayi, dsb.
 17. Tenaga Medis adalah profesi medis, biasanya anggota layanan medis darurat, yang terutama menyediakan perawatan gawat
 13. *Health Center Assistant (Pustu) is a public health service units that help PHC activities in some work areas.*
 14. *Integrated Service Post (Posyandu) is a unit of health services, either managed by government and community groups who provide health services to children, especially toddlers.*
 15. *Pharmacy is a specific place that is used for pharmaceutical jobs, and distribution/sale of drugs/ pharmaceuticals and other medical supplies to people that are administered by trained pharmacist (Regulation of the Minister of Health of Indonesia Number 1332 Year 2002 about the Changes of Regulation of the Minister of Health of Indonesia Number 922/MENKES/PER/X/1993 about Pro- vision and Procedures for Administration of Licensed Pharmacies).*
 16. *Health Professional is any person who has knowledge or skills in health and make efforts for public health either directly or indirectly, include doctors, dentists, midwives, nurses, health technician, shaman, etc.*
 17. *Medical Personnel are the medical profession, usually members of the emergency medical services, which mainly provides emergency and*

darurat dan trauma lanjut prarumah sakit. Menurut UU Tahun 1964 No. 18 Tentang Wajib Kerja Tenaga Para Medis maka tenaga paramedis dimaksud tenaga kesehatan Sarjana Muda, menengah dan rendah, antara lain di bidang farmasi, bidang kebidanan, bidang perawatan, bidang kesehatan masyarakat, dan bidang-bidang kesehatan lain.

18. Tenaga Keperawatan adalah seseorang yang telah menyelesaikan Pendidikan keperawatan yang memenuhi syarat serta berwenang untuk memberikan pelayanan keperawatan yang bertanggung jawab untuk meningkatkan kesehatan, pencegahan penyakit dan pelayanan penderita sakit.
19. Tenaga Kebidanan adalah seseorang yang telah mengikuti program pendidikan bidan yang diakui dan telah lulus dari pendidikan tersebut, serta memenuhi kualifikasi untuk didaftarkan dan atau memiliki izin yang sah untuk melakukan praktik bidan.
20. Bencana alam adalah bencana yang diakibatkan oleh peristiwa atau serangkaian peristiwa yang disebabkan oleh alam antara lain berupa gempa bumi, tsunami, gunung meletus, banjir, banjir bandang, kekeringan, angin topan, dan tanah longsor.
 - a. Banjir adalah peristiwa

trauma care about pre - hospital. According to Law No. 1964 18 On Compul so ry Labour Force paramedics, paramedics referred to health personnel Bachelor, medium and low, ie in the field of pharmacy, obstetrics, nursing, public health and other health fields.

18. *Nursing Personnel is a governmentowned health care unit responsible for public health services to districts, some districts, or urban villages. Based on a schedule, PHC teams can perform Mobile Health Center activity to certain places within their working area, to bring services to the community.*
19. *Midwifery Personnel is someone who has followed the midwife recognized educational program and have graduated from the school, as well as meet the qualifications to be registered and or have a legal license to practice midwifer.*
20. *Natural disasters are disasters caused by events or a series of events caused by nature such as earthquakes, tsunamis, volcanic eruptions, floods, flash floods, droughts, hurricanes, and landslides.*
 - a. *Flooding is a sinking event due to increased water volume.*

terbenamnya daratan karena volume air yang meningkat. Banjir dapat terjadi karena luapan air yang berlebihan di suatu tempat akibat hujan besar, luapan air sungai atau pecahnya bendungan air.

- b. Gempa bumi adalah getaran atau guncangan yang terjadi di permukaan bumi yang disebabkan oleh tumbukan antar lempeng bumi, patahan aktif, akitivitas gunung api, atau runtuhannya batuan.
 - c. Tanah longsor adalah salah satu jenis gerakan massa tanah atau batuan, ataupun percampuran keduanya, menuruni atau keluar lereng akibat terganggunya kestabilan tanah atau batuan penyusun lereng.
21. Tempat peribadatan adalah sebuah tempat yang digunakan oleh umat beragama untuk beribadah menurut ajaran agama atau kepercayaannya masing-masing.
 22. Rohaniawan adalah istilah umum yang terus-menerus dipakai dan dipergunakan untuk menggambarkan kedudukan kepemimpinan resmi dalam suatu agama tertentu.
 23. Ibadah Haji adalah rukun Islam kelima yang merupakan kewajiban sekali seumur hidup bagi setiap orang Islam yang mampu menunaikannya.

Flooding can occur due to excessive water overflow in a place due to heavy rain, river overflowing or water dam bursts.

- b. *Earthquakes are vibrations or shocks that occur on the surface of the earth caused by collisions between the earth's plates, active faults, volcanic activity, or rock collapse.*
 - c. *Landslide is one type of mass or rock mass movement, or a mixture of both, down or out of the slope due to the disruption of the stability of the soil or rocks making up the slope.*
21. *Place of worship is a place used by religious people to worship according to the teachings of his religion or belief.*
 22. *The spiritual leader is a general term that is constantly used and is used to describe a formal leadership position in a particular religion.*
 23. *Hajj is the fifth pillar of Islam which is an once obligation in a lifetime for every Muslim who is able to accomplish it.*

24. Penyelenggaraan Ibadah Haji adalah rangkaian kegiatan pengelolaan pelaksanaan Ibadah Haji yang meliputi pembinaan, pelayanan, dan perlindungan Jemaah Haji.
25. Jemaah Haji adalah Warga Negara Indonesia yang beragama Islam dan telah mendaftarkan diri untuk menunaikan Ibadah Haji sesuai dengan persyaratan yang ditetapkan.
26. Penyandang cacat adalah orang yang mengalami kecacatan sehingga terganggu/terhambat dalam melakukan suatu kegiatan sebagaimana layaknya.
- Tunanetra adalah kondisi seseorang yang mengalami gangguan atau hambatan dalam indra penglihatannya.
 - Tunarungu-wicara (tuli-bisu) adalah ketidakmampuan seseorang untuk mendengarkan suara dan berbicara. Seseorang menjadi bisu umumnya disebabkan karena tuli.
 - Tunadaksa (cacat tubuh) adalah kelainan pada tulang, otot, atau sendi anggota gerak dan tubuh, serta kelumpuhan/ketidaklengkapan anggota gerak/tulang sehingga menimbulkan gangguan gerak.
27. Karang Taruna adalah lembaga kemasyarakatan yang merupakan wadah pengembangan
24. *The hajj management is a series of management of Hajj activities that includes coaching, services, and protection of pilgrims.*
25. *Hajj pilgrims are Indonesian citizens who are Muslims and have signed up to perform the Hajj in accordance with the requirements set.*
26. *Persons with disabilities are people who have disabilities so that they are disrupted/obstructed in carrying out an activity as appropriate.*
- Blind is a condition of someone who has interference or obstacles in their sense of sight.*
 - Deaf-speech (deaf-mute) is the inability of a person to listen to the voice and speak. A person becomes mute generally due to deafness.*
 - Tunadaksa (disability of the body) is an abnormality in the bones, muscles, or joints of the limbs and body, as well as paralysis/incompleteness of the limbs/bones, causing movement disorders.*
27. *Karang Taruna is a social institution which is a place for developing young people who grow and*

generasi muda yang tumbuh dan berkembang atas dasar kesadaran dan rasa tanggung jawab sosial dari, oleh, dan untuk masyarakat terutama generasi muda di wilayah desa/kelurahan atau komunitas adat sederajat dan terutama bergerak di bidang usaha kesejahteraan sosial, yang secara fungsional dibina dan dikembangkan oleh Departemen Sosial.

28. Penduduk Miskin adalah penduduk yang memiliki rata-rata pengeluaran perkapita perbulan dibawah garis kemiskinan.

29. Konsep Garis Kemiskinan:

- a. Garis Kemiskinan (GK) merupakan penjumlahan dari Garis Kemiskinan Makanan (GKM) dan Garis Kemiskinan Non Makanan (GKNM). Penduduk yang memiliki rata-rata pengeluaran perkapita per bulan dibawah Garis Kemiskinan dikategorikan sebagai penduduk miskin.
- b. Garis Kemiskinan Makanan (GKM) merupakan nilai pengeluaran kebutuhan minimum makanan yang disetarakan dengan 2100 kilokalori perkapita perhari. Paket komoditi kebutuhan dasar makanan diwakili oleh 52 jenis komoditi (padi-padian, umbi-umbian, ikan, daging, telur dan susu, sayuran, kacang-kacangan,

develop on the basis of awareness and sense of social responsibility from, by, and for the community, especially the younger generation in rural/urban areas or indigenous communities, and especially is engaged in the business of social welfare, which is functionally fostered and developed by the Ministry of Social Affairs.

28. *Poor people are people who have an average monthly expenditure per capita below the poverty line.*

29. *Poverty Line Concept:*

- a. *The Poverty Line (PL) is the sum of the Food Poverty Line (FPL) and the Non-Food Poverty Line (NFPL). People who have an average expenditure per capita per month below the poverty line are categorized as poor.*
- b. *Food Poverty Line (FPL) is the value of minimum food expenditure, which is equivalent to 2100 kilocalories per capita per day. Commodity packages for basic food needs are represented by 52 types of commodities (grains, tubers, fish, meat, eggs and milk, vegetables, nuts, fruits, oils and fats, etc.).*

- buah-buahan, minyak dan lemak, dll).
- c. Garis Kemiskinan Non Makanan (GKNM) adalah kebutuhan minimum untuk perumahan, sandang, pendidikan dan kesehatan. Paket komoditi kebutuhan dasar non makanan diwakili oleh 51 jenis komoditi di perkotaan dan 47 jenis komoditi di pedesaan.
30. Indeks Kedalaman Kemiskinan merupakan ukuran rata-rata kesenjangan pengeluaran masing-masing penduduk miskin terhadap garis kemiskinan. Semakin tinggi nilai indeks, semakin jauh rata-rata pengeluaran penduduk dari garis kemiskinan.
31. Indeks Keparahan Kemiskinan memberikan gambaran mengenai penyebaran pengeluaran antara penduduk miskin. Semakin tinggi nilai indeks, semakin tinggi ketimpangan pengeluaran antara penduduk miskin.
32. Peristiwa tindak pidana yang dilaporkan ialah setiap peristiwa yang diterima kepolisian dari laporan masyarakat, atau peristiwa dimana pelakunya tertangkap tangan oleh kepolisian.
- c. *The Non-Food Poverty Line (NFPL) is the minimum need for housing, clothing, education and health. Commodity packages for non-food basic needs are represented by 51 types of commodities in urban areas and 47 types of commodities in rural areas.*
30. *The Poverty Gap Index is a measure of the average expenditure gap of each poor person against the poverty line. The higher the index value, the further away the population's average expenditure is from the poverty line.*
31. *The Poverty Severity Index provides an overview of the distribution of expenditure among the poor. The higher the index value, the higher the expenditure inequality among the poor.*
32. *Reported crime incidence includes all criminal cases reported and received by police office, and all crimes caught by police.*

4.1 PENDIDIKAN EDUCATION

Tabel 4.1.1 **Jumlah Sekolah, Guru, dan Murid Taman Kanak-Kanak (TK) di Bawah Kementerian Pendidikan dan Kebudayaan Menurut Distrik di Kabupaten Kaimana, 2019/2020 dan 2020/2021**
Number of Schools, Teachers, and Pupils in Kindergarten Under The Ministry of Education and Culture by Subdistrict in Kaimana Regency, 2019/2020 and 2020/2021

Distrik Subdistrict	Sekolah/Schools					
	Negeri/Public		Swasta/Private		Jumlah/Total	
	2019/2020	2020/2021	2019/2020	2020/2021	2019/2020	2020/2021
(1)	(2)	(3)	(4)	(5)	(6)	(7)
Buruway	2	2	-	-	2	2
Teluk Arguni	-	-	1	1	1	1
Arguni Bawah	-	-	-	-	-	-
Kaimana	2	2	8	8	10	10
Kambrau	1	1	-	-	1	1
Teluk Etna	1	1	1	1	2	2
Yamor	-	-	-	-	-	-
Kabupaten Kaimana	6	6	10	10	16	16

Lanjutan Tabel/*Continued Table* 4.1.1

Distrik Subdistrict	Guru ¹ /Teachers ¹					
	Negeri/Public		Swasta/Private		Jumlah/Total	
	2019/2020	2020/2021	2019/2020	2020/2021	2019/2020	2020/2021
(1)	(8)	(9)	(10)	(11)	(12)	(13)
Buruway	4	4	-	-	4	4
Teluk Arguni	-	-	3	1	3	1
Arguni Bawah	-	-	-	-	0	0
Kaimana	13	14	40	45	53	59
Kambrau	3	3	-	-	3	3
Teluk Etna	2	2	2	2	4	4
Yamor	-	-	-	-	0	0
Kabupaten Kaimana	22	23	45	48	67	71

Lanjutan Tabel/*Continued Table 4.1.1*

Distrik Subdistrict	Murid/Pupils					
	Negeri/Public		Swasta/Private		Jumlah/Total	
	2019/2020	2020/2021	2019/2020	2020/2021	2019/2020	2020/2021
(1)	(14)	(15)	(16)	(17)	(18)	(19)
Buruway	62	71	-	-	62	71
Teluk Arguni	-	-	43	32	43	32
Arguni Bawah	-	-	-	-	0	0
Kaimana	200	165	515	474	715	639
Kambrau	40	38	-	-	40	38
Teluk Etna	25	26	14	13	39	39
Yamor	-	-	-	-	0	0
Kabupaten Kaimana	327	300	572	519	899	819

Catatan/Note: ¹ Jumlah guru termasuk kepala sekolah dan guru/The total of teachers including headmaster and teacher

Sumber/Source: Kementerian Pendidikan dan Kebudayaan, data semester ganjil/Ministry of Educations and Culture, odd semester data

Tabel 4.1.2
Table

Jumlah Sekolah, Guru, dan Murid Raudatul Athfal (RA) di Bawah Kementerian Agama Menurut Distrik di Kabupaten Kaimana, 2019/2020 dan 2020/2021
Number of Schools, Teachers, and Pupils in Raudatul Athfal (RA) Under The Ministry of Religious Affairs by Subdistrict in Kaimana Regency, 2019/2020 and 2020/2021

Distrik Subdistrict	Sekolah/Schools		Guru/Teachers		Murid/Pupils	
	2019/2020	2020/2021	2019/2020	2020/2021	2019/2020	2020/2021
(1)	(2)	(3)	(4)	(5)	(6)	(7)
Buruway	-	-	-	-	-	-
Teluk Arguni	-	-	-	-	-	-
Arguni Bawah	-	-	-	-	-	-
Kaimana	1	1	2	3	36	38
Kabrau	-	-	-	-	-	-
Teluk Etna	-	-	-	-	-	-
Yamor	-	-	-	-	-	-
Kabupaten Kaimana	1	1	2	3	36	38

Catatan/Note: Seluruh Raudatul Athfal (RA) berstatus swasta/All Raudatul Athfal (RA) are private

Sumber/Source: Kementerian Agama, EMIS, data semester ganjil laporan sampai dengan 15 Maret 2020/Ministry of Religious Affairs, EMIS, odd semester report data up to March 15th, 2020

Tabel
Table 4.1.3

**Jumlah Sekolah, Guru, dan Murid Sekolah Dasar (SD)
di Bawah Kementerian Pendidikan dan Kebudayaan
Menurut Distrik di Kabupaten Kaimana, 2019/2020 dan
2020/2021**

***Number of Schools, Teachers, and Pupils in Primary Schools
Under The Ministry of Education and Culture by Subdistrict
in Kaimana Regency, 2019/2020 and 2020/2021***

Distrik Subdistrict	Sekolah/Schools					
	Negeri/Public		Swasta/Private		Jumlah/Total	
	2019/2020	2020/2021	2019/2020	2020/2021	2019/2020	2020/2021
(1)	(2)	(3)	(4)	(5)	(6)	(7)
Buruway	8	8	3	3	11	11
Teluk Arguni	16	16	4	4	20	20
Arguni Bawah	7	7	6	6	13	13
Kaimana	17	17	6	6	23	23
Kambrau	-	-	7	7	7	7
Teluk Etna	2	2	4	4	6	6
Yamor	5	5	2	2	7	7
Kabupaten Kaimana	55	55	32	32	87	87

Lanjutan Tabel/*Continued Table* 4.1.3

Distrik Subdistrict	Guru/Teachers					
	Negeri/Public		Swasta/Private		Jumlah/Total	
	2019/2020	2020/2021	2019/2020	2020/2021	2019/2020	2020/2021
(1)	(8)	(9)	(10)	(11)	(12)	(13)
Buruway	41	43	9	10	50	53
Teluk Arguni	61	64	15	16	76	80
Arguni Bawah	29	33	23	20	52	53
Kaimana	182	190	86	88	268	278
Kambrau	-	-	32	36	32	36
Teluk Etna	11	12	17	17	28	29
Yamor	17	18	10	12	27	30
Kabupaten Kaimana	341	360	192	199	533	559

Lanjutan Tabel/*Continued Table 4.1.3*

Distrik Subdistrict	Murid/Pupils					
	Negeri/Public		Swasta/Private		Jumlah/Total	
	2019/2020	2020/2021	2019/2020	2020/2021	2019/2020	2020/2021
(1)	(14)	(15)	(16)	(17)	(18)	(19)
Buruway	676	638	282	262	958	900
Teluk Arguni	823	819	234	231	1 057	1 050
Arguni Bawah	339	334	322	299	661	633
Kaimana	3 473	3 542	1 809	1 679	5 282	5 221
Kambrau	-	-	611	607	611	607
Teluk Etna	151	150	328	352	479	502
Yamor	359	309	223	222	582	531
Kabupaten Kaimana	5 821	5 792	3 809	3 652	9 630	9 444

Sumber/*Source*: Kementerian Pendidikan dan Kebudayaan, Sistem Data Pokok Pendidikan, data semester ganjil/*Ministry of Educations and Culture, Basic Education Data System, odd semester*

Tabel
Table 4.1.4

Jumlah Sekolah, Guru, dan Murid Madrasah Ibtidaiyah (MI) di Bawah Kementerian Agama Menurut Distrik di Kabupaten Kaimana, 2019/2020 dan 2020/2021
Number of Schools, Teachers, and Pupils in Madrasah Ibtidaiyah (MI) Under The Ministry of Religious Affairs by Subdistrict in Kaimana Regency, 2019/2020 and 2020/2021

Distrik Subdistrict	Sekolah/Schools					
	Negeri/Public		Swasta/Private		Jumlah/Total	
	2019/2020	2020/2021	2019/2020	2020/2021	2019/2020	2020/2021
(1)	(2)	(3)	(4)	(5)	(6)	(7)
Buruway	-	-	-	-	-	-
Teluk Arguni	-	-	-	-	-	-
Arguni Bawah	-	-	-	-	-	-
Kaimana	1	1	1	1	2	2
Kambrau	-	-	-	-	-	-
Teluk Etna	-	-	-	-	-	-
Yamor	-	-	-	-	-	-
Kabupaten Kaimana	1	1	1	1	2	2

Lanjutan Tabel/*Continued Table 4.1.4*

Distrik Subdistrict	Guru/Teachers					
	Negeri/Public		Swasta/Private		Jumlah/Total	
	2019/2020	2020/2021	2019/2020	2020/2021	2019/2020	2020/2021
(1)	(8)	(9)	(10)	(11)	(12)	(13)
Buruway	-	-	-	-	-	-
Teluk Arguni	-	-	-	-	-	-
Arguni Bawah	-	-	-	-	-	-
Kaimana	14	18	8	5	22	23
Kambrau	-	-	-	-	-	-
Teluk Etna	-	-	-	-	-	-
Yamor	-	-	-	-	-	-
Kabupaten Kaimana	14	18	8	5	22	23

Lanjutan Tabel/*Continued Table* 4.1.4

Distrik <i>Subdistrict</i>	Murid/ <i>Pupils</i>					
	Negeri/ <i>Public</i>		Swasta/ <i>Private</i>		Jumlah/ <i>Total</i>	
	2019/2020	2020/2021	2019/2020	2020/2021	2019/2020	2020/2021
(1)	(14)	(15)	(16)	(17)	(18)	(19)
Buruway	-	-	-	-	-	-
Teluk Arguni	-	-	-	-	-	-
Arguni Bawah	-	-	-	-	-	-
Kaimana	146	299	77	78	223	377
Kambrau	-	-	-	-	-	-
Teluk Etna	-	-	-	-	-	-
Yamor	-	-	-	-	-	-
Kabupaten Kaimana	146	299	77	78	223	377

Sumber/*Source*: Kementerian Agama, EMIS, data semester ganjil laporan sampai dengan 15 Maret 2020/*Ministry of Religious Affairs, EMIS, odd semester report data up to March 15th, 2020*

Tabel
Table 4.1.5

Jumlah Sekolah, Guru, dan Murid Sekolah Menengah Pertama (SMP) di Bawah Kementerian Pendidikan dan Kebudayaan Menurut Distrik di Kabupaten Kaimana, 2019/2020 dan 2020/2021
Number of Schools, Teachers, and Pupils in Lower Secondary Schools Under The Ministry of Education and Culture by Subdistrict in Kaimana Regency, 2019/2020 and 2020/2021

Distrik Subdistrict	Sekolah/Schools					
	Negeri/Public		Swasta/Private		Jumlah/Total	
	2019/2020	2020/2021	2019/2020	2020/2021	2019/2020	2020/2021
(1)	(2)	(3)	(4)	(5)	(6)	(7)
Buruway	2	2	-	-	2	2
Teluk Arguni	2	2	-	-	2	2
Arguni Bawah	1	1	-	-	1	1
Kaimana	5	5	4	4	9	9
Kambrau	1	1	-	-	1	1
Teluk Etna	1	1	-	-	1	1
Yamor	1	1	-	-	1	1
Kabupaten Kaimana	13	13	4	4	17	17

Lanjutan Tabel/*Continued Table* 4.1.5

Distrik Subdistrict	Guru/Teachers					
	Negeri/Public		Swasta/Private		Jumlah/Total	
	2019/2020	2020/2021	2019/2020	2020/2021	2019/2020	2020/2021
(1)	(8)	(9)	(10)	(11)	(12)	(13)
Buruway	16	19	-	-	16	19
Teluk Arguni	15	15	-	-	15	15
Arguni Bawah	10	10	-	-	10	10
Kaimana	91	100	65	73	156	173
Kambrau	12	11	-	-	12	11
Teluk Etna	9	8	-	-	9	8
Yamor	7	7	-	-	7	7
Kabupaten Kaimana	160	170	65	73	225	243

Lanjutan Tabel/*Continued Table 4.1.5*

Distrik Subdistrict	Murid/Pupils					
	Negeri/Public		Swasta/Private		Jumlah/Total	
	2019/2020	2020/2021	2019/2020	2020/2021	2019/2020	2020/2021
(1)	(14)	(15)	(16)	(17)	(18)	(19)
Buruway	124	128	-	-	124	128
Teluk Arguni	190	217	-	-	190	217
Arguni Bawah	157	162	-	-	157	162
Kaimana	1 550	1 603	1 081	1 104	2 631	2 707
Kambrau	137	143	-	-	137	143
Teluk Etna	100	104	-	-	100	104
Yamor	40	69	-	-	40	69
Kabupaten Kaimana	2 298	2 426	1 081	1 104	3 379	3 530

Sumber/Source: Kementerian Pendidikan dan Kebudayaan, Sistem Data Pokok Pendidikan, data semester ganjil/*Ministry of Educations and Culture, Basic Education Data System, odd semester*

Tabel
Table 4.1.6**Jumlah Sekolah, Guru, dan Murid Madrasah Tsanawiyah (MTs) di Bawah Kementerian Agama Menurut Distrik di Kabupaten Kaimana, 2019/2020 dan 2020/2021**
Number of Schools, Teachers, and Pupils in Madrasah Tsanawiyah (MTs) Under The Ministry of Religious Affairs by Subdistrict in Kaimana Regency, 2019/2020 and 2020/2021

Distrik Subdistrict	Sekolah/Schools					
	Negeri/Public		Swasta/Private		Jumlah/Total	
	2019/2020	2020/2021	2019/2020	2020/2021	2019/2020	2020/2021
(1)	(2)	(3)	(4)	(5)	(6)	(7)
Buruway	-	-	-	-	-	-
Teluk Arguni	-	-	-	-	-	-
Arguni Bawah	-	-	-	-	-	-
Kaimana	-	-	1	1	1	1
Kambrau	-	-	-	-	-	-
Teluk Etna	-	-	-	-	-	-
Yamor	-	-	-	-	-	-
Kabupaten Kaimana	-	-	1	1	1	1

Lanjutan Tabel/*Continued Table 4.1.6*

Distrik Subdistrict	Guru/Teachers					
	Negeri/Public		Swasta/Private		Jumlah/Total	
	2019/2020	2020/2021	2019/2020	2020/2021	2019/2020	2020/2021
(1)	(8)	(9)	(10)	(11)	(12)	(13)
Buruway	-	-	-	-	-	-
Teluk Arguni	-	-	-	-	-	-
Arguni Bawah	-	-	-	-	-	-
Kaimana	-	-	12	11	12	11
Kambrau	-	-	-	-	-	-
Teluk Etna	-	-	-	-	-	-
Yamor	-	-	-	-	-	-
Kabupaten Kaimana	-	-	12	11	12	11

Lanjutan Tabel/*Continued Table* 4.1.6

Distrik <i>Subdistrict</i>	Murid/ <i>Pupils</i>					
	Negeri/ <i>Public</i>		Swasta/ <i>Private</i>		Jumlah/ <i>Total</i>	
	2019/2020	2020/2021	2019/2020	2020/2021	2019/2020	2020/2021
(1)	(14)	(15)	(16)	(17)	(18)	(19)
Buruway	-	-	-	-	-	-
Teluk Arguni	-	-	-	-	-	-
Arguni Bawah	-	-	-	-	-	-
Kaimana	-	-	69	74	69	74
Kambrau	-	-	-	-	-	-
Teluk Etna	-	-	-	-	-	-
Yamor	-	-	-	-	-	-
Kabupaten Kaimana	-	-	69	74	69	74

Sumber/*Source*: Kementerian Agama, EMIS, data semester ganjil laporan sampai dengan 15 Maret 2020/*Ministry of Religious Affairs, EMIS, odd semester report data up to March 15th, 2020*

Tabel
Table 4.1.7

Jumlah Sekolah, Guru, dan Murid Sekolah Menengah Atas (SMA) di Bawah Kementerian Pendidikan dan Kebudayaan Menurut Distrik di Kabupaten Kaimana, 2019/2020 dan 2020/2021
Number of Schools, Teachers, and Pupils in Upper Secondary Schools Under The Ministry of Education and Culture by Subdistrict in Kaimana Regency, 2019/2020 and 2020/2021

Distrik Subdistrict	Sekolah/Schools					
	Negeri/Public		Swasta/Private		Jumlah/Total	
	2019/2020	2020/2021	2019/2020	2020/2021	2019/2020	2020/2021
(1)	(2)	(3)	(4)	(5)	(6)	(7)
Buruway	-	-	-	-	-	-
Teluk Arguni	-	-	-	-	-	-
Arguni Bawah	-	-	-	-	-	-
Kaimana	2	2	2	2	4	4
Kambrau	-	-	-	-	-	-
Teluk Etna	-	-	-	-	-	-
Yamor	-	-	-	-	-	-
Kabupaten Kaimana	2	2	2	2	4	4

Lanjutan Tabel/*Continued Table* 4.1.7

Distrik Subdistrict	Guru/Teachers					
	Negeri/Public		Swasta/Private		Jumlah/Total	
	2019/2020	2020/2021	2019/2020	2020/2021	2019/2020	2020/2021
(1)	(8)	(9)	(10)	(11)	(12)	(13)
Buruway	-	-	-	-	-	-
Teluk Arguni	-	-	-	-	-	-
Arguni Bawah	-	-	-	-	-	-
Kaimana	98	106	40	42	138	148
Kambrau	-	-	-	-	-	-
Teluk Etna	-	-	-	-	-	-
Yamor	-	-	-	-	-	-
Kabupaten Kaimana	98	106	40	42	138	148

Lanjutan Tabel/Continued Table 4.1.7

Distrik Subdistrict	Murid/Pupils					
	Negeri/Public		Swasta/Private		Jumlah/Total	
	2019/2020	2020/2021	2019/2020	2020/2021	2019/2020	2020/2021
(1)	(14)	(15)	(16)	(17)	(18)	(19)
Buruway	-	-	-	-	-	-
Teluk Arguni	-	-	-	-	-	-
Arguni Bawah	-	-	-	-	-	-
Kaimana	1 331	1 350	396	323	1 727	1 673
Kambrau	-	-	-	-	-	-
Teluk Etna	-	-	-	-	-	-
Yamor	-	-	-	-	-	-
Kabupaten Kaimana	1 331	1 350	396	323	1 727	1 673

Sumber/Source: Kementerian Pendidikan dan Kebudayaan, Sistem Data Pokok Pendidikan, data semester ganjil/Ministry of Educations and Culture, Basic Education Data System, odd semester

Tabel
Table 4.1.8

Jumlah Sekolah, Guru, dan Murid Sekolah Menengah Kejuruan (SMK) di Bawah Kementerian Pendidikan dan Kebudayaan Menurut Distrik di Kabupaten Kaimana, 2019/2020 dan 2020/2021
Number of Schools, Teachers, and Pupils in Vocational High Schools Under The Ministry of Education and Culture by Subdistrict in Kaimana Regency, 2019/2020 and 2020/2021

Distrik Subdistrict	Sekolah/Schools					
	Negeri/Public		Swasta/Private		Jumlah/Total	
	2019/2020	2020/2021	2019/2020	2020/2021	2019/2020	2020/2021
(1)	(2)	(3)	(4)	(5)	(6)	(7)
Buruway	-	-	-	-	-	-
Teluk Arguni	-	-	-	-	-	-
Arguni Bawah	-	-	-	-	-	-
Kaimana	2	2	1	1	3	3
Kambrau	-	-	-	-	-	-
Teluk Etna	-	-	-	-	-	-
Yamor	-	-	-	-	-	-
Kabupaten Kaimana	2	2	1	1	3	3

Lanjutan Tabel/*Continued Table* 4.1.8

Distrik Subdistrict	Guru/Teachers					
	Negeri/Public		Swasta/Private		Jumlah/Total	
	2019/2020	2020/2021	2019/2020	2020/2021	2019/2020	2020/2021
(1)	(8)	(9)	(10)	(11)	(12)	(13)
Buruway	-	-	-	-	-	-
Teluk Arguni	-	-	-	-	-	-
Arguni Bawah	-	-	-	-	-	-
Kaimana	70	71	28	27	98	98
Kambrau	-	-	-	-	-	-
Teluk Etna	-	-	-	-	-	-
Yamor	-	-	-	-	-	-
Kabupaten Kaimana	70	71	28	27	98	98

Lanjutan Tabel/*Continued Table 4.1.8*

Distrik Subdistrict	Murid/Pupils					
	Negeri/Public		Swasta/Private		Jumlah/Total	
	2019/2020	2020/2021	2019/2020	2020/2021	2019/2020	2020/2021
(1)	(14)	(15)	(16)	(17)	(18)	(19)
Buruway	-	-	-	-	-	-
Teluk Arguni	-	-	-	-	-	-
Arguni Bawah	-	-	-	-	-	-
Kaimana	599	670	406	376	1 005	1 046
Kambrau	-	-	-	-	-	-
Teluk Etna	-	-	-	-	-	-
Yamor	-	-	-	-	-	-
Kabupaten Kaimana	599	670	406	376	1 005	1 046

Sumber/Source: Kementerian Pendidikan dan Kebudayaan, Sistem Data Pokok Pendidikan, data semester ganjil/Ministry of Educations and Culture, Basic Education Data System, odd semester

Tabel
Table 4.1.9

Jumlah Sekolah, Guru, dan Murid Madrasah Aliyah (MA) di Bawah Kementerian Agama Menurut Distrik di Kabupaten Kaimana, 2019/2020 dan 2020/2021
Number of Schools, Teachers, and Pupils in Madrasah Aliyah (MA) Under the Ministry of Religious Affairs by Subdistrict, 2019/2020 and 2020/2021

Distrik Subdistrict	Sekolah/Schools					
	Negeri/Public		Swasta/Private		Jumlah/Total	
	2019/2020	2020/2021	2019/2020	2020/2021	2019/2020	2020/2021
(1)	(2)	(3)	(4)	(5)	(6)	(7)
Buruway	-	-	-	-	-	-
Teluk Arguni	-	-	-	-	-	-
Arguni Bawah	-	-	-	-	-	-
Kaimana	-	-	1	1	1	1
Kambrau	-	-	-	-	-	-
Teluk Etna	-	-	-	-	-	-
Yamor	-	-	-	-	-	-
Kabupaten Kaimana	-	-	1	1	1	1

Lanjutan Tabel/*Continued Table* 4.1.9

Distrik Subdistrict	Guru/Teachers					
	Negeri/Public		Swasta/Private		Jumlah/Total	
	2019/2020	2020/2021	2019/2020	2020/2021	2019/2020	2020/2021
(1)	(8)	(9)	(10)	(11)	(12)	(13)
Buruway	-	-	-	-	-	-
Teluk Arguni	-	-	-	-	-	-
Arguni Bawah	-	-	-	-	-	-
Kaimana	-	-	12	18	12	18
Kambrau	-	-	-	-	-	-
Teluk Etna	-	-	-	-	-	-
Yamor	-	-	-	-	-	-
Kabupaten Kaimana	-	-	12	18	12	18

Lanjutan Tabel/*Continued Table* 4.1.9

Distrik Subdistrict	Murid/Pupils					
	Negeri/Public		Swasta/Private		Jumlah/Total	
	2019/2020	2020/2021	2019/2020	2020/2021	2019/2020	2020/2021
(1)	(14)	(15)	(16)	(17)	(18)	(19)
Buruway	-	-	-	-	-	-
Teluk Arguni	-	-	-	-	-	-
Arguni Bawah	-	-	-	-	-	-
Kaimana	-	-	74	84	74	84
Kambrau	-	-	-	-	-	-
Teluk Etna	-	-	-	-	-	-
Yamor	-	-	-	-	-	-
Kabupaten Kaimana	-	-	74	84	74	84

Sumber/Source: Kementerian Agama, EMIS, data semester ganjil laporan sampai dengan 15 Maret 2020/Ministry of Religious Affairs, EMIS, odd semester report data up to March 15th, 2020

Tabel
Table 4.1.10

Jumlah Kampung¹/Kelurahan yang Memiliki Fasilitas Sekolah Menurut Distrik dan Tingkat Pendidikan di Kabupaten Kaimana, 2018–2020
Number of Villages¹ Having Educational Facilities by Subdistrict and Educational Level in Kaimana Regency, 2018-2020

Distrik Subdistrict	SD Primary School		
	2018	2019	2020
(1)	(2)	(3)	(4)
Buruway	10	10	10
Teluk Arguni	18	20	21
Arguni Bawah	13	13	13
Kaimana	17	16	17
Kambrau	7	7	7
Teluk Etna	5	5	5
Yamor	6	5	5
Kabupaten Kaimana	76	76	78

Lanjutan Tabel/*Continued Table* 4.1.10

Distrik Subdistrict	SMP Junior High School		
	2018	2019	2020
(1)	(5)	(6)	(7)
Buruway	2	2	2
Teluk Arguni	2	2	2
Arguni Bawah	1	1	1
Kaimana	5	5	6
Kambrau	1	1	1
Teluk Etna	1	1	1
Yamor	1	1	1
Kabupaten Kaimana	13	13	14

Lanjutan Tabel/*Continued Table* 4.1.10

Distrik Subdistrict	SMA Senior High School		
	2018	2019	2020
(1)	(8)	(9)	(10)
Buruway	-	-	-
Teluk Arguni	-	-	-
Arguni Bawah	-	-	-
Kaimana	2	3	3
Kambrau	-	-	-
Teluk Etna	-	-	-
Yamor	-	-	-
Kabupaten Kaimana	2	3	3

Lanjutan Tabel/*Continued Table* 4.1.10

Distrik Subdistrict	SMK Vocational School		
	2018	2019	2020
(1)	(11)	(12)	(13)
Buruway	-	-	-
Teluk Arguni	-	-	-
Arguni Bawah	-	-	-
Kaimana	3	3	3
Kambrau	-	-	-
Teluk Etna	-	-	-
Yamor	-	-	-
Kabupaten Kaimana	3	3	3

Lanjutan Tabel/*Continued Table* 4.1.10

Distrik Subdistrict	Perguruan Tinggi University		
	2018	2019	2020
(1)	(14)	(15)	(16)
Buruway	-	-	-
Teluk Arguni	-	-	-
Arguni Bawah	-	-	-
Kaimana	-	-	-
Kambrau	-	-	-
Teluk Etna	-	-	-
Yamor	-	-	-
Kabupaten Kaimana	-	-	-

Catatan/Note: ¹ Kampung pada tabel ini termasuk Unit Permukiman Transmigrasi (UPT) yang masih dibina oleh kementerian terkait dan nagari di Kabupaten/Kota Sumatera Barat/*Villages in this table include Transmigration Settlement Unit which is still fostered by the relevant ministries and the nagari in the Province of Sumatera Barat*

Sumber/Source: BPS, Pendataan Potensi Kampung (Podes)/ *BPS—Statistics Indonesia, Village Potential Data Collection*

Tabel 4.1.11 Angka Partisipasi Murni (APM) dan Angka Partisipasi Kasar (APK) Menurut Jenjang Pendidikan di Kabupaten Kaimana, 2019 dan 2020
Net Participation Rates and Gross Participation Rates by Educational Level in Kaimana Regency, 2019 and 2020

Jenjang Pendidikan Educational Level	Angka Partisipasi Murni (APM) Net Participation Rates		Angka Partisipasi Kasar (APK) Gross Participation Rates	
	2019	2020	2019	2020
(1)	(2)	(3)	(4)	(5)
SD/MI/Sederajat Primary School	96,90	96,28	125,45	124,88
SMP/MTs/ Sederajat Lower Secondary School	58,63	58,59	71,38	72,45
SMA/SMK/MA/Sederajat Upper Secondary School	52,76	52,03	78,57	81,67

Sumber/Source: BPS, Survei Sosial Ekonomi Nasional (Susenas)/BPS-Statistics Indonesia, National Socioeconomic Survey

Tabel
Table 4.1.12**Persentase Penduduk Berumur 15 Tahun ke Atas yang Melek Huruf Menurut Kelompok Umur di Kabupaten Kaimana, 2019 dan 2020**
Percentage of Literate People Aged 15 Years and Over by Age Group in Kaimana Regency, 2019 and 2020

Kelompok Umur <i>Age Group</i>	2019	2020
(1)	(2)	(3)
15–19	99,94	97,47
20–24	99,41	99,94
25–29	99,37	99,60
30–34	99,15	96,87
35–39	98,12	98,11
40–44	96,64	99,29
45–49	98,96	97,84
50+	96,44	95,16
Jumlah/Total	98,45	97,94
15–24	99,67	98,65
15–44	98,88	98,50
15+	98,45	97,94
45+	97,19	96,09

Sumber/Source: BPS, Survei Sosial Ekonomi Nasional (Susenas)/BPS-Statistics Indonesia, National Socioeconomic Survey

4.2 KESEHATAN HEALTH

Tabel 4.2.1 **Jumlah Kampung¹/Kelurahan Yang Memiliki Sarana Kesehatan Menurut Distrik di Kabupaten Kaimana, 2018–2020**
Number of Villages¹ Having Health Facilities by Subdistrict in Kaimana Regency, 2018–2020

Distrik Subdistrict	Rumah Sakit Hospital		
	2018	2019	2020
(1)	(2)	(3)	(4)
Buruway	-	-	-
Teluk Arguni	-	-	-
Arguni Bawah	-	-	-
Kaimana	1	1	1
Kambrau	-	-	-
Teluk Etna	-	-	-
Yamor	-	-	-
Kabupaten Kaimana	1	1	1

Lanjutan Tabel/*Continued Table* 4.2.1

Distrik <i>Subdistrict</i>	Rumah Sakit Bersalin <i>Maternity Hospital</i>		
	2018	2019	2020
(1)	(5)	(6)	(7)
Buruway	-	-	-
Teluk Arguni	-	-	-
Arguni Bawah	-	-	-
Kaimana	-	-	-
Kambrau	-	-	-
Teluk Etna	-	-	-
Yamor	-	-	-
Kabupaten Kaimana	0	0	0

Lanjutan Tabel/Continued Table 4.2.1

Distrik Subdistrict	Poliklinik Polyclinic		
	2018	2019	2020
(1)	(8)	(9)	(10)
Buruway	1	-	1
Teluk Arguni	-	-	-
Arguni Bawah	-	-	-
Kaimana	2	1	2
Kambrau	-	-	-
Teluk Etna	-	1	1
Yamor	-	-	-
Kabupaten Kaimana	3	2	4

Lanjutan Tabel/*Continued Table 4.2.1*

Distrik <i>Subdistrict</i>	Puskesmas <i>Public Health Center</i>		
	2018	2019	2020
(1)	(11)	(12)	(13)
Buruway	2	2	2
Teluk Arguni	2	2	2
Arguni Bawah	1	1	1
Kaimana	2	2	2
Kambrau	1	1	1
Teluk Etna	1	1	1
Yamor	1	1	1
Kabupaten Kaimana	10	10	10

Lanjutan Tabel/Continued Table 4.2.1

Distrik Subdistrict	Puskesmas Pembantu Subsidiary of Public Health Center		
	2018	2019	2020
(1)	(14)	(15)	(16)
Buruway	8	8	8
Teluk Arguni	14	12	13
Arguni Bawah	10	11	13
Kaimana	15	16	15
Kambrau	6	6	7
Teluk Etna	4	4	4
Yamor	2	2	2
Kabupaten Kaimana	59	59	62

Lanjutan Tabel/*Continued Table* 4.2.1

Distrik Subdistrict	Apotek Pharmacy		
	2018	2019	2020
(1)	(17)	(18)	(19)
Buruway	-	-	-
Teluk Arguni	-	-	-
Arguni Bawah	-	-	-
Kaimana	2	2	2
Kambrau	-	-	-
Teluk Etna	-	-	-
Yamor	-	-	-
Kabupaten Kaimana	2	2	2

Catatan/*Note*: ¹ Desa pada tabel ini termasuk Unit Permukiman Transmigrasi (UPT) yang masih dibina oleh kementerian terkait dan nagari di Provinsi Sumatera Barat/*Villages in this table include Transmigration Settlement Unit which is still fostered by the relevant ministries and the nagari in the Province of Sumatera Barat*

Sumber/*Source*: BPS, Pendataan Potensi Desa (Podes)/*BPS-Statistics Indonesia, Village Potential Data Collecting*

Tabel 4.2.2 Jumlah Tenaga Kesehatan Menurut Distrik di Kabupaten Kaimana, 2020
Number of Medical Personnel by Subdistrict in Kaimana Regency, 2020

Distrik Subdistrict	Dokter¹ Doctor¹	Dokter Gigi² Dentist²	Perawat Nurse	Bidan Midwife	Tenaga kefarmasian Pharmacist
(1)	(2)	(3)	(4)	(5)	(6)
Buruway	2	-	32	26	2
Teluk Arguni	2	-	38	413	3
Arguni Bawah	1	-	20	21	1
Kaimana	20	5	175	94	21
Kambrau	1	-	13	13	1
Teluk Etna	1	-	14	12	-
Yamor	1	-	16	10	-
Kabupaten Kaimana	28	5	308	217	28

Lanjutan Tabel/*Continued Table 4.2.2*

Distrik Subdistrict	Tenaga Kesehatan Masyarakat Public Health worker	Tenaga Kesehatan Lingkungan Enviromental Health Worker	Tenaga Gizi Nutritionist	Ahli Teknologi Laboratorium Medik Medical Laboratory Technician
(1)	(7)	(8)	(9)	(10)
Buruway	2	2	3	2
Teluk Arguni	-	2	3	2
Arguni Bawah	1	1	1	1
Kaimana	10	7	15	20
Kambrau	-	1	1	1
Teluk Etna	1	1	-	1
Yamor	-	1	1	-
Kabupaten Kaimana	14	15	24	27

Catatan/Note: ¹Dokter dalam tabel ini termasuk dokter spesialis (selain spesialis gigi) dan dokter umum/*Doctor in this table include medical specialist (exclude dentist specialist) and general practitioner*

²Dokter gigi dalam tabel ini termasuk dokter spesialis gigi dan dokter gigi/*Doctor in this table include dentist dan dentist specialist*

Sumber/Source: Dinas Kesehatan Kabupaten Kaimana/*Health Office of Kaimana Regency*

Tabel 4.2.3 Jumlah Rumah Sakit Umum, Rumah Sakit Khusus, Puskesmas, Klinik Pratama, dan Posyandu Menurut Kecamatan di Kabupaten Kaimana, 2019 dan 2020
Number of General Hospital, Specialized Hospital, Public Health Center, Primary Clinic, and Integrated Health Post by Subdistrict in Kaimana Regency, 2019 and 2020

Distrik Subdistrict	Rumah Sakit Umum General Hospital		Rumah Sakit Khusus Specialized Hospital	
	2019	2020	2019	2020
(1)	(2)	(3)	(4)	(5)
Buruway	-	-	-	-
Teluk Arguni	-	-	-	-
Arguni Bawah	-	-	-	-
Kaimana	1	1	-	-
Kambrau	-	-	-	-
Teluk Etna	-	-	-	-
Yamor	-	-	-	-
Kabupaten Kaimana	1	1	-	-

Lanjutan Tabel/*Continued Table* 4.2.3

Distrik Subdistrict	Puskesmas ¹ Rawat Inap <i>Public Health Center¹ with Inpatient Care</i>		Puskesmas ¹ Non Rawat Inap <i>Public Health Center¹ without Inpatient Care</i>	
	2019	2020	2019	2020
(1)	(6)	(7)	(8)	(9)
Buruway	-	-	2	2
Teluk Arguni	1	1	1	1
Arguni Bawah	-	-	1	1
Kaimana	-	-	2	2
Kambrau	-	-	1	1
Teluk Etna	1	1	-	-
Yamor	-	-	1	1
Kabupaten Kaimana	2	2	8	8

Lanjutan Tabel/*Continued Table 4.2.3*

Distrik Subdistrict	Klinik Pratama Primary Clinic		Posyandu Integrated Health Post	
	2019	2020	2019	2020
(1)	(10)	(11)	(12)	(13)
Buruway	-	-	11	11
Teluk Arguni	-	-	24	24
Arguni Bawah	-	-	13	13
Kaimana	2	2	28	28
Kambrau	-	-	7	7
Teluk Etna	-	-	6	6
Yamor	-	-	8	8
Kabupaten Kaimana	2	2	97	97

Catatan/Note: ¹ Puskesmas yang teregistrasi/Registered Public Health Center

Sumber/Source: Dinas Kesehatan Kabupaten Kaimana/Health Office of Kaimana Regency

Tabel
Table 4.2.4**Kasus Penyakit Terbanyak di Kabupaten Kaimana,
2020**
*Number of Cases of the Most Diseases in Kaimana Regency,
2020*

Jenis Penyakit <i>Type of Disease</i>		Jumlah <i>Total</i>
(1)		(2)
1.	Infeksi Saluran Pernafasan Atas	28 533
2.	Malaria Klinis	18 091
3.	Penyakit Kulit	5 375
4.	Penyakit Kulit Infeksi	2 826
5.	Diare dan Kolera	2 730
6.	Bronkitis	2 510
7.	Penyakit Kulit Karena Jamur	2 483
8.	Infeksi Penyakit Lainnya	2 035
9.	Penyakit Lainnya	914
10.	Asma	280

Sumber/Source: Dinas Kesehatan Kabupaten Kaimana/Health Office of Kaimana Regency

4.3 AGAMA DAN SOSIAL LAINNYA RELIGION AND OTHER SOCIAL AFFAIRS

Tabel 4.3.1 **Jumlah Penduduk Menurut Distrik dan Agama yang Dianut di Kabupaten Kaimana, 2020**
Table 4.3.1 **Population by Subdistrict and Religion in Kaimana Regency, 2020**

Distrik Subdistrict	Islam	Protestan Protestant	Katolik Catholic	Hindu	Budha Buddha	Lainnya Others
(1)	(2)	(3)	(4)	(5)	(6)	(7)
Buruway
Teluk Arguni
Arguni Bawah
Kaimana
Kambrau
Teluk Etna
Yamor
Kabupaten Kaimana	35 539	28 063	6 555	41

Catatan/Note: ... Data tidak tersedia/Data is not available

Sumber/Source: Kementerian Agama Kabupaten Kaimana/Ministry of Religious Affairs of Kaimana Regency

Tabel
Table 4.3.2

**Jumlah Tempat Peribadatan Menurut Distrik di
Kabupaten Kaimana, 2020**
*Number of Places of Worship by Subdistrict in Kaimana
Regency, 2020*

Distrik Subdistrict	Masjid Mosque	Mushola Pray Room	Gereja Protestan Protestant Church	Gereja Katholik Catholic Church	Pura Temple	Vihara
(1)	(2)	(3)	(4)	(5)	(6)	(7)
Buruway
Teluk Arguni
Arguni Bawah
Kaimana
Kambrau
Teluk Etna
Yamor
Kabupaten Kaimana	10

Catatan/Note: ... Data tidak tersedia/Data is not available

Sumber/Source: Kementerian Agama Kabupaten Kaimana/Ministry of Religious Affairs of Kaimana Regency

Tabel 4.3.3 Jumlah Kampung¹/Kelurahan yang Mengalami Bencana Alam² Menurut Distrik di Kabupaten Kaimana, 2018-2020
Number of Villages¹ that Had Natural Disaster² by Subdistrict in Kaimana Regency, 2018-2020

Distrik Subdistrict	Banjir/Flood		
	2018	2019	2020
(1)	(2)	(3)	(4)
Buruway	1	-	-
Teluk Arguni	4	1	1
Arguni Bawah	-	-	-
Kaimana	-	2	1
Kambrau	-	-	1
Teluk Etna	1	1	1
Yamor	2	-	1
Kabupaten Kaimana	8	4	5

Lanjutan Tabel/*Continued Table* 4.3.3

Distrik <i>Subdistrict</i>	Gempa Bumi/ <i>Earthquake</i>		
	2018	2019	2020
(1)	(5)	(6)	(7)
Buruway	-	-	-
Teluk Arguni	4	-	-
Arguni Bawah	-	-	-
Kaimana	4	2	5
Kambrau	-	-	-
Teluk Etna	-	-	-
Yamor	-	-	-
Kabupaten Kaimana	8	2	5

Lanjutan Tabel/Continued Table 4.3.3

Distrik Subdistrict	Tanah Longsor/Landslide		
	2018	2019	2020
(1)	(8)	(9)	(10)
Buruway	-	-	-
Teluk Arguni	1	1	-
Arguni Bawah	-	-	-
Kaimana	-	-	-
Kambrau	-	-	-
Teluk Etna	-	-	-
Yamor	-	-	-
Kabupaten Kaimana	1	1	-

Catatan/Note: ¹ Desa pada tabel ini termasuk Unit Permukiman Transmigrasi (UPT) yang masih dibina oleh kementerian terkait dan nagari di Provinsi Sumatera Barat/Villages in this table are included in Transmigration Settlement Unit which is still fostered by the relevant ministries and the nagari in the Province of Sumatera Barat

² Terjadi dalam tiga tahun terakhir sampai dengan saat pencacahan/Occured during the last three years by the time of enumeration

Sumber/Source: BPS, Pendataan Potensi Desa (Podes)/BPS-Statistics Indonesia, Village Potential Data Collecting

Tabel 4.3.4 Banyaknya Rohaniawan Menurut Distrik di Kabupaten Kaimana, 2020
Table *Number of Spiritual Leader by Subdistrict in Kaimana Regency, 2020*

Distrik Subdistrict	Islam	Protestan Protestant	Katolik Catholic	Hindu	Budha Buddha
(1)	(2)	(3)	(4)	(5)	(6)
Buruway	20	10	-	-	-
Teluk Arguni	20	43	-	-	-
Arguni Bawah	18	29	-	-	-
Kaimana	102	128	11	-	-
Kambrau	-	7	-	-	-
Teluk Etna	16	9	-	-	-
Yamor	-	21	-	-	-
Kabupaten Kaimana	176	247	11	-	-

Sumber/Source: Kementerian Agama Kabupaten Kaimana/Ministry of Religious Affairs of Kaimana Regency

Tabel 4.3.5 Banyaknya Jemaah Haji Menurut Distrik dan Jenis Kelamin di Kabupaten Kaimana, 2020
Number of Moslem Pilgrimage by Subdistrict and Sex in Kaimana Regency, 2020

Distrik Subdistrict	Laki-Laki Male	Perempuan Female	Jumlah Total
(1)	(2)	(3)	(4)
Buruway	1	-	1
Teluk Arguni	1	1	2
Arguni Bawah	-	-	-
Kaimana	17	16	33
Kambrau	-	-	-
Teluk Etna	-	-	-
Yamor	-	-	-
Kabupaten Kaimana	19	17	36

Sumber/Source: Kementerian Agama Kabupaten Kaimana/Ministry of Religious Affairs of Kaimana Regency

Tabel
Table 4.3.6**Banyaknya Penderita Cacat Menurut Jenis dan Distrik di Kabupaten Kaimana, 2019-2020**
Number of People with Disability by Type and Subdistrict in Kaimana Regency, 2019-2020

Distrik Subdistrict	2019			
	Tuna Netra Blind	Tuna Rungu/ Wicara Deft/Dumb	Cacat Tubuh Physically	Jumlah Total
(1)	(2)	(3)	(4)	(5)
Buruway	12	-	1	13
Teluk Arguni	7	10	-	17
Arguni Bawah	7	7	3	17
Kaimana	5	5	26	36
Kambrau	6	2	1	9
Teluk Etna	1	10	1	12
Yamor	7	6	3	16
Kabupaten Kaimana	45	40	35	120

Lanjutan Tabel/Continued Table 4.3.6

Distrik Subdistrict	2020			
	Tuna Netra Blind	Tuna Rungu/ Wicara Deft/Dumb	Cacat Tubuh Phisically	Jumlah Total
(1)	(6)	(7)	(8)	(9)
Buruway	12	-	1	13
Teluk Arguni	11	12	1	24
Arguni Bawah	7	11	3	21
Kaimana	6	19	32	57
Kambrau	6	3	2	11
Teluk Etna	1	11	-	12
Yamor	8	6	3	17
Kabupaten Kaimana	51	62	42	155

Sumber/Source: Dinas Sosial, Pengendalian Penduduk dan Keluarga Berencana Kabupaten Kaimana/Social, Population Control and Family Planning Office of Kaimana Regency

Tabel 4.3.7
Table

Banyaknya Anak Terlantar, Jompo Terlantar, Wanita Rawan Sosial Ekonomi dan Penyandang Cacat Menurut Distrik di Kabupaten Kaimana, 2019-2020
Number of Neglected Children, Decrypted, Anxious Woman Socio Economic and Handicapped Person by Subdistrict in Kaimana Regency, 2019-2020

Distrik Subdistrict	2019				Jumlah Total
	Anak Terlantar Neglected Children	Jompo Terlantar Decrypted	Wanita Rawan Sosial Ekonomi Anxious Woman Socio Economic	Penyandang Cacat Handicapped Person	
(1)	(2)	(3)	(4)	(5)	(6)
Buruway	-	-	-	32	32
Teluk Arguni	-	-	-	40	40
Arguni Bawah	-	-	-	33	33
Kaimana	-	-	-	114	114
Kambrau	-	-	-	35	35
Teluk Etna	-	-	-	30	30
Yamor	-	180	-	35	215
Kabupaten Kaimana	-	180	-	319	499

Lanjutan Tabel/Continued Table 4.3.7

Distrik Subdistrict	2020				Jumlah Total
	Anak Terlantar Neglected Children	Jompo Terlantar Decrypted	Wanita Rawan Sosial Ekonomi Anxious Woman Socio Economic	Penyandang Cacat Handicapped Person	
(1)	(7)	(8)	(9)	(10)	(11)
Buruway	-	-	-	35	35
Teluk Arguni	-	-	-	35	35
Arguni Bawah	-	-	-	35	35
Kaimana	-	365	-	220	585
Kambrau	-	-	-	35	35
Teluk Etna	-	-	-	-	-
Yamor	-	-	-	-	-
Kabupaten Kaimana	-	365	-	360	725

Sumber/Source: Dinas Sosial, Pengendalian Penduduk dan Keluarga Berencana Kabupaten Kaimana/Social, Population Control and Family Planning Office of Kaimana Regency

4.4 KEMISKINAN POVERTY

Tabel 4.4.1 **Garis Kemiskinan, Jumlah, dan Persentase Penduduk Miskin di Kabupaten Kaimana, 2013–2020**
Poverty Line, Number, and Percentage of Poor People in Kaimana Regency, 2013–2020

Tahun Year	Garis Kemiskinan (rupiah/kapita/bulan) Poverty Line (rupiah/capita/month)	Jumlah Penduduk Miskin (ribu) Number of Poor People (thousand)	Persentase Penduduk Miskin Percentage of Poor People
(1)	(2)	(3)	(4)
2013	309 655	9,57	18,60
2014	327 197	9,37	17,65
2015	336 596	9,61	17,79
2016	342 293	9,62	17,44
2017	363 581	9,74	17,22
2018	386 576	9,66	16,65
2019	412 130	9,63	16,11
2020	438 991	9,52	15,50

Sumber/Source: BPS, Survei Sosial Ekonomi Nasional Maret/BPS-Statistics Indonesia, March National Socioeconomic Survey

Tabel 4.4.2 **Indeks Kedalaman Kemiskinan dan Indeks Keparahan Kemiskinan di Kabupaten Kaimana, 2013–2020**
Poverty Gap Index and Poverty Severity Index in Kaimana Regency, 2013–2020

Tahun Year	Indeks Kedalaman Kemiskinan Poverty Gap Index	Indeks Keparahan Kemiskinan Poverty Severity Index
(1)	(2)	(3)
2013	2,41	0,46
2014	3,72	1,02
2015	2,99	0,75
2016	4,19	1,38
2017	2,35	0,48
2018	3,40	1,04
2019	4,02	1,42
2020	2,36	0,59

Sumber/Source: BPS, Survei Sosial Ekonomi Nasional Maret/BPS-Statistics Indonesia, March National Socioeconomic Survey

4.5 KEAMANAN SECURITY

Tabel 4.5.1 Jumlah Kantor Polisi Menurut Distrik dan Wilayah Kerja di Kabupaten Kaimana, 2019–2020
Table *Number of Police Station by Subdistrict and Working Area in Kaimana Regency, 2019–2020*

Distrik Subdistrict	2019		2020	
	Polsek/Polsekta Police Sector	Pos Polisi Police Station	Polsek/Polsekta Police Sector	Pos Polisi Police Station
(1)	(2)	(3)	(4)	(5)
Buruway	1	1	1	1
Teluk Arguni	1	-	1	-
Arguni Bawah	-	1	-	1
Kaimana	1	3	1	3
Kambrau	-	1	-	1
Teluk Etna	1	-	1	-
Yamor	-	1	-	1
Kabupaten Kaimana	4	7	4	7

Sumber/Source: Kepolisian Resor Kabupaten Kaimana/Regional Police Office of Kaimana Regency

Tabel
Table 4.5.2**Jumlah Kejahatan/Tindak Pidana yang Dilaporkan dan Diselesaikan Menurut Distrik di Kabupaten Kaimana, 2019–2020**
Number of Reported and Resolved Crime/Criminal Act by Subdistrict in Kaimana Regency, 2019–2020

Distrik Subdistrict	2019		2020	
	Dilaporkan Reported	Diselesaikan Resolved	Dilaporkan Reported	Diselesaikan Resolved
(1)	(2)	(3)	(4)	(5)
Buruway	-	-	-	-
Teluk Arguni	-	-	-	-
Arguni Bawah	-	-	-	-
Kaimana	280	221	196	169
Kambrau	-	-	-	-
Teluk Etna	-	-	-	-
Yamor	-	-	-	-
Kabupaten Kaimana	280	221	196	169

Sumber/Source: Kepolisian Resor Kabupaten Kaimana/Regional Police Office of Kaimana Regency

Tabel
Table 4.5.3**Banyaknya Kecelakaan Lalu Lintas, Korban, dan Kerugian Material per Bulan di Kabupaten Kaimana, 2019–2020**
Number of Accident, Victim, and Material Losses by Month in Kaimana Regency, 2019–2020

Bulan Month	Jumlah Kecelakaan Number of Accident	2019			Jumlah Total	Kerugian Material (ribu rupiah) Material Losses (000 Rp)
		Banyaknya Korban Number of Victim				
		Mati Death	Luka Berat Mortally Wounded	Luka Ringan Fluent Wounded		
(1)	(2)	(3)	(4)	(5)	(6)	(7)
Januari January	5	1	-	10	11	2 700
Februari February	1	-	-	2	2	1 500
Maret March	3	-	-	3	3	7 800
April April	4	-	-	8	8	2 000
Mei May	1	-	-	1	1	7 500
Juni June	5	-	-	9	9	5 300
Juli July	5	1	-	6	7	53 200
Agustus August	4	1	-	9	10	8 300
September September	5	2	-	3	5	5 800
Oktober October	-	-	-	-	-	-
November November	2	-	1	4	5	55 000
Desember December	2	-	1	1	2	5 500
Jumlah/Total	37	5	2	56	63	154 600

Lanjutan Tabel/Continued Table 4.5.3

Bulan Month	Jumlah Kecelakaan Number of Accident	2020 Banyaknya Korban Number of Victim			Jumlah Total	Kerugian Material (ribu rupiah) Material Loses (000 Rp)
		Mati Death	Luka Berat Mortally Wounded	Luka Ringan Fluent Wounded		
(1)	(8)	(9)	(10)	(11)	(12)	(13)
Januari January	5	2	-	4	6	800
Februari February	3	1	-	1	2	2 500
Maret March	2	2	-	2	4	11 500
April April	-	-	-	-	-	-
Mei May	1	-	-	2	2	1 000
Juni June	2	-	-	2	2	24 500
Juli July	6	1	-	5	6	13 500
Agustus August	3	-	-	3	3	1 100
September September	1	-	-	1	1	1 000
Oktober October	4	-	-	2	2	3 500
November November	1	-	-	1	1	1 000
Desember December	2	-	-	1	1	15 500
Jumlah/Total	30	6	-	24	30	75 900

Sumber/Source: Kepolisian Resor Kabupaten Kaimana/Regional Police Office of Kaimana Regency

Tabel
Table 4.5.4**Banyaknya Kecelakaan, Pelanggaran, dan Denda per Bulan di Kabupaten Kaimana, 2019–2020**
Number of Accident, Transgression, and Total of Fine by Month in Kaimana Regency, 2019–2020

Bulan Month	Jumlah Kecelakaan Number of Accident	2019	
		Pelanggaran Transgression	Banyaknya Number of Denda (Rp) Total of Fine (Rp)
(1)	(2)	(3)	(4)
Januari January	5	12	3 000 000
Februari February	1	50	13 250 000
Maret March	3	30	7 500 000
April April	4	1	500 000
Mei May	1	-	-
Juni June	5	-	-
Juli July	5	-	-
Agustus August	4	-	-
September September	5	113	-
Oktober October	0	30	8 000 000
November November	2	7	2 000 000
Desember December	2	-	-
Jumlah/Total	37	243	34 250 000

Lanjutan Tabel/*Continued Table 4.5.4*

Bulan Month	Jumlah Kecelakaan Number of Accident	2020	
		Pelanggaran Transgression	Banyaknya Number of Denda (Rp) Total of Fine (Rp)
(1)	(2)	(3)	(4)
Januari January	5	0	-
Februari February	3	12	3 500 000
Maret March	2	24	6 000 000
April April	-	-	-
Mei May	1	-	-
Juni June	2	-	-
Juli July	6	16	4 750 000
Agustus August	3	2	500 000
September September	1	-	-
Oktober October	4	7	2 250 000
November November	1	-	-
Desember December	2	-	-
Jumlah/Total	30	61	17 000 000

Sumber/*Source*: Kepolisian Resor Kabupaten Kaimana/*Regional Police Office of Kaimana Regency*

Produksi kelapa pada
tahun **2020** sebesar

350,50 ton



Pada tahun **2020** produksi kelapa
mengalami peningkatan sebesar **41,39%**
jika dibandingkan dengan produksi kelapa
tahun **2019** yang sebesar **247,90 ton**



29.264 kg



504 kg



952 kg

Hewan ternak di Kabupaten
Kaimana terdiri dari sapi,
kambing, dan babi

Dari ketiga hewan ternak
tersebut, produksi daging
terbesar adalah sapi
sebanyak **95,26%**

PENJELASAN TEKNIS

1. Pengumpulan data Statistik Pertanian (ST) diselenggarakan oleh Badan Pusat Statistik bekerja sama dengan Dinas Ketahanan Pangan dan Pertanian Kabupaten Kaimana
2. Data pokok tanaman pangan yang dikumpulkan adalah luas panen dan produktivitas (hasil per hektar) Produksi tanaman pangan merupakan hasil perkalian antara luas panen dengan produktivitas Pengumpulan data luas panen dilakukan setiap bulan dengan pendekatan area kecamatan di seluruh wilayah Indonesia Pengumpulan data produktivitas dilakukan melalui pengukuran langsung pada plot ubinan berukuran 2½ m x 2½ Pengumpulan data produktivitas dilakukan setiap subround (empat bulanan) pada waktu panen petani
3. Tegal/Kebun adalah lahan pertanian bukan sawah (lahan kering) yang ditanami tanaman semusim atau tahunan dan terpisah dengan halaman sekitar rumah serta penggunaannya tidak berpindah pindah
4. Ladang/Huma adalah lahan pertanian bukan sawah (lahan kering) yang biasanya ditanami tanaman semusim dan penggunaannya hanya semusim atau dua musim, kemudian akan ditinggalkan bila sudah tidak

TECHNICAL NOTES

1. *Data collection of Agricultural Statistics organized by the Statistics Indonesia (BPS) in collaboration with the Food Security and Agriculture Office of Kaimana Regency*
2. *The main food crops data collected consists of harvested area and productivity (yield per hectare) Food crops production is generated by harvested area multiplied by productivity The harvested area data is collected every month using subdistrict area approach in all subdistrict in Indonesia The productivity data collection is conducted by a direct measurement in 2½m x 2½m crop cutting plot The productivity measurement is conducted in every subround (four monthly) at the time when farmers are harvesting their crops*
3. *Dry field/garden is an dryland (unirrigated land) which is planted with seasonal or annual crops and separately from the yard around the house without shifting*
4. *Unirrigated agricultural field / shifting cultivation land is dryland (unirrigated land) that usually is cultivated for seasonal crops and utilized only for one or two seasons, then it will be left when it is not fertile (shifting) Maybe, this land*

subur lagi (berpindah-pindah) Kemungkinan lahan ini beberapa tahun kemudian akan dikerjakan kembali jika sudah subur

will be used again in a few years if it has been fertile

5. Tanaman sayuran dan buah-buahan semusim

5. *Seasonal vegetables and fruitplants*

a. Tanaman sayuran semusim adalah tanaman sumber vitamin, garam mineral dan lain-lain yang dikonsumsi dari bagian tanaman yang berupa daun, bunga, buah dan umbinya, yang berumur kurang dari satu tahun

a. *Seasonal vegetables plants are plants which are the sources of vitamins, mineral salts and others consumed from the part of the plant in the form of leaves, flowers, fruits and roots with the age of less than one year*

b. Tanaman buah-buahan semusim adalah tanaman sumber vitamin, garam mineral dan lain-lain yang dikonsumsi dari bagian tanaman yang berupa buah, berumur kurang dari satu tahun, tidak berbentuk pohon/rumpun tetapi menjalar dan berbatang lunak

b. *Seasonal fruits plants are plants which are the sources of vitamins, mineral salts and others consumed from the part of the plant in the form of fruits, aged less than one year, not shaped trees but spreads and soft trunked*

6. Tanaman buah-buahan dan sayuran tahunan

6. *Annual fruit and vegetable plants*

a. Tanaman buah-buahan tahunan adalah tanaman sumber vitamin, dari bagian tanaman yang berupa buah dan merupakan tanaman tahunan

a. *Annual fruits plants are plants which are the sources of vitamins, contained mineral salts and the form of fruits and more than one year of age*

b. Tanaman sayuran tahunan adalah tanaman sumber vitamin, garam mineral dan lain-lain yang dikonsumsi dari bagian tanaman yang berupa daun dan atau buah yang berumur lebih dari satu

b. *Annual vegetable plants are plants which are the sources of vitamins, mineral salts and others consumed from the part of the plant in the form of vegetable and more than one year of age*

tahun

7. Produksi adalah hasil menurut bentuk produk dari setiap tanaman sayuran, buah-buahan, biofarmaka dan tanaman hias yang diambil berdasarkan luas yang dipanen pada bulan/triwulan laporan
 8. Luas panen adalah luas tanaman sayuran, buah-buahan, biofarmaka dan tanaman hias yang yang diambil hasilnya/ dipanen pada periode pelaporan
 9. Luas panen untuk tanaman sayuran adalah luas tanaman yang dipanen sekaligus/habis/ dibongkar dan luas tanaman yang dipanen berkali-kali (lebih dari satu kali)/belum habis Tanaman yang dipanen sekaligus/habis/ dibongkar adalah tanaman yang sehabis panen langsung dibongkar/dicabut, terdiri dari bawang merah, bawang putih, bawang daun, kentang, kol/ kubis, kembang kol, petsai/sawi, wortel, lobak, dan kacang merah Tanaman yang dipanen berkali-kali (lebih dari satu kali)/belum habis adalah tanaman yang pemanenannya lebih dari satu kali dan biasanya dibongkar apabila panen terakhir sudah tidak memadai lagi, terdiri dari: kacang panjang, cabe besar, cabe rawit, jamur, tomat, terung, buncis, ketimun, labu siam, kangkung, bayam, melon, semangka, dan blewah
7. *Production is the result according to the form of products from each plant vegetables, fruits, medicinal and ornamental plants which are based on the harvested area in the month/quarter report*
 8. *Harvested area is the area of vegetable crops, fruits, medicinal and ornamental plants that are taken the results/harvested in the reporting period*
 9. *Harvested area of vegetables is area of entirely plant harvested/ demolished and plant harvested several times/undemolished Entirely plants harvested/ demolished are plants usually harvested once and demolished to be substituted by other plants, consisting of: shallots, garlic, leeks, potato, cabbage, cauli flower, mustard green, carrots, chinese radish, and red kidney beans Plants harvested several times/ undemolished are plants usually harvested more than once and demolished in the case that the last harvest was economically not profitable They consist of : yard long beans, chili, small chili, mushroom, tomatoes, egg plant, frech beans, cucumber, pumpkin/ chajota, swamp cabbage, spinach, melon, watermelon, and blewah*

5.1 HORTIKULTURA
HORTICULTURE

Tabel 5.1.1 **Luas Panen Tanaman Sayuran Menurut Distrik dan Jenis Tanaman di Kabupaten Kaimana (ha), 2019 dan 2020**
Harvested Area of Vegetables by Subdistrict and Kind of Plant in Kaimana Regency (ha), 2019 and 2020

Distrik Subdistrict	Bawang Merah Shallot		Cabai Besar Chili/Big Chili	
	2019	2020*	2019	2020*
(1)	(2)	(3)	(4)	(5)
Buruway	-	...	-	...
Teluk Arguni	-	...	-	...
Arguni Bawah	-	...	-	...
Kaimana	-	...	1	...
Kambrau	-	...	-	...
Teluk Etna	-	...	-	...
Yamor	-	...	-	...
Kabupaten Kaimana	-	...	1	...

Lanjutan Tabel/*Continued Table* 5.1.1

Distrik Subdistrict	Cabai Rawit <i>Chili/Cayenne Pepper</i>		Kentang <i>Potato</i>	
	2019	2020*	2019	2020*
(1)	(6)	(7)	(8)	(9)
Buruway	3	...	-	...
Teluk Arguni	3	...	-	...
Arguni Bawah	2	...	-	...
Kaimana	8	...	-	...
Kambrau	2	...	-	...
Teluk Etna	1	...	-	...
Yamor	2	...	-	...
Kabupaten Kaimana	21	...	-	...

Lanjutan Tabel/*Continued Table* 5.1.1

Distrik Subdistrict	Kubis Cabbage		Tomat Tomato	
	2019	2020*	2019	2020*
(1)	(10)	(11)	(12)	(13)
Buruway	-	...	2	...
Teluk Arguni	-	...	1	...
Arguni Bawah	-	...	2	...
Kaimana	3	...	6	...
Kambrau	-	...	-	...
Teluk Etna	-	...	1	...
Yamor	-	...	-	...
Kabupaten Kaimana	3	...	12	...

Lanjutan Tabel/*Continued Table* 5.1.1

Distrik Subdistrict	Bawang Putih Garlic		Kangkung/Water Spinach		Bayam/ <i>Spinach</i>	
	2019	2020 ^x	2019	2020 ^x	2019	2020 ^x
(1)	(14)	(15)	(16)	(17)	(18)	(19)
Buruway	-	...	4	...	1	...
Teluk Arguni	-	...	2	...	-	...
Arguni Bawah	-	...	2	...	1	...
Kaimana	-	...	13	...	10	...
Kambrau	-	...	2	...	3	...
Teluk Etna	-	...	3	...	-	...
Yamor	-	...	2	...	3	...
Kabupaten Kaimana	-	...	28	...	18	...

Catatan/*Note*: ... Data tidak tersedia/*Data not available*

Sumber/*Source*: BPS, Statistik Pertanian Hortikultura SPH-SBS/*BPS-Statistics Indonesia, Agricultural Statistic for Horticulture SPH-SBS*

Tabel
Table 5.1.2

Produksi Tanaman Sayuran Menurut Distrik dan Jenis Tanaman di Kabupaten Kaimana (kuintal), 2019 dan 2020

Production of Vegetables by Subdistrict and Kind of Plant in Kaimana Regency (quintal), 2019 and 2020

Distrik Subdistrict	Bawang Merah Shallot		Cabai Besar Chili/Big Chili	
	2019	2020*	2019	2020*
(1)	(2)	(3)	(4)	(5)
Buruway	-	...	-	...
Teluk Arguni	-	...	-	...
Arguni Bawah	-	...	-	...
Kaimana	-	...	6	...
Kambrau	-	...	-	...
Teluk Etna	-	...	-	...
Yamor	-	...	-	...
Kabupaten Kaimana	-	...	6	...

Lanjutan Tabel/*Continued Table* 5.1.2

Distrik Subdistrict	Cabai Rawit <i>Chili/Cayenne Pepper</i>		Kentang <i>Potato</i>	
	2019	2020*	2019	2020*
(1)	(6)	(7)	(8)	(9)
Buruway	113	...	-	...
Teluk Arguni	82	...	-	...
Arguni Bawah	90	...	-	...
Kaimana	160	...	-	...
Kambrau	119	...	-	...
Teluk Etna	108	...	-	...
Yamor	54	...	-	...
Kabupaten Kaimana	726	...	-	...

Lanjutan Tabel/*Continued Table* 5.1.2

Distrik Subdistrict	Kubis Cabbage		Tomat Tomato	
	2019	2020*	2019	2020*
(1)	(10)	(11)	(12)	(13)
Buruway	-	...	14	...
Teluk Arguni	-	...	3	...
Arguni Bawah	-	...	36	...
Kaimana	286	...	157	...
Kambrau	-	...	-	...
Teluk Etna	-	...	9	...
Yamor	-	...	-	...
Kabupaten Kaimana	286	...	219	...

Lanjutan Tabel/*Continued Table* 5.1.2

Distrik Subdistrict	Bawang Putih Garlic		Kangkung/Water Spinach		Bayam/Spinach	
	2019	2020 ^x	2019	2020 ^x	2019	2020 ^x
(1)	(14)	(15)	(16)	(17)	(18)	(19)
Buruway	-	...	64	...	12	...
Teluk Arguni	-	...	51	...	-	...
Arguni Bawah	-	...	42	...	9	...
Kaimana	-	...	233	...	85	...
Kambrau	-	...	30	...	27	...
Teluk Etna	-	...	53	...	-	...
Yamor	-	...	46	...	22	...
Kabupaten Kaimana	-	...	519	...	155	...

Catatan/Note: ... Data tidak tersedia/*Data not available*

Sumber/Source: BPS, Statistik Pertanian Hortikultura SPH-SBS/BPS-Statistics Indonesia, *Agricultural Statistic for Horticulture SPH-SBS*

Tabel
Table 5.1.3

Luas Panen Tanaman Sayuran dan Buah-buahan Semusim Menurut Jenis Tanaman di Kabupaten Kaimana (ha), 2017–2020
Harvested Area of Seasonal Vegetables and Fruits by Kind of Plant in Kaimana Regency (ha), 2017–2020

Jenis Tanaman Kind of Plants	2017	2018	2019	2020 ^x
(1)	(2)	(3)	(4)	(5)
Sayuran/Vegetables:				
Bawang Merah/ <i>Shallots</i>	-	-	-	...
Bawang Putih/ <i>Garlic</i>	-	-	-	...
Cabai Besar/ <i>Chili/Big Chili</i>	2	-	1	...
Cabai Rawit/ <i>Chili/Cayenne Pepper</i>	18	-	21	...
Kentang/ <i>Potato</i>	-	-	-	...
Kubis/ <i>Cabbage</i>	-	-	3	...
Bayam/ <i>Spinach</i>	11	-	18	...
Kangkung/ <i>Kangkong</i>	18	-	28	...
Buah-buahan/Fruits:				
Tomat/ <i>Tomato</i>	7	-	12	...
Ketimun/ <i>Cucumber</i>	7	-	5	...

Catatan/Note: ... Data tidak tersedia/Data not available

Sumber/Source: BPS, Statistik Pertanian Hortikultura SPH-SBS/BPS-Statistics Indonesia, Agricultural Statistic for Horticulture SPH-SBS

Tabel 5.1.4 **Produksi Tanaman Sayuran dan Buah-buahan Semusim Menurut Jenis Tanaman di Kabupaten Kaimana (kuintal), 2017–2020**
Production of Seasonal Vegetables and Fruits by Kind of Plant in Kaimana Regency (quintal), 2017–2020

Jenis Tanaman Kind of Plants	2017	2018	2019	2020 ^x
(1)	(2)	(3)	(4)	(5)
Sayuran/Vegetables:				
Bawang Merah/ <i>Shallots</i>	-	-	-	...
Bawang Putih/ <i>Garlic</i>	-	-	-	...
Cabai Besar/ <i>Chili/Big Chili</i>	26	-	6	...
Cabai Rawit/ <i>Chili/Cayenne Pepper</i>	140	-	726	...
Kentang/ <i>Potato</i>	-	-	-	...
Kubis/ <i>Cabbage</i>	-	-	286	...
Bayam/ <i>Spinach</i>	65	-	155	...
Kangkung/ <i>Kangkong</i>	159	-	519	...
Buah-buahan/Fruits:				
Tomat/ <i>Tomato</i>	67	-	219	...
Ketimun/ <i>Cucumber</i>	49	-	73	...

Catatan/Note: ... Data tidak tersedia/*Data not available*

Sumber/Source: BPS, Statistik Pertanian Hortikultura SPH-SBS/BPS-Statistics Indonesia, *Agricultural Statistic for Horticulture SPH-SBS*

Tabel
Table 5.1.5

Luas Panen Tanaman Biofarmaka Menurut Distrik dan Jenis Tanaman di Kabupaten Kaimana (m²), 2019 dan 2020
Harvested Area of Medicinal Plants by Subdistrict and Kind of Plant in Kaimana Regency (m²), 2019 and 2020

Distrik Subdistrict	Jahe/Ginger		Laos/Lengkuas/Galanga	
	2019	2020*	2019	2020*
(1)	(2)	(3)	(4)	(5)
Buruway	-	-	-	-
Teluk Arguni	-	-	-	-
Arguni Bawah	-	-	-	-
Kaimana	-	-	-	-
Kambrau	-	-	-	-
Teluk Etna	-	-	-	-
Yamor	-	-	-	-
Kabupaten Kaimana	-	-	-	-

Lanjutan Tabel/*Continued Table* 5.1.5

Distrik <i>Subdistrict</i>	Kencur/ <i>East Indian Galangal</i>		Kunyit/ <i>Turmeric</i>	
	2019	2020*	2019	2020*
(1)	(6)	(7)	(8)	(9)
Buruway	-	-	-	-
Teluk Arguni	-	-	-	-
Arguni Bawah	-	-	-	-
Kaimana	-	-	-	-
Kambrau	-	-	-	-
Teluk Etna	-	-	-	-
Yamor	-	-	-	-
Kabupaten Kaimana	-	-	-	-

Sumber/*Source*: BPS, Statistik Pertanian Hortikultura SPH-TBF/BPS-*Statistics Indonesia, Agricultural Statistic for Horticulture SPH-TBF*

Tabel 5.1.6 **Produksi Tanaman Biofarmaka Menurut Distrik dan Jenis Tanaman di Kabupaten Kaimana (kg), 2019 and 2020**
Production of Medicinal Plants by Subdistrict and Kind of Plant in Kaimana Regency (kg), 2019 and 2020

Distrik Subdistrict	Jahe/Ginger		Laos/Lengkuas/Galanga	
	2019	2020*	2019	2020*
(1)	(2)	(3)	(4)	(5)
Buruway	-	-	-	-
Teluk Arguni	-	-	-	-
Arguni Bawah	-	-	-	-
Kaimana	-	-	-	-
Kambrau	-	-	-	-
Teluk Etna	-	-	-	-
Yamor	-	-	-	-
Kabupaten Kaimana	-	-	-	-

Lanjutan Tabel/*Continued Table* 5.1.6

Distrik Subdistrict	Kencur/ <i>East Indian Galangal</i>		Kunyit/ <i>Turmeric</i>	
	2019	2020*	2019	2020*
(1)	(6)	(7)	(8)	(9)
Buruway	-	-	-	-
Teluk Arguni	-	-	-	-
Arguni Bawah	-	-	-	-
Kaimana	-	-	-	-
Kambrau	-	-	-	-
Teluk Etna	-	-	-	-
Yamor	-	-	-	-
Kabupaten Kaimana	-	-	-	-

Sumber/*Source*: BPS, Statistik Pertanian Hortikultura SPH-TBF/BPS-*Statistics Indonesia, Agricultural Statistic for Horticulture SPH-TBF*

Tabel 5.1.7 **Luas Panen Tanaman Biofarmaka Menurut Jenis Tanaman di Kabupaten Kaimana (m²), 2017–2020**
Harvested Area of Medicinal Plants by Kind of Plant in Kaimana Regency (m²), 2017–2020

Jenis Tanaman Kind of Plants	2017	2018	2019	2020 ^x
(1)	(2)	(3)	(4)	(5)
Jahe/Ginger	-	-	-	...
Kencur/East Indian Galangal	-	-	-	...
Kunyit/Turmeric	-	-	-	...
Laos/Lengkuas/Galanga	-	-	-	...

Catatan/Note: ... Data tidak tersedia/Data not available

Sumber/Source: BPS, Statistik Pertanian Hortikultura SPH-TBF/BPS-Statistics Indonesia, Agricultural Statistic for Horticulture SPH-TBF

Tabel 5.1.8 **Produksi Tanaman Biofarmaka Menurut Jenis Tanaman di Kabupaten Kaimana (kg), 2017–2020**
Table **Production of Medicinal Plants by Kind of Plant in Kaimana Regency (kg), 2017–2020**

Jenis Tanaman Kind of Plants	2017	2018	2019	2020 ^x
(1)	(2)	(3)	(4)	(5)
Jahe/Ginger	-	-	-	...
Kencur/East Indian Galangal	-	-	-	...
Kunyit/Turmeric	-	-	-	...
Laos/Lengkuas/Galanga	-	-	-	...

Catatan/Note: ... Data tidak tersedia/Data not available

Sumber/Source: BPS, Statistik Pertanian Hortikultura SPH-TBF/BPS-Statistics Indonesia, Agricultural Statistic for Horticulture SPH-TBF

Tabel 5.1.9 Luas Panen Tanaman Hias Menurut Distrik dan Jenis Tanaman di Kabupaten Kaimana (m²), 2019 dan 2020
Table 5.1.9 *Harvested Area of Ornamental Plants by Subdistrict and Kind of Plant in Kaimana Regency (m²), 2019 and 2020*

Distrik Subdistrict	Anggrek/ <i>Orchid</i>		Krisan/ <i>Chrysantemum</i>	
	2019	2020*	2019	2020*
(1)	(2)	(3)	(4)	(5)
Buruway	-	-	-	-
Teluk Arguni	-	-	-	-
Arguni Bawah	-	-	-	-
Kaimana	-	-	-	-
Kambrau	-	-	-	-
Teluk Etna	-	-	-	-
Yamor	-	-	-	-
Kabupaten Kaimana	-	-	-	-

Lanjutan Tabel/*Continued Table* 5.1.9

Distrik <i>Subdistrict</i>	Mawar/Rose		Sedap Malam/Tuberose	
	2019	2020*	2019	2020*
(1)	(6)	(7)	(8)	(9)
Buruway	-	-	-	-
Teluk Arguni	-	-	-	-
Arguni Bawah	-	-	-	-
Kaimana	-	-	-	-
Kambrau	-	-	-	-
Teluk Etna	-	-	-	-
Yamor	-	-	-	-
Kabupaten Kaimana	-	-	-	-

Sumber/*Source*: BPS, Statistik Pertanian Hortikultura SPH-TH/BPS-Statistics Indonesia, *Agricultural Statistik for Horticulture SPH-TH*

Tabel
Table 5.1.10

**Produksi Tanaman Hias Menurut Distrik dan Jenis
Tanaman di Kabupaten Kaimana (tangkai), 2019 dan
2020**
*Production of Ornamental Plants by Subdistrict and Kind of
Plant in Kaimana Regency (stalks), 2019 and 2020*

Distrik Subdistrict	Anggrek/ <i>Orchid</i>		Krisan/ <i>Chrysantemum</i>	
	2019	2020*	2019	2020*
(1)	(2)	(3)	(4)	(5)
Buruway	-	-	-	-
Teluk Arguni	-	-	-	-
Arguni Bawah	-	-	-	-
Kaimana	-	-	-	-
Kambrau	-	-	-	-
Teluk Etna	-	-	-	-
Yamor	-	-	-	-
Kabupaten Kaimana	-	-	-	-

Lanjutan Tabel/*Continued Table 5.1.10*

Distrik <i>Subdistrict</i>	Mawar/Rose		Sedap Malam/Tuberose	
	2019	2020*	2019	2020*
(1)	(6)	(7)	(8)	(9)
Buruway	-	-	-	-
Teluk Arguni	-	-	-	-
Arguni Bawah	-	-	-	-
Kaimana	-	-	-	-
Kambrau	-	-	-	-
Teluk Etna	-	-	-	-
Yamor	-	-	-	-
Kabupaten Kaimana	-	-	-	-

Sumber/Source: BPS, Statistik Pertanian Hortikultura SPH-TH/BPS-Statistics Indonesia, *Agricultural Statistik for Horticulture SPH-TH*

Tabel 5.1.11 **Luas Panen Tanaman Hias Menurut Jenis Tanaman di Kabupaten Kaimana (m²), 2017–2020**
Table 5.1.11 **Harvested Area of Ornamental Plants by Kind of Plant in Kaimana Regency (m²), 2017–2020**

Jenis Tanaman Kind of Plants	2017	2018	2019	2020 ^x
(1)	(2)	(3)	(4)	(5)
Anggrek/ <i>Orchid</i>	-	-	-	...
Krisan/ <i>Chrysantemum</i>	-	-	-	...
Mawar/ <i>Rose</i>	-	-	-	...
Sedap Malam/ <i>Tuberose</i>	-	-	-	...

Catatan/Note: ... Data tidak tersedia/*Data not available*

Sumber/Source: BPS, Statistik Pertanian Hortikultura SPH-TH/BPS-Statistics Indonesia, *Agricultural Statistik for Horticulture SPH-TH*

Tabel 5.1.12 **Produksi Tanaman Hias Menurut Jenis Tanaman di Kabupaten Kaimana (tangkai), 2017–2020**
Table **Production of Ornamental Plants by Kind of Plant in Kaimana Regency (stalks), 2017–2020**

Jenis Tanaman <i>Kind of Plants</i>	2017	2018	2019	2020 ^x
(1)	(2)	(3)	(4)	(5)
Anggrek/ <i>Orchid</i>	-	-	-	...
Krisan/ <i>Chrysantemum</i>	-	-	-	...
Mawar/ <i>Rose</i>	-	-	-	...
Sedap Malam/ <i>Tuberose</i>	-	-	-	...

Catatan/Note: ... Data tidak tersedia/*Data not available*

Sumber/Source: BPS, Statistik Pertanian Hortikultura SPH-TH/BPS-Statistics Indonesia, *Agricultural Statistik for Horticulture SPH-TH*

Tabel 5.1.13 **Produksi Buah-buahan Menurut Distrik dan Jenis Tanaman di Kabupaten Kaimana (kuintal), 2018 dan 2019**
Table 5.1.13 **Production of Fruits by Subdistrict and Kind of Plant in Kaimana Regency (quintal), 2018 and 2019**

Distrik Subdistrict	Mangga/Mango		Durian/Durian	
	2019	2020*	2019	2020*
(1)	(2)	(3)	(4)	(5)
Buruway	219	...	-	...
Teluk Arguni	1 107	...	1 222	...
Arguni Bawah	286	...	1 702	...
Kaimana	11 672	...	76	...
Kambrau	274	...	-	...
Teluk Etna	58	...	-	...
Yamor	315	...	-	...
Kabupaten Kaimana	13 931	...	3 000	...

Lanjutan Tabel/*Continued Table* 5.1.13

Distrik Subdistrict	Jeruk Siam/Orange/Tangerine		Pisang/Banana	
	2019	2020*	2019	2020*
(1)	(6)	(7)	(8)	(9)
Buruway	-	...	4 388	...
Teluk Arguni	-	...	27 753	...
Arguni Bawah	-	...	34 955	...
Kaimana	-	...	135 296	...
Kambrau	-	...	16 571	...
Teluk Etna	-	...	4 256	...
Yamor	-	...	10 416	...
Kabupaten Kaimana	-	...	233 635	...

Lanjutan Tabel/*Continued Table* 5.1.13

Distrik <i>Subdistrict</i>	Pepaya/ <i>Papaya</i>		Salak/ <i>Snakefruit</i>	
	2019	2020*	2019	2020*
(1)	(10)	(11)	(12)	(13)
Buruway	427	...	14	...
Teluk Arguni	134	...	72	...
Arguni Bawah	400	...	12	...
Kaimana	1 305	...	3 780	...
Kambrau	106	...	-	...
Teluk Etna	292	...	34	...
Yamor	607	...	-	...
Kabupaten Kaimana	3 271	...	3 912	...

Lanjutan Tabel/*Continued Table* 5.1.13

Distrik Subdistrict	Rambutan/Rambutan		Nangka/Cempedak/Jackfruit	
	2019	2020*	2019	2020*
(1)	(10)	(11)	(12)	(13)
Buruway	-	...	170	...
Teluk Arguni	748	...	306	...
Arguni Bawah	-	...	306	...
Kaimana	4 500	...	1 292	...
Kambrau	-	...	-	...
Teluk Etna	-	...	-	...
Yamor	-	...	-	...
Kabupaten Kaimana	5 248	...	2 074	...

Catatan/Note: ... Data tidak tersedia/*Data not available*

Sumber/Source: BPS, Statistik Pertanian Hortikultura SPH-BST/*BPS-Statistics Indonesia, Agricultural Statistic for Horticulture SPH-BST*

Tabel 5.1.14 **Produksi Buah–Buahan dan Sayuran Tahunan Menurut Jenis Tanaman (kuintal) di Kabupaten Kaimana, 2017–2020**
Production of Annual Fruits and Vegetables by Kind of Plant in Kaimana Regency (kuintal), 2017–2020

Jenis Tanaman <i>Kind of Plants</i>	2017	2018	2019	2020
(1)	(2)	(3)	(4)	(5)
Buah–Buahan/Fruits:				
Durian/ <i>Durian</i>	-	-	3 000	...
Jeruk Siam/ <i>Keprok/Orange/Tangerine</i>	-	-	-	...
Mangga/ <i>Mango</i>	-	-	13 931	...
Nangka/ <i>Cempedak/ Jack Fruit</i>	-	-	2 074	...
Pepaya/ <i>Papaya</i>	-	-	3 271	...
Pisang/ <i>Banana</i>	-	-	233 635	...
Rambutan/ <i>Rambutan</i>	-	-	5 248	...
Salak/ <i>Snakefruit</i>	-	-	3 912	...
Sayuran/Vegetables:				

Catatan/*Note*: ... Data tidak tersedia

Sumber/*Source*: BPS, Statistik Pertanian Hortikultura SPH–BST/*BPS–Statistics Indonesia, Agricultural Statistic for Horticulture SPH–BST*

5.2 PERKEBUNAN

ESTATE CROPS

Tabel 5.2.1 **Luas Areal Tanaman Perkebunan Menurut Distrik dan Jenis Tanaman di Kabupaten Kaimana (ha), 2019 dan 2020**
Planted Area of Estate Crops by Subdistrict and Type of Crops in Kaimana Regency (ha), 2019 and 2020

Distrik Subdistrict	Kelapa Sawit/Oil Palm		Kelapa/Coconut	
	2019	2020	2019	2020
(1)	(2)	(3)	(4)	(5)
Buruway	-	-	224,50	224,50
Teluk Arguni	-	-	4,30	4,30
Arguni Bawah	-	-	130,20	130,20
Kaimana	-	-	207,10	277,10
Kambrau	-	-	189,70	189,70
Teluk Etna	-	-	144,20	144,20
Yamor	-	-	-	-
Kabupaten Kaimana	-	-	900,00	970,00

Lanjutan Tabel/*Continued Table 5.2.1*

Distrik Subdistrict	Karet/Rubber		Kopi/Coffee	
	2019	2020	2019	2020
(1)	(6)	(7)	(8)	(9)
Buruway	-	-	-	-
Teluk Arguni	-	-	-	-
Arguni Bawah	-	-	-	1,00
Kaimana	-	-	27,50	27,50
Kambrau	-	-	-	-
Teluk Etna	-	-	-	-
Yamor	-	-	-	-
Kabupaten Kaimana	-	-	27,50	28,50

Lanjutan Tabel/*Continued Table* 5.2.1

Distrik Subdistrict	Kakao/Cocoa		Tebu/Sugar cane	
	2019	2020	2019	2020
(1)	(10)	(11)	(12)	(13)
Buruway	3,50	3,50	-	-
Teluk Arguni	8,70	8,70	-	-
Arguni Bawah	13,70	13,70	-	-
Kaimana	52,40	52,40	-	-
Kambrau	0,70	0,70	-	-
Teluk Etna	-	-	-	-
Yamor	-	-	-	-
Kabupaten Kaimana	79,00	79,00	-	-

Lanjutan Tabel/*Continued Table* 5.2.1

Distrik <i>Subdistrict</i>	Teh/ <i>Tea</i>		Tembakau/ <i>Tobacco</i>	
	2019	2020	2019	2020
(1)	(14)	(15)	(16)	(17)
Buruway	-	-	-	-
Teluk Arguni	-	-	-	-
Arguni Bawah	-	-	-	-
Kaimana	-	-	-	-
Kambrau	-	-	-	-
Teluk Etna	-	-	-	-
Yamor	-	-	-	-
Kabupaten Kaimana	-	-	-	-

Lanjutan Tabel/*Continued Table* 5.2.1

Distrik Subdistrict	Pala/Nutmeg		Cengkeh/Clove	
	2019	2020	2019	2020
(1)	(14)	(15)	(16)	(17)
Buruway	919,70	919,70	-	-
Teluk Arguni	2 277,00	2 381,00	-	-
Arguni Bawah	1 838,70	1 838,70	-	-
Kaimana	2 652,76	3 512,76	32,00	32,00
Kambrau	999,50	1 181,50	-	-
Teluk Etna	294,70	447,70	-	-
Yamor	625,81	625,81	-	-
Kabupaten Kaimana	9 608,17	10 907,17	32,00	32,00

Sumber/Source: Dinas Ketahanan Pangan dan Pertanian Kabupaten Kaimana/*Food Security and Agriculture Office of Kaimana Regency*

Tabel 5.2.2 **Produksi Perkebunan Menurut Distrik dan Jenis Tanaman di Kabupaten Kaimana (ton), 2018 dan 2019**
Table *Production of Estate by Subdistrict and Type of Crops in Kaimana Regency (ton), 2018 and 2019*

Distrik Subdistrict	Kelapa Sawit/Oil Palm		Kelapa/Coconut	
	2019	2020	2019	2020
(1)	(2)	(3)	(4)	(5)
Buruway	-	...	86,76	...
Teluk Arguni	-	...	-	...
Arguni Bawah	-	...	19,83	...
Kaimana	-	...	37,19	...
Kambrau	-	...	57,02	...
Teluk Etna	-	...	47,1	...
Yamor	-	...	-	...
Kabupaten Kaimana	-	...	247,90	350,500

Lanjutan Tabel/*Continued Table* 5.2.2

Distrik Subdistrict	Karet/Rubber		Kopi/Coffee	
	2019	2020	2019	2020
(1)	(6)	(7)	(8)	(9)
Buruway	-	...	-	...
Teluk Arguni	-	...	-	...
Arguni Bawah	-	...	-	...
Kaimana	-	...	-	...
Kambrau	-	...	-	...
Teluk Etna	-	...	-	...
Yamor	-	...	-	...
Kabupaten Kaimana	-	...	-	...

Lanjutan Tabel/*Continued Table* 5.2.2

Distrik <i>Subdistrict</i>	Kakao/Cocoa		Tebu/Sugar cane	
	2019	2020	2019	2020
(1)	(10)	(11)	(12)	(13)
Buruway	-	...	-	...
Teluk Arguni	-	...	-	...
Arguni Bawah	-	...	-	...
Kaimana	-	...	-	...
Kambrau	-	...	-	...
Teluk Etna	-	...	-	...
Yamor	-	...	-	...
Kabupaten Kaimana	-	...	-	...

Lanjutan Tabel/*Continued Table* 5.2.2

Distrik <i>Subdistrict</i>	Teh/ <i>Tea</i>		Tembakau/ <i>Tobacco</i>	
	2019	2020	2019	2020
(1)	(14)	(15)	(16)	(17)
Buruway	-	...	-	...
Teluk Arguni	-	...	-	...
Arguni Bawah	-	...	-	...
Kaimana	-	...	-	...
Kambrau	-	...	-	...
Teluk Etna	-	...	-	...
Yamor	-	...	-	...
Kabupaten Kaimana	-	...	-	...

Lanjutan Tabel/*Continued Table 5.2.2*

Distrik Subdistrict	Pala/Nutmeg		Cengkeh/Clove	
	2019	2020	2019	2020
(1)	(10)	(11)	(12)	(13)
Buruway	42,4	...	-	...
Teluk Arguni	134,91	...	-	...
Arguni Bawah	123,35	...	-	...
Kaimana	50,11	...	0,092	...
Kambrau	34,7	...	-	...
Teluk Etna	-	...	-	...
Yamor	-	...	-	...
Kabupaten Kaimana	385,47	212,73	0,092	0,900

Catatan/Note: ... Data Tidak tersedia

 Sumber/Source: Dinas Ketahanan Pangan dan Pertanian Kabupaten Kaimana/*Food Security and Agriculture Office of Kaimana Regency*

5.3 PETERNAKAN LIVESTOCK

Tabel 5.3.1 **Populasi Ternak Menurut Jenis Ternak dan Distrik di Kabupaten Kaimana, 2020**
Livestock Population by Type and Subdistrict in Kaimana Regency, 2020

Distrik Subdistrict (1)	Sapi Cow (2)	Kambing Goat (3)	Babi Pig (4)
Buruway	149	11	-
Teluk Arguni	19	23	3
Arguni Bawah	14	38	6
Kaimana	342	342	59
Kambrau	-	-	30
Teluk Etna	5	15	7
Yamor	-	-	15
Kabupaten Kaimana	529	429	120

Sumber/Source: Dinas Ketahanan Pangan dan Pertanian Kabupaten Kaimana/*Food Security and Agriculture Office of Kaimana Regency*

Tabel
Table 5.3.2

Banyaknya Ternak yang Dipotong di Rumah Pemotongan Hewan (RPH) dan di Luar RPH dan Pemotongan Tidak Tercatat Menurut Jenis dan Distrik di Kabupaten Kaimana, 2020

Number of Livestock Slaughtered (At In and Out Slaughterhouse) and Unrecorded Slaughtered by Type and Subdistricts in Kaimana Regency, 2020

Distrik Subdistrict (1)	Sapi Cow (2)	Kambing Goat (3)	Babi Pig (4)
Buruway	2	-	2
Teluk Arguni	6	6	6
Arguni Bawah	3	4	5
Kaimana	134	28	7
Kambrau	-	-	6
Teluk Etna	-	-	4
Yamor	-	-	5
Kabupaten Kaimana	145	38	35

Sumber/Source: Dinas Ketahanan Pangan dan Pertanian Kabupaten Kaimana/Food Security and Agriculture Office of Kaimana Regency

Tabel 5.3.3 **Produksi Daging Menurut Jenis dan Distrik di Kabupaten Kaimana (kg), 2020**
Production of Meat by Type and Subdistrict in Kaimana Regency (kg), 2020

Distrik Subdistrict	Sapi Cow	Kambing Goat	Babi Pig
(1)	(2)	(3)	(4)
Buruway	170	-	30
Teluk Arguni	550	90	120
Arguni Bawah	270	60	90
Kaimana	28 274	354	402
Kambrau	-	-	120
Teluk Etna	-	-	80
Yamor	-	-	110
Kabupaten Kaimana	29 264	504	952

Sumber/Source: Dinas Ketahanan Pangan dan Pertanian Kabupaten Kaimana/Food Security and Agriculture Office of Kaimana Regency

Tabel 5.3.4 **Populasi Unggas Menurut Jenis dan Distrik di Kabupaten Kaimana, 2020**
Table 5.3.4 **Poultry Population by Type and Subdistrict in Kaimana Regency, 2020**

Distrik Subdistrict	Ayam Kampung Village Hen	Ayam Ras Pedaging Broilers	Ayam Petelur Layer	Itik Duck	Entok Entok
(1)	(2)	(3)	(4)	(5)	(6)
Buruway	1 576	-	-	-	-
Teluk Arguni	1 104	-	-	-	-
Arguni Bawah	1 992	-	-	-	-
Kaimana	13 912	650	1 152	121	90
Kambrau	668	-	-	-	-
Teluk Etna	783	-	-	-	-
Yamor	1 198	-	-	-	-
Kabupaten Kaimana	21 233	650	1 152	121	90

Sumber/Source: Dinas Ketahanan Pangan dan Pertanian Kabupaten Kaimana/Food Security and Agriculture Office of Kaimana Regency

Tabel 5.3.5 **Produksi Daging Unggas Menurut Jenis dan Distrik di Kabupaten Kaimana (kg), 2020**
Production of Poultry Meat by Type and Subdistrict in Kaimana Regency (kg), 2020

Distrik Subdistrict	Ayam Kampung Village Hen	Ayam Ras Pedaging Broilers	Ayam Petelur Layer	Itik Duck	Entok Entok
(1)	(2)	(3)	(4)	(5)	(6)
Buruway	756	-	-	-	-
Teluk Arguni	529	-	-	-	-
Arguni Bawah	956	-	-	-	-
Kaimana	6 677	470	1 036	91	67
Kambrau	320	-	-	-	-
Teluk Etna	375	-	-	-	-
Yamor	575	-	-	-	-
Kabupaten Kaimana	10 188	470	1 036	91	67

Sumber/Source: Dinas Ketahanan Pangan dan Pertanian Kabupaten Kaimana/Food Security and Agriculture Office of Kaimana Regency

Tabel 5.3.6 **Produksi Telur Menurut Jenis Unggas dan Distrik di Kabupaten Kaimana (kg), 2020**
Table 5.3.6 **Production of Eggs by Type of Poultry and Subdistrict in Kaimana Regency (kg), 2020**

Distrik Subdistrict	Ayam Kampung Village Hen	Ayam Ras Pedaging Broilers	Ayam Petelur Layer	Itik Duck	Entok Entok
(1)	(2)	(3)	(4)	(5)	(6)
Buruway	-	-	-	-	-
Teluk Arguni	-	-	-	-	-
Arguni Bawah	-	-	-	-	-
Kaimana	-	8 660	871	648	-
Kambrau	-	-	-	-	-
Teluk Etna	-	-	-	-	-
Yamor	-	-	-	-	-
Kabupaten Kaimana	-	8 660	871	648	-

Sumber/Source: Dinas Ketahanan Pangan dan Pertanian Kabupaten Kaimana/Food Security and Agriculture Office of Kaimana Regency

5.4 PERIKANAN FISHERY

Tabel 5.4.1 **Banyaknya Rumah Tangga Perikanan Laut Menurut Distrik di Kabupaten Kaimana, 2020**
Table *Number Of Marine Fisheries Household by Subdistrict in Kaimana Regency, 2020*

Distrik Subdistrict (1)	Rumah Tangga Perikanan Laut Marine Fisheries Household (2)
Buruway	325
Teluk Arguni	495
Arguni Bawah	350
Kaimana	1 225
Kambrau	245
Teluk Etna	355
Yamor	120
Kabupaten Kaimana	3 115

Sumber/Source: Dinas Perikanan Kabupaten Kaimana/Fisheries Office of Kaimana Regency

Tabel
Table 5.4.2

Banyaknya Fasilitas Perahu Kapal Perikanan Laut Menurut Distrik di Kabupaten Kaimana, 2020
Number Of Boats Facilities For Marine Fisheries By Subdistrict in Kaimana Regency, 2020

Distrik Subdistrict	Perahu Tanpa Motor Non Powered Boats	Perahu Motor Tempel Out Boat Motor	Perahu Motor Dalam In Boat Motor	Kapal Motor In Boat Motor	Jumlah Total
(1)	(2)	(3)	(4)	(5)	(6)
Buruway	880	220	18	95	1 213
Teluk Arguni	380	80	-	10	470
Arguni Bawah	200	55	1	15	267
Kaimana	280	70	-	9	359
Kambrau	190	55	-	5	250
Teluk Etna	265	50	2	6	323
Yamor	35	10	-	-	45
Kabupaten Kaimana	2 230	540	21	140	2 927

Sumber/Source: Dinas Perikanan Kabupaten Kaimana/Fisheries Office of Kaimana Regency

Tabel
Table 5.4.3**Banyaknya Alat Penangkap Ikan Laut Menurut Jenis dan Distrik di Kabupaten Kaimana, 2020**
Number Of Marine Fishing Apparels by Kind and Subdistrict in Kaimana Regency in Kaimana Regency, 2020

Distrik Subdistrict	Pancing			Jaring			Bagan	
	Dasar Bottom Fish Hook	Tonda Tonda Fish	Hiu Shark Net	Halang Trammel Net	Hanyut Floating Circilin Net	Langsang Gill Net	Perahu Boat Bagans	Lainnya Others
(1)	(2)	(3)	(4)	(5)	(6)	(7)	(8)	(9)
Buruway	400	158	-	55	120	330	-	1 063
Teluk Arguni	250	190	-	300	290	265	-	1 295
Arguni Bawah	185	170	-	196	145	350	-	1 046
Kaimana	800	550	-	700	420	650	32	3 120
Kambrau	110	70	-	230	85	140	-	635
Teluk Etna	389	240	-	20	283	283	-	1 072
Yamor	15	5	17	-	-	4	-	41
Jumlah/Total	2 149	1 383	17	1 501	1 343	2 022	32	8 272

Sumber/Source: Dinas Perikanan Kabupaten Kaimana/Fisheries Office of Kaimana Regency

Tabel
Table 5.4.4

**Produksi Perikanan Rakyat (kg) dan Rata-rata Harga
Dirinci Menurut Komoditi di Kabupaten Kaimana,
2020**
*Production of People's Fisheries (kg) and Average Price by
Comodity in Kaimana Regency, 2020*

	Komoditi Comodity	Produksi (kg) Production	Rata-rata Harga/kg (Rp) Average Price/kg
	(1)	(2)	(3)
1	Alu-alu / Barakuda	5 279	4 000
2	Bawal	3 623	18 000
3	Baronang	942	7 000
4	Belanak	4 166	8 000
5	Bubara	102 700	10 000
6	Cakalang	23 778	7 000
7	Cobia	36 390	8 000
8	Cumi-cumi	13 881	12 000
9	Gerot	34 139	3 000
10	Gulama	186 722	7 000
11	Gabus Laut	056	5 000
12	Hiu	148 615	6 000
13	Hiu Kikir	4 885	6 000
14	Kaci-kaci	6 261	8 000
15	Kakak Tua	7 271	8 000
16	Kakap	68 129	20 000
17	Kakap Merah	274 739	35 000
18	Kakap Putih	247 285	12 000
19	Kakap hitam	13 210	9 000
20	Kakap sawo	35 215	23 000
21	Kakap china	8 500	10 000
22	Kapas-kapas	694	8 000

Lanjutan Tabel/*Continued Table* 5.4.4

	Komoditi Comodity	Produksi (kg) Production	Rata-rata Harga/kg (Rp) Average Price/kg
	(1)	(2)	(3)
23	Kembung	800 460	7 000
24	Kerapu	169 269	23 000
25	Kurisi	109 290	20 000
26	Kuro	569 280	8 000
27	Kepiting Bakau	72 111	35 000
28	Lamadang	2 569	8 000
29	Lasi	19 185	4 000
30	Layang	155 088	8 000
31	Layur	4 580	4 000
32	Layar	2 222	10 000
33	Lemuru	45 955	1 500
34	Lencam	35 715	10 000
35	Long sniper	37 829	12 000
36	Manyung	14 821	4 000
37	Markisa	1 842	15 000
38	Mata besar	6 162	10 000
39	Otek	639 437	3 000
40	Pari	3 447	5 000
41	Remang	3 500	3 000
42	Sembilang	690 784	4 000
43	Senangin	40 561	8 000
44	Tenggiri	564 126	37 000
45	Tongkol	235 220	7 000

Lanjutan Tabel/*Continued Table 5.4.4*

Komoditi Comodity		Produksi (kg) Production	Rata-rata Harga/kg (Rp) Average Price/kg
(1)		(2)	(3)
46	Tuna	34 854	12 000
47	Teri	117 040	7 000
48	Teripang	5 715	...
49	Udang	117 489	50 000
50	Gelembung Ikan	2 753	...
51	Sirip Hiu	1 591	...
52	Lobster	3 077	...
Jumlah/Total		5 732 452	

Sumber/*Source*: Dinas Perikanan Kabupaten Kaimana/*Fisheries Office of Kaimana Regency*

5.5 KEHUTANAN FORESTRY

Tabel 5.5.1 Luas Kawasan Hutan dan Perairan Menurut Distrik di Kabupaten Kaimana (ha), 2019
Forest and Inland Water Area by Subdistrict in Kaimana Regency (ha), 2019


Distrik Subdistrict	Hutan Lindung Protection Forest	Cagar Alam Conservation	Hutan Produksi Production Forest	Hutan Produksi Terbatas Limited Production
(1)	(2)	(3)	(4)	(5)
Buruway	6 959,30	128 789,75	175 621,94	76 948,90
Teluk Arguni	76 698,10	7 458,96	35 395,74	97 536,86
Arguni Bawah	53 041,82	-	17 389,03	101 644,95
Kaimana	134 014,00	-	6 706,06	130 247,91
Kambrau	19 883,75	-	54 374,89	11 762,28
Teluk Etna	64 832,09	-	136 961,69	141 449,96
Yamor	22 424,73	-	105 548,22	93 206,56
Jumlah/Total	377 853,79	136 248,71	531 997,57	652 797,42

Lanjutan Tabel/*Continued Table 5.5.1*

Distrik Subdistrict	Hutan Produksi Konversi Conversion Production Forest	Areal Pengelolaan Lain Another Management Areas	Badan Air Water Body	Jumlah Total
(1)	(6)	(7)	(8)	(9)
Buruway	19 178,85	14 656,35	1 603,84	423 758,93
Teluk Arguni	808,99	14 056,58	1 315,72	233 270,95
Arguni Bawah	15 354,01	20 865,05	1 066,78	209 361,64
Kaimana	47 250,35	48 531,92	11 412,32	378 162,56
Kambrau	2 877,45	866,88	875,30	90 640,55
Teluk Etna	26 674,71	2 901,74	3 331,97	376 152,16
Yamor	71 915,52	145,59	13 346,36	306 586,98
Jumlah/Total	184 059,88	102 024,11	32 952,29	2 017 933,77

Sumber/*Source:* Cabang Dinas Kehutanan Wilayah IV Kaimana/*Kaimana Regional Forestry Branch IV*

INDUSTRI, PERTAMBANGAN DAN ENERGI
INDUSTRY, MINING AND ENERGY



Air yang disalurkan
di kabupaten kaimana
adalah sebanyak
258.283 m³



Nilai air
yang
disalurkan
di Kabupaten
KAIMANA
adalah sebesar
Rp. 4.341.007.138

Pemasukan
Bahan bakar

PREMIUM

adalah
sebanyak

6.016.843 liter



**MINYAK
TANAH**

yang disalurkan

di Kabupaten
KAIMANA

adalah sebanyak

2.688.800 liter

PENJELASAN TEKNIS

1. Pertambangan adalah suatu kegiatan pengambilan endapan bahan galian berharga dan bernilai ekonomis dari dalam kulit bumi, di bawah permukaan bumi, dan di bawah permukaan air.
2. Bahan tambang adalah hasil produksi dari kegiatan pertambangan yang merupakan sumber daya alam yang tidak dapat diperbarui.
3. Minyak bumi adalah campuran hidrokarbon dalam bentuk cair diperoleh dari lapisan kulit bumi.
4. Gas alam adalah semua jenis gas hidrokarbon yang dihasilkan dari sumur penambangan yang terdiri dari komponen utama berupa metana, etana, propana, butana, pentana, dan hexana, ditambang dari dalam bumi, baik diperoleh langsung atau bersamaan dengan crude oil.
5. Bijih timah adalah mineral bahan dasar logam timah. Pengolahan bijih timah menjadi logam timah terdiri dari tahap konsentrasi, tahap smelting, dan tahap refining.
6. Batu bara adalah salah satu bahan bakar fosil yang terbentuk dari endapan organik, utamanya adalah sisa-sisa tumbuhan.
7. Bauksit adalah biji utama pembentuk aluminium, bauksit

TECHNICAL NOTES

1. *Mining is an activity of taking valued quarried material from within the earth layer, under earth surface, and under water level.*
2. *Mine material is a natural resource as the production of mining operations that can not be renewed.*
3. *Crude oil is a mixture of hydrocarbon occurring in liquid phase in subsurface reservoir and remained liquid under atmospheric pressure.*
4. *Natural gas is all kinds of hydrocarbon gas produced from wells, mixture of hydrocarbons gas and vapour occurring naturally, which main components are methane, ethane, propane, butane, pentane and hexane, mined from underground accumulation either directly or as associated gas in oil mining.*
5. *Tin ore is mineral as the base material of tin. Processing tin ore into tin consists of a concentration, smelting, and refining stages.*
6. *Coal is fossil fuels that formed from organic sediment, primarily plant debris*
7. *Bauxite is main ore that forming aluminum, bauxite consists of a*

- terdiri dari campuran antara alumunium hidroksida dan alumunium oksida.
8. Bijih nikel adalah mineral atau agregat mineral yang mengandung nikel. Pengolahan bijih nikel menjadi nikel terdiri dari beberapa tahap, yaitu crushing, pengeringan, pereduksian, peleburan, pemurnian, dan granulasi dan pengemasan.
 9. Emas adalah logam yang bersifat lunak dan mudah ditempa, kekerasannya berkisar antara 2,5–3 (Skala Mohs), serta berat jenisnya tergantung pada jenis dan kandungan logam lain yang berpadu dengannya. Emas dapat melebur dalam bentuk cair pada suhu sekitar 1000 derajat celcius.
 10. Konsentrat tembaga adalah bijih tembaga yang sudah mengalami proses konsentrasi flotasi.
 11. Bahan galian adalah semua jenis mineral dan batuan kecuali mineral logam dan energi yang digali dan diproses untuk penggunaan akhir ndustri dan konstruksi.
 12. Kapasitas listrik terpasang adalah total kapasitas dari seluruh mesin pembangkit listrik yang dioperasikan.
 13. Listrik yang dibangkitkan adalah jumlah listrik yang dibangkitkan oleh seluruh mesin pembangkit listrik dan dinyatakan dalam satuan dasar Watt hours.
 14. Jumlah listrik/gas/air bersih yang terjual/didistribusikan adalah *mixture of aluminum hydroxide and aluminum oxide.*
 8. *Nickel ore is a mineral that containing nickel. Processing nickel ore into nickel consists of several stages of crushing, drying, reduction, smelting, purification, and granulation and packaging*
 9. *Gold is soft and malleable metal with hardness range between 2.5–3 (Mohs), and its density depends on the type and content of other metals which combined with it. Gold can be melted into liquid form at 1000 degrees celsius.*
 10. *Copper consenstrate is copper ore that has passed a process of flotation concentration.*
 11. *Quarrying materials are all kinds of minerals and rocks except metals and energy minerals extracted and processed to manufacturing and construction industry.*
 12. *Installed electricity capacity is the total capacity of all operated power plants machines.*
 13. *Electricity generated is the amount of electricity generated by all power plant engine in Watt hours standard unit.*
 14. *Sold/distributed electricity/gas/ cleaned water is total electricity/*

banyaknya listrik/gas/air bersih yang disalurkan kepada para pelanggan.

15. Kapasitas produksi potensial adalah hubungan antara output yang sebenarnya diproduksi dengan peralatan yang terpasang dan potensi output yang dapat diproduksi dengan peralatan terpasang tersebut, jika kapasitas sepenuhnya digunakan.
16. Volume air bersih yang disalurkan adalah banyaknya air bersih yang disalurkan oleh perusahaan air bersih (dalam satuan m³). Semakin besar volume air bersih yang disalurkan maka akan semakin terpenuhi kebutuhan konsumen akan air bersih.

gas/cleaned water distributed to customers.

15. *Potential capacity production is relationship between output that is actually produced with the installed equipment, and the potential output which could be produced with it, if capacity was fully used.*
16. *Volume of water distributed is the amount of water that can be distributed by the water company (in units of m³). The greater the volume of water distributed it will be increasingly fulfilled the needs of consumers for clean water.*

Tabel
Table 6.3**Jumlah Pelanggan dan Air yang Disalurkan Menurut Distrik di Kabupaten Kaimana, 2020**
Number of Customers and Distributed Water by Subdistrict in Kaimana Regency, 2020

Distrik Subdistrict	Pelanggan Number of Customers	Air Disalurkan Distributed Water (m³)	Nilai Value (Rp)
(1)	(2)	(3)	(4)
Buruway	-	-	-
Teluk Arguni	-	-	-
Arguni Bawah	-	-	-
Kaimana	896	164 165	4 341 007 138
Kambrau	-	-	-
Teluk Etna	-	-	-
Yamor	-	-	-
Kabupaten Kaimana	896	164 165	4 341 007 138

Sumber/Source : Unit Pelaksana Teknik Daerah Air Minum kabupaten Kaimana/ Water Supply Company of Kaimana Regency

Tabel
Table 6.4**Air Minum yang Disalurkan (m³) di Kabupaten Kaimana
Dirinci per Bulan, 2020**
**Clean Water Distribution (m³) in Kaimana Regency Detailed
by Customer Category, 2020**

Bulan Month	Volume Volume (m³)
(1)	(2)
Januari / <i>January</i>	13 682
Februari / <i>February</i>	15 247
Maret / <i>March</i>	13 464
April / <i>April</i>	13 815
Mei / <i>May</i>	15 032
Juni / <i>June</i>	28 839
Juli / <i>July</i>	29 345
Agustus / <i>August</i>	29 193
September / <i>September</i>	29 212
Oktober / <i>October</i>	28 778
November / <i>November</i>	29 230
Desember / <i>December</i>	12 446
Kabupaten Kaimana	258 283

Sumber/Source: Unit Pelaksana Teknik Daerah Air MInum kabupaten Kaimana/ *Water Supply Company of Kaimana Regency*

Tabel
Table 6.5**Banyaknya Pemasukan Bahan Bakar Minyak (liter)
Menurut Jenis dan Bulan, 2020**
Amount of fuel Input (liter) by Type and Month, 2020

Bulan Month	Avtur	Premium	Minyak Tanah
(1)	(2)	(3)	(4)
Januari / January	-	1 005 918	405 181
Februari / February	-	1 151 234	205 080
Maret / March	-	884 114	236 041
April / April	221 167	619 710	-
Mei / May	-	652 807	199 071
Juni / June	-	512 818	202 747
Juli / July	-	379 513	357 020
Agustus / August	-	201 511	203 512
September / September	-	202 549	-
Oktober / October	-	406 669	245 250
November / November	-	-	407 641
Desember / December	-	-	-
2020	221 167	6 016 843	2 461 543

Lanjutan Tabel/*Continued Table 6.5*

Bulan Month	Pertamax	Biosolar	Dexlite
(1)	(2)	(3)	(4)
Januari / <i>January</i>	-	235 860	-
Februari / <i>February</i>	251 538	1 255 780	-
Maret / <i>March</i>	-	2 102 150	-
April / <i>April</i>	147 391	1 024 165	-
Mei / <i>May</i>	-	1 105 855	-
Juni / <i>June</i>	203 433	1 110 513	-
Juli / <i>July</i>	575 976	1 117 520	-
Agustus / <i>August</i>	358 408	706 384	-
September / <i>September</i>	216 965	-	-
Oktober / <i>October</i>	710 541	1 898 276	-
November / <i>November</i>	810 142	1 591 515	-
Desember / <i>December</i>	659 608	358 008	-
2020	3 934 002	12 506 026	-

Sumber/*Source*: PT. PERTAMINA (Persero) Fuel Terminal Kaimana/ *PT. PERTAMINA (Persero) Fuel Terminal Kaimana*

Tabel
Table 6.6**Banyaknya Pengeluaran Bahan Bakar Minyak (liter)
Menurut Jenis dan Bulan, 2020**
Amount of fuel Input (liter) by Type and Month, 2020

Bulan Month	Avtur	Premium	Minyak Tanah
(1)	(2)	(3)	(4)
Januari / January	15 000	899 384	223 000
Februari / February	30 000	809 700	230 200
Maret / March	25 000	729 000	225 000
April / April	10 000	696 880	225 200
Mei / May	-	655 000	220 000
Juni / June	15 000	345 000	225 000
Juli / July	15 000	389 662	225 200
Agustus / August	15 000	343 000	225 000
September / September	15 000	394 000	225 000
Oktober / October	5 000	265 757	215 200
November / November	15 000	248 500	230 000
Desember / December	25 000	229 000	220 000
2020	185 000	6 004 883	2 688 800

Lanjutan Tabel/*Continued Table 6.6*

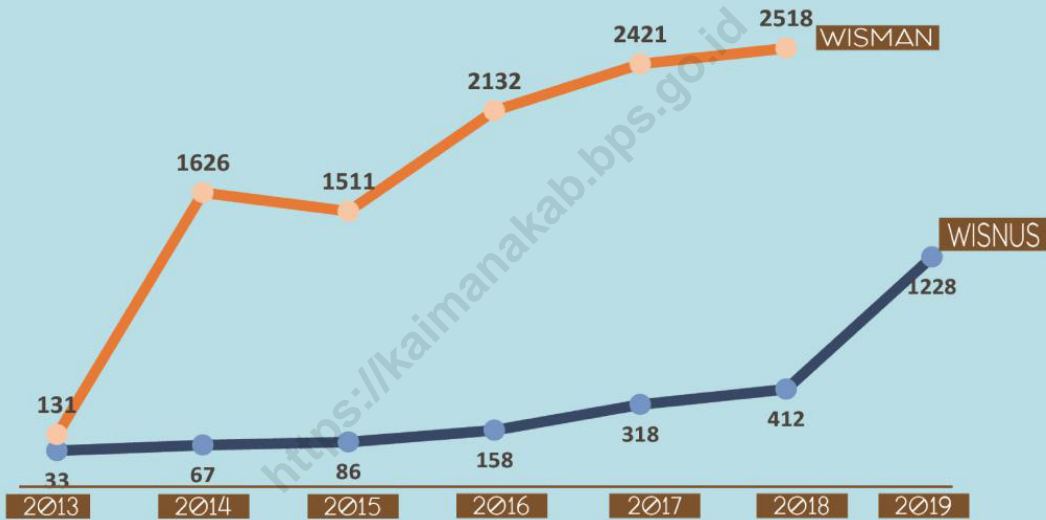
Bulan Month	Pertamax	Biosolar	Dexlite
(1)	(2)	(3)	(4)
Januari / <i>January</i>	44 000	782 967	-
Februari / <i>February</i>	26 800	1 033 500	-
Maret / <i>March</i>	111 500	959 000	-
April / <i>April</i>	83 600	1 076 690	38 000
Mei / <i>May</i>	90 000	805 000	41 000
Juni / <i>June</i>	408 800	957 800	95 000
Juli / <i>July</i>	405 100	881 400	37 000
Agustus / <i>August</i>	367 300	851 000	73 000
September / <i>September</i>	381 200	1 015 000	73 000
Oktober / <i>October</i>	627 400	960 400	113 000
November / <i>November</i>	714 500	969 238	111 000
Desember / <i>December</i>	791 550	790 000	61 000
2020	4 051 750	11 081 995	642 000

Sumber/Source: PT. PERTAMINA (Persero) Fuel Terminal Kaimana/ PT. PERTAMINA (Persero) Fuel Terminal Kaimana

<https://kaimanakab.bps.go.id>

PARIWISATA
TOURISM

KUNJUNGAN WISATAWAN
DI KABUPATEN KAIMANA



PENJELASAN TEKNIS

1. Wisatawan mancanegara (wisman) ialah setiap pengunjung yang mengunjungi suatu negara di luar tempat tinggalnya, didorong oleh satu atau beberapa keperluan tanpa bermaksud memperoleh penghasilan di tempat yang dikunjungi dan lamanya kunjungan tersebut tidak lebih dari satu tahun (12 bulan). Definisi ini mencakup 2 (dua) kategori wisatawan mancanegara, yaitu :
 - a. Wisatawan (turis) ialah setiap pengunjung seperti definisi di atas yang tinggal paling sedikit 24 jam, akan tetapi tidak lebih dari 1 (satu) tahun di tempat yang dikunjungi, dengan maksud antara lain: berlibur, rekreasi, olah raga, bisnis, menghadiri pertemuan, studi, dan kunjungan dengan alasan kesehatan
 - b. Excursionist ialah setiap pengunjung seperti definisi di atas yang tinggal kurang dari 24 jam di tempat yang dikunjungi (termasuk "Cruise passengers"). Cruise Passengers ialah setiap pengunjung yang tiba di suatu negara di mana mereka tidak menginap di akomodasi yang tersedia di negara tersebut, misalnya dengan kapal laut.

TECHNICAL NOTES

1. *An International Visitor is any person visiting a country other than his usual place of residence for any reason other than for earning income in the country visited, and the length of stay is no more than one year (12 months). This definition covers two categories of foreign visitors, namely :*
 - a. *"Tourist" is any visitor staying for at least 24 hours, but no more than one year, in the country visited, with the intention of visiting, and for any of these purposes: Pleasure, recreation and sports, Business, visiting friends and relatives, missions, attending meetings, conferences, visit for health reasons and study.*
 - b. *"Excursionist" is any visitor staying less than 24 hours in the country visited including, "Cruise Passengers", i.e. visitors arriving in a country without staying in any accommodation available in the visited country.*

2. Rata-rata lama tinggal adalah rata-rata waktu tinggal wisatawan mancanegara di Indonesia untuk satu kali kunjungan.
2. *Average length of stay is the average stay duration of foreign visitor in Indonesia for one trip.*

<https://kaimanakab.bps.go.id>

Tabel
Table 7.1**Jumlah Rumah Makan/Restoran Menurut Distrik di
Kabupaten Kaimana, 2019–2020**
*Number of Restaurants by Subdistrict in Kaimana Regency,
2019–2020*

Distrik Subdistrict	2017	2018	2019	2020
(1)	(2)	(3)	(4)	(5)
Buruway	-	-	-	-
Teluk Arguni	-	-	-	-
Arguni Bawah	-	-	-	-
Kaimana	-	-	18	22
Kambrau	-	-	-	-
Teluk Etna	-	-	-	-
Yamor	-	-	-	-
Kabupaten Kaimana	-	-	18	22

Sumber/Source: Badan Pusat Statistik Kabupaten Kaimana (PODES)/BPS - Statistics of Kaimana Regency (PODES)

Tabel 7.2
Table**Jumlah Kunjungan Wisatawan Nusantara di Kabupaten Kaimana, 2013-2019**
Number of Domestic Tourist Visits in Kaimana Regency, 2013-2019

Tahun Years	Wisatawan Nusantara Domestic Tourist
(1)	(2)
2013	33
2014	67
2015	86
2016	158
2017	318
2018	412
2019	1 228

Sumber/Source: Dinas Kebudayaan dan Pariwisata Kabupaten Kaimana/Culture and Tourism Office of Kaimana Regency

Tabel 7.3
Table

**Jumlah Kunjungan Wisatawan Mancanegara di
Kabupaten Kaimana, 2013-2019**
*Number of Foreign Tourist Visits in Kaimana Regency, 2013-
2019*

Tahun Years	Wisatawan Mancanegara Foreign Tourist
(1)	(2)
2013	131
2014	1 626
2015	1 511
2016	2 132
2017	2 421
2018	2 518
2019	...

Catatan/Note: ... Data tidak tersedia/*Data not available*

Sumber/Source: Dinas Kebudayaan dan Pariwisata Kabupaten Kaimana/*Culture and Tourism Office of Kaimana Regency*

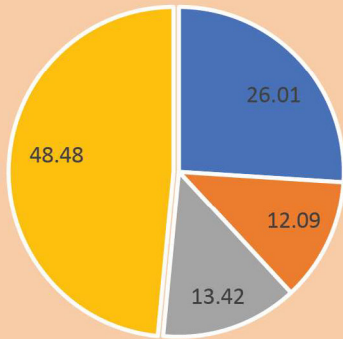
Tabel
Table 7.4**Obyek dan Daya Tarik Wisata di Kabupaten Kaimana,
2020**
**Tourism Objects and Attractions in Kaimana Regency,
2020**

Nama Obyek Wisata dan Tempat Tujuan <i>Name of Object & Destination</i>	Jenis Wisata <i>Type of Tourism</i>	Lokasi <i>Location</i>
(1)	(2)	(3)
Teluk Triton	Wisata Bahari	Teluk Triton
Tangga Lepas Pandang	Wisata Alam	Kolam Sisir
Tangga Lepas Pandang	Wisata Alam	Siamarawas (Teluk Triton)
Air terjun	Wisata Alam	Karawawi
Pulau Venu	Wisata Alam	Adijaya
Danau Kamaka	Wisata Alam	Kamaka
Danau Suiki	Wisata Alam	Teluk Arguni
Telapak Tangan di Batu	Wisata Sejarah	Mai-Mai
Tugu Vordebus	Wisata Sejarah	Lobo
Lokasi Sejarah Burung Garuda	Wisata Sejarah	Lobo
Makam Raja-Raja	Wisata Sejarah	Namatota
Danau Urubika	Wisata Alam	Yamor
Ermun	Wisata Alam (<i>Homestay</i>)	Ermun (Teluk Triton)
Wa Ala	Wisata Alam (<i>Homestay</i>)	Selatiris (Teluk Triton)

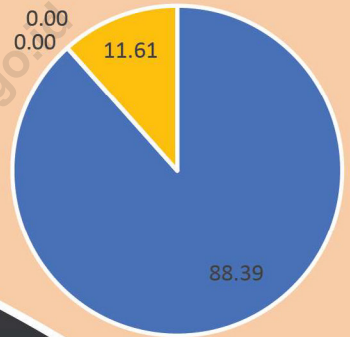
Sumber/Source: Dinas Kebudayaan dan Pariwisata Kabupaten Kaimana/Culture and Tourism Office of Kaimana Regency

TRANSPORTASI & KOMUNIKASI
TRANSPORTATION & COMMUNICATION

Persentase panjang jalan kabupaten menurut Kondisi Jalan, 2020



Persentase panjang jalan negara menurut Kondisi Jalan, 2020



■ Baik ■ Sedang ■ Rusak ■ Rusak Berat



Sebanyak **147**
 Pesawat berangkat
 dari bandara utarom

Sebanyak **10953**
 kendaraan bermotor
 tersebar di wilayah
KABUPATEN KAIMANA



**BADAN PUSAT STATISTIK
 KABUPATEN KAIMANA**



PENJELASAN TEKNIS

1. Data transportasi dan komunikasi meliputi:
 - a. Panjang Jalan
 - b. Angkutan Darat
 - c. Angkutan Laut
 - d. Angkutan Udara
 - e. Pos dan Telekomunikasi
2. Sumber data transportasi berasal dari masing-masing instansi terkait, dikumpulkan oleh Badan Pusat Statistik (BPS) setiap bulan/ tahun
3. Data panjang jalan yang disajikan dalam publikasi ini bersumber dari Dinas Pekerjaan Umum
4. Jalan adalah jalan dalam bentuk apapun yang terbuka untuk lalu lintas kendaraan umum
5. Kendaraan bermotor adalah setiap kendaraan yang digerakkan oleh peralatan teknik yang ada pada kendaraan tersebut, biasanya digunakan untuk angkutan orang atau barang di atas jalan raya selain kendaraan yang berjalan di atas rel. Kendaraan bermotor yang dicatat adalah semua jenis kendaraan kecuali kendaraan bermotor milik TNI/ Polri dan Korps Diplomatik
6. Mobil penumpang adalah setiap kendaraan bermotor yang dilengkapi dengan tempat duduk untuk sebanyak-banyaknya delapan orang, tidak termasuk tempat duduk untuk pengemudi, baik dilengkapi atau tidak dilengkapi bagasi. Termasuk

TECHNICAL NOTES

1. *Data on transportations and communications include:*
 - a. *Length of Road*
 - b. *Land Transportation*
 - c. *Sea Transportation*
 - d. *Air Transportation*
 - e. *Post and Telecommunication*
2. *Source of transportation data derived from the respective agencies, compiled by the Statistics Indonesia (BPS) every month or year*
3. *The Road is any kinds of roads for traffic*
4. *The Road is any kinds of roads for traffic*
5. *Motor vehicles are any kind of vehicles motorized by machine set up in those vehicles. They are usually used for transporting peoples and goods on roads except vehicles running on rails. The data cover all kinds of motor vehicles except those belong to Indonesian Army Force, Indonesian State Police and Diplomatic Corps*
6. *Passenger cars are any motor vehicles with no more than eight seats, excluding seat for driver, it can be with or without hoot. Including sedans and jeeps*

- sedan dan jeep
7. Mobil bis adalah setiap kendaraan bermotor yang dilengkapi dengan tempat duduk untuk lebih dari delapan orang, tidak termasuk tempat duduk untuk pengemudi, baik dilengkapi atau tidak dilengkapi bagasi Termasuk minibus, microbus, dan bus
 8. Mobil truk adalah setiap kendaraan bermotor yang digunakan untuk angkutan barang, selain mobil penumpang, mobil bis dan kendaraan bermotor roda dua Termasuk pick up, light truck dan truck
 9. Sepeda motor adalah setiap kendaraan bermotor yang beroda dua
 10. Kunjungan kapal adalah kapal yang datang di pelabuhan baik untuk berlabuh di perairan maupun bersandar di dermaga
 11. Gross Ton (GT) adalah volume ruangan kapal dalam m³, kecuali terowongan, lubang poros baling-baling, tempat jangkar, dan alas ganda
7. *Buses are large passenger cars having seats for more than eight passengers, excluding seat for driver, it can be with or without hoot Including minibus, microbus and bus*
 8. *Trucks are any motor vehicles used to transport goods excluding passenger cars, buses, and motorcycles Including pick up, light truck and truck*
 9. *Motorcycles are any kind of two wheeled motor vehicles*
 10. *Visit the ship is a ship that arrived at the port for both anchored in the waters and back in the dock*
 11. *Gross Ton (GT) is total volume of all room in a ship (m³), excluding the volume of tunnel, the axle of propellers, the anchor, and the*

8.1 TRANSPORTASI TRANSPORTATION

Tabel 8.1.1 Panjang Jalan¹ Menurut Tingkat Kewenangan Pemerintahan di Kabupaten Kaimana (km), 2018–2020
Length of Roads¹ by Level of Government Authority in Kaimana Regency (km), 2018–2020

Tingkat Kewenangan Pemerintahan <i>Level of Government Authority</i>	2018	2019	2020
(1)	(2)	(3)	(4)
Negara ² / <i>State</i> ²	48,22	48,22	48,22
Provinsi/ <i>Province</i>	...	146,41	146,41
Kabupaten/Kota <i>Regency/Municipality</i>	442,88	442,88	492,68
Jumlah/Total	491,1	637,51	687,31

Catatan/Note: ¹ Data tidak termasuk panjang jalan tol/*Excluding toll road*

² Berdasarkan Keputusan Menteri Pekerjaan Umum dan Perumahan Rakyat No 248/KPTS/M/2015/*Based on Public Work and Public Housing Ministerial Decree No 248/KPTS/M/2015*

³ ... = Data Tidak tersedia/*Data*

Sumber/Source: Dinas Pekerjaan Umum dan Penataan Ruang dan PPK V 03 Pelaksanaan Jalan Nasional Wilayah V/ *Public works and Spatial Planning Office and PPK V 03 National Road Region V*

Tabel 8.1.2 Panjang Jalan Menurut Jenis Permukaan Jalan di Kabupaten Kaimana (km), 2018–2020
Length of Roads by Type of Road Surface in Kaimana Regency (km), 2018–2020

Jenis Permukaan Jalan Type of Road Surface	2018	2019	2020
(1)	(2)	(3)	(4)
Aspal/Paved	216,61	220,94	166,22
Kerikil/Gravel	163,71	200,69	283,07
Tanah/Soil	110,78	215,88	238,02
Lainnya/Others	-	-	-
Jumlah/Total	491,1	637,51	687,31

Catatan/Note:

Sumber/Source: Dinas Pekerjaan Umum dan Penataan Ruang dan PPK V 03 Pelaksanaan Jalan Nasional Wilayah V/ Public works and Spatial Planning Office and PPK V 03 National Road Region V

Tabel 8.1.3 Panjang Jalan Menurut Kondisi Jalan di Kabupaten Kaimana (km), 2018–2020
Length of Roads by Condition of Roads in Kaimana Regency (km), 2018–2020

Kondisi Jalan Condition of Roads	2018	2019	2020
(1)	(2)	(3)	(4)
Baik/ <i>Good</i>	112,76	112,91	170,76
Sedang/ <i>Moderate</i>	12,73	25,92	63,91
Rusak/ <i>Damage</i>	58,68	66,69	66,13
Rusak Berat/ <i>Severely Damage</i>	306,93	431,99	386,51
Jumlah/Total	491,1	637,51	687,31

Catatan/*Note*:

Sumber/*Source*: Dinas Pekerjaan Umum dan Penataan Ruang dan PPK V 03 Pelaksanaan Jalan Nasional Wilayah V/ Public works and Spatial Planning Office and PPK V 03 National Road Region V

Tabel 8.1.4 Kendaraan Bermotor per Jenis Kendaraan di Kabupaten Kaimana, 2020
Number of Vehicles Specified by Type in Kaimana Regency, 2020

Jenis Kendaraan Kind of Vehicles	Plat Merah Red Plat	Plat Kuning Yellow Plat	Plat Hitam Black Plat	Jumlah Total
(1)	(2)	(3)	(4)	(5)
Sedan	2	0	12	14
Jeep	7	0	29	36
Minibus	146	272	377	795
Microbus	27	2	0	29
Bus	0	0	0	0
Pick Up dan Sejenisnya	110	0	213	323
Truck	48	97	145	290
Sepeda Motor Roda 2	797	0	8 568	9 365
Sepeda Motor Roda 3	71	0	19	90
Alat Berat	0	0	0	0
Ambulans	9	0	0	9
Ransus	2	0	0	2
Kabupaten Kaimana	1219	371	9363	10953

Sumber/Source: SAMSAT Kabupaten Kaimana/SAMSAT of Kaimana Regency

Tabel
Table 8.1.5**Banyaknya Pesawat dan Penumpang yang Datang dan Berangkat di Pelabuhan Udara Kaimana, 2020**
Cargo Unloading, Baggage and Postage Package via Airport of Kaimana, 2020

Bulan Month	Pesawat Airplanes		Penumpang Passengers		
	Berangkat Departure	Datang Arrival	Berangkat Departure	Datang Arrival	Transit Transit
(1)	(2)	(3)	(4)	(5)	(6)
Januari / January	31	32	1 546	16 034	60
Februari / February	19	19	991	1 028	-
Maret / March	15	15	838	787	-
April / April	-	-	-	-	-
Mei / May	-	-	-	-	-
Juni / June	-	-	-	-	-
Juli / July	9	9	516	616	-
Agustus / August	15	15	926	930	-
September / September	16	16	882	898	-
Oktober / October	11	11	669	654	-
November / November	15	15	926	930	-
Desember / December	16	16	1 026	856	-
Jumlah Total	147	148	8 320	22 733	60

Sumber/Source: Kantor Unit Penyelenggara Bandar Udara Utarom Kabupaten Kaimana/ Organizing Office of Utarom Airport

Tabel
Table 8.1.6**Bongkar Muat Barang, Bagasi dan Transit Melalui Bandara Udara Kaimana, 2020**
Cargo Unloading, Baggage and Postage Package via Airport of Kaimana, 2020

Bulan Month	Barang (kg) Cargo			Jumlah Total
	Bongkar Unloading	Muat Loading	Transit Transit	
(1)	(2)	(3)	(4)	(5)
Januari / January	-	-	-	-
Februari / February	2 964	8 189	-	11 153
Maret / March	1 612	864	-	2 476
April / April	-	-	-	-
Mei / May	-	-	-	-
Juni / June	-	-	-	-
Juli / July	4 587	4 925	-	9 512
Agustus / August	5 204	6 293	-	11 497
September / September	4 830	8 201	-	13 031
Oktober / October	4 583	6 561	-	11 144
November / November	5 204	6 293	-	11 497
Desember / December	4 458	3 584	-	8 042
Jumlah Total	33 442	44 910	-	78 352

Sumber/Source: Kantor Unit Penyelenggara Bandar Udara Utarom Kabupaten Kaimana/ Organizing Office of Utarom Airport

Lanjutan Tabel/*Continued Table* 8.1.6

Bulan <i>Month</i>	Bagasi (kg) <i>Cabbage</i>			
	Bongkar <i>Unloading</i>	Muat <i>Loading</i>	Transit <i>Transit</i>	Jumlah <i>Total</i>
(1)	(2)	(3)	(4)	(5)
Januari / <i>January</i>	10 074	8 280	-	18 354
Februari / <i>February</i>	7 468	5 464	-	12 932
Maret / <i>March</i>	5 805	5 671	-	11 476
April / <i>April</i>	-	-	-	-
Mei / <i>May</i>	-	-	-	-
Juni / <i>June</i>	-	-	-	-
Juli / <i>July</i>	5 326	4 638	-	9 964
Agustus / <i>August</i>	8 008	6 624	-	14 632
September / <i>September</i>	6 246	5 965	-	12 211
Oktober / <i>October</i>	6 001	4 583	-	10 584
November / <i>November</i>	8 008	6 624	-	14 625
Desember / <i>December</i>	7 689	8 368	-	16 057
Jumlah <i>Total</i>	64 625	56 217	-	120 835

Sumber/*Source*: Kantor Unit Penyelenggara Bandar Udara Utarom Kabupaten Kaimana/ *Organizing Office of Utarom Airport*

Tabel
Table 8.1.7**Banyaknya Arus Kunjungan Kapal Dalam Negeri dan Luar Negeri Menurut Jenis Pelayaran di Pelabuhan Kaimana, 2020****Number of Domestic and International Ships Arrival by Type of Sailing at Port of Kaimana, 2020**

Bulan Month	Luar Negeri International	Dalam Negeri Domestic
(1)	(2)	(3)
Januari / January	-	-
Februari / February	-	-
Maret / March	-	94
April / April	-	51
Mei / May	-	39
Juni / June	-	39
Juli / July	-	54
Agustus / August	-	53
September / September	-	65
Oktober / October	-	75
November / November	-	73
Desember / December	-	67
Kabupaten Kaimana	-	815

Sumber/ Source: Kantor Unit Penyelenggara Pelabuhan Laut Kaimana/Organizing Office of Kaimana Harbour

Lanjutan Tabel/*Continued Table 8.1.7*

Distrik <i>Subdistrict</i>	Dalam Negeri <i>Domestic</i>		Jumlah <i>Total</i>
	Perintis <i>Pioneer</i>	Rakyat <i>Folk</i>	
(1)	(2)	(3)	
Januari / <i>January</i>	17	53	70
Februari / <i>February</i>	16	53	69
Maret / <i>March</i>	18	34	52
April / <i>April</i>	3	20	23
Mei / <i>May</i>	0	17	17
Juni / <i>June</i>	0	18	18
Juli / <i>July</i>	0	23	23
Agustus / <i>August</i>	0	26	26
September / <i>September</i>	0	27	27
Oktober / <i>October</i>	0	33	33
November / <i>November</i>	5	27	32
Desember / <i>December</i>	6	26	32
Kabupaten Kaimana	65	357	422

Sumber/ *Source*: Kantor Unit Penyelenggara Pelabuhan Laut Kaimana/*Organizing Office of Kaimana Harbour*

Tabel 8.1.8 **Banyaknya Kunjungan Kapal dan Bongkar Muat Barang di Pelabuhan Kaimana, 2020**
Number of Ships and Cargo Unloaded at Port of Kaimana, 2020

Bulan Month	Kunjungan Kapal Ship Arrival	Barang (ton) Cabbage	
		Bongkar Unloading	Muat Loading
(1)	(2)	(3)	(4)
Januari / January	105	1 238 267	764 222
Februari / February	100	430 061	81 478
Maret / March	94	371 960	254 737
April / April	51	114 200	57 150
Mei / May	39	2 872	10 527
Juni / June	39	2 005 201	935 244
Juli / July	54	1 989 085	705 576
Agustus / August	53	3 680 904	442 005
September / September	65	1 714 869	679 876
Oktober / October	75	20 700	2 050
November / November	73	2 451 932	1 403 867
Desember / December	67	9 882 150	481 350
Kabupaten Kaimana	815	23 902 201	5 818 082

Sumber/ Source: Kantor Unit Penyelenggara Pelabuhan Laut Kaimana/Organizing Office of Kaimana Harbour

Tabel
Table 8.1.9**Bongkar Muat Barang Antar Pulau dan Luar Negeri
Melalui Pelabuhan Kaimana (ton), 2020**
*Domestic and International Cargo Unloading via Port of
Kaimana (tons), 2020*

Bulan Month	Dalam Negeri Domestic		Luar Negeri International		Jumlah Total	
	Bongkar Unloading	Muat Loading	Bongkar Unloading	Muat Loading	Bongkar Unloading	Muat Loading
(1)	(2)	(3)	(4)	(5)		
Januari <i>January</i>	1 238 267	764 222	-	-	1 238 267	764 222
Februari <i>February</i>	430 061	81 478	-	-	430 061	81 478
Maret <i>March</i>	371 960	254 737	-	-	371 960	254 737
April <i>April</i>	114 200	57 150	-	-	114 200	57 150
Mei <i>May</i>	2 872	10 527	-	-	2 872	10 527
Juni <i>June</i>	2 005 201	935 244	-	-	2 005 201	935 244
Juli <i>July</i>	1 989 085	705 576	-	-	1 989 085	705 576
Agustus <i>August</i>	3 680 904	442 005	-	-	3 680 904	442 005
September <i>September</i>	1 714 869	679 876	-	-	1 714 869	679 876
Oktober <i>October</i>	20 700	2 050	-	-	20 700	2 050
November <i>November</i>	2 451 932	1 403 867	-	-	2 451 932	1 403 867
Desember <i>December</i>	9 882 150	481 350	-	-	9 882 150	481 350
Jumlah Total	23 902 201	5 818 082	-	-	23 902 201	5 818 082

Sumber/ Source: Kantor Unit Penyelenggara Pelabuhan Laut Kaimana/Organizing Office of Kaimana Harbour

Tabel 8.1.10 **Banyaknya Kapal dan Penumpang yang Datang dan Berangkat di Pelabuhan Kaimana, 2020**
Number of Ships and Passengers which Arrived and Departed at Port of Kaimana, 2020

Bulan Month	Jenis Kapal Type of Ship			Penuumpang Passenger	
	Penumpang Passengers	Perintis Pioneer	Lainnya Others	Tiba Arrival	Berangkat Departure
(1)	(2)	(3)	(4)	(5)	(6)
Januari January	10	17	53	5.606	3.356
Februari February	5	16	53	2.434	1.453
Maret March	7	18	34	2.634	2.103
April April	-	3	20	34	32
Mei May	-	-	17	120	-
Juni June	-	-	18	-	-
Juli July	-	-	23	83	40
Agustus August	-	-	26	364	75
September September	10	-	27	626	857
Oktober October	10	-	33	320	274
November November	11	5	27	766	737
Desember December	11	6	26	-	-
Jumlah Total	132	121	67	32 737	26 587

Sumber/ Source: Kantor Unit Penyelenggara Pelabuhan Laut Kaimana/Organizing Office of Kaimana Harbour

8.2 KOMUNIKASI COMMUNICATION

Tabel 8.2.1 Jumlah Kantor Pos Pembantu Menurut Kecamatan di Kabupaten Kaimana, 2017–2020
Number of Post Offices Subsidiaries by Subdistrict in Kaimana Regency 2017–2020

Kecamatan Subdistrict	2017	2018	2019	2020
(1)	(2)	(3)	(4)	(5)
Buruway	-	-	-	-
Teluk Arguni	-	-	-	-
Arguni Bawah	-	-	-	-
Kaimana	1	1	1	1
Kambrau	-	-	-	-
Teluk Etna	-	-	-	-
Yamor	-	-	-	-
Kabupaten Kaimana	1	1	1	1

Catatan/Note:

Sumber/Source: Kantor POS Kaimana/Post Office Kaimana Regency

Tabel 8.2.2 Banyaknya Sentral Telepon dan Kapasitasnya Menurut Jenis dan Lokasi di Kabupaten Kaimana, 2020
Number of telephone central by type and location in Kaimana Regency, 2020

Distrik Subdistrict	Sentral Central			Kapasitas Capacity (SST)	Terpasang Mounted (SST)
	Digital Digital	Manual Manual	Jumlah Total		
(1)	(2)	(3)	(4)	5)	(6)
Buruway		-	-	-	-
Teluk Arguni		-	-	-	-
Arguni Bawah		-	-	-	-
Kaimana	1	-	1-	3236	2 700
Kambrau		-	-	-	-
Teluk Etna		-	-	-	-
Yamor		-	-	-	-
Jumlah Total	1	-	1	3 236	2 700

Sumber/ Source: PT Telkom Cabang Kaimana/Telecommunication Company of Kaimana Regency

Jumlah Koperasi Aktif menurut Jenis
di Kabupaten kaimana, 2020

**Koperasi
Produsen**

6

**Koperasi
Konsumen**

3

**Koperasi
simpan pinjam**

8

PENJELASAN TEKNIS

1. Data statistik perbankan bersumber dari Bank Indonesia dan Otoritas Jasa Keuangan.
2. Kantor bank terdiri dari Kantor Cabang (KC), Kantor Cabang Pembantu (KCP), dan kantor di bawah KCP
3. Data perkoperasian bersumber dari Kementerian Koperasi dan Usaha Kecil dan Menengah. Data operasi yang disajikan meliputi:
 - a. Jumlah usaha koperasi
 - b. Volume usaha koperasi
 - c. Sisa hasil usaha
4. Koperasi adalah badan usaha yang beranggotakan orang seorang atau badan hukum koperasi dengan melandaskan kegiatannya berdasarkan prinsip koperasi sekaligus sebagai gerakan ekonomi rakyat yang berdasar atas asas kekeluargaan.
5. Sisa hasil usaha koperasi merupakan pendapatan koperasi yang diperoleh dalam satu tahun buku dikurangi dengan biaya, penyusutan, dan kewajiban lainnya termasuk pajak dalam tahun buku yang bersangkutan.

TECHNICAL NOTES

1. *Banking statistics are obtained from the Bank Indonesia and Financial Services Authority*
2. *Bank offices consist of branch office (KC), sub branch office (KCP), and offices under KCP.*
3. *Data for cooperatives are generated from Ministry of Cooperatives and Small and Medium Enterprises. Types of cooperatives data include :*
 - a. *Number of cooperatives*
 - b. *Asset scale of cooperative*
 - c. *Net profit*
4. *Cooperative is an establishment that its members are people or establishments with legal status of cooperative and its activities based on people economic movement.*
5. *Net profit of cooperative is gross income in one year minus expenses, depreciation, and other liabilities including taxes in current year*

Tabel 9.1 Jumlah Koperasi Aktif Menurut Kecamatan di Kabupaten Kaimana, 2017–2020
Table 9.1 Number of Active Cooperative by Subdistrict in Kaimana Regency, 2017–2020

Kecamatan Subdistrict	2017	2018	2019	2020
(1)	(2)	(3)	(4)	(5)
Buruway	-	1
Teluk Arguni	-	1
Arguni Bawah	-	1
Kaimana	10	13
Kambrau	-	-
Teluk Etna	-	1
Yamor	-	-
Nama Kabupaten/Kota	10	17

Catatan/Note: ... data tidak tersedia

Sumber/Source: Dinas Perindustrian dan Perdagangan, Koperasi dan UMKM Kabupaten Kaimana

Tabel
Table 9.2**Jumlah Koperasi Menurut Jenis Koperasi dan Kecamatan di Kabupaten Kaimana, 2020**
Number of Cooperative by Kind of Cooperative and Subdistrict in Kaimana Regency, 2020

Kecamatan Subdistrict	Jenis Koperasi/ Kind of Cooperative					Jumlah Total
	KUD	KPRI	KOPKAR	KOPPAS	Lainnya Other	
(1)	(2)	(3)	(4)	(5)	(6)	(7)
Buruway	-	-	-	-	1	1
Teluk Arguni	-	-	-	-	1	1
Arguni Bawah	-	-	-	-	1	1
Kaimana	-	-	-	-	13	13
Kambrau	-	-	-	-	-	-
Teluk Etna	-	-	-	-	1	1
Yamor	-	-	-	-	-	-
Nama Kabupaten/Kota	-	-	-	-	17	17

Catatan/Note: data tidak tersedia

Sumber/Source: Dinas Perindustrian dan Perdagangan, Koperasi dan UMKM Kabupaten Kaimana

Tabel 9.3 Jumlah Bank Menurut Distrik di Kabupaten Kaimana, 2020
Table *Number of Bank by Subdistrict in Kaimana Regency, 2020*

Kecamatan Subdistrict	2020
(1)	(2)
Buruway	-
Teluk Arguni	1
Arguni Bawah	-
Kaimana	7
Kambrau	-
Teluk Etna	1
Yamor	-
Kabupaten Kaimana	9

Catatan/Note:

Sumber/Source: Updating PODES 2020 (BPS)

Tabel
Table 9.4**Jumlah Bank Menurut Jenis Bank dan Distrik di
Kabupaten Kaimana, 2020**
*Number of Bank by Kind of Cooperative and Subdistrict in
Kaimana Regency, 2020*

Kecamatan Subdistrict	Jenis Koperasi/ Kind of Cooperative		
	Bank Umum Pemerintah	Bank Umum Swasta	Bank Perkreditan Rakyat
(1)	(2)	(3)	(4)
Buruway	-	-	-
Teluk Arguni	1	-	-
Arguni Bawah	-	-	-
Kaimana	7	-	-
Kambrau	-	-	-
Teluk Etna	1	-	-
Yamor	-	-	-
Kabupaten Kaimana	9	-	-

Catatan/Note :

Sumber/Source: Updating PODES 2020 (BPS)

<https://kaimanakab.bps.go.id>

PENGELUARAN PENDUDUK

POPULATION EXPENDITURE

PENGELUARAN MAKANAN

RP 668.033,-



PENGELUARAN NON MAKANAN

RP 672.999,-



Rata-Rata Pengeluaran
PENGELUARAN PER KAPITA PENDUDUK KABUPATEN KAIMANA MENINGKAT

RP 1.093.087,-

Rata-Rata Pengeluaran
PER KAPITA KABUPATEN KAIMANA TAHUN 2019

RP 1.341.032,-

Rata-Rata Pengeluaran
PER KAPITA KABUPATEN KAIMANA TAHUN 2020

PENJELASAN TEKNIS

1. Kegiatan pengumpulan data sosial dan ekonomi yang dilaksanakan secara rutin oleh BPS melalui Survei Sosial Ekonomi Nasional (Susenas).
2. Sejak tahun 2011 sampai dengan 2014, pengumpulan data Susenas konsumsi pengeluaran rumah tangga dilaksanakan secara triwulanan. Mulai tahun 2015 pengumpulan data Susenas dilaksanakan dua kali dalam setahun, yaitu pada Maret dan September.
3. Data pengeluaran penduduk menurut jenis pengeluaran diperoleh dari Survei Sosial Ekonomi Nasional (SUSENAS) BPS, yang mencakup semua Kabupaten/ Kota.
4. Data hasil pencacahan Susenas Maret dapat disajikan untuk tingkat nasional, provinsi, dan kabupaten/ kota, sedangkan untuk data hasil Susenas September hanya dapat disajikan untuk tingkat nasional dan provinsi.
5. Data konsumsi/pengeluaran yang dikumpulkan pada Susenas Maret dibagi menjadi dua kelompok, yaitu makanan dan bukan makanan. Jumlah komoditas makanan sebanyak 174 komoditas. Pengumpulan data kelompok makanan meliputi banyaknya komoditas

TECHNICAL NOTES

1. *Socioeconomic data collection activities are carried out regularly by the BPS-Statistics Indonesia through the National Socioeconomic Survey (Susenas).*
2. *Since 2011 to 2014, Susenas data collection of household consumption/expenditures was conducted quarterly. Starting in 2015, collecting of data Susenas carry out twice a year, in March and September.*
3. *Since 2011 to 2014, Susenas data collection of household consumption/expenditures was conducted quarterly. Starting in 2015, collecting of data Susenas carry out twice a year, in March and September.*
4. *The result from Susenas data collection in March can be presented on national, provincial, and regency/municipal level estimates, while data collection in September can be disseminated only for the national and provincial levels.*
5. *The result from Susenas data collection in March can be presented on national, provincial, and regency/municipal level estimates, while data collection in September can be disseminated only for the national and provincial levels.*

- yang dikonsumsi beserta nilai pengeluarannya.
6. Pengumpulan data pada sebagian besar kelompok bukan makanan hanya mencakup nilai pengeluaran barang yang dikonsumsi, kecuali beberapa jenis barang tertentu juga dikumpulkan kuantitasnya, seperti listrik, air, gas, dan bahan bakar minyak (BBM).
 7. Referensi waktu survei yang digunakan adalah selama Seminggu terakhir untuk konsumsi makanan dan sebulan atau setahun terakhir untuk konsumsi bukan makanan.
 8. Konsumsi rumah tangga dibedakan atas konsumsi makanan dan bukan makanan tanpa memperhatikan asal barang dan terbatas pada pengeluaran untuk kebutuhan rumah tangga saja, tidak termasuk konsumsi/pengeluaran untuk keperluan usaha atau yang diberikan kepada pihak lain. Baik konsumsi makanan maupun bukan makanan selanjutnya dikonversikan ke dalam pengeluaran rata-rata sebulan. Angka-angka konsumsi/pengeluaran rata-rata per kapita yang disajikan dalam publikasi ini diperoleh dari hasil bagi jumlah konsumsi seluruh rumah tangga (baik mengonsumsi makanan maupun tidak) terhadap jumlah penduduk.
6. *Data collection on most of non food groups covers only the value of expenditures consumed except for certain commodities which are also collected for its quantity, such as the use of electricity, water, gas, and fuel oil (BBM).*
 7. *The survey time reference period is previous week before enumeration date for food consumption and last month or last year for non-food consumption.*
 8. *Household consumption is distinguished on the consumption of food and non food regardless of the origin of goods and limited to expenditures for household needs alone, excluding the consumption/ expenditure for business purposes or given to other parties. Neither the consumption of food and non food subsequently converted into the monthly average expenditure. The numbers consumption/ average expenditure per capita are presented in this publication was obtained from the results for the amount of consumption of all households (both consume food or not) of the total population*

Tabel
Table 10.1

Rata-rata Pengeluaran per Kapita Sebulan Menurut Kelompok Komoditas (rupiah) di Kabupaten Kaimana , 2019 dan 2020
Monthly Average Expenditure per Capita by Commodity Group (rupiahs) in Kaimana Regency, 2019 and 2020

Kelompok Komoditas/Commodity Group	2019	2020
(1)	(2)	(3)
Makanan/Food		
Padi-padian/ <i>Cereals</i>	65 629	84 437
Umbi-umbian/ <i>Tubers</i>	23 959	26 043
Ikan/udang/cumi/kerang/ <i>Fish/shrimp/common squid/shells</i>	67 891	83 417
Daging/ <i>Meat</i>	21 335	18 017
Telur dan susu/ <i>Eggs and milk</i>	33 094	44 290
Sayur-sayuran/ <i>Vegetables</i>	58 202	66 660
Kacang-kacangan/ <i>Legumes</i>	5 922	5 345
Buah-buahan/ <i>Fruits</i>	30 140	51 795
Minyak dan kelapa/ <i>Oil and coconut</i>	16 714	19 694
Bahan minuman/ <i>Beverage stuffs</i>	20 367	24 491
Bumbu-bumbuan/ <i>Spices</i>	15 174	18 960
Konsumsi lainnya/ <i>Miscellaneous food items</i>	8 653	10 310
Makanan dan minuman jadi/ <i>Prepared food and beverages</i>	96 428	113 576
Rokok/ <i>Cigarettes</i>	77 390	100 997
Jumlah makanan/Total food	540 899	668 033
Bukan makanan/Non-food		
Perumahan dan fasilitas rumah tangga/ <i>Housing and household facilities</i>	305 450	346 487
Aneka komoditas dan jasa/ <i>Goods and services</i>	131 123	164 202
Pakaian, alas kaki, dan tutup kepala/ <i>Clothing, footwear, and headgear</i>	29 018	31 752
Komoditas tahan lama/ <i>Durable goods</i>	39 976	74 954
Pajak, pungutan, dan asuransi/ <i>Taxes and insurance</i>	25 721	45 180
Keperluan pesta dan upacara/kenduri/ <i>Parties and ceremonies</i>	20 900	10 424
Jumlah bukan makanan/Total non-food	552 188	672 999
Jumlah/Total	1 093 087	1 341 032

Catatan/Note: ...

Sumber/Source: BPS, Survei Sosial Ekonomi Nasional (Susenas) Maret/BPS-Statistics Indonesia, National Socioeconomic Survey March

Tabel
Table 10.2**Persentase Pengeluaran per Kapita Sebulan Menurut
Kelompok Komoditas di Kabupaten Kaimana, 2019 dan
2020**
**Percentage of Monthly Expenditure per Capita by
Commodity Group in Kaimana Regency, 2019 and 2020**

Kelompok Komoditas/Commodity Group	2019	2020
(1)	(2)	(3)
Makanan/Food		
Padi-padian/ <i>Cereals</i>	5,63	6,30
Umbi-umbian/ <i>Tubers</i>	0,89	1,94
Ikan/udang/cumi/kerang/ <i>Fish/shrimp/common squid/shells</i>	5,82	6,22
Daging/ <i>Meat</i>	1,14	1,34
Telur dan susu/ <i>Eggs and milk</i>	2,95	3,30
Sayur-sayuran/ <i>Vegetables</i>	5,06	4,97
Kacang-kacangan/ <i>Legumes</i>	0,71	0,40
Buah-buahan/ <i>Fruits</i>	3,56	3,86
Minyak dan kelapa/ <i>Oil and coconut</i>	1,31	1,47
Bahan minuman/ <i>Beverage stuffs</i>	1,80	1,83
Bumbu-bumbuan/ <i>Spices</i>	1,11	1,41
Konsumsi lainnya/ <i>Miscellaneous food items</i>	0,66	0,77
Makanan dan minuman jadi/ <i>Prepared food and beverages</i>	11,65	8,47
Rokok/ <i>Cigarettes</i>	8,46	7,53
Jumlah makanan/Total food	50,76	49,81
Bukan makanan/Non-food		
Perumahan dan fasilitas rumah tangga/ <i>Housing and household facilities</i>	27,11	25,84
Aneka komoditas dan jasa/ <i>Goods and services</i>	11,56	12,24
Pakaian, alas kaki, dan tutup kepala/ <i>Clothing, footwear, and headgear</i>	2,92	2,37
Komoditas tahan lama/ <i>Durable goods</i>	3,55	5,59
Pajak, pungutan, dan asuransi/ <i>Taxes and insurance</i>	2,79	3,37
Keperluan pesta dan upacara/kenduri/ <i>Parties and ceremonies</i>	1,31	0,78
Jumlah bukan makanan/Total non-food	49,24	50,19
Jumlah/Total	100,00	100,00

Catatan/Note: ...

Sumber/Source: BPS, Survei Sosial Ekonomi Nasional (Susenas) Maret/BPS-Statistics Indonesia, National Socioeconomic Survey March

Tabel
Table 10.3**Persentase Penduduk Menurut Golongan Pengeluaran Per Kapita Sebulan di Kabupaten Kaimana, 2020**
Percentage of Population by Per Capita Spending Group a Month in Kaimana Regency, 2020

Golongan Pengeluaran <i>Spending Group</i> (Rp)	Persentase Penduduk <i>Percentage of Population</i>
(1)	(2)
< 150 000	0,00
150 000–199 999	0,00
200 000–299 999	1,20
300 000–499 999	16,97
500 000–749 999	19,05
750 000–999 999	16,89
1 000 000–1 499 999	16,05
> 1 500 000	29,84
Jumlah/Total	100,00

Catatan/Note: ...

Sumber/Source: BPS, Survei Sosial Ekonomi Nasional (Susenas) Maret/BPS-Statistics Indonesia, National Socioeconomic Survey March

<https://kaimanakab.bps.go.id>

PERDAGANGAN TRADE

PASAR

8

TOKO

14

JUMLAH SARANA
PERDAGANGAN DI
KABUPATEN
KAIMANA, 2020

657



561

KIOS

74

WARUNG

PENJELASAN TEKNIS**TECHNICAL NOTES**

- | | |
|---|---|
| <ol style="list-style-type: none"> 1. Sistem pencatatan Statistik Ekspor dan Impor adalah "General Trade" dengan wilayah pencatatan meliputi seluruh wilayah kepabeanaan Indonesia. 2. Pengesahan dokumen kepabeanaan ekspor dan impor dilakukan oleh Bea dan Cukai berdasarkan Persetujuan Muat/ Bongkar Barang. 3. Data ekspor berasal dari dokumen kepabeanaan BC 3.0 atau yang disebut dokumen Pemberitahuan Ekspor Barang (PEB) yang diisi oleh eksportir 4. Data impor berasal dari dokumen kepabeanaan BC 2.0 atau yang disebut dokumen Pemberitahuan Impor Barang (PIB), Pemberitahuan Impor Barang Khusus (PIBK), Pemberitahuan Pabean Free Trade Zone (PPFTZ) dan dokumen kepabeanaan BC 2.3 yang mencatat impor barang dari Luar Negeri ke Kawasan Berikat. 5. Barang-barang yang dikirim ke luar negeri untuk diolah dicatat sebagai ekspor, sedangkan hasil olahan yang dikembalikan ke Indonesia dicatat sebagai impor. 6. Barang-barang luar negeri yang diolah di dalam negeri dicatat sebagai barang impor meskipun barang olahan tersebut akan kembali ke luar negeri. 7. Barang-barang yang tidak dicakup dalam pencatatan: <ol style="list-style-type: none"> a. Pakaian dan barang-barang | <ol style="list-style-type: none"> 1. <i>The recording of export and import statistics is based on General Trade System covering all Indonesian customs areas.</i> 2. <i>The legalization of customs export and import documents is conducted by the Customs and Excise Office.</i> 3. <i>The export data are compiled based on customs export documents BC 3.0 or known as Export Declarations (PEB), filled by exporters.</i> 4. <i>The import data are compiled based on customs import documents BC 2.0 or known as Import Declarations Form (PIB), Import Declarations Form for Special Commodity (PIBK), Customs Declaration Form for Free Trade Zone (PPFTZ), and customs import documents BC 2.3 which records import goods from foreign country to Bounded Zones Area.</i> 5. <i>Goods send abroad for processing purposes are recorded as export while its product sent to Indonesia are recorded as import.</i> 6. <i>Foreign goods processed in Indonesia are still recorded as imports although the products will be sent to abroad.</i> 7. <i>The following goods are not included in the statistics:</i> <ol style="list-style-type: none"> a. <i>Clothings an passenger'</i> |
|---|---|

- perhiasan penumpang
- b. Barang-barang bawaan penumpang dari/ke luar negeri untuk dipakai sendiri, kecuali lemari es, pesawat televisi, dan sebagainya.
 - c. Barang-barang untuk keperluan perwakilan kedutaan suatu negara
 - d. Barang-barang ekspedisi dan ekshibisi atau pameran
 - e. Barang-barang untuk militer yang diimpor langsung oleh angkatan bersenjata.
 - f. Pembungkus/peti kemas untuk diisi kembali.
 - g. Uang dan surat-surat berharga.
 - h. Barang-barang contoh
8. Sistem pengolahan dokumen impor/ ekspor Indonesia adalah sistem "Carry Over" yaitu dokumen ditunggu selama satu bulan, setelah bulan berjalan, sedangkan dokumen -dokumen yang terlambat akan diolah pada bulan berikutnya. Dengan demikian dokumen bulanan sebelumnya yang terlambat diterima dan masuk pada bulan berjalan, diperlakukan sebagai dokumen bulan pengolahan.
 9. Pelabuhan Muat adalah pelabuhan darimana barang diangkut ke luar negeri atau diekspor
 10. Negara tujuan adalah negara tujuan akhir yang diketahui untuk barang ekspor yang dikirim ke luar negeri.
- jewelry*
- b. *Luggage of passengers for own use, except refrigerators, television sets, etc.*
 - c. *Goods imported/exported for the use of foreign representative countries/embassies.*
 - d. *Goods for expeditions, and shows or exhibitions.*
 - e. *Military goods directly imported by the Armed Forces.*
 - f. *Packings/containers to be refilled.*
 - g. *Bank notes and securities*
 - h. *sample goods*
8. *The carry-over system is used in processing Indonesian export and import documents. Documents are processed one month after the current month, while those received later will be processed for the succeeding month. This means previous documents received in the current month will be treated as processed documents.*
 9. *Port of loading is port where the goods are transported out of the country or exported*
 10. *Country of destination is country that is known to export goods sent abroad*

11. Jenis komoditi adalah barang ekspor yang dicatat sesuai kode Harmonized System (HS).
 12. Ekspor merupakan barang-barang produksi dalam negeri yang dikirim ke luar negeri untuk diolah, sedangkan hasil olahan yang dikembalikan ke Indonesia dicatat sebagai impor. Adapun barang-barang luar negeri yang diolah di dalam negeri dicatat sebagai barang impor meskipun barang olahan tersebut akan kembali ke luar negeri.
 13. Komoditas adalah barang yang disediakan dari alam yang diolah maupun diambil secara langsung (extracting) untuk memenuhi kebutuhan manusia. Komoditas ini dapat berupa hasil pertanian, perkebunan, perikanan dan peternakan, pertambangan, dan sebagainya.
 14. Komoditas Ekspor adalah barang-barang produksi dalam negeri berkualitas unggul yang dikirim ke luar negeri (ekspor).
11. *Type commodity is exported goods recorded based on Harmonized System (HS code)*
 12. *Exports are goods produced in the country who were sent abroad for processing, while its product is returned to Indonesia are recorded as imports. As for foreign goods are processed in the country recorded as imports although the products will be returned to overseas.*
 13. *Commodities are goods supplied from the nature of processed or taken directly (extracting) to meet human needs. These commodities can be a result of agricultural, plantation, fishery and animal husbandry, mining, etc.*
 14. *Export commodities are goods of superior quality domestic production is shipped overseas (exports).*

Tabel
Table 11.1**Jumlah Sarana Perdagangan Menurut Jenisnya di
kabupaten Kaimana, 2017–2020**
**Number of Trading Facilities by Type of Facility in Kaimana
Regency, 2017–2020**

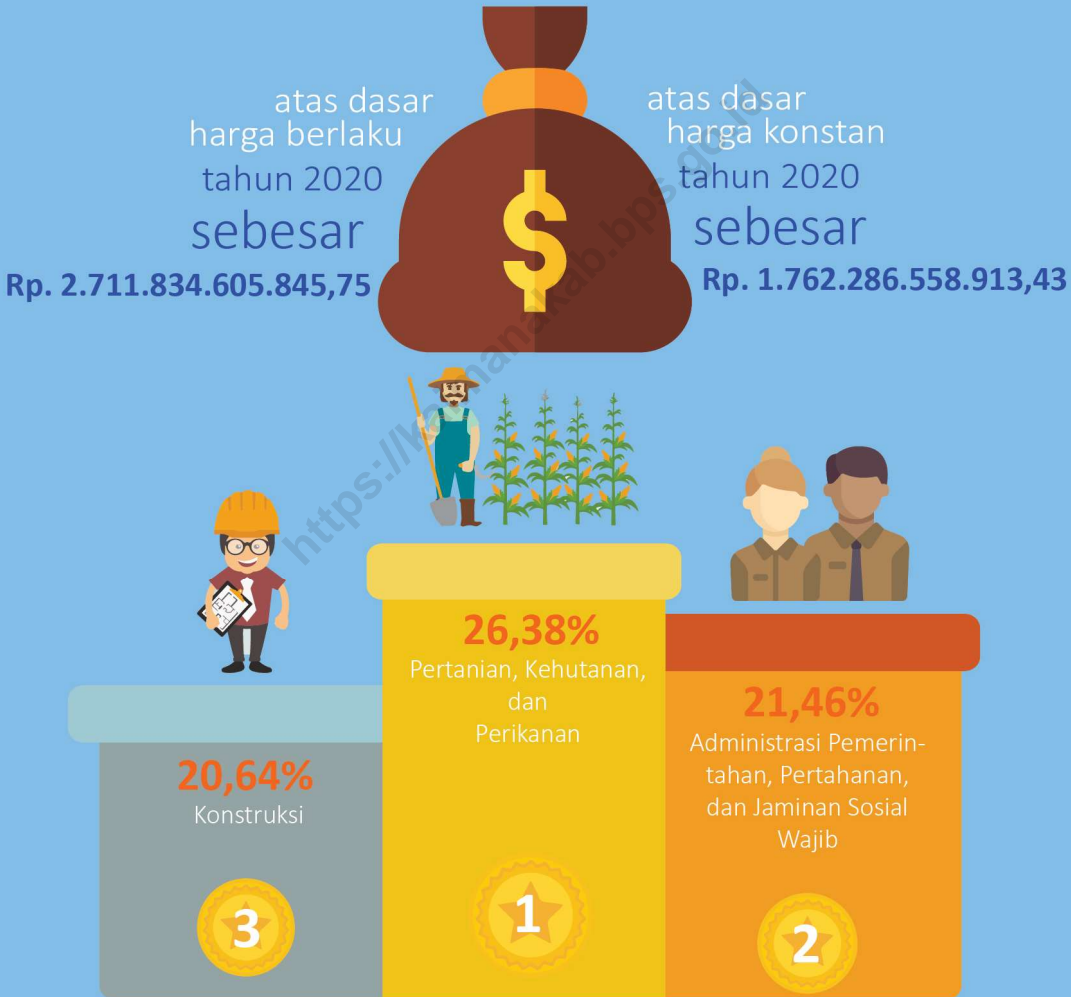
Jenis Sarana Perdagangan Type of Trading Facilities	2017	2018	2019	2020
(1)	(2)	(3)	(4)	(5)
Pasar/Market	5	8
Toko/Store	69	14
Kios	344	561
Warung	33	74
Jumlah/Total	451	657

Catatan/Note: ... data tidak tersedia

Sumber/Source: Dinas Penanaman Modal, Pelayanan Terpadu Satu Pintu, dan Tenaga Tenaga Kerja dan PODES (BPS)

SISTEM NERACA REGIONAL
SYSTEM OF REGIONAL ACCOUNTS

Total PDRB Kabupaten Kaimana, 2020



distribusi persentase pdrb atas dasar harga berlaku



PENJELASAN TEKNIS

1. Penghitungan statistik neraca nasional mengikuti buku petunjuk yang diterbitkan oleh Perserikatan Bangsa Bangsa (PBB) dikenal sebagai Sistem Neraca Nasional (SNN). SNN adalah rekomendasi internasional tentang bagaimana menyusun ukuran aktivitas ekonomi yang sesuai dengan standar neraca baku yang didasarkan pada prinsip-prinsip ekonomi. Rekomendasi yang dimaksud dinyatakan dalam sekumpulan konsep, definisi, klasifikasi, dan aturan neraca yang disepakati secara internasional dalam mengukur indikator tertentu seperti Produk Domestik Bruto (PDB). Salah satu bentuk adaptasi pencatatan statistik nasional adalah melakukan perubahan tahun dasar PDB Indonesia dari tahun 2000 ke 2010. Perubahan tahun dasar PDB dilakukan seiring dengan mengadopsi rekomendasi PBB yang tertuang dalam Sistem Neraca Nasional 2008 (SNA 2008).
2. Produk Domestik Bruto pada tingkat nasional serta Produk Domestik Regional Bruto (PDRB) pada tingkat regional (provinsi) menggambarkan kemampuan suatu wilayah untuk menciptakan nilai tambah pada suatu waktu tertentu. Untuk menyusun PDB maupun PDRB digunakan 2

TECHNICAL NOTES

1. *The method used to estimate national accounts statistics is based on the standard guidelines formed by United Nation known as System of National Accounts (SNA). SNA is the internationally agreed standard set of recommendations on how to compile measures of economic activity in accordance with strict accounting conventions based on economic principles. The recommendations are expressed in term of a set of concepts, definitions, classifications and accounting rules that comprise the internationally agreed standard for measuring indicators such as Gross Domestic Product (GDP). One of the improvement in the national statistical system is to rebase GDP form base year 2000 to 2010 in order to capture current economic condition. It is in line with the United Nations (UN) recommendation on 2008 SNA.*
2. *The basic measure of the value added arising from economic activity is known as Gross Domestic Product at the national level and Gross Regional Domestic Product (GRDP) at the regional level (provinces/regencies/municipalities). To compile these statistics, two approaches*

pendekatan, yaitu lapangan usaha dan pengeluaran. Keduanya menyajikan komposisi data nilai tambah dirinci menurut sumber kegiatan ekonomi (lapangan usaha) dan menurut komponen penggunaannya. PDB maupun PDRB dari sisi lapangan usaha merupakan penjumlahan seluruh komponen nilai tambah bruto yang mampu diciptakan oleh sektor-sektor ekonomi atas berbagai aktivitas produksinya. Sedangkan dari sisi pengeluaran menjelaskan tentang penggunaan dari nilai tambah tersebut.

3. PDB menurut lapangan usaha mengalami perubahan klasifikasi dari 9 lapangan usaha menjadi 17 lapangan usaha. PDB menurut lapangan usaha dirinci menurut total nilai tambah dari seluruh sektor ekonomi yang mencakup lapangan usaha Pertanian, Kehutanan, dan Perikanan; Pertambangan dan Penggalian; Industri Pengolahan; Pengadaan Listrik dan Gas; Pengadaan Air, Pengelolaan Sampah, Limbah dan Daur Ulang; Konstruksi; Perdagangan Besar dan Eceran, Reparasi Mobil dan Sepeda Motor Transportasi dan Pergudangan; Penyediaan Akomodasi dan Makan Minum; Informasi dan Komunikasi; Jasa Keuangan dan Asuransi; Real Estat; Jasa Perusahaan; Administrasi Pemerintahan, Pertahanan

have been used, i.e. "production approach" and "expenditure approach". The first approach is to measure value added produced by various kinds of economic activities, while the second approach is to measure final uses of the country's output. In other words, GDP/GRDP is the sum of total value added produced by all economic industries (activities) and the way of using it.

3. *GDP by industry classification changes from 9 sectors to 17 industries. GDP by industry is classified by types of economic activities such as Agriculture, Forestry and Fishing; Mining and Quarrying; Manufacturing; Electricity and Gas; Water supply, Sewerage, Waste Management and Remediation Activities; Construction; Wholesale and Retail Trade; Repair of Motor Vehicles and Motorcycles; Transportation and Storage; Accommodation and Food Service Activities; Information and Communication; Financial and Insurance Activities; Real Estate Activities; Business Activities; Public Administration; Defence and Compulsory Social Security; Education; Human Health and Social Work Activities; and Other Services Activities.*

- dan Jaminan Sosial Wajib; Jasa Pendidikan; Jasa Kesehatan dan Kegiatan Sosial; dan Jasa lainnya.
4. PDB menurut pengeluaran mengalami perubahan klasifikasi dimana pengeluaran konsumsi Lembaga Non Profit yang Melayani Rumah Tangga (LNPR) yang sebelumnya termasuk bagian dari pengeluaran konsumsi rumah tangga menjadi komponen terpisah. Sehingga klasifikasi PDB menurut pengeluaran dirinci menjadi 7 komponen yaitu komponen pengeluaran konsumsi rumah tangga, pengeluaran konsumsi LNPR, pengeluaran konsumsi pemerintah, pembentukan modal tetap bruto, perubahan inventori, ekspor barang dan jasa, dan impor barang dan jasa.
 5. Pengeluaran konsumsi rumah tangga mencakup berbagai pengeluaran konsumsi akhir rumah tangga atas barang dan jasa untuk memenuhi kebutuhan individu ataupun kelompok secara langsung. Pengeluaran rumah tangga di sini mencakup makanan dan minuman selain restoran; pakaian, alas kaki dan jasa perawatannya; perumahan dan perlengkapan rumah tangga; kesehatan dan pendidikan; transportasi dan komunikasi; restoran dan hotel serta lainnya.
 6. Pengeluaran Konsumsi Pemerintah terdiri dari Pengeluaran Konsumsi Individu
4. *GDP by expenditure classification changes where consumption expenditure Non-profit Institutions Serving Households (NPISH) previously included as part of household consumption expenditure is taken out into separate component. So that, GDP by type of expenditures is classified into: household consumption expenditure, NPISH consumption expenditure, government consumption expenditure, gross fixed capital formation, changes in inventories, exports of goods and services, and imports of goods and services.*
 5. *Household consumption expenditures consist of expenditures incurred by households, which are used for both individual or collective needs. Household consumptions are classified into food and beverages other than restaurants; clothing, footwear, and related maintenance services; housing and household equipment; health and education; transport and communication; restaurants and hotels; and others.*
 6. *Government consumption expenditure consists of Individual Consumption Expenditure*

dan Pengeluaran Konsumsi Kolektif. Barang dan jasa individu merupakan barang dan jasa privat, dimana ciri-ciri barang privat adalah a) Scarcity, yaitu ada kelangkaan/keterbatasan dalam jumlah; b) Excludable consumption, yaitu konsumsi suatu barang dapat dibatasi hanya pada mereka yang memenuhi persyaratan tertentu (biasanya harga); c) Rivalrous competition, yaitu konsumsi oleh satu konsumen akan mengurangi atau menghilangkan kesempatan pihak lain untuk melakukan hal serupa. Contoh barang dan jasa yang dihasilkan pemerintah dan tergolong sebagai barang dan jasa individu adalah jasa pelayanan kesehatan pemerintah di rumah sakit/puskesmas dan jasa pendidikan di sekolah/universitas negeri. Sedangkan barang dan jasa kolektif ekuivalen dengan barang publik yang memiliki ciri a) Non rivalry, yaitu penggunaan satu konsumen terhadap suatu barang tidak mengurangi kesempatan konsumen lain untuk juga mengkonsumsi barang tersebut; b) Non excludable, yaitu apabila suatu barang publik tersedia, maka tidak ada yang dapat menghalangi siapapun untuk memperoleh manfaat dari barang tersebut atau dengan kata lain setiap orang memiliki akses ke barang tersebut. Contoh barang dan jasa yang dihasilkan

and Collective Consumption Expenditure. Individual goods and services are private goods and services, which the characteristics of private goods is a) Scarcity, that there is a scarcity/limited in number; b) Excludable consumption, the consumption of goods can be limited only to those who meet certain requirements (usually the price); c) Rivalrous competition, ie consumption by the consumer will reduce or eliminate the chance of another party to do so. Examples of goods and services produced by government and classified as goods and services of individuals is the government health services in hospitals/health centers and education services in schools/universities. Collective goods and services equivalent to public goods characterized by a) Non-rivalry, namely the use of a consumer for an item does not reduce the chance of another consumer to also consume goods; b) Non-excludable, i.e. when a public good available, then nothing can hinder anyone to benefit from the goods or in other words everyone has access to the goods. Examples of goods and services produced by government and classified as collective goods and services is carried military defense services and the police's security.

pemerintah dan tergolong sebagai barang dan jasa kolektif adalah jasa pertahanan yang dilakukan TNI dan keamanan yang dilakukan kepolisian.

7. Pembentukan Modal Tetap Bruto (PMTB) mencakup pengadaan, pembuatan, dan pembelian barang modal. Barang modal dimaksud adalah barang-barang yang digunakan untuk proses produksi, tahan lama atau yang mempunyai umur pemakaian lebih dari satu tahun seperti bangunan, mesin-mesin dan alat angkutan. Termasuk pula di sini perbaikan besar (berat) yang sifatnya memperpanjang umur atau mengubah bentuk atau kapasitas barang modal tersebut. Pengeluaran barang modal untuk keperluan militer juga dicakup sebagai PMTB. Klasifikasi komponen PMTB dibagi menjadi 6 sub komponen yaitu Konstruksi; Mesin dan Peralatan; Kendaraan; Peralatan Lainnya; Cultivated Biological Resources (CBR) dan Produk Kekayaan Intelektual.
 8. Ekspor barang dan jasa merupakan transaksi perdagangan barang dan jasa dari penduduk (residen) ke bukan penduduk (nonresiden). Impor barang dan jasa adalah transaksi perdagangan dari bukan penduduk ke penduduk. Ekspor atau impor barang terjadi pada saat terjadi perubahan hak kepemilikan barang antara penduduk dengan bukan
7. *Gross Fixed Capital Formation (GFCF) includes procurement, manufacture, and the purchase of capital goods. Capital goods are goods which are used for the production process, durable or have a service life of more than one year such as buildings, machinery, and transportation equipment. Including here: huge improvement that are to extend the life or changing the shape or the capacity of the capital goods. Capital expenditures for military purposes are also covered as GFCF. GFCF component are classified into six sub-components: Construction; Machinery and Equipment; vehicle; Other equipment; Cultivated Biological Resources (CBR) and Intellectual Property Product.*
 8. *Exports of goods and services consist of transactions of goods and services from residents to non-residents. Imports of goods and services consist of transaction of goods and services from non-residents to residents. Exports and imports of goods occur when there are changes in ownership of goods between residents and non-residents (with or without physical*

penduduk (dengan atau tanpa perpindahan fisik barang tersebut). Pada PDB dengan tahun dasar 2010, ekspor dan impor barang dirinci menjadi nonmigas dan migas.

9. Produk Domestik Bruto maupun agregat turunannya disajikan dalam 2 (dua) versi penilaian, yaitu atas dasar "harga berlaku" dan atas dasar "harga konstan". Disebut sebagai harga berlaku karena seluruh agregat dinilai dengan menggunakan harga pada tahun berjalan, sedangkan harga konstan penilaiannya didasarkan kepada harga satu tahun dasar tertentu, dalam publikasi ini digunakan harga tahun 2010.
10. Laju pertumbuhan Produk Domestik Bruto diperoleh dari perhitungan PDB atas dasar harga konstan. Diperoleh dengan cara mengurangi nilai PDB pada tahun ke-n terhadap nilai pada tahun ke n-1 (tahun sebelumnya), dibagi dengan nilai pada tahun ke n-1, dikalikan dengan 100 persen. Laju pertumbuhan menunjukkan perkembangan agregat pendapatan dari satu waktu tertentu terhadap waktu sebelumnya.
11. PDRB Atas Dasar Harga Pasar adalah jumlah nilai tambah bruto yang timbul dari seluruh sektor perekonomian di suatu wilayah. Nilai tambah disini mencakup komponen pendapatan faktor

movements of goods across frontiers). On the GDP at 2010 basic year, exports and imports of goods specified into non oil and gas and oil and gas.

9. *GDP and its aggregations are presented in two forms: at current market prices and at constant base year market prices. In presenting current market prices, all aggregates are valued at current market prices, while base year constant market prices are shown by valuing all aggregates at fixed base year prices. Year of 2010 is used as the base year in this publication.*
10. *Growth rate of Gross Domestic Product is derived from GDP at constant market prices. It is obtained by subtracting the value of GDP year n with the value of GDP year n-1, divided by the value of GDP year n-1 then multiplied by 100 percent. The growth rate of GDP explains the income growth during the given period.*
11. *GRDP at Current Market Price is the sum of gross value added arising from all sectors of the economy in a region. The added value here includes components factor income (wages and salaries, interest, land*

(upah dan gaji, bunga, sewa tanah, dan keuntungan), penyusutan, dan pajak tidak langsung neto.

12. Produk Domestik Regional Neto (PDRN) Atas Dasar Harga Pasar adalah PDRB atas dasar harga pasar dikurangi dengan penyusutan nilai barang modal tetap yang digunakan dalam proses produksi selama satu tahun.
 13. Produk Domestik Regional Neto (PDRN) Atas Dasar Biaya Faktor adalah Produk Nasional Neto atas dasar harga pasar dikurangi dengan pajak tidak langsung neto (pajak tidak langsung dikurangi subsidi). PDRN inilah yang disebut juga Pendapatan Regional.
 14. Pendapatan Regional per Kapita adalah pendapatan regional dibagi dengan jumlah penduduk pertengahan tahun.
 15. Laju pertumbuhan Produk Domestik Bruto diperoleh dari perhitungan PDRB atas dasar harga konstan, diperoleh dengan cara mengurangi nilai PDRB pada tahun ke-n terhadap nilai pada tahun ke n-1 (tahun sebelumnya), kemudian dibagi dengan nilai pada tahun ke n-1, selanjutnya dikalikan dengan 100 persen. Laju pertumbuhan menunjukkan perkembangan agregat pendapatan dari satu waktu tertentu terhadap waktu sebelumnya.
 16. Indeks Perkembangan diperoleh dari perbandingan antara nilai
- rent, and profit), depreciation, and net indirect taxes.*
 12. *Net Regional Domestic Product (PDRN) At Current Market Price is the GDP at market prices minus depreciation value of fixed capital goods used in production for a year.*
 13. *Net Regional Domestic Product (PDRN) at Factor Cost is net national product at market prices minus net indirect taxes (indirect taxes less subsidies). PDRN this is also called the Regional Income.*
 14. *Regional Income per Capita is the regional income divided by mid-year population.*
 15. *Gross Domestic Product Growth Rate was obtained from the calculation of GDP at constant prices, obtained by subtracting the value of GDP in year n to the value in year n-1 (previous year), then divided by the value in year n-1, hereinafter multiplied by 100 percent. Growth rate of aggregate income from a certain year to earlier.*
 16. *Growth Index is obtained from a comparison between the sub-*

subsektor/sector pada tahun berjalan terhadap nilai subsektor/ sektor pada tahun dasar, dikalikan dengan 100.

17. Indeks Berantai diperoleh dengan cara membagi nilai subsektor/ sektor tahun berjalan dengan nilai subsektor/sector PDRB tahun sebelumnya, dikalikan dengan 100 (tahun sebelumnya = 100). Nilai indeks berantai menunjukkan pertumbuhan ekonomi Kabupaten Kaimana untuk tahun berjalan.
18. Indeks Implisit diperoleh dengan cara membagi masing-masing nilai PDRB atas dasar harga berlaku dengan nilai PDRB atas dasar harga kontan, dikalikan dengan 100. Indeks ini menunjukkan tingkat inflasi untuk masing-masing subsektor/ sektor pada tahun tersebut.

sector / sectors in the current year against the value of sub-sector / sectors in the base year, multiplied by 100.

17. *Chain Index is obtained by dividing the value of subsector/sector for the year by the subsector/sector GDP the previous year, multiplied by 100 (year before = 100). Value chain index showed economic growth for the current year of kaimana City.*
18. *Implicit Price Index obtained by dividing each value of GDP at current prices the value of GDP on the basis of cash price, multiplied by 100. This index shows the rate of inflation for each subsector / sector for the year.*

Tabel
Table 12.1.

Produk Domestik Regional Bruto Atas Dasar Harga Berlaku Menurut Lapangan Usaha di Kabupaten kaimana (miliar rupiah), 2016–2020
Gross Regional Domestic Product at Current Market Prices by Industry in Kaimana Regency (billion rupiahs), 2016–2020

Lapangan Usaha/Industry	2016	2017	2018	2019	2020
(1)	(2)	(3)	(4)	(5)	(6)
A Pertanian, Kehutanan, dan Perikanan/ <i>Agriculture, Forestry, and Fishing</i>	601,48	641,61	681,13	721,86	715,36
B Pertambangan dan Penggalian/ <i>Mining and Quarrying</i>	21,32	23,71	26,29	29,35	28,53
C Industri Pengolahan/ <i>Manufacturing</i>	120,90	128,72	136,80	144,98	149,06
D Pengadaan Listrik dan Gas/ <i>Electricity and Gas</i>	1,39	1,54	1,76	2,02	2,24
E Pengadaan Air; Pengelolaan Sampah, Limbah, dan Daur Ulang/ <i>Water Supply; Sewerage, Waste Management, and Remediation Activities</i>	1,00	1,06	1,10	1,15	1,19
F Konstruksi/ <i>Construction</i>	416,89	476,55	527,29	560,49	559,71
G Perdagangan Besar dan Eceran; Reparasi Mobil dan Sepeda Motor/ <i>Wholesale and Retail Trade; Repair of Motor Vehicles and Motorcycles</i>	207,32	232,50	263,56	286,07	298,38
H Transportasi dan Pergudangan/ <i>Transportation and Storage</i>	112,71	125,81	138,30	145,53	126,41
I Penyediaan Akomodasi dan Makan Minum/ <i>Accommodation and Food Service Activities</i>	15,55	17,87	20,22	23,07	21,50
J Informasi dan Komunikasi/ <i>Information and Communication</i>	34,05	37,90	41,91	46,55	53,16

Lanjutan Tabel/*Continued Table* 12.1

Lapangan Usaha/ <i>Industry</i>		2016	2017	2018	2019	2020
(1)		(2)	(3)	(4)	(5)	(6)
K	Jasa Keuangan dan Asuransi/ <i>Financial and Insurance Activities</i>	30,77	32,65	34,20	39,33	41,81
L	Real Estat/ <i>Real Estate Activities</i>	43,22	48,97	49,72	50,61	50,47
M,N	Jasa Perusahaan/ <i>Business Activities</i>	1,62	1,81	2,01	2,24	2,18
O	Administrasi Pemerintahan, Pertahanan, dan Jaminan Sosial Wajib/ <i>Public Administration and Defence; Compulsory Social Security</i>	485,36	530,01	584,76	608,52	582,00
P	Jasa Pendidikan/ <i>Education</i>	36,31	40,03	43,33	47,00	46,01
Q	Jasa Kesehatan dan Kegiatan Sosial/ <i>Human Health and Social Work Activities</i>	14,38	15,82	17,06	19,18	21,87
R,S,T,U	Jasa Lainnya/ <i>Other Services Activities</i>	8,81	9,82	10,83	12,05	11,96
Produk Domestik Regional Bruto/<i>Gross Regional Domestic Product</i>		2153,07	2366,40	2580,27	2740,00	2711,83

Catatan/*Note*: ...Sumber/*Source*: BPS, berbagai sensus, survei dan sumber lain/*BPS-Statistics Indonesia, various census, survey, and other sources*

Tabel
Table 12.2

Produk Domestik Regional Bruto Atas Dasar Harga Konstan 2010 Menurut Lapangan Usaha di Kabupaten Kaimana (miliar rupiah), 2016–2020
Gross Regional Domestic Product at 2010 Constant Market Prices by Industry in Kaimana Regency (billion rupiahs), 2016–2020

Lapangan Usaha/Industry		2016	2017	2018	2019	2020
(1)		(2)	(3)	(4)	(5)	(6)
A	Pertanian, Kehutanan, dan Perikanan/ <i>Agriculture, Forestry, and Fishing</i>	461,05	478,18	498,03	517,88	500,45
B	Pertambangan dan Penggalian/ <i>Mining and Quarrying</i>	17,06	18,60	20,19	22,03	20,89
C	Industri Pengolahan/ <i>Manufacturing</i>	99,65	102,62	105,69	108,62	108,11
D	Pengadaan Listrik dan Gas/ <i>Electricity and Gas</i>	0,94	1,02	1,09	1,17	1,25
E	Pengadaan Air; Pengelolaan Sampah, Limbah, dan Daur Ulang/ <i>Water Supply; Sewerage, Waste Management, and Remediation Activities</i>	0,85	0,88	0,90	0,92	0,94
F	Konstruksi/ <i>Construction</i>	267,04	291,53	313,81	325,12	323,21
G	Perdagangan Besar dan Eceran; Reparasi Mobil dan Sepeda Motor/ <i>Wholesale and Retail Trade; Repair of Motor Vehicles and Motorcycles</i>	156,02	167,20	181,32	196,11	200,85
H	Transportasi dan Pergudangan/ <i>Transportation and Storage</i>	77,86	83,47	89,14	91,99	80,00
I	Penyediaan Akomodasi dan Makan Minum/ <i>Accommodation and Food Service Activities</i>	10,74	11,76	12,97	14,37	13,08
J	Informasi dan Komunikasi/ <i>Information and Communication</i>	29,12	31,19	33,44	35,87	38,97

Lanjutan Tabel/*Continued Table 12.2*

Lapangan Usaha/Industry		2016	2017	2018	2019	2020
(1)		(2)	(3)	(4)	(5)	(6)
K	Jasa Keuangan dan Asuransi/ <i>Financial and Insurance Activities</i>	22,41	23,17	23,74	26,61	28,26
L	Real Estat/ <i>Real Estate Activities</i>	32,01	34,89	35,29	35,72	35,44
M,N	Jasa Perusahaan/ <i>Business Activities</i>	1,25	1,35	1,45	1,56	1,47
O	Administrasi Pemerintahan, Pertahanan, dan Jaminan Sosial Wajib/ <i>Public Administration and Defence; Compulsory Social Security</i>	333,47	349,70	366,62	365,53	348,50
P	Jasa Pendidikan/ <i>Education</i>	30,41	32,76	35,32	38,11	37,26
Q	Jasa Kesehatan dan Kegiatan Sosial/ <i>Human Health and Social Work Activities</i>	11,29	12,13	12,86	14,10	15,54
R,S,T,U	Jasa Lainnya/ <i>Other Services Activities</i>	6,63	7,12	7,59	8,24	8,08
Produk Domestik Regional Bruto/<i>Gross Regional Domestic Product</i>		1557,82	1647,56	1739,45	1803,96	1762,29

Catatan/Note: ...

Sumber/Source: BPS, berbagai sensus, survei dan sumber lain/*BPS-Statistics Indonesia, various census, survey, and other sources*

Tabel
Table 12.3

Distribusi Persentase Produk Domestik Regional Bruto Atas Dasar Harga Berlaku Menurut Lapangan Usaha di Kabupaten Kaimana, 2016–2020
Percentage Distribution of Gross Regional Domestic Product at Current Market Prices by Industry in Kaimana Regency, 2016–2020

Lapangan Usaha/Industry	2016	2017	2018	2019	2020
(1)	(2)	(3)	(4)	(5)	(6)
A Pertanian, Kehutanan, dan Perikanan/ <i>Agriculture, Forestry, and Fishing</i>	27,94	27,11	26,40	26,35	26,38
B Pertambangan dan Penggalian/ <i>Mining and Quarrying</i>	0,99	1,00	1,02	1,07	1,05
C Industri Pengolahan/ <i>Manufacturing</i>	5,62	5,44	5,30	5,29	5,50
D Pengadaan Listrik dan Gas/ <i>Electricity and Gas</i>	0,06	0,06	0,07	0,07	0,08
E Pengadaan Air; Pengelolaan Sampah, Limbah, dan Daur Ulang/ <i>Water Supply; Sewerage, Waste Management, and Remediation Activities</i>	0,05	0,04	0,04	0,04	0,04
F Konstruksi/ <i>Construction</i>	19,36	20,14	20,44	20,46	20,64
G Perdagangan Besar dan Eceran; Reparasi Mobil dan Sepeda Motor/ <i>Wholesale and Retail Trade; Repair of Motor Vehicles and Motorcycles</i>	9,63	9,83	10,21	10,44	11,00
H Transportasi dan Pergudangan/ <i>Transportation and Storage</i>	5,23	5,32	5,36	5,31	4,66
I Penyediaan Akomodasi dan Makan Minum/ <i>Accommodation and Food Service Activities</i>	0,72	0,76	0,78	0,84	0,79
J Informasi dan Komunikasi/ <i>Information and Communication</i>	1,58	1,60	1,62	1,70	1,96
K Jasa Keuangan dan Asuransi/ <i>Financial and Insurance Activities</i>	1,43	1,38	1,33	1,44	1,54

Lanjutan Tabel/*Continued Table* 12.3

Lapangan Usaha/ <i>Industry</i>		2016	2017	2018	2019	2020
(1)		(2)	(3)	(4)	(5)	(6)
L	Real Estat/ <i>Real Estate Activities</i>	2,01	2,07	1,93	1,85	1,86
M,N	Jasa Perusahaan/ <i>Business Activities</i>	0,08	0,08	0,08	0,08	0,08
O	Administrasi Pemerintahan, Pertahanan, dan Jaminan Sosial Wajib/ <i>Public Administration and Defence; Compulsory Social Security</i>	22,54	22,40	22,66	22,21	21,46
P	Jasa Pendidikan/ <i>Education</i>	1,69	1,69	1,68	1,72	1,70
Q	Jasa Kesehatan dan Kegiatan Sosial/ <i>Human Health and Social Work Activities</i>	0,67	0,67	0,66	0,70	0,81
R,S,T,U	Jasa Lainnya/ <i>Other Services Activities</i>	0,41	0,41	0,42	0,44	0,44
Produk Domestik Regional Bruto/<i>Gross Regional Domestic Product</i>		100,00	100,00	100,00	100,00	100,00

Catatan/*Note*: ...Sumber/*Source*: BPS, berbagai sensus, survei dan sumber lain/*BPS-Statistics Indonesia, various census, survey, and other sources*

Tabel
Table 12.4

Laju Pertumbuhan Produk Domestik Regional Bruto Atas Dasar Harga Konstan 2010 Menurut Lapangan Usaha di Kabupaten Kaimana (persen), 2016–2020
Growth Rate of Gross Regional Domestic Product at 2010 Constant Market Prices by Industry in Kaimana Regency (percent), 2016–2020

Lapangan Usaha/Industry	2016	2017	2018	2019	2020
(1)	(2)	(3)	(4)	(5)	(6)
A Pertanian, Kehutanan, dan Perikanan/ <i>Agriculture, Forestry, and Fishing</i>	0,13	3,72	4,15	3,99	-3,37
B Pertambangan dan Penggalian/ <i>Mining and Quarrying</i>	6,36	9,03	8,50	9,13	-5,18
C Industri Pengolahan/ <i>Manufacturing</i>	1,48	2,98	2,99	2,77	-0,47
D Pengadaan Listrik dan Gas/ <i>Electricity and Gas</i>	8,30	8,65	6,64	7,89	6,72
E Pengadaan Air; Pengelolaan Sampah, Limbah, dan Daur Ulang/ <i>Water Supply; Sewerage, Waste Management, and Remediation Activities</i>	2,01	3,07	2,30	2,65	1,78
F Konstruksi/ <i>Construction</i>	8,02	9,17	7,64	3,60	-0,59
G Perdagangan Besar dan Eceran; Reparasi Mobil dan Sepeda Motor/ <i>Wholesale and Retail Trade; Repair of Motor Vehicles and Motorcycles</i>	5,59	7,17	8,45	8,16	2,42
H Transportasi dan Pergudangan/ <i>Transportation and Storage</i>	5,99	7,21	6,79	3,20	-13,04
I Penyediaan Akomodasi dan Makan Minum/ <i>Accommodation and Food Service Activities</i>	7,49	9,45	10,30	10,79	-8,99
J Informasi dan Komunikasi/ <i>Information and Communication</i>	5,31	7,11	7,23	7,25	8,65
K Jasa Keuangan dan Asuransi/ <i>Financial and Insurance Activities</i>	3,94	3,36	2,49	12,06	6,20

Lanjutan Tabel/*Continued Table 12.4*

Lapangan Usaha/ <i>Industry</i>		2016	2017	2018	2019	2020
(1)		(2)	(3)	(4)	(5)	(6)
L	Real Estat/ <i>Real Estate Activities</i>	6,39	8,99	1,15	1,22	-0,79
M,N	Jasa Perusahaan/ <i>Business Activities</i>	5,81	7,91	7,41	7,74	-5,80
O	Administrasi Pemerintahan, Pertahanan, dan Jaminan Sosial Wajib/ <i>Public Administration and Defence; Compulsory Social Security</i>	1,16	4,87	4,84	-0,30	-4,66
P	Jasa Pendidikan/ <i>Education</i>	7,69	7,74	7,82	7,90	-2,24
Q	Jasa Kesehatan dan Kegiatan Sosial/ <i>Human Health and Social Work Activities</i>	6,98	7,36	6,04	9,68	10,18
R,S,T,U	Jasa Lainnya/ <i>Other Services Activities</i>	7,98	7,28	6,63	8,54	-1,86
Produk Domestik Regional Bruto/<i>Gross Regional Domestic Product</i>		3,17	5,76	5,58	3,71	-2,31

Catatan/*Note*: ...Sumber/*Source*: BPS, berbagai sensus, survei dan sumber lain/*BPS-Statistics Indonesia, various census, survey, and other sources*

PERBANDINGAN ANTAR KABUPATEN/KOTA

REGENCY/MUNICIPAL COMPARISON

KOTA SORONG

78,45

Indeks Pembangunan Manusia
2020
Tertinggi Di Papua Barat

**KAB PEGUNUNGAN
ARFAK**

4,77 %

Laju Pertumbuhan PDRB
Harga Konstan 2020
Tertinggi Di Papua Barat

65,00

Indeks Pembangunan
Manusia
Kabupaten Kaimana 2020

Kabupaten Kaimana menduduki peringkat 5 dengan nilai Indeks Pembangunan Manusia Terbaik 2020

-2,31 %

Laju Pertumbuhan PDRB Harga
Konstan
Kabupaten Kaimana 2020

Kabupaten Kaimana menduduki peringkat 5 dengan nilai Laju Pertumbuhan PDRB Harga Konstan 2020



PENJELASAN TEKNIS

1. Penduduk adalah semua orang yang berdomisili di suatu wilayah selama 6 bulan atau lebih dan atau mereka yang berdomisili kurang dari 6 bulan tetapi berniat menetap.
2. Laju pertumbuhan Produk Domestik Bruto diperoleh dari perhitungan PDRB atas dasar harga konstan, diperoleh dengan cara mengurangi nilai PDRB pada tahun ke-n terhadap nilai pada tahun ke n-1 (tahun sebelumnya), kemudian dibagi dengan nilai pada tahun ke n- 1, selanjutnya dikalikan dengan 100 persen. Laju pertumbuhan menunjukkan perkembangan agregat pendapatan dari satu waktu tertentu terhadap waktu sebelumnya.
3. Indeks Pembangunan Manusia adalah indeks komposit dari gabungan empat indikator yaitu angka harapan hidup, angka melek huruf, rata-rata lama sekolah dan pengeluaran perkapita.
4. Untuk mengukur kemiskinan, BPS menggunakan konsep kemampuan memenuhi kebutuhan dasar (basic needs approach). Dengan pendekatan ini, kemiskinan dipandang sebagai ketidakmampuan dari sisi ekonomi untuk memenuhi kebutuhan dasar makanan dan bukan makanan yang diukur dari

TECHNICAL NOTES

1. *Population are all residents of the entire an area who have stayed for six months or longer, and those who live less than six months but intend to stay.*
2. *Gross Domestic Product Growth Rate was obtained from the calculation of GDP at constant prices, obtained by subtracting the value of GDP in year n to the value in year n- 1 (previous year), then divided by the value in year n-1, hereinafter multiplied by 100 percent. Growth rate of aggregate income from a certain year to earlier.*
3. *The Human Development Index is a composite index of four indicators are combined life expectancy, literacy rates, average length of school and spending per capita.*
4. *To measure poverty, BPS uses the concept of ability to meet basic needs (basic needs approach). With this approach, poverty is seen as an economic inability to meet the basic needs of food and non-food which is measured from the expenditure side. So the Poor is the population had an average monthly per capita expenditure below the poverty line.*

sisi pengeluaran. Jadi Penduduk Miskin adalah penduduk yang memiliki rata-rata pengeluaran perkapita perbulan dibawah garis kemiskinan. Sumber data utama yang dipakai adalah data Survei Sosial Ekonomi Nasional (Susenas) Panel Modul Konsumsi dan Kor.

The main data sources used are the National Economic Social Survey data (Susenas) Consumption Module Panel and Cor

<https://kaimanakab.bps.go.id>

Tabel
Table 13.1**Jumlah Penduduk Menurut Kabupaten/Kota di Provinsi
papua Barat (ribu), 2016–2020**
**Population by Regency/Municipality in Papua Barat Povince
(thousand), 2016–2020**

Kabupaten/Kota Regency/Municipality	2016	2017	2018	2019	2020
(1)	(2)	(3)	(4)	(5)	(6)
Fakfak	74 772	76 102	77 381	78 686	85 197
Kaimana	55 503	56 882	58 404	60 216	62 256
Teluk Wondama	30 490	31 072	31 769	32 521	41 644
Teluk Bintuni	60 400	61 794	63 091	64 406	87 083
Manokwari	162 578	166 780	170 897	175 178	192 663
Sorong Selatan	43 896	45 019	46 021	46 922	52 469
Sorong	82 784	84 906	86 994	88 927	118 679
Raja Ampat	46 613	47 301	47 885	48 493	64 141
Tambrauw	13 699	13 785	13 804	13 879	28 379
Maybrat	38 377	39 191	40 102	40 899	42 991
Manokwari Selatan	22 519	22 983	23 617	24 220	35 949
Pegunungan Arfak	28 898	29 731	30 409	30 976	38 207
Kota Sorong	232 833	239 815	247 084	254 294	284 410
Papua Barat	893 362	915 361	937 458	959 617	1 134 068

Catatan/Note: ...

Sumber/Source: Hasil SP2020 (September)/The result of the 2020 Population Census (September)

Tabel
Table 13.2

Laju Pertumbuhan Produk Domestik Regional Bruto Atas Dasar Harga Konstan 2010 Menurut Kabupaten/Kota di Provinsi Papua Barat (persen), 2016–2020
Rate of Growth of Gross Regional Domestic Products at Constant 2010 Prices by Regency/Municipality in Papua Barat Province (percent), 2016–2020

Kabupaten/Kota Regency/Municipality	2016	2017	2018	2019	2020
(1)	(2)	(3)	(4)	(5)	(6)
Fakfak	5,24	7,13	6,59	5,29	-2,95
Kaimana	3,17	5,76	5,58	3,71	-2,31
Teluk Wondama	5,42	5,24	4,01	4,18	-3,22
Teluk Bintuni	2,71	1,32	5,25	3,41	1,06
Manokwari	7,25	7,04	5,16	5,30	-4,86
Sorong Selatan	6,04	7,47	6,15	5,69	-3,71
Sorong	0,89	3,36	5,66	2,05	-2,50
Raja Ampat	2,38	-0,01	4,58	3,92	-1,47
Tambrauw	6,40	6,56	6,10	5,44	-1,25
Maybrat	4,95	6,33	5,46	6,47	-2,49
Manokwari Selatan	4,82	4,44	4,48	6,78	-2,91
Pegunungan Arfak	3,15	3,36	10,62	4,96	4,77
Kota Sorong	9,05	8,26	6,73	3,00	-3,22
Papua Barat	4,52	4,02	6,25	2,66	-0,77

Catatan/Note: ...

Sumber/Source: Badan Pusat Statistik Provinsi Papua Barat/BPS- Statistics of Papua Barat Province

Tabel
Table 13.3**Jumlah Penduduk Miskin Menurut Kabupaten/Kota di
Provinsi Papua Barat (ribu), 2016–2020**
**Number of Poor Population by Regency/Municipality in
Papua Barat Province (thousand), 2016–2020**

Kabupaten/Kota Regency/Municipality	2016	2017	2018	2019	2020
(1)	(2)	(3)	(4)	(5)	(6)
Fakfak	19,98	19,67	18,73	18,22	17,72
Kaimana	9,62	9,74	9,66	9,63	9,52
Teluk Wondama	11,02	11,25	10,53	10,48	10,22
Teluk Bintuni	20,97	21,09	19,64	19,59	19,22
Manokwari	40,28	40,3	37,72	36,67	35,92
Sorong Selatan	8,71	8,8	8,76	8,6	8,71
Sorong	26,83	27,72	26,1	25,3	24,89
Raja Ampat	9,52	9,43	8,5	8,3	8,32
Tambrauw	5,02	4,95	4,77	4,67	4,59
Maybrat	13,77	13,87	13,12	13,11	12,80
Manokwari Selatan	7,64	7,78	7,24	7,21	7,09
Pegunungan Arfak	11,34	11,58	10,8	10,74	10,68
Kota Sorong	41,11	42,19	38,88	39,02	38,91
Papua Barat	225,81	228,38	214,47	211,5	208,58

Catatan/Note: ...

Sumber/Source: Badan Pusat Statistik Provinsi Papua Barat/BPS- Statistics of Papua Barat Province

Tabel
Table 13.4

**Indeks Pembangunan Manusia Menurut Kabupaten/Kota
di Provinsi Papua Barat, 2016–2020**
*Human Development Index by Regency/Municipality in
Papua Barat Province, 2016–2020*

Kabupaten/Kota Regency/Municipality	2016	2017	2018	2019	2020
(1)	(2)	(3)	(4)	(5)	(6)
Fakfak	65,55	66,09	66,99	67,87	68,36
Kaimana	62,15	62,74	63,67	64,59	65,00
Teluk Wondama	57,16	58,1	58,86	59,82	60,21
Teluk Bintuni	61,81	62,39	63,13	64	64,55
Manokwari	70,34	70,67	71,17	71,67	72,01
Sorong Selatan	59,2	60,19	61,01	61,93	62,42
Sorong	62,42	63,42	64,32	65,29	65,74
Raja Ampat	61,95	62,35	62,84	63,66	63,89
Tambrauw	50,35	51,01	51,95	52,9	53,45
Maybrat	56,35	57,23	58,16	59,15	59,52
Manokwari Selatan	57,12	58,08	58,84	59,72	59,84
Pegunungan Arfak	53,89	54,39	55,31	56,15	56,33
Kota Sorong	76,33	76,73	77,35	77,98	78,45
Papua Barat	62,21	62,99	63,74	64,7	65,09

Catatan/Note: ...

Sumber/Source: Badan Pusat Statistik Provinsi Papua Barat/BPS- Statistics of Papua Barat Province



Sensus
Penduduk
2020

#MencatatIndonesia

DATA

MENCERDASKAN BANGSA
Enlighten The Nation

<http://kaimanakab.bps.go.id>



**BADAN PUSAT STATISTIK
KABUPATEN KAIMANA
BPS-STATISTICS OF KAIMANA REGENCY**

Kompleks Perkantoran, Jalan Casuarina Krooy, Distrik
Kaimana, Kabupaten Kaimana
Homepage: <http://kaimanakab.bps.go.id>
E-mail: bps9102@bps.go.id



9 772089 300005