

KABUPATEN FAKFAK DALAM ANGKA *FAKFAK REGENCY IN FIGURES* 2021



**BADAN PUSAT STATISTIK
KABUPATEN FAKFAK**
Statistics of Fakfak Regency


KABUPATEN FAKFAK

DALAM ANGKA

FAKFAK REGENCY

IN FIGURES

2021



KABUPATEN FAKFAK DALAM ANGKA
Fakfak Regency in Figures
2021

ISSN: 0215-5400

No. Publikasi/*Publication Number*: 91010.2101

Katalog /*Catalog*: 1102001.9101

Ukuran Buku/*Book Size*: 14,8 cm x 21 cm

Jumlah Halaman/*Number of Pages* : xxxii + 208 hal/*pages*

Naskah/*Manuscript*:

BPS KABUPATEN FAKFAK

BPS-Statistics of Fakfak Regency

Penyunting/*Editor*:

BPS KABUPATEN FAKFAK

BPS-Statistics of Fakfak Regency

Gambar Kover/*Cover Design*:

Seksi Integrasi Pengolahan dan Diseminasi Statistik

Section of Integration Processing and Statistics Dissemination

Ilustrasi Kover/*Cover Illustration*:

Landmark Fakfak City/*Fakfak City Landmark*

Diterbitkan oleh/*Published by*:

©BPS KABUPATEN FAKFAK/BPS-Statistics of *Fakfak Regency*

Dicetak oleh/*Printed by*:

©BPS KABUPATEN FAKFAK/BPS-Statistics of *Fakfak Regency*

Dilarang mengumumkan, mendistribusikan, mengomunikasikan, dan/atau menggandakan sebagian atau seluruh isi buku ini untuk tujuan komersil tanpa izin tertulis dari Badan Pusat Statistik.

Prohibited to announce, distribute, communicate, and/or copy part or all of this book for commercial purpose without permission from BPS-Statistics Indonesia.

TIM PENYUSUN
DRAFTING TEAM

Penanggungjawab Umum:

Ir. Siswanto, MMA

Penanggungjawab Teknis:

Totop Akbar, SST

Penyunting:

Totop Akbar, SST
Daniel Joseph Benedict Ngamelubun, S.Tr.Stat
Julianto Silalahi, S.Tr.Stat

Penulis:

Totop Akbar, SST
Daniel Joseph Benedict Ngamelubun, S.Tr.Stat
Julianto Silalahi, S.Tr.Stat

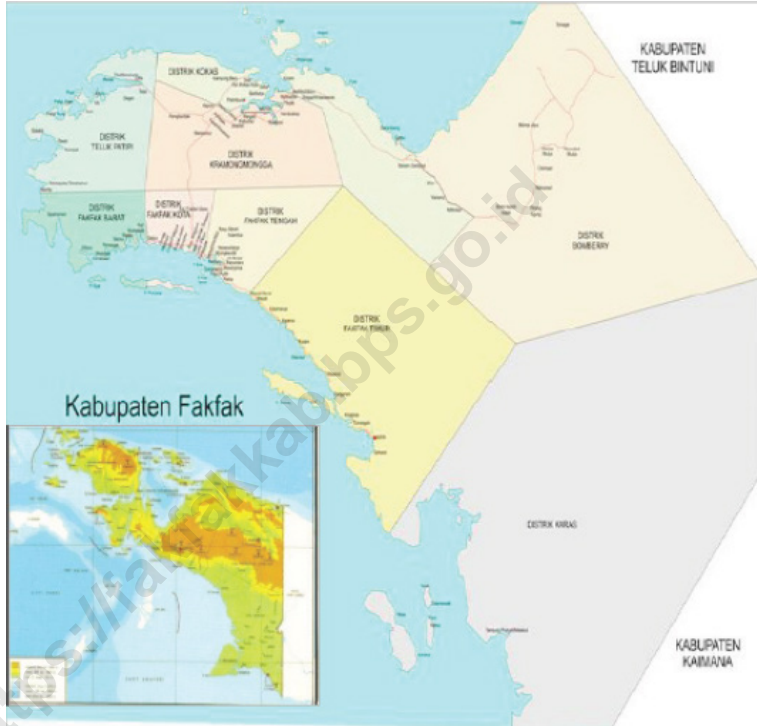
Tata Letak dan Infografis :

Daniel Joseph Benedict Ngamelubun, S.Tr.Stat

Gambar Kulit:

Daniel Joseph Benedict Ngamelubun, S.Tr.Stat

PETA WILAYAH KABUPATEN FAKFAK
MAP OF FAKFAK REGENCY



**KEPALA BPS KABUPATEN FAKFAK
CHIEF STATISTICIAN OF FAKFAK REGENCY**



Ir. Siswanto, MMA



KATA PENGANTAR

Kabupaten Fakfak dalam Angka 2021 merupakan publikasi rutin Tahunan yang diterbitkan oleh Badan Pusat Statistik (BPS) Kabupaten Fakfak, yang berisi rangkuman data-data sekunder yang bersumber dari berbagai instansi pemerintah dan swasta di Kabupaten Fakfak. Selain itu, publikasi ini dilengkapi juga dengan data hasil sensus dan survei yang dilaksanakan oleh BPS Kabupaten Fakfak.

Data dan informasi yang disajikan diharapkan dapat bermanfaat untuk memenuhi kebutuhan para pengguna data, khususnya bagi para pengambil keputusan dalam merumuskan dan menetapkan prioritas pembangunan di Kabupaten Fakfak.

Kami menyampaikan penghargaan dan ucapan terima kasih kepada seluruh instansi/ institusi yang telah memberikan bantuan dalam penyusunan publikasi ini.

Untuk perbaikan publikasi ini, kami mengharapkan tanggapan dan saran yang bersifat konstruktif dari para pengguna publikasi ini.

Fakfak, 23 Februari, 2021
Kepala BPS
Kabupaten Fakfak



Ir. Siswanto, MMA



PREFACE

Fakfak Regency in Figures 2021 is an annual routine publication published by the Central Statistics Agency (BPS) of Fakfak Regency, which contains summaries of secondary data sourced from various government and private agencies in Fakfak Regency. In addition, this publication is also complemented with data from the results of censuses and surveys conducted by BPS in Fakfak Regency.

The data and information presented are expected to be useful to meet the needs of data users, especially for decision makers in formulating and determining development priorities in Fakfak Regency.

We express our appreciation and thanks to all agencies / institutions that have provided assistance in the preparation of this publication.

To improve this publication, we expect constructive responses and suggestions from users of this publication.

*Fakfak, 23 February 2021
Chief Statistician of
Fakfak Regency*

Ir. Siswanto, MMA

DAFTAR ISI / CONTENTS

	Halaman <i>Page</i>
Kata Pengantar/ <i>Preface</i>	ix
Daftar Isi/ <i>Contents</i>	xi
Daftar Tabel/ <i>List of Tables</i>	xiii
Daftar Singkatan/ <i>List of Abbreviations</i>	xxix
Statistik Kunci/ <i>Key Statistics</i>	xxxii
1. Geografi dan Iklim/ <i>Geography and Climate</i>	1
2. Pemerintahan/ <i>Government</i>	11
3. Penduduk dan Ketenagakerjaan/ <i>Population and Employment</i>	27
4. Sosial dan Kesejahteraan Rakyat/ <i>Social and Welfare</i>	37
5. Pertanian, Kehutanan, Peternakan, dan Perikanan/ <i>Agriculture, Forestry, Livestock, and Fishery</i>	91
6. Industri, Pertambangan, dan Energi/ <i>Industry, Mining, and Energy</i>	125
7. Pariwisata/ <i>Tourism</i>	141
8. Transportasi dan Komunikasi/ <i>Transportation and Communication</i>	149
9. Perbankan, Koperasi, dan Harga-harga/ <i>Banking, Cooperative, dan Prices</i>	161
10. Pengeluaran Penduduk/ <i>Population Expenditure</i>	169
11. Perdagangan/ <i>Trade</i>	177
12. Sistem Neraca Regional/ <i>System of Regional Accounts</i>	183
13. Perbandingan Antar Kabupaten/Kota/ <i>Regency/Municipal Comparison</i>	199

DAFTAR TABEL/LIST OF TABLES

Halaman
Page

1.	GEOGRAFI DAN IKLIM/GEOGRAPHY AND CLIMATE	
1.1	KEADAAN GEOGRAFI	
	GEOGRAPHY CONDITION	
1.1.1	Luas Daerah dan Jumlah Pulau Menurut Kecamatan di Kabupaten Fakfak, 2020 <i>Total Area and Number of Islands by Subdistrict in Fakfak Regency, 2020</i>	5
1.1.2	Tinggi Wilayah dan Jarak ke Ibukota Kabupaten Menurut Kecamatan di Kabupaten Fakfak, 2020 <i>Altitude and Distance to the Capital of Regency by Subdistrict in Fakfak Regency, 2020</i>	7
1.2	KEADAAN IKLIM	
	CLIMATE CONDITION	
1.2.1	Pengamatan Unsur Iklim Menurut Bulan di Stasiun BMKG Fakfak, 2020 <i>Observation of Climate Elements By Months at BMKG Fakfak Station, 2020</i>	8
2.	PEMERINTAHAN/GOVERNMENT	
2.1	WILAYAH ADMINISTRATIF	
	ADMINISTRATIVE AREA	
2.1.1	Jumlah Desa ¹ /Kelurahan Menurut Kecamatan di Kabupaten Fakfak, 2016–2020 <i>Number of Villages¹/Kelurahan by Subdistrict in Fakfak Regency, 2016–2020</i>	14
2.2	DEWAN PERWAKILAN RAKYAT DAERAH	
	REGIONAL HOUSE OF REPRESENTATIVE	
2.2.1	Jumlah Anggota Dewan Perwakilan Rakyat Daerah Menurut Partai Politik dan Jenis Kelamin di Kabupaten Fakfak, 2020 <i>Number of Regional House of Representatives's Members by Political</i>	

	<i>Parties and Sex in Fakfak Regency, 2020</i>	15
2.3	SUMBER DAYA MANUSIA	
	HUMAN RESOURCES	
2.3.1	Jumlah Pegawai Negeri Sipil Menurut Jabatan dan Jenis Kelamin di Kabupaten Fakfak, Desember 2019 dan Desember 2020 <i>Number of Civil Servants by Occupation and Sex in Fakfak Regency, December 2019 dan December 2020</i>	16
2.3.2	Jumlah Pegawai Negeri Sipil Menurut Tingkat Pendidikan dan Jenis Kelamin di Kabupaten Fakfak, Desember 2019 dan Desember 2020 <i>Number of Civil Servants by Educational Level and Sex in Fakfak Regency, Desember 2019 dan Desember 2020</i>	18
2.3.3	Jumlah Pegawai Negeri Sipil Menurut Tingkat Kepangkatan dan Jenis Kelamin di Kabupaten Fakfak, Desember 2019 dan Desember 2020 <i>Number of Civil Servants by Hierarchy and Sex in Fakfak Regency, Desember 2019 dan Desember 2020</i>	20
2.4	KEUANGAN PEMERINTAH	
	GOVERNMENT FINANCE	
2.4.1	Realisasi Pendapatan Pemerintah Kabupaten Fakfak Menurut Jenis Pendapatan (ribu rupiah), 2016–2019 <i>Actual Fakfak Regency Government Revenues by Kind of Revenues (thousand rupiahs), 2016–2019</i>	22
2.4.2	Realisasi Belanja Pemerintah Kabupaten Fakfak Menurut Jenis Belanja (ribu rupiah), 2016–2019 <i>Actual Fakfak Regency Government Expenditures by Kind of Expenditures (thousand rupiahs), 2016–2019</i>	24

3.	PENDUDUK DAN KETENAGAKERJAAN/ POPULATION AND EMPLOYMENT	
3.1	PENDUDUK POPULATION	
3.1.1	Penduduk, Laju Pertumbuhan Penduduk per Tahun, Distribusi Persentase Penduduk, Kepadatan Penduduk, Rasio Jenis Kelamin Penduduk Menurut Kecamatan di Kabupaten Fakfak, 2020 <i>Population, Annual Population Growth Rate, Percentage Distribution of Population, Population Density, and Population Sex Ratio by Subdistrict in Fakfak Regency, 2020</i>	30
3.2	KETENAGAKERJAAN EMPLOYMENT	
3.2.1	Jumlah Penduduk Berumur 15 Tahun Keatas Menurut Jenis Kegiatan Selama Seminggu yang Lalu dan Jenis Kelamin di Kabupaten Fakfak, 2020 <i>Population Aged 15 Years and Over by Type of Activity During The Previous Week and Sex in Fakfak Regency, 2020</i>	33
3.2.2	Penduduk Berumur 15 Tahun ke Atas Menurut Pendidikan Tertinggi yang Ditamatkan dan Jenis Kegiatan Selama Seminggu yang Lalu di Kabupaten Fakfak, 2020 <i>Population 15 Years of Age and Over by Educational Attainment and Type of Activity During the Previous Week in Fakfak Regency, 2020</i>	34
3.2.3	Penduduk Berumur 15 Tahun Ke Atas yang Bekerja Selama Seminggu yang Lalu Menurut Status Pekerjaan Utama dan Jenis Kelamin di Kabupaten Fakfak, 2020 <i>Population 15 Years of Age and Over who Worked During The Previous Week by Main Employment Status and Sex in Fakfak Regency, 2020</i>	36

4. SOSIAL DAN KESEJAHTERAAN RAKYAT/SOCIAL AND WELFARE

4.1 PENDIDIKAN

EDUCATION

4.1.1	Jumlah Sekolah, Guru, dan Murid Taman Kanak-Kanak (TK) di Bawah Kementerian Pendidikan dan Kebudayaan Menurut Kecamatan di Kabupaten Fakfak, 2019/2020 dan 2020/2021 <i>Number of Schools, Teachers, and Pupils in Kindergarten Under The Ministry of Education and Culture by Subdistrict in Fakfak Regency, 2019/2020 and 2020/2021</i>	41
4.1.2	Jumlah Sekolah, Guru, dan Murid Raudatul Athfal (RA) di Bawah Kementerian Agama Menurut Kecamatan di Kabupaten Fakfak, 2019/2020 dan 2020/2021 <i>Number of Schools, Teachers, and Pupils in Raudatul Athfal (RA) Under The Ministry of Religious Affairs by Subdistrict in Fakfak Regency, 2019/2020 and 2020/2021</i>	44
4.1.3	Jumlah Sekolah, Guru, dan Murid Sekolah Dasar (SD) di Bawah Kementerian Pendidikan dan Kebudayaan Menurut Kecamatan di Kabupaten Fakfak, 2019/2020 dan 2020/2021 <i>Number of Schools, Teachers, and Pupils in Primary Schools Under The Ministry of Education and Culture by Subdistrict in Fakfak Regency, 2019/2020 and 2020/2021</i>	45
4.1.4	Jumlah Sekolah, Guru, dan Murid Madrasah Ibtidaiyah (MI) di Bawah Kementerian Agama Menurut Kecamatan Menurut Kecamatan di Kabupaten Fakfak, 2019/2020 dan 2020/2021 <i>Number of Schools, Teachers, and Pupils in Madrasah Ibtidaiyah (MI) Under The Ministry of Religious Affairs by Subdistrict in Fakfak Regency, 2019/2020 and 2020/2021</i>	48
4.1.5	Jumlah Sekolah, Guru, dan Murid Sekolah Menengah Pertama (SMP) di Bawah Kementerian Pendidikan dan Kebudayaan Menurut Kecamatan di Kabupaten Fakfak, 2019/2020 dan 2020/2021 <i>Number of Schools, Teachers, and Pupils in Lower Secondary Schools Under The Ministry of Education and Culture by Subdistrict in Fakfak Regency, 2019/2020 and 2020/2021</i>	51

4.1.6	Jumlah Sekolah, Guru, dan Murid Madrasah Tsanawiyah (MTs) di Bawah Kementerian Agama Menurut Kecamatan di Kabupaten Fakfak, 2019/2020 dan 2020/2021 <i>Number of Schools, Teachers, and Pupils in Madrasah Tsanawiyah (MTs) Under The Ministry of Religious Affairs by Subdistrict in Fakfak Regency, 2019/2020 and 2020/2021</i>	54
4.1.7	Jumlah Sekolah, Guru, dan Murid Sekolah Menengah Atas (SMA) di Bawah Kementerian Pendidikan dan Kebudayaan Menurut Kecamatan di Kabupaten Fakfak, 2019/2020 dan 2020/2021 <i>Number of Schools, Teachers, and Pupils in Upper Secondary Schools Under The Ministry of Education and Culture by Subdistrict in Fakfak Regency, 2019/2020 and 2020/2021</i>	57
4.1.8	Jumlah Sekolah, Guru, dan Murid Sekolah Menengah Kejuruan (SMK) di Bawah Kementerian Pendidikan dan Kebudayaan Menurut Kecamatan di Kabupaten Fakfak, 2019/2020 dan 2020/2021 <i>Number of Schools, Teachers, and Pupils in Vocational High Schools Under The Ministry of Education and Culture by Subdistrict in Fakfak Regency, 2019/2020 and 2020/2021</i>	60
4.1.9	Jumlah Sekolah, Guru, dan Murid Madrasah Aliyah (MA) di Bawah Kementerian Agama Menurut Kecamatan di Kabupaten Fakfak, 2019/2020 dan 2020/2021 <i>Number of Schools, Teachers, and Pupils in Madrasah Aliyah (MA) Under the Ministry of Religious Affairs by Subdistrict in Fakfak Regency, 2019/2020 and 2020/2021</i>	63
4.1.10	Jumlah Desa ¹ /Kelurahan yang Memiliki Fasilitas Sekolah Menurut Kecamatan dan Tingkat Pendidikan di Kabupaten Fakfak, 2018–2020 <i>Number of Villages¹/Kelurahan Having Educational Facilities by Subdistrict and Educational Level in Fakfak Regency, 2018–2020</i>	66
4.1.11	Angka Partisipasi Murni (APM) dan Angka Partisipasi Kasar (APK) Menurut Jenjang Pendidikan di Kabupaten Fakfak, 2019 dan 2020 <i>Net Participation Rates and Gross Participation Rates by Educational Level in Fakfak Regency, 2019 and 2020</i>	71
4.1.12	Persentase Penduduk Berumur 15 Tahun ke Atas yang Melek	

	Huruf Menurut Kelompok Umur di Kabupaten Fakfak, 2019 dan 2020 <i>Percentage of Literate People Aged 15 Years and Over by Age Group in Fakfak Regency, 2019 and 2020</i>	72
4.2	KESEHATAN	
	HEALTH	
4.2.1	Jumlah Desa ¹ /Kelurahan Yang Memiliki Sarana Kesehatan Menurut Kecamatan di Kabupaten Fakfak, 2018–2020 <i>Number of Villages¹/Kelurahan Having Health Facilities by Subdistrict in Fakfak Regency, 2018–2020</i>	73
4.2.2	Jumlah Tenaga Kesehatan Menurut Kecamatan di Kabupaten Fakfak, 2020 <i>Number of Health Human Resources by Subdistrict in Fakfak Regency, 2020</i>	79
4.2.3	Jumlah Rumah Sakit Umum, Rumah Sakit Khusus, Puskesmas, Klinik Pratama, dan Posyandu Menurut Kecamatan di Kabupaten Fakfak, 2019 dan 2020 <i>Number of General Hospital, Specialized Hospital, Public Health Center, Primary Clinic, and Integrated Health Post by Subdistrict in Fakfak Regency, 2019 and 2020</i>	81
4.3	AGAMA DAN SOSIAL LAINNYA RELIGION AND OTHER SOCIAL AFFAIRS	
4.3.1	Jumlah Penduduk Menurut Kecamatan dan Agama yang Dianut di Kabupaten Fakfak, 2020 <i>Population by Subdistrict and Religion in Fakfak Regency, 2020</i>	84
4.3.2	Jumlah Tempat Peribadatan Menurut Kecamatan di Kabupaten Fakfak, 2020 <i>Number of Places of Worship by Subdistrict in Fakfak Regency, 2020</i>	85
4.3.3	Jumlah Desa ¹ /Kelurahan yang Mengalami Bencana Alam ² Menurut Kecamatan di Kabupaten Fakfak, 2018–2020 <i>Number of Villages¹/Kelurahan that Had Natural Disaster² by Subdistrict in Fakfak Regency, 2018–2020</i>	86
4.4	KEMISKINAN POVERTY	
4.4.1	Garis Kemiskinan, Jumlah, dan Persentase	

	Penduduk Miskin di Kabupaten Fakfak, 2013–2020 <i>Poverty Line, Number, and Percentage of Poor People in Fakfak Regency, 2013–2020</i>	89
4.4.2	Indeks Kedalaman Kemiskinan dan Indeks Keparahan Kemiskinan di Kabupaten Fakfak, 2013–2020 <i>Poverty Gap Index and Poverty Severity Index in Fakfak Regency, 2013–2020</i>	90
5.	PERTANIAN, KEHUTANAN, PETERNAKAN, DAN PERIKANAN/ AGRICULTURE, FORESTRY, LIVESTOCK, AND FISHERY	
5.1	HORTIKULTURA	
	HORTICULTURE	
5.1.1	Luas Panen Tanaman Sayuran Menurut Kecamatan dan Jenis Tanaman di Kabupaten Fakfak (ha), 2019 dan 2020 <i>Harvested Area of Vegetables by Subdistrict and Kind of Plant in Fakfak Regency (ha), 2019 and 2020</i>	95
5.1.2	Produksi Tanaman Sayuran Menurut Kecamatan dan Jenis Tanaman di Kabupaten Fakfak (kuintal), 2019 dan 2020 <i>Production of Vegetables by Subdistrict and Kind of Plant in Fakfak Regency (quintal), 2019 and 2020</i>	99
5.1.3	Luas Panen Tanaman Sayuran dan Buah-buahan Semusim Menurut Jenis Tanaman di Kabupaten Fakfak (ha), 2017–2020 <i>Harvested Area of Seasonal Vegetables and Fruits by Kind of Plant in Fakfak Regency (ha), 2017–2020</i>	103
5.1.4	Produksi Tanaman Sayuran dan Buah-buahan Semusim Menurut Jenis Tanaman di Kabupaten Fakfak (kuintal), 2017–2020 <i>Production of Seasonal Vegetables and Fruits by Kind of Plant in Fakfak Regency (quintal), 2017–2020</i>	104
5.1.5	Luas Panen Tanaman Biofarmaka Menurut Kecamatan dan Jenis Tanaman di Kabupaten Fakfak (m ²), 2019 dan 2020 <i>Harvested Area of Medicinal Plants by Subdistrict and Kind of Plant in Fakfak Regency (m²), 2019 and 2020</i>	105
5.1.6	Produksi Tanaman Biofarmaka Menurut Kecamatan dan Jenis Tanaman di Kabupaten Fakfak (kg), 2019 and 2020 <i>Production of Medicinal Plants by Subdistrict and Kind of Plant in</i>	

	Halaman Page
<i>Fakfak Regency (kg), 2019 and 2020</i>	107
5.1.7 Luas Panen Tanaman Biofarmaka Menurut Jenis Tanaman di Kabupaten Fakfak (m ²), 2017–2020 <i>Harvested Area of Medicinal Plants by Kind of Plant in Fakfak Regency (m²), 2017–2020</i>	109
5.1.8 Produksi Tanaman Biofarmaka Menurut Jenis Tanaman di Kabupaten Fakfak (kg), 2017–2020 <i>Production of Medicinal Plants by Kind of Plant in Fakfak Regency (kg), 2017–2020</i>	110
5.1.13 Produksi Buah-buahan Menurut Kecamatan dan Jenis Tanaman di Kabupaten Fakfak (kuintal), 2019 and 2020 <i>Production of Fruits by Subdistrict and Kind of Plant in Fakfak Regency (kuintal), 2019 and 2020</i>	111
5.1.14 Produksi Buah-Buahan dan Sayuran Tahunan Menurut Jenis Tanaman di Kabupaten Fakfak (kuintal), 2017–2020 <i>Production of Annual Fruits and Vegetables by Kind of Plant in Fakfak Regency (kuintal), 2017–2020</i>	115
5.2 PERKEBUNAN ESTATE CROPS	
5.2.1 Luas Areal Tanaman Perkebunan Menurut Kecamatan dan Jenis Tanaman di Kabupaten Fakfak (ha), 2019 dan 2020 <i>Planted Area of Estate Crops by Subdistrict and Type of Crops in Fakfak Regency (ha), 2019 and 2020</i>	116
5.2.2 Produksi Perkebunan Menurut Kecamatan dan Jenis Tanaman di Kabupaten Fakfak (ton), 2019 dan 2020 <i>Production of Estate by Subdistrict and Type of Crops in Fakfak Regency (ton), 2019 and 2020</i>	120
6. INDUSTRI, PERTAMBANGAN, DAN ENERGI/ INDUSTRY, MINING, AND ENERGY	
6.1.1 Banyaknya Perusahaan Industri Dan Tenaga Kerja Di Kabupaten Fakfak Menurut Kelompok Industri, 2020 <i>Number Of Manufacturing Industries And Employees In Fakfak Regency Specified By Industry Categories, 2020</i>	130
6.1.2 Banyaknya Industri Kecil Kimia, Agro dan Hasil Hutan	

	Menurut Unit Usaha, Tenaga Kerja, Nilai Investasi dan Nilai Produksi Menurut Kecamatan, 2020 <i>Number of Small Industries IHPK, Workers, Employed, Investment and Output Value by District, 2020</i>	131
6.1.3	Banyaknya Industri Kecil Sandang Kulit dan Aneka (IA) Menurut Unit Usaha, Tenaga Kerja, Nilai Investasi dan Nilai Produksi Menurut Kecamatan, 2020..... <i>Number of Small Industries IA, Workers, Employed, Investment and Output Value by District, 2020</i>	
6.1.4	Banyaknya Industri Kecil Logam, Mesin dan Elektronika Menurut Unit Usaha, Tenaga Kerja, Nilai Investasi dan Nilai Produksi Menurut Kecamatan Tahun 2020	
	<i>Number of Small Industries ILMK, Workers, Employed, Investment and Output Value by District, 2020</i>	
6.1.5	Posisi Kelompok Industri Sandang Dan Kulit Di Kabupaten Fakfak, 2020 <i>Industry Of Fabric And Leather In Fakfak Regency, 2020</i>	
6.1.6	Posisi Kelompok Industri Logam, Mesin Dan Kimia Di Kabupaten Fakfak, 2020	
	<i>Non-Facility Metal, Machine, And Chemistry Industries In Fakfak Regency, 2020</i>	
6.2.1	Daya Terpasang, Produksi, dan Distribusi Listrik PT. PLN (Persero) pada Cabang/Ranting PLN Menurut Lokasi di Kabupaten Fakfak, 2020 <i>Installed Electricity Power, Production, and Distribution of PT. PLN (Persero) at PLN Branch by Location in Fakfak Regency, 2020</i>	136
6.2.2	Banyaknya Pelanggan, Unit Pembangkit listrik, Kapasitas Terpasang, Kemampuan Mesin Dan Beban Puncak Menurut Lokasi di Kabupaten Fakfak, 2020 <i>Number of Electricity Customers, Electric Generator, Installed Capacity, Mechanical Power And Maximum Borden by Location in Fakfak Regency, 2020</i>	137
6.3.1	Jumlah Pelanggan dan Air yang Disalurkan Menurut Kecamatan di Kabupaten Fakfak, 2020 <i>Number of Customers and Distributed Water by Subdistrict in Fakfak Regency, 2020</i>	138
6.3.2	Air Minum Yang Disalurkan Dirinci Per	

	Bulan di Kabupaten Fakfak, 2018-2020 <i>Water Supply Which Leded Per Month by Subdistrict in Fakfak Regency, 2018-2020</i>	139
6.3.3	Banyaknya Perusahaan Air Minum, Kapasitas Produksi, Sumber Air Baku dan Tenaga Kerja di Kabupaten Fakfak, 2018-2020 <i>Number of Drinking Water Companies, Production Capacity, Raw Water Sources and Labor in Fakfak Regency, 2018-2020</i> <i>Number of Hotel and Other Accomodations by Classification in Pasuruan Fakfak, 2016-2020</i>	145
	<i>The occupancy rate of hotels / inns in the Fakfak Regency Region in 2019-2020</i>	146
7.3	Jumlah Kamar, Tempat Tidur dan Tamu Menginap dalam Wilayah Kabupaten Fakfak Menurut Hotel Tahun 2020 <i>Number of Rooms, Beds and Guests Staying in the Fakfak Regency Area by Hotels in 2020</i>	147
7.4	Jumlah Restoran/Rumah Makan Menurut Kecamatan di Kabupaten Fakfak, 2019 dan 2020 <i>Number of Restaurant by Subdistrict in Fakfak Regency, 2019 and 2020</i>	148
8.	TRANSPORTASI DAN KOMUNIKASI/ TRANSPORTATION AND COMMUNICATION	
8.1	TRANSPORTASI TRANSPORTATION	
8.1.1	Panjang Jalan Menurut Tingkat Kewenangan Pemerintahan Kabupaten Fakfak (km), 2018-2020 <i>Length of Roads¹ by Level of Government Authorityin Fakfak Regency (km), 2018-2020</i>	154
8.1.2	Banyaknya Kendaraan Bermotor menurut Jenis Kendaraan dan Status Pemilikan, 2020 <i>Number of Motorized Vehicles by Type of Motor Vehicles and Status Ownership, 2020</i>	155
8.2	KOMUNIKASI	

COMMUNICATION

8.2.1	Jumlah Kantor Pos Pembantu Menurut Kecamatan di Kabupaten Fakfak, 2017-2020 Number of Post Offices Subsidiaries by Subdistric in Fakfak Regency, 2017–2020.....	
8.2.2	Banyaknya Surat Yang Dikirim Menurut Jenis Pengiriman Dan Bulan, 2020 <i>Number Of Mailed Letters Specified By Kind Of Mailing And Months, 2020</i>	157
8.2.3	Banyaknya Pos Paket Menurut Tujuan Dan Bulan, 2020 <i>Number Of Parcel Post By Direction And Months, 2020</i>	158
8.2.4	Banyaknya Wesel Pos menurut Jenis dan Bulan, 2020 <i>Number of Money Order by Direction and Months, 2020</i>	159
8.2.5	Frekuensi dan Durasi Siaran RRI Cabang Pratama Fakfak menurut Jenis Siaran, 2020 Broadcast Frequency and Duration Of RRI Fakfak by Kind of Broadcast, 2020	160
9.	PERBANKAN, KOPERASI, DAN HARGA-HARGA/ BANKING, COOPERATIVE, AND PRICES	
9.1	Banyaknya Koperasi Yang Terdaftar Di Kabupaten Fakfak Menurut Jenis, 2020 <i>Number Of Cooperation Which Registered In Fakfak Regency By Kind, 2020</i>	165
9.2	Banyaknya Koperasi / KUD Yang Berbadan Hukum Menurut Anggota, Simpanan, Volume Usaha Dan Kecamatan, 2020 <i>Number Of Cooperation / VUC (Village Unit Cooperation) Which Legal Status, Members, Saving, Capacity Business, And District, 2020.</i>	166
9.3	Banyaknya Koperasi Yang Berbadan Hukum Dan Anggota Menurut Kecamatan, 2020 <i>Number Of Cooperation Which Legal Status And Members By District, 2020</i>	167
9.2	Banyaknya UKM yang Terdaftar di Dinas Koperasi dan UKM Dirinci Menurut Kecamatan, 2017- 2020 <i>Number Of UKM Which Registered at Cooperation and UKM Service By District, 2017- 2020</i>	168

10. PENGELUARAN PENDUDUK/POPULATION EXPENDITURE

10.1	Rata-rata Pengeluaran per Kapita Sebulan Menurut Kelompok Komoditas (rupiah) di Kabupaten Fakfak, 2019 dan 2020 <i>Monthly Average Expenditure per Capita by Commodity Group (rupiahs) in Fakfak Regency, 2019 and 2020</i>	173
10.2	Persentase Pengeluaran per Kapita Sebulan Menurut Kelompok Komoditas di Kabupaten Fakfak, 2019 dan 2020 <i>Percentage of Monthly Expenditure per Capita by Commodity Group in Fakfak Regency, 2019 and 2020</i>	174
10.3	Persentase Penduduk Menurut Golongan Pengeluaran Per Kapita Sebulan di Kabupaten Fakfak, 2020 <i>Percentage of Population by Per Capita Spending Group a Month in Fakfak Regency, 2020</i>	175

11. PERDAGANGAN/TRADE

11.1	Jumlah Sarana Perdagangan Menurut Jenisnya di Kabupaten Fakfak, 2017–2020 <i>Number of Trading Facilities by Type of Facility in Fakfak Regency, 2017–2020</i>	181
------	-------------------------------------------------------------------------------------------------------------------------------------------------------------------------	-----

12. SISTEM NERACA REGIONAL/SYSTEM OF REGIONAL ACCOUNTS

12.1.	Produk Domestik Regional Bruto Atas Dasar Harga Berlaku Menurut Lapangan Usaha di Kabupaten Fakfak (miliar rupiah), 2016–2020 <i>Gross Regional Domestic Product at Current Market Prices by Industry in Fakfak Regency (billion rupiahs), 2016–2020</i>	188
12.2	Produk Domestik Regional Bruto Atas Dasar Harga Konstan 2010 Menurut Lapangan Usaha di Kabupaten Fakfak (miliar rupiah), 2016–2020 <i>Gross Regional Domestic Product at 2010 Constant Market Prices by Industry in Fakfak Regency (billion rupiahs), 2016–2020</i>	190
12.3	Distribusi Persentase Produk Domestik Regional Bruto Atas Dasar Harga Berlaku Menurut Lapangan Usaha di Kabupaten Fakfak, 2016–2020 <i>Percentage Distribution of Gross Regional Domestic Product at Current Market Prices by Industry in Fakfak Regency, 2016–2020</i>	192

12.4	Laju Pertumbuhan Produk Domestik Regional Bruto Atas Dasar Harga Konstan 2010 Menurut Lapangan Usaha di Kabupaten Fakfak (persen), 2016–2020 <i>Growth Rate of Gross Regional Domestic Product at 2010 Constant Market Prices by Industry in Fakfak Regency (percent), 2016–2020.....</i>	194
12.5	Produk Domestik Regional Bruto Atas Dasar Harga Berlaku Menurut Jenis Pengeluaran di Kabupaten Fakfak (miliar rupiah), 2016–2020 <i>Gross Regional Domestic Product at Current Market Prices by Type of Expenditure in Fakfak Regency (billion rupiahs), 2016–2020</i>	196
12.6	Produk Domestik Regional Bruto Atas Dasar Harga Konstan 2010 Menurut Jenis Pengeluaran di Kabupaten Fakfak (miliar rupiah), 2016–2020 <i>Gross Regional Domestic Product at 2010 Constant Market Prices by Type of Expenditure in Fakfak Regency (billion rupiahs), 2016–2020</i>	197
13.	PERBANDINGAN ANTAR KABUPATEN/ KOTA/ REGENCY/MUNICIPAL COMPARISON	
13.1	Jumlah Penduduk Menurut Kabupaten/ Kota di Provinsi Papua Barat, 2016–2020 <i>Population by Regency/Municipality in Papua Barat Province, 2016–2020</i>	204
13.2	Laju Pertumbuhan Produk Domestik Regional Bruto Atas Dasar Harga Konstan 2010 Menurut Kabupaten/ Kota di Provinsi Papua Barat (persen), 2016–2020 <i>Rate of Growth of Gross Regional Domestic Products at Constant 2010 Prices by Regency/Municipality in Papua Barat Province (percent), 2016–2020.....</i>	205
13.3	Jumlah Penduduk Miskin Menurut Kabupaten/ Kota di Provinsi Papua Barat (ribu), 2016–2020 <i>Number of Poor Population by Regency/Municipality in Papua Barat Province (thousand), 2016–2020</i>	206
13.4	Indeks Pembangunan Manusia Menurut Kabupaten/ Kota di Provinsi Papua Barat, 2016–2020 <i>Human Development Index by Regency/Municipality in Papua Barat Province, 2016–2020</i>	207

PENJELASAN UMUM/EXPLANATORY NOTES

Tanda-tanda, satuan-satuan, dan lain-lainnya yang digunakan dalam publikasi ini adalah sebagai berikut:

Symbols, measurement units, and acronyms which are used in this publication, are as follows:

1. TANDA-TANDA/SYMBOLS

Data tidak tersedia/Data not available	: ...
Tidak ada atau nol /Null or zero	: -
Data dapat diabaikan/Data negligible	: 0
Tanda decimal/Decimal point	: ,
Data tidak dapat ditampilkan/Not applicable	: NA
Angka estimasi/Estimated figures	: e
Angka diperbaiki/Revised figures	: r
Angka sementara/Preliminary figures	: x
Angka sangat sementara/Very preliminary figures	: xx
Angka sangat sangat sementara/Very very preliminary figures	: xxx

2. SATUAN/UNITS

barel/barrel	: 158,99 liter/litres = 1/6,2898 m ³
hektar (ha)/hectare (ha)	: 10 000 m ²
kilometer (km)/kilometres (km)	: 1 000 meter/meters (m)
knot/knot	: 1,8523 km/jam (km/hour)
kuintal/quintal	: 100 kg
KWh	: 1 000 Watt hour
MWh	: 1 000 KWh
liter (untuk beras)/litre (for rice)	: 0,80 kg
MMSCF	: 1/35,3 m ³
metrik ton (m.ton)/metric ton (m. ton)	: 0,98421 long ton = 1 000 kg
ons/ounce	: 28,31 gram/grams
ton	: 1 000 kg

Satuan lain: buah, dus, butir, helai/lembar, kaleng, batang, pulsa, ton kilometer (ton-km), jam, menit, persen (%).

Other units: unit, pack, pieces, sheet, tin, pulse, ton-kilometres(ton-km), hour, minute, percent (%).

Perbedaan angka di belakang koma disebabkan oleh pembulatan angka.
The difference in decimal numbers is caused by rounding.

DAFTAR SINGKATAN/ LIST OF ABBREVIATIONS

SI	: Stasiun Iklim
SIMPK	: Stasiun Meteorologi Pertanian Khusus
t.t	: Tempat tidur
BCG	: Bacillus Calmette Guerin
DPT	: Difteri, Pertusis, Tetanus
TT	: Tetanus Toxoid
IOT	: Industri Obat Tradisional/ <i>Traditional Medicine Industry</i>
IKOT	: Industri Kecil Obat Tradisional/ <i>Traditional Medicine Small</i>
Alkes	: Alat kesehatan/ <i>Health Kits</i>
PKRT	: Perbekalan Kesehatan Rumah tangga/ <i>Household Health Logistics</i>
Kompl	: Komplemen/ <i>Complement</i>
IRTP	: Industri Pangan Produksi Rumah Tangga/ <i>Foods Home Industry</i>
PBF	: Pedagang Besar Farmasi/ <i>Pharmacy Whole-seller</i>
GFK	: Gudang Farmasi Kab/Kota/ <i>Regency/Municipality Pharmacy Warehouse</i>
RB	: Rumah Bersalin/ <i>Delivery House</i>
Pustu	: Puskesmas pembantu/ <i>Auxiliary Public Health Center</i>
BP	: Balai Pengobatan/ <i>Polyclinic</i>
TPS	: Tempat Pembuangan Sementara / <i>landfill</i>
Jamkesmas	: Jaminan kesehatan masyarakat miskin/ <i>Poor public health insurance</i>
PJKMU	: Program Jaminan Kesehatan Masyarakat Umum
SIUP	: Surat Ijin Usaha Perdagangan/ <i>Trading Permission Letter</i>
TDP	: Tanda Daftar Perusahaan/ <i>Company Registration Identity</i>
API	: Angka Pengenal Importir/ <i>Importer's Identity Number</i>

Statistik Kunci, 2018–2020 Key Statistics, 2018–2020

Rincian/Description	Satuan/Unit	2018	2019	2020
(1)	(2)	(3)	(4)	(5)
SOSIAL/SOCIAL				
Penduduk ¹ /Population ¹	juta/million	77 381	78 686	85 197
Laju Pertumbuhan Penduduk ¹ /Population Growth ¹	%	1,68	1,68	-3,07
Angka Harapan Hidup ^{1-e} /Life Expectancy Rate ¹	tahun/years	68,12	68,41	-
Angka Melek Huruf Usia 15+/ <i>Literacy Rate Aged 15+</i>	%	99,08	99,08	99,08
Tingkat Partisipasi Angkatan Kerja -TPAK ^{2,3} <i>Labour Force Participation Rate-LFPR^{2,3}</i>	%	61,317 ³	66,85 ³	68,66 ³
Tingkat Pengangguran Terbuka-TPT ² <i>Unemployment Rate-UR²</i>	%	10,12 ⁴	11,08 ⁴	11,45 ⁴
Penduduk Miskin ⁴ /Poor People ⁴	ribu/thousand	18,73	18,22	17,72
Persentase Penduduk Miskin ⁴ <i>Percentage of Poor People⁴</i>	%	24,31	23,25	20,80
Indeks Pembangunan Manusia-IPM ⁵ <i>Human Development Index⁵</i>	-	69,99	67,87	68,36
EKONOMI/ECONOMIC				
Produk Domestik Regional Bruto (PDRB) Harga Berlaku ⁶ <i>Gross Regional Domestic Bruto (GRDP) at Current Price⁶</i>	Miliar rupiah <i>billion rupiahs</i>	4 904,66 ^{xx}	5 271,40 ^{xx}	5 206,93 ^{xx}
Laju Pertumbuhan Ekonomi ⁶ /Economic Growth ⁷	%	6,25 ^{xx}	2,66 ^{xx}	-2,95 ^{xx}
PDRB Per Kapita Harga Berlaku ^{6,8} <i>Per Capita of GRDP at Current Price^{6,8}</i>	Ribu rupiah <i>Thousand rupiahs</i>	63 383,26 ^{xx}	66 992,86 ^{xx}	61 116,35 ^{xx}

- Catatan/Notes: ¹ Hasil proyeksi penduduk Indonesia 2010–2035 (pertengahan tahun/Juni)/*The result of Indonesia population prjection 2010–2035 (mid year/June)*
- ² Kondisi Agustus/Condition at August
- ³ Menggunakan penimbang hasil proyeksi penduduk tahun 2010–2035/Weighted by the 2010–2035 population projection
- ⁴ Kondisi Maret/Condition at March
- ⁵ Sejak tahun 2010, IPM dihitung dengan metode baru. Komponen IPM metode baru adalah angka harapan hidup saat lahir, harapan lama sekolah, rata-rata lama sekolah, dan pengeluaran per kapita/*Since 2010, HDI was calculated using new method. New HDI component are life expectancy at birth, expected years of schooling, means years of schooling, and expenditure per capita*
- ⁶ Mulai tahun 2010 mengadopsi System of National Account 2008 (SNA 2008)/*Since 2010 is in line with System of National Account 2008 (SNA 2008)*
- ⁷ Menggunakan tahun dasar 2010 (2010=100)/*Using 2010 base year (2010=100)*
- ⁸ Menggunakan proyeksi penduduk berdasarkan hasil SP2010/*Using population projection based on SP2010*


01

**GEOGRAFI DAN IKLIM
GEOGRAPHY AND CLIMATE**

Taukah Anda?



**Terjadi Hujan sebanyak
269 dari 365 hari
selama Tahun 2020.**



**Fakfak Tengah merupakan
kecamatan terluas
yaitu 17,40 %
luas Kabupaten Fakfak**

<https://fakfakkab.bps.go.id>

PENJELASAN TEKNIS

1. Kabupaten Fakfak terletak diantara 131030'- 1380 40' Bujur Timur dan 2025' - 4000' Lintang Selatan dengan ketinggian antara 0 – 100 meter dari permukaan laut.
2. Batas wilayah Kabupaten Fakfak adalah sebelah utara Kabupaten Teluk Bintuni, sebelah selatan Laut Arafura dan Kabupaten Kaimana, sebelah barat Laut Seram dan Teluk Berau serta sebelah timur Kabupaten Kaimana.
3. Kabupaten Fakfak terdiri dari 17 kecamatan/distrik, yaitu:
 - a) Distrik Fakfak Timur dengan Kampung Weri sebagai ibukota distrik.
 - b) Distrik Karas dengan Kampung Malakuli sebagai ibukota distrik.
 - c) Distrik Fakfak dengan Kampung Fakfak sebagai ibukota distrik.
 - d) Distrik Fakfak Tengah dengan Kampung Raduria sebagai ibukota distrik.
 - e) Distrik Fakfak Barat dengan Kampung Werba sebagai ibukota distrik.
 - f) Distrik Kokas dengan Kampung Kokas ibukota distrik.
 - g) Distrik Teluk Patipi sebagai Kampung Patipi Pasir sebagai ibukota distrik.
 - h) Distrik Kramongmongga dengan Kampung Kramongmongga sebagai ibukota distrik.
 - i) Distrik Bomberay dengan Kampung Onim Sari sebagai ibukota distrik.
 - j) Distrik Pariwari dengan Kelurahan

TECHNICAL NOTES

1. *Fakfak Regency is located between 131030' - 1380 40' East Longitude and 2025' - 4000' South Latitud with altitude between 0 – 100 meters above the sea surface.*
2. *The border area of Fakfak Regency for north side is Bintuni Bay Regency, south side are Arafura Sea and Kaimana Regency, west side are Seram Sea and Berau Bay with east side is Kaimana Regency.*
3. *Fakfak Regency has 17 districts. These include: a) F a k f a k Timur District with Weri village as its capital. b) Karas District with Malakuli village as its capital. c) Fakfak District with Fakfak as its capital. d)Fakfak Tengah District with Raduria village as its capital. e) Fakfak Barat District with Werba village as its capital. f) Kokas District with Kokas village as its capital. g) Teluk Patipi District with Patipi Pasir village as its capital. h)K r a m o n g m o n g g a District with Kramongmongga village as its capital. i)B o m b e r a y District with Onim Sari village as its capital. j) Pariwari District with Dulanpokpok urban village as its capital. k) Wartutin District with Wartutin village as its capital. l) Fakfak Timur Tengah District with Krabelang as its capital. m) Arguni District with Fior village as its capital. n)M b a h a m d a n d a r a District with Goras village as its capital. o) K a y a u n i*

Dulanpokpok sebagai ibukota distrik. k) Distrik Wartutin dengan Kampung Wartutin sebagai ibukota distrik. l) Distrik Fakfak Timur Tengah dengan Krabelang sebagai ibukota distrik. m) Distrik Arguni dengan Kampung Fior sebagai ibukota distrik. n) Distrik Mbahamdandara dengan Kampung Goras sebagai ibukota distrik. o) Distrik Kayauni dengan Kampung Kayauni ibukota distrik. p) Distrik Furwagi sebagai Kampung Rumbati Pasir sebagai ibukota distrik. q) Distrik Tomage dengan Kampung Tomage sebagai ibukota distrik.

District with Kayauni village as its capital. p) Furwagi District with Rumbati village as its capital. q) Tomage District with Tomage village as its capital.

1.1 KEADAAN GEOGRAFI GEOGRAPHY CONDITION

Tabel 1.1.1 **Luas Daerah dan Jumlah Pulau Menurut Kecamatan di Kabupaten Fakfak, 2020**
Total Area and Number of Islands by Subdistrict in Fakfak Regency, 2020

Kecamatan <i>Subdistrict</i>	Ibukota Kecamatan <i>Capital of Subdistrict</i>	Luas <i>Total Area</i> (km ² /sq.km)
(1)	(2)	(3)
Fakfak	Fakfak	233
Fakfak Barat	Werba	679
Fakfak Timur	Weri	1 020
Kokas	Kokas	788
Fakfak Tengah	Raduria	2 491
Karas	Malakuli	705
Bomberay	Onim Sari	746
Kramongmongga	Kramongmongga	786
Teluk Patipi	Patipi Pasir	1 023
Fakfak Timur Tengah	Krabelang	701
Pariwari	Dulanpokpok	587
Wartutin	Wartutin	1 006
Arguni	Fior	334
Mbahamdandara	Goras	664
Furwagi	Rumbati	732
Kayauni	Kayauni	938
Tomage	Tomage	887
Kabupaten Fakfak	Fakfak	14 320

Lanjutan Tabel/Continued Table 1.1.1

Kecamatan Subdistrict	Persentase terhadap Luas Kabupaten Percentage to Regency Area	Jumlah Pulau Number of Islands
(1)	(4)	(5)
Fakfak	1,63 %	...
Fakfak Barat	4,74%	...
Fakfak Timur	7,12%	...
Kokas	5,50%	...
Fakfak Tengah	17,40%	...
Karas	4,92%	...
Bomberay	5,21%	...
Kramongmongga	5,49%	...
Teluk Patipi	7,14%	...
Fakfak Timur Tengah	4,90%	...
Pariwari	4,10%	...
Wartutin	7,03%	...
Arguni	2,33%	...
Mbahamdandara	4,64%	...
Furwagi	5,11%	...
Kayauni	6,55%	...
Tomage	6,19%	...
Kabupaten Fakfak	100,00%	280

Catatan/Note: -

Sumber/Source: Bagian Tata Pemerintahan Setda Fakfak/ Regional Government of Fakfak Regency

Tabel
Table 1.1.2**Tinggi Wilayah dan Jarak ke Ibukota Kabupaten Menurut Kecamatan di Kabupaten Fakfak, 2020**
Altitude and Distance to the Capital of Regency by Subdistrict in Fakfak Regency, 2020

Kecamatan <i>Subdistrict</i>	Tinggi Wilayah (mdpl) <i>Altitude (m a.s.l)</i>	Jarak ke Ibukota Kabupaten <i>Distance to the Capital of Regency</i>
(1)	(2)	(3)
Fakfak	...	0
Fakfak Barat	...	20
Fakfak Timur	...	100
Kokas	...	44
Fakfak Tengah	...	12
Karas	...	210
Bomberay	...	154
Kramongmongga	...	32
Teluk Patipi	...	63
Fakfak Timur Tengah	...	10
Pariwari	...	32
Wartutin	...	49
Arguni	...	71
Mbahamdandara	...	86
Furwagi	...	37
Kayauni	...	84
Tomage	...	201
Kabupaten Fakfak	44 800	-

Catatan/Note: ...

Sumber/Source: Bagian Tata Pemerintahan Setda Fakfak/ *Regional Government of Fakfak Regency*

1.2 KEADAAN IKLIM CLIMATE CONDITION

Tabel 1.2.1 **Pengamatan Unsur Iklim Menurut Bulan di Stasiun BMKG Fakfak, 2020**
Table 1.2.1 **Observation of Climate Elements By Months at BMKG Fakfak Station, 2020**

Bulan Month	Suhu/Temperature (°C)			Kelembaban/Humidity (%)		
	Minimum	Rata-rata Average	Maksimum Maximum	Minimum	Rata-rata Average	Maksimum Maximum
(1)	(2)	(3)	(4)	(5)	(6)	(7)
Januari/January	20,3	28,1	29,8	65	76	85
Februari/February	22,8	26,9	29,8	61	76	90
Maret/March	22,5	26,9	31,9	61	83	97
April/April	22,3	26,9	32,0	61	82	98
Mei/May	22,4	27,0	31,0	59	85	96
Juni/June	20,6	25,9	30,0	71	91	97
Juli/July	21,5	25,6	29,0	71	87	91
Agustus/August	21,4	25,6	29,1	66	86	98
September/September	22,7	26,0	28,9	68	86	98
Oktober/October	24,7	26,6	28,0	65	83	98
November/November	21,6	26,8	28,1	76	82	89
Desember/December	24,4	27,2	28,8	74	82	92

Lanjutan Tabel/*Continued Table* 1.2.1

Bulan <i>Month</i>	Kecepatan Angin (m/det) <i>Wind Velocity (m/sec)</i>			Tekanan Udara/ <i>Atmospheric Pressure</i> (mb)		
	Minimum	Rata-rata <i>Average</i>	Maksimum <i>Maximum</i>	Minimum	Rata-rata <i>Average</i>	Maksimum <i>Maximum</i>
(1)	(8)	(9)	(10)	(11)	(12)	(13)
Januari/ <i>January</i>	-	4	-	-	996,2	-
Februari/ <i>February</i>	-	3	-	-	996,6	-
Maret/ <i>March</i>	-	3	-	-	995,4	-
April/ <i>April</i>	-	3	-	-	995,5	-
Mei/ <i>May</i>	-	3	-	-	995,2	-
Juni/ <i>June</i>	-	3	-	-	995,3	-
Juli/ <i>July</i>	-	3	-	-	995,6	-
Agustus/ <i>August</i>	-	3	-	-	995,6	-
September/ <i>September</i>	-	3	-	-	995,1	-
Oktober/ <i>October</i>	-	3	-	-	994,3	-
November/ <i>November</i>	-	3	-	-	994,3	-
Desember/ <i>December</i>	-	3	-	-	993,3	-

Lanjutan Tabel/*Continued Table 1.2.1*

Bulan Month	Jumlah Curah Hujan Number of Precipitation (mm)	Jumlah Hari Hujan (hari) Number of Rainy Days (day)	Penyinaran Matahari Duration of Sunshine (%)
(1)	(14)	(15)	(16)
Januari/January	170,6	14	62
Februari/February	187,8	22	46
Maret/March	333,4	20	62
April/April	406,3	25	53
Mei/May	266,4	26	52
Juni/June	590,4	25	44
Juli/July	284,2	24	33
Agustus/August	282,8	22	42
September/September	77,2	30	41
Oktober/October	313,2	24	51
November/November	163,3	19	33
Desember/December	130,4	18	43

Catatan/Note: ...

Sumber/Source: BMKG Fakkaf

02

PEMERINTAHAN
GOVERNMENT

Taukah Anda?

**Kabupaten Fakfak terdapat
3898 Pegawai Negeri Sipil**



1983
PNS Laki-laki



1915
PNS Perempuan

PENJELASAN TEKNIS

1. Desa adalah kesatuan masyarakat hukum yang memiliki batas wilayah yang berwenang untuk mengatur dan mengurus urusan pemerintahan, kepentingan masyarakat setempat berdasarkan prakarsa masyarakat, hak asal usul dan/atau hak tradisional yang diakui dan dihormati dalam sistem Pemerintahan negara Kesatuan Republik Indonesia (Undang-Undang Nomor 6 tahun 2014 tentang Desa).
2. Kelurahan adalah suatu wilayah yang dipimpin oleh seorang Lurah sebagai perangkat daerah kabupaten dan atau daerah kota di bawah kecamatan (Undang-Undang No. 32 Tahun 2004 tentang Pemerintahan Desa).
3. Pegawai Negeri Sipil (PNS) adalah setiap warga negara Republik Indonesia yang telah memenuhi syarat yang ditentukan, diangkat oleh pejabat yang berwenang dan disertai tugas dalam jabatan negeri, atau disertai tugas negara lainnya, dan digaji berdasarkan peraturan perundang-undangan yang berlaku. PNS terdiri dari PNS pusat dan PNS daerah.

TECHNICAL NOTES

1. *Village is the unity of the legal community who have territorial boundaries that are authorized to regulate and manage government affairs, the interest of local communities based on community initiatives, the origin and local customs that are acknowledged and respected within the unitary System of Government Republic Indonesia (Law No. 6 Year 2014 about Village).*
2. *Special village is an area that is led by special village head (Lurah) as an apparatus of regency and or municipality under the district (Law No.32 Year 2004 about Local Governmental).*
3. *Civil servants (PNS) is every citizen of the Republic of Indonesia which have been determined eligible, be appointed by the competent authority and assigned the task in a country office, or charge of any other country, and paid based on legislation and regulations. PNS consists of the central and regional civil servants.*

2.1 WILAYAH ADMINISTRATIF ADMINISTRATIVE AREA

Tabel 2.1.1 Jumlah Desa¹/Kelurahan Menurut Kecamatan di Kabupaten Fakfak, 2016–2020
Table 2.1.1 Number of Villages¹/Kelurahan by Subdistrict in Fakfak Regency, 2016–2020

Kecamatan Subdistrict	2016	2017	2018	2019	2020
(1)	(2)	(3)	(4)	(5)	(6)
Fakfak	5	5	5	5	5
Fakfak Barat	9	9	9	9	9
Fakfak Timur	6	6	6	6	6
Kokas	15	15	15	15	15
Fakfak Tengah	14	14	14	14	14
Karas	7	7	7	7	7
Bomberay	7	7	7	7	7
Kramongmongga	10	10	10	10	10
Teluk Patipi	13	13	13	13	13
Fakfak Timur Tengah	10	10	10	10	10
Pariwari	9	9	9	9	9
Wartutin	6	6	6	6	6
Arguni	5	5	5	5	5
Mbahamdandara	7	7	7	7	7
Furwagi	8	8	8	8	8
Kayauni	9	9	9	9	9
Tomage	11	11	10	10	9
Kabupaten Fakfak	150	150	149	149	148

Catatan/Note: ¹Termasuk Unit Permukiman Transmigrasi (UPT)/Include Transmigration Settlement Unit
Sumber/Source: Peraturan Kepala Badan Pusat Statistik Nomor 1 Tahun 2020 Tanggal 5 Februari 2020 tentang Perubahan Atas Peraturan Kepala Badan Pusat Statistik Nomor 3 Tahun 2019 tentang Kode dan Nama Wilayah Kerja Statistik Tahun 2019/Chief Statistician Regulation Number 1/2020, February 5 2020, as a revision of Chief Statistician Regulation Number 3 of 2019 on Code and Name of Regional Level of Data Collection.

2.2 DEWAN PERWAKILAN RAKYAT DAERAH REGIONAL HOUSE OF REPRESENTATIVE

Tabel 2.2.1 Jumlah Anggota Dewan Perwakilan Rakyat Daerah Menurut Partai Politik dan Jenis Kelamin di Kabupaten Fakfak, 2020
Number of Regional House of Representatives's Members by Political Parties and Sex in Fakfak Regency, 2020

Partai Politik <i>Political Parties</i>	Laki-laki <i>Male</i>	Perempuan <i>Female</i>	Jumlah <i>Total</i>
(1)	(2)	(3)	(4)
Partai Golongan Karya (P-GOLKAR)	3	1	4
Partai Nasional Demokrat (P-NASDEM)	3	-	3
Partai Kebangkitan Bangsa (PKB)	2	-	2
Partai Keadilan Sejahtera (PKS)	2	-	2
Partai Demokrasi Indonesia Perjuangan (PDIP)	1	1	2
Partai Gerakan Indonesia Raya (P-GERINDRA)	2	-	2
Partai Demokrat (PD)	1	-	1
Partai Amanat Nasional (PAN)	1	-	1
Partai Persatuan Indonesia (P-PERINDO)	1	-	1
Partai Hati Nurani Rakyat (P-HANURA)	1	-	1
Partai Bulan Bintang (PBB)	1	-	1
Kabupaten Fakfak	18	2	20

Catatan/Note: ...

Sumber/Source: Sekretariat DPRD Fakfak

2.3 SUMBER DAYA MANUSIA HUMAN RESOURCES

Tabel 2.3.1 Jumlah Pegawai Negeri Sipil Menurut Jabatan dan Jenis Kelamin di Kabupaten Fakfak, Desember 2019 dan Desember 2020
Number of Civil Servants by Occupation and Sex in Fakfak Regency, December 2019 dan December 2020

Jabatan <i>Occupation</i>	2019		Jumlah <i>Total</i>
	Laki-laki <i>Male</i>	Perempuan <i>Female</i>	
(1)	(2)	(3)	(4)
Fungsional Tertentu <i>Specific Functional</i>	571	1 049	1 620
Fungsional Umum <i>Staf General Functional</i>	967	633	1 600
Struktural/Structural	445	233	678
Eselon V/5th Echelon	-	-	-
Eselon IV/4th Echelon	302	193	495
Eselon III/3rd Echelon	116	35	151
Eselon II/2nd Echelon	27	5	32
Eselon I/1st Echelon	-	-	-
Jumlah/Total	1 983	1 915	3 898

Lanjutan Tabel/*Continued Table 2.3.1*

Jabatan <i>Occupation</i>	2020		Jumlah <i>Total</i>
	Laki-laki <i>Male</i>	Perempuan <i>Female</i>	
(1)	(5)	(6)	(7)
Fungsional Tertentu <i>Specific Functional</i>
Fungsional Umum <i>Staf General Functional</i>
Struktural/Structural
Eselon V/ <i>5th Echelon</i>
Eselon IV/ <i>4th Echelon</i>
Eselon III/ <i>3rd Echelon</i>
Eselon II/ <i>2nd Echelon</i>
Eselon I/ <i>1st Echelon</i>
Jumlah/Total

Catatan/*Note*: ...Sumber/*Source*: BKPSDM Kabupaten Fakfak/ *BKPSDM of Fakfak Regency*

Tabel
Table 2.3.2

Jumlah Pegawai Negeri Sipil Menurut Tingkat Pendidikan dan Jenis Kelamin di Kabupaten Fakfak, Desember 2019 dan Desember 2020
Number of Civil Servants by Educational Level and Sex in Fakfak Regency, Desember 2019 dan Desember 2020

Tingkat Pendidikan <i>Educational Level</i>	2019		
	Laki-laki <i>Male</i>	Perempuan <i>Female</i>	Jumlah <i>Total</i>
(1)	(2)	(3)	(4)
Sampai dengan SD <i>Up to Primary School</i>	58	17	75
SMP/Sederajat <i>General Vocational Junior High School</i>	101	27	128
SMA/Sederajat <i>General/Vocational Senior High School</i>	582	447	1 029
Diploma I, II/Akta I, II <i>Diploma I, II/Akta I, II</i>	107	168	275
Diploma III/Akta III/Sarjana Muda <i>Diploma III/Akta III/Bachelor</i>	177	288	465
Tingkat Sarjana/Doktor/Ph.D <i>University Graduates</i>	958	968	1 926
Jumlah/Total	1 983	1 915	3 898

Lanjutan Tabel/*Continued Table 2.3.2*

Tingkat Pendidikan <i>Educational Level</i>	2020		
	Laki-laki <i>Male</i>	Perempuan <i>Female</i>	Jumlah <i>Total</i>
(1)	(2)	(3)	(4)
Sampai dengan SD <i>Up to Primary School</i>
SMP/Sederajat <i>General Vocational Junior High School</i>
SMA/Sederajat <i>General/Vocational Senior High School</i>
Diploma I, II/Akta I, II <i>Diploma I, II/Akta I, II</i>
Diploma III/Akta III/Sarjana Muda <i>Diploma III/Akta III/Bachelor</i>
Tingkat Sarjana/Doktor/ <i>Ph.D</i> <i>University Graduates</i>
Jumlah/Total

Catatan/*Note*: ...Sumber/*Source*: BKPSDM Kabupaten Fakfak/ *BKPSDM of Fakfak Regency*

Tabel
Table 2.3.3

**Jumlah Pegawai Negeri Sipil Menurut Tingkat
Kepangkatan dan Jenis Kelamin di Kabupaten Fakfak,
Desember 2019 dan Desember 2020**
*Number of Civil Servants by Hierarchy and Sex in Fakfak
Regency, Desember 2019 dan Desember 2020*

Pangkat/Golongan/Ruang Hierarchy	2019		
	Laki-laki Male	Perempuan Female	Jumlah Total
(1)	(2)	(3)	(4)
1. I/A (Juru Muda)	11	3	14
2. I/B (Juru Muda Tingkat I)	22	11	33
3. I/C (Juru)	30	10	40
4. I/D (Juru Tingkat I)	66	20	86
Golongan I/Range I	129	44	173
5. II/A (Pengatur Muda)	71	31	102
6. II/B (Pengatur Muda Tingkat I)	185	164	349
7. II/C (Pengatur)	107	100	207
8. II/D (Pengatur Tingkat I)	146	147	293
Golongan II/Range II	509	442	951
9. III/A (Penata Muda)	195	286	481
10. III/B (Penata Muda Tingkat I)	279	366	645
11. III/C (Penata)	324	369	693
12. III/D (Penata Tingkat I)	269	227	496
Golongan III/Range III	1 067	1 248	2 315
13. IV/A (Pembina)	183	129	312
14. IV/B (Pembina Tingkat I)	79	45	124
15. IV/C (Pembina Utama Muda)	16	7	23
16. IV/D (Pembina Utama Madya)	-	-	-
17. IV/E (Pembina Utama)	-	-	-
Golongan IV/Range IV	278	181	459
Jumlah/Total	1 983	1 915	3 898

Lanjutan Tabel/*Continued Table 2.3.3*

Pangkat/Golongan/Ruang <i>Hierarchy</i>	2020		
	Laki-laki <i>Male</i>	Perempuan <i>Female</i>	Jumlah <i>Total</i>
(1)	(5)	(6)	(7)
1. I/A (Juru Muda)
2. I/B (Juru Muda Tingkat I)
3. I/C (Juru)
4. I/D (Juru Tingkat I)
Golongan I/Range I
5. II/A (Pengatur Muda)
6. II/B (Pengatur Muda Tingkat I)
7. II/C (Pengatur)
8. II/D (Pengatur Tingkat I)
Golongan II/Range II
9. III/A (Penata Muda)
10. III/B (Penata Muda Tingkat I)
11. III/C (Penata)
12. III/D (Penata Tingkat I)
Golongan III/Range III
13. IV/A (Pembina)
14. IV/B (Pembina Tingkat I)
15. IV/C (Pembina Utama Muda)
16. IV/D (Pembina Utama Madya)
17. IV/E (Pembina Utama)
Golongan IV/Range IV
Jumlah/Total

Catatan/Note: ...

Sumber/Source: BKPSDM Kabupaten Fakfak/ *BKPSDM of Fakfak Regency*

2.4 KEUANGAN PEMERINTAH GOVERNMENT FINANCE

Tabel 2.4.1 Realisasi Pendapatan Pemerintah Kabupaten Fakfak Menurut Jenis Pendapatan (ribu rupiah), 2016–2019
Table 2.4.1 Actual Fakfak Regency Government Revenues by Kind of Revenues (thousand rupiahs), 2016–2019

Jenis Pendapatan/Kind of Revenues	2016	2017
(1)	(2)	(3)
1. Pendapatan Asli Daerah (PAD)/Regional Revenue	47 179 201	39 017 229
1.1 Pajak Daerah/Regional Tax	6 837 407	12 112 973
1.2 Retribusi Daerah/Regional Retribution	4 916 005	4 850 198
1.3 Hasil Perusahaan Milik Daerah dan Pengelolaan Kekayaan Daerah yang Dipisahkan/Regional-Owned Company Revenue and Separated Management of Regional Wealth	6 883 875	-
1.4 Lain-lain PAD yang Sah/Other Regional Revenue	28 541 913	27 065 057
2. Dana Perimbangan/Balance Funds	1 141 336 226	960 832 347
2.1 Bagi Hasil Pajak/Tax Sharing Revenue	29 305 484	16 375 809
2.2 Bagi Hasil Bukan Pajak/Sumber Daya Alam/Non-Tax Sharing Revenue/Natural Resources	671 139 628	666 020 055
2.3 Dana Alokasi Umum/General Allocation Fund	172 873 173	246 053 952
2.4 Dana Alokasi Khusus/Special Allocation Fund	40 038 248	32 382 530
3. Lain-lain Pendapatan yang Sah/Other Revenue	241 326 564	309 423 413
3.1 Pendapatan Hibah/Grant	-	5 580 966
3.2 Dana Darurat/Emergency Fund	-	54 357 086
3.3 Dana Bagi Hasil Pajak dari Provinsi dan Pemerintah Daerah Lainnya/Tax Sharing Revenue from Provincial and Other Regional Governments	-	136 530 434
3.4 Dana Penyesuaian dan Otonomi Daerah/Regional Adjustment and Autonomy Fund	218 817 965	-
3.5 Bantuan Keuangan dari Provinsi atau Pemerintah Daerah Lainnya/Financial Assistance from Provincial or Other Regional Governments	-	-
3.6 Lainnya/Others	9 191 728	-
Jumlah/Total	1 201 862 388	1 209 272 989

Lanjutan Tabel/*Continued Table 2.4.1*

Jenis Pendapatan/ <i>Kind of Revenues</i>	2018	2019
(1)	(4)	(5)
1. Pendapatan Asli Daerah (PAD)/<i>Regional Revenue</i>	39 808 022	35 005 705
1.1 Pajak Daerah/ <i>Regional Tax</i>	6 287 018	7 421 940
1.2 Retribusi Daerah/ <i>Regional Retribution</i>	4 610 216	5 014 825
1.3 Hasil Perusahaan Milik Daerah dan Pengelolaan Kekayaan Daerah yang Dipisahkan/ <i>Regional-Owned Company Revenue and Separated Management of Regional Wealth</i>	1 844 989	3 113 302
1.4 Lain-lain PAD yang Sah/ <i>Other Regional Revenue</i>	27 065 799	19 455 639
2. Dana Perimbangan/<i>Balance Funds</i>	875 285 276	869 302 985
2.1 Bagi Hasil Pajak/ <i>Tax Sharing Revenue</i>	12 564 317	11 673 288
2.2 Bagi Hasil Bukan Pajak/Sumber Daya Alam/ <i>Non-Tax Sharing Revenue/Natural Resources</i>	668 545 841	46 217 926
2.3 Dana Alokasi Umum/ <i>General Allocation Fund</i>	147 899 356	696 155 450
2.4 Dana Alokasi Khusus/ <i>Special Allocation Fund</i>	46 275 762	115 256 319
3. Lain-lain Pendapatan yang Sah/<i>Other Revenue</i>	304 927 586	386 028 239
3.1 Pendapatan Hibah/ <i>Grant</i>	9 149 317	-
3.2 Dana Darurat/ <i>Emergency Fund</i>	15 986 868	-
3.3 Dana Bagi Hasil Pajak dari Provinsi dan Pemerintah Daerah Lainnya/ <i>Tax Sharing Revenue from Provincial and Other Regional Governments</i>	165 387 155	82 522 539
3.4 Dana Penyesuaian dan Otonomi Daerah/ <i>Regional Adjustment and Autonomy Fund</i>	-	303 495 700
3.5 Bantuan Keuangan dari Provinsi atau Pemerintah Daerah Lainnya/ <i>Financial Assistance from Provincial or Other Regional Governments</i>	-	-
3.6 Lainnya/ <i>Others</i>	-	-
Jumlah/<i>Total</i>	1 220 020 884	1 290 326 931

Catatan/*Note*: ...Sumber/*Source*: BPPKAD Kabupaten Fakfak/ *Finance and Asset Management Agency Regional of Fakfak Regency*

Tabel
Table 2.4.2**Realisasi Belanja Pemerintah Kabupaten Fakfak Menurut Jenis Belanja (ribu rupiah), 2016–2019**
Actual Fakfak Regency Government Expenditures by Kind of Expenditures (thousand rupiahs), 2016–2019

Jenis Pendapatan Kind of Revenues	2016	2017
(1)	(2)	(3)
1. Belanja Tidak Langsung/Indirect Expenditures	533 046 082	551 062 781
1.1 Belanja Pegawai/Personnel Expenditures	346 635 982	229 163 479
1.2 Belanja Bunga/Interest Expenditures	-	-
1.3 Belanja Subsidi/Subsidies Expenditures	-	-
1.4 Belanja Hibah/Grant Expenditures	36 018 315	22 861 084
1.5 Belanja Bantuan Sosial/Social Aid Expenditures	14 329 750	12 886 350
1.6 Belanja Bagi Hasil/Sharing Fund Expenditure	868 890	-
1.7 Belanja Bantuan Keuangan/Financial Aids Expenditures	175 193 143	175 509 009
1.8 Belanja Tidak Terduga/Unpredicted Expenditures	760 390	642 857
2. Belanja Langsung/Direct Expenditures	706 575 226	694 301 713
2.1 Belanja Pegawai/Personnel Expenditures	58 404 735	60 725 083
2.2 Belanja Barang dan Jasa/Goods and Services Expenditures	267 358 509	239 171 241
2.3 Belanja Modal/Capital Expenditure	384 811 982	394 405 389
Jumlah/Total	1 240 381 698	1 245 364 494

Lanjutan Tabel/*Continued Table 2.4.2*

Jenis Pendapatan <i>Kind of Revenues</i>	2018	2019
(1)	(4)	(5)
1. Belanja Tidak Langsung/<i>Indirect Expenditures</i>	554 457 567	634 988 137
1.1 Belanja Pegawai/ <i>Personnel Expenditures</i>	348 746 084	354 779 387
1.2 Belanja Bunga/ <i>Interest Expenditures</i>	-	-
1.3 Belanja Subsidi/ <i>Subsidies Expenditures</i>	-	-
1.4 Belanja Hibah/ <i>Grant Expenditures</i>	16 159 022	24 585 554
1.5 Belanja Bantuan Sosial/ <i>Social Aid Expenditures</i>	11 638 951	24 889 538
1.6 Belanja Bagi Hasil/ <i>Sharing Fund Expenditure</i>	869 500	1 248 150
1.7 Belanja Bantuan Keuangan/ <i>Financial Aids Expenditures</i>	175 899 508	227 510 243
1.8 Belanja Tidak Terduga/ <i>Unpredicted Expenditures</i>	148 500	1 664 442
2. Belanja Langsung/<i>Direct Expenditures</i>	589 344 744	660 890 444
2.1 Belanja Pegawai/ <i>Personnel Expenditures</i>	58 391 001	65 517 254
2.2 Belanja Barang dan Jasa/ <i>Goods and Services Expenditures</i>	264 010 300	313 067 641
2.3 Belanja Modal/ <i>Capital Expenditure</i>	266 943 443	282 305 548
Jumlah/<i>Total</i>	1 143 892 311	1 295 878 581

Catatan/*Note*: ...Sumber/*Source*: BPPKAD Kabupaten Fakfak/ *Finance and Asset Management Agency Regional of Fakfak Regency*

03

**PENDUDUK DAN KETENAGAKERJAAN
POPULATION AND EMPLOYMENT**

Taukah Anda?



Kabupaten Fakfak terdapat

85.197 Penduduk

**Dari Penduduk Angkatan Kerja
Terdapat**

88,55%

Termasuk Bekerja

11,45%

Termasuk Pengangguran



PENJELASAN TEKNIS

TECHNICAL NOTES

1. Penduduk adalah semua orang yang berdomisili di wilayah teritorial Republik Indonesia selama 6 bulan atau lebih dan atau mereka yang berdomisili kurang dari 6 bulan tetapi bertujuan menetap.
2. Rata-rata Laju Pertumbuhan Penduduk adalah angka yang menunjukkan tingkat penambahan penduduk per tahun dalam jangka waktu tertentu.
3. Kepadatan Penduduk adalah banyaknya penduduk per km persegi.
4. Rasio Jenis Kelamin adalah perbandingan antara banyaknya penduduk laki-laki dengan banyaknya penduduk perempuan pada suatu daerah dan waktu tertentu. Biasanya dinyatakan dengan banyaknya penduduk laki-laki untuk 100 penduduk perempuan.
5. Distribusi penduduk adalah pola persebaran penduduk di suatu wilayah, baik berdasarkan batas-batas geografis maupun berdasarkan batas-batas administrasi pemerintahan.
6. Komposisi penduduk adalah pola persebaran penduduk menurut karakteristiknya, contoh: penduduk menurut umur, penduduk menurut jenis kelamin.

1. *Population are all residents of the entire territory of Republic of Indonesia who have stayed for six months or longer, and those who intended to stay more than six months even though their length of stay is less than six months.*
2. *Average growth of population is the annual population growth rate over a certain period.*
3. *Population density is the number of people per square kilometer.*
4. *Sex Ratio is the ratio of the number of males to the number of females in a given area and time, usually expressed as the number of males for every 100 females.*
5. *Population distribution is the pattern of population distribution in an area, either by geographic boundaries or by government administrative boundaries.*
6. *Population composition is the pattern of population distribution by its characteristics, example: population by age group, population by sex.*

3.1 PENDUDUK POPULATION

Tabel 3.1.1 **Penduduk, Laju Pertumbuhan Penduduk per Tahun, Distribusi Persentase Penduduk, Kepadatan Penduduk, Rasio Jenis Kelamin Penduduk Menurut Kecamatan di Kabupaten Fakfak, 2020**
Population, Annual Population Growth Rate, Percentage Distribution of Population, Population Density, and Population Sex Ratio by Subdistrict in Fakfak Regency, 2020

Kecamatan Subdistrict	Penduduk Population	Laju Pertumbuhan Penduduk per Tahun 2019–2020 Annual Population Growth Rate (%) 2019–2020
(1)	(2)	(3)
Fakfak Timur	1 284	-9,66
Karas	3 155	-7,29
Fakfak Timur Tengah	2 654	-4,52
Fakfak	18 900	-4,62
Fakfak Tengah	13 216	-2,73
Pariwari	23 670	-0,23
Fakfak Barat	3 460	-6,01
Wartutin	2 261	-11,50
Kokas	4 118	-3,62
Teluk Patipi	3 837	-2,58
Kramongmongga	2 046	-3,32
Bomberay	1 903	2,05
Arguni	1 150	-6,78
Mbahamdandara	1 011	0,00
Furwagi	1 617	-8,10
Kayauni	1 697	-0,41
Tomage	1 915	1,36
Kabupaten Fakfak	87 894	-3,07
Hasil Registrasi/Registration Result	88 303	0,30
Hasil Proyeksi ¹ /Projection Result ¹		

Lanjutan Tabel/Continued Table 3.1.1

Kecamatan Subdistrict	Persentase Penduduk Percentage of Total Population	Kepadatan Penduduk per km ² Population Density per sq.km
(1)	(4)	(5)
Fakfak Timur	1,36	1
Karas	3,43	4
Fakfak Timur Tengah	2,97	4
Fakfak	21,16	77
Fakfak Tengah	15,09	5
Pariwari	27,72	40
Fakfak Barat	3,82	5
Wartutin	2,35	2
Kokas	4,66	5
Teluk Patipi	4,39	4
Kramongmongga	2,32	3
Bomberay	2,28	3
Arguni	1,26	3
Mbahamdandara	1,19	2
Furwagi	1,74	2
Kayauni	1,98	2
Tomage	2,28	2
Kabupaten Fakfak	100,00	6
Hasil Registrasi/Registration Result	100,00	6
Hasil Proyeksi ¹ /Projection Result ¹		

Lanjutan Tabel/Continued Table 3.1.1

Kecamatan Subdistrict	Rasio Jenis Kelamin Population Sex Ratio
(1)	(6)
Fakfak Timur	106,8
Karas	105,0
Fakfak Timur Tengah	103,9
Fakfak	103,2
Fakfak Tengah	103,7
Pariwari	106,4
Fakfak Barat	101,2
Wartutin	106,7
Kokas	105,1
Teluk Patipi	103,8
Kramongmongga	108,9
Bomberay	115,8
Arguni	112,3
Mbahamdandara	97,8
Furwagi	109,6
Kayauni	102,9
Tomage	108,9
Kabupaten Fakfak	105,1
Hasil Registrasi/Registration Result	105,7
Hasil Proyeksi ¹ /Projection Result ¹	

Catatan/Note: ¹ Data Sensus Penduduk Indonesia 2020 (September 2020) /Data from the result of Indonesia Population Census 2020 (September 2020)

Sumber/Source: Dinas Kependudukan dan Pencatatan Sipil Kabupaten Fakfak (Desember 2020)/Population and Civil Registration Agency Of Fakfak Regency (Desember 2020)

**3.2 KETENAGAKERJAAN
EMPLOYMENT**

Tabel 3.2.1 Jumlah Penduduk Berumur 15 Tahun Keatas Menurut Jenis Kegiatan Selama Seminggu yang Lalu dan Jenis Kelamin di Kabupaten Fakfak, 2020
Population Aged 15 Years and Over by Type of Activity During The Previous Week and Sex in Fakfak Regency, 2020

Kegiatan Utama <i>Main Activity</i>	Jenis Kelamin/Sex		
	Laki-Laki <i>Male</i>	Perempuan <i>Female</i>	Jumlah <i>Total</i>
(1)	(2)	(3)	(4)
I. Angkatan Kerja/<i>Economically Active</i>			
1. Bekerja/ <i>Working</i>	21 649	13 155	34 804
2. Pengangguran Terbuka/ <i>Unemployment</i>	2 977	1 525	4 502
II. Bukan Angkatan Kerja/<i>Economically Inactive</i>			
1. Sekolah/ <i>Attending School</i>	3 014	3 146	6 160
2. Mengurus Rumah Tangga/ <i>Housekeeping</i>	1 953	8 323	10 276
3. Lainnya/ <i>Others</i>	908	600	1 508
Jumlah/<i>Total</i>	30 501	26 749	57 250

Catatan/*Note*:

Sumber/*Source*: BPS, Survei Angkatan Kerja Nasional (Sakernas) Agustus/BPS-Statistics Indonesia, August National Labor Force Survey

Tabel
Table 3.2.2

Penduduk Berumur 15 Tahun ke Atas Menurut Pendidikan Tertinggi yang Ditamatkan dan Jenis Kegiatan Selama Seminggu yang Lalu di Kabupaten Fakfak, 2020
Population 15 Years of Age and Over by Educational Attainment and Type of Activity During the Previous Week in Fakfak Regency, 2020

Pendidikan Tertinggi yang Ditamatkan ¹ <i>Educational Attainment¹</i>	Angkatan Kerja/Economically Active			Persentase Bekerja terhadap Angkatan Kerja <i>Percentage of Working to Economically Active</i>
	Bekerja <i>Working</i>	Pengangguran ² <i>Unemployment²</i>	Jumlah Angkatan Kerja <i>Total of Economically Active</i>	
(1)	(2)	(3)	(4)	(5)
0	8 522	744	9 266	91,97
1	5 660	302	5 962	94,93
2	11 868	1 879	13 747	86,33
3	8 754	1 577	10 331	84,73
Jumlah/Total	34 804	4 502	39 306	88,55

Lanjutan Tabel/*Continued Table 3.2.2*

Pendidikan Tertinggi yang Ditamatkan¹ <i>Educational Attainment¹</i>	Bukan Angkatan Kerja <i>Not Economically Active</i>	Jumlah Total	Persentase Angkatan Kerja terhadap Penduduk Usia Kerja <i>Percentage of Economically Active to Working Age Population</i>
(1)	(6)	(7)	(8)
0	4 897	14 163	65,42
1	6 134	12 096	49,29
2	4 965	18 712	73,47
3	1 948	12 279	84,14
Jumlah/Total	17 944	57 250	68,66

Catatan/Note: ¹ 0. ≤ Sekolah Dasar (SD)/≤ *Primary School*
 1. Sekolah Menengah Pertama/*Junior High School*
 2. Sekolah Menengah Atas/*Senior High School*
 3. Perguruan Tinggi/*Collage*
² 1. Mencari pekerjaan/*Looking for work*
 2. Mempersiapkan usaha/*Establishing a new business/firm*
 3. Merasa tidak mungkin mendapat pekerjaan/*Hopeless of job*
 4. Sudah punya pekerjaan tetapi belum mulai bekerja/*Have a job in future start*

Sumber/Source: BPS, Survei Angkatan Kerja Nasional (Sakernas) Agustus/BPS-Statistics Indonesia, August National Labor Force Survey

Tabel
Table 3.2.3

Penduduk Berumur 15 Tahun Ke Atas yang Bekerja Selama Seminggu yang Lalu Menurut Status Pekerjaan Utama dan Jenis Kelamin di Kabupaten Fakfak, 2020
Population 15 Years of Age and Over who Worked During The Previous Week by Main Employment Status and Sex in Fakfak Regency, 2020

Status Pekerjaan Utama Main Employment Status	Laki-Laki Male	Perempuan Female	Jumlah Total
(1)	(2)	(3)	(4)
Berusaha sendiri <i>Own account worker</i>	6 032	3 404	9 436
Berusaha dibantu buruh tidak tetap/buruh tidak dibayar <i>Employer assisted by temporary worker/unpaid worker</i>	2 604	1 278	3 882
Berusaha dibantu buruh tetap/buruh dibayar <i>Employer assisted by permanent worker/paid worker</i>	522	163	685
Buruh/Karyawan/Pegawai/ <i>Employee</i>	10 405	5 026	15 431
Pekerja bebas <i>Casual worker</i>	1 178	60	1 238
Pekerja keluarga/tak dibayar <i>Family worker/unpaid worker</i>	908	3 224	4 132
Jumlah/Total	21 649	13 155	34804

Catatan/Note: ...

Sumber/Source: BPS, Survei Angkatan Kerja Nasional (Sakernas) Agustus/BPS-Statistics Indonesia, August National Labor Force Survey

04

SOSIAL DAN KESEJAHTERAAN RAKYAT
SOCIAL AND WELFARE

Taukah Anda?



Penduduk Miskin
Kabupaten Fakfak Sebesar
17.720 Jiwa

Jumlah fasilitas sekolah terbanyak
di Kabupaten Fakfak
adalah Sekolah Dasar (SD)

114 SD



PENJELASAN TEKNIS

1. Jenjang Pendidikan Formal terdiri atas pendidikan dasar, pendidikan menengah, dan pendidikan tinggi. Jenis pendidikan yang diajarkan mencakup pendidikan umum, kejuruan, akademik, profesi, vokasi, keagamaan, dan khusus.
2. Pendidikan Dasar berbentuk Sekolah Dasar (SD) dan Madrasah Ibtidaiyah (MI) atau bentuk lain yang sederajat serta Sekolah Menengah Pertama (SMP) dan Madrasah Tsanawiyah (MTs), atau bentuk lain yang sederajat.
3. Pendidikan Menengah berbentuk Sekolah Menengah Atas (SMA), Madrasah Aliyah (MA), Sekolah Menengah Kejuruan (SMK), dan Madrasah Aliyah Kejuruan (MAK), atau bentuk lain yang sederajat.
4. Pendidikan Tinggi merupakan jenjang pendidikan setelah pendidikan menengah yang mencakup program pendidikan diploma, sarjana, magister, spesialis, dan doktor yang diselenggarakan oleh perguruan tinggi. Perguruan tinggi dapat berbentuk akademi, politeknik, sekolah tinggi, institut, atau universitas.
5. Rumah Sakit adalah tempat pemeriksaan dan perawatan kesehatan, biasanya berada di bawah pengawasan dokter tenaga medis, yang melayani penderita yang sakit untuk

TECHNICAL NOTES

1. *The Formal Education Level consists of primary education, secondary education, and high education. The kind of education that taught consists of general education, vocational, academic, professional, religious, and specific education.*
2. *The Primary Education consists of Elementary School and Islamic Elementary School or other equivalent forms and Junior High School and MTs, or other equivalent forms.*
3. *The Secondary Education consists of the senior high school, MA, Vocational School, and Vocational Madrasah Aliyah, or other equivalent forms.*
4. *The High Education consists of the education level after the secondary education that consists of diplomas, bachelor, master, specialist, and doctoral degrees that are held by the college. The colleges can be academy, polytechnic, high school, institute, or university.*
5. *Hospital is a place for health check, usually controlled/supervised by doctors/medical personnel to serve the ill patients to get outpatient or inpatient treatment services.*
6. *Maternity Hospital is a specialized hospital for childbirth, has specialist inspection service to pregnancy, childbirth, hospitalization and outpatient for mothers and children that is under the supervision of an obstetrician.*

- berobat rawat jalan atau rawat inap.
6. Rumah Sakit Bersalin adalah rumah sakit khusus untuk persalinan, dilengkapi pelayanan spesialis pemeriksaan kehamilan, persalinan, rawat inap dan rawat jalan ibu dan anak yang berada di bawah pengawasan dokter spesialis kandungan.
 7. Poliklinik adalah sarana kesehatan untuk pelayanan berobat jalan, berada di bawah pengawasan dokter/tenaga medis.
 8. Puskesmas adalah unit pelaksana teknis yang mempunyai fungsi utama sebagai penyelenggara pelayanan kesehatan tingkat pertama. Wilayah kerja puskesmas adalah satu kecamatan dan untuk dapat menjangkau wilayah kerjanya, puskesmas mempunyai jaringan pelayanan yang meliputi unit Puskesmas Pembantu (Pustu), unit Puskesmas Keliling (Puskel), dan unit bidan desa/komunitas (Peraturan Menkes RI No. 75 Tahun 2014 Tentang Pusat Kesehatan Masyarakat).
 9. Bencana Alam adalah peristiwa atau serangkaian peristiwa yang mengancam dan mengganggu kehidupan/penghidupan masyarakat yang disebabkan oleh faktor alam antara lain berupa gempa bumi, tsunami, gunung meletus, banjir, kekeringan, angin topan, dan tanah longsor sehingga mengakibatkan kerugian materi maupun nonmateri.
 7. *Polyclinic is a health facility in which to get outpatient services, usually under the control of doctor/ medical personnel.*
 8. *Public Health Center is technical implementation unit of regency health department that have the primary function as a first-level health care providers. The working area standard of public health center is one district and to reach their working areas, public health centers have a service network covering subsidiary of public health center, mobile public health center units, and midwife units (Regulation of the Minister of Health of Indonesia Number 75 Year 2014 about Public Health Center).*
 9. *Natural Disaster is an event or series of events that threaten and disrupt the lives and livelihoods caused by natural factors such as: earthquake, tsunami, volcanic eruption, flood, flash flood, drought, typhoon/ cyclone, and landslide so it can lead to result in loss of material and non-material.*

4.1 PENDIDIKAN EDUCATION

Tabel 4.1.1 Jumlah Sekolah, Guru, dan Murid Taman Kanak-Kanak (TK) di Bawah Kementerian Pendidikan dan Kebudayaan Menurut Kecamatan di Kabupaten Fakfak, 2019/2020 dan 2020/2021
Number of Schools, Teachers, and Pupils in Kindergarten Under The Ministry of Education and Culture by Subdistrict in Fakfak Regency, 2019/2020 and 2020/2021

Kecamatan Subdistrict	Sekolah/Schools					
	Negeri/Public		Swasta/Private		Jumlah/Total	
	2019/2020	2020/2021	2019/2020	2020/2021	2019/2020	2020/2021
(1)	(2)	(3)	(4)	(5)	(6)	(7)
Fakfak Timur	-	-	1	1	1	1
Karas	-	-	-	1	...	1
Fakfak Timur Tengah	-	-	-	-	...	-
Fakfak	1	1	12	10	13	11
Fakfak Tengah	-	-	4	3	4	3
Pariwari	-	-	1	1	1	1
Fakfak Barat	-	-	1	1	1	1
Wartutin	-	-	-	-	...	-
Kokas	-	-	1	1	1	1
Teluk Patipi	-	-	-	-	...	-
Kramongmongga	-	-	-	-	...	-
Bomberay	-	-	4	3	4	3
Arguni	-	-	-	-	...	-
Mbahamdandara	-	-	-	-	...	-
Furwagi	-	-	-	-	...	-
Kayauni	-	-	-	-	...	-
Tomage	-	-	-	-	...	-
Kabupaten Fakfak	1	1	24	21	25	22

Lanjutan Tabel/*Continued Table 4.1.1*

Kecamatan Subdistrict	Guru ¹ /Teachers ¹					
	Negeri/Public		Swasta/Private		Jumlah/Total	
	2019/2020	2020/2021	2019/2020	2020/2021	2019/2020	2020/2021
(1)	(8)	(9)	(10)	(11)	(12)	(13)
Fakfak Timur	-	-	3	2	3	2
Karas	-	-	...	3	...	3
Fakfak Timur Tengah	-	-	...	-	...	-
Fakfak	10	7	41	33	51	40
Fakfak Tengah	-	-	13	10	13	10
Pariwari	-	-	5	5	5	5
Fakfak Barat	-	-	5	5	3	5
Wartutin	-	-	...	-	...	-
Kokas	-	-	3	3	3	3
Teluk Patipi	-	-	...	-	...	-
Kramongmongga	-	-	...	-	...	-
Bomberay	-	-	5	5	5	5
Arguni	-	-	...	-	...	-
Mbahamdandara	-	-	...	-	...	-
Furwagi	-	-	...	-	...	-
Kayauni	-	-	...	-	...	-
Tomage	-	-	...	-	...	-
Kabupaten Fakfak	10	7	75	66	85	73

Lanjutan Tabel/*Continued Table 4.1.1*

Kecamatan Subdistrict	Murid/Pupils					
	Negeri/Public		Swasta/Private		Jumlah/Total	
	2019/2020	2020/2021	2019/2020	2020/2021	2019/2020	2020/2021
(1)	(14)	(15)	(16)	(17)	(18)	(19)
Fakfak Timur	-	-	38	42	38	42
Karas	-	-	-	28	...	28
Fakfak Timur Tengah	-	-	-	-	...	-
Fakfak	43	27	528	450	571	477
Fakfak Tengah	-	-	113	70	113	70
Pariwari	-	-	41	45	41	45
Fakfak Barat	-	-	53	43	53	43
Wartutin	-	-	-	-	...	-
Kokas	-	-	-	27	...	27
Teluk Patipi	-	-	13	-	13	-
Kramongmongga	-	-	-	-	...	-
Bomberay	-	-	103	123	103	123
Arguni	-	-	-	-	...	-
Mbahamdandara	-	-	-	-	...	-
Furwagi	-	-	-	-	...	-
Kayauni	-	-	-	-	...	-
Tomage	-	-	-	-	...	-
Kabupaten Fakfak	43	27	889	828	932	855

Catatan/Note: ¹ Jumlah guru termasuk kepala sekolah dan guru/*The total of teachers including headmaster and teacher*

Sumber/Source: Kementerian Pendidikan dan Kebudayaan, Data Semester Ganjil/*Ministry of Educations and Culture, Odd Semester Data*

Tabel
Table 4.1.2

**Jumlah Sekolah, Guru, dan Murid Raudatul Athfal (RA)
di Bawah Kementerian Agama Menurut Kecamatan di
Kabupaten Fakfak, 2019/2020 dan 2020/2021**
*Number of Schools, Teachers, and Pupils in Raudatul Athfal
(RA) Under The Ministry of Religious Affairs by Subdistrict in
Fakfak Regency, 2019/2020 and 2020/2021*

Kecamatan Subdistrict	Sekolah/Schools		Guru/Teachers		Murid/Pupils	
	2019/2020	2020/2021	2019/2020	2020/2021	2019/2020	2020/2021
(1)	(2)	(3)	(4)	(5)	(6)	(7)
Fakfak Timur	-	-	-	-	-	-
Karas	-	-	-	-	-	-
Fakfak Timur Tengah	-	-	-	-	-	-
Fakfak	8	7	28	23	369	236
Fakfak Tengah	2	2	6	6	34	56
Pariwari	-	-	-	-	-	-
Fakfak Barat	1	1	3	3	34	30
Wartutin	-	-	-	-	-	-
Kokas	1	-	4	-	7	-
Teluk Patipi	-	-	-	-	-	-
Kramongmongga	-	-	-	-	-	-
Bomberay	-	-	-	-	-	-
Arguni	-	-	-	-	-	-
Mbahamdandara	-	-	-	-	-	-
Furwagi	-	-	-	-	-	-
Kayauni	-	-	-	-	-	-
Tomage	-	-	-	-	-	-
Kabupaten Fakfak	12	10	41	32	444	322

Catatan/Note: Seluruh Raudatul Athfal (RA) berstatus swasta/All Raudatul Athfal (RA) are private

Sumber/Source: Kementerian Agama, Data Semester Ganjil/Ministry of Religious Affairs, Odd Semester Data

Tabel 4.1.3
Table

Jumlah Sekolah, Guru, dan Murid Sekolah Dasar (SD) di Bawah Kementerian Pendidikan dan Kebudayaan Menurut Kecamatan di Kabupaten Fakfak, 2019/2020 dan 2020/2021
Number of Schools, Teachers, and Pupils in Primary Schools Under The Ministry of Education and Culture by Subdistrict in Fakfak Regency, 2019/2020 and 2020/2021

Kecamatan Subdistrict	Sekolah/Schools					
	Negeri/Public		Swasta/Private		Jumlah/Total	
	2019/2020	2020/2021	2019/2020	2020/2021	2019/2020	2020/2021
(1)	(2)	(3)	(4)	(5)	(6)	(7)
Fakfak Timur	7	7	1	-	8	8
Karas	6	6	1	1	7	7
Fakfak Timur Tengah	1	1	2	2	3	3
Fakfak	7	6	7	7	14	14
Fakfak Tengah	3	3	8	8	11	11
Pariwari	3	4	3	3	6	6
Fakfak Barat	3	3	3	3	6	6
Wartutin	2	2	1	1	3	3
Kokas	15	14	2	2	17	16
Teluk Patipi	8	7	3	3	11	10
Kramongmongga	4	4	3	3	7	7
Bomberay	5	5	-	-	5	5
Arguni	2	3	-	-	2	3
Mbahamdandara	1	1	-	-	1	1
Furwagi	3	4	-	-	3	4
Kayauni	2	2	2	2	4	4
Tomage	5	5	1	1	6	6
Kabupaten Fakfak	77	78	37	36	114	114

Lanjutan Tabel/Continued Table 4.1.3

Kecamatan Subdistrict	Guru ¹ /Teachers ¹					
	Negeri/Public		Swasta/Private		Jumlah/Total	
	2019/2020	2020/2021	2019/2020	2020/2021	2019/2020	2020/2021
(1)	(8)	(9)	(10)	(11)	(12)	(13)
Fakfak Timur	42	53	4	-	46	53
Karas	29	29	5	5	34	34
Fakfak Timur Tengah	11	8	16	17	27	25
Fakfak	139	113	86	90	225	236
Fakfak Tengah	44	46	91	96	135	142
Pariwari	43	83	36	35	79	85
Fakfak Barat	32	33	28	24	60	57
Wartutin	15	18	9	8	24	26
Kokas	79	79	16	16	95	95
Teluk Patipi	59	52	21	22	80	74
Kramongmongga	33	33	25	26	58	59
Bomberay	29	30	-	-	29	30
Arguni	11	17	-	-	11	17
Mbahamdandara	6	5	-	-	6	5
Furwagi	17	18	-	-	17	18
Kayauni	12	12	12	14	24	26
Tomage	24	24	7	6	31	30
Kabupaten Fakfak	625	653	356	359	981	1 012

Lanjutan Tabel/Continued Table 4.1.3

Kecamatan Subdistrict	Murid/Pupils					
	Negeri/Public		Swasta/Private		Jumlah/Total	
	2019/2020	2020/2021	2019/2020	2020/2021	2019/2020	2020/2021
(1)	(14)	(15)	(16)	(17)	(18)	(19)
Fakfak Timur	280	...	73	...	353	227
Karas	336	...	40	...	376	344
Fakfak Timur Tengah	36	...	218	...	254	444
Fakfak	1 832	...	1 385	...	3 217	2 183
Fakfak Tengah	490	...	879	...	1 369	1 343
Pariwari	554	...	454	...	1 008	2 073
Fakfak Barat	287	...	180	...	467	506
Wartutin	223	...	59	...	282	350
Kokas	681	...	133	...	814	611
Teluk Patipi	504	...	215	...	719	642
Kramongmongga	177	...	242	...	419	389
Bomberay	225	...	-	...	225	228
Arguni	91	...	-	...	91	161
Mbahamdandara	25	...	-	...	25	186
Furwagi	129	...	-	...	129	247
Kayauni	91	...	91	...	182	258
Tomage	233	...	53	...	286	266
Kabupaten Fakfak	6 194	...	4 022	...	10 216	10 462

Catatan/Note: ¹ Jumlah guru termasuk kepala sekolah dan guru/The total of teachers including headmaster and teacher

Sumber/Source: Kementerian Pendidikan dan Kebudayaan, Data Semester Ganjil/Ministry of Educations and Culture, Odd Semester Data

Tabel
Table 4.1.4

Jumlah Sekolah, Guru, dan Murid Madrasah Ibtidaiyah (MI) di Bawah Kementerian Agama Menurut Kecamatan Menurut Kecamatan di Kabupaten Fakfak, 2019/2020 dan 2020/2021

Number of Schools, Teachers, and Pupils in Madrasah Ibtidaiyah (MI) Under The Ministry of Religious Affairs by Subdistrict in Fakfak Regency, 2019/2020 and 2020/2021

Kecamatan Subdistrict	Sekolah/Schools					
	Negeri/Public		Swasta/Private		Jumlah/Total	
	2019/2020	2020/2021	2019/2020	2020/2021	2019/2020	2020/2021
(1)	(2)	(3)	(4)	(5)	(6)	(7)
Fakfak Timur	...	-	...	-	-	-
Karas	...	-	...	1	2	1
Fakfak Timur Tengah	...	-	...	-	-	-
Fakfak	...	-	...	6	2	6
Fakfak Tengah	...	1	...	1	1	2
Pariwari	...	-	...	-	4	-
Fakfak Barat	...	-	...	-	-	-
Wartutin	...	-	...	-	-	-
Kokas	...	-	...	-	-	-
Teluk Patipi	...	-	...	-	-	-
Kramongmongga	...	-	...	-	-	-
Bomberay	...	-	...	-	-	-
Arguni	...	-	...	-	-	-
Mbahamdandara	...	-	...	-	-	-
Furwagi	...	-	...	-	-	-
Kayauni	...	-	...	-	-	-
Tomage	...	-	...	-	-	-
Kabupaten Fakfak	...	1	...	8	9	9

Lanjutan Tabel/*Continued Table* 4.1.4

Kecamatan Subdistrict	Guru/Teachers					
	Negeri/Public		Swasta/Private		Jumlah/Total	
	2019/2020	2020/2021	2019/2020	2020/2021	2019/2020	2020/2021
(1)	(8)	(9)	(10)	(11)	(12)	(13)
Fakfak Timur	...	-	...	-	-	-
Karas	...	-	...	6	6	6
Fakfak Timur Tengah	...	-	...	-	-	-
Fakfak	...	-	...	46	32	46
Fakfak Tengah	...	27	...	12	37	39
Pariwari	...	-	...	-	36	-
Fakfak Barat	...	-	...	-	-	-
Wartutin	...	-	...	-	-	-
Kokas	...	-	...	-	-	-
Teluk Patipi	...	-	...	-	-	-
Kramongmongga	...	-	...	-	-	-
Bomberay	...	-	...	-	-	-
Arguni	...	-	...	-	-	-
Mbahamdandara	...	-	...	-	-	-
Furwagi	...	-	...	-	-	-
Kayauni	...	-	...	-	-	-
Tomage	...	-	...	-	-	-
Kabupaten Fakfak	...	27	...	64	111	91

Lanjutan Tabel/*Continued Table 4.1.4*

Kecamatan Subdistrict	Murid/Pupils					
	Negeri/Public		Swasta/Private		Jumlah/Total	
	2019/2020	2020/2021	2019/2020	2020/2021	2019/2020	2020/2021
(1)	(14)	(15)	(16)	(17)	(18)	(19)
Fakfak Timur	...	-	...	-	-	-
Karas	...	-	...	58	56	58
Fakfak Timur Tengah	...	-	...	-	-	-
Fakfak	...	-	...	869	111	869
Fakfak Tengah	...	254	...	78	266	332
Pariwari	...	-	...	-	516	-
Fakfak Barat	...	-	...	-	-	-
Wartutin	...	-	...	-	-	-
Kokas	...	-	...	-	-	-
Teluk Patipi	...	-	...	-	-	-
Kramongmongga	...	-	...	-	-	-
Bomberay	...	-	...	-	-	-
Arguni	...	-	...	-	-	-
Mbahamdandara	...	-	...	-	-	-
Furwagi	...	-	...	-	-	-
Kayauni	...	-	...	-	-	-
Tomage	...	-	...	-	-	-
Kabupaten Fakfak	...	254	...	1 005	949	1 259

Catatan/Note: ...

Sumber/Source: Kementerian Agama, Data Semester Ganjil/Ministry of Religious Affairs, Odd Semester Data

Tabel
Table 4.1.5

Jumlah Sekolah, Guru, dan Murid Sekolah Menengah Pertama (SMP) di Bawah Kementerian Pendidikan dan Kebudayaan Menurut Kecamatan di Kabupaten Fakfak, 2019/2020 dan 2020/2021

Number of Schools, Teachers, and Pupils in Lower Secondary Schools Under The Ministry of Education and Culture by Subdistrict in Fakfak Regency, 2019/2020 and 2020/2021

Kecamatan Subdistrict	Sekolah/Schools					
	Negeri/Public		Swasta/Private		Jumlah/Total	
	2019/2020	2020/2021	2019/2020	2020/2021	2019/2020	2020/2021
(1)	(2)	(3)	(4)	(5)	(6)	(7)
Fakfak Timur	1	1	-	-	1	1
Karas	1	1	-	-	1	1
Fakfak Timur Tengah	-	-	-	-	-	-
Fakfak	1	1	3	3	4	4
Fakfak Tengah	3	3	1	1	4	4
Pariwari	1	1	2	1	3	3
Fakfak Barat	2	2	-	-	2	2
Wartutin	-	-	-	-	-	-
Kokas	2	2	-	-	2	2
Teluk Patipi	1	1	-	-	1	1
Kramongmongga	1	1	-	-	1	1
Bomberay	-	1	1	-	1	1
Arguni	-	-	-	-	-	-
Mbahamdandara	-	-	-	-	-	-
Furwagi	1	1	-	-	1	1
Kayauni	-	-	-	-	-	-
Tomage	1	1	-	-	1	1
Kabupaten Fakfak	15	16	7	5	22	22

Lanjutan Tabel/Continued Table 4.1.5

Kecamatan Subdistrict	Guru ¹ /Teachers ¹					
	Negeri/Public		Swasta/Private		Jumlah/Total	
	2019/2020	2020/2021	2019/2020	2020/2021	2019/2020	2020/2021
(1)	(8)	(9)	(10)	(11)	(12)	(13)
Fakfak Timur	9	9	-	-	9	9
Karas	16	16	-	-	16	16
Fakfak Timur Tengah	-	-	-	-	-	-
Fakfak	46	47	66	68	112	115
Fakfak Tengah	67	68	16	16	83	84
Pariwari	16	17	23	7	39	40
Fakfak Barat	43	44	-	-	43	44
Wartutin	-	-	-	-	-	-
Kokas	25	28	-	-	25	28
Teluk Patipi	15	15	-	-	15	15
Kramongmongga	15	15	-	-	15	15
Bomberay	-	9	9	-	9	9
Arguni	-	-	-	-	-	-
Mbahamdandara	-	-	-	-	-	-
Furwagi	4	5	-	-	4	5
Kayauni	-	-	-	-	-	-
Tomage	11	12	-	-	11	12
Kabupaten Fakfak	267	285	114	91	381	392

Lanjutan Tabel/*Continued Table 4.1.5*

Kecamatan Subdistrict	Murid/Pupils					
	Negeri/Public		Swasta/Private		Jumlah/Total	
	2019/2020	2020/2021	2019/2020	2020/2021	2019/2020	2020/2021
(1)	(14)	(15)	(16)	(17)	(18)	(19)
Fakfak Timur	23	23	-	-	23	23
Karas	196	192	-	-	196	192
Fakfak Timur Tengah	-	-	-	-	-	-
Fakfak	833	801	1 070	1 012	1 903	1 813
Fakfak Tengah	670	635	186	188	856	823
Pariwari	144	140	317	123	461	415
Fakfak Barat	365	348	-	-	365	348
Wartutin	-	-	-	-	-	-
Kokas	285	292	-	-	285	292
Teluk Patipi	167	167	-	-	167	167
Kramongmongga	113	129	-	-	113	129
Bomberay	-	80	86	-	86	80
Arguni	-	-	-	-	-	-
Mbahamdandara	-	-	-	-	-	-
Furwagi	30	47	-	-	30	47
Kayauni	-	-	-	-	-	-
Tomage	72	85	-	-	72	85
Kabupaten Fakfak	2 898	2 939	1 659	1 323	4 557	4 414

Catatan/Note: ¹ Jumlah guru termasuk kepala sekolah dan guru/*The total of teachers including headmaster and teacher*

Sumber/Source: Kementerian Pendidikan dan Kebudayaan, Data Semester Ganjil/*Ministry of Educations and Culture, Odd Semester Data*

Tabel
Table 4.1.6

Jumlah Sekolah, Guru, dan Murid Madrasah Tsanawiyah (MTs) di Bawah Kementerian Agama Menurut Kecamatan di Kabupaten Fakfak, 2019/2020 dan 2020/2021
Number of Schools, Teachers, and Pupils in Madrasah Tsanawiyah (MTs) Under The Ministry of Religious Affairs by Subdistrict in Fakfak Regency , 2019/2020 and 2020/2021

Kecamatan Subdistrict	Sekolah/Schools					
	Negeri/Public		Swasta/Private		Jumlah/Total	
	2019/2020	2020/2021	2019/2020	2020/2021	2019/2020	2020/2021
(1)	(2)	(3)	(4)	(5)	(6)	(7)
Fakfak Timur	...	-	...	-	-	-
Karas	...	-	...	-	-	-
Fakfak Timur Tengah	...	-	...	-	-	-
Fakfak	...	-	...	-	-	-
Fakfak Tengah	...	-	...	1	1	1
Pariwari	...	1	...	-	2	1
Fakfak Barat	...	-	...	1	-	1
Wartutin	...	-	...	-	-	-
Kokas	...	-	...	-	-	-
Teluk Patipi	...	-	...	-	-	-
Kramongmongga	...	-	...	-	-	-
Bomberay	...	-	...	1	1	1
Arguni	...	-	...	-	-	-
Mbahamdandara	...	-	...	-	-	-
Furwagi	...	-	...	-	-	-
Kayauni	...	-	...	-	-	-
Tomage	...	-	...	-	-	-
Kabupaten Fakfak	...	1	...	3	4	3

Lanjutan Tabel/*Continued Table* 4.1.6

Kecamatan Subdistrict	Guru/Teachers					
	Negeri/Public		Swasta/Private		Jumlah/Total	
	2019/2020	2020/2021	2019/2020	2020/2021	2019/2020	2020/2021
(1)	(8)	(9)	(10)	(11)	(12)	(13)
Fakfak Timur	...	-	...	-	-	-
Karas	...	-	...	-	-	-
Fakfak Timur Tengah	...	-	...	-	-	-
Fakfak	...	-	...	-	-	-
Fakfak Tengah	...	-	...	13	14	13
Pariwari	...	38	...	-	47	38
Fakfak Barat	...	-	...	7	-	7
Wartutin	...	-	...	-	-	-
Kokas	...	-	...	-	-	-
Teluk Patipi	...	-	...	-	-	-
Kramongmongga	...	-	...	-	-	-
Bomberay	...	-	...	9	10	9
Arguni	...	-	...	-	-	-
Mbahamdandara	...	-	...	-	-	-
Furwagi	...	-	...	-	-	-
Kayauni	...	-	...	-	-	-
Tomage	...	-	...	-	-	-
Kabupaten Fakfak	...	3	...	3	71	67

Lanjutan Tabel/Continued Table 4.1.6

Kecamatan Subdistrict	Murid/Pupils					
	Negeri/Public		Swasta/Private		Jumlah/Total	
	2019/2020	2020/2021	2019/2020	2020/2021	2019/2020	2020/2021
(1)	(14)	(15)	(16)	(17)	(18)	(19)
Fakfak Timur	...	-	...	-	-	-
Karas	...	-	...	-	-	-
Fakfak Timur Tengah	...	-	...	-	-	-
Fakfak	...	-	...	-	-	-
Fakfak Tengah	...	-	...	108	470	108
Pariwari	...	524	...	-	-	524
Fakfak Barat	...	-	...	33	36	33
Wartutin	...	-	...	-	-	-
Kokas	...	-	...	-	-	-
Teluk Patipi	...	-	...	-	-	-
Kramongmongga	...	-	...	-	580	-
Bomberay	...	-	...	46	-	46
Arguni	...	-	...	-	-	-
Mbahamandara	...	-	...	-	-	-
Furwagi	...	-	...	-	-	-
Kayauni	...	-	...	-	-	-
Tomage	...	-	...	-	-	-
Kabupaten Fakfak	...	524	...	187	1 086	711

Catatan/Note:

Sumber/Sources: Kementerian Agama, Data Semester Ganjil/Ministry of Religious Affairs, Odd Semester Data

Tabel
Table 4.1.7

Jumlah Sekolah, Guru, dan Murid Sekolah Menengah Atas (SMA) di Bawah Kementerian Pendidikan dan Kebudayaan Menurut Kecamatan di Kabupaten Fakfak, 2019/2020 dan 2020/2021

Number of Schools, Teachers, and Pupils in Upper Secondary Schools Under The Ministry of Education and Culture by Subdistrict in Fakfak Regency, 2019/2020 and 2020/2021

Kecamatan Subdistrict	Sekolah/Schools					
	Negeri/Public		Swasta/Private		Jumlah/Total	
	2019/2020	2020/2021	2019/2020	2020/2021	2019/2020	2020/2021
(1)	(2)	(3)	(4)	(5)	(6)	(7)
Fakfak Timur	-	-	-	-	-	-
Karas	1	1	-	-	1	1
Fakfak Timur Tengah	-	-	-	-	-	-
Fakfak	1	1	2	2	3	3
Fakfak Tengah	1	1	-	-	1	1
Pariwari	-	-	-	-	-	-
Fakfak Barat	-	-	-	-	-	-
Wartutin	-	-	-	-	-	-
Kokas	1	1	-	-	1	1
Teluk Patipi	-	-	-	-	-	-
Kramongmongga	-	-	-	-	-	-
Bomberay	-	-	-	-	-	-
Arguni	-	-	-	-	-	-
Mbahamdandara	-	-	-	-	-	-
Furwagi	-	-	-	-	-	-
Kayauni	-	-	-	-	-	-
Tomage	-	-	-	-	-	-
Kabupaten Fakfak	4	4	2	4	6	5

Lanjutan Tabel/*Continued Table 4.1.7*

Kecamatan Subdistrict	Guru ¹ /Teachers ¹					
	Negeri/Public		Swasta/Private		Jumlah/Total	
	2019/2020	2020/2021	2019/2020	2020/2021	2019/2020	2020/2021
(1)	(8)	(9)	(10)	(11)	(12)	(13)
Fakfak Timur	-	-	-	-	-	-
Karas	18	16	-	-	18	16
Fakfak Timur Tengah	-	-	-	-	-	-
Fakfak	56	56	50	52	106	108
Fakfak Tengah	49	51	-	-	49	51
Pariwari	-	-	-	-	-	-
Fakfak Barat	-	-	-	-	-	-
Wartutin	-	-	-	-	-	-
Kokas	18	18	-	-	18	18
Teluk Patipi	-	-	-	-	-	-
Kramongmongga	-	-	-	-	-	-
Bomberay	-	-	-	-	-	-
Arguni	-	-	-	-	-	-
Mbahamdandara	-	-	-	-	-	-
Furwagi	-	-	-	-	-	-
Kayauni	-	-	-	-	-	-
Tomage	-	-	-	-	-	-
Kabupaten Fakfak	141	141	50	52	191	193

Lanjutan Tabel/*Continued Table 4.1.7*

Kecamatan Subdistrict	Murid/Pupils					
	Negeri/Public		Swasta/Private		Jumlah/Total	
	2019/2020	2020/2021	2019/2020	2020/2021	2019/2020	2020/2021
(1)	(14)	(15)	(16)	(17)	(18)	(19)
Fakfak Timur	-	-	-	-	-	-
Karas	176	173	-	-	176	173
Fakfak Timur Tengah	-	-	-	-	-	-
Fakfak	1 051	1 054	669	720	1 720	1 774
Fakfak Tengah	834	875	-	-	834	875
Pariwari	-	-	-	-	-	-
Fakfak Barat	-	-	-	-	-	-
Wartutin	-	-	-	-	-	-
Kokas	165	183	-	-	165	183
Teluk Patipi	-	-	-	-	-	-
Kramongmongga	-	-	-	-	-	-
Bomberay	-	-	-	-	-	-
Arguni	-	-	-	-	-	-
Mbahamdandara	-	-	-	-	-	-
Furwagi	-	-	-	-	-	-
Kayauni	-	-	-	-	-	-
Tomage	-	-	-	-	-	-
Kabupaten Fakfak	2 226	2 285	669	720	2 895	3 005

Catatan/Note: ¹ Jumlah guru termasuk kepala sekolah dan guru/*The total of teachers including headmaster and teacher*

Sumber/Source: Kementerian Pendidikan dan Kebudayaan, Data Semester Ganjil/*Ministry of Educations and Culture, Odd Semester Data*

Tabel
Table 4.1.8

Jumlah Sekolah, Guru, dan Murid Sekolah Menengah Kejuruan (SMK) di Bawah Kementerian Pendidikan dan Kebudayaan Menurut Kecamatan di Kabupaten Fakfak, 2019/2020 dan 2020/2021

Number of Schools, Teachers, and Pupils in Vocational High Schools Under The Ministry of Education and Culture by Subdistrict in Fakfak Regency, 2019/2020 and 2020/2021

Kecamatan Subdistrict	Sekolah/Schools					
	Negeri/Public		Swasta/Private		Jumlah/Total	
	2019/2020	2020/2021	2019/2020	2020/2021	2019/2020	2020/2021
(1)	(2)	(3)	(4)	(5)	(6)	(7)
Fakfak Timur	-	-	-	-	-	-
Karas	-	-	-	-	-	-
Fakfak Timur Tengah	-	-	-	-	-	-
Fakfak	-	-	1	1	1	-1
Fakfak Tengah	-	-	-	-	-	-
Pariwari	-	-	-	-	-	-
Fakfak Barat	1	1	-	-	1	1
Wartutin	-	-	-	-	-	-
Kokas	-	-	-	-	-	-
Teluk Patipi	-	-	-	-	-	-
Kramongmongga	-	-	-	-	-	-
Bomberay	1	1	-	-	1	1
Arguni	-	-	-	-	-	-
Mbahamdandara	-	-	-	-	-	-
Furwagi	-	-	-	-	-	-
Kayauni	-	-	-	-	-	-
Tomage	-	-	-	-	-	-
Kabupaten Fakfak	2	2	1	1	3	3

Lanjutan Tabel/*Continued Table 4.1.8*

Kecamatan Subdistrict	Guru ¹ /Teachers ¹					
	Negeri/Public		Swasta/Private		Jumlah/Total	
	2019/2020	2020/2021	2019/2020	2020/2021	2019/2020	2020/2021
(1)	(8)	(9)	(10)	(11)	(12)	(13)
Fakfak Timur	-	-	-	-	-	-
Karas	-	-	-	-	-	-
Fakfak Timur Tengah	-	-	-	-	-	-
Fakfak	-	-	35	39	35	39
Fakfak Tengah	-	-	-	-	-	-
Pariwari	-	-	-	-	-	-
Fakfak Barat	34	36	-	-	34	36
Wartutin	-	-	-	-	-	-
Kokas	-	-	-	-	-	-
Teluk Patipi	-	-	-	-	-	-
Kramongmongga	-	-	-	-	-	-
Bomberay	15	15	-	-	15	15
Arguni	-	-	-	-	-	-
Mbahamdandara	-	-	-	-	-	-
Furwagi	-	-	-	-	-	-
Kayauni	-	-	-	-	-	-
Tomage	-	-	-	-	-	-
Kabupaten Fakfak	49	2	35	2	84	90

Lanjutan Tabel/Continued Table 4.1.8

Kecamatan Subdistrict	Murid/Pupils					
	Negeri/Public		Swasta/Private		Jumlah/Total	
	2019/2020	2020/2021	2019/2020	2020/2021	2019/2020	2020/2021
(1)	(14)	(15)	(16)	(17)	(18)	(19)
Fakfak Timur	-	-	-	-	-	-
Karas	-	-	-	-	-	-
Fakfak Timur Tengah	-	-	-	-	-	-
Fakfak	-	-	690	631	690	631
Fakfak Tengah	-	-	-	-	-	-
Pariwari	-	-	-	-	-	-
Fakfak Barat	359	335	-	-	359	335
Wartutin	-	-	-	-	-	-
Kokas	-	-	-	-	-	-
Teluk Patipi	-	-	-	-	-	-
Kramongmongga	-	-	-	-	-	-
Bomberay	49	55	-	-	49	55
Arguni	-	-	-	-	-	-
Mbahamdandara	-	-	-	-	-	-
Furwagi	-	-	-	-	-	-
Kayauni	-	-	-	-	-	-
Tomage	-	-	-	-	-	-
Kabupaten Fakfak	408	390	690	631	1 098	1 021

Catatan/Note: 1 Guru yang mengajar di 2 sekolah atau lebih dihitung di masing-masing sekolah. Jumlah guru termasuk kepala sekolah dan guru/The teacher who taught in two schools or more counted in every school. The total of teachers including headmaster and teacher

Sumber/Source: Kementerian Pendidikan dan Kebudayaan, Sistem Data Pokok Pendidikan, data semester ganjil laporan sampai dengan 2020/Ministry of Educations and Culture, Basic Education Data System, odd semester report data up to 2020

Tabel
Table 4.1.9

Jumlah Sekolah, Guru, dan Murid Madrasah Aliyah (MA) di Bawah Kementerian Agama Menurut Kecamatan di Kabupaten Fakfak, 2019/2020 dan 2020/2021
Number of Schools, Teachers, and Pupils in Madrasah Aliyah (MA) Under the Ministry of Religious Affairs by Subdistrict in Fakfak Regency, 2019/2020 and 2020/2021

Kecamatan Subdistrict	Sekolah/Schools					
	Negeri/Public		Swasta/Private		Jumlah/Total	
	2019/2020	2020/2021	2019/2020	2020/2021	2019/2020	2020/2021
(1)	(2)	(3)	(4)	(5)	(6)	(7)
Fakfak Timur	...	-	...	-	-	-
Karas	...	-	...	-	-	-
Fakfak Timur Tengah	...	-	...	-	-	-
Fakfak	...	-	...	-	-	-
Fakfak Tengah	...	-	...	1	1	1
Pariwari	...	1	...	-	1	1
Fakfak Barat	...	-	...	-	-	-
Wartutin	...	-	...	-	-	-
Kokas	...	-	...	-	-	-
Teluk Patipi	...	-	...	-	-	-
Kramongmongga	...	-	...	-	-	-
Bomberay	...	-	...	1	1	1
Arguni	...	-	...	-	-	-
Mbahamdandara	...	-	...	-	-	-
Furwagi	...	-	...	-	-	-
Kayauni	...	-	...	-	-	-
Tomage	...	-	...	-	-	-
Kabupaten Fakfak	...	1	...	2	3	3

Lanjutan Tabel/Continued Table 4.1.9

Kecamatan Subdistrict	Guru/Teachers					
	Negeri/Public		Swasta/Private		Jumlah/Total	
	2019/2020	2020/2021	2019/2020	2020/2021	2019/2020	2020/2021
(1)	(8)	(9)	(10)	(11)	(12)	(13)
Fakfak Timur	...	-	...	-	-	-
Karas	...	-	...	-	-	-
Fakfak Timur Tengah	...	-	...	-	-	-
Fakfak	...	-	...	-	-	-
Fakfak Tengah	...	-	...	10	6	10
Pariwari	...	22	...	-	33	22
Fakfak Barat	...	-	...	-	-	-
Wartutin	...	-	...	-	-	-
Kokas	...	-	...	-	-	-
Teluk Patipi	...	-	...	-	-	-
Kramongmongga	...	-	...	-	-	-
Bomberay	...	-	...	25	6	25
Arguni	...	-	...	-	-	-
Mbahamdandara	...	-	...	-	-	-
Furwagi	...	-	...	-	-	-
Kayauni	...	-	...	-	-	-
Tomage	...	-	...	-	-	-
Kabupaten Fakfak	...	22	...	2	45	57

Lanjutan Tabel/Continued Table 4.1.9

Kecamatan Subdistrict	Murid/Pupils					
	Negeri/Public		Swasta/Private		Jumlah/Total	
	2019/2020	2020/2021	2019/2020	2020/2021	2019/2020	2020/2021
(1)	(14)	(15)	(16)	(17)	(18)	(19)
Fakfak Timur	...	-	...	-	-	-
Karas	...	-	...	-	-	-
Fakfak Timur Tengah	...	-	...	-	-	-
Fakfak	...	-	...	-	-	-
Fakfak Tengah	...	-	...	103	92	103
Pariwari	...	462	...	-	351	462
Fakfak Barat	...	-	...	-	-	-
Wartutin	...	-	...	-	-	-
Kokas	...	-	...	-	-	-
Teluk Patipi	...	-	...	-	-	-
Kramongmongga	...	-	...	-	-	-
Bomberay	...	-	...	70	54	70
Arguni	...	-	...	-	-	-
Mbahamdandara	...	-	...	-	-	-
Furwagi	...	-	...	-	-	-
Kayauni	...	-	...	-	-	-
Tomage	...	-	...	-	-	-
Kabupaten Fakfak	...	462	...	173	497	635

Catatan/Note: ...

Sumber/Source: Kementerian Agama, Data Semester Ganjil/Ministry of Religious Affairs, Odd Semester Data

Tabel 4.1.10 Jumlah Desa¹/Kelurahan yang Memiliki Fasilitas Sekolah Menurut Kecamatan dan Tingkat Pendidikan di Kabupaten Fakfak, 2018–2020
Number of Villages¹/Kelurahan Having Educational Facilities by Subdistrict and Educational Level in Fakfak Regency, 2018–2020

Kecamatan Subdistrict	SD Primary School		
	2018	2019	2020
(1)	(2)	(3)	(4)
Fakfak Timur	5	5	5
Karas	7	7	7
Fakfak Timur Tengah	7	7	7
Fakfak	4	4	4
Fakfak Tengah	9	8	8
Pariwari	8	7	7
Fakfak Barat	5	5	5
Wartutin	5	4	5
Kokas	12	11	11
Teluk Patipi	10	9	9
Kramongmongga	5	5	5
Bomberay	5	5	5
Arguni	4	4	4
Mbahamdandara	4	4	4
Furwagi	5	5	5
Kayauni	6	6	6
Tomage	5	6	6
Kabupaten Fakfak	106	102	103

Lanjutan Tabel/*Continued Table* 4.1.10

Kecamatan Subdistrict	SMP Junior High School		
	2018	2019	2020
(1)	(5)	(6)	(7)
Fakfak Timur	1	1	1
Karas	1	1	1
Fakfak Timur Tengah	-	-	-
Fakfak	1	1	1
Fakfak Tengah	5	3	3
Pariwari	4	4	4
Fakfak Barat	2	2	2
Wartutin	-	-	-
Kokas	1	1	2
Teluk Patipi	1	1	1
Kramongmongga	1	1	1
Bomberay	2	2	2
Arguni	-	-	-
Mbahamdandara	-	-	-
Furwagi	1	1	1
Kayauni	-	-	-
Tomage	1	1	1
Kabupaten Fakfak	21	19	20

Lanjutan Tabel/Continued Table 4.1.10

Kecamatan Subdistrict	SMA Senior High School		
	2018	2019	2020
(1)	(8)	(9)	(10)
Fakfak Timur	-	-	-
Karas	1	1	1
Fakfak Timur Tengah	-	-	-
Fakfak	2	2	2
Fakfak Tengah	1	1	2
Pariwari	1	2	2
Fakfak Barat	-	1	-
Wartutin	-	-	-
Kokas	1	1	1
Teluk Patipi	-	-	-
Kramongmongga	-	-	-
Bomberay	1	1	1
Arguni	-	-	-
Mbahamdandara	-	-	-
Furwagi	-	-	-
Kayauni	-	-	-
Tomage	-	-	-
Kabupaten Fakfak	7	9	9

Lanjutan Tabel/*Continued Table* 4.1.10

Kecamatan Subdistrict	SMK Vocational School		
	2018	2019	2020
(1)	(11)	(12)	(13)
Fakfak Timur	-	-	-
Karas	-	-	-
Fakfak Timur Tengah	-	-	-
Fakfak	1	1	1
Fakfak Tengah	-	-	-
Pariwari	-	1	-
Fakfak Barat	1	1	1
Wartutin	-	-	-
Kokas	-	-	-
Teluk Patipi	-	-	-
Kramongmongga	-	-	-
Bomberay	-	-	-
Arguni	-	-	-
Mbahamdandara	-	-	-
Furwagi	-	-	-
Kayauni	-	-	-
Tomage	1	-	1
Kabupaten Fakfak	3	4	3

Lanjutan Tabel/Continued Table 4.1.10

Kecamatan Subdistrict	Perguruan Tinggi University		
	2018	2019	2020
(1)	(14)	(15)	(16)
Fakfak Timur	-	-	-
Karas	-	-	-
Fakfak Timur Tengah	-	-	-
Fakfak	2	2	2
Fakfak Tengah	-	-	-
Pariwari	2	2	2
Fakfak Barat	-	-	-
Wartutin	-	-	-
Kokas	-	-	-
Teluk Patipi	-	-	-
Kramongmongga	-	-	-
Bomberay	-	-	-
Arguni	-	-	-
Mbahamdandara	-	-	-
Furwagi	-	-	-
Kayauni	-	-	-
Tomage	-	-	-
Kabupaten Fakfak	4	4	4

Catatan/Note: ¹ Desa pada tabel ini termasuk Unit Permukiman Transmigrasi (UPT) yang masih dibina oleh kementerian terkait dan nagari di Provinsi Sumatera Barat/Villages in this table include Transmigration Settlement Unit which is still fostered by the relevant ministries and the nagari in the Province of Sumatera Barat

Sumber/Source: BPS, Pendataan Potensi Desa (Podes)/ BPS-Statistics Indonesia, Village Potential Data Collection

Tabel
Table 4.1.11

Angka Partisipasi Murni (APM) dan Angka Partisipasi Kasar (APK) Menurut Jenjang Pendidikan di Kabupaten Fakfak, 2019 dan 2020
Net Participation Rates and Gross Participation Rates by Educational Level in Fakfak Regency, 2019 and 2020

Jenjang Pendidikan Educational Level	Angka Partisipasi Murni (APM) Net Participation Rates		Angka Partisipasi Kasar (APK) Gross Participation Rates	
	2019	2020	2019	2020
(1)	(2)	(3)	(4)	(5)
SD/MI/Sederajat Primary School	97,34	96,50	96,19	108,55
SMP/MTs/ Sederajat Lower Secondary School	73,71	75,81	74,93	93,68
SMA/SMK/MA/Sederajat Upper Secondary School	66,93	66,81	66,66	114,18

Catatan/Note: ...

Sumber/Source: BPS, Survei Sosial Ekonomi Nasional (Susenas)/BPS-Statistics Indonesia, National Socioeconomic Survey

Tabel 4.1.12 **Persentase Penduduk Berumur 15 Tahun ke Atas yang Melek Huruf Menurut Kelompok Umur di Kabupaten Fakfak, 2019 dan 2020**
Table 4.1.12 **Percentage of Literate People Aged 15 Years and Over by Age Group in Fakfak Regency, 2019 and 2020**

Kelompok Umur Age Group	2019	2020
(1)	(2)	(3)
15–19	100,00	100,00
20–24	99,22	100,00
25–29	99,67	100,00
30–34	100,00	99,01
35–39	98,09	100,00
40–44	100,00	98,66
45–49	97,52	100,00
50+	98,17	96,54
Jumlah/Total		99,08
15–24	99,61	100,00
15–44	99,49	99,63
15+	99,08	99,08
45+	97,96	97,62

Catatan/Note: ...

Sumber/Source: BPS, Survei Sosial Ekonomi Nasional (Susenas)/BPS-Statistics Indonesia, National Socioeconomic Survey

4.2 KESEHATAN HEALTH

Tabel 4.2.1 **Jumlah Desa¹/Kelurahan Yang Memiliki Sarana Kesehatan Menurut Kecamatan di Kabupaten Fakfak, 2018–2020**
Table 4.2.1 **Number of Villages¹/Kelurahan Having Health Facilities by Subdistrict in Fakfak Regency, 2018–2020**

Kecamatan Subdistrict	Rumah Sakit Hospital		
	2018	2019	2020
(1)	(2)	(3)	(4)
Fakfak Timur	-	-	-
Karas	-	-	-
Fakfak Timur Tengah	-	-	-
Fakfak	-	-	-
Fakfak Tengah	-	-	-
Pariwari	1	1	1
Fakfak Barat	-	-	-
Wartutin	-	-	-
Kokas	-	-	-
Teluk Patipi	-	-	-
Kramongmongga	-	-	-
Bomberay	-	-	-
Arguni	-	-	-
Mbahamdandara	-	-	-
Furwagi	-	-	-
Kayauni	-	-	-
Tomage	-	-	-
Kabupaten Fakfak	1	1	1

Lanjutan Tabel/Continued Table 4.2.1

Kecamatan Subdistrict	Rumah Sakit Bersalin Maternity Hospital		
	2018	2019	2020
(1)	(5)	(6)	(7)
Fakfak Timur	-	-	-
Karas	-	-	-
Fakfak Timur Tengah	-	-	-
Fakfak	-	-	-
Fakfak Tengah	-	-	-
Pariwari	-	-	-
Fakfak Barat	-	-	-
Wartutin	-	-	-
Kokas	-	-	-
Teluk Patipi	-	-	-
Kramongmongga	-	-	-
Bomberay	-	-	-
Arguni	-	-	-
Mbahamdandara	-	-	-
Furwagi	-	-	-
Kayauni	-	-	-
Tomage	-	-	-
Kabupaten Fakfak	0	0	0

Lanjutan Tabel/*Continued Table 4.2.1*

Kecamatan <i>Subdistrict</i>	Poliklinik <i>Polyclinic</i>		
	2018	2019	2020
(1)	(8)	(9)	(10)
Fakfak Timur	-	-	-
Karas	-	-	-
Fakfak Timur Tengah	-	-	-
Fakfak	-	1	1
Fakfak Tengah	1	1	1
Pariwari	-	-	-
Fakfak Barat	-	-	-
Wartutin	-	-	-
Kokas	-	-	-
Teluk Patipi	-	-	-
Kramongmongga	-	-	-
Bomberay	-	-	-
Arguni	-	-	-
Mbahamdandara	-	-	-
Furwagi	-	-	-
Kayauni	-	-	-
Tomage	-	-	-
Kabupaten Fakfak	1	2	2

Lanjutan Tabel/Continued Table 4.2.1

Kecamatan Subdistrict	Puskesmas Public Health Center		
	2018	2019	2020
(1)	(11)	(12)	(13)
Fakfak Timur	1	1	1
Karas	1	1	1
Fakfak Timur Tengah	-	-	-
Fakfak	1	1	1
Fakfak Tengah	-	1	1
Pariwari	1	1	1
Fakfak Barat	1	1	1
Wartutin	-	-	-
Kokas	2	1	1
Teluk Patipi	1	1	1
Kramongmongga	2	2	2
Bomberay	1	1	1
Arguni	-	-	-
Mbahamdandara	-	-	-
Furwagi	-	-	-
Kayauni	-	-	-
Tomage	1	2	2
Kabupaten Fakfak	12	12	12

Lanjutan Tabel/Continued Table 4.2.1

Kecamatan Subdistrict	Puskesmas Pembantu Subsidiary of Public Health Center		
	2018	2019	2020
(1)	(14)	(15)	(16)
Fakfak Timur	4	3	3
Karas	4	4	4
Fakfak Timur Tengah	5	6	3
Fakfak	-	-	-
Fakfak Tengah	5	1	1
Pariwari	-	-	-
Fakfak Barat	-	-	-
Wartutin	1	2	4
Kokas	5	-	4
Teluk Patipi	-	4	3
Kramongmongga	-	3	-
Bomberay	3	2	2
Arguni	3	2	1
Mbahamdandara	4	6	5
Furwagi	1	2	2
Kayauni	-	1	2
Tomage	6	4	4
Kabupaten Fakfak	42	40	39

Lanjutan Tabel/Continued Table 4.2.1

Kecamatan Subdistrict	Apotek Pharmacy		
	2018	2019	2020
(1)	(17)	(18)	(19)
Fakfak Timur	-	-	-
Karas	-	-	-
Fakfak Timur Tengah	-	-	-
Fakfak	2	2	2
Fakfak Tengah	1	1	1
Pariwari	3	3	3
Fakfak Barat	-	-	-
Wartutin	-	-	-
Kokas	1	1	1
Teluk Patipi	-	-	-
Kramongmongga	-	-	-
Bomberay	1	1	1
Arguni	-	-	-
Mbahamdandara	-	-	-
Furwagi	-	-	-
Kayauni	-	-	-
Tomage	-	-	-
Kabupaten Fakfak	8	8	8

Catatan/Note: ¹ Desa pada tabel ini termasuk Unit Permukiman Transmigrasi (UPT) yang masih dibina oleh kementerian terkait dan nagari di Provinsi Sumatera Barat/Villages in this table include Transmigration Settlement Unit which is still fostered by the relevant ministries and the nagari in the Province of Sumatera Barat

Sumber/Source: BPS, Pendataan Potensi Desa (Podes)/BPS-Statistics Indonesia, Village Potential Data Collecting

Tabel 4.2.2
Table

Jumlah Tenaga Kesehatan Menurut Kecamatan di Kabupaten Fakfak, 2020
Number of Health Human Resources by Subdistrict in Fakfak Regency, 2020

Kecamatan Subdistrict	Dokter ¹ Doctor ¹	Dokter Gigi ² Dentist ²	Perawat Nurse	Bidan Midwife	Tenaga kefarmasian Pharmacist
(1)	(2)	(3)	(4)	(5)	(6)
Fakfak Timur	-	...	10	9	1
Karas	1	...	11	6	-
Fakfak Timur Tengah	-	...	-	-	-
Fakfak	4	...	29	11	2
Fakfak Tengah	1	...	39	11	1
Pariwari	21	...	131	20	9
Fakfak Barat	1	...	24	6	1
Wartutin	-	-	-	-
Kokas	-	...	23	14	2
Teluk Patipi	-	...	20	14	2
Kramongmongga	-	...	20	11	1
Bomberay	1	...	12	13	1
Arguni	-	...	-	-	-
Mbahamdandara	-	...	-	-	-
Furwagi	-	...	-	-	-
Kayauni	-	...	-	-	-
Tomage	-	...	-	-	-
Kabupaten Fakfak	32	4	319	115	20

Lanjutan Tabel/Continued Table 4.2.2

Kecamatan Subdistrict	Tenaga Kesehatan Masyarakat Public Health worker	Tenaga Kesehatan Lingkungan Enviromental Health Worker	Tenaga Gizi Nutritionist	Ahli Teknologi Laboratorium Medik Medical Laboratory Technician
(1)	(7)	(8)	(9)	(10)
Fakfak Timur	-	...
Karas	3	...
Fakfak Timur Tengah	-	...
Fakfak	6	...
Fakfak Tengah	3	...
Pariwari	5	...
Fakfak Barat	-	...
Wartutin	-	...
Kokas	-	...
Teluk Patipi	-	...
Kramongmongga	-	...
Bomberay	2	...
Arguni	-	...
Mbahamdandara	-	...
Furwagi	-	...
Kayauni	-	...
Tomage	-	...
Kabupaten Fakfak	19	...

Catatan/Note: ¹ Dokter dalam tabel ini termasuk dokter spesialis (selain spesialis gigi) dan dokter umum/Doctor in this table include medical specialist (exclude dentist specialist) and general practitioner

² Dokter gigi dalam tabel ini termasuk dokter spesialis gigi dan dokter gigi/Doctor in this table include dentist dan dentist specialist

Sumber/Source: Dinas Kesehatan Kabupaten Fakfak/ Health Service of Fakfak Regency

Tabel
Table 4.2.3

**Jumlah Rumah Sakit Umum, Rumah Sakit Khusus,
Puskesmas, Klinik Pratama, dan Posyandu Menurut
Kecamatan di Kabupaten Fakfak, 2019 dan 2020**
*Number of General Hospital, Specialized Hospital, Public
Health Center, Primary Clinic, and Integrated Health Post by
Subdistrict in Fakfak Regency, 2019 and 2020*

Kecamatan Subdistrict	Rumah Sakit Umum General Hospital		Rumah Sakit Khusus Specialized Hospital	
	2019	2020	2019	2020
(1)	(2)	(3)	(4)	(5)
Fakfak Timur	-	-	-	-
Karas	-	-	-	-
Fakfak Timur Tengah	-	-	-	-
Fakfak	-	-	-	-
Fakfak Tengah	-	-	-	-
Pariwari	1	1	-	-
Fakfak Barat	-	-	-	-
Wartutin	-	-	-	-
Kokas	-	-	-	-
Teluk Patipi	-	-	-	-
Kramongmongga	-	-	-	-
Bomberay	-	-	-	-
Arguni	-	-	-	-
Mbahamdandara	-	-	-	-
Furwagi	-	-	-	-
Kayauni	-	-	-	-
Tomage	-	-	-	-
Kabupaten Fakfak	1	1	-	-

Lanjutan Tabel/Continued Table 4.2.3

Kecamatan Subdistrict	Puskesmas ¹ Rawat Inap Public Health Center ¹ with Inpatient Care		Puskesmas ¹ Non Rawat Inap Public Health Center ¹ without Inpatient Care	
	2019	2020	2019	2020
(1)	(6)	(7)	(8)	(9)
Fakfak Timur	1
Karas	1
Fakfak Timur Tengah	-
Fakfak	1
Fakfak Tengah	1
Pariwari	1
Fakfak Barat	1
Wartutin	-
Kokas	1
Teluk Patipi	1
Kramongmongga	1
Bomberay	1
Arguni	-
Mbahamdandara	-
Furwagi	-
Kayauni	-
Tomage	-
Kabupaten Fakfak	10

Lanjutan Tabel/*Continued Table* 4.2.3

Kecamatan Subdistrict	Klinik Pratama Primary Clinic		Posyandu Intregrated Health Post	
	2019	2020	2019	2020
(1)	(10)	(11)	(12)	(13)
Fakfak Timur	...	-	...	6
Karas	...	-	...	9
Fakfak Timur Tengah	...	-	...	9
Fakfak	...	1	...	11
Fakfak Tengah	...	1	...	19
Pariwari	...	-	...	19
Fakfak Barat	...	-	...	10
Wartutin	...	-	...	6
Kokas	...	-	...	15
Teluk Patipi	...	-	...	13
Kramongmongga	...	-	...	10
Bomberay	...	-	...	7
Arguni	...	-	...	5
Mbahamdandara	...	-	...	7
Furwagi	...	-	...	8
Kayauni	...	-	...	9
Tomage	...	-	...	8
Kabupaten Fakfak	...	2	...	171

Catatan/Note: ¹ Puskesmas yang teregistrasi/Registered Public Health Center

Sumber/SOURCE: Dinas Kesehatan Kabupaten Fakfak/ Health Service of Fakfak Regency

4.3 AGAMA DAN SOSIAL LAINNYA RELIGION AND OTHER SOCIAL AFFAIRS

Tabel 4.3.1 Jumlah Penduduk Menurut Kecamatan dan Agama yang Dianut di Kabupaten Fakfak, 2020
Population by Subdistrict and Religion in Fakfak Regency, 2020

Kecamatan Subdistrict	Islam	Protestan Protestant	Katolik Catholic	Hindu	Budha Buddha	Lainnya Others
(1)	(2)	(3)	(4)	(5)	(6)	(7)
Fakfak Timur	732	869	177	-	-	1 778
Karas	2 773	279	720	-	-	3 772
Fakfak Timur Tengah	751	280	1 020	-	2	2 053
Fakfak	7 025	5 420	3 862	35	14	16 356
Fakfak Tengah	9 231	1 222	2 394	25	5	12 879
Pariwari	17 598	2 355	4 044	-	-	23 997
Fakfak Barat	2 003	1 110	237	-	-	3 350
Wartutin	811	880	153	-	-	1 844
Kokas	3 894	864	277	-	4	5 039
Teluk Patipi	1 098	1 411	800	-	-	3 309
Kramongmongga	73	747	3 850	-	-	4 670
Bomberay	1 633	257	659	13	3	2 565
Arguni	2 631	-	46	-	-	2 677
Mbahamdandara	822	203	17	-	-	1 042
Furwagi	1 098	40	21	-	-	1 159
Kayauni	331	533	180	-	-	1 044
Tomage	1 460	35	732	-	-	2 227
Kabupaten Fakfak	53 964	16 505	19 189	73	28	89 759

Catatan/Note: ...

Sumber/Source: Kementerian Agama/ Religion Department of Fakfak Regency

Tabel
Table 4.3.2**Jumlah Tempat Peribadatan Menurut Kecamatan di Kabupaten Fakfak, 2020**
Number of Places of Worship by Subdistrict in Fakfak Regency, 2020

Kecamatan Subdistrict	Masjid Mosque	Mushola Pray Room	Gereja Protestan Protestant Church	Gereja Katholik Catholic Church	Pura Temple	Vihara
(1)	(2)	(3)	(4)	(5)	(6)	(7)
Fakfak Timur	4	-	5	-	-	-
Karas	12	-	3	1	-	-
Fakfak Timur Tengah	3	-	1	4	-	-
Fakfak	9	-	17	2	-	1
Fakfak Tengah	14	3	5	5	1	-
Pariwari	16	3	13	2	-	-
Fakfak Barat	5	-	5	2	-	-
Wartutin	2	-	4	2	-	-
Kokas	10	1	7	1	-	-
Teluk Patipi	5	1	7	2	-	-
Kramongmongga	-	-	6	4	-	-
Bomberay	11	8	7	2	-	-
Arguni	3	-	-	-	-	-
-Mbahamdandara	5	-	3	-	-	-
Furwagi	4	-	1	4	-	-
Kayauni	2	-	5	2	-	-
Tomage	5	1	2	1	-	-
Kabupaten Fakfak	110	16	91	35	1	1

Catatan/Note: ...

Sumber/Source: Kementerian Agama/ Religion Department of Fakfak Regency

Tabel 4.3.3 Jumlah Desa¹/Kelurahan yang Mengalami Bencana Alam² Menurut Kecamatan di Kabupaten Fakfak, 2018–2020
Number of Villages¹/Kelurahan that Had Natural Disaster² by Subdistrict in Fakfak Regency, 2018–2020

Kecamatan Subdistrict	Banjir/Flood		
	2018	2019	2020
(1)	(2)	(3)	(4)
Fakfak Timur	1	-	-
Karas	-	-	-
Fakfak Timur Tengah	-	-	-
Fakfak	2	-	-
Fakfak Tengah	-	-	1
Pariwari	-	-	-
Fakfak Barat	-	-	-
Wartutin	-	-	-
Kokas	3	1	2
Teluk Patipi	-	-	-
Kramongmongga	-	-	-
Bomberay	-	-	-
Arguni	-	-	-
Mbahamdandara	1	-	1
Furwagi	-	-	-
Kayauni	1	1	1
Tomage	-	-	-
Kabupaten Fakfak	8	2	5

Lanjutan Tabel/*Continued Table* 4.3.3

Kecamatan <i>Subdistrict</i>	Gempa Bumi/ <i>Earthquake</i>		
	2018	2019	2020
(1)	(5)	(6)	(7)
Fakfak Timur	-	-	-
Karas	-	-	-
Fakfak Timur Tengah	-	-	-
Fakfak	-	-	5
Fakfak Tengah	2	-	-
Pariwari	-	-	9
Fakfak Barat	-	-	-
Wartutin	-	-	-
Kokas	1	-	9
Teluk Patipi	-	-	13
Kramongmongga	-	-	4
Bomberay	-	-	2
Arguni	-	-	5
Mbahamdandara	3	-	-
Furwagi	-	-	-
Kayauni	-	-	-
Tomage	-	-	-
Kabupaten Fakfak	6	-	47

Lanjutan Tabel/Continued Table 4.3.3

Kecamatan Subdistrict	Tanah Longsor/Landslide		
	2018	2019	2020
(1)	(8)	(9)	(10)
Fakfak Timur	-	-	1
Karas	3	-	-
Fakfak Timur Tengah	-	-	-
Fakfak	3	2	3
Fakfak Tengah	1	-	-
Pariwari	1	-	2
Fakfak Barat	-	-	-
Wartutin	-	2	-
Kokas	1	-	1
Teluk Patipi	4	1	2
Kramongmongga	-	-	-
Bomberay	-	-	-
Arguni	-	-	-
Mbahamdandara	-	-	-
Furwagi	5	2	3
Kayauni	-	2	-
Tomage	-	-	-
Kabupaten Fakfak	18	9	12

Catatan/Note: ¹ Desa pada tabel ini termasuk Unit Permukiman Transmigrasi (UPT) yang masih dibina oleh kementerian terkait dan nagari di Provinsi Sumatera Barat/Villages in this table are included in Transmigration Settlement Unit which is still fostered by the relevant ministries and the nagari in the Province of Sumatera Barat

² Kejadian dalam setahun sebelum tahun pencacahan/Occured during the last one year before the enumeration years

Sumber/Source: BPS, Pendataan Potensi Desa (Podes)/BPS-Statistics Indonesia, Village Potential Data Collecting

4.4 KEMISKINAN POVERTY

Tabel 4.4.1 Garis Kemiskinan, Jumlah, dan Persentase Penduduk Miskin di Kabupaten Fakfak, 2013–2020
Poverty Line, Number, and Percentage of Poor People in Fakfak Regency, 2013–2020

Tahun Year	Garis Kemiskinan (rupiah/kapita/bulan) Poverty Line (rupiah/capita/month)	Jumlah Penduduk Miskin (ribu) Number of Poor People (thousand)	Persentase Penduduk Miskin Percentage of Poor People
(1)	(2)	(3)	(4)
2013	394 248	21,25	29,84
2014	419 644	21,24	29,18
2015	433 491	20,56	27,51
2016	446 531	19,98	26,66
2017	473 950	19,98	25,96
2018	498 184	18,73	24,31
2019	544 783	18,22	23,25
2020	578 510	17,72	22,27

Catatan/Note: ...

Sumber/Source: .BPS, Survei Sosial Ekonomi Nasional Maret/BPS-Statistics Indonesia, March National Socioeconomic Survey

Tabel 4.4.2 Indeks Kedalaman Kemiskinan dan Indeks Keparahan Kemiskinan di Kabupaten Fakfak, 2013–2020
Poverty Gap Index and Poverty Severity Index in Fakfak Regency, 2013–2020

Tahun Year	Indeks Kedalaman Kemiskinan Poverty Gap Index	Indeks Keparahan Kemiskinan Poverty Severity Index
(1)	(2)	(3)
2013	5,42	1,30
2014	5,82	1,63
2015	5,63	1,99
2016	6,52	2,14
2017	3,82	0,86
2018	6,32	2,43
2019	4,87	1,40
2020	5,87	1,95

Catatan/Note: ...

Sumber/Source: .BPS, Survei Sosial Ekonomi Nasional Maret/BPS-Statistics Indonesia, March National Socioeconomic Survey

05

**PERTANIAN, KEHUTANAN, PETERNAKAN,
DAN PERIKANAN**
**AGRICULTURE, FORESTRY, LIVESTOCK,
AND FISHERY**

Taukah Anda?



PALA FAKFAK

**Merupakan Komoditas
Unggulan di Kabupaten
Fakfak**



Luas tanam Pohon Pala

17.792 Ha

Produksi Buah Pala

1.462 Ton

PENJELASAN TEKNIS

1. Luas panen adalah luas tanaman sayuran, buah-buahan, biofarmaka, dan tanaman hias yang diambil hasilnya/dipanen pada periode pelaporan.
2. Produksi adalah hasil menurut bentuk produk dari setiap tanaman sayuran, buah-buahan, biofarmaka, dan tanaman hias yang diambil berdasarkan luas yang dipanen/tanaman yang menghasilkan pada bulan/triwulan laporan.
3. Tanaman Buah buahan. Data jenis tanaman buah buahan yang diusahakan di Kabupaten Fakfak hanya disajikan 21 jenis yaitu: alpokat, mangga, rambutan (nephelium), langsung (lanzon), jeruk, jambu biji, jambu air, durian, pepaya, pisang, nenas, salak, nangka, sawo, sukun, belimbing dan sirsak, manggis, melinjo, jeruk besar dan petai.
4. Tanaman Sayur sayuran. Data jenis tanaman sayur sayuran meliputi dua kelompok, yaitu (1) kelompok tanaman sayur-sayuran yang dipanen lebih dari satu kali dan (2) kelompok tanaman sayur-sayuran yang dipanen sekaligus. Kelompok pertama terdiri dari sembilan jenis, yaitu: kacang panjang, cabe, tomat, terung, buncis, ketimun, labu, kangkung dan bayam. Sedangkan kelompok kedua terdiri dari enam jenis, yaitu: bawang merah, bawang

TECHNICAL NOTES

1. *Harvested area is area which vegetable, fruit, medicinal and ornamental plant of crop harvested during the period of report.*
2. *Production is the standard production quantity form of vegetable, fruit, medicinal and ornamental plant based on harvested area/the number of production plants reported monthly/ quarterly.*
3. *Fruit Plants. There are 21 types of fruit crops that can be presented, namely: avocado, mangos, rambutan (nephelium), langsung (Lanzon), orange, guava, rose apple, durian, papaya, banana, pineapple, zalacca, jackfruit, sapodilla, breadfruit, starfruit and soursop, mangosteen, melinjo, grapefruit and petai.*
4. *Vegetables Crops. Vegetables crops data was differentiated in two groups, ie: (1) the repeatedly harvested vegetables and (2) the all at once harvested vegetables. The first group consists of nine types, namely: long beans, chili, tomatoes, eggplant, beans, cucumbers, squash, kale and spinach. Whereas the second group consists of six types, namely: red onion, garlic, scallion, cabbage, petsai/ mustard greens and red beans.*
5. *Medicinal plants are plants which are useful for medicine. It is consumed from part of the plant, such as leaf, flower, fruit, tuber,*

putih, bawang daun, kubis, and root.
petsai/sawi dan kacang merah.

5. Tanaman Biofarmaka adalah tanaman yang bermanfaat untuk obat-obatan, kosmetik, dan kesehatan yang dikonsumsi atau digunakan dari bagian-bagian tanaman, seperti daun, batang, buah, umbi (rimpang) ataupun akar.

<https://fakfakkab.bps.go.id>

5.1 HORTIKULTURA HORTICULTURE

Tabel 5.1.1 **Luas Panen Tanaman Sayuran Menurut Kecamatan dan Jenis Tanaman di Kabupaten Fakfak (ha), 2019 dan 2020**
Harvested Area of Vegetables by Subdistrict and Kind of Plant in Fakfak Regency (ha), 2019 and 2020

Kecamatan Subdistrict	Bawang Merah Shallot		Cabai Besar Chili/Big Chili	
	2019	2020*	2019	2020*
(1)	(2)	(3)	(4)	(5)
Fakfak Timur	-
Karas	-
Fakfak Timur Tengah	-
Fakfak	-
Fakfak Tengah	-
Pariwari	-
Fakfak Barat	-
Wartutin	-
Kokas	-
Teluk Patipi	-
Kramongmongga	-
Bomberay	-
Arguni	-
Mbahamdandara	-
Furwagi	-
Kayauni	-
Tomage	-
Kabupaten Fakfak	0

Lanjutan Tabel/Continued Table 5.1.1

Kecamatan Subdistrict	Cabai Rawit Chili/Cayenne Pepper		Kentang Potato	
	2019	2020*	2019	2020*
(1)	(6)	(7)	(8)	(9)
Fakfak Timur	-	...	-	...
Karas	2	...	-	...
Fakfak Timur Tengah	-	...	-	...
Fakfak	3	...	-	...
Fakfak Tengah	-	...	-	...
Pariwari	11	...	-	...
Fakfak Barat	6	...	-	...
Wartutin	1	...	-	...
Kokas	1	...	-	...
Teluk Patipi	7	...	-	...
Kramongmongga	3	...	-	...
Bomberay	6	...	-	...
Arguni	-	...	-	...
Mbahamdandara	7	...	-	...
Furwagi	-	...	-	...
Kayauni	-	...	-	...
Tomage	9	...	-	...
Kabupaten Fakfak	56	...	0	...

Lanjutan Tabel/*Continued Table* 5.1.1

Kecamatan Subdistrict	Kubis Cabbage		Tomat Tomato	
	2019	2020*	2019	2020*
(1)	(10)	(11)	(12)	(13)
Fakfak Timur	-	...	-	...
Karas	-	...	1	...
Fakfak Timur Tengah	-	...	-	...
Fakfak	-	...	4	...
Fakfak Tengah	-	...	8	...
Pariwari	13	...	10	...
Fakfak Barat	-	...	6	...
Wartutin	-	...	-	...
Kokas	-	...	-	...
Teluk Patipi	-	...	-	...
Kramongmongga	-	...	1	...
Bomberay	-	...	-	...
Arguni	-	...	-	...
Mbahamdandara	-	...	5	...
Furwagi	-	...	-	...
Kayauni	-	...	-	...
Tomage	3	...	-	...
Kabupaten Fakfak	16	...	35	...

Lanjutan Tabel/Continued Table 5.1.1

Kecamatan Subdistrict	Bawang Putih Garlic		Petai Chinese Cabbage		2019	2020 ^x
	2019	2020 ^x	2019	2020 ^x		
(1)	(14)	(15)	(16)	(17)	(18)	(19)
Fakfak Timur	-	...	-
Karas	-	...	1
Fakfak Timur Tengah	-	...	-
Fakfak	-	...	7
Fakfak Tengah	-	...	23
Pariwari	-	...	19
Fakfak Barat	-	...	6
Wartutin	-	...	4
Kokas	-	...	-
Teluk Patipi	-	...	11
Kramongmongga	-	...	2
Bomberay	-	...	11
Arguni	-	...	3
Mbahamdandara	-	...	8
Furwagi	-	...	-
Kayauni	-	...	3
Tomage	-	...	4
Kabupaten Fakfak	0	...	102

Catatan/Note: ...

Sumber/Source: BPS, Statistik Pertanian Hortikultura SPH-SBS/BPS-Statistics Indonesia, Agricultural Statistic for Horticulture SPH-SBS

Tabel
Table 5.1.2

Produksi Tanaman Sayuran Menurut Kecamatan dan Jenis Tanaman di Kabupaten Fakfak (kuintal), 2019 dan 2020
Production of Vegetables by Subdistrict and Kind of Plant in Fakfak Regency (quintal), 2019 and 2020

Kecamatan Subdistrict	Bawang Merah Shallot		Cabai Besar Chili/Big Chili	
	2019	2020*	2019	2020*
(1)	(2)	(3)	(4)	(5)
Fakfak Timur	-
Karas	-
Fakfak Timur Tengah	-
Fakfak	-
Fakfak Tengah	-
Pariwari	-
Fakfak Barat	-
Wartutin	-
Kokas	-
Teluk Patipi	-
Kramongmongga	-
Bomberay	-
Arguni	-
Mbahamdandara	-
Furwagi	-
Kayauni	-
Tomage	-
Kabupaten Fakfak	0

Lanjutan Tabel/Continued Table 5.1.2

Kecamatan Subdistrict	Cabai Rawit Chili/Cayenne Pepper		Kentang Potato	
	2019	2020*	2019	2020*
(1)	(6)	(7)	(8)	(9)
Fakfak Timur	-	...	-	...
Karas	5	...	-	...
Fakfak Timur Tengah	-	...	-	...
Fakfak	8	...	-	...
Fakfak Tengah	-	...	-	...
Pariwari	1 613	...	-	...
Fakfak Barat	12	...	-	...
Wartutin	35	...	-	...
Kokas	19	...	-	...
Teluk Patipi	727	...	-	...
Kramongmongga	6	...	-	...
Bomberay	305	...	-	...
Arguni	-	...	-	...
Mbahamdandara	14	...	-	...
Furwagi	-	...	-	...
Kayauni	-	...	-	...
Tomage	93	...	-	...
Kabupaten Fakfak	2 837	...	0	...

Lanjutan Tabel/Continued Table 5.1.2

Kecamatan Subdistrict	Kubis Cabbage		Tomat Tomato	
	2019	2020*	2019	2020*
(1)	(10)	(11)	(12)	(13)
Fakfak Timur	-	...	-	...
Karas	-	...	2	...
Fakfak Timur Tengah	-	...	-	...
Fakfak	-	...	8	...
Fakfak Tengah	-	...	107	...
Pariwari	535	...	4 196	...
Fakfak Barat	-	...	12	...
Wartutin	-	...	-	...
Kokas	-	...	-	...
Teluk Patipi	-	...	-	...
Kramongmongga	-	...	2	...
Bomberay	-	...	-	...
Arguni	-	...	-	...
Mbahamdandara	-	...	10	...
Furwagi	-	...	-	...
Kayauni	-	...	-	...
Tomage	7	...	-	...
Kabupaten Fakfak	542	...	4 337	...

Lanjutan Tabel/Continued Table 5.1.2

Kecamatan Subdistrict	Bawang Putih Garlic		Petai Chinese Cabbage		Komoditas daerah	
	2019	2020 ^x	2019	2020 ^x	2019	2020 ^x
(1)	(14)	(15)	(16)	(17)	(18)	(19)
Fakfak Timur	-	...	-
Karas	-	...	20
Fakfak Timur Tengah	-	...	-
Fakfak	-	...	12
Fakfak Tengah	-	...	165
Pariwari	-	...	1 940
Fakfak Barat	-	...	13
Wartutin	-	...	26
Kokas	-	...	-
Teluk Patipi	-	...	748
Kramongmongga	-	...	4
Bomberay	-	...	57
Arguni	-	...	22
Mbahamdandara	-	...	16
Furwagi	-	...	-
Kayauni	-	...	6
Tomage	-	...	8
Kabupaten Fakfak	0	...	3 037

Catatan/Note: ...

Sumber/Source: BPS, Statistik Pertanian Hortikultura SPH-SBS/BPS-Statistics Indonesia, Agricultural Statistic for Horticulture SPH-SBS

Tabel
Table 5.1.3

Luas Panen Tanaman Sayuran dan Buah-buahan Semusim Menurut Jenis Tanaman di Kabupaten Fakfak (ha), 2017–2020

Harvested Area of Seasonal Vegetables and Fruits by Kind of Plant in Fakfak Regency (ha), 2017–2020

Jenis Tanaman Kind of Plants	2017	2018	2019	2020 ^x
(1)	(2)	(3)	(4)	(5)
Sayuran/Vegetables:				
Bawang Merah/ <i>Shallots</i>	-	1	-	...
Bawang Putih/ <i>Garlic</i>
Cabai Besar/ <i>Chili/Big Chili</i>	1	4	-	...
Cabai Rawit/ <i>Chili/Cayenne Pepper</i>	3	71	56	...
Kentang/ <i>Potato</i>	-	1	-	...
Kubis/ <i>Cabbage</i>	-	10	16	...
Kacang Panjang/ <i>Yaridlong Bean</i>	4	81	69	...
Kangkung/ <i>Kangkong</i>	3	103	91	...
Buah-buahan/Fruits:				

Catatan/Note: ...

Sumber/Source: BPS, Statistik Pertanian Hortikultura SPH-SBS/BPS-Statistics Indonesia, Agricultural Statistic for Horticulture SPH-SBS

Tabel 5.1.4 **Produksi Tanaman Sayuran dan Buah-buahan Semusim Menurut Jenis Tanaman di Kabupaten Fakfak (kuintal), 2017–2020**
Production of Seasonal Vegetables and Fruits by Kind of Plant in Fakfak Regency (quintal), 2017–2020

Jenis Tanaman Kind of Plants	2017	2018	2019	2020*
(1)	(2)	(3)	(4)	(5)
Sayuran/Vegetables:				
Bawang Merah/ <i>Shallots</i>	-	2	-	...
Bawang Putih/ <i>Garlic</i>
Cabai Besar/ <i>Chili/Big Chili</i>	3	10	-	...
Cabai Rawit/ <i>Chili/Cayenne Pepper</i>	8	2 633	2 837	...
Kentang/ <i>Potato</i>	-	2	-	...
Kubis/ <i>Cabbage</i>	-	2 553	542	...
Kacang Panjang/ <i>Yaridlong Bean</i>	12	4 678	4 023	...
Kangkung/ <i>Kangkong</i>	6	2 913	3 948	...
Buah–buahan/Fruits:				

Catatan/Note: ...

Sumber/Source: BPS, Statistik Pertanian Hortikultura SPH-SBS/BPS-Statistics Indonesia, Agricultural Statistic for Horticulture SPH-SBS

Tabel
Table 5.1.5

Luas Panen Tanaman Biofarmaka Menurut Kecamatan dan Jenis Tanaman di Kabupaten Fakfak (m²), 2019 dan 2020
Harvested Area of Medicinal Plants by Subdistrict and Kind of Plant in Fakfak Regency (m²), 2019 and 2020

Kecamatan Subdistrict	Jahe Ginger		Laos/Lengkuas Galanga		Kencur East Indian Galangal	
	2019	2020 ^x	2019	2020 ^x	2019	2020 ^x
(1)	(2)	(3)	(4)	(5)	(6)	(7)
Fakfak Timur	-	-	-	-	-	-
Karas	-	-	-	-	-	-
Fakfak Timur Tengah	-	-	-	-	-	-
Fakfak	-	-	-	-	-	-
Fakfak Tengah	-	-	-	-	-	-
Pariwari	-	-	-	-	-	-
Fakfak Barat	-	-	-	-	-	-
Wartutin	-	-	-	-	-	-
Kokas	-	-	-	-	-	-
Teluk Patipi	1	-	1	-	-	-
Kramongmongga	-	-	-	-	-	-
Bomberay	-	-	-	-	-	-
Arguni	-	-	-	-	-	-
Mbahamdandara	-	-	-	-	-	-
Furwagi	-	-	-	-	-	-
Kayauni	-	-	-	-	-	-
Tomage	-	-	-	-	-	-
Kabupaten Fakfak	1	-	1	-	0	-

Lanjutan Tabel/*Continued Table* 5.1.5

Kecamatan Subdistrict	Kunyit Turmeric		Mengkudu Indian Mulberry		Temu Lawak/ Java Turmeric	
	2019	2020 ^x	2019	2020 ^x	2019	2020 ^x
(1)	(8)	(9)	(10)	(11)	(12)	(13)
Fakfak Timur	-	-	...	-	...	-
Karas	-	-	...	-	...	-
Fakfak Timur Tengah	-	-	...	-	...	-
Fakfak	-	-	...	-	...	-
Fakfak Tengah	-	-	...	-	...	-
Pariwari	-	-	...	-	...	-
Fakfak Barat	-	-	...	-	...	-
Wartutin	-	-	...	-	...	-
Kokas	-	-	...	-	...	-
Teluk Patipi	1	-	...	-	...	-
Kramongmongga	-	-	...	-	...	-
Bomberay	-	-	...	-	...	-
Arguni	-	-	...	-	...	-
Mbahamdandara	-	-	...	-	...	-
Furwagi	-	-	...	-	...	-
Kayauni	-	-	...	-	...	-
Tomage	-	-	...	-	...	-
Kabupaten Fakfak	1	-	1	-	...	-

Catatan/Note: ...

Sumber/Source: BPS, Statistik Pertanian Hortikultura SPH-TBF/BPS-Statistics Indonesia, Agricultural Statistic for Horticulture SPH-TBF

Tabel
Table 5.1.6**Produksi Tanaman Biofarmaka Menurut Kecamatan dan Jenis Tanaman di Kabupaten Fakfak (kg), 2019 and 2020**
Production of Medicinal Plants by Subdistrict and Kind of Plant in Fakfak Regency (kg), 2019 and 2020

Kecamatan Subdistrict	Jahe Ginger		Laos/Lengkuas Galanga		Kencur East Indian Galangal	
	2019	2020 ^x	2019	2020 ^x	2019	2020 ^x
(1)	(2)	(3)	(4)	(5)	(6)	(7)
Fakfak Timur	-	-	-	-	-	-
Karas	-	-	-	-	-	-
Fakfak Timur Tengah	-	-	-	-	-	-
Fakfak	-	-	-	-	-	-
Fakfak Tengah	-	-	-	-	-	-
Pariwari	-	-	-	-	-	-
Fakfak Barat	-	-	-	-	-	-
Wartutin	-	-	-	-	-	-
Kokas	-	-	-	-	-	-
Teluk Patipi	2	-	2	-	-	-
Kramongmongga	-	-	-	-	-	-
Bomberay	-	-	-	-	-	-
Arguni	-	-	-	-	-	-
Mbahamdandara	-	-	-	-	-	-
Furwagi	-	-	-	-	-	-
Kayauni	-	-	-	-	-	-
Tomage	-	-	-	-	-	-
Kabupaten Fakfak	2	-	2	-	0	-

Lanjutan Tabel/Continued Table 5.1.6

Kecamatan Subdistrict	Kunyit Turmeric		Mengkudu Indian Mulberry		Temu Lawak/ Java Turmeric	
	2019	2020 ^x	2019	2020 ^x	2019	2020 ^x
(1)	(8)	(9)	(10)	(11)	(12)	(13)
Fakfak Timur	-	-	...	-	...	-
Karas	-	-	...	-	...	-
Fakfak Timur Tengah	-	-	...	-	...	-
Fakfak	-	-	...	-	...	-
Fakfak Tengah	-	-	...	-	...	-
Pariwari	-	-	...	-	...	-
Fakfak Barat	-	-	...	-	...	-
Wartutin	-	-	...	-	...	-
Kokas	-	-	...	-	...	-
Teluk Patipi	2	-	...	-	...	-
Kramongmongga	-	-	...	-	...	-
Bomberay	-	-	...	-	...	-
Arguni	-	-	...	-	...	-
Mbahamdandara	-	-	...	-	...	-
Furwagi	-	-	...	-	...	-
Kayauni	-	-	...	-	...	-
Tomage	-	-	...	-	...	-
Kabupaten Fakfak	2	-	2	-	-	-

Catatan/Note: ...

Sumber/Source: BPS, Statistik Pertanian Hortikultura SPH-TBF/BPS-Statistics Indonesia, Agricultural Statistic for Horticulture SPH-TBF

Tabel 5.1.7 **Luas Panen Tanaman Biofarmaka Menurut Jenis Tanaman di Kabupaten Fakfak (m²), 2017–2020**
Table 5.1.7 **Harvested Area of Medicinal Plants by Kind of Plant in Fakfak Regency (m²), 2017–2020**

Jenis Tanaman Kind of Plants	2017	2018	2019	2020 ^x
(1)	(2)	(3)	(4)	(5)
Jahe/Ginger	-	-	1	-
Kencur/East Indian Galangal	-	-	-	-
Kunyit/Turmeric	-	-	1	-
Laos/Lengkuas/Galangal	-	-	1	-
Mengkudu/ Indian Mulberry	-	-	1	-
Temu Lawak/ Java Turmeric	-

Catatan/Note: ...

Sumber/Source: BPS, Statistik Pertanian Hortikultura SPH-TBF/BPS-Statistics Indonesia, Agricultural Statistic for Horticulture SPH-TBF

Tabel 5.1.8 **Produksi Tanaman Biofarmaka Menurut Jenis Tanaman di Kabupaten Fakfak (kg), 2017–2020**
Table 5.1.8 **Production of Medicinal Plants by Kind of Plant in Fakfak Regency (kg), 2017–2020**

Jenis Tanaman Kind of Plants	2017	2018	2019	2020 ^x
(1)	(2)	(3)	(4)	(5)
Jahe/Ginger	-	-	2	-
Kencur/East Indian Galangal	-	-	-	-
Kunyit/Turmeric	-	-	2	-
Laos/Lengkuas/Galangal	-	-	2	-
Mengkudu/ Indian Mulberry	-	-	2	-
Temu Lawak/ Java Turmeric	-

Catatan/Note: ...

Sumber/Source: BPS, Statistik Pertanian Hortikultura SPH-TBF/BPS-Statistics Indonesia, Agricultural Statistic for Horticulture SPH-TBF

Tabel 5.1.13 **Produksi Buah-buahan Menurut Kecamatan dan Jenis Tanaman di Kabupaten Fakfak (kuintal), 2019 and 2020**
Table 5.1.13 **Production of Fruits by Subdistrict and Kind of Plant in Fakfak Regency (kuintal), 2019 and 2020**

Kecamatan Subdistrict	Mangga/Mango		Durian/Durian	
	2019	2020*	2019	2020*
(1)	(2)	(3)	(4)	(5)
Fakfak Timur	-	...	-	...
Karas	162	...	20	...
Fakfak Timur Tengah	25	...	180	...
Fakfak	611	...	1 142	...
Fakfak Tengah	770	...	225	...
Pariwari	32	...	47	...
Fakfak Barat	285	...	655	...
Wartutin	-	...	-	...
Kokas	-	...	-	...
Teluk Patipi	31	...	40	...
Kramongmongga	514	...	1 382	...
Bomberay	45	...	18	...
Arguni	4	...	-	...
Mbahamdandara	-	...	-	...
Furwagi	135	...	67	...
Kayauni	113	...	228	...
Tomage	41	...	11	...
Kabupaten Fakfak	2 768	...	4 015	...

Lanjutan Tabel/Continued Table 5.1.13

Kecamatan Subdistrict	Jeruk Siam/Orange/Tangerine		Pisang/Banana	
	2019	2020*	2019	2020*
(1)	(6)	(7)	(8)	(9)
Fakfak Timur	-	...	-	...
Karas	-	...	631	...
Fakfak Timur Tengah	-	...	100	...
Fakfak	-	...	5	...
Fakfak Tengah	5	...	74	...
Pariwari	21	...	90	...
Fakfak Barat	-	...	157	...
Wartutin	-	...	-	...
Kokas	-	...	-	...
Teluk Patipi	-	...	152	...
Kramongmongga	-	...	296	...
Bomberay	84	...	200	...
Arguni	4	...	-	...
Mbahamdandara	-	...	-	...
Furwagi	-	...	8	...
Kayauni	-	...	273	...
Tomage	95	...	58	...
Kabupaten Fakfak	209	...	2 044	...

Lanjutan Tabel/*Continued Table* 5.1.13

Kecamatan Subdistrict	Pepaya/Papaya		Salak/Snakefruit	
	2019	2020*	2019	2020*
(1)	(10)	(11)	(12)	(13)
Fakfak Timur	-	...	-	...
Karas	17	...	4	...
Fakfak Timur Tengah	100	...	-	...
Fakfak	-	...	-	...
Fakfak Tengah	15	...	4	...
Pariwari	77	...	-	...
Fakfak Barat	129	...	13	...
Wartutin	-	...	-	...
Kokas	-	...	-	...
Teluk Patipi	-	...	-	...
Kramongmongga	100	...	-	...
Bomberay	-	...	-	...
Arguni	-	...	-	...
Mbahamdandara	-	...	-	...
Furwagi	11	...	-	...
Kayauni	149	...	-	...
Tomage	-	...	-	...
Kabupaten Fakfak	2 044	...	21	...

Lanjutan Tabel/*Continued Table* 5.1.13

Kecamatan Subdistrict	Duku/Duku	
	2019	2020*
(1)	(10)	(11)
Fakfak Timur
Karas
Fakfak Timur Tengah
Fakfak
Fakfak Tengah
Pariwari
Fakfak Barat
Wartutin
Kokas
Teluk Patipi
Kramongmongga
Bomberay
Arguni
Mbahamdandara
Furwagi
Kayauni
Tomage
Kabupaten Fakfak	2 000	...

Catatan/Note: ...

Sumber/Source: BPS, Statistik Pertanian Hortikultura SPH-BST/BPS-Statistics Indonesia, Agricultural Statistic for Horticulture SPH-BST

Tabel
Table 5.1.14

Produksi Buah-Buahan dan Sayuran Tahunan Menurut Jenis Tanaman di Kabupaten Fakfak (kuintal), 2017–2020
Production of Annual Fruits and Vegetables by Kind of Plant in Fakfak Regency (quintal), 2017–2020

Jenis Tanaman Kind of Plants	2017	2018	2019	2020
(1)	(2)	(3)	(4)	(5)
Buah–Buahan/Fruits:				
Durian/ <i>Durian</i>	...	3 240	...	
Jeruk Siam/Keprok/ <i>Orange/Tangerine</i>	...	92	...	
Mangga/ <i>Mango</i>	...	2 835	...	
Pepaya/ <i>Papaya</i>	...	124	...	
Pisang/ <i>Banana</i>	...	723	...	
Salak/ <i>Snakefruit</i>	...	4	...	
Duku/ <i>Duku</i>	...	2 000	...	
Sayuran/Vegetables:				
Petai	...	14	...	

Catatan/Note: ...

Sumber/Source: BPS, Statistik Pertanian Hortikultura SPH-BST/BPS-Statistics Indonesia, Agricultural Statistic for Horticulture SPH-BST

**5.2 PERKEBUNAN
ESTATE CROPS**

Tabel 5.2.1 Luas Areal Tanaman Perkebunan Menurut Kecamatan dan Jenis Tanaman di Kabupaten Fakfak (ha), 2019 dan 2020
Planted Area of Estate Crops by Subdistrict and Type of Crops in Fakfak Regency (ha), 2019 and 2020

Kecamatan Subdistrict	Kelapa Sawit/Oil Palm		Kelapa/Coconut	
	2019	2020	2019	2020
(1)	(2)	(3)	(4)	(5)
Fakfak Timur			151	151
Karas			-	-
Fakfak Timur Tengah			46	46
Fakfak			1	1
Fakfak Tengah			107	107
Pariwari			3	3
Fakfak Barat			105	105
Wartutin			50	50
Kokas			25	25
Teluk Patipi			36	36
Kramongmongga			27	27
Bomberay	3 376	3 376	-	-
Arguni			18	18
Mbahamdandara			9	9
Furwagi			30	30
Kayauni			25	25
Tomage	8 656	8 656	-	-
Kabupaten Fakfak	12 032	12 032	633	633

Lanjutan Tabel/*Continued Table* 5.2.1

Kecamatan Subdistrict	Pala/Pala		Kopi/Coffee	
	2019	2020	2019	2020
(1)	(6)	(7)	(8)	(9)
Fakfak Timur	1 207	...	4	4
Karas	-	...	-	-
Fakfak Timur Tengah	1 057	...	21	21
Fakfak	921	...	1	1
Fakfak Tengah	718	...	5	5
Pariwari	2 048	...	2	2
Fakfak Barat	790	...	3	3
Wartutin	1 629	...	6	6
Kokas	937,5	...	8	5
Teluk Patipi	931	...	3	3
Kramongmongga	2 301,5	...	7	7
Bomberay	2	...	-	-
Arguni	148	...	2	2
Mbahamdandara	1 183	...	1	1
Furwagi	2 094	...	2	2
Kayauni	1 843	...	4	4
Tomage	-	...	-	-
Kabupaten Fakfak	17 792	...	69	66

Lanjutan Tabel/*Continued Table* 5.2.1

Kecamatan Subdistrict	Kakao/Cocoa		Tembakau/ Tobacco	
	2019	2020	2019	2020
(1)	(10)	(11)	(12)	(13)
Fakfak Timur	5	5	...	1
Karas	-	-	...	-
Fakfak Timur Tengah	44	45	...	4
Fakfak	-	-	...	-
Fakfak Tengah	3,5	4	...	-
Pariwari	2	2	...	2
Fakfak Barat	3	3	...	1
Wartutin	2	2	...	1
Kokas	4	4	...	5
Teluk Patipi	6	6	...	7
Kramongmongga	9,5	10	...	7
Bomberay	-	-	...	-
Arguni	8	8	...	2
Mbahamdandara	-	-	...	4
Furwagi	4	4	...	8
Kayauni	2	2	...	4
Tomage	-	-	...	-
Kabupaten Fakfak	93	95	...	46

Lanjutan Tabel/Continued Table 5.2.1

Kecamatan Subdistrict	Jambu Mete/		Pinang/	
	2019	2020	2019	2020
(1)	(14)	(15)	(16)	(17)
Fakfak Timur	-	...	8	...
Karas	-	...	-	...
Fakfak Timur Tengah	-	...	12	...
Fakfak	3	...	7	...
Fakfak Tengah	3	...	11	...
Pariwari	-	...	8	...
Fakfak Barat	-	...	15	...
Wartutin	-	...	6	...
Kokas	-	...	4	...
Teluk Patipi	-	...	8	...
Kramongmongga	-	...	7	...
Bomberay	184	...	-	...
Arguni	-	...	-	...
Mbahamdandara	-	...	-	...
Furwagi	-	...	3	...
Kayauni	-	...	11	...
Tomage	-	...	-	...
Kabupaten Fakfak	190	...	100	...

Tabel
Table 5.2.2

Produksi Perkebunan Menurut Kecamatan dan Jenis Tanaman di Kabupaten Fakfak (ton), 2019 dan 2020
Production of Estate by Subdistrict and Type of Crops in Fakfak Regency (ton), 2019 and 2020

Kecamatan Subdistrict	Kelapa Sawit/Oil Palm		Kelapa/Coconut	
	2019	2020	2019	2020
(1)	(2)	(3)	(4)	(5)
Fakfak Timur	-	-	76	80
Karas	-	-	-	-
Fakfak Timur Tengah	-	-	68	70
Fakfak	-	-	5	10
Fakfak Tengah	-	-	105	110
Pariwari	-	-	3	0
Fakfak Barat	-	-	95	100
Wartutin	-	-	157	160
Kokas	-	-	8	100
Teluk Patipi	-	-	25	30
Kramongmongga	-	-	27	30
Bomberay	78	80	-	-
Arguni	-	-	4	0
Mbahamdandara	-	-	-	-
Furwagi	-	-	2	0
Kayauni	-	-	-	-
Tomage	-	-	-	-
Kabupaten Fakfak	78	80	575	580

Lanjutan Tabel/*Continued Table* 5.2.2

Kecamatan Subdistrict	Pala/Pala		Kopi/Coffee	
	2019	2020	2019	2020
(1)	(6)	(7)	(8)	(9)
Fakfak Timur	93	...	-	...
Karas	-	...	-	...
Fakfak Timur Tengah	163	...	-	...
Fakfak	82	...	-	...
Fakfak Tengah	145	...	-	...
Pariwari	96	...	-	...
Fakfak Barat	132	...	-	...
Wartutin	138	...	-	...
Kokas	80	...	-	...
Teluk Patipi	240	...	-	...
Kramongmongga	122	...	4	...
Bomberay	-	...	-	...
Arguni	0,5	...	-	...
Mbahamdandara	0,5	...	-	...
Furwagi	105	...	-	...
Kayauni	65	...	-	...
Tomage	-	...	-	...
Kabupaten Fakfak	1 462	...	4	...

Lanjutan Tabel/*Continued Table* 5.2.2

Kecamatan Subdistrict	Kakao/Cocoa		Tembakau/ Tobacco	
	2019	2020	2019	2020
(1)	(10)	(11)	(12)	(13)
Fakfak Timur	-	-
Karas	-	-
Fakfak Timur Tengah	-	-
Fakfak	-	-
Fakfak Tengah	-	20
Pariwari	-	-
Fakfak Barat	-	-
Wartutin	-	-
Kokas	-	-
Teluk Patipi	-	-
Kramongmongga	-	-
Bomberay	-	-
Arguni	-	-
Mbahamdandara	-	-
Furwagi	-	-
Kayauni	-	-
Tomage	-	-
Kabupaten Fakfak	0	20

Lanjutan Tabel/*Continued Table* 5.2.2

Kecamatan Subdistrict	Jambu Mete/		Pinang/	
	2019	2020	2019	2020
(1)	(14)	(15)	(16)	(17)
Fakfak Timur	-	...	0,5	...
Karas	-	...	-	...
Fakfak Timur Tengah	-	...	1,5	...
Fakfak	-	...	0,5	...
Fakfak Tengah	-	...	1	...
Pariwari	-	...	0,5	...
Fakfak Barat	-	...	1	...
Wartutin	-	...	1	...
Kokas	-	...	0,5	...
Teluk Patipi	-	...	1	...
Kramongmongga	-	...	1	...
Bomberay	1,5	...	-	...
Arguni	-	...	-	...
Mbahamdandara	-	...	-	...
Furwagi	-	...	0,5	...
Kayauni	-	...	1	...
Tomage	-	...	-	...
Kabupaten Fakfak	1,5	...	10	...

Catatan/Note: ...

Sumber/Source: ...

INDUSTRI, PERTAMBANGAN, DAN ENERGI
INDUSTRY, MINING, AND ENERGY

Tahukah Kamu?



**Pelanggan Air yang
disalurkan di Kabupaten
Fakfak sebanyak**

**6.254
pelanggan**

**Daya Terpasang di
Kabupaten Fakfak**

**25.489
Kilo Watt**



PENJELASAN TEKNIS

1. Pengumpulan data industri besar dan sedang dilakukan melalui Survei Industri Besar dan Sedang yang dilaksanakan setiap tahun secara lengkap (sensus) sejak tahun 1975. Survei Industri Besar dan Sedang mencakup semua perusahaan industri yang mempunyai tenaga kerja 20 orang atau lebih dengan menggunakan kuesioner II A.
2. Klasifikasi industri yang digunakan dalam survei ini berdasar kepada Klasifikasi Baku Lapangan Usaha Indonesia (KBLI). KBLI adalah klasifikasi lapangan usaha yang berdasar kepada International Standard Industrial Classification of All Economic Activities (ISIC) revisi 4 yang telah disesuaikan dengan kondisi Indonesia.
3. Industri manufaktur adalah suatu kegiatan ekonomi yang melakukan kegiatan mengubah suatu barang dasar secara mekanis, kimia, atau dengan tangan sehingga menjadi barang jadi/setengah jadi, dan atau barang yang kurang nilainya menjadi barang yang lebih tinggi nilainya, dan sifatnya lebih dekat kepada pemakai akhir. Termasuk dalam kegiatan ini adalah jasa industri dan pekerjaan perakitan.
4. Jasa industri adalah kegiatan industri yang melayani keperluan pihak lain. Pada kegiatan ini bahan baku disediakan oleh pihak

TECHNICAL NOTES

1. *Data collection of large and medium scale manufacturing is conducted through The Large and Medium Manufacturing Establishment Survey that has been done annually for all industries (census) since 1975. Large and Medium Manufacturing Establishment Survey covers all manufactures/ industries with 20 workers or more by questionnaire II A.*
2. *The industrial classification adopted in this survey refers to the Klasifikasi Baku Lapangan Usaha Indonesia (KBLI). KBLI is classification of economic activities based on the International Standard Industrial Classification of All Economic Activities (ISIC rev 4) that has been modified according to the local condition in Indonesia.*
3. *Manufacturing industry is defined as an economic activity processing basic goods mechanically, chemicals or manually into final or intermediate goods. It is also defined as processing of lower value goods into higher value goods as final or intermediate products. The activities also include services for manufacturing and assembling.*
4. *Services for manufacturing is defined as a manufacturing activity which serving other manufacturing establishments. In this case, raw materials are supplied by others while the workers*

- lain sedangkan pihak pengolah hanya melakukan pengolahannya dengan mendapat imbalan sebagai balas jasa (upah maklon).
5. Perusahaan atau usaha industri adalah suatu unit (kesatuan) usaha yang melakukan kegiatan ekonomi, bertujuan menghasilkan barang atau jasa, terletak pada suatu bangunan atau lokasi tertentu, dan mempunyai catatan administrasi tersendiri mengenai produksi dan struktur biaya serta ada seorang atau lebih yang bertanggung jawab atas usaha tersebut.
 6. Industri manufaktur dikelompokkan ke dalam 4 golongan berdasarkan banyaknya pekerja, yaitu: industri besar (100 orang pekerja atau lebih), industri sedang/menengah (20–99 orang pekerja), industri kecil (5–19 orang pekerja), dan industri mikro (1–4 orang pekerja).
 7. Pelanggan adalah individu atau kelompok, baik rumah tangga, perusahaan atau institusi nonprofit yang membeli air bersih dari perusahaan air bersih.
 8. Air disalurkan adalah volume air bersih dari perusahaan air bersih.
- are paid as a compensation for processing raw materials.*
5. *A manufacturing establishment is defined as a production unit engaged in economic activity, producing goods or services, located in a building or in a certain location, keeping a business record concerning the production and cost structure, and having a person or more that are responsible to those activities.*
 6. *Manufacturing industries are categorized into four groups, based on the number of employees: large scale manufacturing (100 employees or more), medium scale manufacturing (20–99 employees), small scale manufacturing (5–19 employees), and micro industry (1–4 employees).*
 7. *Customers are individuals or groups, whether household, company or non-profit institutions that buy water supply from water supply establishment.*
 8. *Distributed water is the volume of water supply from watersupply establishment.*

ULASAN

Perindustrian di Kabupaten Fakfak terdiri dari industri mikro dan kecil. Skala usaha di Kabupaten Fakfak baru sebatas industri rumah tangga dengan nilai investasi dan industri yang masih terbilang kecil. Industri yang ada di Kabupaten Fakfak mencakup industri makanan, meubel kayu, konveksi, sol sepatu, penjahit pakaian, jok kursi, sablon, reparasi alat pendingin, reparasi elektronik, reparasi arloji, salon kecantikan, anyaman, pemecahan batu, batu semen, cuci kendaraan, studio foto, pandai besi, bengkel kendaraan roda 4, bengkel kendaraan roda 2, tambal ban.

Ketersediaan sumber energi listrik sangat penting sebagai penunjang dalam kehidupan sehari-hari terutama pada kegiatan perindustrian. Oleh karena itu, jumlah pelanggan listrik tentunya semakin bertambah tiap tahunnya.

Selain sumber energi listrik, ketersediaan air bersih juga merupakan pokok kebutuhan penting dalam kehidupan sehari-hari baik dalam industri, sosial, rumah tangga, instansi pemerintah, sekolah, pelabuhan, dan lain lain. Kebutuhan air untuk rumah tangga yang paling mendominasi baik dari jumlah pelanggan, jumlah air yang di salurkan, serta total nilai dalam rupiah.

DESCRIPTION

1. *Industry in Fakfak composed of micro and small industries. Fakfak business scale in the new limited domestic industries with investment and industry remains small. Industry in Fakfak regency includes food, furniture, convection, shoe soles repair, tailor, seat upholstery, freezer service, electronic service, watches service, beauty salon, cane work, quarry, cement stone, vehicle wash, photo studio, blacksmith, car repair shop, motorcycle shop, tire repairs.*

Availability of electrical energy sources is very important as a support in social life, especially in the industrial activity. Therefore, the number of electricity customers is certainly increasing every year.

In addition to a source of electrical energy, water supply is also important in everyday life both in industrial, social, household, government instance, schools, ports, and others. The water needs for the households most dominating that describe by number of customers, amount of water, and total value (rupiah).

6.1 Industri/Industry

Tabel 6.1.1 **Banyaknya Perusahaan Industri Dan Tenaga Kerja Di Kabupaten Fakfak Menurut Kelompok Industri, 2020**
Table 6.1.1 **Number Of Manufacturing Industries And Employees In Fakfak Regency Specified By Industry Categories, 2020**

Jenis Industri <i>Kind of Industries</i>	Unit Usaha <i>Number of Unit</i>	Tenaga Kerja <i>Worker Employed</i>	Nilai Investasi <i>Investment Value (000 Rp)</i>	Nilai Produksi <i>Output Value (000Rp)</i>
(1)	(2)	(3)	(4)	(5)
1. Industri Kecil				
- Kimia, Agro & Hasil Hutan	531	1,474	5,377,200	41,434,080
- Sandang, Kulit & Aneka	57	99	2,974,500	5,598,840
- Logam, Mesin & Elektronika	47	121	1,420,000	2,949,000
2. Industri Besar & Menengah	-	-	-	-
- Kimia, Pulp & Kertas	-	-	-	-
- Agro, Hasil Hutan & Hasil Laut	-	-	-	-
- Logam, Mesin, Perakayasaan & Alat Angkut	-	-	-	-
- Tekstil, Elektronika & Aneka	-	-	-	-
Kabupaten Fakfak	635	1,694	9,771,700	49,981,920

Catatan/Note: ...

Sumber/Source: Dinas Perindustrian dan Perdagangan Kabupaten Fakfak/*Trade Service and Industry of Fakfak Regency*

Tabel
Table 6.1.2

Banyaknya Industri Kecil Kimia, Agro dan Hasil Hutan Menurut Unit Usaha, Tenaga Kerja, Nilai Investasi dan Nilai Produksi Menurut Kecamatan, 2020
Number of Small Industries IHPK, Workers, Employed, Investment and Output Value by District, 2020

Kecamatan District	Unit Usaha Number of Unit	Tenaga Kerja Worker Employed	Nilai Investasi Investment Value (000 Rp)	Nilai Produksi Output Value (000Rp)
(1)	(2)	(3)	(4)	(5)
1. Fakfak Barat	22	70	211,000	853,180
2. Fakfak Timur	-	-	-	-
3. Fakfak Kota	107	236	1,517,300	10,434,480
4. Kokas	23	45	59,000	1,047,360
5. Karas	-	-	-	-
6. Fakfak Tengah	170	387	1,480,900	12,010,460
7. Kramongmongga	-	-	-	-
8. Teluk Patipi	18	84	140,000	531,600
9. Bomberay	9	18	51,500	952,800
10. Fakfak Timur Tengah	-	-	-	-
11. Pariwari	154	592	1,803,500	14,678,200
12. Wartutin	-	-	-	-
13. Arguni	7	10	23,000	232,800
14. Mbahamdandara	6	8	22,000	232,800
15. Furwagi	3	3	15,000	45,000
16. Kayauni	-	-	-	-
17. Tomage	12	21	54,000	415,400
Kabupaten Fakfak	531	1,474	5,377,200	41,434,080

Catatan/Note: ...

Sumber/SOURCE: Dinas Perindustrian dan Perdagangan Kabupaten Fakfak/Trade Service and Industry of Fakfak Regency

Tabel
Table 6.1.3

**Banyaknya Industri Kecil Sandang Kulit dan Aneka (IA)
Menurut Unit Usaha, Tenaga Kerja, Nilai Investasi dan
Nilai Produksi Menurut Kecamatan, 2020**
*Number of Small Industries IA, Workers, Employed,
Investment and Output Value by District, 2020*

Kecamatan District	Unit Usaha Number of Unit	Tenaga Kerja Worker Employed	Nilai Investasi Investment Value (000 Rp)	Nilai Produksi Output Value (000Rp)
(1)	(2)	(3)	(4)	(5)
1. Fakfak Barat	4	4	205,000	248,320
2. Fakfak Timur	-	-	-	-
3. Fakfak Kota	31	57	1,482,000	3,065,000
4. Kokas	1	1	5,000	36,000
5. Karas	-	-	-	-
6. Fakfak Tengah	6	8	132,000	306,600
7. Kramongmongga	-	-	-	-
8. Teluk Patipi	-	-	-	-
9. Bomberay	1	1	50,000	41,400
10. Fakfak Timur Tengah	-	-	-	-
11. Pariwari	11	24	1,080,000	1,797,120
12. Wartutin	-	-	-	-
13. Arguni	-	-	-	-
14. Mbahamdandara	-	-	-	-
15. Furwagi	-	-	-	-
16. Kayauni	-	-	-	-
17. Tomage	3	4	20,500	104,400
Kabupaten Fakfak	57	99	2,974,500	5,598,840

Catatan/Note: ...

Sumber/SOURCE: Dinas Perindustrian dan Perdagangan Kabupaten Fakfak/Trade Service and Industry of Fakfak Regency

Tabel
Table 6.1.4

Banyaknya Industri Kecil Logam, Mesin dan Elektronika Menurut Unit Usaha, Tenaga Kerja, Nilai Investasi dan Nilai Produksi Menurut Kecamatan Tahun 2020
Number of Small Industries ILMK, Workers, Employed, Investment and Output Value by District, 2020

Kecamatan District	Unit Usaha Number of Unit	Tenaga Kerja Worker Employed	Nilai Investasi Investment Value (000 Rp)	Nilai Produksi Output Value (000Rp)
(1)	(2)	(3)	(4)	(5)
1. Fakkak Barat	2	4	30,000	94,000
2. Fakkak Timur	-	-	-	-
3. Fakkak Kota	28	63	705,000	1,575,500
4. Kokas	-	-	-	-
5. Karas	-	-	-	-
6. Fakkak Tengah	10	28	255,000	497,000
7. Kramongmongga	-	-	-	-
8. Teluk Patipi	-	-	-	-
9. Bomberay	-	-	-	-
10. Fakkak Timur Tengah	-	-	-	-
11. Pariwari	7	26	430,000	782,500
12. Wartutin	-	-	-	-
13. Arguni	-	-	-	-
14. Mbahamdandara	-	-	-	-
15. Furwagi	-	-	-	-
16. Kayauni	-	-	-	-
17. Tomage	-	-	-	-
Kabupaten Fakkak	47	121	1,420,000	2,949,000

Catatan/Note: ...

Sumber/Source: Dinas Perindustrian dan Perdagangan Kabupaten Fakkak/Trade Service and Industry of Fakkak Regency

Tabel 6.1.5 **Posisi Kelompok Industri Sandang Dan Kulit Di Kabupaten Fakfak, 2020**
Table **Industry Of Fabric And Leather In Fakfak Regency, 2020**

Jenis Produksi <i>Kind of Industry</i>	Unit Usaha <i>Number of Unit</i>	Tenaga Kerja <i>Worker Employed</i>	Nilai Investasi <i>Investment Value (000 Rp)</i>	Nilai/ Value (000 Rp)		
				Produksi <i>Production</i>	Bahan Baku <i>Raw Material</i>	Tambahan <i>Add</i>
(1)	(2)	(3)	(4)	(5)	(6)	(7)
1. Konveksi	-	-	-	-	-	-
2. Sol Sepatu	6	6	5,500	182,400	45,250	-
3. Penjahit Pakaian	17	28	189,000	960,000	245,500	-
4. Jok Kursi	-	-	-	-	-	-
5. Modester	-	-	-	-	-	-
6. Kasur Kapuk	-	-	-	-	-	-
7. Karet Busa	-	-	-	-	-	-
8. Biro Reklame	-	-	-	-	-	-
9. Sablon Spanduk	2	4	300,000	1,591,200	397,800	-
10. Reparasi Alat PENDINGIN	-	-	-	-	-	-
11. Reparasi Elektronik	-	-	-	-	-	-
12. Reparasi Arloji	-	-	-	-	-	-
13. Salon Kecantikan	-	-	-	-	-	-
14. Anyaman	18	32	19,000	479,080	93,860	-
15. Limun	1	2	50,000	80,000	20,000	-
Kabupaten Fakfak	44	72	563,500	3,292,680	802,410	-

Catatan/Note: ...

Sumber/Source: Dinas Perindustrian dan Perdagangan Kabupaten Fakfak/Trade Service and Industry of Fakfak Regency

Tabel
Table 6.1.6

**Posisi Kelompok Industri Logam, Mesin Dan Kimia Di
Kabupaten Fakkak, 2020**
*Non-Facility Metal, Machine, And Chemistry Industries In
Fakkak Regency, 2020*

Jenis Produksi <i>Kind of Industry</i>	Unit Usaha <i>Number of Unit</i>	Tenaga Kerja <i>Worker Employed</i>	Nilai Investasi <i>Investment Value (000 Rp)</i>	Nilai/ <i>Value (000 Rp)</i>		
				Produksi <i>Production</i>	Bahan Baku Raw <i>Material</i>	Tambahan <i>Add</i>
(1)	(2)	(3)	(4)	(5)	(6)	(7)
1. Pemecahan Batu	-	-	-	-	-	-
2. Bata Semen	-	-	-	-	-	-
3. Genteng Semen	-	-	-	-	-	-
4. Reparasi Dinamo	-	-	-	-	-	-
5. Volkanisir Ban	-	-	-	-	-	-
6. Cuci Kendaraan	-	-	-	-	-	-
7. Kerajinan Emas	-	-	-	-	-	-
8. Foto Studio	-	-	-	-	-	-
9. Foto Copy	32	61	2,480,000	2,865,240	715,290	-
10. Pande Besi	-	-	-	-	-	-
11. Pembuatan Perahu Kapal	1	10	300,000	500,000	200,000	-
12. Bengkel Kend. Roda 4	2	5	200,000	480,000	120,000	-
13. Bengkel Kend. Roda 2	44	106	920,000	1,969,000	609,150	-
14. Bengkel Motor Tempel	-	-	-	-	-	-
15. Bengkel Sepeda	-	-	-	-	-	-
16. Reparasi Mesin Tik	-	-	-	-	-	-
17. Tambal Ban	-	-	-	-	-	-
18. Dok/Galangan Kapal	-	-	-	-	-	-
Kabupaten Fakkak	79	182	3,900,000	5,814,240	1,644,440	-

Catatan/Note: ...

Sumber/Source: Dinas Perindustrian dan Perdagangan Kabupaten Fakkak/Trade Service and Industry of Fakkak Regency

6.2 Energi/Energy

Tabel 6.2.1 Daya Terpasang, Produksi, dan Distribusi Listrik PT. PLN (Persero) pada Cabang/Ranting PLN Menurut Lokasi di Kabupaten Fakfak, 2020
Installed Electricity Power, Production, and Distribution of PT. PLN (Persero) at PLN Branch by Location in Fakfak Regency, 2020

Lokasi Location	Daya Terpasang Installed Electricity Power (KW)	Produksi Listrik Electricity Production (KWh)	Listrik Terjual Electricity Sold (KWh)	Dipakai Sendiri Own Used (KWh)	Susut/ Hilang Shrinkage/ Lost (KWh)
(1)	(2)	(3)	(4)	(5)	(6)
1. Ranting Fakfak & PLTM Werba	23,922,000	36,387,286	-	-	-
2. Lises Kokas	560,000	474,630	-	-	-
3. Lises Teluk Patipi	225,000	106,475	-	-	-
4. Lises Siboru	20	49,045	-	-	-
5. Lises Mandoni	40	95,035	-	-	-
6. Lises Werpigan	-	-	-	-	-
7. Lises Arguni	20	155,650	-	-	-
8. Lises Weri	20	25,705	-	-	-
9. Lises Bomberay	782,000	414,938	-	-	-
Kabupaten Fakfak	25,489,100	37,708,764	31,999,988	14,870,571	3,125,418

Catatan/Note: ...

Sumber/Source: PLN Ranting Fakfak/Electricity Company at Branch's Fakfak

Tabel
Table 6.2.2**Banyaknya Pelanggan, Unit Pembangkit listrik, Kapasitas Terpasang, Kemampuan Mesin Dan Beban Puncak Menurut Lokasi di Kabupaten Fakfak, 2020**
Number of Electricity Customers, Electric Generator, Installed Capacity, Mechanical Power And Maximum Borden by Location in Fakfak Regency, 2020

Lokasi Location	Pelanggan Customer	Banyaknya Unit Unit Number	Daya Terpasang Installed Capacity (KW)	Kemampuan Mesin Mechanical Power (KW)	Beban Puncak Maximum Borden (KW)
(1)	(2)	(3)	(4)	(5)	(6)
1. Ranting Fakfak & PLTM Werba	15,296	-	-	-	-
2. Lisdes Kokas	626	1	200	180	170
3. Lisdes Teluk Patipi	705	1	100	80	75
4. Lisdes Siboru	65	1	20	18	12
5. Lisdes Mandoni	56	1	20	18	18
6. Lisdes Werpigan	-	-	-	-	-
7. Lisdes Arguni	111	1	40	35	31
8. Lisdes Weri	94	1	20	18	10
9. Lisdes Bomberay	591	1	400	380	220
Kabupaten Fakfak	17,544	7	800	729	536

Catatan/Note: ...

Sumber/Source: PLN Ranting Fakfak/Electricity Company at Branch's Fakfak

6.3 Air Minum/*Drinking Water*

Tabel 6.3.1 **Jumlah Pelanggan dan Air yang Disalurkan Menurut Kecamatan di Kabupaten Fakfak, 2020**
Number of Customers and Distributed Water by Subdistrict in Fakfak Regency, 2020

Kategori Pelanggan <i>Kind of Customers</i>	Pelanggan <i>Number of Customers</i>	Air Disalurkan <i>Distributed Water</i> (m ³)	Nilai <i>Value</i> (Rp)
(1)	(2)	(3)	(4)
1. Rumah Tempat Tinggal	5,631	1,144,160	5,002,963,559
2. Hotel/Obyek Wisata	2	228	64,000,000
3. Badan Sosial dan Rumah Sakit	4	54,396	70,303,222
4. Tempat Ibadah	116	51,768	152,581,697
5. Sarana Umum	22	17,226	33,216,726
6. Perusahaan, Pertokoan, Industri	386	84,831	1,611,748,815
7. Instansi Pemerintah	96	77,804	829,014,320
8. Pelabuhan	2	35,647	847,330,000
9. Lain-lain	15	4,261	371,926,290
Kabupaten Fakfak	6,254	1,440,371	8,983,084,629

Catatan/Note: ...

Sumber/Source: PDAM FAKFAK/ *Regional Water Supply Establishment of Fakfak Regency*

Tabel
Table 6.3.2**Air Minum Yang Disalurkan Dirinci Per Bulan di
Kabupaten Fakfak, 2018-2020**
*Water Supply Which Ledaded Per Month by Subdistrict in
Fakfak Regency, 2018-2020*

Bulan Month	Air Disalurkan Distributed Water (m ³)		
	2018	2019	2020
(1)	(2)	(3)	(4)
Januari/January	121,208	104,004	116,360
Pebruari/February	122,883	111,095	79,907
Maret/March	114,633	105,916	118,832
April/April	117,410	118,616	120,338
M e i / M a y	114,689	104,885	121,621
Juni/June	126,959	102,423	137,524
Juli/July	121,414	122,053	121,033
Agust/August	132,188	117,869	124,981
Sptember/September	135,993	107,004	122,348
Okteber/October	134,007	108,478	124,228
Nopember/November	136,206	115,457	130,167
Desember/December	127,345	120,067	123,032
Kabupaten Fakfak	1 505 935	1,337,867	1,440,371

Catatan/Note: ...

Sumber/Source: PDAM FAKFAK/ Regional Water Supply Establishment of Fakfak Regency

Tabel
Table 6.3.3**Banyaknya Perusahaan Air Minum, Kapasitas Produksi, Sumber Air Baku dan Tenaga Kerja di Kabupaten Fakfak, 2018-2020**
Number of Drinking Water Companies, Production Capacity, Raw Water Sources and Labor in Fakfak Regency, 2018-2020

Uraian Description	2018	2019	2020
(1)	(2)	(3)	(4)
Jumlah Perusahaan	1	1	1
Status Perusahaan			
Daerah	1	1	1
Swasta	-	-	-
Kapasitas (Ltr/Dtk)			
Potensial	65 L/S	65 L/S	105 L/S
Efektif	45 L/S	45 L/S	90 L/S
Sumber Air			
Sungai	-	-	-
Danau	-	-	-
Mata Air	3	3	3
Waduk	-	-	-
Rawa	-	-	-
Artesis	-	-	-
Lainnya	-	-	-
Tenaga Kerja			
Pekerja Operasi	21	21	23
Pekerja Lainnya	20	19	19

Catatan/Note: ...

Sumber/Source: PDAM FAKFAK/ Regional Water Supply Establishment of Fakfak Regency

07

**PARIWISATA
TOURISM**

Tahukah Kamu?

terdapat

56

**Restoran/Rumah Makan
di Kabupaten Fakfak**

* di Wilayah Distrik Pariwari dan
Distrik Fakfak



terdapat

12

**Hotel dan
Akomodasi lainnya
di Kabupaten Fakfak**

PENJELASAN TEKNIS

1. Akomodasi adalah suatu usaha yang menggunakan suatu bangunan atau sebahagian bangunan yang disediakan secara khusus, dan setiap orang dapat menginap, makan serta memperoleh pelayanan dan fasilitas lainnya dengan pembayaran. Akomodasi dibedakan antara hotel dan akomodasi lainnya. Ciri khusus dari hotel adalah mempunyai restoran yang berada dibawah manajemen hotel tersebut.
2. Hotel adalah penyediaan akomodasi secara harian berupa kamar-kamar di dalam satu bangunan yang dapat dilengkapi dengan jasa pelayanan makan dan minum, kegiatan hiburan dan atau fasilitas lainnya. Hotel terdiri dari hotel berbintang dan hotel non- bintang.
3. Hotel berbintang yaitu hotel yang telah memenuhi persyaratan yang telah ditentukan seperti persyaratan fisik, bentuk pelayanan yang diberikan, kualifikasi tenaga kerja, jumlah kamar, dan lainnya.
4. Hotel tidak berbintang yaitu hotel yang tidak memenuhi persyaratan yang telah ditentukan.

TECHNICAL NOTES

1. *An accommodation is an establishment using a building or a part of a building, prepared commercially for any person to stay, eat and obtain service as well as other facilities. Accommodation is segregated into hotel and other accommodations. The special characteristic of hotel is having a restaurant under hotel management.*
2. *Hotel is a daily supply of accommodation rooms within a building which can be equipped with eating and drinking services, entertainment activities and/or other facilities. Hotel consists of a classified hotel and a non-classified hotel.*
3. *A classified hotel is an accommodation which meets specified standards regarding physical requirements, services provided, manpower qualifications, number of rooms available, etc.*
4. *A non-classified hotel is an accommodation which has not met the requirements previously mentioned*

ULASAN

Kabupaten Fakfak dengan wilayah yang didominasi pesisir membuat pariwisata pantainya mengundang wisatawan untuk berkunjung.

Pada tahun 2019, terdapat 12 hotel di Kabupaten Fakfak yang terdiri dari hotel berbintang dan hotel melati. Jumlah ini tidak mengalami perubahan dari kondisi pada tahun 2020 dimana juga terdapat 12 hotel berbintang dan melati di Kabupaten Fakfak. Dari 14 hotel tersebut, hanya 1 hotel yang merupakan hotel berbintang, yaitu Hotel Grand Papua yang merupakan hotel bintang tiga. Seluruh hotel yang ada di Kabupaten Fakfak terletak di Distrik Fakfak yang merupakan ibukota kabupaten dan pusat administrasi Kabupaten Fakfak.

Dilihat dari jumlah kamar yang ditempati, tidak ada perubahan dari kondisi tahun 2019 hingga tahun 2020, dimana 252 kamar hotel yang ditempati. Namun demikian, terdapat penurunan pada jumlah tamu menginap. Jumlah jumlah tamu menginap selama tahun 2020 berkurang dari 12,300 pada tahun 2019 menjadi 6,482 pada tahun 2020. Hal tersebut disebabkan karena adanya pandemi covid-19 yang menyebabkan terjadinya penurunan jumlah tamu menginap.

DESCRIPTION

Fakfak Regency with area dominated by coast or beach had been attract tourists to visit.

In 2019, Fakfak Regency has 12 hotels, including star hotels and budget hotels. There is only 1 hotel which is a 3star hotel. The rest are budget hotels with affordable rate. This amount of hotels is the same as in 2020. Grand Papua Hotel is the only 3-star hotel in Fakfak Regency. All of hotels in Fakfak Regency were located in subdistrict Fakfak, which is capital of Fakfak Regency and is the administrative centre of Fakfak Regency.

Judging from the number of rooms occupied, there is no change from the conditions in 2019 to 2020, where 252 hotel rooms are occupied. However, there was a decrease in the number of guests staying. The number of guests staying during 2020 decreased from 12,300 in 2019 to 6,482 in 2020. This was due to the Covid-19 pandemic which caused a decrease in the number of staying guests.

Tabel
Table 7.1

**Jumlah Hotel dan Akomodasi Lainnya Menurut
Klasifikasi di Kabupaten Fakfak, 2017-2020**
*Number of Hotel and Other Accomodations by
Classification in Pasuruan Fakfak, 2016-2020*

Hotel Hotels	2017	2018	2019	2020
(1)	(2)	(3)	(4)	(5)
Bintang 1	-	-	-	-
Bintang 2	-	-	-	-
Bintang 3	1	1	1	1
Bintang 4	-	-	-	-
Bintang 5	-	-	-	-
Akomodasi Lainnya	11	11	11	11
Kabupaten Fakfak	12	12	12	12

Catatan/Note: Akomodasi lainnya meliputi Losmen, Penginapan, serta Wisma/ *Other accommodations include inns, inns and guesthouses*

Sumber/Source: Dinas Pariwisata Kabupaten Fakfak/ *Tourism and Culture Service of Fakfak Regency*

Tabel
Table 7.2

**Tingkat hunian Hotel/Losmen di Wilayah Kabupaten
Fakfak Tahun 2019-2020**
*The occupancy rate of hotels / inns in the Fakfak Regency
Region in 2019-2020*

Rincian Details	2019	2020
(1)	(4)	(5)
Kamar Tersedia	252	252
Tempat Tidur Tersedia	273	273
Kamar yang Digunakan	12,300	6,482
Kamar yang Ditinggalkan	-	-
Banyaknya Tamu Asing yang Check in/ Checkout	84 / 84	15 / 15
Banyaknya Tamu Indonesia yang Check in/ Checkout	12,216 / 12,216	6,467 / 6,467

Catatan/Note: ...

Sumber/Source: Dinas Pariwisata Kabupaten Fakfak/ *Tourism and Culture Service of Fakfak Regency*

Tabel
Table 7.3

Jumlah Kamar, Tempat Tidur dan Tamu Menginap dalam Wilayah Kabupaten Fakfak Menurut Hotel Tahun 2020
Number of Rooms, Beds and Guests Staying in the Fakfak Regency Area by Hotels in 2020

Nama Hotel Hotels	Kamar Rooms	Tempat Tidur Beds	Tamu Menginap Guests Staying
(1)	(2)	(3)	(4)
Hotel Surya Teluk	11	11	55
Wisma Torea	26	26	85
Hotel Tembagapura	11	27	58
Hotel Idrus	15	17	250
Hawai Home Stay	24	24	80
Orchad Home Stay	12	14	-
Grand Papua Hotel	78	66	5,614
Fakfak Hotel	31	31	95
Cotton Fields Home Stay	12	12	120
Kokas Mini Hotel	9	14	62
Penginapan Wagom Tanjung	9	9	-
Hotel Syeba	14	22	63
Nama Kabupaten/Kota	252	273	6,482

Catatan/Note: ...

Sumber/Source: Dinas Pariwisata Kabupaten Fakfak/ *Tourism and Culture Service of Fakfak Regency*

Tabel
Table 7.4**Jumlah Restoran/Rumah Makan Menurut Kecamatan di Kabupaten Fakfak, 2019 dan 2020**
Number of Restaurant by Subdistrict in Fakfak Regency, 2019 and 2020

Kecamatan Subdistrict	2019	2020
(1)	(2)	(3)
1. Fakfak Barat	-	-
2. Fakfak Timur	-	-
3. Fakfak	21	26
4. Kokas	-	-
5. Karas	-	-
6. Fakfak Tengah	-	-
7. Kramongmongga	-	-
8. Teluk Patipi	-	-
9. Bomberay	-	-
10. Fakfak Timur Tengah	-	-
11. Pariwari	23	30
12. Wartutin	-	-
13. Arguni	-	-
14. Mbahamdandara	-	-
15. Furwagi	-	-
16. Kayauni	-	-
17. Tomage	-	-
Nama Kabupaten/Kota	44	56

Catatan/Note: Beberapa data belum tersedia/ *Some data is not yet available*Sumber/Source: Dinas Pariwisata Kabupaten Fakfak/ *Tourism and Culture Service of Fakfak Regency*

TRANSPORTASI DAN KOMUNIKASI
TRANSPORTATION AND COMMUNICATION

Tahukah Kamu?



**Total Panjang
Jalan di
Kabupaten Fakfak
714,988
km**

**Jumlah Kantor
Pos di Kabupaten
Fakfak**

1

Kantor Pos



PENJELASAN TEKNIS**TECHNICAL NOTES**

1. Data transportasi dan komunikasi meliputi :

a. Panjang Jalan

Jalan merupakan prasarana angkutan darat yang sangat penting dalam memperlancar kegiatan hubungan perekonomian, baik antara satu kota dengan kota lainnya, maupun antara kota dengan desa dan antara satu desa dengan desa lainnya. Kondisi jalan yang baik akan memudahkan mobilitas penduduk dalam mengadakan hubungan perekonomian dan kegiatan sosial lainnya.

b. Angkutan Darat

Sarana angkutan darat seperti kendaraan bermotor disamping dapat dipergunakan oleh masyarakat sebagai angkutan penumpang, juga dapat dipergunakan sebagai angkutan barang barang produksi hasil pertanian, kehutanan dan hasil hasil lainnya. Jenis sarana angkutan darat yang dicakup disini adalah kendaraan bermotor yang meliputi mobil penumpang, mobil beban, otobis dan sepeda motor.

c. Angkutan Laut

Sebagian wilayah Kabupaten Fakfak adalah berupa kepulauan. Karena itu diperlukan sarana angkutan laut sebagai alat transportasi dari daerah yang satu ke daerah yang lain.

d. Pos dan Telekomunikasi

Fasilitas fisik pos dan giro meliputi kantor pos, kantor pos tambahan, kantor pos dan giro pembantu, pos

1. *Data on transportations and communications cover:*

a. Length of Road

The road is the land transport infrastructure is very important in speeding up economic relations activities, both between one city to another city, and between villages and cities with between one village to another village. A good road conditions would facilitate the mobility of the population in economic relations and conduct other social activities.

b. Land Transportation

Land transportation as well as motor vehicles can be used by the community as a passenger, also can be used as a goods transportation of agricultural production, forestry and the other results. Types of land transportation facilities covered here is motor vehicles include passenger cars, car load, bus and motorcycle.

c. Sea Transportation

Most of the region of Fakfak islands. Therefore sea transportation is required as a means of transportation from one area to another area.

d. Post and Telecommunication

Physical facilities and postal giro to the village level which includes the post office, post office addition, and post office giro assistant, heading around town, heading around the village, heading home, post office box and mailbox. By providing the means postal service facilities and current accounts are spread over all Subdistricts, then

keliling kota, pos keliling desa, rumah pos, kotak pos dan bis surat.

Dengan tersedianya sarana fasilitas pelayanan jasa pos dan giro, maka kelancaran pertukaran informasi antara manusia, organisasi dan lembaga pemerintah semakin meningkat. Demikian pula pelayanan benda benda pos seperti surat, wesel dan lain lain kepada masyarakat sampai ke pelosok pedesaan akan semakin lancar.

2. Kendaraan bermotor adalah setiap kendaraan yang digerakkan oleh peralatan teknik yang ada pada kendaraan tersebut, biasanya digunakan untuk angkutan orang atau barang diatas jalan raya selain kendaraan yang berjalan diatas rel. Kendaraan bermotor yang dicatat adalah semua jenis kendaraan kecuali kendaraan bermotor TNI/Polri dan Korps Diplomatik.
3. Mobil penumpang adalah setiap kendaraan bermotor yang dilengkapi dengan tempat duduk untuk sebanyak-banyaknya delapan orang, tidak termasuk tempat duduk untuk pengemudi, baik dilengkapi atau tidak dilengkapi bagasi.
4. Mobil bis adalah setiap kendaraan bermotor yang dilengkapi dengan tempat duduk untuk lebih dari delapan orang, tidak termasuk tempat duduk untuk pengemudi, baik dilengkapi atau tidak dilengkapi bagasi.

the smooth exchange of information between people, organizations and government agencies will increase.

2. *Motor vehicles are any kind of vehicles motorized by machine set up in those vehicles. They are usually used for transporting peoples and goods on roads except vehicles moving along a railway line. The data cover all kinds of motor vehicles except those belong to Indonesian Army Force, Indonesian State Police and Diplomatic Corps.*
3. *Passengers cars are any motor vehicle with no more than eight seats excluding seat for driver. It can be with or without boot.*
4. *Buses are passengers cars having seats for more than eight passengers, excluding the driver. It can be with or without boot.*
5. *Trucks are motor vehicles used to transport goods excluding passenger cars, buses, and motorcycles.*
6. *Data on the lenght of state and provincial roads were taken from the Ministry of Public Works, while the regency roads data were taken from Regency Public Work Offices.*
7. *Post office is a building/office dealing with the delivery of goods, letters, money, etc. from one place to another place. Service users usually put postage stamps on the envelope and postcard or are charged with amount of money in obtaining services such as money order, aerogramme, package post, etc.*

5. Mobil truk adalah setiap kendaraan bermotor yang digunakan untuk angkutan barang, selain mobil penumpang, mobil bis dan kendaraan bermotor roda dua.
6. Data panjang jalan yang disajikan dalam publikasi ini, untuk jalan negara dan jalan provinsi bersumber dari Dinas Pekerjaan Umum. Sedangkan jalan kabupaten bersumber dari Dinas Pekerjaan Umum Kabupaten, diolah dari daftar PJ-II/5.
7. Kantor Pos adalah pemberi pelayanan pengiriman barang, uang, dsb. Dari suatu tempat ke tempat yang lain. Pengguna pelayanan biasanya diharuskan menempel perangko yang cukup pada sampul surat, kartu pos, pos wesel, warkat pos, paket dsb. Rumah pos berfungsi sama seperti kantor pos dan kantor pos pembantu, bedanya rumah pos biasanya terletak di daerah terpencil.
8. Telekomunikasi adalah setiap pemancaran, pengiriman dan atau penerimaan dari setiap informasi dalam bentuk tanda-tanda, isyarat, tulisan, gambar, suara dan bunyi melalui system kawat, optik, radio atau sistem elektromagnetik lainnya. Jaringan telekomunikasi adalah rangkaian perangkat telekomunikasi dan kelengkapannya yang digunakan dalam rangka bertelekomunikasi.

A mailing house has the same function as post office and auxiliary post office. It is usually located in remote areas.

8. *Telecommunication includes every transmitting, delivering and; or receiving from every information of marking, signal, article, picture, sound and voice through strand of wire systems, optic, radio or other electromagnetic system. Telecommunication network is peripheral network of telecommunication and its equipment used in the means of telecommunication.*

8.1 TRANSPORTASI TRANSPORTATION

Tabel 8.1.1 Panjang Jalan Menurut Tingkat Kewenangan Pemerintahan Kabupaten Fakfak (km), 2018–2020
Table 8.1.1 Length of Roads¹ by Level of Government Authority in Fakfak Regency (km), 2018–2020

Tingkat Kewenangan Pemerintahan Level of Government Authority	2018	2019	2020
(1)	(2)	(3)	(4)
Negara ² /State ²	197,314	197,314	197,314
Provinsi/Province	235,456	235,456	235,456
Kabupaten Regency	282,218	282,218	282,218
Jumlah/Total	714,988	714,988	714,988

Catatan/Note: ¹ Data tidak termasuk panjang jalan tol/Excluding toll road

² Berdasarkan Keputusan Menteri Pekerjaan Umum dan Perumahan Rakyat No. 248/KPTS/M/2015/Based on Public Work and Public Housing Ministerial Decree No. 248/KPTS/M/2015

Sumber/Source: Dinas Pekerjaan Umum Kabupaten Fakfak/General Worked Service of Fakfak Regency

Tabel 8.1.2 Banyaknya Kendaraan Bermotor menurut Jenis Kendaraan dan Status Pemilikan, 2020
Number of Motorized Vehicles by Type of Motor Vehicles and Status Ownership, 2020

Jenis Kendaraan <i>Type of Motor Vehicles</i>	Tidak Umum Plat Hitam	Umum Plat Kuning	Negara / Dinas Plat Merah	Jumlah <i>Total</i>
(1)	(2)	(3)	(4)	(5)
1. Mobil Penumpang	629	730	276	1,635
Sedan	12	-	4	16
Jeep	87	-	22	109
Station Wagon	-	-	-	-
Mini bus	526	712	223	1,461
Micro Bus	1	7	12	20
Bus	-	11	-	11
Bus Bertingkat	-	-	-	-
Ambulance Mobil Jenazah	-	-	12	12
Lainnya	3	-	3	6
2. Mobil Beban/ Barang	635	306	189	1,130
Pick Up	468	12	137	617
Truck	62	47	6	115
Light Truck	96	220	42	358
Dump Truck	9	27	4	40
Truck Tangki	-	-	-	-
Truck Kontainer	-	-	-	-
Truck Trailer	-	-	-	-
Truck Derek	-	-	-	-
Truck Pemadam Kebakaran	-	-	-	-
Truck Traktor	-	-	-	-
Alat Berat/ Besar	-	-	-	-
Lainnya	-	-	-	-
3. Sepeda Motor (Roda 2)	15,358	-	1,324	16,682
Sepeda Motor	15,358	-	1,324	16,682
Scooter	-	-	-	-
Sepeda Motor (<50 cc)	-	-	-	-
Nama Kabupaten/Kota	16,622	1,036	1,789	19,447

Catatan/Note: ...

Sumber/Source: Kantor Samsat Kabupaten Fakfak/ Samsat Office of Fakfak Regency

8.2 KOMUNIKASI COMMUNICATION

Tabel 8.2.1 Jumlah Kantor Pos Pembantu Menurut Kecamatan di Kabupaten Fakfak, 2017-2020
Number of Post Offices Subsidiaries by Subdistrict in Fakfak Regency, 2017–2020

Kecamatan Subdistrict	2017	2018	2019	2020
(1)	(2)	(3)	(4)	(5)
1. Fakfak Barat	-	-	-	-
2. Fakfak Timur	-	-	-	-
3. Fakfak	1	1	1	1
4. Kokas	-	-	-	-
5. Karas	-	-	-	-
6. Fakfak Tengah	-	1	1	-
7. Kramongmongga	-	-	-	-
8. Teluk Patipi	-	-	-	-
9. Bomberay	-	-	-	-
10. Fakfak Timur Tengah	-	-	-	-
11. Pariwari	-	1	1	-
12. Wartutin	-	-	-	-
13. Arguni	-	-	-	-
14. Mbahamdandara	-	-	-	-
15. Furwaji	-	-	-	-
16. Kayauni	-	-	-	-
17. Tomage	-	-	-	-
Kabupaten Fakfak	1	3	3	1

Catatan/Note: ...

Sumber/Source: PT Pos Indonesia Cabang Fakfak / Branch Indonesia Post of Fakfak

Tabel
Table 8.2.2

Banyaknya Surat Yang Dikirim Menurut Jenis Pengiriman Dan Bulan, 2020
Number Of Mailed Letters Specified By Kind Of Mailing And Months, 2020

Bulan Month	Biasa Ordinary	Kilat Express	Kilat Khusus Subdistrict	Tercatat Biasa Ordinary Register	Tercatat Kilat Express Register	Luar Negeri Foreign	Jumlah Total
(1)	(2)	(3)	(4)	(5)	(6)	(7)	(8)
Januari	-	-	78	-	-	-	78
Pebruari	-	-	86	-	-	-	86
Maret	-	-	49	-	-	2	51
April	-	-	64	-	-	-	64
Mei	-	-	98	-	-	-	98
Juni	-	-	114	-	-	-	114
Juli	-	-	161	-	-	-	161
Agustus	-	-	193	-	-	-	193
September	-	-	265	-	-	-	265
Oktober	-	-	315	-	-	-	315
Nopember	-	-	381	-	-	-	381
Desember	-	-	411	-	-	-	411
Kabupaten Fakfak	-	-	2,215	-	-	-	2,217

Catatan/Note: ...

Sumber/Source: PT Pos Indonesia Cabang Fakfak / Branch Indonesia Post of Fakfak

Tabel 8.2.3 Banyaknya Pos Paket Menurut Tujuan Dan Bulan, 2020
Table *Number Of Parcel Post By Direction And Months, 2020*

Bulan Month	Dalam Negeri Domestic		Luar Negeri International		Jumlah Total
	Dikirim Mailed	Diterima Received	Dikirim Mailed	Diterima Received	
(1)	(2)	(3)	(4)	(5)	(6)
Januari	16	113	-	10	139
Pebruari	28	153	-	4	185
Maret	9	135	1	-	145
April	-	112	-	9	121
Mei	-	172	-	7	179
Juni	1	181	-	4	186
Juli	40	143	-	8	191
Agustus	22	173	-	3	198
September	12	121	-	5	138
Oktober	19	167	-	4	190
Nopember	12	197	-	9	218
Desember	49	187	-	12	248
Kabupaten Fakfak	208	1,854	1	75	2,138

Catatan/Note: ...

Sumber/Source: PT Pos Indonesia Cabang Fakfak / Branch Indonesia Post of Fakfak

Tabel
Table 8.2.4**Banyaknya Wesel Pos menurut Jenis dan Bulan, 2020**
Number of Money Order by Direction and Months, 2020

Bulan Month	Dalam Negri/Domestic			
	Dikirim/Mailed		Diterima/Received	
	Banyaknya Number	Nilai Value (Rp)	Banyaknya Number	Nilai Value (Rp)
(1)	(2)	(3)	(4)	(5)
Januari	96	155,950,000	57	74,700,000
Pebruari	23	99,696,000	46	106,756,800
Maret	53	89,227,186	27	67,009,795
April	73	134,835,000	36	47,603,650
M e i	85	112,686,000	25	25,305,400
Juni	56	63,654,900	26	24,302,700
Juli	56	79,416,000	30	33,398,250
Agustus	68	98,771,000	34	39,419,300
September	60	69,906,500	27	41,827,896
Oktober	70	145,213,200	28	26,648,400
Nopember	54	82,058,200	30	56,134,100
Desember	74	103,006,950	29	31,373,800
Kabupaten Fakfak	768	1,057,678,136	395	574,480,091

Catatan/Note: ...

Sumber/Source: PT Pos Indonesia Cabang Fakfak / Branch Indonesia Post of Fakfak

Tabel
Table 8.2.5**Frekuensi dan Durasi Siaran RRI Cabang Pratama Fakfak menurut Jenis Siaran, 2020**
Broadcast Frequency and Duration Of RRI Fakfak by Kind of Broadcast, 2020

Jenis Siaran <i>Kind of Broadcast</i>	Durasi <i>Duration</i> (Jam/menit)	Lokal <i>Local</i> (kali)	Relay <i>Relay</i> (kali)
(1)	(2)	(3)	(4)
I. SIARAN BERITA / <i>News Broadcast</i>	70/48	116	-
1. Sentral/ Daerah / <i>Central and Local News</i>	18/8	51	-
2. Peristiwa Hangat/ Aktual / <i>Hot Event and Actual News</i>	52/40	65	-
II. SIARAN PENDIDIKAN / <i>Education Broadcast</i>	551/54	1,311	-
III. SIARAN KEBUDAYAAN / <i>Culture Broadcast</i>	149/29	160	-
IV. SIARAN OLAH RAGA/ HIBURAN / <i>Sport and Entertainment Broadcast</i>	5/57	-	265
V. SIARAN IKLAN/ PENUNJANG/PELAYANAN MASYARAKAT / <i>Advertisement, Supporting and People Service Broadcast</i>	408/17	1,564	-
Kabupaten Fakfak	1,186/25	3,151	265

Catatan/Note: ...

Sumber/Source: RRI Fakfak/ RRI of Fakfak

**PERBANKAN, KOPERASI, DAN HARGA-HARGA
BANKING, COOPERATIVE, AND PRICES**

Tahukah Kamu?



**Jumlah Koperasi Aktif
Terdaftar di Kabupaten
Fakfak sebanyak**

62

Koperasi

PENJELASAN TEKNIS

1. Data koperasi bersumber dari Dinas Koperasi dan UKM Kabupaten Fakfak.
2. Koperasi dalam badan usaha yang beranggotakan seorang atau badan hukum koperasi dengan melandaskan kegiatannya berdasarkan prinsip koperasi sekaligus sebagai gerakan ekonomi rakyat yang berdasar atas asas kekeluargaan.
3. Kebijakan pemerintah dalam pembinaan koperasi ditujukan agar koperasi menjadi lembaga ekonomi yang kuat dan menjadi wadah utama untuk membina kemampuan usaha golongan ekonomi lemah.
4. Sisa hasil usaha koperasi merupakan pendapatan koperasi yang diperoleh dalam satu tahun buku dikurangi dengan biaya, penyusutan, dan kewajiban lainnya termasuk pajak dalam tahun buku yang bersangkutan.
5. **Koperasi Aktif** adalah Koperasi yang dalam 3 (tiga) tahun terakhir secara berturut-turut mengadakan Rapat Anggota Tahunan (RAT) dan melakukan kegiatan usaha untuk melayani anggota dan masyarakat.
6. **Koperasi Unit Desa (KUD)** merupakan koperasi di wilayah pedesaan yang bergerak dalam penyediaan kebutuhan masyarakat yang berkaitan dengan kegiatan pertanian. Koperasi unit desa

TECHNICAL NOTES

1. *Cooperative data sourced from the Fakfak Regency Cooperatives and SME Office.*
2. *Cooperatives in a business entity consisting of a legal entity or a cooperative by basing its activities on the principle of cooperatives as well as a people's economic movement based on the principle of kinship.*
3. *Government policies in fostering cooperatives are aimed at making cooperatives a strong economic institution and becoming the main forum for fostering the ability of weak economic groups.*
4. *The remaining results of the cooperative's business are cooperative income earned in one fiscal year less costs, depreciation, and other obligations including taxes in the relevant fiscal year.*
5. **Active Cooperative** is a Cooperative which in the last 3 (three) years consecutively holds an Annual Member Meeting (RAT) and conducts business activities to serve members and the community.
6. **Village Unit Cooperatives (KUD)** are cooperatives in rural areas that are engaged in providing community needs related to agricultural activities. Village unit cooperatives can also be said as a forum for economic organizations with a social character and are a forum for the development of various economic activities of rural

dapat juga dikatakan sebagai wadah organisasi ekonomi yang berwatak sosial dan merupakan wadah bagi pengembangan berbagai kegiatan ekonomi masyarakat pedesaan yang diselenggarakan oleh masyarakat dan untuk masyarakat itu sendiri.

7. **Koperasi Pegawai Republik Indonesia (KPRI)**, koperasi ini beranggotakan para pegawai negeri. Sebelum KPRI, koperasi ini bernama Koperasi Pegawai Negeri (KPN). KPRI bertujuan terutama meningkatkan kesejahteraan para pegawai negeri (anggota).
8. **Koperasi Karyawan (KOPKAR)** adalah sebuah koperasi yang berada di sebuah perusahaan tertentu. Anggota koperasi ini adalah para karyawan dari perusahaan tersebut. Tidak seperti koperasi sekolah, koperasi karyawan haruslah memiliki badan hukum dan terdaftar karena para anggota dan pengurusnya sudah dewasa dan paham mengenai hukum
9. **Koperasi Pasar (KOPPAS)** adalah jenis koperasi yang anggotanya terdiri dari para pedagang pasar. Bentuk koperasi koperasi pasar dapat berupa koperasi simpan pinjam yang menyediakan pinjaman modal bagi para pedagang

communities organized by the community and for the community itself.

7. **Koperasi Pegawai Republik Indonesia (KPRI)**, *this cooperative consists of civil servants. Before KPRI, this cooperative was called the Civil Servant Cooperative (KPN). KPRI aims primarily to improve the welfare of civil servants (members).*
8. **Employee Cooperative (KOPKAR)** *is a cooperative that is in a particular company. The members of the cooperative are the employees of the company. Unlike school cooperatives, employee cooperatives must have a legal entity and be registered because the members and management are mature and understand the law*
9. **Market Cooperatives (KOPPAS)** *are types of cooperatives whose members consist of market traders. The form of market cooperative cooperatives can be savings and loan cooperatives that provide capital loans to traders*

Tabel 9.1
Table

Banyaknya Koperasi Yang Terdaftar Di Kabupaten Fakfak Menurut Jenis, 2020
Number Of Cooperation Which Registered In Fakfak Regency By Kind, 2020

Jenis Koperasi <i>Kind of Cooperation</i>	Aktif/Active				Tidak Aktif/ Non Active		
	Primer <i>Primary</i>	Pusat <i>Central</i>	Gabungan <i>Union</i>	Jumlah <i>Total</i>	Primer <i>Primary</i>	Pusat <i>Central</i>	Gabungan <i>Union</i>
(1)	(2)	(3)	(4)	(5)	(6)	(7)	(8)
1. Koperasi Unit Desa	15	-	-	15	-	-	-
2. Koperasi Pegawai Negeri	6	-	-	6	-	-	-
3. Koperasi Fungsional ABRI	2	-	-	2	-	-	-
4. Koperasi Karyawan	3	-	-	3	-	-	-
5. Koperasi Serba Usaha	4	-	-	4	-	-	-
6. Koperasi Pedagang Pasar	1	-	-	1	-	-	-
7. Koperasi Industri	-	-	-	-	-	-	-
8. Koperasi Ternak Usah	-	-	-	-	-	-	-
9. Koperasi Tahu Tempe	-	-	-	-	-	-	-
10. Koperasi Purnawirawan ABRI/ Veteran	1	-	-	1	-	-	-
11. Koperasi Wanita	3	-	-	3	-	-	-
12. Koperasi Mahasiswa	1	-	-	1	-	-	-
13. Koperasi Sekolah	6	-	-	6	-	-	-
14. Koperasi Perikanan/ Pertanian	8	-	-	8	-	-	-
15. Koperasi Simpan Pinjam	3	-	-	3	-	-	-
16. Koperasi Angkutan	-	-	-	-	-	-	-
17. K A I	-	-	-	-	-	-	-
18. Koperasi Mas	-	-	-	-	-	-	-
19. Koperasi Lainnya	9	-	-	9	-	-	-
20. Pusat Koperasi Perikanan	-	-	-	-	-	-	-
Kabupaten Fakfak	62	-	-	62	-	-	-

Catatan/Note: Koperasi yang sudah tidak aktif pada tahun 2020, Dinas Koperasi dan UKM Kab. Fakfak telah melakukan pendataan untuk melakukan proses pembubaran

Sumber/Source: Dinas Koperasi dan UKM Kabupaten Fakfak/ *Cooperation and UKM Service of Fakfak Regency*

Tabel
Table 9.2

Banyaknya Koperasi / KUD Yang Berbadan Hukum Menurut Anggota, Simpanan, Volume Usaha Dan Kecamatan, 2020
Number Of Cooperation / VUC (Village Unit Cooperation) Which Legal Status, Members, Saving, Capacity Business, And District, 2020

Kecamatan District	Koperasi Cooperation	Anggota Members	Nilai Value		
			Simpanan Saving	Volume Usaha Capacity	SHU Profit
(1)	(2)	(3)	(4)	(5)	(6)
1. Fakfak Barat	2	20	13,000,000	-	-
2. Fakfak Timur	1	31	15,000,000	-	-
3. Fakfak Kota	15	1,288	566,196,000	326,276,420	37,964,525
4. Kokas	3	40	-	-	-
5. Karas	2	48	13,300,000	-	-
6. Fakfak Tengah	3	75	14,500,000	-	-
7. Kramongmongga	1	40	30,000,000	-	-
8. Teluk Patipi	1	23	-	-	-
9. Bomberay	2	50	10,000,000	23,150,000	16,560,000
10. Fakfak Timur Tengah	2	46	68,750,000	-	-
11. Pariwari	16	475	405,810,000	96,394,800	6,288,800
12. Wartutin	1	20	11,950,000	-	-
13. Arguni	3	78	-	-	-
14. Mbahamdandara	2	30	-	-	-
15. Furwagi	1	30	-	-	-
16. Kayauni	1	26	10,000,000	32,468,000	14,625,000
17. Tomage	4	75	61,110,000	61,110,000	1,106,000
Kabupaten Fakfak	60	2,395	1,219,616,000	542,399,220	39,376,225

Catatan/Note: Koperasi yang sudah tidak aktif pada tahun 2020, Dinas Koperasi dan UKM Kab. Fakfak telah melakukan pendataan untuk melakukan proses pembubaran

Sumber/Source: Dinas Koperasi dan UKM Kabupaten Fakfak/ Cooperation and UKM Service of Fakfak Regency

Tabel
Table 9.3

Banyaknya Koperasi Yang Berbadan Hukum Dan Anggota Menurut Kecamatan, 2020
Number Of Cooperation Which Legal Status And Members By District, 2020

Kecamatan <i>District</i>	Aktif <i>Active</i>		Tidak Aktif <i>Non Active</i>	
	Koperasi <i>Cooperation</i>	Anggota <i>Members</i>	Koperasi <i>Cooperation</i>	Anggota <i>Members</i>
(1)	(2)	(3)	(4)	(5)
1. Fakfak Barat	3	20	-	-
2. Fakfak Timur	1	31	-	-
3. Fakfak Kota	16	1,308	-	-
4. Kokas	4	90	-	-
5. Karas	3	72	-	-
6. Fakfak Tengah	4	97	-	-
7. Kramongmongga	2	71	-	-
8. Teluk Patipi	2	51	-	-
9. Bomberay	4	85	-	-
10. Fakfak Timur Tengah	3	75	-	-
11. Pariwari	17	497	-	-
12. Wartutin	2	58	-	-
13. Arguni	5	105	-	-
14. Mbahamdandara	6	135	-	-
15. Furwagi	2	61	-	-
16. Kayauni	3	85	-	-
17. Tomage	4	75	-	-
Kabupaten Fakfak	81	2,916	-	-

Catatan/Note: Koperasi yang sudah tidak aktif pada tahun 2020, Dinas Koperasi dan UKM Kab. Fakfak telah melakukan pendataan untuk melakukan proses pembubaran

Sumber/Source: Dinas Koperasi dan UKM Kabupaten Fakfak/ *Cooperation and UKM Service of Fakfak Regency*

Tabel
Table 9.2

**Banyaknya UKM yang Terdaftar di Dinas Koperasi dan
UKM Dirinci Menurut Kecamatan, 2017- 2020**
**Number Of UKM Which Registered at Cooperation and UKM
Service By District, 2017- 2020**

Kecamatan District	Tahun Year			
	2017	2018	2019	2020
(1)	(2)	(3)	(4)	(5)
1. Fakfak Barat	20	45	45	78
2. Fakfak Timur	20	30	30	35
3. Fakfak Kota	20	35	35	158
4. Kokas	20	30	65	70
5. Karas	20	35	35	40
6. Fakfak Tengah	20	40	65	94
7. Kramongmongga	20	55	55	55
8. Teluk Patipi	20	35	65	65
9. Bomberay	20	35	35	91
10. Fakfak Timur Tengah	20	35	45	60
11. Pariwari	20	30	30	138
12. Wartutin	20	35	35	35
13. Arguni	20	5	5	45
14. Mbahamdandara	20	35	35	40
15. Furwagi	20	35	35	37
16. Kayauni	20	40	40	45
17. Tomage	20	45	40	50
Kabupaten Fakfak	340	600	720	1,136


Catatan/Note: ...

Sumber/Source: Dinas Koperasi dan UKM Kabupaten Fakfak/ Cooperation and UKM Service of Fakfak Regency

10

**PENGELUARAN PENDUDUK
POPULATION EXPENDITURE**

Tahukah kamu?



*Pengeluaran Perkapita
Makanan Terbanyak
yaitu Makanan
dan Minuman Jadi*

10,35 %

*Pengeluaran Perkapita
Bukan Makanan Terbanyak
yaitu Perumahan dan
Fasilitas Rumah Tangga*



24,68 %

PENJELASAN TEKNIS

1. Data pengeluaran dan konsumsi penduduk menurut kelompok barang diperoleh dari Survei Sosial Ekonomi Nasional (Susenas) yang mencakup semua provinsi dan kabupaten di Indonesia.
2. Data konsumsi/pengeluaran yang dikumpulkan pada Susenas dibagi menjadi dua kelompok yaitu konsumsi makanan dan bukan makanan.
3. Konsumsi/pengeluaran makanan dirinci menjadi 215 jenis komoditi, masing-masing dikumpulkan data kuantitas dan nilainya.
4. Untuk konsumsi bukan makanan pada umumnya yang dikumpul hanya data nilainya, kecuali untuk beberapa jenis pengeluaran tertentu, seperti penggunaan listrik, air, gas, dan bahan bakar minyak (BBM) yang juga dikumpulkan kuantitasnya.

TECHNICAL NOTES

1. *Data on consumer expenditure and consumption by commodity group of expenditure are obtained from the National Socio-Economic Survey (Susenas) Panel which covers all provinces and regency in Indonesia*
2. *The data of consumption/ expenditure collected in Susenas are divided into two groups, namely food and non-food consumption.*
3. *Consumption/ expenditure on food covers 215 commodities, both quantity data and value are collected.*
4. *For consumption of non-food, the data collected in general are only their values, except for certain types of expenditure, such as electricity, water, gas, and fuel, which are also collected for their quantity data.*

ULASAN

Berdasarkan Survei Sosial Ekonomi yang dilaksanakan pada tahun 2020 di Kabupaten Fakfak, diketahui bahwa rata-rata pengeluaran penduduk Kabupaten Fakfak adalah Rp.770.218 untuk kelompok makanan, dan Rp.687.539 untuk kelompok non-makanan.

Pada kelompok makanan, pengeluaran rata-rata terbesar adalah pada jenis makanan dan minuman jadi yaitu sebesar 10,34 persen dari keseluruhan rata-rata pengeluaran untuk kelompok Komoditas.

Pada kelompok non-makanan, pengeluaran rata-rata terbesar adalah pengeluaran untuk perumahan dan fasilitas rumah tangga yaitu sebesar 24,68 persen dari keseluruhan rata-rata pengeluaran untuk kelompok komoditas.

DESCRIPTION

Based on the Socio-Economic Survey conducted in 2020 in Fakfak Regency, it is known that the average expenditure of the residents of Fakfak Regency is Rp. 770,218 for the food group, and Rp. 687,539 for the non-food group.

In the food group, the largest average expenditure is on types of food and beverages, which is 10.34 percent of the total average expenditure for the Commodities group.

In the non-food group, the largest average expenditure was on housing and household facilities, which amounted to 24.68 percent of the total average expenditure for the commodity group.

Tabel
Table 10.1

Rata-rata Pengeluaran per Kapita Sebulan Menurut Kelompok Komoditas (rupiah) di Kabupaten Fakfak, 2019 dan 2020
Monthly Average Expenditure per Capita by Commodity Group (rupiahs) in Fakfak Regency, 2019 and 2020

Kelompok Komoditas/Commodity Group	2019	2020
(1)	(2)	(3)
Makanan/Food		
Padi-padian/ <i>Cereals</i>	75 035	79 693
Umbi-umbian/ <i>Tubers</i>	11 890	19 152
Ikan/udang/cumi/kerang/ <i>Fish/shrimp/common squid/shells</i>	77 474	93 855
Daging/ <i>Meat</i>	15 141	24 248
Telur dan susu/ <i>Eggs and milk</i>	39 258	44 275
Sayur-sayuran/ <i>Vegetables</i>	67 470	90 027
Kacang-kacangan/ <i>Legumes</i>	9 442	10 368
Buah-buahan/ <i>Fruits</i>	47 458	101 031
Minyak dan kelapa/ <i>Oil and coconut</i>	17 493	20 294
Bahan minuman/ <i>Beverage stuffs</i>	24 044	24 848
Bumbu-bumbuan/ <i>Spices</i>	14 762	19 878
Konsumsi lainnya/ <i>Miscellaneous food items</i>	8 799	9 208
Makanan dan minuman jadi/ <i>Prepared food and beverages</i>	155 253	150 927
Rokok/ <i>Cigarettes</i>	11 2727	82 413
Jumlah makanan/Total food	676 247	770 218
Bukan makanan/Non-food		
Perumahan dan fasilitas rumah tangga/ <i>Housing and household facilities</i>	361 220	359 772
Aneka komoditas dan jasa/ <i>Goods and services</i>	154 045	188 870
Pakaian, alas kaki, dan tutup kepala/ <i>Clothing, footwear, and headgear</i>	38 873	31 401
Komoditas tahan lama/ <i>Durable goods</i>	47 277	41 342
Pajak, pungutan, dan asuransi/ <i>Taxes and insurance</i>	37 154	40 499
Keperluan pesta dan upacara/kenduri/ <i>Parties and ceremonies</i>	17 435	25 655
Jumlah bukan makanan/Total non-food	656 004	687 539
Jumlah/Total	1 332 250	1 457 757

Catatan/Note: ...

Sumber/Source: BPS, Survei Sosial Ekonomi Nasional (Susenas) Maret/BPS-Statistics Indonesia, National Socioeconomic Survey March

Tabel
Table 10.2**Persentase Pengeluaran per Kapita Sebulan Menurut Kelompok Komoditas di Kabupaten Fakfak, 2019 dan 2020**
Percentage of Monthly Expenditure per Capita by Commodity Group in Fakfak Regency, 2019 and 2020

Kelompok Komoditas/Commodity Group	2019	2020
(1)	(2)	(3)
Makanan/Food		
Padi-padian/ <i>Cereals</i>	5,63	5,47
Umbi-umbian/ <i>Tubers</i>	0,89	1,31
Ikan/udang/cumi/kerang/ <i>Fish/shrimp/common squid/shells</i>	5,82	6,44
Daging/ <i>Meat</i>	1,14	1,66
Telur dan susu/ <i>Eggs and milk</i>	2,95	3,04
Sayur-sayuran/ <i>Vegetables</i>	5,06	6,18
Kacang-kacangan/ <i>Legumes</i>	0,71	0,71
Buah-buahan/ <i>Fruits</i>	3,56	6,93
Minyak dan kelapa/ <i>Oil and coconut</i>	1,31	1,39
Bahan minuman/ <i>Beverage stuffs</i>	1,80	1,70
Bumbu-bumbuan/ <i>Spices</i>	1,11	1,36
Konsumsi lainnya/ <i>Miscellaneous food items</i>	0,66	0,63
Makanan dan minuman jadi/ <i>Prepared food and beverages</i>	11,65	10,35
Rokok/ <i>Cigarettes</i>	8,46	5,65
Jumlah makanan/Total food	50,76	52,84
Bukan makanan/Non-food		
Perumahan dan fasilitas rumah tangga/ <i>Housing and household facilities</i>	27,11	24,68
Aneka komoditas dan jasa/ <i>Goods and services</i>	11,56	12,96
Pakaian, alas kaki, dan tutup kepala/ <i>Clothing, footwear, and headgear</i>	2,92	2,15
Komoditas tahan lama/ <i>Durable goods</i>	3,55	2,84
Pajak, pungutan, dan asuransi/ <i>Taxes and insurance</i>	2,79	2,78
Keperluan pesta dan upacara/kenduri/ <i>Parties and ceremonies</i>	1,31	1,76
Jumlah bukan makanan/Total non-food	49,24	47,16
Jumlah/Total	100,00	100,00

Catatan/Note: ...

Sumber/Source: BPS, Survei Sosial Ekonomi Nasional (Susenas) Maret/BPS-Statistics Indonesia, National Socioeconomic Survey March

Tabel
Table 10.3**Persentase Penduduk Menurut Golongan Pengeluaran Per Kapita Sebulan di Kabupaten Fakfak, 2020**
Percentage of Population by Per Capita Spending Group a Month in Fakfak Regency, 2020

Golongan Pengeluaran <i>Spending Group</i> (Rp)	Persentase Penduduk <i>Percentage of Population</i>
(1)	(2)
< 150 000	
150 000–199 999	
200 000–299 999	
300 000–499 999	
500 000–749 999	
750 000–999 999	
1 000 000–1 499 999	
> 1 500 000	
Jumlah/Total	100,00

Catatan/Note: ...

Sumber/Source: BPS, Survei Sosial Ekonomi Nasional (Susenas) Maret/BPS-Statistics Indonesia, National Socioeconomic Survey March

11

PERDAGANGAN
TRADE

Tahukah kamu?

DIKABUPATEN FAKFAK
ADA



21 PASAR

87 WARUNG



3.025 KIOS



430 TOKO



PENJELASAN TEKNIS

1. Data jumlah sarana perdagangan bersumber dari Dinas Perindustrian dan Perdagangan Kabupaten Fakfak.
2. Perdagangan adalah kegiatan jual beli barang atau jasa yang secara terus menerus dengan tujuan pengalihan atas barang/jasa disertai imbalan atau kompensasi.
3. Sarana Perdagangan adalah tempat melakukan jual beli barang atau jasa yang dilakukan secara terus menerus dengan tujuan pengalihan atas barang/jasa demi pemenuhan kebutuhan sehari-hari.
4. Pasar adalah area tempat jual beli barang dengan jumlah penjual lebih dari satu baik yang disebut sebagai pusat perbelanjaan, pasar tradisional, pertokoan, mall, plaza, pusat perdagangan maupun sebutan lainnya
5. Toko adalah bangunan gedung dengan fungsi usaha yang digunakan untuk menjual barang dan terdiri dari hanya satu penjual
6. Kios adalah bangunan permanen di area pasar yang beratap dan dipisahkan satu dengan yang lainnya dengan pemisah mulai dari lantai sampai dengan langit-langit yang dipergunakan untuk usaha berjualan.
7. Warung adalah usaha kecil milik keluarga yang berbentuk kedai, kios, toko kecil, atau restoran sederhana.

TECHNICAL NOTES

1. *Data on the number of trade facilities is sourced from the Fakfak Regency Industry and Trade Office.*
2. *Trade is the activity of buying and selling goods or services that are continuously for the purpose of transferring the goods / services accompanied by compensation or compensation.*
3. *Means of Trade are places for buying and selling goods or services that are carried out continuously with the aim of transferring goods / services for the fulfillment of daily needs.*
4. *Market is an area for buying and selling goods with more than one seller, both referred to as shopping centers, traditional markets, shops, malls, plazas, trading centers or other designations*
5. *Store is a building with a business function that is used to sell goods and consists of only one seller*
6. *Kios is a permanent building in a covered market area and separated from one another by separating from floor to ceiling which is used for business selling.*
7. *Warung are small family-owned businesses in the form of stalls, kiosks, small shops or simple restaurants*

ULASAN

Pada sarana untuk perdagangan di tahun 2020 meningkat pada setiap sarana perdagangan. Peningkatan terbanyak pada sarana perdagangan kios yang tahun sebelumnya 220 menjadi 3025.

DESCRIPTION

Lorem ipsum dolor sit amet, comeans of trading in 2020 increase in every means of trading. The largest increase was in kiosk trading facilities from 220 to 3025 in the previous year.

<https://fakfakkab.bps.go.id>

Tabel
Table 11.1

**Jumlah Sarana Perdagangan Menurut Jenisnya di
Kabupaten Fakfak, 2017–2020**
**Number of Trading Facilities by Type of Facility in Fakfak
Regency, 2017–2020**

Jenis Sarana Perdagangan Type of Trading Facilities	2017	2018	2019	2020
(1)	(2)	(3)	(4)	(5)
Pasar/Market	3	5	8	21
Toko/Store	154	160	160	430
Kios	160	170	220	3 025
Warung	34	34	50	87
Jumlah/Total	350	393	438	3563

Catatan/Note: ...

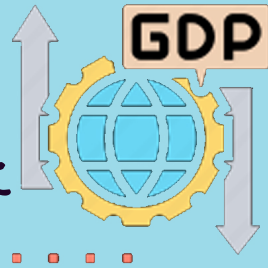
Sumber/Source: Dinas Perindustrian dan Perdagangan Kabupaten Fakfak

12

SISTEM NERACA REGIONAL
SYSTEM OF REGIONAL ACCOUNTS

Tahukah kamu?

PDRB
KABUPATEN FAKFAK
2020



ADHB

5206,93 Miliar Rupiah

ADHK

3440.58 Miliar Rupiah

Terjadi Perlambatan Ekonomi

Sebesar **2,95%(-)**

PENJELASAN TEKNIS

1. Produk Domestik Bruto (PDB) pada tingkat nasional serta Produk Domestik Regional Bruto (PDRB) pada tingkat regional (provinsi dan kabupaten) menggambarkan kemampuan suatu wilayah untuk menciptakan output (nilai tambah) pada suatu waktu tertentu. Untuk menyusun PDB maupun PDRB pada penyajian ini digunakan 2 pendekatan yaitu sektoral dan penggunaan. Keduanya menyajikan komposisi data nilai tambah dirinci menurut sumber kegiatan ekonomi (sektoral) dan menurut komponen penggunaannya. PDB maupun PDRB dari sisi sektoral merupakan penjumlahan seluruh komponen nilai tambah bruto yang mampu diciptakan oleh sektor-sektor ekonomi atas berbagai aktivitas produksinya. Sedangkan dari sisi penggunaan menjelaskan tentang penggunaan dari nilai tambah tersebut.
2. Penyajian PDB menurut sektor dirinci menurut total nilai tambah dari seluruh sektor ekonomi yang mencakup sektor Pertanian; Pertambangan & Penggalian; Industri Pengolahan; Listrik, Gas & Air Bersih; Konstruksi; Perdagangan, Restoran & Hotel; Pengangkutan & Komunikasi; Lembaga Keuangan; dan Jasa-Jasa.
3. Produk Domestik Bruto maupun

TECHNICAL NOTES

1. *The basic measure of the output arising from economic activity is known as Gross Domestic Product (GDP) at the national level and Gross Regional Domestic Product (GRDP) at the regional level (Subdistricts/regencies/municipalities). To compile these statistics, two approaches have been used, i.e. "production approach" and "expenditure approach". The first approach is to measure value added produced by various kinds of economic activities, while the second approach is to measure final uses of the country's output. In other words, GDP/GRDP is the sum of total value added produced by all economic sectors (activities) and the way of using it.*
2. *GDP by sector is classified by types of economic activities such as Agriculture; Mining & Quarrying; Manufacturing; Electricity, Gas & Water Supply; Construction; Wholesale & Retail Trade, Restaurants & Hotels; Transport and Communication; Finance, Insurance, Real Estate & Business Services; and other Services.*
3. *GDP and its aggregations are presented in two forms: at current market prices and at constant base year market prices. In presenting current market prices, all aggregates are valued at current market prices, while base year constant market prices are shown*

agregat turunannya disajikan dalam 2 (dua) versi penilaian, yaitu atas dasar "harga berlaku" dan atas dasar "harga konstan". Disebut sebagai harga berlaku karena seluruh agregat dinilai dengan menggunakan harga pada tahun berjalan, sedangkan harga konstan penilaiannya didasarkan kepada harga satu tahun dasar tertentu. Dalam publikasi di sini digunakan harga tahun 2000 sebagai dasar penilaian.

4. Laju pertumbuhan Produk Domestik Bruto diperoleh dari perhitungan PDB atas dasar harga konstan. Diperoleh dengan cara mengurangi nilai PDB pada tahun ke-n terhadap nilai pada tahun ke n-1 (tahun sebelumnya), dibagi dengan nilai pada tahun ke n-1, kemudian dikalikan dengan 100 persen. Laju pertumbuhan menunjukkan perkembangan agregat pendapatan dari satu waktu tertentu terhadap waktu sebelumnya.
5. Output adalah nilai dari seluruh produk yang dihasilkan oleh sektor-sektor produksi dengan memanfaatkan faktor produksi yang tersedia di suatu wilayah (negara, propinsi dan sebagainya) dalam suatu periode waktu tertentu (umumnya satu tahun), tanpa memperhatikan asal-usul pelaku produksinya.

by valuing all aggregates at fixed base year prices. Year of 2000 is used as the base year in this publication.

4. *Growth rate of Gross Domestic Product (GDP) is derived from GDP at constant market prices. It is obtained by subtracting the value of GDP year n with the value of GDP year n-1, divided by the value of GDP year n-1 then multiplied by 100 percent. The growth rate of GDP explains the income growth during the given period.*
5. *Output is the value of products produced by production sectors utilizing all production factors available in the region during a given period, without taking into account the origin of producers.*

ULASAN

Produk Domestik Regional Bruto (PDRB) merupakan salah satu cermin perkembangan ekonomi suatu daerah, yang didefinisikan sebagai keseluruhan nilai tambah barang dan jasa yang dihasilkan oleh seluruh unit usaha dalam suatu wilayah tertentu dalam waktu satu tahun.

PDRB Kabupaten Fakfak berdasarkan harga berlaku pada tahun 2020 sebesar Rp5.206,93- miliar lebih rendah dibanding tahun sebelumnya yaitu sebesar Rp5.271,40- miliar.

PDRB Kabupaten Fakfak berdasarkan harga konstan 2010 pada tahun 2020 sebesar Rp3.440,58- miliar lebih rendah dibanding tahun sebelumnya yaitu sebesar Rp3.545,31- miliar.

DESCRIPTION

Gross regional domestic product (GRDP) is one mirror of a regional economic development, defined as the total value-added goods and services produced by all business units within a certain area within one year.

Fakfak GRDP based on current prices in 2020 amounted to Rp5.206,93- billion lower than the previous year as much as Rp5.271,40- billion.

Fakfak GRDP based on constant 2010 prices in 2020 amounted to Rp3.440,58- billion lower than the previous year as much as Rp3.545,31- billion.

Tabel 12.1. **Produk Domestik Regional Bruto Atas Dasar Harga Berlaku Menurut Lapangan Usaha di Kabupaten Fakfak (miliar rupiah), 2016–2020**
Gross Regional Domestic Product at Current Market Prices by Industry in Fakfak Regency (billion rupiahs), 2016–2020

Lapangan Usaha/Industry	2016	2017	2018	2019 *	2020**
(1)	(2)	(3)	(4)	(5)	(6)
A Pertanian, Kehutanan, dan Perikanan/ <i>Agriculture, Forestry, and Fishing</i>	713,09	765,68	813,56	860,10	868,51
B Pertambangan dan Penggalian/ <i>Mining and Quarrying</i>	58,91	62,56	61,05	65,20	62,44
C Industri Pengolahan/ <i>Manufacturing</i>	143,67	152,40	159,76	167,26	171,46
D Pengadaan Listrik dan Gas/ <i>Electricity and Gas</i>	2,17	2,28	2,60	2,82	3,05
E Pengadaan Air; Pengelolaan Sampah, Limbah, dan Daur Ulang/ <i>Water Supply; Sewerage, Waste Management, and Remediation Activities</i>	7,94	8,64	9,04	9,52	9,73
F Konstruksi/ <i>Construction</i>	1 123,34	1 248,15	1 385,42	1 493,13	1 409,84
G Perdagangan Besar dan Eceran; Reparasi Mobil dan Sepeda Motor/ <i>Wholesale and Retail Trade; Repair of Motor Vehicles and Motorcycles</i>	474,63	521,70	580,18	633,26	648,80
H Transportasi dan Pergudangan/ <i>Transportation and Storage</i>	211,91	249,03	263,61	294,63	256,17
I Penyediaan Akomodasi dan Makan Minum/ <i>Accommodation and Food Service Activities</i>	46,99	52,14	56,84	61,93	62,56
J Informasi dan Komunikasi/ <i>Information and Communication</i>	111,32	124,53	139,22	154,47	170,55

Lanjutan Tabel/*Continued Table* 12.1

Lapangan Usaha/Industry		2016	2017	2018	2019 *	2020**
(1)		(2)	(3)	(4)	(5)	(6)
K	Jasa Keuangan dan Asuransi/ <i>Financial and Insurance Activities</i>	60,90	63,61	66,42	75,08	87,55
L	Real Estat/ <i>Real Estate Activities</i>	93,88	102,28	111,48	121,77	123,23
M,N	Jasa Perusahaan/ <i>Business Activities</i>	7,50	8,15	8,95	9,61	9,69
O	Administrasi Pemerintahan, Pertahanan, dan Jaminan Sosial Wajib/ <i>Public Administration and Defence; Compulsory Social Security</i>	771,93	848,64	941,09	996,26	998,55
P	Jasa Pendidikan/ <i>Education</i>	182,58	210,92	225,07	240,28	236,27
Q	Jasa Kesehatan dan Kegiatan Sosial/ <i>Human Health and Social Work Activities</i>	55,61	60,73	65,53	70,04	72,33
R,S,T,U	Jasa Lainnya/ <i>Other Services Activities</i>	12,47	13,62	14,82	16,04	16,21
Produk Domestik Regional Bruto/<i>Gross Regional Domestic Product</i>		4 078,85	4 495,04	4 904,66	5 271,40	5 206,93

Catatan/Note: *Angka sementara/ Preliminary figures

**Angka sangat sementara/ Very preliminary figures

Sumber/Source: BPS, berbagai sensus, survei dan sumber lain/BPS-Statistics Indonesia, various census, survey, and other sources

Tabel
Table 12.2

Produk Domestik Regional Bruto Atas Dasar Harga Konstan 2010 Menurut Lapangan Usaha di Kabupaten Fakfak (miliar rupiah), 2016–2020
Gross Regional Domestic Product at 2010 Constant Market Prices by Industry in Fakfak Regency (billion rupiahs), 2016–2020

Lapangan Usaha/Industry		2016	2017	2018	2019 *	2020 **
(1)		(2)	(3)	(4)	(5)	(6)
A	Pertanian, Kehutanan, dan Perikanan/ <i>Agriculture, Forestry, and Fishing</i>	543,78	574,58	594,93	617,04	606,13
B	Pertambangan dan Penggalian/ <i>Mining and Quarrying</i>	47,32	49,00	46,93	49,29	47,12
C	Industri Pengolahan/ <i>Manufacturing</i>	117,56	121,98	125,86	129,63	131,21
D	Pengadaan Listrik dan Gas/ <i>Electricity and Gas</i>	1,48	1,52	1,63	1,67	1,78
E	Pengadaan Air; Pengelolaan Sampah, Limbah, dan Daur Ulang/ <i>Water Supply; Sewerage, Waste Management, and Remediation Activities</i>	6,66	7,10	7,42	7,73	7,79
F	Konstruksi/ <i>Construction</i>	737,68	799,95	875,75	931,73	870,55
G	Perdagangan Besar dan Eceran; Reparasi Mobil dan Sepeda Motor/ <i>Wholesale and Retail Trade; Repair of Motor Vehicles and Motorcycles</i>	355,90	377,93	413,38	436,84	440,04
H	Transportasi dan Pergudangan/ <i>Transportation and Storage</i>	153,08	173,02	179,86	192,09	167,55
I	Penyediaan Akomodasi dan Makan Minum/ <i>Accommodation and Food Service Activities</i>	31,18	33,37	35,53	37,67	36,94
J	Informasi dan Komunikasi/ <i>Information and Communication</i>	91,60	99,40	108,06	117,17	127,48

Lanjutan Tabel/*Continued Table 12.2*

Lapangan Usaha/Industry		2016	2017	2018	2019 *	2020 **
(1)		(2)	(3)	(4)	(5)	(6)
K	Jasa Keuangan dan Asuransi/ <i>Financial and Insurance Activities</i>	42,20	43,20	44,19	48,37	56,84
L	Real Estat/ <i>Real Estate Activities</i>	67,43	71,76	75,49	80,48	79,94
M,N	Jasa Perusahaan/ <i>Business Activities</i>	5,42	5,77	6,17	6,52	6,50
O	Administrasi Pemerintahan, Pertahanan, dan Jaminan Sosial Wajib/ <i>Public Administration and Defence; Compulsory Social Security</i>	538,32	575,28	615,39	640,07	615,38
P	Jasa Pendidikan/ <i>Education</i>	158,37	170,75	179,05	188,70	183,79
Q	Jasa Kesehatan dan Kegiatan Sosial/ <i>Human Health and Social Work Activities</i>	41,17	44,06	46,65	48,90	50,36
R,S,T,U	Jasa Lainnya/ <i>Other Services Activities</i>	9,70	10,35	10,93	11,42	11,19
Produk Domestik Regional Bruto/<i>Gross Regional Domestic Product</i>		2948,83	3159,03	3367,23	3545,31	3440,58

Catatan/Note: *Angka sementara/ Preliminary figures

**Angka sangat sementara/ Very preliminary figures

Sumber/Source: BPS, berbagai sensus, survei dan sumber lain/*BPS-Statistics Indonesia, various census, survey, and other sources*

Tabel
Table 12.3

Distribusi Persentase Produk Domestik Regional Bruto Atas Dasar Harga Berlaku Menurut Lapangan Usaha di Kabupaten Fakfak, 2016–2020
Percentage Distribution of Gross Regional Domestic Product at Current Market Prices by Industry in Fakfak Regency, 2016–2020

Lapangan Usaha/ <i>Industry</i>	2016	2017	2018	2019 *	2020 **
(1)	(2)	(3)	(4)	(5)	(6)
A Pertanian, Kehutanan, dan Perikanan/ <i>Agriculture, Forestry, and Fishing</i>	17,48	17,03	16,59	16,32	16,68
B Pertambangan dan Penggalian/ <i>Mining and Quarrying</i>	1,44	1,39	1,24	1,24	1,20
C Industri Pengolahan/ <i>Manufacturing</i>	3,52	3,39	3,26	3,17	3,29
D Pengadaan Listrik dan Gas/ <i>Electricity and Gas</i>	0,05	0,05	0,05	0,05	0,06
E Pengadaan Air; Pengelolaan Sampah, Limbah, dan Daur Ulang/ <i>Water Supply; Sewerage, Waste Management, and Remediation Activities</i>	0,19	0,19	0,18	0,18	0,19
F Konstruksi/ <i>Construction</i>	27,54	27,77	28,25	28,33	27,08
G Perdagangan Besar dan Eceran; Reparasi Mobil dan Sepeda Motor/ <i>Wholesale and Retail Trade; Repair of Motor Vehicles and Motorcycles</i>	11,64	11,61	11,83	12,01	12,46
H Transportasi dan Pergudangan/ <i>Transportation and Storage</i>	5,20	5,54	5,37	5,59	4,92
I Penyediaan Akomodasi dan Makan Minum/ <i>Accommodation and Food Service Activities</i>	1,15	1,16	1,16	1,17	1,20
J Informasi dan Komunikasi/ <i>Information and Communication</i>	2,73	2,77	2,84	2,93	3,28
K Jasa Keuangan dan Asuransi/ <i>Financial and Insurance Activities</i>	1,49	1,42	1,35	1,42	1,68

Lanjutan Tabel/*Continued Table* 12.3

Lapangan Usaha/ <i>Industry</i>		2016	2017	2018	2019 *	2020 **
(1)		(2)	(3)	(4)	(5)	(6)
L	Real Estat/ <i>Real Estate Activities</i>	2,30	2,28	2,27	2,31	2,37
M,N	Jasa Perusahaan/ <i>Business Activities</i>	0,18	0,18	0,18	0,18	0,19
O	Administrasi Pemerintahan, Pertahanan, dan Jaminan Sosial Wajib/ <i>Public Administration and Defence; Compulsory Social Security</i>	18,93	18,88	19,19	18,90	19,18
P	Jasa Pendidikan/ <i>Education</i>	4,48	4,69	4,59	4,56	4,54
Q	Jasa Kesehatan dan Kegiatan Sosial/ <i>Human Health and Social Work Activities</i>	1,36	1,35	1,34	1,33	1,39
R,S,T,U	Jasa Lainnya/ <i>Other Services Activities</i>	0,31	0,30	0,30	0,30	0,31
Produk Domestik Regional Bruto/<i>Gross Regional Domestic Product</i>		100,00	100,00	100,00	100,00	100,00

Catatan/*Note*: *Angka sementara/ Preliminary figures

**Angka sangat sementara/ Very preliminary figures

Sumber/*Source*: BPS, berbagai sensus, survei dan sumber lain/*BPS-Statistics Indonesia, various census, survey, and other sources*

Tabel
Table 12.4

Laju Pertumbuhan Produk Domestik Regional Bruto Atas Dasar Harga Konstan 2010 Menurut Lapangan Usaha di Kabupaten Fakfak (persen), 2016–2020
Growth Rate of Gross Regional Domestic Product at 2010 Constant Market Prices by Industry in Fakfak Regency (percent), 2016–2020

Lapangan Usaha/ <i>Industry</i>	2016	2017	2018	2019 *	2020 **
(1)	(2)	(3)	(4)	(5)	(6)
A Pertanian, Kehutanan, dan Perikanan/ <i>Agriculture, Forestry, and Fishing</i>	3,63	5,67	3,54	3,72	-1,77
B Pertambangan dan Penggalian/ <i>Mining and Quarrying</i>	-3,73	3,55	-4,22	5,02	-4,38
C Industri Pengolahan/ <i>Manufacturing</i>	2,60	3,76	3,18	3,00	1,21
D Pengadaan Listrik dan Gas/ <i>Electricity and Gas</i>	4,65	2,82	7,70	2,07	6,71
E Pengadaan Air; Pengelolaan Sampah, Limbah, dan Daur Ulang/ <i>Water Supply; Sewerage, Waste Management, and Remediation Activities</i>	4,37	6,59	4,58	4,09	0,84
F Konstruksi/ <i>Construction</i>	4,48	8,44	9,48	6,39	-6,57
G Perdagangan Besar dan Eceran; Reparasi Mobil dan Sepeda Motor/ <i>Wholesale and Retail Trade; Repair of Motor Vehicles and Motorcycles</i>	5,74	6,19	9,38	5,67	0,73
H Transportasi dan Pergudangan/ <i>Transportation and Storage</i>	7,37	13,03	3,95	6,80	-12,78
I Penyediaan Akomodasi dan Makan Minum/ <i>Accommodation and Food Service Activities</i>	7,59	7,03	6,46	6,02	-1,92
J Informasi dan Komunikasi/ <i>Information and Communication</i>	8,47	8,51	8,71	8,43	8,80
K Jasa Keuangan dan Asuransi/ <i>Financial and Insurance Activities</i>	2,95	2,37	2,30	9,47	17,51

Lanjutan Tabel/*Continued Table* 12.4

Lapangan Usaha/ <i>Industry</i>		2016	2017	2018	2019 *	2020 **
(1)		(2)	(3)	(4)	(5)	(6)
L	Real Estat/ <i>Real Estate Activities</i>	7,40	6,43	5,19	6,61	-0,67
M,N	Jasa Perusahaan/ <i>Business Activities</i>	4,46	6,47	6,99	5,54	-0,32
O	Administrasi Pemerintahan, Pertahanan, dan Jaminan Sosial Wajib/ <i>Public Administration and Defence; Compulsory Social Security</i>	7,34	6,87	6,97	4,01	-3,86
P	Jasa Pendidikan/ <i>Education</i>	6,54	7,82	4,86	5,39	-2,61
Q	Jasa Kesehatan dan Kegiatan Sosial/ <i>Human Health and Social Work Activities</i>	5,97	7,04	5,88	4,81	2,98
R,S,T,U	Jasa Lainnya/ <i>Other Services Activities</i>	6,23	6,64	5,65	4,41	-2,01
Produk Domestik Regional Bruto/<i>Gross Regional Domestic Product</i>		5,24	7,13	6,59	5,29	-2,95

Catatan/*Note*: *Angka sementara/ *Preliminary figures*

**Angka sangat sementara/ *Very preliminary figures*

Sumber/*Source*: BPS, berbagai sensus, survei dan sumber lain/*BPS-Statistics Indonesia, various census, survey, and other sources*

Tabel
Table 12.5

Produk Domestik Regional Bruto Atas Dasar Harga Berlaku Menurut Jenis Pengeluaran di Kabupaten Fakfak (miliar rupiah), 2016–2020
Gross Regional Domestic Product at Current Market Prices by Type of Expenditure in Fakfak Regency (billion rupiahs), 2016–2020

Jenis Pengeluaran Type of Expenditure	2016	2017	2018*	2019**	2020
(1)	(2)	(3)	(4)	(5)	(6)
Pengeluaran Konsumsi Rumah Tangga <i>Household Consumption Expenditure</i>	2.123,88	2.359,29	2.597,97	2.768,21	NA
Pengeluaran Konsumsi LNPRT <i>NPISH Consumption Expenditure</i>	59,93	66,55	76,41	84,66	NA
Pengeluaran Konsumsi Pemerintah <i>Government Consumption Expenditure</i>	1.736,80	1.835,32	1.966,09	2.133,38	NA
Pembentukan Modal Tetap Bruto <i>Gross Fixed Capital Formation</i>	1.580,40	1.631,65	1.708,19	1.820,51	NA
Perubahan Inventori <i>Changes in Inventories</i>	186,97	156,88	149,49	157,12	NA
Net Ekspor Barang dan Jasa <i>Net Exports of Goods and Services</i>	-1.609,13	-1.554,66	-1.593,49	-1.692,48	NA
Produk Domestik Regional Bruto Gross Regional Domestic Product	4.078,85	4.495,04	4.904,66	5.271,40	5206,93

Catatan/Note: *Angka sementara/ Preliminary figures

**Angka sangat sementara/ Very preliminary figures

2020 Angka Belum Tersedia/2020 figures not available

Sumber/Source: BPS, berbagai sensus, survei dan sumber lain/BPS-Statistics Indonesia, various census, survey, and other sources

Tabel
Table 12.6

Produk Domestik Regional Bruto Atas Dasar Harga Konstan 2010 Menurut Jenis Pengeluaran di Kabupaten Fakfak (miliar rupiah), 2016–2020
Gross Regional Domestic Product at 2010 Constant Market Prices by Type of Expenditure in Fakfak Regency (billion rupiahs), 2016–2020

Jenis Pengeluaran Type of Expenditure	2016	2017	2018*	2019**	2020
(1)	(2)	(3)	(4)	(5)	(6)
Pengeluaran Konsumsi Rumah Tangga <i>Household Consumption Expenditure</i>	1.547,56	1.651,59	1.747,81	1.807,95	NA
Pengeluaran Konsumsi LNPRT <i>NPISH Consumption Expenditure</i>	40,18	43,21	47,98	52,10	NA
Pengeluaran Konsumsi Pemerintah <i>Government Consumption Expenditure</i>	1.174,15	1.194,47	1.205,17	1.236,36	NA
Pembentukan Modal Tetap Bruto <i>Gross Fixed Capital Formation</i>	1.226,95	1.270,31	1.305,13	1.330,46	NA
Perubahan Inventori <i>Changes in Inventories</i>	125,52	121,32	110,29	118,21	NA
Net Ekspor Barang dan Jasa <i>Net Exports of Goods and Services</i>	-1.165,52	-1.121,87	-1.049,14	-999,77	NA
Produk Domestik Regional Bruto Gross Regional Domestic Product	2.948,83	3.159,03	3.367,23	3.545,31	3440,58

Catatan/Note: *Angka sementara/ Preliminary figures

**Angka sangat sementara/ Very preliminary figures

2020 Angka Belum Tersedia/2020 figures not available

Sumber/Source: BPS, berbagai sensus, survei dan sumber lain/BPS-Statistics Indonesia, various census, survey, and other sources

13


PERBANDINGAN ANTAR KABUPATEN/KOTA
REGENCY/MUNICIPAL COMPARISON

Tahukah kamu?

IPM TERTINGGI
KE 3 DI
PROVINSI PAPUA BARAT

*Kabupaten Fakfak
Menyumbang*

7,51% Penduduk Papua Barat



*8,49% Penduduk Miskin
Papua Barat*

PENJELASAN TEKNIS

1. Penduduk adalah semua orang yang berdomisili di suatu wilayahselama 6 bulan atau lebih dan atau mereka yang berdomisili kurang dari 6 bulan tetapi berniat menetap.
2. Laju pertumbuhan Produk Domestik Bruto diperoleh dari perhitungan PDRB atas dasar harga konstan, diperoleh dengan cara mengurangi nilai PDRB pada tahun ke-n terhadap nilai pada tahun ke n-1 (tahun sebelumnya), kemudian dibagi dengan nilai pada tahun ke n- 1, selanjutnya dikalikan dengan 100 persen. Laju pertumbuhan menunjukkan perkembangan agregat pendapatan dari satu waktu tertentu terhadap waktu sebelumnya.
3. Indeks Pembangunan Manusia adalah indeks komposit dari gabungan empat indikator yaitu angka harapan hidup, angka melek huruf, rata-rata lama sekolah dan pengeluaran perkapita.
4. Untuk mengukur kemiskinan, BPS menggunakan konsep kemampuan memenuhi kebutuhan dasar (basic needs approach). Dengan pendekatan ini, kemiskinan dipandang sebagai ketidakmampuan dari sisi ekonomi untuk memenuhi kebutuhan dasar makanan dan bukan makanan yang diukur dari

TECHNICAL NOTES

1. *Residents are all people who live in an area for 6 months or more and or those who are domiciled less than 6 months but intend stay.*
2. *The growth rate of Gross Domestic Product is obtained from the calculation of GRDP at constant prices, obtained by reducing the value of GRDP in the nth year against the value in the n-1 year (the previous year), then divided by the value in the n-1 year, then multiplied by 100 percent. The growth rate shows the development of aggregate income from one particular time to the previous time.*
3. *The Human Development Index is a composite index of a combination of four indicators namely life expectancy, literacy rates, average length of schooling and per capita expenditure*
4. *To measure poverty, BPS uses the concept of ability to meet basic needs (basic needs approach). With this approach, poverty is seen as an inability on the economic side to meet basic food and non-food needs as measured by expenditure. So the poor population is the population that has an average monthly per capita expenditure under the poverty line. The main data source used is the National Socio-Economic Survey (Susenas) Consumption and Core Module Panel.*

sisi pengeluaran. Jadi Penduduk Miskin adalah penduduk yang memiliki rata-rata pengeluaran perkapita perbulan dibawah garis kemiskinan. Sumber data utama yang dipakai adalah data Survei Sosial Ekonomi Nasional (Susenas) Panel Modul Konsumsi dan Kor.

<https://fakfakkab.bps.go.id>

ULASAN

Kabupaten Fakfak pada tahun 2020 masih menempati posisi IPM tertinggi ketiga di Provinsi Papua Barat yaitu sebesar 68,36 setelah Kota Sorong dan Kabupaten Manokwari.

Kabupaten Fakfak pada tahun 2020 menyumbang 7,51% jumlah penduduk di Provinsi Papua Barat.

Kabupaten Fakfak pada tahun 2020 menyumbang 8,49% jumlah penduduk miskin di provinsi Papua Barat.

Selain Kabupaten Teluk Bintuni dan Pegunungan Arfak, Secara keseluruhan pada tahun 2020 terjadi perlambatan ekonomi di Provinsi Papua Barat termasuk Kabupaten Fakfak.

DESCRIPTION

Fakfak Regency in 2020 still occupies the third highest HDI position in West Papua Province, namely 68.36 after Sorong City and Manokwari Regency.

Fakfak Regency in 2020 contributed 7.51% of the population in West Papua Province.

Fakfak Regency in 2020 contributed 8.49% of the number of poor people in West Papua province.

Apart from Bintuni Bay Regency and Arfak Mountains, overall in 2020 there will be an economic slowdown in West Papua Province, including Fakfak Regency.

Tabel
Table 13.1

Jumlah Penduduk Menurut Kabupaten/Kota di Provinsi Papua Barat, 2016–2020
Population by Regency/Municipality in Papua Barat Province, 2016–2020

Kabupaten/Kota Regency/Municipality	2016	2017	2018	2019	2020
(1)	(2)	(3)	(4)	(5)	(6)
Fakfak	74 772	76 102	77 381	78 686	85 197
Kaimana	55 503	56 882	58 404	60 216	62 256
Teluk Wondama	30 490	31 072	31 769	32 521	41 644
Teluk Bintuni	60 400	61 794	63 091	64 406	87 083
Manokwari	162 578	166 780	170 897	175 178	192 663
Sorong Selatan	43 896	45 019	46 021	46 922	52 469
Sorong	82 784	84 906	86 994	88 927	118 679
Raja Ampat	46 613	47 301	47 885	48 493	64 141
Maybrat	13 699	13 785	13 804	13 879	28 379
Tambrau	38 377	39 191	40 102	40 899	42 991
Manokwari Selatan	22 519	22 983	23 617	24 220	35 949
Pegunungan Arfak	28 898	29 731	30 409	30 976	38 207
Kota Sorong	232 833	239 815	247 084	254 294	284 410
Papua Barat	893 363	915 361	937 458	959 617	1 134 068

Catatan/Note: ...

Sumber/Source: BPS Provinsi Papua Barat/BPS-Statistics of Papua Barat Province

Tabel
Table 13.2

Laju Pertumbuhan Produk Domestik Regional Bruto Atas Dasar Harga Konstan 2010 Menurut Kabupaten/Kota di Provinsi Papua Barat (persen), 2016–2020
Rate of Growth of Gross Regional Domestic Products at Constant 2010 Prices by Regency/Municipality in Papua Barat Province (percent), 2016–2020

Kabupaten/Kota Regency/Municipality	2016	2017	2018	2019 *	2020 **
(1)	(2)	(3)	(4)	(5)	(6)
Fakfak	5,24	7,13	6,59	5,29	-2,95
Kaimana	3,17	5,76	5,58	3,71	-2,31
Teluk Wondama	5,42	5,24	4,01	4,18	-3,22
Teluk Bintuni	2,71	1,32	5,25	3,41	1,06
Manokwari	7,25	7,04	5,16	5,30	-4,86
Sorong Selatan	6,04	7,47	6,15	5,69	-3,71
Sorong	0,89	3,36	5,66	2,05	-2,50
Raja Ampat	2,38	-0,01	4,58	3,92	-1,47
Maybrat	6,40	6,56	6,10	5,44	-1,25
Tambrauw	4,95	6,33	5,46	6,47	-2,49
Manokwari Selatan	4,82	4,44	4,48	6,78	-2,91
Pegunungan Arfak	3,15	3,36	10,62	4,96	4,77
Kota Sorong	9,05	8,26	6,73	3,00	-3,22
Papua Barat	4,52	4,02	6,25	2,66	-0,77

Catatan/Note: *Angka sementara/Preliminary figures

**Angka sangat sementara/Very preliminary figures

Sumber/Source: BPS Provinsi Papua Barat/BPS-Statistics of Papua Barat Province

Tabel
Table 13.3

**Jumlah Penduduk Miskin Menurut Kabupaten/Kota di
Provinsi Papua Barat (ribu), 2016–2020**
**Number of Poor Population by Regency/Municipality in
Papua Barat Province (thousand), 2016–2020**

Kabupaten/Kota Regency/Municipality	2016	2017	2018	2019	2020
(1)	(2)	(3)	(4)	(5)	(6)
Fakfak	19,98	19,67	18,73	18,22	17,72
Kaimana	9,62	9,74	9,66	9,63	9,52
Teluk Wondama	11,02	11,25	10,53	10,48	10,22
Teluk Bintuni	20,97	21,09	19,64	19,59	19,22
Manokwari	40,28	40,3	37,72	36,67	35,92
Sorong Selatan	8,71	8,8	8,76	8,6	8,71
Sorong	26,83	27,72	26,1	25,3	24,89
Raja Ampat	9,52	9,43	8,5	8,3	8,32
Maybrat	5,02	4,95	4,77	4,67	4,59
Tambrauw	13,77	13,87	13,12	13,11	12,8
Manokwari Selatan	7,64	7,78	7,24	7,21	7,09
Pegunungan Arfak	11,34	11,58	10,8	10,74	10,68
Kota Sorong	41,11	42,19	38,88	39,02	38,91
Papua Barat	225,81	228,38	214,47	221,50	208,58

Catatan/Note: ...

Sumber/Source: BPS Provinsi Papua Barat/BPS-Statistics of Papua Barat Province

Tabel
Table 13.4**Indeks Pembangunan Manusia Menurut Kabupaten/Kota
di Provinsi Papua Barat, 2016–2020**
*Human Development Index by Regency/Municipality in
Papua Barat Province, 2016–2020*

Kabupaten/Kota Regency/Municipality	2016	2017	2018	2019	2020
(1)	(2)	(3)	(4)	(5)	(6)
Fakfak	65,55	66,09	66,99	67,87	68,36
Kaimana	62,15	62,74	63,67	64,59	65
Teluk Wondama	57,16	58,1	58,86	59,82	60,21
Teluk Bintuni	61,81	62,39	63,13	64	64,55
Manokwari	70,34	70,67	71,17	71,67	72,01
Sorong Selatan	59,2	60,19	61,01	61,93	62,42
Sorong	62,42	63,42	64,32	65,29	65,74
Raja Ampat	61,95	62,35	62,84	63,66	63,89
Maybrat	50,35	51,01	51,95	52,9	53,45
Tambrau	56,35	57,23	58,16	59,15	59,52
Manokwari Selatan	57,12	58,08	58,84	59,72	59,84
Pegunungan Arfak	53,89	54,39	55,31	56,15	56,33
Kota Sorong	76,33	76,73	77,35	77,98	78,45
Papua Barat	62,21	62,99	63,74	64,7	65,09

Catatan/Note: ...

Sumber/Source: BPS Provinsi Papua Barat/BPS-Statistics of Papua Barat Province



Sensus
Penduduk
2020

#MencatatIndonesia

DATA

MENCERDASKAN BANGSA

— *Enlighten The Nation* —

**BADAN PUSAT STATISTIK
KABUPATEN FAKFAK**
Statistics of Fakfak Regency

Jalan DPRD No. 1 Fakfak Provinsi Papua Barat 98611
Telp:(0956)25110, Fax: (0956)25110
Homepage: <http://fakfakab.bps.go.id> E-mail: bps9101@bps.go.id

