

KABUPATEN PULAU MOROTAI DALAM ANGKA

*PULAU MOROTAI REGENCY
IN FIGURES*

2021

MOROTAI D'ALOHA



**BADAN PUSAT STATISTIK
KABUPATEN PULAU MOROTAI**
BPS-Statistics of Pulau Morotai Regency

KABUPATEN PULAU MOROTAI DALAM ANGKA

*PULAU MOROTAI REGENCY
IN FIGURES*

2021

<https://morotaikab.go.id>



MOROTAI D'ALOHA

KABUPATEN PULAU MOROTAI DALAM ANGKA
Pulau Morotai Regency in Figures
2021

ISSN: 2503-1317

No. Publikasi/*Publication Number*: 82071001

Katalog /*Catalog*: 1102002.8207

Ukuran Buku/*Book Size*: 14,8 cm x 21 cm

Jumlah Halaman/*Number of Pages* : xl+ 358 hal/*pages*

Naskah/*Manuscript*:

BPS Kabupaten Pulau Morotai

BPS-Statistics of Pulau Morotai Regency

Penyunting/*Editor*:

BPS Kabupaten Pulau Morotai

BPS-Statistics of Pulau Morotai Regency

Desain Kover/*Cover Design*:

Seksi Integrasi Pengolahan dan Diseminasi Statistik

Section of Integration Processing and Statistics Dissemination

Ilustrasi Kover/*Cover Illustration*:

Taman Kota Daruba/*City Park Daruba*

Diterbitkan oleh/*Published by*:

©BPS Kabupaten Pulau Morotai/*BPS-Statistics of Pulau Morotai Regency*

Dicetak oleh/*Printed by*:

Badan Pusat Statistik

Dilarang mengumumkan, mendistribusikan, mengomunikasikan, dan/atau menggandakan sebagian atau seluruh isi buku ini untuk tujuan komersil tanpa izin tertulis dari Badan Pusat Statistik.

Prohibited to announce, distribute, communicate, and/or copy part or all of this book for commercial purpose without permission from BPS-Statistics Indonesia.

PETA WILAYAH KABUPATEN PULAU MOROTAI
MAP OF PULAU MOROTAI REGENCY



BADAN PUSAT STATISTIK
KABUPATEN PULAU MOROTAI

PETA WILAYAH KABUPATEN
PULAU MOROTAI



Batas wilayah ini merupakan batas indikatif atau hanya digunakan untuk keperluan wilayah kerja statistik BPS. Batas tersebut tidak dapat digunakan sebagai rujukan batas wilayah administrasi pemerintah.

1. Kecamatan Morotai Selatan (010)
2. Kecamatan Morotai Timur (020)
3. Kecamatan Morotai Selatan Barat (030)
4. Kecamatan Morotai Jaya (040)
5. Kecamatan Morotai Utara (050)
6. Kecamatan Pulau Rao (031)



KEPALA BPS KABUPATEN PULAU MOROTAI
CHIEF STATISTICIAN OF PULAU MOROTAI REGENCY



HERU AGUNG SANTOSO, S.ST., M.STAT.



KATA PENGANTAR

Pulau Morotai Dalam Angka 2021 merupakan publikasi tahunan yang diterbitkan oleh BPS Kabupaten Pulau Morotai. Kami menyadari bahwa publikasi ini belum sepenuhnya memenuhi harapan pihak pemakai data khususnya para perencana. Namun, diharapkan dapat membantu melengkapi penyusunan rencana pembangunan di Kabupaten Pulau Morotai.

Publikasi ini dapat terwujud berkat kerja sama dan bantuan dari berbagai pihak baik instansi pemerintah maupun swasta. Untuk semua pihak yang telah memberikan bantuan disampaikan penghargaan dan terima kasih yang sebesar-besarnya.

Meskipun publikasi ini telah disiapkan sebaik-baiknya, tapi kami menyadari masih terdapat kekurangan dan kesalahan yang terjadi. Kemudian, untuk perbaikan publikasi ini, tanggapan dan saran yang bersifat konstruktif dari para pemakai sangat diharapkan.

Daruba, Februari 2021
Kepala BPS
Kabupaten Pulau Morotai

HERU AGUNG SANTOSO



PREFACE

Pulau Morotai Regency In Figures 2021 is an annual publication published by BPS-Statistics of Pulau Morotai Regency. We recognize that this publication has not fully met the expectations of the data users, especially the planners. However, it is expected to help complete the preparation of development plans in Pulau Morotai Regency.

This publication can be realized thanks to cooperation and assistance from various parties both government and private agencies. For all those who have provided assistance, we extend our gratitude and gratitude.

Although this publication has been well prepared, we realize there are still shortcomings and errors. Then, for the improvement of this publication, constructive responses and suggestions from users are desirable.

*Daruba, February 2021
Chief Statistician of
Pulau Morotai Regency*

HERU AGUNG SANTOSO

DAFTAR ISI / CONTENTS

	Halaman <i>Page</i>
Kata Pengantar/ <i>Preface</i>	vii
Daftar Isi/ <i>Contents</i>	ix
Daftar Tabel/ <i>List of Tables</i>	xi
Daftar Gambar/ <i>List of Figures</i>	xxxiii
Daftar Singkatan/ <i>List of Abbreviations</i>	xxxvii
Statistik Kunci/ <i>Key Statistics</i>	xxxix
1. Geografi dan Iklim/ <i>Geography and Climate</i>	1
2. Pemerintahan/ <i>Government</i>	17
3. Penduduk dan Ketenagakerjaan/ <i>Population and Employment</i>	47
4. Sosial dan Kesejahteraan Rakyat/ <i>Social and Welfare</i>	75
5. Pertanian, Kehutanan, Peternakan, dan Perikanan/ <i>Agriculture, Forestry, Livestock, and Fishery</i>	163
6. Industri, Pertambangan, dan Energi/ <i>Industry, Mining, and Energy</i>	221
7. Pariwisata/ <i>Tourism</i>	235
8. Transportasi dan Komunikasi/ <i>Transportation and Communication</i>	255
9. Perbankan, Koperasi, dan Harga-harga/ <i>Banking, Cooperative, dan Prices</i>	271
10. Pengeluaran Penduduk/ <i>Population Expenditure</i>	281
11. Perdagangan/ <i>Trade</i>	295
12. Sistem Neraca Regional/ <i>System of Regional Accounts</i>	313
13. Perbandingan Antar Kabupaten/Kota/ <i>Regency/Municipal Comparison</i>	341

DAFTAR TABEL/LIST OF TABLES

	Halaman Page
1. GEOGRAFI DAN IKLIM/GEOGRAPHY AND CLIMATE	
1.1 KEADAAN GEOGRAFI	
GEOGRAPHY CONDITION	
1.1.1 Letak Geografis Kabupaten Pulau Morotai, 2020 <i>Geographical Location of Pulau Morotai Regency, 2020</i>	9
1.1.2 Luas Daerah dan Jumlah Pulau Menurut Kecamatan di Kabupaten Pulau Morotai, 2020 <i>Total Area and Number of Islands by Subdistrict in Pulau Morotai Regency, 2020</i>	10
1.1.3 Tinggi Wilayah dan Jarak ke Ibukota Kabupaten Menurut Kecamatan di Kabupaten Pulau Morotai, 2020 <i>Altitude and Distance to the Capital of Regency by Subdistrict in Pulau Morotai Regency, 2020</i>	12
1.1.4 Nama Gunung dan Lokasi di Kabupaten Pulau Morotai, 2020	
1.1.5 Nama-Nama Sungai dan Lokasinya di Kabupaten Pulau Morotai, 2020 <i>Names of Rivers and Location in Pulau Morotai Regency, 2020</i>	14
1.2 IKLIM	
CLIMATE	
1.2.1 Pengamatan Unsur Iklim Menurut Bulan di Pos Hujan Pulau Morotai, 2020 <i>Observation of Climate Elements By Months at Pulau Morotai Rain Post, 2020</i>	15
2. PEMERINTAHAN/GOVERNMENT	
2.1 WILAYAH ADMINISTRATIF	
ADMINISTRATIVE AREA	
2.1.1 Jumlah Desa ¹ /Kelurahan Menurut Kecamatan di Kabupaten Pulau Morotai, 2016–2020 <i>Number of Villages¹ by Subdistrict in Pulau Morotai Regency, 2016–2020</i>	27
2.1.2 Batas Wilayah Kecamatan di Kabupaten Pulau Morotai, 2020 <i>Regional Boundary of Subdistrict in Pulau Morotai Regency, 2020</i>	28

2.1.3	Jumlah Desa Pantai dan Desa Bukan Pantai di Kabupaten Pulau Morotai, 2020 <i>Number of Beach Village and Non Beach Village in Pulau Morotai Regency, 2020</i>	29
2.2	DEWAN PERWAKILAN RAKYAT DAERAH REGIONAL HOUSE OF REPRESENTATIVE	
2.2.1	Nama Bupati, Wakil Bupati, dan Sekretaris Daerah Kabupaten Pulau Morotai, 2017 - 2020 <i>Regent, Vice Regent, and Regional Secretary's Names of Pulau Morotai Regency, 2017 - 2020</i>	30
2.2.2	Nama Ketua, Wakil Ketua, dan Sekretaris DPRD Kabupaten Pulau Morotai, 2017 - 2020 <i>Chairman, Vice Chairman, and Parliament Secretary of Pulau Morotai Regency, 2017 - 2020</i>	31
2.2.3	Jumlah Anggota Dewan Perwakilan Rakyat Daerah Menurut Partai Politik dan Jenis Kelamin di Kabupaten Pulau Morotai, 2020 <i>Number of Regional House of Representatives's Members by Political Parties and Gender in Pulau Morotai Regency, 2020</i>	32
2.3	SUMBER DAYA MANUSIA HUMAN RESOURCES	
2.3.1	Jumlah Pegawai Negeri Sipil Menurut Jabatan dan Jenis Kelamin di Kabupaten Pulau Morotai, Desember 2019 dan Desember 2020 <i>Number of Civil Servants by Occupation and Sex in Pulau Morotai Regency, December 2019 and December 2020</i>	33
2.3.2	Jumlah Pegawai Negeri Sipil Menurut Tingkat Pendidikan dan Jenis Kelamin Kabupaten Pulau Morotai, Desember 2019 dan Desember 2020 <i>Number of Civil Servants by Educational Level and Sex in Pulau Morotai Regency, December 2019 and December 2020</i>	35
2.3.3	Jumlah Pegawai Negeri Sipil Menurut Tingkat Kepangkatan dan Jenis Kelamin Kabupaten Pulau Morotai, Desember 2019 dan Desember 2020 <i>Number of Civil Servants by Hierarchy and Sex in Pulau Morotai Regency, December 2019 and December 2020</i>	37

2.3.4	Jumlah Pegawai Negeri Sipil Menurut Dinas/Instansi Pemerintah dan Jenis Kelamin di Kabupaten Pulau Morotai, 2020 <i>Number of Civil Servant by Department/Government Agencies and Sex in Pulau Morotai Regency, 2020</i>	39
2.4	KEUANGAN PEMERINTAH GOVERNMENT FINANCE	
2.4.1	Realisasi Pendapatan Pemerintah Kabupaten Pulau Morotai Menurut Jenis Pendapatan (juta rupiah), 2017–2020 <i>Actual Pulau Morotai Regency Government Revenues by Kind of Revenues (million rupiahs), 2017–2020</i>	42
2.4.2	Realisasi Belanja Pemerintah Kabupaten Pulau Morotai Menurut Jenis Belanja (juta rupiah), 2017–2020 <i>Actual Pulau Morotai Regency Government Expenditures by Kind of Expenditures (million rupiahs), 2017–2020</i>	44
2.4.3	Realisasi Penerimaan Pajak Daerah Kabupaten Pulau Morotai (juta rupiah), 2018-2020 <i>Realization of Tax Income in Pulau Morotai Regency (juta Rupiahs), 2018-2020</i>	46
3.	PENDUDUK DAN KETENAGAKERJAAN/ POPULATION AND EMPLOYMENT	
3.1	PENDUDUK POPULATION	
3.1.1	Penduduk, Laju Pertumbuhan Penduduk per Tahun, Distribusi Persentase Penduduk, Kepadatan Penduduk, Rasio Jenis Kelamin Penduduk Menurut Kecamatan di Kabupaten Pulau Morotai, 2020 <i>Population, Annual Population Growth Rate, Percentage Distribution of Population, Population Density, and Population Sex Ratio by Subdistrict in Pulau Morotai Regency, 2020</i>	61
3.1.2	Jumlah Penduduk Menurut Kelompok Umur dan Jenis Kelamin di Kabupaten Pulau Morotai, 2020 <i>Population by Age Groups and Gender in Pulau Morotai Regency, 2020</i>	64
3.1.3	Jumlah Penduduk Menurut Status Perkawinan di Kabupaten Pulau Morotai, 2020 <i>Population by Marital Status in Pulau Morotai Regency, 2020</i>	65

3.1.4	Jumlah Penduduk Menurut Agama dan Kecamatan di Kabupaten Pulau Morotai, 2020 <i>Population by Religion and Subdistrict in Pulau Morotai Regency, 2020</i>	66
3.1.5	Jumlah Penduduk Menurut Wajib KTP dan Kecamatan di Kabupaten Pulau Morotai, 2020 <i>Population by Obligatory Identity Card and Subdistrict in Pulau Morotai Regency, 2020</i>	68
3.1.6	Jumlah Kepala Keluarga Menurut Kecamatan di Kabupaten Pulau Morotai, 2020 <i>Population Head of Family by Subdistrict in Pulau Morotai Regency, 2020</i>	69
3.2	KETENAGAKERJAAN EMPLOYMENT	
3.2.1	Jumlah Penduduk Berumur 15 Tahun Keatas Menurut Jenis Kegiatan Selama Seminggu yang Lalu dan Jenis Kelamin di Kabupaten Pulau Morotai, 2020 <i>Population Aged 15 Years and Over by Type of Activity During The Previous Week and Gender in Pulau Morotai Regency, 2020</i>	70
3.2.2	Jumlah Penduduk Berumur 15 Tahun Keatas yang Termasuk Angkatan Kerja Menurut Jenis Kelamin dan Golongan Umur di Kabupaten Pulau Morotai, 2020 <i>Population of Aged 15 Years and Over Who Are in Labor Force by Gender and Age Classification in Pulau Morotai Regency, 2020</i>	71
3.2.3	Penduduk Berumur 15 Tahun ke Atas Menurut Pendidikan Tertinggi yang Ditamatkan dan Jenis Kegiatan Selama Seminggu yang Lalu di Kabupaten Pulau Morotai, 2020 <i>Population 15 Years of Age and Over by Educational Attainment and Type of Activity During the Previous Week in Pulau Morotai Regency, 2020</i>	72

4. SOSIAL DAN KESEJAHTERAAN RAKYAT/SOCIAL AND WELFARE

4.1 PENDIDIKAN

EDUCATION

- 4.1.1 Jumlah Sekolah, Guru, dan Murid Pendidikan Anak Usia Dini (PAUD) di Bawah Kementerian Pendidikan dan Kebudayaan Menurut Kecamatan di Kabupaten Pulau Morotai, 2019/2020 dan 2020/2021
Number of Schools, Teachers, and Pupils in Early Childhood Education Under The Ministry of Education and Culture by Subdistrict in Pulau Morotai Regency, 2019/2020 and 2020/2021 87
- 4.1.2 Jumlah Sekolah, Guru, dan Murid Taman Kanak-Kanak (TK) di Bawah Kementerian Pendidikan dan Kebudayaan Menurut Kecamatan di Kabupaten Pulau Morotai, 2019/2020 dan 2020/2021
Number of Schools, Teachers, and Pupils in Kindergarten Under The Ministry of Education and Culture by Subdistrict in Pulau Morotai Regency, 2019/2020 and 2020/2021 90
- 4.1.3 Jumlah Sekolah, Guru, dan Murid Raudatul Athfal (RA) di Bawah Kementerian Agama Menurut Kecamatan di Kabupaten Pulau Morotai, 2019/2020 dan 2020/2021
Number of Schools, Teachers, and Pupils in Raudatul Athfal (RA) Under The Ministry of Religious Affairs by Subdistrict in Pulau Morotai Regency, 2019/2020 and 2020/2021 93
- 4.1.4 Jumlah Sekolah, Guru, dan Murid Sekolah Dasar (SD) di Bawah Kementerian Pendidikan dan Kebudayaan Menurut Kecamatan di Kabupaten Pulau Morotai, 2019/2020 dan 2020/2021
Number of Schools, Teachers, and Pupils in Primary Schools Under The Ministry of Education and Culture by Subdistrict in Pulau Morotai Regency, 2019/2020 and 2020/2021 94
- 4.1.5 Jumlah Sekolah, Guru, dan Murid Madrasah Ibtidaiyah (MI) di Bawah Kementerian Agama Menurut Kecamatan Menurut Kecamatan di Kabupaten Pulau Morotai, 2019/2020 dan 2020/2021
Number of Schools, Teachers, and Pupils in Madrasah Ibtidaiyah (MI) Under The Ministry of Religious Affairs by Subdistrict in Pulau Morotai Regency, 2019/2020 and 2020/2021 97

4.1.6	<p>Jumlah Sekolah, Guru, dan Murid Sekolah Menengah Pertama (SMP) di Bawah Kementerian Pendidikan dan Kebudayaan Menurut Kecamatan di Kabupaten Pulau Morotai, 2019/2020 dan 2020/2021 <i>Number of Schools, Teachers, and Pupils in Lower Secondary Schools Under The Ministry of Education and Culture by Subdistrict in Pulau Morotai Regency, 2019/2020 and 2020/2021</i></p>	100
4.1.7	<p>Jumlah Sekolah, Guru, dan Murid Madrasah Tsanawiyah (MTs) di Bawah Kementerian Agama Menurut Kecamatan di Kabupaten Pulau Morotai, 2019/2020 dan 2020/2021 <i>Number of Schools, Teachers, and Pupils in Madrasah Tsanawiyah (MTs) Under The Ministry of Religious Affairs by Subdistrict in Pulau Morotai Regency, 2019/2020 and 2020/2021</i></p>	103
4.1.8	<p>Jumlah Sekolah, Guru, dan Murid Sekolah Menengah Atas (SMA) di Bawah Kementerian Pendidikan dan Kebudayaan Menurut Kecamatan di Kabupaten Pulau Morotai, 2019/2020 dan 2020/2021 <i>Number of Schools, Teachers, and Pupils in Upper Secondary Schools Under The Ministry of Education and Culture by Subdistrict in Pulau Morotai Regency, 2018/2019 dan 2019/2020 2019/2020 and 2020/2021</i></p>	106
4.1.9	<p>Jumlah Sekolah, Guru, dan Murid Sekolah Menengah Kejuruan (SMK) di Bawah Kementerian Pendidikan dan Kebudayaan Menurut Kecamatan di Kabupaten Pulau Morotai, 2019/2020 dan 2020/2021 <i>Number of Schools, Teachers, and Pupils in Vocational High Schools Under The Ministry of Education and Culture by Subdistrict in Pulau Morotai Regency, 2019/2020 and 2020/2021</i></p>	109
4.1.10	<p>Jumlah Sekolah, Guru, dan Murid Madrasah Aliyah (MA) di Bawah Kementerian Agama Menurut Kecamatan di Kabupaten Pulau Morotai, 2019/2020 dan 2020/2021 <i>Number of Schools, Teachers, and Pupils in Madrasah Aliyah (MA) Under the Ministry of Religious Affairs by Subdistrict in Pulau Morotai Regency, 2019/2020 and 2020/2021</i></p>	112

4.1.11	Jumlah Dosen dan Akreditasi Menurut Program Studi di Universitas Pasifik Morotai di Kabupaten Pulau Morotai, 2020 <i>Number of Lecturers and Accreditation by Study Program at Pasific Morotai University in Pulau Morotai Regency, 2020</i>	115
4.1.12	Jumlah Mahasiswa Menurut Program Studi pada Universitas Pasifik Morotai, 2020 <i>Number of Students by Study Program at Pasific Morotai University, 2020</i>	116
4.1.13	Jumlah Desa ¹ /Kelurahan yang Memiliki Fasilitas Sekolah Menurut Kecamatan dan Tingkat Pendidikan di Kabupaten Pulau Morotai, 2018–2020 <i>Number of Villages¹ Having Educational Facilities by Subdistrict and Educational Level in Pulau Morotai Regency, 2018–2020</i>	117
4.1.14	Angka Partisipasi Murni (APM) dan Angka Partisipasi Kasar (APK) Menurut Jenjang Pendidikan di Kabupaten Pulau Morotai, 2019 dan 2020 <i>Net Participation Rates and Gross Participation Rates by Educational Level in Pulau Morotai Regency, 2019 and 2020</i>	121
4.1.15	Persentase Penduduk Berumur 15 Tahun ke Atas yang Melek Huruf Menurut Kelompok Umur di Kabupaten Pulau Morotai, 2019 dan 2020 <i>Percentage of Literate People Aged 15 Years and Over by Age Group in Pulau Morotai Regency, 2019 and 2020</i>	122
4.2	KESEHATAN	
	HEALTH	
4.2.1	Jumlah Desa ¹ /Kelurahan Yang Memiliki Sarana Kesehatan Menurut Kecamatan di Kabupaten Pulau Morotai, 2018–2020 <i>Number of Villages¹ Having Health Facilities by Subdistrict in Pulau Morotai Regency, 2018–2020</i>	123
4.2.2	Jumlah Fasilitas Kesehatan Menurut Kecamatan di Kabupaten Pulau Morotai, 2020 <i>Number of Health Facilities by Subdistrict in Pulau Morotai Regency, 2020</i>	129
4.2.3	Jumlah Tenaga Kesehatan Menurut Kecamatan di Kabupaten Pulau Morotai, 2020 <i>Number of Health Personnel by Subdistrict in Pulau Morotai Regency, 2020</i>	131

4.2.4	Jumlah Dokter Spesialis, Dokter Umum, dan Dokter Gigi Menurut Sarana Pelayanan Kesehatan di Kabupaten Pulau Morotai, 2020 <i>Number of Specialist Doctor, Generalist Doctor, and Dentist by Type of Health Facility in Pulau Morotai Regency, 2020.....</i>	133
4.2.5	Persentase Balita Yang Pernah Mendapat Imunisasi Menurut Kecamatan dan Jenis Imunisasi di Kabupaten Pulau Morotai, 2020 <i>Percentage of Children Under Five Years Who had Immunization by Subdistrict and Type of Immunization in Pulau Morotai Regency, 2020</i>	134
4.2.6	Jumlah Perempuan Pernah Kawin Berumur 15-49 Tahun Yang Melahirkan Anak Lahir Hidup (ALH) Menurut Kecamatan dan Penolong Proses Kelahiran di Kabupaten Pulau Morotai, 2020 <i>Number of Ever Married Women Aged 15-49 Years Who Gave Birth to Children Ever Born by Subdistrict and Birth Attendant in Pulau Morotai Regency, 2020</i>	136
4.2.7	Jumlah Kasus Sepuluh Penyakit Terbanyak di Kabupaten Pulau Morotai, 2020 <i>Number of Cases of the Ten Most Diseases in Pulau Morotai Regency, 2020</i>	138
4.2.8	Jumlah Bayi Lahir, Bayi Berat Badan Lahir Rendah (BBLR), BBLR Dirujuk, dan Bergizi Buruk Menurut Kecamatan di Kabupaten Pulau Morotai, 2020 <i>Number of Births, Babies with Low Birth Weights (LBW), Treated LBW, and Malnutrition Cases by Subdistrict in Pulau Morotai Regency, 2020...</i>	139
4.2.9	Jumlah Remaja Usia 15-24 Tahun yang Mendapat Penyuluhan Tentang Kesehatan Reproduksi (Kespro), HIV/AIDS, dan Keluarga Berencana (KB) menurut Kecamatan di Kabupaten Pulau Morotai, 2020 <i>Number of Young People Aged 15 – 24 Who Had Counselling on Reproductive Health, HIV/AIDS, and Family Planning by Subdistrict in Pulau Morotai Regency, 2020.....</i>	140
4.2.10	Jumlah Kasus HIV/AIDS, IMS, DBD, Diare, TBC, dan Malaria Menurut Kecamatan di Kabupaten Pulau Morotai, 2020 <i>Number of Cases of HIV/AIDS, Sexually Transmitted Infection, Dengue Fever, Diarrhea, Tuberculosis (TBC) and Malaria by Subdistrict in Pulau Morotai Regency, 2020</i>	141

4.2.11	Jumlah Ibu Hamil, Melakukan Kunjungan K1, Melakukan Kunjungan K4, Kurang Energi Kronis (KEK), dan Mendapat Tablet Zat Besi (Fe) di Kabupaten Pulau Morotai, 2016-2020 <i>Number of Pregnant Women, Those with One Visit and Four Visits of Antenatal Care, Chronic Ebergy Deficiency (CED), and Receiving from Supplement in Pulau Morotai Regency, 2016-2020.....</i>	142
4.2.12	Jumlah Klinik Keluarga Berencana (KKB) dan Pos Pelayanan Keluarga Berencana Desa (PPKBD) Menurut Kecamatan di Kabupaten Pulau Morotai, 2020 <i>Number of Family Planning Clinics and Village Family Planning Services Units by Subdistrict in Pulau Morotai Regency, 2020.....</i>	143
4.2.13	Jumlah Ibu Hamil yang Mendapat Vaksinasi TT Menurut Puskesmas di Kabupaten Pulau Morotai, 2020 <i>Number of Pregnant Having Vaccination TT by Public Health Centre in Pulau Morotai Regency, 2020.....</i>	144
4.2.14	Banyaknya Bayi Lahir Hidup dan Lahir Mati Menurut Kecamatan di Kabupaten Pulau Morotai, 2020 <i>Number of Baby Born Alive and Stillbirth in Pulau Morotai Regency, 2020.....</i>	145
4.2.15	Jumlah Pasien Rawat Inap dan Rawat Jalan di RSUD Morotai, 2018-2020 <i>Number of Inpatients and Outpatients in Public Hospitals of Morotai, 2018-2020.....</i>	146
4.2.16	Jumlah Kamar Rawat Inap dan Jumlah Tempat Tidur Berdasarkan Jenis Kamar di RSUD Morotai, 2020 <i>Number of Room and Bed by Kind of Room in Region Public Hospital of Morotai, 2020.....</i>	147
4.2.17	Banyaknya Pasangan Usia Subur (PUS) dan Peserta KB Aktif menurut Jenis Alat Kontrasepsi Dirinci per Kecamatan di Kabupaten Pulau Morotai, 2020 <i>Number of Vertile Spouse and Family Planning Active Member by Contraception Tools and Subdistrict in Pulau Morotai Regency, 2020...</i>	148

4.2.18	Banyaknya Pasangan Usia Subur (PUS) dan Peserta KB Baru Permix Menurut Jenis Alat Kontrasepsi Dirinci Per Kecamatan di Kabupaten Pulau Morotai, 2020 <i>Number of Fertile Spouse and Family Planning New Permix Member by Contraception Tools and Subdistrict in Pulau Morotai Regency, 2020</i>	149
4.2.19	Jumlah Tenaga Medis Berdasarkan Status Kepegawaian di Kabupaten Pulau Morotai, 2020 <i>Number of Medical Employee by Employee Status in Pulau Morotai Regency, 2020</i>	150
4.2.20	Jumlah Pedagang Besar Farmasi, Apotek, dan Toko Obat Menurut Kecamatan di Kabupaten Pulau Morotai, 2020 <i>Number of Pharmacy Whole Sellers, Dispensaries, and Drugstores by Subdistrict in Pulau Morotai Regency, 2020</i>	151
4.3	AGAMA DAN SOSIAL LAINNYA RELIGION AND OTHER SOCIAL AFFAIRS	
4.3.1	Jumlah Penduduk Menurut Kecamatan dan Agama yang Dianut di Kabupaten Pulau Morotai, 2020 <i>Population by Subdistrict and Religion in Pulau Morotai Regency, 2020</i>	152
4.3.2	Jumlah Tempat Peribadatan Menurut Kecamatan di Kabupaten Pulau Morotai, 2020 <i>Number of Places of Worship by Subdistrict in Pulau Morotai Regency, 2020</i>	153
4.3.3	Jumlah Korban Bencana Alam dan Taksasi Kerugian di Kabupaten Pulau Morotai, 2020 <i>Number of Victims of Natural Disaster and Material Damaged in Pulau Morotai Regency, 2020</i>	154
4.3.4	Jumlah Desa ¹ /Kelurahan yang Mengalami Bencana Alam ² Menurut Kecamatan di Kabupaten Pulau Morotai, 2018, 2019, dan 2020 <i>Number of Villages¹/Kelurahan that Had Natural Disaster² by Subdistrict in Pulau Morotai Regency, 2018, 2019, dan 2020</i>	156

4.4 KEMISKINAN

POVERTY

- 4.4.1 Garis Kemiskinan, Jumlah, dan Persentase Penduduk Miskin di Kabupaten Pulau Morotai, 2013–2020
Poverty Line, Number, and Percentage of Poor People in Pulau Morotai Regency, 2013–2020..... 159
- 4.4.2 Indeks Kedalaman Kemiskinan dan Indeks Keparahan Kemiskinan di Kabupaten Pulau Morotai, 2013–2020
Poverty Gap Index and Poverty Severity Index in Pulau Morotai Regency, 2013–2020..... 160

4.5 KRIMINALITAS

CRIME

- 4.5.1 Rekapitulasi Tahanan Tahap Penuntutan Tindak Pidana Umum pada Cabang Kejaksaan Negeri Ternate di Kabupaten Pulau Morotai, 2020
Summary of Prison Prosecution Phase at Branch of the State Attorney in Pulau Morotai Regency, 2020..... 161

**5. PERTANIAN, KEHUTANAN, PETERNAKAN, DAN PERIKANAN/
*AGRICULTURE, FORESTRY, LIVESTOCK, AND FISHERY***

5.1 HORTIKULTURA

HORTICULTURE

- 5.1.1 Luas Panen Tanaman Sayuran Menurut Kecamatan dan Jenis Tanaman di Kabupaten Pulau Morotai (ha), 2019 dan 2020
Harvested Area of Vegetables by Subdistrict and Kind of Plant in Pulau Morotai Regency (ha), 2019 and 2020..... 175
- 5.1.2 Produksi Tanaman Sayuran Menurut Kecamatan dan Jenis Tanaman di Kabupaten Pulau Morotai (kuintal), 2019 dan 2020
Production of Vegetables by Subdistrict and Kind of Plant in Pulau Morotai Regency (quintal), 2019 and 2020..... 180
- 5.1.3 Luas Panen Tanaman Sayuran dan Buah-buahan Semusim Menurut Jenis Tanaman di Kabupaten Pulau Morotai (ha), 2017–2020
Harvested Area of Seasonal Vegetables and Fruits by Kind of Plant in Pulau Morotai Regency (ha), 2017–2020..... 185

5.1.4	Produksi Tanaman Sayuran dan Buah-buahan Semusim Menurut Jenis Tanaman di Kabupaten Pulau Morotai Morotai (kuintal), 2017–2020 <i>Production of Seasonal Vegetables and Fruits by Kind of Plant in Pulau Morotai Regency (quintal), 2017–2020.....</i>	186
5.1.5	Produksi Buah-buahan Menurut Kecamatan dan Jenis Tanaman di Kabupaten Pulau Morotai (kuintal), 2019 and 2020 <i>Production of Fruits by Subdistrict and Kind of Plant in Pulau Morotai Regency (quintal), 2019 and 2020.....</i>	187
5.1.6	Produksi Buah–Buahan dan Sayuran Tahunan Menurut Jenis Tanaman (ton) di Kabupaten Pulau Morotai (ton), 2017–2020 <i>Production of Annual Fruits and Vegetables by Kind of Plant in Pulau Morotai Regency (ton), 2017–2020</i>	192
5.1.7	Luas Tanam, Luas Panen Produksi, dan Produktivitas Sayur-sayuran Menurut Kecamatan di Kabupaten Pulau Morotai, 2018-2020 <i>Planting Area, Area Harvested, Production and Productivity of Wet Land Vegetables by Subdistrict in Pulau Morotai Regency, 2018-2020..</i>	193
5.2	PERKEBUNAN	
	ESTATE CROPS	
5.2.1	Luas Areal Tanaman Perkebunan Menurut Kecamatan dan Jenis Tanaman di Kabupaten Pulau Morotai (ha), 2019 dan 2020 <i>Planted Area of Estate Crops by Subdistrict and Type of Crops in Pulau Morotai Regency (ha), 2019 and 2020.....</i>	194
5.2.2	Produksi Perkebunan Menurut Kecamatan dan Jenis Tanaman di Kabupaten Pulau Morotai (ton), 2019 dan 2020 <i>Production of Estate by Subdistrict and Type of Crops in Pulau Morotai Regency (ton), 2019 and 2020.....</i>	196
5.2.3	Luas Areal, Produksi, dan Jumlah Petani Pemilik Kelapa Menurut Kecamatan di Kabupaten Pulau Morotai, 2018-2020 <i>Areal Land, Production, and Number of Farmer Coconut by Subdistrict in Pulau Morotai Regency, 2018-2020</i>	198
5.2.4	Luas Areal, Produksi, dan Jumlah Petani Pemilik Cengkeh Menurut Kecamatan di Kabupaten Pulau Morotai, 2018-2020 <i>Areal Land, Production, and Number of Farmer Clove by Subdistrict in Pulau Morotai Regency, 2018-2020.....</i>	199

5.3 TANAMAN PANGAN

FOOD CROPS

5.3.1	Luas Lahan, Luas Panen Produksi, dan Produktivitas Padi Sawah Menurut Kecamatan di Kabupaten Pulau Morotai, 2018-2020 <i>Area Land, Area Harvested, Production and Productivity of Wet Land Rice Plant by Subdistrict in Pulau Morotai Regency, 2018-2020</i>	200
5.3.2	Luas Tanam, Luas Panen Produksi, dan Produktivitas Jagung Menurut Kecamatan di Kabupaten Pulau Morotai, 2018-2020 <i>Planting Area, Area Harvested, Production and Productivity of Wet Land Corn by Subdistrict in Pulau Morotai Regency, 2018-2020</i>	201
5.3.3	Luas Tanam, Luas Panen Produksi, dan Produktivitas Ubi Kayu Menurut Kecamatan di Kabupaten Pulau Morotai, 2018-2020 <i>Planting Area, Area Harvested, Production and Productivity of Wet Land Cassava by Subdistrict in Pulau Morotai Regency, 2018-2020</i>	202
5.3.4	Luas Tanam, Luas Panen Produksi, dan Produktivitas Ubi Jalar Menurut Kecamatan di Kabupaten Pulau Morotai, 2018-2020 <i>Planting Area, Area Harvested, Production and Productivity of Wet Land Sweet Potatoes by Subdistrict in Pulau Morotai Regency, 2018-2020</i>	203
5.3.5	Potensi Lahan Sawah Menurut Kecamatan di Kabupaten Pulau Morotai (Ha), 2018-2020 <i>Potention of Wetland by Subdistrict in Pulau Morotai Regency (Ha), 2018-2020</i>	204
5.3.6	Potensi Lahan Tadah Hujan Menurut Kecamatan di Kabupaten Pulau Morotai (Ha), 2018-2020..... <i>Potention of Rainland by Subdistrict in Pulau Morotai Regency (Ha), 2018-2020</i>	205
5.4	PETERNAKAN	
	LIVESTOCK	
5.4.1	Jumlah Pemetongan Ternak/Unggas Menurut Jenis di Kabupaten Pulau Morotai (Ekor), 2018-2020 <i>Livestock Slaughtered by Kind and Subdistrict in Pulau Morotai Regency (Heads), 2018-2020</i>	206

5.4.2	Jumlah Produksi Daging Ternak/Unggas Menurut Jenis dan Kecamatan di Kabupaten Pulau Morotai, 2018-2020 <i>Production of Meat by Kind and Subdistrict in Pulau Morotai Regency, 2018-2020</i>	207
5.4.3	Populasi Unggas Menurut Jenis dan Kecamatan di Kabupaten Pulau Morotai (ekor), 2018-2020 <i>Population of Poultry by Kind and Subdistrict in Pulau Morotai Regency (Heads), 2018-2020</i>	208
5.4.4	Populasi Ternak Menurut Jenis dan Kecamatan di Kabupaten Pulau Morotai (Ekor), 2018-2020 <i>Population of Livestock by Kind and Subdistrict in Pulau Morotai Regency (Heads), 2018-2020</i>	209
5.4.5	Rata-Rata Harga Ternak dan Unggas Menurut Jenis di Kabupaten Pulau Morotai (Rupiah), 2018-2020 <i>Average Livestock and Fowl Prices by Kind in Pulau Morotai Regency (Rupiah), 2018-2020</i>	210
5.5	PERIKANAN	
	FISHERY	
5.5.1	Perkembangan Hasil Produksi Perikanan Laut Dirinci Menurut Kecamatan di Kabupaten Pulau Morotai, 2018-2020 <i>Trend of Sea Fishing Production by Subdistrict in Pulau Morotai Regency, 2018-2020</i>	211
5.5.2	Jumlah Kapal Penangkap Ikan Jenis Kapal Tanpa Motor (PTM) Berdasarkan Kecamatan di Kabupaten Pulau Morotai, 2018-2020 <i>Number of Fieldman Type of Non Powered Ship by Subdistrict in Pulau Morotai Regency, 2018-2020</i>	212
5.5.3	Jumlah Kapal Penangkap Ikan Jenis Kapal Motor Tempel Berdasarkan Kecamatan di Kabupaten Pulau Morotai, 2018-2020 <i>Number of Fieldman Type of Out Board Motor Ship by Subdistrict in Pulau Morotai Regency, 2018-2020</i>	213
5.5.4	Jumlah Kapal Penangkap Ikan Jenis Kapal Motor Berdasarkan Kecamatan di Kabupaten Pulau Morotai, 2018-2020 <i>Number of Fieldman Type of In Board Motor Ship by Subdistrict in Pulau Morotai Regency, 2018-2020</i>	214

5.5.5	Jumlah Alat Tangkap Menurut Kecamatan dan Jenis di Kabupaten Pulau Morotai, 2020 <i>Number of Fishing Gear by Subdistrict and Kind in Pulau Morotai Regency, 2020</i>	215
5.5.6	Perkembangan Produksi Perikanan Laut Dirinci Menurut Jenis Ikan di Kabupaten Pulau Morotai, 2018-2020	216
5.5.7	Potensi Sumber Daya Perikanan diukur 4 Mil Luar Menurut Jenis Sumber Daya Ikan di Kabupaten Pulau Morotai Tahun 2020 <i>Potential Fisheries Resources Measured 4 Mile Outer By Type Of Fish Resources in Pulau Morotai Regency 2020</i>	217
5.5.8	Jumlah Nelayan Penangkap Ikan Berdasarkan Kecamatan di Kabupaten Pulau Morotai, 2018-2020 <i>Number of Fisheris by Subdistrict in Pulau Morotai Regency, 2018-2020</i>	218
5.6	KEHUTANAN	
	FORESTRY	
5.6.1	Luas Kawasan Hutan Menurut Fungsi Hutan di Kabupaten Pulau Morotai, 2020 <i>Forest Areas by Function in Pulau Morotai Regency, 2020</i>	219
6.	INDUSTRI, PERTAMBANGAN, DAN ENERGI/ INDUSTRY, MINING, AND ENERGY	
6.1	Daya Terpasang, Produksi, dan Distribusi Listrik PT. PLN (Persero) pada Cabang/Ranting PLN di Kabupaten Pulau Morotai, 2020 <i>Installed Electricity Power, Production, and Distribution of PT. PLN (Persero) at PLN Branch in Pulau Morotai Regency, 2020</i>	229
6.2	Jumlah Pelanggan dan Air yang Disalurkan Menurut Kecamatan di Kabupaten Pulau Morotai, 2020 <i>Number of Customers and Distributed Water by Subdistrict in Pulau Morotai Regency, 2020</i>	230

6.3	Keadaan Perusahaan Daerah Air Minum menurut Cabang dan Unit di Kabupaten Pulau Morotai, 2020 <i>Condition of Regional Company Fresh Water Supply by Branch and Unit in Pulau Morotai Regency, 2020</i>	231
6.4	Banyaknya Pelanggan Aktif dan Air Bersih yang Disalurkan Menurut Bulan di Kabupaten Pulau Morotai, 2020 <i>Number of Active Customer and Water Distributed by Month in Pulau Morotai Regency, 2020</i>	233
7.	PARIWISATA/TOURISM	
7.1	HOTEL	
	HOTEL	
7.1.1	Jumlah Hotel dan Penginapan Berdasarkan Nama Pemilik dan Jumlah Kamar dirinci Menurut Nama Hotel/Penginapan di Kabupaten Pulau Morotai, 2020 <i>Number of Hotels and Lodging by Name of Owner and Number of Rooms by Subdistrict in Pulau Morotai Regency, 2020</i>	245
7.1.2	Jumlah Pekerja Berdasarkan Jenis Kelamin Dirinci Menurut Nama Hotel/Penginapan di Kabupaten Pulau Morotai, 2020 <i>Number of Employees by Sex by Subdistrict in Pulau Morotai Regency, 2020</i>	246
7.1.3	Jumlah Pekerja Berdasarkan Pendidikan Dirinci Menurut Nama Hotel/Penginapan di Kabupaten Pulau Morotai, 2020 <i>Number of Employees by Education Attainment by Subdistrict in Pulau Morotai Regency, 2020</i>	247
7.2	PARIWISATA	
	TOURISM	
7.2.1	Jumlah Restoran/Rumah Makan di Kabupaten Pulau Morotai, 2020 <i>Number of Restaurant in Pulau Morotai Regency, 2020</i>	248
7.2.2	Nama-Nama Goa dan Air Terjun serta Lokasi di Kabupaten Pulau Morotai, 2020 <i>Names of Cave and Waterfall and The Location in Pulau Morotai Regency, 2020</i>	250
7.2.3	Objek Wisata dan Lokasinya di Kabupaten Pulau Morotai, 2020 <i>Tourist Attraction and Location in Pulau Morotai Regency, 2020</i>	251

7.2.4	Jumlah Objek Wisata Menurut Kecamatan di Kabupaten Pulau Morotai, 2020 <i>Number of Tourism Object by Subdistrict in Pulau Morotai Regency, 2020</i>	253
8.	TRANSPORTASI DAN KOMUNIKASI/ TRANSPORTATION AND COMMUNICATION	
8.1	TRANSPORTASI TRANSPORTATION	
8.1.1	Panjang Jalan ¹ Menurut Tingkat Kewenangan Pemerintahan di Kabupaten Pulau Morotai (km), 2018–2020 <i>Length of Roads¹ by Level of Government Authority in Pulau Morotai Regency (km), 2018–2020</i>	263
8.1.2	Panjang Jalan Menurut Kondisi Jalan di Kabupaten Pulau Morotai (km), 2018–2020 <i>Length of Roads by Condition of Roads in Pulau Morotai Regency (km), 2018–2020</i>	264
8.1.3	Panjang Jalan Menurut Kecamatan di Kabupaten Pulau Morotai (km), 2020 <i>Length of Roads by Subdistrict in Pulau Morotai Regency (km), 2020</i> ...	265
8.1.4	Lalu Lintas Penumpang dan Barang Angkutan Laut Menurut Bulan di Pelabuhan Imam Lastori Kabupaten Pulau Morotai, 2020 <i>Passengers and Cargo Traffic by Month in Imam Lastori Port of Pulau Morotai Regency, 2020</i>	266
8.1.5	Rekapitulasi Kunjungan Kapal Menurut Bulan di Pelabuhan Imam Lastori Kabupaten Pulau Morotai, 2020 <i>Recapitulation of Ship Visits by Month in Imam Lastori Port of Pulau Morotai Regency, 2020</i>	267
8.2	KOMUNIKASI COMMUNICATION	
8.2.1	Jumlah Kantor Pos Pembantu Menurut Kecamatan di Kabupaten Pulau Morotai, 2017–2020 <i>Number of Post Offices Subsidiaries by Subdistrict in Pulau Morotai Regency, 2017–2020</i>	268

8.2.2	Jumlah Surat Dalam Negeri Yang Dikirim dan Diterima Kantor Pos dan Giro Morotai, 2020 <i>Number of Domestic Mail Sent and Received by Post and Clearing of Morotai, 2020</i>	269
8.2.3	Jumlah Wesel Pos Dalam Negeri Yang Dikirim dan Diterima Kantor Pos dan Giro di Kabupaten Pulau Morotai, 2020 <i>Number of Domestic Post Money Order Which Sent and Received by Post and Clearing Office in Pulau Morotai Regency, 2020</i>	270
9.	PERBANKAN, KOPERASI, DAN HARGA-HARGA/ BANKING, COOPERATIVE, AND PRICES	
9.1	Jumlah Koperasi Aktif Menurut Kecamatan di Kabupaten Pulau Morotai, 2017–2020 <i>Number of Active Cooperative by Subdistrict in Pulau Morotai Regency, 2017–2020</i>	279
9.2	Jumlah Koperasi Menurut Jenis Koperasi dan Kecamatan di Kabupaten Pulau Morotai, 2020 <i>Number of Cooperative by Kind of Cooperative and Subdistrict in Pulau Morotai Regency, 2020</i>	280
10.	PENGELUARAN PENDUDUK/POPULATION EXPENDITURE	
10.1	Rata-rata Pengeluaran per Kapita Sebulan Menurut Kelompok Komoditas (rupiah) di Kabupaten Pulau Morotai, 2019 dan 2020 <i>Monthly Average Expenditure per Capita by Commodity Group (rupiahs) in Pulau Morotai Regency, 2019 and 2020</i>	291
10.2	Persentase Rumah Tangga Menurut Fasilitas Tempat Buang Air Besar di Kabupaten Pulau Morotai, 2020 <i>Percentage of Household by Toilet Facilities in Pulau Morotai Regency, 2020</i>	292
10.3	Persentase Rumah Tangga Menurut Sumber Air Minum Bersih dan Sumber Air Minum Layak di Kabupaten Pulau Morotai, 2020 <i>Percentage of Household by Source of Clean Drinking Water and Source of Drinking Water is Feasible in Pulau Morotai Regency, 2020</i>	293

10.4	Persentase Penduduk Menurut Golongan Pengeluaran Per Kapita Sebulan di Kabupaten Pulau Morotai, 2020 <i>Percentage of Population by Per Capita Spending Group a Month in Pulau Morotai Regency, 2020</i>	294
11. PERDAGANGAN/TRADE		
11.1	Jumlah Sarana Perdagangan Menurut Jenisnya di Kabupaten Pulau Morotai, 2017-2020 <i>Number of Trading Facilities by Type of Facility in Pulau Morotai Regency, 2017-2020</i>	305
11.2	Jumlah Klasifikasi Pedagang Menurut Kecamatan di Kabupaten Pulau Morotai, 2020 <i>Number of Merchants Classifications by Subdistrict in Pulau Morotai Regency, 2020</i>	306
11.3	Jumlah Perusahaan Menurut Klasifikasi Izin di Kabupaten Pulau Morotai, 2018 - 2020 <i>Number of Company by Permission Classified in Pulau Morotai Regency, 2018 - 2020</i>	307
11.4	Jumlah Perusahaan Menurut Bentuk Usaha di Kabupaten Pulau Morotai, 2018 - 2020 <i>Number of Company by Type of Bussiness in Pulau Morotai Regency, 2018 - 2020</i>	308
11.5	Jumlah Perusahaan dan Tenaga Kerja Menurut Jenis di Kabupaten Pulau Morotai, 2020 <i>Number of Establishments and Employees by Kind in Pulau Morotai Regency, 2020</i>	309
11.6	Jumlah Perusahaan, Tenaga Kerja, Investasi, dan Nilai Produksi Menurut Kecamatan di Kabupaten Pulau Morotai, 2020 <i>Number of Merchants Classifications by Subdistrict in Pulau Morotai Regency, 2020</i>	311
11.7	Jumlah Perusahaan, Tenaga Kerja, Investasi, dan Nilai Produksi Menurut Klasifikasi Industri di Kabupaten Pulau Morotai, 2020 <i>Number of Merchants Classifications by Industrial Classification in Pulau Morotai Regency, 2020</i>	312

12.	SISTEM NERACA REGIONAL/SYSTEM OF REGIONAL ACCOUNTS	
12.1.	Produk Domestik Regional Bruto Atas Dasar Harga Berlaku Menurut Lapangan Usaha di Kabupaten Pulau Morotai (juta rupiah), 2016–2020 <i>Gross Regional Domestic Product at Current Market Prices by Industry in Pulau Morotai Regency (million rupiahs), 2016–2020</i>	325
12.2	Produk Domestik Regional Bruto Atas Dasar Harga Konstan 2010 Menurut Lapangan Usaha di Kabupaten Pulau Morotai (juta rupiah), 2016–2020 <i>Gross Regional Domestic Product at 2010 Constant Market Prices by Industry in Pulau Morotai Regency (million rupiahs), 2016–2020.....</i>	327
12.3	Distribusi Persentase Produk Domestik Regional Bruto Atas Dasar Harga Berlaku Menurut Lapangan Usaha di Kabupaten Pulau Morotai, 2016–2020 <i>Percentage Distribution of Gross Regional Domestic Product at Current Market Prices by Industry in Pulau Morotai Regency, 2016–2020.....</i>	329
12.4	Laju Pertumbuhan Produk Domestik Regional Bruto Atas Dasar Harga Konstan 2010 Menurut Lapangan Usaha di Kabupaten Pulau Morotai (persen), 2017–2020 <i>Growth Rate of Gross Regional Domestic Product at 2010 Constant Market Prices by Industry in Pulau Morotai Regency (percent), 2017–2020</i>	331
12.5	Laju Implisit Produk Domestik Regional Bruto Kabupaten Pulau Morotai Menurut Lapangan Usaha Atas Dasar Harga Konstan 2010 (Persen), 2017-2020 <i>Implicit Rate of Gross Domestic Regional Product of Pulau Morotai Regency by Industry at Market Price 2010 (Percent), 2017-2020.....</i>	333
12.6	Produk Domestik Regional Bruto Atas Dasar Harga Berlaku Menurut Jenis Pengeluaran di Kabupaten Pulau Morotai (miliar Rupiah), 2015 - 2019 <i>Gross Regional Domestic Product at Current Market Prices by Type of Expenditure in Pulau Morotai Regency (billion rupiahs), 2015–2019.....</i>	335

12.7	Produk Domestik Regional Bruto Atas Dasar Harga Konstan 2010 Menurut Jenis Pengeluaran di Kabupaten Pulau Morotai (miliar rupiah), 2015–2019 <i>Gross Regional Domestic Product at 2010 Constant Market Prices by Type of Expenditure in Pulau Morotai Regency(billion rupiahs), 2015–2019</i>	336
12.8	Distribusi Produk Domestik Regional Bruto Seri 2010 Kabupaten Pulau Morotai Menurut Pengeluaran Atas Dasar Harga Berlaku (Persen), 2015-2019 <i>Distribution of Gross Domestic Regional Product Series 2010 of Pulau Morotai Regency at Current Market Prices by Expenditure (Percent), 2015-2019</i>	337
12.9	Laju Pertumbuhan Produk Domestik Regional Bruto Seri 2010 Kabupaten Pulau Morotai menurut Pengeluaran (Persen), 2016-2019 <i>Growth Rate of Gross Domestic Regional Product Series 2010 of Pulau Morotai Regency by Expenditure (Percent), 2016-2019</i>	338
12.10	Laju Implisit Produk Domestik Regional Bruto Seri 2010 Kabupaten Pulau Morotai menurut Pengeluaran (Persen), 2016-2019 <i>Implicit Rate of Gross Domestic Regional Product Series 2010 of Pulau Morotai Regency by Expenditure (Percent), 2016-2019</i>	339
13.	PERBANDINGAN ANTAR KABUPATEN/ KOTA/ REGENCY/MUNICIPAL COMPARISON	
13.1	Jumlah Penduduk Menurut Kabupaten/ Kota di Provinsi Maluku Utara, 2016–2020 <i>Population by Regency/Municipality in North Maluku Province, 2016–2020</i>	349
13.2	Jumlah Penduduk Miskin Menurut Kabupaten/ Kota di Provinsi Maluku Utara (ribu), 2016–2020 <i>Number of Poor Population by Regency/Municipality in North Maluku Province (thousand), 2016–2020</i>	350
13.3	Indeks Pembangunan Manusia Menurut Kabupaten/ Kota di Provinsi Maluku Utara, 2016–2020 <i>Human Development Index by Regency/Municipality in North Maluku Province, 2016–2020</i>	351

13.4	Laju Pertumbuhan Indeks Pembangunan Manusia Menurut Kabupaten/Kota di Provinsi Maluku Utara, 2018-2020 <i>Growth Rate of Human Development Index by Regencies/ Municipality in North Maluku Province, 2018-2020</i>	352
13.5	Peringkat Indeks Pembangunan Manusia Menurut Kabupaten/Kota di Provinsi Maluku Utara, 2018-2020 <i>Ranking of Human Development Index by Regencies/Municipality in North Maluku Province, 2018-2020</i>	353
13.6	Angka Harapan Hidup Menurut Kabupaten/ Kota di Provinsi Maluku Utara, 2018-2020 (Tahun) <i>Life Expectancy by Regencies/Municipality in North Maluku Province, 2018-2020 (Years)</i>	354
13.7	Rata-Rata Lama Sekolah Menurut Kabupaten/ Kota di Provinsi Maluku Utara, 2018-2020 (Tahun) <i>Middle Years School by Regencies/Municipality in North Maluku Province, 2018-2020 (Years)</i>	355
13.8	Harapan Lama Sekolah Menurut Kabupaten/ Kota di Provinsi Maluku Utara, 2018-2020 (Tahun) <i>Expected Years School by Regencies/Municipality in North Maluku, 2018-2020 (Years)</i>	356
13.9	Pengeluaran per Kapita Menurut Kabupaten/Kota di Provinsi Maluku Utara, 2018-2020 (Ribu Rupiah/Orang/Tahun) <i>Outcome per Capita by Regencies in North Maluku Province, 2018-2020 (Thousand Rupiah/Person/Years)</i>	357

DAFTAR GAMBAR/LIST OF FIGURES

	Halaman Page
1.1 Luas Daerah menurut Kecamatan (%), 2020 <i>Area of Subdistrict (%), 2020</i>	7
2.1 Jumlah Pegawai Negeri Sipil Menurut Pendidikan Tertinggi yang Ditamatkan di Kabupaten Pulau Morotai, 2020 <i>Number of Civil Servants by Educational Attainment in Pulau Morotai Regency, 2020</i>	23
2.2 Alokasi Keuangan Pemerintah Daerah Kabupaten Pulau Morotai, 2020 <i>The Allocation of Government Finance of Pulau Morotai Regency, 2020</i>	25
3.1 Jumlah Penduduk Menurut Kelompok Umur dan Jenis Kelamin di Kabupaten Pulau Morotai, 2020 <i>Population by Age Group and Sex in Pulau Morotai Regency, 2020</i>	59
4.1 Jumlah Murid Berdasarkan Tingkat Pendidikan Menurut Kecamatan di Kabupaten Pulau Morotai, 2020 <i>Number of Pupils by Educational Level by Subdistrict in Pulau Morotai Regency, 2020</i>	85
5.1 Produksi Padi Sawah, Jagung, dan Sayur-sayuran Menurut Kecamatan di Kabupaten Pulau Morotai, 2018-2020 <i>Production of Wet Land Rice, Corn, and Vegetables by Subdistrict in Pulau Morotai Regency, 2018-2020</i>	173
6.1 Produksi Listrik PT. PLN (Persero) pada Cabang/Ranting PLN Menurut Bulan di Kabupaten Pulau Morotai, 2020 <i>Electricity Production of PT. PLN (Persero) at PLN Branch by Month in Pulau Morotai Regency, 2020</i>	227
7.1 Jumlah Objek Wisata dan Persentasenya berdasarkan Kecamatan di Kabupaten Pulau Morotai, 2020 <i>Number of Tourism Object and its Percentage by Subdistrict in Pulau Morotai Regency, 2020</i>	243

8.1	Panjang Jalan Menurut Kecamatan di Kabupaten Pulau Morotai (km), 2020 <i>Length of Roads by Subdistrict in Pulau Morotai Regency (km), 2020...</i>	261
9.1	Jumlah Koperasi Aktif Menurut Kecamatan di Kabupaten Pulau Morotai, 2017-2020 <i>Number of Active Cooperative by Subdistrict in Pulau Morotai Regency, 2017-2020</i>	277
10.1	Rata-rata Pengeluaran per Kapita Sebulan Menurut Kelompok Komoditas (rupiah) di Kabupaten Pulau Morotai, 2019 dan 2020 <i>Monthly Average Expenditure per Capita by Commodity Group (rupiahs) in Pulau Morotai Regency, 2019 and 2020</i>	289
11.1	Jumlah Sarana Perdagangan Menurut Jenisnya di Kabupaten Pulau Morotai, 2017-2020 <i>Number of Trading Facilities by Type of Facility in Pulau Morotai Regency, 2017 - 2020</i>	303
12.1	Distribusi Produk Domestik Regional Bruto Seri 2010 Kabupaten Pulau Morotai Menurut Lapangan Usaha (Persen), 2020 <i>Distribution of Gross Domestic Regional Product Series 2010 of Pulau Morotai Regency by Industrial Origin (Percent), 2020</i>	323
13.1	Indeks Pembangunan Manusia dan Laju Pertumbuhannya Menurut Kabupaten/Kota di Provinsi Maluku Utara,2020 <i>Human Development Index and It's Growth Rate by Regencies/ Municipality in North Maluku Province, 2020</i>	347

PENJELASAN UMUM/EXPLANATORY NOTES

Tanda-tanda, satuan-satuan, dan lain-lainnya yang digunakan dalam publikasi ini adalah sebagai berikut:

Symbols, measurement units, and acronyms which are used in this publication, are as follows:

1. TANDA-TANDA/SYMBOLS

Data tidak tersedia/Data not available	: ...
Tidak ada atau nol /Null or zero	: -
Data dapat diabaikan/Data negligible	: 0
Tanda decimal/Decimal point	: ,
Data tidak dapat ditampilkan/Not applicable	: NA
Angka estimasi/Estimated figures	: e
Angka diperbaiki/Revised figures	: r
Angka sementara/Preliminary figures	: x
Angka sangat sementara/Very preliminary figures	: xx
Angka sangat sangat sementara/Very very preliminary figures	: xxx

2. SATUAN/UNITS

barel/barrel	: 158,99 liter/litres = 1/6,2898 m ³
hektar (ha)/hectare (ha)	: 10 000 m ²
kilometer (km)/kilometres (km)	: 1 000 meter/meters (m)
knot/knot	: 1,8523 km/jam (km/hour)
kuintal/quintal	: 100 kg
KWh	: 1 000 Watt hour
MWh	: 1 000 KWh
liter (untuk beras)/litre (for rice)	: 0,80 kg
MMSCF	: 1/35,3 m ³
metrik ton (m.ton)/metric ton (m. ton)	: 0,98421 long ton = 1 000 kg
ons/ounce	: 28,31 gram/grams
ton	: 1 000 kg

Satuan lain: buah, dus, butir, helai/lembar, kaleng, batang, pulsa, ton kilometer (ton-km), jam, menit, persen (%).

Other units: unit, pack, pieces, sheet, tin, pulse, ton-kilometres(ton-km), hour, minute, percent (%).

Perbedaan angka di belakang koma disebabkan oleh pembulatan angka.

The difference in decimal numbers is caused by rounding.

DAFTAR SINGKATAN/ LIST OF ABBREVIATIONS

SI	: Stasiun Iklim
SIMPK	: Stasiun Meteorologi Pertanian Khusus
t.t	: Tempat tidur
BCG	: Bacillus Calmette Guerin
DPT	: Difteri, Pertusis, Tetanus
TT	: Tetanus Toxoid
IOT	: Industri Obat Tradisional/ <i>Traditional Medicine Industry</i>
IKOT	: Industri Kecil Obat Tradisional/ <i>Traditional Medicine Small</i>
Alkes	: Alat kesehatan/ <i>Health Kits</i>
PKRT	: Perbekalan Kesehatan Rumah tangga/ <i>Household Health Logistics</i>
Kompl	: Komplemen/ <i>Complement</i>
IRTP	: Industri Pangan Produksi Rumah Tangga/ <i>Foods Home Industry</i>
PBF	: Pedagang Besar Farmasi/ <i>Pharmacy Whole-seller</i>
GFK	: Gudang Farmasi Kab/Kota/Regency/ <i>Municipality Pharmacy Warehouse</i>
RB	: Rumah Bersalin/ <i>Delivery House</i>
Pustu	: Puskesmas pembantu/ <i>Auxiliary Public Health Center</i>
BP	: Balai Pengobatan/ <i>Polyclinic</i>
TPS	: Tempat Pembuangan Sementara / <i>landfill</i>
Jamkesmas	: Jaminan kesehatan masyarakat miskin/ <i>Poor public health insurance</i>
PJKMU	: Program Jaminan Kesehatan Masyarakat Umum
SIUP	: Surat Ijin Usaha Perdagangan/ <i>Trading Permission Letter</i>
TDP	: Tanda Daftar Perusahaan/ <i>Company Registration Identity</i>
API	: Angka Pengenal Importir/ <i>Importer's Identity Number</i>

Statistik Kunci, 2018–2020

Key Statistics, 2018–2020

Rincian/Description	Satuan/Unit	2018	2019	2020
(1)	(2)	(3)	(4)	(5)
SOSIAL/SOCIAL				
Penduduk ¹ /Population ¹	ribu/thousand	65,57	67,28	74,43
Laju Pertumbuhan Penduduk ¹ /Population Growth ¹	%	...	2,61	3,47
Angka Harapan Hidup ^{1-e} /Life Expectancy Rate ¹	tahun/years	67,80	66,99	67,18
Angka Melek Huruf Usia 15+ /Literacy Rate Aged 15+	%	98,63
Tingkat Partisipasi Angkatan Kerja -TPAK ^{2,3} Labour Force Participation Rate-LFPR ^{2,3}	%	...	66,48	63,54
Tingkat Pengangguran Terbuka-TPT ² Unemployment Rate-UR ²	%	8,83	5,98	4,70
Penduduk Miskin ⁴ /Poor People ⁴	ribu/thousand	4,67	4,86	4,43
Persentase Penduduk Miskin ⁴ Percentage of Poor People ⁴	%	7,07	7,27	6,46
Indeks Pembangunan Manusia-IPM ⁵ Human Development Index ⁵	—	61,39	62,38	62,50
EKONOMI/ECONOMIC				
Produk Domestik Regional Bruto (PDRB) Harga Berlaku ⁶ Gross Regional Domestic Bruto (GRDP) at Current Price ⁶	miliar rupiah/ billion rupiahs	2,36	1,53	1,59
Laju Pertumbuhan Ekonomi ⁸ /Economic Growth ⁷	%	6,55	4,58	2,68
PDRB Per Kapita Harga Berlaku ^{6,8} Per Capita of GRDP at Current Price ^{6,8}	juta rupiah/ million rupiahs	...	15,37	...

Catatan/Notes: ¹ Hasil Sensus Penduduk Indonesia 2020/The result of Indonesia Population Census 2020

² Kondisi Agustus/Condition at August

³ Menggunakan penimbang hasil proyeksi penduduk tahun 2010–2035/Weighted by the 2010–2035 population projection

⁴ Kondisi Maret/Condition at March

⁵ Sejak tahun 2010, IPM dihitung dengan metode baru. Komponen IPM metode baru adalah angka harapan hidup saat lahir, harapan lama sekolah, rata-rata lama sekolah, dan pengeluaran per kapita/Since 2010, HDI was calculated using new method. New HDI component are life expectancy at birth, expected years of schooling, means years of schooling, and expenditure per capita

⁶ Mulai tahun 2010 mengadopsi System of National Account 2008 (SNA 2008)/Since 2010 is in line with System of National Account 2008 (SNA 2008)

⁷ Menggunakan tahun dasar 2010 (2010=100)/Using 2010 base year (2010=100)

⁸ Menggunakan proyeksi penduduk berdasarkan hasil SP2010/Using population projection based on SP2010

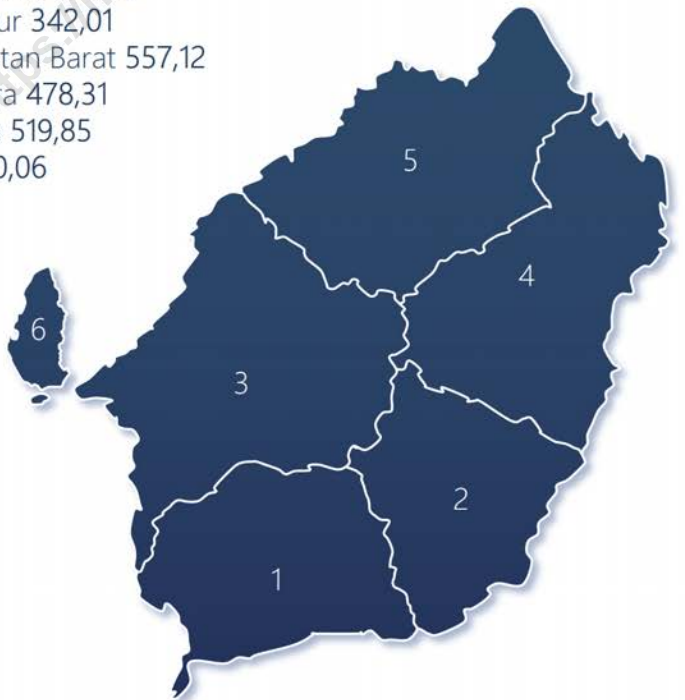


Geografi dan Iklim

(Geography and Climate)

Luas Wilayah Menurut Kecamatan 2020 (km²)

1. Morotai Selatan 379,25
2. Morotai Timur 342,01
3. Morotai Selatan Barat 557,12
4. Morotai Utara 478,31
5. Morotai Jaya 519,85
6. Pulau Rao 60,06



PENJELASAN TEKNIS

1. Secara astronomis, Kabupaten Pulau Morotai terletak antara 2°00' Lintang Utara dan 2°40' Lintang Utara dan antara 128°15' Bujur Timur dan 129°08' Bujur Timur.
2. Berdasarkan posisi geografisnya, Kabupaten Pulau Morotai memiliki batas-batas: Utara – Samudra Pasifik; Selatan – Selat Morotai; Barat – Laut Halmahera; Timur – Laut Halmahera.
3. Kabupaten Pulau Morotai terdiri dari enam kecamatan, yaitu:
 - Morotai Selatan
 - Morotai Timur
 - Morotai Selatan Barat
 - Morotai Utara
 - Morotai Jaya
 - Pulau Rao

TECHNICAL NOTES

1. *Astronomically, Pulau Morotai Regency is located between 2°00' North Latitude and 2°40' North Latitude, and between 128°15' East Longitude and 129°08' East Longitude.*
2. *In terms of geographic position, Pulau Morotai Regency has boundaries as follows: North – Pacific Ocean; South – Morotai Strait; West – Halmahera Sea; East – Halmahera Sea.*
3. *Pulau Morotai Regency has six subdistricts, these include:*
 - *Morotai Selatan*
 - *Morotai Timur*
 - *Morotai Selatan Barat*
 - *Morotai Utara*
 - *Morotai Jaya*
 - *Pulau Rao*

ULASAN

Pulau Morotai merupakan kabupaten perbatasan yang terletak di ujung utara dari Indonesia bagian timur, kabupaten ini terletak pada posisi 2°00' Lintang Utara dan 2°40' Lintang Utara, serta 128°15' Bujur Timur dan 129°08' Bujur Timur. Secara geografis, Pulau Morotai terletak di antara Samudra Pasifik dan Pulau Halmahera. Luas wilayah Pulau Morotai berupa daratan seluas 2.337,15 km².

Pulau Morotai baru terbentuk pada tahun 2008 dan merupakan kabupaten hasil pemekaran dari Kabupaten Halmahera Utara yang terdiri dari enam wilayah kecamatan, yaitu: Morotai Selatan (379,25 km²), Morotai Timur (342,01 km²), Morotai Selatan Barat (557,12 km²), Morotai Utara (478,31 km²), Morotai Jaya (519,85 km²), serta Pulau Rao (60,06 km²).

Wilayah Kabupaten Pulau Morotai bagian utara berbatasan dengan Samudra Pasifik, bagian timur berbatasan dengan Laut Halmahera, bagian selatan berbatasan dengan Selat Morotai, dan bagian barat berbatasan dengan Laut Halmahera.

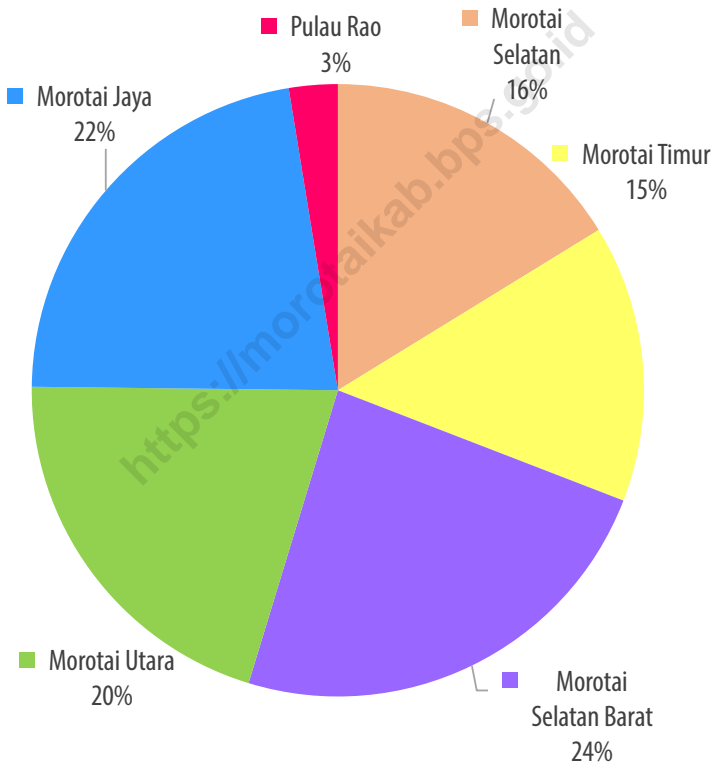
DESCRIPTION

Pulau Morotai is a border regency which is located in the north side of eastern Indonesia, it is located in position between 2°00' North Latitude and 2°40' North Latitude, 128°15' East Longitude and 129°08' East Longitude. Geographically, Pulau Morotai is located between Pacific Ocean and Halmahera Island. Total land area of Pulau Morotai is 2,337.15 km².

Pulau Morotai was formed since 2008 from expansion of Halmahera Utara Regency which consist of six subdistricts: Morotai Selatan (379.25 km²), Morotai Timur (342.01 km²), Morotai Selatan Barat (557.12 km²), Morotai Utara (478.31 km²), Morotai Jaya (519.85 km²), and Pulau Rao (60.06 km²).

Territorial Boundaries of Pulau Morotai Regency in northern area is bordered by Pacific Ocean, eastern area is bordered by Halmahera Sea, southern area is bordered by Morotai Strait, and western area is bordered by Halmahera Sea.

Gambar 1.1 Luas Daerah menurut Kecamatan (%), 2020
Figures 1.1 Area of Subdistrict (%), 2020



Sumber/Source : BAPPEDA LITBANG Kabupaten Pulau Morotai / Regional Planning and Development Board of Pulau Morotai Regency

1.1 KEADAAN GEOGRAFI GEOGRAPHY CONDITION

Tabel 1.1.1 **Letak Geografis Kabupaten Pulau Morotai, 2020**
Table 1.1.1 **Geographical Location of Pulau Morotai Regency, 2020**

Kabupaten Pulau Morotai terletak di antara:
Pulau Morotai Regency lies between:

2°00'	Lintang Utara/ <i>North Latitude</i>
2°40'	Lintang Utara/ <i>North Latitude</i>
128°15' – 129°08'	Bujur Timur/ <i>East Longitude</i>

Dan dibatasi oleh:
And is bordered:

Samudra Pasifik di sebelah Utara/*Pacific Ocean in the North*

Laut Halmahera di sebelah Timur/*Halmahera Sea in the East*

Selat Morotai di sebelah Selatan/*Morotai Strait in the South*

Laut Halmahera di sebelah Barat/*Halmahera Sea in the West*

Tabel 1.1.2 **Luas Daerah dan Jumlah Pulau Menurut Kecamatan di Kabupaten Pulau Morotai, 2020**
Total Area and Number of Islands by Subdistrict in Pulau Morotai Regency, 2020

Kecamatan Subdistrict	Ibukota Kecamatan Capital of Subdistrict	Luas Total Area (km ² /sq.km)
(1)	(2)	(3)
1. Morotai Selatan	Daruba	379,25
2. Morotai Timur	Sangowo	342,01
3. Morotai Selatan Barat	Wayabula	557,12
4. Morotai Utara	Bere-Bere	478,31
5. Morotai Jaya	Sopi	519,85
6. Pulau Rao	Leo-Leo	60,06
Pulau Morotai		2.337,15

Lanjutan Tabel/*Continued Table 1.1.2*

Kecamatan <i>Subdistrict</i>	Persentase terhadap Luas Kabupaten <i>Percentage to Regency Area (%)</i>	Jumlah Pulau <i>Number of Islands</i>
(1)	(4)	(5)
1. Morotai Selatan	16,23	19
2. Morotai Timur	14,63	...
3. Morotai Selatan Barat	23,84	9
4. Morotai Utara	20,47	2
5. Morotai Jaya	22,24	...
6. Pulau Rao	2,57	2
Pulau Morotai	100,00	33

Catatan/*Note*: ¹⁾ Ada 1 Pulau Besar yaitu pulau morotai dimana 5 kecamatan berada di dalamnya/*There is one Big Island that is Pulau Morotai where 5 subdistricts lay above it*

Sumber/*Source*: BAPPEDA LITBANG Kabupaten Pulau Morotai/*Regional Planning and Development Board of Pulau Morotai Regency*

Tabel
Table 1.1.3**Tinggi Wilayah dan Jarak ke Ibukota Kabupaten Menurut Kecamatan di Kabupaten Pulau Morotai, 2020**
Altitude and Distance to the Capital of Regency by Subdistrict in Pulau Morotai Regency, 2020

Kecamatan Subdistrict	Tinggi Wilayah (mdpl) Altitude (m a.s.l)	Jarak ke Ibukota Kabupaten Distance to the Capital of Regency
(1)	(2)	(3)
1. Morotai Selatan	8	0
2. Morotai Timur	7	32.04
3. Morotai Selatan Barat	9	52.95
4. Morotai Utara	7	129.87
5. Morotai Jaya	9	75.87
6. Pulau Rao	8	...
Pulau Morotai	10,05	

Catatan/Note: ¹⁾ Data tinggi wilayah (2) untuk kecamatan didapatkan dari laman <http://mapscoordinate.net/Altitude> (2) data for subdistricts is derived from webpage <http://mapscoordinate.net>

²⁾ Jarak ke Ibukota Kabupaten (3) untuk Kecamatan Pulau Rao tidak tersedia/Distance to the Capital of Regency (3) for Pulau Rao Subdistrict is not available

Sumber/Source: BAPPEDA LITBANG Kabupaten Pulau Morotai/Regional Planning and Development Board of Pulau Morotai Regency

Tabel
Table 1.1.4

Nama Gunung dan Lokasi di Kabupaten Pulau Morotai, 2020
Names of Mountain and Location in Pulau Morotai Regency, 2020

Nama Gunung <i>Names of Mountain</i>	Lokasi <i>Location</i>
(1)	(2)
1. Gunung Nakamura	Morotai Selatan

Sumber/Source: Dinas Pariwisata Kabupaten Pulau Morotai/Tourism Department of Pulau Morotai Regency

Tabel 1.1.5 **Nama-Nama Sungai dan Lokasinya di Kabupaten Pulau Morotai, 2020**
Table *Names of Rivers and Location in Pulau Morotai Regency, 2020*

Nama Sungai <i>Names of Rivers</i>	Lokasi <i>Location</i>
(1)	(2)
1. Sungai Pilowo	Morotai Selatan
2. Sungai Sabatai	Morotai Selatan
3. Sungai Sangowo	Morotai Timur

Sumber/Source: Dinas Pariwisata Kabupaten Pulau Morotai/Tourism Department of Pulau Morotai Regency

1.2 IKLIM CLIMATE

Tabel 1.2.1 **Pengamatan Unsur Iklim Menurut Bulan di Pos Hujan Pulau Morotai, 2020**
Observation of Climate Elements By Months at Pulau Morotai Rain Post, 2020

Bulan Month	Jumlah Curah Hujan Number of Precipitation (mm)	Jumlah Hari Hujan (hari) Number of Rainy Days (day)
(1)	(2)	(3)
Januari/January	58,1	3
Februari/February	7,0	4
Maret/March	112,3	17
April/April	42,7	10
Mei/May	125,1	15
Juni/June	172,6	22
Juli/July	167,9	22
Agustus/August	112,0	18
September/September	145,6	20
Oktober/October	241,4	17
November/November	237,4	13
Desember/December	92,6	15,0

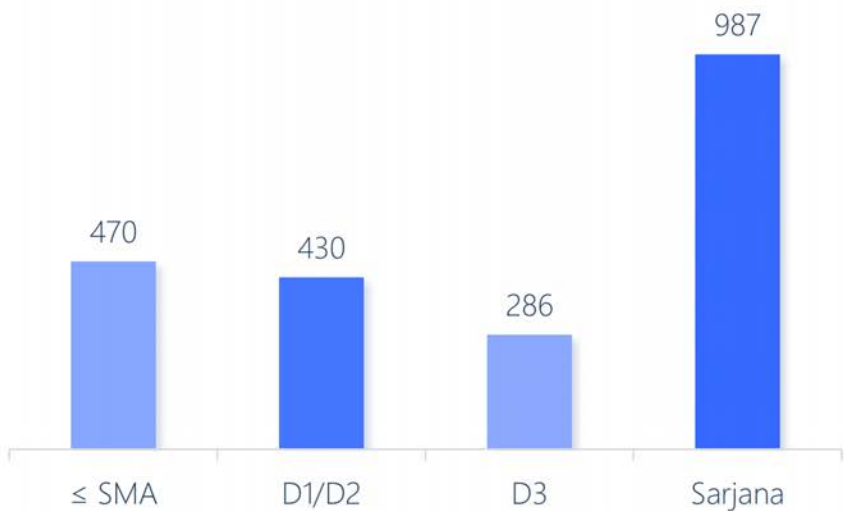
Sumber/Source: Pos Hujan Pulau Morotai, BMKG/Pulau Morotai Rain Post, Meteorological, Climatological, and Geophysical Agency



BAB 2

Pemerintahan (Government)

Jumlah PNS Menurut Tingkat Pendidikan
Kabupaten Pulau Morotai 2020



PENJELASAN TEKNIS**TECHNICAL NOTES**

- | | |
|--|--|
| <p>1. Anggota Dewan Perwakilan Rakyat Daerah (DPRD) dipilih melalui pemilihan umum (pemilu) dan dilantik dalam masa jabatan lima tahun.</p> | <p>1. <i>Regional House of Representatives (DPRD) members are elected through a general election and appointed for a five-years membership.</i></p> |
| <p>2. Susunan pemerintahan Kabupaten Pulau Morotai periode 2016–2020 dipimpin oleh bupati dan dibantu oleh wakil bupati. Perangkat Daerah terdiri dari Sekretaris Daerah Kabupaten, dan Organisasi Perangkat Daerah (OPD/SKPD).</p> | <p>2. <i>The structure of the government of Pulau Morotai Regency period 2016-2020 is led by the regent and assisted by the vice regent. Regional Devices comprised of District Secretary, and Organization of Regional Devices (OPD / SKPD).</i></p> |
| <p>3. Organisasi Perangkat Daerah (OPD/SKPD) Kabupaten terdiri dari Dinas Pendidikan dan Kebudayaan, Dinas Pertanian, Dinas Perhubungan, Dinas Komunikasi, dan Informatika, Dinas Pariwisata, Dinas Kelautan dan Perikanan, Dinas Kesehatan, Dinas Perindagkop dan UKM, Dinas Pekerjaan Umum, Dinas Tata Kota, Kebersihan, dan Damkar, Dinas Tenaga Kerja dan Transmigrasi, Dinas Sosial, dan dan Dinas Kependudukan dan Capil, dll.</p> | <p>3. <i>Organization of Regional Devices (OPD/SKPD) consist of Department of Education and Culture, Department of Agriculture, Department of Transportation, Department of Communication and Information Technology, Department of Tourism, Department of Marine and Fisheries, Department of Health, Perindagkop and SMEs, Department of Public Works, Department of City Planning, cleanliness, and Damkar, Department of Manpower and Transmigration, Department of Social Affairs, and the Department of Population and Capil, etc.</i></p> |
| <p>4. Lembaga Teknis Daerah Kabupaten terdiri dari Bappeda Litbang, Badan Pelayanan Kesehatan Rumah Sakit Daerah,</p> | <p>4. <i>Regional Technical Institute District consists of Bappeda Litbang, Agency for Health Care Regional Hospital, Civil Service</i></p> |

Satuan Polisi Pamong Praja (Satpol PP), Badan Kesbangpol dan Linmas, BPMD dan PP, BKKBD, Badan Pengendalian Dampak Lingkungan Daerah, Badan Kepegawaian Daerah, Badan Pengelolaan Perbatasan Daerah, Badan Penanggulangan Bencana Daerah, Badan Penanaman Modal dan Pelayanan Terpadu Satu Pintu, serta BPKAD.

Police Unit (Satpol PP), Kesbangpol and Community Protection Agency, BPMD and PP, BKKBD, the Regional Environmental Impact Management Agency, Regional Employment Board, the Regional Border Management Agency, Regional Disaster Management Agency, Board of Investment and Integrated Services One Stop, and BPKAD.

5. Realisasi Penerimaan dan Pengeluaran Pemerintah Kabupaten adalah realisasi/perhitungan APBD Kabupaten pada tiap tahun anggaran.

5. Actual revenue and expenditure of Regency Government is the realization/regency budget calculations for every fiscal year.

6. Pendapatan Asli Daerah (PAD) adalah pendapatan yang diperoleh daerah yang dipungut berdasarkan peraturan daerah sesuai dengan peraturan perundang-undangan, guna keperluan daerah yang bersangkutan dalam membiayai kegiatannya.

6. Original Local Government Revenue is revenue that withheld based on local regulations in accordance with the legislation, for the purposes of financing their activities.

7. Dana Perimbangan adalah dana yang bersumber dari pendapatan APBN yang dialokasikan kepada Daerah untuk mendanai kebutuhan daerah dalam rangka pelaksanaan desentralisasi.

7. Balanced Budget is the fund coming from the state budget that allocated to regions to fund their needs in the context of decentralization.

8. Lain-lain Pendapatan yang Sah adalah pendapatan lainnya dari pemerintah pusat dan atau dari instansi pusat, serta dari daerah lainnya.

8. Other Legal Revenue is other income that coming from the central government and or from the central agencies, as well as from other local government.

ULASAN**DESCRIPTION****PEMERINTAHAN**

Kabupaten Pulau Morotai terbentuk sejak tahun 2008 melalui UU No. 53 Tahun 2008 yang diresmikan oleh Menteri Dalam Negeri Indonesia, pada 29 Oktober 2008 sebagai hasil pemekaran dari Kabupaten Halmahera Utara.

Bupati Kabupaten Pulau Morotai periode 2018-2022 adalah Benny Laos. Sedangkan, Ketua DPRD Kabupaten Pulau Morotai periode 2016-sekarang adalah Fahri Hairuddin.

Persentase terbesar susunan partai politik DPRD Kabupaten Pulau Morotai adalah Partai Nasional Demokrat, PDI Perjuangan, Partai Golongan Karya, dan Partai Keadilan Sejahtera yaitu masing-masing sebanyak 15%, Mayoritas anggota DPRD masih didominasi oleh jenis kelamin laki-laki dengan persentase 90%. Sementara itu, persentase terbesar pegawai negeri sipil berdasarkan pendidikan tertinggi yang ditamatkan adalah sarjana sebesar 51,56%, kemudian SMA sebesar 19,30% serta Diploma I/II dan Diploma III masing-masing sebesar 15,81% dan 13,00%

KEUANGAN DAERAH

Pendapatan Kabupaten Pulau Morotai terdiri dari Pendapatan Asli Daerah (PAD), dana perimbangan, dan lain-lain pendapatan yang sah. PAD merupakan pendapatan yang murni didapat dari daerah, sedangkan Dana

GOVERNMENT

Pulau Morotai Regency was formed since 2008 through UU No. 53 of 2008 which was inaugurated by Minister of Interior Indonesia, on October 29th, 2008 as a result of the expansion of Halmahera Utara Regency.

The regent of Pulau Morotai Regency of 2018-2022 is Benny Laos. While the chairman of Pulau Morotai Regency parliament period 2016-now is Fahri Hairuddin.

The biggest parties percentage of Regional House of Representatives's members of Pulau Morotai Regency are Partai Keadilan Sejahtera, Golongan Karya, PDI-Perjuangan, and Partai Nasional Demokrat each at 15%. Meanwhile, the biggest percentage of civil servant based on the highest educational attainment is bachelor at 51.56%, then high school at 19.30%, also Diploma I/II and Diploma III respectively at 15.81% and 13.00%.

REGIONAL FINANCE

Revenue of regional government in Pulau Morotai consist of Regional Revenue, Balance Funds, and Other Revenue. Regional Revenue is pure income that obtained from region, meanwhile balance fund is transfer from

Perimbangan merupakan transfer dari pusat ke daerah untuk menghilangkan kesenjangan fiskal antar daerah.

Pada tahun 2020, Kabupaten Pulau Morotai memiliki PAD sebesar Rp25.471.148.665 dengan Dana Perimbangan sebesar Rp587.703.321.981 serta lain-lain pendapatan yang sah sebesar Rp136.409.890.054. Terjadi penurunan drastis jika dibandingkan tahun sebelumnya yaitu PAD sebesar Rp35.392.758.000 dengan Dana Perimbangan sebesar Rp656.532.570.000 dan lain-lain pendapatan yang sah sebesar Rp139.194.286.000.

Pengeluaran Kabupaten Pulau Morotai terdiri dari belanja tidak langsung dan belanja langsung. Pada tahun 2020, besar pengeluaran Kabupaten Pulau Morotai adalah Rp889.210.206.500, terjadi peningkatan tajam dimana pada tahun sebelumnya sebesar Rp823.141.964.

central to region for denied different fiscal among region.

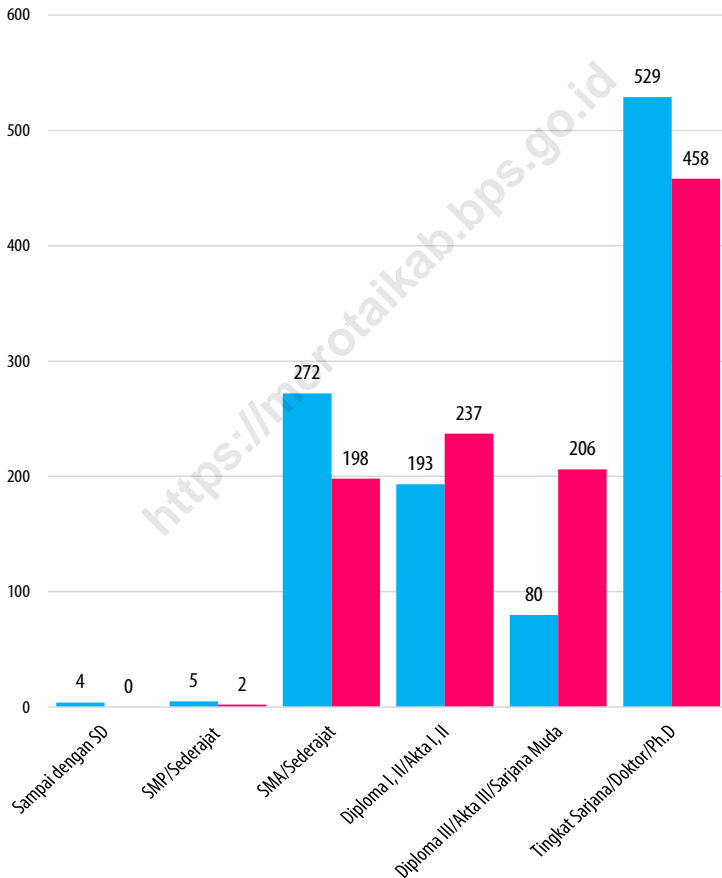
In 2020, Pulau Morotai Regency had Rp25,471,148,665 Regional Revenue with Rp587,703,321,981 Balance Funds and Rp136,409,890,054 Other Revenue. They declined drastically compared to the previous year in which the Regional Revenue was Rp35,392,758,000 with Rp656,532,570,000 Balance Funds and Rp139,194,286,000 Other Revenue.

Pulau Morotai Regency expenditure consists of expenditure not directly and indirectly. In 2020, the total expenditures of Pulau Morotai Regency was Rp889,210,206,500, there was significant increase compared to the previous year which is Rp823,141,964.

Gambar 2.1
Figures

Jumlah Pegawai Negeri Sipil Menurut Pendidikan Tertinggi yang Ditamatkan di Kabupaten Pulau Morotai, 2020

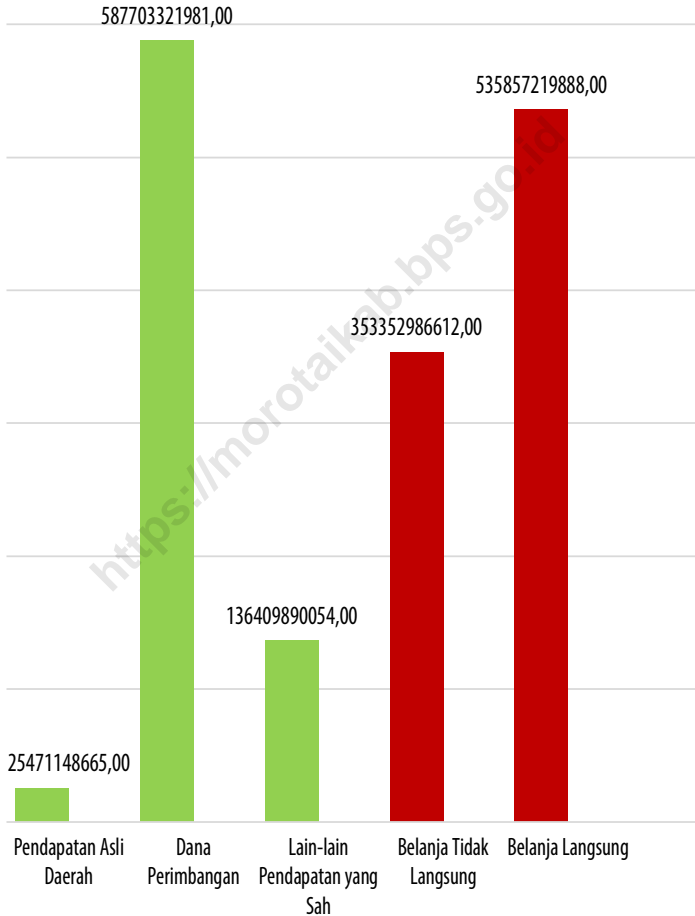
Number of Civil Servants by Educational Attainment in Pulau Morotai Regency, 2020



Sumber/Source : Badan Kepegawaian Daerah Kabupaten Pulau Morotai / Board of Regional Civil Servant In Pulau Morotai Regency

Gambar 2.2
Figures

Alokasi Keuangan Pemerintah Daerah Kabupaten Pulau Morotai, 2020
The Allocation of Government Finance of Pulau Morotai Regency, 2020



Sumber/Source : BPKAD Kabupaten Pulau Morotai/BPKAD of Pulau Morotai Regency

2.1 WILAYAH ADMINISTRATIF ADMINISTRATIVE AREA

Tabel 2.1.1 **Jumlah Desa¹/Kelurahan Menurut Kecamatan di Kabupaten Pulau Morotai, 2016–2020**
Table 2.1.1 **Number of Villages¹ by Subdistrict in Pulau Morotai Regency, 2016–2020**

Kecamatan Subdistrict	2016	2017	2018	2019	2020
(1)	(2)	(3)	(4)	(5)	(6)
1. Morotai Selatan	25	25	25	25	25
2. Morotai Timur	15	15	15	15	15
3. Morotai Selatan Barat	20	20	20	15	15
4. Morotai Utara	14	14	14	14	14
6. Morotai Jaya	14	14	14	14	14
7. Pulau Rao	5	5
Pulau Morotai	88	88	88	88	88

Catatan/Note: ¹Termasuk Unit Permukiman Transmigrasi (UPT)/Include Transmigration Settlement Unit
Sumber/Source: Badan Pusat Statistik Kabupaten Pulau Morotai/BPS-Statistics of Pulau Morotai Regency

Tabel
Table 2.1.2**Batas Wilayah Kecamatan di Kabupaten Pulau Morotai, 2020**
Regional Boundary of Subdistrict in Pulau Morotai Regency, 2020

Kecamatan Subdistrict	Utara North	Selatan South	Barat West	Timur East
(1)	(2)	(3)	(4)	(5)
Morotai Selatan	Morotai Selatan Barat	Laut Halmahera	Laut Halmahera	Morotai Timur
Morotai Timur	Morotai Utara	Samudra Pasifik	Morotai Selatan dan Morotai Selatan Barat	Samudra Pasifik
Morotai Selatan Barat	Morotai Jaya	Morotai Selatan	Pulau Rao	Morotai Timur
Morotai Utara	Morotai Jaya	Morotai Timur	Morotai Selatan Barat	Samudra Pasifik
Morotai Jaya	Samudra Pasifik	Morotai Selatan Barat	Samudra Pasifik	Morotai Utara
Pulau Rao	Samudera Pasifik	Laut Halmahera	Laut Halmahera	Morotai Selatan Barat

Sumber/Source: BAPPEDA LITBANG Kabupaten Pulau Morotai/Regional Planning and Development Board of Pulau Morotai Regency

Tabel
Table 2.1.3

Jumlah Desa Pantai dan Desa Bukan Pantai di Kabupaten Pulau Morotai, 2020
Number of Beach Village and Non Beach Village in Pulau Morotai Regency, 2020

Kecamatan Subdistrict	Desa Pantai Beach Village	Desa Bukan Pantai Non Beach Village	Jumlah Total
(1)	(2)	(3)	(4)
Morotai Selatan	5	20	25
Morotai Timur	15	-	15
Morotai Selatan Barat	14	1	15
Morotai Utara	14	-	14
Morotai Jaya	13	1	14
Pulau Rao	5	-	5

Sumber/Source: Badan Pusat Statistik Kabupaten Pulau Morotai dari Potensi Desa 2016/BPS-Statistics of Pulau Morotai Regency based on Village Potential 2016

2.2 DEWAN PERWAKILAN RAKYAT DAERAH REGIONAL HOUSE OF REPRESENTATIVE

Tabel 2.2.1 **Nama Bupati, Wakil Bupati, dan Sekretaris Daerah Kabupaten Pulau Morotai, 2017 - 2020**
Table 2.2.1 **Regent, Vice Regent, and Regional Secretary's Names of Pulau Morotai Regency, 2017 - 2020**

Bupati Regent	Wakil Bupati Vice Regent	Sekretaris Daerah Regional Secretary	Masa Jabatan Length of Service
(1)	(2)	(3)	(4)
2. Weni R. Paraisu, S.Ag	-	Ramli Yaman, S.Pd, M.M	2016-2017
3. Plt. Syamsuddin	-	Drs. H.A. Rajak Lotar	2017-2018
4. Benny Laos	Asrun Padoma, S.Ag.	M. M. Kharie	2018-2022

Sumber/Source: Sekretaris Daerah Kabupaten Pulau Morotai/*Regional Secretary of Pulau Morotai Regency*

Tabel
Table 2.2.2

Nama Ketua, Wakil Ketua, dan Sekretaris DPRD Kabupaten Pulau Morotai, 2017 - 2020
Chairman, Vice Chairman, and Parliament Secretary of Pulau Morotai Regency, 2017 - 2020

Ketua Chairman	Wakil Ketua Vice Chairman	Sekretaris DPRD Parliament Secretary	Masa Jabatan Length of Service
(1)	(2)	(3)	(4)
Fahri Hairuddin	Richard Samatara dan M. Rasmin F.	Alexander Wermasubun	2016 – 2018
Fahri Hairuddin	Richard Samatara dan M. Rasmin F.	M. Kasiem Ali, S	Januari – 11 Februari 2019
Fahri Hairuddin	Richard Samatara dan M. Rasmin F.	Musriana Nabiu, ST	12 Februari – 22 Oktober 2019
Fahri Hairuddin	Richard Samatara dan M. Rasmin F.	Non Dwila	23 Oktober 2019 – sekarang

Sumber/Source: Sekretaris Daerah Kabupaten Pulau Morotai/Regional Secretary of Pulau Morotai Regency

Tabel
Table 2.2.3

Jumlah Anggota Dewan Perwakilan Rakyat Daerah Menurut Partai Politik dan Jenis Kelamin di Kabupaten Pulau Morotai, 2020
Number of Regional House of Representatives's Members by Political Parties and Gender in Pulau Morotai Regency, 2020

Partai Politik <i>Political Parties</i>	Laki-laki <i>Male</i>	Perempuan <i>Female</i>	Jumlah <i>Total</i>
(1)	(2)	(3)	(4)
Partai Nasional Demokrat	2	1	3
Partai Demokrat	1	1	2
PDI Perjuangan	3	-	3
Partai Gerindra	2	-	2
Partai Golkar	3	-	3
PAN	1	-	1
PKS	3	-	3
Hanura	1	-	1
PKB	1	-	1
PKPI	1	-	1
Total	18	2	20

Sumber/Source: Sekretaris Daerah Kabupaten Pulau Morotai/Regional Secretary of Pulau Morotai Regency

2.3 SUMBER DAYA MANUSIA HUMAN RESOURCES

Tabel 2.3.1 Jumlah Pegawai Negeri Sipil Menurut Jabatan dan Jenis Kelamin di Kabupaten Pulau Morotai, Desember 2019 dan Desember 2020
Number of Civil Servants by Occupation and Sex in Pulau Morotai Regency, December 2018 dan December 2020

Jabatan <i>Occupation</i>	2019		Jumlah <i>Total</i>
	Laki-laki <i>Male</i>	Perempuan <i>Female</i>	
(1)	(2)	(3)	(4)
Fungsional Tertentu <i>Specific Functional</i>	338	639	977
Fungsional Umum <i>Staf General Functional</i>	553	364	917
Struktural/Structural			
Eselon V/5th Echelon
Eselon IV/4th Echelon	81	65	146
Eselon III/3rd Echelon	94	24	118
Eselon II/2nd Echelon	17	9	26
Eselon I/1st Echelon
Jumlah/Total	1,083	1,101	2,184

Lanjutan Tabel/*Continued Table 2.3.1*

Jabatan <i>Occupation</i>	2020		Jumlah <i>Total</i>
	Laki-laki <i>Male</i>	Perempuan <i>Female</i>	
(1)	(5)	(6)	(7)
Fungsional Tertentu <i>Specific Functional</i>
Fungsional Umum <i>Staf General Functional</i>
Struktural/Structural			
Eselon V/5th Echelon
Eselon IV/4th Echelon	119	84	20
Eselon III/3rd Echelon	95	21	116
Eselon II/2nd Echelon	26	5	31
Eselon I/1st Echelon
Jumlah/Total	'''	'''	'''

Catatan/*Note*: Data alokasi pegawai menurut jabatan tidak lengkap karena sering terjadi mutasi pegawai di Pemerintah Daerah Kabupaten Pulau Morotai selama tahun 2020/*The data for civil servant allocation is incomplete due to frequent employee mutations in 2020*

Sumber/*Source*: Badan Kepegawaian Daerah Kabupaten Pulau Morotai/*Board of Regional Civil Servant In Pulau Morotai Regency*

Tabel
Table 2.3.2

Jumlah Pegawai Negeri Sipil Menurut Tingkat Pendidikan dan Jenis Kelamin Kabupaten Pulau Morotai, Desember 2019 dan Desember 2020
Number of Civil Servants by Educational Level and Sex in Pulau Morotai Regency, December 2019 and December 2020

Tingkat Pendidikan <i>Educational Level</i>	2019		
	Laki-laki <i>Male</i>	Perempuan <i>Female</i>	Jumlah <i>Total</i>
(1)	(2)	(3)	(4)
Sampai dengan SD <i>Up to Primary School</i>	4	-	4
SMP/Sederajat <i>General Vocational Junior High School</i>	5	2	7
SMA/Sederajat <i>General/Vocational Senior High School</i>	272	198	470
Diploma I, II/Akta I, II <i>Diploma I, II/Akta I, II</i>	193	237	430
Diploma III/Akta III/Sarjana Muda <i>Diploma III/Akta III/Bachelor</i>	80	206	286
Tingkat Sarjana/Doktor/Ph.D <i>University Graduates</i>	529	458	987
Jumlah/Total	1.083	1.101	2.184

Lanjutan Tabel/Continued Table 2.3.2

Tingkat Pendidikan <i>Educational Level</i>	2020		
	Laki-laki <i>Male</i>	Perempuan <i>Female</i>	Jumlah <i>Total</i>
(1)	(2)	(3)	(4)
Sampai dengan SD <i>Up to Primary School</i>	3	-	3
SMP/Sederajat <i>General Vocational Junior High School</i>	4	-	4
SMA/Sederajat <i>General/Vocational Senior High School</i>	241	179	420
Diploma I, II/Akta I, II <i>Diploma I, II/Akta I, II</i>	156	188	344
Diploma III/Akta III/Sarjana Muda <i>Diploma III/Akta III/Bachelor</i>	77	206	283
Tingkat Sarjana/Doktor/Ph.D <i>University Graduates</i>	583	5.339	1.122
Jumlah/Total	1.064	1.112	2.176

Sumber/Source: Badan Kepegawaian Daerah Kabupaten Pulau Morotai/Board of Regional Civil Servant In Pulau Morotai Regency

Tabel
Table 2.3.3

**Jumlah Pegawai Negeri Sipil Menurut Tingkat
Kepangkatan dan Jenis Kelamin Kabupaten Pulau Morotai,
Desember 2019 dan Desember 2020**
*Number of Civil Servants by Hierarchy and Sex in Pulau
Morotai Regency, Desember 2019 dan Desember 2020*

Pangkat/Golongan/Ruang Hierarchy	2019		
	Laki-laki Male	Perempuan Female	Jumlah Total
(1)	(2)	(3)	(4)
1. I/A (Juru Muda)	2	-	2
2. I/B (Juru Muda Tingkat I)	1	-	1
3. I/C (Juru)	3	1	4
4. I/D (Juru Tingkat I)	-	-	-
Golongan I/Range I	6	1	7
5. II/A (Pengatur Muda)	104	93	197
6. II/B (Pengatur Muda Tingkat I)	116	74	190
7. II/C (Pengatur)	174	225	399
8. II/D (Pengatur Tingkat I)	73	125	198
Golongan II/Range II	467	517	984
9. III/A (Penata Muda)	189	209	398
10. III/B (Penata Muda Tingkat I)	135	170	305
11. III/C (Penata)	118	111	229
12. III/D (Penata Tingkat I)	74	38	112
Golongan III/Range III	516	528	1.044
13. IV/A (Pembina)	62	36	98
14. IV/B (Pembina Tingkat I)	20	16	36
15. IV/C (Pembina Utama Muda)	10	3	13
16. IV/D (Pembina Utama Madya)	1	-	1
17. IV/E (Pembina Utama)	1	-	1
Golongan IV/Range IV	94	55	149
Jumlah/Total	1.083	1.101	2.184

Lanjutan Tabel/*Continued Table 2.3.3*

Pangkat/Golongan/Ruang Hierarchy	2020		
	Laki-laki Male	Perempuan Female	Jumlah Total
(1)	(5)	(6)	(7)
1. I/A (Juru Muda)	1	-	1
2. I/B (Juru Muda Tingkat I)	-	-	-
3. I/C (Juru)	3	-	3
4. I/D (Juru Tingkat I)	1	-	1
Golongan I/Range I	5	-	5
5. II/A (Pengatur Muda)	12	7	19
6. II/B (Pengatur Muda Tingkat I)	118	97	215
7. II/C (Pengatur)	189	184	373
8. II/D (Pengatur Tingkat I)	70	116	186
Golongan II/Range II	389	404	793
9. III/A (Penata Muda)	198	263	461
10. III/B (Penata Muda Tingkat I)	192	206	398
11. III/C (Penata)	107	122	229
12. III/D (Penata Tingkat I)	77	55	132
Golongan III/Range III	574	646	1.220
13. IV/A (Pembina)	62	43	105
14. IV/B (Pembina Tingkat I)	24	13	37
15. IV/C (Pembina Utama Muda)	6	6	12
16. IV/D (Pembina Utama Madya)	3	-	3
17. IV/E (Pembina Utama)	1	-	1
Golongan IV/Range IV	96	62	158
Jumlah/Total	1.064	1.112	2.176

Sumber/Source: Badan Kepegawaian Daerah Kabupaten Pulau Morotai/Board of Regional Civil Servant In Pulau Morotai Regency

Tabel
Table 2.3.4

Jumlah Pegawai Negeri Sipil Menurut Dinas/Instansi Pemerintah dan Jenis Kelamin di Kabupaten Pulau Morotai, 2020
Number of Civil Servant by Department/Government Agencies and Sex in Pulau Morotai Regency, 2020

Dinas/Instansi Pemerintah <i>Department/Government Agencies</i>	Jenis Kelamin <i>Sex</i>		Jumlah <i>Total</i>
	Laki-Laki <i>Male</i>	Perempuan <i>Female</i>	
(1)	(2)	(3)	(4)
1. Sekretariat Daerah	85	50	135
2. Setretariat Dprd	23	19	42
3. Badan Kepegawaian Daerah	20	15	35
4. Badan Kesbangpol	12	5	17
5. Badan Penanggulangan Bencana Daerah	17	7	24
6. Badan Pengelolaan Keuangan Dan Aset Daerah	31	17	48
7. Bappeda Penelitian Dan Pengembangan	27	12	39
8. Dinas Pertanian Dan Ketahanan Pangan	35	22	57
9. Dinas Kearsiapan Dan Perpustakaan Daerah	11	10	21
10. Dinas Kelautan Dan Perikanan	22	7	29
11. Dinas Kepemudaan Dan Olah Raga	20	6	26
12. Dinas Kependudukan Dan Pencatatan Sipil	13	7	20
13. Dinas Kesehatan Pemberdayaan Perempuan Dan Kb	30	36	66
14. Dinas Lingkungan Hidup Kehutanan Dan Esdm	13	13	26
15. Dinas Pariwisata	20	15	35
16. Dinas Pekerjaan Umum Dan Tata Ruang	30	3	33
17. Dinas Pemberdayaan Masyarakat Dan Desa	56	65	121
18. Dinas Pendidikan Dan Kebudayaan	30	5	35

Lanjutan Tabel/*Continued Table 2.3.4*

Dinas/Instansi Pemerintah <i>Department/Government Agencies</i>		Jenis Kelamin <i>Sex</i>		
		Laki-Laki <i>Male</i>	Perempuan <i>Female</i>	Jumlah <i>Total</i>
(1)	(5)	(6)	(7)	
19. Dinas Perhubungan	15	16	31	
20. Dinas Perindustrian, Perdagangan Koperasi Dan Umkm	16	5	21	
21. Dinas Perumahan Dan Kawasan Pemukiman	17	15	32	
22. Dinas Pmptsp	22	9	31	
23. Dinas Satpol Pp Dan Pemadam Kebakaran	12	17	29	
24. Dinas Sosial Dan Perlindungan Anak	11	15	26	
25. Dinas Tenaga Kerja Dan Transmigrasi	14	14	28	
26. Inspektorat Daerah	25	8	33	
27. Kecamatan Morotai Jaya	14	14	28	
28. Kecamatan Morotai Selatan	17	11	28	
29. Kecamatan Morotai Selatan Barat	16	10	26	
30. Kecamatan Morotai Timur	35	9	44	
31. Kecamatan Morotai Utara	33	120	153	
32. Rumah Sakit Umum Daerah	4	22	26	
33. Puskesmas Bere-Bere	3	21	24	
34. Puskesmas Daruba	9	6	15	
35. Puskesmas Posi-Posi Rao	56	65	121	
36. Puskesmas Sopi	11	11	22	

Lanjutan Tabel/*Continued Table 2.3.4*

Dinas/Instansi Pemerintah <i>Department/Government Agencies</i>		Jenis Kelamin <i>Sex</i>		
		Laki-Laki <i>Male</i>	Perempuan <i>Female</i>	Jumlah <i>Total</i>
(1)	(8)	(9)	(10)	
37. Puskesmas Sangowo	8	17	25	
38. Puskesmas Tiley	7	8	15	
39. Puskesmas Wayabula	6	14	20	
40. TK Kabupaten Pulau Morotai	-	1	1	
41. SD Kabupaten Pulau Morotai	155	304	459	
42. SMP kabupaten pulau morotai	100	119	219	
Jumlah/Total	1.064	1.112	2.176	

Sumber/*Source*: Badan Kepegawaian Daerah Kabupaten Pulau Morotai/*Board of Regional Civil Servant In Pulau Morotai Regency*

2.4 KEUANGAN PEMERINTAH GOVERNMENT FINANCE

Tabel 2.4.1 Realisasi Pendapatan Pemerintah Kabupaten Pulau Morotai Menurut Jenis Pendapatan (juta rupiah), 2017–2020
Actual Pulau Morotai Regency Government Revenues by Kind of Revenues (million rupiahs), 2017–2020

Jenis Pendapatan/Kind of Revenues	2017	2018
(1)	(2)	(3)
1. Pendapatan Asli Daerah (PAD)/Regional Revenue	20.944.950	31.710.470
1.1 Pajak Daerah/Regional Tax	4.007.330	4.879.000
1.2 Retribusi Daerah/Regional Retribution	2.454.820	8.820.900
1.3 Hasil Perusahaan Milik Daerah dan Pengelolaan Kekayaan Daerah yang Dipisahkan/Regional-Owned Company Revenue and Separated Management of Regional Wealth	-	-
1.4 Lain-lain PAD yang Sah/Other Regional Revenue	14.482.800	18.010.570
2. Dana Perimbangan/Balance Funds	493.341.520	554.480.290
2.1 Bagi Hasil Pajak/Tax Sharing Revenue	6.212.990	20.105.020
2.2 Bagi Hasil Bukan Pajak/Sumber Daya Alam/Non-Tax Sharing Revenue/Natural Resources	2.938.100	-
2.3 Dana Alokasi Umum/General Allocation Fund	387.538.280	391.524.050
2.4 Dana Alokasi Khusus/Special Allocation Fund	101.652.140	142.851.220
3. Lain-lain Pendapatan yang Sah/Other Revenue	121.220.490	73.231.650
3.1 Pendapatan Hibah/Grant	-	-
3.2 Dana Darurat/Emergency Fund	-	-
3.3 Dana Bagi Hasil Pajak dari Provinsi dan Pemerintah Daerah Lainnya/Tax Sharing Revenue from Provincial and Other Regional Governments	7.194.340	7.320.900
3.4 Dana Penyesuaian dan Otonomi Daerah/Regional Adjustment and Autonomy Fund	114.026.140	65.910.750
3.5 Bantuan Keuangan dari Provinsi atau Pemerintah Daerah Lainnya/Financial Assistance from Provincial or Other Regional Governments	-	-
3.6 Lainnya/Others	-	-
Jumlah/Total	640.506.960	659.422.410

Lanjutan Tabel/Continued Table 2.4.1

Jenis Pendapatan/Kind of Revenues	2019	2020
(1)	(4)	(5)
1. Pendapatan Asli Daerah (PAD)/Regional Revenue	35.392.758	25.471.148,665
1.1 Pajak Daerah/Regional Tax	3.101.378	6.265.317,383
1.2 Retribusi Daerah/Regional Retribution	17.779.185	11.976.957,530
1.3 Hasil Perusahaan Milik Daerah dan Pengelolaan Kekayaan Daerah yang Dipisahkan/Regional-Owned Company Revenue and Separated Management of Regional Wealth	-	370.201,365
1.4 Lain-lain PAD yang Sah/Other Regional Revenue	14.359.661	6.858.672,387
2. Dana Perimbangan/Balance Funds	656.532.570	587.703.321,981
2.1 Bagi Hasil Pajak/Tax Sharing Revenue	5.488.800	6.194.876,245
2.2 Bagi Hasil Bukan Pajak/Sumber Daya Alam/Non-Tax Sharing Revenue/Natural Resources	15.318.280	19.712.495,633
2.3 Dana Alokasi Umum/General Allocation Fund	404.673.835	364.322.788,000
2.4 Dana Alokasi Khusus/Special Allocation Fund	231.051.204	197.473.162,103
3. Lain-lain Pendapatan yang Sah/Other Revenue	139.194.286	136.409.890,054
3.1 Pendapatan Hibah/Grant	20.719.730	11.882.856,403
3.2 Dana Darurat/Emergency Fund	-	-
3.3 Dana Bagi Hasil Pajak dari Provinsi dan Pemerintah Daerah Lainnya/Tax Sharing Revenue from Provincial and Other Regional Governments	8.826.823	7.820.702,651
3.4 Dana Penyesuaian dan Otonomi Daerah/Regional Adjustment and Autonomy Fund	109.588.662	39.279.454,000
3.5 Bantuan Keuangan dari Provinsi atau Pemerintah Daerah Lainnya/Financial Assistance from Provincial or Other Regional Governments	59.070.000	-
3.6 Lainnya/Others	-	77.426.877,000
Jumlah/Total	831.119.612	749.584.360,700

Sumber/Source: BPKAD Kabupaten Pulau Morotai/BPKAD of Pulau Morotai Regency

Tabel
Table 2.4.2**Realisasi Belanja Pemerintah Kabupaten Pulau Morotai
Menurut Jenis Belanja (juta rupiah), 2017–2020
Actual Pulau Morotai Regency Government Expenditures by
Kind of Expenditures (million rupiahs), 2017–2020**

Jenis Pendapatan Kind of Revenues	2017	2018
(1)	(2)	(3)
1. Belanja Tidak Langsung/Indirect Expenditures	280.715.600	309.413.040
1.1 Belanja Pegawai/Personnel Expenditures	165.750.990	185.944.630
1.2 Belanja Bunga/Interest Expenditures	-	-
1.3 Belanja Subsidi/Subsidies Expenditures	-	-
1.4 Belanja Hibah/Grant Expenditures	4.809.650	4.380.480
1.5 Belanja Bantuan Sosial/Social Aid Expenditures	3.038.270	12.355.950
1.6 Belanja Bagi Hasil/Sharing Fund Expenditure	-	-
1.7 Belanja Bantuan Keuangan/Financial Aids Expenditures	106.816.690	106.369.980
1.8 Belanja Tidak Terduga/Unpredicted Expenditures	300.000	362.000
2. Belanja Langsung/Direct Expenditures	339.064.180	377.874.630
2.1 Belanja Pegawai/Personnel Expenditures	41.656.310	25.263.700
2.2 Belanja Barang dan Jasa/Goods and Services Expenditures	123.238.260	137.679.710
2.3 Belanja Modal/Capital Expenditure	174.169.610	214.931.220
Jumlah/Total	619.779.780	687.287.640

Lanjutan Tabel/*Continued Table 2.4.2*

Jenis Pendapatan <i>Kind of Revenues</i>	2019	2020
(1)	(4)	(5)
1. Belanja Tidak Langsung/<i>Indirect Expenditures</i>	321.767.979	353.352.986,612
1.1 Belanja Pegawai/ <i>Personnel Expenditures</i>	187.899.245	193.506.567,014
1.2 Belanja Bunga/ <i>Interest Expenditures</i>	-	-
1.3 Belanja Subsidi/ <i>Subsidies Expenditures</i>	-	-
1.4 Belanja Hibah/ <i>Grant Expenditures</i>	2.662.900	3.708.400,000
1.5 Belanja Bantuan Sosial/ <i>Social Aid Expenditures</i>	15.136.080	3.896.576,000
1.6 Belanja Bagi Hasil/ <i>Sharing Fund Expenditure</i>	-	-
1.7 Belanja Bantuan Keuangan/ <i>Financial Aids Expenditures</i>	115.599.052	115.258.443,143
1.8 Belanja Tidak Terduga/ <i>Unpredicted Expenditures</i>	470.701	36.983.000,455
2. Belanja Langsung/<i>Direct Expenditures</i>	501.373.986	535.857.219,888
2.1 Belanja Pegawai/ <i>Personnel Expenditures</i>	29.137.008	30.434.141,956
2.2 Belanja Barang dan Jasa/ <i>Goods and Services Expenditures</i>	177.734.083	160.175.993,626
2.3 Belanja Modal/ <i>Capital Expenditure</i>	294.502.893	345.247.084,305
Jumlah/<i>Total</i>	823.141.964	889.210.206,500

Sumber/Source: BPKAD Kabupaten Pulau Morotai/*BPKAD of Pulau Morotai Regency*

Tabel
Table 2.4.3**Realisasi Penerimaan Pajak Daerah Kabupaten Pulau Morotai (juta rupiah), 2018-2020**
Realization of Tax Income in Pulau Morotai Regency (juta Rupiahs), 2018-2020

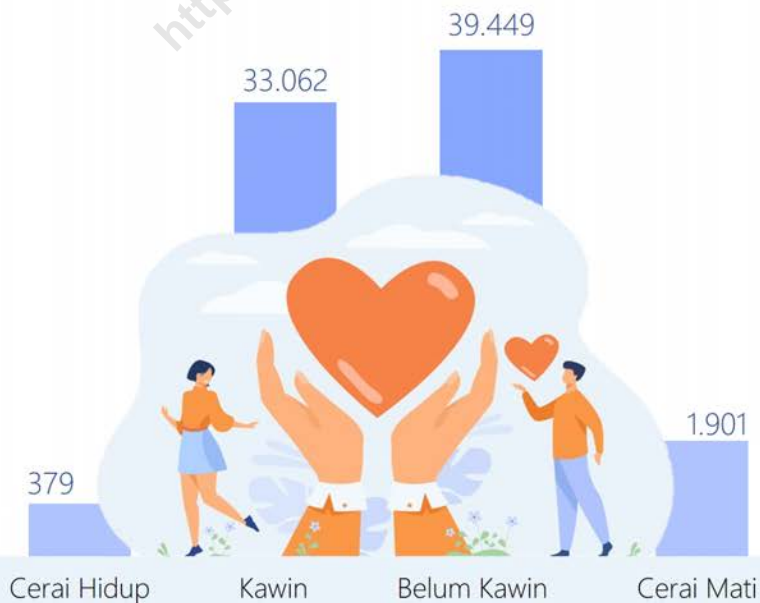
Jenis Pajak Kind of Tax	2018	2019	2020
(1)	(2)	(3)	(4)
Pajak Hotel	215.370	253.621	130.594,735
Pajak Restoran	151.560	122.341	94.090,715
Pajak Hiburan	-	-	-
Pajak Reklame	201.020	164.468	186.679,140
Pajak Penerangan Jalan	1.370.650	1.721.170	1.920.449,976
Pajak Pengambilan Bahan Galian C	784.360	459.007	3.508.340,539
Pajak Air Bawah Tanah	-	-	-
Pajak Bumi dan Bangunan (PBB)	165.360	185.491	220.436,078
Pajak Bea Perolehan Hak atas Tanah dan Bangunan (BPHTB)	1.990.680	195.280	204.726,200
Pajak Lainnya	-	-	-
Jumlah/Total	4.897.000	3.101.378	6.265.317,383

Sumber/Source: BPKAD Kabupaten Pulau Morotai/BPKAD of Pulau Morotai Regency



Penduduk & Ketenagakerjaan *(Population and Employment)*

Jumlah Penduduk Menurut
Status Perkawinan 2020



PENJELASAN TEKNIS

TECHNICAL NOTES

1. Sumber utama data kependudukan adalah sensus penduduk yang dilaksanakan setiap sepuluh tahun sekali. Sensus penduduk telah dilaksanakan sebanyak enam kali sejak Indonesia merdeka, yaitu tahun 1961, 1971, 1980, 1990, 2000, dan 2010. Di dalam sensus penduduk, pencacahan dilakukan terhadap seluruh penduduk yang berdomisili di wilayah teritorial Indonesia termasuk warga negara asing kecuali anggota korps diplomatik negara sahabat beserta keluarganya.

Metode pengumpulan data dalam sensus dilakukan dengan wawancara antara petugas sensus dengan responden dan juga melalui e-census. Pencatatan penduduk menggunakan konsep "usual residence", yaitu konsep "di mana penduduk biasa bertempat tinggal". Bagi penduduk yang bertempat tinggal tetap dicacah di mana mereka biasa tinggal, sedangkan untuk penduduk yang tidak bertempat tinggal tetap dicacah di tempat di mana mereka ditemukan petugas sensus pada malam 'Hari Sensus'. Termasuk penduduk yang tidak bertempat tinggal tetap adalah tuna wisma, awak kapal berbendera Indonesia, penghuni perahu/rumah

1. *The main source of demographic data is population census, which is conducted every ten years. Population Census has been conducted six times since Indonesia's independence: 1961, 1971, 1980, 1990, 2000, and 2010. The population census enumerates all residents who domicile in the entire territory of Indonesia including foreign citizens except the diplomatic corps members and their families.*

The method of data collection in a population census involves interviewing respondents and conducting e-census. Enumeration of the population uses the concept of "usual residence", which is the concept of "places where people usually live". De jure was applied to the permanent residents, while de facto was applied to non-permanent residents. The permanent residents were enumerated in place where they normally live, the non-permanent residents were enumerated where they were found by the enumerators, on the night of 'Census Date'. The non permanent residents include homeless people, ship crew, boat people, remote area community, and internally

apung, masyarakat terpencil atau terasing, dan pengungsi. Bagi mereka yang mempunyai tempat tinggal tetap dan sedang bepergian ke luar wilayah lebih dari enam bulan, tidak dicacah di tempat tinggalnya, tetapi dicacah di tempat tujuannya. Untuk tahun yang tidak dilaksanakan sensus penduduk, data kependudukan diperoleh dari hasil proyeksi penduduk. Proyeksi penduduk merupakan suatu perhitungan ilmiah yang didasarkan pada asumsi dari komponen-komponen perubahan penduduk, yaitu kelahiran, kematian, dan migrasi. Proyeksi penduduk Indonesia 2010–2035 menggunakan data dasar penduduk hasil SP2020.

2. **Penduduk Indonesia** adalah semua orang yang berdomisili di wilayah teritorial Indonesia selama 6 bulan atau lebih dan atau mereka yang berdomisili kurang dari 6 bulan tetapi bertujuan menetap.
3. **Laju pertumbuhan penduduk** adalah angka yang menunjukkan persentase pertambahan penduduk dalam jangka waktu tertentu.
4. **Kepadatan penduduk** adalah rasio banyaknya penduduk per kilometer persegi.

displaced persons. Those who had permanent residence and had been travelling away from their home for six months or more were not enumerated in their permanent place, but in the place where they were during the census.

For the periods where the population census is not conducted, population projection is done to estimate population during those years. The population projection is an estimate based on the demographic components, such as birth, death, and migration. Indonesia's 2010–2035 population projection used the 2020 Population Census as the base population.

2. **The population of Indonesia** are all residents of the entire territory of Indonesia who have stayed for six months or longer, and those who intended to stay more than six months even though their length of stay is less than six months.
3. **The growth rate of population** is the number that show percentage of population growth within a specified period.
4. **Population density** is ratio of population per square kilometer.

5. **Rasio jenis kelamin** adalah perbandingan antara penduduk laki-laki dan penduduk perempuan pada suatu wilayah dan waktu tertentu. Biasanya dinyatakan dengan banyaknya penduduk laki-laki untuk 100 penduduk perempuan.
6. **Distribusi penduduk** adalah pola persebaran penduduk di suatu wilayah, baik berdasarkan batas-batas geografis maupun berdasarkan batas-batas administrasi pemerintahan.
7. **Komposisi penduduk** adalah pola persebaran penduduk menurut karakteristiknya, contoh: penduduk menurut kelompok umur, penduduk menurut jenis kelamin
8. **Rumah tangga** adalah seseorang atau sekelompok orang yang mendiami sebagian atau seluruh bangunan fisik/sensus dan biasanya tinggal bersama serta pengelolaan makan dari satu dapur. Yang dimaksud makan dari satu dapur adalah jika pengurusan kebutuhan sehari-harinya dikelola bersama-sama menjadi satu.
9. **Anggota rumah tangga** adalah semua orang yang biasanya bertempat tinggal di suatu rumah tangga, baik yang berada di rumah pada waktu pencacahan
5. **Sex ratio** is the ratio of males population to females population in a given area and time, usually expressed as the number of males for every 100 females.
6. **Population distribution** is the pattern of population distribution in an area, either by geographic boundaries or by government administrative boundaries.
7. **Population composition** is the pattern of population distribution by its characteristics, example: population by age group, population by sex
8. **Household** is an individual or group of people living in a physical/census building unit or part of it and usually commit on a common provision for food and other essentials of living. Common provision for food means one organising daily needs for all of household members.
9. **Household member** are those who usually lives in a household regardless of their location at the time of enumeration.

maupun yang sementara tidak ada.

- 10. Rata-rata anggota rumah tangga** adalah angka yang menunjukkan rata-rata jumlah anggota rumah tangga per rumah tangga.
- 11.** Istilah **migrasi seumur hidup** disebut bila provinsi tempat tinggal seseorang pada saat pencacahan berbeda dengan provinsi tempat lahirnya.
- 12.** Istilah **migrasi risen** disebut bila provinsi tempat tinggal seseorang pada saat pencacahan berbeda dengan provinsi tempat tinggalnya 5 tahun yang lalu.
- 13. Penduduk usia kerja** adalah penduduk yang berumur 15 tahun ke atas.
- 14. Angkatan kerja** adalah penduduk usia kerja (15 tahun ke atas) yang bekerja, punya pekerjaan namun sementara tidak bekerja, dan pengangguran.
- 15. Bekerja** adalah kegiatan ekonomi yang dilakukan oleh seseorang dengan maksud memperoleh atau membantu memperoleh pendapatan atau keuntungan dan lamanya bekerja paling sedikit 1 jam secara terus menerus dalam seminggu yang
- 10. Average household size** is the average number of household members per household.
- 11. Lifetime migration** terminology if someone's province of residence at the time of enumeration was different from his/her province of birthplace.
- 12. Recent migration** terminology if someone's province of residence at the time of enumeration was different from his/her province of residence 5 years ago.
- 13. Working age population** is persons of 15 years and over.
- 14. Labor force or economically active** are persons of 15 years and over, who in the previous week were working, temporarily absent from work but having jobs, and unemployment.
- 15. Working** is economic activity conducted by a person and intended to earn income by doing work or helping to do work at least one hour continuously during the reference week (including unpaid family worker/s for any economic activity).

lalu (termasuk pekerja keluarga tanpa upah yang membantu dalam suatu usaha/kegiatan ekonomi).

- 16. Jumlah jam kerja seluruhnya** adalah jumlah jam kerja yang digunakan untuk bekerja (tidak termasuk jam kerja istirahat resmi dan jam kerja yang digunakan untuk hal-hal di luar pekerjaan).
- 16. Total working hours** is the total hours spent by an employee to perform all jobs (excluding the time used for other activities which are not classified as work).
- 17. Lapangan usaha** adalah bidang kegiatan dari pekerjaan/tempat bekerja di mana seseorang bekerja. Klasifikasi lapangan usaha mengikuti Klasifikasi Baku Lapangan Usaha Indonesia (KBLI) dalam 1 digit.
- 17. Industry** is field of a person's activity or establishment. The classification of industries follows the Indonesia Standard Industrial Classification (KBLI) in one digit.
- 18. Status pekerjaan** adalah kedudukan seseorang dalam unit usaha/kegiatan dalam melakukan pekerjaan.
- 18. Employment status** is the status of a person at his place of work or establishment where he was employed.
- 19. Berusaha sendiri tanpa dibantu orang lain** adalah bekerja atau berusaha dengan menanggung risiko secara ekonomis, yaitu dengan tidak kembalinya ongkos produksi yang telah dikeluarkan dalam rangka usahanya tersebut, serta tidak menggunakan pekerja dibayar maupun pekerja tak dibayar, termasuk yang sifat pekerjaannya memerlukan teknologi atau keahlian khusus.
- 19. Own-account worker** is a person who works at his own risk without assisted by paid per mount worker or unpaid worker include technical job or skill job.
- 20. Berusaha dibantu buruh tidak tetap/buruh tidak dibayar**
- 20. Employer assisted by temporary workers/unpaid worker** is a

adalah bekerja atau berusaha atas risiko sendiri, dan menggunakan buruh/pekerja tak dibayar dan atau buruh/pekerja tidak tetap.

21. Berusaha dibantu buruh tetap/buruh dibayar adalah berusaha atas risiko sendiri dan mempekerjakan paling sedikit satu orang buruh/pekerja tetap yang dibayar.

22. Buruh/karyawan/pegawai adalah seseorang yang bekerja pada orang lain atau instansi/kantor/ perusahaan secara tetap dengan menerima upah/gaji baik berupa uang maupun barang. Buruh yang tidak mempunyai majikan tetap, tidak digolongkan sebagai buruh/karyawan, tetapi sebagai pekerja bebas. Seseorang dianggap memiliki majikan tetap jika memiliki 1 (satu) majikan (orang/rumah tangga) yang sama dalam sebulan terakhir, khusus pada sektor bangunan batasannya tiga bulan. Apabila majikannya instansi/lembaga, boleh lebih dari satu.

23. Pekerja bebas adalah seseorang yang bekerja pada orang lain/majikan/institusi yang tidak tetap (lebih dari 1 majikan dalam sebulan terakhir) di usaha pertanian baik berupa usaha rumah tangga maupun bukan usaha rumah tangga, ataupun di nonpertanian atas dasar

person who works at his own risk and assisted by temporary worker/unpaid worker.

21. Employer assisted by permanent workers/paid workers is a person who does his business at her/his own risk at least one assisted by paid permanent worker.

22. Employee is a person who work permanently for other people or institution/office/ company and gains some money/cash or goods as wage/salary. Labor who have no permanent employer is not categorized as a laborer/ worker/ employee but casual worker. A laborers in general is considered to have a permanent employer if he has the same employer during the past month, particularly for building construction sector is 3 months. If the employer is an institution, more than 1 (one) employer is allowed.

23. Casual employee is a person who does not work permanently for other people/employer/ institution (more than 1 employer during the last 1 month) in agricultural sector, either home industry or not home industry, or in non-agricultural sector based on remuneration paid with money or goods, and based on

balas jasa dengan menerima upah atau imbalan baik berupa uang maupun barang, dan baik dengan sistem pembayaran harian maupun borongan

daily or contact payment system.

24. Pekerja tak dibayar adalah seseorang yang bekerja membantu usaha untuk memperoleh penghasilan/keuntungan yang dilakukan oleh salah seorang anggota rumah tangga atau bukan anggota rumah tangga tanpa mendapat upah/gaji baik berupa uang maupun barang.

24. Unpaid worker is a person who intended to work without pay, either with money or good, in an establishment run by other members of the family, relative or neighbour.

<https://morotai.kab.bps.go.id>

ULASAN**DESCRIPTION****Kependudukan**

Penduduk Kabupaten Pulau Morotai berdasarkan hasil Sensus Penduduk tahun 2020 adalah sebanyak 74.436 jiwa yang terdiri atas 38.443 jiwa penduduk laki-laki dan 35.993 jiwa penduduk perempuan. Dibandingkan dengan proyeksi jumlah penduduk tahun 2019, penduduk kabupaten pulau morotai mengalami pertumbuhan sebesar 3,47 persen. Sementara itu, angka rasio penduduk laki-laki terhadap perempuan sebesar 107,5, menandakan bahwa terdapat 107,5 penduduk laki-laki untuk 100 penduduk perempuan.

Ketenagakerjaan

Jumlah Angkatan Kerja pada tahun 2020 di Kabupaten Pulau Morotai menurut Survei Angkatan Kerja Nasional Agustus 2020 sebesar 30.261 jiwa dengan 28.838 jiwa sebagai pekerja dan 1.423 jiwa sebagai pengangguran terbuka.

Population

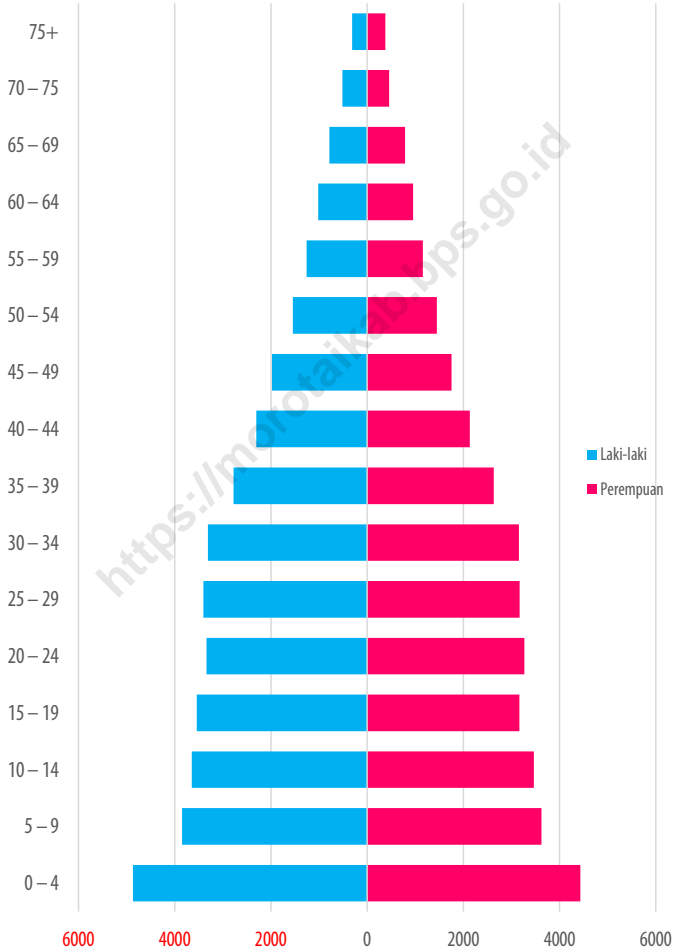
Pulau Morotai Regency population based on 2020 Population Census were 74,436 people consisting of 38,443 male and 35,993 female. This compares to the population in 2019, the population growth were 3.47 percent. Meanwhile, sex ratio of male population towards the female population were 107,5, referring that there were 107,5 males for every 100 females.

Employment

Number of Work Force in 2020 of Pulau Morotai Regency based on Survei Angkatan Kerja Nasional (Sakernas) August 2020 amounted to 30,261 people with 28,838 people as workers and 1,423 people as open unemployment.

Gambar 3.1
Figures

Jumlah Penduduk Menurut Kelompok Umur dan Jenis Kelamin di Kabupaten Pulau Morotai, 2020
Population by Age Group and Sex in Pulau Morotai Regency, 2020



Sumber/Source : Sensus Penduduk 2020 Badan Pusat Statistik Kabupaten Pulau Morotai/2020 Population Census BPS Statistics of Pulau Morotai Regency

**3.1 PENDUDUK
POPULATION**

Tabel 3.1.1 Penduduk, Laju Pertumbuhan Penduduk per Tahun, Distribusi Persentase Penduduk, Kepadatan Penduduk, Rasio Jenis Kelamin Penduduk Menurut Kecamatan di Kabupaten Pulau Morotai, 2020
Population, Annual Population Growth Rate, Percentage Distribution of Population, Population Density, and Population Sex Ratio by Subdistrict in Pulau Morotai Regency, 2020

Kecamatan Subdistrict	Penduduk (ribu) Population (thousand)	Laju Pertumbuhan Penduduk (%) per Tahun 2019–2020 Annual Population Growth Rate (%) 2019–2020
(1)	(2)	(3)
1. Morotai Selatan	28,579	4,95
2. Morotai Timur	10,846	3,33
3. Morotai Selatan Barat	13,863	2,23
4. Morotai Jaya	9,588	3,05
5. Morotai Utara	11,560	2,23
6. Pulau Rao
Pulau Morotai		
Hasil Sensus ¹ /Census Result ¹	74,436	3,47
Hasil Registrasi ² /Registration Result ²	74.782	

Lanjutan Tabel/*Continued Table 3.1.1*

Kecamatan Subdistrict	Persentase Penduduk Percentage of Total Population	Kepadatan Penduduk per km² Population Density per sq.km
(1)	(4)	(5)
1. Morotai Selatan	38,39%	78,7
2. Morotai Timur	14,57%	29,9
3. Morotai Selatan Barat	18,62%	18,9
4. Morotai Jaya	12,88%	21,4
5. Morotai Utara	15,53%	28,3
6. Pulau Rao
Pulau Morotai		
Hasil Sensus ¹ / <i>Census Result</i> ¹	100.00%	32,2
Hasil Registrasi ² / <i>Registration Result</i> ²		

Lanjutan Tabel/*Continued Table 3.1.1*

Kecamatan Subdistrict	Rasio Jenis Kelamin Population Sex Ratio
(1)	(6)
1. Morotai Selatan	104,8
2. Morotai Timur	106,0
3. Morotai Selatan Barat	107,5
4. Morotai Jaya	111,0
5. Morotai Utara	108,2
6. Pulau Rao	...
Pulau Morotai	
Hasil Sensus ¹ /Census Result ¹	107,5
Hasil Registrasi ² /Registration Result ²	

Catatan/Note: ¹ Data dari Hasil Sensus Penduduk 2020/*Data from the result of Indonesia Population Census 2020*

³ Data untuk Kecamatan Pulau Rao tidak termasuk dalam Wilayah berdasarkan hasil kegiatan Pemetaan Wilayah Kerja Statistik Tahun 2019/*Data for Subdistrict Pulau Rao is not included as an area based on 2019 Statistics Work Area Mapping result*

Sumber/Source: ¹ Sensus Penduduk 2020 Badan Pusat Statistik Kabupaten Pulau Morotai/*2020 Population Census BPS Statistics of Pulau Morotai Regency*

² Dinas Kependudukan dan Pencatatan Sipil Kabupaten Pulau Morotai/*Population and Civil Registration Agency of Pulau Morotai Regency*

Tabel
Table 3.1.2**Jumlah Penduduk Menurut Kelompok Umur dan Jenis Kelamin di Kabupaten Pulau Morotai, 2020**
Population by Age Groups and Gender in Pulau Morotai Regency, 2020

Kelompok Umur <i>Age Group</i>	Jenis Kelamin <i>Sex</i>		
	Laki-Laki <i>Male</i>	Perempuan <i>Female</i>	Jumlah <i>Total</i>
(1)	(2)	(3)	(4)
0 – 4	4.870	4.432	9.302
5 – 9	3.847	3.623	7.470
10 – 14	3.644	3.464	7.108
15 – 19	3.540	3.164	6.704
20 – 24	3.337	3.269	6.606
25 – 29	3.403	3.169	6.572
30 – 34	3.310	3.155	6.465
35 – 39	2.779	2.635	5.414
40 – 44	2.304	2.134	4.438
45 – 49	1.977	1.754	3.731
50 – 54	1.545	1.450	2.995
55 – 59	1.260	1.157	2.417
60 – 64	1.017	958	1.975
65 – 69	786	790	1.576
70 – 75	513	458	971
75+	311	381	692
Jumlah / Total	38.443	35.993	74.436

Sumber/Source: Sensus Penduduk 2020 Badan Pusat Statistik Kabupaten Pulau Morotai/2020 Population Census BPS Statistics of Pulau Morotai Regency

Tabel 3.1.3 Jumlah Penduduk Menurut Status Perkawinan di Kabupaten Pulau Morotai, 2020
Population by Marital Status in Pulau Morotai Regency, 2020

Status Perkawinan <i>Marital Status</i>	Jenis Kelamin <i>Gender</i>		Jumlah <i>Total</i>
	Laki-Laki <i>Male</i>	Perempuan <i>Female</i>	
(1)	(2)	(3)	(4)
Belum Kawin	21.530	17.919	39.449
Kawin	16.482	16.580	33.062
Cerai Hidup	111	259	379
Cerai Mati	476	1.425	1.901
Jumlah / Total	38.599	36.183	74.782

Sumber/Source : Dinas Kependudukan dan Pencatatan Sipil/Population and Civil Registration Department

Tabel 3.1.4 Jumlah Penduduk Menurut Agama dan Kecamatan di Kabupaten Pulau Morotai, 2020
Table 3.1.4 Population by Religion and Subdistrict in Pulau Morotai Regency, 2020

Kecamatan Subdistrict	Agama Religion			
	Islam	Kristen	Katolik	Hindu
(1)	(2)	(3)	(4)	(5)
Morotai Selatan	25.579	3.420	49	-
Morotai Timur	7.129	3.650	1	-
Morotai Selatan Barat	4.319	4.589	17	-
Morotai Utara	5.772	5.654	16	-
Morotai Jaya	3.216	6.305	264	-
Pulau Rao	22	4.775	1	-
Pulau Morotai	46.037	28.393	348	-

Lanjutan Tabel/*Continued Table* 3.1.4

Kecamatan <i>Subdistrict</i>	Agama <i>Religion</i>		Jumlah
	Budha	Lainnya	
(1)	(6)	(7)	(8)
Morotai Selatan	-	-	29.048
Morotai Timur	-	-	10.780
Morotai Selatan Barat	-	-	8.925
Morotai Utara	-	-	11.442
Morotai Jaya	4	-	9.789
Pulau Rao	-	-	4.798
Pulau Morotai	4	-	74.782

Sumber/*Source* : Dinas Kependudukan dan Pencatatan Sipil/*Population and Civil Registration Department*

Tabel 3.1.5 Jumlah Penduduk Menurut Wajib KTP dan Kecamatan di Kabupaten Pulau Morotai, 2020
Table Population by Obligatory Identity Card and Subdistrict in Pulau Morotai Regency, 2020

Kecamatan Subdistrict	Jenis Kelamin Gender		
	Laki-Laki Male	Perempuan Female	Jumlah Total
(1)	(2)	(3)	(4)
Morotai Selatan	9.415	9.314	18.729
Morotai Timur	3.620	3.451	7.071
Morotai Selatan Barat	3.109	2.876	5.985
Morotai Utara	4.068	3.734	7.802
Morotai Jaya	3.350	3.026	6.376
Pulau Rao	1.740	1.677	3.417
Pulau Morotai	25.302	24.078	49.380

Sumber/Source : Dinas Kependudukan dan Pencatatan Sipil/Population and Civil Registration Department

Tabel
Table 3.1.6

Jumlah Kepala Keluarga Menurut Kecamatan di Kabupaten Pulau Morotai, 2020
Population Head of Family by Subdistrict in Pulau Morotai Regency, 2020

Kecamatan Subdistrict	Jenis Kelamin Gender		Jumlah Total
	Laki-Laki Male	Perempuan Female	
(1)	(2)	(3)	(4)
Morotai Selatan	6.744	1.660	8.404
Morotai Timur	2.453	590	3.043
Morotai Selatan Barat	2.193	407	2.600
Morotai Utara	2.755	540	3.295
Morotai Jaya	2.260	430	2.690
Pulau Rao	1.250	299	1.549
Pulau Morotai	17.655	3.926	24.581

Sumber/Source : Dinas Kependudukan dan Pencatatan Sipil/Population and Civil Registration Department

3.2 KETENAGAKERJAAN EMPLOYMENT

Tabel 3.2.1 Jumlah Penduduk Berumur 15 Tahun Keatas Menurut Jenis Kegiatan Selama Seminggu yang Lalu dan Jenis Kelamin di Kabupaten Pulau Morotai, 2020
Population Aged 15 Years and Over by Type of Activity During The Previous Week and Gender in Pulau Morotai Regency, 2020

Kegiatan Utama <i>Main Activity</i>	Jenis Kelamin/ <i>Gender</i>		
	Laki-Laki <i>Male</i>	Perempuan <i>Female</i>	Jumlah <i>Total</i>
(1)	(2)	(3)	(4)
I. Angkatan Kerja/<i>Economically Active</i>	18.922	11.339	30.261
1. Bekerja/ <i>Working</i>	17.965	10.873	28.838
2. Pengangguran Terbuka/ <i>Unemployment</i>	957	466	1.423
II. Bukan Angkatan Kerja/<i>Economically Inactive</i>	5.504	11.863	17.367
1. Sekolah/ <i>Attending School</i>	2.396	2.295	4.691
2. Mengurus Rumah Tangga/ <i>Housekeeping</i>	1.114	8.708	9.822
3. Lainnya/ <i>Others</i>	1.994	860	2.854
Jumlah/<i>Total</i>	24.426	23.202	47.628

Sumber/*Source*: BPS, Survei Angkatan Kerja Nasional (Sakernas) Agustus/BPS-Statistics Indonesia, August National Labor Force Survey

Tabel
Table 3.2.2

Jumlah Penduduk Berumur 15 Tahun Keatas yang Termasuk Angkatan Kerja Menurut Jenis Kelamin dan Golongan Umur di Kabupaten Pulau Morotai, 2020
Population of Aged 15 Years and Over Who Are in Labor Force by Gender and Age Classification in Pulau Morotai Regency, 2020

Golongan Umur <i>Age Classification</i>	Jenis Kelamin <i>Gender</i>	
	Laki-Laki <i>Male</i>	Perempuan <i>Female</i>
(1)	(2)	(3)
15-19	643	451
20-24	1.674	881
25-29	2.425	1.359
30-34	2.392	1.485
35-39	2.309	995
40-44	2.276	1.604
45-49	1.826	1.226
50-54	1.775	1.161
55-59	1.585	928
60+	2.017	1.249
Jumlah / Total	18.922	11.339

Sumber/Source : Survei Angkatan Kerja Nasional Agustus 2019/ August National Labor Force Survey 2019

Tabel
Table 3.2.3

Penduduk Berumur 15 Tahun ke Atas Menurut Pendidikan Tertinggi yang Ditamatkan dan Jenis Kegiatan Selama Seminggu yang Lalu di Kabupaten Pulau Morotai, 2020
Population 15 Years of Age and Over by Educational Attainment and Type of Activity During the Previous Week in Pulau Morotai Regency, 2020

Pendidikan Tertinggi yang Ditamatkan ¹ <i>Educational Attainment¹</i>	Angkatan Kerja/Economically Active			Persentase Bekerja terhadap Angkatan Kerja <i>Percentage of Working to Economically Active</i>
	Bekerja <i>Working</i>	Pengangguran ² <i>Unemployment²</i>	Jumlah Angkatan Kerja <i>Total of Economically Active</i>	
(1)	(2)	(3)	(4)	(5)
0	15.546	606	16.152	96,25
1	4.785	250	5.035	95,03
2	5.552	458	6.010	92,38
3	2.955	109	3.064	96,44
Jumlah/Total	28.838	1.423	302.61	95,30

Lanjutan Tabel/*Continued Table 3.2.3*

Pendidikan Tertinggi yang Ditamatkan¹ Educational Attainment¹	Bukan Angkatan Kerja Not Economically Active	Jumlah Total	Persentase Angkatan Kerja terhadap Penduduk Usia Kerja Percentage of Economically Active to Working Age Population
(1)	(6)	(7)	(8)
0	8.094	24.246	66,62
1	4.568	9.603	52,43
2	4.013	10.023	59,96
3	692	3.756	81,58
Jumlah/Total	17.367	47.628	63,54

Catatan/Note: ¹ 0. ≤ Sekolah Dasar (SD)/≤ *Primary School*
 1. Sekolah Menengah Pertama/*Junior High School*
 2. Sekolah Menengah Atas/*Senior High School*
 3. Perguruan Tinggi/*Collage*
² 1. Mencari pekerjaan/*Looking for work*
 2. Mempersiapkan usaha/*Establishing a new business/firm*
 3. Merasa tidak mungkin mendapat pekerjaan/*Hopeless of job*
 4. Sudah punya pekerjaan tetapi belum mulai bekerja/*Have a job in future start*

Sumber/Source: BPS, Survei Angkatan Kerja Nasional (Sakernas) Agustus/BPS-Statistics Indonesia, August National Labor Force Survey



BAB 4

Sosial & Kesejahteraan Rakyat (Social and Welfare)

Jumlah Sekolah, Murid, dan Guru 2020

SD
70 Sekolah
9.589 Murid
167 Guru

SMP
26 Sekolah
3.307 Murid
64 Guru

SMA
14 Sekolah
1.937 Murid
218 Guru



PENJELASAN TEKNIS**TECHNICAL NOTES**

1. **Tidak/belum pernah sekolah** adalah mereka yang tidak pernah atau belum pernah terdaftar dan tidak pernah atau belum pernah aktif mengikuti pendidikan di suatu jenjang pendidikan formal. Termasuk juga yang tamat/belum tamat taman kanak-kanak tetapi tidak melanjutkan ke sekolah dasar.
 2. **Masih bersekolah** adalah mereka yang terdaftar dan aktif mengikuti pendidikan formal dan nonformal (Paket A, B, atau C), baik pendidikan dasar, menengah maupun pendidikan tinggi. Bagi mahasiswa yang sedang cuti dianggap masih bersekolah.
 3. **Tidak bersekolah lagi** adalah mereka yang pernah terdaftar dan aktif mengikuti pendidikan di suatu jenjang pendidikan formal dan nonformal (Paket A, B, atau C), tetapi pada saat pencacahan tidak lagi terdaftar dan tidak aktif mengikuti pendidikan.
 4. **Tamat sekolah** adalah menyelesaikan pelajaran yang ditandai dengan lulus ujian akhir pada kelas atau tingkat terakhir suatu jenjang pendidikan di sekolah negeri maupun swasta dengan mendapatkan tanda tamat belajar/ijazah. Seseorang yang belum mengikuti pelajaran
1. **Not/never attending school** is someone who has never attended or never been registered in a formal education, such as primary, secondary, and tertiary education. Those who just completed kindergarten are considered as never attended school.
 2. **Attending school** is someone who is currently attending primary, secondary, or tertiary education, including package A, package B, or package C. College student who postpones his/her study is considered as attending school.
 3. **Not attending school anymore** is someone who had enrolled and participated in formal and non-formal education in the past including package A, package B, or package C, but currently does not attend school.
 4. **Completed particular level of education** is someone who has completed particular level of education in private or public school and accepting graduation certificate. Someone who has never attended the highest grade but passed the final exam is considered as completed particular level of

pada kelas tertinggi tetapi telah mengikuti ujian akhir dan lulus dianggap tamat sekolah.

5. **Imunisasi** adalah memasukkan kuman atau racun penyakit tertentu yang sudah dilemahkan (vaksin) ke dalam tubuh dengan cara disuntik atau diminum (diteteskan dalam mulut) dengan maksud agar terjadi kekebalan tubuh terhadap penyakit tersebut.

6. **BCG (Bacillus Calmette Guerin)** merupakan vaksinasi untuk mencegah penyakit TBC, diberikan pada bayi baru lahir atau anak, dengan suntikan pada kulit pangkal lengan atas. Bekas suntikan kemudian akan membentuk tonjolan kecil jaringan parut pada kulit lengan atas. Suntikan BCG diberikan kepada anak sebanyak 1 kali.

7. **DPT (Difteri, Pertusis, Tetanus)** merupakan vaksin untuk mencegah penyakit Difteri, Pertusis, dan Tetanus yang diberikan pada bayi berumur 3 bulan ke atas, dengan suntikan pada paha, diulang 1 bulan dan 2 bulan kemudian, sehingga suntikan imunisasi DPT lengkap pada balita berjumlah 3 kali (kadang-kadang selang waktu antar suntikan bisa lebih dari 1

education. certificate. Someone who has never attended the highest grade but passed the final exam is considered as completed particular level of education.

5. **Immunization** is putting enervated microbe of a certain disease into human body by injection or drinking (dropping into mouth) to make the body immune to that disease.

6. **BCG (Bacillus Calmette Guerin)** is a vaccine to prevent TBC disease, given to newborns or children, by injection at the base of the skin of the upper arm. Injection site will form little bumps of scar tissue in the skin of the upper arm. BCG injections given to children 1 times.

7. **DPT (Diphtheria, Pertussis, Tetanus)** is a vaccine to prevent the diphtheria, pertussis, and tetanus disease, given to infants aged 3 months and above, with a shot in the thigh, repeated one month and two months later, so that the complete DPT immunization shots at toddler totaling 3 times (sometimes the time interval between injections can be more than 1 month).

bulan).

8. Untuk mengukur kemiskinan, BPS menggunakan konsep kemampuan memenuhi kebutuhan dasar (basic needs approach). Dengan pendekatan ini, kemiskinan dipandang sebagai ketidakmampuan dari sisi ekonomi untuk memenuhi kebutuhan dasar makanan dan bukan makanan yang diukur dari sisi pengeluaran. Metode yang digunakan adalah menghitung Garis Kemiskinan (GK), yang terdiri dari dua komponen yaitu Garis Kemiskinan Makanan (GKM) dan Garis Kemiskinan Non-Makanan (GKNM). Penghitungan Garis Kemiskinan dilakukan secara terpisah untuk daerah perkotaan dan perdesaan.
 9. **Penduduk miskin** adalah penduduk yang memiliki rata-rata pengeluaran per kapita per bulan di bawah Garis Kemiskinan.
 10. **Garis Kemiskinan Makanan (GKM)** merupakan nilai pengeluaran kebutuhan minimum makanan yang disetarakan dengan 2.100 kkalori per kapita per hari. Garis Kemiskinan Non-Makanan (GKNM) adalah kebutuhan minimum untuk perumahan, sandang, pendidikan, kesehatan, dan kebutuhan dasar lainnya.
8. *To measure poverty, BPS-Statistics Indonesia has used the concept of basic needs approach. Therefore, poverty is viewed as economic inability to fulfill food and non-food basic needs which are measured by consumption/expenditure. The method used is calculating poverty line, which consists of two components that are Food Poverty Line (FPL) and Non-Food Poverty Line (NFPL). The poverty line was calculated separately for urban and rural areas.*
 9. ***A person whose expenditure per capita per month is below the poverty line is considered to be poor.***
 10. ***The Food Poverty Line** refers to the daily minimum requirement of 2,100 kcal per capita per day. The Non-Food Poverty Line refers to the minimum requirement for household necessities for clothing, education, health, and other basic individual needs.*

ULASAN**DESCRIPTION****Pendidikan**

Pendidikan merupakan salah satu kebutuhan manusia untuk dapat bertahan hidup. Hal itu disebabkan, pendidikan dapat meningkatkan kecerdasan dan keterampilan, mempertinggi budi pekerti, memperkuat kepribadian dan mempertebal semangat kebangsaan serta cinta tanah air, sehingga dapat menciptakan manusia-manusia yang dapat meningkatkan taraf kehidupan sosialnya demi pembangunan bangsa.

Pemerintah Kabupaten Pulau Morotai selalu berupaya untuk meningkatkan sarana dan prasarana pendidikan di seluruh wilayahnya untuk berbagai jenjang pendidikan.

Jumlah murid tingkat PAUD/TKA/RA pada tahun ajaran 2020/2021 di Kabupaten Pulau Morotai adalah 3.902 murid. Sedangkan, alokasi murid terbanyak terdapat di SD /MI sebanyak 11.407. Sementara itu, jumlah murid SMP/MTS di tahun ajaran 2020/2021 sebanyak 4.791 murid. Kemudian, jumlah murid SMA/MA/SMK di tahun ajaran 2020/2021 sebanyak 3.668 murid.

Kesehatan

Salah satu tujuan pembangunan nasional adalah mencapai kemampuan hidup sehat bagi seluruh

Education

Education is the one of human needs that can be used for survival. That is caused education can improve intelligence and skills, to enhance student's characters and to strengthen the spirit of nationalism and patriotism of students so that they can be improved their ectent of social life for nation development.

Pulau Morotai Government always tries to improve facilities of education in each level of education throughout the region.

The number of pupils at the Early Childhood Education/Kindergarten/RA level in the 2020/2021 school year in Morotai Island Regency was 3,902. Meanwhile, the highest pupils allocation was in Primary School/MI as many as 11,407. Meanwhile, the number of Lower Secondary School/MTS pupils in the 2020/2021 school year was 4,791 students. Then, the number of Upper Secondary School/MA/Vocational High School pupils in the 2020/2021 school year was 3,668 students.

Health

The one of goals from nation development is to reach the inhabitants live healthy to embody optimal public

penduduk agar dapat mewujudkan derajat kesehatan masyarakat yang optimal. Upaya penyediaan sarana dan prasarana kesehatan merupakan kebutuhan mendasar dalam meningkatkan taraf kesehatan masyarakat.

Jumlah fasilitas kesehatan di Kabupaten Pulau Morotai tahun 2020 terdiri dari 1 rumah sakit, 13 puskesmas, 93 posyandu, dan 4 klinik/ balai kesehatan,.

Agama

Sebagian besar kepercayaan penduduk di Kabupaten Pulau Morotai adalah Islam dan Nasrani. Hal tersebut dapat dilihat dari banyaknya jumlah tempat peribadatan di Kabupaten Pulau Morotai. Jumlah masjid dan mushola pada tahun 2020 paling banyak berada di kecamatan Morotai Selatan sebanyak 37 masjid dan 12 mushola, sedangkan di Pulau Rao tidak terdapat masjid /mushola. Kemudian, jumlah gereja terbanyak berada di Morotai Jaya sebanyak 26 gereja, sedangkan jumlah terkecil berada di Morotai Utara sebanyak 14 gereja.

Kriminalitas

Tingkat kriminalitas memiliki kaitan yang erat dengan tingkat keamanan di suatu daerah. Kabupaten Pulau Morotai pada tahun 2020 memiliki jenis tindak pidana terbanyak di perkosaan anak di bawah umur sejumlah 7 perkara. Jumlah pencurian

health degree. The effort to provide health facilities is the most basic needs to improving the extent of public health.

Number of health facilities in Pulau Morotai Regency in 2020 consist of 1 hospitals, 13 public healthcare center, 93 integrated community health post, and 4 clinic/health center.

Religion

The majority of the population beliefs in Pulau Morotai Regency are Islam and Christianity. It can be seen from the large number of religion places in Pulau Morotai Regency. The number of mosques and mushola in subdistrict Morotai Selatan as many as 37 mosques and 12 musholas, while subdistrict Pulau Rao has no mosque. Then, the number of the largest churches were in Morotai Jaya as much as 32 churches, while the smallest number is in Morotai Utara as many as 14 churches.

Crime

The crime rate had a close connection with the level of security in an area. Pulau Morotai Regency in 2020 had most of the offenses in the child rape which is as many as 7 cases. The number of persecution and narcotics abuse recorded by the Branch of the State Attorney of Ternate in

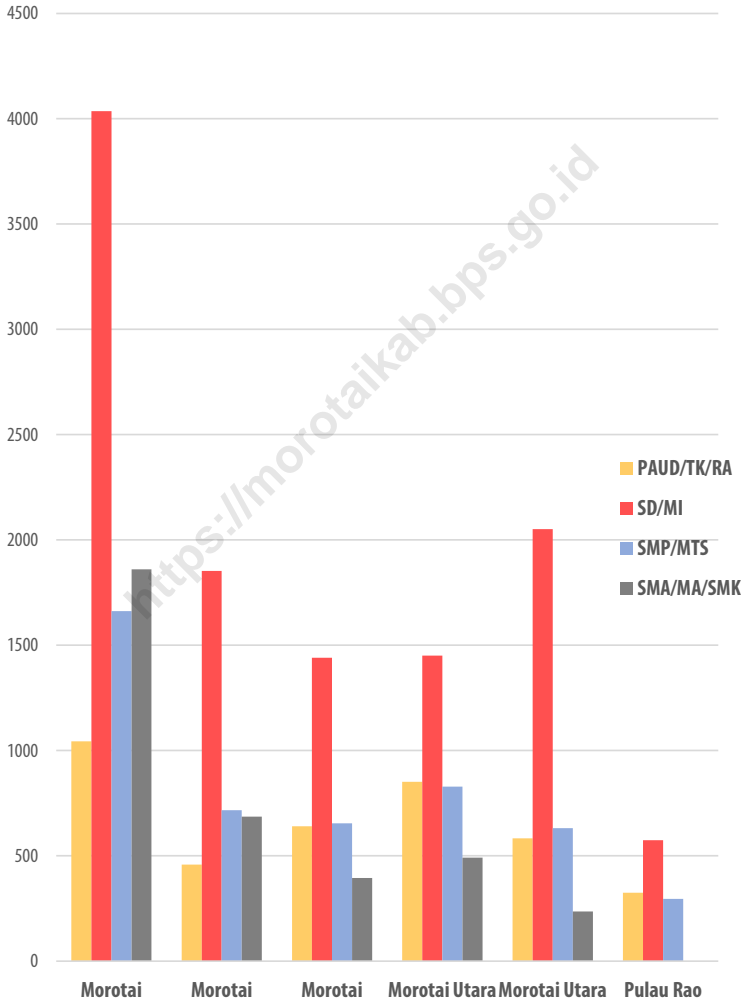
dan penyalahgunaan narkoba yang tercatat oleh Cabang Kejaksaan Negeri Ternate di Kabupaten Pulau Morotai masing-masing sebanyak 4 perkara dari 19 tindak pidana secara keseluruhan.

Pulau Morotai Regency each as many as 4 cases of 19 types of criminal offense as a whole.

<https://morotai.kab.bps.go.id>

Gambar 4.1
Figures

Jumlah Murid Berdasarkan Tingkat Pendidikan Menurut Kecamatan di Kabupaten Pulau Morotai, 2020
Number of Pupils by Educational Level by Subdistrict in Pulau Morotai Regency, 2020



Sumber/Source : Dinas Pendidikan dan Kebudayaan Kabupaten Pulau Morotai/Educational and Tourism Department of Pulau Morotai Regency

4.1 PENDIDIKAN EDUCATION

Tabel 4.1.1 Jumlah Sekolah, Guru, dan Murid Pendidikan Anak Usia Dini (PAUD) di Bawah Kementerian Pendidikan dan Kebudayaan Menurut Kecamatan di Kabupaten Pulau Morotai, 2019/2020 dan 2020/2021
Number of Schools, Teachers, and Pupils in Early Childhood Education Under The Ministry of Education and Culture by Subdistrict in Pulau Morotai Regency, 2019/2020 and 2020/2021

Kecamatan Subdistrict	Sekolah/Schools					
	Negeri/Public		Swasta/Private		Jumlah/Total	
	2019/2020	2020/2021	2019/2020	2020/2021	2019/2020	2020/2021
(1)	(2)	(3)	(4)	(5)	(6)	(7)
1. Morotai Selatan	2	2	22	24	24	26
2. Morotai Timur	-	-	10	10	10	10
3. Morotai Selatan Barat	-	-	15	15	15	15
4. Morotai Utara	2	2	13	13	15	15
5. Morotai Jaya	-	-	13	15	13	15
6. Pulau Rao	1	1	5	-	6	1
Pulau Morotai	5	5	78	77	83	82

Lanjutan Tabel/*Continued Table 4.1.1*

Kecamatan Subdistrict	Guru ¹ /Teachers ¹					
	Negeri/Public		Swasta/Private		Jumlah/Total	
	2019/2020	2020/2021	2019/2020	2020/2021	2019/2020	2020/2021
(1)	(8)	(9)	(10)	(11)	(12)	(13)
1. Morotai Selatan	9	9	71	83	80	92
2. Morotai Timur	-	-	50	54	50	54
3. Morotai Selatan Barat	-	-	46	49	46	49
4. Morotai Utara	8	-	58	57	66	57
5. Morotai Jaya	-	-	43	59	43	59
6. Pulau Rao	4	4	24	24	28	28
Pulau Morotai	21	13	292	326	313	339

Lanjutan Tabel/*Continued Table 4.1.1*

Kecamatan Subdistrict	Murid/Pupils					
	Negeri/Public		Swasta/Private		Jumlah/Total	
	2019/2020	2020/2021	2019/2020	2020/2021	2019/2020	2020/2021
(1)	(14)	(15)	(16)	(17)	(18)	(19)
1. Morotai Selatan	74	74	817	817	891	891
2. Morotai Timur	-	-	416	416	416	416
3. Morotai Selatan Barat	-	-	596	596	596	596
4. Morotai Utara	58	58	687	687	745	745
5. Morotai Jaya	-	-	583	583	583	583
6. Pulau Rao	55	55	270	270	325	325
Pulau Morotai	187	187	3.369	3.369	3.556	3.556

Catatan/Note: ¹ Jumlah guru termasuk kepala sekolah dan guru/*The total of teachers including headmaster and teacher*

² Data pendidikan untuk tingkat PAUD masih dapat mengalami perubahan/*Academic data for Early Childhood Education level could possibly be changed*

Sumber/Source: Dinas Pendidikan dan Kebudayaan Kabupaten Pulau Morotai/*Educational and Tourism Department of Pulau Morotai Regency*

Tabel
Table 4.1.2

Jumlah Sekolah, Guru, dan Murid Taman Kanak-Kanak (TK) di Bawah Kementerian Pendidikan dan Kebudayaan Menurut Kecamatan di Kabupaten Pulau Morotai, 2019/2020 dan 2020/2021

Number of Schools, Teachers, and Pupils in Kindergarten Under The Ministry of Education and Culture by Subdistrict in Pulau Morotai Regency, 2019/2020 and 2020/2021

Kecamatan Subdistrict	Sekolah/Schools					
	Negeri/Public		Swasta/Private		Jumlah/Total	
	2019/2020	2020/2021	2019/2020	2020/2021	2019/2020	2020/2021
(1)	(2)	(3)	(4)	(5)	(6)	(7)
1. Morotai Selatan	-	2	7	-	7	2
2. Morotai Timur	1	...	1	...	2	...
3. Morotai Selatan Barat	-	-	-	-	-	-
4. Morotai Utara	-	-	-	1	-	1
5. Morotai Jaya	-	-	1	-	1	-
6. Pulau Rao	-	-	1	-	1	-
Pulau Morotai	1	2	10	1	11	3

Lanjutan Tabel/*Continued Table* 4.1.2

Kecamatan Subdistrict	Guru ¹ /Teachers ¹					
	Negeri/Public		Swasta/Private		Jumlah/Total	
	2019/2020	2020/2021	2019/2020	2020/2021	2019/2020	2020/2021
(1)	(8)	(9)	(10)	(11)	(12)	(13)
1. Morotai Selatan	9	-	28	-	37	-
2. Morotai Timur	4	-	5	-	9	-
3. Morotai Selatan Barat	-	4	-	-	-	4
4. Morotai Utara	-	-	4	-	4	-
5. Morotai Jaya	-	-	4	4	4	4
6. Pulau Rao	-	-	4	-	4	-
Pulau Morotai	13	4	45	4	58	8

Lanjutan Tabel/*Continued Table 4.1.2*

Kecamatan Subdistrict	Murid/Pupils					
	Negeri/Public		Swasta/Private		Jumlah/Total	
	2019/2020	2020/2021	2019/2020	2020/2021	2019/2020	2020/2021
(1)	(14)	(15)	(16)	(17)	(18)	(19)
1. Morotai Selatan	-	79	381	-	381	79
2. Morotai Timur	42	-	58	-	100	-
3. Morotai Selatan Barat	-	-	-	-	-	-
4. Morotai Utara	-	73	-	-	-	73
5. Morotai Jaya	-	-	76	-	76	-
6. Pulau Rao	-	-	36	-	36	-
Pulau Morotai	42	152	551	-	593	152

Catatan/Note: ¹ Jumlah guru termasuk kepala sekolah dan guru/*The total of teachers including headmaster and teacher*

² Data pendidikan untuk tingkat TK masih dapat mengalami perubahan/*Academic data for Kindergarten level could possibly be changed*

Sumber/Source: Dinas Pendidikan dan Kebudayaan Kabupaten Pulau Morotai/*Educational and Tourism Department of Pulau Morotai Regency*

Tabel
Table 4.1.3

Jumlah Sekolah, Guru, dan Murid Raudatul Athfal (RA) di Bawah Kementerian Agama Menurut Kecamatan di Kabupaten Pulau Morotai, 2019/2020 dan 2020/2021
Number of Schools, Teachers, and Pupils in Raudatul Athfal (RA) Under The Ministry of Religious Affairs by Subdistrict in Pulau Morotai Regency, 2019/2020 and 2020/2021

Kecamatan Subdistrict	Sekolah/Schools		Guru/Teachers		Murid/Pupils	
	2018/2019	2019/2020	2018/2019	2019/2020	2018/2019	2019/2020
(1)	(2)	(3)	(4)	(5)	(6)	(7)
1. Morotai Selatan	1	1	3	3	45	74
2. Morotai Timur	2	2	5	5	50	42
3. Morotai Selatan Barat	2	2	4	4	52	44
4. Morotai Utara	1	1	2	2	26	34
5. Morotai Jaya	-	-	-	-	-	-
6. Pulau Rao	-	-	-	-	-	-
Pulau Morotai	6	6	14	14	173	194

Catatan/Note: Seluruh Raudatul Athfal (RA) berstatus swasta/All Raudatul Athfal (RA) are private

Sumber/Source: Kantor Kementerian Agama Kabupaten Pulau Morotai/Religion Department of Pulau Morotai Regency

Tabel
Table 4.1.4

Jumlah Sekolah, Guru, dan Murid Sekolah Dasar (SD) di Bawah Kementerian Pendidikan dan Kebudayaan Menurut Kecamatan di Kabupaten Pulau Morotai, 2019/2020 dan 2020/2021

Number of Schools, Teachers, and Pupils in Primary Schools Under The Ministry of Education and Culture by Subdistrict in Pulau Morotai Regency, 2019/2020 and 2020/2021

Kecamatan Subdistrict	Sekolah/Schools					
	Negeri/Public		Swasta/Private		Jumlah/Total	
	2019/2020	2020/2021	2019/2020	2020/2021	2019/2020	2020/2021
(1)	(2)	(3)	(4)	(5)	(6)	(7)
1. Morotai Selatan	14	13	4	4	18	17
2. Morotai Timur	6	6	6	6	12	12
3. Morotai Selatan Barat	11	11	3	3	14	14
4. Morotai Utara	8	6	5	4	13	10
5. Morotai Jaya	6	5	6	6	12	11
6. Pulau Rao	4	3	3	3	7	6
Pulau Morotai	49	44	27	26	76	70

Lanjutan Tabel/*Continued Table* 4.1.4

Kecamatan Subdistrict	Guru ¹ /Teachers ¹											
	Negeri/Public				Swasta/Private				Jumlah/Total			
	2019/2020		2020/2021		2019/2020		2020/2021		2019/2020		2020/2021	
	PNS	TKD	PNS	TKD	PNS	TKD	PNS	TKD	PNS	TKD	PNS	TKD
(1)	(8)	(9)	(10)	(11)	(12)	(13)	(14)	(15)	(16)	(17)	(18)	(19)
1. Morotai Selatan	144	29	144	29	24	9	24	9	168	38	168	38
2. Morotai Timur	33	19	33	19	20	18	20	18	53	37	53	37
3. Morotai Selatan Barat	55	19	55	19	5	10	5	10	60	29	60	29
4. Morotai Utara	43	14	43	14	23	11	23	11	66	25	66	25
5. Morotai Jaya	23	14	23	14	15	7	15	7	38	21	38	21
6. Pulau Rao	14	11	14	11	6	6	6	6	20	17	20	17
Pulau Morotai	312	106	312	106	93	61	93	61	405	167	405	167

Lanjutan Tabel/*Continued Table 4.1.4*

Kecamatan Subdistrict	Murid/Pupils					
	Negeri/Public		Swasta/Private		Jumlah/Total	
	2019/2020	2020/2021	2019/2020	2020/2021	2019/2020	2020/2021
(1)	(14)	(15)	(16)	(17)	(18)	(19)
1. Morotai Selatan	2.402	2.646	484	362	2.886	3.008
2. Morotai Timur	772	1.043	422	491	1.194	1.534
3. Morotai Selatan Barat	1.175	1.071	336	170	1.511	1.241
4. Morotai Utara	1.351	1.060	445	232	1.796	1.292
5. Morotai Jaya	874	1.285	661	655	1.535	1.940
6. Pulau Rao	394	327	274	247	668	574
Pulau Morotai	6.968	7.432	2.622	2.157	9.590	9.589

Catatan/Note: ¹ Jumlah guru termasuk kepala sekolah dan guru/*The total of teachers including headmaster and teacher*

Sumber/Source: Dinas Pendidikan dan Kebudayaan Kabupaten Pulau Morotai/*Educational and Tourism Department of Pulau Morotai Regency*

Tabel
Table 4.1.5

Jumlah Sekolah, Guru, dan Murid Madrasah Ibtidaiyah (MI) di Bawah Kementerian Agama Menurut Kecamatan Menurut Kecamatan di Kabupaten Pulau Morotai, 2019/2020 dan 2020/2021

Number of Schools, Teachers, and Pupils in Madrasah Ibtidaiyah (MI) Under The Ministry of Religious Affairs by Subdistrict in Pulau Morotai Regency, 2019/2020 and 2020/2021

Kecamatan Subdistrict	Sekolah/Schools					
	Negeri/Public		Swasta/Private		Jumlah/Total	
	2019/2020	2020/2021	2019/2020	2020/2021	2019/2020	2020/2021
(1)	(2)	(3)	(4)	(5)	(6)	(7)
1. Morotai Selatan	1	1	5	5	6	6
2. Morotai Timur	1	1	1	1	2	2
3. Morotai Selatan Barat	-	-	3	3	3	3
4. Morotai Utara	-	-	2	2	2	2
5. Morotai Jaya	-	-	1	1	1	1
6. Pulau Rao	-	-	-	-	-	-
Pulau Morotai	2	2	12	12	14	14

Lanjutan Tabel/*Continued Table 4.1.5*

Kecamatan Subdistrict	Guru ¹ /Teachers ¹					
	Negeri/Public		Swasta/Private		Jumlah/Total	
	2019/2020	2020/2021	2019/2020	2020/2021	2019/2020	2020/2021
(1)	(8)	(9)	(10)	(11)	(12)	(13)
1. Morotai Selatan	25	25	68	68	93	93
2. Morotai Timur	33	33	12	12	45	45
3. Morotai Selatan Barat	-	-	29	29	29	29
4. Morotai Utara	-	-	28	28	28	28
5. Morotai Jaya
6. Pulau Rao	-	-	-	-	-	-
Pulau Morotai	58	58	137	137	195	195

Lanjutan Tabel/*Continued Table 4.1.5*

Kecamatan Subdistrict	Murid/Pupils					
	Negeri/Public		Swasta/Private		Jumlah/Total	
	2019/2020	2020/2021	2019/2020	2020/2021	2019/2020	2020/2021
(1)	(14)	(15)	(16)	(17)	(18)	(19)
1. Morotai Selatan	422	455	598	573	1.020	1.028
2. Morotai Timur	265	250	77	69	342	319
3. Morotai Selatan Barat	-	-	221	200	221	200
4. Morotai Utara	-	-	139	159	139	159
5. Morotai Jaya	-	-	122	112	122	112
6. Pulau Rao	-	-	-	-	-	-
Pulau Morotai	687	705	1.157	1.113	1.844	1.818

Catatan/Note: ¹ Jumlah guru MI di Morotai Jaya tidak tersedia karena hanya terdapat guru honorer/*The number of teachers is not available because there are only honorary teachers*

Sumber/Source: Kantor Kementerian Agama Kabupaten Pulau Morotai/*Religion Departement of Pulau Morotai Regency*

Tabel
Table 4.1.6

Jumlah Sekolah, Guru, dan Murid Sekolah Menengah Pertama (SMP) di Bawah Kementerian Pendidikan dan Kebudayaan Menurut Kecamatan di Kabupaten Pulau Morotai, 2019/2020 dan 2020/2021

Number of Schools, Teachers, and Pupils in Lower Secondary Schools Under The Ministry of Education and Culture by Subdistrict in Pulau Morotai Regency, 2019/2020 and 2020/2021

Kecamatan Subdistrict	Sekolah/Schools					
	Negeri/Public		Swasta/Private		Jumlah/Total	
	2019/2020	2020/2021	2019/2020	2020/2021	2019/2020	2020/2021
(1)	(2)	(3)	(4)	(5)	(6)	(7)
1. Morotai Selatan	3	3	3	3	6	6
2. Morotai Timur	3	3	1	1	4	4
3. Morotai Selatan Barat	5	5	-	-	5	5
4. Morotai Utara	2	2	3	3	5	5
5. Morotai Jaya	4	3	-	-	4	3
6. Pulau Rao	2	2	1	1	3	3
Pulau Morotai	19	18	8	8	27	26

Lanjutan Tabel/*Continued Table* 4.1.6

Kecamatan Subdistrict	Guru ¹ /Teachers ¹											
	Negeri/Public				Swasta/Private				Jumlah/Total			
	2019/2020		2020/2021		2019/2020		2020/2021		2019/2020		2020/2021	
	PNS	TKD	PNS	TKD	PNS	TKD	PNS	TKD	PNS	TKD	PNS	TKD
(1)	(8)	(9)	(10)	(11)	(12)	(13)	(14)	(15)	(16)	(17)	(18)	(19)
1. Morotai Selatan	52	17	52	17	15	4	15	4	67	21	67	21
2. Morotai Timur	33	4	33	4	2	-	2	-	35	4	35	4
3. Morotai Selatan Barat	39	11	39	11	-	-	-	-	39	11	39	11
4. Morotai Utara	14	2	14	2	3	3	3	3	17	5	17	5
5. Morotai Jaya	20	17	20	17	-	-	-	-	20	17	20	17
6. Pulau Rao	8	4	8	4	4	2	4	2	12	6	12	6
Pulau Morotai	166	55	166	55	24	9	24	9	190	64	190	64

Lanjutan Tabel/*Continued Table 4.1.6*

Kecamatan Subdistrict	Murid/Pupils					
	Negeri/Public		Swasta/Private		Jumlah/Total	
	2019/2020	2020/2021	2019/2020	2020/2021	2019/2020	2020/2021
(1)	(14)	(15)	(16)	(17)	(18)	(19)
1. Morotai Selatan	1.006	908	210	172	1.216	1.080
2. Morotai Timur	277	313	71	36	348	349
3. Morotai Selatan Barat	417	443	-	-	417	443
4. Morotai Utara	353	364	240	262	593	626
5. Morotai Jaya	498	513	-	-	498	513
6. Pulau Rao	200	194	100	102	300	296
Pulau Morotai	2.751	2.735	621	572	3.372	3.307

Catatan/Note: ¹ Jumlah guru termasuk kepala sekolah dan guru/*The total of teachers including headmaster and teacher*
 Sumber/Source: Dinas Pendidikan dan Kebudayaan Kabupaten Pulau Morotai/ *Educational and Tourism Department of Pulau Morotai Regency*

Tabel
Table 4.1.7

Jumlah Sekolah, Guru, dan Murid Madrasah Tsanawiyah (MTs) di Bawah Kementerian Agama Menurut Kecamatan di Kabupaten Pulau Morotai, 2019/2020 dan 2020/2021
Number of Schools, Teachers, and Pupils in Madrasah Tsanawiyah (MTs) Under The Ministry of Religious Affairs by Subdistrict in Pulau Morotai Regency, 2019/2020 and 2020/2021

Kecamatan Subdistrict	Sekolah/Schools					
	Negeri/Public		Swasta/Private		Jumlah/Total	
	2019/2020	2020/2021	2019/2020	2020/2021	2019/2020	2020/2021
(1)	(2)	(3)	(4)	(5)	(6)	(7)
1. Morotai Selatan	1	1	4	4	5	5
2. Morotai Timur	1	1	1	1	2	2
3. Morotai Selatan Barat	-	-	3	3	3	3
4. Morotai Utara	-	-	2	2	2	2
5. Morotai Jaya	-	-	2	2	2	2
6. Pulau Rao	-	-	-	-	-	-
Pulau Morotai	2	2	12	12	14	14

Lanjutan Tabel/Continued Table 4.1.7

Kecamatan Subdistrict	Guru ¹ /Teachers ¹					
	Negeri/Public		Swasta/Private		Jumlah/Total	
	2019/2020	2020/2021	2019/2020	2020/2021	2019/2020	2020/2021
(1)	(8)	(9)	(10)	(11)	(12)	(13)
1. Morotai Selatan	39	39	52	52	91	91
2. Morotai Timur	38	38	21	21	59	59
3. Morotai Selatan Barat	-	-	33	33	33	33
4. Morotai Utara	-	-	21	21	21	21
5. Morotai Jaya	-	-	20	20	20	20
6. Pulau Rao	-	-	-	-	-	-
Pulau Morotai	77	77	147	147	224	224

Lanjutan Tabel/*Continued Table 4.1.7*

Kecamatan Subdistrict	Murid/Pupils					
	Negeri/Public		Swasta/Private		Jumlah/Total	
	2019/2020	2020/2021	2019/2020	2020/2021	2019/2020	2020/2021
(1)	(14)	(15)	(16)	(17)	(18)	(19)
1. Morotai Selatan	390	390	207	192	597	582
2. Morotai Timur	202	227	137	141	339	368
3. Morotai Selatan Barat	-	-	198	212	198	212
4. Morotai Utara	-	-	163	203	163	203
5. Morotai Jaya	-	-	98	119	98	119
6. Pulau Rao	-	-	-	-	-	-
Pulau Morotai	592	617	803	867	1.395	1.484

Sumber/*Source*: Kantor Kementerian Agama Kabupaten Pulau Morotai/*Religion Departement of Pulau Morotai Regency*

Tabel
Table 4.1.8

Jumlah Sekolah, Guru, dan Murid Sekolah Menengah Atas (SMA) di Bawah Kementerian Pendidikan dan Kebudayaan Menurut Kecamatan di Kabupaten Pulau Morotai, 2019/2020 dan 2020/2021

Number of Schools, Teachers, and Pupils in Upper Secondary Schools Under The Ministry of Education and Culture by Subdistrict in Pulau Morotai Regency, 2018/2019 dan 2019/20202019/2020 and 2020/2021

Kecamatan Subdistrict	Sekolah/Schools					
	Negeri/Public		Swasta/Private		Jumlah/Total	
	2019/2020	2020/2021	2019/2020	2020/2021	2019/2020	2020/2021
(1)	(2)	(3)	(4)	(5)	(6)	(7)
1. Morotai Selatan	3	3	3	3	6	6
2. Morotai Timur	0	0	0	1	0	1
3. Morotai Selatan Barat	2	2	1	1	3	3
4. Morotai Utara	1	1	1	1	2	2
5. Morotai Jaya	0	0	2	2	2	2
6. Pulau Rao
Pulau Morotai	6	6	7	8	13	14

Lanjutan Tabel/*Continued Table* 4.1.8

Kecamatan Subdistrict	Guru ¹ /Teachers ¹					
	Negeri/Public		Swasta/Private		Jumlah/Total	
	2019/2020	2020/2021	2019/2020	2020/2021	2019/2020	2020/2021
(1)	(8)	(9)	(10)	(11)	(12)	(13)
1. Morotai Selatan	72	81	30	45	102	126
2. Morotai Timur	-	-	5	5	5	5
3. Morotai Selatan Barat	22	22	7	9	29	31
4. Morotai Utara	25	28	5	9	30	37
5. Morotai Jaya	-	-	22	19	22	19
6. Pulau Rao
Pulau Morotai	119	131	69	87	188	218

Lanjutan Tabel/*Continued Table 4.1.8*

Kecamatan Subdistrict	Murid/Pupils					
	Negeri/Public		Swasta/Private		Jumlah/Total	
	2019/2020	2020/2021	2019/2020	2020/2021	2019/2020	2020/2021
(1)	(14)	(15)	(16)	(17)	(18)	(19)
1. Morotai Selatan	932	1024	258	261	1190	1.285
2. Morotai Timur	-	-	49	34	49	34
3. Morotai Selatan Barat	189	192	41	84	230	125
4. Morotai Utara	178	165	27	65	205	230
5. Morotai Jaya	-	-	244	263	244	236
6. Pulau Rao
Pulau Morotai	1.299	1.381	619	707	1.918	1.937

Catatan/Note: ¹ Jumlah guru termasuk kepala sekolah dan guru/*The total of teachers including headmaster and teacher*

² Data tersebut diambil dari laman Dapodikdasmen dimana Kecamatan Pulau Rao masih tergabung ke dalam Kecamatan Morotai Selatan Barat/*The data is derived from Dapodikdasmen in which Pulau Rao Subdistrict is merged into Morotai Selatan Subdistrict*

Sumber/Source: UPTD Pendidikan Kabupaten Pulau Morotai/*Educational and Tourism Department of Pulau Morotai Regency*

Tabel
Table 4.1.9

Jumlah Sekolah, Guru, dan Murid Sekolah Menengah Kejuruan (SMK) di Bawah Kementerian Pendidikan dan Kebudayaan Menurut Kecamatan di Kabupaten Pulau Morotai, 2019/2020 dan 2020/2021
Number of Schools, Teachers, and Pupils in Vocational High Schools Under The Ministry of Education and Culture by Subdistrict in Pulau Morotai Regency, 2019/2020 and 2020/2021

Kecamatan Subdistrict	Sekolah/Schools					
	Negeri/Public		Swasta/Private		Jumlah/Total	
	2019/2020	2020/2021	2019/2020	2020/2021	2019/2020	2020/2021
(1)	(2)	(3)	(4)	(5)	(6)	(7)
1. Morotai Selatan	-	-	4	5	4	5
2. Morotai Timur	2	2	-	-	2	2
3. Morotai Selatan Barat	1	1	-	1	1	2
4. Morotai Utara	-	-	2	2	2	2
5. Morotai Jaya	-	-	-	-	-	-
6. Pulau Rao
Pulau Morotai	3	3	6	8	9	11

Lanjutan Tabel/*Continued Table 4.1.9*

Kecamatan Subdistrict	Guru ¹ /Teachers ¹					
	Negeri/Public		Swasta/Private		Jumlah/Total	
	2019/2020	2020/2021	2019/2020	2020/2021	2019/2020	2020/2021
(1)	(8)	(9)	(10)	(11)	(12)	(13)
1. Morotai Selatan	-	-	40	37	40	37
2. Morotai Timur	22	25	-	-	22	25
3. Morotai Selatan Barat	4	5	-	11	4	16
4. Morotai Utara	-	-	14	26	14	26
5. Morotai Jaya	-	-	-	-	-	-
6. Pulau Rao
Pulau Morotai	26	30	54	74	80	104

Lanjutan Tabel/*Continued Table* 4.1.9

Kecamatan Subdistrict	Murid/Pupils					
	Negeri/Public		Swasta/Private		Jumlah/Total	
	2019/2020	2020/2021	2019/2020	2020/2021	2019/2020	2020/2021
(1)	(14)	(15)	(16)	(17)	(18)	(19)
1. Morotai Selatan	-	-	260	339	260	339
2. Morotai Timur	325	336	-	-	325	336
3. Morotai Selatan Barat	81	95	-	9	81	104
4. Morotai Utara	-	-	136	131	136	131
5. Morotai Jaya	-	-	-	-	-	-
6. Pulau Rao
Pulau Morotai	406	431	396	479	802	910

- Catatan/Note:
- ¹ Jumlah guru termasuk kepala sekolah dan guru/The teacher who taught in two schools or more counted in every school. The total of teachers including headmaster and teacher
 - ² 1 guru yang mengajar di 2 sekolah/lebih dihitung di masing-masing sekolah/The teacher who taught in two schools or more counted in every school
 - ³ Data tersebut diambil dari laman Dapodikdasmen dimana Kecamatan Pulau Rao masih tergabung ke dalam Kecamatan Morotai Selatan Barat/The data is derived from Dapodikdasmen in which Pulau Rao Subdistrict is merged into Morotai Selatan Subdistrict

Sumber/Source: UPTD Pendidikan Kabupaten Pulau Morotai/Educational and Tourism Department of Pulau Morotai Regency

Tabel
Table 4.1.10

Jumlah Sekolah, Guru, dan Murid Madrasah Aliyah (MA) di Bawah Kementerian Agama Menurut Kecamatan di Kabupaten Pulau Morotai, 2019/2020 dan 2020/2021
Number of Schools, Teachers, and Pupils in Madrasah Aliyah (MA) Under the Ministry of Religious Affairs by Subdistrict in Pulau Morotai Regency, 2019/2020 and 2020/2021

Kecamatan Subdistrict	Sekolah/Schools					
	Negeri/Public		Swasta/Private		Jumlah/Total	
	2019/2020	2020/2021	2019/2020	2020/2021	2019/2020	2020/2021
(1)	(2)	(3)	(4)	(5)	(6)	(7)
1. Morotai Selatan	-	-	1	1	1	1
2. Morotai Timur	-	-	2	2	2	2
3. Morotai Selatan Barat	-	-	2	2	2	2
4. Morotai Utara	-	-	2	2	2	2
5. Morotai Jaya	-	-	-	-	-	-
6. Pulau Rao	-	-	-	-	-	-
Pulau Morotai	-	-	7	7	7	7

Lanjutan Tabel/*Continued Table* 4.1.10

Kecamatan Subdistrict	Guru/Teachers					
	Negeri/Public		Swasta/Private		Jumlah/Total	
	2019/2020	2020/2021	2019/2020	2020/2021	2019/2020	2020/2021
(1)	(8)	(9)	(10)	(11)	(12)	(13)
1. Morotai Selatan	-	-	21	21	21	21
2. Morotai Timur	-	-	35	35	35	35
3. Morotai Selatan Barat	-	-	18	18	18	18
4. Morotai Utara	-	-	16	16	16	16
5. Morotai Jaya	-	-	-	-	-	-
6. Pulau Rao	-	-	-	-	-	-
Pulau Morotai	-	-	90	90	90	90

Lanjutan Tabel/*Continued Table 4.1.10*

Kecamatan Subdistrict	Murid/Pupils					
	Negeri/Public		Swasta/Private		Jumlah/Total	
	2019/2020	2020/2021	2019/2020	2020/2021	2019/2020	2020/2021
(1)	(14)	(15)	(16)	(17)	(18)	(19)
1. Morotai Selatan	-	-	229	236	229	236
2. Morotai Timur	-	-	329	316	329	316
3. Morotai Selatan Barat	-	-	189	166	189	166
4. Morotai Utara	-	-	154	130	154	130
5. Morotai Jaya	-	-	-	-	-	-
6. Pulau Rao	-	-	-	-	-	-
Pulau Morotai	-	-	901	848	901	848

Sumber/*Source*: Kantor Kementerian Agama Kabupaten Pulau Morotai/*Religion Department of Pulau Morotai Regency*

Tabel
Table 4.1.11**Jumlah Dosen dan Akreditasi Menurut Program Studi di Universitas Pasifik Morotai di Kabupaten Pulau Morotai, 2020**
Number of Lecturers and Accreditation by Study Program at Pasific Morotai University in Pulau Morotai Regency, 2020

Program Studi Study Programe	Dosen Tetap Regular Lecturers	Dosen Kontrak Contract Lecturers	Akreditasi Accreditation
(1)	(2)	(3)	(4)
1. PGSD	6	-	...
2. Bahasa Inggris	6	-	...
3. Matematika	7	-	...
4. Ilmu Kelautan	6	-	...
5. THP	9	-	...
6. Teknik Industri	7	-	...
7. Teknik Sipil	7	-	...
8. Teknik Lingkungan	7	-	...
9. Teknik Informatika	7	-	...
10. Akuntansi	8	-	...
11. Administrasi Negara	6	-	...

Sumber/Source: Universitas Pasifik Morotai/Pacific Morotai University

Tabel 4.1.12 Jumlah Mahasiswa Menurut Program Studi pada Universitas Pasifik Morotai, 2020
Number of Students by Study Program at Pasific Morotai University, 2020

Program Studi Study Programe	Jumlah Mahasiswa Number of Students
(1)	(2)
1. PGSD	585
2. Bahasa Inggris	171
3. Matematika	58
4. Ilmu Kelautan	104
5. THP	40
6. Teknik Industri	14
7. Teknik Sipil	108
8. Teknik Lingkungan	30
9. Teknik Informatika	119
10. Akuntansi	128
11. Administrasi Negara	78
Jumlah/Total	

Sumber/Source: Universitas Pasifik Morotai/Pacific Morotai University

Tabel
Table 4.1.13

Jumlah Desa¹/Kelurahan yang Memiliki Fasilitas Sekolah Menurut Kecamatan dan Tingkat Pendidikan di Kabupaten Pulau Morotai, 2018–2020
Number of Villages¹ Having Educational Facilities by Subdistrict and Educational Level in Pulau Morotai Regency, 2018–2020

Kecamatan Subdistrict	SD sederajat Primary School		
	2018	2019	2020
(1)	(2)	(3)	(4)
1. Morotai Selatan	20	20	21
2. Morotai Timur	8	8	9
3. Morotai Selatan Barat	19	14	14
4. Morotai Utara	13	13	13
5. Morotai Jaya	12	12	11
6. Pulau Rao	...	5	5
Pulau Morotai	72	72	73

Lanjutan Tabel/*Continued Table* 4.1.13

Kecamatan Subdistrict	SMP sederajat Junior High School		
	2018	2019	2020
(1)	(5)	(6)	(7)
1. Morotai Selatan	7	7	12
2. Morotai Timur	4	4	5
3. Morotai Selatan Barat	10	8	9
4. Morotai Utara	10	10	10
5. Morotai Jaya	6	6	6
6. Pulau Rao	...	2	3
Pulau Morotai	37	37	45

Lanjutan Tabel/*Continued Table* 4.1.13

Kecamatan <i>Subdistrict</i>	SMA sederajat <i>Senior High School</i>		
	2018	2019	2020
(1)	(8)	(9)	(10)
1. Morotai Selatan	7	7	5
2. Morotai Timur	4	4	3
3. Morotai Selatan Barat	4	3	3
4. Morotai Utara	6	6	5
5. Morotai Jaya	3	3	2
6. Pulau Rao	...	1	1
Pulau Morotai	24	24	19

Lanjutan Tabel/*Continued Table* 4.1.13

Kecamatan Subdistrict	Perguruan Tinggi University		
	2018	2019	2020
(1)	(11)	(12)	(13)
1. Morotai Selatan	1	1	1
2. Morotai Timur	-	-	-
3. Morotai Selatan Barat	-	-	-
4. Morotai Utara	-	-	-
5. Morotai Jaya	-	-	-
6. Pulau Rao	-	-	-
Pulau Morotai	1	1	1

Catatan/*Note*: ¹ Desa pada tabel ini termasuk Unit Permukiman Transmigrasi (UPT) / *Villages in this table include Transmigration Settlement Unit*

Sumber/*Source*: BPS, Pendataan Potensi Desa (Podes)/ *BPS-Statistics Indonesia, Village Potential Data Collection*

Tabel
Table 4.1.14

Angka Partisipasi Murni (APM) dan Angka Partisipasi Kasar (APK) Menurut Jenjang Pendidikan di Kabupaten Pulau Morotai, 2019 dan 2020
Net Participation Rates and Gross Participation Rates by Educational Level in Pulau Morotai Regency, 2019 and 2020

Jenjang Pendidikan Educational Level	Angka Partisipasi Murni (APM) Net Participation Rates		Angka Partisipasi Kasar (APK) Gross Participation Rates	
	2019	2020	2019	2020
(1)	(2)	(3)	(4)	(5)
SD/MI /Sederajat Elementary School
SMP/MTs/Sederajat Lower Secondary School
SMA/SMK/MA/Sederajat Upper Secondary School

Sumber/Source: BPS, Survei Sosial Ekonomi Nasional (Susenas)/BPS-Statistics Indonesia, National Socioeconomic Survey

Tabel 4.1.15 **Persentase Penduduk Berumur 15 Tahun ke Atas yang Melek Huruf Menurut Kelompok Umur di Kabupaten Pulau Morotai, 2019 dan 2020**
Table 4.1.15 **Percentage of Literate People Aged 15 Years and Over by Age Group in Pulau Morotai Regency, 2019 and 2020**

Kelompok Umur Age Group	Melek Huruf	Buta Huruf
(1)	(2)	(3)
15–19	100,00	0,00
20–24	99,50	0,50
25–29	100,00	0,00
30–34	100,00	0,00
35–39	99,26	0,74
40–44	98,31	1,69
45–49	99,02	0,98
50+	95,79	4,21
Jumlah/Total	98,63	1,37
15–24	99,78	0,22
15–44	99,58	0,42
15+	98,63	1,37
45+	96,65	3,35

Sumber/Source: BPS, Survei Sosial Ekonomi Nasional (Susenas)/BPS-Statistics Indonesia, National Socioeconomic Survey

4.2 KESEHATAN HEALTH

Tabel 4.2.1 **Jumlah Desa¹/Kelurahan Yang Memiliki Sarana Kesehatan Menurut Kecamatan di Kabupaten Pulau Morotai, 2018–2020**
Number of Villages¹ Having Health Facilities by Subdistrict in Pulau Morotai Regency, 2018–2020

Kecamatan Subdistrict	Rumah Sakit Hospital		
	2018	2019	2020
(1)	(2)	(3)	(4)
1. Morotai Selatan	1	1	1
2. Morotai Timur	-	-	-
3. Morotai Selatan Barat	-	-	-
4. Morotai Utara	-	-	-
5. Morotai Jaya	-	-	-
6. Pulau Rao	...	-	-
Pulau Morotai	1	1	1

Lanjutan Tabel/*Continued Table 4.2.1*

Kecamatan Subdistrict	Polindes Village Maternity Post		
	2018	2019	2020
(1)	(5)	(6)	(7)
1. Morotai Selatan	9	9	...
2. Morotai Timur	8	8	...
3. Morotai Selatan Barat	-	-	...
4. Morotai Utara	-	-	...
5. Morotai Jaya	-	-	...
6. Pulau Rao	...	-	...
Pulau Morotai	17	17	...

Lanjutan Tabel/*Continued Table 4.2.1*

Kecamatan <i>Subdistrict</i>	Poliklinik <i>Polyclinic</i>		
	2018	2019	2020
(1)	(8)	(9)	(10)
1. Morotai Selatan	4	4	1
2. Morotai Timur	-	-	-
3. Morotai Selatan Barat	1	1	-
4. Morotai Utara	-	-	-
5. Morotai Jaya	-	-	-
6. Pulau Rao	...	-	-
Pulau Morotai	5	5	5

Lanjutan Tabel/Continued Table 4.2.1

Kecamatan Subdistrict	Puskesmas Public Health Center		
	2018	2019	2020
(1)	(11)	(12)	(13)
1. Morotai Selatan	1	1	1
2. Morotai Timur	1	1	1
3. Morotai Selatan Barat	3	2	2
4. Morotai Utara	1	1	1
5. Morotai Jaya	2	2	2
6. Pulau Rao	...	1	1
Pulau Morotai	8	8	8

Lanjutan Tabel/*Continued Table* 4.2.1

Kecamatan <i>Subdistrict</i>	Puskesmas Pembantu <i>Subsidiary of Public Health Center</i>		
	2018	2019	2020
(1)	(14)	(15)	(16)
1. Morotai Selatan	-	-	16
2. Morotai Timur	-	-	6
3. Morotai Selatan Barat	16	12	12
4. Morotai Utara	9	9	7
5. Morotai Jaya	9	9	8
6. Pulau Rao	...	4	3
Pulau Morotai	34	34	52

Lanjutan Tabel/Continued Table 4.2.1

Kecamatan Subdistrict	Posyandu Integrated Health Post		
	2018	2019	2020
(1)	(17)	(18)	(19)
1. Morotai Selatan	25	25	...
2. Morotai Timur	15	15	...
3. Morotai Selatan Barat	-	-	...
4. Morotai Utara	-	-	...
5. Morotai Jaya	-	-	...
6. Pulau Rao	...	-	...
Pulau Morotai	40	40	...

Sumber/Source: BPS, Pendataan Potensi Desa (Podes)/BPS-Statistics Indonesia, Village Potential Data Collecting

Tabel
Table 4.2.2**Jumlah Fasilitas Kesehatan Menurut Kecamatan di Kabupaten Pulau Morotai, 2020**
Number of Health Facilities by Subdistrict in Pulau Morotai Regency, 2020

Kecamatan Subdistrict	Rumah Sakit Hospital	Rumah Bersalin Maternity Hospital	Puskesmas Public Health Center
(1)	(2)	(3)	(4)
1. Morotai Selatan	1	-	3
2. Morotai Timur	-	-	2
3. Morotai Selatan Barat	-	-	3
4. Morotai Utara	-	-	1
5. Morotai Jaya	-	-	2
6. Pulau Rao	-	-	2
Pulau Morotai	1	-	13

Sumber/Source: Dinas Kesehatan Kabupaten Pulau Morotai/Health Department of Pulau Morotai Regency

Lanjutan Tabel/*Continued Table 4.2.2*

Kecamatan Subdistrict	Posyandu Maternal & Child Health Center	Klinik/Balai Kesehatan Clinic/Health Center	Polindes Village Maternity
(1)	(5)	(6)	(7)
1. Morotai Selatan	28	4	-
2. Morotai Timur	15	-	-
3. Morotai Selatan Barat	16	-	-
4. Morotai Utara	14	-	-
5. Morotai Jaya	15	-	-
6. Pulau Rao	5	-	-
Pulau Morotai	93	4	-

Sumber/*Source*: Dinas Kesehatan Kabupaten Pulau Morotai/*Health Department of Pulau Morotai Regency*

Tabel
Table 4.2.3

Jumlah Tenaga Kesehatan Menurut Kecamatan di Kabupaten Pulau Morotai, 2020
Number of Health Personnel by Subdistrict in Pulau Morotai Regency, 2020

Kecamatan Subdistrict	Tenaga Kesehatan Health Personnels					
	Tenaga Medis Medical Personnels			Tenaga Keperawatan Nursing Personnels		
	PNS	TKD	NS	PNS	TKD	NS
(1)	(2)	(3)	(4)	(5)	(6)	(7)
1. Morotai Selatan
2. Morotai Timur
3. Morotai Selatan Barat
4. Morotai Utara
5. Morotai Jaya
6. Pulau Rao
Pulau Morotai

Lanjutan Tabel/*Continued Table 4.2.3*

Kecamatan Subdistrict	Tenaga Kesehatan Health Personnel								
	Tenaga Kebidanan Midwife			Tenaga Kefarmasian Pharmacy Personnel			Tenaga Kesehatan Lainnya Other		
	PNS	TKD	NS	PNS	TKD	NS	PNS	TKD	NS
(1)	(8)	(9)	(10)	(11)	(12)	(13)	(14)	(15)	(16)
1. Morotai Selatan	28	29	-	-	1	1	4	9	-
2. Morotai Timur	9	15	-	1	1	-	1	4	2
3. Morotai Selatan Barat	12	19	-	2	-	-	6	9	2
4. Morotai Utara	7	3	1	-	1	-	6	7	-
5. Morotai Jaya	9	14	2	1	-	-	4	-	-
6. Pulau Rao	-	3	-	-	-	-	-	-	-
Pulau Morotai	65	83	3	4	3	1	21	29	4

Sumber/*Source*: Dinas Kesehatan Kabupaten Pulau Morotai/*Health Department of Pulau Morotai Regency*

Tabel
Table 4.2.4**Jumlah Dokter Spesialis, Dokter Umum, dan Dokter Gigi Menurut Sarana Pelayanan Kesehatan di Kabupaten Pulau Morotai, 2020**
Number of Specialist Doctor, Generalist Doctor, and Dentist by Type of Health Facility in Pulau Morotai Regency, 2020

Unit Kerja <i>Work Unit</i>	Dokter Spesialis <i>Specialist Doctor</i>	Dokter Umum <i>Generalist Doctor</i>	Dokter Gigi <i>Dentist</i>
(1)	(2)	(3)	(4)
1. Morotai Selatan	...	4	1
2. Morotai Timur	...	3	1
3. Morotai Selatan Barat	...	6	3
4. Morotai Utara	...	2	1
5. Morotai Jaya	...	2	1
6. Pulau Rao	...	1	-
Pulau Morotai	8	18	7

Sumber/Source: Dinas Kesehatan Kabupaten Pulau Morotai/Health Department of Pulau Morotai Regency

Tabel 4.2.5 **Persentase Balita Yang Pernah Mendapat Imunisasi Menurut Kecamatan dan Jenis Imunisasi di Kabupaten Pulau Morotai, 2020**
Percentage of Children Under Five Years Who had Immunization by Subdistrict and Type of Immunization in Pulau Morotai Regency, 2020

Kecamatan Subdistrict	BCG BCG	DPT		
		1	2	3
(1)	(2)	(3)	(4)	(5)
1. Morotai Selatan	110,62	107,81	98,18	91,55
2. Morotai Timur	99,12	85,82	86,80	79,05
3. Morotai Selatan Barat	96,13	111,26	102,87	103,61
4. Morotai Utara	74,26	83,59	74,81	75,19
5. Morotai Jaya	41,22	51,87	43,95	35,23
6. Pulau Rao	62,02	139,29	141,07	141,07

Lanjutan Tabel/*Continued Table* 4.2.5

Kecamatan Subdistrict	Campak Measles	Polio Polio	Hepatitis B Hepatitis B
(1)	(6)	(7)	(8)
1. Morotai Selatan	65,21	110,62	111,47
2. Morotai Timur	98,29	99,12	107,49
3. Morotai Selatan Barat	81,76	96,31	91,77
4. Morotai Utara	82,82	74,26	82,69
5. Morotai Jaya	51,86	41,22	41,33
6. Pulau Rao	71,43	62,02	59,36

Sumber/*Source*: Dinas Kesehatan Kabupaten Pulau Morotai/*Health Department of Pulau Morotai Regency*

Tabel
Table 4.2.6

Jumlah Perempuan Pernah Kawin Berumur 15-49 Tahun Yang Melahirkan Anak Lahir Hidup (ALH) Menurut Kecamatan dan Penolong Proses Kelahiran di Kabupaten Pulau Morotai, 2020

Number of Ever Married Women Aged 15-49 Years Who Gave Birth to Children Ever Born by Subdistrict and Birth Attendant in Pulau Morotai Regency, 2020

Kecamatan Subdistrict	Tenaga Kesehatan Health Personnel		
	Persalinan Tenaga Kesehatan	Persalinan Tenaga Kesehatan di Fasilitas Kesehatan	Persalinan Tenaga Kesehatan di Non Fasilitas Kesehatan
(1)	(2)	(3)	(4)
1. Puskesmas/Public Health Center			
a. Morotai Selatan	387	364	23
b. Morotai Timur	173	169	4
c. Morotai Selatan Barat	121	114	10
d. Morotai Utara	203	181	22
e. Morotai Jaya	159	154	4
f. Pulau Rao	59	59	-
2. Rumah Sakit/Hospital			
a. Morotai Selatan	225	225	-
b. Morotai Timur	63	63	-
c. Morotai Selatan Barat	69	69	-
d. Morotai Utara	-	-	-
e. Morotai Jaya	15	15	-
f. Pulau Rao	13	13	-
Pulau Morotai	1.487	1.426	63

Lanjutan Tabel/*Continued Table* 4.2.6

Kecamatan Subdistrict	Non Tenaga Kesehatan Non Health Personnel	Jumlah Total	Persentase Tenaga Kesehatan Percentage of Health Personnel
(1)	(5)	(6)	(7)
1. Puskesmas/Public Health Center			
a. Morotai Selatan	14	98	93,0
b. Morotai Timur	9	61	93,2
c. Morotai Selatan Barat	13	58	95,5
d. Morotai Utara	4	54	86,5
e. Morotai Jaya	3	44	85,3
f. Pulau Rao	8	28	96,5
2. Rumah Sakit/Hospital			
a. Morotai Selatan	-	-	-
b. Morotai Timur	-	-	-
c. Morotai Selatan Barat	-	-	-
d. Morotai Utara	-	-	-
e. Morotai Jaya	-	-	-
f. Pulau Rao	-	-	-
Pulau Morotai	51	343	

Sumber/*Source*: Dinas Kesehatan Kabupaten Pulau Morotai/*Health Department of Pulau Morotai Regency*

Tabel 4.2.7 **Jumlah Kasus Sepuluh Penyakit Terbanyak di Kabupaten Pulau Morotai, 2020**
Table 4.2.7 **Number of Cases of the Ten Most Diseases in Pulau Morotai Regency, 2020**

<i>Jenis Penyakit</i> <i>The Type of Disease</i>	ICD 10	Jumlah Kasus Baru <i>Number of New Cases</i>	Jumlah Kasus Lama <i>Number of Old Cases</i>
(1)	(2)		
ISPA	J11	4.752	3.204
Gastritis	K29.7	1.821	1.456
Hipertensi	I10	1.072	726
Artritis rheumatoid	M53.3	782	709
Dermatitis kontak alergi	L23	491	313
Dermatitis Atopik	L20	473	286
MYALGIA	M79.1	382	218
Obs Febris	R50	270	212
Abses	L02	270	174
Tonsilitis	J03.9	177	89
Pulau Morotai		10.490	7.387

Sumber/Source: Dinas Kesehatan Kabupaten Pulau Morotai/Health Department of Pulau Morotai Regency

Tabel
Table 4.2.8

Jumlah Bayi Lahir, Bayi Berat Badan Lahir Rendah (BBLR), BBLR Dirujuk, dan Bergizi Buruk Menurut Kecamatan di Kabupaten Pulau Morotai, 2020
Number of Births, Babies with Low Birth Weights (LBW), Treated LBW, and Malnutrition Cases by Subdistrict in Pulau Morotai Regency, 2020

Kecamatan Subdistrict	Bayi Lahir Births	BBLR LBW		Gizi Buruk Malnutrition
		Jumlah Total	Dirujuk Treated	
(1)	(2)	(3)	(4)	(5)
1. Morotai Selatan	...	25	-	1
2. Morotai Timur	...	8	-	1
3. Morotai Selatan Barat	...	5	-	-
4. Morotai Utara	...	18	-	1
5. Morotai Jaya	...	-	-	2
6. Pulau Rao	...	1	-	-
Pulau Morotai	...	57	-	5

Sumber/Source: Dinas Kesehatan Kabupaten Pulau Morotai/Health Department of Pulau Morotai Regency

Tabel
Table 4.2.9

Jumlah Remaja Usia 15-24 Tahun yang Mendapat Penyuluhan Tentang Kesehatan Reproduksi (Kespro), HIV/AIDS, dan Keluarga Berencana (KB) menurut Kecamatan di Kabupaten Pulau Morotai, 2020

Number of Young People Aged 15 – 24 Who Had Counselling on Reproductive Health, HIV/AIDS, and Family Planning by Subdistrict in Pulau Morotai Regency, 2020

Kecamatan Subdistrict	Penyuluhan Kespro Reproductive Health Counselling	Penyuluhan HIV/ AIDS HIV/AIDS Counselling	Penyuluhan KB Family Planning Counselling
(1)	(2)	(3)	(4)
1. Morotai Selatan	8	8	6
2. Morotai Timur	8	8	6
3. Morotai Selatan Barat	6	6	4
4. Morotai Utara	6	6	4
5. Morotai Jaya	6	6	4
6. Pulau Rao	6	6	4
Pulau Morotai	40	40	28

Sumber/Source: Dinas Kesehatan Kabupaten Pulau Morotai/Health Department of Pulau Morotai Regency

Tabel
Table 4.2.10

Jumlah Kasus HIV/AIDS, IMS, DBD, Diare, TBC, dan Malaria Menurut Kecamatan di Kabupaten Pulau Morotai, 2020
Number of Cases of HIV/AIDS, Sexually Transmitted Infection, Dengue Fever, Diarrhea, Tuberculosis (TBC) and Malaria by Subdistrict in Pulau Morotai Regency, 2020

Kecamatan Subdistrict	HIV/AIDS HIV/AIDS	IMS Sexually Transmitted Infection	DBD Dengue Fever	Diare Diarrhea	TBC Tuberculosis	Malaria Malaria
(1)	(2)	(3)	(4)	(5)	(6)	(7)
1. Morotai Selatan	10	-	81	1.085	32	-
2. Morotai Timur	8	-	2	265	4	3
3. Morotai Selatan Barat	1	-	4	371	15	-
4. Morotai Utara	4	-	3	191	5	-
5. Morotai Jaya	9	-	1	181	2	-
6. Pulau Rao	2	-	-	-	6	-
Pulau Morotai	34	-	91	2.093	64	3

Sumber/Source: Dinas Kesehatan Kabupaten Pulau Morotai/Health Department of Pulau Morotai Regency

Tabel
Table 4.2.11

Jumlah Ibu Hamil, Melakukan Kunjungan K1, Melakukan Kunjungan K4, Kurang Energi Kronis (KEK), dan Mendapat Tablet Zat Besi (Fe) di Kabupaten Pulau Morotai, 2016-2020

Number of Pregnant Women, Those with One Visit and Four Visits of Antenatal Care, Chronic Ebergy Deficiency (CED), and Receiving from Supplement in Pulau Morotai Regency, 2016-2020

Tahun Years	Jumlah Ibu Hamil Pregnant Women	Melakukan Kunjungan K1 One Visit	Melakukan Kunjungan K4 Four Visits	Kurang Energi Kronis (KEK) Chronic Energy Deficiency (CED)	Mendapat Zat Besi (Fe) Receiving Iron Supplement
(1)	(2)	(3)	(4)	(5)	(6)
2016	1.835	1.765	1.396	152	1.396
2017	1.858	1.666	1.341	243	1.341
2018	1.842	1.723	1.399	140	1.399
2019	1.768	1.785	1.226	195	1.226
2020	1.810	1.821	1.065	238	1.065

Sumber/Source: Dinas Kesehatan Kabupaten Pulau Morotai/Health Department of Pulau Morotai Regency

Tabel
Table 4.2.12

Jumlah Klinik Keluarga Berencana (KKB) dan Pos Pelayanan Keluarga Berencana Desa (PPKBD) Menurut Kecamatan di Kabupaten Pulau Morotai, 2020
Number of Family Planning Clinics and Village Family Planning Services Units by Subdistrict in Pulau Morotai Regency, 2020

Kecamatan Subdistrict	KKB Family Planning Clinics	PPKBD Village Family Planning Service Units
(1)	(2)	(3)
1. Morotai Selatan	7	25
2. Morotai Timur	2	15
3. Morotai Selatan Barat	4	20
4. Morotai Utara	1	14
5. Morotai Jaya	2	14
6. Pulau Rao	-	-
Pulau Morotai	16	88

Sumber/Source: BKKBD Kabupaten Pulau Morotai/BKKBD of Pulau Morotai Regency

Tabel 4.2.13 **Jumlah Ibu Hamil yang Mendapat Vaksinasi TT Menurut Puskesmas di Kabupaten Pulau Morotai, 2020**
Table **Number of Pregnant Having Vaccination TT by Public Health Centre in Pulau Morotai Regency, 2020**

Puskesmas Public Health Centre	TT I	TT II
(1)	(2)	(3)
Daruba	430	415
Wayabula	44	30
Bere-Bere	236	211
Sangowo	198	160
Sopi	156	143
Posi-Posi	64	57
Tiley	110	100
Sabatai	217	135
Buho-Buho	93	65
Libano	63	35
Morodadi	56	54
Leo-Leo	27	7
Jumlah/Total	1.694	1.412

Sumber/Source: Dinas Kesehatan Kabupaten Pulau Morotai/Health Department of Pulau Morotai Regency

Tabel
Table 4.2.14**Banyaknya Bayi Lahir Hidup dan Lahir Mati Menurut Kecamatan di Kabupaten Pulau Morotai, 2020**
Number of Baby Born Alive and Stillbirth in Pulau Morotai Regency, 2020

Kecamatan Subdistrict	Bayi Lahir Hidup Baby Born Alive	Bayi Lahir Mati Stillbirth
(1)	(2)	(3)
1. Morotai Selatan	611	11
2. Morotai Timur	256	4
3. Morotai Selatan Barat	193	4
4. Morotai Utara	221	8
5. Morotai Jaya	172	6
6. Pulau Rao	72	1
Jumlah/Total	1.525	34

Sumber/Source: Dinas Kesehatan Kabupaten Pulau Morotai/Health Department of Pulau Morotai Regency

Tabel 4.2.15 **Jumlah Pasien Rawat Inap dan Rawat Jalan di RSUD Morotai, 2018-2020**
Table *Number of Inpatients and Outpatients in Public Hospitals of Morotai, 2018-2020*

Jenis Pasien <i>Kind of Patients</i>	Jumlah Pasien <i>Number of Patients</i>		
	2018	2019	2020
(1)	(2)	(3)	(4)
1. Rawat Inap <i>Inpatients</i>	2.670	3.268	2.570
2. Rawat Jalan <i>Outpatients</i>	6.421	8.075	6.555
Pulau Morotai	9.091	11.343	9.125

Sumber/Source: RSUD Kabupaten Pulau Morotai/RSUD of Pulau Morotai Regency

Tabel
Table 4.2.16

Jumlah Kamar Rawat Inap dan Jumlah Tempat Tidur Berdasarkan Jenis Kamar di RSUD Morotai, 2020
Number of Room and Bed by Kind of Room in Region Public Hospital of Morotai, 2020

Jenis Kamar <i>Kind of Rooms</i>	Jumlah Kamar <i>Number of Room</i>	Jumlah Tempat Tidur <i>Number of Bed</i>
(1)	(2)	(3)
1. Kelas I	8	8
2. Kelas II	10	12
3. Kelas III	25	30
4. VIP	-	-

Sumber/Source: RSUD Kabupaten Pulau Morotai/RSUD of Pulau Morotai Regency

Tabel 4.2.17
Table**Banyaknya Pasangan Usia Subur (PUS) dan Peserta KB Aktif menurut Jenis Alat Kontrasepsi Dirinci per Kecamatan di Kabupaten Pulau Morotai, 2020****Number of Fertile Spouse and Family Planning Active Member by Contraception Tools and Subdistrict in Pulau Morotai Regency, 2020**

Kecamatan Subdistrict	Jumlah PUS Total of PUS	*) Peserta KB Aktif Menurut Kontrasepsi *) Number of Family Planning Active Member by Contraception Tools						
		1	2	3	4	5	6	7
(1)	(2)	(3)	(4)	(5)	(6)	(7)	(8)	(9)
1. Morotai Selatan	3.890	138	5	126	954	2.277	126	50
2. Morotai Timur	1.480	7	2	7	275	409	43	1
3. Morotai Selatan Barat	2.152	14	4	25	494	444	932	1
4. Morotai Utara	1.815	2	1	1	298	954	116	30
5. Morotai Jaya	1.182	1	-	-	381	264	224	1
6. Pulau Rao	-	-	-	-	-	-	-	-
Pulau Morotai	10.519	165	12	159	2.402	4.348	1.441	83

Catatan/Notes: Keterangan Jenis Alat Kontrasepsi:
 1. IUD 4. Implant 7. Kondom
 2. MOP 5. Suntikan
 3. MOW 6. Pil

Sumber/Source: BKKBD Kabupaten Pulau Morotai/BKKBD of Pulau Morotai Regency

Tabel
Table 4.2.18

Banyaknya Pasangan Usia Subur (PUS) dan Peserta KB Baru Permix Menurut Jenis Alat Kontrasepsi Dirinci Per Kecamatan di Kabupaten Pulau Morotai, 2020
Number of Fertile Spouse and Family Planning New Permex Member by Contraception Tools and Subdistrict in Pulau Morotai Regency, 2020

Kecamatan Subdistrict	Jumlah PUS Total of PUS	*) Peserta KB Permex Menurut Kontrasepsi *) Number of Family Planning Permex Member by Contraception Tools						
		1	2	3	4	5	6	7
(1)	(2)	(3)	(4)	(5)	(6)	(7)	(8)	(9)
1. Morotai Selatan	3.890	138	5	126	954	2.277	126	50
2. Morotai Timur	1.480	7	2	7	275	409	43	1
3. Morotai Selatan Barat	2.152	14	4	25	494	444	932	1
4. Morotai Utara	1.815	2	1	1	298	954	116	30
5. Morotai Jaya	1.182	1	-	-	381	264	224	1
6. Pulau Rao								
Pulau Morotai	10.519	162	12	159	2.402	4.348	1.441	83

Catatan/Notes: Keterangan Jenis Alat Kontrasepsi:

1. IUD 4. Implant 7. Kondom
2. MOP 5. Suntikan
3. MOW 6. Pil

Sumber/Source: BKKBD Kabupaten Pulau Morotai/BKKBD of Pulau Morotai Regency

Tabel 4.2.19 Jumlah Tenaga Medis Berdasarkan Status Kepegawaian di Kabupaten Pulau Morotai, 2020
Number of Medical Employee by Employee Status in Pulau Morotai Regency, 2020

Tenaga Medis <i>Medical Employee</i>	Status Pegawai <i>Employee Status</i>			Jumlah <i>Total</i>
	Honorer <i>Honorary</i>	PTT <i>PTT</i>	PNS <i>Civil Servant</i>	
(1)	(2)	(3)	(4)	(5)
Dokter Umum	9	-	5	14
Dokter Spesialis	8	-	-	8
Penyakit Anak	1	-	-	1
Penyakit Bedah	2	-	-	2
Penyakit Dalam	2	-	-	2
Kandungan	2	-	-	2
Dokter Gigi	1	-	-	1
Bidan / AKBID	39	-	21	60
Perawat / AKPER	20	-	40	60
Gizi	3	-	3	6
Rekam Medik	3	-	3	6
Fisioterapi	-	-	2	2
Jumlah/Total	82	-	74	156

Sumber/Source: RSUD Kabupaten Pulau Morotai/RSUD of Pulau Morotai Regency

Tabel
Table 4.2.20

Jumlah Pedagang Besar Farmasi, Apotek, dan Toko Obat Menurut Kecamatan di Kabupaten Pulau Morotai, 2020
Number of Pharmacy Whole Salers, Dispensaries, and Drugstores by Subdistrict in Pulau Morotai Regency, 2020

Kecamatan Subdistrict	Pedagang Besar Farmasi Pharmacy Whole Salers	Apotek Dispensaries	Toko Obat Drugstores	Jumlah Total
(1)	(2)	(3)	(4)	(5)
1. Morotai Selatan	-	9	-	9
2. Morotai Timur	-	1	-	1
3. Morotai Selatan Barat	-	-	-	-
4. Morotai Utara	-	-	-	-
5. Morotai Jaya	-	-	-	-
6. Pulau Rao	-	-	-	-
Pulau Morotai	-	10	-	10

Sumber/Source: Dinas Kesehatan Kabupaten Pulau Morotai/Health Department of Pulau Morotai Regency

4.3 AGAMA DAN SOSIAL LAINNYA RELIGION AND OTHER SOCIAL AFFAIRS

Tabel 4.3.1 Jumlah Penduduk Menurut Kecamatan dan Agama yang Dianut di Kabupaten Pulau Morotai, 2020
Table 4.3.1 Population by Subdistrict and Religion in Pulau Morotai Regency, 2020

Kecamatan Subdistrict	Islam	Protestan Protestant	Katolik Catholic	Hindu	Budha Buddha	Lainnya Others
(1)	(2)	(3)	(4)	(5)	(6)	(7)
Morotai Selatan	25.579	3.420	49	-	-	-
Morotai Timur	7.129	3.650	1	-	-	-
Morotai Selatan Barat	4.319	4.589	17	-	-	-
Morotai Utara	5.772	5.654	16	-	-	-
Morotai Jaya	3.216	6.305	264	-	4	-
Pulau Rao	22	4.775	1	-	-	-
Pulau Morotai	46.037	28.393	348	-	4	-

Sumber/Source: Dinas Kependudukan dan Catatan Sipil Kabupaten Pulau Morotai/Population and Civil Registration Department of Pulau Morotai Regency

Tabel
Table 4.3.2**Jumlah Tempat Peribadatan Menurut Kecamatan di Kabupaten Pulau Morotai, 2020**
Number of Places of Worship by Subdistrict in Pulau Morotai Regency, 2020

Kecamatan Subdistrict	Masjid Mosque	Mushola Pray Room	Gereja Church	Pura Temple	Vihara
(1)	(2)	(3)	(4)	(5)	(6)
Morotai Selatan	37	12	20	-	-
Morotai Timur	11	1	25	-	-
Morotai Selatan Barat	9	-	22	-	-
Morotai Utara	8	1	14	-	-
Morotai Jaya	5	3	26	-	-
Pulau Rao	-	-	18	-	-
Pulau Morotai	70	17	125	-	-

Sumber/Source: Kantor Departemen Agama Kabupaten Pulau Morotai/Religion Departement of Pulau Morotai Regency

Tabel 4.3.3 Jumlah Korban Bencana Alam dan Taksasi Kerugian di Kabupaten Pulau Morotai, 2020
Number of Victims of Natural Disaster and Material Damaged in Pulau Morotai Regency, 2020

Jenis Bencana Alam <i>Type of Natural Disaster</i>	Frekuensi <i>Frequency</i>	Penderita (orang) <i>Victim (person)</i>	Meninggal (orang) <i>Dead (person)</i>	Lahan Pertanian Rusak <i>Damage Land (Ha)</i>
(1)	(2)	(3)	(4)	(5)
Gunung Meletus	-	-	-	-
Angin Puting Beliung	6	-	-	-
Banjir	4	-	-	-
Kebakaran	-	-	-	-
Gempa Bumi	56	-	-	-
Kecelakaan Laut	-	-	-	-

Lanjutan Tabel/*Continued Table 4.3.3*

Jenis Bencana Alam <i>Type of Natural Disaster</i>	Rumah House		Rusak Total	Taksasi Kerugian Material Damaged (Juta/Milion Rp)
	Rusak Berat	Rusak Ringan		
(1)	(5)	(6)	(7)	
Gunung Meletus	-	-	-	-
Angin Puting Beliung	-	-	18	-
Banjir	-	-	-	-
Kebakaran	-	-	-	-
Gempa Bumi	99	106	136	14.000.000.000
Kecelakaan Laut	-	-	-	-

Sumber/*Source*: Badan Penanggulangan Bencana Kabupaten Pulau Morotai/*Disaster Management Services of Pulau Morotai Regency*

Tabel 4.3.4 Jumlah Desa¹/Kelurahan yang Mengalami Bencana Alam² Menurut Kecamatan di Kabupaten Pulau Morotai, 2018, 2019, dan 2020
Number of Villages¹/Kelurahan that Had Natural Disaster² by Subdistrict in Pulau Morotai Regency, 2018, 2019, dan 2020

Kecamatan Subdistrict	Banjir/Flood		
	2018	2019	2020
(1)	(2)	(3)	(4)
Morotai Selatan	3	-	-
Morotai Timur	-	-	1
Morotai Selatan Barat	2	2	2
Morotai Utara	-	2	4
Morotai Jaya	1	11	5
Pulau Rao	-
Pulau Morotai	6	16	12

Lanjutan Tabel/*Continued Table* 4.3.4

Kecamatan <i>Subdistrict</i>	Gempa Bumi/ <i>Earthquake</i>		
	2018	2019	2020
(1)	(5)	(6)	(7)
Morotai Selatan	12	5	1
Morotai Timur	14	5	11
Morotai Selatan Barat	14	11	-
Morotai Utara	3	5	14
Morotai Jaya	-	5	14
Pulau Rao	-
Pulau Morotai		31	39

Lanjutan Tabel/Continued Table 4.3.3

Kecamatan Subdistrict	Tanah Longsor/Landslide		
	2018	2019	2020
(1)	(8)	(9)	(10)
Morotai Selatan	1	...	-
Morotai Timur	1	...	-
Morotai Selatan Barat	-
Morotai Utara	2
Morotai Jaya	-
Pulau Rao	-
Pulau Morotai	2	...	2

Sumber/Source: BPS, Pendataan Potensi Desa (Podes)/BPS-Statistics Indonesia, Village Potential Data Collecting

4.4 KEMISKINAN POVERTY

Tabel 4.4.1 Garis Kemiskinan, Jumlah, dan Persentase Penduduk Miskin di Kabupaten Pulau Morotai, 2013–2020
Poverty Line, Number, and Percentage of Poor People in Pulau Morotai Regency, 2013–2020

Tahun Year	Garis Kemiskinan (rupiah/kapita/bulan) Poverty Line (rupiah/capita/month)	Jumlah Penduduk Miskin (ribu) Number of Poor People (thousand)	Persentase Penduduk Miskin Percentage of Poor People
(1)	(2)	(3)	(4)
2013	200.015	5,30	9,18
2014	205.115	5,20	8,74
2015	211.627	5,09	8,39
2016	229.343	4,38	7,08
2017	236.532	4,50	7,07
2018	249.242	4,67	7,16
2019	265.761	4,86	7,27
2020	276.746	4,43	6,46

Sumber/Source: .BPS, Survei Sosial Ekonomi Nasional Maret/BPS-Statistics Indonesia, March National Socioeconomic Survey

Tabel 4.4.2 Indeks Kedalaman Kemiskinan dan Indeks Keparahan Kemiskinan di Kabupaten Pulau Morotai, 2013–2020
Poverty Gap Index and Poverty Severity Index in Pulau Morotai Regency, 2013–2020

Tahun Year	Indeks Kedalaman Kemiskinan Poverty Gap Index	Indeks Keparahan Kemiskinan Poverty Severity Index
(1)	(2)	(3)
2013	0,71	0,08
2014	0,40	0,04
2015	0,47	0,04
2016	0,40	0,06
2017	0,83	0,17
2018	0,94	0,24
2019	1,50	0,42
2020	1,05	0,36

Sumber/Source: .BPS, Survei Sosial Ekonomi Nasional Maret/BPS-Statistics Indonesia, March National Socioeconomic Survey

4.5 KRIMINALITAS CRIME

Tabel 4.5.1 Rekapitulasi Tahanan Tahap Penuntutan Tindak Pidana Umum pada Cabang Kejaksaan Negeri Ternate di Kabupaten Pulau Morotai, 2020
Summary of Prison Prosecution Phase at Branch of the State Attorney in Pulau Morotai Regency, 2020

Jenis Tindak Pidana <i>Type of Criminal</i>	Sisa Tahun Lalu <i>The Remainder of Last Year</i>	Masuk Tahun Ini <i>Sign This Year</i>	Diselesaikan Tahun Ini <i>Completed This Year</i>	Sisa Tahun Ini <i>Rest Of The Year</i>
(1)	(2)	(3)	(4)	(5)
1. Psikotropika	-	-	-	-
2. Narkotika	-	4	-	4
3. Bahan Peledak	-	-	-	-
4. Pembunuhan	-	-	-	1
5. Penganiyaan	-	2	1	-
6. Perkosaan	-	-	-	-
7. Perkosaan Anak Di Bawah Umur	-	7	7	-
8. Pemasaran	-	-	-	-
9. Pencurian	-	4	4	-
10. Perjudian	-	-	-	-
11. Pengeroyokan	-	-	-	-
12. Kelalaian	-	1	1	-
13. Penggelapan	-	2	2	-
14. Penipuan	-	-	1	-
15. Pemalsuan	-	-	1	-
16. KDRT	-	-	1	-
Jumlah/Total	-	19	14	5

Lanjutan Tabel/*Continued Table 4.5.1*

Jenis Tindak Pidana <i>Type of Criminal</i>	Jenis Penahan <i>Type of Anchoring</i>		
	Rutan <i>Jail</i>	Rumah <i>House</i>	Kota <i>Town</i>
(1)	(2)	(3)	(4)
1. Psicotropika	-	-	-
2. Narkotika	4	-	-
3. Bahan Peledak	-	-	-
4. Pembunuhan	-	-	-
5. Penganiyaan	1	-	1
6. Perkosaan	-	-	-
7. Perkosaan Anak Di Bawah Umur	7	-	-
8. Pemerasan	-	-	-
9. Pencurian	4	-	-
10. Perjudian	-	-	-
11. Pengeroyokan	-	-	-
12. Kelalaian	1	-	-
13. Penggelapan	2	-	-
14. Penipuan	-	-	-
15. Pemalsuan	-	-	-
16. KDRT	-	-	-
Jumlah/Total	19	-	1

Sumber/*Source*: Cabang Kejaksaan Negeri Ternate di Kabupaten Pulau Morotai/*Branch of the State Attorney Ternate in Morotai*



Pertanian, Kehutanan, Peternakan, dan Perikanan

(Agriculture, Forestry, Livestock, and Fishery)

Luas Panen (Ha) dan Produksi (Ton)
2018-2020



PENJELASAN TEKNIS

1. **Lahan sawah** adalah lahan pertanian yang berpetak-petak dan dibatasi oleh pematang (galengan), saluran untuk menahan/ menyalurkan air, yang biasanya ditanami padi sawah tanpa memandang dari mana diperoleh atau status lahan tersebut. Lahan yang dimaksud termasuk lahan yang terdaftar di Pajak Bumi Bangunan, luran Pembangunan Daerah, lahan bengkok, lahan serobotan, lahan rawa yang ditanami padi dan lahan bekas tanaman tahunan yang telah dijadikan sawah, baik yang ditanami padi, palawija atau tanaman semusim lainnya.
2. **Tegal/Kebun** adalah lahan pertanian bukan sawah (lahan kering) yang ditanami tanaman semusim atau tahunan dan terpisah dengan halaman sekitar rumah serta penggunaannya tidak berpindah pindah.
3. **Ladang/Huma** adalah lahan pertanian bukan sawah (lahan kering) yang biasanya ditanami tanaman semusim dan penggunaannya hanya semusim atau dua musim, kemudian akan ditinggalkan bila sudah tidak subur lagi (berpindah-pindah). Kemungkinan lahan ini beberapa tahun kemudian akan dikerjakan kembali jika sudah subur.

TECHNICAL NOTES

1. **Wetland** is agricultural land that separated by small dykes to resist water, where the main crop is usually wetland paddy without considering where it is got from or the status of the land. It includes the land that is registered at land income tax office, regional development contribution, 'bengkok' land, illegal ownership, swamps for rice cultivation, and annual crop land mark that has been used as rice field, which are both planted with paddy, secondary crops or the other seasonal crops.
2. **Dry field/Garden** is an dryland (unirrigated land) which is planted with seasonal or annual crops and separately from the yard around the house without shifting
3. **Unirrigated agricultural field /Shifting cultivation land** is dryland (unirrigated land) that usually is cultivated for seasonal crops and utilized only for one or two seasons, then it will be left when it is not fertile (shifting). Maybe, this land will be used again in a few years if it has been fertile.

4. **Lahan yang sementara tidak diusahakan** adalah lahan yang biasanya diusahakan tetapi untuk sementara (lebih dari 1 (satu) tahun tetapi kurang dari atau sama dengan 2 (dua) tahun) tidak diusahakan, termasuk lahan sawah yang tidak diusahakan selama lebih dari 2 (dua) tahun.
5. Data pokok tanaman pangan yang dikumpulkan adalah luas panen dan produktivitas (hasil per hektar). Produksi tanaman pangan merupakan hasil perkalian antara luas panen dengan produktivitas. Pengumpulan data luas panen dilakukan setiap bulan dengan pendekatan area kecamatan di seluruh wilayah Indonesia. Pengumpulan data produktivitas dilakukan melalui pengukuran langsung pada plot ubinan berukuran 2½ m x 2½ m. Pengumpulan data produktivitas dilakukan setiap subround (empat bulanan) pada waktu panen petani.
6. Data produksi padi dan palawija yang disajikan adalah dalam kualitas: gabah kering giling (padi), pipilan kering (jagung), biji kering (kedelai dan kacang tanah), dan umbi basah (ubi kayu dan ubi jalar).
7. **Tanaman sayuran dan buah-buahan semusim**
Tanaman sayuran semusim
4. **Temporarily unused land** is land that is regularly used but temporarily (more than a year but less or equal than two years) is unused, it includes wetland that is not cultivated more than two years.
5. The main food crops data collected consists of harvested area and productivity (yield per hectare). Food crops production is generated by harvested area multiplied by productivity. The harvested area data is collected every month using sub district area approach in all sub district in Indonesia. The productivity data collection is conducted by a direct measurement in 2½m x 2½m crop cutting plot. The productivity measurement is conducted in every subround (four monthly) at the time when farmers are harvesting their crops.
6. Production of paddy and secondary crops data are presented in the form of: dry unhusked rice (paddy), dry loose maize (maize), dry shells crops (soybeans and peanuts), and fresh roots (cassava and sweet potatoes).
7. **Seasonal vegetable and fruit plants**
Seasonal vegetable plants

adalah tanaman sumber vitamin, garam mineral dan lain-lain yang dikonsumsi dari bagian tanaman yang berupa daun, bunga, buah, dan umbinya, yang berumur kurang dari satu tahun.

Tanaman buah-buahan semusim adalah tanaman sumber vitamin, garam mineral, dan lain-lain yang dikonsumsi dari bagian tanaman yang berupa buah, berumur kurang dari satu tahun, tidak berbentuk pohon/rumpun tetapi menjalar dan berbatang lunak.

8. **Tanaman buah-buahan dan sayuran tahunan**

Tanaman buah-buahan tahunan adalah tanaman sumber vitamin, garam mineral, dan lain-lain yang dikonsumsi dari bagian tanaman yang berupa buah dan merupakan tanaman tahunan.

Tanaman sayuran tahunan adalah tanaman sumber vitamin, garam mineral, dan lain-lain yang dikonsumsi dari bagian tanaman yang berupa daun dan atau buah yang berumur lebih dari satu tahun.

9. Tanaman biofarmaka adalah tanaman yang bermanfaat untuk obat-obatan, kosmetik, dan kesehatan yang dikonsumsi atau digunakan dari bagian-bagian tanaman seperti daun, batang, buah, umbi (rimpang) ataupun akar.

are plants which are the sources of vitamin, mineral salt, etc, consumed from the part of the plant in the form of leaf, flower, fruit, and root with the age of less than one year. Seasonal fruit plants are plants which are the sources of vitamin, mineral salt, etc, consumed from the part of the plant in the form of fruits. These plants are creeps with the age of less than one year.

8. **Annual fruit and vegetable plants**

Annual fruit plants are plants which are the sources of vitamin, contained mineral salt, etc, consumed from the part of plant in the form of fruit and more than one year of age.

Annual vegetable plants are plants which are the sources of vitamin, contained mineral salt, etc, consumed from the part of the plant in the form of vegetable and more than one year of age.

9. **Medicinal plants** are plants which are useful for medicine. It is consumed from part of the plant such as leaf, flower, fruit, tuber, and root.

10. **Tanaman hias** adalah tanaman yang mempunyai nilai keindahan baik bentuk, warna daun, tajuk maupun bunganya, sering digunakan untuk penghias pekarangan dan lain sebagainya.

11. **Luas panen tanaman hortikultura** adalah luas tanaman sayuran, buah-buahan, biofarmaka, dan tanaman hias yang diambil hasilnya/dipanen pada periode pelaporan.

12. **Luas panen untuk tanaman sayuran** adalah luas tanaman yang dipanen sekaligus/habis/dibongkar dan luas tanaman yang dipanen berkali-kali (lebih dari satu kali)/belum habis.

Tanaman yang dipanen sekaligus/ habis/dibongkar adalah tanaman yang sehabis panen langsung dibongkar/dicabut, terdiri dari bawang merah, bawang putih, bawang daun, kentang, kol/kubis, kembang kol, petsai/sawi, wortel, lobak, dan kacang merah.

Tanaman yang dipanen berkali-kali (lebih dari satu kali)/belum habis adalah tanaman yang pemanenannya lebih dari satu kali dan biasanya dibongkar apabila panen terakhir sudah tidak memadai lagi, terdiri dari: kacang panjang, cabe besar, cabe rawit, jamur, tomat, terung, buncis, ketimun, labu siam, kangkung, bayam,

10. **Ornamental plants** are plants which have a beauty value, either in shape, colour of leaf or crown of flower, and they are often used as a yard decorator.

11. **Harvested area of horticulture** is area which vegetable, fruit, medicinal and ornamental plant of crop harvested during the period of report.

12. **Harvested area of vegetables** is area of entirely plant harvested/demolished and plant harvested several times/undemolished.

Entirely plants harvested/demolished are plants usually harvested once and demolished to be substituted by other plants, consisting of: shallots, garlic, leeks, potato, cabbage, cauli flower, mustard green, carrots, chinese radish, and red kidney beans.

Plants harvested several times/undemolished are plants usually harvested more than once and demolished in the case that the last harvest was economically not profitable. They consist of : yard long beans, chili, small chili, mushroom, tomatoes, egg plant, french beans, cucumber, pumpkin/chajota, swamp cabbage, spinach, melon, watermelon, and blewah .

melon, semangka, dan blewah.

13. **Produksi hortikultura** adalah hasil menurut bentuk produk dari setiap tanaman sayuran, buah-buahan, biofarmaka dan tanaman hias yang diambil berdasarkan luas yang dipanen/tanaman yang menghasilkan pada bulan/triwulan laporan.

13. **Horticulture production** is the standard production quantity form of vegetable, fruit, medicinal and ornamental plant based on harvested area/the number of production plants reported monthly/quarterly.

<https://morotai.kab.bps.go.id>

ULASAN

Indonesia sebagai negara agraris menjadikan pertanian sebagai sektor unggulan dalam penghasil Produk Domestik Bruto (PDB) secara nasional maupun Produk Domesik Regional Bruto (PDRB) secara regional bagi Kabupaten Pulau Morotai. Pembangunan pada sektor pertanian bertujuan untuk meningkatkan pendapatan dan taraf hidup petani, peternak, dan nelayan, serta memperluas kesempatan berusaha, menunjang pembangunan industri dan meningkatkan ekspor.

Tanaman Pangan

Pada tahun 2020 tanaman padi sawah memiliki luas lahan 1.200 Ha, luas panen sebesar 695,07 Ha dan produksi sebesar 3.903,86 Ton. Kemudian, untuk komoditi ubi kayu memiliki luas lahan sebesar 521 Ha dengan luas panen sebesar 390 Ha dan produksi sebesar 4.857,5 Ton.

Hortikultura

Pada tahun 2020 kelompok tanaman sayur-sayuran memiliki luas lahan 439 Ha, luas panen sebesar 63 Ha dan produksi sebesar 703,2 Ton.

Tanaman Perkebunan

Kabupaten Pulau Morotai memiliki 3 komoditi unggulan, yaitu kelapa, cengkeh, dan pala. Pada tahun 2020,

DESCRIPTION

Indonesia as an agriculture country makes an agriculture as the most important result for Gross Domestic Product (GDP) in this way national, and Gross Domestic Regional Bruto (GDRP) in this way regional for Pulau Morotai Regency. Development in agriculture sector to improvement revenue and improvement living level for farmers, cattlemen, and fishermen, and to expand business opportunities, to support development industry and to improve export.

Crops

In 2020 rice crops had 1,200 Ha land area, 695.07 Ha harvested area and produced 3,903.86 ton. Next, cassava commodity had 521 Ha land area, 390 Ha harvested area and produced 4,857.5 Ton.

Horticulture

In 2020, vegetables commodity had 439 Ha land area, 63 Ha harvested area and produced 703.2 Ton vegetables

Plantation Crops

Pulau Morotai Regency has 3 leading commodity consist of coconut, clove, and nutmeg. In 2020, coconut had

tanaman kelapa memiliki luas area 12.900 Ha dan produksi sebesar 8.642 Ton, cengkeh memiliki luas area sebesar 3.856 dan produksi sebesar 109Ton, pala memiliki luas area sebesar 5.209 Ha dan produksi sebesar 102 Ton.

12,900 Ha land area and produced 8,642 Ton, clove had 3.856 Ha land area and produced 109 Ton, nutmeg has= d 5,209 Ha land area and produced 102 Ton.

Peternakan

Terdapat empat jenis ternak di Kabupaten Pulau Morotai yang terdiri dari sapi, kambing, babi, dan unggas. Jumlah populasi masing-masing jenis ternak pada tahun 2020 secara berurutan sebanyak 64.386 ekor sapi, 2.670 ekor kambing, 11.320 ekor babi, dan 7.266 unggas.

Livestock

There are four kinds of livestock in Pulau Morotai Regency consists of cow, goat, pig, and poultry. The number of population of each species of livestock in 2020 in sequence as many as 64,386 cows, 2,670 goats, 11,320 pigs, 7,266 poultries.

Perikanan

Hasil produksi perikanan laut pada tahun 2020 sebesar 4.094 Ton. Alat tangkap ikan yang paling banyak digunakan yaitu hand line dengan jumlah sebesar 134 buah. Sedangkan, jenis ikan yang paling banyak ditangkap adalah ikan tuna sebanyak 2.223 ton.

Fishery

Sea fishery production in 2020 was 4,034 ton. The majority of fishing gear was hand line with total of 134 hand lines. Meanwhile, the majority of fish production was from Tuna with total of 2,223 ton.

Kehutanan

Pada tahun 2020 di Kabupaten Pulau Morotai tercatat luas area untuk hutan lindung sebesar 93.201,03 Ha. Hutan produksi terbatas sebesar 56.481,03 Ha, serta hutan produksi yang dapat dikonversi sebesar 44.305,52 Ha.

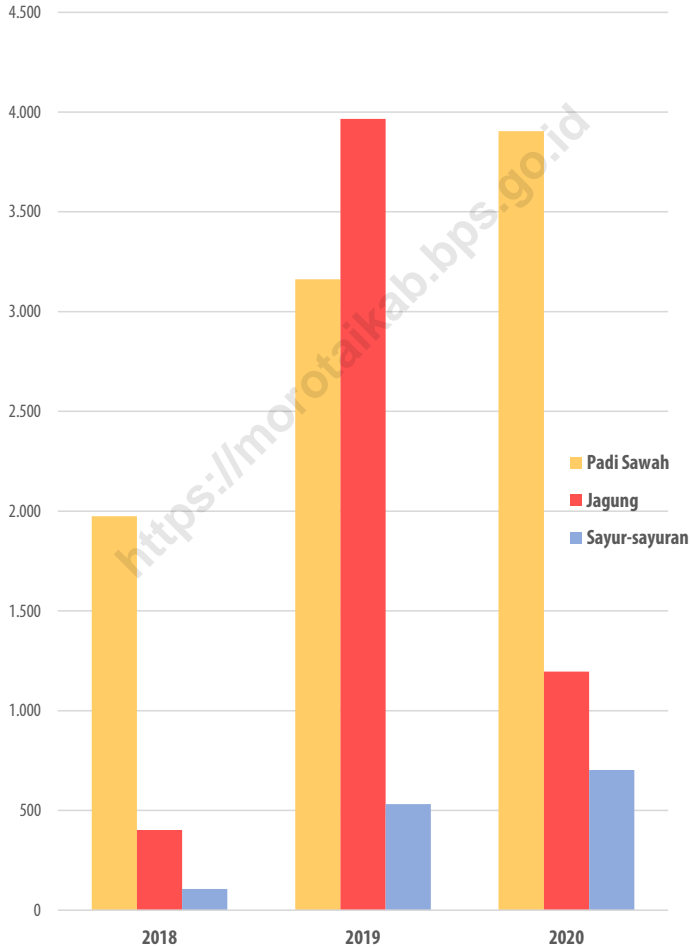
Forestry

In 2020, Pulau Morotai Regency counted 93,201.03 Ha of protected forest, 56,481.03 Ha of limited production forest, and 44,305.52 Ha of convertible production forest.

Gambar 5.1
Figures

Produksi Padi Sawah, Jagung, dan Sayur-sayuran Menurut Kecamatan di Kabupaten Pulau Morotai, 2018-2020

Production of Wet Land Rice, Corn, and Vegetables by Subdistrict in Pulau Morotai Regency, 2018-2020



Sumber/Source : Dinas Pertanian Kabupaten Pulau Morotai/Agriculture Department of Pulau Morotai Regency

5.1 HORTIKULTURA

HORTICULTURE

Tabel 5.1.1 Luas Panen Tanaman Sayuran Menurut Kecamatan dan Jenis Tanaman di Kabupaten Pulau Morotai (ha), 2019 dan 2020
Harvested Area of Vegetables by Subdistrict and Kind of Plant in Pulau Morotai Regency (ha), 2019 and 2020

Kecamatan Subdistrict	Bawang Merah/Shallot		Bayam/Spinach	
	2019	2020 ^x	2019	2020 ^x
(1)	(2)	(3)	(4)	(5)
1. Morotai Selatan	9	16	7	10
2. Morotai Timur	3	3	-	1
3. Morotai Selatan Barat	2	5	-	3
4. Morotai Utara	1	3	-	2
5. Morotai Jaya	1	3	-	2
6. Pulau Rao	-	-	-	-
Pulau Morotai	16	28	7	17

Lanjutan Tabel/*Continued Table 5.1.1*

Kecamatan <i>Subdistrict</i>	Cabai Besar/ <i>Big Chilli</i>		Cabai Rawit/ <i>Cayenne Pepper</i>	
	2019	2020*	2019	2020*
(1)	(6)	(7)	(8)	(9)
1. Morotai Selatan	14	11	10	12
2. Morotai Timur	4	10	2	9
3. Morotai Selatan Barat	2	2	2	3
4. Morotai Utara	2	5	2	3
5. Morotai Jaya	2	3	1	3
6. Pulau Rao	...	-	...	-
Pulau Morotai	24	30	17	29

Lanjutan Tabel/*Continued Table* 5.1.1

Kecamatan Subdistrict	Kacang Panjang/ Long Beans		Kangkung/ Water Spinach		Kembang Kol/ Cauliflower	
	2019	2020 ^x	2019	2020 ^x	2019	2020 ^x
(1)	(10)	(11)	(12)	(13)	(14)	(15)
1. Morotai Selatan	7	6	7	12	-	1
2. Morotai Timur	2	2	-	3	-	1
3. Morotai Selatan Barat	3	2	-	2	-	-
4. Morotai Utara	1	3	-	3	-	-
5. Morotai Jaya	1	3	-	3	-	-
6. Pulau Rao	...	-	-	-	-	-
Pulau Morotai	14	16	7	22	-	2

Lanjutan Tabel/Continued Table 5.1.1

Kecamatan Subdistrict	Ketimun/ Cucumbers		Petsai/Sawi Mustard Green		Terung/ Eggplant	
	2019	2020 ^x	2019	2020 ^x	2019	2020 ^x
(1)	(10)	(11)	(12)	(13)	(14)	(15)
1. Morotai Selatan	6	2	-	9	6	4
2. Morotai Timur	2	2	-	2	2	3
3. Morotai Selatan Barat	1	2	-	3	2	1
4. Morotai Utara	1	2	-	2	1	3
5. Morotai Jaya	1	3	-	2	-	4
6. Pulau Rao	...	-	-	-	-	-
Pulau Morotai	11	11	-	17	11	14

Lanjutan Tabel/*Continued Table* 5.1.1

Kecamatan <i>Subdistrict</i>	Tomat/ <i>Tomato</i>	
	2019	2020*
(1)	(10)	(11)
1. Morotai Selatan	12	13
2. Morotai Timur	6	13
3. Morotai Selatan Barat	7	3
4. Morotai Utara	1	5
5. Morotai Jaya	3	4
6. Pulau Rao	-	-
Pulau Morotai	29	37

Sumber/*Source*: BPS Provinsi Maluku Utara, Statistik Pertanian Hortikultura SPH-SBS/*BPS-Statistics Indonesia, Agricultural Statistic for Horticulture SPH-SBS*

Tabel
Table 5.1.2

Produksi Tanaman Sayuran Menurut Kecamatan dan Jenis Tanaman di Kabupaten Pulau Morotai (kuintal), 2019 dan 2020
Production of Vegetables by Subdistrict and Kind of Plant in Pulau Morotai Regency (quintal), 2019 and 2020

Kecamatan Subdistrict	Bawang Merah/Shallot		Bayam/Spinach	
	2019	2020*	2019	2020*
(1)	(2)	(3)	(4)	(5)
1. Morotai Selatan	540	930	108	104
2. Morotai Timur	180	150	-	9
3. Morotai Selatan Barat	120	270	-	27
4. Morotai Utara	60	150	-	14
5. Morotai Jaya	60	180	-	18
6. Pulau Rao	-	-	-	-
Pulau Morotai	960	1.680	108	171

Lanjutan Tabel/*Continued Table* 5.1.2

Kecamatan <i>Subdistrict</i>	Cabai Besar/ <i>Big Chilli</i>		Cabai Rawit/ <i>Cayenne Pepper</i>	
	2019	2020*	2019	2020*
(1)	(6)	(7)	(8)	(9)
1. Morotai Selatan	1.950	1.050	700	575
2. Morotai Timur	700	950	250	413
3. Morotai Selatan Barat	400	325	225	213
4. Morotai Utara	400	420	100	-
5. Morotai Jaya	250	350	125	145
6. Pulau Rao	-	-	-	125
Pulau Morotai	3.700	3.095	1.400	1.470

Lanjutan Tabel/*Continued Table* 5.1.2

Kecamatan <i>Subdistrict</i>	Kacang Panjang/ <i>Long Beans</i>		Kangkung/ <i>Water Spinach</i>		Kembang Kol/ <i>Cauliflower</i>	
	2019	2020 ^x	2019	2020 ^x	2019	2020 ^x
(1)	(10)	(11)	(12)	(13)	(14)	(15)
1. Morotai Selatan	1.125	540	384	406	-	5
2. Morotai Timur	360	158	-	69	-	5
3. Morotai Selatan Barat	450	293	-	64	-	-
4. Morotai Utara	225	180	-	80	-	-
5. Morotai Jaya	135	315	-	96	-	-
6. Pulau Rao	-	-	-	-	-	-
Pulau Morotai	2.295	1.485	384	715	-	10

Lanjutan Tabel/*Continued Table* 5.1.2

Kecamatan Subdistrict	Ketimun/ Cucumbers		Petai/Sawi Mustard Green		Terung/ Eggplant	
	2019	2020 ^x	2019	2020 ^x	2019	2020 ^x
(1)	(10)	(11)	(12)	(13)	(14)	(15)
1. Morotai Selatan	730	120	-	81	990	270
2. Morotai Timur	240	180	-	15	270	225
3. Morotai Selatan Barat	80	200	-	25	270	113
4. Morotai Utara	160	160	-	15	180	270
5. Morotai Jaya	80	200	-	20	-	293
6. Pulau Rao	-	-	-	-	-	-
Pulau Morotai	1.290	860	-	156	1.710	1.170

Lanjutan Tabel/*Continued Table 5.1.2*

Kecamatan Subdistrict	Tomat/ Tomato	
	2019	2020 ^x
(1)	(10)	(11)
1. Morotai Selatan	3.225	1.733
2. Morotai Timur	1.500	1.950
3. Morotai Selatan Barat	1.875	863
4. Morotai Utara	450	735
5. Morotai Jaya	600	563
6. Pulau Rao	-	-
Pulau Morotai	7.650	5.843

Sumber/*Source*: BPS Provinsi Maluku Utara, Statistik Pertanian Hortikultura SPH-SBS/BPS-Statistics Indonesia, *Agricultural Statistic for Horticulture SPH-SBS*

Tabel
Table 5.1.3

Luas Panen Tanaman Sayuran dan Buah-buahan Semusim Menurut Jenis Tanaman di Kabupaten Pulau Morotai (ha), 2017–2020
Harvested Area of Seasonal Vegetables and Fruits by Kind of Plant in Pulau Morotai Regency (ha), 2017–2020

Jenis Tanaman Kind of Plants	2017	2018	2019	2020
(1)	(2)	(3)	(4)	(5)
Petsai/Sawi/ Chinese Cabbage/Mustard Green	2	...	-	17
Terung/Eggplant	76	...	11	14
Ketimun/Cucumber	12	...	11	11
Kangkung/Water Spinach	61	...	7	22
Kacang Panjang/Long Beans	43	...	14	16
Bayam/Spinach	2	...	7	17
Tomat/Tomato	56	...	29	37
Cabai Rawit/Cayenne Pepper	39	...	17	29
Cabai Besar/Big chili	43	...	24	30
Bawang Merah/Shallots	4	...	16	28
Kembang Kol/Cauliflowers	-	1

Sumber/Source: BPS Provinsi Maluku Utara, Statistik Pertanian Hortikultura SPH-SBS/BPS-Statistics Indonesia, Agricultural Statistic for Horticulture SPH-SBS

Tabel
Table 5.1.4

Produksi Tanaman Sayuran dan Buah-buahan Semusim Menurut Jenis Tanaman di Kabupaten Pulau Morotai Morotai (kuintal), 2017–2020
Production of Seasonal Vegetables and Fruits by Kind of Plant in Pulau Morotai Regency (quintal), 2017–2020

Jenis Tanaman Kind of Plants	2017	2018	2019	2020
(1)	(2)	(3)	(4)	(5)
Bawang Merah/ <i>Shallots</i>	600,00	1.680
Bayam/ <i>Spinach</i>	300,00	...	110,00	171
Cabai Besar/ <i>Big chili</i>	8.000,00	...	3.700,00	3.095
Cabai Rawit/ <i>Cayenne Pepper</i>	6.800,00	...	1.400,00	1.470
Kacang Panjang/ <i>Long Beans</i>	6.500,00	...	2.300,00	1.485
Kangkung/ <i>Water Spinach</i>	11.462,00	...	380,00	715
Ketimun/ <i>Cucumber</i>	2.000,00	...	1.290,00	850
Kembang Kol/ <i>Cauliflowers</i>	10
Petsai/Sawi/ <i>Chinese Cabbage/Mustard Green</i>	200	156
Terung/ <i>Eggplant</i>	13.200,00	...	1.710,00	1.170
Tomat/ <i>Tomato</i>	6.800,00	...	7.650,00	5.843

Sumber/Source: BPS Provinsi Maluku Utara, Statistik Pertanian Hortikultura SPH-SBS/BPS-Statistics Indonesia, *Agricultural Statistic for Horticulture SPH-SBS*

Tabel
Table 5.1.5

Produksi Buah-buahan Menurut Kecamatan dan Jenis Tanaman di Kabupaten Pulau Morotai (kuintal), 2019 and 2020

Production of Fruits by Subdistrict and Kind of Plant in Pulau Morotai Regency (quintal), 2019 and 2020

Kecamatan Subdistrict	Mangga/Mango		Durian/Durian	
	2019	2020*	2019	2020*
(1)	(2)	(3)	(4)	(5)
1. Morotai Selatan
2. Morotai Timur
3. Morotai Selatan Barat
4. Morotai Utara
5. Morotai Jaya
6. Pulau Rao
Pulau Morotai

Lanjutan Tabel/*Continued Table* 5.1.5

Kecamatan Subdistrict	Jeruk/Orange		Pisang/Banana	
	2019	2020 ^x	2019	2020 ^x
(1)	(6)	(7)	(8)	(9)
1. Morotai Selatan
2. Morotai Timur
3. Morotai Selatan Barat
4. Morotai Utara
5. Morotai Jaya
6. Pulau Rao
Pulau Morotai

Lanjutan Tabel/*Continued Table 5.1.5*

Kecamatan Subdistrict	Pepaya/Papaya		Rambutan/Rambutan	
	2019	2020*	2019	2020*
(1)	(10)	(11)	(12)	(13)
1. Morotai Selatan
2. Morotai Timur
3. Morotai Selatan Barat
4. Morotai Utara
5. Morotai Jaya
6. Pulau Rao
Pulau Morotai

Lanjutan Tabel/*Continued Table* 5.1.5

Kecamatan Subdistrict	Nenas/Pineapple		Nangka/Jackfruit	
	2019	2020*	2019	2020*
(1)	(14)	(15)	(16)	(17)
1. Morotai Selatan
2. Morotai Timur
3. Morotai Selatan Barat
4. Morotai Utara
5. Morotai Jaya
6. Pulau Rao
Pulau Morotai

Lanjutan Tabel/*Continued Table* 5.1.5

Kecamatan Subdistrict	Duku/Langsar		Alpukat/Avocado	
	2019	2020*	2019	2020*
(1)	(18)	(19)	(20)	(21)
1. Morotai Selatan
2. Morotai Timur
3. Morotai Selatan Barat
4. Morotai Utara
5. Morotai Jaya
6. Pulau Rao
Pulau Morotai

Sumber/Source: BPS Provinsi Maluku Utara, Statistik Pertanian Hortikultura SPH-SBS/BPS-Statistics Indonesia, *Agricultural Statistic for Horticulture SPH-SBS*

Tabel
Table 5.1.6

Produksi Buah–Buahan dan Sayuran Tahunan Menurut Jenis Tanaman (ton) di Kabupaten Pulau Morotai (ton), 2017–2020
Production of Annual Fruits and Vegetables by Kind of Plant in Pulau Morotai Regency (ton), 2017–2020

Jenis Tanaman <i>Kind of Plants</i>	2017	2018	2019	2020
(1)	(2)	(3)	(4)	(5)
Rambutan/ <i>Rambutan</i>	...	8,30
Pisang/ <i>Banana</i>	...	58,10
Pepaya/ <i>Papaya</i>	...	14,10
Nenas/ <i>Pineapple</i>	...	3,00
Nangka/ <i>Jackfruit</i>	...	32,00
Duku/ <i>Langsat</i>	...	44,90
Mangga/ <i>Mango</i>	...	60,10
Jeruk/ <i>Orange</i>	...	2,00
Jambu Air/ <i>Rose Apple</i>
Durian/ <i>Durian</i>	...	95,50
Belimbing/ <i>Starfruit</i>
Alpukat/ <i>Avocado</i>
Salak/ <i>SnakeFruit</i>
Sukun/ <i>Breadfruit</i>

Sumber/*Source*: BPS Provinsi Maluku Utara, Statistik Pertanian Hortikultura SPH-BST/*BPS-Statistics Indonesia, Agricultural Statistic for Horticulture SPH-BST*

Tabel
Table 5.1.7**Luas Tanam, Luas Panen Produksi, dan Produktivitas Sayur-sayuran Menurut Kecamatan di Kabupaten Pulau Morotai, 2018-2020**
Planting Area, Area Harvested, Production and Productivity of Wet Land Vegetables by Subdistrict in Pulau Morotai Regency, 2018-2020

Kecamatan Subdistrict	Luas Lahan (Ha) Area Land (Ha)	Luas Panen (Ha) Area Harvested (Ha)	Produksi (Ton) Production (Ton)	Produktivitas (Ton/Ha) Productivity (Ton/Ha)
(1)	(2)	(3)	(4)	(5)
1. Morotai Selatan	101	25	289	11,560
2. Morotai Timur	69	11	117,7	10,700
3. Morotai Selatan Barat	59	5	59	11,800
4. Morotai Utara	94	9	97,65	10,850
5. Morotai Jaya	88	9	98,51	10,946
6. Pulau Rao	28	4	41,34	10,335
	2020	63	703,2	11,162
Jumlah/Total	2019	55	531	10
	2018	12	106	8,5

Sumber/Source : Dinas Pertanian Kabupaten Pulau Morotai/Agriculture Department of Pulau Morotai Regency

**5.2 PERKEBUNAN
ESTATE CROPS**

Tabel 5.2.1 Luas Areal Tanaman Perkebunan Menurut Kecamatan dan Jenis Tanaman di Kabupaten Pulau Morotai (ha), 2019 dan 2020
Planted Area of Estate Crops by Subdistrict and Type of Crops in Pulau Morotai Regency (ha), 2019 and 2020

Kecamatan Subdistrict	Aren/Sugar Palm		Kelapa/Coconut	
	2019	2020*	2019	2020*
(1)	(2)	(3)	(4)	(5)
1. Morotai Selatan	2.032	2.032
2. Morotai Timur	2.019	2.019
3. Morotai Selatan Barat	2.290	2.290
4. Morotai Utara	2.499	2.499
5. Morotai Jaya	2.275	2.275
6. Pulau Rao	1.785	1.785
Pulau Morotai	12.900	12.900

Lanjutan Tabel/*Continued Table* 5.2.1

Kecamatan Subdistrict	Pala/Nutmeg		Cengkeh/Clove	
	2019	2020*	2019	2020*
(1)	(6)	(7)	(8)	(9)
1. Morotai Selatan	880	905	607	1.678
2. Morotai Timur	797	822	603	1.634
3. Morotai Selatan Barat	1.196	1.061	904	1.804
4. Morotai Utara	1.060	1.085	746	1.954
5. Morotai Jaya	877	977	681	2.117
6. Pulau Rao	399	559	315	1.552
Pulau Morotai	5.209	5.409	3.856	3.856

Sumber/*Source* : Dinas Pertanian Kabupaten Pulau Morotai/*Agriculture Department of Pulau Morotai Regency*

Tabel
Table 5.2.2

Produksi Perkebunan Menurut Kecamatan dan Jenis Tanaman di Kabupaten Pulau Morotai (ton), 2019 dan 2020
Production of Estate by Subdistrict and Type of Crops in Pulau Morotai Regency (ton), 2019 and 2020

Kecamatan Subdistrict	Aren/Sugar Palm		Kelapa/Coconut	
	2019	2020*	2019	2020*
(1)	(2)	(3)	(4)	(5)
1. Morotai Selatan	1.298	1.678
2. Morotai Timur	1.276	1.634
3. Morotai Selatan Barat	1.406	1.804
4. Morotai Utara	1.534	1.954
5. Morotai Jaya	1.652	2.117
6. Pulau Rao	1.476	1.552
Pulau Morotai	8.642	10.739

Lanjutan Tabel/*Continued Table 5.2.2*

Kecamatan Subdistrict	Pala/Nutmeg		Cengkeh/Clove	
	2019	2020*	2019	2020*
(1)	(6)	(7)	(8)	(9)
1. Morotai Selatan	16	16	17	17
2. Morotai Timur	15	15	17	17
3. Morotai Selatan Barat	19	19	22	22
4. Morotai Utara	20	20	21	21
5. Morotai Jaya	19	19	19	19
6. Pulau Rao	13	13	13	13
Pulau Morotai	102	102	109	109

Sumber/Source : Dinas Pertanian Kabupaten Pulau Morotai/Agriculture Department of Pulau Morotai Regency

Tabel
Table 5.2.3

Luas Areal, Produksi, dan Jumlah Petani Pemilik Kelapa Menurut Kecamatan di Kabupaten Pulau Morotai, 2018-2020
Areal Land, Production, and Number of Farmer Coconut by Subdistrict in Pulau Morotai Regency, 2018-2020

Kecamatan Subdistrict	Luas Lahan (Ha) Area Land (Ha)	Produksi (Ton) Production (Ton)	Petani (KK) Farmer (KK)
(1)	(2)	(4)	(5)
1. Morotai Selatan	2.032	1.678	1.243
2. Morotai Timur	2.019	1.634	1.240
3. Morotai Selatan Barat	2.290	1.804	1.406
4. Morotai Utara	2.499	1.954	1.535
5. Morotai Jaya	2.275	2.117	1.397
6. Pulau Rao	1.785	1.552	1.097
Jumlah/Total	2020	8.642	7.918
	2019	8.642	7.918
	2018	10.719	7.918

Sumber/Source : Dinas Pertanian Kabupaten Pulau Morotai/Agriculture Department of Pulau Morotai Regency

Tabel
Table 5.2.4**Luas Areal, Produksi, dan Jumlah Petani Pemilik Cengkeh Menurut Kecamatan di Kabupaten Pulau Morotai, 2018-2020***Areal Land, Production, and Number of Farmer Clove by Subdistrict in Pulau Morotai Regency, 2018-2020*

Kecamatan Subdistrict	Luas Lahan (Ha) Area Land (Ha)	Produksi (Ton) Production (Ton)	Petani (KK) Farmer (KK)
(1)	(2)	(4)	(5)
1. Morotai Selatan	607	17	147
2. Morotai Timur	603	17	146
3. Morotai Selatan Barat	792	22	193
4. Morotai Utara	746	21	181
5. Morotai Jaya	681	19	165
6. Pulau Rao	427	13	103
Jumlah/Total	2020	109	935
	2019	109	935
	2018	109	935

Sumber/Source : Dinas Pertanian Kabupaten Pulau Morotai/Agriculture Department of Pulau Morotai Regency

**5.3 TANAMAN PANGAN
FOOD CROPS**

Tabel 5.3.1 Luas Lahan, Luas Panen Produksi, dan Produktivitas Padi Sawah Menurut Kecamatan di Kabupaten Pulau Morotai, 2018-2020
Area Land, Area Harvested, Production and Productivity of Wet Land Rice Plant by Subdistrict in Pulau Morotai Regency, 2018-2020

Kecamatan Subdistrict	Luas Lahan (Ha) Area Land (Ha)	Luas Panen (Ha) Area Harvested (Ha)	Produksi (Ton) Production (Ton)	Produktivitas (Ton/Ha) Productivity (Ton/Ha)
(1)	(2)	(3)	(4)	(5)
1. Morotai Selatan	509,00	337,43	2.218,94	6,58
2. Morotai Timur	144,00	51,00	209,76	4,11
3. Morotai Selatan Barat	256,00	252,94	1.257,34	4,97
4. Morotai Utara	291,00	53,70	217,82	4,06
5. Morotai Jaya	-	-	-	-
6. Pulau Rao	-	-	-	-
Jumlah/Total	2020	695,07	3.903,86	4,93
	2019	571,00	3162,70	4,20
	2018	470,00	1.974,00	4,20

Sumber/Source : Dinas Pertanian Kabupaten Pulau Morotai/Agriculture Department of Pulau Morotai Regency

Tabel
Table 5.3.2

Luas Tanam, Luas Panen Produksi, dan Produktivitas Jagung Menurut Kecamatan di Kabupaten Pulau Morotai, 2018-2020
Planting Area, Area Harvested, Production and Productivity of Wet Land Corn by Subdistrict in Pulau Morotai Regency, 2018-2020

Kecamatan Subdistrict	Luas Lahan (Ha) Area Land (Ha)	Luas Panen (Ha) Area Harvested (Ha)	Produksi (Ton) Production (Ton)	Produktivitas (Ton/Ha) Productivity (Ton/Ha)
(1)	(2)	(3)	(4)	(5)
1. Morotai Selatan	1.396,00	92,50	398,56	4,30
2. Morotai Timur	949,00	42,00	99,82	2,40
3. Morotai Selatan Barat	251,00	67,00	271,45	4,10
4. Morotai Utara	904,00	54,00	227,60	4,20
5. Morotai Jaya	877,00	43,00	154,60	3,60
6. Pulau Rao	170,00	11,00	44,43	4,00
Jumlah/Total	2020	310,00	1.196,00	3,80
	2019	947,00	3.966,00	4,10
	2018	115,00	402,50	3,50

Sumber/Source : Dinas Pertanian Kabupaten Pulau Morotai/Agriculture Department of Pulau Morotai Regency

Tabel
Table 5.3.3

Luas Tanam, Luas Panen Produksi, dan Produktivitas Ubi Kayu Menurut Kecamatan di Kabupaten Pulau Morotai, 2018-2020
Planting Area, Area Harvested, Production and Productivity of Wet Land Cassava by Subdistrict in Pulau Morotai Regency, 2018-2020

Kecamatan Subdistrict	Luas Lahan (Ha) Area Land (Ha)	Luas Panen (Ha) Area Harvested (Ha)	Produksi (Ton) Production (Ton)	Produktivitas (Ton/Ha) Productivity (Ton/Ha)
(1)	(2)	(3)	(4)	(5)
1. Morotai Selatan	121,00	113,00	1.457,80	12,90
2. Morotai Timur	75,00	57,00	712,500	12,50
3. Morotai Selatan Barat	66,00	71,00	885,70	12,50
4. Morotai Utara	107,00	63,00	746,80	11,90
5. Morotai Jaya	11,00	74,50	931,00	12,50
6. Pulau Rao	34,00	11,50	143,80	12,50
Jumlah/Total	2020	390,00	4.857,50	12,50
	2019	370,00	4.674,00	12,10
	2018	71,00	859,10	12,10

Sumber/Source : Dinas Pertanian Kabupaten Pulau Morotai/Agriculture Department of Pulau Morotai Regency

Tabel
Table 5.3.4

Luas Tanam, Luas Panen Produksi, dan Produktivitas Ubi Jalar Menurut Kecamatan di Kabupaten Pulau Morotai, 2018-2020
Planting Area, Area Harvested, Production and Productivity of Wet Land Sweet Potatoes by Subdistrict in Pulau Morotai Regency, 2018-2020

Kecamatan Subdistrict	Luas Lahan (Ha) Area Land (Ha)	Luas Panen (Ha) Area Harvested (Ha)	Produksi (Ton) Production (Ton)	Produktivitas (Ton/Ha) Productivity (Ton/Ha)
(1)	(2)	(3)	(4)	(5)
1. Morotai Selatan	56,00	11,00	107,60	9,28
2. Morotai Timur	33,00	5,40	52,50	9,72
3. Morotai Selatan Barat	38,00	6,70	61,80	9,22
4. Morotai Utara	44,00	4,50	43,10	9,58
5. Morotai Jaya	57,00	9,20	91,80	9,98
6. Pulau Rao	23,00	3,40	32,30	9,50
Jumlah/Total	2020	40,80	389,10	9,55
	2019	38,00	348,00	9,16
	2018	15,00	130,50	8,70

Sumber/Source : Dinas Pertanian Kabupaten Pulau Morotai/Agriculture Department of Pulau Morotai Regenc

Tabel
Table 5.3.5

Potensi Lahan Sawah Menurut Kecamatan di Kabupaten Pulau Morotai (Ha), 2018-2020
Potention of Wetland by Subdistrict in Pulau Morotai Regency (Ha), 2018-2020

Kecamatan Subdistrict	Lahan Sawah Wetland		
	Lahan Potensial Potential Area	Lahan Diusahakan Working Area	Lahan Akan Dikembangkan Future Area
(1)	(2)	(3)	(4)
1. Morotai Selatan	15.700	5.000	2.500
2. Morotai Timur	10.700	2.000	1.000
3. Morotai Selatan Barat	17.000	3.000	1.500
4. Morotai Utara	19.000	1.500	1.000
5. Morotai Jaya	8.000	1.000	1.000
6. Pulau Rao	-	-	-
Jumlah/Total	2020	12.500	7.000
	2019	12.500	7.000
	2018	12.500	7.000

Sumber/Source : Dinas Pertanian Kabupaten Pulau Morotai/Agriculture Department of Pulau Morotai Regency

Tabel 5.3.6 Potensi Lahan Tadah Hujan Menurut Kecamatan di Kabupaten Pulau Morotai (Ha), 2018-2020
Table 5.3.6 *Potention of Rainland by Subdistrict in Pulau Morotai Regency (Ha), 2018-2020*

Kecamatan Subdistrict	Lahan Tadah Hujan Rainland		
	Lahan Potensial Potential Area	Lahan Diusahakan Working Area	Lahan Akan Dikembangkan Future Area
(1)	(2)	(3)	(4)
1. Morotai Selatan	2.000	200	200
2. Morotai Timur	1.000	140	140
3. Morotai Selatan Barat	1.000	150	150
4. Morotai Utara	1.000	445	445
5. Morotai Jaya	1.000	100	100
6. Pulau Rao	-	-	-
Jumlah/Total	2020	1.035	1.035
	2019	1.035	1.035
	2018	1.035	1.035

Sumber/Source : Dinas Pertanian Kabupaten Pulau Morotai/Agriculture Department of Pulau Morotai Regency

**5.4 PETERNAKAN
LIVESTOCK**

Tabel 5.4.1 Jumlah Pemotongan Ternak/Unggas Menurut Jenis di Kabupaten Pulau Morotai (Ekor), 2018-2020
Livestock Slaughtered by Kind and Subdistrict in Pulau Morotai Regency (Heads), 2018-2020

Kecamatan Subdistrict	Sapi Cow	Kambing Goat	Babi Pig	Unggas Poultry
(1)	(2)	(3)	(4)	(5)
1. Morotai Selatan	236	122	106	3.605
2. Morotai Timur	86	48	77	1.129
3. Morotai Selatan Barat	55	36	132	579
4. Morotai Utara	68	41	76	1.058
5. Morotai Jaya	46	18	61	963
6. Pulau Rao	20	2	114	236
Jumlah/Total	2020	2019	2018	
	511	349	237	7.570
		155	127	7.209
			217	6.877

Sumber/Source : Dinas Pertanian Kabupaten Pulau Morotai/Agriculture Department of Pulau Morotai Regency

Tabel
Table 5.4.2

Jumlah Produksi Daging Ternak/Unggas Menurut Jenis dan Kecamatan di Kabupaten Pulau Morotai, 2018-2020
Production of Meat by Kind and Subdistrict in Pulau Morotai Regency, 2018-2020

Kecamatan Subdistrict	Sapi Cow	Kambing Goat	Babi Pig	Unggas Poultry
(1)	(2)	(3)	(4)	(5)
1. Morotai Selatan	29.736	1.220	2.120	3.461
2. Morotai Timur	10.836	480	1.540	1.084
3. Morotai Selatan Barat	6.930	360	2.640	555
4. Morotai Utara	8.568	410	1.520	1.016
5. Morotai Jaya	5.796	180	1.220	923
6. Pulau Rao	2.520	20	2.280	227
2020	64.386	2.670	11.320	7.266
Jumlah/Total 2019	42.927	1.725	7.320	8.651
2018	29.151	1.905	8.680	8.252

Sumber/Source : Dinas Pertanian Kabupaten Pulau Morotai/Agriculture Department of Pulau Morotai Regency

Tabel 5.4.3 **Populasi Unggas Menurut Jenis dan Kecamatan di Kabupaten Pulau Morotai (ekor), 2018-2020**
Population of Poultry by Kind and Subdistrict in Pulau Morotai Regency (Heads), 2018-2020

Kecamatan Subdistrict	Ayam Ras Petelur Layer	Itik Duck	Ayam Buras Village Hen
(1)	(2)	(3)	(4)
1. Morotai Selatan	...	1.753	7.809
2. Morotai Timur	...	1.051	4.560
3. Morotai Selatan Barat	...	820	3.097
4. Morotai Utara	...	754	4.110
5. Morotai Jaya	...	676	3.635
6. Pulau Rao	...	30	1.339
	2019	...	3.331
Jumlah/Total	2018	1.800	5.409
	2017	4.000	5.219

Sumber/Source : Dinas Pertanian Kabupaten Pulau Morotai/Agriculture Department of Pulau Morotai Regency

Tabel 5.4.4 Populasi Ternak Menurut Jenis dan Kecamatan di Kabupaten Pulau Morotai (Ekor), 2018-2020
Table Population of Livestock by Kind and Subdistrict in Pulau Morotai Regency (Heads), 2018-2020

Kecamatan Subdistrict	Sapi Cow	Kerbau Buffalo	Kambing Goat	Babi Pig	Kuda Horse	
(1)	(2)	(3)	(4)	(5)		
1. Morotai Selatan	3.918	1	3.943	320	-	
2. Morotai Timur	2.002	3	2.279	1.125	-	
3. Morotai Selatan Barat	1.750	-	2.550	1.561	-	
4. Morotai Utara	836	-	925	896	-	
5. Morotai Jaya	564	-	900	1.373	-	
6. Pulau Rao	45	-	60	495	-	
2019	9.113	4	10.657	5.773	-	
Jumlah/Total	2018	9.261	4	10.903	8.061	-
	2017	8.125	3	9.141	7.877	-

Sumber/Source : Dinas Pertanian Kabupaten Pulau Morotai/Agriculture Department of Pulau Morotai Regency

Tabel 5.4.5 **Rata-Rata Harga Ternak dan Unggas Menurut Jenis di Kabupaten Pulau Morotai (Rupiah), 2018-2020**
Average Livestock and Fowl Prices by Kind in Pulau Morotai Regency (Rupiah), 2018-2020

Jenis Ternak Kind of Livestock	2018	2019	2020
(1)	(4)	(3)	(2)
Sapi / Cow	7.500.000	8.000.000	8.500.000
Kuda / Horse	-	-	-
Kambing / Goat	1.200.000	1.500.000	2.000.000
Babi / Pig	800.000/Ekor	850.000/Ekor	700.000/Ekor
Unggas Ras / Layer	35.000/Kg	40.000/Kg	50.000/Kg
Unggas Buras / Village Hen	120.000/Ekor	150.000/Ekor	150.000/Kg

Sumber/Source : Dinas Pertanian Kabupaten Pulau Morotai/Agriculture Department of Pulau Morotai Regency

5.5 PERIKANAN FISHERY

Tabel 5.5.1 Perkembangan Hasil Produksi Perikanan Laut Dirinci Menurut Kecamatan di Kabupaten Pulau Morotai, 2018-2020
Trend of Sea Fishing Production by Subdistrict in Pulau Morotai Regency, 2018-2020

Kecamatan Subdistrict	Hasil Perikanan (Ton) Fishing Production (Ton)		
	2018	2019	2020
(1)	(2)	(3)	(4)
1. Morotai Selatan	1.059	1.109	1.191,4
2. Morotai Timur	1.175	1.230	1.321,4
3. Morotai Selatan Barat	665	696	747,3
4. Morotai Utara	125	131	140,4
5. Morotai Jaya	616	413	443,4
6. Pulau Rao	-	232	249,7
Jumlah/Total	3.640	3.811	4.094

Sumber/Source : Dinas Kelautan dan Perikanan Kabupaten Pulau Morotai/Oceanic and Fisheries Service of Pulau Morotai Regency

Tabel
Table 5.5.2

Jumlah Kapal Penangkap Ikan Jenis Kapal Tanpa Motor (PTM) Berdasarkan Kecamatan di Kabupaten Pulau Morotai, 2018-2020
Number of Fieldman Type of Non Powered Ship by Subdistrict in Pulau Morotai Regency, 2018-2020

Kecamatan Subdistrict	Kapal Tanpa Motor (PTM) Non Powered Ship		
	2018	2019	2020
(1)	(2)	(3)	(4)
1. Morotai Selatan	37	30	23
2. Morotai Timur	56	50	41
3. Morotai Selatan Barat	152	148	145
4. Morotai Utara	131	128	126
5. Morotai Jaya	171	91	89
6. Pulau Rao	-	77	75
Jumlah/Total	547	524	499

Sumber/Source : Dinas Kelautan dan Perikanan Kabupaten Pulau Morotai/Oceanic and Fisheries Service of Pulau Morotai Regency

Tabel
Table 5.5.3

Jumlah Kapal Penangkap Ikan Jenis Kapal Motor Tempel Berdasarkan Kecamatan di Kabupaten Pulau Morotai, 2018-2020

Number of Fieldman Type of Out Board Motor Ship by Subdistrict in Pulau Morotai Regency, 2018-2020

Kecamatan Subdistrict	Kapal Motor Tempel (< 5 GT) Out Board Motor Ship		
	2018	2019	2020
(1)	(2)	(3)	(4)
1. Morotai Selatan	148	189	211
2. Morotai Timur	172	198	210
3. Morotai Selatan Barat	88	107	115
4. Morotai Utara	38	56	57
5. Morotai Jaya	98	115	117
6. Pulau Rao	-	72	74
Jumlah/Total	544	737	784

Sumber/Source : Dinas Kelautan dan Perikanan Kabupaten Pulau Morotai/Oceanic and Fisheries Service of Pulau Morotai Regency

Tabel
Table 5.5.4

Jumlah Kapal Penangkap Ikan Jenis Kapal Motor Berdasarkan Kecamatan di Kabupaten Pulau Morotai, 2018-2020
Number of Fieldman Type of In Board Motor Ship by Subdistrict in Pulau Morotai Regency, 2018-2020

Kecamatan Subdistrict	Kapal Motor (> 5 GT) In Board Motor Ship		
	2018	2019	2020
(1)	(2)	(3)	(4)
1. Morotai Selatan	6	6	6
2. Morotai Timur	-	-	-
3. Morotai Selatan Barat	-	-	-
4. Morotai Utara	-	-	-
5. Morotai Jaya	1	3	13
6. Pulau Rao	-	2	7
Jumlah/Total	7	11	26

Sumber/Source : Dinas Kelautan dan Perikanan Kabupaten Pulau Morotai/Oceanic and Fisheries Service of Pulau Morotai Regency

Tabel 5.5.5 Jumlah Alat Tangkap Menurut Kecamatan dan Jenis di Kabupaten Pulau Morotai, 2020
Number of Fishing Gear by Subdistrict and Kind in Pulau Morotai Regency, 2020

Jenis Alat Tangkap <i>Kind of Fishing Gear</i>	Morotai Selatan	Morotai Timur	Morotai Selatan Barat	Morotai Utara	Morotai Jaya	Pulau Rao
(1)	(2)	(3)	(4)	(5)	(6)	
Pole & Line	160	-	50	-	-	-
Purse Seine	3	6	9	-	2	2
Beach Seine	-	-	-	-	-	-
Gill Net	62	44	60	46	21	21
Bagan	3	-	6	-	-	-
Hand Line	680	613	311	255	134	134
Muroami	-	-	-	-	-	-
Lainnya	-	-	-	-	-	-
Jumlah/Total	908	663	436	301	157	157

Sumber/Source : Dinas Kelautan dan Perikanan Kabupaten Pulau Morotai/Oceanic and Fisheries Service of Pulau Morotai Regency

Tabel 5.5.6 Perkembangan Produksi Perikanan Laut Dirinci Menurut Jenis Ikan di Kabupaten Pulau Morotai, 2018-2020
Trend of Sea Fishing Production by Kind in Pulau Morotai Regency, 2018-2020

Jenis Ikan <i>Kind of Fish</i>	Tahun <i>Years</i>		
	2018	2019	2020
(1)	(2)	(3)	(4)
Tuna	1.863	1.985	2.223
Cakalang	432	443	495
Pelagis besar lainnya	194,76	94,91	46,54
Tongkol	332,4	340,71	347
Deho	450	461,25	468,32
Layang	92,93	47,14	10,4
Julung	60	62	65
Ikan Teri	17	17,43	18,02
Dolosi	92	90	87
Ikan pelagis kecil lainnya	105	107,63	110,25
Ikan Demersal	1,03	0,86	0,78
Kepiting	-	8,61	10,8
Udang	0,28	-	0,27
Teripang	-	-	-
Kerang	8,8	152,24	212
Jenis Molusca	-	-	-
Jumlah/Total	3.649	3.811	4.094

Sumber/Source : Dinas Kelautan dan Perikanan Kabupaten Pulau Morotai/Oceanic and Fisheries Service of Pulau Morotai Regency

Tabel
Table 5.5.7

Potensi Sumber Daya Perikanan diukur 4 Mil Luar Menurut Jenis Sumber Daya Ikan di Kabupaten Pulau Morotai Tahun 2020

Potential Fisheries Resources Measured 4 Mile Outer By Type Of Fish Resources in Pulau Morotai Regency 2020

Jenis Sumber Daya Ikan (SDI) Type of Fish Resources	Potensi Sumber Daya Ikan Potential of Fish Resources			Jumlah Total	Estimasi Potensi SDI Estimation of Potential Fish Resources
	WPP 715	WPP 716	WPP 717		
(1)	(2)	(3)	(4)	(5)	
Pelagis Besar	51.394	154.329	56.067	261.790	13.089,50
Pelagis Kecil	378.743	222.946	391.126	991.815	49.640,75
Demersal	114.005	34.650	111.619	260.274	13.013,70
Ikan Karang	69.975	54.194	32.376	156.545	7.827,25
Udang Pancing	6.089	8.465	8.669	23.223	1.161,15
Lobster	710	686	1.065	2.461	123,05
Kepiting	490	1.969	620	3.079	153,95
Rajungan	643	424	22	1.089	54,45
Cumi-cumi	9.664	1.103	2.124	12.891	644,55
Jumlah/Total	631.713	478.766	603.688	1.714.167	85.708,35

Sumber/Source : Dinas Kelautan dan Perikanan Kabupaten Pulau Morotai/Oceanic and Fisheries Service of Pulau Morotai Regency

Tabel
Table 5.5.8

Jumlah Nelayan Penangkap Ikan Berdasarkan Kecamatan di Kabupaten Pulau Morotai, 2018-2020
Number of Fisheris by Subdistrict in Pulau Morotai Regency, 2018-2020

Kecamatan Subdistrict	Nelayan Penangkap Ikan (Orang) Fisheris (People)		
	2017	2018	2019
(1)	(2)	(3)	(4)
1. Morotai Selatan	955	954	951
2. Morotai Timur	784	783	781
3. Morotai Selatan Barat	595	594	593
4. Morotai Utara	446	446	446
5. Morotai Jaya	967	647	647
6. Pulau Rao	-	319	319
Jumlah/Total	3.747	3.743	3.737

Sumber/Source : Dinas Kelautan dan Perikanan Kabupaten Pulau Morotai/Oceanic and Fisheries Service of Pulau Morotai Regency

5.6 KEHUTANAN FORESTRY

Tabel 5.6.1 **Luas Kawasan Hutan Menurut Fungsi Hutan di Kabupaten Pulau Morotai, 2020**
Forest Areas by Function in Pulau Morotai Regency, 2020

Kecamatan <i>Subdistrict</i>	Luas Kawasan Hutan dan Perairan <i>Extent of Forest Area, Inland Water, Coastal, and Marine Ecosystem</i>		
	Hutan Lindung <i>Protection Forest</i>	Suaka Alam dan Pelestarian Alam <i>Sanctuary Reserve and Nature Conservation Area</i>	Hutan Produksi Terbatas <i>Limited Production Forest</i>
(1)	(2)	(3)	(4)
1. Morotai Selatan	8.346,17	-	8.324,18
2. Morotai Timur	9.852,96	-	10.264,41
3. Morotai Selatan Barat	31.040,98	-	11.814,48
4. Morotai Utara	21.704,44	-	9.773,14
5. Morotai Jaya	22.256,48	-	16.304,82
6. Pulau Rao	-
Pulau Morotai	93.201,03	-	56.481,03

Lanjutan Tabel/*Continued Table 5.6.1*

Kecamatan <i>Subdistrict</i>	Luas Kawasan Hutan dan Perairan <i>Extent of Forest Area, Inland Water, Coastal, and Marine Ecosystem</i>		
	Hutan Produksi Tetap <i>Permanent Production Forest</i>	Hutan Produksi yang dapat Dikonversi <i>Convertible Production Forest</i>	Jumlah Luas Hutan dan Perairan <i>Total Forest Area and Water Area</i>
(1)	(5)	(6)	(7)
1. Morotai Selatan	-	5.653,93	22.324,28
2. Morotai Timur	-	9.762,40	29.879,77
3. Morotai Selatan Barat	-	7.747,57	50.603,03
4. Morotai Utara	-	11.372,48	42.850,06
5. Morotai Jaya	-	9.773,14	46.699,16
6. Pulau Rao
Pulau Morotai	-	44.309,52	192.356,30

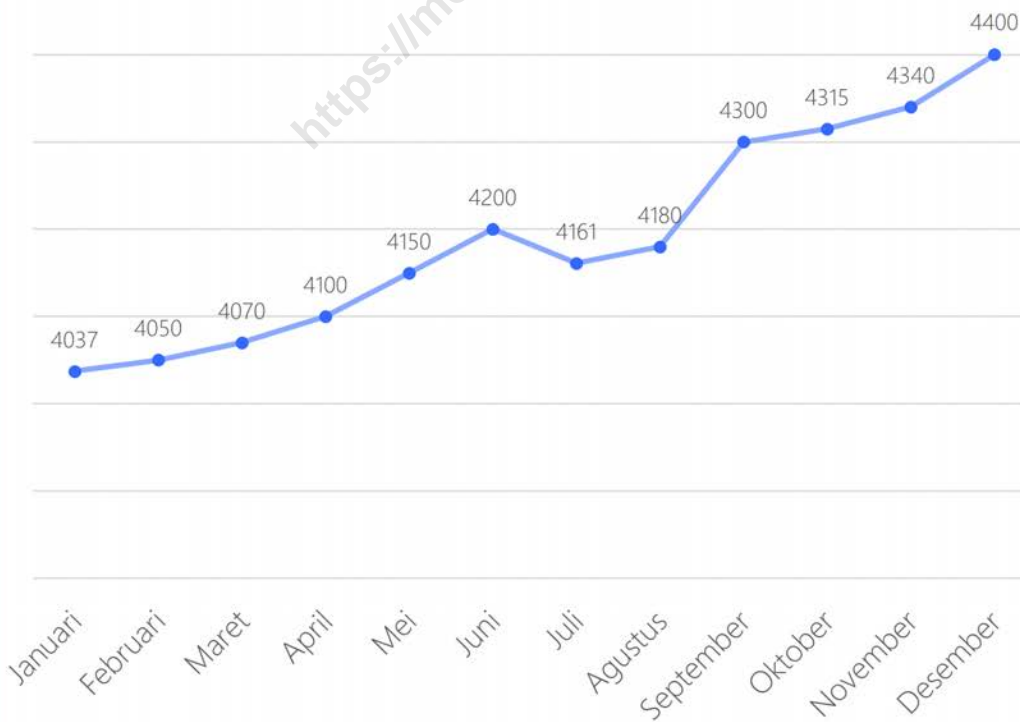
Sumber/*Source* : BPS Provinsi Maluku Utara/*BPS, North Maluku*



Industri, Pertambangan, dan Energi

(Industry, Mining and Energy)

Beban Puncak (kW) 2020



PENJELASAN TEKNIS**TECHNICAL NOTES**

1. Perusahaan atau usaha industri adalah suatu unit (kesatuan) usaha yang melakukan kegiatan ekonomi, bertujuan menghasilkan barang atau jasa, terletak pada suatu bangunan atau lokasi tertentu, dan mempunyai catatan administrasi tersendiri mengenai produksi dan struktur biaya serta ada seorang atau lebih yang bertanggung jawab atas usaha tersebut.
 2. Industri manufaktur dikelompokkan ke dalam 4 golongan berdasarkan banyaknya pekerja, yaitu: industri besar (100 orang pekerja atau lebih), industri sedang/menengah (20–99 orang pekerja), industri kecil (5–19 orang pekerja), dan industri mikro (1–4 orang pekerja).
 3. Pelanggan adalah individu atau kelompok, baik rumah tangga, perusahaan atau institusi non profit yang membeli air bersih dari perusahaan air bersih.
 4. Air disalurkan adalah volume air bersih dari perusahaan air bersih.
1. *A manufacturing establishment is defined as a production unit engaged in economic activity, producing goods or services, located in a building or in a certain location, keeping a business record concerning the production and cost structure, and having a person or more that are responsible to those activities.*
 2. *Manufacturing industries are categorized into four groups, based on the number of employees: large scale manufacturing (100 employees or more), medium scale manufacturing (20–99 employees), small scale manufacturing (5–19 employees), and micro industry (1–4 employees).*
 3. *Customers are individuals or groups, whether household, company or non-profit institutions that buy water supply from water supply establishment.*
 4. *Distributed water is the volume of water supply from water supply establishment.*

ULASAN

Listrik dan air bersih merupakan kebutuhan dasar bagi manusia untuk kelangsungan hidup. Untuk wilayah Pulau Morotai kebutuhan listrik melalui PLN Rayon Daruba dan air bersih melalui PDAM Pulau Morotai yang dilayani oleh IKK Daruba, IKK Bere-Bere, Sub Pelayanan Tiley, dan Sub Pelayanan Totodoku.

Pada Desember 2020, daya terpasang pada Cabang PLN Kabupaten Pulau Morotai adalah 9.400 kW dengan produksi listrik sebanyak 2.119.532 kWh.

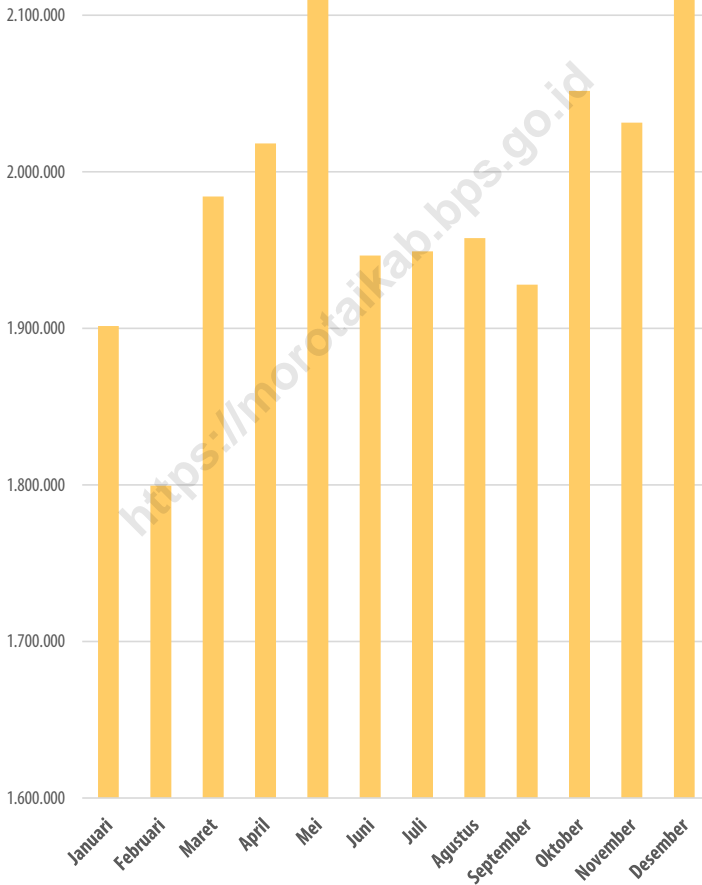
DESCRIPTION

Electricity and fresh water is the most important needs for human life. In Pulau Morotai, electricity is served by PLN Rayon Daruba and fresh water is served by PDAM Pulau Morotai that served by IKK Daruba, IKK Bere-Bere, Sub Unit Tiley, and Sub Unit Totodoku.

On Desember 2020, installed power capacity at PNL branch in Pulau Morotai Regency was 9,400 kW with electricity production as much as 2,119,532 kWh.

Gambar 6.1
Figures

**Produksi Listrik PT. PLN (Persero) pada Cabang/Ranting
PLN Menurut Bulan di Kabupaten Pulau Morotai, 2020**
**Electricity Production of PT. PLN (Persero) at PLN Branch
by Month in in Pulau Morotai Regency, 2020**



Sumber/Source : PT PLN (Persero) Kabupaten Pulau Morotai/State Electricity Enterprise of Pulau Morotai Regency

Tabel
Table 6.1

Daya Terpasang, Produksi, dan Distribusi Listrik PT. PLN (Persero) pada Cabang/Ranting PLN di Kabupaten Pulau Morotai, 2020
Installed Electricity Power, Production, and Distribution of PT. PLN (Persero) at PLN Branch in Pulau Morotai Regency, 2020

Bulan Month	Daya Terpasang Installed Electricity Power (kW)	Produksi Listrik Electricity Production (kWh)	Jumlah Mesin Number of Machine (Unit)	Daya Mampu Ability Capacity (kW)	Beban Puncak Peak Load (kW)
(1)	(2)	(3)	(4)	(5)	(6)
Januari	9.360	1.901.466	17	6858	4037
Februari	9.360	1.799.572	17	6858	4050
Maret	9.360	1.984.264	17	6858	4070
April	9.360	2.018.118	17	6858	4100
Mei	9.360	2.117.996	17	6858	4150
Juni	9.360	1.946.460	17	6858	4200
Juli	9.360	1.949.115	17	6858	4161
Agustus	9.360	1.957.712	17	6858	4180
September	9.360	1.927.934	17	6858	4300
Oktober	9.400	2.051.697	18	6898	4315
November	9.400	2.031.394	18	6898	4340
Desember	9.400	2.119.532	18	6898	4400

Sumber/Source: PT PLN (Persero) Kabupaten Pulau Morotai/State Electricity Enterprise of Pulau Morotai Regency

Tabel 6.2 Jumlah Pelanggan dan Air yang Disalurkan Menurut Kecamatan di Kabupaten Pulau Morotai, 2020
Table 6.2 Number of Customers and Distributed Water by Subdistrict in Pulau Morotai Regency, 2020

Kecamatan Subdistrict	Pelanggan Number of Customers	Air Disalurkan Distributed Water (m ³)	Nilai Value (Rp)
(1)	(2)	(3)	(4)
1. Morotai Selatan
2. Morotai Timur
3. Morotai Selatan Barat
4. Morotai Utara
5. Morotai Jaya
6. Pulau Rao
Pulau Morotai

Tabel
Table 6.3

Keadaan Perusahaan Daerah Air Minum menurut Cabang dan Unit di Kabupaten Pulau Morotai, 2020
Condition of Regional Company Fresh Water Supply by Branch and Unit in Pulau Morotai Regency, 2020

Cabang / Unit IKK <i>Branch / Unit of IKK</i>	Jumlah Sumber Air <i>Number of Fountain Head</i>	Kapasitas Sumber Air <i>Fountain Head Capacity</i> (Liter/Detik)	Kapasitas Pompa Air <i>Capacity of Water Pump</i> (Liter/Detik)
(1)	(2)	(3)	(4)
1. Unit IKK Daruba
2. Unit IKK Bere-Bere
3. Sub Pelayanan Tiley
4. Sub Pelayanan Totodoku

Lanjutan Tabel/*Continued Table 6.3*

Cabang / Unit IKK Branch / Unit of IKK		Daya Pompa Pump Power (Kw)	Panel Kontrol Control Panel (Unit)	Jumlah Pelanggan Number of Consumers	Jumlah Reservoir Number of Reservoir
(1)		(5)	(6)	(7)	(8)
1.	Unit IKK Daruba
2.	Unit IKK Bere-Bere
3.	Sub Pelayanan Tiley
4.	Sub Pelayanan Totodoku

Sumber/*Source*: PDAM Kabupaten Pulau Morotai/Municipal Waterworks of Pulau Morotai Regency

Tabel
Table 6.4**Banyaknya Pelanggan Aktif dan Air Bersih yang Disalurkan Menurut Bulan di Kabupaten Pulau Morotai, 2020**
Number of Active Customer and Water Distributed by Month in Pulau Morotai Regency, 2020

Bulan Month	Banyaknya Pelanggan Aktif Active Customer	Air Yang Disalurkan (m3) Water Distributed (m3)
(1)	(5)	(6)
Januari
Februari
Maret
April
Mei
Juni
Juli
Agustus
September
Oktober
November
Desember

Sumber/Source: PDAM Kabupaten Pulau Morotai/Municipal Waterworks of Pulau Morotai Regency



Pariwisata (Tourism)

Jumlah Objek Wisata Menurut Kecamatan 2020



PENJELASAN TEKNIS

1. **Wisatawan mancanegara (wisman)** ialah setiap pengunjung yang mengunjungi suatu negara di luar tempat tinggalnya, didorong oleh satu atau beberapa keperluan tanpa bermaksud memperoleh penghasilan di tempat yang dikunjungi dan lamanya kunjungan tersebut tidak lebih dari satu tahun (12 bulan). Definisi ini mencakup 2 (dua) kategori wisatawan mancanegara, yaitu :

- a. **Wisatawan (turis)** ialah setiap pengunjung seperti definisi di atas yang tinggal paling sedikit 24 jam, akan tetapi tidak lebih dari 1 (satu) tahun di tempat yang dikunjungi, dengan maksud antara lain: berlibur, rekreasi, olah raga, bisnis, menghadiri pertemuan, studi, dan kunjungan dengan alasan kesehatan.
- b. **Excursionist** ialah setiap pengunjung seperti definisi di atas yang tinggal kurang dari 24 jam di tempat yang dikunjungi (termasuk "Cruise passengers"). Cruise Passengers ialah setiap pengunjung yang tiba di suatu negara di mana mereka tidak menginap di akomodasi yang tersedia di negara tersebut, misalnya dengan kapal laut.

TECHNICAL NOTES

1. **An International Visitor** is any person visiting a country other than his usual place of residence for any reason other than for earning income in the country visited, and the length of stay is no more than one year (12 months). This definition covers two categories of foreign visitors, namely :

- a. **"Tourist"** is any visitor staying for at least 24 hours, but no more than one year, in the country visited, with the intention of visiting, and for any of these purposes: Pleasure, recreation and sports, Business, visiting friends and relatives, missions, attending meetings, conferences, visit for health reasons and study.
- b. **"Excursionist"** is any visitor staying less than 24 hours in the country visited including, "Cruise Passengers", i.e. visitors arriving in a country without staying in any accommodation available in the visited country.

2. **Rata-rata lama tinggal** adalah rata-rata waktu tinggal wisatawan mancanegara di Indonesia untuk satu kali kunjungan.
2. *Average length of stay is the average stay duration of foreign visitor in Indonesia for one trip.*
3. **Usaha penyediaan akomodasi** adalah usaha yang menyediakan pelayanan penginapan yang dapat dilengkapi dengan pelayanan pariwisata lainnya. Usaha penyediaan akomodasi dapat berupa hotel, vila, pondok wisata, bumi perkemahan, persinggahan karavan, dan akomodasi lainnya yang digunakan untuk tujuan pariwisata.
3. *The business of providing accommodation is a business that provides specialty services that can be equipped with other tourism services. It includes hotel, villa, cottage, camping, caravan stop, and other accommodation that are used for tourism purposes.*
4. **Hotel** adalah penyediaan akomodasi secara harian berupa kamar-kamar di dalam satu bangunan yang dapat dilengkapi dengan jasa pelayanan makan dan minum, kegiatan hiburan dan atau fasilitas lainnya. Hotel terdiri dari hotel berbintang dan hotel non- bintang.
4. *Hotel is a daily supply of accommodation rooms within a building which can be equipped with eating and drinking services, entertainment activities and/or other facilities. Hotel consists of a classified hotel and a non-classified hotel.*
5. **Hotel bintang** adalah usaha penyediaan jasa pelayanan penginapan, makan minum serta jasa lainnya bagi umum dengan menggunakan sebagian atau seluruh bangunan. Usaha ini dikelola secara komersial serta memenuhi ketentuan persyaratan sebagai hotel bintang (termasuk berlian) yang ditetapkan dalam surat keputusan instansi yang membinanya. Misalnya hotel bintang lima, hotel bintang
5. *A star hotel is the business of providing an accommodation, eating and drinking as well as other services for the public by using a building or a part of a building. It is managed commercially and meets specified requirements as a star hotel (including diamonds) set forth in the decree of fostering agency. For example, five star hotel, four star hotel, and so on.*

empat dan seterusnya.

6. **Tingkat penghunian kamar hotel** adalah persentase banyaknya malam kamar yang dihuni terhadap banyaknya malam kamar yang tersedia.
6. **Room occupancy rate** is the number of room-nights occupied divided by the number of room-nights available, multiplied by 100 percent.
7. **Rata-rata lamanya tamu menginap** adalah banyaknya malam tempat tidur yang terpakai (malam tamu) dengan banyaknya tamu yang menginap di hotel atau akomodasi lainnya.
7. **Average length of stay** is the number of bed-nights used (guest night) divided by the number of guests coming to spend the night at the accommodation.

<https://morotai.kab.bps.go.id/>

ULASAN

Kabupaten Pulau Morotai memiliki banyak objek wisata yang tersebar di beberapa kecamatan di Pulau Morotai. Jumlah objek wisata sebanyak 42 lokasi, kecamatan Morotai Selatan sebanyak 22 objek wisata, kecamatan Morotai Timur sebanyak 5 objek wisata, kecamatan Morotai Selatan Barat sebanyak 3 objek wisata, kecamatan Morotai Utara 6 objek wisata, kecamatan Morotai Jaya sebanyak 3 objek wisata, dan kecamatan Pulau Rao sebanyak 1 objek wisata.

Kemudian, untuk mengakomodir para wisatawan yang berlibur ke objek wisata di Kabupaten Pulau Morotai maka pada tahun 2020 telah disediakan 18 hotel yang memiliki total sebanyak 301 kamar. Kabupaten Pulau Morotai memiliki 37 restoran yang memiliki jumlah kursi sebanyak 1.049 kursi dan jumlah meja sebanyak 230 meja.

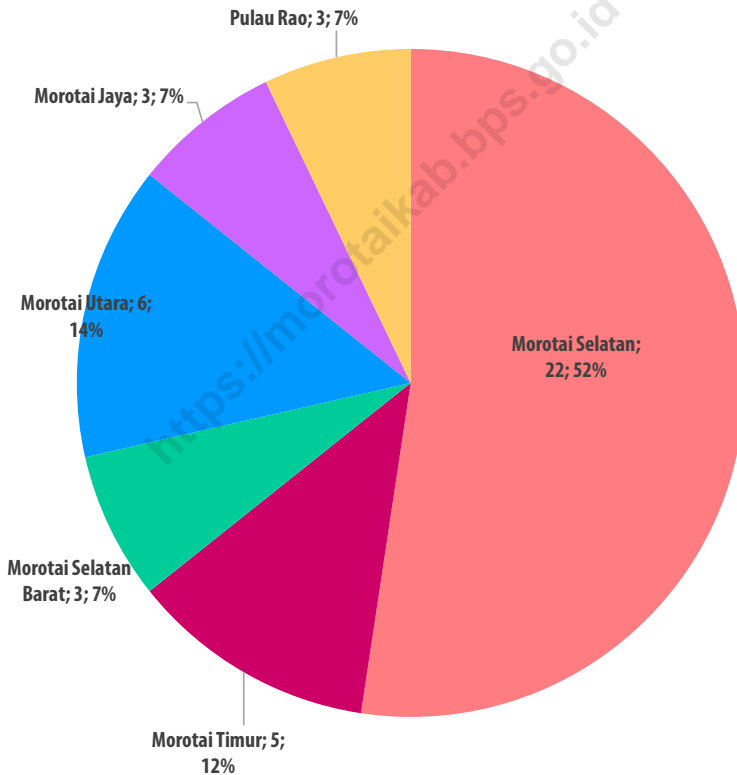
DESCRIPTION

Pulau Morotai Regency has many tourist attractions that spread in several districts in Pulau Morotai. Number of tourist attractions were 23 locations, Subdistrict of Morotai Selatan was 14 locations, Subdistrict of Morotai Timur were 3 locations, Subdistrict of Morotai Selatan Barat were 2 locations, Subdistrict of Morotai Utara were 3 locations, Subdistrict of Morotai Jaya were 3 locations, and Subdistrict of Pulau Rao was 1 location.

Next, to accommodate tourists having a holiday in Pulau Morotai, since 2020 18 hotels with 301 rooms were available for tourist. Pulau Morotai Regency had 37 restaurants that have 1,049 chairs and 230 tables in 2020.

Gambar 7.1
Figures

Jumlah Objek Wisata dan Persentasenya berdasarkan Kecamatan di Kabupaten Pulau Morotai, 2020
Number of Tourism Object and its Percentage by Subdistrict in Pulau Morotai Regency, 2020



Sumber/Source : Dinas Pariwisata Kabupaten Pulau Morotai/Tourism Department of Pulau Morotai Regency

7.1 HOTEL HOTEL

Tabel 7.1.1 Jumlah Hotel dan Penginapan Berdasarkan Nama Pemilik dan Jumlah Kamar dirinci Menurut Nama Hotel/ Penginapan di Kabupaten Pulau Morotai, 2020
Number of Hotels and Lodging by Name of Owner and Number of Rooms by Subdistrict in Pulau Morotai Regency, 2020

Nama Hotel/Penginapan <i>Name of Hotel/Lodging</i>	Nama Pemilik <i>Name of Owner</i>	Jumlah Kamar <i>Number of Rooms</i>
(1)	(2)	(3)
Hotel Molokai	Sherly Tjoanda	68
D'aloHa Resort	PT. Jababeka Morotai	28
Singga Dulu	Ronal	15
Hotel Ria	Fachria Fabanyo	13
Penginapan Sintayu	Sienta	19
Penginapan Permai Indah	Ali	14
Hotel Antrimel	Suryati Wuafagur	8
Marina Putri	Lutfi Abdullah Syaban	13
Hotel Perdana	Abdul Karim, S.Ag.	20
Pasifik Inn	Hj. Fatima Aziz	21
Penginapan Dodola	Sumarni	10
Morotai Inn	Mac Bill	11
Penginapan Agung	Saraha	12
Mutiara Inn	Hj. Fatima Aziz	10
Penginapan Tonga	Nansi	4
Moromadoto Resort	Walter/Santi	4
Marahai Villa Morotai	...	22
Penginapan Nakamura	Said Kadir	9
Jumlah/Total		301

Sumber/Source : Dinas Pariwisata Kabupaten Pulau Morotai/Tourism Department of Pulau Morotai Regency

Tabel 7.1.2 **Jumlah Pekerja Berdasarkan Jenis Kelamin Dirinci Menurut Nama Hotel/Penginapan di Kabupaten Pulau Morotai, 2020**
Number of Employees by Sex by Subdistrict in Pulau Morotai Regency, 2020

Nama Hotel/Penginapan <i>Name of Hotel/Lodging</i>	Jenis Kelamin <i>Sex</i>	
	Laki-Laki <i>Male</i>	Perempuan <i>Female</i>
(1)	(2)	(3)
Hotel Molokai	7	5
D'aloHa Resort	10	14
Singga Dulu	1	2
Hotel Ria	7	3
Penginapan Sintayu	0	2
Penginapan Permai Indah	2	1
Hotel Antrimel	1	1
Marina Putri	0	2
Hotel Perdana	2	0
Pasifik Inn	1	2
Penginapan Dodola	2	2
Morotai Inn	1	2
Penginapan Agung	1	1
Mutiara Inn	1	1
Penginapan Tonga	0	1
Moromadoto Resort	3	4
Marahai Villa Morotai	5	3
Penginapan Nakamura	2	0
Jumlah/Total	46	46

Sumber/Source : Dinas Pariwisata Kabupaten Pulau Morotai/Tourism Department of Pulau Morotai Regency

Tabel
Table 7.1.3

Jumlah Pekerja Berdasarkan Pendidikan Dirinci Menurut Nama Hotel/Penginapan di Kabupaten Pulau Morotai, 2020
Number of Employees by Education Attainment by Subdistrict in Pulau Morotai Regency, 2020

Nama Hotel/ Penginapan Name of Hotel/ Lodging	Tingkat Pendidikan Educational Attainment				
	Tidak Sekolah No School	SD Elementary School	SMP Junior High School	SMA Senior High School	Sarjana Bachelor
(1)	(2)	(3)	(4)	(5)	(6)
Hotel Molokai	-	-	-	8	4
D'aloha Resort	-	-	1	17	6
Singga Dulu	-	-	2	1	-
Hotel Ria	-	-	-	10	-
Penginapan Sintayu	-	-	2	-	-
Penginapan Permai Indah	-	-	1	2	-
Hotel Antrimel	-	-	-	2	-
Marina Putri	-	-	1	1	-
Hotel Perdana	-	-	-	2	-
Pasifik Inn	-	1	-	2	-
Penginapan Dodola	-	1	1	1	1
Morotai Inn	-	-	-	3	-
Penginapan Agung	-	1	-	1	-
Mutiara Inn	-	-	2	-	-
Penginapan Tonga	-	-	-	-	1
Moromadoto Resort	-	-	-	-	7
Marahai Villa Morotai	-	-	-	6	2
Penginapan Nakamura	-	-	-	2	-
Jumlah/Total	0	3	10	58	21

Sumber/Source : Dinas Pariwisata Kabupaten Pulau Morotai/Tourism Department of Pulau Morotai Regency

7.2 PARIWISATA TOURISM

Tabel 7.2.1 **Jumlah Restoran/Rumah Makan di Kabupaten Pulau Morotai, 2020**
Table 7.2.1 **Number of Restaurant in Pulau Morotai Regency, 2020**

Nama Rumah Makan <i>Name of Restaurant</i>	Jumlah Kursi <i>Total of Chair</i>	Jumlah Meja <i>Total of Table</i>
(1)	(2)	(3)
D'aloha	280	35
Bakso Gotalamo	42	7
Talago	9	3
Daeo'No	16	4
Anda Baru	24	5
2 Kembar	16	4
Irfan	16	4
Sidiq	16	4
Coto Makassar	4	4
Tika	18	4
Balqis	16	4
Bumi Moro II	24	8
Lily	24	6
Warung Tivan	16	4
D'Teras	20	5
Kendio	18	5
Bumi Moro I	36	6
Prima Rasa	42	7
3 Putra	58	14
Cintia Mas	28	7
Datebi Ronggolawe	15	3

Lanjutan Tabel/*Continued Table 7.2.1*

<i>Nama Rumah Makan</i> <i>Name of Restaurant</i>	<i>Jumlah Kursi</i> <i>Total of Chair</i>	<i>Jumlah Meja</i> <i>Total of Table</i>
(1)	(2)	(3)
Makassar	20	5
Tri Jaya	3	3
Asrori	27	6
Tariska	36	6
Barokah	2	2
Al Hamdani	12	4
Nur Cahaya	18	3
Salero Minang	19	9
Bumi Moro III	36	7
Sri Rejeki	3	3
Ayam Kalasan	16	4
Bumi Moro IV	36	6
Warung Ijo	12	8
D'Harmonis	20	5
Kedai Umi Arabian	27	12
Falen	24	4
Jumlah/Total	1.049	230

Sumber/Source : Dinas Pariwisata Kabupaten Pulau Morotai/*Tourism Department of Pulau Morotai Regency*

Tabel
Table 7.2.2**Nama-Nama Goa dan Air Terjun serta Lokasi di Kabupaten Pulau Morotai, 2020**
Names of Cave and Waterfall and The Location in Pulau Morotai Regency, 2020

Nama Goa dan Air Terjun <i>Names of Cave and Waterfal</i>	Lokasi <i>Location</i>
(1)	(2)
Goa Popogu	Desa Sangowo, Kec. Morotai Timur
Goa Rorasa	Desa Buho-Buho, Kec. Morotai Timur
Goa Jepang	Desa Juanga, Kec. Morotai Selatan
Air Terjun Bunga Kokota	Desa Rahmat, Kec. Morotai Timur
Air Terjun Nakamura	Desa Nakamura SP 2, Kec. Morotai Selatan
Air Terjun Bere-Bere	Desa Bere-Bere, Kec. Morotai Utara
Air Terjun Posi-Posi	Desa Posi-Posi Rao, Kec. Pulau Rao
Air Terjun Sopi	Desa Sopi, Kec. Morotai Jaya
Air Terjun Raja	Desa Raja, Kec. Morotai Selatan Barat

Sumber/Source : Dinas Pariwisata Kabupaten Pulau Morotai/Tourism Department of Pulau Morotai Regency

Tabel
Table 7.2.3

**Objek Wisata dan Lokasinya di Kabupaten Pulau Morotai,
2020**
***Tourist Attraction and Location in Pulau Morotai Regency,
2020***

Objek Wisata <i>Tourist Attraction</i>	Lokasi <i>Location</i>
(1)	(2)
Pulau Dodola	Desa Kolorai, Kec. Morotai Selatan
Pulau Zum-Zum	Desa Daruba, Kec. Morotai Selatan
Pulau Galo-Galo	Desa Galo-Galo, Kec. Morotai Selatan
Pulau Matita	Desa Juanga, Kec. Morotai Selatan
Taman Kota Daruba	Desa Daruba, Kec. Morotai Selatan
Pasir Putih	Desa Kolorai, Kec. Morotai Selatan
Pulau Kokoya	Desa Daruba, Kec. Morotai Selatan
Pulau Kolorai	Desa Kolorai, Kec. Morotai Selatan
Pantai Sagalo	Desa Juanga, Kec. Morotai Selatan
Tanjung Dehegila	Desa Juanga, Kec. Morotai Selatan
Museum Perang Dunia II	Desa Juanga, Kec. Morotai Selatan
Tank Amphibi	Desa Gotalamo, Kec. Morotai Selatan
Pantai Army Dock	Desa Pandanga, Kec. Morotai Selatan
Kuburan Sekutu	Desa Juanga, Kec. Morotai Selatan
Bandara Pitu Strip	Desa Wawama, Kec. Morotai Selatan
Taman Eksail Juanga	Desa Juanga, Kec. Morotai Selatan
Water Front City Daruba	Desa Daruba, Kec. Morotai Selatan
Museum Trikora	Desa Wawama, Kec. Morotai Selatan
Pantai Rorasa	Desa Lifao, Kec. Morotai Timur
Tanjung Pinang	Desa Sambiki Baru, Kec. Morotai Timur
Wisata Moro Madoto	Desa Buho-Buho, Kec. Morotai Timur

Lanjutan Tabel/*Continued Table 7.2.3*

Objek Wisata Tourist Attraction	Lokasi Location
(1)	(2)
Goa Rorasa	Desa Buho-Buho, Kec. Morotai Timur
Goa Popogu	Desa Buho-Buho, Kec. Morotai Timur
Goa Jepang	Desa Juanga, Kec. Morotai Selatan
Tanjung Liku	Desa Pandanga, Kec. Morotai Selatan
Pulau Ngele-Ngele	Desa Ngele-Ngele, Kec. Morotai Selatan Barat
Pantai Batu Kopi	Desa Posi-Posi, Kec. Pulau Rao
Tanjung Garam	Desa Loumadoro, Kec. Pulau Rao
Air Terjun Raja	Desa Raja, Kec. Morotai Selatan Barat
Air Terjun Sopi	Desa Sopi, Kec. Morotai Jaya
Tanjung Amerika	Desa Sopi, Kec. Morotai Jaya
Pantai Tanjung Sopi	Desa Sopi, Kec. Morotai Jaya
Pantai Nunuhu	Desa Bido, Kec. Morotai Utara
Air Terjun Pulau Rao	Desa Posi-Posi Rao, Kec. Pulau Rao
Pantai Gorua	Desa Gorua, Kec. Morotai Utara
Air Terjun Bunga Kokota	Desa Rahmat, Kec. Morotai Timur
Air Terjun Bere-Bere	Desa Bere-Bere, Kec. Morotai Utara
Air Kaca	Desa Joubela, Kec. Morotai Selatan
Air Terjun Nakamura	Desa Nakamura SP 2, Kec. Morotai Selatan
Pulau Tabailenge	Desa Bere-Bere, Kec. Morotai Utara
Tanjung Gurango	Desa Gurua, Kec. Morotai Utara

Sumber/*Source* : Dinas Pariwisata Kabupaten Pulau Morotai/*Tourism Department of Pulau Morotai Regency*

Tabel
Table 7.2.4

Jumlah Objek Wisata Menurut Kecamatan di Kabupaten Pulau Morotai, 2020
Number of Tourism Object by Subdistrict in Pulau Morotai Regency, 2020

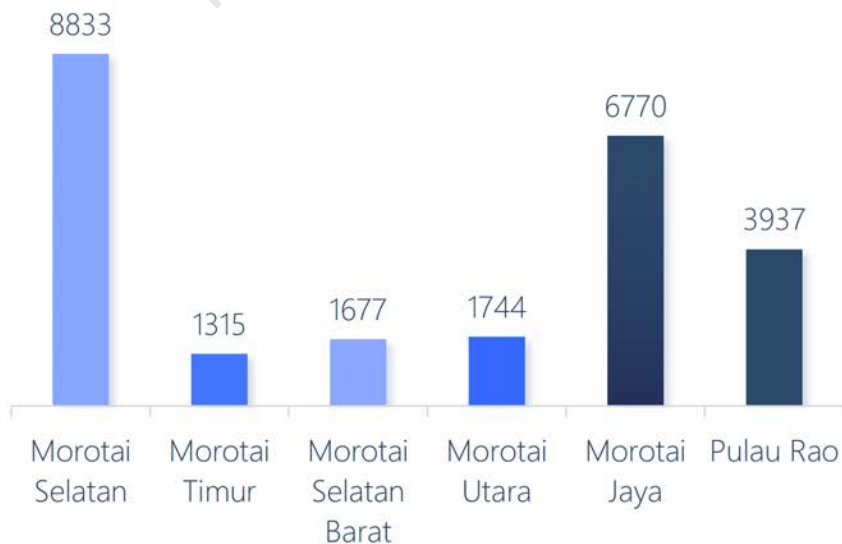
Kecamatan Subdistrict	Jumlah Objek Wisata Number of Tourism Object
(1)	(2)
1. Morotai Selatan	22
2. Morotai Timur	5
3. Morotai Selatan Barat	3
4. Morotai Utara	6
5. Morotai Jaya	3
6. Pulau Rao	3
Pulau Morotai	42

Sumber/Source : Dinas Pariwisata Kabupaten Pulau Morotai/Tourism Department of Pulau Morotai Regency



Transportasi & Komunikasi *(Transportation and Communication)*

Panjang Jalan Menurut Kecamatan 2020



PENJELASAN TEKNIS

1. Jalan adalah jalan dalam bentuk apapun yang terbuka untuk lalu lintas kendaraan umum. Data yang disajikan dalam publikasi ini adalah semua jalan di Kabupaten Pulau Morotai baik di bawah wewenang pemerintah pusat maupun tingkat I dan tingkat II.
2. Kunjungan kapal adalah kapal yang datang di pelabuhan baik untuk berlabuh di perairan maupun bersandar di dermaga.
3. Gross Ton (GT) adalah volume ruangan kapal dalam m³, kecuali terowongan, lubang poros baling-baling, tempat jangkar, dan alas ganda.
4. Kantor Pos adalah tempat pemberi pelayanan komunikasi tertulis dan atau surat elektronik, layanan paket, layanan logistik, layanan transaksi keuangan, dan layanan keagenan pos untuk kepentingan umum. Rumah pos berfungsi sama seperti kantor pos dan kantor pos pembantu, bedanya rumah pos biasanya terletak di daerah terpencil.
5. Telekomunikasi adalah setiap pemancaran, pengiriman dan atau penerimaan dari setiap informasi dalam bentuk tanda-tanda, isyarat, tulisan, gambar, suara dan bunyi melalui sistem kawat, optik,

TECHNICAL NOTES

1. *Roads are roads in any form that are open to public traffic. Data shown in this publication are all roads in Pulau Morotai Regency both under the authority of central government also level 1 and level 2 government.*
2. *Ship call is a ship arriving at a port either for mooring or berthing.*
3. *Gross Ton (GT) is total volume of all room in a ship (m³), excluding the volume of tunnel, the axle of propellers, the anchor, and the chain locker.*
4. *Post Office is a service provider facility of written communication and or electronic mail, parcel service, logistics services, financial transaction services, and postal services to the public. Postal house has the same function as the post office and subsidiary of post office, the difference is that postal house is usually located in remote areas.*
5. *Telecommunication includes every transmitting, delivering and or receiving from every information of marking, signal, article, picture, sound and voice through strand of wire system, optic, radio or other*

radio atau sistem elektromagnetik
lainnya.

electromagnetic system.

<https://morotai.kab.bps.go.id>

ULASAN**DESCRIPTION****Transportasi**

Transportasi merupakan hal yang penting untuk menunjang kegiatan perekonomian suatu wilayah. Panjang jalan di Kabupaten Pulau Morotai adalah 181.856 km, dimana 80.407 km dalam kondisi baik, 13.078 km dalam kondisi sedang, serta sepanjang 72.156 km dan 16.215 km lainnya masing-masing dalam kondisi rusak dan rusak berat. Pada tahun 2020, jumlah penumpang yang berangkat dari Pelabuhan Imam Lastori Pulau Morotai sebanyak 15.570 orang dan jumlah penumpang yang datang sebanyak 14.130 orang. Sedangkan, banyaknya barang yang di bongkar sebanyak 66.250 ton dan banyaknya barang yang dimuat sebanyak 12.107 ton, dimana jumlah berat keseluruhan yang diangkut adalah sebesar 188.055 GT.

Komunikasi

Pembangunan sarana komunikasi akan memperlancar kegiatan komunikasi antar daerah yang nantinya akan menunjang perekonomian antar daerah. Pada tahun 2020 terdapat 4.010 surat diterima dan 1.041 surat dalam negeri yang dikirim di Kabupaten Pulau Morotai.

Transportation

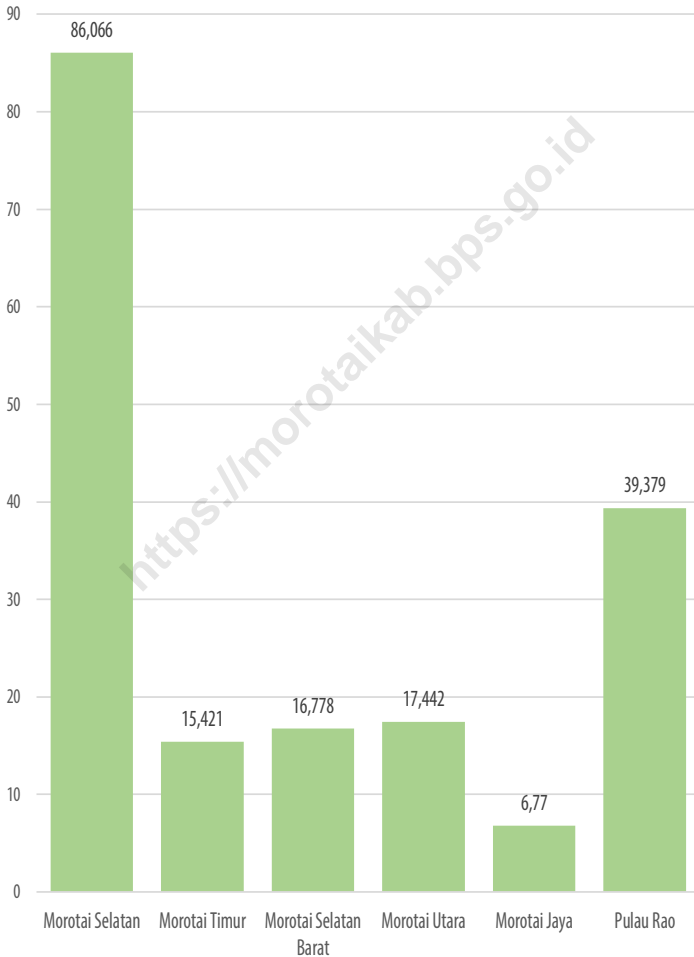
Transportation is important to support the economic activities of a region. The length of roads in Pulau Morotai Regency in 2020 was 181,856 km, of which 80,407 km were in good condition, 13,078 km were in moderate condition, and along 72,156 km and 16,215 km respectively were in damaged and heavily damaged condition. In 2020, the number of passengers departing from the Imam Lastori Port of Pulau Morotai was 15,570 and the number of passengers arriving was 14,130. Meanwhile, the number of goods unloaded was 66,250 tons and the number of goods loaded was 12,107 tons, where the total weight transported was 188,055 GT.

Communication

The development of communication facilities will be beneficial to inter-regional communication activities which later support the inter-regional economy. In 2020, there were 4,010 letters received and 1,041 domestic letters sent in Pulau Morotai Regency.

Gambar 8.1
Figures

Panjang Jalan Menurut Kecamatan di Kabupaten Pulau Morotai (km), 2020
Length of Roads by Subdistrict in Pulau Morotai Regency (km), 2020



Sumber/Source : Dinas PU Kabupaten Pulau Morotai/PU Department of Pulau Morotai Regency

8.1 TRANSPORTASI TRANSPORTATION

Tabel 8.1.1 Panjang Jalan¹ Menurut Tingkat Kewenangan Pemerintahan di Kabupaten Pulau Morotai (km), 2018–2020
Length of Roads¹ by Level of Government Authority in Pulau Morotai Regency (km), 2018–2020

Tingkat Kewenangan Pemerintahan Level of Government Authority	2018	2019	2020
(1)	(2)	(3)	(4)
Negara ² /State ²
Provinsi/Province
Kabupaten/Kota Regency/Municipality	181.856 km	181.856 km	181.856 km
Jumlah/Total	181.856 km	181.856 km	181.856 km

Catatan/Source: ¹Data tidak termasuk panjang jalan tol/Excluding toll road

²Berdasarkan Keputusan Menteri Pekerjaan Umum dan Perumahan Rakyat No. 248/KPTS/M/2015/Based on Public Work and Public Housing Ministerial Decree No. 248/KPTS/M/2015

Sumber/Source: Dinas PU Kabupaten Pulau Morotai/PU Department of Pulau Morotai Regency

Tabel 8.1.2 Panjang Jalan Menurut Kondisi Jalan di Kabupaten Pulau Morotai (km), 2018–2020
Table 8.1.2 Length of Roads by Condition of Roads in Pulau Morotai Regency (km), 2018–2020

Kondisi Jalan Condition of Roads	2018	2019	2020
(1)	(2)	(3)	(4)
Baik/ <i>Good</i>	77.234 km	65.423 km	80.407 Km
Sedang/ <i>Moderate</i>	34.401 km	34.327 km	13.078 km
Rusak/ <i>Damage</i>	37.074 km	26.509 km	72.156 km
Rusak Berat/ <i>Severely Damage</i>	33.147 km	55.597 km	16.215 km
Jumlah/Total	181.856 km	181.856 km	181.856 km

Sumber/*Source* : Dinas PU Kabupaten Pulau Morotai/*PU Department of Pulau Morotai Regency*

Tabel
Table 8.1.3

Panjang Jalan Menurut Kecamatan di Kabupaten Pulau Morotai (km), 2020
Length of Roads by Subdistrict in Pulau Morotai Regency (km), 2020

Kecamatan Subdistrict	Panjang Jalan (km) Length of Roads (km)
(1)	(2)
1. Morotai Selatan	86,066
2. Morotai Timur	15,421
3. Morotai Selatan Barat	16,778
4. Morotai Utara	17,442
5. Morotai Jaya	6,770
6. Pulau Rao	39,379
Jumlah Panjang Jalan Kabupaten	181,856

Sumber/Source : Dinas PU Kabupaten Pulau Morotai/PU Department of Pulau Morotai Regency

Tabel
Table 8.1.4

Lalu Lintas Penumpang dan Barang Angkutan Laut Menurut Bulan di Pelabuhan Imam Lastori Kabupaten Pulau Morotai, 2020
Passengers and Cargo Traffic by Month in Imam Lastori Port of Pulau Morotai Regency, 2020

Bulan Month	Penumpang (Orang) Passengers (Person)		Barang (Ton) Cargo (Ton)	
	Berangkat Departure	Datang Arrival	Bongkar Unloaded	Muat Loaded
(1)	(2)	(3)	(4)	(5)
Januari/January	1.565	2.874	10.499	160
Februari/February	1.968	2.222	2.364	89
Maret/March	1.417	2.251	10.219	691
April/April	561	556	3.077	154
Mei/May	-	-	3.349	247
Juni/June	523	282	1.410	1.131
Juli/July	772	408	2.151	3.335
Agustus/August	1.398	408	2.151	3.335
September/September	1.118	337	3.055	367
Oktober/October	1.035	370	15.734	1.396
November/November	1.314	823	2.688	786
Desember/December	3.899	3.599	9.553	416
Jumlah/Total	15.570	14.130	66.250	12.107

Sumber/Source: KPLP Kabupaten Pulau Morotai/KPLP of Pulau Morotai Regency

Tabel
Table 8.1.5**Rekapitulasi Kunjungan Kapal Menurut Bulan di
Pelabuhan Imam Lastori Kabupaten Pulau Morotai, 2020**
*Recapitulation of Ship Visits by Month in Imam Lastori Port
of Pulau Morotai Regency, 2020*

Bulan Month	Ship Call	GT
(1)	(2)	(3)
Januari/January	45	16.355
Februari/February	34	10.304
Maret/March	47	18.386
April/April	26	8.089
Mei/May	31	10.051
Juni/June	32	9.891
Juli/July	37	8.814
Agustus/August	36	11.672
September/September	39	20.431
Oktober/October	43	25.259
November/November	34	18.282
Desember/December	57	30.521
Jumlah/Total	461	188.055

Sumber/Source: KPLP Kabupaten Pulau Morotai/KPLP of Pulau Morotai Regency

8.2 KOMUNIKASI COMMUNICATION

Tabel 8.2.1 **Jumlah Kantor Pos Pembantu Menurut Kecamatan di Kabupaten Pulau Morotai, 2017–2020**
Table 8.2.1 **Number of Post Offices Subsidiaries by Subdistrict in Pulau Morotai Regency, 2017–2020**

Kecamatan Subdistrict	2017	2018	2019	2020
(1)	(2)	(3)	(4)	(5)
1. Morotai Selatan	1	1	1	1
2. Morotai Timur	-	-	-	-
3. Morotai Selatan Barat	-	-	-	-
4. Morotai Utara	-	-	-	-
5. Morotai Jaya	-	-	-	-
6. Pulau Rao	-	-	-	-
Pulau Morotai	1	1	1	1

Sumber/Source: PT (Persero) Pos Indonesia Kabupaten Pulau Morotai/Post Indonesia Company of Pulau Morotai Regency

Tabel 8.2.2
Table

Jumlah Surat Dalam Negeri Yang Dikirim dan Diterima Kantor Pos dan Giro Morotai, 2020
Number of Domestic Mail Sent and Received by Post and Clearing of Morotai, 2020

Jenis Surat <i>Kinds of Mail</i>	Terima (Lembar) <i>Received (Set)</i>	Kirim (Lembar) <i>Sent (Set)</i>
(1)	(2)	(3)
Surat Kilat Khusus <i>Special Mail</i>	4.010	1.040
Surat Kilat <i>Express Mail</i>	-	-
Surat Biasa <i>Ordinary Mail</i>	-	-
Jumlah/Total	4.010	1.040

Sumber/Source: : PT (Persero) Pos Indonesia Kabupaten Pulau Morotai/Post Indonesia Company of Pulau Morotai Regency

Tabel 8.2.3 Jumlah Wesel Pos Dalam Negeri Yang Dikirim dan Diterima Kantor Pos dan Giro di Kabupaten Pulau Morotai, 2020
Number of Domestic Post Money Order Which Sent and Received by Post and Clearing Office in Pulau Morotai Regency, 2020

Jenis Wesel <i>Kinds of Bill of Exchange</i>	Jumlah (Paket) <i>Total (Package)</i>	Nilai Value <i>(000 Rp)</i>
(1)	(2)	(3)
Kirim (Lembar) <i>Sent (Set)</i>	714	1.571.206.537
Terima (Lembar) <i>Received (Set)</i>	169	205.969.802

Sumber/Source: : PT (Persero) Pos Indonesia Kabupaten Pulau Morotai/Post Indonesia Company of Pulau Morotai Regency

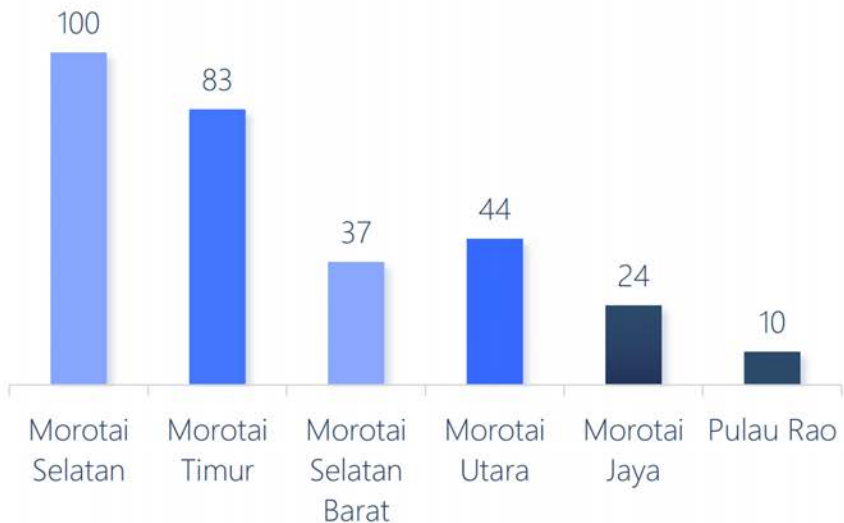


BAB 9

Perbankan, Koperasi, dan Harga

(Banking, Cooperative, and Prices)

Jumlah Koperasi Aktif Menurut Kecamatan 2020



PENJELASAN TEKNIS

1. Bank adalah institusi/lembaga yang bergerak dalam bidang keuangan untuk melakukan kegiatan menerima, menyimpan, dan meminjamkan uang. Dalam hal tertentu untuk kemudahan transaksi uang, bank juga mempunyai kewenangan untuk menerbitkan cek, atau surat berharga. Dalam SUSI, asal modal dari Bank jenis pinjamannya adalah KCK, KCU, KUK, Kupedes, dan Kredit Investasi.
2. Kredit Kelayakan Usaha (KKU) merupakan kredit yang diberikan berdasarkan kelayakan usaha dengan nilai pagu sebesar 50 juta rupiah, dan biasanya memerlukan jaminan sebesar 150 persen dari kredit yang diajukan.
3. Kredit Usaha Kecil (KUK) merupakan kredit yang diberikan kepada perorangan atau perusahaan dengan maksimum kredit sebesar 200 juta rupiah.
4. Kredit Canda Kulak (KCK) adalah kredit yang diberikan kepada golongan kecil (bakulan), penjaja barang dagangan dan sebagainya. Kredit ini biasanya antara 3000 rupiah sampai dengan 15000 rupiah dengan bunga 1 persen sebulan dan jangka waktu kredit maksimum 3 bulan.

TECHNICAL NOTES

1. *Banks are institutions engaged in finance to carry out activities to receive, save and lend money. In certain cases for the convenience of money transactions, banks also have the authority to issue checks, or securities. In SUSI, the capital origin of the type of loan from the Bank is KCK, BFC, SBC, Kupedes, and Investment Credit.*
2. *Business Feasibility Credit (BFC) is a credit given based on business feasibility with a ceiling value of 50 million rupiah, and usually requires a guarantee of 150 percent of the proposed credit.*
3. *Small Business Credit (SBC) is a credit given to individuals or companies with a maximum credit of 200 million rupiah.*
4. *Canda Kulak Credit (CKC) is credit given to small groups (bakulan), merchant vendors and so on. This credit is usually between 3,000 rupiah to 15,000 rupiah with an interest of 1 percent a month and a maximum credit period of 3 months.*

5. Kredit Umum Pedesaan (Kupedes) yaitu kredit investasi yang diberikan guna mengembangkan usaha kecil pedesaan, baik usaha-usaha yang sebelumnya pernah dibantu dengan fasilitas MINI/ MIDI, maupun usaha-usaha dari nasabah baru.
 6. Kredit Investasi mencakup berbagai macam kredit yang dikeluarkan oleh bank untuk kepentingan investasi, diluar KKU, KUK dan Kupedes.
 7. Koperasi adalah organisasi ekonomi rakyat yang berwatak sosial, beranggotakan orang-orang atau badan hukum koperasi, yang merupakan tata susunan ekonomi sebagai usaha bersama berdasarkan azas kekeluargaan.
 8. Lembaga Keuangan Bukan Bank adalah lembaga keuangan selain Bank dan Koperasi, seperti misalnya pegadaian, sewa-guna usaha (leasing), modal ventura, anjak piutang (factoring), lembaga kredit (perorangan maupun perusahaan) dan sebagainya.
5. *Rural General Credit (Kupedes) is an investment credit given to develop rural small businesses, both businesses that have previously been assisted with MINI / MIDI facilities, as well as businesses of new customers.*
 6. *Investment Credit include various types of loans issued by banks for investment purposes, excluding KKU, KUK and Kupedes.*
 7. *Cooperative is a social economic organization with a social character, consisting of people or cooperative legal entities, which constitutes an economic arrangement as a joint effort based on family principles.*
 8. *Non-Bank Financial Institutions are financial institutions other than Banks and Cooperatives, such as pawnshops, leasing, venture capital, factoring, credit institutions (individuals or companies) and so on.*

ULASAN

Berkembangnya suatu wilayah dapat dilihat dari kegiatan perdagangan wilayah tersebut. Perkembangan usaha perdagangan di suatu wilayah sangat dibantu oleh aliran dana untuk pembentukan modal, dimana hal tersebut dapat diperoleh melalui bank, koperasi, maupun lembaga non-perbankan.

Pada tahun 2020, terdapat 298 koperasi aktif yang tersebar di seluruh kecamatan, yaitu 100 di kecamatan Morotai Selatan, 83 di kecamatan Morotai Timur, 37 di kecamatan Morotai Selatan Barat, 44 di kecamatan Morotai Utara, 24 di kecamatan Morotai Jaya, dan 10 di kecamatan Pulau Rao.

Selain itu, terdapat 7 Koperasi Unit Desa dengan 259 anggota koperasi serta 233 Non Koperasi Unit Desa dengan 6.670 anggota.

DESCRIPTION

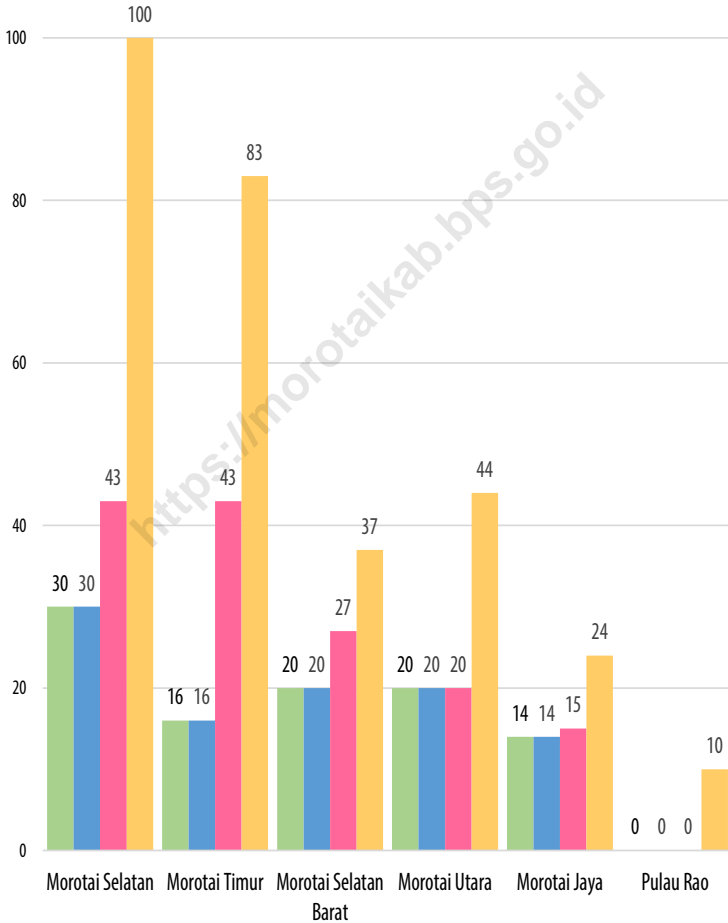
The development of a region can be seen from the trading activities of the region. The development of trading businesses in a region is greatly assisted by the flow of funds for capital formation, which can be obtained through banks, cooperatives, and non-banking institutions.

In 2020, there were 298 active cooperatives spread across all sub-districts, namely 100 in Morotai Selatan sub-district, 83 in East Morotai sub-district, 37 in Morotai Selatan Barat sub-district, 44 in North Morotai sub-district, 24 in Morotai Jaya sub-district, and 10 in sub-districts Rao Island.

In addition, there were 7 Village Unit Cooperatives with 259 cooperative members and 233 Village Non-Cooperative Units with 6,670 members.

Gambar 9.1
Figures

Jumlah Koperasi Aktif Menurut Kecamatan di Kabupaten Pulau Morotai, 2017-2020
Number of Active Cooperative by Subdistrict in Pulau Morotai Regency, 2017-2020



Sumber/Source : Dinas Perindagkop dan UKM Kabupaten Pulau Morotai/Industry, Trade and UKM Department of Pulau Morotai Regency

Tabel 9.1
Table

Jumlah Koperasi Aktif Menurut Kecamatan di Kabupaten Pulau Morotai, 2017–2020
Number of Active Cooperative by Subdistrict in Pulau Morotai Regency, 2017–2020

Kecamatan Subdistrict	2017	2018	2019	2020
(1)	(2)	(3)	(4)	(5)
1. Morotai Selatan	30	30	43	100
2. Morotai Timur	16	16	43	83
3. Morotai Selatan Barat	20	20	27	37
4. Morotai Utara	20	20	20	44
5. Morotai Jaya	14	14	15	24
6. Pulau Rao	-	-	-	10
Pulau Morotai	94	94	147	298

Sumber/Source: Dinas Perindagkop dan UKM Kabupaten Pulau Morotai/Industry, Trade and UKM Department of Pulau Morotai Regency

Tabel
Table 9.2**Jumlah Koperasi Menurut Jenis Koperasi dan Kecamatan di Kabupaten Pulau Morotai, 2020**
Number of Cooperative by Kind of Cooperative and Subdistrict in Pulau Morotai Regency, 2020

Kecamatan Subdistrict	Jenis Koperasi/ Kind of Cooperative			Jumlah Anggota Number of Member	
	KUD	Non KUD	Jumlah Total	KUD	Non KUD
(1)	(2)	(3)	(4)	(5)	(6)
1. Morotai Selatan	4	121	125	182	2.420
2. Morotai Timur	2	83	85	52	1.660
3. Morotai Selatan Barat	-	39	39	-	780
4. Morotai Utara	1	54	55	25	1.080
5. Morotai Jaya	-	26	26	-	520
6. Pulau Rao	-	10	10	-	210
Pulau Morotai	7	233	240	259	6.670

Sumber/Source: Dinas Perindagkop dan UKM Kabupaten Pulau Morotai/Industry, Trade and UKM Department of Pulau Morotai Regency



BAB 10

Pengeluaran Penduduk

(Population Expenditure)

Rata-rata Pengeluaran per Kapita Sebulan



Bukan Makanan: Rp 427.919,4

Makanan: Rp 454.731,5

Total: Rp 882.650,9



PENJELASAN TEKNIS

1. Rumah tangga biasa adalah seorang atau sekelompok orang yang mendiami sebagian atau seluruh bangunan fisik atau sensus, dan biasanya tinggal bersama serta makan dari satu dapur. Yang dimaksud dengan makan dari satu dapur adalah mengurus kebutuhan sehari-hari bersama menjadi satu.
2. Penerimaan lain yang mungkin diperoleh rumah tangga adalah transfer (pemberian cuma-cuma), perkiraan pendapatan (imputasi) dari rumah milik rumah tangga tersebut yang ditempati sendiri atau ditempati pihak lain dengan bebas sewa, dan hasil produksi barang/jasa dari kegiatan yang tidak digolongkan sebagai kegiatan usaha rumah tangga. Transfer yang diterima berasal dari pemerintah, badan usaha, lembaga nirlaba, rumah tangga lain, maupun dari luar negeri.
3. Ada dua cara penggunaan pendapatan. Pertama, membelanjakannya untuk barang-barang konsumsi. Kedua, tidak membelanjakannya seperti ditabung. Pengeluaran konsumsi dilakukan untuk mempertahankan taraf hidup. Pada tingkat pendapatan yang rendah, pengeluaran konsumsi umumnya dibelanjakan untuk

TECHNICAL NOTES

1. *An ordinary household is a person or group of people who inhabit part or all of a physical or census building, and usually lives together and eats from one kitchen. What is meant by eating from one kitchen is taking care of daily needs together into one.*
2. *Other receipts that may be obtained by the household are transfers (free of charge), estimated income (imputation) from the house owned by the household that is occupied by itself or occupied by other parties free of rent, and the results of the production of goods / services from activities that are not classified as household business activities. Transfers received from the government, business entities, non-profit institutions, other households, as well as from abroad.*
3. *There are two ways to use income. First, spend it on consumer goods. Second, do not spend like saving. Consumption expenditure is carried out to maintain living standards. At low income levels, consumption expenditure is generally spent on basic needs to meet physical needs. Food consumption is the most important factor because food is the main type of goods to maintain*

kebutuhan-kebutuhan pokok guna memenuhi kebutuhan jasmani. Konsumsi makanan merupakan faktor terpenting karena makanan merupakan jenis barang utama untuk mempertahankan kelangsungan hidup. Akan tetapi terdapat berbagai macam barang konsumsi (termasuk sandang, perumahan, bahan bakar, dan sebagainya) yang dapat dianggap sebagai kebutuhan untuk menyelenggarakan rumah tangga. Keanekaragamannya tergantung pada tingkat pendapatan rumah tangga. Tingkat pendapatan yang berbeda-beda mengakibatkan perbedaan taraf konsumsi.

4. Apabila penerimaan rumah tangga dikurangi dengan pengeluaran untuk konsumsi dan untuk transfer, maka diperoleh nilai tabungan rumah tangga. Kalau perilaku konsumsi memperlihatkan dasar pendapatan yang dibelanjakan, maka tabungan adalah merupakan unsur penting dalam proses pertumbuhan dan pembangunan ekonomi. Tabungan memungkinkan terciptanya modal yang dapat memperbesar kapasitas produksi perekonomian. Untuk dapat melihat apa yang dilakukan rumah tangga responden atas tabungannya dibutuhkan

survival. However, there are various kinds of consumer goods (including clothing, housing, fuel, etc.) that can be considered as needs for running a household. Its diversity depends on the level of household income. Different income levels result in different levels of consumption.

4. *If household income is reduced by expenses for consumption and for transfers, then the value of household savings is obtained. If consumption behavior shows the basis of income spent, then saving is an important element in the process of economic growth and development. Savings make it possible to create capital that can increase the production capacity of the economy. To be able to see what the respondent's household did for their savings is needed savings data such as those stored in banks or cooperatives, investment amounts, and other financial transactions.*

data tabungan seperti yang disimpan di bank atau koperasi, jumlah investasi, serta transaksi keuangan lainnya.

5. Pengeluaran rata-rata per kapita adalah biaya yang dikeluarkan untuk konsumsi semua anggota rumah tangga selama sebulan baik yang berasal dari pembelian, pemberian maupun produksi sendiri dibagi dengan banyaknya anggota rumah tangga dalam rumah tangga tersebut.
 6. Untuk konsumsi makanan referensi waktu yang digunakan adalah seminggu terakhir. Dalam pengisian daftar, petugas harus berhati-hati karena yang dicatat adalah yang betul-betul dikonsumsi rumah tangga responden selama seminggu terakhir. Ada kemungkinan responden hanya memberikan keterangan mengenai apa saja yang dibeli, untuk itu harus ditanyakan jumlah yang dihabiskan selama seminggu terakhir karena belum tentu semua yang dibeli itu seluruhnya dikonsumsi.
 7. Referensi waktu konsumsi bukan makanan adalah sebulan terakhir dan 12 bulan terakhir.
5. *Per capita Average Expenditure is the cost spent for all household members consumption during the month, whether from purchasing, giving or own production, divided by the number of household members in the household.*
 6. *For food consumption, the reference time used is the past week. In filling out the list, officers must be careful because what is recorded is actually consumed by the respondent's household during the past week. There is a possibility that the respondent only gives information about what was purchased, so it must be asked about the amount spent during the past week because not all of the purchased items are consumed.*
 7. *The reference time for non-food consumption is the last month and the last 12 months.*

ULASAN

Terdapat beberapa indikator untuk menggambarkan kesejahteraan masyarakat di Kabupaten Pulau Morotai. Indikator ini dihasilkan dari Survei Sosial Ekonomi Nasional yang dilakukan Badan Pusat Statistik.

Salah satu indikator untuk menunjukkan tingkat kesejahteraan penduduk adalah tingkat kecukupan gizi yang disajikan dalam unit kalori dan protein. Pada tahun 2020 rata-rata nilai konsumsi sebulan per kapita untuk makanan sebesar Rp454.713,5, sedangkan untuk nilai konsumsi sebulan per kapita untuk non makanan sebesar Rp427.919,4.

Secara umum, kualitas rumah tinggal menunjukkan tingkat kesejahteraan suatu rumah tangga. Pada tahun 2020, persentase rumah tangga berdasarkan fasilitas buang air besar menggunakan jamban sendiri sebesar 54,18 persen, sedangkan menggunakan MCK Komunal/Umum yaitu 45,82 persen. Sementara itu, persentase rumah tangga yang menggunakan mendapatkan sumber air minum bersih mencapai 67,89 persen.

DESCRIPTION

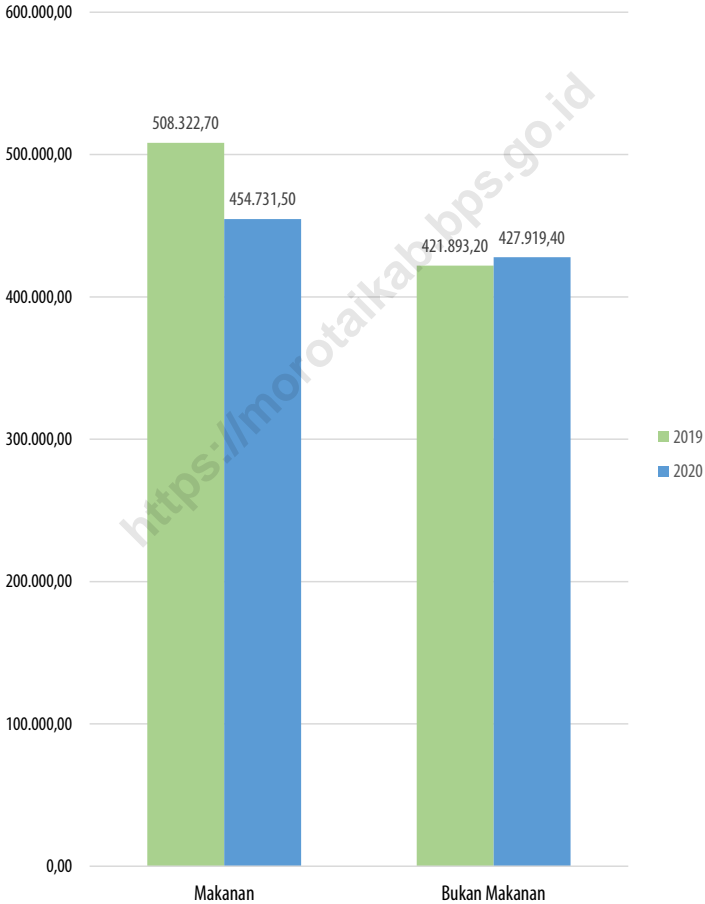
There are various indicators to explain about public welfare in Pulau Morotai Regency. National Socio-Economic Survey can figure out various indicators of public welfare.

One of indicators can explain about public welfare is consumption calorie and protein. In 2020, the average monthly per capita consumption value for food is Rp454,713.5 and for a month's per capita non food consumption of Rp427,919.4

In general, the quality of the house shows the level of welfare of a household. In 2020, the percentage of households based on toilet facilities using their own toilet is 54.18 percent, while using Communal/Public toilet is 45.82 percent. Meanwhile, the percentage of households having access to clean consumable water is 67.89 percent.

Gambar 10.1
Figures

Rata-rata Pengeluaran per Kapita Sebulan Menurut Kelompok Komoditas (rupiah) di Kabupaten Pulau Morotai, 2019 dan 2020
Monthly Average Expenditure per Capita by Commodity Group (rupiahs) in Pulau Morotai Regency, 2019 and 2020



Sumber/Source: BPS, Survei Sosial Ekonomi Nasional (Susenas) Maret/BPS-Statistics Indonesia, National Socioeconomic Survey March

Tabel
Table 10.1

Rata-rata Pengeluaran per Kapita Sebulan Menurut Kelompok Komoditas (rupiah) di Kabupaten Pulau Morotai, 2019 dan 2020
Monthly Average Expenditure per Capita by Commodity Group (rupiahs) in Pulau Morotai Regency, 2019 and 2020

Kelompok Komoditas/Commodity Group	2019	2020
(1)	(2)	(3)
Makanan/Food		
Padi-padian/ <i>Cereals</i>	79.235,7	80.652,4
Umbi-umbian/ <i>Tubers</i>	19.460,6	20.019,4
lkan/udang/cumi/kerang/ <i>Fish/shrimp/common squid/shells</i>	52.881,6	51.641,1
Daging/ <i>Meat</i>	10.292,3	7.125,0
Telur dan susu/ <i>Eggs and milk</i>	12.857,3	13.530,7
Sayur-sayuran/ <i>Vegetables</i>	50.717,2	44.098,5
Kacang-kacangan/ <i>Legumes</i>	4.990,4	3.878,0
Buah-buahan/ <i>Fruits</i>	43.277,2	50.215,6
Minyak dan kelapa/ <i>Oil and coconut</i>	22.000,6	19.011,5
Bahan minuman/ <i>Beverage stuffs</i>	22.406,0	19.916,0
Bumbu-bumbuan/ <i>Spices</i>	11.394,5	10.582,8
Konsumsi lainnya/ <i>Miscellaneous food items</i>	8.048,8	7.561,5
Makanan dan minuman jadi/ <i>Prepared food and beverages</i>	79.745,2	63.182,7
Rokok/ <i>Cigarettes</i>	91.015,2	63.316,3
Jumlah makanan/Total food	508.322,7	454.731,5
Bukan makanan/Non-food		
Perumahan dan fasilitas rumah tangga/ <i>Housing and household facilities</i>	261.156,8	266.760,4
Aneka komoditas dan jasa/ <i>Goods and services</i>	80.508,3	88.804,9
Pakaian, alas kaki, dan tutup kepala/ <i>Clothing, footwear, and headgear</i>	25.269,0	29.969,0
Komoditas tahan lama/ <i>Durable goods</i>	26.495,2	10.912,9
Pajak, pungutan, dan asuransi/ <i>Taxes and insurance</i>	15.665,4	24.333,8
Keperluan pesta dan upacara/kenduri/ <i>Parties and ceremonies</i>	12.798,6	7.138,4
Jumlah bukan makanan/Total non-food	421.893,2	427.919,4
Jumlah/Total	930.2159	882.650,9

Sumber/Source: BPS, Survei Sosial Ekonomi Nasional (Susenas) Maret/BPS-Statistics Indonesia, National Socioeconomic Survey March

Tabel
Table 10.2**Persentase Rumah Tangga Menurut Fasilitas Tempat
Buang Air Besar di Kabupaten Pulau Morotai, 2020**
**Percentage of Household by Toilet Facilities in Pulau Morotai
Regency, 2020**

Jenis Fasilitas Tempat Buang Air Besar <i>Type of Toilet Facilities</i>	2020
(1)	(2)
Sendiri	54,18
Lainnya ¹⁾	45,82

Catatan/Notes:

¹⁾ Termasuk fasilitas bersama, MCK Umum dan tidak ada/tidak menggunakan fasilitas buang air besar\

Sumber/Source: BPS, Survei Sosial Ekonomi Nasional (Susenas) Maret/BPS-Statistics Indonesia, National Socioeconomic Survey March

Tabel
Table 10.3

Persentase Rumah Tangga Menurut Sumber Air Minum Bersih dan Sumber Air Minum Layak di Kabupaten Pulau Morotai, 2020
Percentage of Household by Source of Clean Drinking Water and Source of Drinking Water is Feasible in Pulau Morotai Regency, 2020

Sumber Air Minum Source of Drinking Water	2020
(1)	(2)
¹⁾ Sumber Air Minum Bersih	³⁾ 67,98
²⁾ Sumber Air Minum Layak	³⁾ 81,06

Catatan/Notes:

- ¹⁾ Terdiri dari air kemasan, air isi ulang, dan [(sumur bor/pompa, sumur terlindung serta mata air terlindung) dengan jarak ke tempat penampungan akhir tinja ≥ 10 m] / Consists of bottled water, refill water, and [(drilled wells / pumps, protected wells and protected springs) with a distance to the final stairwell ≥ 10 m
- ²⁾ Terdiri dari leding, air hujan, dan [(sumur bor/pompa, sumur terlindung dan mata air terlindung) dengan jarak ke tempat penampungan akhir tinja ≥ 10 m] / Consist of plumbing, rainwater, and [(drilling / pump wells, protected wells and protected springs) with distance to ≥ 10 m ultimate faulet point]

Sumber/Source: BPS, Survei Sosial Ekonomi Nasional (Susenas) Maret/BPS-Statistics Indonesia, National Socioeconomic Survey March

Tabel
Table 10.4**Persentase Penduduk Menurut Golongan Pengeluaran Per Kapita Sebulan di Kabupaten Pulau Morotai, 2020**
Percentage of Population by Per Capita Spending Group a Month in Pulau Morotai Regency, 2020

Golongan Pengeluaran Spending Group (Rp)	Persentase Penduduk Percentage of Population
(1)	(2)
< 150 000	0,00
150 000–199 999	0,00
200 000–299 999	1,43
300 000–499 999	10,83
500 000–749 999	37,33
750 000–999 999	23,15
1 000 000–1 499 999	19,91
> 1 500 000	7,35
Jumlah/Total	100,00

Sumber/Source: BPS, Survei Sosial Ekonomi Nasional (Susenas) Maret/BPS-Statistics Indonesia, National Socioeconomic Survey March



Perdagangan (Trade)

Jumlah Perusahaan Menurut Klasifikasi 2020

1 **Perusahaan Besar**
1 Perusahaan

2 **Perusahaan Sedang**
5 Perusahaan

3 **Perusahaan Kecil**
182 Perusahaan

PENJELASAN TEKNIS**TECHNICAL NOTES**

1. Pengumpulan data industri besar dan sedang dilakukan melalui Survei Industri Besar dan Sedang yang dilaksanakan setiap tahun secara lengkap (sensus) sejak tahun 1975. Survei Industri Besar dan Sedang mencakup semua perusahaan industri yang mempunyai tenaga kerja 20 orang atau lebih dengan menggunakan kuesioner II A.
 2. Klasifikasi industri yang digunakan dalam survei ini berdasar kepada Klasifikasi Baku Lapangan Usaha Indonesia (KBLI). KBLI adalah klasifikasi lapangan usaha yang berdasar kepada International Standard Industrial Classification of All Economic Activities (ISIC) revisi 4 yang telah disesuaikan dengan kondisi Indonesia.
 3. Industri manufaktur adalah suatu kegiatan ekonomi yang melakukan kegiatan mengubah suatu barang dasar secara mekanis, kimia, atau dengan tangan sehingga menjadi barang jadi/setengah jadi, dan atau barang yang kurang nilainya menjadi barang yang lebih tinggi nilainya, dan sifatnya lebih dekat kepada pemakai akhir. Termasuk dalam kegiatan ini adalah jasa industri dan pekerjaan perakitan.
 4. Perusahaan atau usaha industri adalah suatu unit (kesatuan)
1. *Data collection of large and medium scale manufacturing is conducted through The Large and Medium Manufacturing Establishment Survey that has been done annually for all industries (census) since 1975. Large and Medium Manufacturing Establishment Survey covers all manufactures/industries with 20 workers or more by questionnaire II A.*
 2. *The industrial classification adopted in this survey refers to the Klasifikasi Baku Lapangan Usaha Indonesia (KBLI). KBLI is classification of economic activities based on the International Standard Industrial Classification of All Economic Activities (ISIC rev 4) that has been modified according to the local condition in Indonesia.*
 3. *Manufacturing industry is defined as an economic activity processing basic goods mechanically, chemicals or manually into final or intermediate goods. It is also defined as processing of lower value goods into higher value goods as final or intermediate products. The activities also include services for manufacturing and assembling.*
 4. *A manufacturing establishment is defined as a production unit*

usaha yang melakukan kegiatan ekonomi, bertujuan menghasilkan barang atau jasa, terletak pada suatu bangunan atau lokasi tertentu, dan mempunyai catatan administrasi tersendiri mengenai produksi dan struktur biaya serta ada seorang atau lebih yang bertanggung jawab atas usaha tersebut.

engaged in economic activity, producing goods or services, located in a building or in a certain location, keeping a business record concerning the production and cost structure, and having a person or more that are responsible to those activities.

5. Industri manufaktur dikelompokkan ke dalam 4 golongan berdasarkan banyaknya pekerja, yaitu: industri besar (100 orang pekerja atau lebih), industri sedang/menengah (20–99 orang pekerja), industri kecil (5–19 orang pekerja), dan industri mikro (1–4 orang pekerja).
 6. Sistem pencatatan Statistik Ekspor dan Impor adalah “General Trade” dengan wilayah pencatatan meliputi seluruh wilayah kepabeanaan Indonesia.
 7. Pengesahan dokumen kepabeanaan ekspor dan impor dilakukan oleh Bea dan Cukai berdasarkan Persetujuan Muat/Bongkar Barang.
 8. Data ekspor berasal dari dokumen kepabeanaan BC 3.0 atau yang disebut dokumen Pemberitahuan Ekspor Barang (PEB) yang diisi oleh eksportir.
 9. Data impor berasal dari dokumen
5. *Manufacturing industries are categorized into four groups, based on the number of employees: large scale manufacturing (100 employees or more), medium scale manufacturing (20–99 employees), small scale manufacturing (5–19 employees), and micro industry (1–4 employees).*
 6. *The recording of export and import statistics is based on General Trade System covering all Indonesian customs areas.*
 7. *The legalization of customs export and import documents is conducted by the Customs and Excise Office.*
 8. *The export data are compiled based on customs export documents BC 3.0 or known as Export Declarations (PEB), filled by exporters.*
 9. *The import data are compiled based*

kepabeanaan BC 2.0 atau yang disebut dokumen Pemberitahuan Impor Barang (PIB), Pemberitahuan Impor Barang Khusus (PIBK), Pemberitahuan Pabean Free Trade Zone (PPFTZ) dan dokumen kepabeanaan BC 2.3 yang mencatat impor barang dari Luar Negeri ke Kawasan Berikat.

on customs import documents BC 2.0 or known as Import Declarations Form (PIB), Import Declarations Form for Special Commodity (PIBK), Customs Declaration Form for Free Trade Zone (PPFTZ), and customs import documents BC 2.3 which records import goods from foreign country to Bounded Zones Area.

10. Barang-barang yang dikirim ke luar negeri untuk diolah dicatat sebagai ekspor, sedangkan hasil olahan yang dikembalikan ke Indonesia dicatat sebagai impor.
 11. Barang-barang luar negeri yang diolah di dalam negeri dicatat sebagai barang impor meskipun barang olahan tersebut akan kembali ke luar negeri.
 12. Barang-barang yang tidak dicakup dalam pencatatan:
 - a. Pakaian dan barang-barang perhiasan penumpang.
 - b. Barang-barang bawaan penumpang dari/ke luar negeri untuk dipakai sendiri, kecuali lemari es, pesawat televisi, dan sebagainya.
 - c. Barang-barang untuk keperluan perwakilan kedutaan suatu negara
 - d. Barang-barang ekspedisi dan ekshibisi atau pameran.
 - e. Barang-barang untuk militer yang diimpor langsung oleh angkatan bersenjata.
10. *Goods send abroad for processing purposes are recorded as export while its product sent to Indonesia are recorded as import.*
 11. *Foreign goods processed in Indonesia are still recorded as imports although the products will be sent to abroad.*
 12. *The following goods are not included in the statistics:*
 - a. *Clothings and passengers' jewelry.*
 - b. *Luggage of passengers for own use, except refrigerators, television sets, etc.*
 - c. *Goods imported/exported for the use of foreign representative countries / embassies.*
 - d. *Goods for expeditions, and shows or exhibitions.*
 - e. *Military goods directly imported by the Armed Forces.*
 - f. *Packings/containerstoberefilled.*
 - g. *Bank notes and securities*
 - h. *Sample goods*

- f. Pembungkus / peti kemas untuk diisi kembali.
- g. Uang dan surat-surat berharga.
- h. Barang-barang contoh
13. Sistem pengolahan dokumen impor/ekspor Indonesia adalah sistem "Carry Over" yaitu dokumen ditunggu selama satu bulan, setelah bulan berjalan, sedangkan dokumen-dokumen yang terlambat akan diolah pada bulan berikutnya. Dengan demikian dokumen bulan-bulan sebelumnya yang terlambat diterima dan masuk pada bulan berjalan, diperlakukan sebagai dokumen bulan pengolahan.
14. Negara tujuan adalah negara tujuan akhir yang diketahui untuk barang ekspor yang dikirim ke luar negeri.
15. Jenis komoditi adalah barang ekspor yang dicatat sesuai kode Harmonized System (HS).
13. *The carry-over system is used in processing Indonesian export and import documents. Documents are processed one month after the current month, while those received later will be processed for the succeeding month. This means previous documents received in the current month will be treated as processed documents.*
14. *Country of destination is country that is known to export goods sent abroad.*
15. *Type commodity is exported goods recorded based on Harmonized System (HS) code.*

ULASAN

Berkembangnya suatu wilayah dapat dilihat dari kegiatan perdagangan wilayah tersebut. Perkembangan usaha perdagangan di Kabupaten Pulau Morotai pada tahun 2020 mengalami peningkatan dibandingkan tahun-tahun sebelumnya. Menurut data Dinas Perindagkop dan UKM Kabupaten Pulau Morotai, pada tahun 2020 terdapat 1.822 sarana perdagangan, dimana diantaranya terdapat 20 pasar, 98 toko, 1.416 kios, serta 288 warung.

Sementara itu, perusahaan yang terdaftar di Dinas Penanaman Modal dan Pelayanan Terpadu Satu Pintu pada tahun 2020 di Kabupaten Pulau Morotai adalah sebagai berikut: perusahaan besar sebanyak 1 perusahaan, perusahaan sedang sebanyak 5 perusahaan, dan perusahaan kecil sebanyak 182 perusahaan.

Berdasarkan klasifikasi industri, jumlah perusahaan dan tenaga kerja paling banyak terdapat di industri roti/kue kering sebanyak 355 perusahaan dengan 466 tenaga kerja, disusul dengan industri sortase rotan dengan 125 perusahaan dan 375 tenaga kerja.

DESCRIPTION

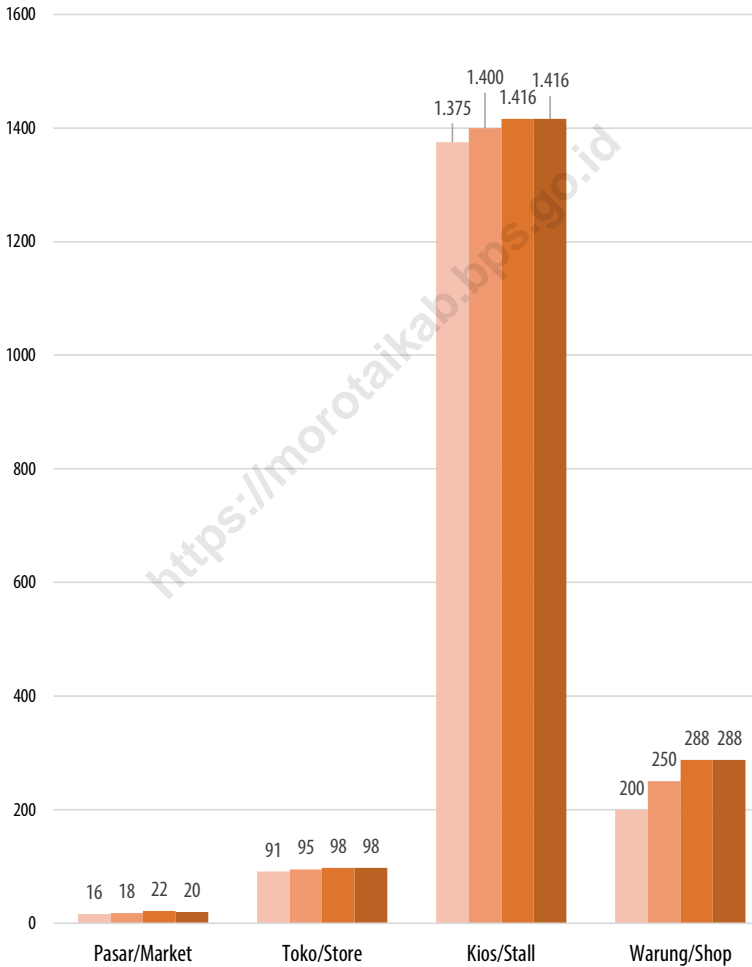
The development of an area can be seen from the trade activities of the region. The development of trading business in Morotai Island Regency in 2020 has increased compared to previous years. According to data from the Department of Industry and Trade and SMEs of Morotai Island Regency, in 2020 there were 1,822 trading facilities, including 20 markets, 98 shops, 1,416 kiosks, and 288 stalls.

Meanwhile, companies listed in the One Stop Investment and Integrated Services Office in 2020 in Pulau Morotai Regency were as follows: 1 large companies, 5 medium companies, and 182 small companies.

Based on industry classification, the most number of companies and workers were in the bread/pastry industry of 355 companies with 466 workers, followed by the rattan sortage industry with 125 companies and 375 workers.

Gambar 11.1
Figures

Jumlah Sarana Perdagangan Menurut Jenisnya di Kabupaten Pulau Morotai, 2017-2020
Number of Trading Facilities by Type of Facility in Pulau Morotai Regency, 2017 - 2020



Sumber/Source : Dinas Perindagkop dan UKM Kabupaten Pulau Morotai/Industry, Trade and UKM Department of Pulau Morotai Regency

Tabel 11.1 Jumlah Sarana Perdagangan Menurut Jenisnya di Kabupaten Pulau Morotai, 2017-2020
Table *Number of Trading Facilities by Type of Facility in Pulau Morotai Regency, 2017-2020*

Jenis Sarana Perdagangan <i>Type of Trading Facilities</i>	2017	2018	2019	2020
(1)	(2)	(3)	(4)	(5)
Pasar/Market	16	18	22	20
Toko/Store	91	95	98	98
Kios/Stall	1.375	1.400	1.416	1.416
Warung/Shop	200	250	288	288
Jumlah/Total	1.682	1.763	1.824	1.822

Sumber/Source: Dinas Perindagkop dan UKM Kabupaten Pulau Morotai/Industry, Trade and UKM Department of Pulau Morotai Regency

Tabel 11.2 Jumlah Klasifikasi Pedagang Menurut Kecamatan di Kabupaten Pulau Morotai, 2020
Number of Merchants Classifications by Subdistrict in Pulau Morotai Regency, 2020

Kecamatan Subdistrict	Pedagang Besar Wholesaler	Pedagang Menengah Medium Trader	Pedagang Kecil Small Trader
(1)	(2)	(3)	(4)
1. Morotai Selatan	20	78	688
2. Morotai Timur	-	8	195
3. Morotai Selatan Barat	-	-	167
4. Morotai Utara	-	5	116
5. Morotai Jaya	-	2	164
6. Pulau Rao	-	4	86
Pulau Morotai	20	97	1.416

Sumber/Source: Dinas Perindagkop dan UKM Kabupaten Pulau Morotai/Industry, Trade and UKM Department of Pulau Morotai Regency

Tabel
Table 11.3**Jumlah Perusahaan Menurut Klasifikasi Izin di Kabupaten Pulau Morotai, 2018 - 2020**
Number of Company by Permission Classified in Pulau Morotai Regency, 2018 - 2020

Klasifikasi Izin <i>Permission Classified</i>	Tahun <i>Year</i>		
	2018	2019	2020
(1)	(2)	(3)	(4)
Perusahaan Besar <i>Big Company</i>	1	1	1
Perusahaan Sedang <i>Medium Company</i>	14	6	5
Perusahaan Kecil <i>Small Company</i>	140	195	182

Sumber/Source: Dinas Penanaman Modal dan Pelayanan Terpadu Satu Pintu (DPMPTSP) Pulau Morotai/DPMPTSP of Pulau Morotai Regency

Tabel
Table 11.4**Jumlah Perusahaan Menurut Bentuk Usaha di Kabupaten Pulau Morotai, 2018 - 2020**
Number of Company by Type of Bussiness in Pulau Morotai Regency, 2018 - 2020

Klasifikasi Izin <i>Permission Classified</i>	Tahun <i>Year</i>		
	2018	2019	2020
(1)	(2)	(3)	(4)
Perusahaan Terbatas (PT) <i>Liability State Company</i>	9	6	5
Koperasi <i>Cooperative</i>	3	-	-
Persekutuan Komanditer <i>CV</i>	23	18	9
Persekutuan Firma <i>Firm</i>	-	-	1
Perusahaan Perseorangan <i>Personel Establishment</i>	105	54	174
Badan Usaha Lainnya <i>Others</i>	-	-	-

Sumber/Source: Dinas Penanaman Modal dan Pelayanan Terpadu Satu Pintu (DPMPTSP) Pulau Morotai/DPMPTSP of Pulau Morotai Regency

Tabel
Table 11.5

Jumlah Perusahaan dan Tenaga Kerja Menurut Jenis di Kabupaten Pulau Morotai, 2020
Number of Establishments and Employees by Kind in Pulau Morotai Regency, 2020

Klasifikasi Industri Industrial Classification	Jumlah Perusahaan Number of Establishment	Jumlah Tenaga Kerja Number of Employee	Nilai Investasi Investment Value (Rp)
(1)	(2)	(3)	(4)
Pangan/Food			
1. Pengeringan Ikan	7	18	49.000.000
2. Minyak Goreng	11	31	88.000.000
3. Roti/Kue Kering	355	466	1.775.000.000
4. Tahu Tempe	1	4	6.000.000
5. Pengasapan Ikan	38	88	342.000.000
Kimia dan Bahan Bangunan/ Chemical and Construction			
1. Sortase Rotan	125	11	1.250.000.000
2. Perabot Kayu	78	97	936.000.000
3. Bata Merah dan Pres	34	120	510.000.000
Sandang dan Kulit/Belt and Skon			
1. Penjahitan	10	21	130.000.000

Lanjutan Tabel 11.5/Continued Table 11.5

Klasifikasi Industri <i>Industrial Classification</i>	Jumlah Perusahaan <i>Number of Establishment</i>	Jumlah Tenaga Kerja <i>Number of Employee</i>	Nilai Investasi <i>Investment Value (Rp)</i>
(1)	(2)	(3)	(4)
Kerajinan dan Umum/Diligence and General			
1. Perhiasan Besi Putih	4	12	32.000.000
Logam/Metal			
1. Alat Dapur	1	3	5.000.000
2. Reparasi Bengkel Umum	40	80	600.000.000

Sumber/Source: Dinas Penanaman Modal dan Pelayanan Terpadu Satu Pintu (DPMPPTSP) Pulau Morotai/DPMPPTSP of Pulau Morotai Regency

Tabel
Table 11.6**Jumlah Perusahaan, Tenaga Kerja, Investasi, dan Nilai Produksi Menurut Kecamatan di Kabupaten Pulau Morotai, 2020**
Number of Merchants Classifications by Subdistrict in Pulau Morotai Regency, 2020

Kecamatan Subdistrict	Perusahaan Establishment	Tenaga Kerja Employee	Nilai Investasi Investment Value (Rp)	Nilai Investasi Production Value (Rp)
(1)	(2)	(3)	(4)	(5)
1. Morotai Selatan	34	199	2.414.000.000	348.000.000
2. Morotai Timur	86	136	588.000.000	623.000.000
3. Morotai Selatan Barat	352	914	11.339.500.000	14.117.875.000
4. Morotai Utara	92	161	1.170.000.000	1.462.500.000
5. Morotai Jaya	165	262	1.777.501.000	1.766.876.250
6. Pulau Rao	148	269	1.460.000.000	1.101.000.000
Pulau Morotai	877	1.941	18.749.001.000	19.419.251.250

Sumber/Source: Direktori IMK, BPS Provinsi Maluku Utara/SME Directory, BPS-Statistics of North Maluku Province

Tabel
Table 11.7

Jumlah Perusahaan, Tenaga Kerja, Investasi, dan Nilai Produksi Menurut Klasifikasi Industri di Kabupaten Pulau Morotai, 2020
Number of Merchants Classifications by Industrial Classification in Pulau Morotai Regency, 2020

Kecamatan Subdistrict	Perusahaan Establishment	Tenaga Kerja Employee	Nilai Investasi Investment Value (Rp)	Nilai Investasi Production Value (Rp)
(1)	(2)	(3)	(4)	(5)
Industri Makanan	443	930	6.098.000.000	3.940.750.000
Industri Minuman	1	2	2.000.000	1.000.000
Industri Tekstil	2	2	1.000.000	1.250.000
Industri Pakaian Jadi	7	22	350.000.000	437.500.000
Industri Kayu, Barang dari Kayu dan Gabus (Tidak Termasuk Furnitur) dan Barang Anyaman dari Bambu, Rotan dan Sejenisnya	170	395	763.500.000	563.125.000
Industri Barang Galian Bukan Logam	30	152	3.850.000.000	4.825.000.000
Industri Barang Logam, kecuali Mesin dan Peralatannya	9	33	280.000.000	395.000.000
Industri Mesin dan Perlengkapan ytdl	1	6	10.000.000	12.500.000
Industri Alat Angkutan Lainnya	1	5	100.000.000	125.000.000
Industri Furnitur	135	197	4.108.000.000	5.135.000.000
Industri Pengolahan Lainnya	8	25	109.500.000	136.875.000
Perdagangan, Reparasi dan Perawatan Mobil dan Sepeda Motor	70	172	3.077.001.000	3.846.251.250
Pulau Morotai	877	1.941	18.749.001.000	19.419.251.250

Sumber/Source: Direktori IMK, BPS Provinsi Maluku Utara/SME Directory, BPS-Statistics of North Maluku Province



Sistem Neraca Regional (System of Regional Accounts)

Laju Pertumbuhan PDRB
Menurut Lapangan Usaha 2015-2020



PENJELASAN TEKNIS**TECHNICAL NOTES**

1. Penghitungan statistik neraca nasional mengikuti buku petunjuk yang diterbitkan oleh Perserikatan Bangsa Bangsa (PBB) dikenal sebagai Sistem Neraca Nasional (SNN). SNN adalah rekomendasi internasional tentang bagaimana menyusun ukuran aktivitas ekonomi yang sesuai dengan standar neraca baku yang didasarkan pada prinsip-prinsip ekonomi. Rekomendasi yang dimaksud dinyatakan dalam sekumpulan konsep, definisi, klasifikasi, dan aturan neraca yang disepakati secara internasional dalam mengukur indikator tertentu seperti Produk Domestik Bruto (PDB). Salah satu bentuk adaptasi pencatatan statistik nasional adalah melakukan perubahan tahun dasar PDB Indonesia dari tahun 2000 ke 2010. Perubahan tahun dasar PDB dilakukan seiring dengan mengadopsi rekomendasi PBB yang tertuang dalam Sistem Neraca Nasional 2008 (SNA 2008).
 2. Produk Domestik Bruto pada tingkat nasional serta Produk Domestik Regional Bruto (PDRB) pada tingkat regional (provinsi) menggambarkan kemampuan suatu wilayah untuk menciptakan nilai tambah pada suatu waktu tertentu. Untuk menyusun PDB maupun PDRB digunakan 2 pendekatan, yaitu lapangan
1. *The method used to estimate national accounts statistics is based on the standard guidelines formed by United Nation known as System of National Accounts (SNA). SNA is the internationally agreed standard set of recommendations on how to compile measures of economic activity in accordance with strict accounting conventions based on economic principles. The recommendations are expressed in term of a set of concepts, definitions, classifications and accounting rules that comprise the internationally agreed standard for measuring indicators such as Gross Domestic Product (GDP). One of the improvement in the national statistical system is to rebase GDP form base year 2000 to 2010 in order to capture current economic condition. It is in line with the United Nations (UN) recommendation on 2008 SNA.*
 2. *The basic measure of the value added arising from economic activity is known as Gross Domestic Product at the national level and Gross Regional Domestic Product (GRDP) at the regional level (provinces/regencies/municipalities). To compile these statistics, two approaches have been used, i.e. "production approach" and "expenditure approach". The*

usaha dan pengeluaran. Keduanya menyajikan komposisi data nilai tambah dirinci menurut sumber kegiatan ekonomi (lapangan usaha) dan menurut komponen penggunaannya. PDB maupun PDRB dari sisi lapangan usaha merupakan penjumlahan seluruh komponen nilai tambah bruto yang mampu diciptakan oleh sektor-sektor ekonomi atas berbagai aktivitas produksinya. Sedangkan dari sisi pengeluaran menjelaskan tentang penggunaan dari nilai tambah tersebut.

first approach is to measure value added produced by various kinds of economic activities, while the second approach is to measure final uses of the country's output. In other words, GDP/GRDP is the sum of total value added produced by all economic industries (activities) and the way of using it.

3. PDB menurut lapangan usaha mengalami perubahan klasifikasi dari 9 lapangan usaha menjadi 17 lapangan usaha. PDB menurut lapangan usaha dirinci menurut total nilai tambah dari seluruh sektor ekonomi yang mencakup lapangan usaha Pertanian, Kehutanan, dan Perikanan; Pertambangan dan Penggalian; Industri Pengolahan; Pengadaan Listrik dan Gas; Pengadaan Air, Pengelolaan Sampah, Limbah dan Daur Ulang; Konstruksi; Perdagangan Besar dan Eceran, Reparasi Mobil dan Sepeda Motor; Transportasi dan Pergudangan; Penyediaan Akomodasi dan Makan Minum; Informasi dan Komunikasi; Jasa Keuangan dan Asuransi; Real Estat; Jasa Perusahaan; Administrasi Pemerintahan, Pertahanan dan Jaminan Sosial Wajib; Jasa Pendidikan; Jasa
3. *GDP by industry classification changes from 9 sectors to 17 industries. GDP by industry is classified by types of economic activities such as Agriculture, Forestry and Fishing; Mining and Quarrying; Manufacturing; Electricity and Gas; Water supply, Sewerage, Waste Management and Remediation Activities; Construction; Wholesale and Retail Trade; Repair of Motor Vehicles and Motorcycles; Transportation and Storage; Accommodation and Food Service Activities; Information and Communication; Financial and Insurance Activities; Real Estate Activities; Business Activities; Public Administration; Defence and Compulsory Social Security; Education; Human Health and Social Work Activities; and Other Services Activities.*

Kesehatan dan Kegiatan Sosial;
dan Jasa lainnya.

4. PDB menurut pengeluaran mengalami perubahan klasifikasi dimana pengeluaran konsumsi Lembaga Non Profit yang Melayani Rumah Tangga (LNPR) yang sebelumnya termasuk bagian dari pengeluaran konsumsi rumah tangga menjadi komponen terpisah. Sehingga klasifikasi PDB menurut pengeluaran dirinci menjadi 7 komponen yaitu komponen pengeluaran konsumsi rumah tangga, pengeluaran konsumsi LNPR, pengeluaran konsumsi pemerintah, pembentukan modal tetap bruto, perubahan inventori, ekspor barang dan jasa, dan impor barang dan jasa.
4. *GDP by expenditure classification changes where consumption expenditure Non-profit Institutions Serving Households (NPISH) previously included as part of household consumption expenditure is taken out into separate component. So that, GDP by type of expenditures is classified into: household consumption expenditure, NPISH consumption expenditure, government consumption expenditure, gross fixed capital formation, changes in inventories, exports of goods and services, and imports of goods and services.*
5. Pengeluaran konsumsi rumah tangga mencakup berbagai pengeluaran konsumsi akhir rumah tangga atas barang dan jasa untuk memenuhi kebutuhan individu ataupun kelompok secara langsung. Pengeluaran rumah tangga di sini mencakup makanan dan minuman selain restoran; pakaian, alas kaki dan jasa perawatannya; perumahan dan perlengkapan rumah tangga; kesehatan dan pendidikan; transportasi dan komunikasi; restoran dan hotel serta lainnya.
5. *Household consumption expenditures consist of expenditures incurred by households, which are used for both individual or collective needs. Household consumptions are classified into food and beverages other than restaurants; clothing, footwear, and related maintenance services; housing and household equipment; health and education; transport and communication; restaurants and hotels; and others.*
6. Pengeluaran Konsumsi Pemerintah
6. *Government consumption*

terdiri dari Pengeluaran Konsumsi Individu dan Pengeluaran Konsumsi Kolektif. Barang dan jasa individu merupakan barang dan jasa privat, dimana ciri-ciri barang privat adalah a) *Scarcity*, yaitu ada kelangkaan/keterbatasan dalam jumlah; b) *Excludable consumption*, yaitu konsumsi suatu barang dapat dibatasi hanya pada mereka yang memenuhi persyaratan tertentu (biasanya harga); c) *Rivalrous competition*, yaitu konsumsi oleh satu konsumen akan mengurangi atau menghilangkan kesempatan pihak lain untuk melakukan hal serupa. Contoh barang dan jasa yang dihasilkan pemerintah dan tergolong sebagai barang dan jasa individu adalah jasa pelayanan kesehatan pemerintah di rumah sakit/puskesmas dan jasa pendidikan di sekolah/universitas negeri. Sedangkan barang dan jasa kolektif ekuivalen dengan barang publik yang memiliki ciri a) *Non rivalry*, yaitu penggunaan satu konsumen terhadap suatu barang tidak mengurangi kesempatan konsumen lain untuk juga mengkonsumsi barang tersebut; b) *Non excludable*, yaitu apabila suatu barang publik tersedia, maka tidak ada yang dapat menghalangi siapapun untuk memperoleh manfaat dari barang tersebut atau dengan kata lain setiap orang memiliki akses ke barang tersebut. Contoh barang dan jasa yang dihasilkan pemerintah dan

expenditure consists of Individual Consumption Expenditure and Collective Consumption Expenditure. Individual goods and services are private goods and services, which the characteristics of private goods is a) Scarcity, that there is a scarcity/limited in number; b) Excludable consumption, the consumption of goods can be limited only to those who meet certain requirements (usually the price); c) Rivalrous competition, ie consumption by the consumer will reduce or eliminate the chance of another party to do so. Examples of goods and services produced by government and classified as goods and services of individuals is the government health services in hospitals/health centers and education services in schools/universities. Collective goods and services equivalent to public goods characterized by a) Non-rivalry, namely the use of a consumer for an item does not reduce the chance of another consumer to also consume goods; b) Non-excludable, i.e. when a public good available, then nothing can hinder anyone to benefit from the goods or in other words everyone has access to the goods. Examples of goods and services produced by government and classified as collective goods and services is carried military defense services and the police's security.

tergolong sebagai barang dan jasa kolektif adalah jasa pertahanan yang dilakukan TNI dan keamanan yang dilakukan kepolisian.

7. Pembentukan Modal Tetap Bruto (PMTB) mencakup pengadaan, pembuatan, dan pembelian barang modal. Barang modal dimaksud adalah barang-barang yang digunakan untuk proses produksi, tahan lama atau yang mempunyai umur pemakaian lebih dari satu tahun seperti bangunan, mesin-mesin dan alat angkutan. Termasuk pula di sini perbaikan besar (berat) yang sifatnya memperpanjang umur atau mengubah bentuk atau kapasitas barang modal tersebut. Pengeluaran barang modal untuk keperluan militer juga dicakup sebagai PMTB. Klasifikasi komponen PMTB dibagi menjadi 6 sub komponen yaitu Konstruksi; Mesin dan Peralatan; Kendaraan; Peralatan Lainnya; Cultivated Biological Resources (CBR) dan Produk Kekayaan Intelektual.
7. *Gross Fixed Capital Formation (GFCF) includes procurement, manufacture, and the purchase of capital goods. Capital goods are goods which are used for the production process, durable or have a service life of more than one year such as buildings, machinery, and transportation equipment. Including here: huge improvement that are to extend the life or changing the shape or the capacity of the capital goods. Capital expenditures for military purposes are also covered as GFCF. GFCF component are classified into six sub-components: Construction; Machinery and Equipment; vehicle; Other equipment; Cultivated Biological Resources (CBR) and Intellectual Property Product.*
8. Ekspor barang dan jasa merupakan transaksi perdagangan barang dan jasa dari penduduk (residen) ke bukan penduduk (nonresiden). Impor barang dan jasa adalah transaksi perdagangan dari bukan penduduk ke penduduk. Ekspor atau impor barang terjadi pada saat terjadi perubahan hak kepemilikan barang antara penduduk dengan
8. *Exports of goods and services consist of transactions of goods and services from residents to non-residents. Imports of goods and services consist of transaction of goods and services from non-residents to residents. Exports and imports of goods occur when there are changes in ownership of goods between residents and non-*

bukan penduduk (dengan atau tanpa perpindahan fisik barang tersebut). Pada PDB dengan tahun dasar 2010, ekspor dan impor barang dirinci menjadi nonmigas dan migas.

residents (with or without physical movements of goods across frontiers). On the GDP at 2010 basic year, exports and imports of goods specified into non oil and gas and oil and gas.

9. Produk Domestik Bruto maupun agregat turunannya disajikan dalam 2 (dua) versi penilaian, yaitu atas dasar "harga berlaku" dan atas dasar "harga konstan". Disebut sebagai harga berlaku karena seluruh agregat dinilai dengan menggunakan harga pada tahun berjalan, sedangkan harga konstan penilaiannya didasarkan kepada harga satu tahun dasar tertentu, dalam publikasi ini digunakan harga tahun 2010.

9. *GDP and its aggregations are presented in two forms: at current market prices and at constant base year market prices. In presenting current market prices, all aggregates are valued at current market prices, while base year constant market prices are shown by valuing all aggregates at fixed base year prices. Year of 2010 is used as the base year in this publication.*

10. Laju pertumbuhan Produk Domestik Bruto diperoleh dari perhitungan PDB atas dasar harga konstan. Diperoleh dengan cara mengurangi nilai PDB pada tahun ke-n terhadap nilai pada tahun ke n-1 (tahun sebelumnya), dibagi dengan nilai pada tahun ke n-1, dikalikan dengan 100 persen. Laju pertumbuhan menunjukkan perkembangan agregat pendapatan dari satu waktu tertentu terhadap waktu sebelumnya.

10. *Growth rate of Gross Domestic Product is derived from GDP at constant market prices. It is obtained by subtracting the value of GDP year n with the value of GDP year n-1, divided by the value of GDP year n-1 then multiplied by 100 percent. The growth rate of GDP explains the income growth during the given period.*

ULASAN

Gambaran menyeluruh tentang kondisi perekonomian Kabupaten Pulau Morotai dapat dilihat melalui neraca ekonomi yang tergambarkan dalam Produk Domestik Regional Bruto (PDRB) Kabupaten Pulau Morotai. PDRB dihitung melalui dua sisi, yaitu menurut lapangan usaha dan pengeluaran.

PDRB atas dasar harga berlaku menurut lapangan usaha di Kabupaten Pulau Morotai tahun 2020 adalah sebesar Rp1.589.165,5 juta. Distribusi persentase PDRB terbesar masih didominasi oleh kelompok pertanian yaitu sebesar 45,25 persen. Sementara itu, laju pertumbuhan PDRB tahun 2020 adalah sebesar 2,68 persen dimana laju pertumbuhan tertinggi terdapat pada kelompok Konstruksi sebesar 9,99 persen.

Di lain sisi, PDRB atas dasar harga berlaku menurut pengeluaran di Kabupaten Pulau Morotai tahun 2019 adalah Rp1.532,89254 miliar. Distribusi persentase PDRB terbesar berasal dari pengeluaran rumah tangga yaitu 51,96 persen. Sementara itu, laju pertumbuhan PDRB menurut pengeluaran tahun 2019 adalah 4,58 persen dimana laju tertinggi berasal dari pengeluaran konsumsi LNPRT yaitu sebesar 24,73 persen.

DESCRIPTION

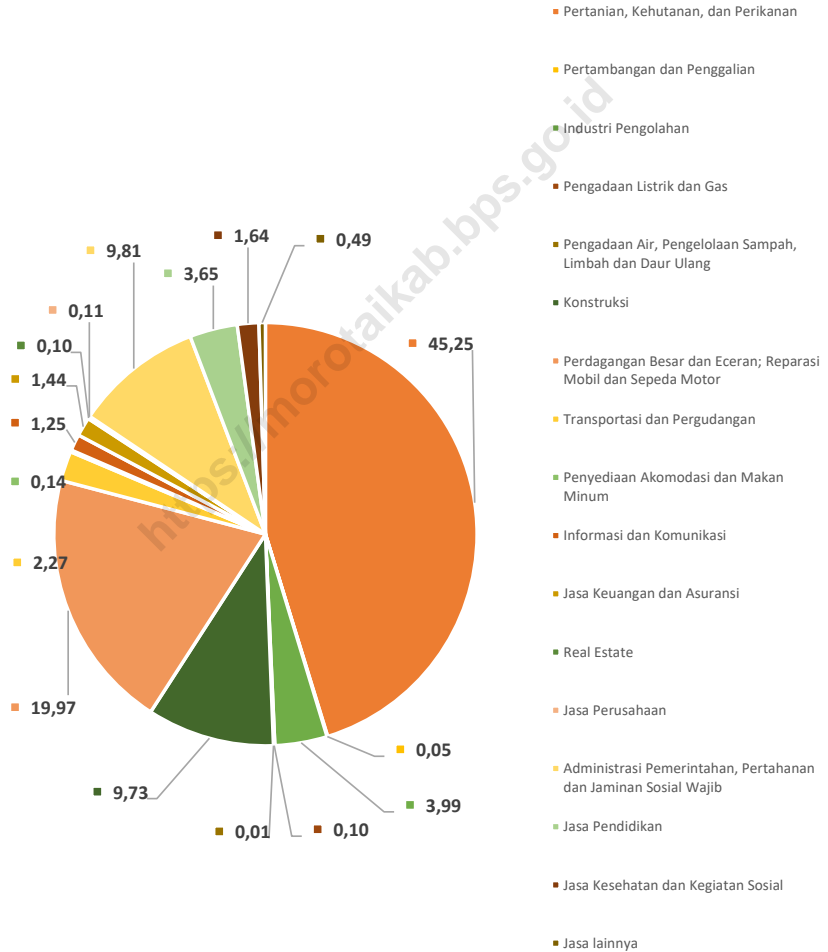
Gross Domestic Regional Product (GDRP) of Pulau Morotai Regency is used to look at Pulau Morotai's economic condition and to draws economic balance of Pulau Morotai. GDRP is calculated through two sides, that is by industry sector and expenditure.

GRDP at current market prices by industry in Morotai Island Regency in 2020 amounted to Rp1.589.165,2 million. The largest percentage distribution of GRDP were dominated by the agricultural group at 45.25 percent. Meanwhile, the GDRP growth rate in 2020 was 2.68 percent where the highest growth rate was found in the Construction group at 9.99 percent.

On the other hand, GRDP at current market prices by expenditure in Morotai Island in 2019 was Rp1,532.89254 billion. The largest percentage distribution of GRDP came from household expenditure, which was 51.96 percent. Meanwhile, the GDRP growth rate by in 2019 was 4.58 percent where the highest rate came from LNPRT consumption expenditure which was 24.73 percent.

Gambar 12.1
Figures

Distribusi Produk Domestik Regional Bruto Seri 2010 Kabupaten Pulau Morotai Menurut Lapangan Usaha (Persen), 2020
Distribution of Gross Domestic Regional Product Series 2010 of Pulau Morotai Regency by Industrial Origin (Percent), 2020



Sumber/Source : BPS Kabupaten Pulau Morotai/BPS-Statistics of Pulau Morotai Regency

Tabel
Table 12.1.

Produk Domestik Regional Bruto Atas Dasar Harga Berlaku Menurut Lapangan Usaha di Kabupaten Pulau Morotai (juta rupiah), 2016–2020
Gross Regional Domestic Product at Current Market Prices by Industry in Pulau Morotai Regency (million rupiahs), 2016–2020

Lapangan Usaha/Industry	2016	2017	2018	2019	2020
(1)	(2)	(3)	(4)	(5)	(6)
A Pertanian, Kehutanan, dan Perikanan/ <i>Agriculture, Forestry, and Fishing</i>	570.664,2	623.355,6	678.230,2	693.947,1	719.049,3
B Pertambangan dan Penggalian/ <i>Mining and Quarrying</i>	634,5	704,6	791,6	827,8	862,9
C Industri Pengolahan/ <i>Manufacturing</i>	58.403,8	60.740,8	62.961,5	63.425,9	63.410,5
D Pengadaan Listrik dan Gas/ <i>Electricity and Gas</i>	994,6	1.250,9	1.325,2	1.424,2	1.545,6
E Pengadaan Air; Pengelolaan Sampah, Limbah, dan Daur Ulang/ <i>Water Supply; Sewerage, Waste Management, and Remediation Activities</i>	166,2	182,2	193,7	191,1	195,6
F Konstruksi/ <i>Construction</i>	95.827,2	108.612,7	124.902,4	140.096,3	154.614,3
G Perdagangan Besar dan Eceran; Reparasi Mobil dan Sepeda Motor/ <i>Wholesale and Retail Trade; Repair of Motor Vehicles and Motorcycles</i>	233.560,8	258.796,9	282.545,8	314.841,5	317.317,0
H Transportasi dan Pergudangan/ <i>Transportation and Storage</i>	28.063,3	32.192,2	35.140,6	38.610,7	36.072,7
I Penyediaan Akomodasi dan Makan Minum/ <i>Accommodation and Food Service Activities</i>	1.698,5	1.893,7	2.052,0	2.247,6	2.276,2
J Informasi dan Komunikasi/ <i>Information and Communication</i>	13.741,2	15.186,0	16.815,4	18.279,5	19.866,6

Lanjutan Tabel/*Continued Table 12.1*

Lapangan Usaha/ <i>Industry</i>		2016	2017	2018	2019	2020
(1)		(2)	(3)	(4)	(5)	(6)
K	Jasa Keuangan dan Asuransi/ <i>Financial and Insurance Activities</i>	17.687,3	18.896,8	20.531,4	21.338,9	22.867,0
L	Real Estat/ <i>Real Estate Activities</i>	1.235,7	1.356,4	1.479,0	1.539,4	1.566,1
M,N	Jasa Perusahaan/ <i>Business Activities</i>	1.249,8	1.411,8	1.545,0	1.646,7	1.716,0
O	Administrasi Pemerintahan, Pertahanan, dan Jaminan Sosial Wajib/ <i>Public Administration and Defence; Compulsory Social Security</i>	113.347,9	122.153,9	130.669,9	148.476,0	155.819,9
P	Jasa Pendidikan/ <i>Education</i>	40.183,8	44.999,4	49.701,3	54.898,2	58.045,5
Q	Jasa Kesehatan dan Kegiatan Sosial/ <i>Human Health and Social Work Activities</i>	18.583,0	20.569,1	22.716,3	23.785,9	26.085,3
R,S,T,U	Jasa Lainnya/ <i>Other Services Activities</i>	5.854,7	6.315,6	6.804,3	7.315,8	7.851,0
Produk Domestik Regional Bruto/ Gross Regional Domestic Product		1.201.896,7	1.318.618,4	1.438.405,9	1.532.892,5	1.589.161,5
Produk Domestik Regional Bruto Non Migas/<i>Non Oil and Gas Gross Regional Domestic Product</i>		1.201.896,7	1.318.618,4	1.438.405,9	1.532.892,5	1.589.161,5
Produk Domestik Regional Bruto Non Pemerintahan/<i>Non Government Gross Regional Domestic Product</i>		1.088.548,9	1.196.464,4	1.307.735,9	1.384.416,6	1.433.341,7

Sumber/*Source* : BPS Kabupaten Pulau Morotai/BPS-Statistics of Pulau Morotai Regency

Tabel
Table 12.2

Produk Domestik Regional Bruto Atas Dasar Harga Konstan 2010 Menurut Lapangan Usaha di Kabupaten Pulau Morotai (juta rupiah), 2016–2020
Gross Regional Domestic Product at 2010 Constant Market Prices by Industry in Pulau Morotai Regency (million rupiahs), 2016–2020

Lapangan Usaha/Industry		2016	2017	2018	2019	2020
(1)		(2)	(3)	(4)	(5)	(6)
A	Pertanian, Kehutanan, dan Perikanan/ <i>Agriculture, Forestry, and Fishing</i>	404.102,5	427.273,3	455.467,6	460.273,0	471.483,4
B	Pertambangan dan Penggalian/ <i>Mining and Quarrying</i>	476,3	506,8	540,8	550,0	558,3
C	Industri Pengolahan/ <i>Manufacturing</i>	46.445,2	47.732,7	48.313,4	48.248,0	47.771,7
D	Pengadaan Listrik dan Gas/ <i>Electricity and Gas</i>	863,8	952,2	991,3	1.062,7	1.144,1
E	Pengadaan Air; Pengelolaan Sampah, Limbah, dan Daur Ulang/ <i>Water Supply; Sewerage, Waste Management, and Remediation Activities</i>	131,0	142,6	149,6	147,2	149,2
F	Konstruksi/ <i>Construction</i>	70.551,3	77.577,4	85.302,7	93.804,3	103.179,9
G	Perdagangan Besar dan Eceran; Reparasi Mobil dan Sepeda Motor/ <i>Wholesale and Retail Trade; Repair of Motor Vehicles and Motorcycles</i>	175.188,4	186.603,9	199.527,1	215.420,5	215.322,5
H	Transportasi dan Pergudangan/ <i>Transportation and Storage</i>	20.126,4	22.397,6	23.852,0	25.398,4	23.347,6
I	Penyediaan Akomodasi dan Makan Minum/ <i>Accommodation and Food Service Activities</i>	1.164,8	1.238,8	1.322,1	1.420,4	1.428,4
J	Informasi dan Komunikasi/ <i>Information and Communication</i>	11.671,0	12.643,7	13.422,4	14.642,7	15.978,7

Lanjutan Tabel/*Continued Table 12.2*

Lapangan Usaha/Industry		2016	2017	2018	2019	2020
(1)		(2)	(3)	(4)	(5)	(6)
K	Jasa Keuangan dan Asuransi/ <i>Financial and Insurance Activities</i>	12.969,9	13.238,9	13.670,4	13.861,8	15.008,1
L	Real Estat/ <i>Real Estate Activities</i>	1.009,9	1.077,2	1.138,5	1.167,9	1.178,2
M,N	Jasa Perusahaan/ <i>Business Activities</i>	1.007,0	1.074,5	1.133,5	1.181,7	1.209,1
O	Administrasi Pemerintahan, Pertahanan, dan Jaminan Sosial Wajib/ <i>Public Administration and Defence; Compulsory Social Security</i>	76.935,1	81.481,0	86.259,7	94.670,0	98.798,4
P	Jasa Pendidikan/ <i>Education</i>	32.156,1	33.743,8	37.123,5	40.839,7	42.361,3
Q	Jasa Kesehatan dan Kegiatan Sosial/ <i>Human Health and Social Work Activities</i>	13.371,6	14.418,3	15.517,6	15.956,4	17.080,3
R,S,T,U	Jasa Lainnya/ <i>Other Services Activities</i>	4.777,8	5.073,0	5.435,1	5.815,1	6.170,4
Produk Domestik Regional Bruto/ Gross Regional Domestic Product		872.948,1	927.175,7	989.167,4	1.034.459,8	1.062.169,7
Produk Domestik Regional Bruto Non Migas/<i>Non Oil and Gas Gross Regional Domestic Product</i>		872.948,1	927.175,7	989.167,4	1.034.459,8	1.062.169,7
Produk Domestik Regional Bruto Non Pemerintahan/<i>Non Government Gross Regional Domestic Product</i>		796.013,0	845.694,6	902.907,7	939.789,8	963.371,3

Sumber/*Source* : BPS Kabupaten Pulau Morotai/BPS-Statistics of Pulau Morotai Regency

Tabel
Table 12.3

Distribusi Persentase Produk Domestik Regional Bruto Atas Dasar Harga Berlaku Menurut Lapangan Usaha di Kabupaten Pulau Morotai, 2016–2020
Percentage Distribution of Gross Regional Domestic Product at Current Market Prices by Industry in Pulau Morotai Regency, 2016–2020

Lapangan Usaha/ <i>Industry</i>	2016	2017	2018	2019	2020
(1)	(2)	(3)	(4)	(5)	(6)
A Pertanian, Kehutanan, dan Perikanan/ <i>Agriculture, Forestry, and Fishing</i>	47,48	47,27	47,15	45,27	45,25
B Pertambangan dan Penggalian/ <i>Mining and Quarrying</i>	0,05	0,05	0,06	0,05	0,05
C Industri Pengolahan/ <i>Manufacturing</i>	4,86	4,61	4,38	4,14	3,99
D Pengadaan Listrik dan Gas/ <i>Electricity and Gas</i>	0,08	0,09	0,09	0,09	0,10
E Pengadaan Air; Pengelolaan Sampah, Limbah, dan Daur Ulang/ <i>Water Supply; Sewerage, Waste Management, and Remediation Activities</i>	0,01	0,01	0,01	0,01	0,01
F Konstruksi/ <i>Construction</i>	7,97	8,24	8,68	9,14	9,73
G Perdagangan Besar dan Eceran; Reparasi Mobil dan Sepeda Motor/ <i>Wholesale and Retail Trade; Repair of Motor Vehicles and Motorcycles</i>	19,43	19,63	19,64	20,54	19,97
H Transportasi dan Pergudangan/ <i>Transportation and Storage</i>	2,33	2,44	2,44	2,52	2,27
I Penyediaan Akomodasi dan Makan Minum/ <i>Accommodation and Food Service Activities</i>	0,14	0,14	0,14	0,15	0,14
J Informasi dan Komunikasi/ <i>Information and Communication</i>	1,14	1,15	1,17	1,19	1,25
K Jasa Keuangan dan Asuransi/ <i>Financial and Insurance Activities</i>	1,47	1,43	1,43	1,39	1,44

Lanjutan Tabel/*Continued Table* 12.3

Lapangan Usaha/ <i>Industry</i>		2016	2017	2018	2019	2020
(1)		(2)	(3)	(4)	(5)	(6)
L	Real Estat/ <i>Real Estate Activities</i>	0,10	0,10	0,10	0,10	0,10
M,N	Jasa Perusahaan/ <i>Business Activities</i>	0,10	0,11	0,11	0,11	0,11
O	Administrasi Pemerintahan, Pertahanan, dan Jaminan Sosial Wajib/ <i>Public Administration and Defence; Compulsory Social Security</i>	9,43	9,26	9,08	9,69	9,81
P	Jasa Pendidikan/ <i>Education</i>	3,34	3,41	3,46	3,58	3,65
Q	Jasa Kesehatan dan Kegiatan Sosial/ <i>Human Health and Social Work Activities</i>	1,55	1,56	1,58	1,55	1,64
R,S,T,U	Jasa Lainnya/ <i>Other Services Activities</i>	0,49	0,48	0,47	0,48	0,49
Produk Domestik Regional Bruto/ Gross Regional Domestic Product		100,00	100,00	100,00	100,00	100,00
Produk Domestik Regional Bruto Non Migas/ Non Oil and Gas Gross Regional Domestic Product		100,00	100,00	100,00	100,00	100,00

Sumber/*Source* : BPS Kabupaten Pulau Morotai/BPS-Statistics of Pulau Morotai Regency

Tabel
Table 12.4

Laju Pertumbuhan Produk Domestik Regional Bruto Atas Dasar Harga Konstan 2010 Menurut Lapangan Usaha di Kabupaten Pulau Morotai (persen), 2017–2020
Growth Rate of Gross Regional Domestic Product at 2010 Constant Market Prices by Industry in Pulau Morotai Regency (percent), 2017–2020

Lapangan Usaha/Industry		2016	2017	2018	2019	2020
(1)		(2)	(3)	(4)	(5)	(6)
A	Pertanian, Kehutanan, dan Perikanan/ <i>Agriculture, Forestry, and Fishing</i>	5,44	5,73	6,60	1,06	2,44
B	Pertambangan dan Penggalian/ <i>Mining and Quarrying</i>	6,02	6,39	6,72	1,69	1,51
C	Industri Pengolahan/ <i>Manufacturing</i>	4,00	2,77	1,22	-0,14	-0,99
D	Pengadaan Listrik dan Gas/ <i>Electricity and Gas</i>	39,86	10,23	4,11	7,20	7,65
E	Pengadaan Air; Pengelolaan Sampah, Limbah, dan Daur Ulang/ <i>Water Supply; Sewerage, Waste Management, and Remediation Activities</i>	8,37	8,80	4,90	-1,59	1,41
F	Konstruksi/ <i>Construction</i>	10,36	9,96	9,96	9,97	9,99
G	Perdagangan Besar dan Eceran; Reparasi Mobil dan Sepeda Motor/ <i>Wholesale and Retail Trade; Repair of Motor Vehicles and Motorcycles</i>	7,30	6,52	6,93	7,97	-0,05
H	Transportasi dan Pergudangan/ <i>Transportation and Storage</i>	20,76	11,28	6,49	6,48	-8,07
I	Penyediaan Akomodasi dan Makan Minum/ <i>Accommodation and Food Service Activities</i>	7,16	6,36	6,72	7,44	0,56
J	Informasi dan Komunikasi/ <i>Information and Communication</i>	7,52	8,34	6,16	9,09	9,12
K	Jasa Keuangan dan Asuransi/ <i>Financial and Insurance Activities</i>	12,30	2,07	3,26	1,40	8,27
L	Real Estat/ <i>Real Estate Activities</i>	6,73	6,66	5,70	2,58	0,88
M,N	Jasa Perusahaan/ <i>Business Activities</i>	6,07	6,71	5,49	4,25	2,32

Lanjutan Tabel/*Continued Table 12.4*

Lapangan Usaha/Industry		2016	2017	2018	2019	2020
	(1)	(2)	(3)	(4)	(5)	(6)
0	Administrasi Pemerintahan, Pertahanan, dan Jaminan Sosial Wajib/ <i>Public Administration and Defence; Compulsory Social Security</i>	2,12	5,91	5,86	9,75	4,36
P	Jasa Pendidikan/ <i>Education</i>	4,86	4,94	10,02	10,01	3,73
Q	Jasa Kesehatan dan Kegiatan Sosial/ <i>Human Health and Social Work Activities</i>	7,43	7,83	7,62	2,83	7,04
R,S,T,U	Jasa Lainnya/ <i>Other Services Activities</i>	5,91	6,18	7,14	6,99	6,11
Produk Domestik Regional Bruto/Gross Regional Domestic Product		6,29	6,21	6,69	4,58	2,68
Produk Domestik Regional Bruto Non Migas/Non Oil and Gas Gross Regional Domestic Product		6,29	6,21	6,69	4,58	2,68

Sumber/*Source* : BPS Kabupaten Pulau Morotai/BPS-Statistics of Pulau Morotai Regency

Tabel
Table 12.5

Laju Implisit Produk Domestik Regional Bruto Kabupaten Pulau Morotai Menurut Lapangan Usaha Atas Dasar Harga Konstan 2010 (Persen), 2017-2020
Implicit Rate of Gross Domestic Regional Product of Pulau Morotai Regency by Industry at Market Price 2010 (Percent), 2017-2020

	Lapangan Usaha/Industry	2017	2018	2019	2020
	(1)	(2)	(3)	(4)	(5)
A	Pertanian, Kehutanan, dan Perikanan/ <i>Agriculture, Forestry, and Fishing</i>	3,31	2,07	1,25	1,15
B	Pertambangan dan Penggalian/ <i>Mining and Quarrying</i>	4,37	5,27	2,83	2,70
C	Industri Pengolahan/ <i>Manufacturing</i>	1,20	2,41	0,87	0,97
D	Pengadaan Listrik dan Gas/ <i>Electricity and Gas</i>	14,10	1,76	0,25	0,81
E	Pengadaan Air; Pengelolaan Sampah, Limbah, dan Daur Ulang/ <i>Water Supply; Sewerage, Waste Management, and Remediation Activities</i>	0,75	1,37	0,22	0,91
F	Konstruksi/ <i>Construction</i>	3,08	4,58	2,00	0,33
G	Perdagangan Besar dan Eceran; Reparasi Mobil dan Sepeda Motor/ <i>Wholesale and Retail Trade; Repair of Motor Vehicles and Motorcycles</i>	4,03	2,11	3,21	0,83
H	Transportasi dan Pergudangan/ <i>Transportation and Storage</i>	3,08	2,50	3,18	1,63
I	Penyediaan Akomodasi dan Makan Minum/ <i>Accommodation and Food Service Activities</i>	4,82	1,54	1,95	0,71
J	Informasi dan Komunikasi/ <i>Information and Communication</i>	2,01	4,31	-0,35	-0,40
K	Jasa Keuangan dan Asuransi/ <i>Financial and Insurance Activities</i>	4,67	5,22	2,50	-1,02
L	Real Estat/ <i>Real Estate Activities</i>	2,91	3,17	1,46	0,84
M,N	Jasa Perusahaan/ <i>Business Activities</i>	5,85	3,74	2,24	1,85

Lanjutan Tabel/*Continued Table 12.5*

Lapangan Usaha/Industry		2017	2018	2019	2020
	(1)	(2)	(3)	(4)	(5)
0	Administrasi Pemerintahan, Pertahanan, dan Jaminan Sosial Wajib/ <i>Public Administration and Defence; Compulsory Social Security</i>	1,76	1,05	3,53	0,56
P	Jasa Pendidikan/ <i>Education</i>	6,71	0,39	0,41	1,93
Q	Jasa Kesehatan dan Kegiatan Sosial/ <i>Human Health and Social Work Activities</i>	2,65	2,62	1,83	2,45
R,S,T,U	Jasa Lainnya/ <i>Other Services Activities</i>	1,60	0,56	0,49	1,14
Produk Domestik Regional Bruto/Gross Regional Domestic Product		3,29	2,25	1,90	0,97
Produk Domestik Regional Bruto Non Migas/Non Oil and Gas Gross Regional Domestic Product		3,29	2,25	1,90	0,97

Sumber/Source: BPS Kabupaten Pulau Morotai/*BPS-Statistics of Pulau Morotai Regency*

Tabel
Table 12.6

Produk Domestik Regional Bruto Atas Dasar Harga Berlaku Menurut Jenis Pengeluaran di Kabupaten Pulau Morotai (miliar Rupiah), 2015 - 2019
Gross Regional Domestic Product at Current Market Prices by Type of Expenditure in Pulau Morotai Regency (billion rupiahs), 2015–2019

Jenis Pengeluaran Type of Expenditure	2015	2016	2017	2018	2019
(1)	(2)	(3)	(4)	(5)	(6)
Pengeluaran Konsumsi Rumah Tangga <i>Household Consumption Expenditure</i>	535,06144	593,64941	656,24697	731,82418	796,50520
Pengeluaran Konsumsi LNPRT <i>NPISH Consumption Expenditure</i>	4,73502	5,26335	5,83872	6,99672	8,80438
Pengeluaran Konsumsi Pemerintah <i>Government Consumption Expenditure</i>	259,34946	278,14325	303,9236	342,24442	394,26950
Pembentukan Modal Tetap Bruto <i>Gross Fixed Capital Formation</i>	325,64637	365,05575	479,98856	553,18770	590,03102
Perubahan Inventori <i>Changes in Inventories</i>	3,29294	0,56691	0,51552	-1,04815	2,50161
Ekspor Netto Barang dan Jasa <i>Net Exports of Goods and Services</i>	-47,50648	-40,78195	-12,789501	-194,79898	-259,21916
Produk Domestik Regional Bruto/Gross Regional Domestic Product	1.080,57875	1.201,89672	1.318,61836	1.4384,0588	1.532,89254

Sumber/Source: BPS Kabupaten Pulau Morotai/BPS-Statistics of Pulau Morotai Regency

Tabel
Table 12.7

Produk Domestik Regional Bruto Atas Dasar Harga Konstan 2010 Menurut Jenis Pengeluaran di Kabupaten Pulau Morotai (miliar rupiah), 2015–2019
Gross Regional Domestic Product at 2010 Constant Market Prices by Type of Expenditure in Pulau Morotai Regency (billion rupiahs), 2015–2019

Jenis Pengeluaran Type of Expenditure	2015	2016	2017	2018	2019
(1)	(2)	(3)	(4)	(5)	(6)
Pengeluaran Konsumsi Rumah Tangga <i>Household Consumption Expenditure</i>	428,07041	451,65714	481,1563	514,27916	537,63038
Pengeluaran Konsumsi LNPRT <i>NPISH Consumption Expenditure</i>	3,82787	4,12863	4,48203	5,13086	6,39951
Pengeluaran Konsumsi Pemerintah <i>Government Consumption Expenditure</i>	190,56089	201,1758	205,7278	217,24906	242,61696
Pembentukan Modal Tetap Bruto <i>Gross Fixed Capital Formation</i>	251,87542	273,17466	354,35799	380,30787	397,83807
Perubahan Inventori <i>Changes in Inventories</i>	3,24965	0,39034	0,40354	-0,81091	1,33039
Ekspor Netto Barang dan Jasa <i>Net Exports of Goods and Services</i>	-56,26208	-57,57843	-118,94999	-126,9887	-151,3555
Produk Domestik Regional Bruto/Gross Regional Domestic Product	821,32216	872,94813	927,17567	989,16735	1.034,45982

Sumber/Source: BPS Kabupaten Pulau Morotai/BPS-Statistics of Pulau Morotai Regency

Tabel
Table 12.8

**Distribusi Produk Domestik Regional Bruto Seri 2010
Kabupaten Pulau Morotai Menurut Pengeluaran Atas
Dasar Harga Berlaku (Persen), 2015-2019**
*Distribution of Gross Domestic Regional Product Series
2010 of Pulau Morotai Regency at Current Market Prices by
Expenditure (Percent), 2015-2019*

Jenis Pengeluaran <i>Type of Expenditure</i>	2015	2016	2017	2018	2019
(1)	(2)	(3)	(4)	(5)	(6)
Pengeluaran Konsumsi Rumah Tangga <i>Household Consumption Expenditure</i>	49,52	49,39	49,77	50,88	51,96
Pengeluaran Konsumsi LNPRT <i>NPISH Consumption Expenditure</i>	0,44	0,44	0,44	0,49	0,57
Pengeluaran Konsumsi Pemerintah <i>Government Consumption Expenditure</i>	24	23,14	23,05	23,79	25,72
Pembentukan Modal Tetap Bruto <i>Gross Fixed Capital Formation</i>	30,14	30,37	36,40	38,46	38,49
Perubahan Inventori <i>Changes in Inventories</i>	0,30	0,05	0,04	-0,07	0,16
Ekspor Netto Barang dan Jasa <i>Net Exports of Goods and Services</i>	-4,40	-3,40	-9,70	-13,54	-16,91
Produk Domestik Regional Bruto/Gross Regional Domestic Product	100,00	100,00	100,00	100,00	100,00

Sumber/Source: BPS Kabupaten Pulau Morotai/BPS-Statistics of Pulau Morotai Regency

Tabel
Table 12.9

Laju Pertumbuhan Produk Domestik Regional Bruto Seri 2010 Kabupaten Pulau Morotai menurut Pengeluaran (Persen), 2016-2019
Growth Rate of Gross Domestic Regional Product Series 2010 of Pulau Morotai Regency by Expenditure (Percent), 2016-2019

Jenis Pengeluaran <i>Type of Expenditure</i>	2016	2017	2018	2019
(1)	(3)	(4)	(5)	(6)
Pengeluaran Konsumsi Rumah Tangga <i>Household Consumption Expenditure</i>	5,51	6,53	6,88	4,54
Pengeluaran Konsumsi LNPRT <i>NPISH Consumption Expenditure</i>	7,86	8,56	14,48	24,73
Pengeluaran Konsumsi Pemerintah <i>Government Consumption Expenditure</i>	5,57	2,26	5,60	11,68
Pembentukan Modal Tetap Bruto <i>Gross Fixed Capital Formation</i>	8,46	29,72	7,32	4,61
Perubahan Inventori <i>Changes in Inventories</i>	-	-	-	-
Ekspor Netto Barang dan Jasa <i>Net Exports of Goods and Services</i>	-	-	-	-
Produk Domestik Regional Bruto/Gross Regional Domestic Product	6,29	6,21	6,69	4,58

Sumber/Source: BPS Kabupaten Pulau Morotai/BPS-Statistics of Pulau Morotai Regency

Tabel
Table 12.10

**Laju Implisit Produk Domestik Regional Bruto Seri 2010
Kabupaten Pulau Morotai menurut Pengeluaran (Persen),
2016-2019**
*Implicit Rate of Gross Domestic Regional Product Series 2010
of Pulau Morotai Regency by Expenditure (Percent), 2016-
2019*

Jenis Pengeluaran <i>Type of Expenditure</i>	2016	2017	2018	2019
(1)	(3)	(4)	(5)	(6)
Pengeluaran Konsumsi Rumah Tangga <i>Household Consumption Expenditure</i>	5,16	3,77	4,33	4,11
Pengeluaran Konsumsi LNPRT <i>NPISH Consumption Expenditure</i>	3,06	2,18	4,68	0,89
Pengeluaran Konsumsi Pemerintah <i>Government Consumption Expenditure</i>	1,59	6,85	6,64	3,16
Pembentukan Modal Tetap Bruto <i>Gross Fixed Capital Formation</i>	3,36	1,36	7,39	1,96
Perubahan Inventori <i>Changes in Inventories</i>	-	-	-	-
Ekspor Netto Barang dan Jasa <i>Net Exports of Goods and Services</i>	-	-	-	-
Produk Domestik Regional Bruto/Gross Regional Domestic Product	4,65	3,29	2,25	1,9

Sumber/Source: BPS Kabupaten Pulau Morotai/BPS-Statistics of Pulau Morotai Regency




Perbandingan Antar Kabupaten/Kota (Regency/Municipal Comparison)

Perkembangan IPM Kabupaten Pulau Morotai 2018-2020

66,58

66,99

67,18



2018

2019

2020

PENJELASAN TEKNIS**TECHNICAL NOTES**

1. Statistik perbandingan regional disajikan untuk dapat memberikan gambaran keadaan masing-masing kabupaten terhadap data penting seperti Indeks Pembangunan Manusia (IPM), Angka Harapan Hidup, Rata-Rata Lama Sekolah, Harapan Lama Sekolah, serta Pengeluaran per Kapita di Provinsi Maluku Utara.
2. Indeks Pembangunan Manusia (IPM) menjelaskan bagaimana penduduk dapat mengakses hasil pembangunan dalam memperoleh pendapatan, kesehatan, pendidikan, dan sebagainya. IPM dibentuk oleh 3 (tiga) dimensi dasar yaitu umur panjang dan hidup sehat, pengetahuan, serta tandar hidup layak.
3. Komponen Indeks Pembangunan Manusia:
 - a. Angka Harapan Hidup
Angka Harapan Hidup pada waktu lahir merupakan rata-rata perkiraan banyak tahun yang dapat ditempuh oleh seseorang selama hidup.
 - b. Angka Harapan Lama Sekolah
Angka Harapan Lama Sekolah adalah lamanya sekolah (dalam tahun) yang diharapkan akan dirasakan oleh anak pada umur

1. *Regional comparative statistics are presented to illustrate the state of each district on important data such as the Human Development Index, Life Expectancy (AHD), School Average, Old School Expectations, and Per Capita Expenditure in North Maluku Province.*
2. *The Human Development Index (HDI) explains how the population can access the results of development in obtaining income, health, education, and so on. HDI is formed by 3 (three) basic dimensions, namely longevity and healthy living, knowledge, and decent standard of living.*
3. *Components of the Human Development Index:*
 - a. *Life expectancy*
Life Expectancy at birth is an average estimate of many years that can be taken by someone during life.
 - b. *Expected Years School*
Expected Years School is defined as the length of school (in years) that is expected to be felt by children at a certain age in the future.

- tertentu di masa mendatang
- c. Rata-Rata Lama Sekolah
Rata-rata lama sekolah menggambarkan jumlah tahun yang digunakan oleh penduduk usia 15 tahun keatas dalam menjalani pendidikan formal.
 - d. Pengeluaran Riil per Kapita yang disesuaikan
UNDP mengukur standar hidup layak menggunakan Produk Domestik Bruto (PDB) riil yang disesuaikan, sedangkan BPS dalam menghitung standar hidup layak menggunakan rata-rata pengeluaran per kapita riil yang disesuaikan dengan formula Atkinson.
- c. *Average Length of School*
The average length of school illustrates the number of years used by residents aged 15 years and over in undergoing formal education.
 - d. *Real Per Capita adjusted expenses*
UNDP measures the standard of decent living using real adjusted Gross Domestic Product (GDP), while BPS in calculating the standard of decent living uses average real expenditure per capita adjusted to the Atkinson formula.

ULASAN

Pada tahun 2020, Kabupaten Pulau Morotai menempati peringkat kedelapan dari sepuluh kabupaten/kota untuk jumlah penduduk di Provinsi Maluku Utara, yaitu sebesar 74.436 jiwa.

Jumlah penduduk miskin di Kabupaten Morotai tergolong rendah dibandingkan dengan kabupaten/kota lain, yaitu sebesar 4.430 jiwa.

Indeks Pembangunan Manusia (IPM) Kabupaten Pulau Morotai tahun 2020 adalah 62,50 poin, menempati peringkat kesembilan dari sepuluh kabupaten/kota di Provinsi Maluku Utara. Meskipun begitu, laju pertumbuhan IPM dari tahun 2019 ke 2020 Kabupaten Pulau Morotai adalah yang paling tertinggi dibandingkan 9 kabupaten/kota lainnya, yaitu sebesar 0,19 persen.

DESCRIPTION

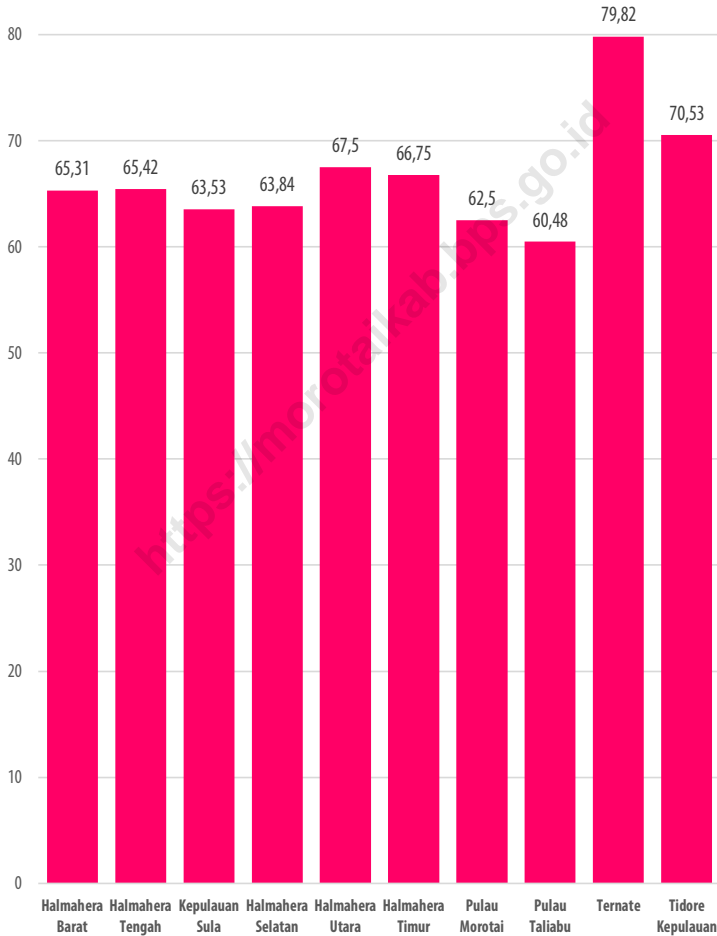
In 2020, Morotai Island Regency was ranked eighth out of ten regencies/cities for the total population in North Maluku Province, amounting to 74,436 people.

The number of people below poverty line in Morotai Regency is relatively low compared to other regencies/cities, which amounted to 4,430 inhabitants.

Morotai Island Regency's Human Development Index (HDI) in 2020 was 62.50 points, ranked ninth out of ten regencies/cities in North Maluku Province. Even so, the rate of HDI growth from 2019 to 2020 of Morotai Island Regency was the highest compared to 9 other regencies/cities, which amounted to 0.19 percent.

Gambar 13.1
Figures

Indeks Pembangunan Manusia dan Laju Pertumbuhannya Menurut Kabupaten/Kota di Provinsi Maluku Utara, 2020
Human Development Index and It's Growth Rate by Regencies/ Municipality in North Maluku Province, 2020



Sumber/Source: BPS Provinsi Maluku Utara/BPS-Statistics of North Maluku Province

Tabel
Table 13.1**Jumlah Penduduk Menurut Kabupaten/Kota di Provinsi Maluku Utara, 2016–2020**
Population by Regency/Municipality in North Maluku Province, 2016–2020

Kabupaten/Kota Regency/Municipality	2016	2017	2018	2019	2020
(1)	(2)	(3)	(4)	(5)	(6)
Halmahera Barat	112.722	114.502	116.513	118.287	132.349
Halmahera Tengah	51.315	52.813	54.190	55.728	56.802
Kepulauan Sula	97.177	99.196	100.967	102.886	104.082
Halmahera Selatan	223.460	227.280	231.217	235.090	248.395
Halmahera Utara	183.596	187.104	190.531	193.851	197.638
Halmahera Timur	87.680	90.070	92.618	95.005	91.707
Pulau Morotai	62.412	64.001	65.573	67.284	74.436
Pulau Taliabu	51.316	51.928	52.503	53.018	58.047
Ternate	218.028	223.111	228.105	233.208	205.001
Tidore Kepulauan	98.206	99.337	100.415	101.414	114.480
Maluku Utara	1.185,912	1.209,342	1.232,632	1.255,771	1.282,937

Sumber/Source: BPS Provinsi Maluku Utara/BPS-Statistics of North Maluku Province

Tabel
Table 13.2

Jumlah Penduduk Miskin Menurut Kabupaten/Kota di Provinsi Maluku Utara (ribu), 2016–2020
Number of Poor Population by Regency/Municipality in North Maluku Province (thousand), 2016–2020

Kabupaten/Kota Regency/Municipality	2016	2017	2018	2019	2020
(1)	(2)	(3)	(4)	(5)	(6)
Halmahera Barat	9,84	9,90	10,14	10,13	10,56
Halmahera Tengah	7,10	4,42	7,51	7,81	7,70
Kepulauan Sula	8,79	8,79	9,19	9,29	8,81
Halmahera Selatan	9,06	9,25	11,01	11,79	12,41
Halmahera Utara	7,59	7,84	8,56	8,79	8,75
Halmahera Timur	13,48	13,62	13,82	14,53	14,97
Pulau Morotai	4,38	4,50	4,67	4,86	4,43
Pulau Taliabu	3,73	3,71	3,85	3,98	3,89
Ternate	5,74	6,04	6,76	7,25	8,18
Tidore Kepulauan	4,96	5,39	5,95	6,17	6,66
Maluku Utara	74,68	76,47	81,46	84,6	86,37

Sumber/Source: BPS Provinsi Maluku Utara/BPS-Statistics of North Maluku Province

Tabel
Table 13.3**Indeks Pembangunan Manusia Menurut Kabupaten/Kota
di Provinsi Maluku Utara, 2016–2020**
*Human Development Index by Regency/Municipality in
North Maluku Province, 2016–2020*

Kabupaten/Kota Regency/Municipality	2016	2017	2018	2019	2020
(1)	(2)	(3)	(4)	(5)	(6)
Halmahera Barat	63,83	64,19	64,54	65,34	65,31
Halmahera Tengah	63,05	63,89	64,66	65,55	65,42
Kepulauan Sula	61,25	62,04	62,96	63,64	63,53
Halmahera Selatan	62,17	62,64	63,39	64,11	63,84
Halmahera Utara	66,02	66,52	67,30	67,75	67,50
Halmahera Timur	64,92	65,77	66,20	66,74	66,75
Pulau Morotai	59,87	60,71	61,39	62,38	62,50
Pulau Taliabu	58,66	59,03	59,67	60,62	60,48
Ternate	77,80	78,48	79,13	80,03	79,82
Tidore Kepulauan	68,37	69,25	69,89	70,83	70,53
Maluku Utara	66,63	67,20	67,76	68,70	68,49

Sumber/Source: BPS Provinsi Maluku Utara/BPS-Statistics of North Maluku Province

Tabel
Table 13.4

Laju Pertumbuhan Indeks Pembangunan Manusia Menurut Kabupaten/Kota di Provinsi Maluku Utara, 2018-2020
Growth Rate of Human Development Index by Regencies/ Municipality in North Maluku Province, 2018-2020

Kabupaten/Kota Regency/Municipality	2018	2019	2020
(1)	(2)	(3)	(4)
Halmahera Barat	0,55	1,24	-0,05
Halmahera Tengah	1,21	1,38	-0,20
Kepulauan Sula	1,48	1,08	-0,17
Halmahera Selatan	1,20	1,14	-0,42
Halmahera Utara	1,17	0,67	-0,37
Halmahera Timur	0,65	0,82	0,01
Pulau Morotai	1,12	1,61	0,19
Pulau Taliabu	1,08	1,59	-0,23
Ternate	0,83	1,14	-0,26
Tidore Kepulauan	0,92	1,34	-0,42
Maluku Utara	0,83	1,39	-0,31

Sumber/Source: BPS Provinsi Maluku Utara/BPS-Statistics of North Maluku Province

Tabel
Table 13.5**Peringkat Indeks Pembangunan Manusia Menurut Kabupaten/Kota di Provinsi Maluku Utara, 2018-2020**
Ranking of Human Development Index by Regencies/ Municipality in North Maluku Province, 2018-2020

Kabupaten/Kota Regencies	2018	2019	2020
(1)	(2)	(3)	(4)
Halmahera Barat	6	6	6
Halmahera Tengah	5	5	5
Kepulauan Sula	8	8	8
Halmahera Selatan	7	7	7
Halmahera Utara	3	3	3
Halmahera Timur	4	4	4
Pulau Morotai	9	9	9
Pulau Taliabu	10	10	10
Ternate	1	1	1
Tidore Kepulauan	2	2	2

Sumber/Source: BPS Provinsi Maluku Utara/BPS-Statistics of North Maluku Province

Tabel
Table 13.6

**Angka Harapan Hidup Menurut Kabupaten/Kota di
Provinsi Maluku Utara, 2018-2020 (Tahun)**
*Life Expectancy by Regencies/Municipality in North Maluku
Province, 2018-2020 (Years)*

Kabupaten/Kota Regencies	2018	2019	2020
(1)	(2)	(3)	(4)
Halmahera Barat	65,78	66,13	66,25
Halmahera Tengah	63,16	63,65	63,91
Kepulauan Sula	62,83	63,18	63,30
Halmahera Selatan	65,42	65,75	65,86
Halmahera Utara	69,15	69,47	69,56
Halmahera Timur	68,19	68,64	68,88
Pulau Morotai	66,58	66,99	67,18
Pulau Taliabu	61,58	61,95	62,10
Ternate	70,50	70,85	70,97
Tidore Kepulauan	68,87	69,22	69,34
Maluku Utara	67,80	68,18	68,33

Sumber/Source: BPS Provinsi Maluku Utara/BPS-Statistics of North Maluku Province

Tabel
Table 13.7**Rata-Rata Lama Sekolah Menurut Kabupaten/Kota di
Provinsi Maluku Utara, 2018-2020 (Tahun)**
*Middle Years School by Regencies/Municipality in North
Maluku Province, 2018-2020 (Years)*

Kabupaten/Kota Regencies	2018	2019	2020
(1)	(2)	(3)	(4)
Halmahera Barat	7,88	8,12	8,35
Halmahera Tengah	8,65	8,79	9,00
Kepulauan Sula	8,57	8,73	8,95
Halmahera Selatan	7,62	7,92	7,93
Halmahera Utara	8,37	8,38	8,51
Halmahera Timur	7,97	8,06	8,26
Pulau Morotai	6,96	7,10	7,39
Pulau Taliabu	7,44	7,46	7,66
Ternate	11,26	11,58	11,71
Tidore Kepulauan	9,63	9,64	9,73
Maluku Utara	8,72	9,00	9,04

Sumber/Source: BPS Provinsi Maluku Utara/BPS-Statistics of North Maluku Province

Tabel
Table 13.8

**Harapan Lama Sekolah Menurut Kabupaten/Kota di
Provinsi Maluku Utara, 2018-2020 (Tahun)**
*Expected Years School by Regencies/Municipality in North
Maluku, 2018-2020 (Years)*

Kabupaten/Kota Regencies	2018	2019	2020
(1)	(2)	(3)	(4)
Halmahera Barat	13,07	13,08	13,19
Halmahera Tengah	12,93	12,94	12,99
Kepulauan Sula	12,66	12,73	12,74
Halmahera Selatan	12,76	12,77	12,78
Halmahera Utara	13,58	13,59	13,60
Halmahera Timur	12,73	12,74	12,75
Pulau Morotai	12,41	12,43	12,77
Pulau Taliabu	12,14	12,58	12,59
Ternate	15,72	15,73	15,74
Tidore Kepulauan	13,91	14,20	14,31
Maluku Utara	13,62	13,63	13,67

Sumber/Source: BPS Provinsi Maluku Utara/BPS-Statistics of North Maluku Province

Tabel
Table 13.9**Pengeluaran per Kapita Menurut Kabupaten/Kota di Provinsi Maluku Utara, 2018-2020 (Ribu Rupiah/Orang/Tahun)**
Outcome per Capita by Regencies in North Maluku Province, 2018-2020 (Thousand Rupiah/Person/Years)

Kabupaten/Kota Regencies	2018	2019	2020
(1)	(2)	(3)	(4)
Halmahera Barat	7 418,00	7 660,00	7 352,00
Halmahera Tengah	7 885,00	8 258,00	7 841,00
Kepulauan Sula	7 044,00	7 221,00	6 950,00
Halmahera Selatan	7 156,00	7 298,00	7 068,00
Halmahera Utara	7 519,00	7 713,00	7 414,00
Halmahera Timur	7 969,00	8 127,00	7 876,00
Pulau Morotai	6 294,00	6 655,00	6 290,00
Pulau Taliabu	6 455,00	6 659,00	6 390,00
Ternate	13 166,00	13 632,00	13 091,00
Tidore Kepulauan	8 232,00	8 608,00	8 188,00
Maluku Utara	7 980,00	8 308,00	8 032,00

Sumber/Source: BPS Provinsi Maluku Utara/BPS-Statistics of North Maluku Province



DATA
MENCERDASKAN BANGSA



**BADAN PUSAT STATISTIK
KABUPATEN PULAU MOROTAI**
BPS-Statistics of Pulau Morotai Regency

Jl. H. Ahmad Syukur, Desa Daruba, Pulau Morotai
Telp. (0923) 2221133, Homepage: <http://morotai.kab.bps.go.id/>
Email : bps8207@bps.go.id

ISSN 2503-1317



9 772503 131000