

# KABUPATEN HALMAHERA TIMUR DALAM ANGKA

*Halmahera Timur Regency  
In Figures*

# 2021



**BADAN PUSAT STATISTIK  
KABUPATEN HALMAHERA TIMUR  
BPS-STATISTICS OF HALMAHERA TIMUR REGENCY**

# KABUPATEN HALMAHERA TIMUR DALAM ANGKA


---

*Halmahera Timur Regency  
In Figures*

2021

---

<https://haltimkab.bps.go.id>



**KABUPATEN HALMAHERA TIMUR DALAM ANGKA**  
***Halmahera Timur Regency in Figures***  
**2021**

ISSN: 2502-9061

No. Publikasi/*Publication Number*: 82060.2101

Katalog /*Catalog*: 1102001.8206

Ukuran Buku/*Book Size*: 14,8 cm x 21 cm

Jumlah Halaman/*Number of Pages*: xxxii + 249 hal/*pages*

Naskah/*Manuscript*:

BPS Kabupaten Halmahera Timur

*BPS-Statistics of Halmahera Timur Regency*

Penyunting/*Editor*:

BPS Kabupaten Halmahera Timur

*BPS-Statistics of Halmahera Timur Regency*

Desain Kover/*Cover Design*:

Seksi Integrasi Pengolahan dan Diseminasi Statistik

*Section of Integration Processing and Statistics Dissemination*

Ilustrasi Kover/*Cover Illustration*:

Pelabuhan Subaim, Wasile

Diterbitkan oleh/*Published by*:

©BPS Kabupaten Halmahera Timur/*BPS-Statistics of Halmahera Timur Regency*

Dicetak oleh/*Printed by*:

CV Andalan Media

Vektor oleh/*Vector by*:

[www.freepik.com](http://www.freepik.com)

Dilarang mengumumkan, mendistribusikan, mengomunikasikan, dan/atau menggandakan sebagian atau seluruh isi buku ini untuk tujuan komersil tanpa izin tertulis dari Badan Pusat Statistik.

*Prohibited to announce, distribute, communicate, and/or copy part or all of this book for commercial purpose without permission from BPS-Statistics Indonesia.*

**PETA WILAYAH HALMAHERA TIMUR**  
**MAP OF HALMAHERA TIMUR**





**KEPALA BPS KABUPATEN HALMAHERA TIMUR**  
**CHIEF STATISTICIAN OF HALMAHERA TIMUR REGENCY**



**OKI AFRIZAL, S.ST**





## KATA PENGANTAR

Kabupaten Halmahera Timur Dalam Angka 2021 merupakan publikasi tahunan BPS Kabupaten Halmahera Timur yang menyajikan berbagai data yang bersumber dari BPS maupun dari instansi pemerintah dan swasta di Kabupaten Halmahera Timur. Publikasi ini memuat gambaran umum tentang keadaan geografis/iklim, pemerintahan, kondisi sosial-demografi penduduk, dan perekonomian di Kabupaten Halmahera Timur, serta beberapa data strategis lainnya.

Seiring dengan meningkatnya kebutuhan data dari berbagai pihak, berbagai upaya perbaikan dan penyempurnaan data terus dilakukan dengan menyajikan data yang makin beragam dengan cakupan yang luas. Pada beberapa tabel, disajikan pula data menurut kabupaten untuk melihat kondisi sosial ekonomi antar wilayah di Provinsi Maluku Utara.

Kami menyampaikan penghargaan dan ucapan terima kasih kepada semua pihak yang telah memberikan bantuan hingga terwujudnya publikasi ini.

Harapan kami semoga buku ini dapat bermanfaat bagi banyak pihak untuk berbagai keperluan. Kami mengharapkan tanggapan dan saran untuk meningkatkan kualitas publikasi yang akan datang.

Kota Maba, Februari 2021  
Kepala BPS  
Kabupaten Halmahera Timur

**OKI AFRIZAL, S.ST**





## **PREFACE**

*Halmahera Timur Regency in Figures 2021 is an annual statistic publication from BPS-Statistics of Halmahera Timur Regency which presenting various data from BPS and other agencies. The publication provides general Figures of geographic and climate conditions, local government, socio-demographic and economic conditions, and some strategic data.*

*In line with the increasing of user's demands, some efforts have been done, such as presenting various and wider coverage data. Data in certain tables are also presented at regency levels to compare socio-economic conditions among the regions in Maluku Utara Province.*

*To all government institutions and private organizations who have been involved in the preparation of this publication, We would like to express our appreciation and expect support for next publication.*

*Hopefully, this publication will be useful for any purposes. Comments and suggestions are always welcome to improve the quality for upcoming publication.*

*Kota Maba, February 2021  
Chief Statistician of  
Halmahera Timur Regency*

**OKI AFRIZAL, S.ST**

## DAFTAR ISI / CONTENTS

	Halaman <i>Page</i>
Kata Pengantar/ <i>Preface</i> .....	vii
Daftar Isi/ <i>Contents</i> .....	ix
Daftar Tabel/ <i>List of Tables</i> .....	xi
Daftar Gambar/ <i>List of Figures</i> .....	xxv
Daftar Singkatan/ <i>List of Abbreviations</i> .....	xxix
Statistik Kunci/ <i>Key Statistics</i> .....	xxxii
1. Geografi dan Iklim/ <i>Geography and Climate</i> .....	1
2. Pemerintahan/ <i>Government</i> .....	17
3. Penduduk dan Ketenagakerjaan/ <i>Population and Employment</i> .....	37
4. Sosial dan Kesejahteraan Rakyat/ <i>Social and Welfare</i> .....	53
5. Pertanian, Kehutanan, Peternakan, dan Perikanan/ <i>Agriculture, Forestry, Livestock, and Fishery</i> .....	113
6. Industri, Pertambangan, dan Energi/ <i>Industry, Mining, and Energy</i> .....	167
7. Pariwisata/ <i>Tourism</i> .....	175
8. Transportasi dan Komunikasi/ <i>Transportation and Communication</i> .....	185
9. Perbankan, Koperasi, dan Harga-harga/ <i>Banking, Cooperative, dan Prices</i> .....	199
10. Pengeluaran Penduduk/ <i>Population Expenditure</i> .....	207
11. Perdagangan/ <i>Trade</i> .....	215
12. Sistem Neraca Regional/ <i>System of Regional Accounts</i> .....	221
13. Perbandingan Antar Kabupaten/Kota/ <i>Regency/Municipal Comparison</i> .....	241



## DAFTAR TABEL/LIST OF TABLES

Halaman  
Page

<b>1.</b>	<b>GEOGRAFI DAN IKLIM/GEOGRAPHY AND CLIMATE</b>	
<b>1.1</b>	<b>KEADAAN GEOGRAFI</b>	
	<b>GEOGRAPHY CONDITION</b>	
1.1.1	Luas Daerah dan Jumlah Pulau Menurut Kecamatan di Kabupaten Halmahera Timur, 2020 <i>Total Area and Number of Islands by Subdistrict in Halmahera Timur Regency, 2020</i> .....	10
1.1.2	Tinggi Wilayah dan Jarak ke Ibukota Kabupaten Menurut Kecamatan di Kabupaten Halmahera Timur, 2020 <i>Altitude and Distance to the Capital of Regency/Municipality by Subdistrict in Halmahera Timur Regency, 2020</i> .....	12
<b>1.2</b>	<b>KEADAAN IKLIM</b>	
	<b>CLIMATE CONDITION</b>	
1.2.1	Pengamatan Unsur Iklim Menurut Bulan di POS Hujan Halmahera Timur, 2020 <i>Observation of Climate Elements By Months at POS Hujan Halmahera Timur, 2020</i> .....	13
<b>2.</b>	<b>PEMERINTAHAN/GOVERNMENT</b>	
<b>2.1</b>	<b>WILAYAH ADMINISTRATIF</b>	
	<b>ADMINISTRATIVE AREA</b>	
2.1.1	Jumlah Desa <sup>1</sup> /Kelurahan Menurut Kecamatan di Kabupaten Halmahera Timur, 2016–2020 <i>Number of Villages<sup>1</sup>/Kelurahan by Subdistrict in Halmahera Timur Regency, 2016–2020</i> .....	25
<b>2.2</b>	<b>DEWAN PERWAKILAN RAKYAT DAERAH</b>	
	<b>REGIONAL HOUSE OF REPRESENTATIVE</b>	
2.2.1	Jumlah Anggota Dewan Perwakilan Rakyat Daerah Menurut Partai Politik dan Jenis Kelamin di Kabupaten Halmahera Timur, 2020 <i>Number of Regional House of Representatives's Members by Political Parties and Sex in Halmahera Timur Regency, 2020</i> .....	26

## **2.3 SUMBER DAYA MANUSIA**

### **HUMAN RESOURCES**

- 2.3.1 Jumlah Pegawai Negeri Sipil Menurut Jabatan dan Jenis Kelamin di Kabupaten Halmahera Timur, Desember 2019 dan Desember 2020  
*Number of Civil Servants by Occupation and Sex in Halmahera Timur Regency, December 2019 and December 2020* ..... 27
- 2.3.2 Jumlah Pegawai Negeri Sipil Menurut Tingkat Pendidikan dan Jenis Kelamin di Kabupaten Halmahera Timur, Desember 2019 dan Desember 2020  
*Number of Civil Servants by Educational Level and Sex in Halmahera Timur Regency, December 2019 and December 2020* ..... 29
- 2.3.3 Jumlah Pegawai Negeri Sipil Menurut Tingkat Kepangkatan dan Jenis Kelamin di Kabupaten Halmahera Timur, Desember 2019 dan Desember 2020  
*Number of Civil Servants by Hierarchy and Sex in Halmahera Timur Regency, December 2019 and December 2020* ..... 31

## **2.4 KEUANGAN PEMERINTAH**

### **GOVERNMENT FINANCE**

- 2.4.1 Realisasi Pendapatan Pemerintah Kabupaten Halmahera Timur Menurut Jenis Pendapatan (ribu rupiah), 2016–2019  
*Actual Halmahera Timur Regency Government Revenues by Kind of Revenues (thousand rupiahs), 2016–2019*..... 33
- 2.4.2 Realisasi Belanja Pemerintah Kabupaten Halmahera Timur Menurut Jenis Belanja (ribu rupiah), 2016–2019  
*Actual Halmahera Timur Regency Government Expenditures by Kind of Expenditures (thousand rupiahs), 2016–2019* ..... 35

## **3. PENDUDUK DAN KETENAGAKERJAAN/ POPULATION AND EMPLOYMENT**

### **3.1 PENDUDUK**

#### **POPULATION**

- 3.1.1 Penduduk, Laju Pertumbuhan Penduduk per Tahun, Distribusi Persentase Penduduk, Kepadatan Penduduk, Rasio Jenis Kelamin Penduduk Menurut Kecamatan di Kabupaten Halmahera Timur, 2020

<i>Population, Annual Population Growth Rate, Percentage Distribution of Population, Population Density, and Population Sex Ratio by Subdistrict in Halmahera Timur Regency, 2020.....</i>	44
--	----

**3.2 KETENAGAKERJAAN  
EMPLOYMENT**

3.2.1 Jumlah Penduduk Berumur 15 Tahun Keatas Menurut Jenis Kegiatan Selama Seminggu yang Lalu dan Jenis Kelamin di Kabupaten Halmahera Timur, 2020 <i>Population Aged 15 Years and Over by Type of Activity During The Previous Week and Sex in Halmahera Timur Regency, 2020.....</i>	47
3.2.2 Penduduk Berumur 15 Tahun ke Atas Menurut Pendidikan Tertinggi yang Ditamatkan dan Jenis Kegiatan Selama Seminggu yang Lalu di Kabupaten Halmahera Timur, 2020 <i>Population 15 Years of Age and Over by Educational Attainment and Type of Activity During the Previous Week in Halmahera Timur Regency, 2020 .....</i>	48
3.2.3 Penduduk Berumur 15 Tahun Ke Atas yang Bekerja Selama Seminggu yang Lalu Menurut Status Pekerjaan Utama dan Jenis Kelamin di Kabupaten Halmahera Timur, 2020 <i>Population 15 Years of Age and Over who Worked During The Previous Week by Main Employment Status and Sex in Halmahera Timur Regency, 2020 .....</i>	50
3.2.4 Jumlah Pencari Kerja Terdaftar Menurut Tingkat Pendidikan Tertinggi yang Ditamatkan dan Jenis Kelamin di Kabupaten Halmahera Timur, 2020 <i>Number of Registered Job Applicants by Educational Attainment and Sex in Halmahera Timur Regency, 2020 .....</i>	51

**4. SOSIAL DAN KESEJAHTERAAN RAKYAT/SOCIAL AND WELFARE**

**4.1 PENDIDIKAN  
EDUCATION**

4.1.1 Jumlah Sekolah, Guru, dan Murid Taman Kanak-Kanak (TK) di Bawah Kementerian Pendidikan dan Kebudayaan Menurut Kecamatan di Kabupaten Halmahera Timur, 2019/2020 dan 2020/2021 <i>Number of Schools, Teachers, and Pupils in Kindergarten Under The</i>	
---	--

	<i>Ministry of Education and Culture by Subdistrict in Halmahera Timur Regency, 2019/2020 and 2020/2021</i> .....	63
4.1.2	Jumlah Sekolah, Guru, dan Murid Raudatul Athfal (RA) di Bawah Kementerian Agama Menurut Kecamatan di Kabupaten Halmahera Timur, 2018/2019 dan 2019/2020 <i>Number of Schools, Teachers, and Pupils in Raudatul Athfal (RA) Under The Ministry of Religious Affairs by Subdistrict in Halmahera Timur Regency, 2018/2019 and 2019/2020</i> .....	66
4.1.3	Jumlah Sekolah, Guru, dan Murid Sekolah Dasar (SD) di Bawah Kementerian Pendidikan dan Kebudayaan Menurut Kecamatan di Kabupaten Halmahera Timur, 2019/2020 dan 2020/2021 <i>Number of Schools, Teachers, and Pupils in Primary Schools Under The Ministry of Education and Culture by Subdistrict in Halmahera Timur Regency, 2019/2020 and 2020/2021</i> .....	67
4.1.4	Jumlah Sekolah, Guru, dan Murid Madrasah Ibtidaiyah (MI) di Bawah Kementerian Agama Menurut Kecamatan Menurut Kecamatan di Kabupaten Halmahera Timur, 2018/2019 dan 2019/2020 <i>Number of Schools, Teachers, and Pupils in Madrasah Ibtidaiyah (MI) Under The Ministry of Religious Affairs by Subdistrict in Halmahera Timur Regency, 2018/2019 and 2019/2020</i> .....	70
4.1.5	Jumlah Sekolah, Guru, dan Murid Sekolah Menengah Pertama (SMP) di Bawah Kementerian Pendidikan dan Kebudayaan Menurut Kecamatan di Kabupaten Halmahera Timur, 2019/2020 dan 2020/2021 <i>Number of Schools, Teachers, and Pupils in Lower Secondary Schools Under The Ministry of Education and Culture by Subdistrict in Halmahera Timur Regency, 2019/2020 and 2020/2021</i> .....	73
4.1.6	Jumlah Sekolah, Guru, dan Murid Madrasah Tsanawiyah (MTs) di Bawah Kementerian Agama Menurut Kecamatan di Kabupaten Halmahera Timur, 2018/2019 dan 2019/2020 <i>Number of Schools, Teachers, and Pupils in Madrasah Tsanawiyah (MTs) Under The Ministry of Religious Affairs by Subdistrict in Halmahera Timur Regency, 2018/2019 and 2019/2020</i> .....	76

4.1.7	<p>Jumlah Sekolah, Guru, dan Murid Sekolah Menengah Atas (SMA) di Bawah Kementerian Pendidikan dan Kebudayaan Menurut Kecamatan di Kabupaten Halmahera Timur, 2019/2020 dan 2020/2021 <i>Number of Schools, Teachers, and Pupils in Upper Secondary Schools Under The Ministry of Education and Culture by Subdistrict in Halmahera Timur Regency, 2019/2020 and 2020/2021</i> .....</p>	79
4.1.8	<p>Jumlah Sekolah, Guru, dan Murid Sekolah Menengah Kejuruan (SMK) di Bawah Kementerian Pendidikan dan Kebudayaan Menurut Kecamatan di Kabupaten Halmahera Timur, 2019/2020 dan 2020/2021 <i>Number of Schools, Teachers, and Pupils in Vocational High Schools Under The Ministry of Education and Culture by Subdistrict in Halmahera Timur Regency, 2019/2020 and 2020/2021</i> .....</p>	82
4.1.9	<p>Jumlah Sekolah, Guru, dan Murid Madrasah Aliyah (MA) di Bawah Kementerian Agama Menurut Kecamatan di Kabupaten Halmahera Timur, 2018/2019 dan 2019/2020 <i>Number of Schools, Teachers, and Pupils in Madrasah Aliyah (MA) Under the Ministry of Religious Affairs by Subdistrict in Halmahera Timur Regency, 2018/2019 and 2019/2020</i> .....</p>	85
4.1.10	<p>Jumlah Desa<sup>1</sup>/Kelurahan yang Memiliki Fasilitas Sekolah Menurut Kecamatan dan Tingkat Pendidikan di Kabupaten Halmahera Timur, 2018–2020 <i>Number of Villages<sup>1</sup>/Kelurahan Having Educational Facilities by Subdistrict and Educational Level in Halmahera Timur Regency, 2018–2020</i> .....</p>	88
4.1.11	<p>Angka Partisipasi Murni (APM) dan Angka Partisipasi Kasar (APK) Menurut Jenjang Pendidikan di Kabupaten Halmahera Timur, 2019 dan 2020 <i>Net Participation Rates and Gross Participation Rates by Educational Level in Halmahera Timur Regency, 2019 and 2020</i> .....</p>	93
4.1.12	<p>Persentase Penduduk Berumur 15 Tahun ke Atas yang Melek Huruf Menurut Kelompok Umur di Kabupaten Halmahera Timur, 2019 dan 2020 <i>Percentage of Literate People Aged 15 Years and Over by Age Group in Halmahera Timur Regency, 2019 and 2020</i> .....</p>	94



**4.2 KESEHATAN**

**HEALTH**

4.2.1	Jumlah Desa <sup>1</sup> /Kelurahan Yang Memiliki Sarana Kesehatan Menurut Kecamatan di Kabupaten Halmahera Timur, 2018–2020 <i>Number of Villages<sup>1</sup>/Kelurahan Having Health Facilities by Subdistrict in Halmahera Timur Regency, 2018–2020</i> .....	95
4.2.2	Jumlah Tenaga Kesehatan Menurut Kecamatan di Kabupaten Halmahera Timur, 2020 <i>Number of Health Human Resources by Subdistrict in Halmahera Timur Regency, 2020</i> .....	101
4.2.3	Jumlah Rumah Sakit Umum, Rumah Sakit Khusus, Puskesmas, Klinik Pratama, dan Posyandu Menurut Kecamatan di Kabupaten Halmahera Timur, 2019 dan 2020 <i>Number of General Hospital, Specialized Hospital, Public Health Center, Primary Clinic, and Integrated Health Post by Subdistrict in Halmahera Timur Regency, 2019 and 2020</i> .....	103

**4.3 AGAMA DAN SOSIAL LAINNYA**

**RELIGION AND OTHER SOCIAL AFFAIRS**

4.3.1	Jumlah Penduduk Menurut Kecamatan dan Agama yang Dianut di Kabupaten Halmahera Timur, 2020 <i>Population by Subdistrict and Religion in Halmahera Timur Regency, 2020</i> .....	106
4.3.2	Jumlah Tempat Peribadatan Menurut Kecamatan di Kabupaten Halmahera Timur, 2020 <i>Number of Places of Worship by Subdistrict in Halmahera Timur Regency, 2020</i> .....	107
4.3.3	Jumlah Desa <sup>1</sup> /Kelurahan yang Mengalami Bencana Alam <sup>2</sup> Menurut Kecamatan di Kabupaten Halmahera Timur, 2018–2020 <i>Number of Villages<sup>1</sup>/Kelurahan that Had Natural Disaster<sup>2</sup> by Subdistrict in Halmahera Timur Regency, 2018–2020</i> .....	108

**4.4 KEMISKINAN**

**POVERTY**

4.4.1	Garis Kemiskinan, Jumlah, dan Persentase Penduduk Miskin di Kabupaten Halmahera Timur, 2013–2020	
-------	--	--

	<i>Poverty Line, Number, and Percentage of Poor People in Halmahera Timur Regency, 2013–2020</i> .....	111
4.4.2	Indeks Kedalaman Kemiskinan dan Indeks Keparahan Kemiskinan di Kabupaten Halmahera Timur, 2013–2020 <i>Poverty Gap Index and Poverty Severity Index in Halmahera Timur Regency, 2013–2020</i> .....	112
<b>5.</b>	<b>PERTANIAN, KEHUTANAN, PETERNAKAN, DAN PERIKANAN/ AGRICULTURE, FORESTRY, LIVESTOCK, AND FISHERY</b>	
<b>5.1</b>	<b>HORTIKULTURA</b>	
	<b>HORTICULTURE</b>	
5.1.1	Luas Panen Tanaman Sayuran Menurut Kecamatan dan Jenis Tanaman di Kabupaten Halmahera Timur (ha), 2019 dan 2020 <i>Harvested Area of Vegetables by Subdistrict and Kind of Plant in Halmahera Timur Regency (ha), 2019 and 2020</i> .....	128
5.1.2	Produksi Tanaman Sayuran Menurut Kecamatan dan Jenis Tanaman di Kabupaten Halmahera Timur (kuintal), 2019 dan 2020 <i>Production of Vegetables by Subdistrict and Kind of Plant in Halmahera Timur Regency (quintal), 2019 and 2020</i> .....	132
5.1.3	Luas Panen Tanaman Sayuran dan Buah-buahan Semusim Menurut Jenis Tanaman di Kabupaten Halmahera Timur (ha), 2017–2020 <i>Harvested Area of Seasonal Vegetables and Fruits by Kind of Plant in Halmahera Timur Regency (ha), 2017–2020</i> .....	136
5.1.4	Produksi Tanaman Sayuran dan Buah-buahan Semusim Menurut Jenis Tanaman di Kabupaten Halmahera Timur (kuintal), 2017–2020 <i>Production of Seasonal Vegetables and Fruits by Kind of Plant in Halmahera Timur Regency (quintal), 2017–2020</i> .....	138
5.1.5	Luas Panen Tanaman Biofarmaka Menurut Kecamatan dan Jenis Tanaman di Kabupaten Halmahera Timur (m <sup>2</sup> ), 2019 dan 2020 <i>Harvested Area of Medicinal Plants by Subdistrict and Kind of Plant in Halmahera Timur Regency (m<sup>2</sup>), 2019 and 2020</i> .....	140
5.1.6	Produksi Tanaman Biofarmaka Menurut Kecamatan dan Jenis Tanaman di Kabupaten Halmahera Timur (kg), 2019 and 2020 <i>Production of Medicinal Plants by Subdistrict and Kind of Plant in Halmahera Timur Regency (kg), 2019 and 2020</i> .....	142

5.1.7	Luas Panen Tanaman Biofarmaka Menurut Jenis Tanaman di Kabupaten Halmahera Timur (m <sup>2</sup> ), 2017–2020 <i>Harvested Area of Medicinal Plants by Kind of Plant in Halmahera Timur Regency (m<sup>2</sup>), 2017–2020</i> .....	144
5.1.8	Produksi Tanaman Biofarmaka Menurut Jenis Tanaman di Kabupaten Halmahera Timur (kg), 2017–2020 <i>Production of Medicinal Plants by Kind of Plant in Halmahera Timur Regency (kg), 2017–2020</i> .....	145
5.1.9	Luas Panen Tanaman Hias Menurut Kecamatan dan Jenis Tanaman di Kabupaten Halmahera Timur (m <sup>2</sup> ), 2019 and 2020 <i>Harvested Area of Ornamental Plants by Subdistrict and Kind of Plant in Halmahera Timur Regency (m<sup>2</sup>), 2019 and 2020</i> .....	146
5.1.10	Produksi Tanaman Hias Menurut Kecamatan dan Jenis Tanaman di Kabupaten Halmahera Timur (tangkai), 2019 and 2020 <i>Production of Ornamental Plants by Subdistrict and Kind of Plant in Halmahera Timur Regency (stalks), 2019 and 2020</i> .....	148
5.1.11	Luas Panen Tanaman Hias Menurut Jenis Tanaman di Kabupaten Halmahera Timur (m <sup>2</sup> ), 2017–2020 <i>Harvested Area of Ornamental Plants by Kind of Plant in Halmahera Timur Regency (m<sup>2</sup>), 2017–2020</i> .....	150
5.1.12	Produksi Tanaman Hias Menurut Jenis Tanaman di Kabupaten Halmahera Timur (tangkai), 2017–2020 <i>Production of Ornamental Plants by Kind of Plant in Halmahera Timur Regency (stalks), 2017–2020</i> .....	151
5.1.13	Produksi Buah-buahan Menurut Kecamatan dan Jenis Tanaman di Kabupaten Halmahera Timur (kuintal), 2019 and 2020 <i>Production of Fruits by Subdistrict and Kind of Plant in Halmahera Timur Regency (kuintal), 2019 and 2020</i> .....	152
5.1.14	Produksi Buah-Buahan dan Sayuran Tahunan Menurut Jenis Tanaman di Kabupaten Halmahera Timur (kuintal), 2017–2020 <i>Production of Annual Fruits and Vegetables by Kind of Plant in Halmahera Timur Regency (kuintal), 2017–2020</i> .....	156

**5.2 PERKEBUNAN  
ESTATE CROPS**

5.2.1	Luas Areal Tanaman Perkebunan Menurut Kecamatan dan Jenis Tanaman di Kabupaten Halmahera Timur (ha), 2019 dan 2020 <i>Planted Area of Estate Crops by Subdistrict and Type of Crops in Halmahera Timur Regency (ha), 2019 and 2020</i> .....	158
5.2.2	Produksi Perkebunan Menurut Kecamatan dan Jenis Tanaman di Kabupaten Halmahera Timur (ton), 2019 dan 2020 <i>Production of Estate by Subdistrict and Type of Crops in Halmahera Timur Regency (ton), 2019 and 2020</i> .....	162

**6. INDUSTRI, PERTAMBANGAN, DAN ENERGI/  
INDUSTRY, MINING, AND ENERGY**

6.1	Daya Terpasang, Produksi, dan Distribusi Listrik PT. PLN (Persero) pada Cabang/Ranting PLN Menurut Kecamatan di Kabupaten Halmahera Timur, 2020 <i>Installed Electricity Power, Production, and Distribution of PT. PLN (Persero) at PLN Branch by Subdistrict in Halmahera Timur Regency, 2020</i> .....	172
6.2	Jumlah Pelanggan Listrik Menurut Kecamatan di Kabupaten Halmahera Timur, 2016–2020 <i>Number of Electricity Customers by Subdistrict in Halmahera Timur Regency, 2016–2020</i> .....	173

**7. PARIWISATA/TOURISM**

7.1	Jumlah Rumah Makan/Restoran Menurut Kecamatan di Kabupaten Halmahera Timur, 2017–2020 <i>Number of Restaurants by Subdistrict in Halmahera Timur Regency, 2017–2020</i> .....	182
7.2	Jumlah Akomodasi/Hotel Menurut Kecamatan di Kabupaten Halmahera Timur, 2019-2020 <i>Number of Accommodations/Hotels by Subdistrict in Halmahera Timur Regency, 2019-2020</i> .....	183

7.3	Jumlah Wisatawan Mancanegara dan Domestik di Kabupaten Halmahera Timur, 2014–2020 <i>Number of International and Domestic Visitors in Halmahera Timur Regency, 2014–2020</i> .....	184
<b>8.</b>	<b>TRANSPORTASI DAN KOMUNIKASI/ TRANSPORTATION AND COMMUNICATION</b>	
<b>8.1</b>	<b>TRANSPORTASI TRANSPORTATION</b>	
8.1.1	Panjang Jalan <sup>1</sup> Menurut Tingkat Kewenangan Pemerintahan di Kabupaten Halmahera Timur (km), 2018–2020 <i>Length of Roads<sup>1</sup> by Level of Government Authority in Halmahera Timur Regency (km), 2018–2020</i> .....	191
8.1.2	Panjang Jalan Menurut Jenis Permukaan Jalan di Kabupaten Halmahera Timur (km), 2018–2020 <i>Length of Roads by Type of Road Surface in Halmahera Timur Regency (km), 2018–2020</i> .....	192
8.1.3	Panjang Jalan Menurut Kondisi Jalan di Kabupaten Halmahera Timur (km), 2018–2020 <i>Length of Roads by Condition of Roads in Halmahera Timur Regency (km), 2018–2020</i> .....	193
8.1.4	Panjang Jalan Menurut Kondisi Jalan di Kabupaten Halmahera Timur (km), 2018–2020 <i>Length of Roads by Condition of Roads in Halmahera Timur Regency (km), 2018–2020</i> .....	194
<b>8.2</b>	<b>KOMUNIKASI COMMUNICATION</b>	
8.2.1	Jumlah Kantor Pos Pembantu Menurut Kecamatan di Kabupaten Halmahera Timur, 2017–2020 <i>Number of Post Offices Subsidiaries by Subdistrict in Halmahera Timur Regency, 2017–2020</i> .....	197

<b>9.</b>	<b>PERBANKAN, KOPERASI, DAN HARGA-HARGA/ BANKING, COOPERATIVE, AND PRICES</b>	
9.1	Jumlah Koperasi Aktif Menurut Kecamatan di Kabupaten Halmahera Timur, 2017–2020 <i>Number of Active Cooperative by Subdistrict in Halmahera Timur Regency, 2017–2020</i> .....	204
9.2	Jumlah Koperasi Menurut Jenis Koperasi dan Kecamatan di Kabupaten Halmahera Timur, 2020 <i>Number of Cooperative by Kind of Cooperative and Subdistrict in Halmahera Timur Regency, 2020</i> .....	205
<b>10.</b>	<b>PENGELUARAN PENDUDUK/POPULATION EXPENDITURE</b>	
10.1	Rata-rata Pengeluaran per Kapita Sebulan Menurut Kelompok Komoditas (rupiah) di Kabupaten Halmahera Timur, 2019 dan 2020 <i>Monthly Average Expenditure per Capita by Commodity Group (rupiahs) in Halmahera Timur Regency, 2019 and 2020</i> .....	212
10.2	Persentase Pengeluaran per Kapita Sebulan Menurut Kelompok Komoditas di Kabupaten Halmahera Timur, 2019 dan 2020 <i>Percentage of Monthly Expenditure per Capita by Commodity Group in Halmahera Timur Regency, 2019 and 2020</i> .....	213
10.3	Persentase Penduduk Menurut Golongan Pengeluaran Per Kapita Sebulan di Kabupaten Halmahera Timur, 2020 <i>Percentage of Population by Per Capita Spending Group a Month in Halmahera Timur Regency, 2020</i> .....	214
<b>11.</b>	<b>PERDAGANGAN/TRADE</b>	
11.1	Jumlah Sarana Perdagangan Menurut Jenisnya di Kabupaten Halmahera Timur, 2017–2020 <i>Number of Trading Facilities by Type of Facility in Halmahera Timur Regency, 2017–2020</i> .....	220

<b>12.</b>	<b>SISTEM NERACA REGIONAL/SYSTEM OF REGIONAL ACCOUNTS</b>	
12.1.	Produk Domestik Regional Bruto Atas Dasar Harga Berlaku Menurut Lapangan Usaha di Kabupaten Halmahera Timur (miliar rupiah), 2016–2020 <i>Gross Regional Domestic Product at Current Market Prices by Industry in Halmahera Timur Regency (billion rupiahs), 2016–2020 .....</i>	231
12.2	Produk Domestik Regional Bruto Atas Dasar Harga Konstan 2010 Menurut Lapangan Usaha di Kabupaten Halmahera Timur (miliar rupiah), 2016–2020 <i>Gross Regional Domestic Product at 2010 Constant Market Prices by Industry in Halmahera Timur Regency (billion rupiahs), 2016–2020.....</i>	233
12.3	Distribusi Persentase Produk Domestik Regional Bruto Atas Dasar Harga Berlaku Menurut Lapangan Usaha di Kabupaten Halmahera Timur, 2016–2020 <i>Percentage Distribution of Gross Regional Domestic Product at Current Market Prices by Industry in Halmahera Timur Regency, 2016–2020.....</i>	235
12.4	Laju Pertumbuhan Produk Domestik Regional Bruto Atas Dasar Harga Konstan 2010 Menurut Lapangan Usaha di Kabupaten Halmahera Timur (persen), 2016–2020 <i>Growth Rate of Gross Regional Domestic Product at 2010 Constant Market Prices by Industry in Halmahera Timur Regency (percent), 2016–2020 .....</i>	237
12.5	Produk Domestik Regional Bruto Atas Dasar Harga Berlaku Menurut Jenis Pengeluaran di Kabupaten Halmahera Timur (miliar rupiah), 2016–2020 <i>Gross Regional Domestic Product at Current Market Prices by Type of Expenditure in Halmahera Timur Regency (billion rupiahs), 2016–2020.....</i>	239
12.6	Produk Domestik Regional Bruto Atas Dasar Harga Konstan 2010 Menurut Jenis Pengeluaran di Kabupaten Halmahera Timur (miliar rupiah), 2016–2020 <i>Gross Regional Domestic Product at 2010 Constant Market Prices by Type of Expenditure in Halmahera Timur Regency (billion rupiahs), 2016–2020.....</i>	240

<b>13.</b>	<b>PERBANDINGAN ANTAR KABUPATEN/ KOTA/ REGENCY/MUNICIPAL COMPARISON</b>	
13.1	Jumlah Penduduk Menurut Kabupaten/Kota di Provinsi Maluku Utara (ribu), 2016–2020 <i>Population by Regency/Municipality in Maluku Utara Province (thousand), 2016–2020</i> .....	246
13.2	Laju Pertumbuhan Produk Domestik Regional Bruto Atas Dasar Harga Konstan 2010 Menurut Kabupaten/ Kota di Provinsi Maluku Utara (persen), 2016–2020 <i>Rate of Growth of Gross Regional Domestic Products at Constant 2010 Prices by Regency/Municipality in Maluku Utara Province (percent), 2016–2020</i> .....	247
13.3	Jumlah Penduduk Miskin Menurut Kabupaten/ Kota di Provinsi Maluku Utara (ribu), 2016–2020 <i>Number of Poor Population by Regency/Municipality in Maluku Utara Province (thousand), 2016–2020</i> .....	248
13.4	Indeks Pembangunan Manusia Menurut Kabupaten/ Kota di Provinsi Maluku Utara, 2016–2020 <i>Human Development Index by Regency/Municipality in Maluku Utara Province, 2016–2020</i> .....	249





## DAFTAR GAMBAR/LIST OF FIGURES

	Halaman Page
1.1 Luas Daerah menurut Kecamatan di Kabupaten Halmahera Timur (%), 2020 .....	8
<i>Area of Subdistrict in Halmahera Timur Regency (%), 2020.....</i>	8
1.2 Jarak dari Ibukota Kecamatan ke Ibukota Kabupaten di Kabupaten Halmahera Timur (km), 2020 .....	9
<i>Distance between Subdistrict Capital and Regency Capital in Halmahera Timur Regency (km), 2020.....</i>	9
2.1 Jumlah Pegawai Negeri Sipil Menurut Tingkat Kepangkatan dan Jenis Kelamin, Desember 2020 .....	23
<i>Number of Civil Servants by Hierarchy and Sex, December 2020 .....</i>	23
2.2 Jumlah Desa <sup>1</sup> /Kelurahan Menurut Kecamatan di Kabupaten Halmahera Timur, 2020.....	24
<i>Number of Villages<sup>1</sup>/Kelurahan by Subdistrict in Halmahera Timur Regency, 2020.....</i>	24
3.1 Persentase Penduduk menurut Kecamatan di Kabupaten Halmahera Timur (%), 2020.....	42
<i>Percentage of Total Population by Subdistrict in Halmahera Timur Regency (%), 2020.....</i>	42
3.2 Persentase Penduduk Usia Kerja di Kabupaten Halmahera Timur (%), 2020 .....	43
<i>Percentage of Working Age Population in Halmahera Timur Regency (%), 2020.....</i>	43
4.1 Jumlah Sekolah di Bawah Kementerian Pendidikan dan Kebudayaan Menurut Tingkat Pendidikan, 2020/2021 .....	61
<i>Number of Schools Under The Ministry of Education and Culture by Grade, 2020/2021 .....</i>	61
4.2 Jumlah Penduduk Miskin di Kabupaten Halmahera Timur, 2020 .....	62
<i>Number of Poor People in Halmahera Timur Regency, 2020 .....</i>	62

	Halaman Page	
5.1	Produksi Sayur-sayuran Kabupaten Halmahera Timur (kuintal), 2020 ..... 126	126
	<i>Production of Fruits Halmahera Timur Regency (quintal), 2020.....</i>	<i>126</i>
5.2	Luas Panen Tanaman Sayuran di Kabupaten Halmahera Timur (ha), 2020 ..... 127	127
	<i>Harvested Area of Vegetables in Halmahera Timur Regency (ha), 2020.....</i>	<i>127</i>
6.1	Jumlah Pelanggan Listrik Menurut Kecamatan, 2019..... 171	171
	<i>Number of Electricity Customers by Subdistrict, 2019.....</i>	<i>171</i>
7.1	Jumlah Rumah Makan/Restoran Menurut Kecamatan di Kabupaten Halmahera Timur, 2017–2020..... 180	180
	<i>Number of Restaurants by Subdistrict in Halmahera Timur Regency, 2017–2020.....</i>	<i>180</i>
7.2	Jumlah Wisatawan di Kabupaten Halmahera Timur, 2014-2020 ..... 181	181
	<i>Number of Visitors in Halmahera Timur Regency, 2014-2020.....</i>	<i>181</i>
8.1	Jumlah Kendaraan Bermotor Menurut Jenis Kendaraan (unit), 2020 ..... 190	190
	<i>Number of Registered Motor Vehicles by Type of Motor Vehicles (units), 2020.....</i>	<i>190</i>
9.1	Jumlah Koperasi Aktif Menurut Kecamatan di Kabupaten Halmahera Timur, 2020 ..... 203	203
	<i>Number of Active Cooperative by Subdistrict in Halmahera Timur Regency, 2020.....</i>	<i>203</i>
10.1	Persentase Pengeluaran per Kapita Sebulan Menurut Kelompok Komoditas di Kabupaten Halmahera Timur, 2020 ..... 211	211
	<i>Percentage of Monthly Expenditure per Capita by Commodity Group in Halmahera Timur Regency, 2020.....</i>	<i>211</i>
11.1	Jumlah Sarana Perdagangan di Kabupaten Halmahera Tlmur, 2020 ..... 219	219
	<i>Number of Trading Facilities in Halmahera Timur Regency, 2020 .....</i>	<i>219</i>

	Halaman Page
12.1 Laju Pertumbuhan Produk Domestik Regional Bruto Atas Dasar Harga Konstan 2010 Menurut Lapangan Usaha (persen), 2016-2020 .....	230
<i>Growth Rate of Gross Regional Domestic Product at 2010 Constant Market Prices by Industry (percent), 2016–2020 .....</i>	230
13.1 Jumlah Penduduk Menurut Kabupaten/Kota di Provinsi Maluku Utara (ribu), 2020 .....	244
<i>Population by Regency/Municipality in Maluku Utara Province (thousand), 2020.....</i>	244
13.2 Indeks Pembangunan Manusia Menurut Kabupaten/Kota di Provinsi Maluku Utara , 2020 .....	245
<i>Human Development Index by Regency/Municipality in Maluku Utara Province, 2020.....</i>	245



## PENJELASAN UMUM/EXPLANATORY NOTES

Tanda-tanda, satuan-satuan, dan lain-lainnya yang digunakan dalam publikasi ini adalah sebagai berikut:

*Symbols, measurement units, and acronyms which are used in this publication, are as follows:*

### 1. TANDA-TANDA/SYMBOLS

Data tidak tersedia/Data not available .....	: ...
Tidak ada atau nol /Null or zero .....	: -
Data dapat diabaikan/Data negligible .....	: 0
Tanda decimal/Decimal point .....	: ,
Data tidak dapat ditampilkan/Not applicable .....	: NA
Angka estimasi/Estimated figures .....	: e
Angka diperbaiki/Revised figures .....	: r
Angka sementara/Preliminary figures .....	: x
Angka sangat sementara/Very preliminary figures .....	: xx
Angka sangat sangat sementara/Very very preliminary figures .....	: xxx

### 2. SATUAN/UNITS

barel/barrel .....	: 158,99 liter/litres = 1/6,2898 m <sup>3</sup>
hektar (ha)/hectare (ha) .....	: 10 000 m <sup>2</sup>
kilometer (km)/kilometres (km) .....	: 1 000 meter/meters (m)
knot/knot .....	: 1,8523 km/jam (km/hour)
kuintal/quintal .....	: 100 kg
KWh .....	: 1 000 Watt hour
MWh .....	: 1 000 KWh
liter (untuk beras)/litre (for rice) .....	: 0,80 kg
MMSCF .....	: 1/35,3 m <sup>3</sup>
metrik ton (m.ton)/metric ton (m. ton) .....	: 0,98421 long ton = 1 000 kg
ons/ounce .....	: 28,31 gram/grams
ton .....	: 1 000 kg

Satuan lain: buah, dus, butir, helai/lembar, kaleng, batang, pulsa, ton kilometer (ton-km), jam, menit, persen (%).

*Other units: unit, pack, pieces, sheet, tin, pulse, ton-kilometres(ton-km), hour, minute, percent (%).*

Perbedaan angka di belakang koma disebabkan oleh pembulatan angka.

*The difference in decimal numbers is caused by rounding.*



## DAFTAR SINGKATAN/ LIST OF ABBREVIATIONS

SI	: Stasiun Iklim
SIMPK	: Stasiun Meteorologi Pertanian Khusus
t.t	: Tempat tidur
BCG	: Bacillus Calmette Guerin
DPT	: Difteri, Pertusis, Tetanus
TT	: Tetanus Toxoid
IOT	: Industri Obat Tradisional/ <i>Traditional Medicine Industry</i>
IKOT	: Industri Kecil Obat Tradisional/ <i>Traditional Medicine Small</i>
Alkes	: Alat kesehatan/ <i>Health Kits</i>
PKRT	: Perbekalan Kesehatan Rumah tangga/ <i>Household Health Logistics</i>
Kompl	: Komplemen/ <i>Complement</i>
IRTP	: Industri Pangan Produksi Rumah Tangga/ <i>Foods Home Industry</i>
PBF	: Pedagang Besar Farmasi/ <i>Pharmacy Whole-seller</i>
GFK	: Gudang Farmasi Kab/Kota/Regency/ <i>Municipality Pharmacy Warehouse</i>
RB	: Rumah Bersalin/ <i>Delivery House</i>
Pustu	: Puskesmas pembantu/ <i>Auxiliary Public Health Center</i>
BP	: Balai Pengobatan/ <i>Polyclinic</i>
TPS	: Tempat Pembuangan Sementara / <i>landfill</i>
Jamkesmas	: Jaminan kesehatan masyarakat miskin/ <i>Poor public health insurance</i>
PJKMU	: Program Jaminan Kesehatan Masyarakat Umum
SIUP	: Surat Ijin Usaha Perdagangan/ <i>Trading Permission Letter</i>
TDP	: Tanda Daftar Perusahaan/ <i>Company Registration Identity</i>
API	: Angka Pengenal Importir/ <i>Importer's Identity Number</i>





## Statistik Kunci, 2018–2020

### Key Statistics, 2018–2020

Rincian/Description	Satuan/Unit	2018	2019	2020
(1)	(2)	(3)	(4)	(5)
<b>SOSIAL/SOCIAL</b>				
Penduduk <sup>1</sup> /Population <sup>1</sup>	juta/million			
Laju Pertumbuhan Penduduk <sup>1</sup> /Population Growth <sup>1</sup>	%			
Angka Harapan Hidup <sup>1-e</sup> /Life Expectancy Rate <sup>1</sup>	tahun/years			
Angka Melek Huruf Usia 15+/Literacy Rate Aged 15+	%			
Tingkat Partisipasi Angkatan Kerja -TPAK <sup>2,3</sup> Labour Force Participation Rate-LFPR <sup>2,3</sup>	%			
Tingkat Pengangguran Terbuka-TPT <sup>2</sup> Unemployment Rate-UR <sup>2</sup>	%			
Penduduk Miskin <sup>4</sup> /Poor People <sup>4</sup>	juta/million			
Persentase Penduduk Miskin <sup>4</sup> Percentage of Poor People <sup>4</sup>	%			
Indeks Pembangunan Manusia-IPM <sup>5</sup> Human Development Index <sup>5</sup>	—			
<b>EKONOMI/ECONOMIC</b>				
Produk Domestik Regional Bruto (PDRB) Harga Berlaku <sup>6</sup> Gross Regional Domestic Bruto (GRDP) at Current Price <sup>6</sup>	triliun rupiah trillion rupiahs			
Laju Pertumbuhan Ekonomi <sup>8</sup> /Economic Growth <sup>7</sup>	%			
PDRB Per Kapita Harga Berlaku <sup>6,8</sup> Per Capita of GRDP at Current Price <sup>6,8</sup>	juta rupiah million rupiahs			

- Catatan/Notes: <sup>1</sup> Hasil proyeksi penduduk Indonesia 2010–2035 (pertengahan tahun/Juni)/The result of Indonesia population prjection 2010–2035 (mid year/June)
- <sup>2</sup> Kondisi Agustus/Condition at August
- <sup>3</sup> Menggunakan penimbang hasil proyeksi penduduk tahun 2010–2035/Weighted by the 2010–2035 population projection
- <sup>4</sup> Kondisi Maret/Condition at March
- <sup>5</sup> Sejak tahun 2010, IPM dihitung dengan metode baru. Komponen IPM metode baru adalah angka harapan hidup saat lahir, harapan lama sekolah, rata-rata lama sekolah, dan pengeluaran per kapita/Since 2010, HDI was calculated using new method. New HDI component are life expectancy at birth, expected years of schooling, means years of schooling, and expenditure per capita
- <sup>6</sup> Mulai tahun 2010 mengadopsi System of National Account 2008 (SNA 2008)/Since 2010 is in line with System of National Account 2008 (SNA 2008)
- <sup>7</sup> Menggunakan tahun dasar 2010 (2010=100)/Using 2010 base year (2010=100)
- <sup>8</sup> Menggunakan proyeksi penduduk berdasarkan hasil SP2010/Using population projection based on SP2010



Bab

## GEOGRAFI DAN IKLIM

01

*Geography and Climate*

Curah Hujan  
tertinggi terjadi  
pada bulan Agustus  
yaitu 243,8 mm

Jumlah hari hujan  
terbanyak yaitu  
22 hari hujan





**PENJELASAN TEKNIS****TECHNICAL NOTES**

1. Secara astronomis, Indonesia terletak antara 6° 08' Lintang Utara dan 11° 15' Lintang Selatan dan antara 94° 45'–141° 05' Bujur Timur dan dilalui oleh garis ekuator atau garis khatulistiwa yang terletak pada garis lintang 00.
  2. Berdasarkan posisi geografis, negara Indonesia memiliki batas-batas: Utara - Negara Malaysia, Singapura, Filipina, dan Laut Cina Selatan; Selatan - Negara Australia dan Samudera Hindia; Barat - Samudera Hindia; Timur - Negara Papua Nugini, Timor Leste, dan Samudera Pasifik.
  3. Indonesia terdiri dari 34 provinsi yang terletak di lima pulau besar dan empat kepulauan, yaitu:
    - Pulau Sumatera: Aceh, Sumatera Utara, Sumatera Barat, Riau, Jambi, Sumatera Selatan, Bengkulu, dan Lampung.
    - Kepulauan Riau: Kepulauan Riau.
    - Kepulauan Bangka Belitung: Kepulauan Bangka Belitung.
    - Pulau Jawa: DKI Jakarta, Jawa Barat, Banten, Jawa Tengah, DI Yogyakarta, dan Jawa Timur.
    - Kepulauan Nusa Tenggara (Sunda Kecil): Bali, Nusa Tenggara Barat, dan Nusa Tenggara Timur.
    - Pulau Kalimantan: Kalimantan Barat, Kalimantan Tengah, Kalimantan Selatan, Kalimantan
1. *Astronomically, Indonesia is located between 6° 08' North latitude and 11° 15' South latitude, and between 94° 45' and 141° 05' East longitude and lies on equator line located at 00 latitude line.*
  2. *In terms of geographic position, Indonesia has boundaries as follows: North - Malaysia, Singapore, Philippines, and South China Sea; South - Australia and Indian Ocean; West - Indian Ocean; East - Papua New Guinea, Timor Leste, and Pasific Ocean.*
  3. *Indonesia consist of 34 provinces spreading over five big islands and four archipelagos. These include:*
    - *Sumatera Island: Aceh, Sumatera Utara, Sumatera Barat, Riau, Jambi, Sumatera Selatan, Bengkulu, and Lampung.*
    - *Riau Archipelago: Kepulauan Riau.*
    - *Bangka Belitung Archipelago: Kepulauan Bangka Belitung.*
    - *Jawa Island: DKI Jakarta, Jawa Barat, Banten, Jawa Tengah, DI Yogyakarta, and Jawa Timur.*
    - *Nusa Tenggara Archipelago (Sunda Kecil): Bali, Nusa Tenggara Barat, and Nusa Tenggara Timur.*
    - *Kalimantan Island: Kalimantan Barat, Kalimantan Tengah,*

- Timur, dan Kalimantan Utara.
- Pulau Sulawesi: Sulawesi Utara, Gorontalo, Sulawesi Tengah, Sulawesi Selatan, Sulawesi Barat, dan Sulawesi Tenggara.
  - Kepulauan Maluku: Maluku dan Maluku Utara.
  - Pulau Papua: Papua dan Papua Barat.
4. Kalimantan Selatan, Kalimantan Timur and Kalimantan Utara.
- Sulawesi Island: Sulawesi Utara, Gorontalo, Sulawesi Tengah, Sulawesi Selatan, Sulawesi Barat, and Sulawesi Tenggara.
  - Maluku Archipelago: Maluku and Maluku Utara.
  - Papua Island: Papua and Papua Barat.
4. Badan Pusat Statistik (BPS) telah melakukan pendataan Potensi Desa (Podes) sejak tahun 1980. Sejak saat itu, Podes dilaksanakan secara rutin sebanyak 3 kali dalam kurun waktu sepuluh tahun untuk mendukung kegiatan Sensus Penduduk, Sensus Pertanian, ataupun Sensus Ekonomi. Dengan demikian, fakta penting terkait ketersediaan infrastruktur dan potensi yang dimiliki oleh setiap wilayah dapat dipantau perkembangannya secara berkala dan terus menerus.
  4. *BPS-Statistics Indonesia has already recorded village potential (Podes) since 1980. Since then, Podes regularly implemented 3 (three) times within ten years to support the activities of the Population Census, Agriculture Census, or Economic Census. Thus, important facts related to the availability of infrastructure and the potential possessed by each region can be monitored regularly and continually.*
  5. Sejak tahun 2008, pendataan Podes mengalami perubahan dengan adanya penambahan kuesioner suplemen kecamatan dan Kabupaten. Penambahan kuesioner tersebut bertujuan untuk meningkatkan manfaat data Podes bagi para konsumen data dan pemerintah daerah dalam perencanaan pembangunan wilayah.
  5. *Since 2008, Podes has been changed especially in providing additional information from subdistrict and Regency, using separate questionnaires. The goal of these changes is to provide more benefits for data users and local government in regional development planning*
  6. Data Podes merupakan satu-satunya sumber data kewilayahan
  6. *Podes data is the only source of spatial data consisting various*

yang muatannya beragam dan memberi gambaran tentang situasi pembangunan suatu wilayah (regional). Ini berbeda dengan data dari hasil pendekatan rumah tangga yang lebih menekankan pada dimensi aktivitas sektoral— data Podes dan pencacahan rumah tangga— sama penting dan menjadi kekayaan BPS.

### **Cakupan Wilayah**

7. Pencacahan Podes dilakukan secara sensus terhadap seluruh wilayah administrasi pemerintahan terendah setingkat desa (yaitu desa, kelurahan, nagari, Unit Permukiman Transmigrasi (UPT)) yang masih dibina oleh kementerian terkait. Berdasarkan hasil Podes 2014, ada sebanyak 82.190 wilayah setingkat desa yang tersebar di 511 Kabupaten.

### **Metode Pengumpulan Data**

8. Pengumpulan data Podes 2014 dilakukan melalui wawancara langsung oleh petugas terlatih dengan narasumber yang relevan. Petugas adalah aparatur ataupun mitra kerja BPS Kabupaten, sementara narasumber adalah kepala desa/lurah atau narasumber lain yang memiliki pengetahuan terhadap wilayah target pencacahan.

9. **Desa/Kelurahan Tepi Laut** adalah desa/kelurahan yang

*information and providing an illustration of development progress in a region. The Podes data are different from data resulted from household surveys focusing on the dimension of sectoral activities. Both —Podes data and household surveys—are important and become the trademark of BPS on the data richness aspect.*

### **Podes Coverage**

7. *Podes enumeration is conducted in a census of all administrative areas in the lowest village level (i.e. village, sub-district, nagari, and Transmigration Settlement Unit which is still fostered by the relevant ministries). There were 82,190 village-level areas spread over 511 regencies/municipalities based on the result of Podes 2014.*

### **Method of Data Collection**

8. *Data collection of Podes 2014 carried out through direct interviews by trained personnel with relevant respondents. The interviewers are BPS Regency/City personnel or partners, meanwhile, the selected respondents are the village head/sub-district head or other respondents who have the knowledge towards the target area of enumeration.*

9. **Coastal Village/Coastal Sub-District** is a village/sub-district



sebagian atau seluruh wilayahnya bersinggungan langsung dengan laut, baik berupa pantai maupun tebing karang.

*which some areas are intersect/directly adjacent to the sea, either gently sloping/flat beach or cliffs/reef.*

**10. Desa/Kelurahan bukan tepi laut** adalah desa/kelurahan yang wilayahnya tidak bersinggungan langsung dengan laut.

**10. Non Coastal Village/Non Coastal Sub-District** *is a village which has no area that intersect/directly adjacent to the sea.*

**11. Desa/Kelurahan Lereng/Puncak** adalah desa yang sebagian besar wilayahnya berada di puncak gunung/pegunungan atau terletak di antara puncak sampai lembah.

**11. Slope/Peak Village/Sub-District** *is a village/sub-district which the largest part of village/sub-district lies on the highest part of mount/mountain or between the peak to the valley.*

**12. Desa/Kelurahan lembah** adalah desa yang wilayahnya sebagian besar merupakan daerah rendah yang terletak di antara dua gunung/pegunungan atau mempunyai kedudukan yang lebih rendah dari daerah sekitarnya.

**12. Valley Village/Sub-District area** *is a village/sub-district with the largest part of the village/sub-district with low area between two mountains or area that have a position lower than the surrounding areas.*

**ULASAN**

1. Kabupaten Halmahera Timur merupakan dataran rendah dengan ketinggian rata-rata 0 - 82 meter di atas permukaan laut, terletak pada posisi 0040' - 0104' Lintang Utara dan 126045' - 129030' Bujur Timur. Wilayah Kabupaten Halmahera Timur, merupakan daratan seluas 6.538,10 km<sup>2</sup>.

2. Wilayah kecamatan yang paling luas adalah Kecamatan Wasile Selatan dengan persentase wilayah mencapai 17,98 persen dari total wilayah kabupaten ini. Sebaliknya wilayah kecamatan yang paling sempit adalah Kecamatan Wasile dengan persentase 5,16 persen dari total kabupaten.

3. Kondisi jarak tempuh antara kecamatan dengan ibukota kabupaten relatif bervariasi. Kecamatan yang paling jauh dari ibukota adalah Kecamatan Wasile Utara dengan jarak tempuh berkisar 158,60 km. Sedangkan kecamatan yang paling dekat adalah Kecamatan Maba Selatan dengan jarak kisaran 41,53 km.

4. Menurut keadaan geografis, wilayah Kabupaten Halmahera Timur bagian utara berbatasan dengan Kabupaten Halmahera Utara, bagian timur berbatasan dengan Laut Halmahera dan Samudra Pasifik, bagian selatan berbatasan dengan Kabupaten Halmahera Tengah dan bagian barat berbatasan dengan Kota Tidore Kepulauan.

**DESCRIPTION**

1. *Halmahera Timur Regency is an area with high around 0-82 meters of sea surface, located between 0040' - 0104' north latitude and 126045' - 129030' east longitude. The area of Halmahera Timur is about 6.538,10 km<sup>2</sup>.*

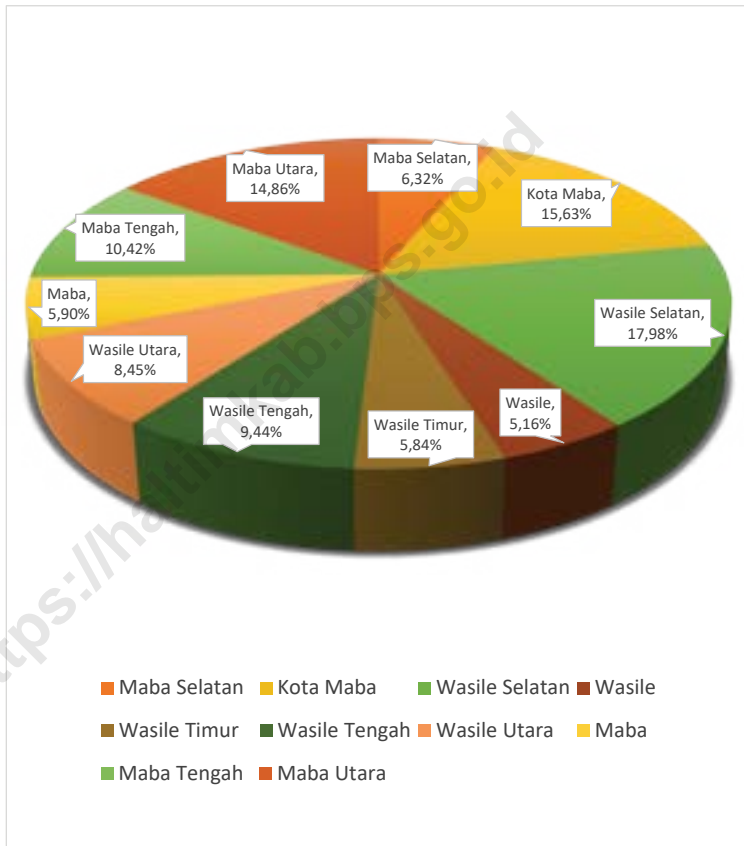
2. *The widest subdistrict is Wasile Selatan Subdistrict. This subdistrict has 17.98 percent of Halmahera Timur Regency area. Meanwhile, the narrowest subdistrict is Wasile Subdistrict. This subdistrict has 5.16 percent of Halmahera Timur Regency area.*

3. *Mileage condition between subdistrict with capital of this regency has variations. The farthest distance between subdistrict with capital city, Kota Maba, is Wasile Utara Subdistrict. It is about 158.60 km from Kota Maba to Wasile Selatan. The nearest subdistrict is Maba Selatan Subdistrict with distance 41.53 km.*

4. *In terms of geographic position, Halmahera Timur Regency has boundaries as follows: North - Halmahera Utara Regency; East - Halmahera Sea and Pacific Ocean; South - Halmahera Tengah Regency; and West - Tidore Kepulauan City.*

**Gambar** 1.1  
**Figures**

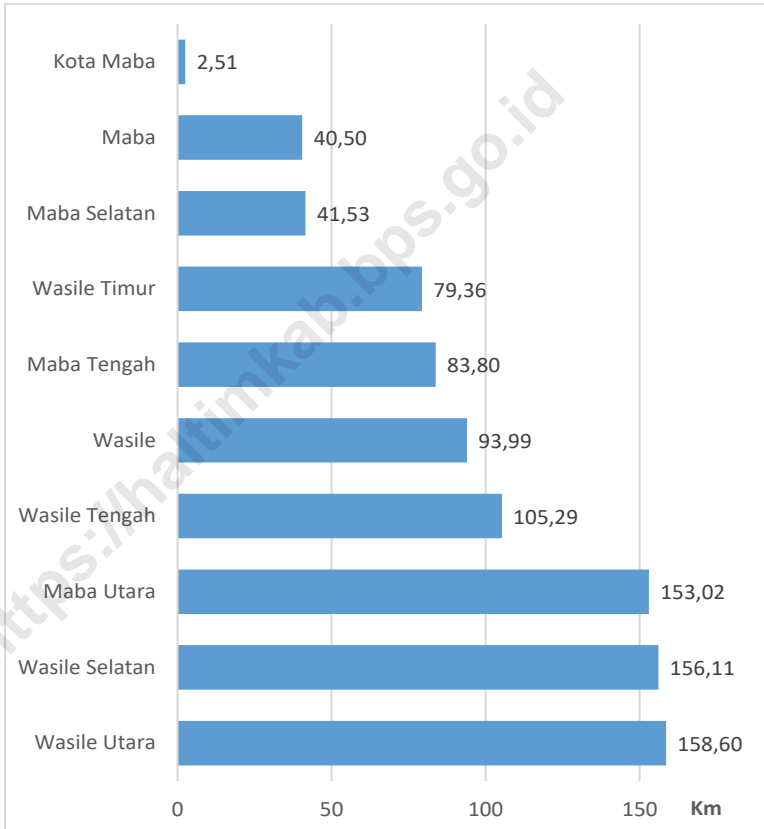
**Luas Daerah menurut Kecamatan di Kabupaten Halmahera Timur (%), 2020**  
**Area of Subdistrict in Halmahera Timur Regency (%), 2020**



Sumber/Source: Badan Perencanaan Pembangunan Penelitian dan Pengembangan Daerah Kabupaten Halmahera Timur/Department of Regional Planning, Research and Development of Halmahera Timur Regency

**Gambar** 1.2  
**Figures**

**Jarak dari Ibukota Kecamatan ke Ibukota Kabupaten di Kabupaten Halmahera Timur (km), 2020**  
***Distance between Subdistrict Capital and Regency Capital in Halmahera Timur Regency (km), 2020***



Sumber/Source: Badan Perencanaan Pembangunan Penelitian dan Pengembangan Daerah Kabupaten Halmahera Timur/Department of Regional Planning, Research and Development of Halmahera Timur Regency

## 1.1 KEADAAN GEOGRAFI GEOGRAPHY CONDITION

**Tabel** 1.1.1 **Luas Daerah dan Jumlah Pulau Menurut Kecamatan di Kabupaten Halmahera Timur, 2020**  
**Table** 1.1.1 **Total Area and Number of Islands by Subdistrict in Halmahera Timur Regency, 2020**

Kecamatan <i>Subdistrict</i>	Ibukota Kecamatan <i>Capital of Subdistrict</i>	Luas <i>Total Area</i> (km <sup>2</sup> /sq.km)
(1)	(2)	(3)
Maba Selatan	Bicoli	413,34
Kota Maba	Maba Sangaji	1.022,09
Wasile Selatan	Nusa Jaya	1.175,48
Wasile	Cemara Jaya	337,32
Wasile Timur	Dodaga	381,67
Wasile Tengah	Lolobata	617,52
Wasile Utara	Labi - Labi	552,44
Maba	Buli	385,53
Maba Tengah	Wayamli	681,43
Maba Utara	Dorosago	971,28
<b>Halmahera Timur</b>		<b>6.538,10</b>

Lanjutan Tabel/*Continued Table 1.1.1*

<b>Kecamatan Subdistrict</b>	<b>Persentase terhadap Luas Kabupaten Percentage to Regency Area</b>	<b>Jumlah Pulau Number of Islands</b>
<b>(1)</b>	<b>(4)</b>	<b>(5)</b>
Maba Selatan	6,32	4
Kota Maba	15,63	1
Wasile Selatan	17,98	1
Wasile	5,16	1
Wasile Timur	5,84	1
Wasile Tengah	9,44	1
Wasile Utara	8,45	1
Maba	5,90	3
Maba Tengah	10,42	1
Maba Utara	14,86	1
<b>Halmahera Timur</b>	<b>100,00</b>	<b>15</b>

Catatan/*Note:* ...

Sumber/*Source:* Badan Perencanaan Pembangunan Penelitian dan Pengembangan Daerah Kabupaten Halmahera Timur/*Department of Regional Planning, Research and Development of Halmahera Timur Regency*

**Tabel** 1.1.2 **Tinggi Wilayah dan Jarak ke Ibukota Kabupaten Menurut Kecamatan di Kabupaten Halmahera Timur, 2020**  
**Altitude and Distance to the Capital of Regency by Subdistrict in Halmahera Timur Regency, 2020**

Kecamatan Subdistrict	Tinggi Wilayah (mdpl) Altitude (m a.s.l)	Jarak ke Ibukota Kabupaten Distance to the Capital of Regency
(1)	(2)	(3)
Maba Selatan	11	41,53
Kota Maba	11	2,51
Wasile Selatan	8	156,11
Wasile	39	93,99
Wasile Timur	20	79,36
Wasile Tengah	23	105,29
Wasile Utara	21	158,60
Maba	10	40,50
Maba Tengah	82	83,80
Maba Utara	73	153,02
<b>Halmahera Timur</b>		

Catatan/Note: ...

Sumber/Source: Badan Perencanaan Pembangunan Penelitian dan Pengembangan Daerah Kabupaten Halmahera Timur/Department of Regional Planning, Research and Development of Halmahera Timur Regency

## 1.2 KEADAAN IKLIM CLIMATE CONDITION

**Tabel** 1.2.1 **Pengamatan Unsur Iklim Menurut Bulan di POS Hujan  
Halmahera Timur, 2020**  
*Observation of Climate Elements By Months at POS Hujan  
Halmahera Timur, 2020*

Bulan Month	Suhu/Temperature (°C)			Kelembaban/Humidity (%)		
	Minimum	Rata-rata Average	Maksimum Maximum	Minimum	Rata-rata Average	Maksimum Maximum
(1)	(2)	(3)	(4)	(5)	(6)	(7)
Januari/January	...	...	...	...	...	...
Februari/February	...	...	...	...	...	...
Maret/March	...	...	...	...	...	...
April/April	...	...	...	...	...	...
Mei/May	...	...	...	...	...	...
Juni/June	...	...	...	...	...	...
Juli/July	...	...	...	...	...	...
Agustus/August	...	...	...	...	...	...
September/September	...	...	...	...	...	...
Oktober/October	...	...	...	...	...	...
November/November	...	...	...	...	...	...
Desember/December	...	...	...	...	...	...



Lanjutan Tabel/*Continued Table 1.2.1*

<b>Bulan</b> <i>Month</i>	<b>Kecepatan Angin (m/det)</b> <i>Wind Velocity (m/sec)</i>			<b>Tekanan Udara/Atmospheric Pressure</b> <b>(mb)</b>		
	<b>Minimum</b>	<b>Rata-rata</b> <i>Average</i>	<b>Maksimum</b> <i>Maximum</i>	<b>Minimum</b>	<b>Rata-rata</b> <i>Average</i>	<b>Maksimum</b> <i>Maximum</i>
(1)	(8)	(9)	(10)	(11)	(12)	(13)
Januari/ <i>January</i>	...	...	...	...	...	...
Februari/ <i>February</i>	...	...	...	...	...	...
Maret/ <i>March</i>	...	...	...	...	...	...
April/ <i>April</i>	...	...	...	...	...	...
Mei/ <i>May</i>	...	...	...	...	...	...
Juni/ <i>June</i>	...	...	...	...	...	...
Juli/ <i>July</i>	...	...	...	...	...	...
Agustus/ <i>August</i>	...	...	...	...	...	...
September/ <i>September</i>	...	...	...	...	...	...
Oktober/ <i>October</i>	...	...	...	...	...	...
November/ <i>November</i>	...	...	...	...	...	...
Desember/ <i>December</i>	...	...	...	...	...	...

Lanjutan Tabel/*Continued Table 1.2.1*

<b>Bulan Month</b>	<b>Jumlah Curah Hujan Number of Precipitation (mm)</b>	<b>Jumlah Hari Hujan (hari) Number of Rainy Days (day)</b>	<b>Penyinaran Matahari Duration of Sunshine (%)</b>
(1)	(14)	(15)	(16)
Januari/ <i>January</i>	89,5	11	...
Februari/ <i>February</i>	135,0	10	...
Maret/ <i>March</i>	179,9	13	...
April/ <i>April</i>	210,0	15	...
Mei/ <i>May</i>	197,8	13	...
Juni/ <i>June</i>	243,6	18	...
Juli/ <i>July</i>	221,4	22	...
Agustus/ <i>August</i>	243,8	16	...
September/ <i>September</i>	187,6	20	...
Oktober/ <i>October</i>	165,6	21	...
November/ <i>November</i>	82,2	15	...
Desember/ <i>December</i>	235,0	14,0	...

Catatan/*Note*: ...Sumber/*Source*: Badan Meteorologi, Klimatologi, dan Geofisika/Meteorological, Climatological, and Geophysical Agency



Bab

## PEMERINTAHAN

# 02

Government



Kontribusi PAD dalam APBD tahun 2019  
menyusut 38% dari APBD tahun 2018

66.678.613,519

2018

2019

41.291.353,730





**PENJELASAN TEKNIS****TECHNICAL NOTES**

- |   |  |
|---|--|
| <p>1. Susunan pemerintahan Republik Indonesia periode 2019-2024 terdiri dari presiden, wakil presiden, lembaga tinggi negara, kementerian, setingkat menteri, dan Lembaga Pemerintahan Non Kementerian (LPNK).</p>  | <p>1. <i>The government structure of the Republic of Indonesia period 2019-2024 consists of president, vice president, state supreme agencies, ministries, ministerial level institutions, and non-ministerial institutions.</i></p>                                   |
| <p>2. Lembaga tinggi negara terdiri dari Majelis Permusyawaratan Rakyat (MPR), Dewan Perwakilan Rakyat (DPR), Badan Pemeriksa Keuangan (BPK), dan Mahkamah Agung (MA), Dewan Perwakilan Daerah (DPD), Mahkamah Konstitusi (MK), dan Komisi Yudisial (KY).</p> | <p>2. <i>State supreme agencies consist of The People's Consultative Assembly, The House of Representative, The Audit Board of the Republic of Indonesia, Supreme Court, Local Councils, Constitutional Court, and Judicial Commission.</i></p>                        |
| <p>3. Kementerian terdiri dari kementerian koordinator dan kementerian.</p>   | <p>3. <i>Ministries consist of coordinating ministry and departmental ministry.</i></p>  |
| <p>4. Kementerian koordinator terdiri dari bidang politik, hukum, dan keamanan (Polhukam), bidang perekonomian, bidang pembangunan manusia dan kebudayaan, dan bidang kemaritiman.</p>  | <p>4. <i>Coordinating ministries consist of Coordinating Ministry for Political, Legal, and Security Affairs, Coordinating Ministry for the Economy, Coordinating Ministry for Maritime Affairs, and Coordinating Ministry for Human Development and Cultures.</i></p> |
| <p>5. Kementerian terdiri dari Kementerian Sekretaris Negara, Kementerian Dalam Negeri, Kementerian Luar Negeri, Kementerian Perencanaan Pembangunan Nasional/ Bappenas, Kementerian</p>  | <p>5. <i>Departmental Ministries consist of State Secretary; Ministry of Home Affairs; Ministry of Foreign Affairs; Ministry of National Development Planning/Chairperson of National Development Planning Agency; Ministry of Defense; Ministry of</i></p>            |

Pertahanan, Kementerian Hukum dan Hak Asasi Manusia, Kementerian Keuangan, Kementerian Energi dan Sumber Daya Mineral, Kementerian Perindustrian, Kementerian Perdagangan, Kementerian Pertanian, Kementerian Perhubungan, Kementerian Kelautan dan Perikanan, Kementerian Ketenagakerjaan, Kementerian Badan Usaha Milik Negara, Kementerian Koperasi dan UKM, Kementerian Pekerjaan Umum dan Perumahan Rakyat, Kementerian Lingkungan Hidup dan Kehutanan, Kementerian Agraria dan Tata Ruang/ Badan Pertanahan Nasional, Kementerian Kesehatan, Kementerian Kebudayaan dan Pendidikan Dasar Menengah, Kementerian Sosial, Kementerian Agama, Kementerian Pariwisata, Kementerian Komunikasi dan Informatika, Kementerian Pendayagunaan Aparatur Negara dan Reformasi Birokrasi, Kementerian Pemuda dan Olahraga, Kementerian Desa, Pembangunan Daerah Tertinggal dan Transmigrasi, Kementerian Riset Teknologi dan Pendidikan Tinggi, dan Kementerian Pemberdayaan Perempuan dan Perlindungan Anak.

*Justice and Human Rights; Ministry of Finance; Ministry of Energy and Mineral Resources; Ministry of Industry; Ministry of Trade; Ministry of Agriculture; Ministry of Transportation; Ministry of Maritime Affairs and Fisheries; Ministry of Manpower; Ministry of State Owned Enterprises; Ministry of Cooperatives and Small and Medium Enterprises; Ministry of Public Works and Public Housing; Ministry of Environment and Forestry; Ministry of Agrarian Affairs and Spatial Planning/National Land Agency; Ministry of Health; Ministry of Culture and Elementary & Secondary Education; Ministry of Social Services; Ministry of Religious Affairs; Ministry of Tourism; Ministry of Communication and Informatics; Ministry of Empowerment of State Apparatus and Bureaucracy Reform; Ministry of Youth and Sports Affairs; Ministry of Village Development, Disadvantaged Regions and Transmigration; Ministry of Research, Technology, and Higher Education; and Ministry of Women Empowerment and Child Protection.*

6. Setingkat Menteri terdiri dari Kejaksaan Agung, Tentara Nasional Indonesia, dan

6. *Ministerial Level Officials consist of, Attorney General, Indonesian National Defense Force, and*

Kepolisian Negara Republik Indonesia

*Indonesian National Police.*

7. Lembaga Pemerintah Non Kementerian terdiri dari Arsip Nasional Republik Indonesia, Badan Intelijen Negara, Badan Kepegawaian Negara, Badan Kependudukan dan Keluarga Berencana Nasional, Badan Koordinasi Penanaman Modal, Badan Informasi Geospasial, Badan Meteorologi, Klimatologi, dan Geofisika, Badan Narkotika Nasional, Badan Nasional Penanggulangan Bencana, Badan Nasional Penanggulangan Terorisme, Badan Nasional Penempatan dan Perlindungan Tenaga Kerja Indonesia, Badan Pengawasan Obat dan Makanan, Badan Pengawasan Tenaga Nuklir, Badan Pengawasan Keuangan dan Pembangunan, Badan Pengkajian dan Penerapan Teknologi, Badan Pusat Statistik, Badan SAR Nasional, Badan Standardisasi Nasional, Badan Tenaga Nuklir Nasional, Lembaga Administrasi Negara, Lembaga Ilmu Pengetahuan Indonesia, Lembaga Ketahanan Nasional, Lembaga Kebijakan Pengadaan Barang/Jasa Pemerintah, Lembaga Penerbangan dan Antariksa Nasional, Lembaga Sandi Negara, dan Perpustakaan Nasional Republik Indonesia.
7. *Non Ministerial Institutions consist of National Archive of the Republic of Indonesia, State Intelligence Board, National Civil Service Agency, National Population and Family Planning Board, Investment Coordinating Board, Geospatial Information Agency, Meteorology, Climatology, and Geophysics Agency, National Narcotics Agency, National Agency for Disaster Management, National Counter Terrorism Agency, The National Authority for The Placement and Protection of Indonesian Overseas Workers, National Agency of Drugs and Foods Control, Nuclear Energy Controlling Board, Audit and Development Supervising Agency, Agency for the Assesment and Application Technology, BPS-Statistics Indonesia, National Search and Rescue Agency, National Standardization Board, National Nuclear Energy Board, National Institute of Administration, National Institute of Science, National Resilience Institute, Government Procurement Policy Board, National Institute of Space and Aeronautics, National Crypto Agency, and National Library of Republic of Indonesia.*



**ULASAN**

1. Halmahera Timur adalah sebuah kabupaten yang terletak di Pulau Halmahera. Pulau Halmahera merupakan salah satu dari pulau besar yang ada di Provinsi Maluku Utara. Kabupaten ini merupakan pemekaran dari daerah induk Kabupaten Halmahera Tengah sejak tahun 2003.

2. Berdasarkan Peraturan Menteri Dalam Negeri Nomor 39 Tahun 2015, Kabupaten Halmahera Timur terdiri dari 10 kecamatan. Kecamatan dengan jumlah desa yang terbanyak adalah Kecamatan Wasile Selatan, kecamatan ini memiliki 24 desa. Kecamatan dengan jumlah desa paling sedikit adalah Kecamatan Kota Maba, dengan 6 desa di dalamnya.

3. PNS di Kabupaten Halmahera Timur berjumlah 2,829 orang. Secara umum kualitas PNS sudah baik karena didominasi oleh pegawai dengan pendidikan terakhirnya adalah sarjana S1/S2/Ph.D.

**DESCRIPTION**

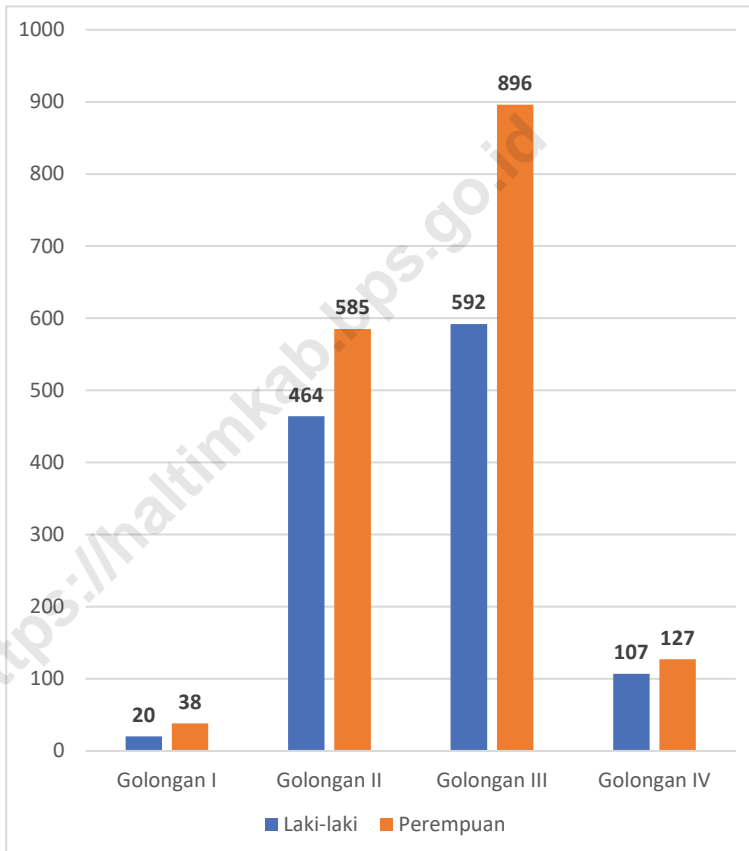
1. *Halmahera Timur is a regency in Halmahera Island. Halmahera island is one of big Islands in Maluku Utara Province. In this island consist six regencies. In 2003, Halmahera Timur Regency split into new autonom region from Halmahera Tengah regency.*

2. *Based on Peraturan Menteri Dalam Negeri Number 39 of 2015, Halmahera Timur Regency consist of 10 subdistricts. Wasile Selatan Subdistrict have the most villages, this subdistricts has 24 villages. Subdistrict with fewest villages is Kota Maba Subdistrict, with 6 villages in its area.*

3. *Number of civil servants in Halmahera Timur Regency is 2.829. Generally, the quality of civil servants is good as they are dominated by educational attainment S1/S2/Ph.D.*

**Gambar** 2.1  
**Figures**

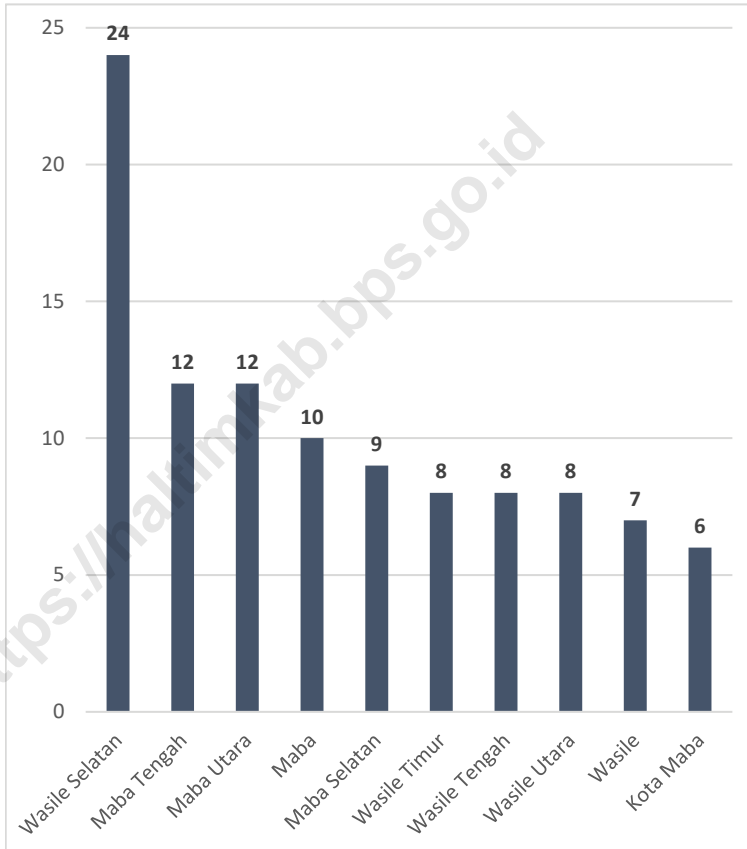
**Jumlah Pegawai Negeri Sipil Menurut Tingkat  
Kepangkatan dan Jenis Kelamin, Desember 2020**  
*Number of Civil Servants by Hierarchy and Sex, December  
2020*



Sumber/Source : Badan Kepegawaian dan Pengembangan Sumber Daya Aparatur Kabupaten Halmahera Timur/  
*The Agency of Personnel, Education and Regional Training of Halmahera Timur Regency*

**Gambar** 2.2  
**Figures**

**Jumlah Desa<sup>1</sup>/Kelurahan Menurut Kecamatan di Kabupaten Halmahera Timur, 2020**  
**Number of Villages<sup>1</sup>/Kelurahan by Subdistrict in Halmahera Timur Regency, 2020**



Sumber/Source : Peraturan Kepala Badan Pusat Statistik Nomor 29 Tahun 2018 Tanggal 15 Januari 2018 tentang Perubahan Atas Peraturan Kepala Badan Pusat Statistik Nomor 55 Tahun 2017 tentang Kode dan Nama Wilayah Kerja Statistik Tahun 2017  
*Chief Statistician Regulation Number 29/2018, January 15 2018, as a revision of Chief Statistician Regulation Number 55 of 2017 on Code and Name of Regional Level of Data Collection*

## 2.1 WILAYAH ADMINISTRATIF ADMINISTRATIVE AREA

**Tabel 2.1.1** Jumlah Desa<sup>1</sup>/Kelurahan Menurut Kecamatan di Kabupaten Halmahera Timur, 2016–2020  
*Number of Villages<sup>1</sup>/Kelurahan by Subdistrict in Halmahera Timur Regency, 2016–2020*

Kecamatan Subdistrict	2016	2017	2018	2019	2020
(1)	(2)	(3)	(4)	(5)	(6)
Maba Selatan	9	9	9	9	9
Kota Maba	6	6	6	6	6
Wasile Selatan	24	24	24	24	24
Wasile	7	7	7	7	7
Wasile Timur	8	8	8	8	8
Wasile Tengah	8	8	8	8	8
Wasile Utara	8	8	8	8	8
Maba	10	10	10	10	10
Maba Tengah	12	12	12	12	12
Maba Utara	12	12	12	12	12
<b>Halmahera Timur</b>	<b>104</b>	<b>104</b>	<b>104</b>	<b>104</b>	<b>104</b>

Catatan/Note: <sup>1</sup>Termasuk Unit Permukiman Transmigrasi (UPT)/Include Transmigration Settlement Unit

Sumber/Source: Peraturan Kepala Badan Pusat Statistik Nomor 1 Tahun 2020 Tanggal 5 Februari 2020 tentang Perubahan Atas Peraturan Kepala Badan Pusat Statistik Nomor 3 Tahun 2019 tentang Kode dan Nama Wilayah Kerja Statistik Tahun 2019/Chief Statistician Regulation Number 1/2020, February 5 2020, as a revision of Chief Statistician Regulation Number 3 of 2019 on Code and Name of Regional Level of Data Collection.

## 2.2 DEWAN PERWAKILAN RAKYAT DAERAH REGIONAL HOUSE OF REPRESENTATIVE

**Tabel 2.2.1** Jumlah Anggota Dewan Perwakilan Rakyat Daerah Menurut Partai Politik dan Jenis Kelamin di Kabupaten Halmahera Timur, 2020  
*Number of Regional House of Representatives's Members by Political Parties and Sex in Halmahera Timur Regency 2020*

Partai Politik <i>Political Parties</i>	Laki-laki <i>Male</i>	Perempuan <i>Female</i>	Jumlah <i>Total</i>
(1)	(2)	(3)	(4)
PDIP	3	-	3
Gerindra	2	-	2
Golkar	2	-	2
Demokrat	2	-	2
PAN	3	-	3
Hanura	2	-	2
Nasdem	2	-	2
Garuda	1	-	1
PKPI	1	-	1
Perindo	-	1	1
PKS	1	-	1
<b>Halmahera Timur</b>	<b>19</b>	<b>1</b>	<b>20</b>

Catatan/Note: ...

Sumber/Source: Sekretariat Dewan Perwakilan Rakyat Daerah Kabupaten Halmahera Timur/ *Secretary of Regional House of Representative of Halmahera Timur Regency*

## 2.3 SUMBER DAYA MANUSIA HUMAN RESOURCES

**Tabel 2.3.1** Jumlah Pegawai Negeri Sipil Menurut Jabatan dan Jenis Kelamin di Kabupaten Halmahera Timur, Desember 2019 dan Desember 2020  
*Number of Civil Servants by Occupation and Sex in Halmahera Timur Regency, December 2019 dan December 2020*

Jabatan <i>Occupation</i>	2019		Jumlah <i>Total</i>
	Laki-laki <i>Male</i>	Perempuan <i>Female</i>	
(1)	(2)	(3)	(4)
<b>Fungsional Tertentu</b> <i>Specific Functional</i>	756	886	1642
<b>Fungsional Umum</b> <i>Staf General Functional</i>	250	396	646
<b>Struktural/Structural</b>			
Eselon V/5th Echelon	-	-	-
Eselon IV/4th Echelon	157	105	262
Eselon III/3rd Echelon	110	23	133
Eselon II/2nd Echelon	26	4	30
Eselon I/1st Echelon	1	0	1
<b>Jumlah/Total</b>	<b>1.300</b>	<b>1.414</b>	<b>2.714</b>

Lanjutan Tabel/*Continued Table 2.3.1*

Jabatan <i>Occupation</i>	2020		Jumlah <i>Total</i>
	Laki-laki <i>Male</i>	Perempuan <i>Female</i>	
(1)	(5)	(6)	(7)
<b>Fungsional Tertentu</b> <i>Specific Functional</i>	...	...	...
<b>Fungsional Umum</b> <i>Staf General Functional</i>	...	...	...
<b>Struktural/Structural</b>	...	...	...
Eselon V/5th Echelon	...	...	...
Eselon IV/4th Echelon	...	...	...
Eselon III/3rd Echelon	...	...	...
Eselon II/2nd Echelon	...	...	...
Eselon I/1st Echelon	...	...	...
<b>Jumlah/Total</b>	<b>1.183</b>	<b>1.646</b>	<b>2.829</b>

Catatan/Note: ...

Sumber/Source: Badan Kepegawaian dan Pengembangan Sumber Daya Aparatur Kabupaten Halmahera Timur/*The Agency of Personnel, Education and Regional Training of Halmahera Timur Regency*

**Tabel**  
**Table** 2.3.2

**Jumlah Pegawai Negeri Sipil Menurut Tingkat Pendidikan dan Jenis Kelamin di Kabupaten Halmahera Timur, Desember 2019 dan Desember 2020**  
**Number of Civil Servants by Educational Level and Sex in Halmahera Timur Regency, Desember 2019 dan Desember 2020**

Tingkat Pendidikan <i>Educational Level</i>	2019		
	Laki-laki <i>Male</i>	Perempuan <i>Female</i>	Jumlah <i>Total</i>
(1)	(2)	(3)	(4)
Sampai dengan SD <i>Up to Primary School</i>	-	-	-
SMP/Sederajat <i>General Vocational Junior High School</i>	14	17	31
SMA/Sederajat <i>General/Vocational Senior High School</i>	465	298	763
Diploma I, II/Akta I, II <i>Diploma I, II/Akta I, II</i>	119	288	407
Diploma III/Akta III/Sarjana Muda <i>Diploma III/Akta III/Bachelor</i>	91	234	325
Tingkat Sarjana/Doktor/Ph.D <i>University Graduates</i>	611	577	1.188
<b>Jumlah/Total</b>	<b>1.300</b>	<b>1.414</b>	<b>2.714</b>



Lanjutan Tabel/*Continued Table 2.3.2*

Tingkat Pendidikan <i>Educational Level</i>	2020		
	Laki-laki <i>Male</i>	Perempuan <i>Female</i>	Jumlah <i>Total</i>
(1)	(2)	(3)	(4)
Sampai dengan SD <i>Up to Primary School</i>	-	-	-
SMP/Sederajat <i>General Vocational Junior High School</i>	14	17	31
SMA/Sederajat <i>General/Vocational Senior High School</i>	332	401	733
Diploma I, II/Akta I, II <i>Diploma I, II/Akta I, II</i>	98	256	354
Diploma III/Akta III/Sarjana Muda <i>Diploma III/Akta III/Bachelor</i>	91	234	325
Tingkat Sarjana/Doktor/Ph.D <i>University Graduates</i>	648	738	1.386
<b>Jumlah/Total</b>	<b>1.183</b>	<b>1.646</b>	<b>2.829</b>

Catatan/Note: ...

Sumber/Source: Badan Kepegawaian dan Pengembangan Sumber Daya Aparatur Kabupaten Halmahera Timur/*The Agency of Personnel, Education and Regional Training of Halmahera Timur Regency*

**Tabel**  
**Table** 2.3.3

**Jumlah Pegawai Negeri Sipil Menurut Tingkat  
Kepangkatan dan Jenis Kelamin di Kabupaten Halmahera  
Timur, Desember 2019 dan Desember 2020**  
*Number of Civil Servants by Hierarchy and Sex in  
Halmahera Timur Regency, Desember 2019 dan Desember  
2020*

Pangkat/Golongan/Ruang Hierarchy	2019		
	Laki-laki Male	Perempuan Female	Jumlah Total
(1)	(2)	(3)	(4)
1. I/A (Juru Muda)	-	-	-
2. I/B (Juru Muda Tingkat I)	-	-	-
3. I/C (Juru)	7	9	16
4. I/D (Juru Tingkat I)	7	8	15
<b>Golongan I/Range I</b>	14	17	31
5. II/A (Pengatur Muda)	43	47	90
6. II/B (Pengatur Muda Tingkat I)	121	65	186
7. II/C (Pengatur)	161	237	398
8. II/D (Pengatur Tingkat I)	102	145	247
<b>Golongan II/Range II</b>	427	494	921
9. III/A (Penata Muda)	161	192	353
10. III/B (Penata Muda Tingkat I)	176	284	460
11. III/C (Penata)	194	170	364
12. III/D (Penata Tingkat I)	183	187	370
<b>Golongan III/Range III</b>	714	833	1.547
13. IV/A (Pembina)	99	52	151
14. IV/B (Pembina Tingkat I)	34	16	50
15. IV/C (Pembina Utama Muda)	11	2	13
16. IV/D (Pembina Utama Madya)	1	0	1
17. IV/E (Pembina Utama)	-	-	-
<b>Golongan IV/Range IV</b>	145	70	215
<b>Jumlah/Total</b>	<b>1.300</b>	<b>1.414</b>	<b>2.714</b>

Lanjutan Tabel/*Continued Table 2.3.3*

Pangkat/Golongan/Ruang <i>Hierarchy</i>	2020		
	Laki-laki <i>Male</i>	Perempuan <i>Female</i>	Jumlah <i>Total</i>
(1)	(5)	(6)	(7)
1. I/A (Juru Muda)	-	-	-
2. I/B (Juru Muda Tingkat I)	-	-	-
3. I/C (Juru)	18	35	53
4. I/D (Juru Tingkat I)	2	3	5
<b>Golongan I/Range I</b>	20	38	58
5. II/A (Pengatur Muda)	96	115	211
6. II/B (Pengatur Muda Tingkat I)	95	120	215
7. II/C (Pengatur)	121	190	311
8. II/D (Pengatur Tingkat I)	152	160	312
<b>Golongan II/Range II</b>	464	585	1.049
9. III/A (Penata Muda)	210	380	590
10. III/B (Penata Muda Tingkat I)	140	232	372
11. III/C (Penata)	132	112	244
12. III/D (Penata Tingkat I)	110	172	282
<b>Golongan III/Range III</b>	592	896	1.488
13. IV/A (Pembina)	82	120	202
14. IV/B (Pembina Tingkat I)	20	6	26
15. IV/C (Pembina Utama Muda)	4	1	5
16. IV/D (Pembina Utama Madya)	1	0	1
17. IV/E (Pembina Utama)	0	0	0
<b>Golongan IV/Range IV</b>	107	127	234
<b>Jumlah/Total</b>	<b>1.183</b>	<b>1.646</b>	<b>2.829</b>

Catatan/Note: ...

Sumber/Source: Badan Kepegawaian dan Pengembangan Sumber Daya Aparatur Kabupaten Halmahera Timur/*The Agency of Personnel, Education and Regional Training of Halmahera Timur Regency*

## 2.4 KEUANGAN PEMERINTAH GOVERNMENT FINANCE

**Tabel 2.4.1** Realisasi Pendapatan Pemerintah Kabupaten Halmahera Timur Menurut Jenis Pendapatan (ribu rupiah), 2016–2019  
*Actual Halmahera TImur Regency Government Revenues by Kind of Revenues (thousand rupiahs), 2016–2019*

Jenis Pendapatan/ <i>Kind of Revenues</i>	2016	2017
(1)	(2)	(3)
<b>1. Pendapatan Asli Daerah (PAD)/<i>Regional Revenue</i></b>	25.176.739,490	53.541.053,118
1.1 Pajak Daerah/ <i>Regional Tax</i>	5.846.749,125	8.675.884,870
1.2 Retribusi Daerah/ <i>Regional Retribution</i>	514.465,725	2.240.059,725
1.3 Hasil Perusahaan Milik Daerah dan Pengelolaan Kekayaan Daerah yang Dipisahkan/ <i>Regional-Owned Company Revenue and Separated Management of Regional Wealth</i>	...	...
1.4 Lain-lain PAD yang Sah/ <i>Other Regional Revenue</i>	18.815.524,640	40.003.689,874
<b>2. Dana Perimbangan/<i>Balance Funds</i></b>	...	...
2.1 Bagi Hasil Pajak/ <i>Tax Sharing Revenue</i>	73.687.89,776	18.270.601,268
2.2 Bagi Hasil Bukan Pajak/Sumber Daya Alam/ <i>Non-Tax Sharing Revenue/Natural Resources</i>	10.037.444,567	15.391.789,095
2.3 Dana Alokasi Umum/ <i>General Allocation Fund</i>	479.291.051,000	476.515.982,000
2.4 Dana Alokasi Khusus/ <i>Special Allocation Fund</i>	141.961.199,813	208.334.271,304
<b>3. Lain-lain Pendapatan yang Sah/<i>Other Revenue</i></b>	...	...
3.1 Pendapatan Hibah/ <i>Grant</i>	5.000.000,000	...
3.2 Dana Darurat/ <i>Emergency Fund</i>	...	...
3.3 Dana Bagi Hasil Pajak dari Provinsi dan Pemerintah Daerah Lainnya/ <i>Tax Sharing Revenue from Provincial and Other Regional Governments</i>	...	...
3.4 Dana Penyesuaian dan Otonomi Daerah/ <i>Regional Adjustment and Autonomy Fund</i>	...	...
3.5 Bantuan Keuangan dari Provinsi atau Pemerintah Daerah Lainnya/ <i>Financial Assistance from Provincial or Other Regional Governments</i>	...	...
3.6 Lainnya/ <i>Others</i>	...	...
<b>Jumlah/<i>Total</i></b>	...	...

Lanjutan Tabel/*Continued Table 2.4.1*

<b>Jenis Pendapatan/Kind of Revenues</b>	<b>2018</b>	<b>2019</b>
(1)	(4)	(5)
<b>1. Pendapatan Asli Daerah (PAD)/Regional Revenue</b>	66.678.613,519	41.291.353,730
1.1 Pajak Daerah/Regional Tax	11.425.025,219	13.118.810,714
1.2 Retribusi Daerah/Regional Retribution	996.638,600	706.403,166
1.3 Hasil Perusahaan Milik Daerah dan Pengelolaan Kekayaan Daerah yang Dipisahkan/Regional-Owned Company Revenue and Separated Management of Regional Wealth	...	...
1.4 Lain-lain PAD yang Sah/Other Regional Revenue	52.492.415,459	27.466.139,850
<b>2. Dana Perimbangan/Balance Funds</b>		
2.1 Bagi Hasil Pajak/Tax Sharing Revenue	8.801.845,097	7.073.914,000
2.2 Bagi Hasil Bukan Pajak/Sumber Daya Alam/Non-Tax Sharing Revenue/Natural Resources	36.025.099,141	37.651.325,119
2.3 Dana Alokasi Umum/General Allocation Fund	476.196.126,000	486.927.206,000
2.4 Dana Alokasi Khusus/Special Allocation Fund	99.237.813,589	177.195.175,852
<b>3. Lain-lain Pendapatan yang Sah/Other Revenue</b>	...	...
3.1 Pendapatan Hibah/Grant	...	...
3.2 Dana Darurat/Emergency Fund	-	
3.3 Dana Bagi Hasil Pajak dari Provinsi dan Pemerintah Daerah Lainnya/Tax Sharing Revenue from Provincial and Other Regional Governments	-	14.107.759,615
3.4 Dana Penyesuaian dan Otonomi Daerah/Regional Adjustment and Autonomy Fund	-	97.797,587
3.5 Bantuan Keuangan dari Provinsi atau Pemerintah Daerah Lainnya/Financial Assistance from Provincial or Other Regional Governments	...	...
3.6 Lainnya/Others	...	...
<b>Jumlah/Total</b>	<b>...</b>	<b>...</b>

Catatan/Note: ...

Sumber/Source: Badan Pengelolaan Keuangan dan Aset Daerah Kabupaten Halmahera Timur/Financial, Management and Regional Assets Agency of Halmahera Timur Regency

**Tabel**  
**Table** 2.4.2**Realisasi Belanja Pemerintah Kabupaten Halmahera Timur  
Menurut Jenis Belanja (ribu rupiah), 2016–2019  
Actual Halmahera Timur Regency Government Expenditures  
by Kind of Expenditures (thousand rupiahs), 2016–2019**

Jenis Pendapatan Kind of Revenues	2016	2017
(1)	(2)	(3)
<b>1. Belanja Tidak Langsung/Indirect Expenditures</b>	...	...
1.1 Belanja Pegawai/Personnel Expenditures	...	...
1.2 Belanja Bunga/Interest Expenditures	...	...
1.3 Belanja Subsidi/Subsidies Expenditures	...	...
1.4 Belanja Hibah/Grant Expenditures	6.577.500,000	8.645.000,000
1.5 Belanja Bantuan Sosial/Social Aid Expenditures	...	...
1.6 Belanja Bagi Hasil/Sharing Fund Expenditure	...	...
1.7 Belanja Bantuan Keuangan/Financial Aids Expenditures	...	...
1.8 Belanja Tidak Terduga/Unpredicted Expenditures	521.250,000	101.517,000
<b>2. Belanja Langsung/Direct Expenditures</b>	...	...
2.1 Belanja Pegawai/Personnel Expenditures	176.851.544,168	163.493.032,915
2.2 Belanja Barang dan Jasa/Goods and Services Expenditures	203.004.003,471	261.947.867,689
2.3 Belanja Modal/Capital Expenditure	260.051.283,183	334.071.163,628
<b>Jumlah/Total</b>	...	...

Lanjutan Tabel/Continued Table 2.4.2

Jenis Pendapatan Kind of Revenues	2018	2019
(1)	(4)	(5)
<b>1. Belanja Tidak Langsung/Indirect Expenditures</b>	...	...
1.1 Belanja Pegawai/Personnel Expenditures	...	169.991.151,865
1.2 Belanja Bunga/Interest Expenditures	...	...
1.3 Belanja Subsidi/Subsidies Expenditures	...	...
1.4 Belanja Hibah/Grant Expenditures	4.349.000,000	7.547.500,000
1.5 Belanja Bantuan Sosial/Social Aid Expenditures	...	...
1.6 Belanja Bagi Hasil/Sharing Fund Expenditure	...	...
1.7 Belanja Bantuan Keuangan/Financial Aids Expenditures	...	149.280.620,551
1.8 Belanja Tidak Terduga/Unpredicted Expenditures	...	...
<b>2. Belanja Langsung/Direct Expenditures</b>	...	...
2.1 Belanja Pegawai/Personnel Expenditures	170.895.128,706	66.773.207,468
2.2 Belanja Barang dan Jasa/Goods and Services Expenditures	264.792.027,245	188.566.578,536
2.3 Belanja Modal/Capital Expenditure	236.822.223,670	208.088.317,273
<b>Jumlah/Total</b>	...	...

Catatan/Note: ...

Sumber/Source: Badan Pengelolaan Keuangan dan Aset Daerah Kabupaten Halmahera Timur/Financial, Management and Regional Assets Agency of Halmahera Timur Regency

Bab

# PENDUDUK DAN KETENAGAKERJAAN

# 03

Population and  
Employment

Jumlah Penduduk Halmahera Timur  
Tahun 2020 Hasil Sensus Penduduk

**91.707**

Rasio Jenis Kelamin  
Penduduk Halmahera Timur







**PENJELASAN TEKNIS**

**TECHNICAL NOTES**

- |   |  |
|---|--|
| <p><b>1. Sumber utama data kependudukan</b> adalah Sensus Penduduk (SP) yang dilaksanakan setiap sepuluh tahun sekali. SP telah dilaksanakan sebanyak enam kali sejak Indonesia merdeka, yaitu tahun 1961, 1971, 1980, 1990, 2000, 2010 dan 2020. Di dalam SP, pencacahan dilakukan terhadap seluruh penduduk yang berdomisili di wilayah teritorial Indonesia termasuk warga negara asing kecuali anggota korps diplomatik negara sahabat beserta keluarganya.</p> | <p><b>1. The main source of demographic data</b> is population census, which is conducted every ten years. Population Census has been conducted six times since Indonesia's independence: 1961, 1971, 1980, 1990, 2000, 2010 and 2020. The Population Census enumerates all residents who domicile in the entire territory of Indonesia including foreign citizens except the diplomatic corps members and their families.</p> |
| <p><b>2. Penduduk Indonesia</b> adalah semua orang yang berdomisili di wilayah teritorial Indonesia selama 6 bulan atau lebih dan/ atau mereka yang berdomisili kurang dari 6 bulan tetapi bertujuan menetap.</p>   | <p><b>2. The population of Indonesia</b> are all residents of the entire territory of Indonesia who have stayed for six months or longer, and those who intended to stay more than six months even though their length of stay is less than six months.</p>  |
| <p><b>3. Laju pertumbuhan penduduk</b> adalah persentase pertambahan penduduk dalam jangka waktu tertentu.</p>  | <p><b>3. The growth rate of population</b> is the percentage of population growth within a specified period.</p>   |
| <p><b>4. Kepadatan penduduk</b> adalah rasio banyaknya penduduk per kilometer persegi.</p>  | <p><b>4. Population density</b> is ratio of population per square kilometer.</p>   |
| <p><b>5. Rasio jenis kelamin</b> adalah perbandingan antara penduduk laki-laki dan penduduk perempuan pada suatu wilayah dan waktu tertentu. Biasanya</p>   | <p><b>5. Sex ratio</b> is the ratio of male population to female population in a given area and time, usually expressed as the number of males for every 100 females.</p>  |

dinyatakan dengan banyaknya penduduk laki-laki untuk 100 penduduk perempuan.

6. **Distribusi penduduk** adalah pola persebaran penduduk di suatu wilayah, baik berdasarkan batas-batas geografis maupun berdasarkan batas-batas administrasi pemerintahan.
  7. **Penduduk usia kerja** adalah penduduk yang berumur 15 tahun ke atas.
  8. **Angkatan kerja** adalah penduduk usia kerja (15 tahun ke atas) yang bekerja, punya pekerjaan namun sementara tidak bekerja, dan pengangguran.
  9. **Bekerja** adalah kegiatan ekonomi yang dilakukan oleh seseorang dengan maksud memperoleh atau membantu memperoleh pendapatan atau keuntungan dan lamanya bekerja paling sedikit 1 jam secara terus menerus dalam seminggu yang lalu (termasuk pekerja keluarga tanpa upah yang membantu dalam suatu usaha/kegiatan ekonomi).
6. **Population distribution** is the pattern of population distribution in an area, either by geographic boundaries or by government administrative boundaries.
  7. **Working age population** is people aged 15 and above.
  8. **Labor force or economically active** are aged 15 and who were working past week , temporarily absent from work but having jobs, and unemployment.
  9. **Working** is economic activity conducted by a person and intended to earn income by doing work or helping to do work at least one hour continuously during the reference week (including unpaid family worker/s for any economic activity).

**ULASAN****DESCRIPTION**

1. Penduduk Kabupaten Halmahera Timur berdasarkan Sensus Penduduk 2020 sebanyak 91.707 jiwa. Sementara itu, besarnya angka rasio jenis kelamin penduduk laki-laki terhadap penduduk perempuan di tahun 2020 sebesar 107,18 yang berarti jumlah penduduk laki-laki lebih besar dibandingkan dengan jumlah penduduk perempuan.

2. Kepadatan penduduk di Kabupaten Halmahera Timur tahun 2020 mencapai 14 jiwa/km<sup>2</sup>. Kepadatan Penduduk di sepuluh kecamatan cukup beragam dengan kepadatan penduduk tertinggi terletak di Kecamatan Wasile dengan kepadatan sebesar 31 jiwa/km<sup>2</sup>.

3. Jumlah Pencari Kerja Terdaftar di Kabupaten Halmahera Timur pada Dinas Tenaga Kerja dan Transmigrasi pada tahun 2020 sebesar 954 pekerja. Jumlah terbesar pencari kerja yang mendaftar berpendidikan terakhir SMA yaitu 465 pendaftar. Hal ini mengindikasikan bahwa lulusan SMA pada tahun 2020 relatif lebih sulit memperoleh pekerjaan.

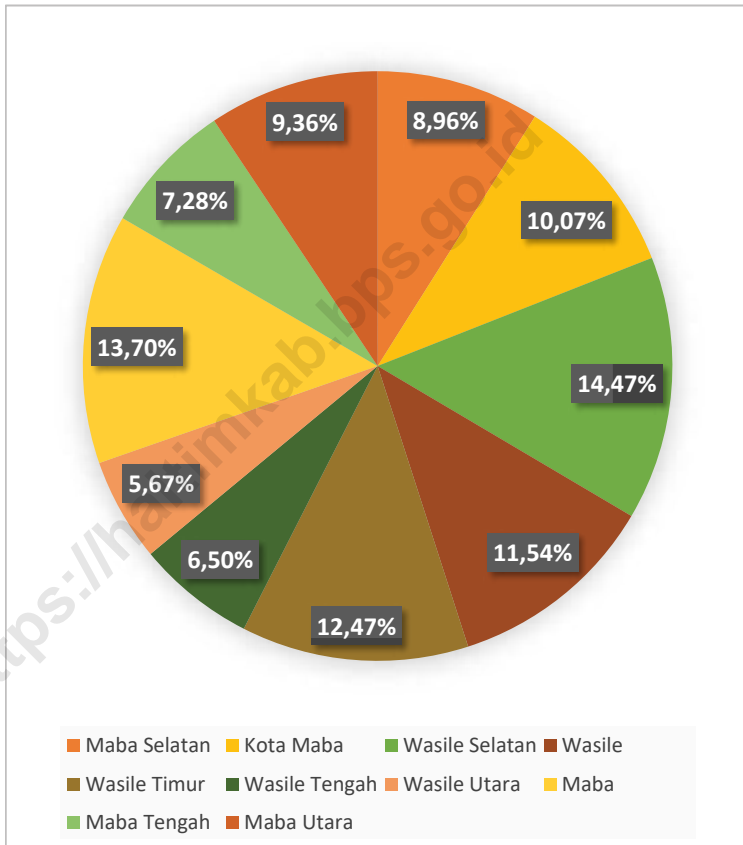
1. *Population of Halmahera Timur regency based on Population Census 2020 were 91,707 people. Meanwhile, the magnitude of the sex ratio in 2020 the male population towards the female population are 107,18 which mean that the number of male population was bigger than female population.*

2. *Population density of Halmahera Timur Regency in 2019 reached 14 people/km<sup>2</sup>. Population density in ten subdistricts are quite diverse with the highest population density of subdistrict is located in the Wasile Subdistrict with the number of density is 31 people/km<sup>2</sup>.*

3. *Number of Job Seekers Registered in Halmahera Timur in Employment and Transmigration Office of Halmahera Timur District were 954 employees. The largest job seekers who register with the Employment and Transmigration Office of Halmahera Timur Regency have last educated scholar as senior high school is 465 people. This indicatie that the last educated scholar as senior high school in 2020 relative difficult to get job.*

**Gambar** 3.1  
**Figures**

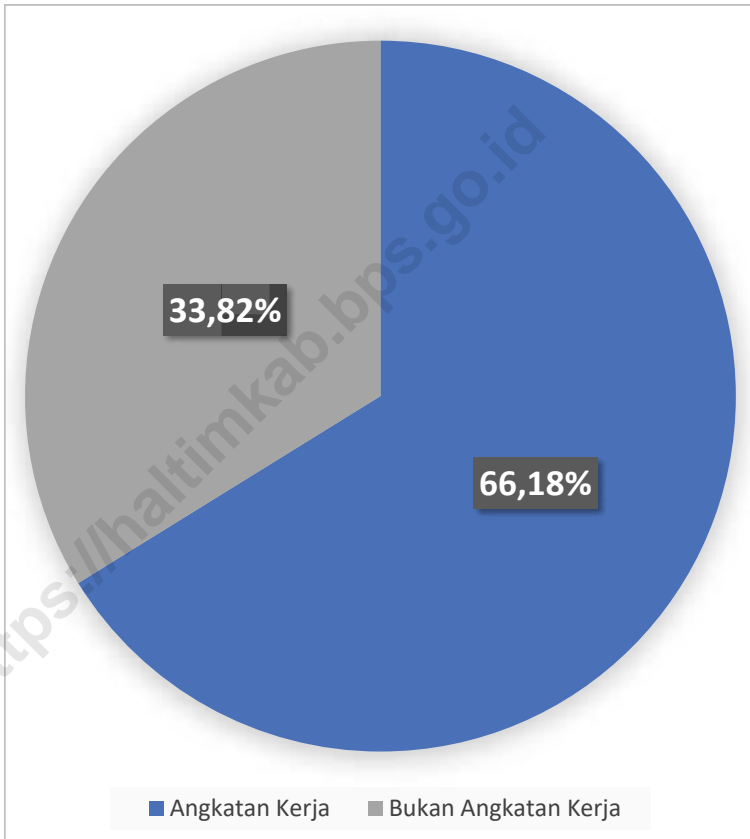
**Persentase Penduduk menurut Kecamatan di Kabupaten Halmahera Timur (%), 2020**  
**Percentage of Total Population by Subdistrict in Halmahera Timur Regency (%), 2020**



Sumber/Source: BPS, Sensus Penduduk 2020/BPS, Population Census 2020

**Gambar** 3.2  
**Figures**

**Persentase Penduduk Usia Kerja di Kabupaten  
Halmahera Timur (%), 2020**  
*Percentage of Working Age Population in Halmahera  
Timur Regency (%), 2020*



Sumber/Source: BPS, Survei Angkatan Kerja Nasional (Sakernas) Agustus/BPS-Statistics Indonesia, August National Labor Force Survey

### 3.1 PENDUDUK POPULATION

**Tabel** 3.1.1 **Penduduk, Laju Pertumbuhan Penduduk per Tahun, Distribusi Persentase Penduduk, Kepadatan Penduduk, Rasio Jenis Kelamin Penduduk Menurut Kecamatan di Kabupaten Halmahera Timur, 2020**  
*Population, Annual Population Growth Rate, Percentage Distribution of Population, Population Density, and Population Sex Ratio by Subdistrict in Halmahera Timur Regency, 2020*

Kecamatan Subdistrict	Penduduk (ribu) Population (thousand)	Laju Pertumbuhan Penduduk per Tahun 2019–2020 Annual Population Growth Rate (%) 2019–2020
(1)	(2)	(3)
Maba Selatan	8.216	
Kota Maba	9.233	
Wasile Selatan	13.269	
Wasile	10.581	
Wasile Timur	11.433	
Wasile Tengah	5.958	
Wasile Utara	5.196	
Maba	12.560	
Maba Tengah	6.673	
Maba Utara	8.588	
<b>Halmahera Timur</b>	<b>91.707</b>	
Hasil Registrasi/Registration Result		
Hasil Proyeksi <sup>1</sup> /Projection Result <sup>1</sup>		

Lanjutan Tabel/*Continued Table* 3.1.1

<b>Kecamatan Subdistrict</b>	<b>Persentase Penduduk Percentage of Total Population</b>	<b>Kepadatan Penduduk per km<sup>2</sup> Population Density per sq.km</b>
(1)	(7)	(8)
Maba Selatan	8,96%	20
Kota Maba	10,07%	9
Wasile Selatan	14,47%	11
Wasile	11,54%	31
Wasile Timur	12,47%	30
Wasile Tengah	6,50%	10
Wasile Utara	5,67%	9
Maba	13,70%	33
Maba Tengah	7,28%	10
Maba Utara	9,36%	9
<b>Halmahera Timur</b>	<b>100,00%</b>	<b>14</b>
Hasil Registrasi/ <i>Registration Result</i>		
Hasil Proyeksi <sup>1</sup> / <i>Projection Result</i> <sup>1</sup>		



Lanjutan Tabel/Continued Table 3.1.1

<b>Kecamatan Subdistrict</b>	<b>Rasio Jenis Kelamin Population Sex Ratio</b>
<b>(1)</b>	<b>(11)</b>
Maba Selatan	106,07
Kota Maba	107,58
Wasile Selatan	106,75
Wasile	106,02
Wasile Timur	104,75
Wasile Tengah	101,42
Wasile Utara	110,88
Maba	110,46
Maba Tengah	106,02
Maba Utara	111,37
<b>Halmahera Timur</b>	<b>107,18</b>
Hasil Registrasi/Registration Result	
Hasil Proyeksi <sup>1</sup> /Projection Result <sup>1</sup>	

Catatan/Note: <sup>1</sup>Data dari Hasil Proyeksi Penduduk Indonesia 2010–2035 (Pertengahan tahun/Juni)/Data from the result of Indonesia Population Projection 2010–2035 (mid year/June)

Sumber/Source: Sensus Penduduk 2020/Population Census 2020

### 3.2 KETENAGAKERJAAN EMPLOYMENT

**Tabel 3.2.1** Jumlah Penduduk Berumur 15 Tahun Keatas Menurut Jenis Kegiatan Selama Seminggu yang Lalu dan Jenis Kelamin di Kabupaten Halmahera Timur, 2020  
*Population Aged 15 Years and Over by Type of Activity During The Previous Week and Sex in Halmahera Timur Regency, 2020*

Kegiatan Utama <i>Main Activity</i>	Jenis Kelamin/Sex		
	Laki-Laki <i>Male</i>	Perempuan <i>Female</i>	Jumlah <i>Total</i>
(1)	(2)	(3)	(4)
<b>I. Angkatan Kerja/<i>Economically Active</i></b>	31.056	14.691	45.747
1. Bekerja/ <i>Working</i>	29.314	14.051	43.365
2. Pengangguran Terbuka/ <i>Unemployment</i>	1.742	640	2.382
<b>II. Bukan Angkatan Kerja/<i>Economically Inactive</i></b>	5.745	17.630	23.375
1. Sekolah/ <i>Attending School</i>	...	...	...
2. Mengurus Rumah Tangga/ <i>Housekeeping</i>	...	...	...
3. Lainnya/ <i>Others</i>	...	...	...
<b>Jumlah/<i>Total</i></b>	<b>36.801</b>	<b>32.321</b>	<b>69.122</b>

Catatan/*Note*:

Sumber/*Source*: BPS, Survei Angkatan Kerja Nasional (Sakernas) Agustus/BPS-Statistics Indonesia, August National Labor Force Survey

**Tabel**  
**Table** 3.2.2

**Penduduk Berumur 15 Tahun ke Atas Menurut Pendidikan Tertinggi yang Ditamatkan dan Jenis Kegiatan Selama Seminggu yang Lalu di Kabupaten Halmahera Timur, 2020**

*Population 15 Years of Age and Over by Educational Attainment and Type of Activity During the Previous Week in Halmahera Timur Regency, 2020*

Pendidikan Tertinggi yang Ditamatkan <sup>1</sup> <i>Educational Attainment<sup>1</sup></i>	Angkatan Kerja/Economically Active			Persentase Bekerja terhadap Angkatan Kerja <i>Percentage of Working to Economically Active</i>
	Bekerja <i>Working</i>	Pengangguran <sup>2</sup> <i>Unemployment<sup>2</sup></i>	Jumlah Angkatan Kerja <i>Total of Economically Active</i>	
(1)	(2)	(3)	(4)	(5)
0	16.078	490	16.568	97.04%
1	9.959	230	10.189	97.74%
2	12.176	1.343	13.519	90.07%
3	5.152	319	5.471	94.17%
<b>Jumlah/Total</b>	<b>43.365</b>	<b>2.382</b>	<b>45.747</b>	<b>94.79%</b>

Lanjutan Tabel/*Continued Table* 3.2.2

<b>Pendidikan Tertinggi yang Ditamatkan <sup>1</sup></b> <i>Educational Attainment <sup>1</sup></i>	<b>Bukan Angkatan Kerja</b> <i>Not Economically Active</i>	<b>Jumlah Total</b>	<b>Persentase Angkatan Kerja terhadap Penduduk Usia Kerja</b> <i>Percentage of Economically Active to Working Age Population</i>
(1)	(6)	(7)	(8)
0	...	...	...
1	...	...	...
2	...	...	...
3	...	...	...
<b>Jumlah/Total</b>	<b>23.375</b>	<b>69.122</b>	<b>66.18%</b>

Catatan/*Note*: <sup>1</sup> 0. ≤ Sekolah Dasar (SD)/≤ *Primary School*  
 1. Sekolah Menengah Pertama/*Junior High School*  
 2. Sekolah Menengah Atas/*Senior High School*  
 3. Perguruan Tinggi/*Collage*  
<sup>2</sup> 1. Mencari pekerjaan/*Looking for work*  
 2. Mempersiapkan usaha/*Establishing a new business/firm*  
 3. Merasa tidak mungkin mendapat pekerjaan/*Hopeless of job*  
 4. Sudah punya pekerjaan tetapi belum mulai bekerja/*Have a job in future start*

Sumber/*Source*: BPS, Survei Angkatan Kerja Nasional (Sakernas) Agustus/BPS-*Statistics Indonesia, August National Labor Force Survey*

**Tabel**  
**Table** 3.2.3

**Penduduk Berumur 15 Tahun Ke Atas yang Bekerja Selama Seminggu yang Lalu Menurut Status Pekerjaan Utama dan Jenis Kelamin di Kabupaten Halmahera Timur, 2020**

*Population 15 Years of Age and Over who Worked During The Previous Week by Main Employment Status and Sex in Halmahera Timur Regency, 2020*

<b>Status Pekerjaan Utama</b> <i>Main Employment Status</i>	<b>Laki-Laki</b> <i>Male</i>	<b>Perempuan</b> <i>Female</i>	<b>Jumlah</b> <i>Total</i>
(1)	(2)	(3)	(4)
Berusaha sendiri <i>Own account worker</i>	6.125	2.317	8.442
Berusaha dibantu buruh tidak tetap/buruh tidak dibayar <i>Employer assisted by temporary worker/unpaid worker</i>	8.848	1.987	10.835
Berusaha dibantu buruh tetap/buruh dibayar <i>Employer assisted by permanent worker/paid worker</i>	436	65	501
Buruh/Karyawan/Pegawai/ <i>Employee</i>	7.596	3.234	10.830
Pekerja bebas <i>Casual worker</i>	3.300	293	3.593
Pekerja keluarga/tak dibayar <i>Family worker/unpaid worker</i>	3.009	6.155	9.164
<b>Jumlah/Total</b>	<b>29.314</b>	<b>14.051</b>	<b>43.365</b>

Catatan/Note: ...

Sumber/Source: BPS, Survei Angkatan Kerja Nasional (Sakernas) Agustus/BPS-Statistics Indonesia, August National Labor Force Survey

**Tabel**  
**Table** 3.2.4

**Jumlah Pencari Kerja Terdaftar Menurut Tingkat Pendidikan Tertinggi yang Ditamatkan dan Jenis Kelamin di Kabupaten Halmahera Timur, 2020**  
**Number of Registered Job Applicants by Educational Attainment and Sex in Halmahera Timur Regency, 2020**

<b>Pendidikan Tertinggi yang Ditamatkan</b> <b>Educational Attainment</b>	<b>Laki-Laki</b> <b>Male</b>	<b>Perempuan</b> <b>Female</b>	<b>Jumlah</b> <b>Total</b>
(1)	(2)	(3)	(4)
Tidak/Belum Pernah Sekolah No Schooling	-	-	-
Tidak/Belum Tamat SD Not Yet Completed Primary School	-	-	-
Sekolah Dasar/Primary School	25	8	33
Sekolah Menengah Pertama Junior High School	93	25	118
Sekolah Menengah Atas Senior High School	357	108	465
Sekolah Menengah Atas Kejuruan/ Vocational Senior High School	95	48	143
Diploma I/II/III/Akademi Diploma I/II/III/Academy	80	39	119
Universitas/University	53	23	76
<b>Jumlah/Total</b>	<b>703</b>	<b>251</b>	<b>954</b>

Catatan/Note: ...

Sumber/Source: Dinas Ketenagakerjaan dan Transmigrasi Kabupaten Halmahera Timur/Manpower and Transmigration Service of Halmahera Timur Regency



## SOSIAL DAN KESEJAHTERAAN RAKYAT

Bab

# 04

*Social and Welfare*



Tenaga Kesehatan terbanyak tahun 2020 adalah Bidan dengan jumlah **237** bidan

Pada Tahun 2020, seluruh kecamatan di Halmahera Timur memiliki setidaknya 1 puskesmas







**PENJELASAN TEKNIS****TECHNICAL NOTES****1. Jenjang Pendidikan Formal**

terdiri atas pendidikan dasar, pendidikan menengah, dan pendidikan tinggi, Jenis pendidikan yang diajarkan mencakup pendidikan umum, kejuruan, akademik, profesi, vokasi, keagamaan, dan khusus, a, Pendidikan Dasar berbentuk Sekolah Dasar (SD) dan Madrasah Ibtidaiyah (MI) atau bentuk lain yang sederajat serta Sekolah Menengah Pertama (SMP) dan Madrasah Tsanawiyah (MTs), atau bentuk lain yang sederajat, b, Pendidikan Menengah berbentuk Sekolah Menengah Atas (SMA), Madrasah Aliyah (MA), Sekolah Menengah Kejuruan (SMK), dan Madrasah Aliyah Kejuruan (MAK), atau bentuk lain yang sederajat, c, Pendidikan Tinggi merupakan jenjang pendidikan setelah pendidikan menengah yang mencakup program pendidikan diploma, sarjana, magister, spesialis, dan doktor yang diselenggarakan oleh perguruan tinggi, Perguruan tinggi dapat berbentuk akademi, politeknik, sekolah tinggi, institut, atau universitas.

**2. Rumah Sakit** adalah tempat pemeriksaan dan perawatan kesehatan, biasanya berada di bawah pengawasan dokter/

**1. The Formal Education Level**

*consists of primary education, secondary education, and high education, The kind of education taught consists of general education, vocational, academic, professional, religious, and specific education, a, The Primary Education consists of Elementary School and Madrasah Ibtidaiyah (MI) or other equivalent forms and Junior High School and Madrasah Tsanawiyah (MTs), or other equivalent forms, b, The Secondary Education consists of the senior high school, Madrasah Aliyah, Vocational School, and Vocational Madrasah Aliyah, or other equivalent forms, c, The High Education consists of the education level after the secondary education that consists of diplomas, bachelor, master, specialist, and doctoral degrees that are held by the college, The colleges can be academy, polytechnic, high school, institute, or university.*

**2. Hospital** *is a place for health check, usually controlled/supervised by doctors/medical personnel to serve the ill patients to get outpatient*

tenaga medis, yang melayani penderita yang sakit untuk berobat rawat jalan atau rawat inap.

3. **Rumah Sakit Bersalin** adalah rumah sakit khusus untuk persalinan, dilengkapi pelayanan spesialis pemeriksaan kehamilan, persalinan, rawat inap dan rawat jalan ibu dan anak yang berada di bawah pengawasan dokter spesialis kandungan.
4. **Rumah Bersalin** adalah sarana pelayanan kesehatan dengan izin sebagai rumah bersalin, dilengkapi pelayanan pemeriksaan kehamilan, persalinan serta pemeriksaan ibu dan anak yang berada di bawah pengawasan bidan senior.
5. **Poliklinik** adalah sarana kesehatan yang dipakai untuk pelayanan berobat jalan, biasanya berada di bawah pengawasan dokter/tenaga medis.
6. **Puskesmas (Pusat Kesehatan Masyarakat)** adalah unit pelaksana teknis dinas kesehatan kabupaten/ kota yang mempunyai fungsi utama sebagai penyelenggara pelayanan kesehatan tingkat pertama, Wilayah kerja puskesmas maksimal adalah satu kecamatan dan untuk dapat menjangkau wilayah kerjanya,

or inpatient treatment services.

3. **Maternity Hospital** is a specialized hospital for childbirth, has specialist inspection service to pregnancy, childbirth, hospitalization and outpatient for mothers and children that is under the supervision of an obstetrician.
4. **Maternity House** is health care facility with a license as a maternity house, equipped with prenatal care, childbirth and examination of mothers and children which is under the supervision of a senior midwife.
5. **Polyclinic** is a health facility in which to get outpatient services, usually under the control of doctor/medical personnel.
6. **Public Health Center** is technical implementation unit of regency health department that have the primary function as a first-level health care provider. The working area standard of public health center is one subdistrict and to reach their working areas, public health centers have a service network covering subsidiary of public health center, mobile public

puskesmas mempunyai jaringan pelayanan yang meliputi unit Puskesmas Pembantu (Pustu), unit Puskesmas Keliling (Puskel), dan unit bidan desa/komunitas (Peraturan Menteri Kesehatan RI No, 75 Tahun 2014 Tentang Pusat Kesehatan Masyarakat.

*health center units, and midwife units (Regulation of the Minister of Health of Indonesia Number 75 Year 2014 about Public Health Center).*

**7. Peristiwa tindak pidana yang dilaporkan** ialah setiap peristiwa yang diterima kepolisian dari laporan masyarakat, atau peristiwa dimana pelakunya tertangkap tangan oleh kepolisian.

**7. Reported crime incidence** includes all criminal cases reported and received by police office, and all crimes caught by police.

8. Jumlah tindak pidana menggambarkan jumlah kasus tindak pidana yang terjadi pada kurun waktu tertentu.

8. *Crime total* refers to the number of criminal cases occurring during a given period.

9. Persentase penyelesaian tindak pidana

9. *Crime clearance rate*

$$= \frac{\text{Number of cleared criminal cases}}{\text{Number of reported criminal cases}} \times 100\%$$

$$= \frac{\text{Number of cleared criminal cases}}{\text{Number of reported criminal cases}} \times 100\%$$

**Persentase penyelesaian peristiwa tindak pidana**

menyatakan persentase penyelesaian tindak pidana oleh polisi. Suatu tindak pidana dinyatakan sebagai kasus yang selesai di tingkat kepolisian, apabila: 1, berkas perkaranya sudah siap untuk diserahkan atau telah diserahkan kepada kejaksaan;

**Crime clearance rate** refers to percentage of crime clearance by police, A criminal case is categorized as a cleared case by police, if:

1. All documents are ready to submit or already submitted to justice court;
2. In the case of attense that warrants complaint, the complaint was withdraw within a given period state in the law;
3. The case was cleared by

2, dalam hal delik aduan, pengaduannya dicabut dalam tenggang waktu yang telah ditentukan menurut undang-undang;  
3, telah diselesaikan oleh kepolisian berdasarkan azas *plichtmatigheid* (kewajiban berdasarkan kewenangan hukum);  
4, kasus yang dimaksud tidak termasuk kompetensi kepolisian;  
5, tersangka meninggal dunia;  
6, kasus kadaluwarsa.

*police based on the principle of plichtmatigheid (obligation on the basis of law authority);*  
4. *The case was not the responsibility of police office;*  
5. *The suspect died;*  
6. *The case was out of date.*

<https://halmakab.bps.go.id>

**ULASAN****DESCRIPTION****Pendidikan**

1. Sarana pendidikan sekolah dasar di Kabupaten Halmahera Timur relatif sudah tersebar merata pada tiap ibu kota kecamatan. Walaupun dari sisi kuantitas sudah memadai namun jika dilihat dari sisi kualitas sarana pendidikan masih dirasa kurang. Salah satunya adalah pengajar yang relatif kurang tersebar merata pada setiap kecamatan sehingga beban guru relatif timpang/kurang adil. Berdasarkan data yang didapat dapat disimpulkan bahwa terdapat kenaikan jumlah infrastruktur sekolah .

**Kesehatan**

2. Menurut hasil Podes 2020, pada tahun 2020 di Halmahera Timur terdapat 1 unit rumah sakit, 17 unit puskesmas, 1 unit poliklinik, 29 puskesmas pembantu, dan 9 apotek. Sementara untuk jumlah tenaga medis, terdapat 231 perawat, 237 bidan, 278 Tenaga Farmasi, dan 40 tenaga gizi.

**Agama**

3. Masyarakat di Kabupaten Halmahera Timur sebagian besar beragama Islam. Berdasarkan data dari Kementerian Agama Halmahera Timur persentase penduduk yang beragama islam sebesar 64,55 persen yang menganut agama Islam. Kemudian disusul oleh Protestan sebanyak 35,25 persen sedangkan sisanya beragama Katolik, Hindu dan Budha dengan

**Education**

1. *Primary school education facilities in Halmahera Timur Regency are relatively spread evenly in each capital city. Although in terms of quantity is adequate but if viewed from the side of the quality of facilities is still considered less. One of them is less evenly distributed teachers so the burden of teachers relative not fair. Based on data the amount of school building has increased.*

**Health**

2. *Based on Village Potential Data Collecting in 2020, Halmahera Timur Regency have 1 units of hospital, 17 units of public health center, 1 units of polyclinic and 29 units of subsidiary of public health center . As for the number of medical personnel, there are 231 nurses, 237 midwives, 28 pharmacists, and 40 nutritionist.*

**Religion**

3. *The most population in Halmahera Timur is Muslim. Based on data from ministry of religion of Halmahera Timur, 64,55 percent of people in Halmahera Timur are Moslem. Then followed by Protestans which are 35,25 percent and other little percent are catholic, Hindu and Budha.*

*From the total population based on religion, it is certain that the number of*

persentase relatif kecil.

Dari jumlah penduduk berdasarkan agama tersebut, bisa dipastikan bahwa jumlah tempat peribadatan untuk masyarakat muslim lebih banyak dibanding protestan maupun katolik. Ada sebanyak 79 unit masjid dan 87 mushola.

#### **Kemiskinan**

4. Jumlah penduduk miskin di Kabupaten Halmahera Timur terus meningkat tiap tahunnya.

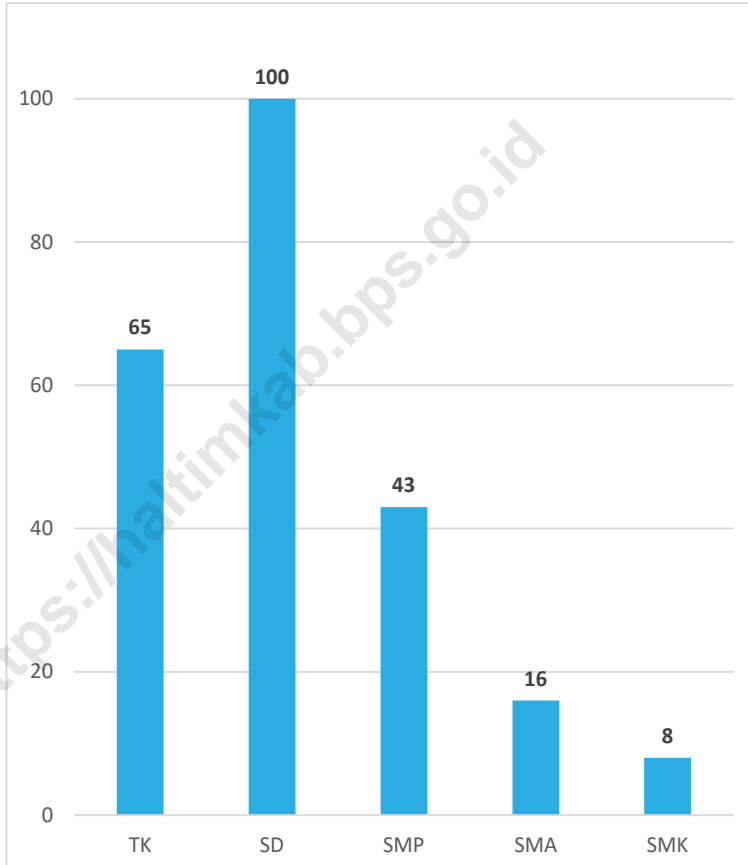
*places of worship for the moslem people more than protestants and Christians. There are 79 units of mosques and 87 pray room.*

#### **Poverty**

4. *Number of poor pwople in Halmahera Timur Regency was increased every year.*

**Gambar** 4.1  
**Figures**

**Jumlah Sekolah di Bawah Kementerian Pendidikan dan Kebudayaan Menurut Tingkat Pendidikan, 2020/2021**  
**Number of Schools Under The Ministry of Education and Culture by Grade, 2020/2021**

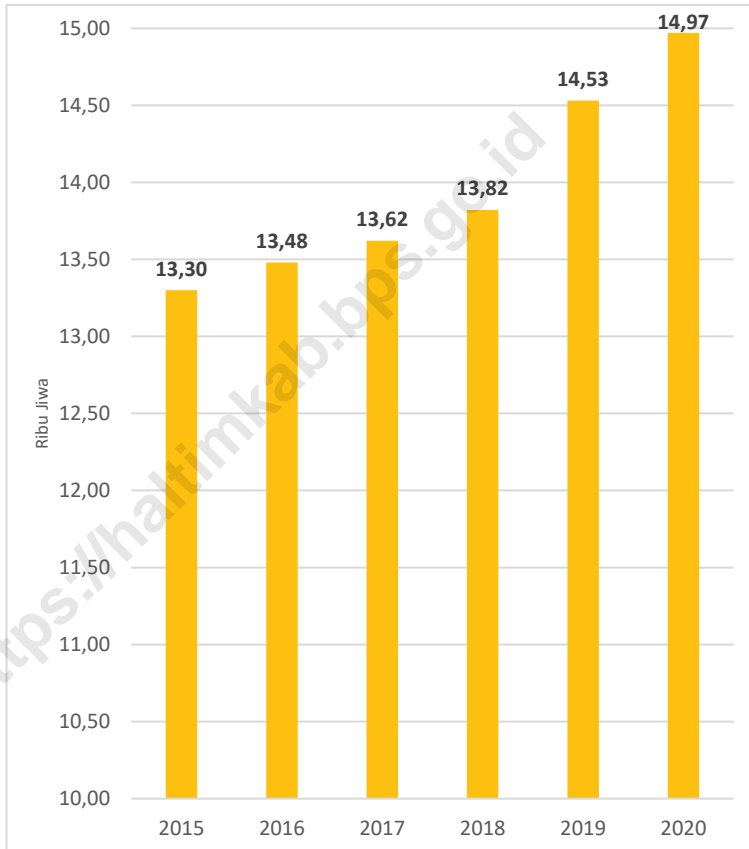


Sumber/Source: Kementerian Pendidikan dan Kebudayaan, Data Semester Ganjil/Ministry of Educations and Culture, Odd Semester Data



**Gambar**  
**Figures** 4.2

**Jumlah Penduduk Miskin di Kabupaten Halmahera Timur, 2020**  
**Number of Poor People in Halmahera Timur Regency, 2020**



Sumber/Source: BPS, Survei Sosial Ekonomi Nasional Maret/BPS-Statistics Indonesia, March National Socioeconomic Survey

#### 4.1 PENDIDIKAN EDUCATION

**Tabel 4.1.1** Jumlah Sekolah, Guru, dan Murid Taman Kanak-Kanak (TK) di Bawah Kementerian Pendidikan dan Kebudayaan Menurut Kecamatan di Kabupaten Halmahera Timur, 2019/2020 dan 2020/2021  
*Number of Schools, Teachers, and Pupils in Kindergarten Under The Ministry of Education and Culture by Subdistrict in Halmahera Timur Regency, 2019/2020 and 2020/2021*

Kecamatan Subdistrict	Sekolah/Schools					
	Negeri/Public		Swasta/Private		Jumlah/Total	
	2019/2020	2020/2021	2019/2020	2020/2021	2019/2020	2020/2021
(1)	(2)	(3)	(4)	(5)	(6)	(7)
Maba Selatan	1	1	7	7	8	8
Kota Maba	1	2	3	3	4	5
Wasile Selatan	3	1	10	8	13	9
Wasile	3	1	2	2	5	5
Wasile Timur	5	5	3	3	8	8
Wasile Tengah	5	5	3	3	8	8
Wasile Utara	1	1	6	5	7	6
Maba	2	2	1	2	3	4
Maba Tengah	2	2	2	2	4	4
Maba Utara	1	1	7	4	8	5
<b>Halmahera Timur</b>	<b>24</b>	<b>21</b>	<b>44</b>	<b>39</b>	<b>68</b>	<b>62</b>

Lanjutan Tabel/*Continued Table 4.1.1*

Kecamatan Subdistrict	Guru <sup>1</sup> /Teachers <sup>1</sup>					
	Negeri/Public		Swasta/Private		Jumlah/Total	
	2019/2020	2020/2021	2019/2020	2020/2021	2019/2020	2020/2021
(1)	(8)	(9)	(10)	(11)	(12)	(13)
Maba Selatan	5	5	21	26	26	31
Kota Maba	7	11	12	15	19	26
Wasile Selatan	10	5	35	30	45	35
Wasile	19	6	4	9	23	33
Wasile Timur	24	27	14	16	38	43
Wasile Tengah	16	25	16	15	32	40
Wasile Utara	2	2	16	16	18	18
Maba	13	10	3	4	16	14
Maba Tengah	3	9	5	7	8	16
Maba Utara	5	5	22	14	27	19
<b>Halmahera Timur</b>	<b>104</b>	<b>105</b>	<b>148</b>	<b>152</b>	<b>252</b>	<b>275</b>

Lanjutan Tabel/*Continued Table 4.1.1*

Kecamatan Subdistrict	Murid/Pupils					
	Negeri/Public		Swasta/Private		Jumlah/Total	
	2019/2020	2020/2021	2019/2020	2020/2021	2019/2020	2020/2021
(1)	(14)	(15)	(16)	(17)	(18)	(19)
Maba Selatan	62	41	250	288	312	329
Kota Maba	147	139	192	172	339	311
Wasile Selatan	101	51	275	264	376	315
Wasile	254	115	72	56	326	310
Wasile Timur	266	239	113	110	379	349
Wasile Tengah	149	173	109	94	258	267
Wasile Utara	51	23	294	191	345	214
Maba	166	124	26	60	192	184
Maba Tengah	119	91	65	95	184	186
Maba Utara	66	57	289	158	355	215
<b>Halmahera Timur</b>	<b>1.381</b>	<b>1.053</b>	<b>1.685</b>	<b>1.488</b>	<b>3.066</b>	<b>2.680</b>

Catatan/Note: <sup>1</sup> Jumlah guru termasuk kepala sekolah dan guru/*The total of teachers including headmaster and teacher*

Sumber/Source: Kementerian Pendidikan dan Kebudayaan, Data Semester Ganjil/*Ministry of Educations and Culture, Odd Semester Data*

**Tabel**  
**Table** 4.1.2**Jumlah Sekolah, Guru, dan Murid Raudatul Athfal (RA)  
di Bawah Kementerian Agama Menurut Kecamatan di  
Kabupaten Halmahera Timur, 2018/2019 dan 2019/2020**  
**Number of Schools, Teachers, and Pupils in Raudatul Athfal  
(RA) Under The Ministry of Religious Affairs by Subdistrict in  
Halmahera Timur Regency, 2018/2019 dan 2019/2020**

Kecamatan Subdistrict	Sekolah/Schools		Guru/Teachers		Murid/Pupils	
	2018/2019	2019/2020	2018/2019	2019/2020	2018/2019	2019/2020
(1)	(2)	(3)	(4)	(5)	(6)	(7)
Maba Selatan	-	-	-	-	-	-
Kota Maba	-	-	-	-	-	-
Wasile Selatan	1	1	7	6	40	18
Wasile	1	1	8	4	60	3
Wasile Timur	-	1	-	2	-	10
Wasile Tengah	-	-	-	-	-	-
Wasile Utara	-	-	-	-	-	-
Maba	-	-	-	-	-	-
Maba Tengah	-	-	-	-	-	-
Maba Utara	-	-	-	-	-	-
<b>Halmahera Timur</b>	<b>2</b>	<b>3</b>	<b>15</b>	<b>12</b>	<b>100</b>	<b>31</b>

Catatan/Note: ...

Sumber/Source: Kementerian Agama, Data Semester Ganjil/Ministry of Religious Affairs, Odd Semester Data

**Tabel 4.1.3**  
**Table**

**Jumlah Sekolah, Guru, dan Murid Sekolah Dasar (SD) di Bawah Kementerian Pendidikan dan Kebudayaan Menurut Kecamatan di Kabupaten Halmahera Timur, 2019/2020 dan 2020/2021**  
*Number of Schools, Teachers, and Pupils in Primary Schools Under The Ministry of Education and Culture by Subdistrict in Halmahera Timur Regency, 2019/2020 and 2020/2021*

Kecamatan Subdistrict	Sekolah/Schools					
	Negeri/Public		Swasta/Private		Jumlah/Total	
	2019/2020	2020/2021	2019/2020	2020/2021	2019/2020	2020/2021
(1)	(2)	(3)	(4)	(5)	(6)	(7)
Maba Selatan	9	9	-	-	9	9
Kota Maba	6	6	-	1	6	7
Wasile Selatan	20	20	-	-	20	20
Wasile	7	7	-	-	7	7
Wasile Timur	11	11	-	-	11	11
Wasile Tengah	8	8	-	-	8	8
Wasile Utara	7	7	-	-	7	7
Maba	6	6	1	1	7	7
Maba Tengah	11	11	-	-	11	11
Maba Utara	13	13	-	-	13	13
<b>Halmahera Timur</b>	<b>98</b>	<b>98</b>	<b>1</b>	<b>2</b>	<b>99</b>	<b>100</b>

Lanjutan Tabel/Continued Table 4.1.3

Kecamatan Subdistrict	Guru <sup>1</sup> /Teachers <sup>1</sup>					
	Negeri/Public		Swasta/Private		Jumlah/Total	
	2019/2020	2020/2021	2019/2020	2020/2021	2019/2020	2020/2021
(1)	(8)	(9)	(10)	(11)	(12)	(13)
Maba Selatan	91	90	-	-	91	90
Kota Maba	58	59	-	2	58	61
Wasile Selatan	149	151	-	-	149	151
Wasile	82	83	-	-	82	83
Wasile Timur	98	100	-	-	98	100
Wasile Tengah	66	71	-	-	66	71
Wasile Utara	67	67	-	-	67	67
Maba	61	58	14	14	75	72
Maba Tengah	73	77	-	-	73	77
Maba Utara	93	99	-	-	93	99
<b>Halmahera Timur</b>	<b>838</b>	<b>855</b>	<b>14</b>	<b>16</b>	<b>852</b>	<b>871</b>

Lanjutan Tabel/*Continued Table 4.1.3*

Kecamatan Subdistrict	Murid/Pupils					
	Negeri/Public		Swasta/Private		Jumlah/Total	
	2019/2020	2020/2021	2019/2020	2020/2021	2019/2020	2020/2021
(1)	(14)	(15)	(16)	(17)	(18)	(19)
Maba Selatan	982	841	-	-	982	841
Kota Maba	1.005	969	-	9	1.005	978
Wasile Selatan	1.999	1.928	-	-	1.999	1.928
Wasile	1.016	992	-	-	1.016	992
Wasile Timur	1.291	1.258	-	-	1.291	1.258
Wasile Tengah	725	660	-	-	725	660
Wasile Utara	891	833	-	-	891	833
Maba	996	987	350	341	1.346	1.328
Maba Tengah	764	727	-	-	764	727
Maba Utara	1.309	1.219	-	-	1.309	1.219
<b>Halmahera Timur</b>	<b>10.978</b>	<b>10.414</b>	<b>350</b>	<b>350</b>	<b>11.328</b>	<b>10.764</b>

Catatan/Note: <sup>1</sup> Jumlah guru termasuk kepala sekolah dan guru/*The total of teachers including headmaster and teacher*

Sumber/Source: Kementerian Pendidikan dan Kebudayaan, Data Semester Ganji/*Ministry of Educations and Culture, Odd Semester Data*



**Tabel**  
**Table** 4.1.4

**Jumlah Sekolah, Guru, dan Murid Madrasah Ibtidaiyah (MI) di Bawah Kementerian Agama Menurut Kecamatan Menurut Kecamatan di Kabupaten Halmahera Timur, 2018/2019 dan 2019/2020**  
**Number of Schools, Teachers, and Pupils in Madrasah Ibtidaiyah (MI) Under The Ministry of Religious Affairs by Subdistrict in Halmahera Timur Regency, 2018/2019 dan 2019/2020**

Kecamatan Subdistrict	Sekolah/Schools					
	Negeri/Public		Swasta/Private		Jumlah/Total	
	2018/2019	2019/2020	2018/2019	2019/2020	2018/2019	2019/2020
(1)	(2)	(3)	(4)	(5)	(6)	(7)
Maba Selatan	...	...	...	...	1	1
Kota Maba	...	...	...	...	1	2
Wasile Selatan	...	...	...	...	-	-
Wasile	...	...	...	...	2	2
Wasile Timur	...	...	...	...	1	1
Wasile Tengah	...	...	...	...	-	-
Wasile Utara	...	...	...	...	-	-
Maba	...	...	...	...	2	1
Maba Tengah	...	...	...	...	-	-
Maba Utara	...	...	...	...	-	-
<b>Halmahera Timur</b>	...	...	...	...	<b>7</b>	<b>7</b>

Lanjutan Tabel/*Continued Table* 4.1.4

Kecamatan Subdistrict	Guru/Teachers					
	Negeri/Public		Swasta/Private		Jumlah/Total	
	2018/2019	2019/2020	2018/2019	2019/2020	2018/2019	2019/2020
(1)	(8)	(9)	(10)	(11)	(12)	(13)
Maba Selatan	...	...	...	...	6	2
Kota Maba	...	...	...	...	17	23
Wasile Selatan	...	...	...	...	-	-
Wasile	...	...	...	...	29	27
Wasile Timur	...	...	...	...	12	4
Wasile Tengah	...	...	...	...	-	-
Wasile Utara	...	...	...	...	-	-
Maba	...	...	...	...	21	12
Maba Tengah	...	...	...	...	-	-
Maba Utara	...	...	...	...	-	-
<b>Halmahera Timur</b>	...	...	...	...	<b>79</b>	<b>68</b>

Lanjutan Tabel/*Continued Table 4.1.4*

Kecamatan Subdistrict	Murid/Pupils					
	Negeri/Public		Swasta/Private		Jumlah/Total	
	2018/2019	2019/2020	2018/2019	2019/2020	2018/2019	2019/2020
(1)	(14)	(15)	(16)	(17)	(18)	(19)
Maba Selatan	...	...	...	...	39	62
Kota Maba	...	...	...	...	228	298
Wasile Selatan	...	...	...	...	-	-
Wasile	...	...	...	...	281	232
Wasile Timur	...	...	...	...	60	74
Wasile Tengah	...	...	...	...	-	-
Wasile Utara	...	...	...	...	-	-
Maba	...	...	...	...	214	97
Maba Tengah	...	...	...	...	-	-
Maba Utara	...	...	...	...	-	-
<b>Halmahera Timur</b>	...	...	...	...	<b>853</b>	<b>763</b>

Catatan/Note: ...

Sumber/Source: Kementerian Agama, Data Semester Ganjil/Ministry of Religious Affairs, Odd Semester Data

**Tabel**  
**Table** 4.1.5

**Jumlah Sekolah, Guru, dan Murid Sekolah Menengah Pertama (SMP) di Bawah Kementerian Pendidikan dan Kebudayaan Menurut Kecamatan di Kabupaten Halmahera Timur, 2019/2020 dan 2020/2021**  
*Number of Schools, Teachers, and Pupils in Lower Secondary Schools Under The Ministry of Education and Culture by Subdistrict in Halmahera Timur Regency, 2019/2020 and 2020/2021*

Kecamatan Subdistrict	Sekolah/Schools					
	Negeri/Public		Swasta/Private		Jumlah/Total	
	2019/2020	2020/2021	2019/2020	2020/2021	2019/2020	2020/2021
(1)	(2)	(3)	(4)	(5)	(6)	(7)
Maba Selatan	2	3	-	-	2	3
Kota Maba	3	3	2	2	5	5
Wasile Selatan	10	10	-	-	10	10
Wasile	2	2	-	-	2	2
Wasile Timur	3	3	1	1	4	4
Wasile Tengah	3	3	-	-	3	3
Wasile Utara	3	3	-	-	3	3
Maba	3	3	1	1	4	4
Maba Tengah	3	3	-	-	3	3
Maba Utara	6	6	-	-	6	6
<b>Halmahera Timur</b>	<b>38</b>	<b>39</b>	<b>4</b>	<b>4</b>	<b>42</b>	<b>43</b>

Lanjutan Tabel/*Continued Table 4.1.5*

Kecamatan Subdistrict	Guru <sup>1</sup> /Teachers <sup>1</sup>					
	Negeri/Public		Swasta/Private		Jumlah/Total	
	2019/2020	2020/2021	2019/2020	2020/2021	2019/2020	2020/2021
(1)	(8)	(9)	(10)	(11)	(12)	(13)
Maba Selatan	31	36	-	-	31	36
Kota Maba	46	45	14	15	60	60
Wasile Selatan	111	116	-	-	111	116
Wasile	32	35	-	-	32	35
Wasile Timur	40	42	12	11	52	53
Wasile Tengah	34	34	-	-	34	34
Wasile Utara	32	34	-	-	32	34
Maba	47	47	7	7	54	54
Maba Tengah	24	25	-	-	24	25
Maba Utara	55	57	-	-	55	57
<b>Halmahera Timur</b>	<b>452</b>	<b>471</b>	<b>33</b>	<b>33</b>	<b>485</b>	<b>504</b>

Lanjutan Tabel/*Continued Table* 4.1.5

Kecamatan Subdistrict	Murid/Pupils					
	Negeri/Public		Swasta/Private		Jumlah/Total	
	2019/2020	2020/2021	2019/2020	2020/2021	2019/2020	2020/2021
(1)	(14)	(15)	(16)	(17)	(18)	(19)
Maba Selatan	360	347	-	-	360	347
Kota Maba	443	417	63	97	506	514
Wasile Selatan	846	791	-	-	846	791
Wasile	339	294	-	-	339	294
Wasile Timur	340	322	86	66	426	388
Wasile Tengah	390	380	-	-	390	380
Wasile Utara	196	207	-	-	196	207
Maba	483	461	77	88	560	549
Maba Tengah	313	311	-	-	313	311
Maba Utara	516	489	-	-	516	489
<b>Halmahera Timur</b>	<b>4.226</b>	<b>4.019</b>	<b>226</b>	<b>251</b>	<b>4.452</b>	<b>4.270</b>

Catatan/Note: <sup>1</sup> Jumlah guru termasuk kepala sekolah dan guru/*The total of teachers including headmaster and teacher*  
 Sumber/Source: Kementerian Pendidikan dan Kebudayaan, Sistem Data Pokok Pendidikan, data semester ganjil/ *Ministry of Educations and Culture, Basic Education Data System, odd semester*

**Tabel**  
**Table** 4.1.6

**Jumlah Sekolah, Guru, dan Murid Madrasah Tsanawiyah (MTs) di Bawah Kementerian Agama Menurut Kecamatan di Kabupaten Halmahera Timur, 2018/2019 dan 2019/2020**

**Number of Schools, Teachers, and Pupils in Madrasah Tsanawiyah (MTs) Under The Ministry of Religious Affairs by Subdistrict in Halmahera Timur Regency, 2018/2019 dan 2019/2020**

Kecamatan Subdistrict	Sekolah/Schools					
	Negeri/Public		Swasta/Private		Jumlah/Total	
	2018/2019	2019/2020	2018/2019	2019/2020	2018/2019	2019/2020
(1)	(2)	(3)	(4)	(5)	(6)	(7)
Maba Selatan	...	...	...	...	2	2
Kota Maba	...	...	...	...	1	1
Wasile Selatan	...	...	...	...	1	1
Wasile	...	...	...	...	1	1
Wasile Timur	...	...	...	...	2	2
Wasile Tengah	...	...	...	...	-	-
Wasile Utara	...	...	...	...	-	-
Maba	...	...	...	...	1	1
Maba Tengah	...	...	...	...	2	1
Maba Utara	...	...	...	...	-	1
<b>Halmahera Timur</b>	...	...	...	...	<b>10</b>	<b>10</b>

Lanjutan Tabel/*Continued Table* 4.1.6

Kecamatan Subdistrict	Guru/Teachers					
	Negeri/Public		Swasta/Private		Jumlah/Total	
	2018/2019	2019/2020	2018/2019	2019/2020	2018/2019	2019/2020
(1)	(8)	(9)	(10)	(11)	(12)	(13)
Maba Selatan	...	...	...	...	29	16
Kota Maba	...	...	...	...	19	27
Wasile Selatan	...	...	...	...	20	17
Wasile	...	...	...	...	68	45
Wasile Timur	...	...	...	...	34	13
Wasile Tengah	...	...	...	...	-	-
Wasile Utara	...	...	...	...	-	-
Maba	...	...	...	...	13	7
Maba Tengah	...	...	...	...	22	6
Maba Utara	...	...	...	...	-	12
<b>Halmahera Timur</b>	...	...	...	...	<b>205</b>	<b>142</b>



Lanjutan Tabel/*Continued Table 4.1.6*

Kecamatan Subdistrict	Murid/Pupils					
	Negeri/Public		Swasta/Private		Jumlah/Total	
	2018/2019	2019/2020	2018/2019	2019/2020	2018/2019	2019/2020
(1)	(14)	(15)	(16)	(17)	(18)	(19)
Maba Selatan	...	...	...	...	118	137
Kota Maba	...	...	...	...	36	190
Wasile Selatan	...	...	...	...	56	131
Wasile	...	...	...	...	408	405
Wasile Timur	...	...	...	...	140	176
Wasile Tengah	...	...	...	...	-	-
Wasile Utara	...	...	...	...	-	-
Maba	...	...	...	...	89	102
Maba Tengah	...	...	...	...	146	54
Maba Utara	...	...	...	...	-	95
<b>Halmahera Timur</b>	...	...	...	...	<b>993</b>	<b>1.290</b>

Catatan/Note: ...

Sumber/Source: Kementerian Agama, Data Semester Ganjil/Ministry of Religious Affairs, Odd Semester Data

**Tabel**  
**Table** 4.1.7

**Jumlah Sekolah, Guru, dan Murid Sekolah Menengah Atas (SMA) di Bawah Kementerian Pendidikan dan Kebudayaan Menurut Kecamatan di Kabupaten Halmahera Timur, 2019/2020 dan 2020/2021**  
***Number of Schools, Teachers, and Pupils in Upper Secondary Schools Under The Ministry of Education and Culture by Subdistrict in Halmahera Timur Regency, 2019/2020 and 2020/2021***

Kecamatan Subdistrict	Sekolah/Schools					
	Negeri/Public		Swasta/Private		Jumlah/Total	
	2019/2020	2020/2021	2019/2020	2020/2021	2019/2020	2020/2021
(1)	(2)	(3)	(4)	(5)	(6)	(7)
Maba Selatan	1	1	-	-	1	1
Kota Maba	2	2	-	-	2	2
Wasile Selatan	1	1	3	3	4	4
Wasile	1	1	-	-	1	1
Wasile Timur	1	1	1	1	2	2
Wasile Tengah	1	1	-	-	1	1
Wasile Utara	1	1	-	-	1	1
Maba	1	1	-	-	1	1
Maba Tengah	1	1	-	-	1	1
Maba Utara	2	2	-	-	2	2
<b>Halmahera Timur</b>	<b>12</b>	<b>12</b>	<b>4</b>	<b>4</b>	<b>16</b>	<b>16</b>

Lanjutan Tabel/Continued Table 4.1.7

Kecamatan Subdistrict	Guru /Teachers <sup>1</sup>					
	Negeri/Public		Swasta/Private		Jumlah/Total	
	2019/2020	2020/2021	2019/2020	2020/2021	2019/2020	2020/2021
(1)	(8)	(9)	(10)	(11)	(12)	(13)
Maba Selatan	16	21	-	-	16	21
Kota Maba	34	34	-	-	34	34
Wasile Selatan	22	21	26	27	48	48
Wasile	25	25	-	-	25	25
Wasile Timur	11	12	16	14	27	26
Wasile Tengah	19	20	-	-	19	20
Wasile Utara	10	10	-	-	10	10
Maba	22	22	-	-	22	22
Maba Tengah	20	21	-	-	20	21
Maba Utara	20	23	-	-	20	23
<b>Halmahera Timur</b>	<b>199</b>	<b>209</b>	<b>42</b>	<b>41</b>	<b>241</b>	<b>250</b>

Lanjutan Tabel/*Continued Table 4.1.7*

Kecamatan Subdistrict	Murid/Pupils					
	Negeri/Public		Swasta/Private		Jumlah/Total	
	2019/2020	2020/2021	2019/2020	2020/2021	2019/2020	2020/2021
(1)	(14)	(15)	(16)	(17)	(18)	(19)
Maba Selatan	286	282	-	-	286	282
Kota Maba	321	294	-	-	321	294
Wasile Selatan	194	202	149	171	343	373
Wasile	377	423	-	-	377	423
Wasile Timur	84	79	157	188	241	267
Wasile Tengah	273	265	-	-	273	265
Wasile Utara	55	47	-	-	55	47
Maba	441	479	-	-	441	479
Maba Tengah	140	147	-	-	140	147
Maba Utara	154	156	-	-	154	156
<b>Halmahera Timur</b>	<b>2.325</b>	<b>2.374</b>	<b>306</b>	<b>359</b>	<b>2.631</b>	<b>2.733</b>

Catatan/Note: <sup>1</sup> Jumlah guru termasuk kepala sekolah dan guru/*The total of teachers including headmaster and teacher*  
 Sumber/Source: Kementerian Pendidikan dan Kebudayaan, Sistem Data Pokok Pendidikan, data semester ganjil/ *Ministry of Educations and Culture, Basic Education Data System, odd semester*

**Tabel**  
**Table 4.1.8**

**Jumlah Sekolah, Guru, dan Murid Sekolah Menengah Kejuruan (SMK) di Bawah Kementerian Pendidikan dan Kebudayaan Menurut Kecamatan di Kabupaten Halmahera Timur, 2019/2020 dan 2020/2021**  
**Number of Schools, Teachers, and Pupils in Vocational High Schools Under The Ministry of Education and Culture by Subdistrict in Halmahera Timur Regency, 2019/2020 and 2020/2021**

Kecamatan Subdistrict	Sekolah/Schools					
	Negeri/Public		Swasta/Private		Jumlah/Total	
	2019/2020	2020/2021	2019/2020	2020/2021	2019/2020	2020/2021
(1)	(2)	(3)	(4)	(5)	(6)	(7)
Maba Selatan	-	-	1	1	1	1
Kota Maba	1	1	-	-	1	1
Wasile Selatan	1	1	1	1	2	2
Wasile	-	-	1	1	1	1
Wasile Timur	-	-	1	1	1	1
Wasile Tengah	-	-	1	1	1	1
Wasile Utara	-	-	-	-	-	-
Maba	-	-	1	1	1	1
Maba Tengah	-	-	-	-	-	-
Maba Utara	-	-	-	-	-	-
<b>Halmahera Timur</b>	<b>2</b>	<b>2</b>	<b>6</b>	<b>6</b>	<b>8</b>	<b>8</b>

Lanjutan Tabel/*Continued Table* 4.1.8

Kecamatan Subdistrict	Guru <sup>1</sup> /Teachers <sup>1</sup>					
	Negeri/Public		Swasta/Private		Jumlah/Total	
	2019/2020	2020/2021	2019/2020	2020/2021	2019/2020	2020/2021
(1)	(8)	(9)	(10)	(11)	(12)	(13)
Maba Selatan	-	-	-	15	-	15
Kota Maba	22	23	-	-	22	23
Wasile Selatan	17	19	18	18	35	37
Wasile	-	-	11	13	11	13
Wasile Timur	-	-	13	15	13	15
Wasile Tengah	-	-	-	-	-	7
Wasile Utara	-	-	-	-	-	-
Maba	-	-	17	17	17	17
Maba Tengah	-	-	-	-	-	-
Maba Utara	-	-	-	-	-	-
<b>Halmahera Timur</b>	<b>39</b>	<b>42</b>	<b>59</b>	<b>85</b>	<b>98</b>	<b>127</b>

Lanjutan Tabel/Continued Table 4.1.8

Kecamatan Subdistrict	Murid/Pupils					
	Negeri/Public		Swasta/Private		Jumlah/Total	
	2019/2020	2020/2021	2019/2020	2020/2021	2019/2020	2020/2021
(1)	(14)	(15)	(16)	(17)	(18)	(19)
Maba Selatan	-	-	-	32	-	32
Kota Maba	187	229	-	-	187	229
Wasile Selatan	135	133	62	85	197	218
Wasile	-	-	91	85	91	85
Wasile Timur	-	-	149	121	149	121
Wasile Tengah	-	-	-	-	-	35
Wasile Utara	-	-	-	-	-	-
Maba	-	-	231	261	231	261
Maba Tengah	-	-	-	-	-	-
Maba Utara	-	-	-	-	-	-
<b>Halmahera Timur</b>	<b>322</b>	<b>362</b>	<b>533</b>	<b>619</b>	<b>855</b>	<b>981</b>

Catatan/Note: 1 Guru yang mengajar di 2 sekolah atau lebih dihitung di masing-masing sekolah. Jumlah guru termasuk kepala sekolah dan guru/The teacher who taught in two schools or more counted in every school. The total of teachers including headmaster and teacher

Sumber/Source: Kementerian Pendidikan dan Kebudayaan, Sistem Data Pokok Pendidikan, data semester ganjil laporan sampai dengan 2020/Ministry of Educations and Culture, Basic Education Data System, odd semester report data up to 2020

**Tabel**  
**Table** 4.1.9

**Jumlah Sekolah, Guru, dan Murid Madrasah Aliyah (MA) di Bawah Kementerian Agama Menurut Kecamatan di Kabupaten Halmahera Timur, 2018/2019 dan 2019/2020**  
**Number of Schools, Teachers, and Pupils in Madrasah Aliyah (MA) Under the Ministry of Religious Affairs by Subdistrict in Halmahera Timur Regency, 2018/2019 dan 2019/2020**

Kecamatan Subdistrict	Sekolah/Schools					
	Negeri/Public		Swasta/Private		Jumlah/Total	
	2018/2019	2019/2020	2018/2019	2019/2020	2018/2019	2019/2020
(1)	(2)	(3)	(4)	(5)	(6)	(7)
Maba Selatan	...	...	...	...	1	1
Kota Maba	...	...	...	...	-	-
Wasile Selatan	...	...	...	...	-	-
Wasile	...	...	...	...	1	1
Wasile Timur	...	...	...	...	1	1
Wasile Tengah	...	...	...	...	-	-
Wasile Utara	...	...	...	...	-	-
Maba	...	...	...	...	-	-
Maba Tengah	...	...	...	...	1	1
Maba Utara	...	...	...	...	1	1
<b>Halmahera Timur</b>	...	...	...	...	<b>5</b>	<b>5</b>



Lanjutan Tabel/Continued Table 4.1.9

Kecamatan Subdistrict	Guru/Teachers					
	Negeri/Public		Swasta/Private		Jumlah/Total	
	2018/2019	2019/2020	2018/2019	2019/2020	2018/2019	2019/2020
(1)	(8)	(9)	(10)	(11)	(12)	(13)
Maba Selatan	...	...	...	...	17	17
Kota Maba	...	...	...	...	-	-
Wasile Selatan	...	...	...	...	-	-
Wasile	...	...	...	...	27	23
Wasile Timur	...	...	...	...	8	12
Wasile Tengah	...	...	...	...	-	-
Wasile Utara	...	...	...	...	-	-
Maba	...	...	...	...	-	-
Maba Tengah	...	...	...	...	22	5
Maba Utara	...	...	...	...	12	9
<b>Halmahera Timur</b>	...	...	...	...	<b>86</b>	<b>66</b>

Lanjutan Tabel/*Continued Table* 4.1.9

Kecamatan Subdistrict	Murid/Pupils					
	Negeri/Public		Swasta/Private		Jumlah/Total	
	2018/2019	2019/2020	2018/2019	2019/2020	2018/2019	2019/2020
(1)	(14)	(15)	(16)	(17)	(18)	(19)
Maba Selatan	...	...	...	...	84	72
Kota Maba	...	...	...	...	-	-
Wasile Selatan	...	...	...	...	-	-
Wasile	...	...	...	...	110	149
Wasile Timur	...	...	...	...	98	95
Wasile Tengah	...	...	...	...	-	-
Wasile Utara	...	...	...	...	-	-
Maba	...	...	...	...	-	-
Maba Tengah	...	...	...	...	78	75
Maba Utara	...	...	...	...	80	41
<b>Halmahera Timur</b>	...	...	...	...	<b>450</b>	<b>432</b>

Catatan/Note: ...

Sumber/Source: Kementerian Agama, Data Semester Ganjil/Ministry of Religious Affairs, Odd Semester Data

**Tabel**  
**Table** 4.1.10

**Jumlah Desa<sup>1</sup>/Kelurahan yang Memiliki Fasilitas Sekolah Menurut Kecamatan dan Tingkat Pendidikan di Kabupaten Halmahera Timur, 2018–2020**  
**Number of Villages<sup>1</sup>/Kelurahan Having Educational Facilities by Subdistrict and Educational Level in Halmahera Timur Regency, 2018–2020**

Kecamatan Subdistrict	SD Primary School		
	2018	2019	2020
(1)	(2)	(3)	(4)
Maba Selatan	8	9	9
Kota Maba	6	5	5
Wasile Selatan	20	22	21
Wasile	7	7	7
Wasile Timur	8	8	8
Wasile Tengah	7	7	7
Wasile Utara	7	7	8
Maba	7	7	8
Maba Tengah	11	10	10
Maba Utara	12	11	11
<b>Halmahera Timur</b>	<b>93</b>	<b>93</b>	<b>94</b>

Lanjutan Tabel/*Continued Table* 4.1.10

Kecamatan <i>Subdistrict</i>	SMP <i>Junior High School</i>		
	2018	2019	2020
(1)	(5)	(6)	(7)
Maba Selatan	3	4	5
Kota Maba	4	5	5
Wasile Selatan	11	12	11
Wasile	3	3	3
Wasile Timur	4	4	5
Wasile Tengah	3	3	3
Wasile Utara	3	3	3
Maba	5	4	6
Maba Tengah	5	4	4
Maba Utara	9	9	9
<b>Halmahera Timur</b>	<b>50</b>	<b>51</b>	<b>54</b>

Lanjutan Tabel/*Continued Table* 4.1.10

Kecamatan Subdistrict	SMA Senior High School		
	2018	2019	2020
(1)	(8)	(9)	(10)
Maba Selatan	3	3	2
Kota Maba	2	2	2
Wasile Selatan	3	4	3
Wasile	2	2	2
Wasile Timur	2	2	3
Wasile Tengah	1	1	1
Wasile Utara	1	1	1
Maba	2	1	1
Maba Tengah	2	2	2
Maba Utara	4	3	3
<b>Halmahera Timur</b>	<b>22</b>	<b>21</b>	<b>20</b>

Lanjutan Tabel/*Continued Table* 4.1.10

Kecamatan <i>Subdistrict</i>	SMK <i>Vocational School</i>		
	2018	2019	2020
(1)	(11)	(12)	(13)
Maba Selatan	–	–	1
Kota Maba	1	1	1
Wasile Selatan	2	2	2
Wasile	1	1	1
Wasile Timur	1	1	1
Wasile Tengah	–	–	–
Wasile Utara	–	–	–
Maba	2	2	1
Maba Tengah	–	–	–
Maba Utara	–	–	–
<b>Halmahera Timur</b>	<b>7</b>	<b>7</b>	<b>7</b>

Lanjutan Tabel/Continued Table 4.1.10

Kecamatan Subdistrict	Perguruan Tinggi University		
	2018	2019	2020
(1)	(14)	(15)	(16)
Maba Selatan	–	–	–
Kota Maba	–	–	–
Wasile Selatan	–	–	–
Wasile	–	–	–
Wasile Timur	–	–	–
Wasile Tengah	–	–	–
Wasile Utara	–	–	–
Maba	–	–	–
Maba Tengah	–	–	–
Maba Utara	–	–	–
<b>Halmahera Timur</b>	–	–	–

Catatan/Note: <sup>1</sup>Desa pada tabel ini termasuk Unit Permukiman Transmigrasi (UPT) yang masih dibina oleh kementerian terkait dan nagari di Provinsi Sumatera Barat/Villages in this table include Transmigration Settlement Unit which is still fostered by the relevant ministries and the nagari in the Province of Sumatera Barat

Sumber/Source: BPS, Pendataan Potensi Desa (Podes)/ BPS-Statistics Indonesia, Village Potential Data Collection

**Tabel** 4.1.11  
**Table**

**Angka Partisipasi Murni (APM) dan Angka Partisipasi Kasar (APK) Menurut Jenjang Pendidikan di Kabupaten Halmahera Timur, 2019 dan 2020**  
**Net Participation Rates and Gross Participation Rates by Educational Level in Halmahera Timur Regency, 2019 and 2020**

Jenjang Pendidikan Educational Level	Angka Partisipasi Murni (APM) Net Participation Rates		Angka Partisipasi Kasar (APK) Gross Participation Rates	
	2019	2020	2019	2020
(1)	(2)	(3)	(4)	(5)
SD/MI/Sederajat Primary School	...	97,93	...	110,94
SMP/MTs/ Sederajat Lower Secondary School	...	81,09	...	93,32
SMA/SMK/MA/Sederajat Upper Secondary School	...	58,76	...	81,25

Catatan/Note: ...

Sumber/Source: BPS, Survei Sosial Ekonomi Nasional (Susenas)/BPS-Statistics Indonesia, National Socioeconomic Survey



**Tabel** 4.1.12 **Persentase Penduduk Berumur 15 Tahun ke Atas yang Melek Huruf Menurut Kelompok Umur di Kabupaten Halmahera Timur, 2019 dan 2020**  
**Percentage of Literate People Aged 15 Years and Over by Age Group in Halmahera Timur Regency, 2019 and 2020**

<b>Kelompok Umur Age Group</b>	<b>2019</b>	<b>2020</b>
(1)	(2)	(3)
15–19	100,00	98,94
20–24	100,00	100,00
25–29	100,00	98,38
30–34	100,00	98,84
35–39	99,49	97,54
40–44	99,36	96,76
45–49	100,00	100,00
50+	95,23	90,19
<b>Jumlah/Total</b>	<b>98,93</b>	<b>96,90</b>
<b>15–24</b>	<b>100,00</b>	<b>99,45</b>
<b>15–44</b>	<b>99,83</b>	<b>98,42</b>
<b>15+</b>	<b>98,93</b>	<b>96,90</b>
<b>45+</b>	<b>96,58</b>	<b>92,93</b>

Catatan/Note: ...

Sumber/Source: BPS, Survei Sosial Ekonomi Nasional (Susenas)/BPS-Statistics Indonesia, National Socioeconomic Survey

## 4.2 KESEHATAN HEALTH

**Tabel** 4.2.1 **Jumlah Desa<sup>1</sup>/Kelurahan Yang Memiliki Sarana Kesehatan Menurut Kecamatan di Kabupaten Halmahera Timur, 2018–2020**  
**Number of Villages<sup>1</sup>/Kelurahan Having Health Facilities by Subdistrict in Halmahera Timur Regency, 2018–2020**

Kecamatan Subdistrict	Rumah Sakit Hospital		
	2018	2019	2020
(1)	(2)	(3)	(4)
Maba Selatan	–	–	–
Kota Maba	1	1	1
Wasile Selatan	–	–	–
Wasile	–	–	–
Wasile Timur	–	–	–
Wasile Tengah	–	–	–
Wasile Utara	–	–	–
Maba	–	–	–
Maba Tengah	–	–	–
Maba Utara	–	–	–
<b>Halmahera Timur</b>	<b>1</b>	<b>1</b>	<b>1</b>

Lanjutan Tabel/*Continued Table* 4.2.1

Kecamatan <i>Subdistrict</i>	Rumah Sakit Bersalin <i>Maternity Hospital</i>		
	2018	2019	2020
(1)	(5)	(6)	(7)
Maba Selatan	–	–	–
Kota Maba	–	–	–
Wasile Selatan	–	–	–
Wasile	–	–	–
Wasile Timur	–	–	–
Wasile Tengah	–	–	–
Wasile Utara	–	–	–
Maba	–	–	–
Maba Tengah	–	–	–
Maba Utara	–	–	–
<b>Halmahera Timur</b>	–	–	–

Lanjutan Tabel/*Continued Table 4.2.1*

Kecamatan <i>Subdistrict</i>	Poliklinik <i>Polyclinic</i>		
	2018	2019	2020
(1)	(8)	(9)	(10)
Maba Selatan	–	–	–
Kota Maba	–	–	–
Wasile Selatan	–	–	–
Wasile	2	–	–
Wasile Timur	–	–	–
Wasile Tengah	–	–	–
Wasile Utara	–	–	–
Maba	1	1	1
Maba Tengah	–	–	–
Maba Utara	–	–	–
<b>Halmahera Timur</b>	<b>3</b>	<b>1</b>	<b>1</b>

Lanjutan Tabel/Continued Table 4.2.1

Kecamatan Subdistrict	Puskesmas Public Health Center		
	2018	2019	2020
(1)	(11)	(12)	(13)
Maba Selatan	2	2	2
Kota Maba	3	2	2
Wasile Selatan	3	3	3
Wasile	1	1	1
Wasile Timur	1	1	1
Wasile Tengah	1	1	2
Wasile Utara	1	1	1
Maba	1	1	1
Maba Tengah	1	2	2
Maba Utara	5	2	2
<b>Halimahera Timur</b>	<b>19</b>	<b>16</b>	<b>17</b>

Lanjutan Tabel/*Continued Table* 4.2.1

Kecamatan <i>Subdistrict</i>	Puskesmas Pembantu <i>Subsidiary of Public Health Center</i>		
	2018	2019	2020
(1)	(14)	(15)	(16)
Maba Selatan	2	1	1
Kota Maba	2	2	2
Wasile Selatan	6	5	7
Wasile	–	–	–
Wasile Timur	1	1	1
Wasile Tengah	2	1	1
Wasile Utara	2	1	1
Maba	–	–	–
Maba Tengah	7	4	6
Maba Utara	7	6	10
<b>Halmahera Timur</b>	<b>29</b>	<b>21</b>	<b>29</b>

Lanjutan Tabel/Continued Table 4.2.1

Kecamatan Subdistrict	Apotek Pharmacy		
	2018	2019	2020
(1)	(17)	(18)	(19)
Maba Selatan	–	–	–
Kota Maba	2	1	1
Wasile Selatan	1	–	1
Wasile	2	2	2
Wasile Timur	2	2	2
Wasile Tengah	–	–	–
Wasile Utara	–	–	–
Maba	3	3	3
Maba Tengah	–	–	–
Maba Utara	–	–	–
<b>Halmahera Timur</b>	<b>10</b>	<b>8</b>	<b>9</b>

Catatan/Note: <sup>1</sup>Desa pada tabel ini termasuk Unit Permukiman Transmigrasi (UPT) yang masih dibina oleh kementerian terkait dan nagari di Provinsi Sumatera Barat/Villages in this table include Transmigration Settlement Unit which is still fostered by the relevant ministries and the nagari in the Province of Sumatera Barat

Sumber/Source: BPS, Pendataan Potensi Desa (Podes)/BPS-Statistics Indonesia, Village Potential Data Collecting

**Tabel** 4.2.2  
**Table**

**Jumlah Tenaga Kesehatan Menurut Kecamatan di  
Kabupaten Halmahera Timur, 2020**  
*Number of Health Human Resources by Subdistrict in  
Halmahera Timur Regency, 2020*

Kecamatan Subdistrict	Dokter <sup>1</sup> Doctor <sup>1</sup>	Dokter Gigi <sup>2</sup> Dentist <sup>2</sup>	Perawat Nurse	Bidan Midwife	Tenaga kefarmasian Pharmacist
(1)	(2)	(3)	(4)	(5)	(6)
Maba Selatan	2	1	26	31	5
Kota Maba	2	-	22	31	4
Wasile Selatan	3	-	37	41	4
Wasile	2	1	18	25	4
Wasile Timur	1	1	27	25	1
Wasile Tengah	1	-	14	16	2
Wasile Utara	1	-	9	9	1
Maba	3	1	32	24	2
Maba Tengah	2	-	25	14	2
Maba Utara	2	-	21	21	3
<b>Halmahera Timur</b>	<b>19</b>	<b>4</b>	<b>231</b>	<b>237</b>	<b>28</b>



Lanjutan Tabel/Continued Table 4.2.2

Kecamatan Subdistrict	Tenaga Kesehatan Masyarakat Public Health worker	Tenaga Kesehatan Lingkungan Enviromental Health Worker	Tenaga Gizi Nutritionist	Ahli Teknologi Laboratorium Medik Medical Laboratory Technician
(1)	(7)	(8)	(9)	(10)
Maba Selatan	7	1	4	3
Kota Maba	13	2	5	2
Wasile Selatan	15	4	6	5
Wasile	7	1	4	1
Wasile Timur	6	1	4	3
Wasile Tengah	4	-	4	1
Wasile Utara	1	-	1	1
Maba	9	4	4	2
Maba Tengah	12	3	3	2
Maba Utara	10	3	5	3
<b>Halmahera Timur</b>	<b>84</b>	<b>19</b>	<b>40</b>	<b>23</b>

Catatan/Note: <sup>1</sup> Dokter dalam tabel ini termasuk dokter spesialis (selain spesialis gigi) dan dokter umum/Doctor in this table include medical specialist (exclude dentist specialist) and general practitioner

<sup>2</sup> Dokter gigi dalam tabel ini termasuk dokter spesialis gigi dan dokter gigi/Doctor in this table include dentist dan dentist specialist

Sumber/Source: ...

**Tabel**  
**Table** 4.2.3

**Jumlah Rumah Sakit Umum, Rumah Sakit Khusus, Puskesmas, Klinik Pratama, dan Posyandu Menurut Kecamatan di Kabupaten Halmahera Timur, 2019 dan 2020**  
**Number of General Hospital, Specialized Hospital, Public Health Center, Primary Clinic, and Integrated Health Post by Subdistrict in Halmahera Timur Regency, 2019 and 2020**

Kecamatan Subdistrict	Rumah Sakit Umum General Hospital		Rumah Sakit Khusus Specialized Hospital	
	2019	2020	2019	2020
(1)	(2)	(3)	(4)	(5)
Maba Selatan	-	-	-	-
Kota Maba	1	1	-	-
Wasile Selatan	-	-	-	-
Wasile	-	-	-	-
Wasile Timur	-	-	-	-
Wasile Tengah	-	-	-	-
Wasile Utara	-	-	-	-
Maba	-	-	-	-
Maba Tengah	-	-	-	-
Maba Utara	-	-	-	-
<b>Halmahera Timur</b>	<b>1</b>	<b>1</b>	<b>-</b>	<b>-</b>

Lanjutan Tabel/Continued Table 4.2.3

Kecamatan Subdistrict	Puskesmas <sup>1</sup> Rawat Inap Public Health Center <sup>1</sup> with Inpatient Care		Puskesmas <sup>1</sup> Non Rawat Inap Public Health Center <sup>1</sup> without Inpatient Care	
	2019	2020	2019	2020
(1)	(6)	(7)	(8)	(9)
Maba Selatan	-	-	2	2
Kota Maba	-	-	2	2
Wasile Selatan	1	1	2	2
Wasile	1	1	-	-
Wasile Timur	1	1	-	-
Wasile Tengah	-	-	1	1
Wasile Utara	-	-	1	1
Maba	1	1	-	-
Maba Tengah	-	-	2	2
Maba Utara	-	-	2	2
<b>Halimahera Timur</b>	<b>4</b>	<b>4</b>	<b>12</b>	<b>12</b>

Lanjutan Tabel/*Continued Table* 4.2.3

Kecamatan <i>Subdistrict</i>	Klinik Pratama <i>Primary Clinic</i>		Posyandu <i>Intregrated Health Post</i>	
	2019	2020	2019	2020
(1)	(10)	(11)	(12)	(13)
Maba Selatan	-	-	-	-
Kota Maba	-	-	-	-
Wasile Selatan	-	-	-	-
Wasile	-	-	-	-
Wasile Timur	-	-	-	-
Wasile Tengah	-	-	-	-
Wasile Utara	-	-	-	-
Maba	1	1	-	-
Maba Tengah	-	-	-	-
Maba Utara	-	-	-	-
<b>Halmahera Timur</b>	<b>1</b>	<b>1</b>	<b>-</b>	<b>-</b>

Catatan/*Note*: <sup>1</sup> Puskesmas yang teregistrasi/*Registered Public Health Center*

Sumber/*Source*: Kementerian Kesehatan, Profil Kesehatan Indonesia/*Ministry of Health, Health Profile of Indonesia*

### 4.3 AGAMA DAN SOSIAL LAINNYA RELIGION AND OTHER SOCIAL AFFAIRS

**Tabel 4.3.1** Jumlah Penduduk Menurut Kecamatan dan Agama yang Dianut di Kabupaten Halmahera Timur, 2020  
*Population by Subdistrict and Religion in Halmahera Timur Regency, 2020*

Kecamatan Subdistrict	Islam	Protestan Protestant	Katolik Catholic	Hindu	Budha Buddha	Lainnya Others
(1)	(2)	(3)	(4)	(5)	(6)	(7)
Maba Selatan	8.521	-	-	-	-	-
Kota Maba	7.193	1.637	22	-	-	-
Wasile Selatan	5.700	8.453	77	-	-	-
Wasile	9.321	685	-	-	-	-
Wasile Timur	9.268	1.545	50	-	3	-
Wasile Tengah	2.342	3.478	-	-	-	-
Wasile Utara	910	3.630	1	-	-	-
Maba	3.423	5.261	-	-	-	-
Maba Tengah	4.737	1.756	8	-	-	-
Maba Utara	2.711	3.119	-	-	-	-
<b>Halmahera Timur</b>	<b>54.126</b>	<b>29.564</b>	<b>158</b>	<b>-</b>	<b>3</b>	<b>-</b>

Catatan/Note: ...

Sumber/Source: Kementerian Agama, Data Semester Ganjil/Ministry of Religious Affairs, Odd Semester Data

**Tabel**  
**Table 4.3.2****Jumlah Tempat Peribadatan Menurut Kecamatan di  
Kabupaten Halmahera Timur, 2020**  
**Number of Places of Worship by Subdistrict in Halmahera  
Timur Regency, 2020**

Kecamatan Subdistrict	Masjid Mosque	Mushola Pray Room	Gereja Protestan Protestant Church	Gereja Katholik Catholic Church	Pura Temple	Vihara
(1)	(2)	(3)	(4)	(5)	(6)	(7)
Maba Selatan	11	4	-	-	-	-
Kota Maba	8	5	2	-	-	-
Wasile Selatan	10	11	24	1	-	-
Wasile	10	38	6	-	-	-
Wasile Timur	14	26	10	-	-	-
Wasile Tengah	3	-	17	-	-	-
Wasile Utara	2	-	-	-	-	-
Maba	5	2	14	1	-	-
Maba Tengah	10	-	-	-	-	-
Maba Utara	6	1	12	-	-	-
<b>Halmahera Timur</b>	<b>79</b>	<b>87</b>	<b>85</b>	<b>2</b>	<b>-</b>	<b>-</b>

Catatan/Note: ...

Sumber/Source: Kementerian Agama, Data Semester Ganjil/Ministry of Religious Affairs, Odd Semester Data

**Tabel 4.3.3** Jumlah Desa<sup>1</sup>/Kelurahan yang Mengalami Bencana Alam<sup>2</sup> Menurut Kecamatan di Kabupaten Halmahera Timur, 2018–2020  
**Number of Villages<sup>1</sup>/Kelurahan that Had Natural Disaster<sup>2</sup> by Subdistrict in Halmahera Timur Regency, 2018–2020**

Kecamatan Subdistrict	Banjir/Flood		
	2018	2019	2020
(1)	(2)	(3)	(4)
Maba Selatan	–	–	–
Kota Maba	1	–	–
Wasile Selatan	8	2	5
Wasile	2	–	2
Wasile Timur	3	–	6
Wasile Tengah	–	–	–
Wasile Utara	–	–	–
Maba	5	5	3
Maba Tengah	1	7	7
Maba Utara	–	1	5
<b>Halmahera Timur</b>	<b>20</b>	<b>15</b>	<b>28</b>

Lanjutan Tabel/*Continued Table* 4.3.3

Kecamatan Subdistrict	Gempa Bumi/ <i>Earthquake</i>		
	2018	2019	2020
(1)	(5)	(6)	(7)
Maba Selatan	–	–	–
Kota Maba	1	1	6
Wasile Selatan	9	2	24
Wasile	7	–	7
Wasile Timur	6	–	8
Wasile Tengah	1	8	3
Wasile Utara	–	–	7
Maba	–	–	10
Maba Tengah	–	–	12
Maba Utara	1	–	–
<b>Halmahera Timur</b>	<b>25</b>	<b>11</b>	<b>77</b>



Lanjutan Tabel/*Continued Table* 4.3.3

Kecamatan Subdistrict	Tanah Longsor/ <i>Landslide</i>		
	2018	2019	2020
(1)	(8)	(9)	(10)
Maba Selatan	–	–	–
Kota Maba	–	–	–
Wasile Selatan	1	2	–
Wasile	–	–	–
Wasile Timur	–	–	1
Wasile Tengah	–	–	–
Wasile Utara	–	–	–
Maba	–	–	–
Maba Tengah	–	–	1
Maba Utara	–	–	–
<b>Halmahera Timur</b>	<b>1</b>	<b>2</b>	<b>2</b>

Catatan/*Note*: <sup>1</sup> Desa pada tabel ini termasuk Unit Permukiman Transmigrasi (UPT) yang masih dibina oleh kementerian terkait dan nagari di Provinsi Sumatera Barat/*Villages in this table are included in Transmigration Settlement Unit which is still fostered by the relevant ministries and the nagari in the Province of Sumatera Barat*

<sup>2</sup> Kejadian dalam setahun sebelum tahun pencacahan/*Occured during the last one year before the enumeration years*  
 Sumber/*Source*: BPS, Pendataan Potensi Desa (Podes)/*BPS-Statistics Indonesia, Village Potential Data Collecting*

#### 4.4 KEMISKINAN POVERTY

**Tabel 4.4.1** **Garis Kemiskinan, Jumlah, dan Persentase Penduduk Miskin di Kabupaten Halmahera Timur, 2013–2020**  
*Poverty Line, Number, and Percentage of Poor People in Halmahera Timur Regency, 2013–2020*

Tahun Year	Garis Kemiskinan (ribu rupiah/kapita/bulan) Poverty Line (thousand rupiah/capita/ month)	Jumlah Penduduk Miskin (ribu) Number of Poor People (thousand)	Persentase Penduduk Miskin Percentage of Poor People
(1)	(2)	(3)	(4)
2013	410,22	13,30	...
2014	419,73	13,30	...
2015	441,91	13,30	...
2016	494,25	13,48	...
2017	509,73	13,62	15,25
2018	510,90	13,82	15,02
2019	545,24	14,53	15,39
2020	569,46	14,97	15,45

Catatan/Note: ...

Sumber/Source: BPS, Survei Sosial Ekonomi Nasional Maret/BPS-Statistics Indonesia, March National Socioeconomic Survey

**Tabel 4.4.2** Indeks Kedalaman Kemiskinan dan Indeks Keparahan Kemiskinan di Kabupaten Halmahera Timur, 2013–2020  
**Poverty Gap Index and Poverty Severity Index in Halmahera Timur Regency, 2013–2020**

Tahun Year	Indeks Kedalaman Kemiskinan Poverty Gap Index	Indeks Keparahan Kemiskinan Poverty Severity Index
(1)	(2)	(3)
2013	2,42	0,49
2014	1,71	0,31
2015	3,06	0,84
2016	2,52	0,66
2017	4,07	1,51
2018	2,95	0,88
2019	1,93	0,34
2020	1,90	0,35

Catatan/Note: ...

Sumber/Source: BPS, Survei Sosial Ekonomi Nasional Maret/BPS-Statistics Indonesia, March National Socioeconomic Survey


# PERTANIAN, KEHUTANAN, PETERNAKAN, DAN PERIKANAN

Bab

# 05

Agriculture, Forestry,  
Livestock, and Fishery

## Produksi Tanaman Sayuran di Kabupaten Halmahera Timur 2020



**Cabai Rawit** menjadi salah satu sayuran dengan **jumlah produksi paling tinggi** di Kabupaten Halmahera Timur pada tahun 2020.



Sementara itu, **sebagian besar produksi** sayuran berasal dari Kecamatan **Wasila Timur** yang menjadikan Kecamatan ini sebagai sumbangsih terbesar dari total produksi sayuran di Kabupaten Halmahera Timur



**PENJELASAN TEKNIS**

1. **Lahan sawah** adalah lahan pertanian yang berpetak-petak dan dibatasi oleh pematang (galengan), saluran untuk menahan/ menyalurkan air, yang biasanya ditanami padi sawah tanpa memandang dari mana diperoleh atau status lahan tersebut, Lahan yang dimaksud termasuk lahan yang terdaftar di Pajak Bumi Bangunan, luran Pembangunan Daerah, lahan bengkok, lahan serobotan, lahan rawa yang ditanami padi dan lahan bekas tanaman tahunan yang telah dijadikan sawah, baik yang ditanami padi, palawija atau tanaman semusim lainnya,
2. **Tegal/Kebun** adalah lahan pertanian bukan sawah (lahan kering) yang ditanami tanaman semusim atau tahunan dan terpisah dengan halaman sekitar rumah serta penggunaannya tidak berpindah pindah,
3. **Ladang/Huma** adalah lahan pertanian bukan sawah (lahan kering) yang biasanya ditanami tanaman semusim dan penggunaannya hanya semusim atau dua musim, kemudian akan ditinggalkan bila sudah tidak subur lagi (berpindah-pindah), Kemungkinan lahan ini beberapa tahun kemudian akan dikerjakan kembali jika sudah subur,

**TECHNICAL NOTES**

1. **Wetland** is agricultural land that separated by small dykes to resist water, where the main crop is usually wetland paddy without considering where it is got from or the status of the land, It includes the land that is registered at land income tax office, regional development contribution, 'bengkok' land, illegal ownership, swamps for rice cultivation, and annual crop land mark that has been used as rice field, which are both planted with paddy, secondary crops or the other seasonal crops,
2. **Dry field/Garden** is an dryland (unirrigated land) which is planted with seasonal or annual crops and separately from the yard around the house without shifting,
3. **Unirrigated agricultural field /Shifting cultivation land** is dryland (unirrigated land) that usually is cultivated for seasonal crops and utilized only for one or two seasons, then it will be left when it is not fertile (shifting), Maybe, this land will be used again in a few years if it has been fertile,

4. **Lahan yang sementara tidak diusahakan** adalah lahan yang biasanya diusahakan tetapi untuk sementara (lebih dari 1 (satu) tahun tetapi kurang dari atau sama dengan 2 (dua) tahun) tidak diusahakan, termasuk lahan sawah yang tidak diusahakan selama lebih dari 2 (dua) tahun,
5. **Data pokok tanaman pangan yang dikumpulkan** adalah luas panen dan produktivitas (hasil per hektar), Produksi tanaman pangan merupakan hasil perkalian antara luas panen dengan produktivitas, Pengumpulan data luas panen dilakukan setiap bulan dengan pendekatan area kecamatan di seluruh wilayah Indonesia, Pengumpulan data produktivitas dilakukan melalui pengukuran langsung pada plot ubinan berukuran 2½ m x 2½ m, Pengumpulan data produktivitas dilakukan setiap subround (empat bulanan) pada waktu panen petani,
6. **Data produksi padi dan palawija yang disajikan** adalah dalam kualitas: gabah kering giling (padi), pipilan kering (jagung), biji kering (kedelai dan kacang tanah), dan umbi basah (ubi kayu dan ubi jalar),
7. **Tanaman sayuran dan buah-buahan dan semusim**
4. *Temporarily unused land is land that is regularly used but temporarily (more than a year but less or equal than two years) is unused, it includes wetland that is not cultivated more than two years,*
5. *The main food crops data collected consists of harvested area and productivity (yield per hectare), Food crops production is generated by harvested area multiplied by productivity, The harvested area data is collected every month using sub district area approach in all sub district in Indonesia, The productivity data collection is conducted by a direct measurement in 2½m x 2½m crop cutting plot, The productivity measurement is conducted in every subround (four monthly) at the time when farmers are harvesting their crops,*
6. *Production of paddy and secondary crops data are presented in the form of: dry unhusked rice (paddy), dry loose maize (maize), dry shells crops (soybeans and peanuts), and fresh roots (cassava and sweet potatoes),*
7. *Seasonal fruit and vegetable plan*

**Tanaman sayuran semusim** adalah tanaman sumber vitamin, garam mineral dan lain-lain yang dikonsumsi dari bagian tanaman yang berupa daun, bunga, buah, dan umbinya, yang berumur kurang dari satu tahun,

**Tanaman buah-buahan semusim** adalah tanaman sumber vitamin, garam mineral, dan lain-lain yang dikonsumsi dari bagian tanaman yang berupa buah, berumur kurang dari satu tahun, tidak berbentuk pohon/rumpun tetapi menjalar dan berbatang lunak,

**8. Tanaman buah-buahan dan sayuran tahunan**

**Tanaman buah-buahan tahunan** adalah tanaman sumber vitamin, garam mineral, dan lain-lain yang dikonsumsi dari bagian tanaman yang berupa buah dan merupakan tanaman tahunan,

**Tanaman sayuran tahunan** adalah tanaman sumber vitamin, garam mineral, dan lain-lain yang dikonsumsi dari bagian tanaman yang berupa daun dan atau buah yang berumur lebih dari satu tahun,

**9. Tanaman biofarmaka** adalah tanaman yang bermanfaat untuk obat-obatan, kosmetik, dan kesehatan yang dikonsumsi atau digunakan dari bagian-bagian tanaman seperti daun, batang,

***Seasonal vegetable plants** are plants which are the sources of vitamin, mineral salt, etc, consumed from the part of the plant in the form of leaf, flower, fruit, and root with the age of less than one year,*

***Seasonal fruit plants** are plants which are the sources of vitamin, mineral salt, etc, consumed from the part of the plant in the form of fruits, These plants are creeps with the age of less than one year,*

**8. Annual fruit and vegetable plan**

***Annual fruit plants** are plants which are the sources of vitamin, contained mineral salt, etc, consumed from the part of plant in the form of fruit and more than one year of age,*

***Annual vegetable plants** are plants which are the sources of vitamin, contained mineral salt, etc, consumed from the part of the plant in the form of vegetable and more than one year of age,*

**9. Medicinal plants** are plants which are useful for medicine, It is consumed from part of the plant such as leaf, flower, fruit, tuber, and root,



buah, umbi (rimpang) ataupun akar,

**10. Tanaman hias** adalah tanaman yang mempunyai nilai keindahan baik bentuk, warna daun, tajuk maupun bunganya, sering digunakan untuk penghias pekarangan dan lain sebagainya,

**11. Luas panen tanaman hortikultura** adalah luas tanaman sayuran, buah-buahan, biofarmaka, dan tanaman hias yang diambil hasilnya/dipanen pada periode pelaporan,

**12. Luas panen untuk tanaman sayuran** adalah luas tanaman yang dipanen sekaligus/habis/dibongkar dan luas tanaman yang dipanen berkali-kali (lebih dari satu kali)/belum habis, Tanaman yang dipanen sekaligus/habis/dibongkar adalah tanaman yang sehabis panen langsung dibongkar/dicabut, terdiri dari bawang merah, bawang putih, bawang daun, kentang, kol/kubis, kembang kol, petsai/sawi, wortel, lobak, dan kacang merah, Tanaman yang dipanen berkali-kali (lebih dari satu kali)/belum habis adalah tanaman yang panennya lebih dari satu kali dan biasanya dibongkar apabila panen terakhir sudah tidak memadai lagi, terdiri dari: kacang panjang, cabe besar, cabe rawit, jamur, tomat, terung, buncis, ketimun, labu siam, kangkung,

**10. Ornamental plants** are plants which have a beauty value, either in shape, colour of leaf or crown of flower, and they are often used as a yard decorator,

**11. Harvested area of horticulture** is area which vegetable, fruit, medicinal and ornamental plant of crop harvested during the period of report,

**12. Harvested area of vegetables** is area of entirely plant harvested/demolished and plant harvested several times/undemolished, Entirely plants harvested/demolished are plants usually harvested once and demolished to be substituted by other plants, consisting of: shallots, garlic, leeks, potato, cabbage, cauli flower, mustard green, carrots, chinese radish, and red kidney beans, Plants harvested several times/undemolished are plants usually harvested more than once and demolished in the case that the last harvest was economically not profitable, They consist of : yard long beans, chili, small chili, mushroom, tomatoes, egg plant, french beans, cucumber, pumpkin/chajota, swamp cabbage, spinach, melon, watermelon, and blewah,

bayam, melon, semangka, dan blewah,

- 13. Produksi hortikultura** adalah hasil menurut bentuk produk dari setiap tanaman sayuran, buah-buahan, biofarmaka dan tanaman hias yang diambil berdasarkan luas yang dipanen/tanaman yang menghasilkan pada bulan/triwulan laporan,
- 14. Penghitungan luas tanaman perkebunan besar** adalah pada keadaan akhir tahun dan tidak termasuk yang luasnya kurang dari 5 hektar,
- 15. Bentuk produksi perkebunan** adalah; karet kering (karet), daun kering (teh dan tembakau), biji kering (kopi dan coklat), kulit kering (kayu manis dan kina), serat kering (rami), bunga kering (cengkeh), refined sugar (tebu dari perkebunan besar), gula mangkok (tebu dari perkebunan rakyat), ekuivalen kopra (kopra), biji dan bunga (pala) serta minyak daun (sereh),
- 16.** Persediaan akhir tahun produksi perkebunan besar bukan merupakan cadangan penyangga (buffer stock),
- 17. Data Statistik Kehutanan sebagian besar** merupakan data sekunder yang bersumber dari Kementerian Kehutanan,
- 13. Horticulture production** is the standard production quantity form of vegetable, fruit, medicinal and ornamental plant based on harvested area/the number of production plants reported monthly/quarterly,
- 14. Planted areas of estates** refer to condition at the end of the year, and exclude areas less than 5 hectares,
- 15. Production of estates crops** are follows: dry rubber (rubber); dry leaves (tea and tobacco); dry beans (coffee and cocoa); dry bark (cassia vera and cinchona); dry fibre (rosella); dry flowers/buds (cloves); refined sugar (sugar cane from estate); cup sugar (sugar cane from smallholders); copra (copra); seeds and buds (nutmeg); and leaf oil (citronella),
- 16.** The production availability of estates at the end of year is not the buffer stock,
- 17. Most of forestry statistics** are secondary data obtained from the Ministry of Forestry,

- 18. Kawasan hutan** adalah wilayah tertentu yang berupa hutan, yang ditunjuk dan atau ditetapkan oleh pemerintah untuk dipertahankan keberadaannya sebagai hutan tetap, Hal ini untuk menjamin kepastian hukum mengenai status kawasan hutan, letak batas dan luas suatu wilayah tertentu yang sudah ditunjuk menjadi kawasan hutan tetap,
- 18. Forest Area** is a specific territory of forest ecosystem determined and or decided by the government as a permanent forest, Such decision is important to maintain the size of forest area and to ensure its legitimation and boundary demarcation of permanent forest,
- 19. Kawasan hutan Indonesia** ditetapkan oleh Menteri Kehutanan dalam bentuk Surat Keputusan Menteri Kehutanan tentang Penunjukan Kawasan Hutan dan Perairan Provinsi, Penunjukan Kawasan Hutan ini disusun berdasarkan hasil pemaduserasian antara Rencana Tata Ruang Wilayah Provinsi (RTRWP) dengan Tata Guna Hutan Kesepakatan (TGHK),
- 19. Indonesian forest area** is determined by the Minister of Forestry in the format of Ministerial Decree on the Designation of Provincial Forest Area and Inland Water, Coastal and Marine Ecosystem, The designation of Forest Area is formulated based on integrated and harmonized of Provincial Spatial Planning (RTRWP) and Forest Land Use by Concensus (TGHK),
- 20. Penunjukan kawasan hutan** mencakup pula kawasan perairan yang menjadi bagian dari Kawasan Suaka Alam (KSA) dan Kawasan Pelestarian Alam (KPA),
- 20. The designation of forest area** in some cases also cover inland water, coastal and marine ecosystem that may become part of Sanctuary Reserve Area (KSA) and Nature Conservation Area (KPA),
- 21. Kawasan Suaka Alam (KSA)** adalah kawasan dengan ciri khas tertentu, baik di darat maupun di perairan yang mempunyai fungsi pokok sebagai kawasan pengawetan keanekaragaman tumbuhan dan satwa serta ekosistemnya, yang juga
- 21. A Sanctuary Reserve Area** is a specific terrestrial or aquatic area having specific criteria for preserving biodiversity plant and animal as well as ecosystem, which also serve as life support system,

berfungsi sebagai wilayah sistem penyangga kehidupan,

- 22. Kawasan Pelestarian Alam (KPA)** adalah kawasan dengan ciri khas tertentu, baik di darat maupun di perairan yang mempunyai fungsi pokok perlindungan sistem penyangga kehidupan, pengawetan keanekaragaman jenis tumbuhan dan satwa, serta pemanfaatan secara lestari sumber daya alam hayati dan ekosistemnya,
- 22. A Nature Conservation area** is a specific terrestrial or aquatic area whose main function is to serve life support system and preserve diversity of plant and animal species, as well as to provide a sustainable utilization of living resources and their ecosystems,
23. Berdasarkan Undang-Undang No, 41 Tahun 1999 tentang Kehutanan, kawasan hutan dibagi ke dalam kelompok Hutan Konservasi, Hutan Lindung, dan Hutan Produksi,
23. In accordance to the Act on Forestry No, 41/1999, forest area is categorized as Conservation Forest, Protection Forest and Production Forest,
- 24. Hutan Konservasi** adalah kawasan hutan dengan ciri khas tertentu, yang mempunyai fungsi pokok pengawetan keanekaragaman tumbuhan dan satwa serta ekosistemnya,
- 24. Conservation Forest** is a forest area having specific characteristic established for the purposes of conservation of animal and plant species as well as their ecosystem,
- 25. Hutan Lindung** adalah kawasan hutan yang mempunyai fungsi pokok sebagai perlindungan sistem penyangga kehidupan untuk mengatur tata air, mencegah banjir, mengendalikan erosi, mencegah intrusi air laut, dan memelihara kesuburan tanah,
- 25. Protection Forest** is a forest area designated to serve life support system, maintain hydrological system, prevent of flood, erosion control, seawater intrusion, and maintain soil fertility,
- 26. Hutan Produksi** adalah kawasan hutan yang mempunyai fungsi
- 26. Production Forest** is a forest area designated mainly to promote

pokok memproduksi hasil hutan, Hutan produksi terdiri dari Hutan Produksi Tetap (HP), Hutan Produksi Terbatas (HPT), dan Hutan Produksi yang dapat dikonversi,

*sustainable forest production, Production forest is classified as permanent production forest, limited production forest, and convertible production forest,*

**27. Hutan Konservasi terdiri dari: Kawasan suaka alam** berupa Cagar Alam (CA) dan Suaka Margasatwa (SM); kawasan pelestarian alam berupa Taman Nasional (TN), Taman Hutan Raya (THR), dan Taman Wisata Alam (TWA); Taman Buru (TB), Taman Buru adalah kawasan hutan yang ditetapkan sebagai tempat wisata berburu,

**27. Conservation Forest is divided into:**  
**Sanctuary Reserve area** consists of Strict Nature Reserve and Wildlife Sanctuary,  
*Nature conservation area consists of National Park (TN), Grand Forest Park (THR), and Nature Recreation Park (TWA); Game Hunting Park (TB) Game Hunting Park is forest area devoted for game hunting recreation,*

**28. Data populasi ternak** bersumber dari Direktorat Jenderal Peternakan dan Kesehatan Hewan Kementerian Pertanian, sedangkan jumlah pemotongan ternak merupakan hasil Survei Laporan Pemotongan Ternak, Pengumpulan data pemotongan ternak dilakukan secara lengkap setiap triwulan di seluruh Rumah Potong Hewan (RPH) dan Tempat Pemotongan Hewan (TPH) yang ada di Indonesia, Pada tahun 2013 jumlah Dokumen RPH/TPH hasil pencacahan yang diolah sebanyak 4.033,

**28. Data of domestic livestock population** are obtain from the Directorate General of Livestock and Animal Health Service, while data on the number of animals slaughtered are based on the quarterly survey conducted by BPS, *This survey is a complete enumeration on all slaughterhouses and abattoirs in Indonesia, There are 4,033 covered in 2013,*

**29. Data statistik perikanan** merupakan data sekunder yang bersumber dari Direktorat

**29. Fishery Statistics** are secondary data obtained from the Directorate General of Capture Fisheries

Jenderal Perikanan Tangkap dan Direktorat Jenderal Budidaya, Statistik perikanan dibedakan atas data Perikanan Tangkap dan Perikanan Budidaya, Perikanan Tangkap diklasifikasikan atas penangkapan ikan di laut dan penangkapan ikan di perairan umum, Perikanan Budidaya diklasifikasikan atas jenis budidaya yaitu budidaya laut, tambak, kolam, karamba, jaring apung, dan sawah,

*and Directorate General of Aquaculture, Fishery statistics are categorized into capture fisheries and aquaculture, Capture fisheries are further classified into marine capture fisheries and inland open water capture fisheries, Aquaculture are further classified into several types of culture: marine culture, brackish water pond, fresh water pond, cage, floating net, and fish breeding in paddy fields,*

**30. Rumah Tangga Perikanan Tangkap** adalah rumah tangga yang melakukan kegiatan penangkapan ikan/binatang air lainnya/tanaman air dengan tujuan sebagian/seluruh hasilnya untuk dijual.

**30. A capture fishery household** is a household conducting activities in catching fishes/other aquatic animals/aquatic plants, for which the products are wholly or partly to be sold.

**ULASAN**

**DESCRIPTION**

**Hortikultura**

1. Produksi pisang di Halmahera Timur pada tahun 2019 mencapai 851,4 ton. Produksi ini dihasilkan di semua kecamatan.
2. Komoditi sayuran yang berproduksi paling tinggi adalah cabai. Pada tahun 2020, cabai yang dihasilkan di semua kecamatan mencapai 8.311 kuintal. Produksi terbesar ada di Kecamatan Wasile Timur.
3. Secara umum tanaman sayuran yang ada di kabupaten ini adalah bawang merah, cabai, dan tomat. Kecamatan yang menjadi lokasi produsen terbanyak tanaman hortikultura berada di Kecamatan Wasile Timur.

**Perkebunan**

4. Tanaman perkebunan yang ada di kabupaten Halmahera Timur adalah kelapa, kopi, dan kakao.

**Holticulture**

1. *In 2019, production of banana in Halmahera Timur reaches 851.4 tons. All subdistricts production this comodities.*
2. *The highest production on vegetable crops is chili. This vegetable crops production in all subdistricts. In 2020, production Chili/Cayenne Pepper reaches 8.311 quintal. The highest production located at Wasile Timur Subdistricts.*
3. *Generally, vegetable crops that exist in this regency is onion, chili, tomatoes, and cabbage. Central production this comodities in Wasile Timur.*

**Estate Crops**

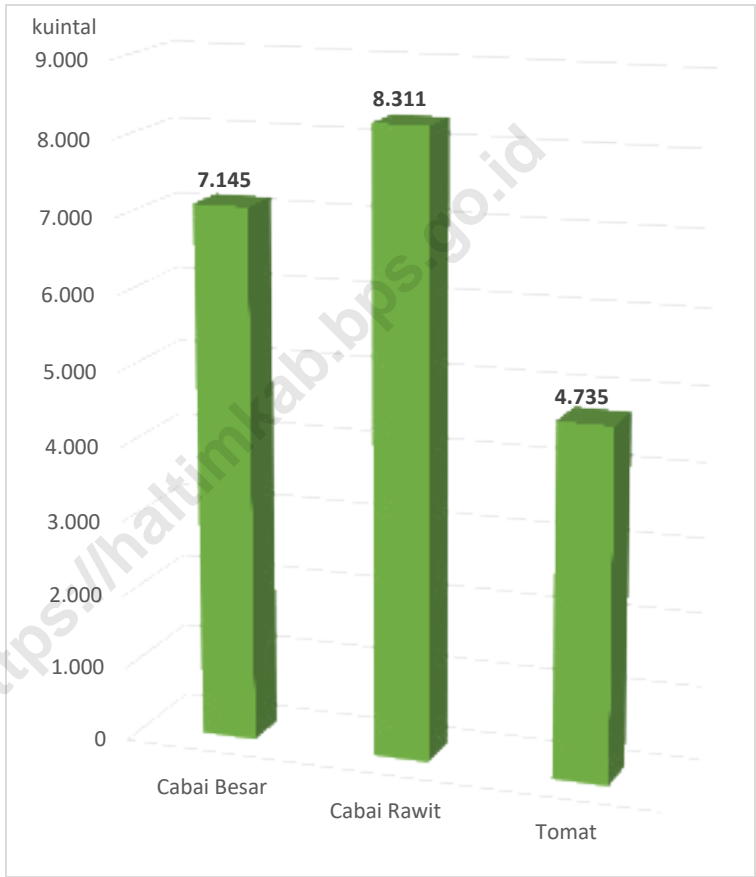
4. *Halmahera Timur regency has production estate crops. This comodities is coconut, coffe, and cocoa.*

<https://halminkab.bps.go.id>



**Gambar** 5.1  
**Figures**

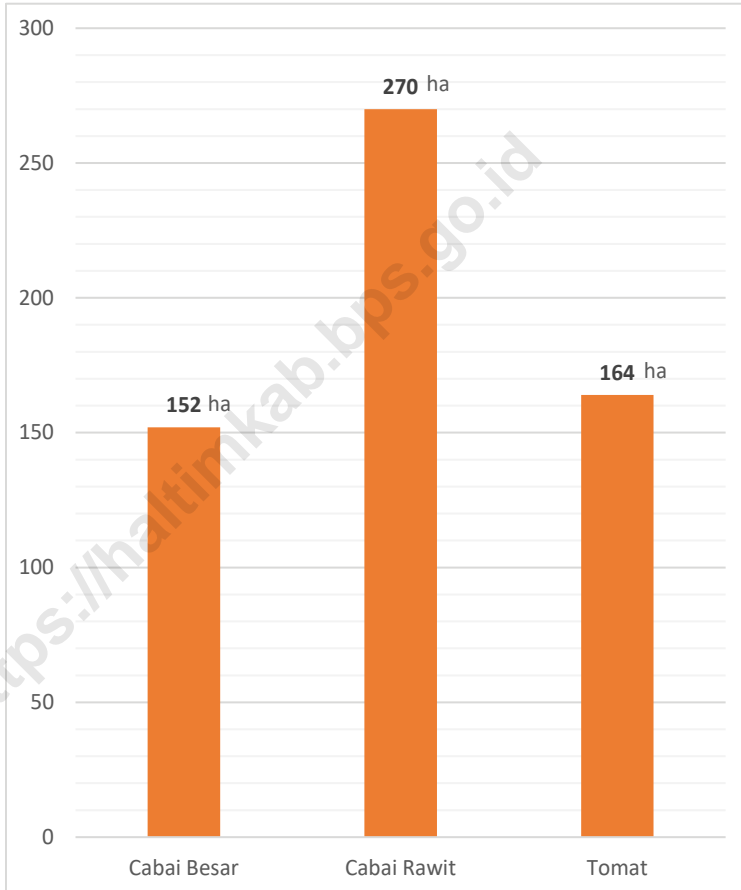
**Produksi Sayur-sayuran Kabupaten Halmahera Timur (kuintal), 2020**  
**Production of Vegetables Halmahera Timur Regency (quintal), 2020**



Sumber/Source : BPS, Statistik Pertanian holtikultura SPH-BST/ BPS-Statistics Indonesia, Agricultural Statistic for Holticulture SHP-BST

**Gambar** 5.2  
**Figures**

**Luas Panen Tanaman Sayuran di Kabupaten Halmahera Timur (ha), 2020**  
**Harvested Area of Vegetables in Halmahera Timur Regency (ha), 2020**



Sumber/Source : BPS, Statistik Pertanian holtikultura SPH-BST/ BPS-Statistics Indonesia, Agricultural Statistic for Holticulture SHP-BST

**5.1 HORTIKULTURA  
HORTICULTURE**

**Tabel 5.1.1 Luas Panen Tanaman Sayuran Menurut Kecamatan dan Jenis Tanaman di Kabupaten Halmahera Timur (ha), 2019 dan 2020**  
*Harvested Area of Vegetables by Subdistrict and Kind of Plant in Halmahera Timur Regency (ha), 2019 and 2020*

Kecamatan Subdistrict	Bawang Merah Shallot		Cabai Besar Chili/Big Chili	
	2019	2020*	2019	2020*
(1)	(2)	(3)	(4)	(5)
Maba Selatan	9	5	-	-
Kota Maba	9	6	-	2
Wasile Selatan	7	-	-	30
Wasile	10	2	-	9
Wasile Timur	15	12	-	58
Wasile Tengah	32	13	-	-
Wasile Utara	9	7	-	7
Maba	-	-	-	-
Maba Tengah	-	-	-	-
Maba Utara	23	13	-	46
<b>Halmahera Timur</b>	<b>114</b>	<b>58</b>	<b>152</b>	<b>152</b>

Lanjutan Tabel/*Continued Table* 5.1.1

Kecamatan Subdistrict	Cabai Rawit <i>Chili/Cayenne Pepper</i>		Kentang <i>Potato</i>	
	2019	2020*	2019	2020*
(1)	(6)	(7)	(8)	(9)
Maba Selatan		9	-	-
Kota Maba		5	-	-
Wasile Selatan		26	-	-
Wasile		16	-	-
Wasile Timur		144	-	-
Wasile Tengah		8	-	-
Wasile Utara		7	-	-
Maba		5	-	-
Maba Tengah		5	-	-
Maba Utara		45	-	-
<b>Halmahera Timur</b>		<b>270</b>	-	-

Lanjutan Tabel/*Continued Table 5.1.1*

Kecamatan Subdistrict	Kubis Cabbage		Tomat Tomato	
	2019	2020*	2019	2020*
(1)	(10)	(11)	(12)	(13)
Maba Selatan	-	-	8	8
Kota Maba	-	-	8	6
Wasile Selatan	-	-	58	31
Wasile	3	-	18	9
Wasile Timur	5	2	51	60
Wasile Tengah	-	-	5	4
Wasile Utara	-	-	9	10
Maba	-	-	3	4
Maba Tengah	-	-	-	-
Maba Utara	-	7	41	32
<b>Halmahera Timur</b>	<b>8</b>	<b>9</b>	<b>201</b>	<b>164</b>

Lanjutan Tabel/*Continued Table* 5.1.1

Kecamatan Subdistrict	Bawang Putih Garlic		Petsai Chinese Cabbage	
	2019	2020*	2019	2020*
(1)	(10)	(11)	(12)	(13)
Maba Selatan	-	-	-	6
Kota Maba	-	-	-	5
Wasile Selatan	-	-	-	14
Wasile	-	-	-	6
Wasile Timur	-	-	-	3
Wasile Tengah	-	-	-	-
Wasile Utara	-	-	-	2
Maba	-	-	-	5
Maba Tengah	-	-	-	-
Maba Utara	-	-	-	16
<b>Halmahera Timur</b>	-	-	-	<b>57</b>

Catatan/*Note*: ...Sumber/*Source*: BPS, Statistik Pertanian Hortikultura SPH-SBS/BPS-*Statistics Indonesia, Agricultural Statistic for Horticulture SPH-SBS*

**Tabel 5.1.2** **Produksi Tanaman Sayuran Menurut Kecamatan dan Jenis Tanaman di Kabupaten Halmahera Timur (kuintal), 2019 dan 2020**  
***Production of Vegetables by Subdistrict and Kind of Plant in Halmahera Timur Regency (quintal), 2019 and 2020***

Kecamatan Subdistrict	Bawang Merah Shallot		Cabai Besar Chili/Big Chili	
	2019	2020*	2019	2020*
(1)	(2)	(3)	(4)	(5)
Maba Selatan	29	27		-
Kota Maba	25	26		30
Wasile Selatan	25	-		319
Wasile	165	23		170
Wasile Timur	138	159		6.112
Wasile Tengah	12	51		-
Wasile Utara	41	31		49
Maba	-	-		-
Maba Tengah	-	-		-
Maba Utara	47	100		465
<b>Halmahera Timur</b>	<b>590</b>	<b>417</b>		<b>7.145</b>

Lanjutan Tabel/Continued Table 5.1.2

Kecamatan Subdistrict	Cabai Rawit Chili/Cayenne Pepper		Kentang Potato	
	2019	2020*	2019	2020*
(1)	(6)	(7)	(8)	(9)
Maba Selatan		76	-	-
Kota Maba		32	-	-
Wasile Selatan		426	-	-
Wasile		240	-	-
Wasile Timur		6.984	-	-
Wasile Tengah		85	-	-
Wasile Utara		56	-	-
Maba		47	-	-
Maba Tengah		36	-	-
Maba Utara		329	-	-
<b>Halmahera Timur</b>		<b>8.311</b>	-	-



Lanjutan Tabel/Continued Table 5.1.2

Kecamatan Subdistrict	Kubis Cabbage		Tomat Tomato	
	2019	2020*	2019	2020*
(1)	(10)	(11)	(12)	(13)
Maba Selatan	-	-	62	79
Kota Maba	-	-	59	51
Wasile Selatan	-	-	357	378
Wasile	7	-	1.643	243
Wasile Timur	20	60	3.092	3.449
Wasile Tengah	-	-	66	49
Wasile Utara	-	-	93	113
Maba	-	-	21	38
Maba Tengah	-	-	-	-
Maba Utara	-	103	194	335
<b>Halmahera Timur</b>	<b>27</b>	<b>163</b>	<b>5.587</b>	<b>4.735</b>

Lanjutan Tabel/*Continued Table* 5.1.2

Kecamatan Subdistrict	Bawang Putih Garlic		Petsai Chinese Cabbage	
	2019	2020*	2019	2020*
(1)	(10)	(11)	(12)	(13)
Maba Selatan	-	-	-	17
Kota Maba	-	-	-	13
Wasile Selatan	-	-	-	36
Wasile	-	-	-	29
Wasile Timur	-	-	-	14
Wasile Tengah	-	-	-	-
Wasile Utara	-	-	-	9
Maba	-	-	-	15
Maba Tengah	-	-	-	-
Maba Utara	-	-	-	80
<b>Halmahera Timur</b>	-	-	-	<b>213</b>

Catatan/Note: ...

Sumber/Source: BPS, Statistik Pertanian Hortikultura SPH-SBS/BPS-Statistics Indonesia, Agricultural Statistic for Horticulture SPH-SBS

**Tabel**  
**Table** 5.1.3

**Luas Panen Tanaman Sayuran dan Buah-buahan Semusim Menurut Jenis Tanaman di Kabupaten Halmahera Timur (ha), 2017–2020**  
**Harvested Area of Seasonal Vegetables and Fruits by Kind of Plant in Halmahera Timur Regency (ha), 2017–2020**

Jenis Tanaman Kind of Plants	2017	2018	2019	2020
(1)	(2)	(3)	(4)	(5)
Bawang Daun/ Scallion	...	28	65	40
Bawang Merah/ Shallots	...	138	114	58
Bawang Putih/ Garlic	...	-	-	-
Bayam/ Spinach	...	31	45	30
Blewah/ Blewah	...	-	-	-
Buncis/ string bean	...	24	33	14
Cabai Besar/ Chili/Big chili	...	242	230	152
Cabai Rawit/ Chili/Cayenne Pepper	...	311	368	270
Jamur/ Mushrooms	...	-	-	-
Kacang Merah/ Red Beans	...	28	6	2
Kacang Panjang/ Long Beans	...	95	60	66
Kangkung/ Water Spinach	...	80	63	52
Kembang Kol/ Cauliflower	...	-	1	-

Lanjutan Tabel/*Continued Table 5.1.3*

<b>Jenis Tanaman</b> <i>Kind of Plants</i>	<b>2017</b>	<b>2018</b>	<b>2019</b>	<b>2020</b>
(1)	(2)	(3)	(4)	(5)
Kentang/ Potato	...	-	-	-
Ketimun/ Cucumber	...	65	82	69
Kubis/ Cabbage	...	25	8	9
Labu Siam/ Chayote	...	-	1	1
Lobak/ Radish	...	-	-	-
Melon/ Melon	...	15	46	39
Paprika/ Bell Pepper	...	-	-	-
Petsai/Sawi/ Chinese Cabbage/ mustard green	...	77	70	57
Semangka/ Water Melon	...	87	128	96
Stroberi/ Strawberry	...	-	-	-
Terung/ Eggplant	...	81	126	95
Tomat/ Tomato	...	118	201	164
Wortel/ Carrot	...	-	-	-

Catatan/Note: Data tahun 2018 hanya tersedia sampai dengan bulan Oktober

Sumber/Source: BPS, Statistik Pertanian holtikultura SPH-BST/ BPS-Statistics Indonesia, Agricultural Statistic for Horticulure SHP-BST

**Tabel**  
**Table** 5.1.4

**Produksi Tanaman Sayuran dan Buah-buahan Semusim Menurut Jenis Tanaman di Kabupaten Halmahera Timur (kuintal), 2017–2020**  
**Production of Seasonal Vegetables and Fruits by Kind of Plant in Halmahera Timur Regency (quintal), 2017–2020**

Jenis Tanaman Kind of Plants	2017	2018	2019	2020
(1)	(2)	(3)	(4)	(5)
Bawang Daun/ Scallion	...	85	224	188
Bawang Merah/ Shallots	...	644	590	417
Bawang Putih/ Garlic	...	-	-	-
Bayam/ Spinach	...	51	231	149
Blewah/ Blewah	...	-	-	-
Buncis/ string bean	...	68	575	288
Cabai Besar/ Chili/Big chili	...	1.436	5.852	7.145
Cabai Rawit/ Chili/Cayenne Pepper	...	1.879	11.306	8.311
Jamur/ Mushrooms	...	-	-	-
Kacang Merah/ Red Beans	...	94	20	2
Kacang Panjang/ Long Beans	...	357	827	671
Kangkung/ Water Spinach	...	217	708	531
Kembang Kol/ Cauliflower	...	-	13	-

Lanjutan Tabel/*Continued Table 5.1.4*

<b>Jenis Tanaman</b> <b>Kind of Plants</b>	<b>2017</b>	<b>2018</b>	<b>2019</b>	<b>2020</b>
(1)	(2)	(3)	(4)	(5)
Kentang/ Potato	...	-	-	-
Ketimun/ Cucumber	...	289	2.203	1.867
Kubis/ Cabbage	...	122	270	163
Labu Siam/ Chayote	...	-	35	26
Lobak/ Radish	...	-	-	-
Melon/ Melon	...	226	367	976
Paprika/ Bell Pepper	...	-	-	-
Petsai/Sawi/ Chinese Cabbage/ mustard green	...	128	182	213
Semangka/ Water Melon	...	783	6.634	6.757
Stroberi/ Strawberry	...	-	-	-
Terung/ Eggplant	...	280	4.132	2.388
Tomat/ Tomato	...	852	5.587	4.735
Wortel/ Carrot	...	-	-	-

Catatan/Note: Data tahun 2018 hanya tersedia sampai dengan bulan Oktober

Sumber/Source: BPS, Statistik Pertanian hortikultura SPH-BST/ *BPS-Statistics Indonesia, Agricultural Statistic for Horticulture SHP-BST*

**Tabel**  
**Table** 5.1.5

**Luas Panen Tanaman Biofarmaka Menurut Kecamatan dan Jenis Tanaman di Kabupaten Halmahera Timur (m<sup>2</sup>), 2019 dan 2020**  
*Harvested Area of Medicinal Plants by Subdistrict and Kind of Plant in Halmahera Timur Regency (m<sup>2</sup>), 2019 and 2020*

Kecamatan Subdistrict	Jahe Ginger		Laos/Lengkuas Galanga		Kencur East Indian Galangal	
	2019	2020 <sup>x</sup>	2019	2020 <sup>x</sup>	2019	2020 <sup>x</sup>
(1)	(2)	(3)	(4)	(5)	(6)	(7)
Maba Selatan	-	-	-	-	-	-
Kota Maba	-	-	-	-	-	-
Wasile Selatan	-	-	-	-	-	-
Wasile	-	-	-	-	-	-
Wasile Timur	-	-	-	-	-	-
Wasile Tengah	-	-	-	-	-	-
Wasile Utara	-	-	-	-	-	-
Maba	25	-	50	-	-	-
Maba Tengah	-	-	-	-	-	-
Maba Utara	-	-	-	-	-	-
<b>Halmahera Timur</b>	<b>25</b>	<b>-</b>	<b>50</b>	<b>-</b>	<b>-</b>	<b>-</b>

Lanjutan Tabel/*Continued Table* 5.1.5

Kecamatan Subdistrict	Kunyit Turmeric		Dlingo/Dringo Calamus		Lidah Buay Aloevera	
	2019	2020 <sup>x</sup>	2019	2020 <sup>x</sup>	2019	2020 <sup>x</sup>
(1)	(8)	(9)	(10)	(11)	(12)	(13)
Maba Selatan	-	-	-	-	-	-
Kota Maba	-	-	-	-	-	-
Wasile Selatan	-	-	-	-	-	-
Wasile	-	-	-	-	-	-
Wasile Timur	-	-	-	-	-	-
Wasile Tengah	-	-	-	-	-	-
Wasile Utara	-	-	-	-	-	-
Maba	-	-	-	-	-	-
Maba Tengah	-	-	-	-	-	-
Maba Utara	-	-	-	-	-	-
<b>Halmahera Timur</b>	-	-	-	-	-	-

Catatan/Note: ...

Sumber/Source: BPS, Statistik Pertanian Hortikultura SPH-TBF/BPS-Statistics Indonesia, Agricultural Statistic for Horticulture SPH-TBF



**Tabel 5.1.6** **Produksi Tanaman Biofarmaka Menurut Kecamatan dan Jenis Tanaman di Kabupaten Halmahera Timur (kg), 2019 and 2020**  
***Production of Medicinal Plants by Subdistrict and Kind of Plant in Halmahera Timur Regency (kg), 2019 and 2020***

Kecamatan Subdistrict	Jahe Ginger		Laos/Lengkuas Galanga		Kencur East Indian Galangal	
	2019	2020 <sup>x</sup>	2019	2020 <sup>x</sup>	2019	2020 <sup>x</sup>
(1)	(2)	(3)	(4)	(5)	(6)	(7)
Maba Selatan	-	-	-	-	-	-
Kota Maba	-	-	-	-	-	-
Wasile Selatan	-	-	-	-	-	-
Wasile	-	-	-	-	-	-
Wasile Timur	-	-	-	-	-	-
Wasile Tengah	-	-	-	-	-	-
Wasile Utara	-	-	-	-	-	-
Maba	6	-	300	-	-	-
Maba Tengah	-	-	-	-	-	-
Maba Utara	-	-	-	-	-	-
<b>Halmahera Timur</b>	<b>6</b>	<b>-</b>	<b>300</b>	<b>-</b>	<b>-</b>	<b>-</b>

Lanjutan Tabel/*Continued Table* 5.1.6

Kecamatan Subdistrict	Kunyit Turmeric		Dlingo/Dringo Calamus		Lidah Buay Aloevera	
	2019	2020 <sup>x</sup>	2019	2020 <sup>x</sup>	2019	2020 <sup>x</sup>
(1)	(8)	(9)	(10)	(11)	(12)	(13)
Maba Selatan	-	-	-	-	-	-
Kota Maba	-	-	-	-	-	-
Wasile Selatan	-	-	-	-	-	-
Wasile	-	-	-	-	-	-
Wasile Timur	-	-	-	-	-	-
Wasile Tengah	-	-	-	-	-	-
Wasile Utara	-	-	-	-	-	-
Maba	-	-	-	-	-	-
Maba Tengah	-	-	-	-	-	-
Maba Utara	-	-	-	-	-	-
<b>Halmahera Timur</b>	-	-	-	-	-	-

Catatan/Note: ...

Sumber/Source: BPS, Statistik Pertanian Hortikultura SPH-TBF/BPS-Statistics Indonesia, Agricultural Statistic for Horticulture SPH-TBF

**Tabel** 5.1.7 **Luas Panen Tanaman Biofarmaka Menurut Jenis Tanaman di Kabupaten Halmahera Timur (m<sup>2</sup>), 2017–2020**  
**Harvested Area of Medicinal Plants by Kind of Plant in Halmahera Timur Regency (m<sup>2</sup>), 2017–2020**

Jenis Tanaman Kind of Plants	2017	2018	2019	2020*
(1)	(2)	(3)	(4)	(5)
Dlingo/Dringo/ Calamus	...	...	-	-
Jahe/ Ginger	...	...	25	-
Kapulaga/ Java Cardamom	...	...	-	-
Keji Beling/ Verbenaceae	...	...	-	-
Kencur/ East Indian Galangal	...	...	-	-
Kunyit/ Turmeric	...	...	-	-
Laos/Lengkuas/ Galanga	...	...	50	-
Lempuyang/ Zingiber Aromaticum	...	...	-	-
Lidah Buaya/ Aloevera	...	...	-	-
Mahkota Dewa/ Phaleria Macrocarpa	...	...	-	-
Mengkudu/Pace/ Indian Mulberry	...	...	-	-
Sambiloto/ King of Bitter	...	...	-	-
Temuireng/ Black Turmeric	...	...	-	-
Temukunci/ Chinese Keys	...	...	-	-
Temulawak/ Java Turmeric	...	...	-	-

Catatan/Note: ...

Sumber/Source: BPS, Statistik Pertanian Hortikultura SPH-TBF/BPS-Statistics Indonesia, Agricultural Statistic for Horticulture SPH-TBF

**Tabel** 5.1.8 **Produksi Tanaman Biofarmaka Menurut Jenis Tanaman di Kabupaten Halmahera Timur (kg), 2017–2020**  
**Table** **Production of Medicinal Plants by Kind of Plant in Halmahera Timur Regency (kg), 2017–2020**

Jenis Tanaman Kind of Plants	2017	2018	2019	2020 <sup>x</sup>
(1)	(2)	(3)	(4)	(5)
Dlingo/Dringo/ Calamus	...	...	-	-
Jahe/ Ginger	...	...	6	-
Kapulaga/ Java Cardamom	...	...	-	-
Keji Beling/ Verbenaceae	...	...	-	-
Kencur/ East Indian Galangal	...	...	-	-
Kunyit/ Turmeric	...	...	-	-
Laos/Lengkuas/ Galanga	...	...	300	-
Lempuyang/ Zingiber Aromaticum	...	...	-	-
Lidah Buaya/ Aloe vera	...	...	-	-
Mahkota Dewa/ Phaleria Macrocarpa	...	...	-	-
Mengkudu/Pace/ Indian Mulberry	...	...	-	-
Sambiloto/ King of Bitter	...	...	-	-
Temuireng/ Black Turmeric	...	...	-	-
Temukunci/ Chinese Keys	...	...	-	-
Temulawak/ Java Turmeric	...	...	-	-

Catatan/Note: ...

Sumber/Source: BPS, Statistik Pertanian Hortikultura SPH-TBF/BPS-Statistics Indonesia, Agricultural Statistic for Horticulture SPH-TBF

**Tabel 5.1.9** Luas Panen Tanaman Hias Menurut Kecamatan dan Jenis Tanaman di Kabupaten Halmahera Timur (m<sup>2</sup>), 2019 and 2020  
*Harvested Area of Ornamental Plants by Subdistrict and Kind of Plant in Halmahera Timur Regency (m<sup>2</sup>), 2019 and 2020*

Kecamatan Subdistrict	Anggrek/ <i>Orchid</i>		Krisan/ <i>Chrysantemum</i>	
	2019	2020*	2019	2020*
(1)	(2)	(3)	(4)	(5)
Maba Selatan	-	-	-	-
Kota Maba	-	-	-	-
Wasile Selatan	-	-	-	-
Wasile	-	-	-	-
Wasile Timur	-	-	-	-
Wasile Tengah	-	-	-	-
Wasile Utara	-	-	-	-
Maba	-	-	-	-
Maba Tengah	-	-	-	-
Maba Utara	-	-	-	-
<b>Halmahera Timur</b>	-	-	-	-

Lanjutan Tabel/*Continued Table 5.1.9*

Kecamatan Subdistrict	Mawar/Rose		Sedap Malam/Tuberose	
	2019	2020*	2019	2020*
(1)	(6)	(7)	(8)	(9)
Maba Selatan	-	-	-	-
Kota Maba	-	-	-	-
Wasile Selatan	-	-	-	-
Wasile	-	-	-	-
Wasile Timur	-	-	-	-
Wasile Tengah	-	-	-	-
Wasile Utara	-	-	-	-
Maba	-	-	-	-
Maba Tengah	-	-	-	-
Maba Utara	-	-	-	-
<b>Halmahera Timur</b>	-	-	-	-

Catatan/Note: ...

Sumber/Source: BPS, Statistik Pertanian Hortikultura SPH-TH/BPS-Statistics Indonesia, *Agricultural Statistik for Horticulture SPH-TH*

**Tabel**  
**Table** 5.1.10

**Produksi Tanaman Hias Menurut Kecamatan dan Jenis Tanaman di Kabupaten Halmahera Timur (tangkai), 2019 and 2020**  
*Production of Ornamental Plants by Subdistrict and Kind of Plant in Halmahera Timur Regency (stalks), 2019 and 2020*

Kecamatan Subdistrict	Anggrek/ <i>Orchid</i>		Krisan/ <i>Chrysantemum</i>	
	2019	2020*	2019	2020*
(1)	(2)	(3)	(4)	(5)
Maba Selatan	-	-	-	-
Kota Maba	-	-	-	-
Wasile Selatan	-	-	-	-
Wasile	-	-	-	-
Wasile Timur	-	-	-	-
Wasile Tengah	-	-	-	-
Wasile Utara	-	-	-	-
Maba	-	-	-	-
Maba Tengah	-	-	-	-
Maba Utara	-	-	-	-
<b>Halmahera Timur</b>	-	-	-	-

Lanjutan Tabel/*Continued Table* 5.1.10

Kecamatan Subdistrict	Mawar/Rose		Sedap Malam/Tuberose	
	2019	2020*	2019	2020*
(1)	(6)	(7)	(8)	(9)
Maba Selatan	-	-	-	-
Kota Maba	-	-	-	-
Wasile Selatan	-	-	-	-
Wasile	-	-	-	-
Wasile Timur	-	-	-	-
Wasile Tengah	-	-	-	-
Wasile Utara	-	-	-	-
Maba	-	-	-	-
Maba Tengah	-	-	-	-
Maba Utara	-	-	-	-
<b>Halmahera Timur</b>	-	-	-	-

Catatan/Note: ...

Sumber/Source: BPS, Statistik Pertanian Hortikultura SPH-TH/BPS-Statistics Indonesia, *Agricultural Statistik for Horticulture SPH-TH*



**Tabel** 5.1.11 **Luas Panen Tanaman Hias Menurut Jenis Tanaman di Kabupaten Halmahera Timur (m<sup>2</sup>), 2017–2020**  
**Table** 5.1.11 **Harvested Area of Ornamental Plants by Kind of Plant in Halmahera Timur Regency (m<sup>2</sup>), 2017–2020**

Jenis Tanaman Kind of Plants	2017	2018	2019	2020 <sup>x</sup>
(1)	(2)	(3)	(4)	(5)
Anggrek/ <i>Orchid</i>	-	-	-	-
Krisan/ <i>Chrysantemum</i>	-	-	-	-
Mawar/ <i>Rose</i>	-	-	-	-
Sedap Malam/ <i>Tuberose</i>	-	-	-	-

Catatan/Note: ...

Sumber/Source: BPS, Statistik Pertanian Hortikultura SPH-TH/BPS-Statistics Indonesia, *Agricultural Statistik for Horticulture SPH-TH*

**Tabel** 5.1.12 **Produksi Tanaman Hias Menurut Jenis Tanaman di Kabupaten Halmahera Timur (tangkai), 2017–2020**  
**Table** 5.1.12 **Production of Ornamental Plants by Kind of Plant in Halmahera Timur Regency (stalks), 2017–2020**

Jenis Tanaman <i>Kind of Plants</i>	2017	2018	2019	2020 <sup>x</sup>
(1)	(2)	(3)	(4)	(5)
Anggrek/ <i>Orchid</i>	-	-	-	-
Krisan/ <i>Chrysantemum</i>	-	-	-	-
Mawar/ <i>Rose</i>	-	-	-	-
Sedap Malam/ <i>Tuberose</i>	-	-	-	-

Catatan/Note: ...

Sumber/Source: BPS, Statistik Pertanian Hortikultura SPH-TH/BPS-Statistics Indonesia, *Agricultural Statistik for Horticulture SPH-TH*

**Tabel 5.1.13** **Produksi Buah-buahan Menurut Kecamatan dan Jenis Tanaman di Kabupaten Halmahera Timur (kuintal), 2019 and 2020**  
***Production of Fruits by Subdistrict and Kind of Plant in Halmahera Timur Regency (kuintal), 2019 and 2020***

Kecamatan Subdistrict	Mangga/Mango		Durian/Durian	
	2019	2020*	2019	2020*
(1)	(2)	(3)	(4)	(5)
Maba Selatan	13,10	-	-	-
Kota Maba	13,00	-	-	-
Wasile Selatan	80,00	-	-	-
Wasile	6,90	-	-	-
Wasile Timur	238,20	-	24,00	-
Wasile Tengah	40,70	-	-	-
Wasile Utara	-	-	-	-
Maba	7,10	-	-	-
Maba Tengah	3,00	-	-	-
Maba Utara	94,30	-	5,60	-
<b>Halmahera Timur</b>	<b>496,30</b>	<b>-</b>	<b>29,60</b>	<b>-</b>

Lanjutan Tabel/*Continued Table* 5.1.13

Kecamatan Subdistrict	Jeruk Siam/Orange/Tangerine		Pisang/Banana	
	2019	2020*	2019	2020*
(1)	(6)	(7)	(8)	(9)
Maba Selatan	1,20	-	24,50	-
Kota Maba	0,40	-	26,90	-
Wasile Selatan	54,00	-	60,00	-
Wasile	-	-	28,00	-
Wasile Timur	89,50	-	292,40	-
Wasile Tengah	-	-	93,30	-
Wasile Utara	0,80	-	10,00	-
Maba	-	-	71,80	-
Maba Tengah	-	-	45,20	-
Maba Utara	8,70	-	224,50	-
<b>Halmahera Timur</b>	<b>154,60</b>	<b>-</b>	<b>851,40</b>	<b>-</b>

Lanjutan Tabel/*Continued Table* 5.1.13

Kecamatan Subdistrict	Pepaya/Papaya		Salak/Snakefruit	
	2019	2020*	2019	2020*
(1)	(10)	(11)	(12)	(13)
Maba Selatan	-	-	-	-
Kota Maba	-	-	-	-
Wasile Selatan	40,00	-	20,00	-
Wasile	1,10	-	-	-
Wasile Timur	32,00	-	34,40	-
Wasile Tengah	-	-	8,40	-
Wasile Utara	2,00	-	-	-
Maba	-	-	-	-
Maba Tengah	-	-	0,40	-
Maba Utara	6,60	-	1,20	-
<b>Halmahera Timur</b>	<b>81,70</b>	<b>-</b>	<b>46,40</b>	<b>-</b>

Lanjutan Tabel/*Continued Table* 5.1.13

Kecamatan Subdistrict				
	2019	2020*	2019	2020*
(1)	(10)	(11)	(12)	(13)
Maba Selatan	-	-	-	-
Kota Maba	-	-	-	-
Wasile Selatan	-	-	-	-
Wasile	-	-	-	-
Wasile Timur	-	-	-	-
Wasile Tengah	-	-	-	-
Wasile Utara	-	-	-	-
Maba	-	-	-	-
Maba Tengah	-	-	-	-
Maba Utara	-	-	-	-
<b>Halmahera Timur</b>	-	-	-	-

Catatan/Note: ...

Sumber/Source: BPS, Statistik Pertanian Hortikultura SPH-BST/BPS-Statistics Indonesia, *Agricultural Statistic for Horticulture SPH-BST*

**Tabel**  
**Table** 5.1.14

**Produksi Buah-Buahan dan Sayuran Tahunan Menurut Jenis Tanaman di Kabupaten Halmahera Timur (kuintal), 2017–2020**  
**Production of Annual Fruits and Vegetables by Kind of Plant in Halmahera Timur Regency (quintal), 2017–2020**

Jenis Tanaman <i>Kind of Plants</i>	2017	2018	2019	2020 *
(1)	(2)	(3)	(4)	(5)
Alpukat/ Avocado	...	...	485	-
Anggur/ Grape	...	...	-	-
Apel/ Apple	...	...	-	-
Belimbing/ Star Fruit	...	...	310	-
Duku/Langsat/Kokosan/ Duku	...	...	3.354	-
Durian/ Durian	...	...	296	-
Jambu Air/ Water Apple	...	...	440	-
Jambu Biji/ Guava	...	...	388	-
Jengkol/ Jengkol	...	...	7	-
Jeruk Besar/ Pomelo	...	...	348	-
Jeruk Siam/Keprok/ Orange/Tangerine	...	...	1.198	-
Mangga/ Mango	...	...	4.963	-

Lanjutan Tabel/*Continued Table* 5.1.14

<b>Jenis Tanaman</b> <i>Kind of Plants</i>	<b>2017</b>	<b>2018</b>	<b>2019</b>	<b>2020*</b>
(1)	(2)	(3)	(4)	(5)
Manggis/ Mangosteen	...	...	6	-
Markisa/Konyal/ Passion fruit	...	...	-	-
Melinjo/ Gnetum/Melinjo	...	...	-	-
Nangka/Cempedak/ Jackfruit	...	...	4.122	-
Nenas/ Pineapple	...	...	764	-
Pepaya/ Papaya	...	...	817	-
Petai/ Twisted Cluster Bean	...	...	93	-
Pisang/ Banana	...	...	8.514	-
Rambutan/ Rambutan	...	...	834	-
Salak/ Snakefruit	...	...	464	-
Sawo/ Sapodilla/Sawo	...	...	8	-
Sirsak/ Soursop	...	...	210	-
Sukun/ Breadfruit	...	...	408	-

Catatan/*Note*: ...Sumber/*Source*: BPS, Statistik Pertanian Hortikultura SPH-BST/*BPS-Statistics Indonesia, Agricultural Statistic for Horticulture SPH-BST*



**5.2 PERKEBUNAN  
ESTATE CROPS**

**Tabel 5.2.1 Luas Areal Tanaman Perkebunan Menurut Kecamatan dan Jenis Tanaman di Kabupaten Halmahera Timur (ha), 2019 dan 2020**  
*Planted Area of Estate Crops by Subdistrict and Type of Crops in Halmahera Timur Regency (ha), 2019 and 2020*

Kecamatan Subdistrict	Kelapa Sawit/Oil Palm		Kelapa/Coconut	
	2019	2020	2019	2020
(1)	(2)	(3)	(4)	(5)
Maba Selatan	...	...	1.810,00	...
Kota Maba	...	...	169,70	...
Wasile Selatan	...	...	1.936,10	...
Wasile	...	...	930,50	...
Wasile Timur	...	...	3.082,00	...
Wasile Tengah	...	...	458,00	...
Wasile Utara	...	...	1.641,00	...
Maba	...	...	389,40	...
Maba Tengah	...	...	1.741,00	...
Maba Utara	...	...	3.092,00	...
<b>Halmahera Timur</b>	...	...	<b>15.249,70</b>	...

Lanjutan Tabel/*Continued Table 5.2.1*

Kecamatan Subdistrict	Karet/Rubber		Kopi/Coffee	
	2019	2020	2019	2020
(1)	(6)	(7)	(8)	(9)
Maba Selatan	...	...	...	...
Kota Maba	...	...	125,00	...
Wasile Selatan	...	...	...	...
Wasile	...	...	...	...
Wasile Timur	...	...	...	...
Wasile Tengah	...	...	...	...
Wasile Utara	...	...	...	...
Maba	...	...	33,40	...
Maba Tengah	...	...	...	...
Maba Utara	...	...	...	...
<b>Halmahera Timur</b>	...	...	<b>158,40</b>	...

Lanjutan Tabel/Continued Table 5.2.1

Kecamatan Subdistrict	Kakao/Cocoa		Tebu/Sugar cane	
	2019	2020	2019	2020
(1)	(10)	(11)	(12)	(13)
Maba Selatan	51,00	...	...	...
Kota Maba	...	...	...	...
Wasile Selatan	...	...	...	...
Wasile	...	...	...	...
Wasile Timur	28,70	...	...	...
Wasile Tengah	...	...	...	...
Wasile Utara	...	...	...	...
Maba	...	...	...	...
Maba Tengah	...	...	...	...
Maba Utara	366,00	...	...	...
<b>Halmahera Timur</b>	<b>445,70</b>	...	...	...

Lanjutan Tabel/*Continued Table 5.2.1*

Kecamatan Subdistrict	Teh/Tea		Tembakau/Tobacco	
	2019	2020	2019	2020
(1)	(14)	(15)	(16)	(17)
Maba Selatan	...	...	...	...
Kota Maba	...	...	...	...
Wasile Selatan	...	...	...	...
Wasile	...	...	...	...
Wasile Timur	...	...	...	...
Wasile Tengah	...	...	...	...
Wasile Utara	...	...	...	...
Maba	...	...	...	...
Maba Tengah	...	...	...	...
Maba Utara	...	...	...	...
<b>Halmahera Timur</b>	...	...	...	...

Catatan/Note: ...

Sumber/Source: Dinas Pertanian Kabupaten Halmahera Timur/ *Agriculture Service of Halmahera Timur Regency*

**Tabel**  
**Table** 5.2.2

**Produksi Perkebunan Menurut Kecamatan dan Jenis Tanaman di Kabupaten Halmahera Timur (ton), 2019 dan 2020**

*Production of Estate by Subdistrict and Type of Crops in Halmahera Timur Regency (ton), 2019 and 2020*

Kecamatan Subdistrict	Kelapa Sawit/Oil Palm		Kelapa/Coconut	
	2019	2020	2019	2020
(1)	(2)	(3)	(4)	(5)
Maba Selatan	...	...	333,00	...
Kota Maba	...	...	36,30	...
Wasile Selatan	...	...	786,90	...
Wasile	...	...	650,30	...
Wasile Timur	...	...	2.835,00	...
Wasile Tengah	...	...	357,00	...
Wasile Utara	...	...	1.836,00	...
Maba	...	...	215,90	...
Maba Tengah	...	...	1.662,00	...
Maba Utara	...	...	2.159,00	...
<b>Halmahera Timur</b>	...	...	<b>10.871,40</b>	...

Lanjutan Tabel/Continued Table 5.2.2

Kecamatan Subdistrict	Karet/Rubber		Kopi/Coffee	
	2019	2020	2019	2020
(1)	(6)	(7)	(8)	(9)
Maba Selatan	...	...	...	...
Kota Maba	...	...	0,40	...
Wasile Selatan	...	...	...	...
Wasile	...	...	...	...
Wasile Timur	...	...	...	...
Wasile Tengah	...	...	...	...
Wasile Utara	...	...	...	...
Maba	...	...	0,10	...
Maba Tengah	...	...	...	...
Maba Utara	...	...	...	...
<b>Halmahera Timur</b>	...	...	<b>0,50</b>	...

Lanjutan Tabel/Continued Table 5.2.2

Kecamatan Subdistrict	Kakao/Cocoa		Tebu/Sugar cane	
	2019	2020	2019	2020
(1)	(10)	(11)	(12)	(13)
Maba Selatan	1,10	...	...	...
Kota Maba	...	...	...	...
Wasile Selatan	...	...	...	...
Wasile	...	...	...	...
Wasile Timur	1,60	...	...	...
Wasile Tengah	...	...	...	...
Wasile Utara	...	...	...	...
Maba	...	...	...	...
Maba Tengah	...	...	...	...
Maba Utara	6,30	...	...	...
<b>Halmahera Timur</b>	<b>9,00</b>	...	...	...

Lanjutan Tabel/*Continued Table* 5.2.2

Kecamatan Subdistrict	Teh/Tea		Tembakau/Tobacco	
	2019	2020	2019	2020
(1)	(14)	(15)	(16)	(17)
Maba Selatan	...	...	...	...
Kota Maba	...	...	...	...
Wasile Selatan	...	...	...	...
Wasile	...	...	...	...
Wasile Timur	...	...	...	...
Wasile Tengah	...	...	...	...
Wasile Utara	...	...	...	...
Maba	...	...	...	...
Maba Tengah	...	...	...	...
Maba Utara	...	...	...	...
<b>Halmahera Timur</b>	...	...	...	...

Catatan/Note: ...

Sumber/Source: Dinas Pertanian Kabupaten Halmahera Timur/ *Agriculture Service of Halmahera Timur Regency*





Bab

# INDUSTRI, PERTAMBANGAN, DAN ENERGI

# 06

Industry, Mining, and  
Energy

Pada tahun

## 2019

Ada sekitar

# 19.055

Pelanggan  
Listrik

di Kabupaten Halmahera  
Timur,

yang mana **pelanggan listrik paling banyak** terdapat di Kecamatan **Wasile Selatan** sebesar

## 2.904

pelanggan



dan **pelanggan listrik paling sedikit** terdapat di Kecamatan **Wasile Utara** yaitu sebesar

## 599

pelanggan





**PENJELASAN TEKNIS****TECHNICAL NOTES**

1. **Pelanggan** adalah individu atau kelompok, baik rumah tangga, perusahaan atau institusi non profit yang membeli air bersih dari perusahaan air bersih,

1. **Customers** are individuals or groups, whether household, company or non-profit institutions that buy water supply from water supply establishment,

<https://halmimkab.bps.go.id>

**ULASAN**

**DESCRIPTION**

**Energi**

1. Pelanggan listrik di Kabupaten Halmahera Timur pada tahun 2019 sebanyak 19.055 pelanggan.
2. Pada tahun 2019, listrik sudah beroperasi 24 jam di ibukota kabupaten yaitu Kecamatan Kota Maba. Kecamatan lainnya masih terbatas menikmati listrik, umumnya listrik beroperasi 12 jam saja.

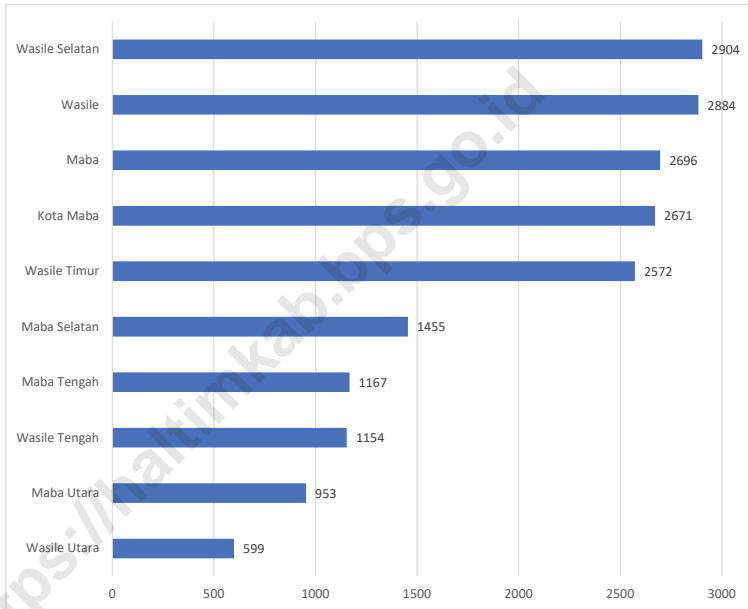
**Energy**

1. *Electricity customers in Halmahera Timur Regency in 2019 reached 19,055 customers.*
2. *In 2019, electricity already 24 hours a day in Kota Maba subdistrict. Other subdistrict enjoy electricity only half day*

<https://haltimkab.bps.go.id>

**Gambar** 6.1  
**Figures**

**Jumlah Pelanggan Listrik Menurut Kecamatan, 2019**  
**Numbers of Electricity Customers by Subdistrict, 2019**



Sumber/Source : PT. PLN Kabupaten Halmahera Timur/PT. PLN of Halmahera Timur Regency

**Tabel**  
**Table 6.1**

**Daya Terpasang, Produksi, dan Distribusi Listrik PT. PLN (Persero) pada Cabang/Ranting PLN Menurut Kecamatan di Kabupaten Halmahera Timur, 2020**  
**Installed Electricity Power, Production, and Distribution of PT. PLN (Persero) at PLN Branch by Subdistrict in Halmahera Timur Regency, 2020**

Kecamatan Subdistrict	Daya Terpasang Installed Electricity Power (KW)	Produksi Listrik Electricity Production (KWh)	Listrik Terjual Electricity Sold (KWh)	Dipakai Sendiri Own Used (KWh)	Susut/ Hilang Shrinkage/ Lost (KWh)
(1)	(2)	(3)	(4)	(5)	(6)
Maba Selatan	...	...	...	...	...
Kota Maba	...	...	...	...	...
Wasile Selatan	...	...	...	...	...
Wasile	...	...	...	...	...
Wasile Timur	...	...	...	...	...
Wasile Tengah	...	...	...	...	...
Wasile Utara	...	...	...	...	...
Maba	...	...	...	...	...
Maba Tengah	...	...	...	...	...
Maba Utara	...	...	...	...	...
<b>Halmahera Timur</b>	...	...	...	...	...

Catatan/Note: ...

Sumber/Source: PT. PLN Kabupaten Halmahera Timur/PT. PLN Halmahera Timur Regency

**Tabel**  
**Table 6.2****Jumlah Pelanggan Listrik Menurut Kecamatan di  
Kabupaten Halmahera Timur, 2016–2020**  
**Number of Electricity Customers by Subdistrict in  
Halmahera Timur Regency, 2016–2020**

<b>Kecamatan Subdistrict</b>	<b>2016</b>	<b>2017</b>	<b>2018</b>	<b>2019</b>	<b>2020</b>
(1)	(2)	(3)	(4)	(5)	(6)
Maba Selatan	...	...	...	1.455	...
Kota Maba	...	...	...	2.671	...
Wasile Selatan	...	...	...	2.904	...
Wasile	...	...	...	2.884	...
Wasile Timur	...	...	...	2.572	...
Wasile Tengah	...	...	...	1.154	...
Wasile Utara	...	...	...	599	...
Maba	...	...	...	2.696	...
Maba Tengah	...	...	...	1.167	...
Maba Utara	...	...	...	953	...
<b>Halmahera Timur</b>	...	...	...	<b>19.055</b>	...

Catatan/Note: ...

Sumber/Source: PT. PLN Kabupaten Halmahera Timur/PT. PLN Halmahera Timur Regency





Bab

# PARIWISATA

## 07

Tourism



Terjadi **penurunan jumlah wisatawan** ke Kabupaten Halmahera Timur dalam kurun waktu 4 tahun terakhir.

Sementara **jumlah Akomodasi/Hotel** pada tahun 2020 sebanyak:



# 23


Hotel / Akomodasi

Sedangkan untuk restoran/rumah makan cenderung mengalami **kenaikan jumlah** setiap tahunnya. Pada tahun 2020 di Kabupaten Halmahera Timur terdapat:



# 53

Restoran / Rumah Makan





## PENJELASAN TEKNIS

1. **Wisatawan mancanegara** (wisman) ialah setiap pengunjung yang mengunjungi suatu negara di luar tempat tinggalnya, didorong oleh satu atau beberapa keperluan tanpa bermaksud memperoleh penghasilan di tempat yang dikunjungi dan lamanya kunjungan tersebut tidak lebih dari satu tahun (12 bulan), Definisi ini mencakup 2 (dua) kategori wisatawan mancanegara, yaitu :

**a, Wisatawan** (turis) ialah setiap pengunjung seperti definisi di atas yang tinggal paling sedikit 24 jam, akan tetapi tidak lebih dari 1 (satu) tahun di tempat yang dikunjungi, dengan maksud antara lain: berlibur, rekreasi, olah raga, bisnis, menghadiri pertemuan, studi, dan kunjungan dengan alasan kesehatan,

**b, Excursionist** ialah setiap pengunjung seperti definisi di atas yang tinggal kurang dari 24 jam di tempat yang dikunjungi (termasuk "Cruise passengers"), Cruise Passengers ialah setiap pengunjung yang tiba di suatu negara di mana mereka tidak menginap di akomodasi yang tersedia di negara tersebut, misalnya dengan kapal laut,

## TECHNICAL NOTES

1. **An International Visitor** is any person visiting a country other than his usual place of residence for any reason other than for earning income in the country visited, and the length of stay is no more than one year (12 months), This definition covers two categories of foreign visitors, namely :

**a, "Tourist"** is any visitor staying for at least 24 hours, but no more than one year, in the country visited, with the intention of visiting, and for any of these purposes: Pleasure, recreation and sports, Business, visiting friends and relatives, missions, attending meetings, conferences, visit for health reasons and study,

**b, "Excursionist"** is any visitor staying less than 24 hours in the country visited including, "Cruise Passengers"; i.e, visitors arriving in a country without staying in any accommodation available in the visited country,

2. **Usaha penyediaan akomodasi** adalah usaha yang menyediakan pelayanan penginapan yang dapat dilengkapi dengan pelayanan pariwisata lainnya, Usaha penyediaan akomodasi dapat berupa hotel, vila, pondok wisata, bumi perkemahan, persinggahan karavan, dan akomodasi lainnya yang digunakan untuk tujuan pariwisata,
2. **The business of providing accommodation** is a business that provides specialty services that can be equipped with other tourism services, It includes hotel, villa, cottage, camping, caravan stop, and other accommodation that are used for tourism purposes,
3. **Hotel** adalah penyediaan akomodasi secara harian berupa kamar-kamar di dalam satu bangunan yang dapat dilengkapi dengan jasa pelayanan makan dan minum, kegiatan hiburan dan atau fasilitas lainnya, Hotel terdiri dari hotel berbintang dan hotel non- bintang,
3. **Hotel** is a daily supply of accommodation rooms within a building which can be equipped with eating and drinking services, entertainment activities and/or other facilities, Hotel consists of a classified hotel and a non-classified hotel,

**ULASAN****DESCRIPTION****Pariwisata**

1. Jumlah Restoran/rumah makan yang ada di Halmahera Timur pada tahun 2020 adalah sebanyak 54 restoran/rumah makan. Restoran/rumah makan yang terbanyak berada di Kecamatan Kota Maba yaitu berjumlah 16 restoran/rumah makan.

2. Tahun 2020 ada 6.503 wisatawan yang sudah mengunjungi Kabupaten Halmahera Timur.

**Hotel**

3. Jumlah hotel yang ada di Kabupaten Halmahera Timur adalah 25 hotel, hotel ini bersifat penginapan atau non-bintang. Pada tahun 2020 persebaran hotel/ penginapan berada di lima kecamatan yaitu Kecamatan Kota Maba, Maba, Wasile, Wasile Timur dan Wasile Selatan.

4. Jumlah hotel paling banyak terdapat di kecamatan Maba.

**Tourism**

1. *The number of Restaurants in Halmahera Timur is 54 restaurants. Most restaurants are located in Kota Maba Subdistrict that amounted to 16 restaurants.*

2. *In 2020 there are 6,503 tourists who have visited Halmahera Timur Regency.*

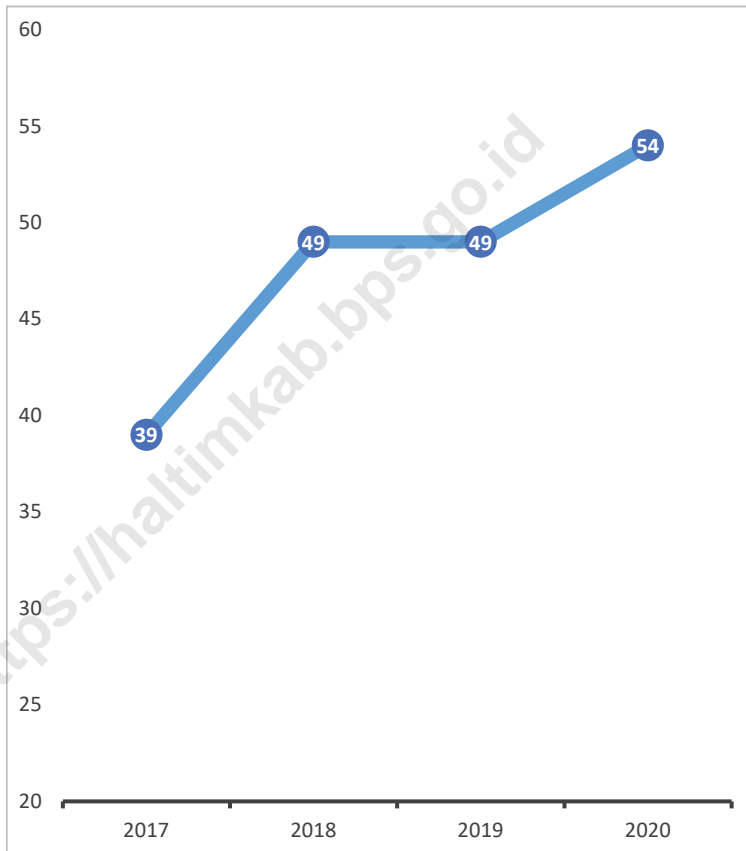
**Hotel**

3. *The number of existing hotels in Halmahera Timur Regency is 25 hotels, this hotel is lodging or non star. In 2020 the spreading of hotels are only in five subdistricts of Kota Maba, Maba, Wasile, Wasile Timur and Wasile Selatan.*

4. *the most number of hotel is located in Maba subdistrict.*

**Gambar** 7.1  
**Figures**

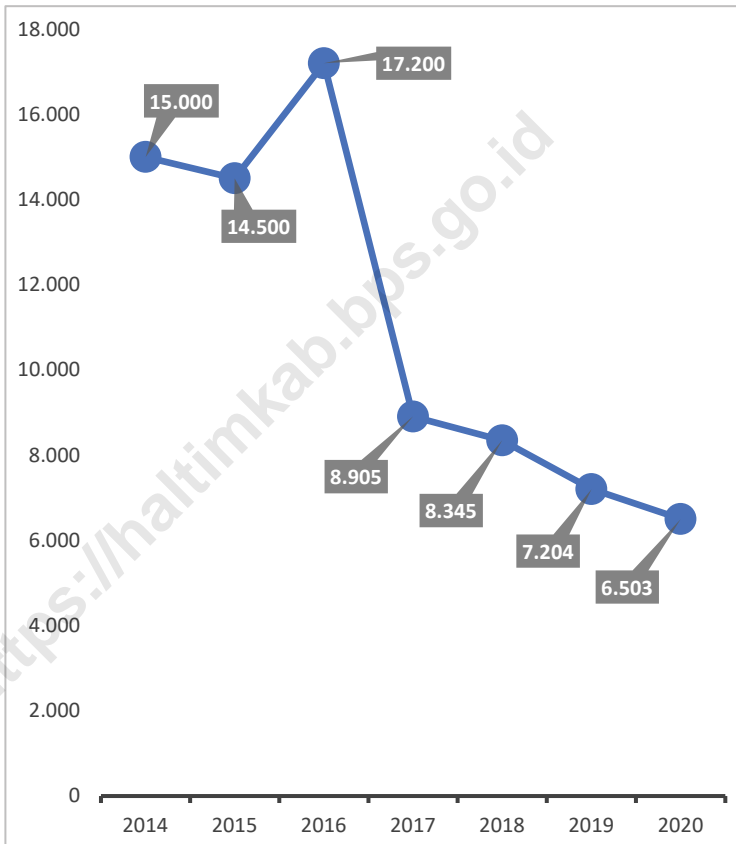
**Jumlah Rumah Makan/Restoran di Kabupaten  
Halmahera Timur, 2017–2020**  
*Number of Restaurants in Halmahera Timur Regency,  
2017–2020*



Sumber/Source : Dinas Pariwisata dan Kebudayaan Kabupaten Halmahera Timur/*Department of Tourism and Culture of Halmahera Timur Regency*

**Gambar** 7.2  
**Figures**

**Jumlah Wisatawan di Kabupaten Halmahera Timur,  
2014-2020**  
*Number of Visitors in Halmahera Timur Regency, 2014-  
2020*



Sumber/Source : Dinas Pariwisata dan Kebudayaan Kabupaten Halmahera Timur/Department of Tourism and Culture of Halmahera Timur Regency



**Tabel**  
**Table** 7.1**Jumlah Rumah Makan/Restoran Menurut Kecamatan di  
Kabupaten Halmahera Timur, 2017–2020**  
**Number of Restaurants by Subdistrict in Halmahera Timur  
Regency, 2017–2020**

<b>Kecamatan Subdistrict</b>	<b>2017</b>	<b>2018</b>	<b>2019</b>	<b>2020</b>
(1)	(2)	(3)	(4)	(5)
Maba Selatan	-	-	1	1
Kota Maba	11	21	12	16
Wasile Selatan	5	3	8	8
Wasile	5	12	10	11
Wasile Timur	2	4	7	7
Wasile Tengah	-	-	-	-
Wasile Utara	-	-	-	-
Maba	16	9	10	10
Maba Tengah	-	-	1	1
Maba Utara	-	-	-	-
<b>Halmahera Timur</b>	<b>39</b>	<b>49</b>	<b>49</b>	<b>54</b>

Catatan/Note: ...

Sumber/Source: Dinas Pariwisata dan Kebudayaan Kabupaten Halmahera Timur/Department of Tourism and Culture of Halmahera Timur Regency

**Tabel**  
**Table** 7.2**Jumlah Akomodasi/Hotel Menurut Kecamatan di  
Kabupaten Halmahera Timur, 2019-2020**  
**Number of Accommodations/Hotels by Subdistrict in  
Halmahera Timur Regency, 2019-2020**

<b>Kecamatan Subdistrict</b>	<b>2017</b>	<b>2018</b>	<b>2019</b>	<b>2020</b>
<b>(1)</b>	<b>(2)</b>	<b>(3)</b>	<b>(4)</b>	<b>(5)</b>
Maba Selatan	-	-	-	-
Kota Maba	6	6	4	4
Wasile Selatan	1	1	2	2
Wasile	3	4	4	4
Wasile Timur	2	3	2	2
Wasile Tengah	-	-	-	-
Wasile Utara	-	-	-	-
Maba	9	9	11	11
Maba Tengah	-	-	-	-
Maba Utara	-	-	-	-
<b>Halmahera Timur</b>	<b>21</b>	<b>23</b>	<b>23</b>	<b>23</b>

Catatan/Note: ...

Sumber/Source: Dinas Pariwisata dan Kebudayaan Kabupaten Halmahera Timur/Department of Tourism and Culture of Halmahera Timur Regency

**Tabel**  
**Table** 7.3**Jumlah Wisatawan Mancanegara dan Domestik di  
Kabupaten Halmahera Timur, 2014-2020**  
**Number of International and Domestic Visitors in  
Halmahera Timur Regency, 2014-2020**

Tahun Year	Wisatawan Visitors		Jumlah
	Mancanegara International	Domestik Domestic	
(1)	(3)	(4)	(5)
2014	900	14.100	15.000
2015	1.500	13.000	14.500
2016	1.200	16.000	17.200
2017	357	8.548	8.905
2018	327	8.018	8.345
2019	249	6.955	7.204
2020	113	6.390	6.503

Catatan/Note: ...

Sumber/Source: Dinas Pariwisata dan Kebudayaan Kabupaten Halmahera Timur/Department of Tourism and Culture of Halmahera Timur Regency

# TRANSPORTASI DAN KOMUNIKASI

Bab

# 08

## Transportation and Communication

Hanya terdapat

**2** Kantor Pos

di Kabupaten Halmahera Timur, yaitu di Kecamatan **Wasile** dan Kecamatan **Maba**

Pada tahun 2020 di Kabupaten Halmahera Timur, **jumlah truk lebih banyak** dari jumlah bus dan mobil penumpang



Pada tahun **2018** Panjang jalan di Kabupaten Halmahera Timur yaitu

**668,31** Km

yang mana :

**668,31** Km  
berkondisi baik

**196,11** Km  
berkondisi sedang

**111,62** Km  
berkondisi rusak

**205** Mobil Penumpang



**PENJELASAN TEKNIS**

1. **Kendaraan bermotor** adalah setiap kendaraan yang digerakkan oleh peralatan teknik yang ada pada kendaraan tersebut, biasanya digunakan untuk angkutan orang atau barang di atas jalan raya selain kendaraan yang berjalan di atas rel, Kendaraan bermotor yang dicatat adalah semua jenis kendaraan kecuali kendaraan bermotor TNI/Polri dan Korps Diplomatik,
2. **Mobil penumpang** adalah setiap kendaraan bermotor yang dilengkapi dengan tempat duduk untuk sebanyak-banyaknya delapan orang, tidak termasuk tempat duduk untuk pengemudi, baik dilengkapi atau tidak dilengkapi bagasi,
3. **Mobil bis** adalah setiap kendaraan bermotor yang dilengkapi dengan tempat duduk untuk lebih dari delapan orang, tidak termasuk tempat duduk untuk pengemudi, baik dilengkapi atau tidak dilengkapi bagasi,
4. **Mobil truk** adalah setiap kendaraan bermotor yang digunakan untuk angkutan barang, selain mobil penumpang, mobil bis dan kendaraan bermotor roda dua,

**TECHNICAL NOTES**

1. **Motor vehicles** are any kind of vehicles motorized by machine set up in those vehicles, they are usually used for transporting peoples or goods on roads except vehicles moving along a railway line, The data cover all kinds of motor vehicles except those belong to Indonesia Army Force Indonesian State Police and Diplomatic Corps,
2. **Passenger cars** are any motor vehicles with no more than eight seats, excluding seat for driver, it can be with or without hoot,
3. **Buses** are large passenger cars having seats for more than eight passengers, excluding seat for driver, it can be with or without hoot,
4. **Trucks** are any motor vehicles used to transport goods excluding passenger cars, buses, and motorcycles,

5. **Kantor Pos** adalah tempat pemberi pelayanan komunikasi tertulis dan atau surat elektronik, layanan paket, layanan logistik, layanan transaksi keuangan, dan layanan keagenan pos untuk kepentingan umum, Rumah pos berfungsi sama seperti kantor pos dan kantor pos pembantu, bedanya rumah pos biasanya terletak di daerah terpencil,
5. **Post Office** is a service provider facility of written communication and or electronic mail, parcel service, logistics services, financial transaction services, and postal services to the public, Postal house has the same function as the post office and subsidiary of post office, the difference is that postal house is usually located in remote areas,

**ULASAN****DESCRIPTION****Transportasi**

1. Jalan merupakan prasarana angkutan darat yang penting untuk memperlancar kegiatan perekonomian. Pada tahun 2018 Panjang jalan dengan kewenangan kabupaten merupakan jalan terpanjang yang ada di Kabupaten Halmahera Timur dengan jarak 256,081 km.

2. Sebagian besar jalan di kabupaten Halmahera Timur pada tahun 2018 dalam kondisi baik dimana persentase jalan yang memiliki kondisi baik sebesar 54 persen, kondisi sedang sebesar 29 persen dan kondisi rusak sebesar 17 persen.

3. Transportasi di Kabupaten Halmahera Timur mengalami peningkatan jumlah truk sebesar 9 unit.

**Komunikasi**

4. Salah satu sarana penunjang lainnya yang cukup penting adalah kantor pos. Keberadaan kantor pos ini hanya terdapat di dua kecamatan, yaitu Kecamatan Maba dan Wasile. Ibukota kabupaten, Kota Maba sampai tahun 2020 belum memiliki kantor pos.

**Transportation**

1. *The road is a land transportation infrastructure that is essential to accelerate economic activity. In 2018 the length of the road with district authority is the longest road in Halmahera Timur Regency with a distance of 256.081 km.*

2. *Most roads in Halmahera Timur Regency in 2018 are in a good condition where the percentage of roads with good condition is 54 percent, moderate condition is 29 percent, and damaged condition is 17 percent.*

3. *Transportation in Halmahera Timur Regency has increased in the number of trucks with 9 units respectively.*

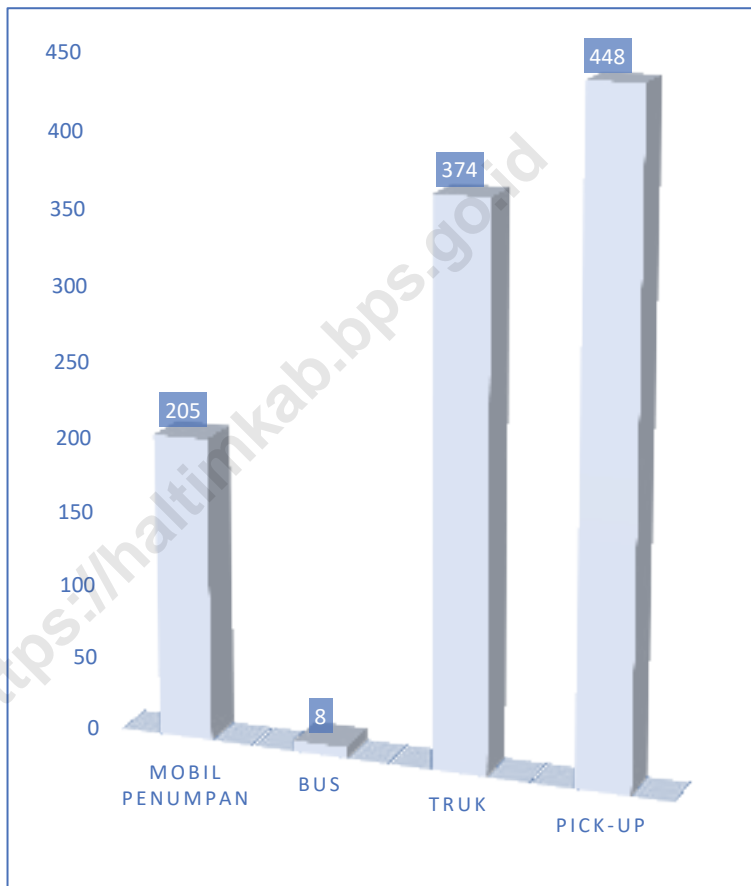
**Communication**

4. *One of the important infrastructures is the post office. The existence of post office is only found in two districts, namely Maba district and Wasile district. The district capital, Kota Maba until 2020 does not have a post office yet.*



**Gambar** 8.1  
**Figures**

**Jumlah Kendaraan Bermotor Menurut Jenis Kendaraan (unit), 2020**  
**Number of Registered Motor Vehicles by Type of Motor Vehicles (units), 2020**



Sumber/Source: Dinas Perhubungan Kabupaten Halmahera Timur/Transportation Service of Halmahera Timur Regency

## 8.1 TRANSPORTASI TRANSPORTATION

**Tabel 8.1.1 Panjang Jalan<sup>1</sup> Menurut Tingkat Kewenangan Pemerintahan di Kabupaten Halmahera Timur (km), 2018–2020**  
*Length of Roads<sup>1</sup> by Level of Government Authority in Halmahera Timur Regency (km), 2018–2020*

<b>Tingkat Kewenangan Pemerintahan</b> <i>Level of Government Authority</i>	<b>2018</b>	<b>2019</b>	<b>2020</b>
(1)	(2)	(3)	(4)
Negara <sup>2</sup> /State <sup>2</sup>	20,624	...	...
Provinsi/Province	92,533	...	...
Kabupaten Regency	256,081	...	...
<b>Jumlah/Total</b>	<b>369,238</b>	...	...

Catatan/Note: <sup>1</sup> Data tidak termasuk panjang jalan tol/*Excluding toll road*

<sup>2</sup> Berdasarkan Keputusan Menteri Pekerjaan Umum dan Perumahan Rakyat No. 248/KPTS/M/2015/*Based on Public Work and Public Housing Ministerial Decree No. 248/KPTS/M/2015*

Sumber/Source: Badan Perencanaan Pembangunan Penelitian dan Pengembangan Daerah Kabupaten Halmahera Timur/*Department of Regional Planning, Research and Development of Halmahera Timur Regency*

**Tabel 8.1.2 Panjang Jalan Menurut Jenis Permukaan Jalan di Kabupaten Halmahera Timur (km), 2018–2020**  
**Table 8.1.2 Length of Roads by Type of Road Surface in Halmahera Timur Regency (km), 2018–2020**

<b>Jenis Permukaan Jalan</b> <i>Type of Road Surface</i>	<b>2018</b>	<b>2019</b>	<b>2020</b>
(1)	(2)	(3)	(4)
Aspal/Paved	...	...	...
Kerikil/Gravel	...	...	...
Tanah/Soil	...	...	...
Lainnya/Others	...	...	...
<b>Jumlah/Total</b>	...	...	...

Catatan/Note: ...

Sumber/Source: Badan Perencanaan Pembangunan Penelitian dan Pengembangan Daerah Kabupaten Halmahera Timur/Department of Regional Planning, Research and Development of Halmahera Timur Regency

**Tabel 8.1.3** Panjang Jalan Menurut Kondisi Jalan di Kabupaten Halmahera Timur (km), 2018–2020  
**Table 8.1.3** Length of Roads by Condition of Roads in Halmahera Timur Regency (km), 2018–2020

Kondisi Jalan Condition of Roads	2018	2019	2020
(1)	(2)	(3)	(4)
Baik/Good	360,59	...	...
Sedang/Moderate	196,11	...	...
Rusak/Damage	111,62	...	...
Rusak Berat/Severely Damage	-	...	...
<b>Jumlah/Total</b>	<b>668,31</b>	<b>...</b>	<b>...</b>

Catatan/Note: ...

Sumber/Source: Badan Perencanaan Pembangunan Penelitian dan Pengembangan Daerah Kabupaten Halmahera Timur/Department of Regional Planning, Research and Development of Halmahera Timur Regency

**Tabel 8.1.4** Jumlah Kendaraan Bermotor Menurut Kecamatan dan Jenis Kendaraan (unit) di Kabupaten Halmahera Timur, 2018–2020  
**Number of Registered Motor Vehicles by Subdistrict and Type of Motor Vehicles (units) in Halmahera Timur Regency, 2018–2020**

Kecamatan Subdistrict	Akhir Tahun End of Year	Mobil Penun- pang Passenger Cars	Bus Buses	Truk Trucks	Sepeda Motor Motor- cycles	Jumlah Total
(1)	(2)	(3)	(4)	(5)	(6)	(7)
Maba Selatan	2018	7	-	3	...	10
	2019	18	1	4	...	23
	2020	18	1	4	...	12
Kota Maba	2018	65	1	56	...	122
	2019	29	1	40	...	70
	2020	29	1	59	...	47
Wasile Selatan	2018	9	-	47	...	56
	2019	18	1	45	...	64
	2020	17	1	44	...	66
Wasile	2018	81	2	68	...	151
	2019	49	1	113	...	163
	2020	50	1	113	...	60

Lanjutan Tabel/*Continued Table* 8.1.4

Kecamatan Subdistrict	Akhir Tahun End of Year	Mobil Penun- pang Passenger Cars	Bus Buses	Truk Trucks	Sepeda Motor Motor- cycles	Jumlah Total
(1)	(2)	(3)	(4)	(5)	(6)	(7)
Wasile Timur	2018	3	-	63	...	66
	2019	45	-	79	...	124
	2020	45	-	70	...	100
Wasile Tengah	2018	2	2	13	...	17
	2019	10	2	13	...	25
	2020	10	2	13	...	10
Wasile Utara	2018	-	-	-	...	-
	2019	1	-	-	...	1
	2020	1	-	-	...	1
Maba	2018	10	3	56	...	69
	2019	23	-	65	...	88
	2020	23	1	65	...	147

Lanjutan Tabel/*Continued Table 8.1.4*

Kecamatan <i>Subdistrict</i>	Akhir Tahun <i>End of Year</i>	Mobil Penun- pang <i>Passenger Cars</i>	Bus <i>Buses</i>	Truk <i>Trucks</i>	Sepeda Motor <i>Motor- cycles</i>	Jumlah <i>Total</i>
(1)	(2)	(3)	(4)	(5)	(6)	(7)
Maba Tengah						
	2018	19	-	22	...	41
	2019	12	1	6	...	19
	2020	12	1	6	...	4
Maba Utara						
	2018	-	-	-	...	-
	2019	-	-	-	...	-
	2020	-	-	-	...	1
<b>Halmahera Timur</b>						
	<b>2018</b>	<b>196</b>	<b>8</b>	<b>328</b>	<b>...</b>	<b>532</b>
	<b>2019</b>	<b>205</b>	<b>7</b>	<b>365</b>	<b>...</b>	<b>577</b>
	<b>2020</b>	<b>205</b>	<b>8</b>	<b>374</b>	<b>...</b>	<b>448</b>

Catatan/*Note*: ...Sumber/*Source*: Dinas Perhubungan Kabupaten Halmahera Timur/*Transportation Service of Halmahera Timur Regency*

## 8.2 KOMUNIKASI COMMUNICATION

**Tabel 8.2.1** Jumlah Kantor Pos Pembantu Menurut Kecamatan di Kabupaten Halmahera Timur, 2017–2020  
*Number of Post Offices Subsidiaries by Subdistrict in Halmahera Timur Regency, 2017–2020*

Kecamatan Subdistrict	2017	2018	2019	2020
(1)	(2)	(3)	(4)	(5)
Maba Selatan	-	-	-	-
Kota Maba	-	-	-	-
Wasile Selatan	-	-	-	-
Wasile	1	1	1	1
Wasile Timur	-	-	-	-
Wasile Tengah	-	-	-	-
Wasile Utara	-	-	-	-
Maba	1	1	1	1
Maba Tengah	-	-	-	-
Maba Utara	-	-	-	-
<b>Halmahera Timur</b>	<b>2</b>	<b>2</b>	<b>2</b>	<b>2</b>

Catatan/Note: ...

Sumber/Source: Kantor Pos Kabupaten Halmahera Timur/Post Office of Halmahera Timur Regency





Bab

## PERBANKAN, KOPERASI, DAN HARGA-HARGA

# 09

Banking, Cooperative,  
and Prices



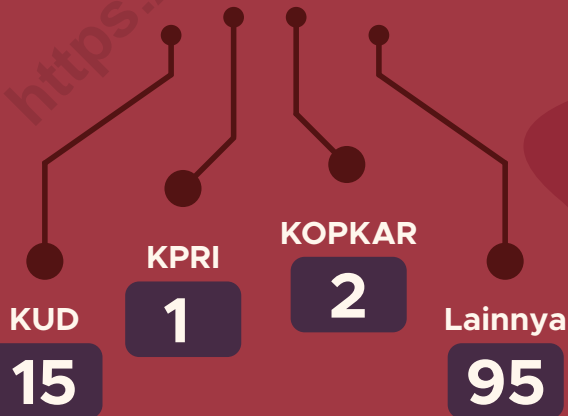
Terdapat

# 113

 Koperasi

di Kabupaten Halmahera Timur, namun pada tahun 2020 jumlah koperasi aktif hanya sekitar

# 65

 Koperasi

Jenis koperasi paling banyak di Kabupaten Halmahera Timur adalah koperasi KUD yang berjumlah 15 koperasi, sementara itu ada 95 koperasi lainnya.



**PENJELASAN TEKNIS**

1. **Koperasi** adalah badan usaha yang beranggotakan orang seorang atau badan hukum koperasi dengan melandaskan kegiatannya berdasarkan prinsip koperasi sekaligus sebagai gerakan ekonomi rakyat yang berdasar atas asas kekeluargaan,
2. **Sisa hasil usaha koperasi** merupakan pendapatan koperasi yang diperoleh dalam satu tahun buku dikurangi dengan biaya, penyusutan, dan kewajiban lainnya termasuk pajak dalam tahun buku yang bersangkutan,

**TECHNICAL NOTES**

1. **Cooperative** is an establishment that its members are people or establishments with legal status of cooperative and its activities based on people economic movement,
2. **Net profit of cooperative** is gross income in one year expenses, depreciation, and other liabilities including taxes in current year,

**ULASAN**

**DESCRIPTION**

1. Jumlah koperasi aktif yang ada di Kabupaten Halmahera Timur pada tahun 2020 adalah sebanyak 65 koperasi aktif.

1. *The Number of active cooperative in Halmahera Timur Regency in 2020 is 65 active cooperatives.*

2. Koperasi aktif terbanyak berada di Kecamatan Maba yaitu berjumlah 14 koperasi aktif.

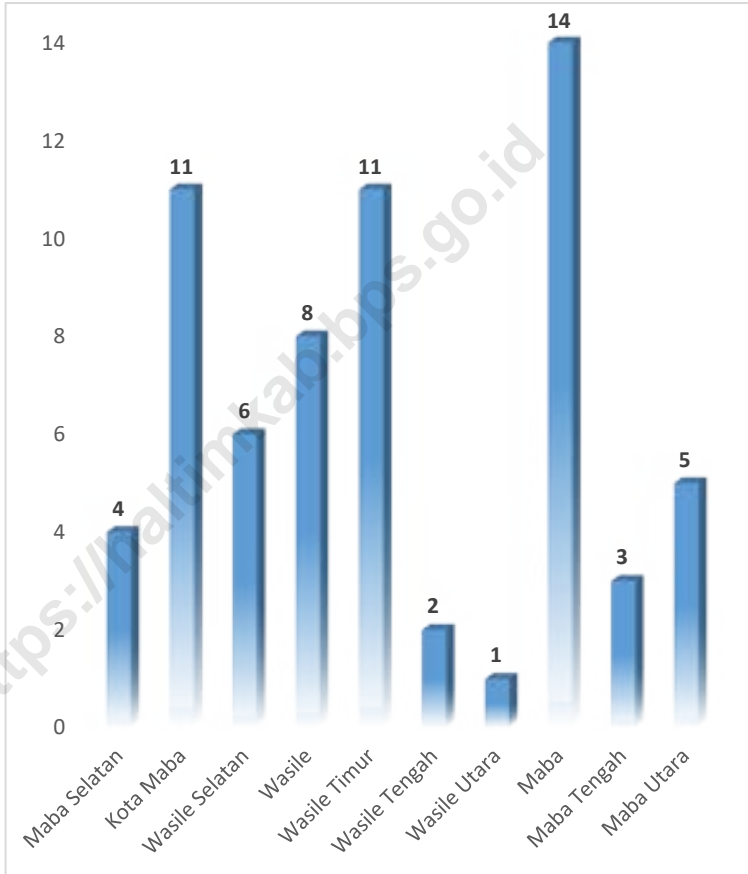
2. *Most active cooperatives are located in Maba Subdistrict that amounted to 14 active cooperatives.*

3. Dalam 4 tahun terakhir dari tahun 2017 sampai tahun 2020, jumlah koperasi aktif di Kabupaten Halmahera Timur mengalami peningkatan setiap tahunnya.

3. *in the last 4 years from 2017 until 2020, the number of active cooperative in Halmahera Timur Regency is increased in every year.*

**Gambar** 9.1  
**Figures**

**Jumlah Koperasi Aktif Menurut Kecamatan di Kabupaten Halmahera Timur, 2020**  
**Number of Active Cooperative by Subdistrict in Halmahera Timur Regency, 2020**



Sumber/Source: Dinas Perindustrian Perdagangan Koperasi dan UKM Kabupaten Halmahera Timur/Department of Industry and Trade, Koperasi and UKM of Halmahera Timur Regency

**Tabel 9.1** Jumlah Koperasi Aktif Menurut Kecamatan di Kabupaten Halmahera Timur, 2017–2020  
**Table 9.1** Number of Active Cooperative by Subdistrict in Halmahera Timur Regency, 2017–2020

Kecamatan Subdistrict	2017	2018	2019	2020
(1)	(2)	(3)	(4)	(5)
Maba Selatan	4	4	4	4
Kota Maba	11	11	11	11
Wasile Selatan	6	6	6	6
Wasile	7	7	8	8
Wasile Timur	11	11	11	11
Wasile Tengah	2	2	2	2
Wasile Utara	0	0	1	1
Maba	12	13	14	14
Maba Tengah	3	3	3	3
Maba Utara	4	4	5	5
<b>Halmahera Timur</b>	<b>60</b>	<b>61</b>	<b>65</b>	<b>65</b>

Catatan/Note: ...

Sumber/Source: Dinas Perindustrian Perdagangan Koperasi dan UKM Kabupaten Halmahera Timur/Department of Industry and Trade, Koperasi and UKM of Halmahera Timur Regency

**Tabel**  
**Table** 9.2**Jumlah Koperasi Menurut Jenis Koperasi dan Kecamatan di Kabupaten Halmahera Timur, 2020**  
**Number of Cooperative by Kind of Cooperative and Subdistrict in Halmahera Timur Regency, 2020**

Kecamatan Subdistrict	Jenis Koperasi/ Kind of Cooperative					Jumlah Total
	KUD	KPRI	KOPKAR	KOPPAS	Lainnya Other	
(1)	(2)	(3)	(4)	(5)	(6)	(7)
Maba Selatan	1	-	-	-	9	10
Kota Maba	1	1	-	-	18	20
Wasile Selatan	2	-	-	-	10	12
Wasile	1	-	-	-	10	11
Wasile Timur	3	-	-	-	12	15
Wasile Tengah	1	-	-	-	3	4
Wasile Utara	-	-	-	-	1	1
Maba	1	-	2	-	20	23
Maba Tengah	5	-	-	-	3	8
Maba Utara	-	-	-	-	9	9
<b>Halmahera Timur</b>	<b>15</b>	<b>1</b>	<b>2</b>	<b>-</b>	<b>95</b>	<b>113</b>

Catatan/Note: ...

Sumber/Source: Dinas Perindustrian Perdagangan Koperasi dan UKM Kabupaten Halmahera Timur/Department of Industry and Trade, Koperasi and UKM of Halmahera Timur Regency





Bab


# PENGELUARAN PENDUDUK

## 10

Population Expenditure

### Makanan

52,54%



Pengeluaran per kapita sebulan untuk **makanan** sedikit **lebih besar 5,08%** daripada pengeluaran per kapita sebulan untuk yang **bukan makanan**.

### Bukan Makanan

47,46%

Pengeluaran per kapita untuk **rokok** sebulan **sebanding** dengan pengeluaran per kapita untuk **telur, susu, dan sayur-sayuran**.

Rp 79.578,-



Rokok

Rp 26.380,-



Telur & Susu

+

Rp 45.289,-



Sayur-sayuran



akan tetapi, pengeluaran per kapita sebulan paling besar dikeluarkan untuk perumahan dan fasilitas rumah tangga yaitu sebesar

Rp 258.449,-



**PENJELASAN TEKNIS**

1. **Pengeluaran rata-rata per kapita** adalah biaya yang dikeluarkan untuk konsumsi semua anggota rumah tangga selama sebulan baik yang berasal dari pembelian, pemberian maupun produksi sendiri dibagi dengan banyaknya anggota rumah tangga dalam rumah tangga tersebut,

**TECHNICAL NOTES**

1. **Average Per Capita Expenditure** is the cost spent for all household members consumption during the month, whether from purchasing, giving or own production, divided by the number of household members in the household,

<https://halmahera.bps.go.id>

**ULASAN**

1. Dari hasil Survei Sosial Ekonomi Nasional (SUSENAS) dapat diperoleh pengeluaran rata-rata perkapita sebulan suatu wilayah baik pengeluaran untuk makanan maupun non makanan.

2. Pada gambar 10.1, persentase rata-rata pengeluaran perkapita penduduk Kabupaten Halmahera Timur didominasi oleh pengeluaran untuk membeli makanan, yaitu sebesar 53 persen. Besarnya pengeluaran rata-rata per kapita sebulan di Kabupaten Halmahera Timur tahun 2020 untuk makanan, adalah sebesar Rp 518.703,-. Sedangkan Pengeluaran rata-rata per kapita sebulan untuk membeli non makanan, adalah sebesar Rp 468.576,-.

**DESCRIPTION**

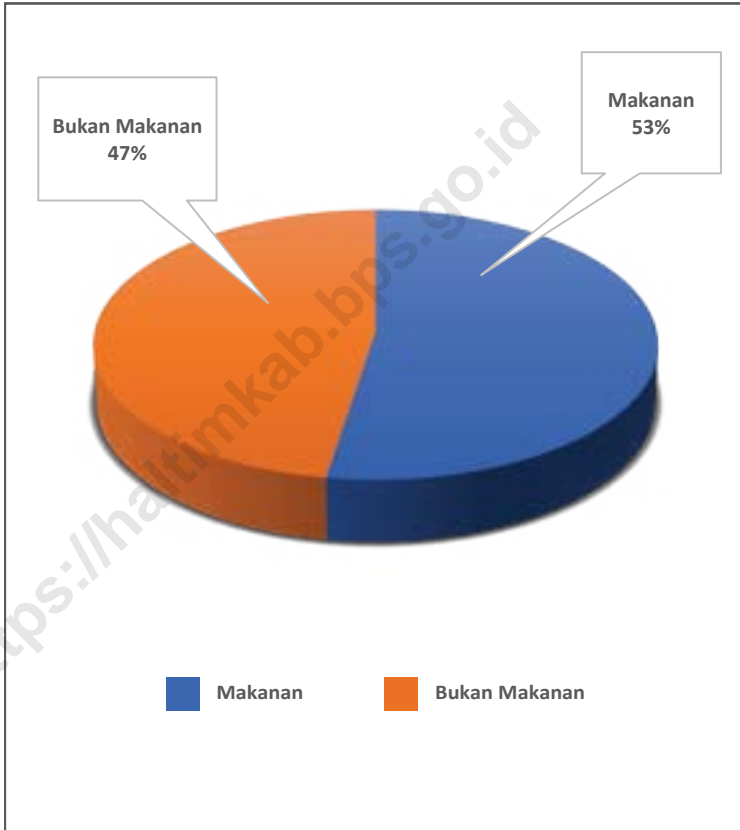
1. *Based on National Social Economic Survey, it can be derived average monthly percapita expenditure for a region, which consist of two groups of commodity, food and non food.*

2. *In figure 10.1, the average percentage expenditure per capita in Halmahera Timur Regency is dominated by expenditure to buy food is 53 percent. In 2020, average monthly Expenditure Per Capita as much as 518,703 rupiahs. While, average monthly per capita expenditure for non food is about 468.576 rupiahs.*

**Gambar** 10.1  
**Figures**

**Persentase Pengeluaran per Kapita Sebulan Menurut Kelompok Komoditas di Kabupaten Halmahera Timur, 2020**

*Percentage of Monthly Expenditure per Capita by Commodity Group in Halmahera Timur Regency, 2020*



Sumber/Source: BPS, Survei Sosial Ekonomi Nasional (Susenas) Maret/BPS-Statistics Indonesia, National Socioeconomic Survey March

**Tabel** 10.1 **Rata-rata Pengeluaran per Kapita Sebulan Menurut Kelompok Komoditas (rupiah) di Kabupaten Halmahera Timur, 2019 dan 2020**  
**Monthly Average Expenditure per Capita by Commodity Group (rupiahs) in Halmahera Timur Regency, 2019 and 2020**

<b>Kelompok Komoditas/Commodity Group</b>	<b>2019</b>	<b>2020</b>
(1)	(2)	(3)
<b>Makanan/Food</b>		
Padi-padian/ <i>Cereals</i>	71.195	70.690
Umbi-umbian/ <i>Tubers</i>	12.921	17.540
Ikan/udang/cumi/kerang/ <i>Fish/shrimp/common squid/shells</i>	72.412	67.007
Daging/ <i>Meat</i>	10.690	8.385
Telur dan susu/ <i>Eggs and milk</i>	19.749	26.380
Sayur-sayuran/ <i>Vegetables</i>	41.741	53.831
Kacang-kacangan/ <i>Legumes</i>	6.919	8.065
Buah-buahan/ <i>Fruits</i>	38.027	45.289
Minyak dan kelapa/ <i>Oil and coconut</i>	17.040	18.420
Bahan minuman/ <i>Beverage stuffs</i>	19.815	21.318
Bumbu-bumbuan/ <i>Spices</i>	10.418	11.534
Konsumsi lainnya/ <i>Miscellaneous food items</i>	8.557	7.953
Makanan dan minuman jadi/ <i>Prepared food and beverages</i>	97.241	82.712
Rokok/ <i>Cigarettes</i>	78.457	79.578
<b>Jumlah makanan/Total food</b>	<b>505.183</b>	<b>518.703</b>
<b>Bukan makanan/Non-food</b>		
Perumahan dan fasilitas rumah tangga/ <i>Housing and household facilities</i>	240.672	258.449
Aneka komoditas dan jasa/ <i>Goods and services</i>	91.539	85.566
Pakaian, alas kaki, dan tutup kepala/ <i>Clothing, footwear, and headgear</i>	31.796	31.372
Komoditas tahan lama/ <i>Durable goods</i>	18.822	37.163
Pajak, pungutan, dan asuransi/ <i>Taxes and insurance</i>	30.106	43.685
Keperluan pesta dan upacara/kenduri/ <i>Parties and ceremonies</i>	5.764	12.341
<b>Jumlah bukan makanan/Total non-food</b>	<b>418.699</b>	<b>468.576</b>
<b>Jumlah/Total</b>	<b>923.882</b>	<b>987.279</b>

Catatan/Note: ...

Sumber/Source: BPS, Survei Sosial Ekonomi Nasional (Susenas) Maret/BPS-Statistics Indonesia, National Socioeconomic Survey March

**Tabel**  
**Table** 10.2

**Persentase Pengeluaran per Kapita Sebulan Menurut Kelompok Komoditas di Kabupaten Halmahera Timur, 2019 dan 2020**  
**Percentage of Monthly Expenditure per Capita by Commodity Group in Halmahera Timur Regency, 2019 and 2020**

<b>Kelompok Komoditas/Commodity Group</b>	<b>2019</b>	<b>2020</b>
(1)	(2)	(3)
<b>Makanan/Food</b>		
Padi-padian/ <i>Cereals</i>	7,71%	7,16%
Umbi-umbian/ <i>Tubers</i>	1,40%	1,78%
Ikan/udang/cumi/kerang/ <i>Fish/shrimp/common squid/shells</i>	7,84%	6,79%
Daging/ <i>Meat</i>	1,16%	0,85%
Telur dan susu/ <i>Eggs and milk</i>	2,14%	2,67%
Sayur-sayuran/ <i>Vegetables</i>	4,52%	5,45%
Kacang-kacangan/ <i>Legumes</i>	0,75%	0,82%
Buah-buahan/ <i>Fruits</i>	4,12%	4,59%
Minyak dan kelapa/ <i>Oil and coconut</i>	1,84%	1,87%
Bahan minuman/ <i>Beverage stuffs</i>	2,14%	2,16%
Bumbu-bumbuan/ <i>Spices</i>	1,13%	1,17%
Konsumsi lainnya/ <i>Miscellaneous food items</i>	0,93%	0,81%
Makanan dan minuman jadi/ <i>Prepared food and beverages</i>	10,53%	8,38%
Rokok/ <i>Cigarettes</i>	8,49%	8,06%
<b>Jumlah makanan/Total food</b>	<b>54,68%</b>	<b>52,54%</b>
<b>Bukan makanan/Non-food</b>		
Perumahan dan fasilitas rumah tangga/ <i>Housing and household facilities</i>	26,05%	26,18%
Aneka komoditas dan jasa/ <i>Goods and services</i>	9,91%	8,67%
Pakaian, alas kaki, dan tutup kepala/ <i>Clothing, footwear, and headgear</i>	3,44%	3,18%
Komoditas tahan lama/ <i>Durable goods</i>	2,04%	3,76%
Pajak, pungutan, dan asuransi/ <i>Taxes and insurance</i>	3,26%	4,42%
Keperluan pesta dan upacara/kenduri/ <i>Parties and ceremonies</i>	0,62%	1,25%
<b>Jumlah bukan makanan/Total non-food</b>	<b>45,32%</b>	<b>47,46%</b>
<b>Jumlah/Total</b>	<b>100,00%</b>	<b>100,00%</b>

Catatan/Note: ...

Sumber/Source: BPS, Survei Sosial Ekonomi Nasional (Susenas) Maret/BPS-Statistics Indonesia, National Socioeconomic Survey March



**Tabel**  
**Table** 10.3**Persentase Penduduk Menurut Golongan Pengeluaran Per Kapita Sebulan di Kabupaten Halmahera Timur, 2020**  
**Percentage of Population by Per Capita Spending Group a Month in Halmahera Timur Regency, 2020**

<b>Golongan Pengeluaran</b> <b>Spending Group</b> <b>(Rp)</b>	<b>Persentase Penduduk</b> <b>Percentage of Population</b>
(1)	(2)
< 150 000	0,00
150 000–199 999	0,00
200 000–299 999	0,00
300 000–499 999	20,90
500 000–749 999	18,58
750 000–999 999	20,48
1 000 000–1 499 999	26,40
> 1 500 000	13,64
<b>Jumlah/Total</b>	<b>100,00</b>

Catatan/Note: ...

Sumber/Source: BPS, Survei Sosial Ekonomi Nasional (Susenas) Maret/BPS-Statistics Indonesia, National Socioeconomic Survey March

Bab

# PERDAGANGAN

# 11

Trade

Terdapat

# 1.234

sarana perdagangan di Kabupaten Halmahera Timur pada tahun 2020 yang terdiri dari:



Pasar

1



Toko

155



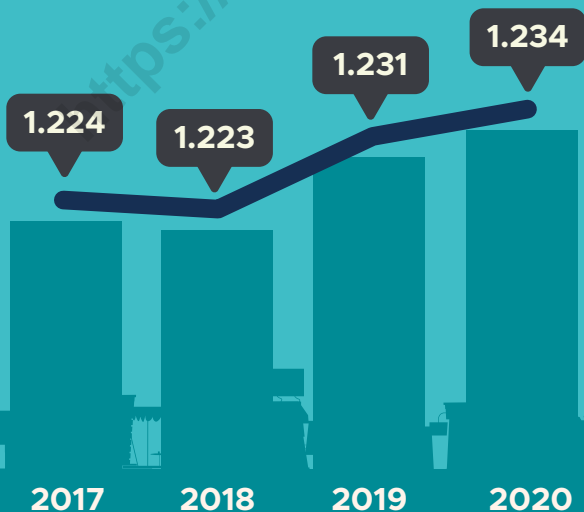
Warung

18



Kios

1.060



Jumlah sarana perdagangan di Kabupaten Halmahera Timur relatif mengalami peningkatan dari tahun ke tahun.



**PENJELASAN TEKNIS****TECHNICAL NOTES**

1. Sistem pengolahan dokumen impor/ekspor Indonesia adalah sistem "Carry Over" yaitu dokumen ditunggu selama satu bulan, setelah bulan berjalan, sedangkan dokumen-dokumen yang terlambat akan diolah pada bulan berikutnya, Dengan demikian dokumen bulan-bulan sebelumnya yang terlambat diterima dan masuk pada bulan berjalan, diperlakukan sebagai dokumen bulan pengolahan,

1. *The carry-over system is used in processing Indonesian export and import documents, Documents are processed one month after the current month, while those received later will be processed for the succeeding month, This means previous documents received in the current month will be treated as processed documents,*

**ULASAN**

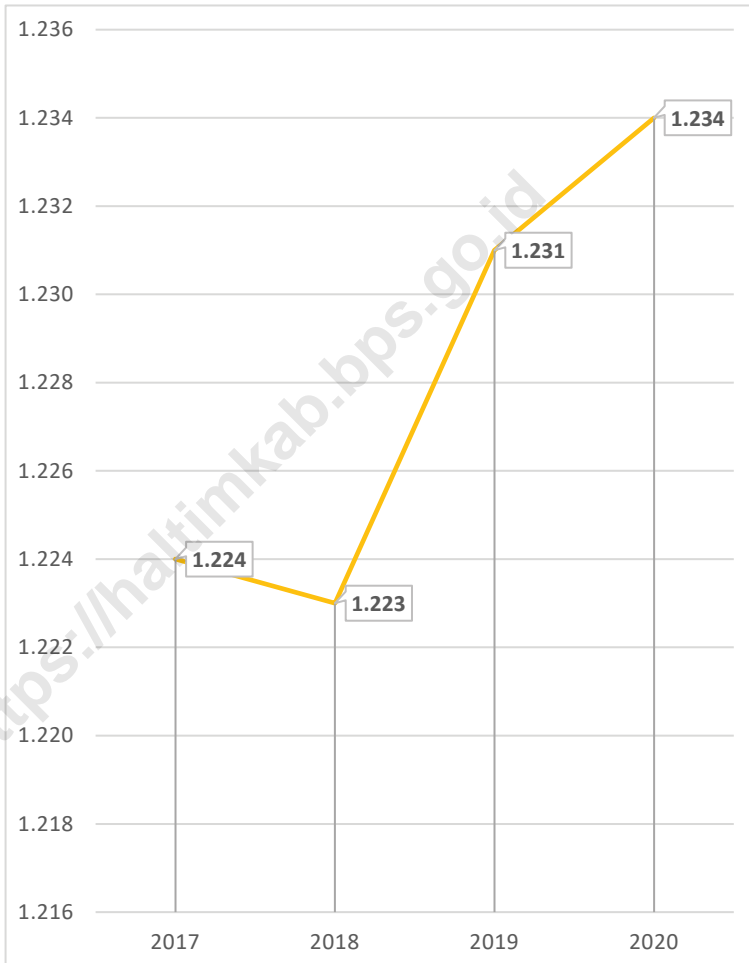
1. Sarana perdagangan yang ada di kabupaten ini masih tradisional seperti pasar, toko, kios dan warung. Jika dilihat berdasarkan jumlahnya, sarana perdagangan paling banyak berbentuk kios.

**DESCRIPTION**

1. Trade facilities in this regency are still traditional such as markets, shops, kiosks and stalls. When viewed by the number, most trading facilities is kiosks.

**Gambar**  
**Figures** 11.1

**Jumlah Sarana Perdagangan di Kabupaten Halmahera Timur, 2020**  
**Number of Trading Facilities in Halmahera Timur Regency, 2020**



Sumber/Source: Dinas Perindustrian Perdagangan Koperasi dan UKM Kabupaten Halmahera Timur/Department of Industry and Trade, Koperasi and UKM of Halmahera Timur Regency

**Tabel** 11.1 **Jumlah Sarana Perdagangan Menurut Jenisnya di Kabupaten Halmahera Timur, 2017–2020**  
**Table** 11.1 **Number of Trading Facilities by Type of Facility in Halmahera Timur Regency, 2017–2020**

<b>Jenis Sarana Perdagangan</b> <i>Type of Trading Facilities</i>	<b>2017</b>	<b>2018</b>	<b>2019</b>	<b>2020</b>
(1)	(2)	(3)	(4)	(5)
Pasar/Market	3	2	3	1
Toko/Store	153	153	154	155
Kios	1.054	1.053	1.058	1.060
Warung	14	15	16	18
<b>Jumlah/Total</b>	<b>1.224</b>	<b>1.223</b>	<b>1.231</b>	<b>1.234</b>

Catatan/Note: ...

Sumber/Source: Dinas Perindustrian Perdagangan Koperasi dan UKM Kabupaten Halmahera Timur/Department of Industry and Trade, Koperasi and UKM of Halmahera Timur Regency

# SISTEM NERACA REGIONAL

Bab

## 12

System of Regional Accounts

### Produk Domestik Regional Bruto Atas Dasar Harga Berlaku

Kabupaten Halmahera Timur pada tahun 2020 mencapai

Rp **3.566,03** miliar

yang mana sebagian besar berasal dari sektor pertambangan yakni

**31,21%**



akan tetapi, pada tahun 2020, laju pertumbuhan PDRB ADHK menurut lapangan usaha mengalami perlambatan hingga mencapai angka

**0,57%**





**PENJELASAN TEKNIS****TECHNICAL NOTES**

1. **Penghitungan statistik neraca nasional** mengikuti buku petunjuk yang diterbitkan oleh Perserikatan Bangsa Bangsa (PBB) dikenal sebagai Sistem Neraca Nasional (SNN), SNN adalah rekomendasi internasional tentang bagaimana menyusun ukuran aktivitas ekonomi yang sesuai dengan standar neraca baku yang didasarkan pada prinsip-prinsip ekonomi, Rekomendasi yang dimaksud dinyatakan dalam sekumpulan konsep, definisi, klasifikasi, dan aturan neraca yang disepakati secara internasional dalam mengukur indikator tertentu seperti Produk Domestik Bruto (PDB), Salah satu bentuk adaptasi pencatatan statistik nasional adalah melakukan perubahan tahun dasar PDB Indonesia dari tahun 2000 ke 2010, Perubahan tahun dasar PDB dilakukan seiring dengan mengadopsi rekomendasi PBB yang tertuang dalam Sistem Neraca Nasional 2008 (SNA 2008),
  2. Produk Domestik Bruto pada tingkat nasional serta Produk Domestik Regional Bruto (PDRB) pada tingkat regional (provinsi) menggambarkan kemampuan suatu wilayah untuk menciptakan nilai tambah pada suatu waktu tertentu, Untuk menyusun PDB
1. *The method used to estimate national accounts statistics is based on the standard guidelines formed by United Nation known as System of National Accounts (SNA), SNA is the internationally agreed standard set of recommendations on how to compile measures of economic activity in accordance with strict accounting conventions based on economic principles, The recommendations are expressed in term of a set of concepts, definitions, classifications and accounting rules that comprise the internationally agreed standard for measuring indicators such as Gross Domestic Product (GDP), One of the improvement in the national statistical system is to rebase GDP form base year 2000 to 2010 in order to capture current economic condition, It is in line with the United Nations (UN) recommendation on 2008 SNA,*
  2. *The basic measure of the value added arising from economic activity is known as Gross Domestic Product at the national level and Gross Regional Domestic Product (GRDP) at the regional level (provinces/regencies/municipalities), To compile*

maupun PDRB digunakan 2 pendekatan, yaitu lapangan usaha dan pengeluaran, Keduanya menyajikan komposisi data nilai tambah dirinci menurut sumber kegiatan ekonomi (lapangan usaha) dan menurut komponen penggunaannya, PDB maupun PDRB dari sisi lapangan usaha merupakan penjumlahan seluruh komponen nilai tambah bruto yang mampu diciptakan oleh sektor-sektor ekonomi atas berbagai aktivitas produksinya, Sedangkan dari sisi pengeluaran menjelaskan tentang penggunaan dari nilai tambah tersebut,

*these statistics, two approaches have been used, i.e, "production approach" and "expenditure approach"; The first approach is to measure value added produced by various kinds of economic activities, while the second approach is to measure final uses of the country's output, In other words, GDP/GRDP is the sum of total value added produced by all economic industries (activities) and the way of using it,*

**3. PDB menurut lapangan usaha** mengalami perubahan klasifikasi dari 9 lapangan usaha menjadi 17 lapangan usaha, PDB menurut lapangan usaha dirinci menurut total nilai tambah dari seluruh sektor ekonomi yang mencakup lapangan usaha Pertanian, Kehutanan, dan Perikanan; Pertambangan dan Penggalian; Industri Pengolahan; Pengadaan Listrik dan Gas; Pengadaan Air, Pengelolaan Sampah, Limbah dan Daur Ulang; Konstruksi; Perdagangan Besar dan Eceran, Reparasi Mobil dan Sepeda Motor; Transportasi dan Pergudangan; Penyediaan Akomodasi dan Makan Minum; Informasi dan Komunikasi; Jasa Keuangan dan Asuransi; Real Estat; Jasa

**3. GDP by industry classification** changes from 9 sectors to 17 industries, GDP by industry is classified by types of economic activities such as Agriculture, Forestry and Fishing; Mining and Quarrying; Manufacturing; Electricity and Gas; Water supply, Sewerage, Waste Management and Remediation Activities; Construction; Wholesale and Retail Trade; Repair of Motor Vehicles and Motorcycles; Transportation and Storage; Accommodation and Food Service Activities; Information and Communication; Financial and Insurance Activities; Real Estate Activities; Business Activities; Public Administration; Defence and Compulsory Social Security; Education; Human

Perusahaan; Administrasi Pemerintahan, Pertahanan dan Jaminan Sosial Wajib; Jasa Pendidikan; Jasa Kesehatan dan Kegiatan Sosial; dan Jasa lainnya,

*Health and Social Work Activities; and Other Services Activities,*

**4. PDB menurut pengeluaran**

mengalami perubahan klasifikasi dimana pengeluaran konsumsi Lembaga Non Profit yang Melayani Rumah Tangga (LNPR) yang sebelumnya termasuk bagian dari pengeluaran konsumsi rumah tangga menjadi komponen terpisah, Sehingga klasifikasi PDB menurut pengeluaran dirinci menjadi 7 komponen yaitu komponen pengeluaran konsumsi rumah tangga, pengeluaran konsumsi LNPR, pengeluaran konsumsi pemerintah, pembentukan modal tetap bruto, perubahan inventori, ekspor barang dan jasa, dan impor barang dan jasa,

**4. GDP by expenditure classification**

*changes where consumption expenditure Non-profit Institutions Serving Households (NPISH) previously included as part of household consumption expenditure is taken out into separate component, So that, GDP by type of expenditures is classified into: household consumption expenditure, NPISH consumption expenditure, government consumption expenditure, gross fixed capital formation, changes in inventories, exports of goods and services, and imports of goods and services,*

**5. Pengeluaran konsumsi rumah tangga**

mencakup berbagai pengeluaran konsumsi akhir rumah tangga atas barang dan jasa untuk memenuhi kebutuhan individu ataupun kelompok secara langsung, Pengeluaran rumah tangga di sini mencakup makanan dan minuman selain restoran; pakaian, alas kaki dan jasa perawatannya; perumahan dan perlengkapan rumah tangga; kesehatan dan pendidikan; transportasi dan komunikasi;

**5. Household consumption expenditures**

*consist of expenditures incurred by households, which are used for both individual or collective needs, Household consumptions are classified into food and beverages other than restaurants; clothing, footwear, and related maintenance services; housing and household equipment; health and education; transport and communication; restaurants and hotels; and others,*

restoran dan hotel serta lainnya,

**6. Pengeluaran Konsumsi Pemerintah** terdiri dari Pengeluaran Konsumsi Individu dan Pengeluaran Konsumsi Kolektif, Barang dan jasa individu merupakan barang dan jasa privat, dimana ciri-ciri barang privat adalah a) Scarcity, yaitu ada kelangkaan/keterbatasan dalam jumlah; b) Excludable consumption, yaitu konsumsi suatu barang dapat dibatasi hanya pada mereka yang memenuhi persyaratan tertentu (biasanya harga); c) Rivalrous competition, yaitu konsumsi oleh satu konsumen akan mengurangi atau menghilangkan kesempatan pihak lain untuk melakukan hal serupa, Contoh barang dan jasa yang dihasilkan pemerintah dan tergolong sebagai barang dan jasa individu adalah jasa pelayanan kesehatan pemerintah di rumah sakit/puskesmas dan jasa pendidikan di sekolah/universitas negeri, Sedangkan barang dan jasa kolektif ekuivalen dengan barang publik yang memiliki ciri a) Non rivalry, yaitu penggunaan satu konsumen terhadap suatu barang tidak mengurangi kesempatan konsumen lain untuk juga mengkonsumsi barang tersebut; b) Non excludable, yaitu apabila suatu barang publik tersedia, maka tidak ada yang dapat menghalangi siapapun

**6. Government consumption expenditure** consists of Individual Consumption Expenditure and Collective Consumption Expenditure, Individual goods and services are private goods and services, which the characteristics of private goods is a) Scarcity, that there is a scarcity/limited in number; b) Excludable consumption, the consumption of goods can be limited only to those who meet certain requirements (usually the price); c) Rivalrous competition, ie consumption by the consumer will reduce or eliminate the chance of another party to do so, Examples of goods and services produced by government and classified as goods and services of individuals is the government health services in hospitals/health centers and education services in schools/universities, Collective goods and services equivalent to public goods characterized by a) Non-rivalry, namely the use of a consumer for an item does not reduce the chance of another consumer to also consume goods; b) Non-excludable, i.e, when a public good available, then nothing can hinder anyone to benefit from the goods or in other words everyone has access to the goods, Examples of goods and services produced by government and classified as collective goods and services is carried military

untuk memperoleh manfaat dari barang tersebut atau dengan kata lain setiap orang memiliki akses ke barang tersebut.

*defense services and the police's security,*

- 7. Pembentukan Modal Tetap Bruto (PMTB)** mencakup pengadaan, pembuatan, dan pembelian barang modal, Barang modal dimaksud adalah barang-barang yang digunakan untuk proses produksi, tahan lama atau yang mempunyai umur pemakaian lebih dari satu tahun seperti bangunan, mesin-mesin dan alat angkutan, Termasuk pula di sini perbaikan besar (berat) yang sifatnya memperpanjang umur atau mengubah bentuk atau kapasitas barang modal tersebut, Pengeluaran barang modal untuk keperluan militer juga dicakup sebagai PMTB, Klasifikasi komponen PMTB dibagi menjadi 6 sub komponen yaitu Konstruksi; Mesin dan Peralatan; Kendaraan; Peralatan Lainnya; Cultivated Biological Resources (CBR) dan Produk Kekayaan Intelektual,
- 7. Gross Fixed Capital Formation (GFCF)** includes procurement, manufacture, and the purchase of capital goods, Capital goods are goods which are used for the production process, durable or have a service life of more than one year such as buildings, machinery, and transportation equipment, Including here: huge improvement that are to extend the life or changing the shape or the capacity of the capital goods, Capital expenditures for military purposes are also covered as GFCF, GFCF component are classified into six sub-components: Construction; Machinery and Equipment; vehicle; Other equipment; Cultivated Biological Resources (CBR) and Intellectual Property Product,
- 8. Ekspor barang dan jasa** merupakan transaksi perdagangan barang dan jasa dari penduduk (residen) ke bukan penduduk (nonresiden), Impor barang dan jasa adalah transaksi perdagangan dari bukan penduduk ke penduduk, Ekspor atau impor barang terjadi pada saat terjadi perubahan
- 8. Exports of goods and services** consist of transactions of goods and services from residents to non-residents, Imports of goods and services consist of transaction of goods and services from non-residents to residents, Exports and imports of goods occur when there are changes in ownership of goods between residents and

hak kepemilikan barang antara penduduk dengan bukan penduduk (dengan atau tanpa perpindahan fisik barang tersebut), Pada PDB dengan tahun dasar 2010, ekspor dan impor barang dirinci menjadi nonmigas dan migas,

*non-residents (with or without physical movements of goods across frontiers), On the GDP at 2010 basic year, exports and imports of goods specified into non oil and gas and oil and gas,*

**9. Produk Domestik Bruto** maupun agregat turunannya disajikan dalam 2 (dua) versi penilaian, yaitu atas dasar "harga berlaku" dan atas dasar "harga konstan", Disebut sebagai harga berlaku karena seluruh agregat dinilai dengan menggunakan harga pada tahun berjalan, sedangkan harga konstan penilaiannya didasarkan kepada harga satu tahun dasar tertentu, dalam publikasi ini digunakan harga tahun 2010,

**9. GDP and its aggregations** are presented in two forms: at current market prices and at constant base year market prices, In presenting current market prices, all aggregates are valued at current market prices, while base year constant market prices are shown by valuing all aggregates at fixed base year prices, Year of 2010 is used as the base year in this publication,

**10. Laju pertumbuhan Produk Domestik Bruto** diperoleh dari perhitungan PDB atas dasar harga konstan, Diperoleh dengan cara mengurangi nilai PDB pada tahun ke-n terhadap nilai pada tahun ke n-1 (tahun sebelumnya), dibagi dengan nilai pada tahun ke n-1, dikalikan dengan 100 persen, Laju pertumbuhan menunjukkan perkembangan agregat pendapatan dari satu waktu tertentu terhadap waktu sebelumnya,

**10. Growth rate of Gross Domestic Product** is derived from GDP at constant market prices, It is obtained by subtracting the value of GDP year n with the value of GDP year n-1, divided by the value of GDP year n-1 then multiplied by 100 percent, The growth rate of GDP explains the income growth during the given period,

**ULASAN**

1. Secara umum perekonomian Kabupaten Halmahera Timur selama 2016-2020 tidak mengalami perubahan struktur ekonomi. Sektor-sektor yang mendominasi adalah sektor pertambangan dan penggalian sektor pertanian, perikanan dan kehutanan serta sektor administrasi pemerintahan, pertahanan dan jaminan sosial wajib. Namun jika dilihat dari perkembangannya, sektor pertambangan dan penggalian mengalami penurunan kontribusi, sedangkan sektor pertanian, kehutanan dan perikanan serta sektor administrasi pemerintahan, pertahanan dan jaminan sosial wajib cenderung fluktuasi.

2. Pada tahun 2020, ekonomi Kabupaten Halmahera Timur tumbuh pada level 0,57 persen. Laju pertumbuhan ini mengalami perlambatan dibandingkan tahun 2019 yang mampu tumbuh 5,52 persen. Jika dilihat nominalnya, PDRB tahun 2020 sudah menyentuh angka 3,5 trilyun rupiah.

**DESCRIPTION**

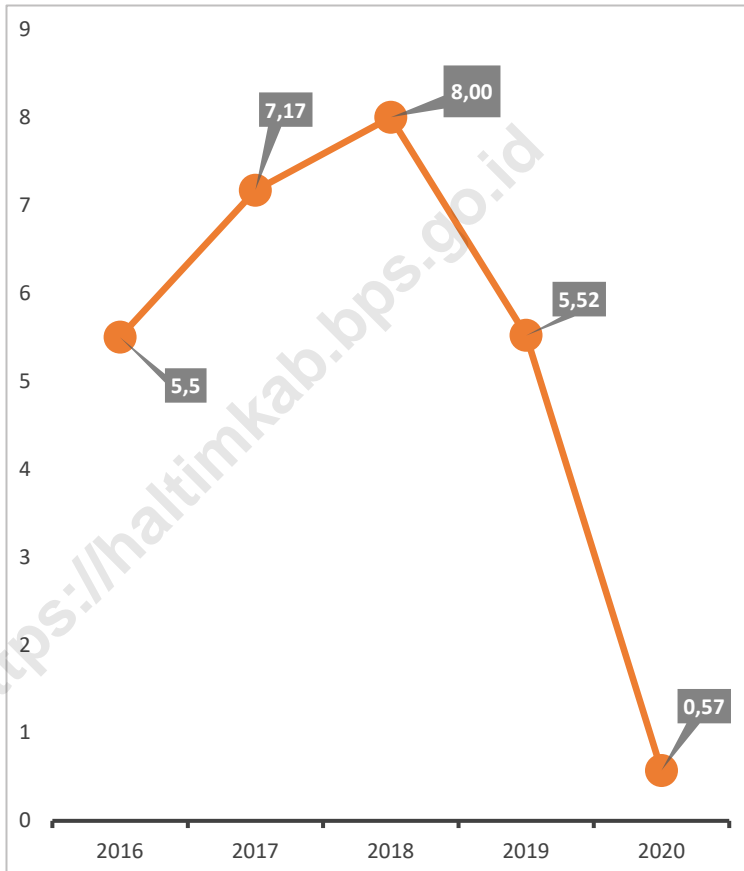
1. In general, the economy of Halmahera Timur Regency during 2016-2020 does not change the economic structure. The dominating sectors are the mining and quarrying sectors, agriculture, fisheries and forestry sectors, and the government administration, defense and compulsory social security sectors. However, in terms of development, mining and quarrying sectors have decreased contribution, while agriculture, forestry and fishery sectors and government administration, defense and social security sectors tend to fluctuate.

2. In 2020, Halmahera Timur Regency's economy grew at 0.57 percent. This rate is slightly slower than in 2019 which is able to grow 5.52 percent. If viewed nominally, GRDP in 2020 has touched 3.5 trillion rupiah.



**Gambar** 12.1  
**Figures**

**Laju Pertumbuhan Produk Domestik Regional Bruto Atas Dasar Harga Konstan 2010 Menurut Lapangan Usaha (persen), 2016–2020**  
**Growth Rate of Gross Regional Domestic Product at 2010 Constant Market Prices by Industry (percent), 2016–2020**



Sumber/Source: BPS, berbagai sensus, survei dan sumber lain/BPS-Statistics Indonesia, various census, survey, and other sources

**Tabel**  
**Table** 12.1.

**Produk Domestik Regional Bruto Atas Dasar Harga  
Berlaku Menurut Lapangan Usaha di Kabupaten  
Halmahera Timur (miliar rupiah), 2016–2020**  
*Gross Regional Domestic Product at Current Market Prices  
by Industry in Halmahera Timur Regency (billion rupiahs),  
2016–2020*

<b>Lapangan Usaha/Industry</b>	<b>2016</b>	<b>2017</b>	<b>2018</b>	<b>2019 *</b>	<b>2020**</b>
(1)	(2)	(3)	(4)	(5)	(6)
A Pertanian, Kehutanan, dan Perikanan/ <i>Agriculture, Forestry, and Fishing</i>	571,66	608,60	661,04	695,33	729,76
B Pertambangan dan Penggalian/ <i>Mining and Quarrying</i>	630,03	697,26	954,69	1.090,30	1.113,13
C Industri Pengolahan/ <i>Manufacturing</i>	147,30	148,67	148,46	147,39	129,10
D Pengadaan Listrik dan Gas/ <i>Electricity and Gas</i>	0,92	1,14	1,21	1,33	1,42
E Pengadaan Air; Pengelolaan Sampah, Limbah, dan Daur Ulang/ <i>Water Supply; Sewerage, Waste Management, and Remediation Activities</i>	0,12	0,12	0,13	0,14	0,14
F Konstruksi/ <i>Construction</i>	226,71	261,15	315,63	341,35	325,21
G Perdagangan Besar dan Eceran; Reparasi Mobil dan Sepeda Motor/ <i>Wholesale and Retail Trade; Repair of Motor Vehicles and Motorcycles</i>	324,78	374,73	423,07	456,65	460,06
H Transportasi dan Pergudangan/ <i>Transportation and Storage</i>	50,39	55,77	61,11	66,13	59,66
I Penyediaan Akomodasi dan Makan Minum/ <i>Accommodation and Food Service Activities</i>	5,29	5,94	6,64	7,04	6,65
J Informasi dan Komunikasi/ <i>Information and Communication</i>	62,96	66,00	70,02	72,86	74,67

Lanjutan Tabel/*Continued Table* 12.1

<b>Lapangan Usaha/Industry</b>		<b>2016</b>	<b>2017</b>	<b>2018</b>	<b>2019 *</b>	<b>2020**</b>
(1)		(2)	(3)	(4)	(5)	(6)
K	Jasa Keuangan dan Asuransi/ <i>Financial and Insurance Activities</i>	31,31	35,10	38,31	42,16	43,92
L	Real Estat/ <i>Real Estate Activities</i>	1,85	1,99	2,16	2,23	2,32
M,N	Jasa Perusahaan/ <i>Business Activities</i>	8,05	8,80	9,73	10,36	10,54
O	Administrasi Pemerintahan, Pertahanan, dan Jaminan Sosial Wajib/ <i>Public Administration and Defence; Compulsory Social Security</i>	362,42	390,62	410,89	454,28	495,92
P	Jasa Pendidikan/ <i>Education</i>	56,92	61,22	64,97	67,73	69,07
Q	Jasa Kesehatan dan Kegiatan Sosial/ <i>Human Health and Social Work Activities</i>	23,91	25,99	28,90	31,92	34,32
R,S,T,U	Jasa Lainnya/ <i>Other Services Activities</i>	8,00	8,51	9,17	9,89	10,13
<b>Produk Domestik Regional Bruto/<i>Gross Regional Domestic Product</i></b>		2.512,60	2.751,60	3.206,11	3.497,10	3.566,03

Catatan/Note: \* Angka sementara

\*\* Angka sangat sementara

Sumber/Source: BPS, berbagai sensus, survei dan sumber lain/*BPS-Statistics Indonesia, various census, survey, and other sources*

**Tabel**  
**Table** 12.2

**Produk Domestik Regional Bruto Atas Dasar Harga Konstan 2010 Menurut Lapangan Usaha di Kabupaten Halmahera Timur (miliar rupiah), 2016–2020**  
**Gross Regional Domestic Product at 2010 Constant Market Prices by Industry in Halmahera Timur Regency (billion rupiahs), 2016–2020**

<b>Lapangan Usaha/Industry</b>	<b>2016</b>	<b>2017</b>	<b>2018</b>	<b>2019 *</b>	<b>2020 **</b>
(1)	(2)	(3)	(4)	(5)	(6)
A Pertanian, Kehutanan, dan Perikanan/ <i>Agriculture, Forestry, and Fishing</i>	379,62	395,52	421,64	435,68	455,84
B Pertambangan dan Penggalian/ <i>Mining and Quarrying</i>	546,93	584,65	639,42	691,66	679,45
C Industri Pengolahan/ <i>Manufacturing</i>	113,12	113,14	111,82	109,43	96,15
D Pengadaan Listrik dan Gas/ <i>Electricity and Gas</i>	0,80	0,87	0,90	0,99	1,05
E Pengadaan Air; Pengelolaan Sampah, Limbah, dan Daur Ulang/ <i>Water Supply; Sewerage, Waste Management, and Remediation Activities</i>	0,09	0,10	0,10	0,10	0,11
F Konstruksi/ <i>Construction</i>	164,08	185,10	213,13	222,69	212,69
G Perdagangan Besar dan Eceran; Reparasi Mobil dan Sepeda Motor/ <i>Wholesale and Retail Trade; Repair of Motor Vehicles and Motorcycles</i>	243,54	276,08	309,55	324,62	324,76
H Transportasi dan Pergudangan/ <i>Transportation and Storage</i>	34,49	37,82	40,64	42,98	38,37
I Penyediaan Akomodasi dan Makan Minum/ <i>Accommodation and Food Service Activities</i>	3,93	4,38	4,87	5,14	4,85
J Informasi dan Komunikasi/ <i>Information and Communication</i>	51,88	53,46	56,71	59,24	62,15

Lanjutan Tabel/*Continued Table 12.2*

<b>Lapangan Usaha/Industry</b>		<b>2016</b>	<b>2017</b>	<b>2018</b>	<b>2019 *</b>	<b>2020 **</b>
(1)		(2)	(3)	(4)	(5)	(6)
K	Jasa Keuangan dan Asuransi/ <i>Financial and Insurance Activities</i>	22,41	24,22	25,46	27,45	29,50
L	Real Estat/ <i>Real Estate Activities</i>	1,40	1,47	1,59	1,63	1,69
M,N	Jasa Perusahaan/ <i>Business Activities</i>	6,11	6,49	6,91	7,20	7,19
O	Administrasi Pemerintahan, Pertahanan, dan Jaminan Sosial Wajib/ <i>Public Administration and Defence; Compulsory Social Security</i>	250,58	266,86	274,94	295,88	322,06
P	Jasa Pendidikan/ <i>Education</i>	40,54	43,18	45,17	46,99	47,40
Q	Jasa Kesehatan dan Kegiatan Sosial/ <i>Human Health and Social Work Activities</i>	17,63	18,64	20,12	21,30	22,70
R,S,T,U	Jasa Lainnya/ <i>Other Services Activities</i>	6,00	6,26	6,67	7,00	7,13
<b>Produk Domestik Regional Bruto/Gross Regional Domestic Product</b>		1.883,15	2.018,23	2.179,63	2.299,99	2.313,08

Catatan/Note: \* Angka sementara

\*\* Angka sangat sementara

Sumber/Source: BPS, berbagai sensus, survei dan sumber lain/BPS-Statistics Indonesia, various census, survey, and other sources

**Tabel**  
**Table** 12.3

**Distribusi Persentase Produk Domestik Regional Bruto Atas Dasar Harga Berlaku Menurut Lapangan Usaha di Kabupaten Halmahera Timur, 2016–2020**  
**Percentage Distribution of Gross Regional Domestic Product at Current Market Prices by Industry in Halmahera Timur Regency, 2016–2020**

Lapangan Usaha/ <i>Industry</i>	2016	2017	2018	2019 *	2020**
(1)	(2)	(3)	(4)	(5)	(6)
A Pertanian, Kehutanan, dan Perikanan/ <i>Agriculture, Forestry, and Fishing</i>	22,75	22,12	20,62	19,88	20,46
B Pertambangan dan Penggalian/ <i>Mining and Quarrying</i>	25,07	25,34	29,78	31,18	31,21
C Industri Pengolahan/ <i>Manufacturing</i>	5,86	5,40	4,63	4,21	3,62
D Pengadaan Listrik dan Gas/ <i>Electricity and Gas</i>	0,04	0,04	0,04	0,04	0,04
E Pengadaan Air; Pengelolaan Sampah, Limbah, dan Daur Ulang/ <i>Water Supply; Sewerage, Waste Management, and Remediation Activities</i>	0,00	0,00	0,00	0,00	0,00
F Konstruksi/ <i>Construction</i>	9,02	9,49	9,84	9,76	9,12
G Perdagangan Besar dan Eceran; Reparasi Mobil dan Sepeda Motor/ <i>Wholesale and Retail Trade; Repair of Motor Vehicles and Motorcycles</i>	12,93	13,62	13,20	13,06	12,90
H Transportasi dan Pergudangan/ <i>Transportation and Storage</i>	2,01	2,03	1,91	1,89	1,67
I Penyediaan Akomodasi dan Makan Minum/ <i>Accommodation and Food Service Activities</i>	0,21	0,22	0,21	0,20	0,19
J Informasi dan Komunikasi/ <i>Information and Communication</i>	2,51	2,40	2,18	2,08	2,09
K Jasa Keuangan dan Asuransi/ <i>Financial and Insurance Activities</i>	1,25	1,28	1,19	1,21	1,23

Lanjutan Tabel/*Continued Table* 12.3

Lapangan Usaha/ <i>Industry</i>		2016	2017	2018	2019 *	2020**
(1)		(2)	(3)	(4)	(5)	(6)
L	Real Estat/ <i>Real Estate Activities</i>	0,07	0,07	0,07	0,06	0,07
M,N	Jasa Perusahaan/ <i>Business Activities</i>	0,32	0,32	0,30	0,30	0,30
O	Administrasi Pemerintahan, Pertahanan, dan Jaminan Sosial Wajib/ <i>Public Administration and Defence; Compulsory Social Security</i>	14,42	14,20	12,82	12,99	13,91
P	Jasa Pendidikan/ <i>Education</i>	2,27	2,23	2,03	1,94	1,94
Q	Jasa Kesehatan dan Kegiatan Sosial/ <i>Human Health and Social Work Activities</i>	0,95	0,94	0,90	0,91	0,96
R,S,T,U	Jasa Lainnya/ <i>Other Services Activities</i>	0,32	0,31	0,29	0,28	0,28
<b>Produk Domestik Regional Bruto/<i>Gross Regional Domestic Product</i></b>		100,00	100,00	100,00	100,00	100,00

Catatan/*Note*: \* Angka sementara

\*\* Angka sangat sementara

Sumber/*Source*: BPS, berbagai sensus, survei dan sumber lain/*BPS-Statistics Indonesia, various census, survey, and other sources*

**Tabel**  
**Table** 12.4

**Laju Pertumbuhan Produk Domestik Regional Bruto Atas Dasar Harga Konstan 2010 Menurut Lapangan Usaha di Kabupaten Halmahera Timur (persen), 2016–2020**  
**Growth Rate of Gross Regional Domestic Product at 2010 Constant Market Prices by Industry in Halmahera Timur Regency (percent), 2016–2020**

Lapangan Usaha/Industry	2016	2017	2018	2019 *	2020 **
(1)	(2)	(3)	(4)	(5)	(6)
A Pertanian, Kehutanan, dan Perikanan/ <i>Agriculture, Forestry, and Fishing</i>	4,45	4,19	6,60	3,33	4,63
B Pertambangan dan Penggalian/ <i>Mining and Quarrying</i>	2,45	6,90	9,37	8,17	-1,77
C Industri Pengolahan/ <i>Manufacturing</i>	2,15	0,02	-1,17	-2,14	-12,13
D Pengadaan Listrik dan Gas/ <i>Electricity and Gas</i>	30,65	8,19	4,27	9,74	5,44
E Pengadaan Air; Pengelolaan Sampah, Limbah, dan Daur Ulang/ <i>Water Supply; Sewerage, Waste Management, and Remediation Activities</i>	10,71	2,24	5,62	3,83	1,02
F Konstruksi/ <i>Construction</i>	15,08	12,81	15,14	4,49	-4,49
G Perdagangan Besar dan Eceran; Reparasi Mobil dan Sepeda Motor/ <i>Wholesale and Retail Trade; Repair of Motor Vehicles and Motorcycles</i>	8,21	13,36	12,12	4,87	0,04
H Transportasi dan Pergudangan/ <i>Transportation and Storage</i>	8,87	9,67	7,45	5,76	-10,73
I Penyediaan Akomodasi dan Makan Minum/ <i>Accommodation and Food Service Activities</i>	10,40	11,50	11,29	5,56	-5,70
J Informasi dan Komunikasi/ <i>Information and Communication</i>	10,07	3,06	6,07	4,47	4,91
K Jasa Keuangan dan Asuransi/ <i>Financial and Insurance Activities</i>	11,94	8,05	5,14	7,82	7,45



Lanjutan Tabel/Continued Table 12.4

Lapangan Usaha/Industry		2016	2017	2018	2019 *	2020 **
(1)		(2)	(3)	(4)	(5)	(6)
L	Real Estat/ <i>Real Estate Activities</i>	9,21	4,51	8,68	2,41	3,59
M,N	Jasa Perusahaan/ <i>Business Activities</i>	7,55	6,24	6,52	4,21	-0,10
O	Administrasi Pemerintahan, Pertahanan, dan Jaminan Sosial Wajib/ <i>Public Administration and Defence; Compulsory Social Security</i>	4,54	6,49	3,03	7,61	8,85
P	Jasa Pendidikan/ <i>Education</i>	7,78	6,50	4,62	4,02	0,88
Q	Jasa Kesehatan dan Kegiatan Sosial/ <i>Human Health and Social Work Activities</i>	8,59	5,72	7,92	5,87	6,58
R,S,T,U	Jasa Lainnya/ <i>Other Services Activities</i>	6,45	4,33	6,46	5,00	1,88
<b>Produk Domestik Regional Bruto/<i>Gross Regional Domestic Product</i></b>		5,50	7,17	8,00	5,52	0,57

Catatan/Note: \* Angka sementara

\*\* Angka sangat sementara

Sumber/Source: BPS, berbagai sensus, survei dan sumber lain/*BPS-Statistics Indonesia, various census, survey, and other sources*

**Tabel**  
**Table** 12.5**Produk Domestik Regional Bruto Atas Dasar Harga Berlaku Menurut Jenis Pengeluaran di Kabupaten Halmahera Timur (miliar rupiah), 2016–2020**  
**Gross Regional Domestic Product at Current Market Prices by Type of Expenditure in Halmahera Timur Regency (billion rupiahs), 2016–2020**

<b>Jenis Pengeluaran</b> <b>Type of Expenditure</b>	<b>2015</b>	<b>2016</b>	<b>2017</b>	<b>2018*</b>	<b>2019**</b>
(1)	(2)	(3)	(4)	(5)	(6)
Pengeluaran Konsumsi Rumah Tangga <i>Household Consumption Expenditure</i>	984,61	1.113,93	1.247,06	1.356,54	1.555,20
Pengeluaran Konsumsi LNPRT <i>NPISH Consumption Expenditure</i>	46,01	48,97	52,36	66,40	85,22
Pengeluaran Konsumsi Pemerintah <i>Government Consumption Expenditure</i>	689,35	748,31	813,03	886,86	968,04
Pembentukan Modal Tetap Bruto <i>Gross Fixed Capital Formation</i>	974,44	1.098,66	1.398,11	1.814,88	1.977,35
Perubahan Inventori <i>Changes in Inventories</i>	84,33	-6,07	-43,75	14,40	-35,42
Net Ekspor Barang dan Jasa <i>Net Exports of Goods and Services</i>	-461,86	-491,19	-715,22	-932,79	<b>-1.050,32</b>
<b>Produk Domestik Regional Bruto</b> <b>Gross Regional Domestic Product</b>	<b>2.316,88</b>	<b>2.512,60</b>	<b>2.751,60</b>	<b>3.206,28</b>	<b>3.500,07</b>

Catatan/Note: \* Angka sementara

\*\* Angka sangat sementara

Sumber/Source: BPS, berbagai sensus, survei dan sumber lain/BPS-Statistics Indonesia, various census, survey, and other sources

**Tabel**  
**Table** 12.6

**Produk Domestik Regional Bruto Atas Dasar Harga Konstan 2010 Menurut Jenis Pengeluaran di Kabupaten Halmahera Timur (miliar rupiah), 2016–2020**  
**Gross Regional Domestic Product at 2010 Constant Market Prices by Type of Expenditure in Halmahera Timur Regency (billion rupiahs), 2016–2020**

<b>Jenis Pengeluaran</b> <b>Type of Expenditure</b>	<b>2015</b>	<b>2016</b>	<b>2017</b>	<b>2018*</b>	<b>2019**</b>
(1)	(2)	(3)	(4)	(5)	(6)
Pengeluaran Konsumsi Rumah Tangga <i>Household Consumption Expenditure</i>	794,92	848,85	921,28	947,33	997,48
Pengeluaran Konsumsi LNPR <i>NPISH Consumption Expenditure</i>	36,02	37,58	39,44	43,41	54,26
Pengeluaran Konsumsi Pemerintah <i>Government Consumption Expenditure</i>	480,19	486,80	500,54	501,55	501,39
Pembentukan Modal Tetap Bruto <i>Gross Fixed Capital Formation</i>	791,13	859,73	1.026,94	1.247,60	1.470,67
Perubahan Inventori <i>Changes in Inventories</i>	83,78	-5,06	-26,71	10,37	-17,51
Net Ekspor Barang dan Jasa <i>Net Exports of Goods and Services</i>	-401,16	-344,75	-443,25	-570,47	<b>-704,44</b>
<b>Produk Domestik Regional Bruto</b> <b>Gross Regional Domestic Product</b>	<b>1.784,90</b>	<b>1.883,15</b>	<b>2.018,23</b>	<b>2.179,79</b>	<b>2.301,84</b>

Catatan/Note: \* Angka sementara

\*\* Angka sangat sementara

Sumber/Source: BPS, berbagai sensus, survei dan sumber lain/BPS-Statistics Indonesia, various census, survey, and other sources

# PERBANDINGAN ANTAR KABUPATEN/KOTA

Bab

# 13

Regency/Municipal  
Comparison

## Indeks Pembangunan Manusia

Provinsi  
Maluku Utara

2020

“ Pada tahun 2020, Indeks Pembangunan Manusia (IPM) Provinsi Maluku Utara mencapai:

# 68,49

Dan **Ternate** merupakan kota di Provinsi Maluku Utara dengan **IPM tertinggi**, sedangkan IPM Kabupaten **Halmahera Timur** menempati urutan **ke-4**. Adapun **Pulau Taliabu** merupakan Kabupaten dengan **IPM terendah** se-provinsi ”



79,82

70,53

67,50

66,75

1

Ternate

2

Tidore  
Kepulauan

3

Halmahera  
Utara

4

Halmahera  
Timur

5

6

7

8

9

60,48



10

Pulau Taliabu



**ULASAN****DESCRIPTION**

1. Statistik antar kabupaten disajikan untuk dapat memberikan gambaran keadaan masing-masing kabupaten terhadap data-data penting seperti kependudukan, laju pertumbuhan produk domestik regional bruto, kemiskinan, dan indeks pembangunan manusia.

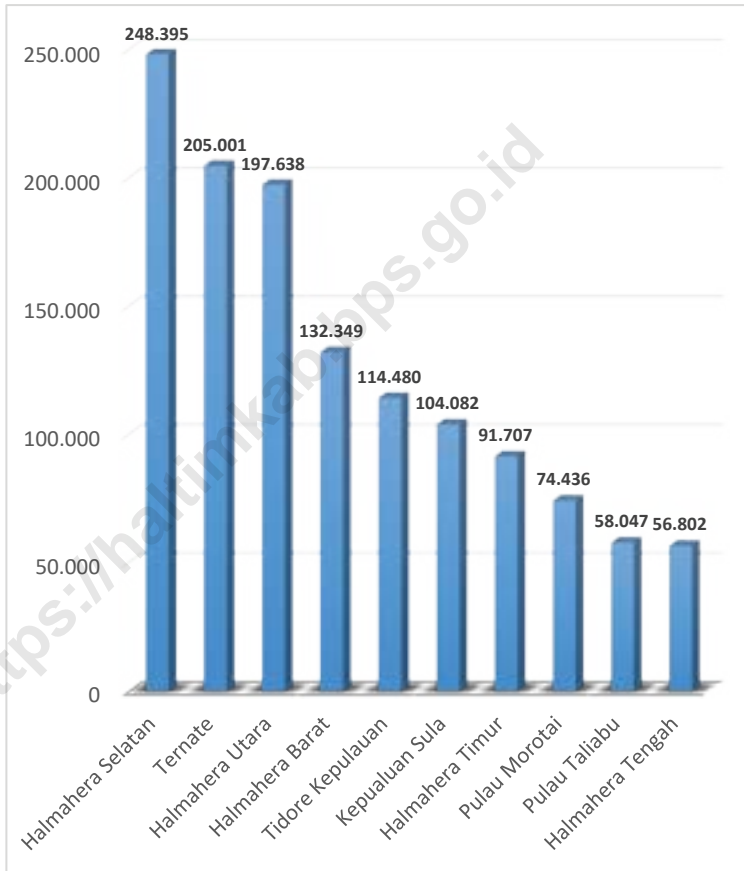
2. Selama tahun 2016 – 2020, jumlah penduduk miskin di Provinsi Maluku Utara selalu mengalami penurunan tiap tahunnya. Namun jika dilihat secara kabupaten/kota, Kabupaten Halmahera Timur tidak mengalami penurunan jumlah penduduk miskin.

1. *Statistical comparison among provinces is aimed to give a regional figures, especially in terms of demography, Gross Domestic Regional Product (GDRP) growth rate, poverty, and human development index.*

2. *During 2016 - 2020, the number of poor people in North Maluku always decreases every year. However, if viewed by regency/municipality, Halmahera Timur Regency did not decrease the number of poor people.*

**Gambar** 13.1  
**Figures**

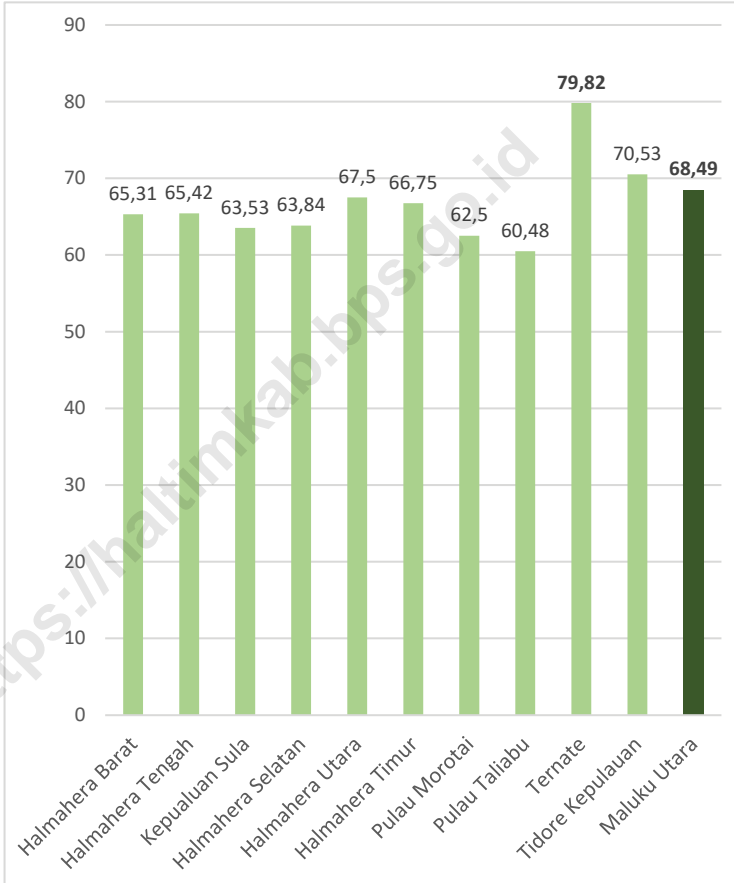
**Jumlah Penduduk Menurut Kabupaten/Kota di Provinsi Maluku Utara (ribu), 2020**  
**Population by Regency/Municipality in Maluku Utara Province (thousand), 2020**



Sumber/Source: Badan Pusat Statistik/BPS- Statistics Indonesia

**Gambar** 13.2  
**Figures**

**Indeks Pembangunan Manusia Menurut Kabupaten/  
Kota di Provinsi Maluku Utara, 2020**  
*Human Development Index by Regency/Municipality in  
Maluku Utara Province, 2020*



Sumber/Source: Badan Pusat Statistik/BPS- Statistics Indonesia



**Tabel** 13.1 **Jumlah Penduduk Menurut Kabupaten/Kota di Provinsi Maluku Utara (ribu), 2016–2020**  
**Table** 13.1 **Population by Regency/Municipality in Maluku Utara Province (thousand), 2016–2020**

<b>Kabupaten Regency/Municipality</b>	<b>2016</b>	<b>2017</b>	<b>2018</b>	<b>2019</b>	<b>2020</b>
(1)	(2)	(3)	(4)	(5)	(6)
Halmahera Barat	112.722	114.502	116.513	135.597	132.349
Halmahera Tengah	51.315	52.813	54.190	55.220	56.802
Kepulauan Sula	97.177	99.196	100.967	102.886	104.082
Halmahera Selatan	223.460	227.280	231.217	251.299	248.395
Halmahera Utara	183.596	187.104	190.531	193.851	197.638
Halmahera Timur	87.680	90.070	92.618	95.005	91.707
Pulau Morotai	62.412	64.001	65.573	67.284	74.436
Pulau Taliabu	51.316	51.928	52.503	53.018	58.047
Ternate	218.028	223.111	228.105	233.208	205.001
Tidore Kepulauan	98.206	99.337	100.415	101.410	114.480
<b>Maluku Utara</b>	<b>1.185.912</b>	<b>1.209.342</b>	<b>1.232.632</b>	<b>1.288.778</b>	<b>1.282.937</b>

Catatan/Note: ...

Sumber/Source: Badan Pusat Statistik/BPS- Statistics Indonesia

**Tabel**  
**Table** 13.2

**Laju Pertumbuhan Produk Domestik Regional Bruto Atas Dasar Harga Konstan 2010 Menurut Kabupaten/Kota di Provinsi Maluku Utara (persen), 2016–2020**  
**Rate of Growth of Gross Regional Domestic Products at Constant 2010 Prices by Regency/Municipality in Maluku Utara Province (percent), 2016–2020**

<b>Kabupaten Regency/Municipality</b>	<b>2016</b>	<b>2017</b>	<b>2018</b>	<b>2019</b>	<b>2020</b>
(1)	(2)	(3)	(4)	(5)	(6)
Halmahera Barat	5,13	5,00	5,22	5,81	0,62
Halmahera Tengah	11,24	5,80	6,99	6,61	26,34
Kepulauan Sula	5,11	4,83	5,63	6,33	0,68
Halmahera Selatan	5,69	16,06	15,44	12,02	16,22
Halmahera Utara	4,03	6,62	2,44	3,04	-0,14
Halmahera Timur	5,50	7,17	8,00	5,60	0,57
Pulau Morotai	6,29	6,21	6,69	4,58	2,68
Pulau Taliabu	5,69	5,30	12,06	9,44	1,52
Ternate	7,99	7,55	8,24	8,25	-0,70
Tidore Kepulauan	5,23	6,00	6,06	6,43	1,99
<b>Maluku Utara</b>	<b>5,77</b>	<b>7,67</b>	<b>7,92</b>	<b>6,13</b>	<b>4,92</b>

Catatan/Note: ...

Sumber/Source: Badan Pusat Statistik/BPS- Statistics Indonesia

**Tabel 13.3** Jumlah Penduduk Miskin Menurut Kabupaten/Kota di Provinsi Maluku Utara (ribu), 2016–2020  
**Number of Poor Population by Regency/Municipality in Maluku Utara Province (thousand), 2016–2020**

Kabupaten Regency/Municipality	2016	2017	2018	2019	2020
(1)	(2)	(3)	(4)	(5)	(6)
Halmahera Barat	9,84	9,90	10,14	10,13	10,56
Halmahera Tengah	7,10	4,42	7,51	7,81	7,70
Kepulauan Sula	8,79	8,79	9,19	9,29	8,81
Halmahera Selatan	9,06	9,25	11,01	11,79	12,41
Halmahera Utara	7,59	7,84	8,56	8,79	8,75
Halmahera Timur	13,48	13,62	13,82	14,53	14,97
Pulau Morotai	4,38	4,50	4,67	4,86	4,43
Pulau Taliabu	3,73	3,71	3,85	3,98	3,89
Ternate	5,74	6,04	6,76	7,25	8,18
Tidore Kepulauan	4,96	5,39	5,95	6,17	6,66
<b>Maluku Utara</b>	<b>74,68</b>	<b>76,47</b>	<b>81,46</b>	<b>84,60</b>	<b>86,37</b>

Catatan/Note: ...

Sumber/Source: Badan Pusat Statistik/BPS- Statistics Indonesia

**Tabel**  
**Table** 13.4**Indeks Pembangunan Manusia Menurut Kabupaten/Kota  
di Provinsi Maluku Utara, 2016–2020**  
*Human Development Index by Regency/Municipality in  
Maluku Utara Province, 2016–2020*

<b>Kabupaten/Kota</b> <i>Regency/Municipality</i>	<b>2016</b>	<b>2017</b>	<b>2018</b>	<b>2019</b>	<b>2020</b>
(1)	(2)	(3)	(4)	(5)	(6)
Halmahera Barat	63,83	64,19	64,54	65,34	65,31
Halmahera Tengah	63,05	63,89	64,66	65,55	65,42
Kepulauan Sula	61,25	62,04	62,96	63,64	63,53
Halmahera Selatan	62,17	62,64	63,39	64,11	63,84
Halmahera Utara	66,02	66,52	67,30	67,75	67,50
Halmahera Timur	64,92	65,77	66,20	66,74	66,75
Pulau Morotai	59,87	60,71	61,39	62,38	62,50
Pulau Taliabu	58,66	59,03	59,67	60,62	60,48
Ternate	77,80	78,48	79,13	80,03	79,82
Tidore Kepulauan	68,37	69,25	69,89	70,83	70,53
<b>Maluku Utara</b>	<b>66,63</b>	<b>67,20</b>	<b>67,76</b>	<b>68,70</b>	<b>68,49</b>

Catatan/Note: ...

Sumber/Source: Badan Pusat Statistik/BPS- Statistics Indonesia



Sensus  
Penduduk  
2020

#MencatatIndonesia

# DATA

MENCERDASKAN BANGSA

*Enlighten The Nation*

<https://haltimkab.bps.go.id>



**BADAN PUSAT STATISTIK**  
**KABUPATEN HALMAHERA TIMUR**  
**BPS-STATISTICS OF HALMAHERA TIMUR REGENCY**

Jl. Trans Halmahera, Soagimalaha, Kota Maba  
Homepage: <http://haltimkab.bps.go.id>  
E-mail: [bps8206@bps.go.id](mailto:bps8206@bps.go.id)



5 2012 906007