

# KABUPATEN HALMAHERA UTARA DALAM ANGKA

*HALMAHERA UTARA REGENCY  
IN FIGURES*

## 2021



**BADAN PUSAT STATISTIK  
KABUPATEN HALMAHERA UTARA  
BPS-STATISTICS OF HALMAHERA UTARA  
REGENCY**



# **KABUPATEN HALMAHERA UTARA DALAM ANGKA**

***HALMAHERA UTARA REGENCY  
IN FIGURES  
2021***



<https://halutkab.bps.go.id>

**Kabupaten Halmahera Utara DALAM ANGKA**  
***Halmahera Utara Regency in Figures***  
**2021**

ISSN: 2502-9045

No. Publikasi/*Publication Number*: 82050.2101

Katalog /*Catalog*: 1102001.8205

Ukuran Buku/*Book Size*: 14,8 cm x 21 cm

Jumlah Halaman/*Number of Pages* : xlii + 378 hal/*pages*

Naskah/*Manuscript*:

BPS Kabupaten Halmahera Utara

*BPS-Statistics of Halmahera Utara Regency*

Penyunting/*Editor*:

BPS Kabupaten Halmahera Utara

*BPS-Statistics of Halmahera Utara Regency*

Gambar Kover/*Cover Design*:

Seksi Integrasi Pengolahan dan Diseminasi Statistik

*Section of Integration Processing and Statistics Dissemination*

Ilustrasi Kover/*Cover Illustration*:

Seksi Integrasi Pengolahan dan Diseminasi Statistik

*Section of Integration Processing and Statistics Dissemination*

Diterbitkan oleh/*Published by*:

©BPS Kabupaten Halmahera Utara/*BPS-Statistics of Halmahera Utara Regency*

Dicetak oleh/*Printed by*: CV. Rumah Printing

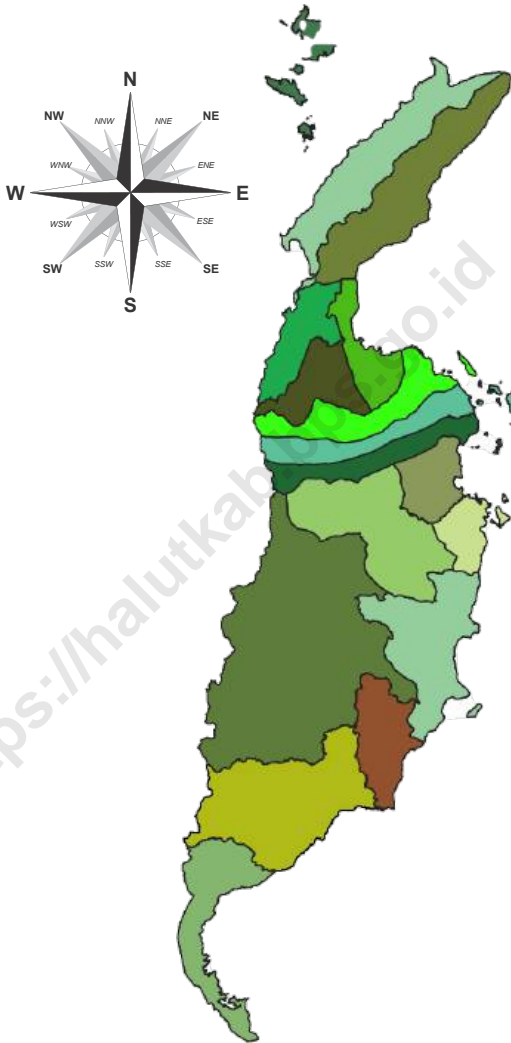
Sumber Ilustrasi/*Graphics by* :

freepik.com

Dilarang mengumumkan, mendistribusikan, mengomunikasikan, dan/atau menggandakan sebagian atau seluruh isi buku ini untuk tujuan komersil tanpa izin tertulis dari Badan Pusat Statistik.

*Prohibited to announce, distribute, communicate, and/or copy part or all of this book for commercial purpose without permission from BPS-Statistics Indonesia.*

**PETA WILAYAH Kabupaten Halmahera Utara**  
**MAP OF Halmahera Utara Regency**





**KEPALA BPS Kabupaten Halmahera Utara**  
**CHIEF STATISTICIAN OF Halmahera Utara Regency**



**Harim Arrosid, SST., M.Si**







## KATA PENGANTAR

Kabupaten Halmahera Utara Dalam Angka 2021 merupakan publikasi tahunan yang diterbitkan oleh BPS Kabupaten Halmahera Utara. Publikasi ini diharapkan dapat dimanfaatkan oleh berbagai pihak khususnya Pemerintah dalam perencanaan pembangunan Kabupaten Halmahera Utara.

Kami berterimakasih kepada setiap pihak terutama kepada Badan Penelitian, Pengembangan dan Statistik Kabupaten Halmahera Utara atas kontribusinya dalam penyusunan Kabupaten Halmahera Utara dalam Angka 2021. Semoga ke depannya kerja sama BPS dengan instansi pemerintah maupun swasta dapat tetap terjaga.

Kami menyadari bahwa publikasi ini belum dapat dikatakan sempurna. Maka dari itu kami mengharapkan masukan dan kritik membangun dari para pemakai data.

Halmahera Utara , Februari 2021  
Kepala BPS  
Kabupaten Halmahera Utara

**Harim Arrosid, SST., M.Si**



## **PREFACE**

*Halmahera Utara Regency In Figures 2021 is an annual publication published by BPS-Statistics of Halmahera Utara Regency. Hopefully this publication could be used by many stakeholders especially the Government in term of developing Halmahera Utara Regency.*

*We thank to everyone especially to Halmahera Utara Regency Research, Development, and Statistics who had helped us in writing Halmahera Utara Regency in Figures 2021. We would like to maintain our partnership with either the government or the Private.*

*We realize our publication is still far from perfect. Hence we'd like to hear opinions and critics from the reader.*

Halmahera Utara , February 2021  
Chief Statistician of  
Halmahera Utara Regency

**Harim Arrosid, SST., M.Si**

## DAFTAR ISI / CONTENTS

	Halaman Page
Kata Pengantar/ <i>Preface</i> .....	vii
Daftar Isi/ <i>Contents</i> .....	ix
Daftar Tabel/ <i>List of Tables</i> .....	xi
Daftar Gambar/ <i>List of Figures</i> .....	xxxiii
Daftar Singkatan/ <i>List of Abbreviations</i> .....	xxxix
Statistik Kunci/ <i>Key Statistics</i> .....	xli
1. Geografi dan Iklim/ <i>Geography and Climate</i> .....	1
2. Pemerintahan/ <i>Government</i> .....	13
3. Penduduk dan Ketenagakerjaan/ <i>Population and Employment</i> .....	43
4. Sosial dan Kesejahteraan Rakyat/ <i>Social and Welfare</i> .....	65
5. Pertanian, Kehutanan, Peternakan, dan Perikanan/ <i>Agriculture, Forestry, Livestock, and Fishery</i> .....	167
6. Industri, Pertambangan, dan Energi/ <i>Industry, Mining, and Energy</i> .....	259
7. Pariwisata/ <i>Tourism</i> .....	277
8. Transportasi dan Komunikasi/ <i>Transportation and Communication</i> .....	289
9. Perbankan, Koperasi, dan Harga-harga/ <i>Banking, Cooperative, dan Prices</i> .....	309
10. Pengeluaran Penduduk/ <i>Population Expenditure</i> .....	321
11. Perdagangan/ <i>Trade</i> .....	331
12. Sistem Neraca Regional/ <i>System of Regional Accounts</i> .....	341
13. Perbandingan Antar Kabupaten/Kota/ <i>Regency/Municipal Comparison</i> .....	367



## DAFTAR TABEL/LIST OF TABLES

Halaman  
Page

### 1. GEOGRAFI DAN IKLIM/*GEOGRAPHY AND CLIMATE*

#### 1.1 KEADAAN GEOGRAFI

##### *GEOGRAPHY CONDITION*

- 1.1.1 Luas Daerah dan Jumlah Pulau Menurut Kecamatan 2020  
*Total Area and Number of Islands by Subdistrict, 2020*..... 7
- 1.1.2 Tinggi Wilayah dan Jarak ke Ibukota Kabupaten Menurut  
Kecamatan di Kabupaten Halmahera Utara, 2020  
*Altitude and Distance to the Capital of Regency by Subdistrict in Halmahera  
Utara Regency, 2020*..... 9

#### 1.2 KEADAAN IKLIM

##### *CLIMATE CONDITION*

- 1.2.1 Pengamatan Unsur Iklim di Stasiun Pengamatan Badan  
Meteorologi Klimatologi dan Geofisika (BMKG), 2020  
*Observation of Climate Elements at the Meteorology, Climatology,  
Geophysics Agency Station, 2020* ..... 10

### 2. PEMERINTAHAN/*GOVERNMENT*

#### 2.1 WILAYAH ADMINISTRATIF

##### *ADMINISTRATIVE AREA*

- 2.1.1 Jumlah Desa<sup>1</sup>/Kelurahan Menurut Kecamatan 2016–2020  
*Number of Villages<sup>1</sup>/Kelurahan by Subdistrict, 2016–2020* ..... 20
- 2.1.1 Batas Wilayah Kecamatan di Kabupaten Halmahera Utara, 2020  
*Regional Boundary of Subdistrict in Halmahera Utara Regency, 2020*.. 21

#### 2.2 DEWAN PERWAKILAN RAKYAT DAERAH

##### *REGIONAL HOUSE OF REPRESENTATIVES*

- 2.2.1 Jumlah Anggota Dewan Perwakilan Rakyat Daerah Menurut  
Partai Politik dan Jenis Kelamin di Kabupaten Halmahera Utara, 2020  
*Number of Members of The Regional House of Representatives by Political  
Parties and Sex in Halmahera Utara Regency, 2020* ..... 22
- 2.2.2 Nama Ketua, Wakil Ketua, dan Sekretaris DPRD  
Kabupaten Halmahera Utara, 2014–2020

<i>Chairman, Vice Chairman, and Parliament Secretary of Halmahera Utara Regency, 2014-2020.....</i>	23
---	----

**2.3 SUMBER DAYA MANUSIA**

**HUMAN RESOURCES**

2.3.1 Jumlah Pegawai Negeri Sipil Menurut Jabatan dan Jenis Kelamin, Desember 2019 dan Desember 2020 <i>Number of Civil Servants by Occupation and Sex, Desember 2019 dan Desember 2020 .....</i>	24
2.3.2 Jumlah Pegawai Negeri Sipil Menurut Tingkat Pendidikan dan Jenis Kelamin Desember 2019 dan Desember 2020 <i>Number of Civil Servants by Educational Level and Sex December 2019 and December 2020 .....</i>	26
2.3.3 Jumlah Pegawai Negeri Sipil Menurut Tingkat Kepangkatan dan Jenis Kelamin, Desember 2019 dan Desember 2020 <i>Number of Civil Servants by Hierarchy and Sex, December 2019 and December 2020.....</i>	28
2.3.4 Jumlah Pegawai Negeri Sipil Menurut Dinas/Instansi Pemerintah dan Pendidikan di Kabupaten Halmahera Utara, 2020 <i>Number of Civil Servants by Department/Government Agencies and Education in Halmahera Utara Regency, 2020 .....</i>	30
2.3.5 Jumlah Pegawai Negeri Sipil Menurut Kecamatan <sup>1</sup> dan Jenis Kelamin, Desember 2019 dan Desember 2020 <i>Number of Civil Servants by Regency/City and Sex, Desember 2019 dan Desember 2020 .....</i>	36

**2.4 KEUANGAN PEMERINTAH**

**GOVERNMENT FINANCE**

2.4.1 Realisasi Pendapatan Pemerintah Kabupaten Halmahera Utara Menurut Jenis Pendapatan (ribu rupiah), 2017–2020 <i>Actual Halmahera Utara Regency Government Revenues by Kind of Revenues (thousand rupiahs), 2017–2020.....</i>	38
2.4.2 Realisasi Belanja Pemerintah Kabupaten Halmahera Utara Menurut Jenis Belanja (ribu rupiah), 2017–2020 <i>Actual Halmahera Utara Regency Government Expenditures by Kind</i>	

	Halaman Page
<i>of Expenditures (thousand rupiahs), 2017–2020 .....</i>	40
2.4.3 Realisasi Penerimaan Pajak Daerah Kabupaten Halmahera Utara (Juta rupiah), 2018-2020 <i>Realization of Tax Income in Halmahera Utara Regency (Million Rupiahs), 2018-2020 .....</i>	42
<b>3. PENDUDUK DAN KETENAGAKERJAAN</b> <b>POPULATION AND EMPLOYMENT</b>	
<b>3.1 PENDUDUK</b> <b>POPULATION</b>	
3.1.1 Penduduk, Laju Pertumbuhan Penduduk per Tahun, Distribusi Persentase Penduduk, Kepadatan Penduduk, Rasio Jenis Kelamin Penduduk Menurut Kecamatan, 2020 <i>Population, Annual Population Growth Rate, Percentage Distribution of Population, Population Density, and Population Sex Ratio by Subdistrict, 2020 .....</i>	55
3.1.2 Jumlah Penduduk Menurut Kelompok Umur dan Jenis Kelamin di Kabupaten Halmahera Utara, 2020 <i>Population by Age Group and Sex in Halmahera Utara Regency, 2020 .</i>	58
3.1.3 Jumlah Penduduk Menurut Jenis Kelamin dan Status Perkawinan di Kabupaten Halmahera Utara, 2019 <i>Population by Sex and Marital Status in Halmahera Utara Regency, 2019 .....</i>	59
<b>3.2 KETENAGAKERJAAN</b> <b>EMPLOYMENT</b>	
3.2.1 Jumlah Penduduk Berumur 15 Tahun Keatas Menurut Jenis Kegiatan Selama Seminggu yang Lalu dan Jenis Kelamin di Kabupaten Halmahera Utara, 2020 <i>Population Aged 15 Years and Over by Type of Activity During The Previous Week and Sex in Halmahera Utara Regency, 2020 .....</i>	60
3.2.2 Penduduk Berumur 15 Tahun ke Atas Menurut Pendidikan Tertinggi yang Ditamatkan dan Jenis Kegiatan Selama Seminggu yang Lalu di Kabupaten Halmahera Utara, 2020 <i>Population 15 Years of Age and Over by Educational Attainment and Type of Activity During the Previous Week in Halmahera Utara</i>	

	Halaman Page
<i>Regency, 2020</i> .....	61
3.2.3 Penduduk Berumur 15 Tahun Ke Atas yang Bekerja Selama Seminggu yang Lalu Menurut Status Pekerjaan Utama dan Jenis Kelamin di Kabupaten Halmahera Utara, 2020 <i>Population 15 Years of Age and Over who Worked During The Previous Week by Main Employment Status and Sex in Halmahera Utara Regency, 2020</i> .....	63
3.2.4 Pencari Kerja Terdaftar, Lowongan Kerja Terdaftar dan Penempatan/Pemenuhan Tenaga Kerja Menurut Kecamatan dan Jenis Kelamin, 2020 <i>Number of Registered Job Applicants, Registered Job Vacancies, and Placement of Workers by Subdistrict and Sex, 2020</i> .....	64
<b>4. SOSIAL DAN KESEJAHTERAAN RAKYAT/SOCIAL AND WELFARE</b>	
<b>4.1 PENDIDIKAN</b>	
<b>EDUCATION</b>	
4.1.1 Jumlah Sekolah, Guru, dan Murid Taman Kanak-Kanak (TK) di Bawah Kementerian Pendidikan dan Kebudayaan Menurut Kecamatan, 2019/2020 dan 2020/2021 <i>Number of Schools, Teachers, and Pupils in Kindergarten Under The Ministry of Education and Culture by Subdistrict, 2019/2020 dan 2020/2021</i> .....	75
4.1.2 Jumlah Sekolah, Guru, dan Murid Raudatul Athfal (RA) di Bawah Kementerian Agama Menurut Kecamatan, 2018/2019 dan 2019/2020 <i>Number of Schools, Teachers, and Pupils in Raudatul Athfal (RA) Under The Ministry of Religious Affairs by Subdistrict, 2018/2019 and 2019/2020</i> .....	78
4.1.3 Jumlah Sekolah, Guru, dan Murid Sekolah Dasar (SD) di Bawah Kementerian Pendidikan dan Kebudayaan Menurut Kecamatan, 2019/2020 dan 2020/2021 <i>Number of Schools, Teachers, and Pupils in Primary Schools Under The Ministry of Education and Culture by Subdistrict, 2019/2020 dan 2020/2021</i> .....	79
4.1.4 Jumlah Sekolah, Guru, dan Murid Madrasah Ibtidaiyah (MI) di Bawah Kementerian Agama Menurut Kecamatan	



	Menurut Kecamatan, 2018/2019 dan 2019/2020 <i>Number of Schools, Teachers, and Pupils in Madrasah Ibtidaiyah (MI) Under The Ministry of Religious Affairs by Subdistrict, 2018/2019 and 2019/2020</i> .....	82
4.1.5	Jumlah Sekolah, Guru, dan Murid Sekolah Menengah Pertama (SMP) di Bawah Kementerian Pendidikan dan Kebudayaan Menurut Kecamatan, 2019/2020 dan 2020/2021 <i>Number of Schools, Teachers, and Pupils in Junior High Schools Under The Ministry of Education and Culture by Subdistrict, 2019/2020 dan 2020/2021</i> .....	85
4.1.6	Jumlah Sekolah, Guru, dan Murid Madrasah Tsanawiyah (MTs) di Bawah Kementerian Agama Menurut Kecamatan, 2018/2019 dan 2019/2020 <i>Number of Schools, Teachers, and Pupils in Madrasah Tsanawiyah (MTs) Under The Ministry of Religious Affairs by Subdistrict, 2018/2019 and 2019/2020</i> .....	88
4.1.7	Jumlah Sekolah, Guru, dan Murid Sekolah Menengah Atas (SMA) di Bawah Kementerian Pendidikan dan Kebudayaan Menurut Kecamatan, 2019/2020 dan 2020/2021 <i>Number of Schools, Teachers, and Pupils in Senior High Schools Under The Ministry of Education and Culture by Subdistrict, 2019/2020 dan 2020/2021</i> .....	91
4.1.8	Jumlah Sekolah, Guru, dan Murid Sekolah Menengah Kejuruan (SMK) di Bawah Kementerian Pendidikan dan Kebudayaan Menurut Kecamatan, 2019/2020 dan 2020/2021 <i>Number of Schools, Teachers, and Pupils in Vocational High Schools Under The Ministry of Education and Culture by Subdistrict, 2019/2020 dan 2020/2021</i> .....	94
4.1.9	Jumlah Sekolah, Guru, dan Murid Madrasah Aliyah (MA) di Bawah Kementerian Agama Menurut Kecamatan, 2018/2019 dan 2019/2020 <i>Number of Schools, Teachers, and Pupils in Madrasah Aliyah (MA) Under the Ministry of Religious Affairs by Subdistrict, 2018/2019 and 2019/2020</i> .....	97

4.1.10	Jumlah Desa <sup>1</sup> /Kelurahan yang Memiliki Fasilitas Sekolah Menurut Kecamatan dan Tingkat Pendidikan, 2015– 2020 <i>Number of Villages<sup>1</sup> Having Educational Facilities by Subdistrict and Educational Level, 2015– 2020</i> .....	100
4.1.11	Angka Partisipasi Murni (APM) dan Angka Partisipasi Kasar (APK) Menurut Jenjang Pendidikan di Kabupaten Halmahera Utara, 2019 dan 2020 <i>Net Participation Rates and Gross Participation Rates by Educational Level in Halmahera Utara Regency, 2019 and 2020</i> .....	105
4.1.12	Persentase Penduduk Berumur 15 Tahun ke Atas yang Melek Huruf Menurut Kelompok Umur di Kabupaten Halmahera Utara, 2019 dan 2020 <i>Percentage of Literate People Aged 15 Years and Over by Age Group in Halmahera Utara Regency, 2019 and 2020</i> .....	106
<b>4.2</b>	<b>KESEHATAN</b>	
	<b>HEALTH</b>	
4.2.1	Jumlah Desa <sup>1</sup> /Kelurahan Yang Memiliki Sarana Kesehatan Menurut Kecamatan, 2015–2020 <i>Number of Villages<sup>1</sup> Having Health Facilities by Subdistrict, 2015– 2020</i> .....	107
4.2.2	Jumlah Tenaga Kesehatan Menurut Kecamatan, 2020 <sup>1</sup> <i>Number of Medical Personnel by Subdistrict, 2020<sup>1</sup></i> .....	113
4.2.3	Persentase Penduduk yang Mempunyai Keluhan Kesehatan Selama Sebulan Terakhir Menurut Kecamatan, 2015–2020 <i>Percentage of People Who Had Health Complaint During a Month Prior to The Survey by Subdistrict, 2015–2020</i> .....	114
4.2.4	Jumlah Rumah Sakit Umum, Rumah Sakit Khusus, Rumah Sakit/Rumah Bersalin, Puskesmas, Klinik/Balai Kesehatan, Posyandu, dan Polindes Menurut Kecamatan, 2019 dan 2020 <sup>2</sup> <i>Number of General Hospital, Special Hospital, Maternity Hospital and Public Health Center, Medical Clinic, Integrated Service Post, Village Maternity Cottage by Subdistrict, 2019 and 2020<sup>2</sup></i> .....	115
4.2.5	Jumlah Kasus Penyakit Menurut Kecamatan dan Jenis Penyakit, 2020	

	Halaman Page
	118
4.2.6 Jumlah Dokter Spesialis, Dokter Umum, dan Dokter Gigi Menurut Sarana Pelayanan Kesehatan di Kabupaten Halmahera Utara, 2019. <i>Number of Specialist Doctor, Generalist Doctor, and Dentist by Type of Health Facility in Halmahera Utara Regency, 2019</i> .....	119
4.2.7 Jumlah Kamar Rawat Inap dan Jumlah Tempat Tidur Berdasarkan Jenis Kamar di RSUD Tobelo, 2020 <i>Number of Room and Bed by Kind of Room in Region Public Hospital of Tobelo, 2020</i> .....	120
4.2.8 Jumlah Pasien Rawat Inap dan Rawat Jalan di RSUD Tobelo, 2018-2020 <i>Number of Inpatients and Outpatients in Public Hospitals of Tobelo, 2018-2020</i> .....	121
4.2.9 Jumlah Kasus Sepuluh Penyakit Terbanyak di Kabupaten Halmahera Utara, 2019 <i>Number of Cases of the Ten Most Diseases in Halmahera Utara Regency, 2019</i> .....	122
4.2.10 Jumlah Kasus HIV/AIDS, IMS, DBD, Diare, TBC, dan Malaria Menurut Kecamatan di Kabupaten Halmahera Utara, 2019 <i>Number of Cases of HIV/AIDS, Sexually Transmitted Infection, Dengue Fever, Diarrhea, Tuberculosis (TBC) and Malaria by Subdistrict in Halmahera Utara Regency, 2019</i> .....	123
4.2.11 Jumlah Ibu Hamil yang Mendapat Vaksinasi TT Menurut Puskesmas di Kabupaten Halmahera Utara, 2019 <i>Number of Pregnant Having Vaccination TT by Public Health Centre in Halmahera Utara Regency, 2019</i> .....	124
4.2.12 Jumlah Perempuan Pernah Kawin Berumur 15-49 Tahun yang Melahirkan Anak Lahir Hidup (ALH) Menurut Kecamatan dan Penolong Proses Kelahiran di Kabupaten Halmahera Utara, 2020 <i>Number of Ever Married Women Aged 15-49 Years Who Gave Birth to Children Ever Born by Subdistrict and Birth Attendant in Halmahera Utara Regency, 2020</i> .....	125
4.2.13 Banyaknya Bayi Lahir Hidup dan Lahir Mati Menurut Kecamatan di Kabupaten Halmahera Utara, 2019 <i>Number of Baby Born Alive and Stillbirth in Halmahera Utara Regency, 2019</i> .....	126

4.2.14	Jumlah Bayi Lahir, Bayi Berat Badan Lahir Rendah (BBLR), BBLR Dirujuk, dan Bergizi Buruk Menurut Kecamatan di Kabupaten Halmahera Utara, 2019 <i>Number of Births, Babies with Low Birth Weights (LBW), Treated LBW, and Malnutrition Cases by Subdistrict in Halmahera Utara Regency, 2019</i> .....	127
4.2.15	Persentase Balita yang Pernah Mendapat Imunisasi Menurut Kecamatan dan Jenis Imunisasi di Kabupaten Halmahera Utara, 2019 <i>Percentage of Children Under Five Years Who had Immunization by Subdistrict and Type of Immunization in Halmahera Utara Regency, 2019</i> .....	128
4.2.16	Jumlah Klinik Keluarga Berencana (KKB) dan Pos Pelayanan Keluarga Berencana Desa (PPKBD) di Halmahera Utara, 2016-2020 <i>Number of Family Planning Clinics and Village Family Planning Service Units in Halmahera Utara Regency, 2016-2020</i> .....	129
4.2.17	Banyaknya Pasangan Usia Subur (PUS) dan Peserta KB Aktif Menurut Jenis Alat Kontrasepsi di Kabupaten Halmahera Utara, 2016-2020 <i>Number of Fertile Spouse and Family Planning Active Member by Contraception Tools in Halmahera Utara Regency, 2016-2020</i> .....	130
4.2.18	Banyaknya Pasangan Usia Subur (PUS) dan Peserta KB Baru Premix Menurut Jenis Alat Kontrasepsi di Kabupaten Halmahera Utara, 2016-2020 <i>Number of Fertile Spouse and Family Planning New Premix Member by Contraception Tools in Halmahera Utara Regency, 2016-2020</i> .....	131
<b>4.3</b>	<b>AGAMA DAN SOSIAL LAINNYA</b> <b>RELIGION AND OTHER SOCIAL AFFAIRS</b>	
4.3.1	Jumlah Penduduk Menurut Kecamatan dan Agama yang Dianut, 2020 <i>Population by Subdistrict and Religion, 2020</i> .....	132
4.3.2	Jumlah Tempat Peribadatan Menurut Kecamatan, 2020 <i>Number of Places of Worship by Subdistrict and Religion, 2020</i> .....	133
4.3.3	Jumlah Desa <sup>1</sup> /Kelurahan yang Mengalami Bencana Alam <sup>2</sup> Menurut Kecamatan, 2018– 2020	

	Halaman Page
<i>Number of Villages<sup>1</sup> that Had Natural Disaster<sup>2</sup> by Subdistrict, 2018–2020</i> .....	134
4.3.4 Jumlah Kerusakan Rumah yang Diakibatkan Bencana Alam Menurut Kecamatan, 2019 dan 2020 <i>Number of Damaged Houses Due to Had Natural Disaster by Subdistrict, 2019 dan 2020</i> .....	137
4.3.5 Jumlah Penerima Bantuan Sosial (kepala keluarga) dan Anggaran Bantuan Sosial Pangan Menurut Kecamatan, 2020 <i>Number of Aid Recipients (head of household) and Food Social Assistance Budget by Subdistrict, 2020</i> .....	139
4.3.6 Jumlah Jemaah Haji <sup>1</sup> yang Diberangkatkan ke Tanah Suci Mekah Menurut Kecamatan, 2018–2020 <i>Number of Hajj Pilgrims Departured<sup>1</sup> to the Holyland of Mecca by Subdistrict, 2020</i> .....	140
4.3.7 Nikah, Talak dan Cerai, 2018–2020 <i>Number of Marriages and Divorces, 2018–2020</i> .....	141
4.3.8 Jumlah Perceraian Menurut Faktor dan Kecamatan, 2020 <i>Number of Divorces by Factors and Subdistrict, 2020</i> .....	144
4.3.9 Jumlah Kejadian Bencana Alam Menurut Kecamatan, 2020 <i>Number of Natural Disaster Events by Subdistrict, 2020</i> .....	146
<b>4.4 KEMISKINAN</b> <b>POVERTY</b>	
4.4.1 Garis Kemiskinan, Jumlah, dan Persentase Penduduk Miskin di Kabupaten Halmahera Utara, 2013–2020 <i>Poverty Line, Number, and Percentage of Poor People in Halmahera Utara Regency, 2013–2020</i> .....	148
4.4.2 Indeks Kedalaman Kemiskinan dan Indeks Keparahan Kemiskinan di Kabupaten Halmahera Utara, 2013–2020 <i>Poverty Gap Index and Poverty Severity Index in Halmahera Utara Regency, 2013–2020</i> .....	149
<b>4.5 KRIMINALITAS</b> <b>CRIME</b>	
4.5.1 Jumlah Tindak Pidana yang Dilaporkan, Risiko Penduduk Terjadi Tindak Pidana per 100.000 Penduduk, Persentase	

	Penyelesaian Tindak Pidana, dan Selang Waktu Terjadinya Tindak Pidana Menurut Kepolisian Resort, 2017–2019 <i>Crime Total, Crime Rate per 100.000 Population, Percentage of Crime Clearance, and Time Interval of Crime Occurance by Departmental (Resort) Police Office, 2017–2019</i> .....	150
4.5.2	Jumlah Narapidana Menurut Golongan Pada LP Kelas IIB Tobelo, 2020 <i>Number of Convict by Faction at LP Class of IIB Tobelo, 2020</i> .....	154
4.5.3	Jumlah Tahanan Menurut Golongan Pada LP Kelas IIB Tobelo, 2020 <i>Number of Prisoner by Faction at LP Class of IIB Tobelo, 2020</i> .....	155
4.5.4	Rekapitulasi Tahanan Tahap Penuntutan Tindak Pidana Umum Pada Kejaksaan Negeri Halmahera Utara, 2020 <i>Summary of Prison Prosecution Phase at Domestic Prosecutor's Office Halmahera Utara, 2020</i> .....	156
4.5.5	Jumlah Surat Izin Mengemudi (SIM) yang Diterbitkan Sat Lantas Polres Halmahera Utara Berdasarkan Bulan, 2020 <i>Number of Published SIM published by Traffic Unit of Departmental Police Halmahera Utara, 2020</i> .....	158
4.5.6	Jumlah Kecelakaan Lalu Lintas dan Korban di Kabupaten Halmahera Utara, 2020 <i>Number of Traffic Accident and Victims in Halmahera Utara Regency, 2020</i> .....	159
4.5.7	Jumlah Perkara yang Masuk dan Putus pada Bagian Perdata di Pengadilan Negeri Tobelo, 2018-2020 <i>Number of Cases Entered and Resolved in the Civil Section of the District Court of Tobelo, 2018-2020</i> .....	160
<b>4.6</b>	<b>LITERASI</b>	
	<b>LITERACY</b>	
4.6.1	Jumlah Buku Berdasarkan Klasifikasi Buku di Perpustakaan Daerah Kabupaten Halmahera Utara, 2020 <i>Number of Books by Classification in Regional Library in Halmahera Utara Regency, 2020</i> .....	161
4.6.2	Jumlah Buku Berdasarkan Klasifikasi Buku di Perpustakaan Desa Kabupaten Halmahera Utara, 2020 <i>Number of Books by Classification in Village Library in Halmahera Utara Regency, 2020</i> .....	162

4.6.3	Jumlah Pengembangan Layanan Perpustakaan Desa di Kabupaten Halmahera Utara, 2020 <i>Number of Village Library Service Development in Halmahera Utara Regency, 2020</i> .....	163
<b>5.</b>	<b>PERTANIAN, KEHUTANAN, PETERNAKAN, DAN PERIKANAN/ AGRICULTURE, FORESTRY, LIVESTOCK, AND FISHERY</b>	
<b>5.1</b>	<b>HORTIKULTURA</b>	
	<b>HORTICULTURE</b>	
5.1.1	Luas Panen Tanaman Sayuran Menurut Kecamatan dan Jenis Tanaman (ha), 2019 dan 2020 <i>Harvested Area of Vegetables by Subdistrict and Kind of Plant (ha), 2019 and 2020</i> .....	178
5.1.2	Produksi Tanaman Sayuran Menurut Kecamatan dan Jenis Tanaman (ton), 2019 dan 2020 <i>Production of Vegetables by Subdistrict and Kind of Plant (ton), 2019 dan 2020</i> .....	182
5.1.3	Luas Panen Tanaman Sayuran dan Buah-buahan Semusim Menurut Jenis Tanaman (ha), 2017–2020 <i>Harvested Area of Seasonal Vegetables and Fruits by Kind of Plant (ha), 2017–2020</i> .....	186
5.1.4	Produksi Tanaman Sayuran dan Buah-buahan Semusim Menurut Jenis Tanaman (ton), 2017–2020 <i>Production of Seasonal Vegetables and Fruits by Kind of Plant (ha), 2017–2020</i> .....	188
5.1.5	Luas Panen Tanaman Biofarmaka Menurut Kecamatan dan Jenis Tanaman (m <sup>2</sup> ), 2019 dan 2020 <i>Harvested Area of Medicinal Plants by Subdistrict and Kind of Plant (m<sup>2</sup>), 2019 and 2020</i> .....	190
5.1.6	Produksi Tanaman Biofarmaka Menurut Kecamatan dan Jenis Tanaman (kg), 2019 and 2020 <i>Production of Medicinal Plants by Subdistrict and Kind of Plant (kg) 2019 and 2020</i> .....	192
5.1.7	Luas Panen Tanaman Biofarmaka Menurut Jenis Tanaman (m <sup>2</sup> ), 2017–2020	

	<i>Harvested Area of Medicinal Plants by Kind of Plant (m<sup>2</sup>), 2017–2020..</i>	194
5.1.8	Produksi Tanaman Biofarmaka Menurut Jenis Tanaman (kg), 2017–2020 <i>Production of Medicinal Plants by Kind of Plant (kg), 2017–2020.....</i>	195
5.1.9	Luas Panen Tanaman Hias Menurut Kecamatan dan Jenis Tanaman (m <sup>2</sup> ), 2019 and 2020 <i>Harvested Area of Ornamental Plants by Subdistrict and Kind of Plant (m<sup>2</sup>), 2019 and 2020.....</i>	196
5.1.10	Produksi Tanaman Hias Menurut Kecamatan dan Jenis Tanaman (tangkai), 2019 and 2020 <i>Production of Ornamental Plants by Subdistrict and Kind of Plant (stalks), 2019 and 2020 .....</i>	197
5.1.11	Luas Panen Tanaman Hias Menurut Jenis Tanaman (m <sup>2</sup> ), 2017–2020 <i>Harvested Area of Ornamental Plants by Kind of Plant (m<sup>2</sup>), 2017–2020 .....</i>	200
5.1.12	Produksi Tanaman Hias Menurut Jenis Tanaman (tangkai), 2017–2020 <i>Production of Ornamental Plants by Kind of Plant (stalks), 2017–2020</i>	202
5.1.13	Produksi Buah-buahan Menurut Kecamatan dan Jenis Tanaman (ton), 2019 and 2020 <i>Production of Fruits by Subdistrict and Kind of Plant (ton), 2019 and 2020 .....</i>	204
5.1.14	Produksi Buah–Buahan dan Sayuran Tahunan Menurut Jenis Tanaman (ton), 2017–2020 <i>Production of Annual Fruits and Vegetables by Kind of Plant (ton), 2017–2020 .....</i>	207
<b>5.2</b>	<b>PERKEBUNAN</b>	
	<b>ESTATE CROPS</b>	
5.2.1	Luas Areal Tanaman Perkebunan Menurut Kecamatan dan Jenis Tanaman (ha), 2019 dan 2020 <i>Planted Area of Estate Crops by Subdistrict and Type of Crops (ha), 2019 dan 2020 .....</i>	209
5.2.2	Produksi Perkebunan Menurut Kecamatan dan Jenis Tanaman (ton), 2019 dan 2020 <i>Production of Estate by Subdistrict and Type of Crops (ton), 2019 and 2020.....</i>	209
5.2.3	Jumlah Kepala Keluarga Petani Perkebunan Menurut	



Kecamatan dan Jenis Tanaman (ton), 2019 dan 2020 <i>The Number of Estate Farmer Families by Subdistrict and Type of Crops, 2019 and 2020</i> .....	217
---	-----

**5.3 TANAMAN PANGAN**

**FOOD CROPS**

5.3.1 Luas Lahan, Luas Panen, Produksi, dan Produktivitas Padi Sawah Menurut Kecamatan di Kabupaten Halmahera Utara, 2020 <i>Area Land, Area Harvested, Production and Productivity of Wet Land Rice Plant by Subdistrict in Halmahera Utara Regency, 2020</i> .....	220
5.3.2 Luas Lahan, Luas Panen Produksi, dan Produktivitas Padi Gogo Menurut Kecamatan di Kabupaten Halmahera Utara, 2020 <i>Area Land, Area Harvested, Production and Productivity of Gogo Rice Plant by Subdistrict in Halmahera Utara Regency, 2020</i> .....	221
5.3.3 Luas Tanam, Luas Panen Produksi, dan Produktivitas Jagung Menurut Kecamatan di Kabupaten Halmahera Utara, 2020 <i>Planting Area, Area Harvested, Production and Productivity of Corn Plant by Subdistrict in Halmahera Utara Regency, 2020</i> .....	222
5.3.4 Luas Tanam, Luas Panen Produksi, dan Produktivitas Ubi Kayu Menurut Kecamatan di Kabupaten Halmahera Utara, 2020 <i>Planting Area, Area Harvested, Production and Productivity of Cassava Plant by Subdistrict in Halmahera Utara Regency, 2020</i> .....	223
5.3.5 Luas Tanam, Luas Panen Produksi, dan Produktivitas Ubi Jalar Menurut Kecamatan di Kabupaten Halmahera Utara, 2020 <i>Planting Area, Area Harvested, Production and Productivity of Sweet Potatoes Plant by Subdistrict in Halmahera Utara Regency, 2020</i> .....	224
5.3.6 Luas Penggunaan Lahan Sawah Menurut Kecamatan di Kabupaten Halmahera Utara (Ha), 2019 <i>Area of Wetland field Use by Subdistrict in Halmahera Utara Regency (Ha), 2019</i> .....	225
5.3.7 Luas Penggunaan Lahan Bukan Sawah Menurut Kecamatan di Kabupaten Halmahera Utara (Ha), 2019 <i>Area of Non-Wetland field Use by Subdistrict in Halmahera Utara Regency (Ha), 2019</i> .....	226

**5.4 KEHUTANAN**

**FORESTRY**

	Halaman Page
5.4.1 Luas Kawasan Hutan dan Konservasi Perairan <sup>1</sup> Menurut Kecamatan (ha), 2020 <i>Extent of Forest Area, Inland Water, Coastal, and Marine Ecosystem<sup>1</sup> by Subdistrict (ha), 2020</i> .....	227
5.4.2 Produksi Kayu Hutan Menurut Jenis Produksi (m3), 2009–2020 <i>Timber Production by Type of Product (m3), 2009–2020</i> .....	229
<b>5.5 PETERNAKAN LIVESTOCK</b>	
5.5.1 Populasi Ternak Menurut Kecamatan dan Jenis Ternak (ekor), 2019 dan 2020 <i>Livestock Population by Subdistrict and Kind of Livestock (heads), 2019 and 2020</i> .....	230
5.5.2 Populasi Unggas Menurut Kecamatan dan Jenis Unggas (ekor), 2019 dan 2020 <i>Poultry Population by Subdistrict and Kind of Poultry (heads), 2019 and 2020</i> .....	233
5.5.3 Produksi Daging Ternak Menurut Kecamatan dan Jenis Ternak (kg), 2019 dan 2020 <i>Meat Production by Subdistrict and Kind of Livestock (kg), 2019 and 2020</i> .....	235
5.5.4 Produksi Daging Unggas Menurut Kecamatan dan Jenis Unggas (kg), 2019 dan 2020 <i>Poultry Meat Production by Subdistrict and Kind of Poultry (kg), 2019 and 2020</i> .....	238
5.5.5 Produksi Telur Unggas dan Susu Sapi Menurut Kecamatan (ton), 2019 dan 2020 <i>Production of Poultry Eggs and Cow Milk by Subdistrict (ton), 2019 and 2020</i> .....	240
5.5.6 Jumlah Pemotongan Ternak/Unggas Menurut Jenis dan Kecamatan di Kabupaten Halmahera Utara (Ekor), 2019 <i>Livestock Slaughtered by Kind and Subdistrict in Halmahera Utara Regency (Heads), 2019</i> .....	242
5.5.7 Rata-Rata Harga Ternak dan Unggas Menurut Jenis di Kabupaten Halmahera Utara (Rupiah), 2018-2020 <i>Average Livestock and Fowl Prices by Kind in Halmahera Utara</i>	

	Halaman Page
<i>Regency (Rupiah), 2018-2020 .....</i>	243
<b>5.6 PERIKANAN</b>	
<b>FISHERY</b>	
5.6.1 Produksi Perikanan Tangkap Menurut Kecamatan dan Jenis Penangkapan, 2019-2020 <i>Production Value of Fish Capture by Subdistrict and Type of Captures, 2019-2020 .....</i>	244
5.6.2 Produksi dan Nilai Produksi Perikanan Budidaya Menurut Kecamatan dan Jenis Budidaya, 2019 <i>Production and Production Value of Aquaculture by Subdistrict and Type of Culture, 2019.....</i>	246
5.6.3 Produksi dan Nilai Produksi Perikanan Tangkap di Perairan Umum Menurut Kecamatan dan Lokasi, 2019 <i>Production and Production Value of Inland Open Water Capture Fisheries by Subdistrict and Location, 2019.....</i>	253
5.6.4 Jumlah Kapal Penangkap Ikan di Kabupaten Halmahera Utara, 2018-2020 <i>Number of Fieldman in North Halmahera Regency, 2018-2020 .....</i>	255
5.6.5 Jumlah Nelayan Penangkap Ikan Berdasarkan Kecamatan di Kabupaten Halmahera Utara, 2020 <i>Number of Fisheris by Subdistrict in Halmahera Utara Regency, 2020...</i>	256
5.6.6 Jumlah Perahu/Kapal Menurut Kecamatan dan Jenis Kapal di Kabupaten Halmahera Utara, 2020 <i>Number of Fishing Boats by Subdistrict dan Type of Boat in North Halmahera Regency, 2020 .....</i>	257
5.6.7 Jumlah Kelompok Usaha Bersama Produktif Berdasarkan Kecamatan di Kabupaten Halmahera Utara, 2020 <i>Number of Group Productive Joint Venture by Subdistrict in Halmahera Utara Regency, 2020 .....</i>	258
 <b>6. PERTAMBANGAN DAN ENERGI/MINING AND ENERGY</b>	
<b>6.1 INDUSTRI</b>	
<b>INDUSTRY</b>	
6.1.1 Jumlah Perusahaan Industri Kecil Menurut Klasifikasi Industri Kabupaten	

	Halmahera Utara, 2016-2020 Number of Small Industrial Companies by Industrial Classification in Halmahera Utara Regency, 2016-2020.....	268
6.1.2	Jumlah Perusahaan, Tenaga Kerja, dan Investasi pada Industri Mikro dan Kecil Menurut Klasifikasi Industri, 2019 <i>Number of Companies, Employees, and Investment, in Micro and Small Industries by Classification, 2019.....</i>	269
6.1.3	Jumlah Perusahaan Menurut Klasifikasi Izin di Kabupaten Halmahera Utara, 2016-2020 <i>Number of Company by Permission Classified in Halmahera Utara Regency, 2016-2020 .....</i>	250
6.1.4	Jumlah Perusahaan Menurut Bentuk Badan Hukum di Kabupaten Halmahera Utara, 2016-2020 <i>Number of Company by Type of Business Entity in Halmahera Utara Regency, 2016-2020 .....</i>	251
<b>6.2</b>	<b>ENERGY</b>	
	<b>ENERGY</b>	
6.2.1	Daya Terpasang, Produksi, dan Distribusi Listrik PT. PLN (Persero) pada Cabang/Ranting PLN Menurut Kecamatan, 2020 <i>Installed Electricity Power, Production, and Distribution of PT. PLN (Persero) at PLN Branch by Subdistrict, 2020.....</i>	272
6.2.2	Jumlah Pelanggan Listrik Menurut Kecamatan, 2016–2020 <i>Number of Electricity Customers by Subdistrict, 2016–2020.....</i>	273
6.2.3	Jumlah Pelanggan dan Air yang Disalurkan Menurut Kecamatan, 2020 <i>Number of Customers and Distributed Water by Subdistrict, 2020.....</i>	274
6.2.4	Jumlah Pelanggan dan Air yang Disalurkan Menurut Pelanggan di Kabupaten Halmahera Utara, 2020 <i>Number of Customer and Distributed Clean Water by Type of Customer in Halmahera Utara Regency, 2020.....</i>	275
<b>7.</b>	<b>PARIWISATA/TOURISM</b>	
7.1	Jumlah Rumah Makan/Restoran Menurut Kecamatan, 2017–2020 <i>Number of Restaurants by Subdistrict, 2017–2020.....</i>	285
7.2	Jumlah Akomodasi Hotel Menurut Kecamatan di Kabupaten Halmahera Utara, 2018 - 2019	

	<i>Number of Hotel Accomodations by Subdistrict in Halmahera Utara Regency, 2018 - 2019</i> .....	286
7.3	Jumlah Jumlah Sarana dan Prasarana Pariwisata/ Hiburan di Kabupaten Halmahera Utara, 2015-2019 <i>Number of Tourism/Entertainment Amusement in Halmahera Utara Regency, 2015-2019</i> .....	287
7.4	Jumlah Wisatawan Mancanegara dan Domestik di Kabupaten Halmahera Utara, 2017 - 2020 <i>Number of International and Domestic Visitors in Halmahera Utara Regency, 2017 - 2020</i> .....	288
<b>8.</b>	<b>TRANSPORTASI DAN KOMUNIKASI/ TRANSPORTATION AND COMMUNICATION</b>	
<b>8.1</b>	<b>TRANSPORTASI TRANSPORTATION</b>	
8.1.1	Panjang Jalan Menurut Tingkat Kewenangan Pemerintahan di Kabupaten Halmahera Utara (km), 2018–2020 <i>Length of Roads by Level of Government Authority in Halmahera Utara Regency(km), 2018-2020</i> .....	299
8.1.2	Panjang Jalan Menurut Jenis Permukaan Jalan di Kabupaten Halmahera Utara (km), 2018–2020 <i>Length of Roads by Type of Road Surface in Halmahera Utara Regency(km), 2018–2020</i> .....	300
8.1.3	Panjang Jalan Menurut Kondisi Jalan di Kabupaten Halmahera Utara (km), 2020 <i>Length of Road by Road Conditions in Halmahera Utara Regency (km), 2020</i> .....	301
8.1.4	Lalu Lintas Penumpang dan Kunjungan Kapal menurut Bulan di Pelabuhan Tobelo Kabupaten Halmahera Utara, 2020 <i>Passengers and Boat Visit by Month in Halmahera Utara Regency, 2020</i> .....	302
8.1.5	Rekapitulasi Bulanan Arus Lalu Lintas Angkutan Udara di Bandara Kuabang-Kao, 2020 <i>Monthly Recapitulation of Air Traffic at Kuabang-Kao Airport, 2020</i> .....	303

8.1.6	Rekapitulasi Bulanan Arus Lalu Lintas Angkutan Udara di Bandara Gamar Malamo, 2020 <i>Monthly Recapitulation of Air Traffic at Gamar Malamo Airport, 2020.</i>	305
<b>8.2</b>	<b>KOMUNIKASI COMMUNICATION</b>	
8.2.1	Jumlah Kantor Pos Pembantu Menurut Kecamatan, 2017–2020 <i>Number of Post Offices Subsidiaries by Subdistrict, 2017–2020.....</i>	307
<b>9.</b>	<b>PERBANKAN, KOPERASI, DAN HARGA-HARGA/ BANKING, COOPERATIVE, AND PRICES</b>	
9.1	Jumlah Koperasi Aktif Menurut Kecamatan di Kabupaten Halmahera Utara, 2017–2020 <i>Number of Active Cooperative by Subdistrict in Halmahera Utara Regency, 2017–2020.....</i>	317
9.2	Jumlah Koperasi Menurut Jenis Koperasi dan Kecamatan di Kabupaten Halmahera Utara, 2020 <i>Number of Cooperative by Kind of Cooperative and Subdistrict in Halmahera Utara Regency, 2020 .....</i>	318
9.3	Jumlah Koperasi Unit Desa (KUD) dan Non KUD di Kabupaten Halmahera Utara, 2020 <i>The Number of Village Cooperative and Non Village Cooperative in North Halmahera Regency, 2020 .....</i>	319
<b>10.</b>	<b>PENGELUARAN PENDUDUK/POPULATION EXPENDITURE</b>	
10.1	Rata-rata Pengeluaran per Kapita Sebulan Menurut Kelompok Komoditas (rupiah) di Kabupaten Halmahera Utara, 2019 dan 2020 <i>Monthly Average Expenditure per Capita by Commodity Group (rupiahs) in Halmahera Utara Regency, 2019 and 2020 .....</i>	327
10.2	Persentase Pengeluaran per Kapita Sebulan Menurut Kelompok Komoditas di Kabupaten Halmahera Utara, 2019 dan 2020 <i>Percentage of Monthly Expenditure per Capita by Commodity Group in Halmahera Utara Regency, 2019 and 2020 .....</i>	328
10.3	Persentase Penduduk Menurut Golongan Pengeluaran Per Kapita Sebulan di Kabupaten Halmahera Utara, 2019 dan 2020	

<i>Percentage of Population by Per Capita Spending Group a Month in Halmahera Utara Regency, 2019 and 2020.....</i>	329
---	-----

**11. PERDAGANGAN/TRADE**

11.1 Jumlah Sarana Perdagangan Menurut Jenisnya di Kabupaten Halmahera Utara, 2017–2020 <i>Number of Trading Facilities by Type of Facility in Halmahera Utara Regency, 2017–2020.....</i>	339
11.2 Jumlah Pedagang Menurut Jenis Pedagang dan Kecamatan di Kabupaten Halmahera Utara, 2020..... <i>Number of Merchant by Type of Merchant and Subdistrict in Halmahera Utara Regency, 2020 .....</i>	400

**12. SISTEM NERACA REGIONAL/SYSTEM OF REGIONAL ACCOUNTS**

12.1. Produk Domestik Regional Bruto Atas Dasar Harga Berlaku Menurut Lapangan Usaha di Kabupaten Halmahera Utara (miliar rupiah), 2016–2020 <i>Gross Regional Domestic Product at Current Market Prices by Industry in Halmahera Utara Regency (billion rupiahs), 2016–2020 .....</i>	351
12.2 Produk Domestik Regional Bruto Atas Dasar Harga Konstan 2011 Menurut Lapangan Usaha di Kabupaten Halmahera Utara (miliar rupiah), 2016–2020 <i>Gross Regional Domestic Product at 2011 Constant Market Prices by Industry in Halmahera Utara Regency (billion rupiahs), 2016–2020.....</i>	356
12.3 Distribusi Persentase Produk Domestik Regional Bruto Atas Dasar Harga Berlaku Menurut Lapangan Usaha di Kabupaten Halmahera Utara, 2016–2020 <i>Percentage Distribution of Gross Regional Domestic Product at Current Market Prices by Industry in Halmahera Utara Regency, 2016–2020 .....</i>	358
12.4 Laju Pertumbuhan Produk Domestik Regional Bruto Atas Dasar Harga Konstan 2011 Menurut Lapangan Usaha di Kabupaten Halmahera Utara (persen), 2017–2020 <i>Growth Rate of Gross Regional Domestic Product at 2011 Constant Market Prices by Industry in Halmahera Utara Regency (percent),</i>	

	Halaman Page
2017–2020 .....	370
12.5 Produk Domestik Regional Bruto Atas Dasar Harga Berlaku Menurut Jenis Pengeluaran di Kabupaten Halmahera Utara (miliar rupiah), 2016–2020 <i>Gross Regional Domestic Product at Current Market Prices by Type of Expenditure in Halmahera Utara Regency (billion rupiahs), 2016–2020.....</i>	362
12.6 Produk Domestik Regional Bruto Atas Dasar Harga Konstan 2011 Menurut Jenis Pengeluaran di Kabupaten Halmahera Utara (miliar rupiah), 2016–2020 <i>Gross Regional Domestic Product at 2011 Constant Market Prices by Type of Expenditure in Halmahera Utara Regency (billion rupiahs), 2016–2020 .....</i>	363
12.7 Distribusi Persentase Produk Domestik Regional Bruto Atas Dasar Harga Berlaku Menurut Pengeluaran (miliar rupiah), 2016–2020 <i>Percentage Distribution of Gross Regional Domestic Product at Current Market Prices by Expenditure (billion rupiahs), 2016–2020.....</i>	364
12.8 Laju Pertumbuhan Produk Domestik Regional Bruto Atas Dasar Harga Konstan 2011 Menurut Pengeluaran (miliar rupiah), 2016–2020 <i>Growth Rate of Gross Regional Domestic Product at 2011 Base Prices by Expenditure (billion rupiahs), 2016–2020.....</i>	365
<b>13. PERBANDINGAN ANTAR KABUPATEN/ KOTA/ REGENCY/MUNICIPAL COMPARISON</b>	
13.1 Jumlah Penduduk Menurut Kabupaten/Kota di Provinsi Maluku Utara (ribu), 2016–2020 <i>Population by Regency/Municipality in Maluku Utara Province (thousand), 2016–2020.....</i>	374
13.2 Laju Pertumbuhan Produk Domestik Regional Bruto Atas Dasar Harga Konstan 2011 Menurut Kabupaten/ Kota di Provinsi Maluku Utara (persen), 2016–2020 <i>Rate of Growth of Gross Regional Domestic Products at Constant 2011 Prices by Regency/Municipality in Maluku Utara Province (percent), 2016–2020.....</i>	375
13.3 Jumlah Penduduk Miskin Menurut Kabupaten/	



	Kota di Provinsi Maluku Utara (ribu), 2016–2020 <i>Number of Poor Population by Regency/Municipality in Maluku Utara Province (thousand), 2016–2020</i> .....	376
13.4	Indeks Pembangunan Manusia Menurut Kabupaten/ Kota di Provinsi Maluku Utara, 2016–2020 <i>Human Development Index by Regency/Municipality in Maluku Utara Province, 2016–2020</i> .....	377

<https://halutkab.bps.go.id>



## DAFTAR GAMBAR/LIST OF FIGURES

	Halaman Page
1.1 Persentase Luas Kecamatan terhadap luas Kabupaten Halmahera Utara (%), 2020 <i>Percentage of Subdistrict Area to Halmahera Utara Regency (%), 2020</i>	5
1.2 Jumlah Curah Hujan Setiap Bulan Hasil Pengamatan Stasiun Meteorologi Gamar Malamo (mm), 2020 <i>Monthly Number of Precipitation Observed from Gamar Malamo Meteorology Station (mm), 2020</i> .....	6
2.1 Jumlah Pegawai Negeri Sipil Menurut Tingkat Pendidikan, 2020 <i>Number of Civil Servants by Educational Level in , 2020</i> .....	18
2.2 Jumlah Pegawai Negeri Sipil Menurut Jenis Kelamin, 2020 <i>Number of Civil Servants by Sex , 2020</i> .....	19
3.1 Persentase Jumlah Penduduk menurut Kecamatan (%), 2020 <i>Percentage of Population Number by Subdistrict (%) , 2020</i> .....	53
3.2 Pencari Kerja Terdaftar menurut dan Jenis Kelamin, 2020 <i>Number of Registered Job Applicants by Sex, 2020</i> .....	54
4.1 Jumlah SD, SMP, SMA di Bawah Kementerian Pendidikan dan Kebudayaan, 2020/2021 <i>Number of Primary Schools, Junior High Schools, Senior High Schools Under The Ministry of Education and Culture by Subdistrict, 2020/2021</i> .....	73
4.2 Jumlah Jemaah Haji1 yang Diberangkatkan ke Tanah Suci Mekah Menurut Kecamatan, 2018–2020 <i>Number of Hajj Pilgrims Departured1 to the Holyland of Mecca by Subdistrict, 2018–2020</i> .....	74
5.1 Produksi Tanaman Sayuran Menurut Kecamatan dan Jenis Tanaman (ton), 2019 dan 2020 <i>Production of Vegetables by Subdistrict and Kind of Plant (ton), 2019 dan 2020</i> .....	176
5.2 Populasi Ternak Menurut Kecamatan dan Jenis Ternak (ekor), 2020 <i>Livestock Population by Subdistrict and Kind of Livestock (heads), 2020</i>	

	Halaman Page
.....	177
6.1 Jumlah Pelanggan Listrik, 2018–2020 <i>Number of Electricity Customers, 2018–2020</i> .....	266
6.2 Jumlah Pelanggan dan Air yang Disalurkan Menurut Kecamatan, 2020 <i>Number of Customers and Distributed Water by Subdistrict, 2020</i> .....	267
7.1 Jumlah Rumah Makan menurut Kecamatan, 2020 <i>Number of Restaurants by Subdistrict, 2020</i> .....	283
7.2 Jumlah Akomodasi Hotel Menurut Kecamatan 2019 <i>Jumlah Akomodasi Hotel Menurut Kecamatan 2019</i> .....	284
8.1 Persentase Panjang Jalan Menurut Kondisi Jalan di Kabupaten Halmahera Utara (%), 2020 <i>Percentage Length of Roads by Road Conditions in Halmahera Utara Regency (%), 2020</i> .....	297
8.2 Panjang Jalan Menurut Jenis Permukaan Jalan di Kabupaten Halmahera Utara (km), 2020 <i>Length of Roads by Type of Road Surface in Halmahera Utara Regency (km), 2020</i> .....	298
9.1 Jumlah Koperasi Menurut Jenis di Kabupaten Halmahera Utara, 2020 <i>Number of Cooperatives by Type in Halmahera Utara Regency, 2020</i> ..	315
9.2 Jumlah Koperasi setiap Kecamatan di Kabupaten Halmahera Utara, 2020 <i>Number of Cooperatives by Subdistrict in Halmahera Utara Regency, 2020</i> .....	317
10.1 Persentase Pengeluaran Makanan per Kapita Sebulan di Kabupaten Halmahera Utara, 2020 <i>Percentage of Food Monthly Expenditure per Capita in Halmahera Utara Regency, 2020</i> .....	325
10.2 Persentase Pengeluaran Non Makanan per Kapita Sebulan di Kabupaten Halmahera Utara, 2020 <i>Percentage of Non-Food Monthly Expenditure per Capita in Halmahera Utara Regency, 2020</i> .....	326

11.1	Jumlah Pedagang Kecil menurut Kecamatan di Kabupaten Halmahera Utara, 2020 <i>Number of Merchants by Subdistrict in Halmahera Utara Regency, 2020</i> .....	337
11.2	Jumlah Sarana Perdagangan Menurut Jenisnya di Kabupaten Halmahera Utara, 2020 <i>Number of Trading Facilities by Type of Facility in Halmahera Utara Regency, 2020</i> .....	338
12.1	Distribusi Persentase Produk Domestik Regional Bruto Atas Dasar Harga Berlaku Menurut Lapangan Usaha, 2020 <i>Percentage Distribution of Gross Regional Domestic Product at Current Market Prices by Industry, 2020</i> .....	352
12.2	Laju Pertumbuhan Produk Domestik Regional Bruto Atas Dasar Harga Konstan 2011 (persen), 2020 <i>Growth Rate of Gross Regional Domestic Product at 2011 Constant Market Prices (percent), 2020</i> .....	353
13.1	Jumlah Penduduk Menurut Kabupaten/Kota di Provinsi Maluku Utara (ribu), 2020 <i>Population by Regency/Municipality in Maluku Utara Province (thousand), 2020</i> .....	372
13.2	Laju Pertumbuhan PDRB Menurut Kabupaten/Kota di Provinsi Maluku Utara (persen), 2016-2020 <i>Rate of Growth of GDRP by Regency/Municipality in Maluku Utara Province (percent), 2016–2020</i> .....	373



## PENJELASAN UMUM/EXPLANATORY NOTES

Tanda-tanda, satuan-satuan, dan lain-lainnya yang digunakan dalam publikasi ini adalah sebagai berikut:

*Symbols, measurement units, and acronyms which are used in this publication, are as follows:*

### 1. TANDA-TANDA/SYMBOLS

Data tidak tersedia/Data not available .....	: ...
Tidak ada atau nol /Null or zero .....	: -
Data dapat diabaikan/Data negligible .....	: 0
Tanda decimal/Decimal point .....	: ,
Data tidak dapat ditampilkan/Not applicable .....	: NA
Angka estimasi/Estimated figures .....	: e
Angka diperbaiki/Revised figures .....	: r
Angka sementara/Preliminary figures .....	: x
Angka sangat sementara/Very preliminary figures .....	: xx
Angka sangat sangat sementara/Very very preliminary figures .....	: xxx

### 2. SATUAN/UNITS

barel/barrel .....	: 158,99 liter/litres = 1/6,2898 m <sup>3</sup>
hektar (ha)/hectare (ha) .....	: 10 000 m <sup>2</sup>
kilometer (km)/kilometres (km) .....	: 1 000 meter/meters (m)
knot/knot .....	: 1,8523 km/jam (km/hour)
kuintal/quintal .....	: 100 kg
KWh .....	: 1 000 Watt hour
MWh .....	: 1 000 KWh
liter (untuk beras)/litre (for rice) .....	: 0,80 kg
MMSCF .....	: 1/35,3 m <sup>3</sup>
metrik ton (m.ton)/metric ton (m. ton) .....	: 0,98421 long ton = 1 000 kg
ons/ounce .....	: 28,31 gram/grams
ton .....	: 1 000 kg

Satuan lain: buah, dus, butir, helai/lembar, kaleng, batang, pulsa, ton kilometer (ton-km), jam, menit, persen (%).

*Other units: unit, pack, pieces, sheet, tin, pulse, ton-kilometres(ton-km), hour, minute, percent (%).*

Perbedaan angka di belakang koma disebabkan oleh pembulatan angka.

*The difference in decimal numbers is caused by rounding.*





## DAFTAR SINGKATAN/ LIST OF ABBREVIATIONS

SI	: Stasiun Iklim
SIMPK	: Stasiun Meteorologi Pertanian Khusus
t.t	: Tempat tidur
BCG	: Bacillus Calmette Guerin
DPT	: Difteri, Pertusis, Tetanus
TT	: Tetanus Toxoid
IOT	: Industri Obat Tradisional/ <i>Traditional Medicine Industry</i>
IKOT	: Industri Kecil Obat Tradisional/ <i>Traditional Medicine Small</i>
Alkes	: Alat kesehatan/ <i>Health Kits</i>
PKRT	: Perbekalan Kesehatan Rumah tangga/ <i>Household Health Logistics</i>
Kompl	: Komplemen/ <i>Complement</i>
IRTP	: Industri Pangan Produksi Rumah Tangga/ <i>Foods Home Industry</i>
PBF	: Pedagang Besar Farmasi/ <i>Pharmacy Whole-seller</i>
GFK	: Gudang Farmasi Kab/Kota/Regency/ <i>Municipality Pharmacy Warehouse</i>
RB	: Rumah Bersalin/ <i>Delivery House</i>
Pustu	: Puskesmas pembantu/ <i>Auxiliary Public Health Center</i>
BP	: Balai Pengobatan/ <i>Polyclinic</i>
TPS	: Tempat Pembuangan Sementara / <i>landfill</i>
Jamkesmas	: Jaminan kesehatan masyarakat miskin/ <i>Poor public health insurance</i>
PJKMU	: Program Jaminan Kesehatan Masyarakat Umum
SIUP	: Surat Ijin Usaha Perdagangan/ <i>Trading Permission Letter</i>
TDP	: Tanda Daftar Perusahaan/ <i>Company Registration Identity</i>
API	: Angka Pengenal Importir/ <i>Importer's Identity Number</i>



## Statistik Kunci, 2018–2020

### Key Statistics, 2018–2020

Rincian/Description	Satuan/Unit	2018	2019	2020
(1)	(2)	(5)	(6)	(7)
<b>SOSIAL/SOCIAL</b>				
Penduduk <sup>1</sup> /Population <sup>1</sup>	juta/million	190,531	193,851	197,638
Laju Pertumbuhan Penduduk <sup>1</sup> /Population Growth <sup>1</sup>	%	1,83	1,74	1,95
Angka Harapan Hidup <sup>1</sup> -e <sub>0</sub> /Life Expectancy Rate <sup>1</sup>	tahun/years	69,15	69,47	68,33
Angka Melek Huruf Usia 15+/Literacy Rate Aged 15+	%	99,24	99,28	99,16
Tingkat Partisipasi Angkatan Kerja -TPAK <sup>2,3</sup> Labour Force Participation Rate-LFPR <sup>2,3</sup>	%	58,56	58,50	61,98
Tingkat Pengangguran Terbuka-TPT <sup>2</sup> Unemployment Rate-UR <sup>2</sup>	%	5,01 <sup>4</sup>	5,89 <sup>4</sup>	6,49 <sup>4</sup>
Penduduk Miskin <sup>5</sup> /Poor People <sup>4</sup>	ribu/thousand	8,56	8,79	8,75
Persentase Penduduk Miskin <sup>4</sup> Percentage of Poor People <sup>4</sup>	%	4,51	4,55	4,45
Indeks Pembangunan Manusia-IPM <sup>5</sup> Human Development Index <sup>5</sup>	–	67,30	67,75	67,50
<b>EKONOMI/ECONOMIC</b>				
Produk Domestik Bruto (PDB) Harga Berlaku <sup>6</sup> Gross Domestic Bruto (GDP) at Current Price <sup>6</sup>	milyar rupiah billion rupiahs	5 378,47	5 608,73	5 725,64
Laju Pertumbuhan Ekonomi <sup>8</sup> /Economic Growth <sup>7</sup>	%	2,44	3,04	-0,15

- Catatan/Notes: <sup>1</sup> Hasil proyeksi penduduk Indonesia 2010–2035 (pertengahan tahun/Juni)/The result of Indonesia population projection 2010–2035 (mid year/June)
- <sup>2</sup> Kondisi Agustus/Condition at August
- <sup>3</sup> Menggunakan penimbang hasil proyeksi penduduk tahun 2010–2035/Weighted by the 2010–2035 population projection
- <sup>4</sup> Kondisi Maret/Condition at March
- <sup>5</sup> Sejak tahun 2010, IPM dihitung dengan metode baru. Komponen IPM metode baru adalah angka harapan hidup saat lahir, harapan lama sekolah, rata-rata lama sekolah, dan pengeluaran per kapita/Since 2010, HDI was calculated using new method. New HDI component are life expectancy at birth, expected years of schooling, means years of schooling, and expenditure per capita
- <sup>6</sup> Mulai tahun 2010 mengadopsi System of National Account 2008 (SNA 2008)/Since 2010 is in line with System of National Account 2008 (SNA 2008)
- <sup>7</sup> Menggunakan tahun dasar 2010 (2010=100)/Using 2010 base year (2010=100)
- <sup>8</sup> Menggunakan proyeksi penduduk berdasarkan hasil SP2010/Using population projection based on SP2010



Bab

1

# GEOGRAFI DAN IKLIM

## GEOGRAPHY AND CLIMATE

 Halmahera Utara

27,24°C

Rata-rata suhu tertinggi  
terjadi pada bulan Mei

Februari

 Rata-rata  
Kecepatan Angin Tertinggi  
**0,79 m/sec**

 Rata-rata  
Tekanan Udara Tertinggi  
**1 006,36 mb**



Juni

 Rata-rata  
Kelembapan Tertinggi  
**91,80%**

Luas Daerah

**Total Area**

**3 891,62**  $\frac{\text{km}^2}{\text{sq.km}}$

Penyinaran  
Matahari  
Tertinggi



**APRIL**

Jumlah  
Curah  
Hujan  
Tertinggi



**NOVEMBER**

Jumlah  
Hari  
Hujan  
Tertinggi



**JULI**

Sumber : Badan Meteorologi, Klimatologi, dan Geofisika

Source : Meteorological, Climatological, And Geophysical Agency



**PENJELASAN TEKNIS**

1. Secara astronomis, Kabupaten Halmahera Utara terletak antara 1°57' Lintang Utara dan 2°00' Lintang Utara dan antara 128°17' Bujur Timur dan 128°18' Bujur Timur.
2. Berdasarkan posisi geografisnya, Kabupaten Halmahera Utara memiliki batas-batas: Utara – Selat Morotai; Selatan – Kecamatan Jailolo Selatan, Kabupaten Halmahera Barat; Barat – Kecamatan Loloda, Sahu, Ibu dan Jailolo, Kabupaten Halmahera Barat; Timur – Kecamatan Wasile, Kabupaten Halmahera Timur dan Laut Halmahera.
3. Kabupaten Halmahera Utara terdiri dari tujuh belas kecamatan, yaitu Kecamatan Malifut, Kecamatan Kao, Kecamatan Kao Utara, Kecamatan Kao Barat, Kecamatan Kao Teluk, Kecamatan Tobelo, Kecamatan Tobelo Tengah, Kecamatan Tobelo Utara, Kecamatan Tobelo Selatan, Kecamatan Tobelo Timur, Kecamatan Tobelo Barat, Kecamatan Galela, Kecamatan Galela Utara, Kecamatan Galela Selatan, Kecamatan Galela Barat, Kecamatan Loloda Utara, dan Kecamatan Loloda Kepulauan.

**TECHNICAL NOTES**

1. *Astronomically, Halmahera Utara Regency is located between 1°57' North Latitude and 2°00' North Latitude, and between 128°17' East Longitude and 129°18' East Longitude.*
2. *In terms of geographic position, Halmahera Utara Regency has boundaries as follows: North – Morotai Strait; South – Jailolo Selatan Subdistrict, Halmahera Barat Regency; West – Loloda, Sahu, Ibu, dan Jailolo Subdistrict, Halmahera Barat Regency; East – Wasile Subdistrict, Halmahera Timur Regency and Halmahera Sea.*
3. *Halmahera Utara Regency has Seventeen subdistricts, these are Malifut, Kao, Kao Utara, Kao Barat, Kao Teluk, Tobelo, Tobelo Tengah, Tobelo, Tobelo Selatan, Tobelo Timur, Tobelo Barat, Galela, Galela Utara, Galela Selatan, Galela Barat, Loloda Utara, and Loloda Kepulauan Subdistrict.*

**ULASAN**

Kabupaten Halmahera Utara merupakan kabupaten yang terletak di bagian utara Provinsi Maluku Utara. Kabupaten ini terletak di antara 1°57' Lintang Utara dan 2°00' Lintang Utara dan antara 128°17' Bujur Timur dan 128°18' Bujur Timur. Secara geografis, Halmahera Utara berbatasan langsung dengan Kabupaten Halmahera Barat. Luas wilayah Halmahera Utara seluas 3.891,62 km<sup>2</sup>. Luas wilayah lautan Halmahera Utara adalah 2.608,52 km<sup>2</sup>

Halmahera Utara merupakan wilayah kepulauan yang dikelilingi oleh lautan dan sebagian besar wilayahnya yakni 40% merupakan lautan.

Wilayah Kabupaten Halmahera Utara dipengaruhi oleh iklim laut tropis. Sepanjang tahun 2020 rata-rata suhu udara terendah di Halmahera Utara ada di bulan Januari yakni 19,4°C, sementara rata-rata tertinggi ada di bulan Mei yakni 34,4°C. Kelembaban udara di Halmahera Utara selama 2020 berkisar antara 83-91%.

**DESCRIPTION**

*Halmahera Utara Regency is a regency located in the north side of Maluku Utara Province. This regency is located between 1°57' North Latitude and 2°00' North Latitude and between 128°17' East Longitude and 128°18' East Longitude. Geographically, Halmahera Utara Regency shares border with Halmahera Barat. Total land area of Halmahera Utara is 3.891,62 km<sup>2</sup>. Total ocean area is 2.608,52 km<sup>2</sup>.*

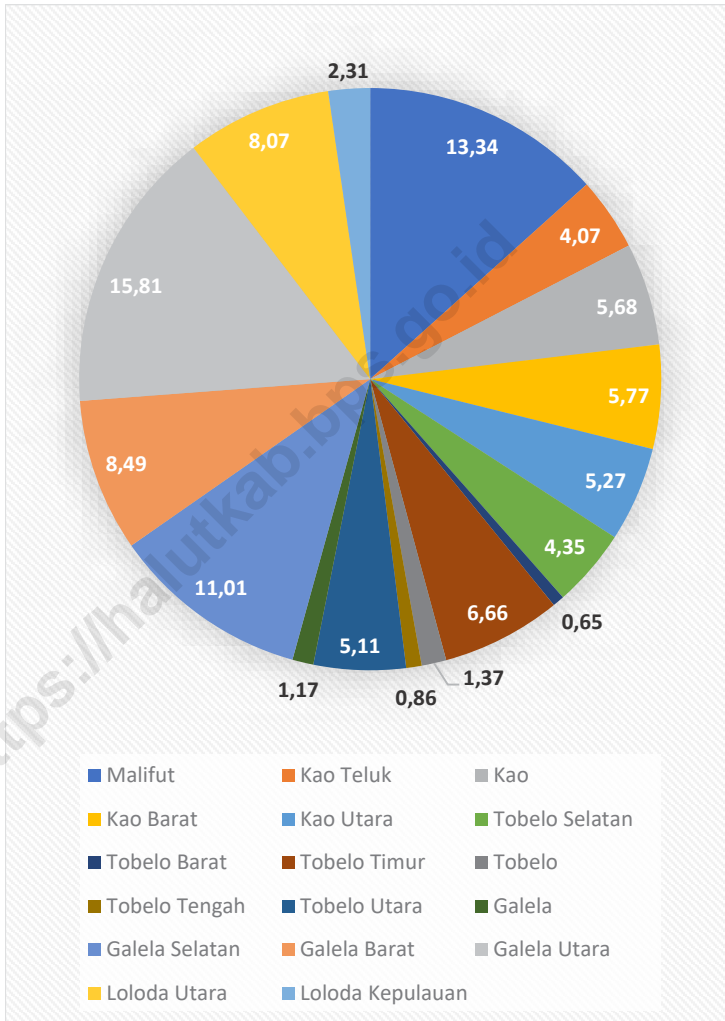
*Halmahera Utara is an archipelago surrounded with sea and most of its area, which is 40%, are ocean.*

*The area of Halmahera Utara affected by tropical sea climate. During 2020 the minimum average of temperature is 19,4°C in January and maximum average of temperature is 34,4°C in May. The average humidity is around 89-91% in 2020.*



**Gambar** 1.1  
**Figures**

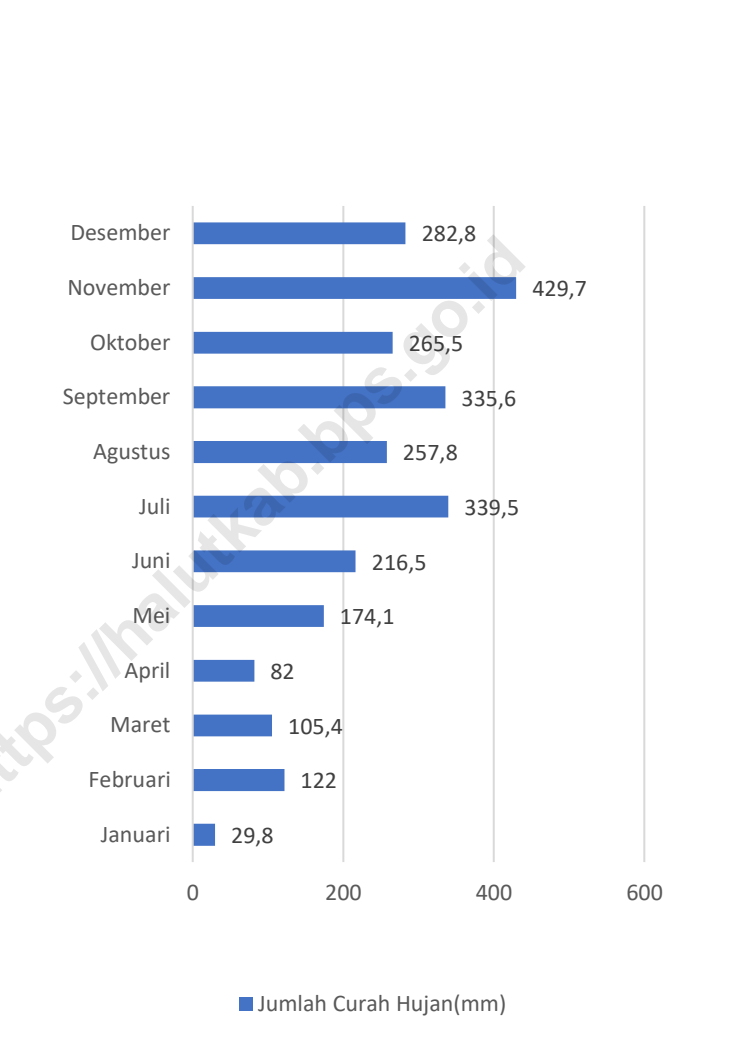
**Persentase Luas Kecamatan terhadap luas Kabupaten  
Halmahera Utara (%), 2020**  
*Percentage of Subdistrict Area to Halmahera Utara  
Regency (%), 2020*



Sumber/Source: Direktorat Jenderal Perimbangan Keuangan/ The data source is from Directorate General of Fiscal Balance

**Gambar**  
**Figures** 1.2

**Jumlah Curah Hujan Setiap Bulan Hasil Pengamatan Stasiun Meteorologi Gamar Malamo (mm), 2020**  
**Monthly Number of Precipitation Observed from Gamar Malamo Meteorology Station (mm), 2020**



Sumber/Source: Badan Meteorologi, Klimatologi, dan Geofisika/Meteorological, Climatological, And Geophysical Agency

## 1.1 KEADAAN GEOGRAFI GEOGRAPHY CONDITION

**Tabel** 1.1.1 **Luas Daerah dan Jumlah Pulau Menurut Kecamatan 2020**  
**Table** *Total Area and Number of Islands by Subdistrict, 2020*

Kecamatan Subdistrict	Ibukota Kecamatan Capital of Subdistrict	Luas <sup>1</sup> Total Area <sup>1</sup> (km <sup>2</sup> /sq.km)
(1)	(2)	(3)
Malifut	Ngofakiaha	519,24
Kao Teluk	Dum Dum	158,57
Kao	Kao	221,19
Kao Barat	Tolabit	224,54
Kao Utara	Daru	204,94
Tobelo Selatan	Kupa Kupa	169,39
Tobelo Barat	Kusuri	25,45
Tobelo Timur	Mawea	259,31
Tobelo	Gamsungi	53,14
Tobelo Tengah	Pitu	33,51
Tobelo Utara	Gorua	198,84
Galela	Soa Sio	45,62
Galela Selatan	Soakonora	428,52
Galela Barat	Dokulamo	330,29
Galela Utara	Salimuli	615,41
Loloda Utara	Dorume	313,90
Loloda Kepulauan	Dama	89,78
<b>Kabupaten Halmahera Utara</b>		<b>3 891,62</b>

Lanjutan Tabel/*Continued Table* 1.1.1

Kecamatan Subdistrict	Persentase terhadap Luas Kabupaten <sup>1</sup> Percentage to Regency's Area	Jumlah Pulau Number of Islands
(1)	(4)	(5)
Malifut	13,34	–
Kao Teluk	4,07	1
Kao	5,68	–
Kao Barat	5,77	–
Kao Utara	5,27	1
Tobelo Selatan	4,35	–
Tobelo Barat	0,65	–
Tobelo Timur	6,66	4
Tobelo	1,37	7
Tobelo Tengah	0,86	6
Tobelo Utara	5,11	3
Galela	1,17	3
Galela Selatan	11,01	–
Galela Barat	8,49	–
Galela Utara	15,81	–
Loloda Utara	8,07	1
Loloda Kepulauan	2,31	39
<b>Kabupaten Halmahera Utara</b>		<b>65</b>

Catatan/*Note*: <sup>1</sup>Data luas daerah bersumber dari Direktorat Jenderal Perimbangan Keuangan/*The data source is from Directorate General of Fiscal Balance*

Sumber/*Source*: Badan Perencanaan Pembangunan Daerah Kabupaten Halmahera Utara/*Regional Planning Development Board of Halmahera Utara Regency*

**Tabel 1.1.2**  
**Table**

**Tinggi Wilayah dan Jarak ke Ibukota Kabupaten Menurut Kecamatan di Kabupaten Halmahera Utara, 2020**  
**Altitude and Distance to the Capital of Regency by Subdistrict in Halmahera Utara Regency, 2020**

<b>Kecamatan</b> <b>Subdistrict</b>	<b>Tinggi Wilayah (mdpl)</b> <b>Altitude (m a.s.l)</b>	<b>Jarak ke Ibukota (km)</b> <b>Distance to the Capital (km)</b>
(1)	(2)	(3)
Malifut	6	98
Kao Teluk	7	133
Kao	5	81
Kao Barat	25	123
Kao Utara	4	61
Tobelo Selatan	9	13
Tobelo Barat	17	28
Tobelo Timur	5	21
Tobelo	6	–
Tobelo Tengah	6	3,5
Tobelo Utara	5	5
Galela	8	26
Galela Selatan	30	33
Galela Barat	13	40
Galela Utara	7	56
Loloda Utara	3	80
Loloda Kepulauan	18	88,5
<b>Kabupaten Halmahera Utara</b>		

Sumber/Source: Badan Perencanaan Pembangunan Daerah Kabupaten Halmahera Utara/Regional Planning Development Board of Halmahera Utara Regency

## 1.2 KEADAAN IKLIM CLIMATE CONDITION

**Tabel** 1.2.1 **Pengamatan Unsur Iklim di Stasiun Pengamatan Badan Meteorologi Klimatologi dan Geofisika (BMKG), 2020**  
*Observation of Climate Elements at the Meteorology, Climatology and Geophysics Agency Station, 2020*

Bulan Month	Suhu/Temperature (°C)			Kelembaban/Humidity (%)		
	Minimum	Rata-rata Average	Maksimum Maximum	Minimum	Rata-rata Average	Maksimum Maximum
(1)	(2)	(3)	(4)	(5)	(6)	(7)
Januari/January	19,40	26,79	34,20	58,00	89,50	100,00
Februari/February	19,80	26,49	34,10	62,00	88,92	100,00
Maret/March	20,00	26,76	33,60	65,00	89,98	100,00
April/April	20,00	26,88	34,00	58,00	89,58	100,00
Mei/May	20,20	27,24	34,40	63,00	91,11	100,00
Juni/June	22,30	26,71	33,60	65,00	91,80	100,00
Juli/July	20,00	26,29	33,00	63,00	91,00	100,00
Agustus/August	20,60	26,37	33,40	64,00	90,83	100,00
September/September	20,20	26,41	33,30	69,00	91,58	100,00
Oktober/October	20,00	26,58	34,10	64,00	91,01	100,00
November/November	20,00	26,51	33,60	62,00	90,77	100,00
Desember/December	20,10	26,72	33,90	62,00	90,41	100,00

Lanjutan Tabel/Continued Table 1.2.1

Bulan Month	Kecepatan Angin (m/det) Wind Velocity (m/sec)			Tekanan Udara/Atmospheric Pressure (mb)		
	Minimum	Rata-rata Average	Maksimum Maximum	Minimum	Rata-rata Average	Maksimum Maximum
(1)	(8)	(9)	(10)	(11)	(12)	(13)
Januari/January	calm	0,66	5,14	1 000,20	1 005,41	1 010,20
Februari/February	calm	0,79	5,14	1 001,80	1 006,36	1 010,40
Maret/March	calm	0,75	5,14	1 001,80	1 005,82	1 009,80
April/April	calm	0,64	6,17	1 002,40	1 005,85	1 009,30
Mei/May	calm	0,54	5,14	1 000,10	1 005,23	1 010,00
Juni/June	calm	0,57	4,63	1 001,30	1 005,16	1 008,50
Juli/July	calm	0,61	6,17	1 001,70	1 004,54	1 009,50
Agustus/August	calm	0,61	6,69	1 001,40	1 005,14	1 008,90
September/September	calm	0,47	6,69	1 000,60	1 004,93	1 009,30
Oktober/October	calm	0,48	6,69	1 000,70	1 004,13	1 009,20
November/November	calm	0,61	6,17	1 000,80	1 004,43	1 008,90
Desember/December	calm	0,67	7,72	999,70	1 003,67	1 007,40

Lanjutan Tabel/*Continued Table 1.2.1*

<b>Bulan Month</b>	<b>Jumlah Curah Hujan Number of Precipitation (mm)</b>	<b>Jumlah Hari Hujan (hari) Number of Rainy Days (day)</b>	<b>Penyinaran Matahari Duration of Sunshine (%)</b>
(1)	(14)	(15)	(16)
Januari/ <i>January</i>	29,80	13	73,58
Februari/ <i>February</i>	122,00	20	75,80
Maret/ <i>March</i>	105,40	22	61,61
April/ <i>April</i>	82,00	18	79,71
Mei/ <i>May</i>	174,10	25	69,60
Juni/ <i>June</i>	216,50	28	59,33
Juli/ <i>July</i>	339,50	30	59,64
Agustus/ <i>August</i>	257,80	26	59,96
September/ <i>September</i>	335,60	25	45,25
Oktober/ <i>October</i>	265,50	24	52,34
November/ <i>November</i>	429,70	20	60,21
Desember/ <i>December</i>	282,80	20	56,92

Sumber/*Source*: Badan Meteorologi, Klimatologi, dan Geofisika/*Meteorological, Climatological, And Geophysical Agency*



# PEMERINTAHAN

---

## GOVERNMENT

Jumlah  
Pegawai Negeri Sipil

*Number of Electricity  
Customers*

**3.476** Orang

Perempuan/*Female*

**1.903** Orang

Laki-laki/*Male*

**1.573** Orang

Realisasi Penerimaan  
Pajak Daerah

*Realization of Tax Income*

**19.127,46** Juta Rupiah  
*Million Rupiahs*

Realisasi Belanja Pemerintah

*Actual Government Expenditures*

**784.735,13** Juta Rupiah  
*Million Rupiahs*



Sumber : 1. Badan Kepegawaian Daerah dan Pengembangan SDM Aparatur Kab. Halmahera Utara  
2. Badan Keuangan Daerah dan Aset Daerah Kabupaten Halmahera Utara

Source : 1. Office and Development of Human Power Officer of Halmahera Utara Regency  
2. Board of Regional Financial and Regional Assets of Halmahera Utara Regency



**PENJELASAN TEKNIS****TECHNICAL NOTES**

- |   |   |
|---|---|
| <p>1. Anggota Dewan Perwakilan Rakyat Daerah (DPRD) dipilih melalui pemilihan umum (pemilu) dan dilantik dalam masa jabatan lima tahun.</p>   | <p>1. <i>Regional House of Representatives (DPRD) members are elected through a general election and appointed for a five-years membership.</i></p>   |
| <p>2. Susunan pemerintahan Kabupaten Halmahera Utara dipimpin oleh bupati dan dibantu oleh wakil bupati. Perangkat Daerah terdiri dari Sekretaris Daerah Kabupaten, dan Organisasi Perangkat Daerah (OPD/SKPD).</p>   | <p>2. <i>The structure of the government of Halmahera Utara is led by the regent and assisted by the vice regent. Regional governing bodies comprised of Regency Secretary, and Organization of Regional Governing Bodies.</i></p>  |
| <p>3. Forum Komunikasi Pimpinan Daerah (Forkompinda) terdiri dari Komando Distrik Militer (Kodim), Kepolisian Resort (Polres), Pengadilan Negeri (PN), dan Kejaksaan Negeri (Kejari).</p>   | <p>3. <i>Local Leadership Communication Forum consist of Military District Command, Departamental Police, District Court, and District Attorney.</i></p>  |
| <p>4. Organisasi Perangkat Daerah (OPD/SKPD) Kabupaten terdiri dari Dinas Pendidikan dan Kebudayaan, Dinas Pertanian, Dinas Perhubungan, Dinas Komunikasi dan Informatika, Dinas Pariwisata, Dinas Kelautan dan Perikanan, Dinas Kesehatan, Dinas Perindustrian, Perdagangan, Koperasi dan UKM, Dinas Pekerjaan Umum, Dinas Tata Kota, Kebersihan, dan Damkar, Dinas Tenaga Kerja dan Transmigrasi, Dinas Sosial, Dinas Kependudukan dan Catatan Sipil dan lain-lain.</p> | <p>4. <i>Organization of Regional Governing bodies consist of Department of Education and Culture, Department of Agriculture, Department of Transportation, Department of Communication and Information Technology, Department of Tourism, Department of Marine and Fisheries, Department of Health, Department of Industry, Trade, Cooperative and SMEs, Department of Public Works, Department of City Planning, Cleanliness, and Damkar, Department of Manpower and Transmigration, Department</i></p> |

- of Social Affairs, Department of Population and Registry Service, etc.
5. Lembaga Teknis Daerah Kabupaten terdiri dari Bappeda Litbang, Badan Pelayanan Kesehatan Rumah Sakit Daerah, Satuan Polisi Pamong Praja (Satpol PP), Badan Kesbangpol dan Linmas, BPMD dan PP, Dinas Pemberdayaan Perempuan, PA & KB, Badan Pengendalian Dampak Lingkungan Daerah, Badan Kepegawaian Daerah, Badan Pengelolaan Perbatasan Daerah, Badan Penanggulangan Bencana Daerah, Badan Penanaman Modal dan Pelayanan Terpadu Satu Pintu, serta BPKAD.
  5. *Regional Technical Institute District consists of Bappeda Litbang, Agency for Health Care Regional Hospital, Civil Service Police Unit, Kesbangpol and Community Protection Agency, BPMD and PP, Women Empowerment Regional Office, the Regional Environmental Impact Management Agency, Regional Employment Board, the Regional Border Management Agency, Regional Disaster Management Agency, Board of Investment and Integrated Services One Stop, and BPKAD.*

**ULASAN**

Berdasarkan UU Nomor 53 Tahun 2008, Kabupaten Halmahera Utara mengalami pemekaran menjadi dua kabupaten yaitu Kabupaten Pulau Morotai dan Kabupaten Halmahera Utara. Sejak pemekaran, jumlah desa di Halmahera Utara saat ini menjadi 196 desa yang terbagi dalam 17 kecamatan dari jumlah semula 260 desa dan 22 kecamatan. Kecamatan dengan desa terbanyak adalah kecamatan Malifut yang memiliki 22 desa, sementara kecamatan dengan jumlah desa paling sedikit adalah kecamatan Tobelo Barat dengan 5 desa.

Bupati Kabupaten Halmahera Utara tahun 2020 adalah Ir Frans Manery dan Muchlis Tapi Tapi, S.Ag sebagai wakil bupati. Pada masa pemilihan Bupati dan Wakil Bupati, Muhammad Irwanto Ali SE,M.Si diangkat sebagai Pjs Bupati. Lalu, Ir Frans Manery dan Muchlis Tapi Tapi, S.Ag kembali terpilih sebagai Bupati dan Wakil Bupati. Sedangkan Ketua DPRD Kabupaten Halmahera Utara periode 2019-2024 adalah Yulius Dagilaha, SH.

Persentase terbesar susunan partai politik DPRD Kabupaten Halmahera Utara adalah Demokrat, PKPI, PDIP, dan Golkar dengan masing-masing 4,3,3 anggota.

**DESCRIPTION**

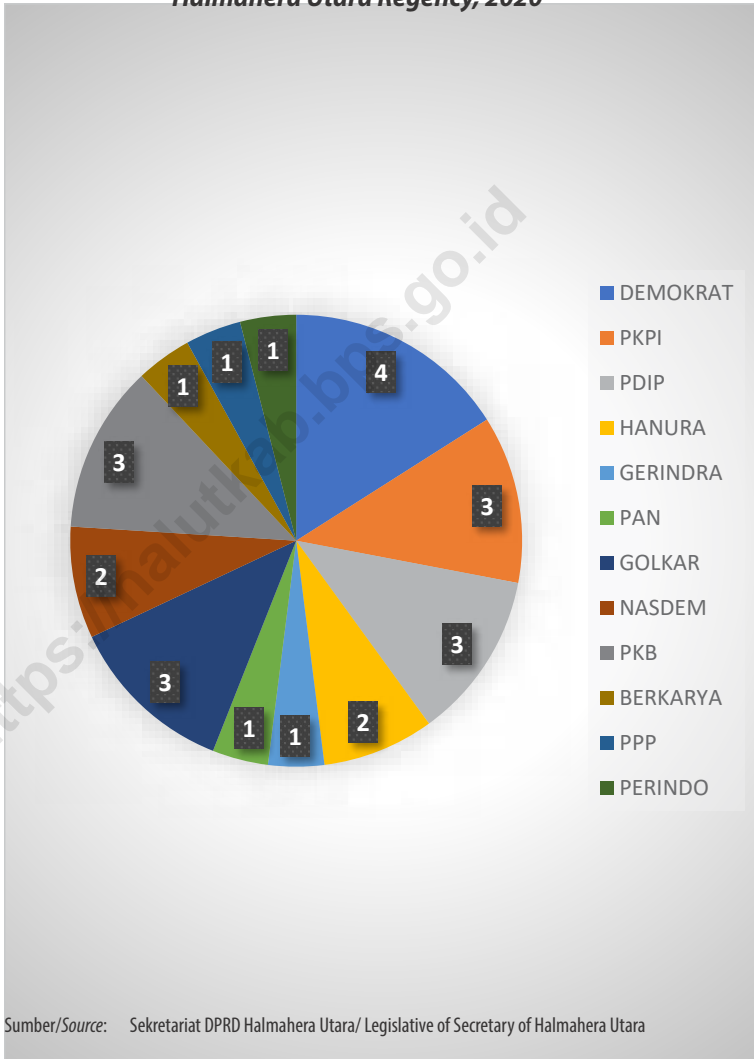
*According to UU Nomor 53 Tahun 2008, Halmahera Utara Regency got divided into two regencies, Pulau Morotai and Halmahera Utara. Since the division, the number of villages in Halmahera Utara right now has been decreased from 260 villages and 22 subdistricts to 196 villages and 17 subdistrict. The subdistrict with most villages is Malifut with 22 villages, while the least are Tobelo Barat, with only 5 villages.*

*In 2020, The regent of Halmahera Utara Regency is Ir. Frans Manery with Muchlis Tapi Tapi, S.Ag as the vice regent. At the time of election, Muhammad Irwanto Ali SE,M.Si. is chosen as an Ad Interim Regent of Halmahera Utara Regency. And then, Ir Frans Manery and Muchlis Tapi Tapi, S.Ag is chosen again as Regent and Vice Regent of Halmahera Utara Regency. The Chairman of parliament of Halmahera Utara Regency 2019-2024 is Yulius Dagilaha, SH.*

*The most dominant party in the parliament is PKPI, Hanura, Gerindra, and Golkar each with 4,3,3 membership.*

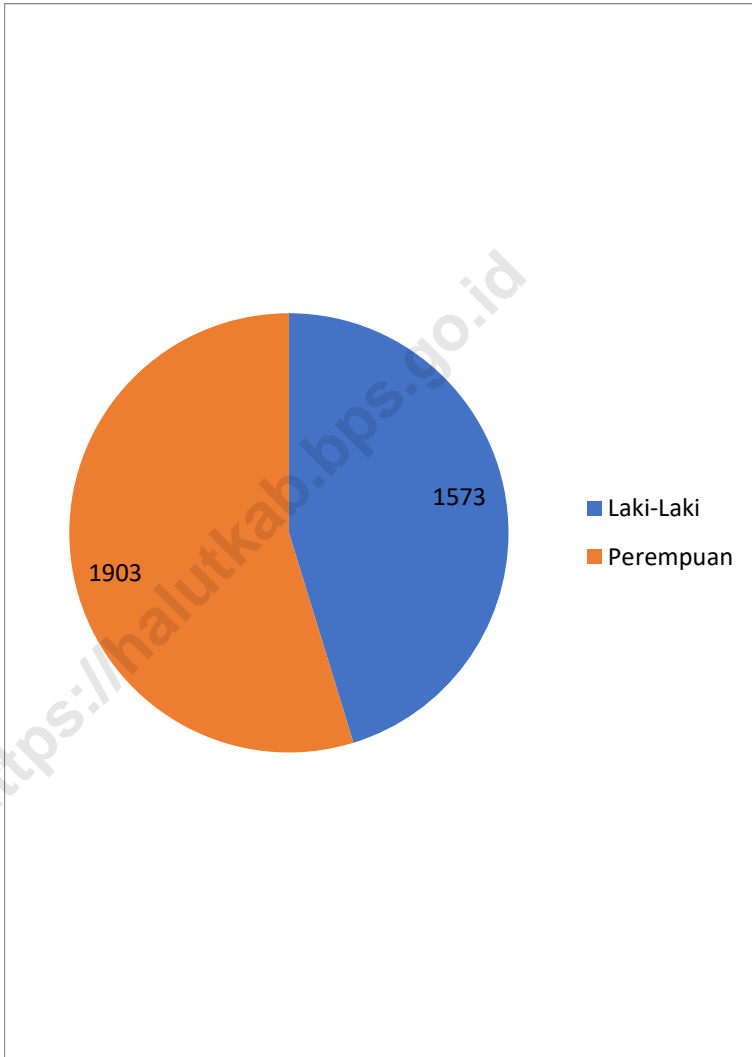
**Gambar** 2.1  
**Figures**

**Jumlah Anggota Dewan Perwakilan Rakyat Daerah Menurut Partai Politik dan Jenis Kelamin di Kabupaten Halmahera Utara, 2020**  
*Number of Members of The Regional House of Representatives by Political Parties and Sex in Halmahera Utara Regency, 2020*



**Gambar** 2.2  
**Figures**

**Jumlah Pegawai Negeri Sipil Menurut Jenis Kelamin,  
2020**  
*Number of Civil Servants by Sex , 2020*



Sumber/Source: Badan Kepegawaian Daerah dan Pengembangan SDM Aparatur Kabupaten Halmahera Utara/  
Board of Regional Office and Development of Human Power Officer of Halmahera Utara Regency

## 2.1 WILAYAH ADMINISTRATIF ADMINISTRATIVE AREA

**Tabel** 2.1.1 Jumlah Desa/Kelurahan Menurut Kecamatan 2016–2020  
**Table** 2.1.1 *Number of Villages/Kelurahan by Subdistrict, 2016–2020*

Kecamatan Subdistrict	2016	2017	2018	2010	2020
(1)	(2)	(3)	(4)	(5)	(6)
Malifut	22	22	22	22	22
Kao Teluk	11	11	11	11	11
Kao	14	14	14	14	14
Kao Barat	21	21	21	21	21
Kao Utara	12	12	12	12	12
Tobelo Selatan	13	13	13	13	13
Tobelo Barat	5	5	5	5	5
Tobelo Timur	6	6	6	6	6
Tobelo	10	10	10	10	10
Tobelo Tengah	9	9	9	9	9
Tobelo Utara	10	10	10	10	10
Galela	7	7	7	7	7
Galela Selatan	7	7	7	7	7
Galela Barat	9	9	9	9	9
Galela Utara	12	12	12	12	12
Loloda Utara	18	18	18	18	18
Loloda Kepulauan	10	10	10	10	10
<b>Kabupaten Halmahera Utara</b>	<b>196</b>	<b>196</b>	<b>196</b>	<b>196</b>	<b>196</b>

Sumber/Source: Kementerian Dalam Negeri / Ministry of Home Affairs



**Tabel**  
**Table** 2.1.2

**Batas Wilayah Kecamatan di Kabupaten Halmahera Utara, 2020**  
**Regional Boundary of Subdistrict in Halmahera Utara Regency, 2020**

<b>Kecamatan Subdistrict</b>	<b>Utara North</b>	<b>Selatan South</b>	<b>Barat West</b>	<b>Timur East</b>
(1)	(2)	(3)	(4)	(5)
Malifut	Kao	Kao Teluk	Kab. Halmahera Barat	Kao Teluk
Kao Teluk	Malifut	Kab. Halmahera Barat	Kab. Halmahera Barat	Kab. Halmahera Timur
Kao	Kao Utara	Malifut	Kao Barat	Kao Teluk
Kao Barat	Tobelo Barat	Kao	Kab. Halmahera Barat	Kao, Kao Utara
Kao Utara	Tobelo Barat, Tobelo Timur	Kao	Kao Barat	Kao Teluk
Tobelo Selatan	Tobelo Tengah	Tobelo Timur	Kab. Halmahera Barat	Laut
Tobelo Barat	Tobelo Selatan	Kao Utara, Kao Barat	Kab. Halmahera Barat	Tobelo Timur
Tobelo Timur	Tobelo Selatan	Kao Utara	Tobelo Barat	Laut
Tobelo	Tobelo Utara	Tobelo Tengah	Kab. Halmahera Barat	Laut
Tobelo Tengah	Tobelo	Tobelo Selatan	Kab. Halmahera Barat	Laut
Tobelo Utara	Galela	Tobelo	Kab. Halmahera Barat	Laut
Galela	Galela Utara	Tobelo Utara	Galela Selatan	Laut
Galela Selatan	Galela Barat	Kab. Halmahera Barat	Kab. Halmahera Barat	Galela
Galela Barat	Kab. Halmahera Barat	Danau	Kab. Halmahera Barat	Galela
Galela Utara	Loloda Utara	Galela	Galela Barat	Teluk
Loloda Utara	Laut	Galela Utara	Kab. Halmahera Barat	Laut
Loloda Kepulauan	Samudera	Loloda Utara	Samudra	Laut

Sumber/Source: Badan Perencanaan Pembangunan Daerah Kabupaten Halmahera Utara/Regional Planning Development Board of Halmahera Utara Regency

## 2.2 DEWAN PERWAKILAN RAKYAT DAERAH REGIONAL HOUSE OF REPRESENTATIVE

**Tabel** 2.2.1 **Jumlah Anggota Dewan Perwakilan Rakyat Daerah Menurut Partai Politik dan Jenis Kelamin di Kabupaten Halmahera Utara, 2020**  
*Number of Members of The Regional House of Representatives by Political Parties and Sex in Halmahera Utara Regency, 2020*

Partai Politik Political Parties	Jenis Kelamin / Sex			Jumlah Total
	Laki-laki Male	Perempuan Female		
(1)	(2)	(3)	(4)	
1. DEMOKRAT	3	1		4
2. PKPI	3	–		3
3. PDIP	2	1		3
4. HANURA	2	–		2
5. GERINDRA	1	–		1
6. PAN	1	–		1
7. GOLKAR	3	–		3
8. NASDEM	–	2		2
9. PKB	3	–		3
10. BERKARYA	–	1		1
11. PPP	1	–		1
12. PERINDO	1	–		1
<b>Jumlah / Total</b>	<b>20</b>	<b>5</b>		<b>25</b>
	<b>2019</b>	<b>5</b>		<b>25</b>
	<b>2018</b>	<b>4</b>		<b>25</b>

Sumber/Source: Sekretariat DPRD Halmahera Utara/ Legislative of Secretary of Halmahera Utara

**Tabel**  
**Table** 2.2.2

**Nama Ketua, Wakil Ketua, dan Sekretaris DPRD  
Kabupaten Halmahera Utara, 2014-2020  
Chairman, Vice Chairman, and Parliament Secretary of  
Halmahera Utara Regency, 2014-2020**

<b>Ketua Chairman</b>	<b>Wakil Ketua Vice Chairman</b>	<b>Sekretaris DPRD Parliament Secretary</b>	<b>Masa Jabatan Length of Service</b>
(1)	(2)	(3)	(4)
Yulius Dagilaha, SH	Oni Pulo, ST	Drs. E. J. Papilaya, MTP	2014 – 2018
	Helni Moudy Leke, SE		
	Benoni Laranga	Yudhihart Noya, S.Si, MH	2018 – 2019
	Drs. Sahril Hi. Rauf		
Willem M. Manery, SH, MH	Abdul Azis, S.STP	2019 – sekarang	
Inggrid Paparang, SE, MBA			

Sumber/Source: Sekretariat DPRD Halmahera Utara/ Legislative Secretary of Halmahera Utara

## 2.3 SUMBER DAYA MANUSIA HUMAN RESOURCES

**Tabel** 2.3.1 **Jumlah Pegawai Negeri Sipil Menurut Jabatan dan Jenis Kelamin, Desember 2019 dan Desember 2020**  
**Table** 2.3.1 **Number of Civil Servants by Occupation and Sex, Desember 2019 dan Desember 2020**

Jabatan <i>Occupation</i>	2019		Jumlah <i>Total</i>
	Laki-laki <i>Male</i>	Perempuan <i>Female</i>	
(1)	(2)	(3)	(4)
Fungsional Tertentu <i>Specific Functional</i>	729	1 451	2 180
Fungsional Umum <i>Staf General Functional</i>	507	302	809
Struktural/ <i>Structural</i>			
Eselon V/5th Echelon <sup>2</sup>			
Eselon IV/4th Echelon	207	131	338
Eselon III/3rd Echelon	130	37	167
Eselon II/2nd Echelon	33	3	36
Eselon I/1st Echelon	–	–	–
<b>Jumlah/Total</b>	<b>1 606</b>	<b>1 924</b>	<b>3 530</b>

Lanjutan Tabel/*Continued Table 2.3.1*

Jabatan <i>Occupation</i>	2020		Jumlah <i>Total</i>
	Laki-laki <i>Male</i>	Perempuan <i>Female</i>	
(1)	(5)	(6)	(7)
Fungsional Tertentu <i>Specific Functional</i>	716	1 435	2 151
Fungsional Umum <i>Staf General Functional</i>	498	296	794
Struktural/ <i>Structural</i>			
Eselon V/5th Echelon <sup>2</sup>			
Eselon IV/4th Echelon	197	128	325
Eselon III/3rd Echelon	131	41	172
Eselon II/2nd Echelon	31	3	34
Eselon I/1st Echelon	–	–	–
<b>Jumlah/Total</b>	<b>1 573</b>	<b>1 903</b>	<b>3 476</b>

Catatan/*Note*: <sup>2</sup>Eselon V sudah dihapus/*Echelon V has been removed*

Sumber/*Source*: Badan Kepegawaian Daerah dan Pengembangan SDM Aparatur Kabupaten Halmahera Utara/ Board of Regional Office and Development of Human Power Officer of Halmahera Utara Regency

**Tabel**  
**Table** 2.3.2

**Jumlah Pegawai Negeri Sipil Menurut Tingkat Pendidikan dan Jenis Kelamin Desember 2019 dan Desember 2020**  
**Number of Civil Servants by Educational Level and Sex December 2019 and December 2020**

Tingkat Pendidikan <i>Educational Level</i>	2019		
	Laki-laki <i>Male</i>	Perempuan <i>Female</i>	Jumlah <i>Total</i>
(1)	(2)	(3)	(4)
Sampai dengan SD <i>Up to Primary School</i>	11	–	11
SMP/Sederajat <i>General Vocational Junior High School</i>	19	1	20
SMA/Sederajat <i>General/Vocational Senior High School</i>	674	581	1 255
Diploma I, II/Akta I, II <i>Diploma I, II/Akta I, II</i>	183	385	568
Diploma III/Akta III/Sarjana Muda <i>Diploma III/Akta III/Bachelor</i>	123	399	522
Tingkat Sarjana/Doktor/Ph.D <i>University Graduates</i>	596	558	1 154
<b>Jumlah/Total</b>	<b>1 606</b>	<b>1 924</b>	<b>3 530</b>

Lanjutan Tabel/*Continued Table 2.3.2*

Tingkat Pendidikan <i>Educational Level</i>	2020		
	Laki-laki <i>Male</i>	Perempuan <i>Female</i>	Jumlah <i>Total</i>
(1)	(2)	(3)	(4)
Sampai dengan SD <i>Up to Primary School</i>	10		10
SMP/Sederajat <i>General Vocational Junior High School</i>	19	1	20
SMA/Sederajat <i>General/Vocational Senior High School</i>	653	567	1 220
Diploma I, II/Akta I, II <i>Diploma I, II/Akta I, II</i>	181	382	563
Diploma III/Akta III/Sarjana Muda <i>Diploma III/Akta III/Bachelor</i>	122	398	520
Tingkat Sarjana/Doktor/Ph.D <i>University Graduates</i>	588	555	1 143
<b>Jumlah/Total</b>	<b>1 573</b>	<b>1 903</b>	<b>3 476</b>

Sumber/*Source*: Badan Kepegawaian Daerah dan Pengembangan SDM Aparatur Kabupaten Halmahera Utara/ Board of Regional Office and Development of Human Power Officer of Halmahera Utara Regency

**Tabel**  
**Table** 2.3.3

**Jumlah Pegawai Negeri Sipil Menurut Tingkat  
Kepangkatan dan Jenis Kelamin, Desember 2019 dan  
Desember 2020**  
*Number of Civil Servants by Hierarchy and Sex, December  
2019 and December 2020*

Pangkat/Golongan/Ruang <i>Hierarchy</i>	2019		
	Laki-laki <i>Male</i>	Perempuan <i>Female</i>	Jumlah <i>Total</i>
(1)	(2)	(3)	(4)
1. I/A (Juru Muda)	4	–	4
2. I/B (Juru Muda Tingkat I)	6	–	6
3. I/C (Juru)	6	–	6
4. I/D (Juru Tingkat I)	6	–	6
<b>Golongan I/Range I</b>	22	–	22
5. II/A (Pengatur Muda)	40	25	65
6. II/B (Pengatur Muda Tingkat I)	90	59	149
7. II/C (Pengatur)	246	324	570
8. II/D (Pengatur Tingkat I)	136	165	301
<b>Golongan II/Range II</b>	512	573	1085
9. III/A (Penata Muda)	206	409	615
10. III/B (Penata Muda Tingkat I)	177	269	446
11. III/C (Penata)	252	305	557
12. III/D (Penata Tingkat I)	202	197	399
<b>Golongan III/Range III</b>	837	1 180	2 017
13. IV/A (Pembina)	186	158	344
14. IV/B (Pembina Tingkat I)	32	9	41
15. IV/C (Pembina Utama Muda)	17	4	21
16. IV/D (Pembina Utama Madya)	–	–	–
17. IV/E (Pembina Utama)	–	–	–
<b>Golongan IV/Range IV</b>	235	171	406
<b>Jumlah/Total</b>	<b>1 606</b>	<b>1 924</b>	<b>3 530</b>



Lanjutan Tabel/*Continued Table* 2.3.3

Pangkat/Golongan/Ruang <i>Hierarchy</i>	2020		
	Laki-laki <i>Male</i>	Perempuan <i>Female</i>	Jumlah <i>Total</i>
(1)	(5)	(6)	(7)
1. I/A (Juru Muda)	2	–	2
2. I/B (Juru Muda Tingkat I)	4	–	4
3. I/C (Juru)	9	–	9
4. I/D (Juru Tingkat I)	4	–	4
<b>Golongan I/Range I</b>	<b>19</b>	<b>–</b>	<b>19</b>
5. II/A (Pengatur Muda)	38	19	57
6. II/B (Pengatur Muda Tingkat I)	68	41	109
7. II/C (Pengatur)	205	277	482
8. II/D (Pengatur Tingkat I)	156	176	332
<b>Golongan II/Range II</b>	<b>467</b>	<b>513</b>	<b>980</b>
9. III/A (Penata Muda)	210	402	612
10. III/B (Penata Muda Tingkat I)	186	293	479
11. III/C (Penata)	245	308	553
12. III/D (Penata Tingkat I)	205	218	423
<b>Golongan III/Range III</b>	<b>846</b>	<b>1221</b>	<b>2067</b>
13. IV/A (Pembina)	186	154	340
14. IV/B (Pembina Tingkat I)	37	11	48
15. IV/C (Pembina Utama Muda)	18	4	22
16. IV/D (Pembina Utama Madya)	–	–	–
17. IV/E (Pembina Utama)	–	–	–
<b>Golongan IV/Range IV</b>	<b>241</b>	<b>169</b>	<b>410</b>
<b>Jumlah/Total</b>	<b>1 573</b>	<b>1 903</b>	<b>3 476</b>

Sumber/*Source*: Badan Kepegawaian Daerah dan Pengembangan SDM Aparatur Kabupaten Halmahera Utara/ Board of Regional Office and Development of Human Power Officer of Halmahera Utara Regency

**Tabel**  
**Table** 2.3.4

**Jumlah Pegawai Negeri Sipil Menurut Dinas/Instansi  
Pemerintah dan Pendidikan di Kabupaten Halmahera  
Utara, 2020**  
*Number of Civil Servants by Department/Government  
Agencies and Education in Halmahera Utara Regency,  
2020*

Dinas/Instansi Pemerintah <i>Department/Government Agencies</i>	Pendidikan									Jumlah <i>Total</i>
	SD	SMP	SMA / SMK	D1	D2	D3	S1	S2	S3	
(1)	(2)	(3)	(4)	(5)	(6)	(7)	(8)	(9)	(10)	(11)
1. Sekretariat Daerah	-	-	-	-	-	-	1	4	-	5
2. Bagian Tata Pemerintahan	-	-	3	-	-	-	7	-	-	10
3. Bagian Hukum dan HAM	-	-	5	-	-	1	3	2	-	11
4. Bagian Organisasi	-	-	4	-	-	4	1	-	-	9
5. Bagian Perekonomi dan Kesra	-	1	2	-	-	-	4	-	-	7
6. Bagian Umum dan Perlengkapan	-	-	19	-	-	4	6	1	-	30
7. Bagian Adm. dan Pengendalian Pembangunan	-	-	6	-	-	2	3	-	-	11
8. Bagian Unit Layanan Pengadaan	-	-	1	-	-	-	5	-	-	6
9. Bagian Sekretariat Korpri	-	-	3	1	-	-	5	-	-	9
10. Sekretariat DPRD	-	-	13	1	1	3	11	-	-	29
11. Dinas Pendidikan dan Kebudayaan	-	-	12	-	3	1	19	1	-	36
12. Dinas Kesehatan	-	-	13	1	-	8	10	1	-	33
13. Dinas Pariwisata	-	-	4	-	-	7	13	-	-	24
14. Dinas Pekerjaan Umum dan Tata Ruang	-	-	13	-	-	-	17	1	-	31
15. Dinas Perumahan, Kwsn Pemukiman dan Pertanahan	-	-	7	-	1	1	12	1	-	22
16. Dinas Perdagangan dan Perindustrian	-	-	9	-	1	1	14	1	-	26
17. Dinas Sosial	-	-	5	-	-	2	5	2	-	14
18. UPTD Panti Sosial Dinas Sosial	-	1	3	-	-	-	1	-	-	5
19. Dinas Kependudukan dan Capil	-	-	5	-	1	-	7	2	-	15
20. Dinas Pertanian	-	-	12	-	-	9	21	1	-	43
21. Jabatan Fungsional Penyuluh Pertanian	-	-	30	-	-	9	15	-	-	54

Lanjutan Tabel/Continued Table 2.3.4

Dinas/Instansi Pemerintah Department/Government Agencies	Pendidikan									Jumlah Total
	SD	SMP	SMA / SMK	D1	D2	D3	S1	S2	S3	
(1)	(2)	(3)	(4)	(5)	(6)	(7)	(8)	(9)	(10)	(11)
22. Dinas Kelautan dan Perikanan	-	-	13	-	-	4	16	2	-	35
23. Dinas Perhubungan	-	1	38	-	-	5	13	-	-	57
24. Dinas Pemberdayaan Perempuan, PA & KB	-	-	4	1	-	5	9	-	-	19
25. Dinas Lingkungan Hidup	-	-	5	-	-	3	18	1	-	27
26. Dinas Ketahanan Pangan	-	-	4	-	-	2	20	-	-	26
27. Dinas Kearsipan dan Perpustakaan	-	-	4	-	2	1	11	1	-	19
28. Dinas Penanaman Modal dan PTSP	-	-	9	-	-	2	12	1	-	24
29. Dinas Satpol PP	-	-	22	-	-	1	6	2	-	31
30. Dinas Komunikasi Informatika dan Persandian	-	-	2	-	-	1	7	2	-	12
31. Dinas Pemuda dan Olahraga	-	-	5	-	1	-	11	2	-	19
32. Dinas Koperasi dan UMKM	-	-	4	-	-	3	15	1	-	23
33. Dinas Tenaga Kerja dan Transmigrasi	-	-	4	-	-	2	9	1	-	16
34. Badan Keuangan dan Aset Daerah	-	-	19	-	-	11	17	2	-	49
35. Badan Perencanaan Pembangunan Daerah	-	-	7	-	-	2	18	3	1	31
36. Badan Kesatuan Bangsa dan Politik	-	-	4	-	-	5	12	1	-	22
37. Dinas Pemberdayaan Masyarakat dan Desa	-	-	10	-	-	2	16	-	-	28
38. Badan Kepegawaian Daerah & Pengembangan SDA	-	-	6	-	-	6	16	-	-	28

Lanjutan Tabel/Continued Table 2.3.4

	Dinas/Instansi Pemerintah Department/Government Agencies	Pendidikan									Jumlah Total
		SD	SMP	SMA / SMK	D1	D2	D3	S1	S2	S3	
	(1)	(2)	(3)	(4)	(5)	(6)	(7)	(8)	(9)	(10)	(11)
39.	Badan Penanggulangan Bencana Daerah	-	-	15	-	-	4	9	-	-	28
40.	Badan Penelitian Pengembangan dan Statistik	-	-	2	-	-	-	11	5	-	18
41.	Inspektorat	-	-	7	1	-	2	15	3	-	28
42.	Rumah Sakit Umum Daerah	-	-	8	-	-	9	10	2	-	29
43.	Jabatan Fungsional RSUD Tobelo	-	-	31	2	-	108	37	1	-	179
44.	BNN (Vertikal)	-	-	4	-	-	-	3	-	-	7
45.	Sekretariat KPUD (Vertikal)	-	-	6	-	-	-	2	-	-	8
46.	Kantor Camat Kao Teluk	-	-	4	-	-	2	3	-	-	9
47.	Kantor Camat Malifut	-	-	17	-	-	-	2	-	-	19
48.	Kantor Camat Kao	-	-	14	-	-	2	2	-	-	18
49.	Kantor Camat Kao Barat	-	1	7	-	-	-	3	-	-	11
50.	Kantor Camat Kao Utara	-	-	7	-	1	1	2	-	-	11
51.	Kantor Camat Tobelo Barat	-	-	2	-	1	-	2	-	-	5
52.	Kantor Camat Tobelo Timur	-	-	5	-	-	2	2	-	-	9
53.	Kantor Camat Tobelo Selatan	-	-	10	-	-	1	2	-	-	13
54.	Kantor Camat Tobelo Tengah	-	-	8	-	1	2	6	1	-	18
55.	Kantor Camat Tobelo	-	1	10	-	-	1	2	2	-	16
56.	Kantor Camat Tobelo Utara	-	-	7	-	-	-	5	-	-	12
57.	Kantor Camat Galela	-	-	8	-	-	-	3	-	-	11
58.	Kantor Camat Galela Selatan	-	-	11	-	-	-	6	-	-	17
59.	Kantor Camat Galela Barat	-	1	7	-	-	1	8	-	-	17
<b>Jumlah/Total</b>											

Lanjutan Tabel/Continued Table 2.3.4

Dinas/Instansi Pemerintah Department/Government Agencies	Pendidikan									Jumlah Total
	SD	SMP	SMA / SMK	D1	D2	D3	S1	S2	S3	
(1)	(2)	(3)	(4)	(5)	(6)	(7)	(8)	(9)	(10)	(11)
60. Kantor Camat Galela Utara	–	–	3	–	–	2	1	–	–	6
61. Kantor Camat Loloda Utara	–	1	5	–	–	2	3	–	–	11
62. Kantor Camat Loloda Kepulauan	–	–	5	1	–	–	1	–	–	7
63. Korwil Dikdas Kao Teluk	–	–	1	–	–	–	–	–	–	1
64. Korwil Dikdas Malifut	–	–	3	–	–	–	–	–	–	3
65. Korwil Dikdas Kao Barat	–	–	5	–	–	–	1	–	–	6
67. Korwil Dikdas Kao Utara	–	1	4	–	–	–	–	–	–	5
68. Korwil Dikdas Tobelo Barat	–	–	1	–	–	–	–	–	–	1
69. Korwil Dikdas Tobelo Timur	–	–	–	–	1	–	1	–	–	2
70. Korwil Dikdas Tobelo Selatan	–	–	2	–	–	–	–	–	–	2
71. Korwil Dikdas Tobelo Tengah	–	1	2	–	–	–	–	–	–	3
72. Korwil Dikdas Tobelo	–	–	2	–	–	–	–	–	–	2
73. Korwil Dikdas Tobelo Utara	–	–	9	–	–	–	1	–	–	10
74. Korwil Dikdas Galela	–	–	3	–	–	–	–	–	–	3
75. Korwil Dikdas Galela Selatan	–	–	4	–	–	–	–	–	–	4
76. Korwil Dikdas Galela Barat	–	–	1	–	–	–	–	–	–	1
77. Korwil Dikdas Galela Utara	–	–	1	–	–	–	–	–	–	1
78. Korwil Dikdas Loloda Utara	–	–	1	–	–	–	1	–	–	2
79. Korwil Dikdas Loloda Kepulauan	–	–	1	–	–	–	–	–	–	1
80. Puskesmas Dum-Dum Kao Teluk	–	–	2	–	–	17	2	–	–	21
81. Puskesmas Bobane Igo Kao Teluk	–	–	–	–	–	1	3	–	–	4
82. Puskesmas Malifut	–	–	6	3	–	13	2	–	–	24
83. Puskesmas Kao	–	–	12	1	–	11	3	2	–	29

Lanjutan Tabel/Continued Table 2.3.4

	Dinas/Instansi Pemerintah Department/Government Agencies	Pendidikan								Jumlah Total	
		SD	SMP	SMA / SMK	D1	D2	D3	S1	S2		S3
	(1)	(2)	(3)	(4)	(5)	(6)	(7)	(8)	(9)	(10)	(11)
84.	Rumah Sakit Bergerak Kao	–	–	1	1	–	1	2	–	–	5
85.	Puskesmas Toliwang Kao Barat	–	–	1	3	–	18	4	–	–	26
86.	Puskesmas Kao Utara	–	–	4	–	–	11	2	–	–	17
87.	Puskesmas Kusuri Tobelo Barat	–	–	3	1	–	10	4	–	–	18
88.	Puskesmas Mawea Tobelo Timur	–	–	3	1	–	12	–	–	–	16
89.	Puskesmas Kupa-Kupa Tobelo Selatan	–	–	4	4	–	13	–	–	–	21
90.	Puskesmas Pitu Tobelo Tengah	–	–	5	3	–	15	1	1	–	25
91.	Puskesmas Tobelo	–	–	4	6	–	22	2	–	–	34
92.	Puskesmas Gorua Tobelo Utara	–	–	4	–	–	19	3	–	–	26
93.	Puskesmas Galela	–	–	4	–	–	16	4	–	–	24
94.	Puskesmas Galela Selatan	–	–	2	–	–	9	1	–	–	12
95.	Puskesmas Dokulamo Galela Barat	–	–	3	–	–	16	1	–	–	20
95.	Puskesmas Salimuli Galela Utara	–	–	6	1	–	11	4	–	–	22
96.	Puskesmas Dorume Loloda Utara	–	–	4	3	–	16	5	–	–	28
97.	Puskesmas Supu Loloda Utara	–	–	–	–	–	1	3	–	–	4
98.	Puskesmas Dama Loloda Kepulauan	–	–	4	1	–	13	3	–	–	21
99.	Guru di Kecamatan Kao Teluk	–	–	6	1	9	–	21	–	–	37
100.	Guru di Kecamatan Malifut	–	–	18	–	50	2	50	–	–	120
101.	Guru di Kecamatan Kao	–	–	41	–	20	1	21	–	–	83
102.	Guru di Kecamatan Kao Barat	–	–	22	1	33	2	61	–	–	119

Lanjutan Tabel/*Continued Table* 2.3.4

Dinas/Instansi Pemerintah <i>Department/Government Agencies</i>	Pendidikan									Jumlah <i>Total</i>
	SD	SMP	SMA / SMK	D1	D2	D3	S1	S2	S3	
(1)	(2)	(3)	(4)	(5)	(6)	(7)	(8)	(9)	(10)	(11)
103. Guru di Kecamatan Kao Utara	–	–	27	–	23	–	30	–	–	80
104. Guru di Kecamatan Tobelo Barat	–	–	20	–	29	1	8	–	–	58
105. Guru di Kecamatan Tobelo Timur	–	–	21	–	11	1	17	–	–	50
106. Guru di Kecamatan Tobelo Selatan	–	–	34	2	46	2	30	–	–	114
107. Guru di Kecamatan Tobelo Tengah	–	–	34	4	35	2	17	–	–	92
108. Guru di Kecamatan Tobelo	–	–	100	5	85	10	65	–	–	265
109. Guru di Kecamatan Tobelo Utara	–	–	25	–	28	1	30	–	–	84
110. Guru di Kecamatan Galela	–	–	17	3	14	2	11	–	–	47
111. Guru di Kecamatan Galela Selatan	–	–	35	1	20	1	10	–	–	67
112. Guru di Kecamatan Galela Barat	–	–	29	–	12	2	18	–	–	61
113. Guru di Kecamatan Galela Utara	–	–	21	–	39	2	24	–	–	86
114. Guru di Kecamatan Loloda Utara	–	–	35	–	27	–	43	–	–	105
115. Guru di Kecamatan Loloda Kepulauan	–	–	8	–	12	–	33	–	–	53
116. Staf Tata Usaha	–	–	24	–	2	–	1	–	–	27
117. Penjaga Sekolah	3	1	3	–	1	–	–	–	–	8
118. Sekretaris Desa	7	10	56	–	–	–	–	–	–	73
<b>Jumlah/Total</b>	<b>10</b>	<b>20</b>	<b>1220</b>	<b>53</b>	<b>510</b>	<b>520</b>	<b>1089</b>	<b>53</b>	<b>1</b>	<b>3476</b>

Sumber/*Source*: Badan Kepegawaian Daerah dan Pengembangan SDM Aparatur Kabupaten Halmahera Utara/ Board of Regional Office and Development of Human Power Officer of Halmahera Utara Regency

**Tabel**  
**Table** 2.3.5**Jumlah Pegawai Negeri Sipil Menurut Kecamatan<sup>1</sup> dan Jenis Kelamin, Desember 2019 dan Desember 2020**  
**Number of Civil Servants by Subdistrict<sup>1</sup> and Sex, Desember 2019 dan Desember 2020**

Kecamatan Subdistrict	2019		Jumlah Total
	Laki-laki Male	Perempuan Female	
(1)	(2)	(3)	(4)
Malifut	65	104	169
Kao Teluk	22	51	73
Kao	58	65	123
Kao Barat	68	92	160
Kao Utara	43	66	109
Tobelo Selatan	52	101	153
Tobelo Barat	25	57	82
Tobelo Timur	30	47	77
Tobelo	92	244	336
Tobelo Tengah	33	107	140
Tobelo Utara	45	86	131
Galela	29	60	89
Galela Selatan	34	64	98
Galela Barat	45	55	100
Galela Utara	51	68	119
Loloda Utara	73	72	145
Loloda Kepulauan	41	42	83
<b>Kabupaten Halmahera Utara</b>	<b>806</b>	<b>1 381</b>	<b>2 187</b>



Lanjutan Tabel/Continued Table 2.3.5

Kecamatan Subdistrict	2020		Jumlah Total
	Laki-laki Male	Perempuan Female	
(1)	(5)	(6)	(7)
Malifut	63	103	166
Kao Teluk	21	51	72
Kao	57	84	141
Kao Barat	69	92	161
Kao Utara	43	66	109
Tobelo Selatan	52	99	151
Tobelo Barat	26	57	83
Tobelo Timur	30	47	77
Tobelo	87	238	325
Tobelo Tengah	33	104	137
Tobelo Utara	42	83	125
Galela	26	60	86
Galela Selatan	34	63	97
Galela Barat	44	55	99
Galela Utara	50	66	116
Loloda Utara	74	75	149
Loloda Kepulauan	40	41	81
<b>Kabupaten Halmahera Utara</b>	<b>791</b>	<b>1 384</b>	<b>2 175</b>

Catatan/Note: <sup>1</sup> Jumlah Pegawai Negeri Sipil di kecamatan mencakup pegawai di kantor camat, guru, sekretaris desa, koordinator wilayah pendidikan dasar, dan petugas puskesmas/The number of Civil Servant in subdistrict encompass employee at subdistrict office, teachers, village secretary, regional primary education coordinator, and public health care employees

Sumber/Source: Badan Kepegawaian Daerah dan Pengembangan SDM Aparatur Kabupaten Halmahera Utara/ Board of Regional Office and Development of Human Power Officer of Halmahera Utara Regency

## 2.4 KEUANGAN PEMERINTAH GOVERNMENT FINANCE

**Tabel 2.4.1** Realisasi Pendapatan Pemerintah Kabupaten Halmahera Utara Menurut Jenis Pendapatan (ribu rupiah), 2017–2020  
**Table 2.4.1** Actual Halmahera Utara Regency Government Revenues by Kind of Revenues (thousand rupiahs), 2017–2020

Jenis Pendapatan/Kind of Revenues	2017	2018
(1)	(2)	(3)
<b>1. Pendapatan Asli Daerah (PAD)/Regional Revenue</b>	172 543 542,98	128 410 489,17
1.1 Pajak Daerah/Regional Tax	22 499 212,91	21 260 059,94
1.2 Retribusi Daerah/Regional Retribution	27 078 617,48	25 412 739,77
1.3 Hasil Perusahaan Milik Daerah dan Pengelolaan Kekayaan Daerah yang Dipisahkan/Regional-Owned Company Revenue and Separated Management of Regional Wealth	–	–
1.4 Lain-lain PAD yang Sah/Other Regional Revenue	122 965 712,59	81 737 689,46
<b>2. Dana Perimbangan/Balance Funds</b>	664 342 908,13	710 303 436,10
2.1 Bagi Hasil Pajak/Tax Sharing Revenue	22 734 950,98	18 541 442,40
2.2 Bagi Hasil Bukan Pajak/Sumber Daya Alam/Non-Tax Sharing Revenue/Natural Resources	11 338 099,89	49 692 967,89
2.3 Dana Alokasi Umum/General Allocation Fund	480 795 681,00	486 052 902,00
2.4 Dana Alokasi Khusus/Special Allocation Fund	149 474 176,26	156 016 123,81
<b>3. Lain-lain Pendapatan yang Sah/Other Revenue</b>	206 055 728,19	213 060 673,49
3.1 Pendapatan Hibah/Grant	3 000 000,00	6 000 000,00
3.2 Dana Darurat/Emergency Fund	–	–
3.3 Dana Bagi Hasil Pajak dari Provinsi dan Pemerintah Daerah Lainnya/Tax Sharing Revenue from Provincial and Other Regional Governments	25 253 532,19	30 053 453,29
3.4 Dana Penyesuaian dan Otonomi Daerah/Regional Adjustment and Autonomy Fund	157 317 677,00	177 007 220,20
3.5 Bantuan Keuangan dari Provinsi atau Pemerintah Daerah Lainnya/Financial Assistance from Provincial or Other Regional Governments	–	–
3.6 Lainnya/Others	20 484 519,00	–
<b>Jumlah/Total</b>	<b>1 042 942 179,30</b>	<b>1 051 774 598,76</b>

Lanjutan Tabel/*Continued Table 2.4.1*

Jenis Pendapatan/ <i>Kind of Revenues</i>	2019	2020
(1)	(4)	(5)
<b>1. Pendapatan Asli Daerah (PAD)/<i>Regional Revenue</i></b>	111 709 167,44	81 430 128,79
1.1 Pajak Daerah/ <i>Regional Tax</i>	20 815 318,71	19 127 456,45
1.2 Retribusi Daerah/ <i>Regional Retribution</i>	3 585 500,00	9 599 319,78
1.3 Hasil Perusahaan Milik Daerah dan Pengelolaan Kekayaan Daerah yang Dipisahkan/ <i>Regional-Owned Company Revenue and Separated Management of Regional Wealth</i>	–	1 693 586,73
1.4 Lain-lain PAD yang Sah/ <i>Other Regional Revenue</i>	87 308 348,72	51 009 765,84
<b>2. Dana Perimbangan/<i>Balance Funds</i></b>	713 902 783,61	669 289 215,50
2.1 Bagi Hasil Pajak/ <i>Tax Sharing Revenue</i>	11 820 518,70	18 816 511,33
2.2 Bagi Hasil Bukan Pajak/Sumber Daya Alam/ <i>Non-Tax Sharing Revenue/Natural Resources</i>	19 575 455,26	58 484 830,95
2.3 Dana Alokasi Umum/ <i>General Allocation Fund</i>	495 745 331,00	452 568 055,00
2.4 Dana Alokasi Khusus/ <i>Special Allocation Fund</i>	186 761 478,66	139 419 818,21
<b>3. Lain-lain Pendapatan yang Sah/<i>Other Revenue</i></b>	210 970 103,44	47 099 519,18
3.1 Pendapatan Hibah/ <i>Grant</i>	6 000 000,00	3 000 000,00
3.2 Dana Darurat/ <i>Emergency Fund</i>	–	–
3.3 Dana Bagi Hasil Pajak dari Provinsi dan Pemerintah Daerah Lainnya/ <i>Tax Sharing Revenue from Provincial and Other Regional Governments</i>	34 243 229,04	26 792 889,18
3.4 Dana Penyesuaian dan Otonomi Daerah/ <i>Regional Adjustment and Autonomy Fund</i>	170 726 874,40	17 306 630,00
3.5 Bantuan Keuangan dari Provinsi atau Pemerintah Daerah Lainnya/ <i>Financial Assistance from Provincial or Other Regional Governments</i>	–	–
3.6 Lainnya/ <i>Others</i>	–	–
<b>Jumlah/<i>Total</i></b>	<b>1 036 641 808,86</b>	<b>797 818 863,47</b>

Sumber/*Source*: Badan Keuangan Daerah dan Aset Daerah Kabupaten Halmahera Utara/*Board of Regional Financial and Regional Assets of Halmahera Utara Regency*

**Tabel**  
**Table** 2.4.2

**Realisasi Belanja Pemerintah Kabupaten Halmahera Utara  
Menurut Jenis Belanja (ribu rupiah), 2017–2020**  
**Actual Halmahera Utara Regency Government Expenditures  
by Kind of Expenditures (thousand rupiahs), 2017–2020**

Jenis Pendapatan <i>Kind of Revenues</i>	2017	2018
(1)	(2)	(3)
<b>1. Belanja Tidak Langsung/<i>Indirect Expenditures</i></b>	...	<b>649 631 839,09</b>
1.1 Belanja Pegawai/ <i>Personnel Expenditures</i>	...	...
1.2 Belanja Bunga/ <i>Interest Expenditures</i>	–	–
1.3 Belanja Subsidi/ <i>Subsidies Expenditures</i>	200 000,00	200 000,00
1.4 Belanja Hibah/ <i>Grant Expenditures</i>	27 313 313,50	15 460 345,00
1.5 Belanja Bantuan Sosial/ <i>Social Aid Expenditures</i>	2 660 827,90	2 488 500,00
1.6 Belanja Bagi Hasil/ <i>Sharing Fund Expenditure</i>	–	–
1.7 Belanja Bantuan Keuangan/ <i>Financial Aids Expenditures</i>	–	–
1.8 Belanja Tidak Terduga/ <i>Unpredicted Expenditures</i>	<b>1 121 490,25</b>	<b>1 343 938,00</b>
<b>2. Belanja Langsung/<i>Direct Expenditures</i></b>	...	<b>192 567 606,58</b>
2.1 Belanja Pegawai/ <i>Personnel Expenditures</i>	...	...
2.2 Belanja Barang dan Jasa/ <i>Goods and Services Expenditures</i>	328 671 959,39	346 425 220,53
2.3 Belanja Modal/ <i>Capital Expenditure</i>	<b>207 201 275,56</b>	<b>192 567 606,58</b>
<b>Jumlah/<i>Total</i></b>	<b>1 042 942 179,30</b>	<b>1 051 774 598,76</b>

Lanjutan Tabel/*Continued Table 2.4.2*

Jenis Pendapatan <i>Kind of Revenues</i>	2019	2020
(1)	(2)	(3)
<b>1. Belanja Tidak Langsung/<i>Indirect Expenditures</i></b>	...	<b>436 782 368,61</b>
1.1 Belanja Pegawai/ <i>Personnel Expenditures</i>	...	299 568 347,73
1.2 Belanja Bunga/ <i>Interest Expenditures</i>	–	564 750,00
1.3 Belanja Subsidi/ <i>Subsidies Expenditures</i>	6 000 000,00	–
1.4 Belanja Hibah/ <i>Grant Expenditures</i>	18 856 205,00	60 255 925,50
1.5 Belanja Bantuan Sosial/ <i>Social Aid Expenditures</i>	1 832 000,00	1 136 965,00
1.6 Belanja Bagi Hasil/ <i>Sharing Fund Expenditure</i>	–	–
1.7 Belanja Bantuan Keuangan/ <i>Financial Aids Expenditures</i>	196 506 949,34	58 849 445,35
1.8 Belanja Tidak Terduga/ <i>Unpredicted Expenditures</i>	798 737,00	16 406 935,03
<b>2. Belanja Langsung/<i>Direct Expenditures</i></b>	...	<b>347 952 765,21</b>
2.1 Belanja Pegawai/ <i>Personnel Expenditures</i>	...	59 881 696,34
2.2 Belanja Barang dan Jasa/ <i>Goods and Services Expenditures</i>	222 765 492,97	159 844 974,40
2.3 Belanja Modal/ <i>Capital Expenditure</i>	<b>207 863 305,51</b>	<b>128 226 094,47</b>
<b>Jumlah/<i>Total</i></b>	<b>1 025 852 362,64</b>	<b>784 735 133,81</b>

Sumber/*Source*: Badan Keuangan Daerah dan Aset Daerah Kabupaten Halmahera Utara/*Board of Regional Financial and Regional Assets of Halmahera Utara Regency*

**Tabel**  
**Table 2.4.3****Realisasi Penerimaan Pajak Daerah Kabupaten Halmahera Utara (Juta rupiah), 2018-2020**  
**Realization of Tax Income in Halmahera Utara Regency (Million Rupiahs), 2018-2020**

<b>Jenis Pajak</b> <b>Kind of Tax</b>	<b>2018</b>	<b>2019</b>	<b>2020</b>
(1)	(2)	(3)	(4)
Pajak Hotel	308,07	350,60	223,44
Pajak Restoran	4 744,53	3 437,58	6 020,12
Pajak Hiburan	34,95	50,93	37,27
Pajak Reklame	386,88	359,00	314,01
Pajak Penerangan Jalan	8 906,27	8 674,90	7 521,13
Pajak Air Bawah Tanah	27,81	3 881,19	12,92
Pajak Bumi Bangunan	1 556,54	24,99	593,13
Pajak Bea Perolehan Hak Atas Tanah dan Bangunan	824,95	2 134,51	716,04
Pajak Lainnya	4 470,06	1 880,29	3 689,38
<b>Kabupaten Halmahera Utara</b>	<b>21 260,06</b>	<b>20 793,33</b>	<b>19 127,46</b>

Sumber/Source: Badan Keuangan Daerah dan Aset Daerah Kabupaten Halmahera Utara/Board of Regional Financial and Regional Assets of Halmahera Utara Regency

# Bab

# 3

## PENDUDUK DAN KETENAGAKERJAAN

### POPULATION AND EMPLOYMENT

#### Komposisi Penduduk Population Composition

#### Keterangan:

##### Pre Baby Boomer

Lahir sebelum tahun 1945  
Perkiraan usia sekarang  
+75 tahun

##### Baby Boomer

Lahir tahun 1946 - 1964  
Perkiraan usia sekarang  
56 - 74 tahun

##### Gen X

Lahir tahun 1945 - 1980  
Perkiraan usia sekarang  
40 - 55 tahun

##### Gen Z

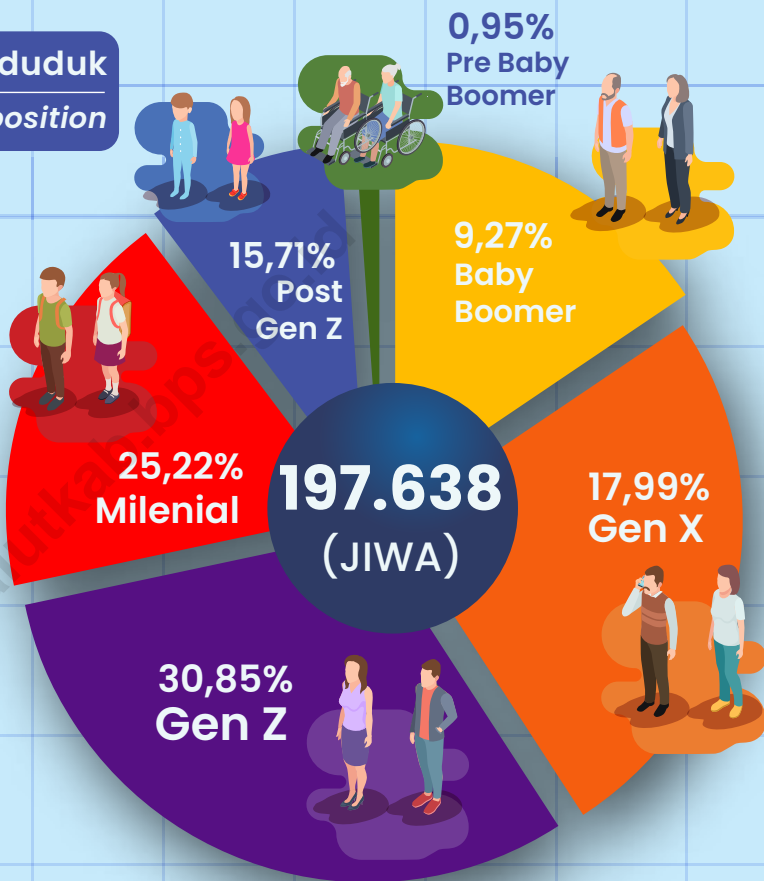
Lahir tahun 1981 - 1996  
Perkiraan usia sekarang  
24 - 39 tahun

##### Milenial

Lahir tahun 1997 - 2012  
Perkiraan usia sekarang  
8 - 23 tahun

##### Post Gen Z

Lahir tahun 2013 dst  
Perkiraan usia sekarang  
s.d. 7 tahun



Rasio Jenis Kelamin  
Population Sex Ratio

# 105

Terdapat 105 penduduk laki-laki untuk setiap penduduk perempuan



Kepadatan Penduduk  
Population Density

# 51

Terdapat 51 penduduk setiap 1 km<sup>2</sup>

Jumlah Penduduk  
Kab. Halmahera Utara  
Hasil SP2020  
(September 2020)

# 197.638 jiwa

Sumber : Hasil SP 2020 (September)

Source : The result of the 2020 Population Census





**PENJELASAN TEKNIS**

**TECHNICAL NOTES**

1. Sumber utama data kependudukan adalah sensus penduduk yang dilaksanakan setiap sepuluh tahun sekali. Sensus penduduk telah dilaksanakan sebanyak enam kali sejak Indonesia merdeka, yaitu tahun 1961, 1971, 1980, 1990, 2000, 2010, 2020. Di dalam sensus penduduk, pencacahan dilakukan terhadap seluruh penduduk yang berdomisili di wilayah teritorial Indonesia termasuk warga negara asing kecuali anggota korps diplomatik negara sahabat beserta keluarganya.

Metode pengumpulan data dalam sensus dilakukan dengan wawancara antara petugas sensus dengan responden dan juga melalui e-census. Pencatatan penduduk menggunakan konsep "usual residence", yaitu konsep "di mana penduduk biasa bertempat tinggal". Bagi penduduk yang bertempat tinggal tetap dicacah di mana mereka biasa tinggal, sedangkan untuk penduduk yang tidak bertempat tinggal tetap dicacah di tempat di mana mereka ditemukan petugas sensus pada malam 'Hari Sensus'.

Termasuk penduduk yang tidak bertempat tinggal tetap

1. *The main source of demographic data is population census, which is conducted every ten years. Population Census has been conducted six times since Indonesia's independence: 1961, 1971, 1980, 1990, 2000, 2010, 2020. The population census enumerates all residents who domicile in the entire territory of Indonesia including foreign citizens except the diplomatic corps members and their families.*

*The method of data collection in a population census involves interviewing respondents and conducting e-census. Enumeration of the population uses the concept of "usual residence", which is the concept of "places where people usually live". De jure was applied to the permanent residents, while de facto was applied to non-permanent residents. The permanent residents were enumerated in place where they normally live, the non-permanent residents were enumerated where they were found by the enumerators, on the night of 'Census Date'.*

*The non permanent residents include homeless people, ship*

adalah tuna wisma, awak kapal berbendera Indonesia, penghuni perahu/rumah apung, masyarakat terpencil atau terasing, dan pengungsi. Bagi mereka yang mempunyai tempat tinggal tetap dan sedang bepergian ke luar wilayah lebih dari dua belas bulan, tidak dicacah di tempat tinggalnya, tetapi dicacah di tempat tujuannya. Untuk tahun yang tidak dilaksanakan sensus penduduk, data kependudukan diperoleh dari hasil proyeksi penduduk. Proyeksi penduduk merupakan suatu perhitungan ilmiah yang didasarkan pada asumsi dari komponen-komponen perubahan penduduk, yaitu kelahiran, kematian, dan migrasi. Proyeksi penduduk Indonesia 2010–2035 menggunakan data dasar penduduk hasil SP2010.

*crew, boat people, remote area community, and internally displaced persons. Those who had permanent residence and had been travelling away from their home for twelve months or more were not enumerated in their permanent place, but in the place where they were during the census. For the periods where the population census is not conducted, population projection is done to estimate population during those years. The population projection is an estimate based on the demographic components, such as birth, death, and migration. Indonesia's 2010–2035 population projection used the 2010 Population Census as the base population.*

2. **Penduduk Indonesia** adalah semua orang yang berdomisili di wilayah teritorial Indonesia selama dua belas bulan atau lebih dan atau mereka yang berdomisili kurang dari dua belas bulan tetapi bertujuan menetap.
3. **Laju pertumbuhan penduduk** adalah angka yang menunjukkan persentase penambahan penduduk dalam jangka waktu tertentu.

2. ***The population of Indonesia*** are all residents of the entire territory of Indonesia who have stayed for twelve months or longer, and those who intended to stay more than twelve months even though their length of stay is less than six months.
3. ***The growth rate of population*** is the number that show percentage of population growth within a specified period.

4. **Kepadatan Penduduk** adalah rasio banyaknya penduduk per kilometer persegi.
5. **Rasio jenis kelamin** adalah perbandingan antara penduduk laki-laki dan penduduk perempuan pada suatu wilayah dan waktu tertentu. Biasanya dinyatakan dengan banyaknya penduduk laki-laki untuk 100 penduduk perempuan.
6. **Distribusi penduduk** adalah pola persebaran penduduk di suatu wilayah, baik berdasarkan batas-batas geografis maupun berdasarkan batas-batas administrasi pemerintahan.
7. **Komposisi penduduk** adalah pola persebaran penduduk menurut karakteristiknya. Contoh: penduduk menurut kelompok umur, penduduk menurut jenis kelamin.
8. **Rumah tangga** adalah seseorang atau sekelompok orang yang mendiami sebagian atau seluruh bangunan fisik/sensus dan biasanya tinggal bersama serta pengelolaan makan dari satu dapur. Yang dimaksud makan dari satu dapur adalah jika pengurusan kebutuhan sehari-harinya dikelola bersama-sama menjadi satu.
9. **Anggota rumah tangga** adalah semua orang yang biasanya
4. **Population density** is ratio of population per square kilometer.
5. **Sex ratio** is the ratio of males population to females population in a given area and time, usually expressed as the number of males for every 100 females.
6. **Population distribution** is the pattern of population distribution in an area, either by geographic boundaries or by government administrative boundaries.
7. **Population composition** is the pattern of population distribution by its characteristics. Example: population by age group, population by sex.
8. **Household** is an individual or group of people living in a physical/census building unit or part of it and usually commit on a common provision for food and other essentials of living. Common provision for food means one organising daily needs for all of household members.
9. **Household member** are those who usually lives in a household

bertempat tinggal di suatu rumah tangga, baik yang berada di rumah pada waktu pencacahan maupun yang sementara tidak ada.

*regardless of their location at the time of enumeration.*

10. **Rata-rata anggota rumah tangga** adalah angka yang menunjukkan rata-rata jumlah anggota rumah tangga per rumah tangga.

10. **Average household size** is the average number of household members per household.

11. Istilah **migrasi seumur hidup** disebut bila provinsi tempat tinggal seseorang pada saat pencacahan berbeda dengan provinsi tempat lahirnya.

11. **Lifetime migration** terminology if someone's province of residence at the time of enumeration was different from his/her province of birthplace.

12. Istilah **migrasi risen** disebut bila provinsi tempat tinggal seseorang pada saat pencacahan berbeda dengan provinsi tempat tinggalnya 5 tahun yang lalu.

12. **Recent migration** terminology if someone's province of residence at the time of enumeration was different from his/her province of residence 5 years ago.

13. **Penduduk usia kerja** adalah penduduk yang berumur 15 tahun ke atas.

13. **Working age population** is persons of 15 years and over.

14. **Angkatan kerja** adalah penduduk usia kerja (15 tahun ke atas) yang bekerja, punya pekerjaan namun sementara tidak bekerja, dan pengangguran.

14. **Labor force or economically active** are persons of 15 years and over, who in the previous week were working, temporarily absent from work but having jobs, and unemployment.

15. **Bekerja** adalah kegiatan ekonomi yang dilakukan oleh seseorang dengan maksud memperoleh atau membantu memperoleh pendapatan atau keuntungan dan lamanya bekerja

15. **Working** is economic activity conducted by a person and intended to earn income by doing work or helping to do work at least one hour continuously during the reference week (including unpaid

paling sedikit 1 jam secara terus menerus dalam seminggu yang lalu (termasuk pekerja keluarga tanpa upah yang membantu dalam suatu usaha/kegiatan ekonomi).

*family worker/s for any economic activity).*

16. **Jumlah jam kerja seluruhnya** adalah jumlah jam kerja yang digunakan untuk bekerja (tidak termasuk jam kerja istirahat resmi dan jam kerja yang digunakan untuk hal-hal di luar pekerjaan).
16. **Total working hours** is the total hours spent by an employee to perform all jobs (excluding the time used for other activities which are not classified as work).
17. **Lapangan usaha** adalah bidang kegiatan dari pekerjaan/tempat bekerja di mana seseorang bekerja. Klasifikasi lapangan usaha mengikuti Klasifikasi Baku Lapangan Usaha Indonesia (KBLI) dalam 1 digit.
17. **Industry is field** of a person's activity or establishment. The classification of industries follows the Indonesia Standard Industrial Classification (KBLI) in one digit.
18. **Status pekerjaan** adalah kedudukan seseorang dalam unit usaha/kegiatan dalam melakukan pekerjaan.
18. **Employment status** is the status of a person at his place of work or establishment where he was employed.
19. **Berusaha sendiri tanpa dibantu orang lain** adalah bekerja atau berusaha dengan menanggung risiko secara ekonomis, yaitu dengan tidak kembalinya ongkos produksi yang telah dikeluarkan dalam rangka usahanya tersebut, serta tidak menggunakan pekerja dibayar maupun pekerja tak dibayar, termasuk yang sifat pekerjaannya memerlukan teknologi atau keahlian khusus.
19. **Own-account worker** is a person who works at his own risk without assisted by paid per mount worker or unpaid worker include technical job or skill job.

20. **Berusaha dibantu buruh tidak tetap/buruh tidak dibayar** adalah bekerja atau berusaha atas risiko sendiri, dan menggunakan buruh/pekerja tak dibayar dan atau buruh/pekerja tidak tetap.
20. **Employer assisted by temporary workers/unpaid worker** is a person who works at his own risk and assisted by temporary worker/unpaid worker.
21. **Berusaha dibantu buruh tetap/buruh dibayar** adalah berusaha atas risiko sendiri dan mempekerjakan paling sedikit satu orang buruh/pekerja tetap yang dibayar.
21. **Employer assisted by permanent workers/paid workers** is a person who does his business at her/his own risk at least one assisted by paid permanent worker.
22. **Buruh/karyawan/pegawai** adalah seseorang yang bekerja pada orang lain atau instansi/kantor/ perusahaan secara tetap dengan menerima upah/gaji baik berupa uang maupun barang. Buruh yang tidak mempunyai majikan tetap, tidak digolongkan sebagai buruh/karyawan, tetapi sebagai pekerja bebas. Seseorang dianggap memiliki majikan tetap jika memiliki 1 (satu) majikan (orang/rumah tangga) yang sama dalam sebulan terakhir, khusus pada sektor bangunan batasannya tiga bulan. Apabila majikannya instansi/ lembaga, boleh lebih dari satu.
22. **Employee** is a person who work permanently for other people or institution/office/ company and gains some money/cash or goods as wage/salary. Labor who have no permanent employer is not categorized as a laborer/ worker/ employee but casual worker. A laborers in general is considered to have a permanent employer if he has the same employer during the past month, particularly for building construction sector is 3 months. If the employer is an institution, more than 1 (one) employer is allowed.
23. **Pekerja bebas** adalah seseorang yang bekerja pada orang lain/ majikan/institusi yang tidak tetap (lebih dari 1 majikan dalam sebulan terakhir) di usaha pertanian baik berupa usaha rumah tangga maupun bukan
23. **Casual employee** is a person who does not work permanently for other people/employer/ institution (more than 1 employer during the last 1 month) in agricultural sector, either home industry or not home industry, or in non-agricultural

usaha rumah tangga, ataupun di nonpertanian atas dasar balas jasa dengan menerima upah atau imbalan baik berupa uang maupun barang, dan baik dengan sistem pembayaran harian maupun borongan

*sector based on remuneration paid with money or goods, and based on daily or contact payment system.*

24. **Pekerja tak dibayar** adalah seseorang yang bekerja membantu usaha untuk memperoleh penghasilan/keuntungan yang dilakukan oleh salah seorang anggota rumah tangga atau bukan anggota rumah tangga tanpa mendapat upah/gaji baik berupa uang maupun barang.

24. **Unpaid worker** is a person who intended to work without pay either with money or good, in an establishment run by other members of the family, relative or neighbour.

<https://halutkab.bps.go.id>

**ULASAN****Kependudukan**

Penduduk Kabupaten Halmahera Utara berdasarkan proyeksi penduduk tahun 2020 sebanyak 197.638 jiwa. Dibandingkan dengan proyeksi jumlah penduduk tahun 2019, penduduk kabupaten Halmahera Utara mengalami pertumbuhan sebesar 1,95 persen. Sementara itu, angka rasio penduduk laki-laki terhadap perempuan sebesar 104,45. Sedangkan, kepadatan penduduk di Kabupaten Halmahera Utara tahun 2020 mencapai 50,79 jiwa/km<sup>2</sup>.

**Ketenagakerjaan**

Jumlah Angkatan Kerja pada tahun 2020 di Kabupaten Halmahera Utara menurut Survei Angkatan Kerja Nasional Agustus 2020 sebesar 85.993 jiwa dengan 80.412 jiwa sebagai pekerja dan 5.581 jiwa sebagai pengangguran terbuka

Kemudian, dari 5.581 jiwa tersebut, jumlah penduduk yang merupakan pengangguran terbuka dengan tingkat pendidikan Sekolah Menengah Atas (SMA) memiliki kontribusi paling besar, yaitu 3.654 jiwa, kemudian diikuti penduduk yang merupakan pengangguran terbuka dengan tingkat perguruan tinggi yaitu 856 jiwa.

**DESCRIPTION****Population**

*Halmahera Utara Regency population based population projections for 2020 were 197.638 people. This compares with a total Halmahera Utara Population in 2019, the population growth of Halmahera Utara are 1,95 percent. While, sex ratio male population towards the female population are 104,45. Meanwhile, population density of Halmahera Utara Regency in 2020 reached 50,79 people/km<sup>2</sup>.*

**Employment**

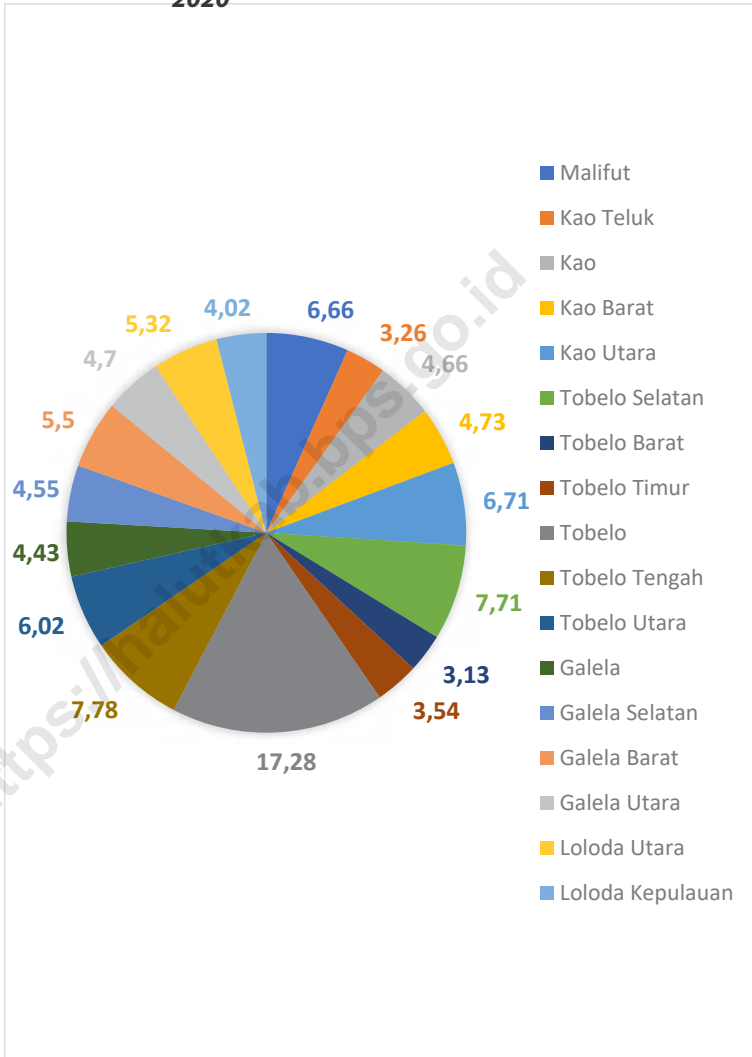
*Number of Work Force in 2020 of Halmahera Utara Regency based on Survei Angkatan Kerja nasional August 2020 amounted to 76.396 people with 80.142 people as workers and 5.581 people as open unemployment*

*Then, from 5.581 people, the number of unemployment people with the level of education is high school has the largest contribution, which is 3.654 people, followed by the unemployment people with College level is 856 people.*



**Gambar 3.1**  
**Figures**

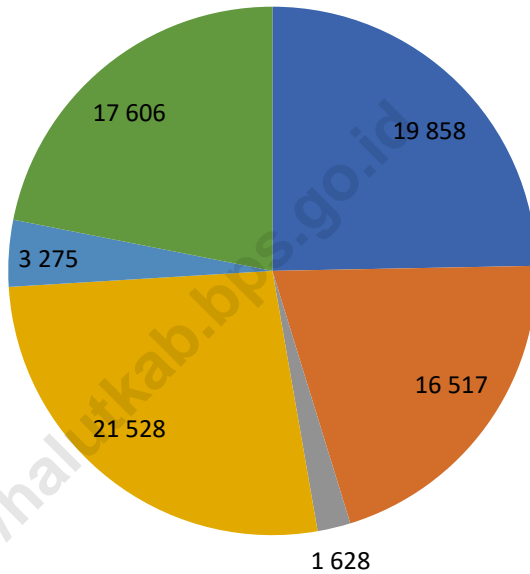
**Persentase Jumlah Penduduk menurut Kecamatan (%), 2020**  
**Percentage of Population Number by Subdistrict (%) , 2020**



Sumber/Source: Dinas Kependudukan dan Pencatatan Sipil Kabupaten Halmahera Utara/Population and Civil Registration Department of Halmahera Utara Regency

**Gambar** 3.2  
**Figures**

**Penduduk Berumur 15 Tahun Ke Atas yang Bekerja Selama Seminggu yang Lalu Menurut Status Pekerjaan Utama di Kabupaten Halmahera Utara, 2020**  
*Population 15 Years of Age and Over who Worked During The Previous Week by Main Employment Status in Halmahera Utara Regency, 2020*



- Berusaha sendiri
- Berusaha dibantu buruh tidak tetap/buruh tidak dibayar
- Berusaha dibantu buruh tetap/buruh dibayar
- Buruh/Karyawan/Pegawai
- Pekerja bebas
- Pekerja keluarga/tak dibayar

Sumber/Source: BPS, Survei Angkatan Kerja Nasional (Sakernas) Agustus/BPS-Statistics Indonesia, August National Labor Force Survey

**3.1 PENDUDUK  
POPULATION**

**Tabel 3.1.1 Penduduk, Laju Pertumbuhan Penduduk per Tahun, Distribusi Persentase Penduduk, Kepadatan Penduduk, Rasio Jenis Kelamin Penduduk Menurut Kecamatan, 2020**  
*Population, Annual Population Growth Rate, Percentage Distribution of Population, Population Density, and Population Sex Ratio by Subdistrict, 2020*

Kecamatan Subdistrict	Penduduk (ribu) Population (thousand)	Laju Pertumbuhan Penduduk per Tahun 2019–2020 Annual Population Growth Rate (%) 2019–2020
(1)	(2)	(3)
Malifut	13,16	...
Kao Teluk	6,44	...
Kao	9,21	...
Kao Barat	9,36	...
Kao Utara	13,26	...
Tobelo Selatan	15,23	...
Tobelo Barat	6,19	...
Tobelo Timur	7,01	...
Tobelo	34,15	...
Tobelo Tengah	15,37	...
Tobelo Utara	11,90	...
Galela	8,76	...
Galela Selatan	8,99	...
Galela Barat	10,88	...
Galela Utara	9,29	...
Loloda Utara	10,51	...
Loloda Kepulauan	7,95	...
<b>Kabupaten Halmahera Utara</b>	<b>197,64</b>	<b>193 851</b>

Lanjutan Tabel/Continued Table 3.1.1

Kecamatan Subdistrict	Persentase Penduduk Percentage of Total Population	Kepadatan Penduduk per km <sup>2</sup> Population Density per sq.km
(1)	(7)	(8)
Malifut	6,66	25,34
Kao Teluk	3,26	40,61
Kao	4,66	41,64
Kao Barat	4,73	41,67
Kao Utara	6,71	64,69
Tobelo Selatan	7,71	89,92
Tobelo Barat	3,13	243,35
Tobelo Timur	3,54	27,02
Tobelo	17,28	642,56
Tobelo Tengah	7,78	458,74
Tobelo Utara	6,02	59,85
Galela	4,43	191,96
Galela Selatan	4,55	20,98
Galela Barat	5,50	32,93
Galela Utara	4,70	15,10
Loloda Utara	5,32	33,48
Loloda Kepulauan	4,02	88,51
<b>Kabupaten Halmahera Utara</b>		<b>50,79</b>

Lanjutan Tabel/*Continued Table* 3.1.1

<b>Kecamatan Subdistrict</b>	<b>Rasio Jenis Kelamin Penduduk Population Sex Ratio</b>
(1)	(11)
Malifut	101,76
Kao Teluk	101,85
Kao	107,39
Kao Barat	112,93
Kao Utara	107,04
Tobelo Selatan	102,23
Tobelo Barat	106,12
Tobelo Timur	106,79
Tobelo	101,39
Tobelo Tengah	104,40
Tobelo Utara	98,98
Galela	105,18
Galela Selatan	100,18
Galela Barat	105,50
Galela Utara	110,82
Loloda Utara	109,41
Loloda Kepulauan	105,85
<b>Kabupaten Halmahera Utara</b>	<b>104,45</b>

Sumber/*Source*: Hasil SP2020 (September)/*The result of the 2020 Population Census (September)*

**Tabel** 3.1.2 **Jumlah Penduduk Menurut Kelompok Umur dan Jenis Kelamin di Kabupaten Halmahera Utara, 2020**  
**Table** 3.1.2 **Population by Age Group and Sex in Halmahera Utara Regency, 2020**

Kecamatan Subdistrict	Jenis Kelamin Sex			
	Laki-Laki Male	Perempuan Female	Jumlah Total	
(1)	(2)	(3)	(4)	
0 – 4	9 755	9 623	19 378	
5 – 9	9 881	9 475	19 356	
10 – 14	10 241	9 634	19 875	
15 – 19	9 606	8 736	18 342	
20 – 24	9 583	9 183	18 766	
25 – 29	8 742	8 230	16 972	
30 – 34	7 433	7 285	14 718	
35 – 39	7 398	7 064	14 462	
40 – 44	6 663	6 495	13 158	
45 – 49	5 914	5 548	11 462	
50 – 54	4 783	4 544	9 327	
55 – 59	3 788	3 636	7 424	
60 – 64	2 949	2 849	5 798	
65 – 69	2 153	2 142	4 295	
70 – 74	1 189	1 243	2 432	
75+	893	980	1 873	
<b>Jumlah/Total</b>	<b>2020</b>	<b>100 971</b>	<b>96 667</b>	<b>197 638</b>
	<b>2019<sup>1</sup></b>	<b>102 248</b>	<b>97 687</b>	<b>199 935</b>
	<b>2018<sup>1</sup></b>	<b>97 325</b>	<b>93 205</b>	<b>190 530</b>

Catatan/Note: <sup>1</sup> Dari proyeksi penduduk 2010-2035 Maluku Utara/from Maluku Utara's 2010–2035 population projection  
 Sumber/Source: Hasil Perapihan Umur dari Data Administratif dan SP2020 (September)/The Result of Smoothing Single Year of Age from Administrative Data and the 2020 Population Census (September)

**Tabel**  
**Table** 3.1.3

**Jumlah Penduduk Menurut Jenis Kelamin dan Status Perkawinan di Kabupaten Halmahera Utara, 2020**  
*Population by Sex and Marital Status in Halmahera Utara Regency, 2020*

Kecamatan <i>Subdistrict</i>	Jenis Kelamin <i>Sex</i>	
	Laki-Laki <i>Male</i>	Perempuan <i>Female</i>
(1)	(2)	(3)
Belum Kawin	56 878	49 251
Kawin	43 727	44 070
Cerai Hidup	342	680
Cerai Mati	1 272	4 271
<b>2020</b>	<b>102 219</b>	<b>98 272</b>
<b>Jumlah / Total</b>	<b>2019</b>	<b>...</b>
<b>2018</b>	<b>102 248</b>	<b>97 687</b>

Sumber/Source: Dinas Kependudukan dan Pencatatan Sipil Kabupaten Halmahera Utara/*Population and Civil Registration Department of Halmahera Utara Regency*

### 3.2 KETENAGAKERJAAN EMPLOYMENT

**Tabel 3.2.1** Jumlah Penduduk Berumur 15 Tahun Keatas Menurut Jenis Kegiatan Selama Seminggu yang Lalu dan Jenis Kelamin di Kabupaten Halmahera Utara, 2020  
*Population Aged 15 Years and Over by Type of Activity During The Previous Week and Sex in Halmahera Utara Regency, 2020*

Kegiatan Utama <i>Main Activity</i>	Jenis Kelamin/Sex		
	Laki-Laki <i>Male</i>	Perempuan <i>Female</i>	Jumlah <i>Total</i>
(1)	(2)	(3)	(4)
<b>I. Angkatan Kerja/<i>Economically Active</i></b>	56 151	29 842	85 993
1. Bekerja/ <i>Working</i>	52 345	28 067	80 412
2. Pengangguran Terbuka/ <i>Unemployment</i>	3 806	1 775	5 581
<b>II. Bukan Angkatan Kerja/ <i>Economically Inactive</i></b>	14 775	37 979	52 754
1. Sekolah/ <i>Attending School</i>	5 544	6 581	12 125
2. Mengurus Rumah Tangga/ <i>Housekeeping</i>	3 790	29 895	33 685
3. Lainnya/ <i>Others</i>	5 441	1 503	6 944
<b>Jumlah/<i>Total</i></b>	<b>70 926</b>	<b>67 821</b>	<b>138 747</b>
	<b>2019</b>	<b>66 719</b>	<b>63 867</b>
	<b>2018</b>	...	...

Sumber/Source: BPS, Survei Angkatan Kerja Nasional (Sakernas) Agustus/BPS-Statistics Indonesia, August National Labor Force Survey



**Tabel** 3.2.2  
**Table**

**Penduduk Berumur 15 Tahun ke Atas Menurut Pendidikan Tertinggi yang Ditamatkan dan Jenis Kegiatan Selama Seminggu yang Lalu di Kabupaten Halmahera Utara, 2020**  
*Population 15 Years of Age and Over by Educational Attainment and Type of Activity During the Previous Week in Halmahera Utara Regency, 2020*

Pendidikan Tertinggi yang Ditamatkan <sup>1</sup> <i>Educational Attainment<sup>1</sup></i>	Angkatan Kerja/ <i>Economically Active</i>			Persentase Bekerja terhadap Angkatan Kerja <i>Percentage of Working to Economically Active</i>	
	Bekerja <i>Working</i>	Pengangguran <sup>2</sup> <i>Unemployment<sup>2</sup></i>	Jumlah Angkatan Kerja <i>Total of Economically Active</i>		
(1)	(2)	(3)	(4)	(5)	
0	29 910	270	30 180	99,11	
1	16 613	801	17 414	95,40	
2	25 082	3 654	28 736	87,28	
3	8 807	856	9 663	91,14	
<b>2020</b>	<b>80 412</b>	<b>5 581</b>	<b>85 993</b>	<b>93,51</b>	
<b>Jumlah/ Total</b>	<b>2019</b>	<b>67 299</b>	<b>4 154</b>	<b>71 453</b>	<b>94,19</b>
	<b>2018</b>	...	...	...	...

Lanjutan Tabel/Continued Table 3.2.2

Pendidikan Tertinggi yang Ditamatkan <sup>1</sup> <i>Educational Attainment<sup>1</sup></i>	Bukan Angkatan Kerja <i>Not Economically Active</i>	Jumlah Total	Persentase Angkatan Kerja terhadap Penduduk Usia Kerja <i>Percentage of Economically Active to Working Age Population</i>
(1)	(6)	(7)	(8)
0	18 837	49 017	61,57
1	15 598	33 012	52,75
2	15 894	44 630	64,39
3	2 425	12 088	79,94
<b>2020</b>	<b>52 754</b>	<b>138 747</b>	<b>61,98</b>
<b>Jumlah/Total</b> <b>2019</b>	...	...	...
<b>2018</b>	...	...	...

Catatan/Note: <sup>1</sup> 0. ≤ Sekolah Dasar (SD)/≤ Primary School  
 1. Sekolah Menengah Pertama/Junior High School  
 2. Sekolah Menengah Atas/Senior High School  
 3. Perguruan Tinggi/Collage  
<sup>2</sup> 1. Mencari pekerjaan/Looking for work  
 2. Mempersiapkan usaha/Establishing a new business/firm  
 3. Merasa tidak mungkin mendapat pekerjaan/Hopeless of job  
 4. Sudah punya pekerjaan tetapi belum mulai bekerja/Have a job in future start

Sumber/Source: BPS, Survei Angkatan Kerja Nasional (Sakernas) Agustus/BPS-Statistics Indonesia, August National Labor Force Survey

**Tabel** 3.2.3  
**Table**

**Penduduk Berumur 15 Tahun Ke Atas yang Bekerja Selama Seminggu yang Lalu Menurut Status Pekerjaan Utama dan Jenis Kelamin di Kabupaten Halmahera Utara, 2020**

*Population 15 Years of Age and Over who Worked During The Previous Week by Main Employment Status and Sex in Halmahera Utara Regency, 2020*

<b>Status Pekerjaan Utama</b> <i>Main Employment Status</i>	<b>Laki-Laki</b> <i>Male</i>	<b>Perempuan</b> <i>Female</i>	<b>Jumlah</b> <i>Total</i>
(1)	(2)	(3)	(4)
Berusaha sendiri <i>Own account worker</i>	14 229	5 629	19 858
Berusaha dibantu buruh tidak tetap/buruh tidak dibayar <i>Employer assisted by temporary worker/unpaid worker</i>	12 531	3 986	16 517
Berusaha dibantu buruh tetap/buruh dibayar <i>Employer assisted by permanent worker/paid worker</i>	1 411	217	1 628
Buruh/Karyawan/Pegawai/ <i>Employee</i>	14 231	7 297	21 528
Pekerja bebas <i>Casual worker</i>	3 064	211	3 275
Pekerja keluarga/tak dibayar <i>Family worker/unpaid worker</i>	6 879	10 727	17 606
<b>2020</b>	<b>52 345</b>	<b>28 067</b>	<b>80 412</b>
<b>Jumlah/Total</b>	<b>2019</b>	<b>48 075</b>	<b>23 824</b>
	<b>2018</b>	...	...

Sumber/Source: BPS, Survei Angkatan Kerja Nasional (Sakernas) Agustus/BPS-Statistics Indonesia, August National Labor Force Survey

**Tabel**  
**Table** 3.2.4

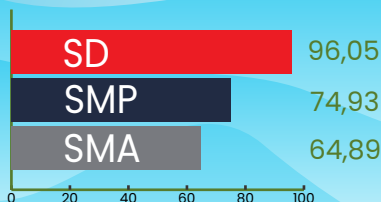
**Pencari Kerja Terdaftar, Lowongan Kerja Terdaftar,  
dan Penempatan/Pemenuhan Tenaga Kerja Menurut  
Kecamatan dan Jenis Kelamin, 2020**  
*Number of Registered Job Applicants, Registered Job  
Vacancies, and Placement of Workers by Subdistrict and  
Sex, 2020*

Kecamatan Subdistrict	Pencari Kerja Terdaftar Registered Job Applicants			
	Laki-Laki Male	Perempuan Female	Jumlah Total	
(1)	(2)	(3)	(4)	
Malifut	1 578	3 299	4 877	
Kao Teluk	691	1 621	2 312	
Kao	1 490	2 483	3 973	
Kao Barat	1 397	2 389	3 786	
Kao Utara	1 701	3 430	5 131	
Tobelo Selatan	2 172	4 565	6 737	
Tobelo Barat	705	1 115	1 820	
Tobelo Timur	773	1 504	2 277	
Tobelo	5 069	8 779	13 848	
Tobelo Tengah	2 412	3 807	6 219	
Tobelo Utara	1 642	3 140	4 782	
Galela	1 577	2 314	3 891	
Galela Selatan	1 364	2 321	3 685	
Galela Barat	1 569	3 044	4 613	
Galela Utara	1 438	2 488	3 926	
Loloda Utara	1 254	2 258	3 512	
Loloda Kepulauan	1 219	1 977	3 196	
<b>Kabupaten</b>	<b>2020</b>	<b>28 051</b>	<b>50 534</b>	<b>78 585</b>
<b>Halmahera Utara</b>	<b>2019</b>	<b>1 975</b>	<b>962</b>	<b>2 937</b>
	<b>2020</b>	<b>...</b>	<b>...</b>	<b>...</b>

Sumber/Source: Dinas Ketenagakerjaan dan Transmigrasi Kabupaten Halmahera Utara/*Manpower and Transmigration Department of Halmahera Utara Regency*

## Angka Partisipasi Murni (APM)

## Net Participation Rates



artinya sekitar 65 persen penduduk di Kabupaten Halmahera Utara yang berusia 13-15 tahun bersekolah tepat waktu dijenjang SMP/ sederajat

Persentase penduduk berumur 15 tahun ke atas yang melek huruf

Percentage of literate people aged 15 years and over

# 99,16

artinya sekitar 99 persen penduduk di Kabupaten Halmahera Utara yang berumur 15 tahun ke atas dapat membaca dan menulis huruf latin atau huruf lainnya.





## PENJELASAN TEKNIS

## TECHNICAL NOTES

1. **Tidak/belum pernah sekolah** adalah mereka yang tidak pernah atau belum pernah terdaftar dan tidak pernah atau belum pernah aktif mengikuti pendidikan di suatu jenjang pendidikan formal. Termasuk juga yang tamat/belum tamat taman kanak-kanak tetapi tidak melanjutkan ke sekolah dasar.
  2. **Masih bersekolah** adalah mereka yang terdaftar dan aktif mengikuti pendidikan formal dan nonformal (Paket A, B, atau C), baik pendidikan dasar, menengah maupun pendidikan tinggi. Bagi mahasiswa yang sedang cuti dianggap masih bersekolah.
  3. **Tidak bersekolah lagi** adalah mereka yang pernah terdaftar dan aktif mengikuti pendidikan di suatu jenjang pendidikan formal dan nonformal (Paket A, B, atau C), tetapi pada saat pencacahan tidak lagi terdaftar dan tidak aktif mengikuti pendidikan.
  4. **Tamat sekolah** adalah mereka yang menyelesaikan pelajaran yang ditandai dengan lulus ujian akhir pada kelas atau tingkat terakhir suatu jenjang pendidikan di sekolah
1. **Not/never attending school** is someone who has never attended or never been registered in a formal education, such as primary, secondary, and tertiary education. Those who just completed kindergarten are considered as never attended school.
  2. **Attending school** is someone who is currently attending primary, secondary, or tertiary education, including package A, package B, or package C. College student who postpones his/her study is considered as attending school.
  3. **Not attending school anymore** is someone who had enrolled and participated in formal and non-formal education in the past including package A, package B, or package C, but currently does not attend school.
  4. **Completed particular level of education** is someone who has completed particular level of education in private or public school and accepting graduation certificate. Someone who has never attended the highest grade but passed the final exam is considered as completed particular level of

negeri maupun swasta dengan mendapatkan tanda tamat belajar/ijazah. Seseorang yang belum mengikuti pelajaran pada kelas tertinggi tetapi telah mengikuti ujian akhir dan lulus dianggap tamat sekolah.

5. **Imunisasi** adalah memasukkan kuman atau racun penyakit tertentu yang sudah dilemahkan (vaksin) ke dalam tubuh dengan cara disuntik atau diminum (diteteskan dalam mulut) dengan maksud agar terjadi kekebalan tubuh terhadap penyakit tersebut.
6. **BCG (Bacillus Calmette Guerin)** merupakan vaksinasi untuk mencegah penyakit TBC, diberikan pada bayi baru lahir atau anak, dengan suntikan pada kulit pangkal lengan atas. Bekas suntikan kemudian akan membentuk tonjolan kecil jaringan parut pada kulit lengan atas. Suntikan BCG diberikan kepada anak sebanyak 1 kali.
7. **Peristiwa tindak pidana yang dilaporkan** ialah setiap peristiwa yang diterima kepolisian dari laporan masyarakat, atau peristiwa dimana pelakunya tertangkap tangan oleh kepolisian.
8. **Jumlah tindak pidana** menggambarkan jumlah kasus

education.

5. **Immunization** is putting enervated microbe of a certain disease into human body by injection or drinking (dropping into mouth) to make the body immune to that disease.
6. **BCG (Bacillus Calmette Guerin)** is a vaccine to prevent TBC disease, given to newborns or children, by injection at the base of the skin of the upper arm. Injection site will form little bumps of scar tissue in the skin of the upper arm. BCG injections given to children 1 times.
7. **Reported crime incidence** includes all criminal cases reported and received by police office, and all crimes caught by police
8. **Crime total** refers to the number of criminal cases occurring during



tindak pidana yang terjadi pada kurun waktu tertentu.

*a given period*

9. **Risiko penduduk terkena kejahatan per 100.000 penduduk**

$$= \frac{\text{Jumlah peristiwa kejahatan tahun } t}{\text{Jumlah penduduk tahun } t} \times 100.000$$

**Risiko penduduk terkena kejahatan per 100.000 penduduk** mengindikasikan peluang penduduk berisiko terkena kejahatan. Biasanya dinyatakan dalam setiap 100.000 penduduk.

9. **Crime Rate**

$$= \frac{\text{Number of criminal cases year } t}{\text{Total population year } t} \times 100,000$$

*Crime rate indicates the probability of population exposed to risk of crime, expressed in every 100,000 people.*

10. **Selang waktu terjadi kejahatan tahun t**

$$= \frac{365 \times 24 \times 60 \times 60}{\text{Jumlah peristiwa kejahatan tahun } t} \times (\text{detik})$$

**Selang waktu terjadi kejahatan tahun t** mengindikasikan selang waktu terjadinya satu tindak kejahatan dengan kejahatan yang lain.

10. **Crime Clock**

$$= \frac{365 \times 24 \times 60 \times 60}{\text{Number of criminal cases year } t} \times (\text{second})$$

*Crime clock indicates the time interval of occurrence between one crime to another crime.*

10. **Persentase penyelesaian tindak pidana**

$$= \frac{\text{Jumlah peristiwa kejahatan yang diselesaikan}}{\text{Jumlah peristiwa kejahatan yang dilaporkan}} \times 100\%$$

Persentase penyelesaian peristiwa tindak pidana menyatakan persentase penyelesaian tindak pidana oleh polisi, Suatu tindak pidana

11. **Crime clearance rate**

$$= \frac{\text{Number of cleared criminal cases}}{\dots} \times 100\%$$

*Crime clearance rate refers to percentage of crime clearance by police, A criminal case is categorized as a cleared case by police, if:*

dinyatakan sebagai kasus yang selesai di tingkat kepolisian, apabila:

1. berkas perkaranya sudah siap untuk diserahkan atau telah diserahkan kepada kejaksaan;
  2. dalam hal delik aduan, pengaduannya dicabut dalam tenggang waktu yang telah ditentukan menurut undang-undang;
  3. telah diselesaikan oleh kepolisian berdasarkan azas *plichmatigheid* (kewajiban berdasarkan kewenangan hukum);
  4. kasus yang dimaksud tidak termasuk kompetensi kepolisian
  5. tersangka meninggal dunia;
  6. kasus kedaluwarsa,
1. *All documents are ready to submit or already submitted to justice court;*
  2. *In the case of attense that warrants complaint, the complaint was withdraw within a given period state in the law;*
  3. *The case was cleared by police based on the principle of plichmatigheid (obligation on the basis of law outhority);*
  4. *The case was not the responsibility of police office;*
  5. *The suspect died;*
  6. *The case was out of date,*
10. **Kendaraan bermotor** adalah setiap kendaraan yang digerakkan oleh peralatan teknik yang ada pada kendaraan tersebut, biasanya digunakan untuk angkutan orang atau barang di atas jalan raya selain kendaraan yang berjalan di atas rel. Kendaraan bermotor yang dicatat adalah semua jenis kendaraan kecuali kendaraan bermotor TNI/Polri dan Korps Diplomatik.
  10. **Motor vehicles** are any kind of vehicles motorized by machine set up in those vehicles, they are usually used for transporting peoples or goods on roads except vehicles moving along a railway line. The data cover all kinds of motor vehicles except those belong to Indonesia Army Force Indonesian State Police and Diplomatic Corps.
11. **Mobil penumpang** adalah setiap kendaraan bermotor yang dilengkapi dengan tempat duduk untuk sebanyak-banyaknya delapan orang, tidak
  11. **Passenger cars** are any motor vehicles with no more than eight seats, excluding seat for driver, it can be with or without hoot.

termasuk tempat duduk untuk pengemudi, baik dilengkapi atau tidak dilengkapi bagasi.

12. **Mobil bis** adalah setiap kendaraan bermotor yang dilengkapi dengan tempat duduk untuk lebih dari delapan orang, tidak termasuk tempat duduk untuk pengemudi, baik dilengkapi atau tidak dilengkapi bagasi.

13. **Mobil truk** adalah setiap kendaraan bermotor yang digunakan untuk angkutan barang, selain mobil penumpang, mobil bis dan kendaraan bermotor roda dua.

12. **Buses** are large passenger cars having seats for more than eight passengers, excluding seat for driver, it can be with or without hoot.

13. **Trucks** are any motor vehicles used to transport goods excluding passenger cars, buses, and motorcycles.

**ULASAN****Pendidikan**

Pendidikan merupakan salah satu kebutuhan manusia untuk dapat bertahan hidup. Hal itu disebabkan, pendidikan dapat meningkatkan kecerdasan dan keterampilan, mempertinggi budi pekerti, memperkuat kepribadian dan mempertebal semangat kebangsaan serta cinta tanah air, sehingga dapat menciptakan manusia-manusia yang dapat meningkatkan taraf kehidupan sosialnya demi pembangunan bangsa. Pada tahun 2020, Angka Partisipasi Murni (APM) di Halmahera Utara untuk SD, SMP, dan SMA adalah 96,05; 74,93; dan 64,89.

**Kesehatan**

Salah satu tujuan pembangunan nasional adalah mencapai kemampuan hidup sehat bagi seluruh penduduk agar dapat mewujudkan derajat kesehatan masyarakat yang optimal. Upaya penyediaan sarana dan prasarana kesehatan merupakan kebutuhan mendasar dalam meningkatkan taraf kesehatan masyarakat.

**DESCRIPTION****Education**

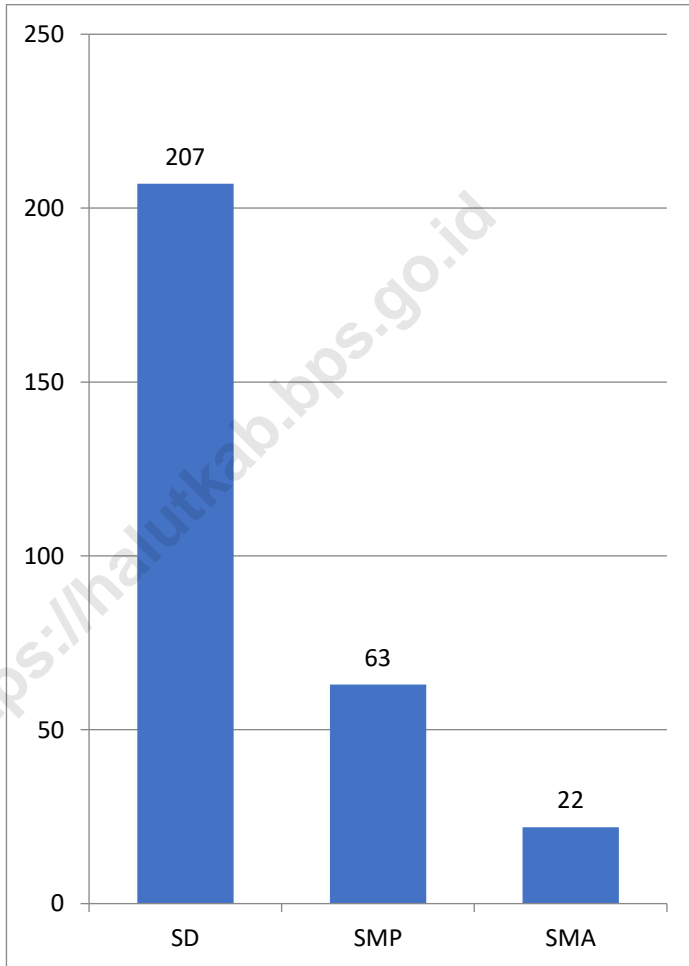
*Education is the one of human needs that can be used for survival. That is caused education can improve intelligence and skills, to enhance student's characters and to strengthen the spirit of nationalism and patriotism of students so that they can be improved their extent of social life for nation development. On 2020, Net Enrollment Rate by Education Attainment in Halmahera Utara Regency are 96.05, 74.93, dan 64.89.*

**Health**

*The one of goals from nation development is to reach the inhabitants live healthy to embody optimal public health degree. The effort to provide health facilities is the most basic needs to improving the extent of public health.*

**Gambar** 4.1  
**Figures**

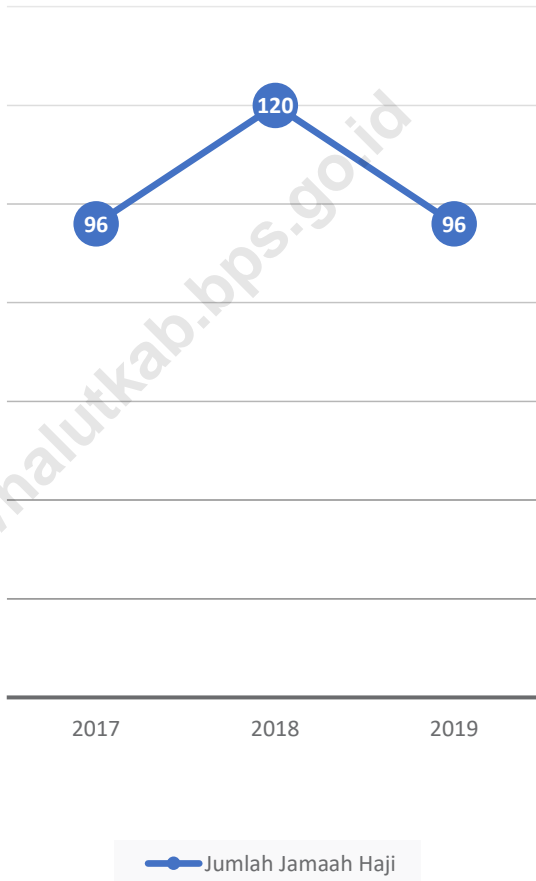
**Jumlah SD, SMP, SMA di Bawah Kementerian Pendidikan dan Kebudayaan, 2020/2021**  
**Number of Primary Schools, Junior High Schools, Senior High Schools Under The Ministry of Education and Culture, 2020/2021**



Sumber/Source: Kementerian Pendidikan dan Kebudayaan, Data Semester Ganjil, SIMDASI/Ministry of Educations and Culture, Odd Semester Data, SIMDASI

**Gambar** 4.2  
**Figures**

**Jumlah Jemaah Haji<sup>1</sup> yang Diberangkatkan ke Tanah Suci Mekah Menurut Kecamatan, 2018–2020**  
**Number of Hajj Pilgrims Departured<sup>1</sup> to the Holyland of Mecca by Subdistrict, 2018–2020**



Catatan/Note: <sup>1</sup> Melalui Kementerian Agama/Managed by Ministry of Religious Affairs  
Sumber/Source: Kantor Wilayah Kementerian Agama Kabupaten Halmahera Utara/Ministry Regional Office of Religious Affairs in Halmahera Utara Regency

#### 4.1 PENDIDIKAN EDUCATION

**Tabel** 4.1.1 **Jumlah Sekolah, Guru, dan Murid Taman Kanak-Kanak (TK) di Bawah Kementerian Pendidikan dan Kebudayaan Menurut Kecamatan, 2019/2020<sup>2</sup> dan 2020/2021**  
*Number of Schools, Teachers, and Pupils in Kindergarten Under The Ministry of Education and Culture by Subdistrict, 2019/2020<sup>2</sup> dan 2020/2021*

Kecamatan Subdistrict	Sekolah/Schools					
	Negeri/Public		Swasta/Private		Jumlah/Total	
	2019/2020	2020/2021	2019/2020	2020/2021	2019/2020	2020/2021
(1)	(2)	(3)	(4)	(5)	(6)	(7)
Malifut	...	–	3	3	3	3
Kao Teluk	...	–	...	–	...	–
Kao	...	–	5	5	5	5
Kao Barat	...	–	4	4	4	4
Kao Utara	...	–	12	11	12	11
Tobelo Selatan	...	–	7	6	7	6
Tobelo Barat	...	–	2	1	2	1
Tobelo Timur	...	–	2	1	2	1
Tobelo	1	1	16	15	17	16
Tobelo Tengah	...	–	5	2	5	2
Tobelo Utara	...	–	4	3	4	3
Galela	...	–	2	1	2	1
Galela Selatan	...	–	1	1	1	1
Galela Barat	...	–	1	1	1	1
Galela Utara	...	–	1	1	1	1
Loloda Utara	...	–	1	1	1	1
Loloda Kepulauan	...	–	2	2	2	2
<b>Kabupaten Halmahera Utara</b>	<b>1</b>	<b>1</b>	<b>68</b>	<b>58</b>	<b>69</b>	<b>59</b>

Lanjutan Tabel/Continued Table 4.1.1

Kecamatan Subdistrict	Guru <sup>1</sup> /Teachers <sup>1</sup>					
	Negeri/Public		Swasta/Private		Jumlah/Total	
	2019/2020	2020/2021	2019/2020	2020/2021	2019/2020	2020/2021
(1)	(8)	(9)	(10)	(11)	(12)	(13)
Malifut	–	–	7	6	7	6
Kao Teluk	–	–	...	–	...	–
Kao	–	–	8	11	8	11
Kao Barat	–	–	7	7	7	7
Kao Utara	–	–	37	35	37	35
Tobelo Selatan	–	–	16	16	16	16
Tobelo Barat	–	–	4	3	4	3
Tobelo Timur	–	–	2	2	2	2
Tobelo	4	4	44	43	48	47
Tobelo Tengah	–	–	9	6	9	6
Tobelo Utara	–	–	7	7	7	7
Galela	–	–	3	3	3	3
Galela Selatan	–	–	2	3	2	3
Galela Barat	–	–	2	2	2	2
Galela Utara	–	–	3	3	3	3
Loloda Utara	–	–	4	4	4	4
Loloda Kepulauan	–	–	5	5	5	5
<b>Kabupaten Halmahera Utara</b>	<b>4</b>	<b>4</b>	<b>160</b>	<b>156</b>	<b>164</b>	<b>160</b>



Lanjutan Tabel/*Continued Table* 4.1.1

Kecamatan Subdistrict	Murid/Students					
	Negeri/Public		Swasta/Private		Jumlah/Total	
	2019/2020	2020/2021	2019/2020	2020/2021	2019/2020	2020/2021
(1)	(14)	(15)	(16)	(17)	(18)	(19)
Malifut	...	–	173	137	173	137
Kao Teluk	...	–	...	–	...	–
Kao	...	–	188	153	188	153
Kao Barat	...	–	120	132	120	132
Kao Utara	...	–	434	495	434	495
Tobelo Selatan	...	–	317	249	317	249
Tobelo Barat	...	–	80	91	80	91
Tobelo Timur	...	–	43	34	43	34
Tobelo	55	46	764	592	819	638
Tobelo Tengah	...	–	84	58	84	58
Tobelo Utara	...	–	129	149	129	149
Galela	...	–	36	46	36	46
Galela Selatan	...	–	15	38	15	38
Galela Barat	...	–	21	28	21	28
Galela Utara	...	–	38	47	38	47
Loloda Utara	...	–	49	31	49	31
Loloda Kepulauan	...	–	82	111	82	111
<b>Kabupaten Halmahera Utara</b>	<b>55</b>	<b>46</b>	<b>2 573</b>	<b>2 391</b>	<b>2 628</b>	<b>2 437</b>

Catatan/Note: <sup>1</sup> Jumlah guru termasuk kepala sekolah dan guru/*The total of teachers including headmaster and teacher*  
 Sumber/Source: Kementerian Pendidikan dan Kebudayaan, Data Semester Ganjil, SIMDASI/Ministry of Educations and Culture, Odd Semester Data, SIMDASI

**Tabel**  
**Table** 4.1.2

**Jumlah Sekolah, Guru, dan Murid Raudatul Athfal (RA)  
di Bawah Kementerian Agama Menurut Kecamatan,  
2018/2019 dan 2019/2020**  
*Number of Schools, Teachers, and Pupils in Raudatul Athfal  
(RA) Under The Ministry of Religious Affairs by Subdistrict,  
2018/2019 and 2019/2020*

Kecamatan Subdistrict	Sekolah/Schools		Guru/Teachers		Murid/Pupils	
	2018/2019	2019/2020	2018/2019	2019/2020	2018/2019	2019/2020
(1)	(2)	(3)	(4)	(5)	(6)	(7)
Malifut	...	2	...	–	...	85
Kao Teluk	...	–	...	–	...	–
Kao	...	1	...	2	...	30
Kao Barat	...	–	...	–	...	–
Kao Utara	...	–	...	–	...	–
Tobelo Selatan	...	–	...	–	...	–
Tobelo Barat	...	–	...	–	...	–
Tobelo Timur	...	–	...	–	...	–
Tobelo	...	1	...	3	...	64
Tobelo Tengah	...	–	...	–	...	–
Tobelo Utara	...	1	...	2	...	67
Galela	...	3	...	2	...	106
Galela Selatan	...	4	...	5	...	155
Galela Barat	...	1	...	2	...	31
Galela Utara	...	–	...	–	...	–
Loloda Utara	...	1	...	3	...	42
Loloda Kepulauan	...	–	...	–	...	–
<b>Kabupaten Halmahera Utara</b>	...	<b>14</b>	...	<b>19</b>	...	<b>580</b>

Sumber/Source: Kementerian Agama, EMIS, data semester ganjil, SIMDASI/Ministry of Religious Affairs, EMIS, odd semester, SIMDASI

**Tabel**  
**Table** 4.1.3

**Jumlah Sekolah, Guru, dan Murid Sekolah Dasar (SD)  
di Bawah Kementerian Pendidikan dan Kebudayaan  
Menurut Kecamatan, 2019/2020<sup>2</sup> dan 2020/2021  
Number of Schools, Teachers, and Pupils in Primary Schools  
Under The Ministry of Education and Culture by Subdistrict,  
2019/2020 dan 2020/2021**

Kecamatan Subdistrict	Sekolah/Schools					
	Negeri/Public		Swasta/Private		Jumlah/Total	
	2019/2020	2020/2021	2019/2020	2020/2021	2019/2020	2020/2021
(1)	(2)	(3)	(4)	(5)	(6)	(7)
Malifut	17	17	–	–	17	17
Kao Teluk	9	9	–	–	9	9
Kao	10	10	3	3	13	13
Kao Barat	15	15	3	3	18	18
Kao Utara	9	9	6	6	15	15
Tobelo Selatan	7	7	7	7	14	14
Tobelo Barat	9	9	1	1	10	10
Tobelo Timur	6	6	3	3	9	9
Tobelo	11	11	17	17	28	28
Tobelo Tengah	3	3	6	6	9	9
Tobelo Utara	5	5	2	2	7	7
Galela	4	4	1	1	5	5
Galela Selatan	4	4	4	4	8	8
Galela Barat	3	3	5	5	8	8
Galela Utara	11	11	–	–	11	11
Loloda Utara	9	9	8	8	17	17
Loloda Kepulauan	8	8	1	1	9	9
<b>Kabupaten Halmahera Utara</b>	<b>140</b>	<b>140</b>	<b>67</b>	<b>67</b>	<b>207</b>	<b>207</b>

Lanjutan Tabel/Continued Table 4.1.3

Kecamatan Subdistrict	Guru /Teachers <sup>1</sup>					
	Negeri/Public		Swasta/Private		Jumlah/Total	
	2019/2020	2020/2021	2019/2020	2020/2021	2019/2020	2020/2021
(1)	(8)	(9)	(10)	(11)	(12)	(13)
Malifut	114	121	–	–	114	121
Kao Teluk	38	47	–	–	38	47
Kao	53	61	14	16	67	77
Kao Barat	76	82	12	15	88	97
Kao Utara	47	49	41	37	88	86
Tobelo Selatan	48	45	43	46	91	91
Tobelo Barat	63	61	7	6	70	67
Tobelo Timur	44	45	18	16	62	61
Tobelo	105	118	133	131	238	249
Tobelo Tengah	24	28	51	53	75	81
Tobelo Utara	44	49	17	14	61	63
Galela	36	33	7	7	43	40
Galela Selatan	26	25	25	29	51	54
Galela Barat	22	23	27	31	49	54
Galela Utara	63	63	–	–	63	63
Loloda Utara	48	54	32	38	80	92
Loloda Kepulauan	47	57	3	3	50	60
<b>Kabupaten Halmahera Utara</b>	<b>898</b>	<b>961</b>	<b>430</b>	<b>442</b>	<b>1 328</b>	<b>1 403</b>

Lanjutan Tabel/Continued Table 4.1.3

Kecamatan Subdistrict	Murid/Students					
	Negeri/Public		Swasta/Private		Jumlah/Total	
	2019/2020	2020/2021	2019/2020	2020/2021	2019/2020	2020/2021
(1)	(14)	(15)	(16)	(17)	(18)	(19)
Malifut	1 765	1 594	–	–	1 765	1 594
Kao Teluk	574	533	–	–	574	533
Kao	829	807	270	272	1 099	1 079
Kao Barat	986	936	313	244	1 299	1 180
Kao Utara	873	933	965	928	1 838	1 861
Tobelo Selatan	746	712	963	858	1 709	1 570
Tobelo Barat	881	857	84	94	965	951
Tobelo Timur	547	507	305	302	852	809
Tobelo	1 839	1 723	2 562	2 408	4 401	4 131
Tobelo Tengah	529	710	1 099	1 018	1 628	1 728
Tobelo Utara	715	654	288	276	1 003	930
Galela	615	501	97	92	712	593
Galela Selatan	346	324	480	426	826	750
Galela Barat	287	296	638	666	925	962
Galela Utara	1 087	1 025	–	–	1 087	1 025
Loloda Utara	769	750	674	638	1 443	1 388
Loloda Kepulauan	997	981	50	48	1 047	1 029
<b>Kabupaten Halmahera Utara</b>	<b>14 385</b>	<b>13 843</b>	<b>8 788</b>	<b>8 270</b>	<b>23 173</b>	<b>22 113</b>

Catatan/Note: <sup>1</sup> Jumlah guru termasuk kepala sekolah dan guru/The total of teachers including headmaster and teacher  
 Sumber/Source: Kementerian Pendidikan dan Kebudayaan, Data Semester Ganji SIMDASI/Ministry of Educations and Culture, Odd Semester Data SIMDASI

**Tabel**  
**Table** 4.1.4

**Jumlah Sekolah, Guru, dan Murid Madrasah Ibtidaiyah (MI) di Bawah Kementerian Agama Menurut Kecamatan Menurut Kecamatan, 2018/2019 dan 2019/2020**  
**Number of Schools, Teachers, and Pupils in Madrasah Ibtidaiyah (MI) Under The Ministry of Religious Affairs by Subdistrict, 2018/2019 and 2019/2020**

Kecamatan Subdistrict	Sekolah/Schools					
	Negeri/Public		Swasta/Private		Jumlah/Total	
	2018/2019	2019/2020	2018/2019	2019/2020	2018/2019	2019/2020
(1)	(2)	(3)	(4)	(5)	(6)	(7)
Malifut	...	–	...	1	...	1
Kao Teluk	...	–	...	–	...	–
Kao	...	–	...	–	...	–
Kao Barat	...	–	...	–	...	–
Kao Utara	...	–	...	–	...	–
Tobelo Selatan	...	–	...	1	...	1
Tobelo Barat	...	–	...	–	...	–
Tobelo Timur	...	–	...	–	...	–
Tobelo	...	–	...	1	...	1
Tobelo Tengah	...	–	...	–	...	–
Tobelo Utara	...	1	...	2	...	3
Galela	...	2	...	1	...	3
Galela Selatan	...	1	...	2	...	3
Galela Barat	...	1	...	2	...	3
Galela Utara	...	–	...	3	...	3
Loloda Utara	...	1	...	–	...	1
Loloda Kepulauan	...	–	...	1	...	1
<b>Kabupaten Halmahera Utara</b>	...	<b>6</b>	...	<b>14</b>	...	<b>20</b>

Lanjutan Tabel/*Continued Table* 4.1.4

Kecamatan Subdistrict	Guru/Teachers					
	Negeri/Public		Swasta/Private		Jumlah/Total	
	2018/2019	2019/2020	2018/2019	2019/2020	2018/2019	2019/2020
(1)	(8)	(9)	(10)	(11)	(12)	(13)
Malifut	...	–	...	10	...	10
Kao Teluk	...	–	...	–	...	–
Kao	...	–	...	–	...	–
Kao Barat	...	–	...	–	...	–
Kao Utara	...	–	...	–	...	–
Tobelo Selatan	...	–	...	4	...	4
Tobelo Barat	...	–	...	–	...	–
Tobelo Timur	...	–	...	–	...	–
Tobelo	...	–	...	16	...	16
Tobelo Tengah	...	–	...	–	...	–
Tobelo Utara	...	23	...	10	...	33
Galela	...	49	...	12	...	61
Galela Selatan	...	30	...	29	...	59
Galela Barat	...	14	...	23	...	37
Galela Utara	...	–	...	30	...	30
Loloda Utara	...	18	...	–	...	18
Loloda Kepulauan	...	–	...	2	...	2
<b>Kabupaten Halmahera Utara</b>	...	<b>134</b>	...	<b>136</b>	...	<b>270</b>

Lanjutan Tabel/Continued Table 4.1.4

Kecamatan Subdistrict	Murid/Students					
	Negeri/Public		Swasta/Private		Jumlah/Total	
	2018/2019	2019/2020	2018/2019	2019/2020	2018/2019	2019/2020
(1)	(14)	(15)	(16)	(17)	(18)	(19)
Malifut	...	–	...	163	...	212
Kao Teluk	...	–	...	–	...	–
Kao	...	–	...	–	...	–
Kao Barat	...	–	...	–	...	–
Kao Utara	...	–	...	–	...	–
Tobelo Selatan	...	–	...	156	...	83
Tobelo Barat	...	–	...	–	...	–
Tobelo Timur	...	–	...	–	...	–
Tobelo	...	–	...	75	...	74
Tobelo Tengah	...	–	...	–	...	–
Tobelo Utara	...	290	...	180	...	567
Galela	...	364	...	118	...	449
Galela Selatan	...	281	...	166	...	424
Galela Barat	...	187	...	251	...	492
Galela Utara	...	–	...	165	...	214
Loloda Utara	...	211	...	–	...	181
Loloda Kepulauan	...	–	...	124	...	66
<b>Kabupaten Halmahera Utara</b>	...	<b>1 333</b>	...	<b>1 398</b>	...	<b>2 762</b>

Sumber/Source: Kementerian Agama, EMIS, data semester ganjil, SIMDASI/Ministry of Religious Affairs, EMIS, odd semester, SIMDASI



**Tabel**  
**Table** 4.1.5**Jumlah Sekolah, Guru, dan Murid Sekolah Menengah Pertama (SMP) di Bawah Kementerian Pendidikan dan Kebudayaan Menurut Kecamatan, 2019/2020<sup>2</sup> dan 2020/2021****Number of Schools, Teachers, and Pupils in Junior High Schools Under The Ministry of Education and Culture by Subdistrict, 2019/2020 dan 2020/2021**

Kecamatan Subdistrict	Sekolah/Schools					
	Negeri/Public		Swasta/Private		Jumlah/Total	
	2019/2020	2020/2021	2019/2020	2020/2021	2019/2020	2020/2021
(1)	(2)	(3)	(4)	(5)	(6)	(7)
Malifut	1	1	1	1	2	2
Kao Teluk	3	3	–	–	3	3
Kao	2	2	1	1	3	3
Kao Barat	5	5	1	1	6	6
Kao Utara	1	1	1	1	2	2
Tobelo Selatan	3	3	–	–	3	3
Tobelo Barat	1	1	1	1	2	2
Tobelo Timur	1	1	1	1	2	2
Tobelo	2	2	11	11	13	13
Tobelo Tengah	1	1	1	1	2	2
Tobelo Utara	3	3	2	2	5	5
Galela	1	1	–	–	1	1
Galela Selatan	1	1	2	2	3	3
Galela Barat	1	1	2	2	3	3
Galela Utara	2	2	–	–	2	2
Loloda Utara	4	4	2	2	6	6
Loloda Kepulauan	3	3	2	2	5	5
<b>Kabupaten Halmahera Utara</b>	<b>35</b>	<b>35</b>	<b>28</b>	<b>28</b>	<b>63</b>	<b>63</b>

Lanjutan Tabel/Continued Table 4.1.5

Kecamatan Subdistrict	Guru <sup>1</sup> /Teachers <sup>1</sup>					
	Negeri/Public		Swasta/Private		Jumlah/Total	
	2019/2020	2020/2021	2019/2020	2020/2021	2019/2020	2020/2021
(1)	(8)	(9)	(10)	(11)	(12)	(13)
Malifut	23	24	15	15	38	39
Kao Teluk	26	33	—	—	26	33
Kao	24	25	6	6	30	31
Kao Barat	42	43	6	5	48	48
Kao Utara	11	11	7	7	18	18
Tobelo Selatan	42	48	—	—	42	48
Tobelo Barat	12	13	—	5	12	18
Tobelo Timur	2	3	13	15	15	18
Tobelo	55	62	81	79	136	141
Tobelo Tengah	30	34	8	9	38	43
Tobelo Utara	22	24	17	18	39	42
Galela	12	11	—	—	12	11
Galela Selatan	20	23	14	14	34	37
Galela Barat	10	10	13	13	23	23
Galela Utara	23	22	—	—	23	22
Loloda Utara	18	17	8	7	26	24
Loloda Kepulauan	25	31	9	9	34	40
<b>Kabupaten Halmahera Utara</b>	<b>397</b>	<b>434</b>	<b>197</b>	<b>202</b>	<b>594</b>	<b>636</b>

Lanjutan Tabel/Continued Table 4.1.5

Kecamatan Subdistrict	Murid/Students					
	Negeri/Public		Swasta/Private		Jumlah/Total	
	2019/2020	2020/2021	2019/2020	2020/2021	2019/2020	2020/2021
(1)	(14)	(15)	(16)	(17)	(18)	(19)
Malifut	341	339	188	176	529	515
Kao Teluk	195	215	—	—	195	215
Kao	447	492	75	43	522	535
Kao Barat	359	350	217	157	576	507
Kao Utara	396	457	319	318	715	775
Tobelo Selatan	895	855	—	—	895	855
Tobelo Barat	240	260	—	35	240	295
Tobelo Timur	82	70	189	191	271	261
Tobelo	1 130	1 101	1 105	1 041	2 235	2 142
Tobelo Tengah	564	517	243	255	807	772
Tobelo Utara	377	318	191	138	568	456
Galela	337	313	—	—	337	313
Galela Selatan	245	248	194	125	439	373
Galela Barat	106	109	222	195	328	304
Galela Utara	292	251	—	—	292	251
Loloda Utara	245	241	62	69	307	310
Loloda Kepulauan	275	306	116	89	391	395
<b>Kabupaten Halmahera Utara</b>	<b>6 526</b>	<b>6 442</b>	<b>3 121</b>	<b>2 832</b>	<b>9 647</b>	<b>9 274</b>

Catatan/Note: <sup>1</sup> Jumlah guru termasuk kepala sekolah dan guru/The total of teachers including headmaster and teacher  
 Sumber/Source: Kementerian Pendidikan dan Kebudayaan, Data Semester Ganjil, SIMDASI/Ministry of Educations and Culture, Odd Semester Data, SIMDASI

**Tabel**  
**Table** 4.1.6

**Jumlah Sekolah, Guru, dan Murid Madrasah Tsanawiyah (MTs) di Bawah Kementerian Agama Menurut Kecamatan, 2018/2019 dan 2019/2020**  
**Number of Schools, Teachers, and Pupils in Madrasah Tsanawiyah (MTs) Under The Ministry of Religious Affairs by Subdistrict, 2018/2019 and 2019/2020**

Kecamatan Subdistrict	Sekolah/Schools					
	Negeri/Public		Swasta/Private		Jumlah/Total	
	2018/2019	2019/2020	2018/2019	2019/2020	2018/2019	2019/2020
(1)	(2)	(3)	(4)	(5)	(6)	(7)
Malifut	...	1	...	1	...	2
Kao Teluk	...	-	...	-	...	-
Kao	...	-	...	1	...	1
Kao Barat	...	-	...	-	...	-
Kao Utara	...	-	...	-	...	-
Tobelo Selatan	...	-	...	-	...	-
Tobelo Barat	...	-	...	1	...	1
Tobelo Timur	...	-	...	-	...	-
Tobelo	...	-	...	1	...	1
Tobelo Tengah	...	-	...	-	...	-
Tobelo Utara	...	1	...	-	...	1
Galela	...	-	...	3	...	3
Galela Selatan	...	-	...	2	...	2
Galela Barat	...	1	...	1	...	2
Galela Utara	...	-	...	3	...	3
Loloda Utara	...	-	...	2	...	2
Loloda Kepulauan	...	-	...	3	...	3
<b>Kabupaten Halmahera Utara</b>	...	<b>3</b>	...	<b>18</b>	...	<b>21</b>

Lanjutan Tabel/Continued Table 4.1.6

Kecamatan Subdistrict	Guru/Teachers					
	Negeri/Public		Swasta/Private		Jumlah/Total	
	2018/2019	2019/2020	2018/2019	2019/2020	2018/2019	2019/2020
(1)	(8)	(9)	(10)	(11)	(12)	(13)
Malifut	...	25	...	13	...	38
Kao Teluk	...	-	...	-	...	-
Kao	...	-	...	16	...	16
Kao Barat	...	-	...	-	...	-
Kao Utara	...	-	...	-	...	-
Tobelo Selatan	...	-	...	-	...	-
Tobelo Barat	...	-	...	16	...	16
Tobelo Timur	...	-	...	-	...	-
Tobelo	...	-	...	12	...	12
Tobelo Tengah	...	-	...	-	...	-
Tobelo Utara	...	23	...	-	...	23
Galela	...	-	...	37	...	37
Galela Selatan	...	-	...	40	...	40
Galela Barat	...	45	...	10	...	55
Galela Utara	...	-	...	22	...	22
Loloda Utara	...	-	...	27	...	27
Loloda Kepulauan	...	-	...	24	...	24
<b>Kabupaten Halmahera Utara</b>	...	<b>93</b>	...	<b>217</b>	...	<b>310</b>

Lanjutan Tabel/Continued Table 4.1.4

Kecamatan Subdistrict	Murid/Students					
	Negeri/Public		Swasta/Private		Jumlah/Total	
	2018/2019	2019/2020	2018/2019	2019/2020	2018/2019	2019/2020
(1)	(14)	(15)	(16)	(17)	(18)	(19)
Malifut	...	251	...	56	...	307
Kao Teluk	...	-	...	-	...	-
Kao	...	-	...	58	...	58
Kao Barat	...	-	...	-	...	-
Kao Utara	...	-	...	-	...	-
Tobelo Selatan	...	-	...	-	...	-
Tobelo Barat	...	-	...	97	...	97
Tobelo Timur	...	-	...	-	...	-
Tobelo	...	-	...	274	...	274
Tobelo Tengah	...	-	...	-	...	-
Tobelo Utara	...	199	...	-	...	199
Galela	...	-	...	350	...	350
Galela Selatan	...	-	...	333	...	333
Galela Barat	...	180	...	73	...	253
Galela Utara	...	-	...	202	...	202
Loloda Utara	...	-	...	191	...	191
Loloda Kepulauan	...	-	...	221	...	221
<b>Kabupaten Halmahera Utara</b>	...	<b>630</b>	...	<b>1 855</b>	...	<b>2 485</b>

Sumber/Source: Kementerian Agama, EMIS, data semester ganjil, SIMDASI/Ministry of Religious Affairs, EMIS, odd semester, SIMDASI

**Tabel** 4.1.7  
**Table**

**Jumlah Sekolah, Guru, dan Murid Sekolah Menengah Atas (SMA) di Bawah Kementerian Pendidikan dan Kebudayaan Menurut Kecamatan, 2019/2020<sup>2</sup> dan 2020/2021**  
**Number of Schools, Teachers, and Pupils in Senior High Schools Under The Ministry of Education and Culture by Subdistrict, 2019/2020<sup>2</sup> dan 2020/2021**

Kecamatan Subdistrict	Sekolah/Schools					
	Negeri/Public		Swasta/Private		Jumlah/Total	
	2019/2020	2020/2021	2019/2020	2020/2021	2019/2020	2020/2021
(1)	(2)	(3)	(4)	(5)	(6)	(7)
Malifut	1	1	–	–	1	1
Kao Teluk	–	–	–	–	–	–
Kao	1	1	–	–	1	1
Kao Barat	1	1	1	1	2	2
Kao Utara	1	1	–	–	1	1
Tobelo Selatan	1	1	1	1	2	2
Tobelo Barat	–	–	1	1	1	1
Tobelo Timur	–	–	–	–	–	–
Tobelo	2	2	2	2	4	4
Tobelo Tengah	–	–	1	1	1	1
Tobelo Utara	1	1	–	1	1	2
Galela	1	1	1	1	2	2
Galela Selatan	–	–	–	–	–	–
Galela Barat	–	–	2	2	2	2
Galela Utara	1	1	–	–	1	1
Loloda Utara	–	–	–	–	–	–
Loloda Kepulauan	2	2	–	–	2	2
<b>Kabupaten Halmahera Utara</b>	<b>12</b>	<b>12</b>	<b>9</b>	<b>10</b>	<b>21</b>	<b>22</b>

Lanjutan Tabel/Continued Table 4.1.7

Kecamatan Subdistrict	Guru <sup>1</sup> /Teachers <sup>1</sup>					
	Negeri/Public		Swasta/Private		Jumlah/Total	
	2019/2020	2020/2021	2019/2020	2020/2021	2019/2020	2020/2021
(1)	(8)	(9)	(10)	(11)	(12)	(13)
Malifut	25	25	–	–	25	25
Kao Teluk	–	–	–	–	–	–
Kao	28	31	–	–	28	31
Kao Barat	13	13	2	2	15	15
Kao Utara	20	19	–	–	20	19
Tobelo Selatan	37	36	13	11	50	47
Tobelo Barat	–	–	7	7	7	7
Tobelo Timur	–	–	–	–	–	–
Tobelo	81	83	33	33	114	116
Tobelo Tengah	–	–	8	8	8	8
Tobelo Utara	16	17	–	3	16	20
Galela	25	31	17	11	42	42
Galela Selatan	–	–	–	–	–	–
Galela Barat	–	–	26	26	26	26
Galela Utara	21	20	–	–	21	20
Loloda Utara	–	–	–	–	–	–
Loloda Kepulauan	20	34	–	–	20	34
<b>Kabupaten Halmahera Utara</b>	<b>286</b>	<b>309</b>	<b>106</b>	<b>101</b>	<b>392</b>	<b>410</b>



Lanjutan Tabel/Continued Table 4.1.7

Kecamatan Subdistrict	Murid/Students					
	Negeri/Public		Swasta/Private		Jumlah/Total	
	2019/2020	2020/2021	2019/2020	2020/2021	2019/2020	2020/2021
(1)	(14)	(15)	(16)	(17)	(18)	(19)
Malifut	292	309	–	–	292	309
Kao Teluk	–	–	–	–	–	–
Kao	401	395	–	–	401	395
Kao Barat	114	118	156	150	270	268
Kao Utara	371	309	–	–	371	309
Tobelo Selatan	620	543	134	115	754	658
Tobelo Barat	–	–	46	49	46	49
Tobelo Timur	–	–	–	–	–	–
Tobelo	2 172	2 106	560	483	2 732	2 589
Tobelo Tengah	–	–	163	231	163	231
Tobelo Utara	159	142	–	74	159	216
Galela	421	371	93	46	514	417
Galela Selatan	–	–	–	–	–	–
Galela Barat	–	–	189	171	189	171
Galela Utara	112	122	–	–	112	122
Loloda Utara	–	–	–	–	–	–
Loloda Kepulauan	207	189	–	–	207	189
<b>Kabupaten Halmahera Utara</b>	<b>4 869</b>	<b>4 604</b>	<b>1 341</b>	<b>1 319</b>	<b>6 210</b>	<b>5 923</b>

Catatan/Note: <sup>1</sup> Jumlah guru termasuk kepala sekolah dan guru/The total of teachers including headmaster and teacher  
 Sumber/Source: Kementerian Pendidikan dan Kebudayaan, Data Semester Ganjil, SIMDASI/Ministry of Educations and Culture, Odd Semester Data, SIMDASI

**Tabel**  
**Table** 4.1.8

**Jumlah Sekolah, Guru, dan Murid Sekolah Menengah Kejuruan (SMK) di Bawah Kementerian Pendidikan dan Kebudayaan Menurut Kecamatan, 2019/2020 dan 2020/2021**  
**Number of Schools, Teachers, and Pupils in Vocational High Schools Under The Ministry of Education and Culture by Subdistrict, 2019/2020 dan 2020/2021**

Kecamatan Subdistrict	Sekolah/Schools					
	Negeri/Public		Swasta/Private		Jumlah/Total	
	2019/2020	2020/2021	2019/2020	2020/2021	2019/2020	2020/2021
(1)	(2)	(3)	(4)	(5)	(6)	(7)
Malifut	1	1	–	–	1	1
Kao Teluk	1	1	–	–	1	1
Kao	1	1	3	3	4	4
Kao Barat	–	–	1	1	1	1
Kao Utara	–	–	1	1	1	1
Tobelo Selatan	–	–	1	1	1	1
Tobelo Barat	–	–	1	1	1	1
Tobelo Timur	1	1	–	–	1	1
Tobelo	1	1	10	11	11	12
Tobelo Tengah	–	–	2	2	2	2
Tobelo Utara	–	–	2	2	2	2
Galela	–	–	4	3	4	3
Galela Selatan	–	–	1	1	1	1
Galela Barat	–	–	2	2	2	2
Galela Utara	–	–	1	1	1	1
Loloda Utara	–	–	2	2	2	2
Loloda Kepulauan	–	–	–	–	–	–
<b>Kabupaten Halmahera Utara</b>	<b>5</b>	<b>5</b>	<b>31</b>	<b>31</b>	<b>36</b>	<b>36</b>

Kecamatan Subdistrict	Guru <sup>1</sup> /Teachers <sup>1</sup>					
	Negeri/Public		Swasta/Private		Jumlah/Total	
	2019/2020	2020/2021	2019/2020	2020/2021	2019/2020	2020/2021
(1)	(8)	(9)	(10)	(11)	(12)	(13)
Malifut	25	26	–	–	25	26
Kao Teluk	19	20	–	–	19	20
Kao	16	16	7	14	23	30
Kao Barat	–	–	4	4	4	4
Kao Utara	–	–	14	14	14	14
Tobelo Selatan	–	–	9	9	9	9
Tobelo Barat	–	–	1	2	1	2
Tobelo Timur	10	10	–	–	10	10
Tobelo	16	17	103	123	119	140
Tobelo Tengah	–	–	29	31	29	31
Tobelo Utara	–	–	25	25	25	25
Galela	–	–	36	36	36	36
Galela Selatan	–	–	14	25	14	25
Galela Barat	–	–	17	25	17	25
Galela Utara	–	–	3	3	3	3
Loloda Utara	–	–	7	8	7	8
Loloda Kepulauan	–	–	–	–	–	–
<b>Kabupaten Halmahera Utara</b>	<b>86</b>	<b>89</b>	<b>269</b>	<b>319</b>	<b>355</b>	<b>408</b>

Kecamatan Subdistrict	Murid/Students					
	Negeri/Public		Swasta/Private		Jumlah/Total	
	2019/2020	2020/2021	2019/2020	2020/2021	2019/2020	2020/2021
(1)	(14)	(15)	(16)	(17)	(18)	(19)
Malifut	148	91	–	–	148	91
Kao Teluk	124	105	–	–	124	105
Kao	132	103	114	160	246	263
Kao Barat	–	–	117	57	117	57
Kao Utara	–	–	65	67	65	67
Tobelo Selatan	–	–	37	21	37	21
Tobelo Barat	–	–	30	28	30	28
Tobelo Timur	123	117	–	–	123	117
Tobelo	119	69	1 499	1 584	1 618	1 653
Tobelo Tengah	–	–	413	381	413	381
Tobelo Utara	–	–	301	260	301	260
Galela	–	–	531	303	531	303
Galela Selatan	–	–	285	228	285	228
Galela Barat	–	–	142	164	142	164
Galela Utara	–	–	60	31	60	31
Loloda Utara	–	–	105	118	105	118
Loloda Kepulauan	–	–	–	–	–	–
<b>Kabupaten Halmahera Utara</b>	<b>646</b>	<b>485</b>	<b>3 699</b>	<b>3 402</b>	<b>4 345</b>	<b>3 887</b>

Catatan/Note: 1 Guru yang mengajar di 2 sekolah atau lebih dihitung di masing-masing sekolah. Jumlah guru termasuk kepala sekolah dan guru/The teacher who taught in two schools or more counted in every school. The total of teachers including headmaster and teacher

Sumber/Source: Kementerian Pendidikan dan Kebudayaan, Sistem Data Pokok Pendidikan, data semester ganjil laporan sampai dengan 2020, SIMDASI/Ministry of Educations and Culture, Basic Education Data System, odd semester report data up to 2020, SIMDASI

**Tabel**  
**Table** 4.1.9

**Jumlah Sekolah, Guru, dan Murid Madrasah Aliyah (MA)  
di Bawah Kementerian Agama Menurut Kecamatan,  
2018/2019 dan 2019/2020**  
*Number of Schools, Teachers, and Pupils in Madrasah Aliyah  
(MA) Under the Ministry of Religious Affairs by Subdistrict,  
2018/2019 and 2019/2020*

Kecamatan Subdistrict	Sekolah/Schools					
	Negeri/Public		Swasta/Private		Jumlah/Total	
	2018/2019	2019/2020	2018/2019	2019/2020	2018/2019	2019/2020
(1)	(2)	(3)	(4)	(5)	(6)	(7)
Malifut	...	1	...	-	...	1
Kao Teluk	...	-	...	-	...	-
Kao	...	-	...	2	...	2
Kao Barat	...	-	...	-	...	-
Kao Utara	...	-	...	-	...	-
Tobelo Selatan	...	-	...	-	...	-
Tobelo Barat	...	-	...	-	...	-
Tobelo Timur	...	-	...	-	...	-
Tobelo	...	-	...	1	...	1
Tobelo Tengah	...	-	...	-	...	-
Tobelo Utara	...	-	...	2	...	2
Galela	...	-	...	1	...	1
Galela Selatan	...	1	...	-	...	1
Galela Barat	...	-	...	1	...	1
Galela Utara	...	-	...	2	...	2
Loloda Utara	...	-	...	1	...	1
Loloda Kepulauan	...	-	...	1	...	1
<b>Kabupaten Halmahera Utara</b>	...	<b>2</b>	...	<b>11</b>	...	<b>13</b>

Lanjutan Tabel/Continued Table 4.1.9

Kecamatan Subdistrict	Guru <sup>1</sup> /Teachers <sup>1</sup>					
	Negeri/Public		Swasta/Private		Jumlah/Total	
	2018/2019	2019/2020	2018/2019	2019/2020	2018/2019	2019/2020
(1)	(8)	(9)	(10)	(11)	(12)	(13)
Malifut	...	20	...	-	...	20
Kao Teluk	...	-	...	-	...	-
Kao	...	-	...	4	...	4
Kao Barat	...	-	...	-	...	-
Kao Utara	...	-	...	-	...	-
Tobelo Selatan	...	-	...	-	...	-
Tobelo Barat	...	-	...	-	...	-
Tobelo Timur	...	-	...	-	...	-
Tobelo	...	-	...	19	...	19
Tobelo Tengah	...	-	...	-	...	-
Tobelo Utara	...	-	...	31	...	31
Galela	...	-	...	21	...	21
Galela Selatan	...	33	...	-	...	33
Galela Barat	...	-	...	18	...	18
Galela Utara	...	-	...	29	...	29
Loloda Utara	...	-	...	12	...	12
Loloda Kepulauan	...	-	...	12	...	12
<b>Kabupaten Halmahera Utara</b>	...	<b>53</b>	...	<b>146</b>	...	<b>199</b>

Lanjutan Tabel/Continued Table 4.1.9

Kecamatan Subdistrict	Murid/Students					
	Negeri/Public		Swasta/Private		Jumlah/Total	
	2018/2019	2019/2020	2018/2019	2019/2020	2018/2019	2019/2020
(1)	(14)	(15)	(16)	(17)	(18)	(19)
Malifut	...	218	...	-	...	218
Kao Teluk	...	-	...	-	...	-
Kao	...	-	...	67	...	67
Kao Barat	...	-	...	-	...	-
Kao Utara	...	-	...	-	...	-
Tobelo Selatan	...	-	...	-	...	-
Tobelo Barat	...	-	...	-	...	-
Tobelo Timur	...	-	...	-	...	-
Tobelo	...	-	...	150	...	150
Tobelo Tengah	...	-	...	-	...	-
Tobelo Utara	...	-	...	106	...	106
Galela	...	-	...	78	...	78
Galela Selatan	...	375	...	-	...	375
Galela Barat	...	-	...	136	...	136
Galela Utara	...	-	...	107	...	107
Loloda Utara	...	-	...	68	...	68
Loloda Kepulauan	...	-	...	84	...	84
<b>Kabupaten Halmahera Utara</b>	...	<b>593</b>	...	<b>796</b>	...	<b>1 389</b>

Sumber/Source: Kementerian Agama, EMIS, data semester ganjil, SIMDASI/Ministry of Religious Affairs, EMIS, odd semester, SIMDASI

**Tabel 4.1.10** Jumlah Desa<sup>1</sup>/Kelurahan yang Memiliki Fasilitas Sekolah Menurut Kecamatan dan Tingkat Pendidikan, 2018–2020  
**Number of Villages<sup>1</sup> Having Educational Facilities by Subdistrict and Educational Level, 2018–2020**

Kecamatan Subdistrict	SD Primary School		
	2018	2019	2020
(1)	(2)	(3)	(4)
Malifut	18	17	17
Kao Teluk	12	12	13
Kao	13	12	11
Kao Barat	18	17	19
Kao Utara	12	12	12
Tobelo Selatan	12	12	12
Tobelo Barat	6	6	6
Tobelo Timur	5	5	5
Tobelo	9	9	9
Tobelo Tengah	7	7	7
Tobelo Utara	6	7	8
Galela	5	5	5
Galela Selatan	6	6	7
Galela Barat	9	9	9
Galela Utara	12	12	12
Loloda Utara	18	17	17
Loloda Kepulauan	10	10	10
<b>Kabupaten Halmahera Utara</b>	<b>178</b>	<b>175</b>	<b>179</b>



Lanjutan Tabel/*Continued Table* 4.1.10

Kecamatan <i>Subdistrict</i>	SMP <i>Junior High School</i>		
	2018	2019	2020
(1)	(5)	(6)	(7)
Malifut	4	5	6
Kao Teluk	7	7	8
Kao	5	7	5
Kao Barat	7	8	7
Kao Utara	2	2	2
Tobelo Selatan	3	3	4
Tobelo Barat	3	3	3
Tobelo Timur	2	2	3
Tobelo	7	8	8
Tobelo Tengah	3	3	3
Tobelo Utara	6	6	6
Galela	4	4	4
Galela Selatan	4	4	4
Galela Barat	5	5	5
Galela Utara	7	7	7
Loloda Utara	7	8	8
Loloda Kepulauan	7	8	7
<b>Kabupaten Halmahera Utara</b>	<b>83</b>	<b>90</b>	<b>90</b>

Lanjutan Tabel/*Continued Table* 4.1.10

Kecamatan Subdistrict	SMA Senior High School		
	2018	2019	2020
(1)	(8)	(9)	(10)
Malifut	2	2	2
Kao Teluk	1	1	2
Kao	1	3	4
Kao Barat	3	4	2
Kao Utara	1	2	2
Tobelo Selatan	2	2	2
Tobelo Barat	2	2	1
Tobelo Timur	–	–	1
Tobelo	5	5	4
Tobelo Tengah	–	1	1
Tobelo Utara	3	4	3
Galela	1	1	1
Galela Selatan	1	1	1
Galela Barat	4	4	3
Galela Utara	3	3	3
Loloda Utara	4	4	4
Loloda Kepulauan	2	2	3
<b>Kabupaten Halmahera Utara</b>	<b>35</b>	<b>41</b>	<b>39</b>

Lanjutan Tabel/*Continued Table* 4.1.10

Kecamatan <i>Subdistrict</i>	SMK <i>Vocational School</i>		
	2018	2019	2020
(1)	(11)	(12)	(13)
Malifut	2	2	1
Kao Teluk	3	3	2
Kao	3	3	2
Kao Barat	1	1	1
Kao Utara	1	1	1
Tobelo Selatan	1	–	–
Tobelo Barat	2	1	1
Tobelo Timur	1	1	1
Tobelo	5	6	6
Tobelo Tengah	2	1	1
Tobelo Utara	1	1	1
Galela	1	2	2
Galela Selatan	1	1	1
Galela Barat	1	2	2
Galela Utara	1	1	1
Loloda Utara	1	3	2
Loloda Kepulauan	–	–	–
<b>Kabupaten Halmahera Utara</b>	<b>27</b>	<b>29</b>	<b>25</b>

Lanjutan Tabel/Continued Table 4.1.10

Kecamatan Subdistrict	Perguruan Tinggi University		
	2018	2019	2020
(1)	(14)	(15)	(16)
Malifut	–	–	–
Kao Teluk	–	–	–
Kao	–	–	–
Kao Barat	–	–	–
Kao Utara	–	1	1
Tobelo Selatan	–	–	–
Tobelo Barat	–	–	–
Tobelo Timur	–	1	–
Tobelo	3	3	3
Tobelo Tengah	1	1	1
Tobelo Utara	–	–	–
Galela	–	–	–
Galela Selatan	–	–	–
Galela Barat	–	–	–
Galela Utara	–	–	–
Loloda Utara	–	–	–
Loloda Kepulauan	–	–	–
<b>Kabupaten Halmahera Utara</b>	<b>4</b>	<b>6</b>	<b>5</b>

Catatan/Note: <sup>1</sup> Desa pada tabel ini termasuk Unit Permukiman Transmigrasi (UPT) yang masih dibina oleh kementerian terkait dan nagari di Provinsi Sumatera Barat/Villages in this table include Transmigration Settlement Unit which is still fostered by the relevant ministries and the nagari in the Province of Sumatera Barat

Sumber/Source: BPS, Pendataan Potensi Desa (Podes), SIMDASI/ BPS—Statistics Indonesia, Village Potential Data Collection, SIMDASI

**Tabel**  
**Table** 4.1.11

**Angka Partisipasi Murni (APM) dan Angka Partisipasi Kasar (APK) Menurut Jenjang Pendidikan di Kabupaten Halmahera Utara, 2019 dan 2020**  
**Net Participation Rates and Gross Participation Rates by Educational Level in Halmahera Utara Regency, 2019 and 2020**

Jenjang Pendidikan Educational Level	Angka Partisipasi Murni (APM) Net Participation Rates		Angka Partisipasi Kasar (APK) Gross Participation Rates	
	2019	2020	2019	2020
(1)	(2)	(3)	(4)	(5)
SD/MI Elementary School	95,93	96,05	111,34	109,05
SMP/MTs Junior High School	74,34	74,93	85,88	88,14
SMA/SMK/MA Senior High School	64,04	64,89	95,14	102,78

Sumber/Source: BPS, Survei Sosial Ekonomi Nasional (Susenas)/BPS-Statistics Indonesia, National Socioeconomic Survey

**Tabel**  
**Table** 4.1.12

**Persentase Penduduk Berumur 15 Tahun ke Atas yang Melek Huruf Menurut Kelompok Umur di Kabupaten Halmahera Utara, 2019 dan 2020**  
*Percentage of Literate People Aged 15 Years and Over by Age Group in Halmahera Utara Regency, 2019 and 2020*

<b>Kelompok Umur</b> <i>Age Group</i>	<b>2019</b>	<b>2020</b>
(1)	(2)	(3)
15–19	100	100,00
20–24	100	100,00
25–29	100	100,00
30–34	100	99,31
35–39	99,47	100,00
40–44	100	100,00
45–49	100	100,00
50+	96,98	96,55
<b>Jumlah/Total</b>	<b>99,28</b>	<b>99,16</b>
<b>15–24</b>	<b>100</b>	<b>100,00</b>
<b>15–44</b>	<b>99,92</b>	<b>99,89</b>
<b>15+</b>	<b>99,28</b>	<b>99,16</b>
<b>45+</b>	<b>97,79</b>	<b>97,49</b>

Sumber/Source: BPS, Survei Sosial Ekonomi Nasional (Susenas)/BPS-Statistics Indonesia, National Socioeconomic Survey

## 4.2 KESEHATAN HEALTH

**Tabel** 4.2.1 **Jumlah Desa<sup>1</sup>/Kelurahan Yang Memiliki Sarana Kesehatan Menurut Kecamatan, 2018–2020**  
**Table** 4.2.1 **Number of Villages<sup>1</sup> Having Health Facilities by Subdistrict, 2018–2020**

Kecamatan Subdistrict	Rumah Sakit Hospital		
	2018	2019	2020
(1)	(2)	(3)	(4)
Malifut	–	–	–
Kao Teluk	–	–	–
Kao	1	1	1
Kao Barat	–	–	–
Kao Utara	–	1	–
Tobelo Selatan	–	–	–
Tobelo Barat	–	–	–
Tobelo Timur	–	–	–
Tobelo	1	1	1
Tobelo Tengah	–	–	–
Tobelo Utara	–	–	–
Galela	–	–	–
Galela Selatan	–	–	–
Galela Barat	–	–	–
Galela Utara	–	–	–
Loloda Utara	–	–	–
Loloda Kepulauan	–	–	–
<b>Kabupaten Halmahera Utara</b>	<b>2</b>	<b>3</b>	<b>2</b>

Lanjutan Tabel/*Continued Table* 4.2.1

Kecamatan <i>Subdistrict</i>	Rumah Sakit Bersalin <i>Maternity Hospital</i>		
	2018	2019	2020
(1)	(5)	(6)	(7)
Malifut	–	–	–
Kao Teluk	–	–	–
Kao	–	–	–
Kao Barat	–	–	–
Kao Utara	–	–	–
Tobelo Selatan	–	–	–
Tobelo Barat	–	–	–
Tobelo Timur	–	–	–
Tobelo	–	–	–
Tobelo Tengah	–	–	–
Tobelo Utara	–	–	–
Galela	–	–	–
Galela Selatan	–	–	–
Galela Barat	–	–	–
Galela Utara	–	–	–
Loloda Utara	–	–	–
Loloda Kepulauan	–	–	–
<b>Kabupaten Halmahera Utara</b>	–	–	–



Lanjutan Tabel/*Continued Table* 4.2.1

Kecamatan <i>Subdistrict</i>	Poliklinik <i>Polyclinic</i>		
	2018	2019	2019
(1)	(8)	(9)	(9)
Malifut	–	–	1
Kao Teluk	–	–	–
Kao	–	–	2
Kao Barat	–	–	–
Kao Utara	1	–	–
Tobelo Selatan	1	–	–
Tobelo Barat	1	1	1
Tobelo Timur	–	–	–
Tobelo	1	–	1
Tobelo Tengah	2	–	–
Tobelo Utara	–	–	–
Galela	–	–	–
Galela Selatan	–	–	–
Galela Barat	2	–	–
Galela Utara	–	–	–
Loloda Utara	–	–	–
Loloda Kepulauan	–	–	–
<b>Kabupaten Halmahera Utara</b>	<b>8</b>	<b>1</b>	<b>5</b>

Lanjutan Tabel/Continued Table 4.2.1

Kecamatan Subdistrict	Puskesmas Public Health Center		
	2018	2019	2020
(1)	(11)	(12)	(13)
Malifut	1	1	1
Kao Teluk	3	3	4
Kao	—	1	2
Kao Barat	3	2	1
Kao Utara	2	1	1
Tobelo Selatan	1	1	1
Tobelo Barat	1	1	1
Tobelo Timur	1	3	2
Tobelo	1	1	2
Tobelo Tengah	1	1	1
Tobelo Utara	1	1	1
Galela	1	1	1
Galela Selatan	1	1	1
Galela Barat	1	1	1
Galela Utara	1	1	1
Loloda Utara	2	2	2
Loloda Kepulauan	1	1	1
<b>Kabupaten Halmahera Utara</b>	<b>22</b>	<b>23</b>	<b>24</b>

Lanjutan Tabel/*Continued Table* 4.2.1

Kecamatan <i>Subdistrict</i>	Puskesmas Pembantu <i>Subsidiary of Public Health Center</i>		
	2018	2019	2020
(1)	(14)	(15)	(16)
Malifut	1	1	1
Kao Teluk	2	–	–
Kao	3	3	4
Kao Barat	2	3	1
Kao Utara	3	5	3
Tobelo Selatan	7	1	4
Tobelo Barat	3	4	4
Tobelo Timur	–	3	3
Tobelo	2	1	2
Tobelo Tengah	2	1	1
Tobelo Utara	3	3	3
Galela	–	–	1
Galela Selatan	–	–	–
Galela Barat	1	3	4
Galela Utara	8	–	–
Loloda Utara	5	14	13
Loloda Kepulauan	2	5	5
<b>Kabupaten Halmahera Utara</b>	<b>44</b>	<b>47</b>	<b>49</b>

Lanjutan Tabel/Continued Table 4.2.1

Kecamatan Subdistrict	Apotek Pharmacy		
	2018	2019	2020
(1)	(17)	(18)	(19)
Malifut	–	1	1
Kao Teluk	–	–	–
Kao	1	2	1
Kao Barat	–	–	–
Kao Utara	–	–	–
Tobelo Selatan	–	–	–
Tobelo Barat	–	–	–
Tobelo Timur	–	–	–
Tobelo	3	2	2
Tobelo Tengah	2	2	2
Tobelo Utara	–	–	1
Galela	–	2	2
Galela Selatan	–	1	1
Galela Barat	–	1	1
Galela Utara	–	–	–
Loloda Utara	–	–	–
Loloda Kepulauan	–	–	–
<b>Kabupaten Halmahera Utara</b>	<b>6</b>	<b>11</b>	<b>11</b>

Catatan/Note: <sup>1</sup> Desa pada tabel ini termasuk Unit Permukiman Transmigrasi (UPT) yang masih dibina oleh kementerian terkait dan nagari di Provinsi Sumatera Barat/Villages in this table include Transmigration Settlement Unit which is still fostered by the relevant ministries and the nagari in the Province of Sumatera Barat

Sumber/Source: BPS, Pendataan Potensi Desa (Podes) SIMDASI, Village Potential Data Collecting, SIMDASI

**Tabel**  
**Table** 4.2.2**Jumlah Tenaga Kesehatan Menurut Kecamatan, 2020<sup>1</sup>**  
**Number of Medical Personnel by Subdistrict, 2020<sup>1</sup>**

Kecamatan Subdistrict	Dokter Doctor	Perawat Nurse	Bidan Midwife	Farmasi Pharmaceutical	Ahli Gizi Nutritionist	
(1)	(2)	(3)	(4)	(5)	(6)	
Malifut	2	5	15	1	1	
Kao Teluk	1	5	10	1	1	
Kao	1	7	9	1	1	
Kao Barat	2	5	13	2	3	
Kao Utara	1	5	12	–	1	
Tobelo Selatan	2	10	–	1	1	
Tobelo Barat	1	3	9	1	1	
Tobelo Timur	1	8	6	1	1	
Tobelo	3	8	14	1	1	
Tobelo Tengah	3	8	10	1	1	
Tobelo Utara	3	7	11	1	2	
Galela	2	16	6	1	1	
Galela Selatan	2	4	6	1	1	
Galela Barat	2	2	7	1	1	
Galela Utara	1	7	17	1	1	
Loloda Utara	1	4	19	1	2	
Loloda Kepulauan	1	4	7	1	2	
<b>Kabupaten</b>	<b>2020</b>	<b>29</b>	<b>108</b>	<b>171</b>	<b>17</b>	<b>22</b>
<b>Halmahera</b>	<b>2019</b>	<b>25</b>	<b>150</b>	<b>245</b>	<b>17</b>	<b>14</b>
<b>Utara</b>	<b>2018</b>	<b>...</b>	<b>...</b>	<b>...</b>	<b>...</b>	<b>...</b>

Catatan/Note: <sup>1</sup>Data ini hanya mencakup jumlah pegawai di Puskesmas kecamatan/This data encompasses the number of employee in public health care of subdistrict

Sumber/Source: Dinas Kesehatan Kabupaten Halmahera Utara/Health Department of Halmahera Utara Regency

**Tabel** 4.2.3 **Persentase Penduduk yang Mempunyai Keluhan Kesehatan Selama Sebulan Terakhir Menurut Kecamatan, 2015–2020**  
**Percentage of People Who Had Health Complaint During a Month Prior to The Survey by Subdistrict, 2015–2020**

Karakteristik Characteristics	2015	2016	2017	2018	2019	2020
(1)	(2)	(3)	(4)	(5)	(6)	(7)
<b>Jenis Kelamin</b>						
Laki-Laki	...	15,68	10,85	10,70	...	15,11
Perempuan	...	14,54	8,5	10,94	...	16,38
<b>Kabupaten Halmahera Utara</b>	...	<b>15,12</b>	<b>9,7</b>	<b>10,67</b>	...	<b>15,73</b>

Sumber/Source: BPS, Survei Sosial Ekonomi Nasional (Susenas), Statistik Kesejahteraan Rakyat Kabupaten Halmahera Utara, /BPS-Statistics Indonesia, National Socioeconomic Survey, Welfare Statistics of Halmahera Utara Regency

**Tabel**  
**Table** 4.2.4

**Jumlah Rumah Sakit Umum, Rumah Sakit Khusus, Rumah Sakit/Rumah Bersalin, Puskesmas, Klinik/Balai Kesehatan, Posyandu, dan Polindes Menurut Kecamatan, 2019 dan 2020<sup>2</sup>**

**Number of General Hospital, Special Hospital, Maternity Hospital and Public Health Center, Medical Clinic, Integrated Service Post, Village maternity Cottage by Subdistrict, 2019 and 2020<sup>2</sup>**

Kecamatan Subdistrict	Rumah Sakit Umum General Hospital		Rumah Sakit Khusus Special Hospital	
	2019	2020	2019	2020
(1)	(2)	(3)	(4)	(5)
Malifut	–	–	–	–
Kao Teluk	–	–	–	–
Kao	–	–	–	–
Kao Barat	–	–	–	–
Kao Utara	–	–	–	–
Tobelo Selatan	–	–	–	–
Tobelo Barat	–	–	–	–
Tobelo Timur	–	–	–	–
Tobelo	2	2	–	–
Tobelo Tengah	–	–	–	–
Tobelo Utara	–	–	–	–
Galela	–	–	–	–
Galela Selatan	–	–	–	–
Galela Barat	–	–	–	–
Galela Utara	–	–	–	–
Loloda Utara	–	–	–	–
Loloda Kepulauan	–	–	–	–
<b>Kabupaten Halmahera Utara</b>	<b>2</b>	<b>2</b>	<b>–</b>	<b>–</b>

Lanjutan Tabel/*Continued Table 4.2.4*

Kecamatan Subdistrict	Rumah Sakit Bersalin/ Rumah Bersalin Maternity Hospital		Puskesmas Public Health Center	
	2019	2020	2019	2020
(1)	(6)	(7)	(8)	(9)
Malifut	–	–	1	1
Kao Teluk	–	–	2	2
Kao	–	–	1	1
Kao Barat	–	–	1	1
Kao Utara	–	–	1	1
Tobelo Selatan	–	–	1	1
Tobelo Barat	–	–	1	1
Tobelo Timur	2	1	1	1
Tobelo	8	8	1	1
Tobelo Tengah	2	2	1	1
Tobelo Utara	–	–	1	1
Galela	–	–	1	1
Galela Selatan	–	–	1	1
Galela Barat	–	–	1	1
Galela Utara	–	–	1	1
Loloda Utara	–	–	2	2
Loloda Kepulauan	–	–	1	1
<b>Kabupaten Halmahera Utara</b>	<b>12</b>	<b>11</b>	<b>19</b>	<b>19</b>



Lanjutan Tabel/Continued Table 4.2.4

Kecamatan Subdistrict	Klinik/Balai Kesehatan Medical Clinic		Posyandu Integrated Service Post		Polindes Village Maternity Cottage	
	2019	2020	2019	2020	2019	2020
(1)	(10)	(11)	(12)	(13)	(14)	(15)
Malifut	–	–	25	25	1	1
Kao Teluk	–	–	15	15	4	4
Kao	1	1	18	18	3	3
Kao Barat	–	–	23	23	2	2
Kao Utara	–	–	18	18	3	3
Tobelo Selatan	–	–	18	18	3	3
Tobelo Barat	1	1	13	13	2	2
Tobelo Timur	–	–	12	12	1	1
Tobelo	4	4	36	35	1	1
Tobelo Tengah	1	1	20	21	7	7
Tobelo Utara	–	–	11	11	7	7
Galela	–	–	9	9	5	5
Galela Selatan	–	–	10	10	4	4
Galela Barat	–	–	13	13	1	1
Galela Utara	1	1	12	12	3	3
Loloda Utara	–	–	18	18	3	7
Loloda Kepulauan	–	–	10	10	7	0
<b>Kabupaten Halmahera Utara</b>	<b>8</b>	<b>8</b>	<b>281</b>	<b>281</b>	<b>54</b>	<b>54</b>

Sumber/Sources: Dinas Kesehatan Kabupaten Halmahera Utara/Health Department of Halmahera Utara Regency

**Tabel**  
**Table** 4.2.5**Jumlah Kasus Penyakit Menurut Kecamatan dan Jenis Penyakit, 2020**  
**Number of Disease Cases by Subdistrict and Type of Disease, 2020**

Kecamatan Subdistrict	Malaria (Suspek) Malaria (Suspect)	TB Paru Tuberculosis	Pneumonia <sup>1</sup> Pneumonia <sup>1</sup>	Kusta Leprosy	
(1)	(2)	(3)	(4)	(5)	
Malifut	–	3	–	1	
Kao Teluk	–	7	–	–	
Kao	3	12	–	–	
Kao Barat	–	3	–	–	
Kao Utara	–	9	–	10	
Tobelo Selatan	–	18	–	3	
Tobelo Barat	–	9	–	2	
Tobelo Timur	–	6	–	6	
Tobelo	–	37	–	20	
Tobelo Tengah	–	17	–	28	
Tobelo Utara	–	29	–	7	
Galela	–	4	–	21	
Galela Selatan	–	7	–	9	
Galela Barat	2	26	–	18	
Galela Utara	–	5	–	2	
Loloda Utara	–	5	–	–	
Loloda Kepulauan	–	7	–	4	
<b>Kabupaten</b>	<b>2020</b>	<b>5</b>	<b>204</b>	<b>–</b>	<b>131</b>
<b>Halmahera</b>	<b>2019</b>	<b>2 502</b>	<b>–</b>	<b>–</b>	<b>89</b>
<b>Utara</b>	<b>2018</b>	<b>68</b>	<b>343</b>	<b>...</b>	<b>...</b>

Sumber/Source: Dinas Kesehatan Kabupaten Halmahera Utara/Health Department of Halmahera Utara Regency

**Tabel**  
**Table** 4.2.6

**Jumlah Dokter Spesialis, Dokter Umum, dan Dokter Gigi Menurut Sarana Pelayanan Kesehatan di Kabupaten Halmahera Utara, 2020**  
**Number of Specialist Doctor, Generalist Doctor, and Dentist by Type of Health Facility in Halmahera Utara Regency, 2020**

Unit Kerja Work Unit	Dokter Spesialis Specialist Doctor	Dokter Umum Generalist Practitioner	Dokter Gigi Dentist
(1)	(2)	(3)	(4)
Puskesmas/Public Health Center	–	32	6
Rumah Sakit/Hospital	16	21	1
<b>2020</b>	<b>16</b>	<b>53</b>	<b>7</b>
<b>Jumlah/Total</b>	<b>2019</b>	<b>50</b>	<b>8</b>
	<b>2018</b>	<b>41</b>	<b>7</b>

Sumber/Source: Dinas Kesehatan Kabupaten Halmahera Utara/Health Department of Halmahera Utara Regency

**Tabel**  
**Table** 4.2.7**Jumlah Kamar Rawat Inap dan Jumlah Tempat Tidur Berdasarkan Jenis Kamar di RSUD Tobelo, 2020**  
**Number of Room and Bed by Kind of Room in Region Public Hospital of Tobelo, 2020**

Jenis Kamar <i>Kind of Room</i>	Jumlah Kamar <i>Number of Room</i>	Jumlah Tempat Tidur <i>Number of Bed</i>
(1)	(2)	(3)
Kelas I	12	18
Kelas II	6	26
Kelas III	8	54
VIP	5	5
ICU	1	3
<b>2020</b>	<b>32</b>	<b>106</b>
<b>Kabupaten Halmahera Utara</b>	<b>2019</b>	<b>36</b>
	<b>2018</b>	<b>48</b>

Sumber/Source: RSUD Kabupaten Halmahera Utara/RSUD of Halmahera Utara Regency

**Tabel**  
**Table** 4.2.8**Jumlah Pasien Rawat Inap dan Rawat Jalan di RSUD  
Tobelo, 2018-2020**  
*Number of Inpatients and Outpatients in Public Hospitals of  
Tobelo, 2018-2020*

Jenis Pasien <i>Kind of Patients</i>	Jumlah Pasien <i>Number of Patients</i>		
	2018	2019	2020
(1)	(2)	(3)	(4)
Rawat Inap/ Inpatients	7 901	11 685	7 445
Rawat Jalan/ Outpatients	28 715	40 920	27 134
<b>Jumlah/Total</b>	<b>36 616</b>	<b>52 605</b>	<b>34 579</b>

Sumber/Source: RSUD Kabupaten Halmahera Utara/RSUD of Halmahera Utara Regency

**Tabel**  
**Table** 4.2.9**Jumlah Kasus Sepuluh Penyakit Terbanyak di Kabupaten  
Halmahera Utara, 2020**  
*Number of Cases of the Ten Most Diseases in Halmahera  
Utara Regency, 2020*

<b>Jenis Penyakit</b> <i>The Type of Disease</i>	<b>Jumlah Kasus</b> <i>Number of Cases</i>
(1)	(2)
Hypertensi Primer/Esensial	5 805
Gastritis	3 960
Dyspepsia	2 191
Nasopharingitis Akut (common cold)	2 124
Mialgia	1 580
Type 2 : NIDDM	1 562
Rhematoid artritis	1 401
Dermatitis Alergi	1 394
Infeksi akut lain pada saluran pernapas bagian Atas	1 158
Rinitis Alergi	945
<b>Jumlah / Total</b>	<b>22 120</b>

Sumber/Source: Dinas Kesehatan Kabupaten Halmahera Utara/Health Department of Halmahera Utara Regency

**Tabel**  
**Table** 4.2.10

**Jumlah Kasus HIV/AIDS, IMS, DBD, Diare, TBC, dan Malaria Menurut Kecamatan di Kabupaten Halmahera Utara, 2020**

**Number of Cases of HIV/AIDS, Sexually Transmitted Infection, Dengue Fever, Diarrhea, Tuberculosis (TBC) and Malaria by Subdistrict in Halmahera Utara Regency, 2020**

Kecamatan Subdistrict	HIV/AIDS HIV/AIDS	IMS Sexually Transmitted Infection	DBD Dengue Fever	Diare Diarrhea	TBC Tuber- culosis	Malaria
(1)	(2)	(3)	(4)	(5)	(6)	(7)
Malifut	2	1	9	39	3	–
Kao Teluk	–	–	1	19	7	–
Kao	4	2	–	66	12	3
Kao Barat	4	1	–	26	3	–
Kao Utara	4	2	5	57	9	–
Tobelo Selatan	7	1	4	17	18	–
Tobelo Barat	5	1	2	14	9	–
Tobelo Timur	5	2	4	14	6	–
Tobelo	8	2	26	102	37	–
Tobelo Tengah	7	1	4	137	17	–
Tobelo Utara	5	2	5	50	29	–
Galela	3	1	2	43	4	–
Galela Selatan	2	1	3	49	7	–
Galela Barat	3	1	4	34	26	2
Galela Utara	2	1	3	66	5	–
Loloda Utara	3	1	1	–	5	–
Loloda Kepulauan	3	1	–	30	7	–
<b>Kabupaten</b>	<b>2020</b>	<b>67</b>	<b>21</b>	<b>73</b>	<b>204</b>	<b>5</b>
<b>Halmahera</b>	<b>2019</b>	<b>...</b>	<b>...</b>	<b>...</b>	<b>...</b>	<b>...</b>
<b>Utara</b>	<b>2018</b>	<b>81</b>	<b>68</b>	<b>78</b>	<b>2 020</b>	<b>68</b>

Sumber/Source: Dinas Kesehatan Kabupaten Halmahera Utara/Health Department of Halmahera Utara Regency

**Tabel**  
**Table** 4.2.11**Jumlah Ibu Hamil yang Mendapat Vaksinasi TT Menurut Puskesmas di Kabupaten Halmahera Utara, 2020**  
**Number of Pregnant Having Vaccination TT by Public Health Centre in Halmahera Utara Regency, 2020**

Kecamatan Subdistrict	TT I	TT II
(1)	(2)	(3)
Malifut	118	115
Kao Teluk	89	178
Kao	220	215
Kao Barat	165	108
Kao Utara	279	256
Tobelo Selatan	256	165
Tobelo Barat	165	108
Tobelo Timur	141	142
Tobelo	719	607
Tobelo Tengah	253	209
Tobelo Utara	220	187
Galela	169	169
Galela Selatan	69	40
Galela Barat	151	71
Galela Utara	166	139
Loloda Utara	108	99
Loloda Kepulauan	148	141
<b>Kabupaten Halmahera Utara</b>	<b>2020</b>	<b>3 436</b>
	<b>2019</b>	<b>...</b>
	<b>2018</b>	<b>3 240</b>
		<b>2 962</b>

Sumber/Source: Dinas Kesehatan Kabupaten Halmahera Utara/Health Department of Halmahera Utara Regency



Tabel 4.2.12  
Table

**Jumlah Perempuan Pernah Kawin Berumur 15-49 Tahun yang Melahirkan Anak Lahir Hidup (ALH) Menurut Kecamatan dan Penolong Proses Kelahiran di Kabupaten Halmahera Utara, 2020**  
***Number of Ever Married Women Aged 15-49 Years Who Gave Birth to Children Ever Born by Subdistrict and Birth Attendant in Halmahera Utara Regency, 2020***

Kecamatan Subdistrict	Tenaga Kesehatan/Health Personnel			
	Persalinan oleh Tenaga Kesehatan	Persalinan oleh Tenaga Kesehatan di Fasilitas Kesehatan	Persalinan oleh Tenaga Kesehatan di Non Fasilitas Kesehatan	
(1)	(2)	(3)	(4)	
Malifut	162	136	26	
Kao Teluk	85	65	20	
Kao	159	155	4	
Kao Barat	113	85	28	
Kao Utara	201	201	–	
Tobelo Selatan	254	253	1	
Tobelo Barat	53	47	6	
Tobelo Timur	131	122	9	
Tobelo	727	727	–	
Tobelo Tengah	226	226	–	
Tobelo Utara	199	198	1	
Galela	152	140	12	
Galela Selatan	146	139	7	
Galela Barat	198	183	15	
Galela Utara	163	162	1	
Loloda Utara	131	69	62	
Loloda Kepulauan	87	68	19	
<b>Kabupaten Halmahera Utara</b>	<b>2020</b>	<b>3 187</b>	<b>2 976</b>	<b>211</b>
	<b>2019</b>	<b>...</b>	<b>...</b>	<b>...</b>
	<b>2018</b>	<b>3 476</b>	<b>2 969</b>	<b>507</b>

Sumber/Source: Dinas Kesehatan Kabupaten Halmahera Utara/Health Department of Halmahera Utara Regency

**Tabel 4.2.13** Banyaknya Bayi Lahir Hidup dan Lahir Mati Menurut Kecamatan di Kabupaten Halmahera Utara, 2020  
**Number of Baby Born Alive and Stillbirth in Halmahera Utara Regency, 2020**

Kecamatan Subdistrict	Bayi Lahir Hidup Baby Born Alive	Bayi Lahir Mati Stillbirth
(1)	(2)	(3)
Malifut	173	5
Kao Teluk	89	1
Kao	153	3
Kao Barat	133	7
Kao Utara	203	–
Tobelo Selatan	271	4
Tobelo Barat	84	3
Tobelo Timur	130	2
Tobelo	754	–
Tobelo Tengah	221	–
Tobelo Utara	194	1
Galela	155	4
Galela Selatan	149	2
Galela Barat	199	1
Galela Utara	194	1
Loloda Utara	133	1
Loloda Kepulauan	124	2
<b>Kabupaten Halmahera Utara</b>	<b>2020</b>	<b>3 359</b>
	<b>2019</b>	<b>...</b>
	<b>2018</b>	<b>3 702</b>
		<b>37</b>
		<b>...</b>
		<b>36</b>

Sumber/Source: Dinas Kesehatan Kabupaten Halmahera Utara/Health Department of Halmahera Utara Regency

**Tabel 4.2.14**  
**Table**

**Jumlah Bayi Lahir, Bayi Berat Badan Lahir Rendah (BBLR), BBLR Dirujuk, dan Bergizi Buruk Menurut Kecamatan di Kabupaten Halmahera Utara, 2020**  
**Number of Births, Babies with Low Birth Weights (LBW), Treated LBW, and Malnutrition Cases by Subdistrict in Halmahera Utara Regency, 2020**

Kecamatan Subdistrict	Bayi Lahir Births	BBLR LBW		Gizi Buruk Malnutrition
		Jumlah Total	Dirujuk Treated	
(1)	(2)	(3)	(4)	(5)
Malifut	173	1	–	–
Kao Teluk	89	–	–	–
Kao	74	–	–	–
Kao Barat	133	5	–	–
Kao Utara	203	–	–	–
Tobelo Selatan	271	12	–	–
Tobelo Barat	84	–	–	–
Tobelo Timur	130	–	–	–
Tobelo	754	–	–	–
Tobelo Tengah	221	2	–	–
Tobelo Utara	194	–	–	–
Galela	155	2	–	–
Galela Selatan	149	2	–	–
Galela Barat	199	1	–	–
Galela Utara	194	2	–	–
Loloda Utara	184	12	–	–
Loloda Kepulauan	124	7	–	–
<b>Kabupaten Halmahera Utara</b>	<b>2020</b>	<b>3331</b>	<b>46</b>	<b>–</b>
	<b>2019</b>	<b>...</b>	<b>...</b>	<b>...</b>
	<b>2018</b>	<b>3 702</b>	<b>68</b>	<b>–</b>

Sumber/Source: Dinas Kesehatan Kabupaten Halmahera Utara/Health Department of Halmahera Utara Regency

**Tabel 4.2.15** **Persentase Balita yang Pernah Mendapat Imunisasi Menurut Kecamatan dan Jenis Imunisasi di Kabupaten Halmahera Utara, 2020**  
**Percentage of Children Under Five Years Who had Immunization by Subdistrict and Type of Immunization in Halmahera Utara Regency, 2020**

Kecamatan Subdistrict	BCG	DPT			Campak Measles	Polio Polio	Hepatitis B Hepatitis B	
		1	2	3				
(1)	(2)	(3)	(4)	(5)	(6)	(7)	(8)	
Malifut	187	218	169	155	169	218	185	
Kao Teluk	115	115	133	121	138	115	69	
Kao	180	201	197	152	108	201	141	
Kao Barat	83	79	64	60	50	79	45	
Kao Utara	246	230	219	210	210	230	250	
Tobelo Selatan	464	494	471	462	450	494	275	
Tobelo Barat	85	78	64	58	19	78	34	
Tobelo Timur	167	146	101	100	72	146	153	
Tobelo	979	1060	954	950	874	1060	990	
Tobelo Tengah	294	300	394	302	122	300	302	
Tobelo Utara	220	266	235	199	153	266	207	
Galela	180	201	186	179	145	201	159	
Galela Selatan	214	169	86	80	47	169	169	
Galela Barat	136	144	141	137	130	144	97	
Galela Utara	129	139	139	108	103	139	140	
Loloda Utara	143	141	80	74	30	141	60	
Loloda Kepulauan	74	129	120	106	100	129	130	
<b>Kabupaten Halmahera Utara</b>	<b>2020</b>	<b>3 896</b>	<b>4 110</b>	<b>3 753</b>	<b>3 453</b>	<b>2 920</b>	<b>4 110</b>	<b>3 406</b>
	<b>2019</b>	<b>...</b>	<b>...</b>	<b>...</b>	<b>...</b>	<b>...</b>	<b>...</b>	<b>...</b>
	<b>2018</b>	<b>83</b>	<b>90</b>	<b>88</b>	<b>90</b>	<b>86</b>	<b>82</b>	<b>73</b>

Sumber/Source: Dinas Kesehatan Kabupaten Halmahera Utara/Health Department of Halmahera Utara Regency

**Tabel**  
**Table** 4.2.16

**Jumlah Klinik Keluarga Berencana (KKB) dan Pos  
Pelayanan Keluarga Berencana Desa (PPKBD) di  
Halmahera Utara, 2016-2020**  
*Number of Family Planning Clinics and Village Family  
Planning Service Units in Halmahera Utara Regency, 2016-  
2020*

<b>Tahun</b> <b>Year</b>	<b>KKB</b> <b>Family Planning Clinics</b>	<b>PPKBD</b> <b>Village Family Planning Service Units</b>
(1)	(2)	(3)
2016	39	196
2017	39	196
2018	39	196
2019	39	196
2020	39	196

Sumber/Source: Dinas Kesehatan Kabupaten Halmahera Utara/Health Department of Halmahera Utara Regency

**Tabel 4.2.17** Banyaknya Pasangan Usia Subur (PUS) dan Peserta KB Aktif Menurut Jenis Alat Kontrasepsi di Kabupaten Halmahera Utara, 2016-2020  
**Number of Fertile Spouse and Family Planning Active Member by Contraception Tools in Halmahera Utara Regency, 2016-2020**

Tahun Year	Jumlah PUS Total of PUS	Peserta KB Aktif Menurut Kontrasepsi <sup>1</sup> Number of Family Planning Active Member by Contraception Tools <sup>1</sup>						
		1	2	3	4	5	6	7
(1)	(2)	(3)	(4)	(5)	(6)	(7)	(8)	(59)
2016	26 048	10	–	–	856	17 075	6 614	1 439
2017	24 562	1	–	–	699	17 210	6 078	574
2018	34 386	1	–	–	275	7 270	2 868	442
2019	35 754	–	–	–	671	13 204	5 799	335
2020	29 376	1	–	–	742	15273	5436	469

Catatan/Note: <sup>1</sup> Alat Kontrasepsi / Contraception Tools:

- |        |            |           |
|--------|------------|-----------|
| 1. IUD | 4. Implant | 7. Kondom |
| 2. MOP | 5. Suntik  |           |
| 3. MOW | 6. Pil     |           |

Sumber/Source: Dinas Pemberdayaan Perempuan, PA & KB/Women Empowerment Regional Office

Tabel  
Table 4.2.18

**Banyaknya Pasangan Usia Subur (PUS) dan Peserta KB Baru Premix Menurut Jenis Alat Kontrasepsi di Kabupaten Halmahera Utara, 2016-2020**  
***Number of Fertile Spouse and Family Planning New Premix Member by Contraception Tools in Halmahera Utara Regency, 2016-2020***

Tahun Year	Jumlah PUS Total of PUS	Peserta KB Baru Premix Menurut Kontrasepsi <sup>1</sup> Number of Family Planning New Member by Contraception Tools <sup>1</sup>						
		1	2	3	4	5	6	7
(1)	(2)	(3)	(4)	(5)	(6)	(7)	(8)	(59)
2016	26 048	136	23	109	2 274	4 647	993	368
2017	24 562	86	–	133	1 517	4 149	1 369	724
2018	34 386	56	2	30	572	1 856	234	35
2019	35 754	66	177	72	92	1 465	3 041	9 421
2020	29 376	37	–	29	1 951	3 135	768	90

Catatan/Note: <sup>1</sup> Alat Kontrasepsi / Contraception Tools:

- |        |            |           |
|--------|------------|-----------|
| 1. IUD | 4. Implant | 7. Kondom |
| 2. MOP | 5. Suntik  |           |
| 3. MQW | 6. Pil     |           |

Sumber/Source: Dinas Pemberdayaan Perempuan, PA & KB/Women Empowerment Regional Office

### 4.3 AGAMA DAN SOSIAL LAINNYA RELIGION AND OTHER SOCIAL AFFAIRS

**Tabel** 4.3.1 **Jumlah Penduduk Menurut Kecamatan dan Agama yang Dianut, 2020**  
*Population by Subdistrict and Religion, 2020*

Kecamatan Subdistrict	Islam	Protestan Protestant	Katolik Catholic	Hindu	Budha Buddha	Lainnya Others	
(1)	(2)	(3)	(4)	(5)	(6)	(7)	
Malifut	9 872	3 258	76	–	–	–	
Kao Teluk	4 900	1 685	22	–	–	–	
Kao	2 286	7 117	74	–	–	–	
Kao Barat	1 975	7 399	68	–	–	–	
Kao Utara	132	13 823	18	–	–	–	
Tobelo Selatan	1 155	14 139	46	–	–	1	
Tobelo Barat	1 776	4 654	25	–	–	–	
Tobelo Timur	14	7 058	7	–	–	–	
Tobelo	12 618	19 866	1 130	7	11	–	
Tobelo Tengah	635	15 180	170	3	5	3	
Tobelo Utara	8 788	3 072	3	–	–	–	
Galela	7 843	1 169	–	–	–	–	
Galela Selatan	7 042	1 974	6	–	–	–	
Galela Barat	5 381	5 702	29	–	1	–	
Galela Utara	6 245	3 059	3	–	1	–	
Loloda Utara	3 763	6 973	4	–	–	–	
Loloda Kepulauan	7 268	957	–	–	–	–	
<b>Kabupaten Halmahera Utara</b>	<b>2020</b>	<b>81 693</b>	<b>117 085</b>	<b>1681</b>	<b>10</b>	<b>18</b>	<b>4</b>
	<b>2019</b>	<b>82 072</b>	<b>116 154</b>	<b>1 728</b>	<b>9</b>	<b>13</b>	<b>4</b>
	<b>2018</b>	<b>81 606</b>	<b>114 447</b>	<b>1 703</b>	<b>15</b>	<b>18</b>	<b>2</b>

Sumber/Source: Dinas Kependudukan dan Pencatatan Sipil Kabupaten Halmahera Utara/Population and Civil Registration Department of Halmahera Utara Regency



**Tabel**  
**Table** 4.3.2

**Jumlah Tempat Peribadatan Menurut Kecamatan,  
2020**  
*Number of Places of Worship by Subdistrict and Religion,  
2020*

Kecamatan Subdistrict	Masjid Mosque	Mushola Pray Room	Gereja Protestan Protestant Church	Gereja Katholik Catholic Church	Pura Temple	Vihara
(1)	(2)	(3)	(4)	(5)	(6)	(7)
Malifut	18	2	6	...	–	–
Kao Teluk	9	–	7	...	–	–
Kao	6	–	27	...	–	–
Kao Barat	6	–	34	...	–	–
Kao Utara	1	–	39	...	–	–
Tobelo Selatan	2	2	31	...	–	–
Tobelo Barat	5	2	22	...	–	–
Tobelo Timur	–	–	21	...	–	–
Tobelo	21	5	51	...	–	–
Tobelo Tengah	–	–	43	...	–	–
Tobelo Utara	9	6	14	...	–	–
Galela	11	3	5	...	–	–
Galela Selatan	8	6	6	...	–	–
Galela Barat	5	1	20	...	–	–
Galela Utara	9	–	25	...	–	–
Loloda Utara	5	1	37	...	–	–
Loloda Kepulauan	8	3	5	...	–	–
<b>Kabupaten</b>	<b>2020</b>	<b>123</b>	<b>31</b>	<b>393</b>	...	–
<b>Halmahera</b>	<b>2019</b>	<b>123</b>	...	<b>347</b>	...	–
<b>Utara</b>	<b>2018</b>	<b>123</b>	...	<b>328</b>	...	–

Sumber/Source: Kantor Wilayah Kementerian Agama Kabupaten Halmahera Utara/Ministry Regional Office of Religious Affairs in Halmahera Utara Regency

**Tabel** 4.3.3 **Jumlah Desa<sup>1</sup>/Kelurahan yang Mengalami Bencana Alam<sup>2</sup> Menurut Kecamatan, 2018–2020**  
**Number of Villages<sup>1</sup> that Had Natural Disaster<sup>2</sup> by Subdistrict, 2018–2020**

Kecamatan Subdistrict	Banjir/Flood		
	2018	2019	2020
(1)	(2)	(3)	(4)
Malifut	1	–	–
Kao Teluk	2	4	2
Kao	1	2	–
Kao Barat	18	8	7
Kao Utara	–	–	–
Tobelo Selatan	3	1	1
Tobelo Barat	–	1	2
Tobelo Timur	–	–	–
Tobelo	2	–	–
Tobelo Tengah	3	–	–
Tobelo Utara	1	–	1
Galela	–	–	1
Galela Selatan	–	–	–
Galela Barat	–	2	2
Galela Utara	3	1	3
Loloda Utara	2	6	2
Loloda Kepulauan	4	–	1
<b>Kabupaten Halmahera Utara</b>	<b>40</b>	<b>25</b>	<b>22</b>

Lanjutan Tabel/*Continued Table* 4.3.3

Kecamatan Subdistrict	Gempa Bumi/ <i>Earthquake</i>		
	2018	2019	2020
(1)	(5)	(6)	(7)
Malifut	–	–	–
Kao Teluk	–	1	–
Kao	–	13	13
Kao Barat	1	5	1
Kao Utara	–	–	–
Tobelo Selatan	–	2	13
Tobelo Barat	–	5	–
Tobelo Timur	–	–	–
Tobelo	5	–	–
Tobelo Tengah	–	–	8
Tobelo Utara	–	–	8
Galela	–	–	1
Galela Selatan	–	–	6
Galela Barat	3	3	6
Galela Utara	2	–	–
Loloda Utara	3	–	16
Loloda Kepulauan	6	10	10
<b>Kabupaten Halmahera Utara</b>	<b>20</b>	<b>39</b>	<b>82</b>

Lanjutan Tabel/Continued Table 4.3.3

Kecamatan Subdistrict	Tanah Longsor/Landslide		
	2018	2019	2020
(1)	(8)	(9)	(10)
Malifut	–	–	–
Kao Teluk	–	–	–
Kao	–	–	–
Kao Barat	1	–	–
Kao Utara	–	–	2
Tobelo Selatan	–	1	–
Tobelo Barat	–	–	–
Tobelo Timur	–	–	–
Tobelo	–	–	–
Tobelo Tengah	–	–	–
Tobelo Utara	–	–	–
Galela	–	–	1
Galela Selatan	–	–	–
Galela Barat	–	2	–
Galela Utara	–	–	–
Loloda Utara	–	5	10
Loloda Kepulauan	1	–	3
<b>Kabupaten Halmahera Utara</b>	<b>2</b>	<b>8</b>	<b>16</b>

Catatan/Note: <sup>1</sup> Desa pada tabel ini termasuk Unit Permukiman Transmigrasi (UPT) yang masih dibina oleh kementerian terkait dan nagari di Provinsi Sumatera Barat/Villages in this table are included in Transmigration Settlement Unit which is still fostered by the relevant ministries and the nagari in the Province of Sumatera Barat

<sup>2</sup> Terjadi dalam tiga tahun terakhir sampai dengan saat pencacahan/Occurred during the last three years by the time of enumeration

Sumber/Source: BPS, Pendataan Potensi Desa (Podes), SIMDASI/BPS-Statistics Indonesia, Village Potential Data Collecting, SIMDASI

**Tabel**  
**Table** 4.3.4

**Jumlah Kerusakan Rumah yang Diakibatkan Bencana Alam Menurut Kecamatan, 2019 dan 2020**  
**Number of Damaged Houses Due to Natural Disaster by Subdistrict, 2019 and 2020**

Kecamatan Subdistrict	Rusak Berat Severely Damaged		Rusak Sedang Damaged	
	2019	2020	2019	2020
(1)	(2)	(3)	(4)	(5)
Malifut	–	–	–	–
Kao Teluk	–	–	–	–
Kao	1	–	–	–
Kao Barat	–	–	–	–
Kao Utara	–	–	–	–
Tobelo Selatan	1	–	–	–
Tobelo Barat	1	3	–	–
Tobelo Timur	1	–	–	–
Tobelo	5	2	–	–
Tobelo Tengah	1	–	4	1
Tobelo Utara	1	–	1	–
Galela	–	–	–	3
Galela Selatan	–	–	–	–
Galela Barat	–	–	–	23
Galela Utara	1	–	1	–
Loloda Utara	–	–	–	–
Loloda Kepulauan	–	–	–	–
<b>Kabupaten Halmahera Utara</b>	<b>12</b>	<b>5</b>	<b>6</b>	<b>27</b>

Lanjutan Tabel/Continued Table 4.3.4

Kecamatan Subdistrict	Rusak Ringan Lightly Damaged		Terendam Submerged	
	2019	2020	2019	2020
(1)	(6)	(7)	(8)	(9)
Malifut	–	–	–	–
Kao Teluk	–	–	–	–
Kao	–	–	–	–
Kao Barat	–	–	–	–
Kao Utara	–	–	–	–
Tobelo Selatan	–	–	–	48
Tobelo Barat	–	–	–	189
Tobelo Timur	–	–	–	21
Tobelo	1	1	–	–
Tobelo Tengah	4	–	–	–
Tobelo Utara	–	3	–	3
Galela	–	–	–	–
Galela Selatan	–	–	–	–
Galela Barat	–	–	–	–
Galela Utara	1	–	–	–
Loloda Utara	–	–	–	–
Loloda Kepulauan	–	–	–	–
<b>Kabupaten Halmahera Utara</b>	<b>6</b>	<b>4</b>	<b>–</b>	<b>201</b>

Sumber/Source: Badan Penanggulangan Bencana Daerah Kabupaten Halmahera Utara/Regional Agency for Disaster Countermeasure Halmahera Utara Regency

**Tabel**  
**Table** 4.3.5

**Jumlah Penerima Bantuan (kepala keluarga) dan Anggaran Bantuan Sosial Pangan Menurut Kecamatan, 2020**  
**Number of Aid Recipients (head of household) and Food Social Assistance Budget by Subdistrict, 2020**

Kecamatan Subdistrict	Jumlah Penerima Bantuan (kepala keluarga)/Number of Beneficiaries (head of household)		Jumlah Anggaran (ribu rupiah) Budget Amount (thousands rupiahs)		
	Rencana Planning	Realisasi <sup>1</sup> Realization <sup>1</sup>	Rencana Planning	Realisasi <sup>1</sup> Realization <sup>1</sup>	
(1)	(2)	(3)	(4)	(5)	
Malifut	384	300	883200	690000	
Kao Teluk	148	85	340400	195500	
Kao	464	360	1067200	828000	
Kao Barat	513	266	1179900	611800	
Kao Utara	813	622	1869900	1430600	
Tobelo Selatan	693	601	1593900	1382300	
Tobelo Barat	228	213	524400	489900	
Tobelo Timur	534	506	1228200	1163800	
Tobelo	601	464	1382300	1067200	
Tobelo Tengah	310	255	713000	586500	
Tobelo Utara	390	350	897000	805000	
Galela	335	330	770500	759000	
Galela Selatan	252	222	579600	510600	
Galela Barat	608	506	1398400	1163800	
Galela Utara	570	512	1311000	1177600	
Loloda Utara	510	446	1173000	1025800	
Loloda Kepulauan	341	266	784300	611800	
<b>Kabupaten Halmahera Utara</b>	<b>2020</b>	<b>7 694</b>	<b>6 304</b>	<b>17 696 200</b>	<b>14 499 200</b>
	<b>2019</b>	<b>10 841</b>	<b>10 299</b>	<b>1 300 920</b>	<b>741 720</b>
	<b>2018</b>	<b>...</b>	<b>...</b>	<b>...</b>	<b>...</b>

Sumber/Source: Dinas Sosial Kabupaten Halmahera Utara/Department of Social Affairs of Halmahera Utara Regency

**Tabel 4.3.6** Jumlah Jemaah Haji<sup>1</sup> yang Diberangkatkan ke Tanah Suci Mekah Menurut Kecamatan, 2018–2020  
**Number of Hajj Pilgrims Departured<sup>1</sup> to the Holyland of Mecca by Subdistrict, 2018–2020**

Kecamatan Subdistrict	2018	2019	2020
(1)	(2)	(3)	(4)
Malifut	25	20	14
Kao Teluk	12	1	4
Kao	2	–	5
Kao Barat	4	1	1
Kao Utara	–	4	–
Tobelo Selatan	–	30	–
Tobelo Barat	3	–	5
Tobelo Timur	–	19	–
Tobelo	17	–	17
Tobelo Tengah	1	–	–
Tobelo Utara	13	1	10
Galela	11	10	15
Galela Selatan	5	–	3
Galela Barat	–	12	2
Galela Utara	–	9	2
Loloda Utara	3	3	5
Loloda Kepulauan	–	10	13
<b>Kabupaten Halmahera Utara</b>	<b>96</b>	<b>120</b>	<b>96</b>

Catatan/Note: <sup>1</sup> Melalui Kementerian Agama/Managed by Ministry of Religious Affairs

Sumber/Source: Kantor Wilayah Kementerian Agama Kabupaten Halmahera Utara/Ministry Regional Office of Religious Affairs in Halmahera Utara Regency



**Tabel**  
**Table** 4.3.7**Nikah, Talak dan Cerai, 2018–2020**  
**Number of Marriages and Divorces, 2018–2020**

Kecamatan Subdistrict	Nikah <sup>1,2,3</sup> / Marriages <sup>1,2,3</sup>		
	2018	2019	2020
(1)	(2)	(3)	(4)
Malifut	59	53	55
Kao Teluk	18	26	21
Kao	10	20	22
Kao Barat	26	4	16
Kao Utara	–	–	–
Tobelo Selatan	2	1	–
Tobelo Barat	18	20	17
Tobelo Timur	–	–	–
Tobelo	86	92	74
Tobelo Tengah	–	–	–
Tobelo Utara	67	66	57
Galela	38	47	63
Galela Selatan	52	65	69
Galela Barat	47	34	21
Galela Utara	21	41	35
Loloda Utara	8	31	44
Loloda Kepulauan	7	50	54
<b>Kabupaten Halmahera Utara</b>	<b>459</b>	<b>550</b>	<b>548</b>

Lanjutan Tabel/Continued Table 4.3.7

Kecamatan Subdistrict	Talak dan cerai <sup>1,2,4</sup> / Divorces <sup>1,2,4</sup>				
	2019	2020	2020		Jumlah Total
			Cerai Talak Divorce by Talak	Cerai Gugat Divorce by Petition	
(1)	(5)	(6)	(7)	(8)	(9)
Malifut	4	5	2	3	5
Kao Teluk	6	–	–	–	–
Kao	–	3	–	3	3
Kao Barat	2	1	1	–	1
Kao Utara	2	–	–	–	–
Tobelo Selatan	47	2	–	2	2
Tobelo Barat	2	–	–	–	–
Tobelo Timur	8	–	–	–	–
Tobelo	–	31	5	26	31
Tobelo Tengah	–	1	1	–	1
Tobelo Utara	–	17	5	12	17
Galela	14	10	4	6	10
Galela Selatan	1	12	2	10	12
Galela Barat	4	14	3	11	14
Galela Utara	3	1	–	1	1
Loloda Utara	–	–	–	–	–
Loloda Kepulauan	1	–	–	–	–
<b>Kabupaten Halmahera Utara</b>	<b>94</b>	<b>97</b>	<b>23</b>	<b>74</b>	<b>97</b>

Catatan/Note: <sup>1</sup> Termasuk bedolan (nikah di luar KUA)/Including non formal registration

<sup>2</sup> Hanya untuk yang beragama Islam/Applies only for moslem

Sumber/Source: <sup>3</sup> Kantor Wilayah Kementerian Agama Kabupaten Halmahera Utara/Ministry Regional Office of Religious Affairs in Halmahera Utara Regency

<sup>3</sup> Pengadilan Agama Morotai di Tobelo/Religious Court of Morotai in Tobelo

<sup>4</sup> Mahkamah Agung, Dirjen Badan Peradilan Agama/The Supreme Court, Directorate General of Religious Justice Affairs

**Tabel**  
**Table** 4.3.8**Jumlah Perceraian Menurut Faktor dan Kecamatan,**  
**2020**  
*Number of Divorces by Factors and Subdistrict, 2020*

Kecamatan Subdistrict	Zina Adultery	Mabuk Drunk	Madat Drug Addict	Judi Gambling	Meninggal- kan Salah Satu Pihak Split Up	Dihukum Penjara Jail
(1)	(2)	(3)	(4)	(5)	(6)	(7)
Malifut	-	-	-	-	-	1
Kao Teluk	-	-	-	-	-	-
Kao	-	-	-	-	-	-
Kao Barat	-	-	-	-	-	-
Kao Utara	-	-	-	-	-	-
Tobelo Selatan	-	-	-	-	-	-
Tobelo Barat	-	-	-	-	-	-
Tobelo Timur	-	-	-	-	-	-
Tobelo	-	-	-	-	-	3
Tobelo Tengah	-	-	-	-	-	-
Tobelo Utara	-	-	-	-	-	3
Galela	-	-	-	-	-	3
Galela Selatan	-	-	-	-	-	1
Galela Barat	-	-	-	-	-	-
Galela Utara	-	-	-	-	-	-
Loloda Utara	-	-	-	-	-	-
Loloda Kepulauan	-	-	-	-	-	-
<b>Kabupaten</b>	<b>2020</b>	-	-	-	-	<b>1</b>
<b>Halmahera</b>	<b>2019</b>	-	<b>1</b>	-	-	<b>7</b>
<b>Utara</b>	<b>2018</b>	...	...	...	...	...

Lanjutan Tabel/Continued Table 4.3.8

Kecamatan Subdistrict	Poligami Polygamy	Kekerasan Dalam Rumah Tangga Domestic Violence	Cacat Badan Disability	Perselisihan dan Pertengkaran Terus Menerus Constant Disputes and Quarrel	
(1)	(8)	(9)	(10)	(11)	
Malifut	–	–	–	4	
Kao Teluk	–	–	–	–	
Kao	–	1	–	2	
Kao Barat	–	–	–	1	
Kao Utara	–	–	–	–	
Tobelo Selatan	–	–	–	1	
Tobelo Barat	–	–	–	–	
Tobelo Timur	–	–	–	–	
Tobelo	1	1	–	27	
Tobelo Tengah	–	–	–	1	
Tobelo Utara	1	–	–	13	
Galela	–	–	–	6	
Galela Selatan	–	–	–	11	
Galela Barat	–	–	–	14	
Galela Utara	–	–	–	1	
Loloda Utara	–	–	–	–	
Loloda Kepulauan	–	–	–	–	
<b>Kabupaten Halmahera Utara</b>	<b>2020</b>	<b>2</b>	<b>2</b>	<b>–</b>	<b>81</b>
	<b>2019</b>	<b>1</b>	<b>1</b>	<b>–</b>	<b>55</b>
	<b>2018</b>	<b>...</b>	<b>...</b>	<b>...</b>	<b>...</b>

Lanjutan Tabel/Continued Table 4.3.8

Kecamatan Subdistrict	Kawin Paksa Forced Marriage	Murtad Apostate	Ekonomi Economy	Lain-lain Others	Jumlah Total
(1)	(12)	(13)	(14)	(15)	(16)
Malifut	–	–	–	–	5
Kao Teluk	–	–	–	–	–
Kao	–	–	–	–	3
Kao Barat	–	–	–	–	1
Kao Utara	–	–	–	–	–
Tobelo Selatan	–	–	–	–	1
Tobelo Barat	–	–	–	–	–
Tobelo Timur	–	–	–	–	–
Tobelo	–	–	–	–	32
Tobelo Tengah	–	–	–	–	1
Tobelo Utara	–	–	–	–	17
Galela	–	1	–	–	10
Galela Selatan	–	–	–	–	12
Galela Barat	–	–	–	–	14
Galela Utara	–	–	–	–	1
Loloda Utara	–	–	–	–	–
Loloda Kepulauan	–	–	–	–	–
<b>Kabupaten Halmahera Utara</b>	<b>2020</b>	–	1	–	–
	<b>2019</b>	<b>1</b>	–	<b>3</b>	–
	<b>2018</b>	...	...	...	...

Sumber/Source: Pengadilan Agama Morotai di Tobelo/Religious Court of Morotai in Tobelo

**Tabel**  
**Table** 4.3.9**Jumlah Kejadian Bencana Alam Menurut Kecamatan,  
2020**  
*Number of Natural Disaster Events by Subdistrict, 2020*

Kecamatan Subdistrict	Gempa Bumi Earthquake	Letusan Gunung Api Volcanic Eruption	Tsunami Tsunami	Tanah Longsor Landslide	Banjir Floods	Banjir Bandang Flash Floods	
(1)	(2)	(3)	(4)	(5)	(6)	(7)	
Malifut	-	-	-	-	-	-	
Kao Teluk	-	-	-	-	-	-	
Kao	-	-	-	-	-	-	
Kao Barat	-	-	-	-	1	-	
Kao Utara	-	-	-	-	-	-	
Tobelo Selatan	-	-	-	-	1	-	
Tobelo Barat	-	-	-	-	1	-	
Tobelo Timur	-	-	-	-	1	-	
Tobelo	-	-	-	-	-	-	
Tobelo Tengah	-	-	-	-	-	-	
Tobelo Utara	-	-	-	-	-	-	
Galela	-	-	-	1	1	-	
Galela Selatan	-	-	-	-	-	-	
Galela Barat	-	-	-	-	-	-	
Galela Utara	-	-	-	-	-	-	
Loloda Utara	-	-	-	-	-	-	
Loloda kepulauan	-	-	-	-	-	-	
<b>Kabupaten</b>	<b>2020</b>	-	-	-	<b>1</b>	<b>5</b>	-
<b>Halmahera</b>	<b>2019</b>	-	<b>4</b>	-	<b>3</b>	-	-
<b>Utara</b>	<b>2018</b>	...	...	...	...	...	...

Lanjutan Tabel/*Continued Table* 4.3.9

Kecamatan <i>Subdistrict</i>	Kekeringan <i>Drought</i>	Kebakaran Hutan dan Lahan <i>Forest and Land Fires</i>	Angin Puting Beliung <i>Tornado</i>	Gelombang Pasang <i>Tidal Wave</i>	Abrasi <i>Abrasion</i>	
(1)	(8)	(9)	(10)	(11)	(12)	
Malifut	–	–	–	–	–	
Kao Teluk	–	–	–	–	–	
Kao	–	–	–	–	–	
Kao Barat	–	–	1	–	–	
Kao Utara	–	–	–	–	–	
Tobelo Selatan	–	–	–	–	–	
Tobelo Barat	–	–	–	–	–	
Tobelo Timur	–	–	–	–	–	
Tobelo	–	–	–	–	–	
Tobelo Tengah	–	–	–	–	–	
Tobelo Utara	–	–	–	–	–	
Galela	–	–	–	–	–	
Galela Selatan	–	–	–	–	–	
Galela Barat	–	–	–	–	1	
Galela Utara	–	–	–	–	–	
Loloda Utara	–	–	–	–	–	
Loloda kepulauan	–	–	–	–	–	
<b>Kabupaten Halmahera Utara</b>	<b>2020</b>	–	–	<b>1</b>	–	<b>1</b>
	<b>2019</b>	–	–	<b>5</b>	–	<b>2</b>
	<b>2018</b>	...	...	...	...	...

Sumber/*Source*: Badan Penanggulangan Bencana Daerah Kabupaten Halmahera Utara/*Regional Agency for Disaster Countermeasure Halmahera Utara Regency*

#### 4.4 KEMISKINAN POVERTY

**Tabel 4.4.1** **Garis Kemiskinan, Jumlah, dan Persentase Penduduk Miskin di Kabupaten Halmahera Utara, 2013–2020**  
*Poverty Line, Number, and Percentage of Poor People in Halmahera Utara Regency, 2013–2020*

Tahun Year	Garis Kemiskinan (rupiah/kapita/bulan) Poverty Line (rupiah/capita/month)	Jumlah Penduduk Miskin (ribu) Number of Poor People (thousand)	Persentase Penduduk Miskin Percentage of Poor People
(1)	(2)	(3)	(4)
2013	184 492	10,26	5,90
2014	184 492	10,18	5,74
2015	195 091	8,95	4,99
2016	208 832	7,59	4,19
2017	215 837	7,84	4,22
2018	228 092	8,56	4,51
2019	238 878	8,79	4,55
2020	248 544	8,75	4,45

Sumber/Source: BPS, Survei Sosial Ekonomi Nasional Maret/BPS-Statistics Indonesia, March National Socioeconomic Survey



**Tabel**  
**Table** 4.4.2

**Indeks Kedalaman Kemiskinan dan Indeks Keparahan Kemiskinan di Kabupaten Halmahera Utara, 2013–2020**  
**Poverty Gap Index and Poverty Severity Index in Halmahera Utara Regency, 2013–2020**

Tahun Year	Indeks Kedalaman Kemiskinan Poverty Gap Index	Indeks Keparahan Kemiskinan Poverty Severity Index
(1)	(2)	(3)
2013	0,51	0,10
2014	0,71	0,16
2015	0,42	0,06
2016	0,39	0,05
2017	0,63	0,14
2018	0,45	0,08
2019	0,38	0,07
2020	0,38	0,09

Sumber/Source: BPS, Survei Sosial Ekonomi Nasional Maret/BPS-Statistics Indonesia, March National Socioeconomic Survey

#### 4.5 KRIMINALITAS CRIME

**Tabel 4.5.1** Jumlah Tindak Pidana yang Dilaporkan, Risiko Penduduk Terjadi Tindak Pidana per 100.000 Penduduk, Persentase Penyelesaian Tindak Pidana, dan Selang Waktu Terjadinya Tindak Pidana Menurut Kepolisian Resort, 2017–2019  
*Crime Total, Crime Rate per 100,000 Population, Percentage of Crime Clearance, and Time Interval of Crime Occurance by Departmental (Resort) Police Office, 2017–2019*

Kecamatan Subdistrict	Jumlah Tindak Pidana yang Dilaporkan/ <i>Crime Total</i>		
	2017	2018	2019
(1)	(2)	(3)	(4)
Malifut	6	18	9
Kao Teluk	3	5	1
Kao	1	–	1
Kao Barat	1	1	1
Kao Utara	1	1	1
Tobelo Selatan	3	2	2
Tobelo Barat	1	–	1
Tobelo Timur	1	1	1
Tobelo	62	78	92
Tobelo Tengah	8	27	30
Tobelo Utara	11	23	23
Galela	4	1	4
Galela Selatan	2	2	2
Galela Barat	1	2	2
Galela Utara	–	1	2
Loloda Utara	2	4	4
Loloda Kepulauan	2	2	2
<b>Kabupaten Halmahera Utara</b>	<b>109</b>	<b>156</b>	<b>178</b>

Lanjutan Tabel/*Continued Table 4.5.1*

Kecamatan Subdistrict	Risiko Penduduk Terjadi Tindak Pidana per 100.000 Penduduk <i>Crime Rate per 100,000 Population</i>		
	2017	2018	2019
(1)	(5)	(6)	(7)
Malifut	...	...	...
Kao Teluk	...	...	...
Kao	...	...	...
Kao Barat	...	...	...
Kao Utara	...	...	...
Tobelo Selatan	...	...	...
Tobelo Barat	...	...	...
Tobelo Timur	...	...	...
Tobelo	...	...	...
Tobelo Tengah	...	...	...
Tobelo Utara	...	...	...
Galela	...	...	...
Galela Selatan	...	...	...
Galela Barat	...	...	...
Galela Utara	...	...	...
Loloda Utara	...	...	...
Loloda Kepulauan	...	...	...
<b>Kabupaten Halmahera Utara</b>	...	...	...

Lanjutan Tabel/Continued Table 4.5.1

Kecamatan Subdistrict	Persentase Penyelesaian Tindak Pidana Percentage of Crime Clearance		
	2017	2018	2019
(1)	(8)	(9)	(10)
Malifut	33,33	38,89	66,6
Kao Teluk	33,33	40	100
Kao	100	–	100
Kao Barat	–	100	100
Kao Utara	100	–	100
Tobelo Selatan	66,67	50	100
Tobelo Barat	–	–	100
Tobelo Timur	–	100	100
Tobelo	79,03	55,13	86,95
Tobelo Tengah	87,5	66,67	90
Tobelo Utara	45,45	95,65	82,60
Galela	50	100	50
Galela Selatan	50	50	100
Galela Barat	100	50	100
Galela Utara	–	–	100
Loloda Utara	100	100	100
Loloda Kepulauan	100	50	100
<b>Kabupaten Halmahera Utara</b>	<b>69,72</b>	<b>67,95</b>	<b>87,64</b>

Lanjutan Tabel/Continued Table 4.5.1

Kecamatan Subdistrict	Selang Waktu Terjadinya Tindak Pidana <sup>1</sup> Time Interval of Crime Occurance <sup>1</sup>		
	2017	2018	2019
(1)	(11)	(12)	(13)
Malifut	1440 <sup>1</sup>	480 <sup>1</sup>	...
Kao Teluk	2880 <sup>1</sup>	1728 <sup>1</sup>	...
Kao	8640 <sup>1</sup>	–	...
Kao Barat	8640 <sup>1</sup>	8640 <sup>1</sup>	...
Kao Utara	8640 <sup>1</sup>	8640 <sup>1</sup>	...
Tobelo Selatan	2880 <sup>1</sup>	4320 <sup>1</sup>	...
Tobelo Barat	8640 <sup>1</sup>	–	...
Tobelo Timur	8640 <sup>1</sup>	8640 <sup>1</sup>	...
Tobelo	144 <sup>1</sup>	96 <sup>1</sup>	...
Tobelo Tengah	1080 <sup>1</sup>	312 <sup>1</sup>	...
Tobelo Utara	792 <sup>1</sup>	360 <sup>1</sup>	...
Galela	2160 <sup>1</sup>	8640 <sup>1</sup>	...
Galela Selatan	4320 <sup>1</sup>	4320 <sup>1</sup>	...
Galela Barat	8640 <sup>1</sup>	4320 <sup>1</sup>	...
Galela Utara	–	8640 <sup>1</sup>	...
Loloda Utara	4320 <sup>1</sup>	2160 <sup>1</sup>	...
Loloda Kepulauan	4320 <sup>1</sup>	4320 <sup>1</sup>	...
<b>Kabupaten Halmahera Utara</b>	...	...	...

Catatan/Note: <sup>1</sup>. = jam/hours; ' = menit/minutes; " = detik/second

Sumber/Source: p/Departmental Police of Halmahera Utara Regency

**Tabel** 4.5.2 **Jumlah Narapidana Menurut Golongan Pada LP Kelas IIB Tobelo, 2020**  
**Table** 4.5.2 **Number of Convict by Faction at LP Class of IIB Tobelo, 2020**

Bulan Month	Golongan				Jumlah / Total	
	BI	BIIA	BIIB	BIII		
(1)	(2)	(3)	(4)	(5)	(6)	
Januari	118	6	3	7	134	
Februari	116	7	–	5	128	
Maret	122	4	1	4	131	
April	102	6	1	1	110	
Mei	104	3	1	1	109	
Juni	117	9	–	1	127	
Juli	120	5	–	1	126	
Agustus	108	1	–	1	110	
September	115	4	–	1	120	
Oktober	119	5	–	2	126	
November	122	7	–	1	130	
Desember	124	11	–	1	136	
<b>Jumlah/Total</b>	<b>2020</b>	<b>1387</b>	<b>68</b>	<b>6</b>	<b>26</b>	<b>1487</b>
	<b>2019</b>	<b>1 182</b>	<b>98</b>	<b>29</b>	<b>36</b>	<b>2 551</b>
	<b>2018</b>	<b>982</b>	<b>88</b>	<b>11</b>	<b>103</b>	<b>1 184</b>

Sumber/Source: Lembaga Pemasyarakatan Kelas IIB Tobelo/Society Institute Class IIB of Tobelo

**Tabel**  
**Table** 4.5.3

**Jumlah Tahanan Menurut Golongan Pada LP Kelas IIB Tobelo, 2020**  
**Number of Prisoner by Faction at LP Class of IIB Tobelo, 2020**

Bulan Month	Golongan					Jumlah / Total	
	AI	AII	AIII	AIV	AV		
(1)	(2)	(3)	(4)	(5)	(6)	(7)	
Januari	–	10	13	1	–	24	
Februari	–	4	27	1	–	32	
Maret	16	11	34	1	–	62	
April	11	1	34	1	–	47	
Mei	7	2	34	3	1	47	
Juni	8	8	15	3	1	35	
Juli	–	5	24	3	1	33	
Agustus	3	3	27	2	1	36	
September	4	2	10	2	1	19	
Oktober	4	–	2	2	1	9	
November	15	–	2	2	1	20	
Desember	13	–	6	2	1	22	
<b>Jumlah/ Total</b>	<b>2020</b>	<b>81</b>	<b>46</b>	<b>228</b>	<b>23</b>	<b>8</b>	<b>386</b>
	<b>2019</b>	<b>40</b>	<b>90</b>	<b>415</b>	<b>41</b>	<b>12</b>	<b>598</b>
	<b>2018</b>	<b>54</b>	<b>88</b>	<b>297</b>	<b>28</b>	<b>38</b>	<b>505</b>

Sumber/Source: Lembaga Pemasyarakatan Kelas IIB Tobelo/Society Institute Class IIB of Tobelo

**Tabel**  
**Table** 4.5.4**Rekapitulasi Tahanan Tahap Penuntutan Tindak Pidana Umum Pada Kejaksaan Negeri Halmahera Utara, 2020**  
**Summary of Prison prosecution Phase at Domestic Prosecutor's Office Halmahera Utara, 2020**

Jenis Tindak Pidana <i>Type of Criminal</i>	Sisa Tahun Lalu <i>The Remainder of Last Year</i>	Masuk Tahun Ini <i>Sign This Year</i>	Diselesaikan Tahun Ini <i>Completed This Year</i>	Sisa Tahun Ini <i>Rest of The Year</i>	
(1)	(2)	(3)	(4)	(5)	
Psikotropika	–	–	–	–	
Narkotika	–	12	12	–	
Senpi / Sajam	–	–	–	–	
Pembunuhan	–	1	–	–	
Penganiayaan	–	23	22	1	
Perkosaan	–	–	–	–	
Perkosaan Anak di Bawah Umur	–	11	11	–	
Perzinahan	–	3	3	–	
Pencurian	–	15	14	1	
Perjudian	–	–	–	–	
Pengeroyokan	–	3	2	1	
Kelalaian	–	–	–	–	
Penggelapan	–	–	–	–	
Penganiayaan dan Kekerasan Anak dibawah Umur	–	5	3	2	
<b>Jumlah/Total</b>	<b>2020</b>	<b>–</b>	<b>73</b>	<b>67</b>	<b>5</b>
	<b>2019</b>	<b>3</b>	<b>87</b>	<b>81</b>	<b>9</b>
	<b>2018</b>	<b>12</b>	<b>61</b>	<b>70</b>	<b>3</b>



Lanjutan Tabel/*Continued Table 4.5.4*

Jenis Tindak Pidana <i>Type of Criminal</i>	Jenis Penahan <i>Type of Anchoring</i>		
	Rutan <i>Jail</i>	Rumah <i>House</i>	Kota <i>Town</i>
(1)	(2)	(3)	(4)
Psikotropika	–	–	–
Narkotika	12	–	–
Senpi / Sajam	–	–	–
Pembunuhan	1	–	–
Penganiayaan	23	–	–
Perkosaan	–	–	–
Perkosaan Anak di Bawah Umur	11	–	–
Perzinahan	–	–	–
Pencurian	15	–	–
Perjudian	–	–	–
Pengeroyokan	3	–	–
Kelalaian	–	–	–
Penggelapan	–	–	–
Penganiayaan dan Kekerasan Anak dibawah Umur	3	–	2
<b>Jumlah/Total</b>	<b>2020</b>	<b>68</b>	<b>2</b>
	<b>2019</b>	<b>82</b>	<b>8</b>
	<b>2018</b>	<b>68</b>	<b>6</b>

Sumber/*Source*: Kejaksaan Negeri Halmahera Utara/*Domestic Prosecutor's Office Halmahera Utara*

**Tabel**  
**Table** 4.5.5**Jumlah Surat Izin Mengemudi (SIM) yang Diterbitkan  
Sat Lantas Polres Halmahera Utara Berdasarkan Bulan,  
2020**  
*Number of Published SIM published by Traffic Unit of  
Departmental Police Halmahera Utara, 2020*

<b>Bulan Month</b>	<b>Satpas</b>	<b>Simling</b>	<b>Jumlah SIM / Number of SIM</b>	
(1)	(2)	(3)	(4)	
Januari	293	19	312	
Februari	324	10	334	
Maret	367	–	367	
April	131	–	131	
Mei	94	–	94	
Juni	272	–	272	
Juli	346	–	346	
Agustus	342	–	342	
September	254	–	254	
Oktober	242	–	242	
November	263	15	278	
Desember	128	–	128	
<b>Jumlah/Total</b>	<b>2020</b>	<b>3 056</b>	<b>44</b>	<b>3 100</b>
	<b>2019</b>	<b>3 492</b>	<b>–</b>	<b>3 492</b>
	<b>2018</b>	<b>3 275</b>	<b>31</b>	<b>3 306</b>

Sumber/Source: Polres Halmahera Utara/Departmental Police of Halmahera Utara

**Tabel**  
**Table** 4.5.6**Jumlah Kecelakaan Lalu Lintas dan Korban di Kabupaten  
Halmahera Utara, 2020**  
*Number of Traffic Accident and Victims in Halmahera Utara  
Regency, 2020*

Bulan Month	Jumlah Kasus Number of Cases	Korban Victim			
		Meninggal Dead	Luka Berat Severely Injury	Luka Ringan Lightly Injury	
(1)	(2)	(3)	(4)	(5)	
Januari	3	2	–	1	
Februari	3	1	–	2	
Maret	4	1	–	3	
April	3	2	–	1	
Mei	6	3	–	3	
Juni	6	3	–	3	
Juli	4	2	–	2	
Agustus	13	6	–	7	
September	11	3	–	8	
Oktober	6	5	–	1	
November	2	–	–	2	
Desember	9	6	–	3	
<b>Jumlah/ Total</b>	<b>2020</b>	<b>70</b>	<b>34</b>	<b>–</b>	<b>36</b>
	<b>2019</b>	<b>60</b>	<b>54</b>	<b>8</b>	<b>70</b>
	<b>2018</b>	<b>60</b>	<b>37</b>	<b>14</b>	<b>79</b>

Sumber/Source: Polres Halmahera Utara/Departmental Police of Halmahera Utara

**Tabel 4.5.7** Jumlah Perkara yang Masuk dan Putus pada Bagian Perdata di Pengadilan Negeri Tobelo, 2018-2020  
**Number of Cases Entered and Resolved in the Civil Section of the District Court of Tobelo, 2018-2020**

Rincian Details	Sisa Tahun Lalu The Remainder of Last Year	Masuk Tahun Ini Sign This Year	Diselesaikan Tahun Ini Completed This Year	Sisa Tahun Ini Rest of The Year
(1)	(2)	(3)	(4)	(5)
Gugatan				
2018	31	97	98	30
2019	30	119	120	29
2020	30	83	61	22
Permohonan				
2018	1	17	18	–
2019	–	26	25	1
2020	–	19	19	–

Sumber/Source: Pengadilan Negeri Tobelo, Tobelo District Court

#### 4.6 LITERASI LITERACY

**Tabel**  
**Table** 4.6.1 **Jumlah Buku Berdasarkan Klasifikasi Buku di Perpustakaan Daerah Kabupaten Halmahera Utara, 2020**  
**Number of Books by Classification in Regional Library in Halmahera Utara Regency, 2020**

Jenis Buku <i>Kind of Book</i>	Jumlah Buku <i>Number of Book</i>
(1)	(2)
Ilmu Komputer, Informasi dan Karya Umum	1 722
Filsafat dan Psikologi	1 305
Agama	2 672
Ilmu Pengetahuan Sosial	6 321
Bahasa	1 190
Ilmu-Ilmu Murni (Sains)	4 077
Ilmu-Ilmu Terapan (Teknologi)	7 260
Kesenian dan Olah Raga	1 323
Kesusasteraan	1 156
Sejarah dan Geografi	1 312
	<b>2020</b>
<b>Jumlah/Total</b>	<b>28 338</b>
	<b>2019</b>
	<b>28 338</b>
	<b>2018</b>
	<b>28 338</b>

Sumber/Source: Dinas Kearsipan dan Perpustakaan Daerah Kabupaten Halmahera Utara/ Archives and Regional Library Service of Halmahera Utara Regency

**Tabel** 4.6.2 **Jumlah Buku Berdasarkan Klasifikasi Buku di Perpustakaan Desa Kabupaten Halmahera Utara, 2020**  
**Table** **Number of Books by Classification in Village Library in Halmahera Utara Regency, 2020**

<b>Jenis Buku</b> <i>Kind of Book</i>	<b>Jumlah Buku</b> <i>Number of Book</i>	
(1)	(2)	
Ilmu Komputer, Informasi dan Karya Umum		3 834
Filsafat dan Psikologi		2 256
Agama		2 252
Ilmu Pengetahuan Sosial		9 344
Bahasa		1 794
Ilmu-Ilmu Murni (Sains)		4 248
Ilmu-Ilmu Terapan (Teknologi)		32 032
Kesenian dan Olah Raga		5 492
Kesusasteraan		16 592
Sejarah dan Geografi		2 206
	<b>2020</b>	<b>80 050</b>
<b>Jumlah/Total</b>	<b>2019</b>	<b>80 050</b>
	<b>2018</b>	<b>80 050</b>

Sumber/Source: Dinas Kearsipan dan Perpustakaan Daerah Kabupaten Halmahera Utara/ Archives and Regional Library Service of Halmahera Utara Regency

**Tabel**  
**Table** 4.6.3

**Jumlah Pengembangan Layanan Perpustakaan Desa di  
Kabupaten Halmahera Utara, 2020**  
*Number of Village Library Service Development in  
Halmahera Utara Regency, 2020*

<b>Kecamatan Subdistrict</b>	<b>Desa Village</b>	<b>Tempat Layanan Service Place</b>	<b>Jumlah Buku Number of Book</b>
(1)	(2)	(3)	(4)
Malifut	Soma	Kantor Desa	1 250
	Bobawa	Kantor Desa	1 250
	Tahane	Rumah Pengelola	1 250
	Sosol	Kantor Desa	1 000
	Ngofakiaha	Kantor Desa	1 000
	Peleri	Rumah Kepala Desa	1 000
	Matsa	Rumah Kepala Desa	1 000
Kao Teluk	Kuntum Mekar	Rumah Sekdes	1 250
	Tiwowor	Gedung SD	1 250
	Tabanoma	Kantor Desa	1 000
Kao	Goruang	Kantor Desa	1 150
	Patang	Kantor Desa	1 250
	Jati	Kantor Desa	1 150
	Kukumutuk	Rumah Kepala Desa	1 000
	Popon	Rumah Sekdes	1 000
Kao Barat	Tolabit	Kantor Desa	1 250
	Toliwang A	Kantor Desa	1 250

Lanjutan Tabel/*Continued Table 4.6.3*

<b>Kecamatan Subdistrict</b>	<b>Desa Village</b>	<b>Tempat Layanan Service Place</b>	<b>Jumlah Buku Number of Book</b>
(1)	(2)	(3)	(4)
Kao Utara	Gamlaha	Kantor Desa	1 250
	Daru	Kantor Desa	1 250
	Doro	Kantor Desa	1 150
	Boulamo	Gedung Perpustakaan	1 000
Tobelo Selatan	Kakara B	Kantor Desa	1 000
	Gamhoku	Kantor Desa	1 250
	Halehe	Rumah Kepala Desa	1 000
Tobelo Barat	Togoliua	Rumah Kepala Desa	1 000
Tobelo Timur	Yaro	Rumah Kepala Desa	1 250
	Todokuiha	Gedung Perpustakaan	1 000
	Gonga	Kantor Desa	1 000
Tobelo	Gamsungi	Kantor Desa	1 000
	Tagalaya	Kantor Desa	1 000
	Wari	Kantor Desa	1 250
	Kumo	Kantor Desa	1 000



Lanjutan Tabel/*Continued Table* 4.6.3

<b>Kecamatan Subdistrict</b>	<b>Desa Village</b>	<b>Tempat Layanan Service Place</b>	<b>Jumlah Buku Number of Book</b>
(1)	(2)	(3)	(4)
Tobelo Tengah	Pitu	Kantor Desa	1 250
	Wosia	Kantor Desa	1 000
	Kaliupa	Kantor Desa	1 000
	Mahia	Rumah Sekdes	1 000
	Lina Ino	Kantor Desa	1 000
Tobelo Utara	Gorua	Taman Baca	1 250
	Popilo	Kantor Desa	1 000
	Luari	Rumah Pengelola	1 150
Galela	Mamuya	Kantor Desa	1 000
	Soasio	Kantor Desa	1 250
Galela Selatan	Seki	Kantor Desa	1 150
	Togawa	Kantor Desa	1 000
	Soakonora	Kantor Desa	1 250
	Igobula	Kantor Desa	1 000
Galela Barat	Roko	Kantor Desa	1 000
	Duma	Kantor Desa	1 250
	Gotalamo	Kantor Desa	1 000
	Dokulamo	Kantor Desa	1 250
Galela Utara	Salimuli	Kantor Desa	1 250

Lanjutan Tabel/*Continued Table 4.6.3*

Kecamatan <i>Subdistrict</i>	Desa <i>Village</i>	Tempat Layanan <i>Service Place</i>	Jumlah Buku <i>Number of Book</i>
(1)	(2)	(3)	(4)
Loloda Utara	Gisik	Rumah Kepala Desa	1 000
	Kapa-kapa	Rumah Kepala Desa	1 000
	Pocao	Rumah Kepala Desa	1 000
	Ngajam	Rumah Sekdes	1 000
	Dorume	Kantor Desa	1 000
	Asimiro	Kantor Desa	2 000
	Posi-Posi	Kantor Desa	1 000
	Apulea	Rumah Kepala Desa	1 000
	Momajiu	Kantor Desa	1 000
Loloda Kepulauan	Dama	Kantor Desa	1 000
	Fitako	Kantor Desa	1 000
	Salube	Kantor Desa	1 000
	<b>2020</b>		<b>69 750</b>
<b>Jumlah / Total</b>	<b>2019</b>		<b>...</b>
	<b>2018</b>		<b>...</b>

Sumber/*Source*: Dinas Kearsipan dan Perpustakaan Daerah Kabupaten Halmahera Utara/ Archives and Regional Library Service of Halmahera Utara Regency

# PERTANIAN, KEHUTANAN, PETERNAKAN DAN PERIKANAN

AGRICULTURE, FORESTRY, LIVESTOCK,  
AND FISHERY

## Produksi Tanaman Sayuran

### Production of Vegetables

**9** kuintal  
Bawang Merah  
*Shallot*

**867** kuintal  
Cabai Besar  
*Big Chilli*

**962** kuintal  
Terung  
*Eggplant*

**27** kuintal  
Sawi  
*Mustard Green*

**837** kuintal  
Tomat  
*Tomato*

**932** kuintal  
Cabai Rawit  
*Chilli Pepper*



**PENJELASAN TEKNIS**

1. **Lahan sawah** adalah lahan pertanian yang berpetak-petak dan dibatasi oleh pematang (galangan), saluran untuk menahan/ menyalurkan air, yang biasanya ditanami padi sawah tanpa memandang dari mana diperoleh atau status lahan tersebut. Lahan yang dimaksud termasuk lahan yang terdaftar di Pajak Bumi Bangunan, luran Pembangunan Daerah, lahan bengkok, lahan serobotan, lahan rawa yang ditanami padi dan lahan bekas tanaman tahunan yang telah dijadikan sawah, baik yang ditanami padi, palawija atau tanaman semusim lainnya.
2. **Tegal/Kebun** adalah lahan pertanian bukan sawah (lahan kering) yang ditanami tanaman semusim atau tahunan dan terpisah dengan halaman sekitar rumah serta penggunaannya tidak berpindah pindah.
3. **Ladang/Huma** adalah lahan pertanian bukan sawah (lahan kering) yang biasanya ditanami tanaman semusim dan penggunaannya hanya semusim atau dua musim, kemudian akan ditinggalkan bila sudah tidak subur (berpindah-pindah). Kemungkinan lahan ini beberapa tahun kemudian akan dikerjakan kembali jika sudah subur.

**TECHNICAL NOTES**

1. **Wetland** is agricultural land that separated by small dykes to resist water, where the main crop is usually wetland paddy without considering where it is got from or the status of the land. It includes the land that is registered at land income tax office, regional development contribution, 'bengkok' land, illegal ownership, swamps for rice cultivation, and annual crop land mark that has been used as rice field, which are both planted with paddy, secondary crops or the other seasonal crops.
2. **Dry field/Garden** is an dryland (unirrigated land) which is planted with seasonal or annual crops and separately from the yard around the house without shifting
3. **Unirrigated agricultural field /Shifting cultivation land** is dryland (unirrigated land) that usually is cultivated for seasonal crops and utilized only for one or two seasons, then it will be left when it is not fertile (shifting). Maybe, this land will be used again in a few years if it has been fertile.

4. **Lahan yang sementara** tidak diusahakan adalah lahan yang biasanya diusahakan tetapi untuk sementara (lebih dari 1 (satu) tahun tetapi kurang dari atau sama dengan 2 (dua) tahun) tidak diusahakan, termasuk lahan sawah yang tidak diusahakan selama lebih dari 2 (dua) tahun.
5. Data pokok tanaman pangan yang dikumpulkan adalah luas panen dan produktivitas (hasil per hektar). Produksi tanaman pangan merupakan hasil perkalian antara luas panen dengan produktivitas. Pengumpulan data luas panen dilakukan setiap bulan dengan pendekatan area kecamatan di seluruh wilayah Indonesia. Pengumpulan data produktivitas dilakukan melalui pengukuran langsung pada plot ubin berukuran  $2\frac{1}{2}$  m x  $2\frac{1}{2}$  m. Pengumpulan data produktivitas dilakukan setiap subround (empat bulanan) pada waktu panen petani.
4. **Temporarily unused land** is land that is regularly used but temporarily (more than a year but less or equal than two years) is unused, it includes wetland that is not cultivated more than two years.
5. The main food crops data collected consists of harvested area and productivity (yield per hectare). Food crops production is generated by harvested area multiplied by productivity. The harvested area data is collected every month using sub district area approach in all sub district in Indonesia. The productivity data collection is conducted by a direct measurement in  $2\frac{1}{2}$  m x  $2\frac{1}{2}$  m crop cutting plot. The productivity measurement is conducted in every subround (four monthly) at the time when farmers are harvesting their crops.

6. Data produksi padi dan palawija yang disajikan adalah dalam kualitas: gabah kering giling (padi), pipilan kering (jagung), biji kering (kedelai dan kacang tanah), dan umbi basah (ubi kayu dan ubi jalar).

7. **Tanaman sayuran dan buah-buahan semusim**

**Tanaman sayuran semusim**

adalah tanaman sumber vitamin, garam mineral dan lain-lain yang dikonsumsi dari bagian tanaman yang berupa daun, bunga, buah, dan umbinya, yang berumur kurang dari satu tahun.

Tanaman buah-buahan semusim adalah tanaman sumber vitamin, garam mineral, dan lain-lain yang dikonsumsi dari bagian tanaman yang berupa buah, berumur kurang dari satu tahun, tidak berbentuk pohon/rumpun tetapi menjalar dan berbatang lunak.

8. **Tanaman buah-buahan dan sayuran tahunan**

**Tanaman buah-buahan tahunan**

adalah tanaman sumber vitamin, garam mineral, dan lain-lain yang dikonsumsi dari bagian tanaman yang berupa buah dan merupakan

6. *Production of paddy and secondary crops data are presented in the form of: dry unhusked rice (paddy), dry loose maize (maize), dry shells crops (soybeans and peanuts), and fresh roots (cassava and sweet potatoes).*

7. **Seasonal vegetable and fruit plants**

**Seasonal vegetable plants**

*are plants which are the sources of vitamin, mineral salt, etc, consumed from the part of the plant in the form of leaf, flower, fruit, and root with the age of less than one year.*

*Seasonal fruit plants are plants which are the sources of vitamin, mineral salt, etc, consumed from the part of the plant in the form of fruits. These plants are creeps with the age of less than one year.*

8. **Annual fruit and vegetable plants**

**Annual fruit plants**

*are plants which are the sources of vitamin, contained mineral salt, etc, consumed from the part of plant in the form of fruit and more than one year of age.*

tanaman tahunan.

**Tanaman sayuran tahunan** adalah tanaman sumber vitamin, garam mineral, dan lain-lain yang dikonsumsi dari bagian tanaman yang berupa daun dan atau buah yang berumur lebih dari satu tahun.

*Annual vegetable plants are plants which are the sources of vitamin, contained mineral salt, etc, consumed from the part of the plant in the form of vegetable and more than one year of age.*

9. **Tanaman biofarmaka** adalah tanaman yang bermanfaat untuk obat-obatan, kosmetik, dan kesehatan yang dikonsumsi atau digunakan dari bagian-bagian tanaman seperti daun, batang, buah, umbi (rimpang) ataupun akar.

9. **Medicinal plants** are plants which are useful for medicine. It is consumed from part of the plant such as leaf, flower, fruit, tuber, and root.

10. **Tanaman hias** adalah tanaman yang mempunyai nilai keindahan baik bentuk, warna daun, tajuk maupun bunganya, sering digunakan untuk penghias pekarangan dan lain sebagainya.

10. **Ornamental plants** are plants which have a beauty value, either in shape, colour of leaf or crown of flower, and they are often used as a yard decorator.

11. **Luas panen tanaman hortikultura** adalah luas tanaman sayuran, buah-buahan, biofarmaka, dan tanaman hias yang diambil hasilnya/dipanen pada periode pelaporan.

11. **Harvested area of horticulture** is area which vegetable, fruit, medicinal and ornamental plant of crop harvested during the period of report.

12. **Luas panen untuk tanaman sayuran** adalah luas tanaman yang dipanen sekaligus/habis/dibongkar dan luas tanaman yang dipanen berkali-kali (lebih dari satu kali)/belum habis.

12. **Harvested area of vegetables** is area of entirely plant harvested/demolished and plant harvested several times/undemolished.



**Tanaman yang dipanen sekaligus/ habis/dibongkar**

adalah tanaman yang sehabis panen langsung dibongkar/dicabut, terdiri dari bawang merah, bawang putih, bawang daun, kentang, kol/kubis, kembang kol, petsai/sawi, wortel, lobak, dan kacang merah.

**Tanaman yang dipanen berkali-kali (lebih dari satu kali)/belum habis**

adalah tanaman yang pemanenannya lebih dari satu kali dan biasanya dibongkar apabila panen terakhir sudah tidak memadai lagi, terdiri dari: kacang panjang, cabe besar, cabe rawit, jamur, tomat, terung, buncis, ketimun, labu siam, kangkung, bayam, melon, semangka, dan blewah.

13. **Produksi hortikultura** adalah hasil Menurut bentuk produk dari setiap tanaman sayuran, buah-buahan, biofarmaka dan tanaman hias yang diambil berdasarkan luas yang dipanen/ tanaman yang menghasilkan pada bulan/triwulan laporan.

**Entirely plants harvested**

**/ demolished** are plants usually harvested once and demolished to be substituted by other plants, consisting of: shallots, garlic, leeks, potato, cabbage, cauli flower, mustard green, carrots, chinese radish, and red kidney beans.

**Plants harvested several times/ undemolished**

are plants usually harvested more than once and demolished in the case that the last harvest was economically not profitable. They consist of : yard long beans, chili, small chili, mushroom, tomatoes, egg plant, frech beans, cucumber, pumpkin/ chajota, swamp cabbage, spinach, melon, watermelon, and blewah .

13. **Horticulture production** is the standard production quantity form of vegetable, fruit, medicinal and ornamental plant based on harvested area/the number of production plants reported monthly/quarterly.

**ULASAN**

**DESCRIPTION**

Indonesia sebagai negara agraris menjadikan pertanian sebagai sektor unggulan dalam penghasil Produk Domestik Bruto (PDB) secara nasional maupun Produk Domesik Regional Bruto (PDRB) secara regional bagi Kabupaten Halmahera Utara. Pembangunan pada sektor pertanian bertujuan untuk meningkatkan pendapatan dan taraf hidup petani, peternak, dan nelayan, serta memperluas kesempatan berusaha, menunjang pembangunan industri dan meningkatkan ekspor.

*Indonesia as an agriculture country makes an agriculture as the most important result for Gross Domestic Product (GDP) in this way national, and Gross Domestic Regional Bruto (GDRP) in this way regional for Halmahera Utara Regency. Development in agriculture sector to improvement revenue and improvement living level for farmers, cattlemen, and fishermen, and to expand business opportunities, to support development industry and to improve export.*

**Tanaman Pangan**

Pada tahun 2020 tanaman padi sawah memiliki luas lahan 4.448 Ha, luas panen sebesar 4.640 Ha dan produksi sebesar 24.094 Ton. Kemudian, untuk komoditi jagung memiliki luas lahan sebesar 3.116 Ha dengan luas panen sebesar 3.144 Ha dan produksi sebesar 17.606 Ton.

**Crops**

*In 2020 rice crops has 4.448 Ha land area, 4.640 Ha harvested area and produces 24.094 ton. Next, in corn commodity has 3.116 Ha land area, 3.144 Ha harvested area and produces 17.606 Ton corn.*

**Hortikultura**

Pada tahun 2020 kelompok tanaman sayuran yang terdiri dari bawang merah, cabai besar, cabai rawit, kentang, kubis, tomat, petsai, bawang putih, terung. Luas panen masing-masing sebesar 3 Ha; 136 Ha; 120 Ha, 0 Ha, 0 Ha, 155 Ha, 0 Ha, 9 Ha, 134 Ha. Produksi masing-masing sebanyak 9 ton; 867 ton; 132 ton; 0 ton; 0 ton; 837 ton; 0 ton; 27 ton; 962 ton.

**Horticulture**

*In 2020, vegetables commodity group consisted of shallot, big chili, cayenne pepper, potato, chabbage, tomato, chinese chabbage, garlic, eggplant. Each harvested area is 3 Ha; 136 Ha; 120 Ha, 0 Ha, 0 Ha, 155 Ha, 0 Ha, 9 Ha, 134 Ha. Each production is 9 ton; 867 ton; 132 ton; 0 ton; 0 ton; 837 ton; 0 ton; 27 ton; 962 ton.*

### **Peternakan**

Terdapat beberapa jenis ternak di Kabupaten Halmahera Utara. Populasi beberapa jenis ternak tersebut dalam satuan ekor pada tahun 2019 adalah sapi perah 0, sapi potong 20.996, kerbau 0, kuda 0, kambing 15.574, domba 0, babi 32.939, ayam kampung 92.841, ayam petelur 0, ayam pedaging 0, dan itik manila belum tersedia datanya.

### **Perikanan**

Hasil produksi perikanan tangkap di laut pada tahun 2020 sebesar 23.364 Ton dengan jumlah nelayan sebanyak 5.466 orang. Sedangkan, kapal penangkap ikan yang paling banyak digunakan adalah perahu motor tempel sebanyak 4.110 kapal motor.

### **Kehutanan**

Pada tahun 2020 di Kabupaten Halmahera Utara tercatat luas area untuk hutan lindung sebesar 79.296,68 Ha. Hutan produksi terbatas sebesar 69.913,07 Ha, hutan produksi tetap sebesar 21.743,62 Ha serta hutan produksi dapat dikonversi sebesar 77.731,57 Ha buras.

### **Livestock**

*There are several types of livestock in North Halmahera Regency. The population of several types of livestock in tail units in 2019 are dairy cattle 0, beef cattle 20,996, buffalo 0, horses 0, goats 15,574, sheep 0, pigs 32,939, native chickens 92,841, laying hens 0, broilers 0, and muscovy ducks the data is not yet available.*

### **Fishery**

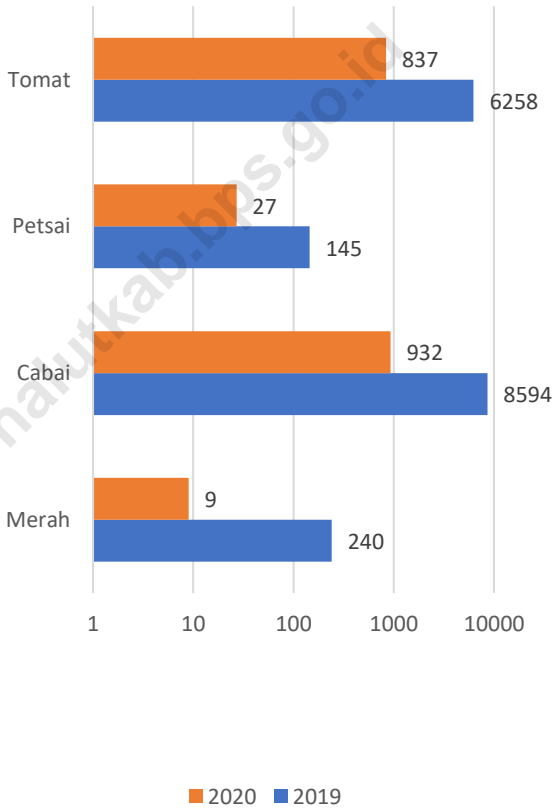
*Marine capture fisheries production in 2020 is 23,364 ton with the number of fisherman is 5.466 people. Meanwhile, the majority of fishing vessels is hookers without motor with a total of 4,110 hookers.*

### **Forestry**

*In 2020, Halmahera Utara Regency counted 79,296.68 Ha of protected forest, 69,913.07 Ha of limited production forest, 21.743,62 Ha of permanent production forest, and 92.261,81 Ha for convertible production forest.*

**Gambar** 5.1  
**Figures**

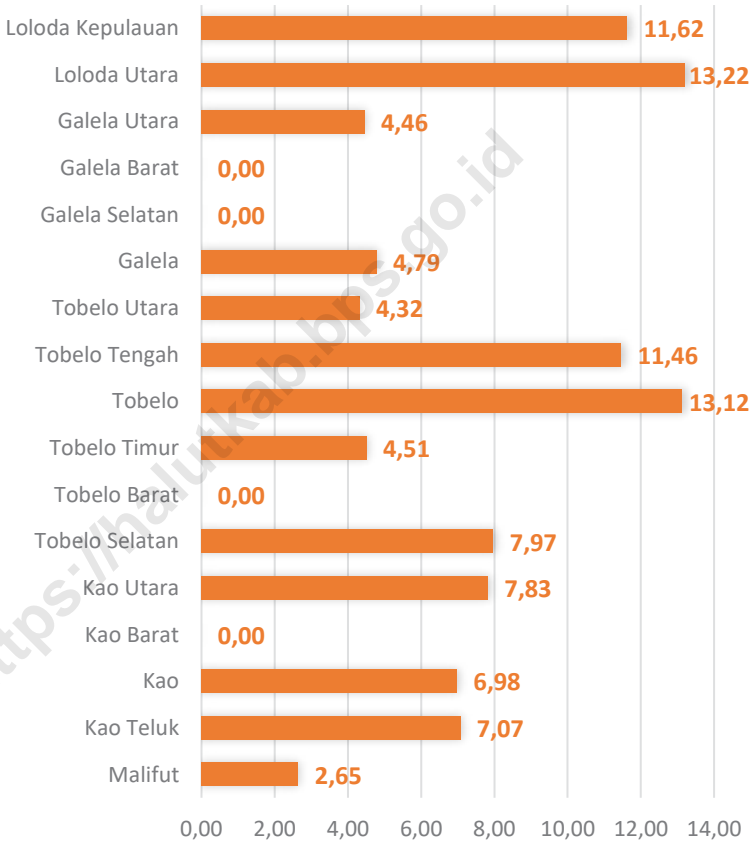
**Produksi Tanaman Sayuran Menurut Jenis Tanaman (kuintal), 2019 dan 2020**  
**Production of Vegetables by Kind of Plant (quintal), 2019 dan 2020**



Sumber/Source: BPS, Statistik Pertanian Hortikultura SPH-SBS, SIMDASI/BPS-Statistics Indonesia, Agricultural Statistic for Horticulture SPH-SBS, SIMDASI

**Gambar** 5.2  
**Figures**

**Persentase Produksi Perikanan Tangkap Menurut Kecamatan, 2020**  
*Percentage of Production Value of Fish Capture by Subdistrict and Type of Captures, 2020*



Sumber/Source: Dinas Kelautan dan Perikanan Kabupaten Halmahera Utara/Marine Affairs and Fisheries Department of Halmahera Utara Regency

**5.1 HORTIKULTURA  
HORTICULTURE**

**Tabel 5.1.1 Luas Panen Tanaman Sayuran Menurut Kecamatan dan Jenis Tanaman (ha), 2019 dan 2020**  
*Harvested Area of Vegetables by Subdistrict and Kind of Plant (ha), 2019 and 2020*

Kecamatan Subdistrict	Bawang Merah Shallot		Cabai Besar Chili/Big Chili	
	2019	2020*	2019	2020*
(1)	(2)	(3)	(4)	(5)
Malifut	–	–	12	11
Kao Teluk	–	–	13	–
Kao	–	–	15	–
Kao Barat	–	–	18	13
Kao Utara	–	–	14	9
Tobelo Selatan	–	–	12	9
Tobelo Barat	–	–	13	15
Tobelo Timur	–	–	14	5
Tobelo	–	–	18	17
Tobelo Tengah	–	–	17	9
Tobelo Utara	1	–	15	6
Galela	–	–	13	7
Galela Selatan	–	3	11	8
Galela Barat	3	–	7	4
Galela Utara	–	–	15	17
Loloda Utara	–	–	9	4
Loloda Kepulauan	–	–	5	2
<b>Kabupaten Halmahera Utara</b>	<b>4</b>	<b>3</b>	<b>221</b>	<b>136</b>

Lanjutan Tabel/*Continued Table* 5.1.1

Kecamatan Subdistrict	Cabai Rawit Chili/Cayenne Pepper		Kentang Potato	
	2019	2020*	2019	2020*
(1)	(6)	(7)	(8)	(9)
Malifut	13	8	–	–
Kao Teluk	12	–	–	–
Kao	14	–	–	–
Kao Barat	11	7	–	–
Kao Utara	17	7	–	–
Tobelo Selatan	14	7	–	–
Tobelo Barat	13	9	–	–
Tobelo Timur	18	7	–	–
Tobelo	22	18	–	–
Tobelo Tengah	18	6	–	–
Tobelo Utara	12	5	–	–
Galela	11	9	–	–
Galela Selatan	12	6	–	–
Galela Barat	15	6	–	–
Galela Utara	15	14	–	–
Loloda Utara	14	4	–	–
Loloda Kepulauan	8	7	–	–
<b>Kabupaten Halmahera Utara</b>	<b>239</b>	<b>120</b>	<b>–</b>	<b>–</b>

Lanjutan Tabel/*Continued Table* 5.1.1

Kecamatan Subdistrict	Kubis Cabbage		Tomat Tomato	
	2019	2020 <sup>x</sup>	2019	2020 <sup>x</sup>
(1)	(10)	(11)	(12)	(13)
Malifut	–	–	18	8
Kao Teluk	–	–	19	2
Kao	–	–	8	3
Kao Barat	–	–	15	12
Kao Utara	–	–	12	7
Tobelo Selatan	–	–	36	29
Tobelo Barat	–	–	9	10
Tobelo Timur	–	–	14	5
Tobelo	–	–	20	21
Tobelo Tengah	–	–	19	7
Tobelo Utara	–	–	9	6
Galela	–	–	16	7
Galela Selatan	–	–	12	10
Galela Barat	–	–	13	5
Galela Utara	–	–	13	11
Loloda Utara	–	–	17	8
Loloda Kepulauan	–	–	3	4
<b>Kabupaten Halmahera Utara</b>	<b>–</b>	<b>–</b>	<b>253</b>	<b>155</b>



Lanjutan Tabel/*Continued Table* 5.1.1

Kecamatan Subdistrict	Bawang Putih Garlic		Petai/Sawi Chinese Cabbage/ mustard green		Terung Eggplant	
	2019	2020 <sup>x</sup>	2019	2020 <sup>x</sup>	2019	2020 <sup>x</sup>
(1)	(14)	(15)	(16)	(17)	(18)	(19)
Malifut	–	–	1	–	11	10
Kao Teluk	–	–	1	–	16	14
Kao	–	–	–	–	14	5
Kao Barat	–	–	2	2	9	4
Kao Utara	–	–	–	–	14	7
Tobelo Selatan	–	–	–	–	5	5
Tobelo Barat	–	–	1	–	9	7
Tobelo Timur	–	–	–	–	4	5
Tobelo	–	–	4	–	13	15
Tobelo Tengah	–	–	–	–	8	7
Tobelo Utara	–	–	1	3	14	5
Galela	–	–	–	–	13	5
Galela Selatan	–	–	–	4	12	4
Galela Barat	–	–	–	–	16	9
Galela Utara	–	–	–	–	25	22
Loloda Utara	–	–	–	–	22	8
Loloda Kepulauan	–	–	–	–	3	2
<b>Kabupaten Halmahera Utara</b>	<b>–</b>	<b>–</b>	<b>10</b>	<b>9</b>	<b>208</b>	<b>134</b>

Sumber/*Source*: BPS, Statistik Pertanian Hortikultura SPH-SBS, SIMDASI/BPS-*Statistics Indonesia, Agricultural Statistic for Horticulture SPH-SBS, SIMDASI*

**Tabel 5.1.2** **Produksi Tanaman Sayuran Menurut Kecamatan dan Jenis Tanaman (kuintal), 2019 dan 2020**  
**Production of Vegetables by Subdistrict and Kind of Plant (quintal), 2019 dan 2020**

Kecamatan Subdistrict	Bawang Merah Shallot		Cabai Besar Chili/Big Chili	
	2019	2020*	2019	2020*
(1)	(2)	(3)	(4)	(5)
Malifut	–	–	334	66
Kao Teluk	–	–	530	–
Kao	–	–	644	–
Kao Barat	–	–	508	78
Kao Utara	90	–	452	53
Tobelo Selatan	–	–	367	52
Tobelo Barat	–	–	414	108
Tobelo Timur	–	–	552	25
Tobelo	–	–	614	101
Tobelo Tengah	–	–	580	58
Tobelo Utara	–	–	644	25
Galela	–	–	434	55
Galela Selatan	150	9	440	43
Galela Barat	–	–	308	17
Galela Utara	–	–	316	131
Loloda Utara	–	–	328	41
Loloda Kepulauan	–	–	216	14
<b>Kabupaten Halmahera Utara</b>	<b>240</b>	<b>9</b>	<b>7 681</b>	<b>867</b>

Lanjutan Tabel/*Continued Table 5.1.2*

Kecamatan Subdistrict	Cabai Rawit Chili/Cayenne Pepper		Kentang Potato	
	2019	2020*	2019	2020*
(1)	(6)	(7)	(8)	(9)
Malifut	356	62	–	–
Kao Teluk	459	–	–	–
Kao	614	–	–	–
Kao Barat	412	24	–	–
Kao Utara	576	52	–	–
Tobelo Selatan	403	62	–	–
Tobelo Barat	424	79	–	–
Tobelo Timur	736	48	–	–
Tobelo	702	168	–	–
Tobelo Tengah	664	23	–	–
Tobelo Utara	472	21	–	–
Galela	432	82	–	–
Galela Selatan	450	38	–	–
Galela Barat	598	31	–	–
Galela Utara	390	158	–	–
Loloda Utara	624	29	–	–
Loloda Kepulauan	282	55	–	–
<b>Kabupaten Halmahera Utara</b>	<b>8 594</b>	<b>932</b>	<b>–</b>	<b>–</b>

Lanjutan Tabel/*Continued Table 5.1.2*

Kecamatan Subdistrict	Kubis Cabbage		Tomat Tomato	
	2019	2020*	2019	2020*
(1)	(10)	(11)	(12)	(13)
Malifut	–	–	488	33
Kao Teluk	–	–	551	4
Kao	–	–	215	8
Kao Barat	–	–	346	77
Kao Utara	–	–	285	26
Tobelo Selatan	–	–	590	178
Tobelo Barat	–	–	225	61
Tobelo Timur	–	–	437	16
Tobelo	–	–	390	82
Tobelo Tengah	–	–	511	13
Tobelo Utara	–	–	276	15
Galela	–	–	442	47
Galela Selatan	–	–	263	97
Galela Barat	–	–	396	12
Galela Utara	–	–	231	87
Loloda Utara	–	–	489	64
Loloda Kepulauan	–	–	93	17
<b>Kabupaten Halmahera Utara</b>	<b>–</b>	<b>–</b>	<b>6 228</b>	<b>837</b>

Kecamatan Subdistrict	Bawang Putih Garlic		Petai/Sawi Chinese Cabbage/ mustard green		Terung Eggplant	
	2019	2020 <sup>x</sup>	2019	2020 <sup>x</sup>	2019	2020 <sup>x</sup>
(1)	(14)	(15)	(16)	(17)	(18)	(19)
Malifut	–	–	10	–	170	74
Kao Teluk	–	–	15	–	219	92
Kao	–	–	–	–	240	26
Kao Barat	–	–	30	6	163	14
Kao Utara	–	–	–	–	227	50
Tobelo Selatan	–	–	–	–	73	18
Tobelo Barat	–	–	15	–	147	40
Tobelo Timur	–	–	–	–	63	46
Tobelo	–	–	60	–	193	166
Tobelo Tengah	–	–	–	–	151	24
Tobelo Utara	–	–	15	9	303	32
Galela	–	–	–	–	236	32
Galela Selatan	–	–	–	12	251	28
Galela Barat	–	–	–	–	334	46
Galela Utara	–	–	–	–	278	180
Loloda	–	–	–	–	441	82
Loloda Kepulauan	–	–	–	–	66	12
<b>Kabupaten Halmahera Utara</b>	<b>–</b>	<b>–</b>	<b>145</b>	<b>27</b>	<b>3 555</b>	<b>962</b>

Sumber/Source: BPS, Statistik Pertanian Hortikultura SPH-SBS, SIMDASI/BPS-Statistics Indonesia, Agricultural Statistic for Horticulture SPH-SBS, SIMDASI

**Tabel**  
**Table** 5.1.3

**Luas Panen Tanaman Sayuran dan Buah-buahan Semusim Menurut Jenis Tanaman (ha), 2017–2020**  
**Harvested Area of Seasonal Vegetables and Fruits by Kind of Plant (ha), 2017–2020**

Jenis Tanaman Kind of Plants	2017	2018	2019	2020 <sup>1</sup>
(1)	(2)	(3)	(4)	(5)
<b>Sayuran/ Vegetables</b>				
Bawang Daun/ <i>Wlech Onion</i>	2	15	4	–
Bawang Merah/ <i>Shallot</i>	7	5	8	3
Bawang Putih/ <i>Garlic</i>	–	–	–	–
Bayam/ <i>Spinach</i>	54	41	86	53
Buncis/ <i>Green Bean</i>	2	5	3	3
Cabai Besar/ <i>Chili (Capsicum Annum)</i>	181	129	221	136
Cabai Rawit/ <i>Chili (Capsicum Frutescens)</i>	197	119	239	120
Jamur/ <i>Mushroom<sup>1</sup></i>	–	–	–	–
Kacang Merah/ <i>Red Bean</i>	–	2	–	–
Kacang Panjang/ <i>Yardlong Bean</i>	155	95	207	107
Kangkung/ <i>Kangkong</i>	60	31	119	56
Kembang Kol/ <i>Cauliflower</i>	–	2	–	–
Kentang/ <i>Potato</i>	–	–	–	–

Lanjutan Tabel/Continued Table 5.1.3

Jenis Tanaman Kind of Plants	2017	2018	2019	2020 <sup>1</sup>
(1)	(2)	(3)	(4)	(5)
Ketimun/ Cucumber	49	36	75	40
Kubis/ Cabbage	–	–	–	–
Labu Siam/ Chayote	–	–	–	–
Lobak/ Radish	–	–	–	–
Paprika/ Bell Pepper	–	–	–	–
Petsai/ Chinese Cabbage	4	29	10	9
Terung/ Eggplant	153	99	208	134
Tomat/ Tomato	172	116	253	155
Wortel/ Carrot	–	–	–	–
<b>Buah–buahan/ Fruits</b>				
Blewah/ Cantaloupe	–	–	–	–
Melon/ Melon	–	–	–	–
Semangka/ Watermelon	21	35	25	28
Stroberi/ Strawberry	–	–	–	–

Catatan/Note: <sup>1</sup>Luas panen dalam satuan m<sup>2</sup>/Harvested area unit is in m<sup>2</sup>

Sumber/Source: BPS, Statistik Pertanian Hortikultura SPH-SBS, SIMDASI/BPS-Statistics Indonesia, Agricultural Statistic for Horticulture SPH-SBS, SIMDASI

**Tabel 5.1.4** **Produksi Tanaman Sayuran dan Buah-buahan Semusim Menurut Jenis Tanaman (kuintal), 2017–2020**  
**Table 5.1.4** **Production of Seasonal Vegetables and Fruits by Kind of Plant (quintal), 2017–2020**

Jenis Tanaman Kind of Plants	2017	2018	2019	2020*
(1)	(2)	(3)	(4)	(5)
<b>Sayuran/ Vegetables</b>				
Bawang Daun/ <i>Wlech Onion</i>	11	45	120	–
Bawang Merah/ <i>Shallot</i>	14	10	240	9
Bawang Putih/ <i>Garlic</i>	–	–	–	–
Bayam/ <i>Spinach</i>	330	178	1 352	490
Buncis/ <i>Green Bean</i>	10	28	35	32
Cabai Besar/ <i>Chili (Capsicum Annum)</i>	2 602	2 205	7 681	867
Cabai Rawit/ <i>Chili (Capsicum Frutescens)</i>	2 392	1 900	8 594	932
Jamur/ <i>Mushroom</i> <sup>1</sup>	–	–	–	–
Kacang Merah/ <i>Red Bean</i>	–	04	–	–
Kacang Panjang/ <i>Yardlong Bean</i>	1 569	1 260	7 284	747
Kangkung/ <i>Kangkong</i>	422	158	2 414	615
Kembang Kol/ <i>Cauliflower</i>	–	4	–	–
Kentang/ <i>Potato</i>	–	–	–	–



Lanjutan Tabel/*Continued Table* 5.1.4

<b>Jenis Tanaman</b> <i>Kind of Plants</i>	<b>2017</b>	<b>2018</b>	<b>2019</b>	<b>2020<sup>x</sup></b>
(1)	(2)	(3)	(4)	(5)
Ketimun/ <i>Cucumber</i>	1 407	2 728	1 296	406
Kubis/ <i>Cabbage</i>	–	–	–	–
Labu Siam/ <i>Chayote</i>	–	–	–	–
Lobak/ <i>Radish</i>	–	–	–	–
Paprika/ <i>Bell Pepper</i>	–	–	–	–
Petsai/ <i>Chinese Cabbage</i>	31	58	145	27
Terung/ <i>Eggplant</i>	1 669	1 347	3 555	962
Tomat/ <i>Tomato</i>	4 048	3 710	6 228	837
Wortel/ <i>Carrot</i>	–	–	–	–
<b>Buah–buahan/ <i>Fruits</i></b>				
Blewah/ <i>Cantaloupe</i>	–	–	–	–
Melon/ <i>Melon</i>	–	–	–	–
Semangka/ <i>Watermelon</i>	1 690	178	810	152
Stroberi/ <i>Strawberry</i>	–	–	–	–

Catatan/Note: <sup>1</sup>Produksi dalam satuan kg/*Production unit is in kg*

Sumber/Source: BPS, Statistik Pertanian Hortikultura SPH-SBS, SIMDASI/BPS-*Statistics Indonesia, Agricultural Statistic for Horticulture SPH-SBS, SIMDASI*

**Tabel**  
**Table** 5.1.5

**Luas Panen Tanaman Biofarmaka Menurut Kecamatan dan Jenis Tanaman (m<sup>2</sup>), 2019 dan 2020**  
**Harvested Area of Medicinal Plants by Subdistrict and Kind of Plant (m<sup>2</sup>), 2019 and 2020**

Kecamatan Subdistrict	Jahe Ginger		Laos/Lengkuas Galanga		Kencur East Indian Galangal	
	2019	2020 <sup>x</sup>	2019	2020 <sup>x</sup>	2019	2020 <sup>x</sup>
(1)	(2)	(3)	(4)	(5)	(6)	(7)
Malifut	-	-	-	-	-	-
Kao Teluk	-	-	-	-	-	-
Kao	-	-	-	-	-	-
Kao Barat	-	-	-	-	-	-
Kao Utara	-	-	-	-	-	-
Tobelo Selatan	-	-	-	-	-	-
Tobelo Barat	-	-	-	-	-	-
Tobelo Timur	-	-	-	-	-	-
Tobelo	-	-	-	-	-	-
Tobelo Tengah	-	-	-	-	-	-
Tobelo Utara	-	-	-	-	-	-
Galela	-	-	-	-	-	-
Galela Selatan	-	-	-	-	-	-
Galela Barat	-	-	-	-	-	-
Galela Utara	-	-	-	-	-	-
Loloda Utara	-	-	-	-	-	-
Loloda Kepulauan	-	-	-	-	-	-
<b>Kabupaten Halmahera Utara</b>	-	-	-	-	-	-

Lanjutan Tabel/*Continued Table* 5.1.5

Kecamatan <i>Subdistrict</i>	Kunyit <i>Turmeric</i>		Komoditas daerah		Komoditas daerah	
	2019	2020 <sup>x</sup>	2019	2020 <sup>x</sup>	2019	2020 <sup>x</sup>
(1)	(8)	(9)	(10)	(11)	(12)	(13)
Malifut	-	-	-	-	-	-
Kao Teluk	-	-	-	-	-	-
Kao	-	-	-	-	-	-
Kao Barat	-	-	-	-	-	-
Kao Utara	-	-	-	-	-	-
Tobelo Selatan	-	-	-	-	-	-
Tobelo Barat	-	-	-	-	-	-
Tobelo Timur	-	-	-	-	-	-
Tobelo	-	-	-	-	-	-
Tobelo Tengah	-	-	-	-	-	-
Tobelo Utara	-	-	-	-	-	-
Galela	-	-	-	-	-	-
Galela Selatan	-	-	-	-	-	-
Galela Barat	-	-	-	-	-	-
Galela Utara	-	-	-	-	-	-
Loloda Utara	-	-	-	-	-	-
Loloda Kepulauan	-	-	-	-	-	-
<b>Kabupaten Halmahera Utara</b>	-	-	-	-	-	-

Sumber/*Source*: BPS, Statistik Pertanian Hortikultura SPH-TBF, SIMDASI/BPS-*Statistics Indonesia, Agricultural Statistic for Horticulture SPH-TBF, SIMDASI*

**Tabel 5.1.6** **Produksi Tanaman Biofarmaka Menurut Kecamatan dan Jenis Tanaman (kg), 2019 and 2020**  
**Production of Medicinal Plants by Subdistrict and Kind of Plant (kg) 2019 and 2020**

Kecamatan Subdistrict	Jahe Ginger		Laos/Lengkuas Galanga		Kencur East Indian Galangal	
	2019	2020 <sup>x</sup>	2019	2020 <sup>x</sup>	2019	2020 <sup>x</sup>
(1)	(2)	(3)	(4)	(5)	(6)	(7)
Malifut	-	-	-	-	-	-
Kao Teluk	-	-	-	-	-	-
Kao	-	-	-	-	-	-
Kao Barat	-	-	-	-	-	-
Kao Utara	-	-	-	-	-	-
Tobelo Selatan	-	-	-	-	-	-
Tobelo Barat	-	-	-	-	-	-
Tobelo Timur	-	-	-	-	-	-
Tobelo	-	-	-	-	-	-
Tobelo Tengah	-	-	-	-	-	-
Tobelo Utara	-	-	-	-	-	-
Galela	-	-	-	-	-	-
Galela Selatan	-	-	-	-	-	-
Galela Barat	-	-	-	-	-	-
Galela Utara	-	-	-	-	-	-
Loloda Utara	-	-	-	-	-	-
Loloda Kepulauan	-	-	-	-	-	-
<b>Kabupaten Halmahera Utara</b>	-	-	-	-	-	-

Lanjutan Tabel/*Continued Table* 5.1.6

Kecamatan Subdistrict	Kunyit Turmeric		Komoditas daerah		Komoditas daerah	
	2019	2020 <sup>x</sup>	2019	2020 <sup>x</sup>	2019	2020 <sup>x</sup>
(1)	(8)	(9)	(10)	(11)	(12)	(13)
Malifut	-	-	-	-	-	-
Kao Teluk	-	-	-	-	-	-
Kao	-	-	-	-	-	-
Kao Barat	-	-	-	-	-	-
Kao Utara	-	-	-	-	-	-
Tobelo Selatan	-	-	-	-	-	-
Tobelo Barat	-	-	-	-	-	-
Tobelo Timur	-	-	-	-	-	-
Tobelo	-	-	-	-	-	-
Tobelo Tengah	-	-	-	-	-	-
Tobelo Utara	-	-	-	-	-	-
Galela	-	-	-	-	-	-
Galela Selatan	-	-	-	-	-	-
Galela Barat	-	-	-	-	-	-
Galela Utara	-	-	-	-	-	-
Loloda Utara	-	-	-	-	-	-
Loloda Kepulauan	-	-	-	-	-	-
<b>Kabupaten Halmahera Utara</b>	-	-	-	-	-	-

Sumber/*Source*: BPS, Statistik Pertanian Hortikultura SPH-TBF, SIMDASI/BPS-Statistics Indonesia, *Agricultural Statistic for Horticulture SPH-TBF, SIMDASI*

**Tabel 5.1.7** Luas Panen Tanaman Biofarmaka Menurut Jenis Tanaman (m<sup>2</sup>), 2017–2020  
**Harvested Area of Medicinal Plants by Kind of Plant (m<sup>2</sup>), 2017–2020**

Jenis Tanaman Kind of Plants	2017	2018	2019	2020 <sup>x</sup>
(1)	(2)	(3)	(4)	(5)
Dlingo/Dringo/ Sweet Root/ Calamus	–	–	–	–
Jahe/ Ginger	2 703,00	1 894,00	–	–
Kapulaga/ Java Cardamon	–	–	–	–
Keji Beling/Kecibeling/ Strobilanthes crispata	–	–	–	–
Kencur/ East Indian Galangal	287,00	252,00	–	–
Kunyit/ Turmeric	2 771,00	1 668,00	–	–
Laos/Lengkuas/ Galanga	2 585,00	1 935,00	–	–
Lempuyang/ Zingiber Aromaticum	–	–	–	–
Lidah Buaya/ Oliviera	2 834,00	1 814,00	–	–
Mahkota Dewa/ God's Crown	175,00	222,00	–	–
Mengkudu/Pace/ Indian Mulberry	93,00	88,00	–	–
Sambiloto/ King of Bitter	–	–	–	–
Temuireng/ Black Turmeric	–	–	–	–
Temukunci/ Chinese Keys	–	–	–	–
Temulawak/ Java Turmeric	1 341,00	1 014,00	–	–

Sumber/Source: BPS, Statistik Pertanian Hortikultura SPH-TBF, SIMDASI/BPS-Statistics Indonesia, Agricultural Statistic for Horticulture SPH-TBF, SIMDASI

**Tabel 5.1.8** **Produksi Tanaman Biofarmaka Menurut Jenis Tanaman (kg), 2017–2020**  
**Production of Medicinal Plants by Kind of Plant (kg), 2017–2020**

Jenis Tanaman Kind of Plants	2017	2018	2019	2020 <sup>x</sup>
(1)	(2)	(3)	(4)	(5)
Dlingo/Dringo/ Sweet Root/ Calamus	–	–	–	–
Jahe/ Ginger	1 075,00	984,00	–	–
Kapulaga/ Java Cardamon	–	–	–	–
Keji Beling/Kecibeling/ Strobilanthes crisper	–	–	–	–
Kencur/ East Indian Galangal	225,00	205,00	–	–
Kunyit/ Turmeric	1 848,00	1 699,00	–	–
Laos/Lengkuas/ Galanga	2 081,00	2 003,00	–	–
Lempuyang/ Zingiber Aromaticum	–	–	–	–
Lidah Buaya/ Oliviera	2 658,00	2 244,00	–	–
Mahkota Dewa/ God's Crown	7 266,00	7 992,00	–	–
Mengkudu/Pace/ Indian Mulberry	316,00	73,00	–	–
Sambiloto/ King of Bitter	–	–	–	–
Temuireng/ Black Turmeric	–	–	–	–
Temukunci/ Chinese Keys	–	–	–	–
Temulawak/ Java Turmeric	1 431,00	1 802,00	–	–

Sumber/Source: BPS, Statistik Pertanian Hortikultura SPH-TBF, SIMDASI/BPS-Statistics Indonesia, Agricultural Statistic for Horticulture SPH-TBF, SIMDASI

**Tabel** 5.1.9 **Luas Panen Tanaman Hias Menurut Kecamatan dan Jenis Tanaman (m<sup>2</sup>), 2019 and 2020**  
**Table** 5.1.9 **Harvested Area of Ornamental Plants by Subdistrict and Kind of Plant (m<sup>2</sup>), 2019 and 2020**

Kecamatan Subdistrict	Anggrek/ <i>Orchid</i>		Krisan/ <i>Chrysantemum</i>	
	2019	2020*	2019	2020*
(1)	(2)	(3)	(4)	(5)
Malifut	–	–	–	–
Kao Teluk	–	–	–	–
Kao	–	–	–	–
Kao Barat	–	–	–	–
Kao Utara	–	–	–	–
Tobelo Selatan	–	–	–	–
Tobelo Barat	–	–	–	–
Tobelo Timur	–	–	–	–
Tobelo	–	–	–	–
Tobelo Tengah	–	–	–	–
Tobelo Utara	–	–	–	–
Galela	–	–	–	–
Galela Selatan	–	–	–	–
Galela Barat	–	–	–	–
Galela Utara	–	–	–	–
Loloda Utara	–	–	–	–
Loloda Kepulauan	–	–	–	–
<b>Kabupaten Halmahera Utara</b>	–	–	–	–



Lanjutan Tabel/*Continued Table* 5.1.9

Kecamatan Subdistrict	Mawar/Rose		Sedap Malam/Tuberose	
	2019	2020*	2019	2020*
(1)	(6)	(7)	(8)	(9)
Malifut	–	–	–	–
Kao Teluk	–	–	–	–
Kao	–	–	–	–
Kao Barat	–	–	–	–
Kao Utara	–	–	–	–
Tobelo Selatan	–	–	–	–
Tobelo Barat	–	–	–	–
Tobelo Timur	–	–	–	–
Tobelo	–	–	–	–
Tobelo Tengah	–	–	–	–
Tobelo Utara	–	–	–	–
Galela	–	–	–	–
Galela Selatan	–	–	–	–
Galela Barat	–	–	–	–
Galela Utara	–	–	–	–
Loloda Utara	–	–	–	–
Loloda Kepulauan	–	–	–	–
<b>Kabupaten Halmahera Utara</b>	–	–	–	–

Sumber/Source: BPS, Statistik Pertanian Hortikultura SPH-TH, SIMDASI/BPS-Statistics Indonesia, *Agricultural Statistik for Horticulture SPH-TH, SIMDASI*

**Tabel**  
**Table** 5.1.10

**Produksi Tanaman Hias Menurut Kecamatan dan Jenis Tanaman (tangkai), 2019 and 2020**  
**Production of Ornamental Plants by Subdistrict and Kind of Plant (stalks), 2019 and 2020**

Kecamatan Subdistrict	Anggrek/ <i>Orchid</i>		Krisan/ <i>Chrysantemum</i>	
	2019	2020*	2019	2020*
(1)	(2)	(3)	(4)	(5)
Malifut	–	–	–	–
Kao Teluk	–	–	–	–
Kao	–	–	–	–
Kao Barat	–	–	–	–
Kao Utara	–	–	–	–
Tobelo Selatan	–	–	–	–
Tobelo Barat	–	–	–	–
Tobelo Timur	–	–	–	–
Tobelo	–	–	–	–
Tobelo Tengah	–	–	–	–
Tobelo Utara	–	–	–	–
Galela	–	–	–	–
Galela Selatan	–	–	–	–
Galela Barat	–	–	–	–
Galela Utara	–	–	–	–
Loloda Utara	–	–	–	–
Loloda Kepulauan	–	–	–	–
<b>Kabupaten Halmahera Utara</b>	–	–	–	–

Lanjutan Tabel/*Continued Table* 5.1.10

Kecamatan Subdistrict	Mawar/Rose		Sedap Malam/Tuberose	
	2019	2020*	2019	2020*
(1)	(6)	(7)	(8)	(9)
Malifut	–	–	–	–
Kao Teluk	–	–	–	–
Kao	–	–	–	–
Kao Barat	–	–	–	–
Kao Utara	–	–	–	–
Tobelo Selatan	–	–	–	–
Tobelo Barat	–	–	–	–
Tobelo Timur	–	–	–	–
Tobelo	–	–	–	–
Tobelo Tengah	–	–	–	–
Tobelo Utara	–	–	–	–
Galela	–	–	–	–
Galela Selatan	–	–	–	–
Galela Barat	–	–	–	–
Galela Utara	–	–	–	–
Loloda Utara	–	–	–	–
Loloda Kepulauan	–	–	–	–
<b>Kabupaten Halmahera Utara</b>	–	–	–	–

Sumber/*Source*: BPS, Statistik Pertanian Hortikultura SPH-TH, SIMDASI/BPS-Statistics Indonesia, *Agricultural Statistik for Horticulture SPH-TH, SIMDASI*

**Tabel**  
**Table** 5.1.11

**Luas Panen Tanaman Hias Menurut Jenis Tanaman (m<sup>2</sup>),  
2017–2020**  
**Harvested Area of Ornamental Plants by Kind of Plant (m<sup>2</sup>),  
2017–2020**

Jenis Tanaman Kind of Plants	2017	2018	2019	2020 <sup>x</sup>
(1)	(2)	(3)	(4)	(5)
Anggrek/ <i>Orchid</i>	...	337	–	–
Krisan/ <i>Chrysantemum</i>	...	297	–	–
Mawar/ <i>Rose</i>	...	155	–	–
Sedap Malam/ <i>Tuberose</i>	...	40	–	–
Anthurium Bunga/ <i>Flamingo Lily Flower</i>	...	201	–	–
Anthurium Daun/ <i>Anthurium</i>	...	–	–	–
Anyelir/ <i>Carnation</i>	...	–	–	–
Balaceng/ <i>Dieffenbacia</i>	...	25	–	–
Dracaena/ <i>Dracaena</i>	...	56	–	–
Euphorbia/ <i>Euphorbia</i>	...	–	–	–
Gladiol/ <i>Gladiol</i>	...	–	–	–
Hanjuang/ <i>Cordyline</i>	...	–	–	–

Lanjutan Tabel/*Continued Table* 5.1.11

<b>Jenis Tanaman</b> <i>Kind of Plants</i>	<b>2017</b>	<b>2018</b>	<b>2019</b>	<b>2020*</b>
(1)	(2)	(3)	(4)	(5)
Herbras/ <i>Gerbera</i>	...	139	–	–
Kamboja Jepang/ <i>Adenium</i>	...	436	–	–
Keladi Hias/ <i>Caladium</i>	...	20	–	–
Melati/ <i>Jasmine</i>	...	90	–	–
Monstera/ <i>Monstera</i>	...	–	–	–
Pakis/ <i>Leather Leaf Fern</i>	...	244	–	–
Palem/ <i>Palm</i> <sup>1</sup>	...	564	–	–
Pedang-Pedangan/ <i>Sansevieria</i>	...	–	–	–
Philodendron/ <i>Philodendron</i>	...	–	–	–
Pisang-Pisangan/ <i>Heliconia</i>	...	74	–	–
Soka/ <i>Ixora</i>	...	278	–	–
Sri Rejeki/ <i>Aglaonema</i>	...	94	–	–

Catatan/Note: <sup>1</sup>Panen dalam satuan jumlah pohon/The harvest unit is number of trees

Sumber/Source: BPS, Statistik Pertanian Hortikultura SPH-TH, SIMDASI/BPS-Statistics Indonesia, Agricultural Statistik for Horticulture SPH-TH, SIMDASI

**Tabel** 5.1.12 **Produksi Tanaman Hias Menurut Jenis Tanaman (tangkai), 2017–2020**  
**Table** 5.1.12 **Production of Ornamental Plants by Kind of Plant (stalks), 2017–2020**

Jenis Tanaman Kind of Plants	Satuan Unit	2017	2018	2019	2020*
(1)		(2)	(3)	(4)	(5)
Anggrek/ <i>Orchid</i>	tangkai/ stalks	...	2 442	–	–
Krisan/ <i>Chrysantemum</i>	tangkai/ stalks	...	2 174	–	–
Mawar/ <i>Rose</i>	tangkai/ stalks	...	1 195	–	–
Sedap Malam/ <i>Tuberose</i>	tangkai/ stalks	...	324	–	–
Anthurium Bunga/ <i>Flemingo Lily Flower</i>	tangkai/ stalks	...	1 488	–	–
Anthurium Daun/ <i>Anthurium</i>	pohon/ tree	...	–	–	–
Anyelir/ <i>Carnation</i>	tangkai/ stalks	...	–	–	–
Balanceng/ <i>Dieffenbacia</i>	pohon/ tree	...	68	–	–
Dracaena/ <i>Dracaena</i>	pohon/ tree	...	302	–	–
Euphorbia/ <i>Euphorbia</i>	pohon/ tree	...	–	–	–
Gladiol/ <i>Gladiol</i>	tangkai/ stalks	...	–	–	–
Hanjuang/ <i>Cordyline</i>	pohon/ tree	...	–	–	–

Lanjutan Tabel/*Continued Table* 5.1.11

Jenis Tanaman <i>Kind of Plants</i>	Satuan <i>Unit</i>	2017	2018	2019	2020*
(1)		(2)	(3)	(4)	(5)
Herbras/ <i>Gerbera</i>	tangkai/ stalks	...	927	–	–
Kamboja Jepang/ <i>Adenium</i>	pohon/ tree	...	3 371	–	–
Keladi Hias/ <i>Caladium</i>	pohon/ tree	...	54	–	–
Melati/ <i>Jasmine</i>	kg	...	533	–	–
Monstera/ <i>Monstera</i>	pohon/ tree	...	–	–	–
Pakis/ <i>Leather Leaf Fern</i>	pohon/ tree	...	1 156	–	–
Palem/ <i>Palm</i>	pohon/ tree	...	3 290	–	–
Pedang-Pedangan/ <i>Sansevieria</i>	rumpun/ clumps	...	–	–	–
Philodendron/ <i>Philodendron</i>	pohon/ tree	...	–	–	–
Pisang-Pisangan/ <i>Heliconia</i>	tangkai/ stalks	...	600	–	–
Soka/ <i>Ixora</i>	pohon/ tree	...	1 642	–	–
Sri Rejeki/ <i>Aglaonema</i>	pohon/ tree	...	508	–	–

Sumber/*Source*: BPS, Statistik Pertanian Hortikultura SPH-TH, SIMDASI/BPS-Statistics Indonesia, *Agricultural Statistik for Horticulture SPH-TH, SIMDASI*

**Tabel** 5.1.13 **Produksi Buah-buahan Menurut Kecamatan dan Jenis Tanaman (ton), 2019 and 2020**  
**Table** 5.1.13 **Production of Fruits by Subdistrict and Kind of Plant (ton), 2019 and 2020**

Kecamatan Subdistrict	Mangga/Mango		Durian/Durian	
	2019	2020*	2019	2020*
(1)	(2)	(3)	(4)	(5)
Malifut	2,1	...	0,8	...
Kao Teluk	0,6	...	0,3	...
Kao	2,1	...	4,8	...
Kao Barat	3,5	...	4	...
Kao Utara	2,6	...	3,4	...
Tobelo Selatan	2,9	...	6,6	...
Tobelo Barat	6,8	...	6,5	...
Tobelo Timur	2,9	...	1,1	...
Tobelo	3,2	...	1,5	...
Tobelo Tengah	–	...	5,6	...
Tobelo Utara	5,4	...	2,9	...
Galela	1,5	...	1,1	...
Galela Selatan	4,6	...	2,5	...
Galela Barat	8,6	...	1,5	...
Galela Utara	8,6	...	1,5	...
Loloda Utara	5,4	...	1,2	...
Loloda Kepulauan	4,5	...	1,8	...
<b>Kabupaten Halmahera Utara</b>	<b>65,3</b>	<b>...</b>	<b>47,1</b>	<b>...</b>



Lanjutan Tabel/*Continued Table* 5.1.13

Kecamatan Subdistrict	Jeruk Siam/Orange/Tangerine		Pisang/Banana	
	2019	2020*	2019	2020*
(1)	(6)	(7)	(8)	(9)
Malifut	0,8	...	1,1	...
Kao Teluk	0,2	...	0,4	...
Kao	1,1	...	2,4	...
Kao Barat	12,2	...	2,4	...
Kao Utara	0,9	...	1,2	...
Tobelo Selatan	0,7	...	2,7	...
Tobelo Barat	2,7	...	2,8	...
Tobelo Timur	–	...	1,6	...
Tobelo	0,3	...	–	...
Tobelo Tengah	0,3	...	2,2	...
Tobelo Utara	0,4	...	4,5	...
Galela	0,3	...	0,6	...
Galela Selatan	0,5	...	1	...
Galela Barat	0,4	...	1,6	...
Galela Utara	0,3	...	1,2	...
Loloda Utara	0,2	...	–	...
Loloda Kepulauan	–	...	–	...
<b>Kabupaten Halmahera Utara</b>	<b>21,3</b>	<b>...</b>	<b>25,7</b>	<b>...</b>

Lanjutan Tabel/*Continued Table* 5.1.13

Kecamatan Subdistrict	Pepaya/Papaya		Salak/Salacca	
	2019	2020*	2019	2020*
(1)	(10)	(11)	(12)	(13)
Malifut	1,4	...	0,3	...
Kao Teluk	0,4	...	–	...
Kao	4,1	...	0,3	...
Kao Barat	4,4	...	0,1	...
Kao Utara	2	...	0,2	...
Tobelo Selatan	2,7	...	0,3	...
Tobelo Barat	4,8	...	0,3	...
Tobelo Timur	2	...	–	...
Tobelo	2,5	...	0,3	...
Tobelo Tengah	2,6	...	0,3	...
Tobelo Utara	2,6	...	0,3	...
Galela	0,9	...	0,1	...
Galela Selatan	2,1	...	0,3	...
Galela Barat	1,8	...	0,3	...
Galela Utara	1,8	...	0,3	...
Loloda Utara	2,7	...	–	...
Loloda Kepulauan	3,3	...	0,3	...
<b>Kabupaten Halmahera Utara</b>	<b>25,7</b>	<b>...</b>	<b>3,7</b>	<b>...</b>

Sumber/*Source*: BPS, Statistik Pertanian Hortikultura SPH-BST, SIMDASI/BPS-Statistics Indonesia, *Agricultural Statistic for Horticulture SPH-BST, SIMDASI*

**Tabel**  
**Table** 5.1.14

**Produksi Buah–Buahan dan Sayuran Tahunan Menurut  
Jenis Tanaman (ton), 2017–2020**  
*Production of Annual Fruits and Vegetables by Kind of Plant  
(ton), 2017–2020*

Jenis Tanaman <i>Kind of Plants</i>	2017	2018	2019	2020 <sup>x</sup>
(1)	(2)	(3)	(4)	(5)
<b>Buah–Buahan/Fruits:</b>				
Durian/ <i>Durian</i>	...	...	104.30	...
Jeruk Siam/Keprok/ <i>Orange/ Tangerine</i>	...	...	27.50	...
Mangga/ <i>Mango</i>	...	...	111.00	...
Pepaya/ <i>Papaya</i>	...	...	59.60	...
Pisang/ <i>Banana</i>	...	...	66.40	...
Salak/ <i>Snakefruit</i>	...	...	7.80	...
Alpukat/ <i>Avocado</i>	...	...	40.00	...
Anggur/ <i>Grape</i>	...	...	–	...
Apel/ <i>Apple</i>	...	...	–	...
Belimbing/ <i>Star Fruit</i>	...	...	30.90	...
Duku/Langsar/ <i>Kokosan/ Duku</i>	...	...	143.70	...
Jambu Air/ <i>Water Apple</i>	...	...	15.00	...

Jenis Tanaman Kind of Plants	2017	2018	2019	2020 <sup>x</sup>
(1)	(2)	(3)	(4)	(5)
Jambu Biji/ <i>Guava</i>	...	...	16.80	...
Jengkol/ <i>Jengkol</i>	...	...	–	...
Jeruk Besar/ <i>Pomelo</i>	...	...	10.70	...
Manggis/ <i>Mangosteen</i>	...	...	15.40	...
Markisa/Konyal/ <i>Passion fruit</i>	...	...	–	...
Melinjo/ <i>Gnetum/Melinjo</i>	...	...	16.00	...
Nangka/Cempedak/ <i>Jackfruit</i>	...	...	67.40	...
Nanas/ <i>Pineapple</i>	...	...	7.60	...
Petai/ <i>Twisted Cluster Bean</i>	...	...	–	...
Rambutan/ <i>Rambutan</i>	...	...	49.10	...
Sawo/ <i>Sapodilla/Sawo</i>	...	...	2.60	...
Sirsak/ <i>Soursop</i>	...	...	12.30	...
Sukun/ <i>Breadfruit</i>	...	...	32.20	...

Sumber/Source: BPS, Statistik Pertanian Hortikultura SPH-BST, SIMDASI/BPS-Statistics Indonesia, *Agricultural Statistic for Horticulture SPH-BST, SIMDASI*

## 5.2 PERKEBUNAN

### ESTATE CROPS

**Tabel** 5.2.1 **Luas Areal Tanaman Perkebunan Menurut Kecamatan dan Jenis Tanaman (ha), 2019 dan 2020**  
**Table** 5.2.1 **Planted Area of Estate Crops by Subdistrict and Type of Crops (ha), 2019 dan 2020**

Kecamatan Subdistrict	Kelapa Sawit/Oil Palm		Kelapa/Coconut	
	2019	2020	2019	2020
(1)	(2)	(3)	(4)	(5)
Malifut	–	...	1 559	...
Kao Teluk	–	...	1 189	...
Kao	–	...	1 968	...
Kao Barat	–	...	1 439	...
Kao Utara	–	...	2 199	...
Tobelo Selatan	–	...	6 375	...
Tobelo Barat	–	...	5 361	...
Tobelo Timur	–	...	2 844	...
Tobelo	–	...	2 534	...
Tobelo Tengah	–	...	1 350	...
Tobelo Utara	–	...	3 828	...
Galela	–	...	2 742	...
Galela Selatan	–	...	3 030	...
Galela Barat	–	...	3 885	...
Galela Utara	–	...	3 599	...
Loloda Utara	–	...	4 681	...
Loloda Kepulauan	–	...	956	...
<b>Kabupaten Halmahera Utara</b>	–	...	<b>49 539</b>	...

Lanjutan Tabel/Continued Table 5.2.1

Kecamatan Subdistrict	Karet/Rubber		Kopi/Coffee	
	2019	2020	2019	2020
(1)	(6)	(7)	(8)	(9)
Malifut	–	...	–	...
Kao Teluk	–	...	–	...
Kao	–	...	–	...
Kao Barat	–	...	–	...
Kao Utara	–	...	–	...
Tobelo Selatan	–	...	–	...
Tobelo Barat	–	...	–	...
Tobelo Timur	–	...	–	...
Tobelo	–	...	–	...
Tobelo Tengah	–	...	–	...
Tobelo Utara	–	...	–	...
Galela	–	...	–	...
Galela Selatan	–	...	–	...
Galela Barat	–	...	–	...
Galela Utara	–	...	–	...
Loloda Utara	–	...	–	...
Loloda Kepulauan	–	...	–	...
<b>Kabupaten Halmahera Utara</b>	–	...	–	...

Lanjutan Tabel/*Continued Table 5.2.1*

Kecamatan Subdistrict	Kakao/Cocoa		Tebu/Sugar cane	
	2019	2020	2019	2020
(1)	(10)	(11)	(12)	(13)
Malifut	22	...	–	...
Kao Teluk	32	...	–	...
Kao	89	...	–	...
Kao Barat	73	...	–	...
Kao Utara	204	...	–	...
Tobelo Selatan	245	...	–	...
Tobelo Barat	156	...	–	...
Tobelo Timur	352	...	–	...
Tobelo	186	...	–	...
Tobelo Tengah	206	...	–	...
Tobelo Utara	131	...	–	...
Galela	1 989	...	–	...
Galela Selatan	491	...	–	...
Galela Barat	480	...	–	...
Galela Utara	459	...	–	...
Loloda Utara	4	...	–	...
Loloda Kepulauan	1	...	–	...
<b>Kabupaten Halmahera Utara</b>	<b>5 120</b>	...	–	...

Lanjutan Tabel/Continued Table 5.2.1

Kecamatan Subdistrict	Teh/Tea		Tembakau/Tobacco	
	2019	2020	2019	2020
(1)	(14)	(15)	(16)	(17)
Malifut	–	...	–	...
Kao Teluk	–	...	–	...
Kao	–	...	–	...
Kao Barat	–	...	–	...
Kao Utara	–	...	–	...
Tobelo Selatan	–	...	–	...
Tobelo Barat	–	...	–	...
Tobelo Timur	–	...	–	...
Tobelo	–	...	–	...
Tobelo Tengah	–	...	–	...
Tobelo Utara	–	...	–	...
Galela	–	...	–	...
Galela Selatan	–	...	–	...
Galela Barat	–	...	–	...
Galela Utara	–	...	–	...
Loloda Utara	–	...	–	...
Loloda Kepulauan	–	...	–	...
<b>Kabupaten Halmahera Utara</b>	–	...	–	...

Sumber/Source: Dinas Pertanian Kabupaten Halmahera Utara/Agriculture Department of Halmahera Utara Regency



**Tabel**  
**Table** 5.2.2

**Produksi Perkebunan Menurut Kecamatan dan Jenis  
Tanaman (ton), 2019 dan 2020**  
*Production of Estate by Subdistrict and Type of Crops (ton),  
2019 and 2020*

Kecamatan Subdistrict	Kelapa Sawit/Oil Palm		Kelapa/Coconut	
	2019	2020	2019	2020
(1)	(2)	(3)	(4)	(5)
Malifut	–	...	1 044	...
Kao Teluk	–	...	1 370	...
Kao	–	...	2 500	...
Kao Barat	–	...	1 283	...
Kao Utara	–	...	2 621	...
Tobelo Selatan	–	...	9 475	...
Tobelo Barat	–	...	8 424	...
Tobelo Timur	–	...	4 831	...
Tobelo	–	...	4 252	...
Tobelo Tengah	–	...	2 282	...
Tobelo Utara	–	...	6 534	...
Galela	–	...	4 457	...
Galela Selatan	–	...	4 693	...
Galela Barat	–	...	5 944	...
Galela Utara	–	...	5 452	...
Loloda Utara	–	...	4 869	...
Loloda Kepulauan	–	...	1 566	...
<b>Kabupaten Halmahera Utara</b>	–	...	<b>71 597</b>	...

Lanjutan Tabel/*Continued Table* 5.2.2

Kecamatan Subdistrict	Karet/Rubber		Kopi/Coffee	
	2019	2020	2019	2020
(1)	(6)	(7)	(8)	(9)
Malifut	–	...	–	...
Kao Teluk	–	...	–	...
Kao	–	...	–	...
Kao Barat	–	...	–	...
Kao Utara	–	...	–	...
Tobelo Selatan	–	...	–	...
Tobelo Barat	–	...	–	...
Tobelo Timur	–	...	–	...
Tobelo	–	...	–	...
Tobelo Tengah	–	...	–	...
Tobelo Utara	–	...	–	...
Galela	–	...	–	...
Galela Selatan	–	...	–	...
Galela Barat	–	...	–	...
Galela Utara	–	...	–	...
Loloda Utara	–	...	–	...
Loloda Kepulauan	–	...	–	...
<b>Kabupaten Halmahera Utara</b>	–	...	–	...

Lanjutan Tabel/*Continued Table 5.2.2*

Kecamatan Subdistrict	Kakao/Cocoa		Tebu/Sugar cane	
	2019	2020	2019	2020
(1)	(10)	(11)	(12)	(13)
Malifut	3	...	–	...
Kao Teluk	5	...	–	...
Kao	11	...	–	...
Kao Barat	13	...	–	...
Kao Utara	28	...	–	...
Tobelo Selatan	41	...	–	...
Tobelo Barat	34	...	–	...
Tobelo Timur	53	...	–	...
Tobelo	24	...	–	...
Tobelo Tengah	39	...	–	...
Tobelo Utara	8	...	–	...
Galela	355	...	–	...
Galela Selatan	145	...	–	...
Galela Barat	127	...	–	...
Galela Utara	129	...	–	...
Loloda Utara	2	...	–	...
Loloda Kepulauan	1	...	–	...
<b>Kabupaten Halmahera Utara</b>	<b>1 018</b>	<b>...</b>	<b>–</b>	<b>...</b>

Lanjutan Tabel/*Continued Table* 5.2.2

Kecamatan Subdistrict	Teh/Tea		Tembakau/Tobacco	
	2019	2020	2019	2020
(1)	(14)	(15)	(16)	(17)
Malifut	–	...	–	...
Kao Teluk	–	...	–	...
Kao	–	...	–	...
Kao Barat	–	...	–	...
Kao Utara	–	...	–	...
Tobelo Selatan	–	...	–	...
Tobelo Barat	–	...	–	...
Tobelo Timur	–	...	–	...
Tobelo	–	...	–	...
Tobelo Tengah	–	...	–	...
Tobelo Utara	–	...	–	...
Galela	–	...	–	...
Galela Selatan	–	...	–	...
Galela Barat	–	...	–	...
Galela Utara	–	...	–	...
Loloda Utara	–	...	–	...
Loloda Kepulauan	–	...	–	...
<b>Kabupaten Halmahera Utara</b>	–	...	–	...

Sumber/*Source*: Dinas Pertanian Kabupaten Halmahera Utara/*Agriculture Department of Halmahera Utara Regency*

**Tabel**  
**Table** 5.2.3

**Jumlah Kepala Keluarga Petani Perkebunan Menurut Kecamatan dan Jenis Tanaman (ton), 2019 dan 2020**  
*The Number of Estate Farmer Families by Subdistrict and Type of Crops, 2019 and 2020*

Kecamatan Subdistrict	Kelapa/Coconut		Kakao/Cocoa	
	2019	2020	2019	2020
(1)	(2)	(3)	(4)	(5)
Malifut	...	...	...	...
Kao Teluk	...	...	...	...
Kao	...	...	...	...
Kao Barat	...	...	...	...
Kao Utara	...	...	...	...
Tobelo Selatan	...	...	...	...
Tobelo Barat	...	...	...	...
Tobelo Timur	...	...	...	...
Tobelo	...	...	...	...
Tobelo Tengah	...	...	...	...
Tobelo Utara	...	...	...	...
Galela	...	...	...	...
Galela Selatan	...	...	...	...
Galela Barat	...	...	...	...
Galela Utara	...	...	...	...
Loloda Utara	...	...	...	...
Loloda Kepulauan	...	...	...	...
<b>Kabupaten Halmahera Utara</b>	...	...	...	...

Lanjutan Tabel/Continued Table 5.2.3

Kecamatan Subdistrict	Pala/Nutmeg		Enau/Sugar Palm	
	2019	2020	2019	2020
(1)	(6)	(7)	(8)	(9)
Malifut	...	...	...	...
Kao Teluk	...	...	...	...
Kao	...	...	...	...
Kao Barat	...	...	...	...
Kao Utara	...	...	...	...
Tobelo Selatan	...	...	...	...
Tobelo Barat	...	...	...	...
Tobelo Timur	...	...	...	...
Tobelo	...	...	...	...
Tobelo Tengah	...	...	...	...
Tobelo Utara	...	...	...	...
Galela	...	...	...	...
Galela Selatan	...	...	...	...
Galela Barat	...	...	...	...
Galela Utara	...	...	...	...
Loloda Utara	...	...	...	...
Loloda Kepulauan	...	...	...	...
<b>Kabupaten Halmahera Utara</b>	...	...	...	...

Lanjutan Tabel/*Continued Table 5.2.3*

Kecamatan Subdistrict	Cengkeh/Clove	
	2019	2020
	(1)	(2)
Malifut	...	...
Kao Teluk	...	...
Kao	...	...
Kao Barat	...	...
Kao Utara	...	...
Tobelo Selatan	...	...
Tobelo Barat	...	...
Tobelo Timur	...	...
Tobelo	...	...
Tobelo Tengah	...	...
Tobelo Utara	...	...
Galela	...	...
Galela Selatan	...	...
Galela Barat	...	...
Galela Utara	...	...
Loloda Utara	...	...
Loloda Kepulauan	...	...
<b>Kabupaten Halmahera Utara</b>	...	...

Sumber/Source: Dinas Pertanian Kabupaten Halmahera Utara/*Agriculture Department of Halmahera Utara Regency*

**5.3 TANAMAN PANGAN  
FOOD CROPS**

**Tabel 5.3.1 Luas Lahan, Luas Panen, Produksi, dan Produktivitas Padi Sawah Menurut Kecamatan di Kabupaten Halmahera Utara, 2020**  
*Area Land, Area Harvested, Production and Productivity of Wet Land Rice Plant by Subdistrict in Halmahera Utara Regency, 2020*

Kecamatan Subdistricts	Luas Lahan (Ha) Area Land (Ha)	Luas Panen (Ha) Area Harvested (Ha)	Produksi (Ton) Production (Ton)	Produktivitas (Ton/Ha) Productivity (Ton/Ha)	
(1)	(2)	(3)	(4)	(5)	
Malifut	–	–	–	–	
Kao Teluk	–	–	–	–	
Kao	–	–	–	–	
Kao Barat	4 416	4 609	23 967	5,2	
Kao Utara	–	–	–	–	
Tobelo Selatan	11	11	45	4,1	
Tobelo Barat	–	–	–	–	
Tobelo Timur	–	–	–	–	
Tobelo	–	–	–	–	
Tobelo Tengah	–	–	–	–	
Tobelo Utara	–	–	–	–	
Galela	–	–	–	–	
Galela Selatan	–	–	–	–	
Galela Barat	–	–	–	–	
Galela Utara	21	20	82	4,1	
Loloda Utara	–	–	–	–	
Loloda Kepulauan	–	–	–	–	
<b>Kabupaten Halmahera Utara</b>	<b>2020</b>	<b>4 448</b>	<b>4 640</b>	<b>24 094</b>	<b>5,1</b>
	<b>2019</b>	<b>6 245</b>	<b>6 363</b>	<b>32 443</b>	<b>5,1</b>
	<b>2018</b>	<b>6 704</b>	<b>7 515</b>	<b>38 325</b>	<b>5,1</b>

Sumber/Source: Dinas Pertanian Kabupaten Halmahera Utara/Agriculture Department of Halmahera Utara Regency



**Tabel**  
**Table** 5.3.2**Luas Lahan, Luas Panen Produksi, dan Produktivitas Padi Gogo Menurut Kecamatan di Kabupaten Halmahera Utara, 2020**  
*Area Land, Area Harvested, Production and Productivity of Gogo Rice Plant by Subdistrict in Halmahera Utara Regency, 2020*

Kecamatan Subdistricts	Luas Lahan (Ha) Area Land (Ha)	Luas Panen (Ha) Area Harvested (Ha)	Produksi (Ton) Production (Ton)	Produktivitas (Ton/Ha) Productivity (Ton/Ha)	
(1)	(2)	(3)	(4)	(5)	
Malifut	241	444	999	2,25	
Kao Teluk	162	371	835	2,25	
Kao	161	374	842	2,25	
Kao Barat	429	665	1 496	2,25	
Kao Utara	405	674	1 517	2,25	
Tobelo Selatan	83	158	356	2,25	
Tobelo Barat	99	249	560	2,25	
Tobelo Timur	79	159	358	2,25	
Tobelo	2	3	7	2,25	
Tobelo Tengah	33	35	79	2,25	
Tobelo Utara	25	33	74	2,25	
Galela	155	275	619	2,25	
Galela Selatan	147	291	655	2,25	
Galela Barat	270	348	783	2,25	
Galela Utara	196	378	851	2,25	
Loloda Utara	216	301	677	2,25	
Loloda Kepulauan	26	12	27	2,25	
<b>Kabupaten</b>	<b>2020</b>	<b>2 488</b>	<b>4 770</b>	<b>10 733</b>	<b>2,25</b>
<b>Halmahera</b>	<b>2019</b>	<b>5 900</b>	<b>2 806</b>	<b>6 314</b>	<b>2,25</b>
<b>Utara</b>	<b>2018</b>	<b>4 869</b>	<b>4 203</b>	<b>9 457</b>	<b>2,25</b>

Sumber/Source: Dinas Pertanian Kabupaten Halmahera Utara/Agriculture Department of Halmahera Utara Regency

**Tabel** 5.3.3  
**Table**

**Luas Tanam, Luas Panen Produksi, dan Produktivitas Jagung Menurut Kecamatan di Kabupaten Halmahera Utara, 2020**

**Planting Area, Area Harvested, Production and Productivity of Corn Plant by Subdistrict in Halmahera Utara Regency, 2020**

Kecamatan Subdistricts	Luas Lahan (Ha) Area Land (Ha)	Luas Panen (Ha) Area Harvested (Ha)	Produksi (Ton) Production (Ton)	Produktivitas (Ton/Ha) Productivity (Ton/Ha)
(1)	(2)	(3)	(4)	(5)
Malifut	389	508	2 845	5,6
Kao Teluk	255	251	1 406	5,6
Kao	292	216	1 210	5,6
Kao Barat	100	198	1 109	5,6
Kao Utara	483	396	2 218	5,6
Tobelo Selatan	370	294	1 646	5,6
Tobelo Barat	489	261	1 462	5,6
Tobelo Timur	37	54	302	5,6
Tobelo	6	14	78	5,6
Tobelo Tengah	22	31	174	5,6
Tobelo Utara	24	51	286	5,6
Galela	177	131	734	5,6
Galela Selatan	175	129	722	5,6
Galela Barat	199	223	1 249	5,6
Galela Utara	401	291	1 630	5,6
Loloda Utara	79	89	498	5,6
Loloda Kepulauan	7	7	39	5,6
<b>Kabupaten</b>	<b>2020</b>	<b>3 116</b>	<b>3 144</b>	<b>5,6</b>
<b>Halmahera</b>	<b>2019</b>	<b>14 017</b>	<b>19 865</b>	<b>5,6</b>
<b>Utara</b>	<b>2018</b>	<b>28 028</b>	<b>37 166</b>	<b>5,6</b>

Sumber/Source: Dinas Pertanian Kabupaten Halmahera Utara/Agriculture Department of Halmahera Utara Regency

**Tabel**  
**Table** 5.3.4**Luas Tanam, Luas Panen Produksi, dan Produktivitas Ubi Kayu Menurut Kecamatan di Kabupaten Halmahera Utara, 2020**  
**Planting Area, Area Harvested, Production and Productivity of Cassava Plant by Subdistrict in Halmahera Utara Regency, 2020**

Kecamatan Subdistricts	Luas Lahan (Ha) Area Land (Ha)	Luas Panen (Ha) Area Harvested (Ha)	Produksi (Ton) Production (Ton)	Produktivitas (Ton/Ha) Productivity (Ton/Ha)
(1)	(2)	(3)	(4)	(5)
Malifut	28	22	2 101	95,5
Kao Teluk	19	16	1 528	95,5
Kao	38	24	2 292	95,5
Kao Barat	21	15	1 433	95,5
Kao Utara	28	18	1 719	95,5
Tobelo Selatan	27	18	1 719	95,5
Tobelo Barat	31	24	2 292	95,5
Tobelo Timur	19	13	1 242	95,5
Tobelo	14	13	1 242	95,5
Tobelo Tengah	20	14	1 337	95,5
Tobelo Utara	20	18	1 719	95,5
Galela	40	18	1 719	95,5
Galela Selatan	39	19	1 815	95,5
Galela Barat	113	80	7 640	95,5
Galela Utara	28	16	1 528	95,5
Loloda Utara	15	12	1 146	95,5
Loloda Kepulauan	14	10	955	95,5
<b>Kabupaten</b>	<b>2020</b>	<b>514</b>	<b>33 425</b>	<b>95,5</b>
<b>Halmahera</b>	<b>2019</b>	<b>781</b>	<b>89 102</b>	<b>96</b>
<b>Utara</b>	<b>2018</b>	<b>566</b>	<b>1 332</b>	<b>96</b>

Sumber/Source: Dinas Pertanian Kabupaten Halmahera Utara/Agriculture Department of Halmahera Utara Regency

**Tabel**  
**Table** 5.3.5

**Luas Tanam, Luas Panen Produksi, dan Produktivitas Ubi Jalar Menurut Kecamatan di Kabupaten Halmahera Utara, 2020**  
*Planting Area, Area Harvested, Production and Productivity of Sweet Potatoes Plant by Subdistrict in Halmahera Utara Regency, 2020*

Kecamatan Subdistricts	Luas Lahan (Ha) Area Land (Ha)	Luas Panen (Ha) Area Harvested (Ha)	Produksi (Ton) Production (Ton)	Produktivitas (Ton/Ha) Productivity (Ton/Ha)
(1)	(2)	(3)	(4)	(5)
Malifut	10	11	990	90
Kao Teluk	9	6	540	90
Kao	9	10	900	90
Kao Barat	13	11	990	90
Kao Utara	8	11	990	90
Tobelo Selatan	9	9	810	90
Tobelo Barat	13	11	990	90
Tobelo Timur	6	7	630	90
Tobelo	5	5	450	90
Tobelo Tengah	7	8	720	90
Tobelo Utara	8	9	810	90
Galela	10	12	1 080	90
Galela Selatan	8	7	630	90
Galela Barat	11	8	720	90
Galela Utara	7	9	810	90
Loloda Utara	6	4	360	90
Loloda Kepulauan	3	4	360	90
<b>Kabupaten</b>	<b>2020</b>	<b>142</b>	<b>12 780</b>	<b>90</b>
<b>Halmahera</b>	<b>2019</b>	<b>208</b>	<b>20 610</b>	<b>90</b>
<b>Utara</b>	<b>2018</b>	<b>232</b>	<b>60 660</b>	<b>90</b>

Sumber/Source: Dinas Pertanian Kabupaten Halmahera Utara/Agriculture Department of Halmahera Utara Regency

**Tabel**  
**Table** 5.3.6

**Luas Penggunaan Lahan Sawah Menurut Kecamatan di  
Kabupaten Halmahera Utara (Ha), 2020**  
*Area of Wetland field Use by Subdistrict in Halmahera Utara  
Regency (Ha), 2020*

Kecamatan Subdistricts	Penggunaan Lahan Sawah Wetland Field Use		
	Ditanami Padi Planted with Paddy	Tidak Ditanami Padi Not Planted with Paddy	Jumlah Total
(1)	(2)	(3)	(4)
Malifut	...	...	...
Kao Teluk	...	...	...
Kao	...	...	...
Kao Barat	...	...	...
Kao Utara	...	...	...
Tobelo Selatan	...	...	...
Tobelo Barat	...	...	...
Tobelo Timur	...	...	...
Tobelo	...	...	...
Tobelo Tengah	...	...	...
Tobelo Utara	...	...	...
Galela	...	...	...
Galela Selatan	...	...	...
Galela Barat	...	...	...
Galela Utara	...	...	...
Loloda Utara	...	...	...
Loloda Kepulauan	...	...	...
<b>Kabupaten Halmahera Utara</b>	<b>2020</b>	...	...
	<b>2019</b>	...	...
	<b>2018</b>	<b>3 295</b>	<b>3 006</b>

Sumber/Source: Dinas Pertanian Kabupaten Halmahera Utara/Agriculture Department of Halmahera Utara Regency

**Tabel**  
**Table** 5.3.7

**Luas Penggunaan Lahan Bukan Sawah Menurut Kecamatan di Kabupaten Halmahera Utara (Ha), 2020**  
**Area of Non-Wetland field Use by Subdistrict in Halmahera Utara Regency (Ha), 2020**

Kecamatan Subdistricts	Penggunaan Lahan Land Use		
	Tegal/Kebun Dry Field/ Garden	Ladang/Huma Shifting Cultivation	Sementara Tidak Diusahakan Temporarily Unused
(1)	(2)	(3)	(4)
Malifut	...	...	...
Kao Teluk	...	...	...
Kao	...	...	...
Kao Barat	...	...	...
Kao Utara	...	...	...
Tobelo Selatan	...	...	...
Tobelo Barat	...	...	...
Tobelo Timur	...	...	...
Tobelo	...	...	...
Tobelo Tengah	...	...	...
Tobelo Utara	...	...	...
Galela	...	...	...
Galela Selatan	...	...	...
Galela Barat	...	...	...
Galela Utara	...	...	...
Loloda Utara	...	...	...
Loloda Kepulauan	...	...	...
<b>Kabupaten Halmahera Utara</b>	2020	...	...
	2019	...	...
	2018	18 312	224 039

Sumber/Source: Dinas Pertanian Kabupaten Halmahera Utara/Agriculture Department of Halmahera Utara Regency

## 5.4 KEHUTANAN FORESTRY

**Tabel** 5.4.1 **Luas Kawasan Hutan dan Konservasi Perairan<sup>1</sup> Menurut Kecamatan (ha), 2020**  
*Extent of Forest Area, Inland Water, Coastal, and Marine Ecosystem<sup>1</sup> by Subdistrict (ha), 2020*

Kecamatan <i>Subdistrict</i>	Tahun SK <i>Year of Decree</i>	Luas Kawasan Hutan dan Konservasi Perairan <i>Extent of Forest Area, Inland Water, Coastal, and Marine Ecosystem</i>			
		Hutan Lindung <i>Protection Forest</i>	Suaka Alam dan Pelestarian Alam <i>Sanctuary Reserve and Nature Conservation Area</i>	Hutan Produksi Terbatas <i>Limited Production Forest</i>	
(1)	(2)	(3)	(4)	(5)	
Malifut	...	7 521,73	–	8 620,58	
Kao Teluk	...	4 029,97	–	410,99	
Kao	...	–	–	–	
Kao Barat	...	15 916,69	–	26 397,84	
Kao Utara	...	57,99	–	–	
Tobelo Selatan	...	1 991,82	–	2 917,01	
Tobelo Barat	...	4 045,08	–	4 400,48	
Tobelo Timur	...	333,99	–	–	
Tobelo	...	506,34	–	95,38	
Tobelo Tengah	...	8 927,67	–	2 276,53	
Tobelo Utara	...	12 449,81	–	1 101,37	
Galela	...	7 585,33	–	1 963,79	
Galela Selatan	...	6 537,67	–	2 242,94	
Galela Barat	...	2 721,10	–	3 229,70	
Galela Utara	...	4 775,57	–	10 596,75	
Loloda Utara	...	1 191,89	–	3 156,51	
Loloda Kepulauan	...	704,03	–	2 503,20	
<b>Kabupaten</b>	<b>2020</b>	<b>...</b>	<b>79 296,68</b>	<b>–</b>	<b>69 913,07</b>
<b>Halmahera</b>	<b>2019</b>	<b>...</b>	<b>79 181,69</b>	<b>–</b>	<b>70 084,90</b>
<b>Utara</b>	<b>2018</b>	<b>...</b>	<b>...</b>	<b>...</b>	<b>...</b>

Lanjutan Tabel/Continued Table 5.4.1

Kecamatan Subdistrict	Tahun SK Year of Decree	Luas Kawasan Hutan dan Konservasi Perairan Extent of Forest Area, Inland Water, Coastal, and Marine Ecosystem			
		Hutan Produksi Tetap Permanent Production Forest	Hutan Produksi Dapat dikonversi Convertible Production Forest	Jumlah Luas Hutan dan Perairan Total Forest Area and Water Area	
(1)	(2)	(6)	(7)	(8)	
Malifut	...	1 248,26	9 444,27	26 834,84	
Kao Teluk	...	2 755,69	981,66	8 178,31	
Kao	...	3 646,01	927,48	4 573,49	
Kao Barat	...	4 906,97	18 807,94	66 029,44	
Kao Utara	...	1 166,39	11 040,94	12 265,32	
Tobelo Selatan	...	1 461,83	5 079,37	11 450,03	
Tobelo Barat	...	—	11 263,43	19 708,99	
Tobelo Timur	...	—	—	333,99	
Tobelo	...	—	103,36	705,08	
Tobelo Tengah	...	0,82	564,57	11 769,59	
Tobelo Utara	...	—	1 085,87	14 637,05	
Galela	...	—	2 250,37	11 799,49	
Galela Selatan	...	—	1 288,65	10 069,26	
Galela Barat	...	—	2 790,81	8 741,61	
Galela Utara	...	2 986,87	3 892,77	22 251,96	
Loloda Utara	...	3 570,78	6 610,65	14 529,83	
Loloda Kepulauan	...	—	1 599,43	4 806,66	
<b>Kabupaten</b>	<b>2020</b>	...	<b>21 743,62</b>	<b>77 731,57</b>	<b>248 684,94</b>
<b>Halmahera</b>	<b>2019</b>	...	<b>22 026,51</b>	<b>77 210,27</b>	<b>248 503,37</b>
<b>Utara</b>	<b>2018</b>	...	...	...	...

Sumber/Source: Dinas Lingkungan Hidup dan Kehutanan Provinsi Maluku Utara/Department of Environment and Forestry Maluku Utara Province



**Tabel**  
**Table** 5.4.2**Produksi Kayu Hutan Menurut Jenis Produksi (m3),  
2009–2020**  
*Timber Production by Type of Product (m3), 2009–2020*

Tahun Year	Kayu Bulat Logs	Kayu Gergajian Sawn Timber	Kayu Lapis Plywood
(1)	(2)	(3)	(4)
2009	–	–	–
2010	–	–	–
2011	–	–	–
2012	–	–	–
2013	6 653,12	–	–
2014	–	–	–
2015	–	–	–
2016	–	–	–
2017	865,03	241,87	–
2018	329,38	150,40	–
2019	523,36	365,59	–
2020	...	...	...

Sumber/Source: Dinas Lingkungan Hidup dan Kehutanan Provinsi Maluku Utara/Department of Environment and Forestry Maluku Utara Province

**5.5 PETERNAKAN  
LIVESTOCK**

**Tabel 5.5.1** Populasi Ternak Menurut Kecamatan dan Jenis Ternak (ekor), 2019 dan 2020  
*Table 5.5.1* **Livestock Population by Subdistrict and Kind of Livestock (heads), 2019 and 2020**

Kecamatan Subdistrict	Sapi Perah/Dairy Cattle		Sapi Potong/Beef Cattle	
	2019	2020	2019	2020
(1)	(2)	(3)	(4)	(5)
Malifut	–	–	1 928	...
Kao Teluk	–	–	5 39	...
Kao	–	–	2 429	...
Kao Barat	–	–	1 606	...
Kao Utara	–	–	1 592	...
Tobelo Selatan	–	–	1 381	...
Tobelo Barat	–	–	1 335	...
Tobelo Timur	–	–	1 453	...
Tobelo	–	–	1 231	...
Tobelo Tengah	–	–	904	...
Tobelo Utara	–	–	1 046	...
Galela	–	–	1 089	...
Galela Selatan	–	–	1 642	...
Galela Barat	–	–	1 245	...
Galela Utara	–	–	1 070	...
Loloda Utara	–	–	506	...
Loloda Kepulauan	–	–	–	...
<b>Kabupaten Halmahera Utara</b>	–	–	<b>20 996</b>	<b>...</b>

Lanjutan Tabel/*Continued Table 5.5.1*

Kecamatan Subdistrict	Kerbau/Bufferlo		Kuda/Horse	
	2019	2020	2019	2020
(1)	(6)	(7)	(8)	(9)
Malifut	–	–	–	–
Kao Teluk	–	–	–	–
Kao	–	–	–	–
Kao Barat	–	–	–	–
Kao Utara	–	–	–	–
Tobelo Selatan	–	–	–	–
Tobelo Barat	–	–	–	–
Tobelo Timur	–	–	–	–
Tobelo	–	–	–	–
Tobelo Tengah	–	–	–	–
Tobelo Utara	–	–	–	–
Galela	–	–	–	–
Galela Selatan	–	–	–	–
Galela Barat	–	–	–	–
Galela Utara	–	–	–	–
Loloda Utara	–	–	–	–
Loloda Kepulauan	–	–	–	–
<b>Kabupaten Halmahera Utara</b>	–	–	–	–

Lanjutan Tabel/*Continued Table 5.5.1*

Kecamatan Subdistrict	Kambing/Goat		Domba/Sheep		Babi/Pig	
	2019	2020	2019	2020	2019	2020
(1)	(10)	(11)	(12)	(13)	(14)	(15)
Malifut	1 335	...	–	–	2 485	...
Kao Teluk	730	...	–	–	750	...
Kao	829	...	–	–	2 622	...
Kao Barat	757	...	–	–	1 491	...
Kao Utara	647	...	–	–	3 021	...
Tobelo Selatan	522	...	–	–	3 852	...
Tobelo Barat	943	...	–	–	2 734	...
Tobelo Timur	494	...	–	–	2 862	...
Tobelo	1 078	...	–	–	1 978	...
Tobelo Tengah	455	...	–	–	2 536	...
Tobelo Utara	954	...	–	–	1 118	...
Galela	2 600	...	–	–	775	...
Galela Selatan	1 122	...	–	–	1 328	...
Galela Barat	842	...	–	–	1 675	...
Galela Utara	965	...	–	–	1 017	...
Loloda Utara	754	...	–	–	2 384	...
Loloda Kepulauan	547	...	–	–	311	...
<b>Kabupaten Halmahera Utara</b>	<b>15 574</b>	<b>...</b>	<b>–</b>	<b>–</b>	<b>32 939</b>	<b>...</b>

Sumber/*Source*: Dinas Pertanian Kabupaten Halmahera Utara/*Agriculture Department of Halmahera Utara Regency*

**Tabel**  
**Table** 5.5.2

**Populasi Unggas Menurut Kecamatan dan Jenis Unggas  
(ekor), 2019 dan 2020**  
*Poultry Population by Subdistrict and Kind of Poultry  
(heads), 2019 and 2020*

Kecamatan Subdistrict	Ayam Kampung Native Chicken		Ayam Petelur Layer	
	2019	2020	2019	2020
(1)	(2)	(3)	(4)	(5)
Malifut	8 221	...	–	–
Kao Teluk	5 394	...	–	–
Kao	3 766	...	–	–
Kao Barat	1 582	...	–	–
Kao Utara	6 280	...	–	–
Tobelo Selatan	6 274	...	–	–
Tobelo Barat	5 042	...	–	–
Tobelo Timur	5 246	...	–	–
Tobelo	7 491	...	–	–
Tobelo Tengah	6 228	...	–	–
Tobelo Utara	6 225	...	–	–
Galela	3 015	...	–	–
Galela Selatan	7 098	...	–	–
Galela Barat	4 502	...	–	–
Galela Utara	6 279	...	–	–
Loloda Utara	7 264	...	–	–
Loloda Kepulauan	2 934	...	–	–
<b>Kabupaten Halmahera Utara</b>	<b>92 841</b>	<b>...</b>	<b>–</b>	<b>–</b>

Lanjutan Tabel/*Continued Table 5.5.2*

Kecamatan Subdistrict	Ayam Pedaging Broiler		Itik/Itik Manila Duck	
	2019	2020	2019	2020
(1)	(6)	(7)	(8)	(9)
Malifut	–	–	...	...
Kao Teluk	–	–	...	...
Kao	–	–	...	...
Kao Barat	–	–	...	...
Kao Utara	–	–	...	...
Tobelo Selatan	–	–	...	...
Tobelo Barat	–	–	...	...
Tobelo Timur	–	–	...	...
Tobelo	–	–	...	...
Tobelo Tengah	–	–	...	...
Tobelo Utara	–	–	...	...
Galela	–	–	...	...
Galela Selatan	–	–	...	...
Galela Barat	–	–	...	...
Galela Utara	–	–	...	...
Loloda Utara	–	–	...	...
Loloda Kepulauan	–	–	...	...
<b>Kabupaten Halmahera Utara</b>	–	–	...	...

Sumber/*Source*: Dinas Pertanian Kabupaten Halmahera Utara/*Agriculture Department of Halmahera Utara Regency*

**Tabel**  
**Table** 5.5.3**Produksi Daging Ternak Menurut Kecamatan dan Jenis Ternak (kg), 2019 dan 2020**  
**Meat Production by Subdistrict and Kind of Livestock (kg), 2019 and 2020**

Kecamatan Subdistrict	Sapi Perah/Dairy Cattle		Sapi Potong/Beef Cattle	
	2019	2020	2019	2020
(1)	(2)	(3)	(4)	(5)
Malifut	...	...	...	...
Kao Teluk	...	...	...	...
Kao	...	...	...	...
Kao Barat	...	...	...	...
Kao Utara	...	...	...	...
Tobelo Selatan	...	...	...	...
Tobelo Barat	...	...	...	...
Tobelo Timur	...	...	...	...
Tobelo	...	...	...	...
Tobelo Tengah	...	...	...	...
Tobelo Utara	...	...	...	...
Galela	...	...	...	...
Galela Selatan	...	...	...	...
Galela Barat	...	...	...	...
Galela Utara	...	...	...	...
Loloda Utara	...	...	...	...
Loloda Kepulauan	...	...	...	...
<b>Kabupaten Halmahera Utara</b>	...	...	...	...

Lanjutan Tabel/*Continued Table* 5.5.3

Kecamatan Subdistrict	Kerbau/Buffero		Kuda/Horse	
	2019	2020	2019	2020
(1)	(6)	(7)	(8)	(9)
Malifut	...	...	...	...
Kao Teluk	...	...	...	...
Kao	...	...	...	...
Kao Barat	...	...	...	...
Kao Utara	...	...	...	...
Tobelo Selatan	...	...	...	...
Tobelo Barat	...	...	...	...
Tobelo Timur	...	...	...	...
Tobelo	...	...	...	...
Tobelo Tengah	...	...	...	...
Tobelo Utara	...	...	...	...
Galela	...	...	...	...
Galela Selatan	...	...	...	...
Galela Barat	...	...	...	...
Galela Utara	...	...	...	...
Loloda Utara	...	...	...	...
Loloda Kepulauan	...	...	...	...
<b>Kabupaten Halmahera Utara</b>	...	...	...	...



Lanjutan Tabel/*Continued Table* 5.5.3

Kecamatan Subdistrict	Kambing/Goat		Domba/Sheep		Babi/Pig	
	2019	2020	2019	2020	2019	2020
(1)	(10)	(11)	(12)	(13)	(14)	(15)
Malifut	...	...	...	...	...	...
Kao Teluk	...	...	...	...	...	...
Kao	...	...	...	...	...	...
Kao Barat	...	...	...	...	...	...
Kao Utara	...	...	...	...	...	...
Tobelo Selatan	...	...	...	...	...	...
Tobelo Barat	...	...	...	...	...	...
Tobelo Timur	...	...	...	...	...	...
Tobelo	...	...	...	...	...	...
Tobelo Tengah	...	...	...	...	...	...
Tobelo Utara	...	...	...	...	...	...
Galela	...	...	...	...	...	...
Galela Selatan	...	...	...	...	...	...
Galela Barat	...	...	...	...	...	...
Galela Utara	...	...	...	...	...	...
Loloda Utara	...	...	...	...	...	...
Loloda Kepulauan	...	...	...	...	...	...
<b>Kabupaten Halmahera Utara</b>	...	...	...	...	...	...

Sumber/*Source*: Dinas Pertanian Kabupaten Halmahera Utara/*Agriculture Department of Halmahera Utara Regency*

**Tabel**  
**Table** 5.5.4

**Produksi Daging Unggas Menurut Kecamatan dan Jenis Unggas (kg), 2019 dan 2020**  
**Poultry Meat Production by Subdistrict and Kind of Poultry (kg), 2019 and 2020**

Kecamatan Subdistrict	Ayam Kampung Native Chicken		Ayam Petelur Layer	
	2019	2020	2019	2020
(1)	(2)	(3)	(4)	(5)
Malifut	...	...	...	...
Kao Teluk	...	...	...	...
Kao	...	...	...	...
Kao Barat	...	...	...	...
Kao Utara	...	...	...	...
Tobelo Selatan	...	...	...	...
Tobelo Barat	...	...	...	...
Tobelo Timur	...	...	...	...
Tobelo	...	...	...	...
Tobelo Tengah	...	...	...	...
Tobelo Utara	...	...	...	...
Galela	...	...	...	...
Galela Selatan	...	...	...	...
Galela Barat	...	...	...	...
Galela Utara	...	...	...	...
Loloda Utara	...	...	...	...
Loloda Kepulauan	...	...	...	...
<b>Kabupaten Halmahera Utara</b>	...	...	...	...

Sumber/Source: Dinas Pertanian Kabupaten Halmahera Utara/Agriculture Department of Halmahera Utara Regency

Lanjutan Tabel/*Continued Table* 5.5.4

Kecamatan Subdistrict	Ayam Pedaging Broiler		Itik/Itik Manila Duck	
	2019	2020	2019	2020
(1)	(6)	(7)	(8)	(9)
Malifut	...	...	...	...
Kao Teluk	...	...	...	...
Kao	...	...	...	...
Kao Barat	...	...	...	...
Kao Utara	...	...	...	...
Tobelo Selatan	...	...	...	...
Tobelo Barat	...	...	...	...
Tobelo Timur	...	...	...	...
Tobelo	...	...	...	...
Tobelo Tengah	...	...	...	...
Tobelo Utara	...	...	...	...
Galela	...	...	...	...
Galela Selatan	...	...	...	...
Galela Barat	...	...	...	...
Galela Utara	...	...	...	...
Loloda Utara	...	...	...	...
Loloda Kepulauan	...	...	...	...
<b>Kabupaten Halmahera Utara</b>	...	...	...	...

Sumber/*Source*: Dinas Pertanian Kabupaten Halmahera Utara/*Agriculture Department of Halmahera Utara Regency*

**Tabel**  
**Table** 5.5.5

**Produksi Telur Unggas dan Susu Sapi Menurut Kecamatan (ton), 2019 dan 2020**  
**Production of Poultry Eggs and Cow Milk by Subdistrict (ton), 2019 and 2020**

Kecamatan Subdistrict	Ayam Kampung Native Chicken		Ayam Petelur Layer	
	2019	2020	2019	2020
(1)	(2)	(3)	(4)	(5)
Malifut	...	...	—	—
Kao Teluk	...	...	—	—
Kao	...	...	—	—
Kao Barat	...	...	—	—
Kao Utara	...	...	—	—
Tobelo Selatan	...	...	—	—
Tobelo Barat	...	...	—	—
Tobelo Timur	...	...	—	—
Tobelo	...	...	—	—
Tobelo Tengah	...	...	—	—
Tobelo Utara	...	...	—	—
Galela	...	...	—	—
Galela Selatan	...	...	—	—
Galela Barat	...	...	—	—
Galela Utara	...	...	—	—
Loloda Utara	...	...	—	—
Loloda Kepulauan	...	...	—	—
<b>Kabupaten Halmahera Utara</b>	...	...	—	—

Lanjutan Tabel/*Continued Table 5.5.5*

Kecamatan Subdistrict	Itik/ Duck		Sapi Perah Dairy Cattle	
	2019	2020	2019	2020
(1)	(6)	(7)	(8)	(9)
Malifut	...	...	—	—
Kao Teluk	...	...	—	—
Kao	...	...	—	—
Kao Barat	...	...	—	—
Kao Utara	...	...	—	—
Tobelo Selatan	...	...	—	—
Tobelo Barat	...	...	—	—
Tobelo Timur	...	...	—	—
Tobelo	...	...	—	—
Tobelo Tengah	...	...	—	—
Tobelo Utara	...	...	—	—
Galela	...	...	—	—
Galela Selatan	...	...	—	—
Galela Barat	...	...	—	—
Galela Utara	...	...	—	—
Loloda Utara	...	...	—	—
Loloda Kepulauan	...	...	—	—
<b>Kabupaten Halmahera Utara</b>	...	...	—	—

Sumber/*Source*: Dinas Pertanian Kabupaten Halmahera Utara/*Agriculture Department of Halmahera Utara Regency*

**Tabel** 5.5.6 **Jumlah Pemotongan Ternak/Unggas Menurut Jenis dan Kecamatan di Kabupaten Halmahera Utara (Ekor), 2020**  
**Table** 5.5.6 **Livestock Slaughtered by Kind and Subdistrict in Halmahera Utara Regency (Heads), 2020**

Kecamatan Subdistrict	Sapi Cow	Kambing Goat	Babi Pig
(1)	(2)	(3)	(4)
Malifut	...	...	...
Kao Teluk	...	...	...
Kao	...	...	...
Kao Barat	...	...	...
Kao Utara	...	...	...
Tobelo Selatan	...	...	...
Tobelo Barat	...	...	...
Tobelo Timur	...	...	...
Tobelo	...	...	...
Tobelo Tengah	...	...	...
Tobelo Utara	...	...	...
Galela	...	...	...
Galela Selatan	...	...	...
Galela Barat	...	...	...
Galela Utara	...	...	...
Loloda Utara	...	...	...
Loloda Kepulauan	...	...	...
<b>Kabupaten</b>	<b>2020</b>	...	...
<b>Halmahera</b>	<b>2019</b>	...	...
<b>Utara</b>	<b>2018</b>	<b>1 841</b>	<b>1 314</b>

Sumber/Source: Dinas Pertanian Kabupaten Halmahera Utara/Agriculture Department of Halmahera Utara Regency

**Tabel**  
**Table** 5.5.7

**Rata-Rata Harga Ternak dan Unggas Menurut Jenis di  
Kabupaten Halmahera Utara (Rupiah), 2018-2020**  
*Average Livestock and Fowl Prices by Kind in Halmahera  
Utara Regency (Rupiah), 2018-2020*

<i>Jenis Ternak</i> <i>Kind of Livestock</i>	2018	2019	2020
(1)	(2)	(3)	(4)
Sapi / Cow	Rp. 8.000.000,0	...	...
Kuda / Horse	...	...	...
Kambing / Goat	Rp. 1.000.000,0	...	...
Babi / Pig	Rp. 1.200.000,0	...	...
Unggas Ras / Layer	Rp. 45.000,0	...	...
Unggas Buras / Village Hen	Rp. 100.000,0	...	...

Sumber/Source: Dinas Pertanian Kabupaten Halmahera Utara/Agriculture Department of Halmahera Utara Regency

**5.6 PERIKANAN  
FISHERY**

**Tabel 5.6.1** **Produksi Perikanan Tangkap Menurut Kecamatan dan Jenis Penangkapan, 2020**  
*Production Value of Fish Capture by Subdistrict and Type of Captures, 2020*

Kecamatan Subdistrict	Perikanan Tangkap di Laut <i>Marine Capture Fisheries</i>		Perikanan Perairan Umum Daratan <i>Inland Open Water Capture Fisheries</i>	
	Volume Volume (Ton)	Nilai Value (000 Rp)	Volume Volume (Ton)	Nilai Value (000 Rp)
(1)	(2)	(3)	(4)	(5)
Malifut	619	7 887 040	–	–
Kao Teluk	1 653	21 061 838	–	–
Kao	1 631	20 781 524	–	–
Kao Barat	–	–	–	–
Kao Utara	1 829	23 304 357	–	–
Tobelo Selatan	1 863	23 737 571	–	–
Tobelo Barat	–	–	–	–
Tobelo Timur	1 054	13 429 630	–	–
Tobelo	3 065	39 052 955	–	–
Tobelo Tengah	2 678	34 121 962	–	–
Tobelo Utara	1 009	12 856 258	–	–
Galela	1 118	14 245 091	–	–
Galela Selatan	–	–	–	–
Galela Barat	–	–	–	–
Galela Utara	1 041	13 263 989	–	–
Loloda Utara	3 088	39 346 011	–	–
Loloda Kepulauan	2 716	34 606 142	–	–
<b>Kabupaten</b>	<b>2020</b>	<b>23 364</b>	<b>297 694 369</b>	–
<b>Halmahera</b>	<b>2019</b>	<b>33 375</b>	<b>166 875 000</b>	–
<b>Utara</b>	<b>2018</b>	<b>27 523</b>	<b>137 615 000</b>	–



Lanjutan Tabel/Continued Table 5.6.1

Kecamatan Subdistrict	Perikanan Tangkap Fish Capture		
	Volume Volume (Ton)	Nilai Value (000 Rp)	
(1)	(6)	(7)	
Malifut	619	7 887 040	
Kao Teluk	1 653	21 061 838	
Kao	1 631	20 781 524	
Kao Barat	–	–	
Kao Utara	1 829	23 304 357	
Tobelo Selatan	1 863	23 737 571	
Tobelo Barat	–	–	
Tobelo Timur	1 054	13 429 630	
Tobelo	3 065	39 052 955	
Tobelo Tengah	2 678	34 121 962	
Tobelo Utara	1 009	12 856 258	
Galela	1 118	14 245 091	
Galela Selatan	–	–	
Galela Barat	–	–	
Galela Utara	1 041	13 263 989	
Loloda Utara	3 088	39 346 011	
Loloda Kepulauan	2 716	34 606 142	
<b>Kabupaten</b>	<b>2020</b>	<b>23 364</b>	<b>297 694 369</b>
<b>Halmahera Utara</b>	<b>2019</b>	<b>33 375</b>	<b>166 875 000</b>
	<b>2018</b>	<b>27 523</b>	<b>137 615 000</b>

Sumber/Source: Dinas Kelautan dan Perikanan Kabupaten Halmahera Utara/Marine Affairs and Fisheries Department of Halmahera Utara Regency

**Tabel** 5.6.2 **Produksi dan Nilai Produksi Perikanan Budidaya Menurut Kecamatan dan Jenis Budidaya, 2020**  
**Production and Production Value of Aquaculture by Subdistrict and Type of Culture, 2020**

Kecamatan Subdistrict	Jaring Apung Laut Marine Floating Net		Jaring Apung Tawar Freshwater Floating Net	
	Volume Volume (Ton)	Nilai Value (000 Rp)	Volume Volume (Ton)	Nilai Value (000 Rp)
(1)	(2)	(3)	(4)	(5)
Malifut	...	...	—	—
Kao Teluk	...	...	—	—
Kao	...	...	—	—
Kao Barat	...	...	—	—
Kao Utara	...	...	—	—
Tobelo Selatan	...	...	8,00	360 000
Tobelo Barat	...	...	—	—
Tobelo Timur	...	...	—	—
Tobelo	...	...	—	—
Tobelo Tengah	...	...	—	—
Tobelo Utara	...	...	—	—
Galela	...	...	1,70	76 500
Galela Selatan	...	...	217,10	9 769 500
Galela Barat	...	...	37,90	1 705 500
Galela Utara	...	...	—	—
Loloda Utara	...	...	—	—
Loloda Kepulauan	...	...	—	—
<b>Kabupaten</b>	<b>2020</b>	...	264,70	11 911 500
<b>Halmahera</b>	<b>2019</b>	...	536,06	24 122 700
<b>Utara</b>	<b>2018</b>	1,21	108 250	10 440 000

Lanjutan Tabel/Continued Table 5.6.2

Kecamatan Subdistrict	Jaring Tancap Tawar Freshwater Pen Culture		Karamba Cage	
	Volume Volume (Ton)	Nilai Value (000 Rp)	Volume Volume (Ton)	Nilai Value (000 Rp)
(1)	(6)	(7)	(8)	(9)
Malifut	...	...	...	...
Kao Teluk	...	...	...	...
Kao	...	...	...	...
Kao Barat	...	...	...	...
Kao Utara	...	...	...	...
Tobelo Selatan	...	...	...	...
Tobelo Barat	...	...	...	...
Tobelo Timur	...	...	...	...
Tobelo	...	...	...	...
Tobelo Tengah	...	...	...	...
Tobelo Utara	...	...	...	...
Galela	...	...	...	...
Galela Selatan	...	...	...	...
Galela Barat	...	...	...	...
Galela Utara	...	...	...	...
Loloda Utara	...	...	...	...
Loloda Kepulauan	...	...	...	...
<b>Kabupaten</b>	<b>2020</b>	...	...	...
<b>Halmahera</b>	<b>2019</b>	...	...	...
<b>Utara</b>	<b>2018</b>	—	—	—

Lanjutan Tabel/Continued Table 5.6.2

Kecamatan Subdistrict		Kolam Air Deras Running Freshwater Pond		Kolam Air Tenang Quiet Freshwater Pond	
		Volume Volume (Ton)	Nilai Value (000 Rp)	Volume Volume (Ton)	Nilai Value (000 Rp)
(1)		(10)	(11)	(12)	(13)
Malifut		...	...	–	–
Kao Teluk		...	...	–	–
Kao		...	...	–	–
Kao Barat		...	...	69,90	31 455 000
Kao Utara		...	...	–	–
Tobelo Selatan		...	...	4,10	1 845 000
Tobelo Barat		...	...	13,10	5 895 000
Tobelo Timur		...	...	–	–
Tobelo		...	...	–	–
Tobelo Tengah		...	...	7,30	3 285 000
Tobelo Utara		...	...	4,70	2 115 000
Galela		...	...	1,50	675 000
Galela Selatan		...	...	–	–
Galela Barat		...	...	–	–
Galela Utara		...	...	3,90	1 755 000
Loloda Utara		...	...	–	–
Loloda Kepulauan		...	...	–	–
<b>Kabupaten</b>	<b>2020</b>	...	...	<b>104,50</b>	<b>47 025 000</b>
<b>Halmahera</b>	<b>2019</b>	...	...	<b>168,58</b>	<b>7 586 100</b>
<b>Utara</b>	<b>2018</b>	<b>71,02</b>	<b>3 827 600</b>	<b>234,00</b>	<b>9 360 000</b>

Lanjutan Tabel/Continued Table 5.6.2

Kecamatan Subdistrict		Laut Lainnya <i>Other Marine Culture</i>		Minapadi Sawah <i>Rice Fish</i>	
		Volume Volume (Ton)	Nilai Value (000 Rp)	Volume Volume (Ton)	Nilai Value (000 Rp)
(1)		(14)	(15)	(16)	(17)
Malifut		...	...	–	–
Kao Teluk		...	...	–	–
Kao		...	...	–	–
Kao Barat		...	...	4,80	216 000
Kao Utara		...	...	–	–
Tobelo Selatan		...	...	–	–
Tobelo Barat		...	...	–	–
Tobelo Timur		...	...	–	–
Tobelo		...	...	–	–
Tobelo Tengah		...	...	–	–
Tobelo Utara		...	...	–	–
Galela		...	...	–	–
Galela Selatan		...	...	–	–
Galela Barat		...	...	–	–
Galela Utara		...	...	–	–
Loloda Utara		...	...	–	–
Loloda Kepulauan		...	...	–	–
<b>Kabupaten</b>	<b>2020</b>	...	...	<b>4,80</b>	<b>216 000</b>
<b>Halmahera</b>	<b>2019</b>	...	...	<b>12,00</b>	<b>540 000</b>
<b>Utara</b>	<b>2018</b>	–	–	<b>1,00</b>	<b>40 000</b>

Lanjutan Tabel/Continued Table 5.6.2

Kecamatan Subdistrict	Rumput Laut Sea Weed		Tambak Intensif Intensive Brackishwater Pond	
	Volume Volume (Ton)	Nilai Value (000 Rp)	Volume Volume (Ton)	Nilai Value (000 Rp)
(1)	(18)	(19)	(20)	(21)
Malifut	...	...	...	...
Kao Teluk	...	...	...	...
Kao	...	...	...	...
Kao Barat	...	...	...	...
Kao Utara	...	...	...	...
Tobelo Selatan	...	...	...	...
Tobelo Barat	...	...	...	...
Tobelo Timur	...	...	...	...
Tobelo	...	...	...	...
Tobelo Tengah	...	...	...	...
Tobelo Utara	...	...	...	...
Galela	...	...	...	...
Galela Selatan	...	...	...	...
Galela Barat	...	...	...	...
Galela Utara	...	...	...	...
Loloda Utara	...	...	...	...
Loloda Kepulauan	...	...	...	...
<b>Kabupaten</b>	<b>2020</b>	...	...	...
<b>Halmahera Utara</b>	<b>2019</b>	...	...	...
	<b>2018</b>	—	—	—

Lanjutan Tabel/Continued Table 5.6.2

Kecamatan Subdistrict		Tambak Sederhana <i>Traditional Brackishwater Pond</i>		Tambak Semi Intensif/ <i>Semi Intensive Brackishwater Pond</i>	
		Volume <i>Volume</i> (Ton)	Nilai <i>Value</i> (000 Rp)	Volume <i>Volume</i> (Ton)	Nilai <i>Value</i> (000 Rp)
(1)		(22)	(23)	(24)	(25)
Malifut		...	...	...	...
Kao Teluk		...	...	...	...
Kao		...	...	...	...
Kao Barat		...	...	...	...
Kao Utara		...	...	...	...
Tobelo Selatan		...	...	...	...
Tobelo Barat		...	...	...	...
Tobelo Timur		...	...	...	...
Tobelo		...	...	...	...
Tobelo Tengah		...	...	...	...
Tobelo Utara		...	...	...	...
Galela		...	...	...	...
Galela Selatan		...	...	...	...
Galela Barat		...	...	...	...
Galela Utara		...	...	...	...
Loloda Utara		...	...	...	...
Loloda Kepulauan		...	...	...	...
<b>Kabupaten</b>	<b>2020</b>	...	...	...	...
<b>Halmahera</b>	<b>2019</b>	...	...	...	...
<b>Utara</b>	<b>2018</b>	0,3	30 000	—	—

Lanjutan Tabel/Continued Table 5.6.2

Kecamatan Subdistrict	Jumlah Total		
	Volume Volume (Ton)	Nilai Value (000 Rp)	
(1)	(26)	(27)	
Malifut	–	–	
Kao Teluk	–	–	
Kao	–	–	
Kao Barat	74,70	2 614 500	
Kao Utara	–	–	
Tobelo Selatan	12,10	423 500	
Tobelo Barat	13,10	458 500	
Tobelo Timur	–	–	
Tobelo	–	–	
Tobelo Tengah	7,30	255 500	
Tobelo Utara	4,70	164 500	
Galela	3,20	112 000	
Galela Selatan	217,10	7 598 500	
Galela Barat	37,90	1 326 500	
Galela Utara	3,90	136 500	
Loloda Utara	–	–	
Loloda Kepulauan	–	–	
<b>Kabupaten Halmahera Utara</b>	<b>2020</b>	<b>374,00</b>	<b>13 090 000</b>
	<b>2019</b>	<b>736,23</b>	<b>33 130 350</b>
	<b>2018</b>	<b>513,00</b>	<b>20 520 000</b>

Sumber/Source: Dinas Kelautan dan Perikanan Kabupaten Halmahera Utara/Marine Affairs and Fisheries Department of Halmahera Utara Regency



**Tabel**  
**Table** 5.6.3**Produksi dan Nilai Produksi Perikanan Tangkap di Perairan Umum Menurut Kecamatan dan Lokasi, 2020**  
**Production and Production Value of Inland Open Water Capture Fisheries by Subdistrict and Location, 2020**

Kecamatan Subdistrict	Waduk/Reservoir		Sungai/River		Danau/Lake	
	Volume Volume (Ton)	Nilai Value (000 Rp)	Volume Volume (Ton)	Nilai Value (000 Rp)	Volume Volume (Ton)	Nilai Value (000 Rp)
(1)	(2)	(3)	(4)	(5)	(6)	(7)
Malifut	-	-	-	-	-	-
Kao Teluk	-	-	-	-	-	-
Kao	-	-	-	-	-	-
Kao Barat	-	-	-	-	-	-
Kao Utara	-	-	-	-	-	-
Tobelo Selatan	-	-	-	-	-	-
Tobelo Barat	-	-	-	-	-	-
Tobelo Timur	-	-	-	-	-	-
Tobelo	-	-	-	-	-	-
Tobelo Tengah	-	-	-	-	-	-
Tobelo Utara	-	-	-	-	-	-
Galela	-	-	-	-	-	-
Galela Selatan	-	-	-	-	-	-
Galela Barat	-	-	-	-	-	-
Galela Utara	-	-	-	-	-	-
Loloda Utara	-	-	-	-	-	-
Loloda Kepulauan	-	-	-	-	-	-
<b>Kabupaten</b>	<b>2020</b>	-	-	-	-	-
<b>Halmahera</b>	<b>2019</b>	-	-	-	-	-
<b>Utara</b>	<b>2018</b>	-	-	-	-	-

Lanjutan Tabel/Continued Table 5.6.3

Kecamatan Subdistrict	Rawa/Swamp		Genangan Air/Puddle	
	Volume Volume (Ton)	Nilai Value (000 Rp)	Volume Volume (Ton)	Nilai Value (000 Rp)
(1)	(8)	(9)	(10)	(11)
Malifut	-	-	-	-
Kao Teluk	-	-	-	-
Kao	-	-	-	-
Kao Barat	-	-	-	-
Kao Utara	-	-	-	-
Tobelo Selatan	-	-	-	-
Tobelo Barat	-	-	-	-
Tobelo Timur	-	-	-	-
Tobelo	-	-	-	-
Tobelo Tengah	-	-	-	-
Tobelo Utara	-	-	-	-
Galela	-	-	-	-
Galela Selatan	-	-	-	-
Galela Barat	-	-	-	-
Galela Utara	-	-	-	-
Loloda Utara	-	-	-	-
Loloda Kepulauan	-	-	-	-
<b>Kabupaten</b>	<b>2020</b>	-	-	-
<b>Halmahera</b>	<b>2019</b>	-	-	-
<b>Utara</b>	<b>2018</b>	-	-	-

Sumber/Source: Dinas Kelautan dan Perikanan Kabupaten Halmahera Utara/Marine Affairs and Fisheries Department of Halmahera Utara Regency

**Tabel** 5.6.4 **Jumlah Kapal Penangkap Ikan di Kabupaten Halmahera Utara, 2018-2020**  
**Table** 5.6.4 **Number of Fieldman in North Halmahera Regency, 2018-2020**

Jenis Kapal Type of Ship	Jumlah Kapal Number of Ship		
	2018	2019	2020
(1)	(2)	(3)	(4)
Perahu Motor Tempel	3 405	3 435	1 992
Perahu Tanpa Motor	1 876	1 891	4 110
Pajeko/Purse Seine dan Kapal Motor	19	27	27
<b>Jumlah/Total</b>	<b>5 300</b>	<b>5 353</b>	<b>6 129</b>

Sumber/Source: Dinas Kelautan dan Perikanan Kabupaten Halmahera Utara/Marine Affairs and Fisheries Department of Halmahera Utara Regency

**Tabel 5.6.5** Jumlah Nelayan Penangkap Ikan Berdasarkan Kecamatan di Kabupaten Halmahera Utara, 2020  
**Number of Fisheries by Subdistrict in Halmahera Utara Regency, 2020**

Kecamatan Subdistrict		Nelayan Penangkap Ikan (Orang) Fisheries (people)
(1)	(2)	
Malifut		240
Kao Teluk		280
Kao		430
Kao Barat		–
Kao Utara		436
Tobelo Selatan		521
Tobelo Barat		–
Tobelo Timur		250
Tobelo		570
Tobelo Tengah		650
Tobelo Utara		382
Galela		288
Galela Selatan		9
Galela Barat		–
Galela Utara		350
Loloda Utara		490
Loloda Kepulauan		570
<b>Kabupaten Halmahera Utara</b>	<b>2020</b>	<b>5 466</b>
	<b>2019</b>	<b>5 375</b>
	<b>2018</b>	<b>5 300</b>

Sumber/Source: Dinas Kelautan dan Perikanan Kabupaten Halmahera Utara/Marine Affairs and Fisheries Department of Halmahera Utara Regency

**Tabel**  
**Table** 5.6.6**Jumlah Perahu/Kapal Menurut Kecamatan dan Jenis Kapal di Kabupaten Halmahera Utara, 2020**  
**Number of Fishing Boats by Subdistrict dan Type of Boat in North Halmahera Regency, 2020**

		Perahu Tanpa Motor <i>Nonpowered Boat</i>	Perahu Motor Tempel <i>Outboard Motorboat</i>	Kapal Motor <i>Inboard Motorboat</i>
(1)	(2)	(3)	(4)	
Malifut		110	97	5
Kao Teluk		78	196	–
Kao		148	295	6
Kao Barat		–	–	–
Kao Utara		213	287	–
Tobelo Selatan		295	385	7
Tobelo Barat		–	–	–
Tobelo Timur		198	243	–
Tobelo		223	380	–
Tobelo Tengah		29	285	3
Tobelo Utara		158	380	–
Galela		89	285	3
Galela Selatan		–	–	–
Galela Barat		–	–	–
Galela Utara		187	354	2
Loloda Utara		153	321	–
Loloda Kepulauan		19	403	–
<b>Kabupaten</b>	<b>2020</b>	<b>1 992</b>	<b>4 110</b>	<b>27</b>
<b>Halmahera</b>	<b>2019</b>	<b>1 891</b>	<b>3 435</b>	<b>27</b>
<b>Utara</b>	<b>2018</b>	<b>...</b>	<b>...</b>	<b>...</b>

Sumber/Source: Dinas Kelautan dan Perikanan Kabupaten Halmahera Utara/Marine Affairs and Fisheries Department of Halmahera Utara Regency

**Tabel** 5.6.7 **Jumlah Kelompok Usaha Bersama Produktif Berdasarkan Kecamatan di Kabupaten Halmahera Utara, 2020**  
**Table** 5.6.7 **Number of Group Productive Joint Venture by Subdistrict in Halmahera Utara Regency, 2020**

<b>Kecamatan</b>	<b>Jumlah Kelompok</b>
<b>Subdistrict</b>	<b>Number of Group</b>
(1)	(2)
Malifut	9
Kao Teluk	13
Kao	21
Kao Barat	–
Kao Utara	25
Tobelo Selatan	27
Tobelo Barat	–
Tobelo Timur	5
Tobelo	23
Tobelo Tengah	35
Tobelo Utara	14
Galela	12
Galela Selatan	–
Galela Barat	–
Galela Utara	19
Loloda Utara	22
Loloda Kepulauan	27
<b>Kabupaten</b>	<b>2020</b>
<b>Halmahera</b>	<b>2019</b>
<b>Utara</b>	<b>2018</b>
	<b>252</b>
	<b>196</b>
	<b>164</b>

Sumber/Source: Dinas Kelautan dan Perikanan Kabupaten Halmahera Utara/Marine Affairs and Fisheries Department of Halmahera Utara Regency

# **PERTAMBANGAN DAN ENERGI**

## *MINING AND ENERGY*

Jumlah  
Pelanggan PDAM

*Number of PDAM  
Customers*

**18.435**

Air Disalurkan

*Distributed Water*

**2.246.315,35**m<sup>3</sup>

Nilai

*Volume*

**Rp 9.900.483.830**

Jumlah  
Pelanggan Listrik


*Number of Electricity  
Customers*

**45.162**

Daya Terpasang

*Installed Electricity  
Power*

**52.061,0** KW



Sumber : 1. PT PLN (Persero) Kabupaten Halmahera Utara  
2. PDAM Tobelo

Source : 1. State Electricity Enterprise of Halmahera Utara Regency  
2. Municipal Waterworks of Tobelo





**PENJELASAN TEKNIS**

1. **Pertambangan** adalah suatu kegiatan pengambilan endapan bahan galian berharga dan bernilai ekonomis dari dalam kulit bumi, di bawah permukaan bumi, dan di bawah permukaan air.
2. **Bahan tambang** adalah hasil produksi dari kegiatan pertambangan yang merupakan sumber daya alam yang tidak dapat diperbarui.
3. **Minyak bumi** adalah campuran hidrokarbon dalam bentuk cair diperoleh dari lapisan kulit bumi.
4. **Gas alam** adalah semua jenis gas hidrokarbon yang dihasilkan dari sumur penambangan yang terdiri dari komponen utama berupa metana, etana, propana, butana, pentana, dan hexana, ditambang dari dalam bumi, baik diperoleh langsung atau bersamaan dengan crude oil.
5. **Bijih timah** adalah mineral bahan dasar logam timah. Pengolahan bijih timah menjadi logam timah terdiri dari tahap konsentrasi, tahap smelting, dan tahap refining.

**TECHNICAL NOTES**

1. **Mining** is an activity of taking valued quarried material from within the earth layer, under earth surface, and under water level.
2. **Mine material** is a natural resource as the production of mining operations that can not be renewed.
3. **Crude oil** is a mixture of hydrocarbon accuring in liquid phase in subsurface reservoir and remained liquid under atmospheric pressure.
4. **Natural gas** is all kinds of hydrocarbon gas produced from wells, mixture of hydrocarbons gas and vapour occuring naturally, which main components are methane, ethane, propane, butane, pentane and hexane, mined from underground occumulation either directly or as associated gas in oil mining.
5. **Tin ore** is mineral as the base material of tin. Processing tin ore into tin consists of a concentration, smelting, and refining stages.

6. **Batu bara** adalah salah satu bahan bakar fosil yang terbentuk dari endapan organik, utamanya adalah sisa-sisa tumbuhan.
7. **Bauksit** adalah biji utama pembentuk aluminium, bauksit terdiri dari campuran antara aluminium hidroksida dan aluminium oksida.
8. **Bijih nikel** adalah mineral atau agregat mineral yang mengandung nikel. Pengolahan bijih nikel menjadi nikel terdiri dari beberapa tahap, yaitu crushing, pengeringan, pereduksian, peleburan, pemurnian, dan granulasi dan pengemasan.
9. **Emas** adalah logam yang bersifat lunak dan mudah ditempa, kekerasannya berkisar antara 2,5–3 (Skala Mohs), serta berat jenisnya tergantung pada jenis dan kandungan logam lain yang berpadu dengannya. Emas dapat melebur dalam bentuk cair pada suhu sekitar 1000 derajat celsius.
10. **Konsentrat tembaga** adalah bijih tembaga yang sudah mengalami proses konsentrasi flotasi.
6. **Coal** is fossil fuels that formed from organic sediment, primarily plant debris.
7. **Bauxite** is main ore that forming aluminum, bauxite consists of a mixture of aluminum hydroxide and aluminum oxide.
8. **Nickel ore** is a mineral that containing nickel. Processing nickel ore into nickel consists of several stages of crushing, drying, reduction, smelting, purification, and granulation and packaging.
9. **Gold** is soft and malleable metal with hardness range between 2.5–3 (Mohs), and its density depends on the type and content of other metals which combined with it. Gold can be melted into liquid form at 1000 degrees celsius.
10. **Copper concentrate** is copper ore that has passed a process of flotation concentration.

12. **Kapasitas listrik terpasang** adalah total kapasitas dari seluruh mesin pembangkit listrik yang dioperasikan.
  13. **Listrik yang dibangkitkan** adalah jumlah listrik yang dibangkitkan oleh seluruh mesin pembangkit listrik dan dinyatakan dalam satuan dasar Watt hours.
  14. **Jumlah listrik/gas/air bersih yang terjual/ didistribusikan** adalah banyaknya listrik/gas/air bersih yang disalurkan kepada para pelanggan.
  15. **Kapasitas produksi potensial** adalah hubungan antara output yang sebenarnya diproduksi dengan peralatan yang terpasang dan potensi output yang dapat diproduksi dengan peralatan terpasang tersebut, jika kapasitas sepenuhnya digunakan.
  16. **Volume air bersih yang disalurkan** adalah banyaknya air bersih yang disalurkan oleh perusahaan air bersih (dalam satuan m<sup>3</sup>). Semakin besar volume air bersih yang disalurkan maka akan semakin terpenuhi kebutuhan konsumen akan air bersih.
12. ***Installed electricity capacity*** is the total capacity of all operated power plants machines.
  13. ***Electricity generated*** is the amount of electricity generated by all power plant engine in Watt hours standard unit.
  14. ***Sold/distributed electricity/gas/cleaned water*** is total electricity/gas/cleaned water distributed to customers.
  15. ***Potential capacity production*** is relationship between output that is actually produced with the installed equipment, and the potential output which could be produced with it, if capacity was fully used.
  16. ***Volume of water distributed*** is the amount of water that can be distributed by the water company (in units of m<sup>3</sup>). The greater the volume of water distributed it will be increasingly fulfilled the needs of consumers for clean water.

17. **Pelanggan** adalah individu atau kelompok, baik rumah tangga, perusahaan atau institusi non profit yang membeli air bersih dari perusahaan air bersih.
18. **Air disalurkan** adalah volume air bersih dari perusahaan air bersih
17. **Customers** are individuals or groups, whether household, company or non-profit institutions that buy water supply from water supply establishment.
18. **Distributed water** is the volume of water supply from water supply establishment.

<https://halutkab.bps.go.id>

**ULASAN****Industry**

Industri kecil atau biasa dikenal dengan industri rumah tangga dipandang mampu menjadi salah satu bagian dari industri yang potensial untuk dikembangkan menuju sasaran dari strategi pembangunan daerah. Karena kebanyakan industri kecil tidak menuntut keterampilan yang tinggi dalam kegiatannya, maka dianggap dapat menyerap banyak tenaga kerja. Untuk Kabupaten Halmahera Utara sendiri pada tahun 2020 memiliki jumlah perusahaan industri kecil sebanyak 519 perusahaan.

**Energi**

Listrik dan air bersih merupakan kebutuhan dasar bagi manusia untuk kelangsungan hidup. Untuk wilayah Kabupaten Halmahera Utara kebutuhan listrik dipenuhi melalui PLN Halmahera Utara dan air bersih melalui PDAM Halmahera Utara.

**DESCRIPTION****Industry**

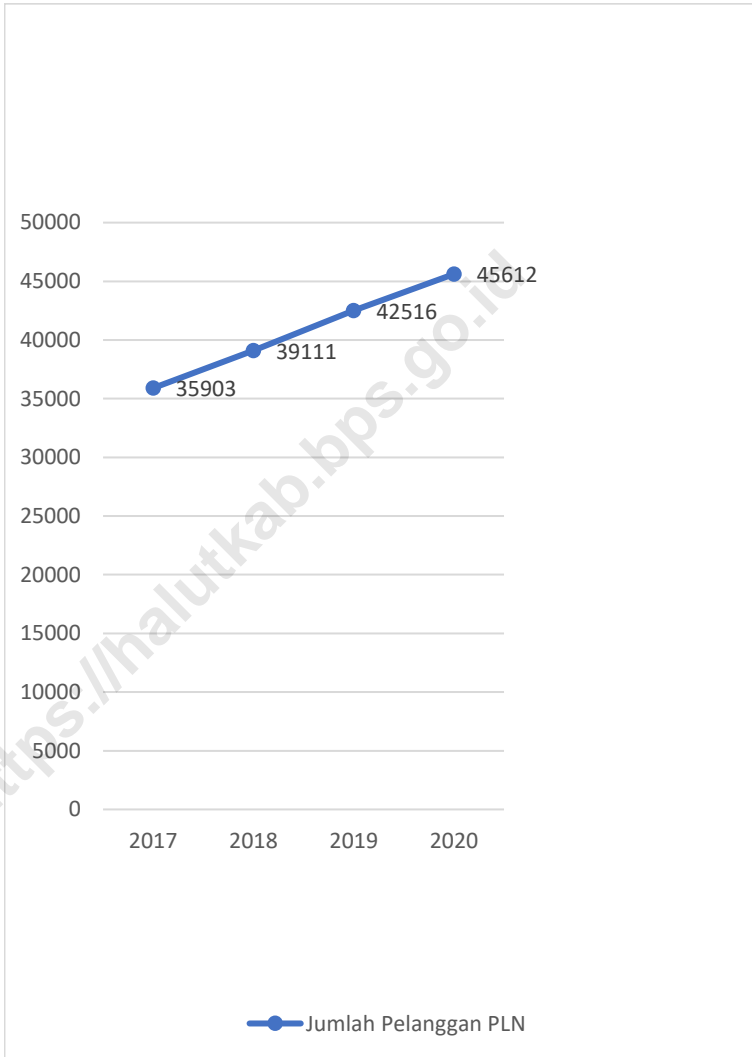
*Small industry or commonly known as home industry is considered able to become one of the potential industries to be developed towards the target of regional development strategy. Because most of small industries do not demand high skills in their activities, they are considered to absorb a lot of manpower. For Halmahera Utara Regency itself in 2020 has a number of small industrial companies as much as 519 companies.*

**Energy**

*Electricity and clean water are basic human needs for survival. In Halmahera Utara Regency, electricity needs are met through Halmahera Utara PLN and clean water through Halmahera Utara PDAM*

**Gambar**  
**Figures** 6.1

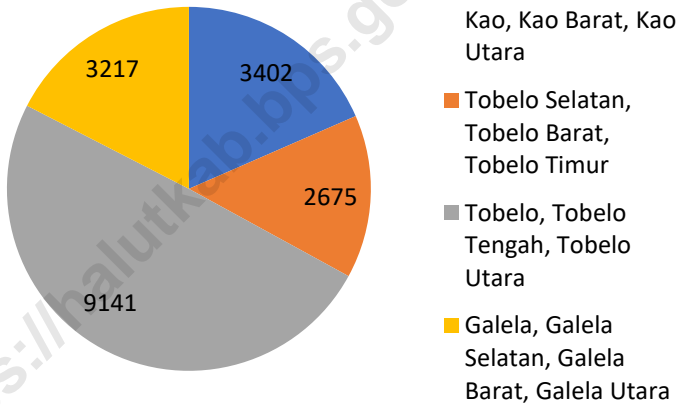
**Jumlah Pelanggan Listrik, 2017–2020**  
**Number of Electricity Customers, 2017–2020**



Sumber/Source: PT PLN (Persero) Kabupaten Halmahera Utara/State Electricity Enterprise of Halmahera Utara Regency

**Gambar** 6.2  
**Figures**

**Jumlah Pelanggan PDAM Menurut Kecamatan, 2020**  
**Number of PDAM Customers by Subdistrict, 2020**



Sumber/Source: PDAM Tobelo / Municipal Waterworks of Tobelo

## 6.1 INDUSTRI INDUSTRY

**Tabel** 6.1.1 **Jumlah Perusahaan Industri Kecil Menurut Klasifikasi Industri Kabupaten Halmahera Utara, 2016-2020**  
**Table** 6.1.1 **Number of Small Industrial Companies by Industrial Classification in Halmahera Utara Regency, 2016-2020**

Klasifikasi Industri <i>Industrial Classification</i>	2016	2017	2018	2019	2020
(1)	(2)	(3)	(4)	(5)	(6)
Pangan <i>/Food</i>	126	171	80	231	245
Kimia dan Bahan Bangunan <i>/ Chemical and Construction</i>	118	129	32	136	145
Logam / Elektronika <i>/Metal / Electronic</i>	81	91	20	74	84
Sandang <i>/Textile</i>	10	12	12	20	20
Kerajinan dan Umum <i>/ General Industry</i>	29	31	34	25	25
<b>Jumlah/Total</b>	<b>364</b>	<b>434</b>	<b>178</b>	<b>486</b>	<b>519</b>

Sumber/Source: Dinas Perdagangan dan Perindustrian Halmahera Utara/Trade and Industry Services of Halmahera Utara



**Tabel**  
**Table** 6.1.2**Jumlah Perusahaan, Tenaga Kerja, dan Investasi pada Industri Mikro dan Kecil Menurut Klasifikasi Industri, 2020**  
**Number of Companies, Employees, and Investment, in Micro and Small Industries by Classification, 2020**

Klasifikasi Industri <i>Industrial Classification</i>	Perusahaan <i>Number of Companies</i>	Tenaga Kerja <i>Number of Employees</i>	Investasi (ribu rupiah) <i>Investment (thousand rupiahs)</i>
(1)	(2)	(3)	(4)
<b>Pangan/Food</b>	<b>245</b>	<b>258</b>	<b>427 500</b>
– Pengerangan Ikan	–	–	–
– Minyak Goreng	–	–	–
– Roti/Kue Kering	216	225	294 000
– Tahu Tempe	4	8	46 500
– Es Batu/Balik	–	–	–
– Es Lilin	–	–	–
– Gula Aren	20	20	62 000
– Pengasapan Ikan	5	5	25 000
– Terasi	–	–	–
<b>Kimia dan Bahan Bangunan/ Chemical and Construction</b>	<b>145</b>	<b>325</b>	<b>1 589 000</b>
– Penggergajian Kayu	15	30	9 5000
– Perabot Kayu	106	220	1 254 000
– Percetakan/Foto Kopi	5	10	50 000
– Batu Merah dan Pres	19	65	190 000
<b>Sandang/Textile</b>	<b>20</b>	<b>20</b>	<b>100 000</b>
– Penjahitan	20	20	100 000
<b>Logam/Metal</b>	<b>84</b>	<b>145</b>	<b>523 000</b>
– Alat Dapur	15	15	150 000
– Reparasi Bengkel Umum	69	130	373 000
<b>Kerajinan dan Umum/ General Industry</b>	<b>25</b>	<b>29</b>	<b>71 500</b>
– Perhiasan Besi Putih	–	–	–
– Kerajinan Anyaman	21	21	31 500
– Kerajinan Lainnya	4	8	40 000
<b>Jumlah/Total</b>	<b>2020</b>	<b>777</b>	<b>2 711 000</b>
	<b>2019</b>	<b>717</b>	<b>2 677 000</b>
	<b>2018</b>	<b>232</b>	<b>928 500</b>

Sumber/Source: Dinas Perdagangan dan Perindustrian Halmahera Utara/Trade and Industry Services of Halmahera Utara

**Tabel 6.1.3** Jumlah Perusahaan Menurut Klasifikasi Izin di Kabupaten Halmahera Utara, 2016-2020  
**Number of Company by Permission Classified in Halmahera Utara Regency, 2016-2020**

Klasifikasi Izin Permission Classified	2016	2017	2018	2019	2020
(1)	(2)	(3)	(4)	(5)	(6)
Perusahaan Besar Big Company	2	2	2	...	...
Perusahaan Sedang Medium Company	2	2	2	...	...
Perusahaan Kecil Small Company	945	982	662	...	...
<b>Kabupaten Halmahera Utara</b>	<b>949</b>	<b>986</b>	<b>666</b>	...	...

Sumber/Source: DPMPTSP Halmahera Utara/ DPMPTSP of Halmahera Utara

**Tabel 6.1.4** Jumlah Perusahaan Menurut Bentuk Badan Hukum di Kabupaten Halmahera Utara, 2016-2020  
**Number of Company by Type of Business Entity in Halmahera Utara Regency, 2016-2020**

<b>Tipe Badan Hukum</b> <i>Type of Business Entity</i>	<b>2016</b>	<b>2017</b>	<b>2018</b>	<b>2019</b>	<b>2020</b>
(1)	(2)	(3)	(4)	(5)	(6)
Perseroan Terbatas	47	61	44	...	8
CV/Firma	157	196	70	...	22
Koperasi	19	14	4	...	3
Perorangan	1 205	907	421	...	34
Lainnya	9	–	123	...	...
<b>Kabupaten Halmahera Utara</b>	<b>1 437</b>	<b>1 178</b>	<b>662</b>	<b>...</b>	<b>...</b>

Sumber/Source: PTSP Halmahera Utara/ PTSP of Halmahera Utara

## 6.2 ENERGY

**Tabel 6.2.1** Daya Terpasang, Produksi, dan Distribusi Listrik PT. PLN (Persero) pada Cabang/Ranting PLN Menurut Kecamatan, 2020  
*Installed Electricity Power, Production, and Distribution of PT. PLN (Persero) at PLN Branch by Subdistrict, 2020*

Kecamatan Subdistrict	Daya Terpasang Installed Electricity Power (KW)	Produksi Listrik Electricity Production (KWh)	Listrik Terjual Electricity Sold (KWh)	Dipakai Sendiri Own Used (KWh)	Susut/ Hilang Shrinkage/ Lost (KWh)	
(1)	(2)	(3)	(4)	(5)	(6)	
Malifut	3 047,65	...	...	...	...	
Kao Teluk	783,80	...	...	...	...	
Kao	2 609,95	...	...	...	...	
Kao Barat	1 673,30	...	...	...	...	
Kao Utara	2 196,10	...	...	...	...	
Tobelo Selatan	3 259,10	...	...	...	...	
Tobelo Barat	1 137,15	...	...	...	...	
Tobelo Timur	1 061,60	...	...	...	...	
Tobelo	16 884,15	...	...	...	...	
Tobelo Tengah	7 440,15	...	...	...	...	
Tobelo Utara	2 152,75	...	...	...	...	
Galela	1 365,95	...	...	...	...	
Galela Selatan	1 449,35	...	...	...	...	
Galela Barat	3 394,95	...	...	...	...	
Galela Utara	1 193,65	...	...	...	...	
Loloda Utara	935,25	...	...	...	...	
Loloda Kepulauan	1 476,05	...	...	...	...	
<b>Kabupaten</b>	<b>2020</b>	<b>52 061,0</b>	<b>72 529 387</b>	<b>69 690 981</b>	<b>49 720</b>	<b>3 386 123</b>
<b>Halmahera</b>	<b>2019</b>	<b>38 325.2</b>	<b>66 863 566</b>	<b>59 116 265</b>	<b>48 567</b>	<b>7 747 301</b>
<b>Utara</b>	<b>2018</b>	<b>20 561</b>	<b>76 444 294</b>	<b>66 758 799</b>	<b>387 740</b>	<b>10 006 721</b>

Sumber/Source: PT PLN (Persero) Kabupaten Halmahera Utara/State Electricity Enterprise of Halmahera Utara Regency

**Tabel**  
**Table** 6.2.2

**Jumlah Pelanggan Listrik Menurut Kecamatan, 2016–2020**  
**Number of Electricity Customers by Subdistrict, 2016–2020**

Kecamatan Subdistrict	2016	2017	2018	2019	2020
(1)	(2)	(3)	(4)	(5)	(6)
Malifut	...	2 689	2 885	3 004	3 083
Kao Teluk	...	819	878	920	940
Kao	...	1 752	1 961	2 106	2 143
Kao Barat	...	1 783	1 856	1 913	2 042
Kao Utara	...	2 046	2 243	2 331	2 495
Tobelo Selatan	...	2 697	2 889	3 063	3 252
Tobelo Barat	...	1 109	1 160	1 208	1 280
Tobelo Timur	...	989	1 023	1 045	1 428
Tobelo	...	8 754	9 153	9 736	10 304
Tobelo Tengah	...	4 078	4 460	4 624	4 908
Tobelo Utara	...	1 947	2 037	2 422	2 521
Galela	...	1 465	1 551	1 567	1 585
Galela Selatan	...	1 823	1 876	1 901	1 934
Galela Barat	...	1 974	2 239	2 389	2 530
Galela Utara	...	1 664	1 803	1 843	1 931
Loloda Utara	...	314	873	1 130	1 366
Loloda Kepulauan	...	–	195	1 314	1 420
<b>Kabupaten Halmahera Utara</b>	...	<b>35 903</b>	<b>39 111</b>	<b>42 516</b>	<b>45 162</b>

Sumber/Source: PT PLN (Persero) Kabupaten Halmahera Utara/State Electricity Enterprise of Halmahera Utara Regency

**Tabel**  
**Table** 6.2.3**Jumlah Pelanggan dan Air yang Disalurkan Menurut Kecamatan, 2020**  
**Number of Customers and Distributed Water by Subdistrict, 2020**

Kecamatan Subdistrict	Pelanggan Number of Customers	Air Disalurkan Distributed Water (m <sup>3</sup> )	Nilai Value (Rp)
(1)	(2)	(3)	(4)
Malifut			
Kao Teluk			
Kao	3 402	221 139	1 076 874 250
Kao Barat <sup>1</sup>			
Kao Utara			
Tobelo Selatan			
Tobelo Barat	2 675	223 135	962 885 250
Tobelo Timur			
Tobelo			
Tobelo Tengah	9 141	1 459 831,53	6 455 368 325
Tobelo Utara			
Galela			
Galela Selatan			
Galela Barat	3 217	342 209,82	1 405 356 005
Galela Utara			
Loloda Utara	–	–	–
Loloda Kepulauan	–	–	–
<b>Kabupaten</b>	<b>2020</b>	<b>18 435</b>	<b>2 246 315,35</b>
<b>Halmahera</b>	<b>2019</b>	<b>18 036</b>	<b>2 214 886,00</b>
<b>Utara</b>	<b>2018</b>	<b>16 013</b>	<b>2 213 432,32</b>

Sumber/Source: PDAM Tobelo / Municipal Waterworks of Tobelo

**Tabel**  
**Table** 6.2.4**Jumlah Pelanggan dan Air yang Disalurkan Menurut Pelanggan di Kabupaten Halmahera Utara, 2020**  
**Number of Customer and Distributed Clean Water by Type of Customer in Halmahera Utara Regency, 2020**

<b>Pelanggan</b> <b>Customers</b>	<b>Pelanggan</b> <b>Number of Customers</b>	<b>Air Disalurkan</b> <b>Distributed Water</b> <b>(m<sup>3</sup>)</b>	<b>Nilai</b> <b>Value</b> <b>(Rp)</b>
(1)	(2)	(3)	(4)
Sosial <i>Social</i>	252,00	133 383,21	430 419 655,00
Rumah Tangga <i>Household</i>	16 816,00	1 767 038,88	7 635 737 590,00
Instansi Pemerintah <i>Government Institution</i>	179,00	101 806,49	526 088 582,50
Niaga <i>Trade</i>	533,00	87 610,00	399 129 500,00
Industri <i>Industry</i>	655,00	156 376,77	909 108 502,50
Khusus <i>Exclusive</i>	–	–	–
<b>2020</b>	<b>18 435</b>	<b>2 246 315,35</b>	<b>9 900 483 830</b>
<b>Jumlah/Total</b> <b>2019</b>	<b>18 036</b>	<b>2 214 886,00</b>	<b>9 825 439 488</b>
<b>2018</b>	<b>16 013</b>	<b>2 213 432,32</b>	<b>9 641 894 083</b>

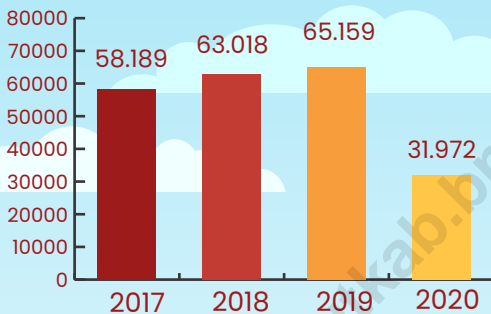
Sumber/Source: PDAM Tobelo / Municipal Waterworks of Tobelo





Jumlah Wisatawan Mancanegara dan Domestik

*Number of International and Domestic Visitors*



Penurunan jumlah wisatawan pada tahun 2020 dikarenakan terjadinya pandemi Covid-19.

Jumlah Sarana dan Prasarana Pariwisata/Hiburan

*Number of Tourism/Entertainment Amusement*

**49** Hotel

**93** Rumah Makan

**7** PUB

**10** Kafe/Karaoke





**PENJELASAN TEKNIS****TECHNICAL NOTES**

1. Wisatawan mancanegara (wisman) ialah setiap pengunjung yang mengunjungi suatu negara di luar tempat tinggalnya, didorong oleh satu atau beberapa keperluan tanpa bermaksud memperoleh penghasilan di tempat yang dikunjungi dan lamanya kunjungan tersebut tidak lebih dari satu tahun (12 bulan). Definisi ini mencakup 2 (dua) kategori wisatawan mancanegara, yaitu :
  - a. Wisatawan (turis) ialah setiap pengunjung seperti definisi di atas yang tinggal paling sedikit 24 jam, akan tetapi tidak lebih dari 1 (satu) tahun di tempat yang dikunjungi, dengan maksud antara lain: berlibur, rekreasi, olah raga, bisnis, menghadiri pertemuan, studi, dan kunjungan dengan alasan kesehatan.
  - b. Excursionist ialah setiap pengunjung seperti definisi di atas yang tinggal kurang dari 24 jam di tempat yang dikunjungi (termasuk "Cruise passengers"). Cruise Passengers ialah setiap pengunjung yang tiba di suatu negara di mana mereka tidak menginap di akomodasi yang tersedia di negara tersebut, misalnya dengan kapal laut.
1. *An International Visitor is any person visiting a country other than his usual place of residence for any reason other than for earning income in the country visited, and the length of stay is no more than one year (12 months). This definition covers two categories of foreign visitors, namely:*
  - a. *"Tourist" is any visitor staying for at least 24 hours, but no more than one year, in the country visited, with the intention of visiting, and for any of these purposes: Pleasure, recreation and sports, Business, visiting friends and relatives, missions, attending meetings, conferences, visit for health reasons and study.*
  - b. *"Excursionist" is any visitor staying less than 24 hours in the country visited including, "Cruise Passengers", i.e. visitors arriving in a country without staying in any accommodation available in the visited country.*

2. Rata-rata lama tinggal adalah rata-rata waktu tinggal wisatawan mancanegara di Indonesia untuk satu kali kunjungan.
  3. Usaha penyediaan akomodasi adalah usaha yang menyediakan pelayanan penginapan yang dapat dilengkapi dengan pelayanan pariwisata lainnya. Usaha penyediaan akomodasi dapat berupa hotel, vila, pondok wisata, bumi perkemahan, persinggahan karavan, dan akomodasi lainnya yang digunakan untuk tujuan pariwisata.
  4. Hotel adalah penyediaan akomodasi secara harian berupa kamar-kamar di dalam satu bangunan yang dapat dilengkapi dengan jasa pelayanan makan dan minum, kegiatan hiburan dan atau fasilitas lainnya. Hotel terdiri dari hotel berbintang dan hotel non- bintang.
2. *Average length of stay is the average stay duration of foreign visitor in Indonesia for one trip.*
  3. *The business of providing accommodation is a business that provides specialty services that can be equipped with other tourism services. It includes hotel, villa, cottage, camping, caravan stop, and other accommodation that are used for tourism purposes.*
  4. *Hotel is a daily supply of accommodation rooms within a building which can be equipped with eating and drinking services, entertainment activities and/ or other facilities. Hotel consists of a classified hotel and a non-classified hotel.*

5. Hotel bintang adalah usaha penyediaan jasa pelayanan penginapan, makan minum serta jasa lainnya bagi umum dengan menggunakan sebagian atau seluruh bangunan. Usaha ini dikelola secara komersial serta memenuhi ketentuan persyaratan sebagai hotel bintang (termasuk berlian) yang ditetapkan dalam surat keputusan instansi yang membinanya. Misalnya hotel bintang lima, hotel bintang empat dan seterusnya.

6. Tingkat penghunian kamar hotel adalah persentase banyaknya malam kamar yang dihuni terhadap banyaknya malam kamar yang tersedia.

7. Rata-rata lamanya tamu menginap adalah banyaknya malam tempat tidur yang terpakai (malam tamu) dengan banyaknya tamu yang menginap di hotel atau akomodasi lainnya.

5. *A star hotel is the business of providing an accommodation, eating and drinking as well as other services for the public by using a building or a part of a building. It is managed commercially and meets specified requirements as a star hotel (including diamonds) set forth in the decree of fostering agency. For example, five star hotel, four star hotel, and so on.*

6. *Room occupancy rate is the number of room-nights occupied divided by the number of room-nights available, multiplied by 100 percent.*

7. *Average length of stay is the number of bed-nights used (guest night) divided by the number of guests coming to spend the night at the accommodation.*

**ULASAN**

Kabupaten Halmahera Utara memiliki banyak objek wisata yang tersebar di beberapa kecamatan. Jumlah wisatawan mancanegara di Kabupaten Halmahera Utara pada tahun 2020 mencapai 63 wisatawan atau menurun sebesar 87,57 persen dibanding tahun 2019. Sedangkan jumlah wisatawan domestik di kabupaten Halmahera Utara sebesar 31.909 wisatawan.

Kemudian, untuk mengakomodir wisatawan yang berlibur ke objek wisata di Kabupaten Halmahera Utara, terdapat 49 penyedia jasa akomodasi pada tahun 2020, 36 hotel atau 73,47 persen berada di kecamatan Tobelo, 16,33 persen di kecamatan Tobelo Tengah, 4,08 persen di kecamatan Malifut dan Tobelo Selatan dan 2,04 persen di kecamatan Tobelo Timur. Total kamar yang tersedia pada tahun 2019 mencapai 777 unit dengan total tempat tidur sebanyak 1.115 unit.

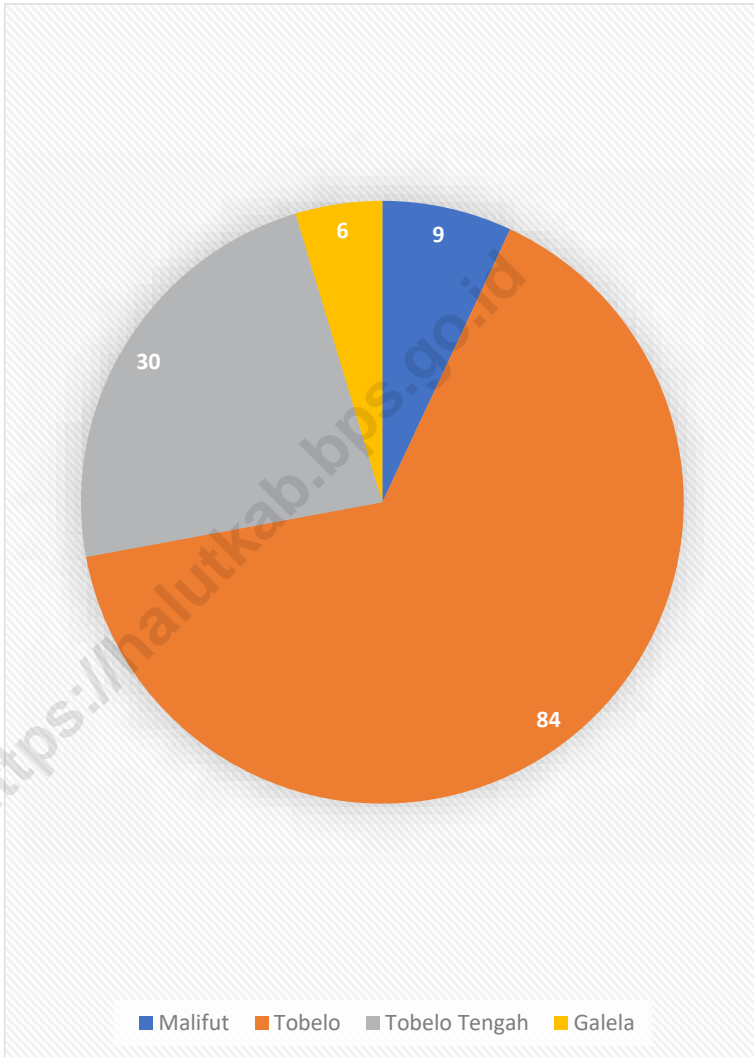
**DESCRIPTION**

*Halmahera Utara Regency has many tourist objects spread across several districts. The number of foreign tourists in Halmahera Utara Regency in 2020 reached 603 residents or decreased by 87.57 percent compared to 2019. While the number of tourists in Halmahera Utara Regency reached 31,909 tourists.*

*Then, to accommodate travelers traveling in Halmahera Utara Regency, there are 49 service providers by 2020, 36 hotels or 73.47 percent in Subdistrict of Tobelo, 16,33 per cent in Subdistrict of Tobelo Tengah, 4.08 per cent in Subdistrict of Malifut and Tobelo Selatan, and 2,04 percent in Subdistrict of Tobelo Timur. Total rooms available in 2019 reached 777 units with a total bed of 1,115 units.*

**Gambar** 7.1  
**Figures**

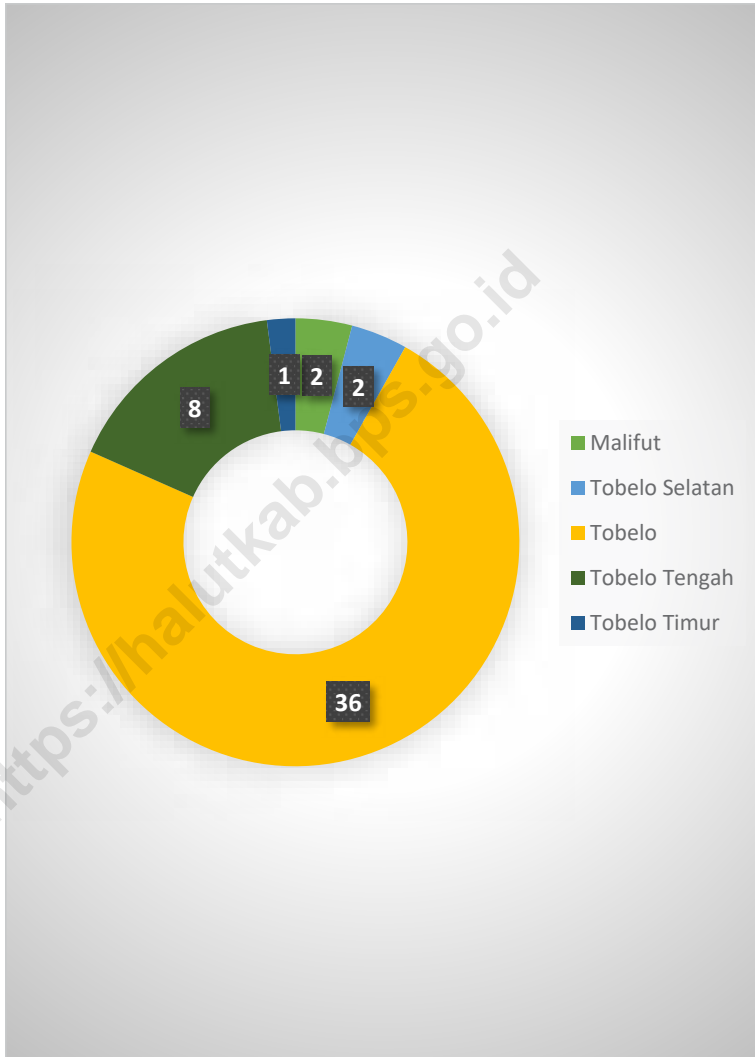
**Jumlah Rumah Makan/Restoran menurut Kecamatan,  
2020**  
**Number of Restaurants by Subdistrict, 2020**



Sumber/Source: Badan Keuangan Daerah dan Aset Daerah Kabupaten Halmahera Utara/Board of Regional Financial and Regional Assets of Halmahera Utara Regency

**Gambar** 7.2  
**Figures**

**Jumlah Akomodasi Hotel Menurut Kecamatan 2019**  
**Number of Hotel Accomodations by Subdistrict 2019**



Sumber/Source: Dinas Pariwisata Kabupaten Halmahera Utara/Tourism Department of Halmahera Utara Regency



**Tabel**  
**Table** 7.1**Jumlah Rumah Makan/Restoran Menurut Kecamatan,  
2017–2020**  
**Number of Restaurants by Subdistrict, 2017–2020**

Kecamatan Subdistrict	2017	2018	2019	2020
(1)	(2)	(3)	(4)	(5)
Malifut	...	...	5	9
Kao Teluk	...	...	–	–
Kao	...	...	–	–
Kao Barat	...	...	–	–
Kao Utara	...	...	–	–
Tobelo Selatan	...	...	1	–
Tobelo Barat	...	...	–	–
Tobelo Timur	...	...	–	–
Tobelo	...	...	97	84
Tobelo Tengah	...	...	8	30
Tobelo Utara	...	...	–	–
Galela	...	...	–	6
Galela Selatan	...	...	6	–
Galela Barat	...	...	–	–
Galela Utara	...	...	–	–
Loloda Utara	...	...	–	–
Loloda Kepulauan	...	...	–	–
<b>Kabupaten Halmahera Utara</b>	...	...	<b>117</b>	<b>129</b>

Sumber/Source: Badan Keuangan Daerah dan Aset Daerah Kabupaten Halmahera Utara/Board of Regional Financial and Regional Assets of Halmahera Utara Regency

**Tabel**  
**Table** 7.2**Jumlah Akomodasi Hotel Menurut Kecamatan di  
Kabupaten Halmahera Utara, 2019 – 2020**  
**Number of Hotel Accomodations by Subdistrict in  
Halmahera Utara Regency, 2019 – 2020**

Kecamatan Subdistrict	Hotel Hotels		Jumlah Kamar Number of Rooms		Tempat Tidur Beds	
	2019	2020	2019	2020	2019	2020
(1)	(2)	(3)	(4)	(5)	(6)	(7)
Malifut	2	2	16	16	16	16
Kao Teluk	–	–	–	–	–	–
Kao	–	–	–	–	–	–
Kao Barat	–	–	–	–	–	–
Kao Utara	–	–	–	–	–	–
Tobelo Selatan	2	2	9	10	9	10
Tobelo Barat	–	–	–	–	–	–
Tobelo Timur	1	1	8	8	8	8
Tobelo	34	36	527	548	779	815
Tobelo Tengah	7	8	145	195	181	266
Tobelo Utara	–	–	–	–	–	–
Galela	–	–	–	–	–	–
Galela Selatan	–	–	–	–	–	–
Galela Barat	–	–	–	–	–	–
Galela Utara	–	–	–	–	–	–
Loloda Utara	–	–	–	–	–	–
Loloda Kepulauan	–	–	–	–	–	–
<b>Kabupaten Halmahera Utara</b>	<b>46</b>	<b>49</b>	<b>705</b>	<b>777</b>	<b>993</b>	<b>1 115</b>

Sumber/Source: Dinas Pariwisata Kabupaten Halmahera Utara/Tourism Department of Halmahera Utara Regency

**Tabel**  
**Table** 7.3

**Jumlah Sarana dan Prasarana Pariwisata/Hiburan di  
Kabupaten Halmahera Utara, 2016-2020**  
**Number of Tourism/Entertainment Amusement in  
Halmahera Utara Regency, 2016-2020**

<b>Sarana dan Prasarana Facilities</b>	<b>2016</b>	<b>2017</b>	<b>2018</b>	<b>2019</b>	<b>2020</b>
(1)	(2)	(3)	(4)	(5)	(6)
Hotel/Penginapan	31	47	46	47	49
Rumah Makan	55	86	86	86	93
PUB			7	7	7
Kafe/Karaoke	4	17	10	10	10

Sumber/Source: Dinas Pariwisata Kabupaten Halmahera Utara/Tourism Department of Halmahera Utara Regency

**Tabel**  
**Table** 7.4**Jumlah Wisatawan Mancanegara dan Domestik di  
Kabupaten Halmahera Utara, 2017 – 2020**  
**Number of International and Domestic Visitors in  
Halmahera Utara Regency, 2017 – 2020**

Tahun Years	Wisatawan Visitors		Jumlah Total
	Mancanegara International	Domestik Domestic	
(1)	(2)	(3)	(4)
2017	507	57 682	58 189
2018	355	62 663	63 018
2019	507	64 652	65 159
2020	63	31 909	31 972

Sumber/Source: Dinas Pariwisata Kabupaten Halmahera Utara/Tourism Department of Halmahera Utara Regency

Rekapitulasi Kedatangan Arus Lalu Lintas  
Angkutan Udara di Bandara Kuabang-Kao

*Recapitulation of Traffic Flow Arrivals  
Air Transportation at Kuabang-Kao Airport*

**3.319** orang  
Penumpang / *Passanger*

**91**  
Pesawat / *Plane*

Panjang Jalan Menurut Kondisi Jalan  
*Length of Road by Road Conditions*

**28,11** KM

Rusak Berat  
*Severely  
Damage*

**3.335** KG  
Kargo / *Cargo*

**45,39** KM

Rusak  
*Damage*

**18.648** KG  
Bagasi / *Bagage*

**89,82** KM

Sedang  
*Moderate*

**137,88** KM

Baik  
*Good*



**PENJELASAN TEKNIS**

1. **Kendaraan bermotor** adalah setiap kendaraan yang digerakkan oleh peralatan teknik yang ada pada kendaraan tersebut, biasanya digunakan untuk angkutan orang atau barang di atas jalan raya selain kendaraan yang berjalan di atas rel. Kendaraan bermotor yang dicatat adalah semua jenis kendaraan kecuali kendaraan bermotor TNI/Polri dan Korps Diplomatik.
2. **Mobil penumpang** adalah setiap kendaraan bermotor yang dilengkapi dengan tempat duduk untuk sebanyak-banyaknya delapan orang, tidak termasuk tempat duduk untuk pengemudi, baik dilengkapi atau tidak dilengkapi bagasi.
3. **Mobil bis** adalah setiap kendaraan bermotor yang dilengkapi dengan tempat duduk untuk lebih dari delapan orang, tidak termasuk tempat duduk untuk pengemudi, baik dilengkapi atau tidak dilengkapi bagasi.

**TECHNICAL NOTES**

1. **Motor vehicles** are any kind of vehicles motorized by machine set up in those vehicles, they are usually used for transporting peoples or goods on roads except vehicles moving along a railway line. The data cover all kinds of motor vehicles except those belong to Indonesia Army Force Indonesian State Police and Diplomatic Corps.
2. **Passenger cars** are any motor vehicles with no more than eight seats, excluding seat for driver, it can be with or without hoot.
3. **Buses** are large passenger cars having seats for more than eight passengers, excluding seat for driver, it can be with or without hoot.

4. **Mobil truk** adalah setiap kendaraan bermotor yang digunakan untuk angkutan barang, selain mobil penumpang, mobil bis dan kendaraan bermotor roda dua.
  5. **Kereta api** adalah kendaraan dengan tenaga gerak (listrik, diesel atau tenaga uap) yang berjalan sendiri maupun dirangkaikan dengan kendaraan lain, yang akan atau sedang bergerak di atas rel, terdiri dari kereta penumpang dan kereta barang.
  6. **Kilometer penumpang** adalah jumlah kilometer dari semua penumpang yang berangkat. Besaran ini merupakan penjumlahan jarak asal tujuan masing-masing penumpang.
  7. **Rata-rata jarak perjalanan per penumpang** adalah rata-rata yang ditempuh oleh setiap penumpang, atau jumlah kilometer penumpang dibagi dengan jumlah penumpang berangkat.
  8. **Kilometer ton** adalah jumlah kilometer semua ton yang diangkut. Besaran ini merupakan hasil penjumlahan jarak asal tujuan masing-masing barang dalam ton.
4. **Trucks** are any motor vehicles used to transport goods excluding passenger cars, buses, and motorcycles.
  5. **Train** is a coach or a number of coaches joined together, moving along a railway line. It can be passenger train or freight train.
  6. **Passenger kilometer** is total kilometers of all departing passenger. This measurement is the sum of distance between the place of origin and the place of destination taken by all passengers.
  7. **Mean distance of journey per passenger** is mean distance taken by each passenger or total of passenger-kilometer divided by the number of departing passengers.
  8. **Ton-kilometer** is total kilometer of all cargoes carried. This is the sum of distance from area of origin to area of destination for each ton of cargoes.



9. **Rata-rata jarak angkut barang** adalah rata-rata jarak yang ditempuh oleh setiap ton barang atau jumlah kilometer ton dibagi dengan ton dimuat.
10. **Kunjungan kapal** adalah kapal yang datang di pelabuhan baik untuk berlabuh di perairan maupun bersandar di dermaga.
11. **Gross Ton (GT)** adalah volume ruangan kapal dalam m<sup>3</sup>, kecuali terowongan, lubang poros baling-baling, tempat jangkar, dan alas ganda.
12. **Sertifikat Operator Pesawat Udara** adalah tanda bukti terpenuhinya standar dan prosedur dalam pengoperasian pesawat udara oleh perusahaan angkutan udara niaga.
13. Sertifikat Pengoperasian Pesawat Udara adalah tanda bukti terpenuhinya standar dan prosedur dalam pengoperasian pesawat udara untuk kegiatan angkutan udara bukan niaga.
9. **Mean distance of cargoes loaded** is mean distance of each ton of cargoes loaded or total ton-kilometer divided by total ton of cargoes loaded.
10. **Ship call** is a ship arriving at a port either for mooring or berthing.
11. **Gross Ton (GT)** is total volume of all room in a ship (m<sup>3</sup>), excluding the volume of tunnel, the axle of propellers, the anchor, and the chain locker.
12. **Aircraft Operator Certificate (AOC)** is clearance of compliance to the standards and procedures in aircraft operations by the commercial air transport companies.
13. **Operating Certificate (OC)** is clearance of compliance to the standards and procedures in aircraft operations for non commercial air transport activities.

14. **Kantor Pos** adalah tempat pemberi pelayanan komunikasi tertulis dan atau surat elektronik, layanan paket, layanan logistik, layanan transaksi keuangan, dan layanan keagenan pos untuk kepentingan umum. Rumah pos berfungsi sama seperti kantor pos dan kantor pos pembantu, bedanya rumah pos biasanya terletak di daerah terpencil.

15. **Telekomunikasi** adalah setiap pemancaran, pengiriman dan atau penerimaan dari setiap informasi dalam bentuk tanda-tanda, isyarat, tulisan, gambar, suara dan bunyi melalui sistem kawat, optik, radio atau sistem elektromagnetik lainnya.

16. **Jaringan telekomunikasi** adalah rangkaian perangkat telekomunikasi dan kelengkapannya yang digunakan dalam bertelekomunikasi.

14. **Post Office** is a service provider facility of written communication and or electronic mail, parcel service, logistics services, financial transaction services, and postal services to the public. Postal house has the same function as the post office and subsidiary of post office, the difference is that postal house is usually located in remote areas.

15. **Telecommunication** includes every transmitting, delivering and or receiving from every information of marking, signal, article, picture, sound and voice through strand of wire system, optic, radio or other electromagnetic system.

16. **Telecommunication network** is peripheral network of telecommunication and its equipment used in the means of telecommunication.

17. Telepon tetap kabel dalam Susenas disebut telepon rumah adalah jaringan telekomunikasi menggunakan perangkat telepon tetap dengan kabel yang secara umum diatur oleh standar-standar teknis dengan menggunakan suatu nomor telepon, dikenal pula sebagai Public Switched Telephone Network (PSTN). Pada umumnya dimanfaatkan untuk telepon rumah dan jaringan internet, memiliki kemampuan menghantarkan sinyal dengan kuat dan jelas dengan biaya yang relatif lebih murah.
18. **Telepon bergerak seluler** adalah perangkat telekomunikasi elektronik yang mempunyai kemampuan dasar yang sama dengan telepon tetap kabel, namun dapat dibawa ke mana-mana (portable, mobile) dan tidak perlu disambungkan dengan jaringan telekomunikasi kabel. Selain berfungsi sebagai telepon, telepon seluler modern biasanya mendukung layanan tambahan seperti Short Messages Services (SMS), Multimedia Messages Service (MMS), e-mail dan akses Internet, aplikasi bisnis dan permainan, serta fotografi. Saat ini, Indonesia mempunyai dua sistem jaringan telepon bergerak seluler yaitu Global System for Mobile Telecommunications (GSM) dan CDMA.
17. *Fixed line telephone based on Susenas called home phone is a telecommunication network using fixed line telephone device which is generally regulated by technical standards, using a phone number, also known as the Public Switched Telephone Network (PSTN). It is generally used for home phone and Internet networks, has the ability to deliver a strong and clear signal with a relatively low cost.*
18. **Cellular mobile phone** is an electronic telecommunication device which has the same basic capabilities with fixed cables, but can be taken anywhere (portable, mobile) and does not need to be connected to the wired telecommunications networks. In addition to functioning as a telephone, modern mobile phone typically supports additional services such as Short Messages Services (SMS), Multimedia Messages Service (MMS), e-mail and access to the Internet, business applications and games, as well as photography. Currently, Indonesia has two cellular mobile telephone network system that are GSM (Global System for Mobile Telecommunications) and Code Division Multiple Access (CDMA).

**ULASAN**

Transportasi merupakan hal yang penting untuk menunjang kegiatan perekonomian suatu wilayah. Adanya sarana transportasi yang memadai disertai dengan kondisi jalan yang baik semakin mempermudah masyarakat untuk melakukan mobilisasi.

Sebanyak 301.201 m panjang jalan di Kabupaten Halmahera Utara didominasi oleh jalan dengan kondisi yang baik, yaitu sebesar 45,78%. Adapun 29,82% lainnya merupakan jalan dengan kondisi sedang, 15,07% merupakan jalan rusak dan 9,33% sisanya merupakan jalan dengan kondisi rusak berat.

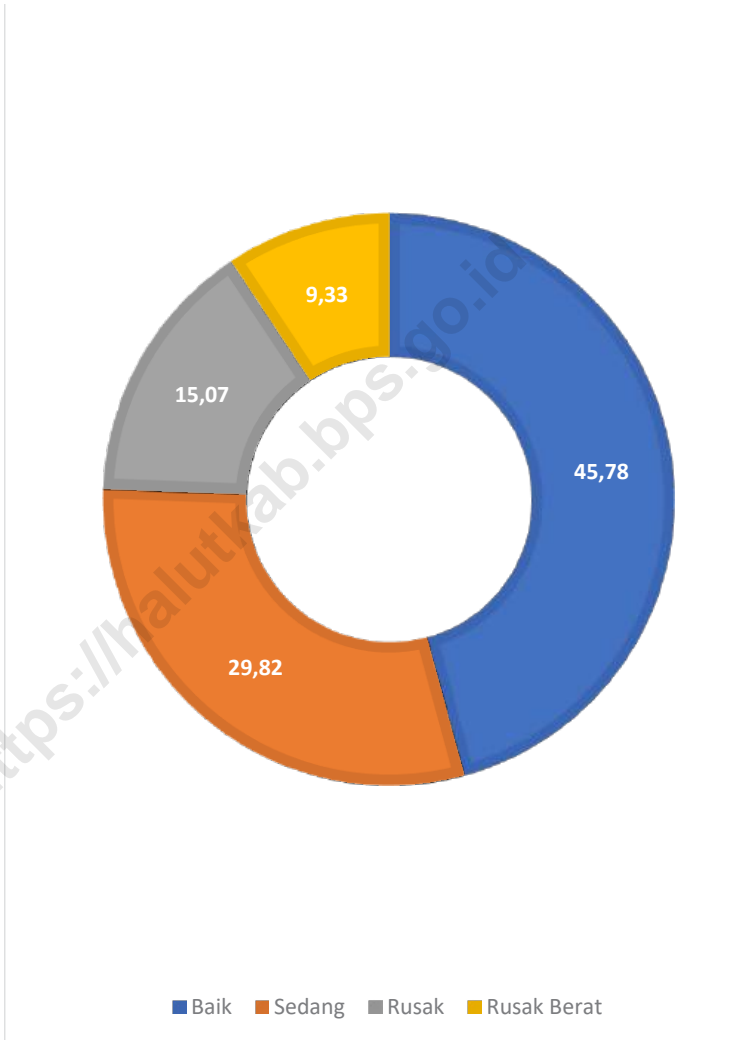
**DESCRIPTION**

*Transportation is important to support the economic activities of a region. The presence of adequate transportation facilities along with good road conditions make it easier for people to mobilize.*

*A total of 301.201 m of road length in Halmahera Utara Regency is dominated by roads with good condition, which is 45,78%. The other 29,28% are medium-sized roads, 15,07% are roads damaged and the remaining 9,33% are roads with heavily damaged conditions.*

**Gambar** 8.1  
**Figures**

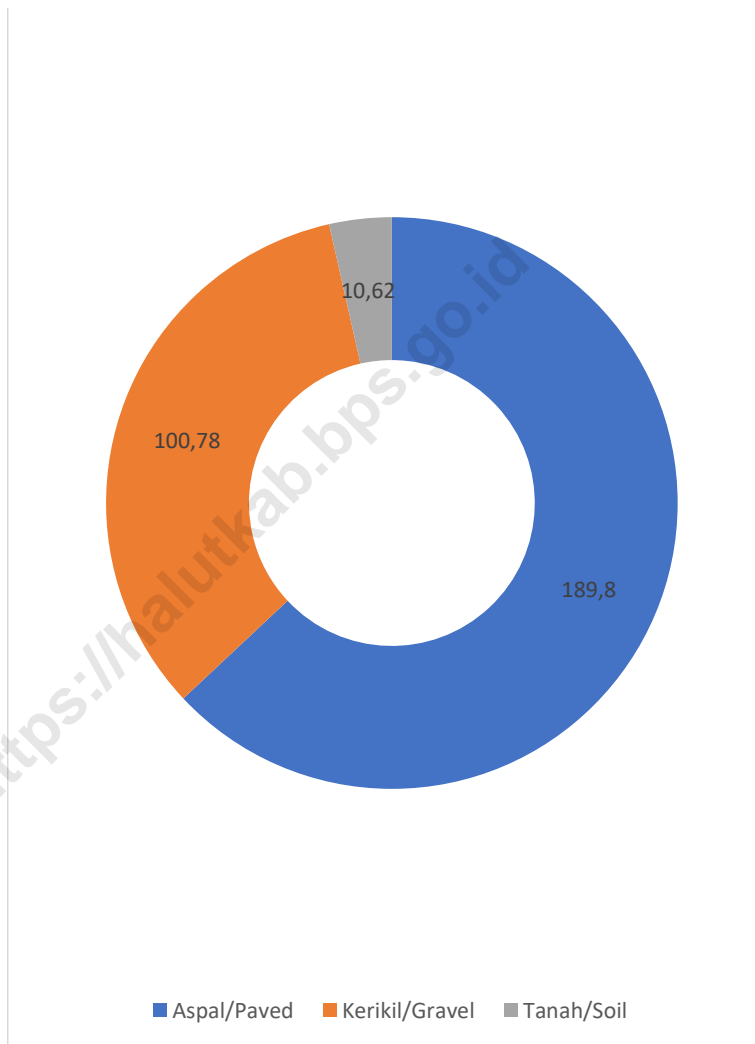
**Persentase Panjang Jalan Menurut Kondisi Jalan di Kabupaten Halmahera Utara (%), 2020**  
*Percentage Length of Roads by Road Conditions in Halmahera Utara Regency (%), 2020*



Sumber/Source : Dinas PU Kabupaten Halmahera Utara / PU Department of Halmahera Utara Regency

**Gambar** 8.2  
**Figures**

**Panjang Jalan Menurut Jenis Permukaan Jalan di Kabupaten Halmahera Utara (km), 2020**  
*Length of Roads by Type of Road Surface in Halmahera Utara Regency(km), 2020*



Sumber/Source : Dinas PU Kabupaten Halmahera Utara / PU Department of Halmahera Utara Regency

## 8.1 TRANSPORTASI TRANSPORTATION

**Tabel** 8.1.1 **Panjang Jalan Menurut Tingkat Kewenangan Pemerintahan di Kabupaten Halmahera Utara (km), 2018–2020**  
*Length of Roads by Level of Government Authority in Halmahera Utara Regency(km), 2018-2020*

Tingkat Kewenangan Pemerintahan <i>Level of Government Authority</i>	2018	2019	2020
(1)	(2)	(3)	(4)
Negara/ <i>State</i>	–	–	–
Provinsi/ <i>Province</i>	–	–	–
Kabupaten/Kota <i>Regency/Municipality</i>	301,201	301,201	301,201
<b>Jumlah/Total</b>	<b>301,201</b>	<b>301,201</b>	<b>301,201</b>

Sumber/Source: Dinas Pekerjaan Umum/Department of Public Works

**Tabel 8.1.2 Panjang Jalan Menurut Jenis Permukaan Jalan di Kabupaten Halmahera Utara (km), 2018–2020**  
**Table 8.1.2 Length of Roads by Type of Road Surface in Halmahera Utara Regency(km), 2018–2020**

Jenis Permukaan Jalan Type of Road Surface	2018	2019	2020
(1)	(2)	(3)	(4)
Aspal/Paved	180,20	180,20	189,80
Kerikil/Gravel	87,89	100,14	100,78
Tanah/Soil	33,11	20,86	10,62
Lainnya/Others	–	–	–
<b>Jumlah/Total</b>	<b>301,20</b>	<b>301,20</b>	<b>301,20</b>

Sumber/Source: Dinas Pekerjaan Umum/Department of Public Works



**Tabel 8.1.3** Panjang Jalan Menurut Kondisi Jalan di Kabupaten Halmahera Utara (km), 2018–2020  
**Table 8.1.3** Length of Road by Road Conditions in Halmahera Utara Regency (km), 2018–2020

Kondisi Jalan Condition of Roads	2018	2019	2020
(1)	(2)	(3)	(4)
Baik/Good	160,80	156,48	137,88
Sedang/Moderate	79,45	76,84	89,82
Rusak/Damage	25,07	37,03	45,39
Rusak Berat/Severely Damage	35,88	30,85	28,11
<b>Jumlah/Total</b>	<b>301,20</b>	<b>301,20</b>	<b>301,20</b>

Sumber/Source: Dinas Pekerjaan Umum/Department of Public Works

**Tabel 8.1.4** **Lalu Lintas Penumpang dan Kunjungan Kapal menurut Bulan di Pelabuhan Tobelo Kabupaten Halmahera Utara, 2020**  
**Passengers and Boat Visit by Month in Halmahera Utara Regency, 2020**

Bulan Month	Penumpang Passengers (Orang/ Person)		Kunjungan Kapal/ Boat Visit		
	Berangkat Departure	Datang Arrival	Ship Call	GRT	
(1)	(2)	(3)	(4)	(5)	
Januari	8 600	11 730	164	71 611	
Februari	6 093	5 824	146	58 137	
Maret	5 788	5 417	154	68 526	
April	2 283	2 394	103	51 463	
Mei	658	511	95	52 558	
Juni	1 489	1 563	95	54 042	
Juli	1 707	2 205	97	60 504	
Agustus	2 151	3 202	105	69 563	
September	1 562	2 426	91	58 868	
Oktober	2 254	3 072	118	63 870	
November	3 235	3 886	116	68 881	
Desember	7 264	7 595	130	65 049	
<b>2020</b>	<b>43 084</b>	<b>49 825</b>	<b>1 414</b>	<b>743 072</b>	
<b>Jumlah/Total</b>	<b>2019<sup>1</sup></b>	<b>79 990</b>	<b>76 216</b>	<b>2 184</b>	<b>649 538</b>
	<b>2018</b>	<b>77 399</b>	<b>77 062</b>	<b>2 646</b>	<b>688 225</b>

Catatan/Note: <sup>1</sup>Data tidak termasuk bulan Desember/December Data is not included

Sumber/Source: Kantor Pelabuhan Kelas II Tobelo/ Class II Port Office of Tobelo

**Tabel 8.1.5** Rekapitulasi Bulanan Arus Lalu Lintas Angkutan Udara di Bandara Kuabang-Kao, 2020  
**Table 8.1.5** *Monthly Recapitulation of Air Traffic at Kuabang-Kao Airport, 2020*

Bulan Month	Pesawat Plane		Penumpang Passanger		
	Berangkat Departure	Datang Arrival	Berangkat Departure	Datang Arrival	
(1)	(2)	(3)	(4)	(5)	
Januari	18	18	1 126	1 079	
Februari	16	16	884	929	
Maret	17	17	645	956	
April	8	8	108	183	
Mei	–	–	–	–	
Juni	1	1	35	–	
Juli	–	–	–	–	
Agustus	–	–	–	–	
September	–	–	–	–	
Oktober	6	6	23	23	
November	18	18	98	101	
Desember	7	7	48	48	
<b>Jumlah/Total</b>	<b>2020</b>	<b>91</b>	<b>91</b>	<b>2 967</b>	<b>3 319</b>
	<b>2019</b>	<b>295</b>	<b>295</b>	<b>11 018</b>	<b>10 658</b>
	<b>2018</b>	<b>354</b>	<b>354</b>	<b>13 506</b>	<b>12 723</b>

Lanjutan Tabel/Continued Table 8.1.5

Bulan Month	Bagasi Bagage (kg)		Kargo Cargo (kg)		
	Berangkat Departure	Datang Arrival	Berangkat Departure	Datang Arrival	
(1)	(6)	(7)	(8)	(9)	
Januari	3 031	4 110	357	840	
Februari	2 642	4 267	217	1 341	
Maret	1 726	3 687	–	–	
April	252	701	407	1 154	
Mei	–	–	–	–	
Juni	–	–	–	–	
Juli	–	–	–	–	
Agustus	–	–	–	–	
September	–	–	–	–	
Oktober	–	–	–	–	
November	–	5 883	–	–	
Desember	–	–	–	–	
<b>Jumlah/Total</b>	<b>2020</b>	<b>7 651</b>	<b>18 648</b>	<b>981</b>	<b>3 335</b>
	<b>2019</b>	<b>29 460</b>	<b>38 126</b>	<b>5 272</b>	<b>18 561</b>
	<b>2018</b>	<b>86 792</b>	<b>107 512</b>	<b>4 901</b>	<b>14 999</b>

Sumber/Source: Kantor Unit Penyelenggara Bandar UPBU Kuabang-Kao/ UPBU Kuabang-Kao

**Tabel 8.1.6** Rekapitulasi Bulanan Arus Lalu Lintas Angkutan Udara di Bandara Gamar Malamo, 2020  
**Monthly Recapitulation of Air Traffic at Gamar Malamo Airport, 2020**

Bulan Month	Pesawat Plane		Penumpang Passanger		
	Berangkat Departure	Datang Arrival	Berangkat Departure	Datang Arrival	
(1)	(2)	(3)	(4)	(5)	
Januari	–	–	–	–	
Februari	–	–	–	–	
Maret	–	–	–	–	
April	–	–	–	–	
Mei	–	–	–	–	
Juni	–	–	–	–	
Juli	–	–	–	–	
Agustus	–	–	–	–	
September	–	–	–	–	
Oktober	–	–	–	–	
November	–	–	–	–	
Desember	–	–	–	–	
2020	–	–	–	–	
<b>Jumlah/Total</b>	2019	116	116	4 640	4 494
	2018	183	183	6 183	6 851

Lanjutan Tabel/Continued Table 8.1.6

Bulan Month	Bagasi Bagage (kg)		Kargo Cargo (kg)	
	Berangkat Departure	Datang Arrival	Berangkat Departure	Datang Arrival
(1)	(6)	(7)	(8)	(9)
Januari	-	-	-	-
Februari	-	-	-	-
Maret	-	-	-	-
April	-	-	-	-
Mei	-	-	-	-
Juni	-	-	-	-
Juli	-	-	-	-
Agustus	-	-	-	-
September	-	-	-	-
Oktober	-	-	-	-
November	-	-	-	-
Desember	-	-	-	-
<b>Jumlah/Total</b>				
2020	-	-	-	-
2019	4 592	8 622	5 961	6 506
2018	53 660	63 175	-	-

Sumber/Source: UPBU Gamar Malamo/ UPBU Gamar Malamo

## 8.2 KOMUNIKASI COMMUNICATION

**Tabel** 8.2.1 **Jumlah Kantor Pos Pembantu Menurut Kecamatan, 2017–2020**  
**Table** 8.2.1 **Number of Post Offices Subsidiaries by Subdistrict, 2017–2020**

Kecamatan Subdistrict	2017	2018	2019	2020
(1)	(2)	(3)	(4)	(5)
Malifut	–	–	–	–
Kao Teluk	–	–	–	–
Kao	1	1	1	1
Kao Barat	–	–	–	–
Kao Utara	–	–	–	–
Tobelo Selatan	–	–	–	–
Tobelo Barat	–	–	–	–
Tobelo Timur	–	–	–	–
Tobelo	1	1	1	1
Tobelo Tengah	–	–	–	–
Tobelo Utara	–	–	–	–
Galela	1	1	1	1
Galela Selatan	–	–	–	–
Galela Barat	–	–	–	–
Galela Utara	–	–	–	–
Loloda Utara	–	–	–	–
Loloda Kepulauan	–	–	–	–
<b>Kabupaten Halmahera Utara</b>	<b>3</b>	<b>3</b>	<b>3</b>	<b>3</b>

Sumber/Source: PT (Persero) Pos Indonesia Kabupaten Halmahera Utara/ Post Indonesia Company of Halmahera Utara Regency





# PERBANKAN, KOPERASI, DAN HARGA-HARGA

BANKING, COOPERATIVES AND PRICES

## Jumlah Koperasi Menurut Jenis Koperasi Number of Cooperatives by Type of Cooperatives

24 KOPERASI SERBA USAHA



KSU

3 KOPERASI UNIT DESA



KUD

LAIN<sup>2</sup>

15 KOPERASI SIMPAN PINJAM



KSP

22 KOPERASI JENIS LAINNYA





**PENJELASAN TEKNIS****TECHNICAL NOTES**

- |  |  |
|--|--|
| <p>1. Sistem pencatatan Statistik Ekspor dan Impor adalah "General Trade" dengan wilayah pencatatan meliputi seluruh wilayah kepabeanaan Indonesia.</p>  | <p>1. <i>The recording of export and import statistics is based on General Trade System covering all Indonesian customs areas.</i></p>   |
| <p>2. Pengesahan dokumen kepabeanaan ekspor dan impor dilakukan oleh Bea dan Cukai berdasarkan Persetujuan Muat/Bongkar Barang.</p>  | <p>2. <i>The legalization of customs export and import documents is conducted by the Customs and Excise Office.</i></p>  |
| <p>3. Data ekspor berasal dari dokumen kepabeanaan BC 3.- atau yang disebut dokumen Pemberitahuan Ekspor Barang (PEB) yang diisi oleh eksportir.</p>   | <p>3. <i>The export data are compiled based on customs export documents BC 3.- or known as Export Declarations (PEB), filled by exporters.</i></p>   |
| <p>4. Data impor berasal dari dokumen kepabeanaan BC 2.- atau yang disebut dokumen Pemberitahuan Impor Barang (PIB), Pemberitahuan Impor Barang Khusus (PIBK), Pemberitahuan Pabean Free Trade Zone (PPFTZ) dan dokumen kepabeanaan BC 2.3 yang mencatat impor barang dari Luar Negeri ke Kawasan Berikat.</p> | <p>4. <i>The import data are compiled based on customs import documents BC 2.- or known as Import Declarations Form (PIB), Import Declarations Form for Special Commodity (PIBK), Customs Declaration Form for Free Trade Zone (PPFTZ), and customs import documents BC 2.3 which records import goods from foreign country to Bounded Zones Area.</i></p> |
| <p>5. Barang-barang yang dikirim ke luar negeri untuk diolah dicatat sebagai ekspor, sedangkan hasil olahan yang dikembalikan ke Indonesia dicatat sebagai impor.</p>  | <p>5. <i>Goods send abroad for processing purposes are recorded as export while its product sent to Indonesia are recorded as import.</i></p>  |

6. Barang-barang luar negeri yang diolah di dalam negeri dicatat sebagai barang impor meskipun barang olahan tersebut akan kembali ke luar negeri.
7. Barang-barang yang tidak dicakup dalam pencatatan:
  - a. Pakaian dan barang-barang perhiasan penumpang.
  - b. Barang-barang bawaan penumpang dari/ke luar negeri untuk dipakai sendiri, kecuali lemari es, pesawat televisi, dan sebagainya.
  - c. Barang-barang untuk keperluan perwakilan kedutaan suatu negara.
  - d. Barang-barang ekspedisi dan ekshibisi atau pameran.
  - e. Barang-barang untuk militer yang diimpor langsung oleh angkatan bersenjata.
  - f. Pembungkus/peti kemas untuk diisi kembali.
  - g. Uang dan surat-surat berharga.
  - h. Barang-barang contoh.
6. *Foreign goods processed in Indonesia are still recorded as imports although the products will be sent to abroad.*
7. *The following goods are not included in the statistics:*
  - a. *Clothings and passengers' jewelry.*
  - b. *Luggage of passengers for own use, except refrigerators, television sets, etc.*
  - c. *Goods imported/exported for the use of foreign representative countries/embassies.*
  - d. *Goods for expeditions, and shows or exhibitions.*
  - e. *Military goods directly imported by the Armed Forces.*
  - f. *Packings/containers to be refilled.*
  - g. *Bank notes and securities.*
  - h. *Sample goods.*

8. Sistem pengolahan dokumen impor/ekspor Indonesia adalah sistem "Carry Over" yaitu dokumen ditunggu selama satu bulan, setelah bulan berjalan, sedangkan dokumen-dokumen yang terlambat akan diolah pada bulan berikutnya. Dengan demikian dokumen bulan-bulan sebelumnya yang terlambat diterima dan masuk pada bulan berjalan, diperlakukan sebagai dokumen bulan pengolahan.
9. **Pelabuhan Muat** adalah pelabuhan darimana barang diangkut ke luar negeri atau diekspor.
10. **Negara tujuan** adalah negara tujuan akhir yang diketahui untuk barang ekspor yang dikirim ke luar negeri.
11. **Jenis komoditi** adalah barang ekspor yang dicatat sesuai kode Harmonized System (HS).
8. *The carry-over system is used in processing Indonesian export and import documents. Documents are processed one month after the current month, while those received later will be processed for the succeeding month. This means previous documents received in the current month will be treated as processed documents.*
9. **Port of loading** is port where the goods are transported out of the country or exported.
10. **Country of destination** is country that is known to export goods sent abroad.
11. **Type of commodity** is exported goods recorded based on Harmonized System (HS) code.

**ULASAN**

Berkembangnya suatu wilayah dapat dilihat dari kegiatan perdagangan wilayah tersebut. Perkembangan usaha perdagangan di Kabupaten Halmahera Utara pada tahun 2020 mengalami peningkatan.

Untuk koperasi yang aktif ada sebanyak 64 koperasi, terbagi atas 24 KSU, 3 KUD, 15 KSP dan sebagian lainnya termasuk dalam koperasi lainnya. Dengan melihat persebaran yang ada, mayoritas koperasi berada di kecamatan Tobelo.

**DESCRIPTION**

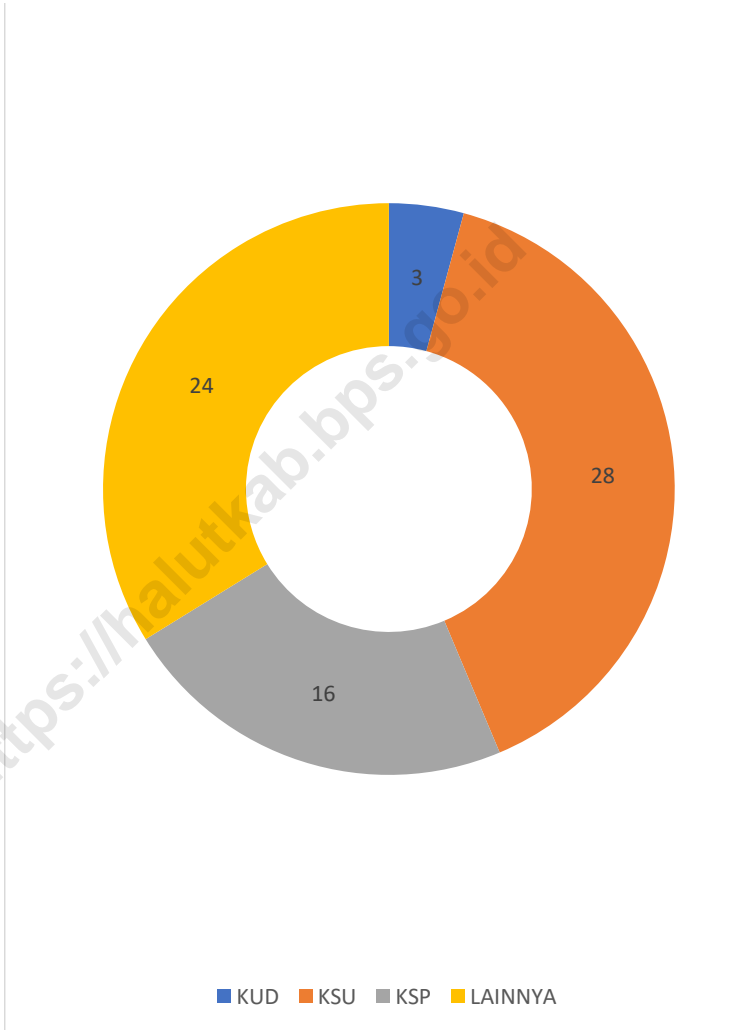
*Development of regional can explained from trade activities. Trading business of Halmahera Utara in 2018 has increased.*

*For active cooperatives there are 64 cooperatives, divided into 24 KSU, 3 KUD, 15 KSP and some of the songs are included in other cooperatives. By looking at the distribution, the majority of cooperatives are in Tobelo sub-district.*

<https://halutkab.bps.go.id>

**Gambar** 9.1  
**Figures**

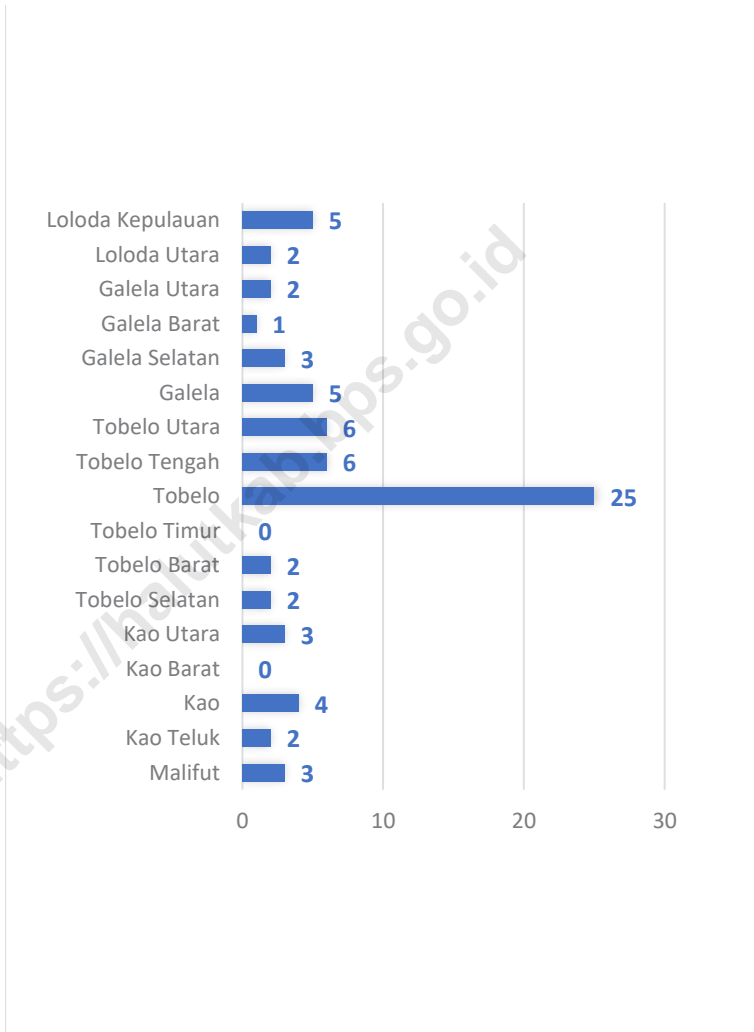
**Jumlah Koperasi Menurut Jenis di Kabupaten  
Halmahera Utara, 2020**  
*Number of Cooperatives by Type in Halmahera  
Utara Regency, 2020*



Sumber/Source: Dinas Koperasi dan UKM Halmahera Utara/ Cooperative and Small & Medium Enterprises Service of Halmahera Utara

**Gambar** 9.2  
**Figures**

**Jumlah Koperasi setiap Kecamatan di Kabupaten  
Halmahera Utara, 2020**  
*Number of Cooperatives by Subdistrict in Halmahera  
Utara Regency, 2020*



Sumber/Source: Dinas Koperasi dan UKM Halmahera Utara/ Cooperative and Small & Medium Enterprises Service of Halmahera Utara



**Tabel 9.1**  
**Table**

**Jumlah Koperasi Aktif Menurut Kecamatan di Kabupaten Halmahera Utara, 2017–2020**  
**Number of Active Cooperative by Subdistrict in Halmahera Utara Regency, 2017–2020**

Kecamatan Subdistrict	2017	2018	2019	2020
(1)	(2)	(3)	(4)	(5)
Malifut	2	2	1	3
Kao Teluk	2	–	–	1
Kao	5	4	4	4
Kao Barat	–	–	–	–
Kao Utara	3	2	3	3
Tobelo Selatan	3	1	1	2
Tobelo Barat	–	–	1	2
Tobelo Timur	–	–	–	–
Tobelo	14	23	25	26
Tobelo Tengah	–	5	6	5
Tobelo Utara	4	5	5	7
Galela	3	2	4	5
Galela Selatan	4	2	2	3
Galela Barat	–	1	1	1
Galela Utara	1	2	2	2
Loloda Utara	–	1	2	2
Loloda Kepulauan	1	4	5	5
<b>Kabupaten Halmahera Utara</b>	<b>56</b>	<b>54</b>	<b>64</b>	<b>71</b>

Sumber/Source: Dinas Koperasi dan UKM Halmahera Utara/ Cooperative and Small & Medium Enterprises Service of Halmahera Utara

**Tabel 9.2** Jumlah Koperasi Menurut Jenis Koperasi dan Kecamatan di Kabupaten Halmahera Utara, 2020  
**Table 9.2** Number of Cooperatives by Type of Cooperative and Subdistrict in Halmahera Utara Regency, 2020

Kecamatan Subdistrict	KUD	KSU	KSP	Lainnya	Jumlah Total	
(1)	(2)	(3)	(4)	(5)	(6)	
Malifut	1	2	–	–	3	
Kao Teluk	–	1	–	1	2	
Kao	–	1	1	2	4	
Kao Barat	–	–	–	–	–	
Kao Utara	–	1	2	–	3	
Tobelo Selatan	–	–	–	2	2	
Tobelo Barat	–	–	–	2	2	
Tobelo Timur	–	–	–	–	–	
Tobelo	–	8	7	10	25	
Tobelo Tengah	–	1	4	1	6	
Tobelo Utara	1	4	1	–	6	
Galela	–	4	–	1	5	
Galela Selatan	–	2	1	–	3	
Galela Barat	–	–	–	1	1	
Galela Utara	–	2	–	–	2	
Loloda Utara	–	1	–	1	2	
Loloda Kepulauan	1	1	–	3	5	
<b>Kabupaten Halmahera Utara</b>	<b>2020</b>	<b>3</b>	<b>28</b>	<b>16</b>	<b>24</b>	<b>71</b>
	<b>2019</b>	<b>3</b>	<b>24</b>	<b>15</b>	<b>22</b>	<b>64</b>
	<b>2018</b>	<b>3</b>	<b>22</b>	<b>13</b>	<b>16</b>	<b>54</b>

Sumber/Source: Dinas Koperasi dan UKM Halmahera Utara/ Cooperative and Small & Medium Enterprises Service of Halmahera Utara

**Tabel 9.3**  
**Table**

**Jumlah Koperasi Unit Desa (KUD) dan Non KUD di Kabupaten Halmahera Utara, 2020**  
**The Number of Village Cooperative and Non Village Cooperative in North Halmahera Regency, 2020**

Kecamatan Subdistrict	Jumlah Koperasi		Jumlah Anggota		
	KUD	Non KUD	KUD	Non KUD	
(1)	(2)	(3)	(4)	(5)	
Malifut	1	2	38	65	
Kao Teluk	–	2	–	55	
Kao	–	4	–	465	
Kao Barat	–	–	–	–	
Kao Utara	–	3	–	145	
Tobelo Selatan	–	2	–	60	
Tobelo Barat	–	2	–	50	
Tobelo Timur	–	–	–	–	
Tobelo	–	26	–	4 780	
Tobelo Tengah	–	5	–	765	
Tobelo Utara	1	6	30	600	
Galela	–	5	–	205	
Galela Selatan	–	3	–	189	
Galela Barat	–	1	–	54	
Galela Utara	–	2	–	120	
Loloda Utara	–	2	–	85	
Loloda Kepulauan	1	3	30	145	
<b>Kabupaten Halmahera Utara</b>	<b>2020</b>	<b>3</b>	<b>68</b>	<b>98</b>	<b>7 783</b>
	<b>2019</b>	<b>3</b>	<b>61</b>	<b>98</b>	<b>13 358</b>
	<b>2018</b>	<b>3</b>	<b>51</b>	<b>98</b>	<b>3 488</b>

Sumber/Source: Dinas Koperasi dan UKM Halmahera Utara/ Cooperative and Small & Medium Enterprises Service of Halmahera Utara



Bab

10

## PENGELUARAN PENDUDUK

### POPULATION EXPENDITURE

#### Pengeluaran Makanan / *Food Expenditure*

**Rp 485.097,-** per kapita per bulan  
*per person per month*



#### Pengeluaran Non Makanan / *Non-Food Expenditure*

**Rp 464.069,-** per kapita per bulan  
*per person per month*



Sumber : BPS – Survei Sosial Ekonomi Nasional

Source : BPS Statistics – The National Socioeconomic Survey



**PENJELASAN TEKNIS**

**TECHNICAL NOTES**

1. Pengeluaran rata-rata per kapita adalah biaya yang dikeluarkan untuk konsumsi semua anggota rumah tangga selama sebulan baik yang berasal dari pembelian, pemberian maupun produksi sendiri dibagi dengan banyaknya anggota rumah tangga dalam rumah tangga tersebut.

1. *Per capita Average Expenditure is the cost spent for all household members consumption during the month, whether from purchasing, giving or own production, divided by the number of household members in the household.*

<https://halutkab.bps.go.id>

**ULASAN**

Terdapat beberapa indikator untuk menggambarkan kesejahteraan masyarakat di Kabupaten Halmahera Utara. Indikator ini dihasilkan dari Survei Sosial Ekonomi Nasional yang dilakukan Badan Pusat Statistik.

Salah satu indikator untuk menunjukkan tingkat kesejahteraan penduduk adalah tingkat kecukupan gizi yang dikonsumsi masing-masing penduduk. Pada tahun 2020 rata-rata pengeluaran untuk makanan adalah sebesar 429.189 rupiah per kapita per bulan yang mayoritasnya digunakan untuk mengonsumsi makanan jadi (20,18%).

Pengeluaran penduduk untuk barang bukan makanan juga menjadi salah satu indikator kesejahteraan. Rata-rata pengeluaran untuk barang bukan makanan adalah sebesar 363.379 ribu rupiah per kapita per bulan yang mayoritasnya dibelanjakan untuk kategori perumahan dan fasilitas rumah tangga.

**DESCRIPTION**

*There are various indicators to explain about public welfare in Halmahera Utara Regency. National Socio-Economic Survey can figure out various indicators of public welfare.*

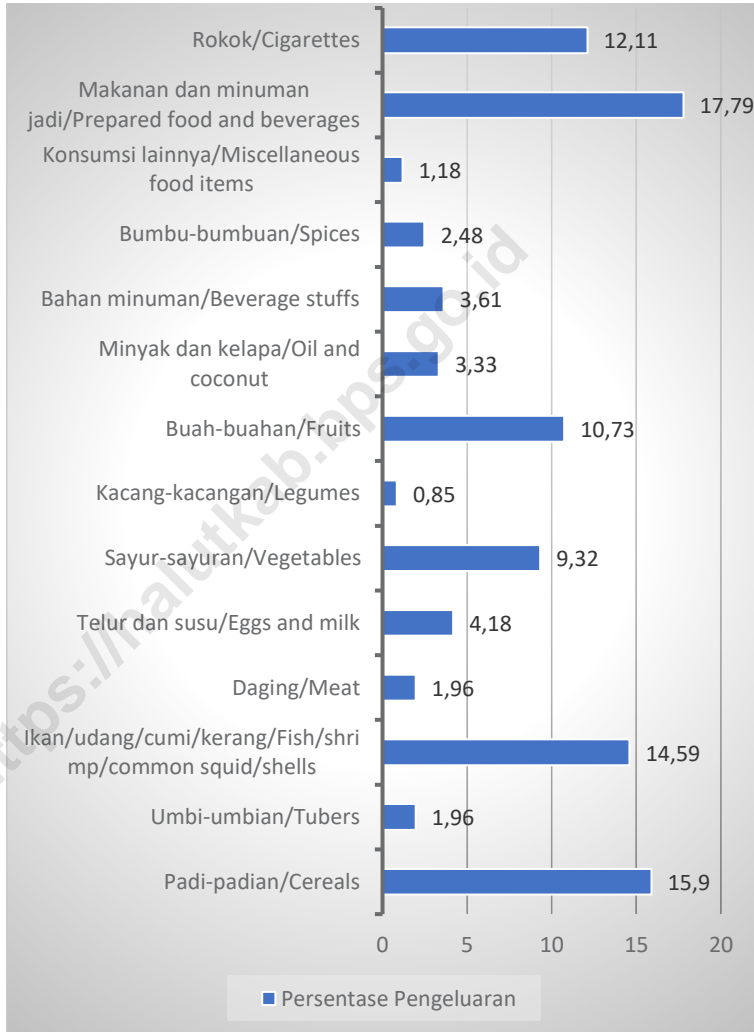
*One indicator to indicate the level of welfare of the population is the level of nutritional adequacy consumed by each population. In 2020 the average expenditure on food is 429,189 rupiah per capita per month, the majority of which is used to consume processed food (20.18%).*

*Population expenditure for non-food items is also one indicator of welfare. The average expenditure on non-food items is 363,379 thousand rupiah per capita per month, the majority of which is spent on the housing and household facilities category.*



**Gambar** 10.1  
**Figures**

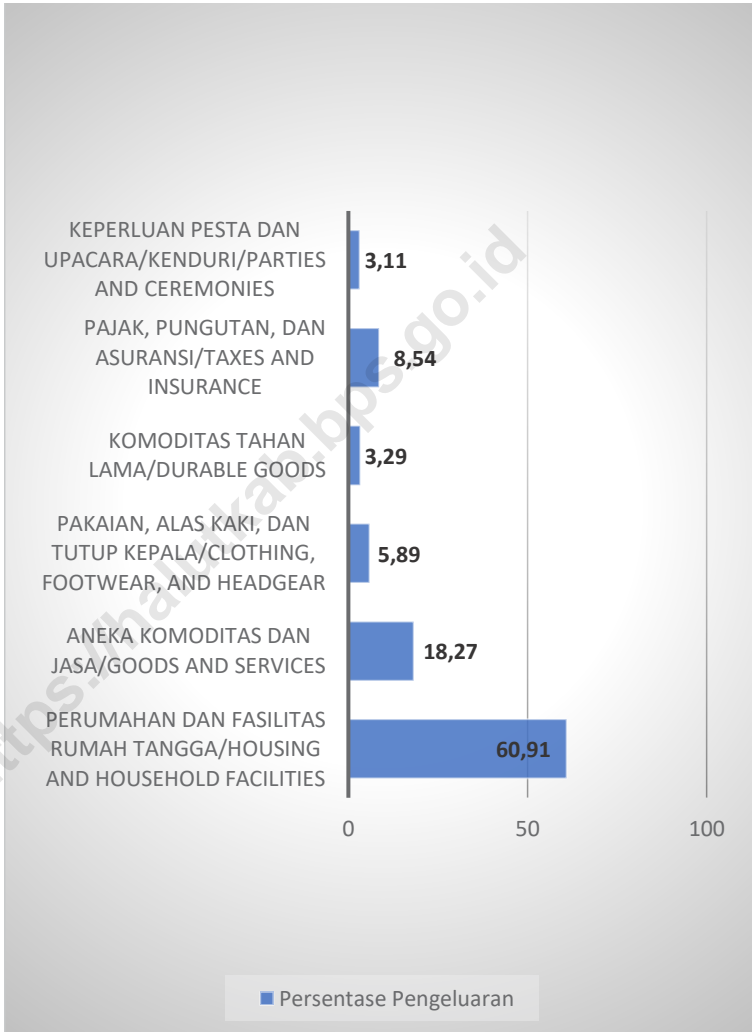
**Persentase Pengeluaran Makanan per Kapita Sebulan di Kabupaten Halmahera Utara, 2020**  
**Percentage of Food Monthly Expenditure per Capita in Halmahera Utara Regency, 2020**



Sumber/Source: BPS, Survei Sosial Ekonomi Nasional (Susenas)/BPS-Statistics Indonesia, National Socioeconomic Survey

**Gambar** 10.2  
**Figures**

**Persentase Pengeluaran Non Makanan per Kapita  
Sebulan di Kabupaten Halmahera Utara, 2020**  
*Percentage of Non-Food Monthly Expenditure per Capita  
in Halmahera Utara Regency, 2020*



Sumber/Source : BPS, Survei Sosial Ekonomi Nasional (Susenas)/BPS-Statistics Indonesia, National Socioeconomic Survey

**Tabel**  
**Table** 10.1

**Rata-rata Pengeluaran per Kapita Sebulan Menurut Kelompok Komoditas (rupiah) di Kabupaten Halmahera Utara, 2020**  
**Monthly Average Expenditure per Capita by Commodity Group (rupiahs) in Halmahera Utara Regency, 2020**

Kelompok Komoditas/Commodity Group	2020	
	(1)	(2)
<b>Makanan/Food</b>		
Padi-padian/Cereals		77 153
Umbi-umbian/Tubers		9 494
Ikan/udang/cumi/kerang/Fish/shrimp/common squid/shells		70 756
Daging/Meat		9 507
Telur dan susu/Eggs and milk		20 280
Sayur-sayuran/Vegetables		45 225
Kacang-kacangan/Legumes		4 140
Buah-buahan/Fruits		52 058
Minyak dan kelapa/Oil and coconut		16 140
Bahan minuman/Beverage stuffs		17 512
Bumbu-bumbuan/Spices		12 030
Konsumsi lainnya/Miscellaneous food items		5 741
Makanan dan minuman jadi/Prepared food and beverages		86 323
Rokok/Cigarettes		58 740
<b>Jumlah makanan/Total food</b>		<b>485 097</b>
<b>Bukan makanan/Non-food</b>		
Perumahan dan fasilitas rumah tangga/Housing and household facilities		282 660
Aneka komoditas dan jasa/Goods and services		84 772
Pakaian, alas kaki, dan tutup kepala/Clothing, footwear, and headgear		27 319
Komoditas tahan lama/Durable goods		15 266
Pajak, pungutan, dan asuransi/Taxes and insurance		39 629
Keperluan pesta dan upacara/kenduri/Parties and ceremonies		14 424
<b>Jumlah bukan makanan/Total non-food</b>		<b>464 069</b>
	<b>2020</b>	<b>949 167</b>
<b>Jumlah/Total</b>	<b>2019</b>	<b>792 568,1</b>
	<b>2018</b>	...

Sumber/Source: BPS, Survei Sosial Ekonomi Nasional (Susenas)/BPS-Statistics Indonesia, National Socioeconomic Survey

Tabel  
Table 10.2

**Persentase Pengeluaran per Kapita Sebulan Menurut Kelompok Komoditas di Kabupaten Halmahera Utara, 2019 – 2020**  
**Percentage of Monthly Expenditure per Capita by Commodity Group in Halmahera Utara Regency, 2019-2020**

<b>Kelompok Komoditas/Commodity Group</b>	<b>2019</b>	<b>2020</b>
(1)	(2)	(3)
<b>Makanan/Food</b>		
Padi-padian/Cereals	16,61	15,90
Umbi-umbian/Tubers	2,32	1,96
Ikan/udang/cumi/kerang/Fish/shrimp/common squid/shells	14,15	14,59
Daging/Meat	2,10	1,96
Telur dan susu/Eggs and milk	3,94	4,18
Sayur-sayuran/Vegetables	8,89	9,32
Kacang-kacangan/Legumes	0,82	0,85
Buah-buahan/Fruits	5,72	10,73
Minyak dan kelapa/Oil and coconut	3,98	3,33
Bahan minuman/Beverage stuffs	4,04	3,61
Bumbu-bumbuan/Spices	2,25	2,48
Konsumsi lainnya/Miscellaneous food items	1,28	1,18
Makanan dan minuman jadi/Prepared food and beverages	20,18	17,79
Rokok/Cigarettes	13,72	12,11
<b>Jumlah makanan/Total food</b>	<b>100,00</b>	<b>100,00</b>
<b>Bukan makanan/Non-food</b>		
Perumahan dan fasilitas rumah tangga/Housing and household facilities	60,10	60,91
Aneka komoditas dan jasa/Goods and services	20,73	18,27
Pakaian, alas kaki, dan tutup kepala/Clothing, footwear, and headgear	5,64	5,89
Komoditas tahan lama/Durable goods	3,76	3,29
Pajak, pungutan, dan asuransi/Taxes and insurance	7,74	8,54
Keperluan pesta dan upacara/kenduri/Parties and ceremonies	2,02	3,11
<b>Jumlah bukan makanan/Total non-food</b>	<b>100,00</b>	<b>100,00</b>
<b>Jumlah/Total</b>	<b>100,00</b>	<b>100,00</b>

Sumber/Source: BPS, Survei Sosial Ekonomi Nasional (Susenas)/BPS-Statistics Indonesia, National Socioeconomic Survey

**Tabel**  
**Table** 10.3

**Persentase Penduduk Menurut Golongan Pengeluaran Per Kapita Sebulan, 2019 – 2020**  
**Percentage of Population by Per Capita Spending Group a Month, 2019 – 2020**

Golongan Pengeluaran <i>Spending Group</i> (Rp)	Persentase Penduduk <i>Percentage of Population</i>	
	2019	2020
(1)	(2)	(3)
< 150 000	–	–
150 000–199 999	–	–
200 000–299 999	0,75	0,43
300 000–499 999	16,43	12,72
500 000–749 999	43,07	33,14
750 000–999 999	21,00	20,80
1 000 000–1 499 999	12,87	20,46
1 500 000+	5,87	12,44
<b>Jumlah/Total</b>	<b>100,00</b>	<b>100,00</b>

Sumber/Source: BPS, Survei Sosial Ekonomi Nasional (Susenas) Maret/BPS-Statistics Indonesia, National Socioeconomic Survey March



# PERDAGANGAN

## TRADE



**73**

Pedagang Besar

*Wholesaler*

**211**

Pedagang Menengah

*Medium Trader*



**2.743**

Pedagang Kecil

*Small Trader*





**PENJELASAN TEKNIS****TECHNICAL NOTES**

- |  |  |
|--|--|
| <p>1. Sistem pencatatan Statistik Ekspor dan Impor adalah "General Trade" dengan wilayah pencatatan meliputi seluruh wilayah kepabeanan Indonesia.</p>   | <p>1. <i>The recording of export and import statistics is based on General Trade System covering all Indonesian customs areas.</i></p>   |
| <p>2. Pengesahan dokumen kepabeanan ekspor dan impor dilakukan oleh Bea dan Cukai berdasarkan Persetujuan Muat/Bongkar Barang.</p>   | <p>2. <i>The legalization of customs export and import documents is conducted by the Customs and Excise Office.</i></p>  |
| <p>3. Data ekspor berasal dari dokumen kepabeanan BC 3.- atau yang disebut dokumen Pemberitahuan Ekspor Barang (PEB) yang diisi oleh eksportir.</p>  | <p>3. <i>The export data are compiled based on customs export documents BC 3.- or known as Export Declarations (PEB), filled by exporters.</i></p>   |
| <p>4. Data impor berasal dari dokumen kepabeanan BC 2.- atau yang disebut dokumen Pemberitahuan Impor Barang (PIB), Pemberitahuan Impor Barang Khusus (PIBK), Pemberitahuan Pabean Free Trade Zone (PPFTZ) dan dokumen kepabeanan BC 2.3 yang mencatat impor barang dari Luar Negeri ke Kawasan Berikat.</p> | <p>4. <i>The import data are compiled based on customs import documents BC 2.- or known as Import Declarations Form (PIB), Import Declarations Form for Special Commodity (PIBK), Customs Declaration Form for Free Trade Zone (PPFTZ), and customs import documents BC 2.3 which records import goods from foreign country to Bounded Zones Area.</i></p> |
| <p>5. Barang-barang yang dikirim ke luar negeri untuk diolah dicatat sebagai ekspor, sedangkan hasil olahan yang dikembalikan ke Indonesia dicatat sebagai impor.</p>  | <p>5. <i>Goods send abroad for processing purposes are recorded as export while its product sent to Indonesia are recorded as import.</i></p>  |

6. Barang-barang luar negeri yang diolah di dalam negeri dicatat sebagai barang impor meskipun barang olahan tersebut akan kembali ke luar negeri.
  7. Barang-barang yang tidak dicakup dalam pencatatan:
    - a. Pakaian dan barang-barang perhiasan penumpang.
    - b. Barang-barang bawaan penumpang dari/ke luar negeri untuk dipakai sendiri, kecuali lemari es, pesawat televisi, dan sebagainya.
    - c. Barang-barang untuk keperluan perwakilan kedutaan suatu negara.
    - d. Barang-barang ekspedisi dan ekshibisi atau pameran.
    - e. Barang-barang untuk militer yang diimpor langsung oleh angkatan bersenjata.
    - f. Pembungkus/peti kemas untuk diisi kembali.
    - g. Uang dan surat-surat berharga.
    - h. Barang-barang contoh.
6. *Foreign goods processed in Indonesia are still recorded as imports although the products will be sent to abroad.*
  7. *The following goods are not included in the statistics:*
    - a. *Clothings and passengers' jewelry.*
    - b. *Luggage of passengers for own use, except refrigerators, television sets, etc.*
    - c. *Goods imported/exported for the use of foreign representative countries/embassies.*
    - d. *Goods for expeditions, and shows or exhibitions.*
    - e. *Military goods directly imported by the Armed Forces.*
    - f. *Packings/containers to be refilled.*
    - g. *Bank notes and securities.*
    - h. *Sample goods.*

8. Sistem pengolahan dokumen impor/ekspor Indonesia adalah sistem "Carry Over" yaitu dokumen ditunggu selama satu bulan, setelah bulan berjalan, sedangkan dokumen-dokumen yang terlambat akan diolah pada bulan berikutnya. Dengan demikian dokumen bulan-bulan sebelumnya yang terlambat diterima dan masuk pada bulan berjalan, diperlakukan sebagai dokumen bulan pengolahan.
9. **Pelabuhan Muat** adalah pelabuhan darimana barang diangkut ke luar negeri atau diekspor.
10. **Negara tujuan** adalah negara tujuan akhir yang diketahui untuk barang ekspor yang dikirim ke luar negeri.
11. **Jenis komoditi** adalah barang ekspor yang dicatat sesuai kode Harmonized System (HS).
8. *The carry-over system is used in processing Indonesian export and import documents. Documents are processed one month after the current month, while those received later will be processed for the succeeding month. This means previous documents received in the current month will be treated as processed documents.*
9. **Port of loading** is port where the goods are transported out of the country or exported.
10. **Country of destination** is country that is known to export goods sent abroad.
11. **Type of commodity** is exported goods recorded based on Harmonized System (HS) code.

**ULASAN**

Berkembangnya suatu wilayah dapat dilihat dari kegiatan perdagangan wilayah tersebut. Perkembangan usaha perdagangan di Kabupaten Halmahera Utara pada tahun 2020 mengalami peningkatan. Pedagang yang terdaftar di Dinas Perindustrian, Perdagangan, Koperasi, dan UMKM pada tahun 2020 di Kabupaten Halmahera Utara sebagai berikut: pedagang besar sebanyak 73 pedagang, pedagang sedang sebanyak 211 pedagang, dan pedagang kecil sebanyak 2.743 perusahaan.

Pada tahun 2020, jumlah pasar mengalami penambahan sebanyak sebelas pasar. Sementara jumlah kios dan toko tidak berubah di tahun 2020.

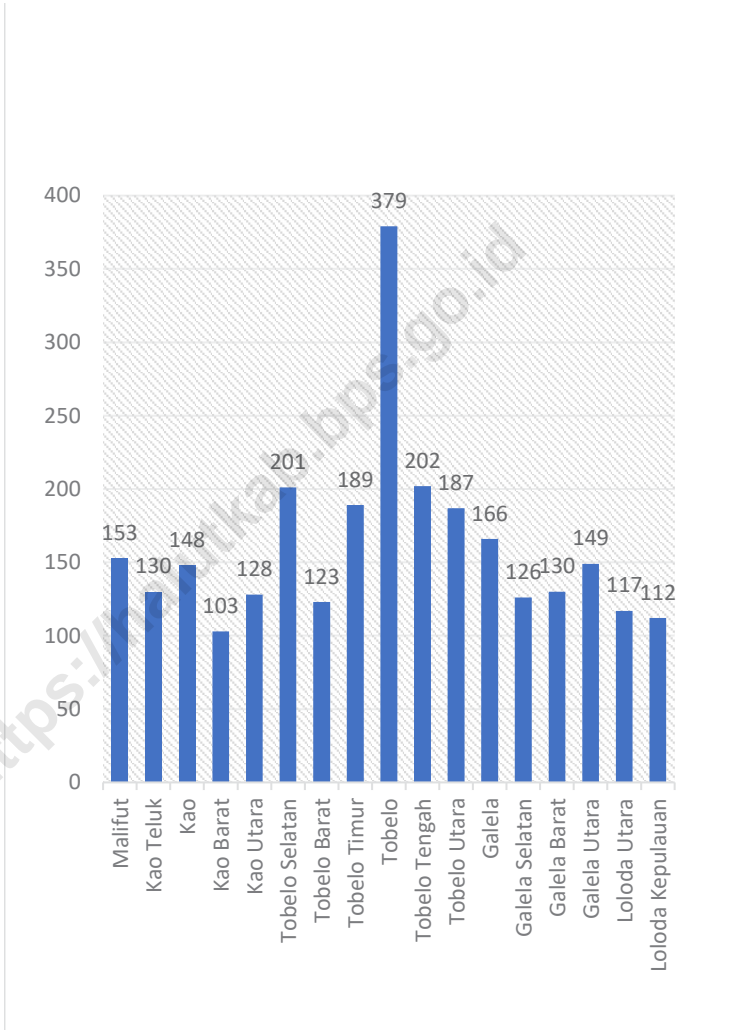
**DESCRIPTION**

*Development of regional can explained from trade activities. Trading business of Halmahera Utara in 2020 has increased. There are trader registered in Industri, Trade, Cooperative and UMKM Service of Halmahera Utara Regency in 2020, there are 73 big traders, 211 middle traders, and 2.743 small traders.*

*In 2020, the number of markets will increase by eleven. But, the number of stalls and shops don't change, in 2020.*

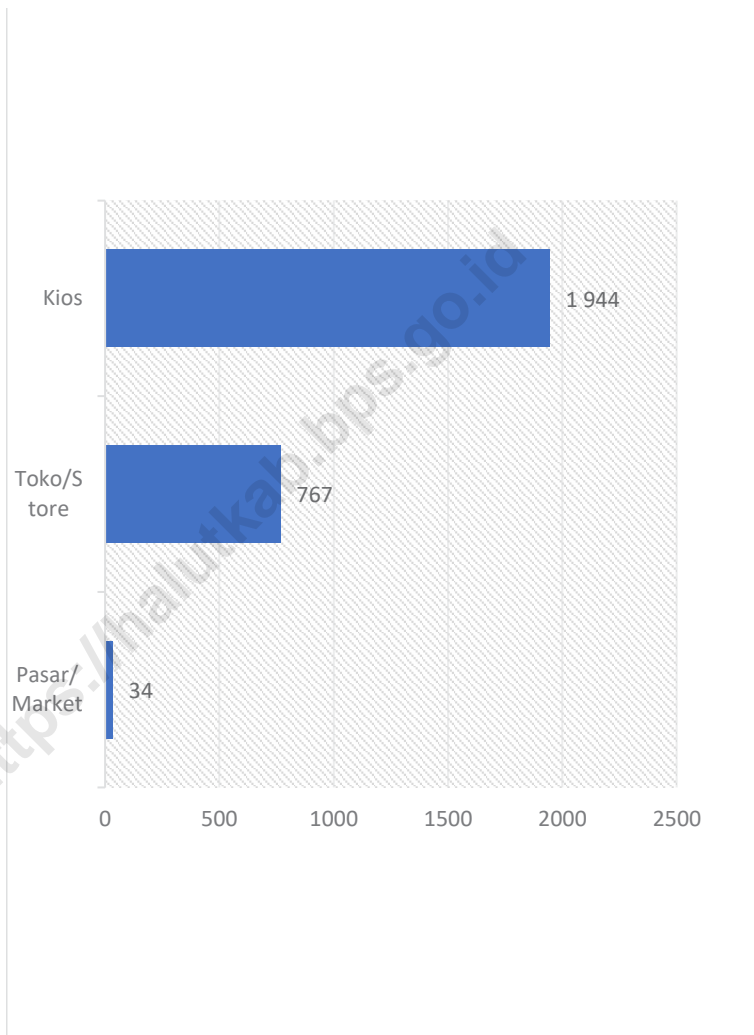
**Gambar** 11.1  
**Figures**

**Jumlah Pedagang Kecil menurut Kecamatan di Kabupaten Halmahera Utara, 2020**  
**Number of Merchants by Subdistrict in Halmahera Utara Regency, 2020**



Sumber/Source : Dinas Perdagangan dan Perindustrian Halmahera Utara/ Trade and Industry Services of Halmahera Utara

**Gambar** 11.2 **Jumlah Sarana Perdagangan Menurut Jenisnya di Kabupaten Halmahera Utara, 2020**  
**Figures** **Number of Trading Facilities by Type of Facility in Halmahera Utara Regency, 2020**



Sumber/Source : Dinas Perdagangan dan Perindustrian Halmahera Utara/Trade and Industry Services of Halmahera Utara

**Tabel 11.1** Jumlah Sarana Perdagangan Menurut Jenisnya di Kabupaten Halmahera Utara, 2017-2020  
**Number of Trading Facilities by Type of Facility in Halmahera Utara Regency, 2017-2020**

Sarana Perdagangan Trading Facilities	2017	2018	2019	2020
(1)	(2)	(3)	(4)	(5)
Pasar/Market	15	18	23	34
Toko/Store	623	1 833	767	767
Kios	1 833	1 833	1 944	1 944
<b>Jumlah/Total</b>	<b>2 471</b>	<b>3 684</b>	<b>2 734</b>	<b>2 745</b>

Sumber/Source: Dinas Perdagangan dan Perindustrian Halmahera Utara/ Trade and Industry Services of Halmahera Utara

**Tabel 11.2** Jumlah Pedagang Menurut Jenis Pedagang dan Kecamatan di Kabupaten Halmahera Utara, 2020  
**Number of Merchant by Type of Merchant and Subdistrict in Halmahera Utara Regency, 2020**

Kecamatan Subdistrict	Pedagang Besar Wholesaler	Pedagang Menengah Medium Trader	Pedagang Kecil Small Trader
(1)	(2)	(3)	(4)
Malifut	2	13	153
Kao Teluk	–	5	130
Kao	2	8	148
Kao Barat	–	6	103
Kao Utara	–	4	128
Tobelo Selatan	1	4	201
Tobelo Barat	–	2	123
Tobelo Timur	1	4	189
Tobelo	53	120	379
Tobelo Tengah	10	17	202
Tobelo Utara	–	5	187
Galela	1	8	166
Galela Selatan	1	10	126
Galela Barat	1	9	130
Galela Utara	–	2	149
Loloda Utara	–	5	117
Loloda Kepulauan	1	4	112
<b>Kabupaten Halmahera Utara</b>	<b>2020</b>	<b>73</b>	<b>2 743</b>
	<b>2019</b>	<b>105</b>	<b>1 944</b>
	<b>2018</b>	<b>61</b>	<b>1 828</b>

Sumber/Source: Dinas Perdagangan dan Perindustrian Halmahera Utara/ Trade and Industry Services of Halmahera Utara



## Laju Pertumbuhan PDRB Menurut Lapangan Usaha

## Growth Rate of GRDP by Industry



3 Besar Tertinggi

3 Besar Terendah

**-0,15%**

Laju pertumbuhan ekonomi Kabupaten Halmahera Utara mengalami penurunan pada tahun 2020. Salah satu penyebabnya yaitu adanya pandemi Covid-19.



**PENJELASAN TEKNIS****TECHNICAL NOTES**

1. Penghitungan statistik neraca nasional mengikuti buku petunjuk yang diterbitkan oleh Perserikatan Bangsa Bangsa (PBB) dikenal sebagai Sistem Neraca Nasional (SNN). SNN adalah rekomendasi internasional tentang bagaimana menyusun ukuran aktivitas ekonomi yang sesuai dengan standar neraca baku yang didasarkan pada prinsip-prinsip ekonomi. Rekomendasi yang dimaksud dinyatakan dalam sekumpulan konsep, definisi, klasifikasi, dan aturan neraca yang disepakati secara internasional dalam mengukur indikator tertentu seperti Produk Domestik Bruto (PDB). Salah satu bentuk adaptasi pencatatan statistik nasional adalah melakukan perubahan tahun dasar PDB Indonesia dari tahun 2000 ke 2010. Perubahan tahun dasar PDB dilakukan seiring dengan mengadopsi rekomendasi PBB yang tertuang dalam Sistem Neraca Nasional 2008 (SNA 2008).

1. *The method used to estimate national accounts statistics is based on the standard guidelines formed by United Nation known as System of National Accounts (SNA). SNA is the internationally agreed standard set of recommendations on how to compile measures of economic activity in accordance with strict accounting conventions based on economic principles. The recommendations are expressed in term of a set of concepts, definitions, classifications and accounting rules that comprise the internationally agreed standard for measuring indicators such as Gross Domestic Product (GDP). One of the improvement in the national statistical system is to rebase GDP form base year 2000 to 2011 in order to capture current economic condition. It is in line with the United Nations (UN) recommendation on 2008 SNA.*

2. Produk Domestik Bruto pada tingkat nasional serta Produk Domestik Regional Bruto (PDRB) pada tingkat regional (provinsi) menggambarkan kemampuan suatu wilayah untuk menciptakan nilai tambah pada suatu waktu tertentu. Untuk menyusun PDB maupun PDRB digunakan 2 pendekatan, yaitu lapangan usaha dan pengeluaran. Keduanya menyajikan komposisi data nilai tambah dirinci menurut sumber kegiatan ekonomi (lapangan usaha) dan menurut komponen penggunaannya. PDB maupun PDRB dari sisi lapangan usaha merupakan penjumlahan seluruh komponen nilai tambah bruto yang mampu diciptakan oleh sektor-sektor ekonomi atas berbagai aktivitas produksinya. Sedangkan dari sisi pengeluaran menjelaskan tentang penggunaan dari nilai tambah tersebut.
2. *The basic measure of the value added arising from economic activity is known as Gross Domestic Product at the national level and Gross Regional Domestic Product (GRDP) at the regional level (provinces/regencies/municipalities). To compile these statistics, two approaches have been used, i.e. "production approach" and "expenditure approach". The first approach is to measure value added produced by various kinds of economic activities, while the second approach is to measure final uses of the country's output. In other words, GDP/GRDP is the sum of total value added produced by all economic industries (activities) and the way of using it.*

3. PDB menurut lapangan usaha mengalami perubahan klasifikasi dari 9 lapangan usaha menjadi 17 lapangan usaha. PDB menurut lapangan usaha dirinci menurut total nilai tambah dari seluruh sektor ekonomi yang mencakup lapangan usaha Pertanian, Kehutanan, dan Perikanan; Pertambangan dan Penggalian; Industri Pengolahan; Pengadaan Listrik dan Gas; Pengadaan Air, Pengelolaan Sampah, Limbah dan Daur Ulang; Konstruksi; Perdagangan Besar dan Eceran, Reparasi Mobil dan Sepeda Motor; Transportasi dan Pergudangan; Penyediaan Akomodasi dan Makan Minum; Informasi dan Komunikasi; Jasa Keuangan dan Asuransi; Real Estat; Jasa Perusahaan; Administrasi Pemerintahan, Pertahanan dan Jaminan Sosial Wajib; Jasa Pendidikan; Jasa Kesehatan dan Kegiatan Sosial; dan Jasa lainnya. tangga, pengeluaran konsumsi LNPRT, pengeluaran konsumsi pemerintah, pembentukan modal tetap bruto, perubahan inventori, ekspor barang dan jasa, dan impor barang dan jasa.
3. *GDP by industry classification changes from 9 sectors to 17 industries. GDP by industry is classified by types of economic activities such as Agriculture, Forestry and Fishing; Mining and Quarrying; Manufacturing; Electricity and Gas; Water supply, Sewerage, Waste Management and Remediation Activities; Construction; Wholesale and Retail Trade; Repair of Motor Vehicles and Motorcycles; Transportation and Storage; Accommodation and Food Service Activities; Information and Communication; Financial and Insurance Activities; Real Estate Activities; Business Activities; Public Administration; Defence and Compulsory Social Security; Education; Human Health and Social Work Activities; and Other Services Activities.*

4. PDB menurut pengeluaran mengalami perubahan klasifikasi dimana pengeluaran konsumsi Lembaga Non Profit yang Melayani Rumah Tangga (LNPR) yang sebelumnya termasuk bagian dari pengeluaran konsumsi rumah tangga menjadi komponen terpisah. Sehingga klasifikasi PDB menurut pengeluaran dirinci menjadi 7 komponen yaitu komponen pengeluaran konsumsi rumah tangga, pengeluaran konsumsi LNPR, pengeluaran konsumsi pemerintah, pembentukan modal tetap bruto, perubahan inventori, ekspor barang dan jasa, dan impor barang dan jasa.

5. Pengeluaran konsumsi rumah tangga mencakup berbagai pengeluaran konsumsi akhir rumah tangga atas barang dan jasa untuk memenuhi kebutuhan individu ataupun kelompok secara langsung. Pengeluaran rumah tangga di sini mencakup makanan dan minuman selain restoran; pakaian, alas kaki dan jasa perawatannya; perumahan dan perlengkapan rumah tangga; kesehatan dan pendidikan; transportasi dan komunikasi; restoran dan hotel serta lainnya.

4. *GDP by expenditure classification changes where consumption expenditure Non-profit Institutions Serving Households (NPISH) previously included as part of household consumption expenditure is taken out into separate component. So that, GDP by type of expenditures is classified into: household consumption expenditure, NPISH consumption expenditure, government consumption expenditure, gross fixed capital formation, changes in inventories, exports of goods and services, and imports of goods and services.*

5. *Household consumption expenditures consist of expenditures incurred by households, which are used for both individual or collective needs Household consumptions are classified into food and beverages other than restaurants; clothing, footwear, and related maintenance services; housing and household equipment; health and education; transport and communication; restaurants and hotels; and others.*

6. Pengeluaran Pemerintah terdiri dari Pengeluaran Konsumsi Individu dan Pengeluaran Konsumsi Kolektif. Barang dan jasa individu merupakan barang dan jasa privat, dimana ciri-ciri barang privat adalah a) Scarcity, yaitu ada kelangkaan/keterbatasan dalam jumlah; b) Excludable consumption, yaitu konsumsi suatu barang dapat dibatasi hanya pada mereka yang memenuhi persyaratan tertentu (biasanya harga); c) Rivalrous competition, yaitu konsumsi oleh satu konsumen akan mengurangi atau menghilangkan kesempatan pihak lain untuk melakukan hal serupa. Contoh barang dan jasa yang dihasilkan pemerintah dan tergolong sebagai barang dan jasa individu adalah jasa pelayanan kesehatan pemerintah di rumah sakit/puskesmas dan jasa pendidikan di sekolah/universitas negeri. Sedangkan barang dan jasa kolektif ekuivalen dengan barang publik yang memiliki ciri a) Non rivalry, yaitu penggunaan satu konsumen terhadap suatu barang tidak mengurangi kesempatan konsumen lain untuk juga mengkonsumsi barang tersebut;
6. *Government consumption expenditure consists of Individual Consumption Expenditure and Collective Consumption Expenditure. Individual goods and services are private goods and services, which the characteristics of private goods is a) Scarcity, that there is a scarcity/limited in number; b) Excludable consumption, the consumption of goods can be limited only to those who meet certain requirements (usually the price); c) Rivalrous competition, ie consumption by the consumer will reduce or eliminate the chance of another party to do so. Examples of goods and services produced by government and classified as goods and services of individuals is the government health services in hospitals/health centers and education services in schools/universities. Collective goods and services equivalent to public goods characterized by a) Non-rivalry, namely the use of a consumer for an item does not reduce the chance of another consumer to also consume goods;*

- b) Non excludable, yaitu apabila suatu barang publik tersedia, maka tidak ada yang dapat menghalangi siapapun untuk memperoleh manfaat dari barang tersebut atau dengan kata lain setiap orang memiliki akses ke barang tersebut. Contoh barang dan jasa yang dihasilkan pemerintah dan tergolong sebagai barang dan jasa kolektif adalah jasa pertahanan yang dilakukan TNI dan keamanan yang dilakukan kepolisian.
7. Pembentukan Modal Tetap Bruto (PMTB) mencakup pengadaan, pembuatan, dan pembelian barang modal. Barang modal dimaksud adalah barang-barang yang digunakan untuk proses produksi, tahan lama atau yang mempunyai umur pemakaian lebih dari satu tahun seperti bangunan, mesin-mesin dan alat angkutan. Termasuk pula di sini perbaikan besar (berat) yang sifatnya memperpanjang umur atau mengubah bentuk atau kapasitas barang modal tersebut. Pengeluaran barang modal untuk keperluan militer juga dicakup sebagai PMTB. Klasifikasi komponen PMTB dibagi menjadi 6 sub komponen yaitu Konstruksi; Mesin dan Peralatan; Kendaraan; Peralatan Lainnya; Cultivated Biological Resources (CBR) dan Produk Kekayaan Intelektual.
- b) *Non-excludable, i.e. when a public good available, then nothing can hinder anyone to benefit from the goods or in other words everyone has access to the goods. Examples of goods and services produced by government and classified as collective goods and services is carried military defense services and the police's security.*
7. *Gross Fixed Capital Formation (GFCF) includes procurement, manufacture, and the purchase of capital goods. Capital goods are goods which are used for the production process, durable or have a service life of more than one year such as buildings, machinery, and transportation equipment. Including here: huge improvement that are to extend the life or changing the shape or the capacity of the capital goods. Capital expenditures for military purposes are also covered as GFCF. GFCF component are classified into six sub-components: Construction; Machinery and Equipment; vehicle; Other equipment; Cultivated Biological Resources (CBR) and Intellectual Property Product.*



8. Ekspor barang dan jasa merupakan transaksi perdagangan barang dan jasa dari penduduk (residen) ke bukan penduduk (nonresiden). Impor barang dan jasa adalah transaksi perdagangan dari bukan penduduk ke penduduk. Ekspor atau impor barang terjadi pada saat terjadi perubahan hak kepemilikan barang antara penduduk dengan bukan penduduk (dengan atau tanpa perpindahan fisik barang tersebut). Pada PDB dengan tahun dasar 2011, ekspor dan impor barang dirinci menjadi nonmigas dan migas.
9. Produk Domestik Bruto maupun agregat turunannya disajikan dalam 2 (dua) versi penilaian, yaitu atas dasar "harga berlaku" dan atas dasar "harga konstan". Disebut sebagai harga berlaku karena seluruh agregat dinilai dengan menggunakan harga pada tahun berjalan, sedangkan harga konstan penilaiannya didasarkan kepada harga satu tahun dasar tertentu, dalam publikasi ini digunakan harga tahun 2010.
8. *Exports of goods and services consist of transactions of goods and services from residents to non-residents. Imports of goods and services consist of transaction of goods and services from non-residents to residents. Exports and imports of goods occur when there are changes in ownership of goods between residents and non-residents (with or without physical movements of goods across frontiers). On the GDP at 2011 basic year, exports and imports of goods specified into non oil and gas and oil and gas.*
9. *GDP and its aggregations are presented in two forms: at current market prices and at constant base year market prices. In presenting current market prices, all aggregates are valued at current market prices, while base year constant market prices are shown by valuing all aggregates at fixed base year prices. Year of 2010 is used as the base year in this publication.*

10. Laju pertumbuhan Produk Domestik Bruto diperoleh dari perhitungan PDB atas dasar harga konstan. Diperoleh dengan cara mengurangi nilai PDB pada tahun ke-n terhadap nilai pada tahun ke n-1 (tahun sebelumnya), dibagi dengan nilai pada tahun ke n-1, dikalikan dengan 100 persen. Laju pertumbuhan menunjukkan perkembangan agregat pendapatan dari satu waktu tertentu terhadap waktu sebelumnya.
10. *Growth rate of Gross Domestic Product is derived from GDP at constant market prices. It is obtained by subtracting the value of GDP year n with the value of GDP year n-1, divided by the value of GDP year n-1 then multiplied by 100 percent. The growth rate of GDP explains the income growth during the given period.*

**ULASAN**

Gambaran menyeluruh tentang kondisi perekonomian Kabupaten Halmahera Utara dapat dilihat melalui neraca ekonomi yang menggambarkan dalam Produk Domestik Regional Bruto (PDRB) Kabupaten Halmahera Utara.

PDRB atas dasar harga berlaku menurut lapangan usaha di Kabupaten Halmahera Utara pada tahun 2020 sebesar 5.725,64 milyar rupiah. Share terbesar berasal dari kategori pertambangan dan penggalan yaitu sebesar 29,73 persen.

Laju pertumbuhan PDRB tahun 2020 sebesar -0,15 persen dimana kategori dengan laju pertumbuhan tertinggi adalah Informasi dan Komunikasi sebesar 8,02 persen.

**DESCRIPTION**

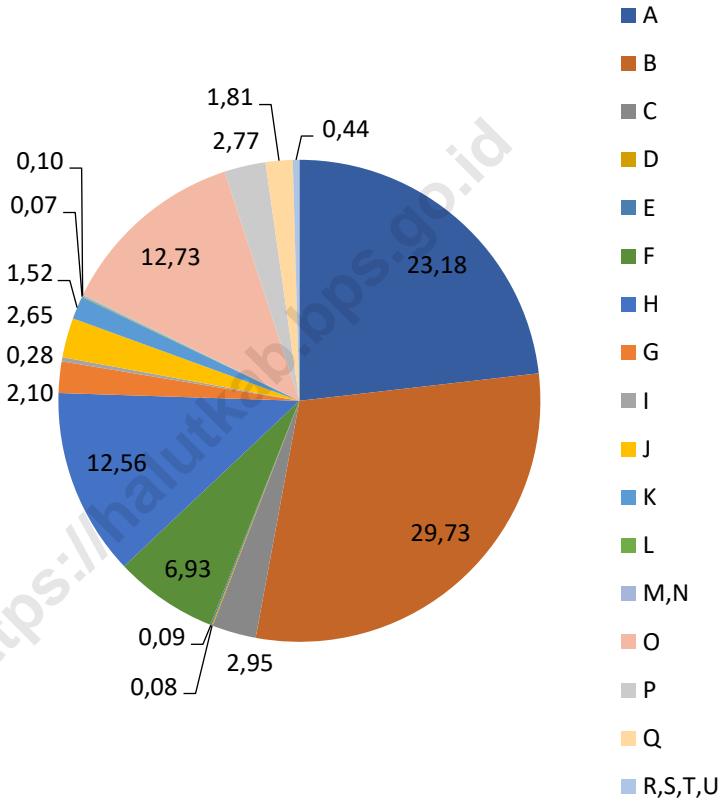
*Gross Domestic Regional Product (GDRP) of Halmahera Utara Regency is used to know about Halmahera Utara's economic condition and to draws its economic balance.*

*GDRP at current prices by business sector in Halmahera Utara Regency in 2020 amounted to 5,725.64 billion rupiah. The biggest share is contributed by mining and excavation category with 29.73 percent.*

*GDRP growth rate in 2020 amounted to -0.15 percent, the highest growth rate is from Information and Communication category with 8.02 percent.*

**Gambar 12.1**  
**Figures**

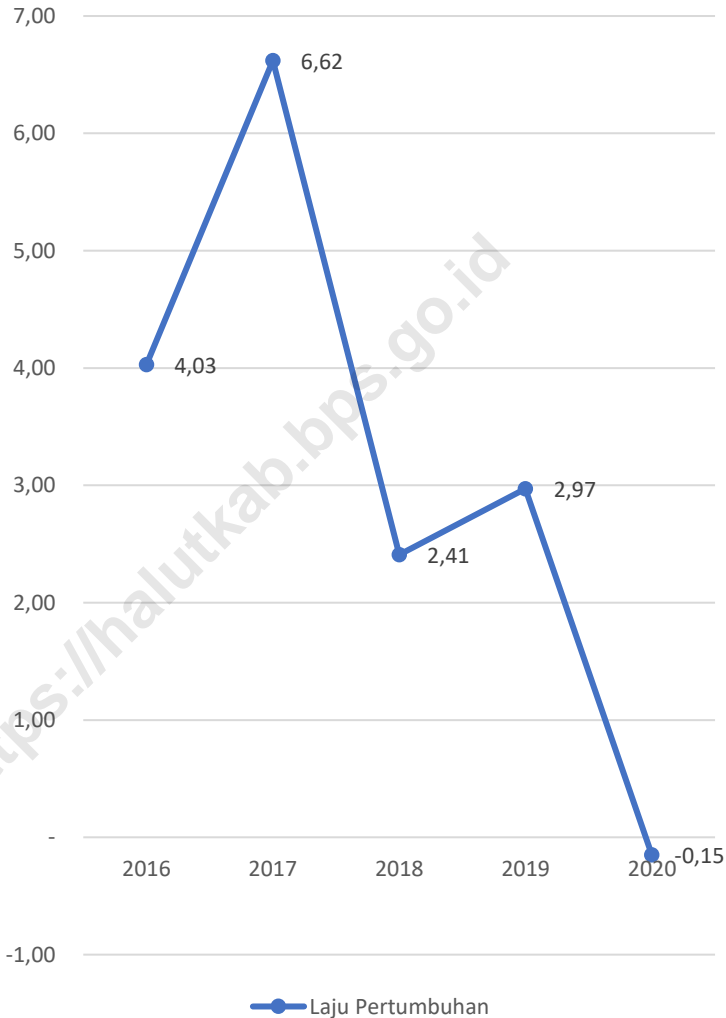
**Distribusi Persentase Produk Domestik Regional Bruto Atas Dasar Harga Berlaku Menurut Lapangan Usaha, 2020**  
**Percentage Distribution of Gross Regional Domestic Product at Current Market Prices by Industry, 2020**



Sumber/Source: BPS, berbagai sensus, survei dan sumber lain/BPS-Statistics Indonesia, various census, survey, and other sources

**Gambar** 12.2  
**Figures**

**Laju Pertumbuhan Produk Domestik Regional Bruto  
Atas Dasar Harga Konstan 2010 (persen), 2020**  
**Growth Rate of Gross Regional Domestic Product at 2010  
Constant Market Prices (percent), 2020**



Sumber/Source: BPS, berbagai sensus, survei dan sumber lain/BPS-Statistics Indonesia, various census, survey, and other sources

**Tabel** 12.1. **Produk Domestik Regional Bruto Atas Dasar Harga Berlaku Menurut Lapangan Usaha (miliar rupiah), 2016–2020**  
**Gross Regional Domestic Product at Current Market Prices by Industry (billion rupiahs), 2016–2020**

	Lapangan Usaha/Industry	2016	2017	2018	2019*	2020**
	(1)	(2)	(3)	(4)	(5)	(6)
A	Pertanian, Kehutanan, dan Perikanan/ <i>Agriculture, Forestry, and Fishing</i>	1 098,73	1 161,65	1 204,15	1 277,82	1 327,09
B	Pertambangan dan Penggalian/ <i>Mining and Quarrying</i>	1 274,62	1 521,30	1 722,90	1 626,23	1 702,10
C	Industri Pengolahan/ <i>Manufacturing</i>	178,08	180,74	183,47	185,75	169,01
D	Pengadaan Listrik dan Gas/ <i>Electricity and Gas</i>	3,21	3,93	4,17	4,35	4,60
E	Pengadaan Air; Pengelolaan Sampah, Limbah, dan Daur Ulang/ <i>Water Supply; Sewerage, Waste Management, and Remediation Activities</i>	3,92	4,44	4,73	4,99	5,25
F	Konstruksi/ <i>Construction</i>	268,96	292,92	326,08	380,72	396,91
G	Perdagangan Besar dan Eceran; Reparasi Mobil dan Sepeda Motor/ <i>Wholesale and Retail Trade; Repair of Motor Vehicles and Motorcycles</i>	549,60	607,29	665,42	746,32	718,86
H	Transportasi dan Pergudangan/ <i>Transportation and Storage</i>	102,31	111,68	120,02	129,29	120,44
I	Penyediaan Akomodasi dan Makan Minum/ <i>Accommodation and Food Service Activities</i>	12,02	13,86	15,35	16,73	16,09
J	Informasi dan Komunikasi/ <i>Information and Communication</i>	116,93	125,21	134,43	142,96	151,91

Lanjutan Tabel/*Continued Table 12.1*

Lapangan Usaha/ <i>Industry</i>		2016	2017	2018	2019 <sup>a</sup>	2020 <sup>bx</sup>
(1)		(2)	(3)	(4)	(5)	(6)
K	Jasa Keuangan dan Asuransi/ <i>Financial and Insurance Activities</i>	66,62	71,36	79,90	88,37	87,19
L	Real Estat/ <i>Real Estate Activities</i>	2,91	3,24	3,47	3,75	3,92
M,N	Jasa Perusahaan/ <i>Business Activities</i>	4,66	5,02	5,47	5,78	5,92
O	Administrasi Pemerintahan, Pertahanan, dan Jaminan Sosial Wajib/ <i>Public Administration and Defence; Compulsory Social Security</i>	574,66	617,10	651,79	718,02	729,03
P	Jasa Pendidikan/ <i>Education</i>	131,52	141,10	148,48	157,51	158,41
Q	Jasa Kesehatan dan Kegiatan Sosial/ <i>Human Health and Social Work Activities</i>	73,03	78,49	86,04	95,54	103,88
R,S,T,U	Jasa Lainnya/ <i>Other Services Activities</i>	19,37	21,08	22,62	24,59	25,01
<b>Produk Domestik Regional Bruto/<i>Gross Regional Domestic Product</i></b>		<b>4 481,16</b>	<b>4 960,43</b>	<b>5 378,47</b>	<b>5 608,73</b>	<b>5 725,64</b>

Sumber/*Source*: BPS, berbagai sensus, survei dan sumber lain, SIMDASI/*BPS-Statistics Indonesia, various census, survey, and other sources, SIMDASI*

**Tabel**  
**Table** 12.2

**Produk Domestik Regional Bruto Atas Dasar Harga  
Konstan 2010 Menurut Lapangan Usaha (miliar rupiah),  
2016–2020**  
*Gross Regional Domestic Product at 2010 Constant Market  
Prices by Industry (billion rupiahs), 2016–2020*

	<b>Lapangan Usaha/Industry</b>	<b>2016</b>	<b>2017</b>	<b>2018</b>	<b>2019<sup>x</sup></b>	<b>2020<sup>xx</sup></b>
	(1)	(2)	(3)	(4)	(5)	(6)
A	Pertanian, Kehutanan, dan Perikanan/ <i>Agriculture, Forestry, and Fishing</i>	757,12	781,87	808,03	843,95	865,33
B	Pertambangan dan Penggalian/ <i>Mining and Quarrying</i>	989,87	1 093,62	1 066,95	995,35	976,46
C	Industri Pengolahan/ <i>Manufacturing</i>	142,47	142,54	142,83	142,89	129,18
D	Pengadaan Listrik dan Gas/ <i>Electricity and Gas</i>	2,82	3,01	3,14	3,27	3,45
E	Pengadaan Air; Pengelolaan Sampah, Limbah, dan Daur Ulang/ <i>Water Supply; Sewerage, Waste Management, and Remediation Activities</i>	3,10	3,49	3,69	3,89	4,07
F	Konstruksi/ <i>Construction</i>	195,43	209,53	224,97	255,29	261,43
G	Perdagangan Besar dan Eceran; Reparasi Mobil dan Sepeda Motor/ <i>Wholesale and Retail Trade; Repair of Motor Vehicles and Motorcycles</i>	430,88	460,70	495,19	542,63	531,05
H	Transportasi dan Pergudangan/ <i>Transportation and Storage</i>	71,06	75,87	80,31	85,09	78,07
I	Penyediaan Akomodasi dan Makan Minum/ <i>Accommodation and Food Service Activities</i>	8,81	9,87	10,83	11,63	11,15
J	Informasi dan Komunikasi/ <i>Information and Communication</i>	102,79	108,02	114,01	121,48	131,22



Lanjutan Tabel/*Continued Table 12.2*

	<b>Lapangan Usaha/Industry</b>	<b>2016</b>	<b>2017</b>	<b>2018</b>	<b>2019<sup>x</sup></b>	<b>2020<sup>xx</sup></b>
	(1)	(2)	(3)	(4)	(5)	(6)
K	Jasa Keuangan dan Asuransi/ <i>Financial and Insurance Activities</i>	49,18	50,22	53,35	57,97	57,26
L	Real Estat/ <i>Real Estate Activities</i>	2,19	2,37	2,47	2,61	2,72
M,N	Jasa Perusahaan/ <i>Business Activities</i>	3,86	4,10	4,32	4,48	4,58
O	Administrasi Pemerintahan, Pertahanan, dan Jaminan Sosial Wajib/ <i>Public Administration and Defence; Compulsory Social Security</i>	423,18	449,24	461,90	499,23	502,82
P	Jasa Pendidikan/ <i>Education</i>	96,60	102,13	106,13	110,93	111,41
Q	Jasa Kesehatan dan Kegiatan Sosial/ <i>Human Health and Social Work Activities</i>	56,76	60,33	63,99	69,04	73,71
R,S,T,U	Jasa Lainnya/ <i>Other Services Activities</i>	14,09	15,02	15,93	17,01	17,19
	<b>Produk Domestik Regional Bruto/<i>Gross Regional Domestic Product</i></b>	<b>3 350,21</b>	<b>3 571,92</b>	<b>3 658,06</b>	<b>3 766,74</b>	<b>3 761,13</b>

Sumber/*Source*: BPS, berbagai sensus, survei dan sumber lain, SIMDASI/*BPS-Statistics Indonesia, various census, survey, and other sources, SIMDASI*

**Tabel**  
**Table** 12.3

**Distribusi Persentase Produk Domestik Regional Bruto Atas Dasar Harga Berlaku Menurut Lapangan Usaha, 2016–2020**  
*Percentage Distribution of Gross Regional Domestic Product at Current Market Prices by Industry, 2016–2020*

	<b>Lapangan Usaha/Industry</b>	<b>2016</b>	<b>2017</b>	<b>2018</b>	<b>2019<sup>x</sup></b>	<b>2020<sup>xx</sup></b>
	(1)	(2)	(3)	(4)	(5)	(6)
A	Pertanian, Kehutanan, dan Perikanan/ <i>Agriculture, Forestry, and Fishing</i>	24,52	23,42	22,39	22,78	23,18
B	Pertambangan dan Penggalian/ <i>Mining and Quarrying</i>	28,44	30,67	32,03	28,99	29,73
C	Industri Pengolahan/ <i>Manufacturing</i>	3,97	3,64	3,41	3,31	2,95
D	Pengadaan Listrik dan Gas/ <i>Electricity and Gas</i>	0,07	0,08	0,08	0,08	0,08
E	Pengadaan Air; Pengelolaan Sampah, Limbah, dan Daur Ulang/ <i>Water Supply; Sewerage, Waste Management, and Remediation Activities</i>	0,09	0,09	0,09	0,09	0,09
F	Konstruksi/ <i>Construction</i>	6,00	5,91	6,06	6,79	6,93
G	Perdagangan Besar dan Eceran; Reparasi Mobil dan Sepeda Motor/ <i>Wholesale and Retail Trade; Repair of Motor Vehicles and Motorcycles</i>	12,26	12,24	12,37	13,31	12,56
H	Transportasi dan Pergudangan/ <i>Transportation and Storage</i>	2,28	2,25	2,23	2,31	2,10
I	Penyediaan Akomodasi dan Makan Minum/ <i>Accommodation and Food Service Activities</i>	0,27	0,28	0,29	0,30	0,28
J	Informasi dan Komunikasi/ <i>Information and Communication</i>	2,61	2,52	2,50	2,55	2,65
K	Jasa Keuangan dan Asuransi/ <i>Financial and Insurance Activities</i>	1,49	1,44	1,49	1,58	1,52

Lanjutan Tabel/*Continued Table 12.3*

Lapangan Usaha/ <i>Industry</i>		2016	2017	2018	2019 <sup>x</sup>	2020 <sup>xx</sup>
(1)		(2)	(3)	(4)	(5)	(6)
L	Real Estat/ <i>Real Estate Activities</i>	0,06	0,07	0,06	0,07	0,07
M,N	Jasa Perusahaan/ <i>Business Activities</i>	0,10	0,10	0,10	0,10	0,10
O	Administrasi Pemerintahan, Pertahanan, dan Jaminan Sosial Wajib/ <i>Public Administration and Defence; Compulsory Social Security</i>	12,82	12,44	12,12	12,80	12,73
P	Jasa Pendidikan/ <i>Education</i>	2,93	2,84	2,76	2,81	2,77
Q	Jasa Kesehatan dan Kegiatan Sosial/ <i>Human Health and Social Work Activities</i>	1,63	1,58	1,60	1,70	1,81
R,S,T,U	Jasa Lainnya/ <i>Other Services Activities</i>	0,43	0,43	0,42	0,44	0,44
<b>Produk Domestik Regional Bruto/<i>Gross Regional Domestic Product</i></b>		<b>100,00</b>	<b>100,00</b>	<b>100,00</b>	<b>100,00</b>	<b>100,00</b>

Sumber/*Source*: BPS, berbagai sensus, survei dan sumber lain, SIMDASI/*BPS-Statistics Indonesia, various census, survey, and other sources, SIMDASI*

**Tabel**  
**Table** 12.4

**Laju Pertumbuhan Produk Domestik Regional Bruto Atas Dasar Harga Konstan 2010 Menurut Lapangan Usaha (persen), 2016–2020**  
**Growth Rate of Gross Regional Domestic Product at 2010 Constant Market Prices by Industry (percent), 2016–2020**

Lapangan Usaha/Industry		2016	2017	2018	2019 <sup>x</sup>	2020 <sup>xx</sup>
(1)		(2)	(3)	(4)	(5)	(6)
A	Pertanian, Kehutanan, dan Perikanan/ <i>Agriculture, Forestry, and Fishing</i>	4,80	3,27	3,35	4,45	2,53
B	Pertambangan dan Penggalian/ <i>Mining and Quarrying</i>	-2,48	10,48	-2,44	-6,71	-1,90
C	Industri Pengolahan/ <i>Manufacturing</i>	4,41	0,05	0,21	0,04	-9,59
D	Pengadaan Listrik dan Gas/ <i>Electricity and Gas</i>	21,08	6,65	4,53	4,17	5,45
E	Pengadaan Air; Pengelolaan Sampah, Limbah, dan Daur Ulang/ <i>Water Supply; Sewerage, Waste Management, and Remediation Activities</i>	8,95	12,56	5,85	5,33	4,70
F	Konstruksi/ <i>Construction</i>	14,37	7,22	7,37	13,48	2,41
G	Perdagangan Besar dan Eceran; Reparasi Mobil dan Sepeda Motor/ <i>Wholesale and Retail Trade; Repair of Motor Vehicles and Motorcycles</i>	8,25	6,92	7,49	9,58	-2,13
H	Transportasi dan Pergudangan/ <i>Transportation and Storage</i>	9,18	6,77	5,85	5,95	-8,25
I	Penyediaan Akomodasi dan Makan Minum/ <i>Accommodation and Food Service Activities</i>	10,68	12,09	9,70	7,35	-4,12
J	Informasi dan Komunikasi/ <i>Information and Communication</i>	8,36	5,10	5,54	6,55	8,02

Lanjutan Tabel/*Continued Table 12.4*

Lapangan Usaha/ <i>Industry</i>		2016	2017	2018	2019 <sup>x</sup>	2020 <sup>xx</sup>
(1)		(2)	(3)	(4)	(5)	(6)
K	Jasa Keuangan dan Asuransi/ <i>Financial and Insurance Activities</i>	12,25	2,10	6,23	8,67	-1,23
L	Real Estat/ <i>Real Estate Activities</i>	9,67	8,27	4,11	5,74	4,21
M,N	Jasa Perusahaan/ <i>Business Activities</i>	8,02	6,28	5,28	3,82	2,23
O	Administrasi Pemerintahan, Pertahanan, dan Jaminan Sosial Wajib/ <i>Public Administration and Defence; Compulsory Social Security</i>	6,44	6,16	2,82	8,08	0,72
P	Jasa Pendidikan/ <i>Education</i>	5,21	5,72	3,92	4,52	0,43
Q	Jasa Kesehatan dan Kegiatan Sosial/ <i>Human Health and Social Work Activities</i>	7,33	6,28	6,08	7,88	6,77
R,S,T,U	Jasa Lainnya/ <i>Other Services Activities</i>	9,48	6,56	6,07	6,80	1,06
<b>Produk Domestik Regional Bruto/<i>Gross Regional Domestic Product</i></b>		<b>4,03</b>	<b>6,62</b>	<b>2,41</b>	<b>2,97</b>	<b>-0,15</b>

Sumber/*Source*: BPS, berbagai sensus, survei dan sumber lain, SIMDASI/*BPS-Statistics Indonesia, various census, survey, and other sources, SIMDASI*

**Tabel**  
**Table** 12.5**Produk Domestik Regional Bruto Atas Dasar Harga  
Berlaku Menurut Pengeluaran (miliar rupiah), 2016–  
2020**  
**Gross Regional Domestic Product at Current Market Prices  
by Expenditure (billion rupiahs), 2016–2020**

	<b>Lapangan Usaha/Industry</b>	<b>2016</b>	<b>2017</b>	<b>2018</b>	<b>2019<sup>x</sup></b>	<b>2020<sup>xx</sup></b>
	(1)	(2)	(3)	(4)	(5)	(6)
1	<i>Pengeluaran Konsumsi Rumah Tangga/Household Consumption Expenditure</i>	2 375,58	2 571,92	2 778,85	...	...
2	<i>Pengeluaran Konsumsi LNPRT/ NPISH Consumption Expenditure</i>	51,92	56,89	67,00	...	...
3	<i>Pengeluaran Konsumsi Pemerintah/Government Consumption Expenditure</i>	1 088,84	1 151,98	1 290,34	...	...
4	<i>Pembentukan Modal Tetap Bruto/Gross Fixed Capital Formation</i>	1 320,61	1 469,09	1 679,10	...	...
5	<i>Perubahan Inventori/Changes in Inventory</i>	-13,43	-185,70	164,06	...	...
6	<i>Net Ekspor Barang dan Jasa/ Net Exports of Goods and Services</i>	-342,34	-103,74	-606,66	...	...
	<b>Produk Domestik Regional Bruto/Gross Regional Domestic Product</b>	<b>4 481,17</b>	<b>4 960,43</b>	<b>5 372,68</b>	...	...

Sumber/Source: BPS, berbagai sensus, survei dan sumber lain/BPS-Statistics Indonesia, various census, survey, and other sources

**Tabel**  
**Table** 12.6

**Produk Domestik Regional Bruto Atas Dasar Harga Konstan 2010 Menurut Pengeluaran (miliar rupiah), 2016–2020**  
**Gross Regional Domestic Product at 2010 Base Prices by Expenditure (billion rupiahs), 2016–2020**

	Lapangan Usaha/Industry	2016	2017	2018	2019 <sup>x</sup>	2020 <sup>xx</sup>
	(1)	(2)	(3)	(4)	(5)	(6)
1	Pengeluaran Konsumsi Rumah Tangga/Household Consumption Expenditure	1 733,93	1 780,84	1 863,43	...	...
2	Pengeluaran Konsumsi LNPRT/ NPISH Consumption Expenditure	37,69	40,36	45,63	...	...
3	Pengeluaran Konsumsi Pemerintah/Government Consumption Expenditure	693,28	707,29	736,49	...	...
4	Pembentukan Modal Tetap Bruto/Gross Fixed Capital Formation	1 074,12	1 163,78	1 180,33	...	...
5	Perubahan Inventori/Changes in Inventory	-11,25	-125,31	143,33	...	...
6	Net Ekspor Barang dan Jasa/ Net Exports of Goods and Services	-177,55	4,96	-310,00	...	...
	<b>Produk Domestik Regional Bruto/Gross Regional Domestic Product</b>	<b>3 350,21</b>	<b>3 571,93</b>	<b>3 659,20</b>	...	...

Sumber/Source: BPS, berbagai sensus, survei dan sumber lain/BPS-Statistics Indonesia, various census, survey, and other sources

**Tabel**  
**Table** 12.7

**Distribusi Persentase Produk Domestik Regional Bruto Atas Dasar Harga Berlaku Menurut Pengeluaran (miliar rupiah), 2016–2020**  
**Percentage Distribution of Gross Regional Domestic Product at Current Market Prices by Expenditure (billion rupiahs), 2016–2020**

	<b>Lapangan Usaha/Industry</b>	<b>2016</b>	<b>2017</b>	<b>2018</b>	<b>2019<sup>x</sup></b>	<b>2020<sup>xx</sup></b>
	(1)	(2)	(3)	(4)	(5)	(6)
1	<i>Pengeluaran Konsumsi Rumah Tangga/Household Consumption Expenditure</i>	53,01	51,85	51,72	...	...
2	<i>Pengeluaran Konsumsi LNPRT/ NPISH Consumption Expenditure</i>	1,16	1,15	1,25	...	...
3	<i>Pengeluaran Konsumsi Pemerintah/Government Consumption Expenditure</i>	24,30	23,22	24,02	...	...
4	<i>Pembentukan Modal Tetap Bruto/Gross Fixed Capital Formation</i>	29,47	29,62	31,25	...	...
5	<i>Perubahan Inventori/Changes in Inventory</i>	-0,30	-3,74	3,05	...	...
6	<i>Net Ekspor Barang dan Jasa/ Net Exports of Goods and Services</i>	-7,64	-2,09	-11,29	...	...
	<b>Produk Domestik Regional Bruto/Gross Regional Domestic Product</b>	<b>100,00</b>	<b>100,00</b>	<b>100,00</b>	...	...

Sumber/Source: BPS, berbagai sensus, survei dan sumber lain/BPS-Statistics Indonesia, various census, survey, and other sources



**Tabel**  
**Table** 12.8

**Laju Pertumbuhan Produk Domestik Regional Bruto Atas Dasar Harga Konstan 2010 Menurut Pengeluaran (miliar rupiah), 2016–2020**  
**Growth Rate of Gross Regional Domestic Product at 2010 Base Prices by Expenditure (billion rupiahs), 2016–2020**

	Lapangan Usaha/Industry	2016	2017	2018	2019 <sup>x</sup>	2020 <sup>xx</sup>
	(1)	(2)	(3)	(4)	(5)	(6)
1	Pengeluaran Konsumsi Rumah Tangga/Household Consumption Expenditure	3,35	2,71	4,64	...	...
2	Pengeluaran Konsumsi LNPRT/ NPISH Consumption Expenditure	7,28	7,08	13,07	...	...
3	Pengeluaran Konsumsi Pemerintah/Government Consumption Expenditure	2,06	2,02	4,13	...	...
4	Pembentukan Modal Tetap Bruto/Gross Fixed Capital Formation	3,92	8,35	1,42	...	...
5	Perubahan Inventori/Changes in Inventory	–	–	–	...	...
6	Net Ekspor Barang dan Jasa/ Net Exports of Goods and Services	–	–	–	...	...
	<b>Produk Domestik Regional Bruto/Gross Regional Domestic Product</b>	<b>4,03</b>	<b>6,62</b>	<b>2,44</b>	...	...

Sumber/Source: BPS, berbagai sensus, survei dan sumber lain/BPS-Statistics Indonesia, various census, survey, and other sources



# PERBANDINGAN ANTAR KABUPATEN/KOTA

REGENCY/MUNICIPAL COMPARISON

Jumlah Penduduk Kabupaten/Kota  
*Population by Regency/Municipality*

1

**Halmahera Selatan**

**248,34** *ribu/thousand*

2

**Ternate**

**205,00** *ribu/thousand*

3

**Halmahera Utara**

**197,64** *ribu/thousand*





## PENJELASAN TEKNIS

1. Sumber data yang digunakan dalam bab ini adalah dari Badan Pusat Statistik Provinsi Maluku Utara
2. **Jumlah penduduk** setiap kabupaten/kota tahun 2020 merupakan angka hasil Sensus Penduduk 2020.
3. **Laju pertumbuhan produk domestik bruto regional (PDRB) per kapita** menggunakan data PDRB per kapita atas dasar harga konstan. Diperoleh dengan cara mengurangi nilai PDRB per kapita pada tahun ke-n dengan nilai pada tahun ke n-1 (tahun sebelumnya), dibagi dengan nilai pada tahun ke n-1, kemudian dikalikan dengan 100 persen. Laju pertumbuhan tersebut menunjukkan perkembangan agregat pendapatan per kapita penduduk dari satu waktu tertentu terhadap waktu sebelumnya (perkembangan berantai).
4. **Data kemiskinan** setiap kabupaten/kota berasal dari Survei Sosial Ekonomi Nasional (Susenas) Modul Konsumsi yang dilaksanakan setiap 6 bulan sekali. Data kemiskinan kabupaten/kota dirilis setiap tahun.
5. **Indeks Pembangunan Manusia (IPM)** adalah ukuran ringkas rata-rata capaian/keberhasilan

## TECHNICAL NOTES

1. *Data sources in this chapter were mainly from the BPS Statistics of Maluku Utara Province*
2. **Population data** of each regency/ municipal are based projection number refer to the population census 2020.
3. **Growth rate of per capita gross domestic regional product (GDRP)** is derived from per capita GDRP at constant market prices. It is obtained by subtracting the value of per capita GDRP year n with the value of per capita GDRP year n-1, divided by the value of per capita GDRP year n-1 then multiplied by 100 percent. The growth rate of per capita GDRP explains the per capita income growth during the given period.
4. **Poverty data** in each regency / city comes from the National Socioeconomic Survey (Susenas) Consumption Module which is carried out every 6 months. Data on district / city poverty number is released every year.
5. **The Human Development Index (HDI)** is a summary measure of average achievement

dimensi utama pembangunan manusia, yaitu: umur panjang dan hidup sehat, mempunyai pengetahuan, dan memiliki standar hidup yang layak.

*in key dimensions of human development: a long and healthy life, being knowledgeable, and have a decent standard of living.*

<https://halutkab.bps.go.id>

**ULASAN****DESCRIPTION**

Pada September 2020, jumlah penduduk Maluku Utara adalah 1.282.937 jiwa. Kabupaten yang mempunyai jumlah penduduk terbanyak adalah Kabupaten Halmahera Selatan dengan jumlah penduduk sebesar 248.395 jiwa. Kabupaten/Kota yang mempunyai jumlah penduduk paling sedikit adalah Kabupaten Pulau Taliabu dengan jumlah penduduk sebesar 58.047 jiwa.

Pada tahun 2020, PDRB Provinsi Maluku Utara tumbuh sebesar 4,92 persen. Kabupaten/Kota yang pertumbuhan ekonominya paling tinggi di Maluku Utara adalah Kabupaten Halmahera Selatan dan yang paling rendah adalah Kabupaten Halmahera Utara.

Pada tahun 2020, jumlah penduduk miskin di Maluku Utara adalah 86,37 ribu jiwa. Sementara itu, Kabupaten/Kota yang penduduk miskin nya paling besar di maluku utara adalah Kabupaten Halmahera Timur dan yang paling sedikit adalah Kabupaten Pulau Taliabu.

Pada tahun 2020, IPM di Maluku Utara adalah 68,49. Kabupaten/Kota dengan IPM paling tinggi di Maluku Utara adalah Kota Ternate dan yang paling rendah adalah Kabupaten Pulau Taliabu.

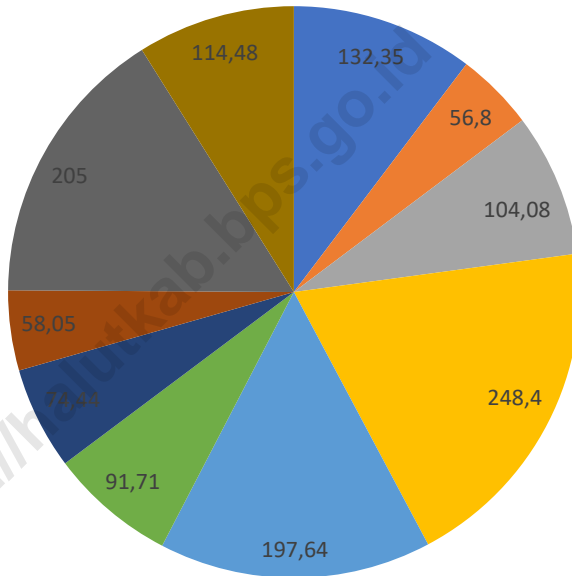
*In September 2020, the population of Maluku Utara was 1,282,937 people. Regency which has the highest population is Halmahera Selatan Regency with a population of 248,395 people. Regencies / cities that have the fewest populations are Pulau Taliabu with a population of 58,047 people.*

*In 2020, Maluku Utara Province's GRDP grew by 4.92 percent. Regency / City with the highest economic growth in Maluku Utara is Halmahera Selatan Regency and the lowest is North Halmahera Regency.*

*In 2020, the number of poor people in Maluku Utara was 86,37 thousand people. Meanwhile, the regencies / cities that have the most poor population in Maluku Utara are Halmahera Timur Regency and the least is Pulau Taliabu Regency.*

*In 2020, the HDI in Maluku Utara was 68.49. Regency / City with the highest HDI in Maluku Utara is Ternate City and the lowest is Pulau Taliabu Regency.*

**Gambar** 13.1 **Jumlah Penduduk Menurut Kabupaten/Kota di Provinsi Maluku Utara (ribu), 2020**  
**Figures** **Population by Regency/Municipality in Maluku Utara Province (thousand), 2020**



- Halmahera Barat    ■ Halmahera Tengah    ■ Kepulauan Sula
- Halmahera Selatan    ■ Halmahera Utara    ■ Halmahera Timur
- Pulau Morotai    ■ Pulau Taliabu    ■ Ternate
- Tidore Kepulauan

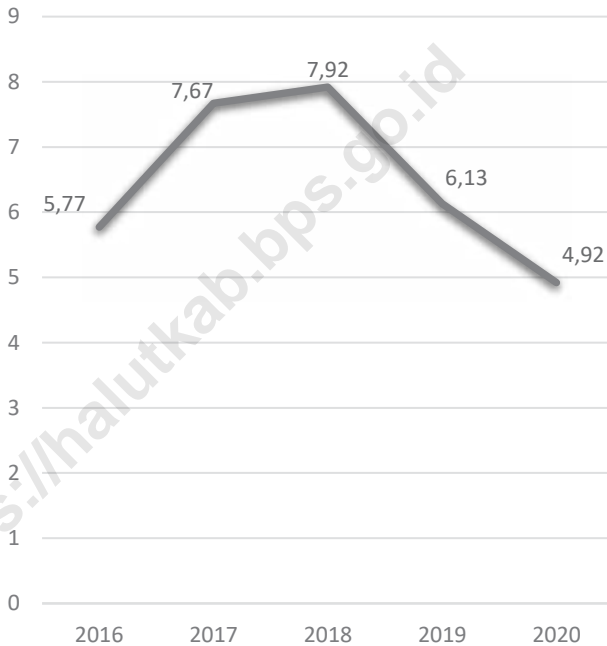
Catatan/Note: <sup>1</sup> Dari proyeksi penduduk 2010-2035 Maluku Utara/from Maluku Utara's 2010–2035 population projection

Sumber/Source: Badan Pusat Statistik Provinsi Maluku Utara/BPS-Statistics of Maluku Utara Province



**Gambar** 13.2  
**Figures**

**Laju Pertumbuhan PDRB Menurut Kabupaten/Kota di Provinsi Maluku Utara (persen), 2016-2020**  
**Rate of Growth of GDRP by Regency/Municipality in Maluku Utara Province (percent), 2016-2020**



— Pertumbuhan Ekonomi

Sumber/Source: Badan Pusat Statistik Provinsi Maluku Utara/BPS-Statistics of Maluku Utara Province

**Tabel**  
**Table** 13.1

**Jumlah Penduduk Menurut Kabupaten/Kota di Provinsi Maluku Utara (ribu), 2016–2020**  
**Population by Regency/Municipality in Maluku Utara Province (thousand), 2016–2020**

<b>Kabupaten/Kota</b> <b>Regency/Municipality</b>	<b>2016<sup>1</sup></b>	<b>2017<sup>1</sup></b>	<b>2018<sup>1</sup></b>	<b>2019<sup>1</sup></b>	<b>2020</b>
(1)	(2)	(3)	(4)	(5)	(6)
Halmahera Barat	112,72	114,50	116,51	118,29	132,35
Halmahera Tengah	51,32	52,81	54,19	55,73	56,80
Kepulauan Sula	97,18	99,20	100,97	102,89	104,08
Halmahera Selatan	223,46	227,28	231,22	235,09	248,40
Halmahera Utara	183,60	187,10	190,53	193,85	197,64
Halmahera Timur	87,68	90,07	92,62	95,01	91,71
Pulau Morotai	62,41	64,00	65,57	67,28	74,44
Pulau Taliabu	51,32	51,93	52,50	53,02	58,05
Ternate	218,03	223,11	228,11	233,21	205,00
Tidore Kepulauan	98,21	99,34	100,42	101,41	114,48
<b>Maluku Utara</b>	<b>1 185,91</b>	<b>1 209,34</b>	<b>1 232,63</b>	<b>1 255,77</b>	<b>1 282,94</b>

Catatan/Note: <sup>1</sup> Dari proyeksi penduduk 2010-2035 Maluku Utara/from Maluku Utara's 2010–2035 population projection

Sumber/Source: Hasil SP2020 (September)/The result of the 2020 Population Census

**Tabel**  
**Table** 13.2

**Laju Pertumbuhan Produk Domestik Regional Bruto Atas Dasar Harga Konstan 2011 Menurut Kabupaten/Kota di Provinsi Maluku Utara (persen), 2016–2020**  
**Rate of Growth of Gross Regional Domestic Products at Constant 2011 Prices by Regency/Municipality in Maluku Utara Province (percent), 2016–2020**

Kabupaten/Kota Regency/Municipality	2016	2017	2018	2019 <sup>x</sup>	2020 <sup>xx</sup>
(1)	(2)	(3)	(4)	(5)	(6)
Halmahera Barat	5,13	5,00	5,22	5,81	0,62
Halmahera Tengah	11,24	5,80	6,99	6,61	26,34
Kepulauan Sula	5,11	4,83	5,63	6,33	0,41
Halmahera Selatan	5,69	16,06	15,44	12,02	16,22
Halmahera Utara	4,03	6,62	2,44	3,04	-0,15
Halmahera Timur	5,50	7,17	8,00	5,60	0,57
Pulau Morotai	6,29	6,21	6,69	4,58	2,68
Pulau Taliabu	5,69	5,30	12,06	9,44	1,06
Ternate	7,99	7,55	8,24	8,25	-0,85
Tidore Kepulauan	5,23	6,00	6,06	6,43	1,99
<b>Maluku Utara</b>	<b>5,77</b>	<b>7,67</b>	<b>7,92</b>	<b>6,13</b>	<b>4,92</b>

Sumber/Source: Badan Pusat Statistik Provinsi Maluku Utara/BPS-Statistics of Maluku Utara Province

**Tabel 13.3** Jumlah Penduduk Miskin Menurut Kabupaten/Kota di Provinsi Maluku Utara (ribu), 2016–2020  
**Number of Poor Population by Regency/Municipality in Maluku Utara Province (thousand), 2016–2020**

Kabupaten/Kota Regency/Municipality	2016	2017	2018	2019	2020
(1)	(2)	(3)	(4)	(5)	(6)
Halmahera Barat	9,84	9,90	10,14	10,13	10,56
Halmahera Tengah	7,10	4,42	7,51	7,81	7,70
Kepulauan Sula	8,79	8,79	9,19	9,29	8,81
Halmahera Selatan	9,06	9,25	11,01	11,79	12,41
Halmahera Utara	7,59	7,84	8,56	8,79	8,75
Halmahera Timur	13,48	13,62	13,82	14,53	14,97
Pulau Morotai	4,38	4,50	4,67	4,86	4,43
Pulau Taliabu	3,73	3,71	3,85	3,98	3,89
Ternate	5,74	6,04	6,76	7,25	8,18
Tidore Kepulauan	4,96	5,39	5,95	6,17	6,66
<b>Maluku Utara</b>	<b>74,68</b>	<b>76,47</b>	<b>81,46</b>	<b>84,60</b>	<b>86,37</b>

Sumber/Source: Badan Pusat Statistik Provinsi Maluku Utara/BPS-Statistics of Maluku Utara Province

**Tabel**  
**Table** 13.4**Indeks Pembangunan Manusia Menurut Kabupaten/Kota  
di Provinsi Maluku Utara, 2016–2020**  
*Human Development Index by Regency/Municipality in  
Maluku Utara Province, 2016–2020*

<b>Kabupaten/Kota Regency/Municipality</b>	<b>2016</b>	<b>2017</b>	<b>2018</b>	<b>2019</b>	<b>2020</b>
(1)	(2)	(3)	(4)	(5)	(6)
Halmahera Barat	63,83	64,19	64,54	65,34	65,31
Halmahera Tengah	63,05	63,89	64,66	65,55	65,42
Kepulauan Sula	61,25	62,04	62,96	63,64	63,53
Halmahera Selatan	62,17	62,64	63,39	64,11	63,84
Halmahera Utara	66,02	66,52	67,30	67,75	67,50
Halmahera Timur	64,92	65,77	66,20	66,74	66,75
Pulau Morotai	59,87	60,71	61,39	62,38	62,50
Pulau Taliabu	58,66	59,03	59,67	60,62	60,48
Ternate	77,80	78,48	79,13	80,03	79,82
Tidore Kepulauan	68,37	69,25	69,89	70,83	70,53
<b>Maluku Utara</b>	<b>66,63</b>	<b>67,20</b>	<b>67,76</b>	<b>68,70</b>	<b>68,49</b>

Sumber/Source: Badan Pusat Statistik Provinsi Maluku Utara/BPS-Statistics of Maluku Utara Province







Sensus  
Penduduk  
2020

#MencatatIndonesia

# DATA

## MENCERDASKAN BANGSA

— *Enlighten The Nation* —



**BADAN PUSAT STATISTIK  
KABUPATEN HALMAHERA UTARA  
BPS-STATISTICS OF KABUPATEN HALMAHERA  
UTARA**

Jalan Kawasan Pemerintah Daerah, MKCM, Tobelo,  
Kabupaten Halmahera Utara  
Homepage: <http://halutkab.bps.go.id>, E-mail: [bps8205@bps.go.id](mailto:bps8205@bps.go.id)

