

KABUPATEN HALMAHERA SELATAN DALAM ANGKA 2021

HALMAHERA SELATAN REGENCY IN FIGURES 2021

2021



BADAN PUSAT STATISTIK
KABUPATEN HALMAHERA SELATAN
Statistics of Halmahera Selatan Regency

KABUPATEN HALMAHERA SELATAN DALAM ANGKA 2021

HALMAHERA SELATAN REGENCY IN FIGURES 2021

2021

HALMAHERA SELATAN DALAM ANGKA
Halmahera Selatan in Figures
2021

ISSN: 2476-9924

No. Publikasi/*Publication Number*:

Katalog /*Catalog*: 1102001.8204

Ukuran Buku/*Book Size*: 14,8 cm x 21 cm

Jumlah Halaman/*Number of Pages* : 294 + xxxii hal/*pages*

Naskah/*Manuscript*:

BPS Kabupaten Halmahera Selatan

BPS-Statistics of Halmahera Selatan Regency

Penyunting/*Editor*:

BPS Kabupaten Halmahera Selatan

BPS-Statistics of Halmahera Selatan Regency

Desain Kover/*Cover Design*:

Seksi Integrasi Pengolahan dan Diseminasi Statistik

Section of Integration Processing and Statistics Dissemination

Ilustrasi Kover/*Cover Illustration*:

Diterbitkan oleh/*Published by*:

©BPS Kabupaten Halmahera Selatan /*BPS-Statistics of Halmahera Selatan Regency*

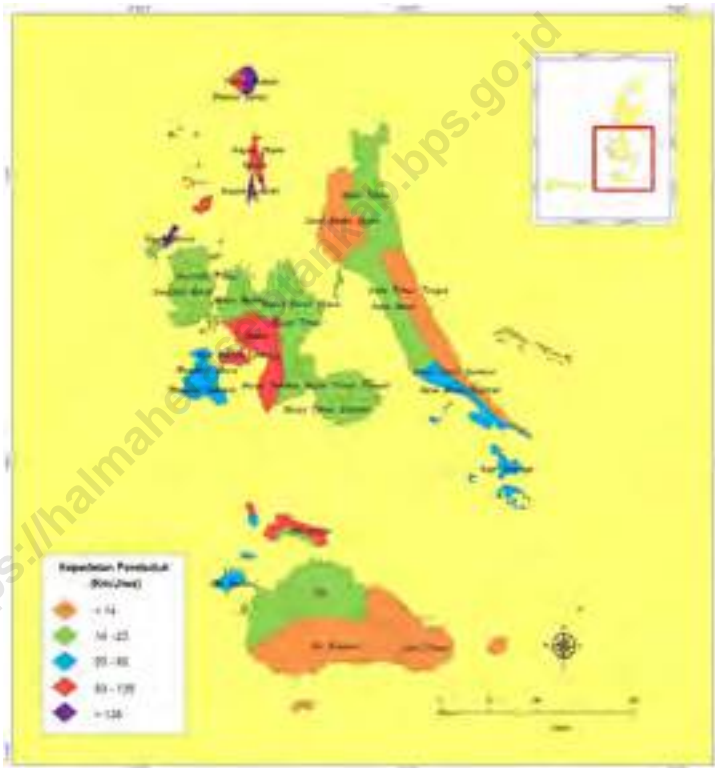
Dicetak oleh/*Printed by*:

...

Dilarang mengumumkan, mendistribusikan, mengomunikasikan, dan/atau menggandakan sebagian atau seluruh isi buku ini untuk tujuan komersil tanpa izin tertulis dari Badan Pusat Statistik.

Prohibited to announce, distribute, communicate, and/or copy part or all of this book for commercial purpose without permission from BPS-Statistics Indonesia.

PETA WILAYAH KABUPATEN HALMAHERA SELATAN
MAP OF HALMAHERA SELATAN REGENCY



KEPALA BPS KABUPATEN HALMAHERA SELATAN
CHIEF STATISTICIAN OF HALMAHERA SELATAN REGENCY



Ir. Nurhidayat Maskat M.Si



KATA PENGANTAR

Kabupaten Halmahera Selatan dalam Angka 2021 merupakan publikasi yang diterbitkan secara rutin setiap tahun oleh Badan Pusat Statistik (BPS) Kabupaten Halmahera Selatan yang memuat berbagai data yang bersumber dari BPS maupun dari institusi di Kabupaten Halmahera Selatan. Publikasi ini memuat gambaran umum tentang keadaan geografi, iklim, pemerintahan, kondisi sosial-demografi penduduk, dan perekonomian di Kabupaten Halmahera Selatan, serta beberapa data strategis lainnya.

Untuk memenuhi kebutuhan data yang makin beragam dari berbagai pihak, berbagai upaya perbaikan dan penyempurnaan terus dilakukan, terutama dalam penyajian tabel.

Kami menyampaikan penghargaan dan ucapan terima kasih kepada semua pihak yang telah memberikan bantuan hingga terwujudnya publikasi ini.

Harapan kami semoga buku ini dapat bermanfaat untuk berbagai pemangku kepentingan.

Labuha , Februari 2021
Kepala BPS
Kabupaten Halmahera Selatan

Ir. Nurhidayat Maskat M.Si



P R E F A C E

Halmahera Selatan Regency in Figures 2021 is an annual publication that presented by Badan Pusat Statistik (BPS) Halmahera Selatan Regency, it's content various data from BPS and other agencies in Halmahera Selatan Regency. The publication provides explanation notes of geographic and climate conditions, local government, socio-demographic and economic conditions, and other strategic data.

In order to provide more various data for most of users, there were most of efforts to improve data quality especially to present tables.

We really appreciate to all that helped to finished this publication.

Hopefully, this publication will be useful for all stakeholders

*Labuha , February 2021
Chief Statistician of
Halmahera Selatan Regency*

Ir. Nurhidayat Maskat M.Si

DAFTAR ISI / CONTENTS

	Halaman <i>Page</i>
Kata Pengantar/ <i>Preface</i>	vii
Daftar Isi/ <i>Contents</i>	ix
Daftar Tabel/ <i>List of Tables</i>	xi
Daftar Gambar/ <i>List of Figures</i>	xxv
Daftar Singkatan/ <i>List of Abbreviations</i>	xxix
Statistik Kunci/ <i>Key Statistics</i>	xxxii
1. Geografi dan Iklim/ <i>Geography and Climate</i>	1
2. Pemerintahan/ <i>Government</i>	15
3. Penduduk dan Ketenagakerjaan/ <i>Population and Employment</i>	39
4. Sosial dan Kesejahteraan Rakyat/ <i>Social and Welfare</i>	55
5. Pertanian, Kehutanan, Peternakan, dan Perikanan/ <i>Agriculture, Forestry, Livestock, and Fishery</i>	143
6. Industri, Pertambangan, dan Energi/ <i>Industry, Mining, and Energy</i>	205
7. Pariwisata/ <i>Tourism</i>	215
8. Transportasi dan Komunikasi/ <i>Transportation and Communication</i>	223
9. Perbankan, Koperasi, dan Harga-harga/ <i>Banking, Cooperative, dan Prices</i>	239
10. Pengeluaran Penduduk/ <i>Population Expenditure</i>	251
11. Perdagangan/ <i>Trade</i>	261
12. Sistem Neraca Regional/ <i>System of Regional Accounts</i>	267
13. Perbandingan Antar Kabupaten/Kota/ <i>Regency/Municipal Comparison</i>	283

DAFTAR TABEL/LIST OF TABLES

Halaman
Page

1.	GEOGRAFI DAN IKLIM/GEOGRAPHY AND CLIMATE	
1.1	KEADAAN GEOGRAFI	
	GEOGRAPHY CONDITION	
1.1.1	Luas Daerah dan Jumlah Pulau Menurut Kecamatan di Kabupaten Halmahera Selatan, 2020 <i>Total Area and Number of Islands by Subdistrict in Halmahera Selatan Regency, 2020</i>	6
1.1.2	Tinggi Wilayah dan Jarak ke Ibukota Kabupaten Menurut Kecamatan di Kabupaten Halmahera Selatan, 2020 <i>Altitude and Distance to the Capital of Regency by Subdistrict in Halmahera Selatan Regency, 2020</i>	8
1.2	KEADAAN IKLIM	
	CLIMATE CONDITION	
1.2.1	Pengamatan Unsur Iklim Menurut Bulan di Stasiun Meteorologi Kelas III Labuha, 2020 <i>Observation of Climate Elements By Months at Labuha Meteorological Station, 2020</i>	9
1.3	BENCANA	
	DISASTER	
1.3.1	Jumlah Desa/Kelurahan*) yang Mengalami Bencana Alam Menurut Kecamatan di Kabupaten Halmahera Selatan, 2020 <i>Number of Villages that Had Natural Disaster by Subdistrict in Halmahera Selatan Regency, 2020</i>	12
1.3.2	Jumlah Kerusakan Rumah yang Diakibatkan Bencana Alam Menurut Kecamatan di Kabupaten Halmahera Selatan, 2020 <i>Total House Damage Caused by Natural Disaster by Subdistrict in Halmahera Selatan Regency, 2020</i>	13
2.	PEMERINTAHAN/GOVERNMENT	
2.1	WILAYAH ADMINISTRATIF	
	ADMINISTRATIVE AREA	
2.1.1	Jumlah Desa ¹ /Kelurahan Menurut Kecamatan di Kabupaten Halmahera Selatan, 2016–2020	

	<i>Number of Villages¹/Kelurahan by Subdistrict in Halmahera Selatan Regency, 2016–2020.....</i>	20
2.2	DEWAN PERWAKILAN RAKYAT DAERAH	
	REGIONAL HOUSE OF REPRESENTATIVE	
2.2.1	Jumlah Anggota Dewan Perwakilan Rakyat Daerah Menurut Partai Politik dan Jenis Kelamin di Kabupaten Halmahera Selatan, 2020 <i>Number of Regional House of Representatives's Members by Political Parties and Gender in Halmahera Selatan Regency 2020</i>	21
2.2.2	Jumlah Anggota Dewan Perwakilan Rakyat Daerah Menurut Kelompok Umur dan Jenis Kelamin di Kabupaten Halmahera Selatan, 2020 <i>Number of Regional House of Representatives's Members by Age Group and Gender in Halmahera Selatan Regency, 2020.....</i>	22
2.2.3	Jumlah Anggota Dewan Perwakilan Rakyat Daerah Menurut Jenis Kelamin dan Pendidikan Tertinggi yang Ditamatkan di Kabupaten Halmahera Selatan,2020 <i>Number of Regional House of Representatives's Members by Educatioanal Attainment and Gender in Halmahera Selatan Regency, 2020.....</i>	23
2.2.4	Jumlah Anggota Dewan Perwakilan Rakyat Daerah Menurut Komisi dan Jenis Kelamin di Kabupaten Halmahera Selatan, 2020 <i>Number of Regional House of Representatives's Members by Commition and Gender in Halmahera Selatan Regency, 2020.....</i>	24
2.2.4	Jumlah Anggota Dewan Perwakilan Rakyat Daerah Menurut Komisi dan Jenis Kelamin di Kabupaten Halmahera Selatan, 2020 <i>Number of Regional House of Representatives's Members by Commition and Gender in Halmahera Selatan Regency, 2020.....</i>	25
2.3	SUMBER DAYA MANUSIA	
	HUMAN RESOURCES	
2.3.1	Jumlah Pegawai Negeri Sipil Menurut Jabatan dan Jenis Kelamin di Kabupaten Halmahera Selatan, Desember 2019 dan Desember 2020 <i>Number of Civil Servants by Occupation and Sex in Halmahera Selatan Regency, December 2019 dan December 2020</i>	26
2.3.2	Jumlah Pegawai Negeri Sipil Menurut Tingkat Pendidikan dan Jenis Kelamin di Kabupaten Halmahera	

	Selatan, Desember 2019 dan Desember 2020 <i>Number of Civil Servants by Educational Level and Sex in Halmahera Selatan Regency, Desember 2019 dan Desember 2020</i>	28
2.3.3	Jumlah Pegawai Negeri Sipil Menurut Tingkat Kepangkatan dan Jenis Kelamin di Kabupaten Halmahera Selatan, Desember 2019 dan Desember 2020 <i>Number of Civil Servants by Hierarchy and Sex in Halmahera Selatan Regency, Desember 2019 dan Desember 2020</i>	30
2.4	KEUANGAN PEMERINTAH GOVERNMENT FINANCE	
2.4.1	Realisasi Pendapatan Pemerintah Kabupaten Halmahera Selatan Menurut Jenis Pendapatan (ribu rupiah), 2017–2020 <i>Actual Halmahera Selatan Regency Government Revenues by Kind of Revenues (thousand rupiahs), 2017–2020</i>	32
2.4.2	Realisasi Belanja Pemerintah Kabupaten Halmahera Selatan Menurut Jenis Belanja (ribu rupiah), 2017–2020 <i>Actual Halmahera Selatan Regency Government Expenditures by Kind of Expenditures (thousand rupiahs), 2017–2020</i>	34
2.5	ADMINISTRATIF ADMINISTRATIVE	
2.5.1	Banyaknya Buku Nikah yang Dikeluarkan Menurut Kecamatan di Kabupaten Halmahera Selatan, 2019 - 2020 <i>Number of Marriage Licenses Issued by Subdistrict in Halmahera Selatan Regency, 2019 - 2020</i>	36
2.5.2	Banyaknya Sertifikat Tanah yang Dikeluarkan menurut Jenis Hak Atas Tanah di Kabupaten Halmahera Selatan, 2019 - 2020 <i>Number of Land Certificates Issued by Type of Land Rights in Halmahera Selatan Regency, 2019 - 2020</i>	37
3.	PENDUDUK DAN KETENAGAKERJAAN POPULATION AND EMPLOYMENT	
3.1	PENDUDUK POPULATION	
3.1.1	Penduduk, Laju Pertumbuhan Penduduk per Tahun, Distribusi Persentase Penduduk, Kepadatan Penduduk, Rasio Jenis Kelamin	

	Penduduk Menurut Kecamatan di Kabupaten Halmahera Selatan, 2020.....	45
3.2	KETENAGAKERJAAN	
	EMPLOYMENT	
3.2.1	Jumlah Penduduk Berumur 15 Tahun Keatas Menurut Jenis Kegiatan Selama Seminggu yang Lalu dan Jenis Kelamin di Kabupaten Halmahera Selatan, 2020 <i>Population Aged 15 Years and Over by Type of Activity During The Previous Week and Sex in Halmahera Selatan Regency, 2020.....</i>	48
3.2.2	Penduduk Berumur 15 Tahun ke Atas Menurut Pendidikan Tertinggi yang Ditamatkan dan Jenis Kegiatan Selama Seminggu yang Lalu di Kabupaten Halmahera Selatan 2020 <i>Population 15 Years of Age and Over by Educational Attainment and Type of Activity During the Previous Week in Halmahera Selatan Regency, 2020</i>	49
3.2.3	Penduduk Berumur 15 Tahun Ke Atas yang Bekerja Selama Seminggu yang Lalu Menurut Status Pekerjaan Utama dan Jenis Kelamin di Kabupaten Halmahera Selatan, 2020 <i>Population 15 Years of Age and Over who Worked During The Previous Week by Main Employment Status and Sex in Halmahera Selatan Regency, 2020.....</i>	51
3.2.4	Jumlah Pencari Kerja yang Terdaftar dan Dapat Ditempatkan menurut Tingkat Pendidikan dan Jenis Kelamin di Kabupaten Halmahera Selatan, 2020 <i>Number of Registered and Placeable Job Seekers by Education Level and Gender in Halmahera Selatan Regency, 2020</i>	52
3.2.5	Jumlah Pencari Kerja yang Terdaftar menurut Kecamatan dan Jenis Kelamin di Kabupaten Halmahera Selatan, 2019-2020 <i>Number of Registered Job Seeker by Gender and Subdistricts in Halmahera Selatan Regency, 2019-2020</i>	53
4.	SOSIAL DAN KESEJAHTERAAN RAKYAT	
	SOCIAL AND WELFARE	
4.1	PENDIDIKAN	
	EDUCATION	

4.1.1	Jumlah Sekolah, Guru, dan Murid Taman Kanak-Kanak (TK) di Menurut Kecamatan di Kabupaten Halmahera Selatan, 2019/2020 dan 2020/2021 <i>Number of Schools, Teachers, and Pupils in Kindergarten Under by Subdistrict in Halmahera Selatan Regency, 2019/2020 and 2020/2021</i>	66
4.1.2	Jumlah Sekolah, Guru, dan Murid Raudatul Athfal (RA) di Bawah Kementerian Agama Menurut Kecamatan di Kabupaten Halmahera Selatan, 2019/2020 dan 2020/2021 <i>Number of Schools, Teachers, and Pupils in Raudatul Athfal (RA) Under The Ministry of Religious Affairs by Subdistrict in Halmahera Selatan Regency, 2019/2020 and 2020/2021</i>	69
4.1.3	Jumlah Sekolah, Guru, dan Murid Sekolah Dasar (SD) di Bawah Kementerian Pendidikan dan Kebudayaan Menurut Kecamatan di Kabupaten Halmahera Selatan, 2019/2020 dan 2020/2021 <i>Number of Schools, Teachers, and Pupils in Primary Schools Under The Ministry of Education and Culture by Subdistrict in Halmahera Selatan Regency, 2019/2020 and 2020/2021</i>	70
4.1.4	Jumlah Sekolah, Guru, dan Murid Madrasah Ibtidaiyah (MI) di Bawah Kementerian Agama Menurut Kecamatan Menurut Kecamatan di Kabupaten Halmahera Selatan, 2019/2020 dan 2020/2021 <i>Number of Schools, Teachers, and Pupils in Madrasah Ibtidaiyah (MI) Under The Ministry of Religious Affairs by Subdistrict in Halmahera Selatan, 2019/2020 and 2020/2021</i>	73
4.1.5	Jumlah Sekolah, Guru, dan Murid Sekolah Menengah Pertama (SMP) di Bawah Kementerian Pendidikan dan Kebudayaan Menurut Kecamatan di Kabupaten Halmahera Selatan, 2019/2020 dan 2020/2021 <i>Number of Schools, Teachers, and Pupils in Junior High Schools Under The Ministry of Education and Culture by Subdistrict in Halmahera Selatan Regency, 2019/2020 and 2020/2021</i>	76
4.1.6	Jumlah Sekolah, Guru, dan Murid Madrasah Tsanawiyah (MTs) di Bawah Kementerian Agama Menurut Kecamatan di Kabupaten Halmahera Selatan, 2019/2020 dan 2020/2021 <i>Number of Schools, Teachers, and Pupils in Madrasah Tsanawiyah (MTs) Under The Ministry of Religious Affairs by Subdistrict in Halmahera Selatan Regency, 2019/2020 and 2020/2021</i>	79

4.1.7	<p>Jumlah Sekolah, Guru, dan Murid Sekolah Menengah Atas (SMA) di Bawah Kementerian Pendidikan dan Kebudayaan Menurut Kecamatan di Kabupaten Halmahera Selatan, 2019/2020 dan 2020/2021 <i>Number of Schools, Teachers, and Pupils in Senior High Schools Under The Ministry of Education and Culture by Subdistrict in Halmahera Selatan Regency, 2019/2020 and 2020/2021.....</i></p>	82
4.1.8	<p>Jumlah Sekolah, Guru, dan Murid Sekolah Menengah Kejuruan (SMK) di Bawah Kementerian Pendidikan dan Kebudayaan Menurut Kecamatan di Kabupaten Halmahera Selatan 2019/2020 dan 2020/2021 <i>Number of Schools, Teachers, and Pupils in Vocational High Schools Under The Ministry of Education and Culture by Subdistrict in Halmahera Selatan Regency, 2019/2020 and 2020/2021.....</i></p>	85
4.1.9	<p>Jumlah Sekolah, Guru, dan Murid Madrasah Aliyah (MA) di Bawah Kementerian Agama Menurut Kecamatan di Kabupaten Halmahera Selatan, 2019/2020 dan 2020/2021 <i>Number of Schools, Teachers, and Pupils in Madrasah Aliyah (MA) Under the Ministry of Religious Affairs by Subdistrict in Halmahera Selatan Regency, 2019/2020 and 2020/2021.....</i></p>	88
4.1.10	<p>Jumlah Desa yang Memiliki Fasilitas Sekolah Menurut Kecamatan dan Tingkat Pendidikan di Kabupaten Halmahera Selatan, 2018–2020 <i>Number of Villages Having Educational Facilities by Subdistrict and Educational Level in Halmahera Selatan Regency, 2018–2020.....</i></p>	91
4.1.11	<p>Banyaknya Mahasiswa menurut Fakultas dan Jenis Kelamin pada Politeknik Halmahera, 2018/2019 - 2019/2020 <i>Number of Student by Faculty and Gender at Politechniques Halmahera, 2018/2019 - 2019/2020.....</i></p>	96
4.1.12	<p>Banyaknya Dosen menurut Fakultas dan Jenis Kelamin pada Politeknik Halmahera, 2018/2019 - 2019/2020 <i>Number of Lecturer by Faculty and Gender at Politechniques Halmahera, 2018/2019 - 2019/2020.....</i></p>	97
4.1.11	<p>Angka Partisipasi Murni (APM) dan Angka Partisipasi Kasar (APK) Menurut Jenjang Pendidikan di Kabupaten Halmahera Selatan, 2019 dan 2020 <i>Net Participation Rates and Gross Participation Rates by Educational Level in Halmahera Selatan Regency, 2019 and 2020.....</i></p>	98

4.1.12	Persentase Penduduk Berumur 15 Tahun ke Atas yang Melek Huruf Menurut Kelompok Umur di Kabupaten Halmahera Selatan, 2019 dan 2020 <i>Percentage of Literate People Aged 15 Years and Over by Age Group in Halmahera Selatan Regency, 2019 and 2020</i>	99
4.2	KESEHATAN	
	HEALTH	
4.2.1	Jumlah Desa ¹ /Kelurahan Yang Memiliki Sarana Kesehatan Menurut Kecamatan di Kabupaten Halmahera Selatan, 2018–2020 <i>Number of Villages¹/Kelurahan Having Health Facilities by Subdistrict in Halmahera Selatan Regency, 2018–2020</i>	100
4.2.2	Banyaknya Fasilitas Kesehatan menurut Kecamatan di Kabupaten Halmahera Selatan, 2020 <i>Number of Health Facilities by Subdistrict in Halmahera Selatan Regency, 2020</i>	106
4.2.3	Banyaknya Tenaga Kesehatan menurut Kecamatan di Kabupaten Halmahera Selatan, 2020 <i>Number of Health Personel by Subdistrict in Halmahera Selatan Regency, 2020</i>	107
4.2.4	Banyaknya Tenaga Kesehatan menurut Unit Kerja di Kabupaten Halmahera Selatan, 2020 <i>Number of Health Personel (Government Employees) by Unit in Halmahera Selatan Regency, 2020</i>	109
4.2.5	Banyaknya Dokter Spesialis, Dokter Umum, dan Dokter Gigi menurut Unit Kerja di Kabupaten Halmahera Selatan, 2020 <i>Number of Specialized Doctor, Medical Doctor and Dentist (Government Employees) by Unit in Halmahera Selatan Regency, 2020</i>	111
4.2.6	Banyaknya Kelahiran menurut Penolong Kelahiran di Kabupaten Halmahera Selatan, 2015-2020 <i>Number of Birth by Birth Attendant in Halmahera Selatan Regency, 2015-2020</i>	112
4.2.7	Banyaknya Balita yang Pernah Mendapat Imunisasi menurut Jenis Imunisasi dan Kecamatan di Kabupaten Halmahera Selatan, 2020 <i>Number of Children Under Five Years Who Had Immunization by Type of Immunization and Subdistrict in Halmahera Selatan Regency, 2020</i>	

4.2.8	Jumlah Kasus 10 Penyakit Terbanyak di Kabupaten Halmahera Selatan, 2020 <i>Number of Cases of the 10 Most Diseases in Halmahera Selatan Regency, 2020</i>	116
4.2.9	Jumlah Bayi Lahir, Bayi Berat Badan Lahir Rendah (BBLR), BBLR Dirujuk, dan Bergizi Buruk menurut Kecamatan di Kabupaten Halmahera Selatan, 2020 <i>Number of Births, Babies with Low Birth Weights (LBW), Treated LBW, and Malnutrition Cases by Subdistrict in Halmahera Selatan Regency, 2020</i>	
4.2.10	Jumlah Bayi Lahir, Bayi Berat Badan Lahir Rendah (BBLR), BBLR Dirujuk, dan Bergizi di Kabupaten Halmahera Selatan, 2015 -2020 <i>Number of Births, Babies with Low Birth Weights (LBW), Treated LBW, and Malnutrition Cases in Halmahera Selatan Regency, 2015-2020</i>	118
4.2.11	Jumlah Ibu Hamil, Melakukan Kunjungan K1, dan Kunjungan K4 di Kabupaten Halmahera Selatan, 2015-2020 <i>Number of Pregnant Women, Those with One Visit and four Visits of Antenatal Care in Halmahera Selatan Regency, 2015-2020</i>	119
4.2.12	Jumlah Ibu Hamil yang Mengalami Kekurangan Energi Kronis (KEK) dan Mendapat Tablet Zat Besi di Kabupaten Halmahera Selatan, 2015-2020 <i>Number of Pregnancy who Experience Chronic Energy Deficiency (CED) and Receiving Iron Supplement in Halmahera Selatan Regency, 2015-2020</i>	120
4.2.13	Jumlah Kasus HIV/AIDS, IMS, DBD, Diare, TB, dan Malaria menurut Kecamatan di Kabupaten Halmahera Selatan, 2020 <i>Number of Case HIV/AIDS, IMS, Dengue, Diarhea, TB, and Malaria by Subdistrict in Halmahera Selatan Regency, 2020</i>	121
4.3 AGAMA DAN SOSIAL LAINNYA		
RELIGION AND OTHER SOCIAL AFFAIRS		
4.3.1	Jumlah Penduduk Menurut Kecamatan dan Agama yang Dianut di Kabupaten Halmahera Selatan, 2020 <i>Population by Subdistrict and Religion in Halmahera Selatan Regency, 2020</i>	122
4.3.2	Jumlah Tempat Peribadatan Menurut Kecamatan di Kabupaten Halmahera Selatan, 2020 <i>Number of Places of Worship by Subdistrict in Halmahera Selatan Regency, 2020</i>	123

4.3.3	Banyaknya Rohaniawan menurut Agama dan Kecamatan di Kabupaten Halmahera Selatan, 2020 <i>Number of Clergy by Religion and Subdistrict in Halmahera Selatan Regency, 2020</i>	124
4.3.4	Banyaknya Jamaah Haji menurut Jenis Kelamin dan Kecamatan di Kabupaten Halmahera Selatan, 2020 <i>Number of Pilgrims by Gender and Subdistricts in Halmahera Selatan Regency, 2020</i>	
4.3.5	Jumlah Desa yang Mengalami Bencana Alam ² Menurut Kecamatan di Kabupaten Halmahera Selatan, 2014, 2018, dan 2019 <i>Number of Villages that Had Natural Disaster² by Subdistrict in Halmahera Selatan Regency, 2014, 2018, dan 2019</i>	126
4.3.6	Banyaknya Pasangan Usia Subur (PUS) dan Peserta KB Aktif menurut Kecamatan di Kabupaten Halmahera Selatan, 2020 <i>Number of Fertile Age Couple and Active Member of Family Planning by Subdistrict in Halmahera Selatan Regency, 2020</i>	129
4.3.7	Banyaknya Klinik Keluarga Berencana (KKB) dan Pos Pelayanan Keluarga Berencana Desa menurut Kecamatan di Kabupaten Halmahera Selatan, 2020	130
4.3.8	Banyaknya Nikah, Talak dan Cerai, serta Rujuk menurut Kecamatan di Kabupaten Halmahera Selatan, 2020 <i>Number of Marriages, Divorces, and Reconciliation by Subdistricts in Halmahera Selatan Regency, 2019 - 2020</i>	132
4.3.9	Banyaknya Perceraian menurut Faktor dan Kecamatan di Kabupaten Halmahera Selatan, 2020 <i>Number of Divorces by Subdistricts and Factor in Halmahera Selatan Regency, 2020</i>	133
4.3.10	Jumlah Penerima Bantuan (KK) dan Anggaran Bantuan Sosial Pangan menurut Kecamatan di Kabupaten Halmahera Selatan, 2020 <i>Number of Family Beneficiaries (Family) and Food Social Assistance Budget by Subdistrict in Halmahera Selatan Regency, 2020</i>	135

4.4 KEMISKINAN

POVERTY

4.4.1	Garis Kemiskinan, Jumlah, dan Persentase Penduduk Miskin di Kabupaten Halmahera Selatan, 2013–2020 <i>Poverty Line, Number, and Percentage of Poor People in Halmahera Selatan Regency, 2013–2020</i>	136
4.4.2	Indeks Kedalaman Kemiskinan dan Indeks Keparahan Kemiskinan di Kabupaten Halmahera Selatan, 2013–2020 <i>Poverty Gap Index and Poverty Severity Index in Halmahera Selatan Regency, 2013–2020</i>	137

4.5 KRIMINALITAS

CRIME

4.5.1	Banyaknya Kecelakaan dan Korban Lalu Lintas di Kabupaten Halmahera Selatan, 2019-2020 <i>Number of Accident and Traffic Victims in Halmahera Selatan Regency, 2019-2020</i>	138
4.5.2	Jumlah Narapidana Menurut Kasus Kejahatan dan Jenis Kelamin di Kabupaten Halmahera Selatan, 2020 <i>Number of Inmates by Cases of Crime and Sex in Halmahera Selatan Regency, 2020</i>	139
4.5.3	Jumlah Narapidana Menurut Kasus Kejahatan dan Jenis Kelamin di Kabupaten Halmahera Selatan, 2020 <i>Number of Inmates by Cases of Crime and Sex in Halmahera Selatan Regency, 2020</i>	140
4.5.4	Jumlah Narapidana Menurut Kasus Kejahatan dan Jenis Kelamin di Kabupaten Halmahera Selatan, 2020 <i>Number of Inmates by Cases of Crime and Sex in Halmahera Selatan Regency, 2020</i>	141

5. PERTANIAN, KEHUTANAN, PETERNAKAN, DAN PERIKANAN/ AGRICULTURE, FORESTRY, LIVESTOCK, AND FISHERY

5.1 HORTIKULTURA

HORTICULTURE

5.1.1	Luas Panen Tanaman Sayuran Menurut Kecamatan dan Jenis Tanaman di Kabupaten Halmahera Selatan (ha), 2019 dan 2020	
-------	---	--

	<i>Harvested Area of Vegetables by Subdistrict and Kind of Plant in Halmahera Selatan Regency (ha), 2019 and 2020.....</i>	155
5.1.2	Produksi Tanaman Sayuran Menurut Kecamatan dan Jenis Tanaman di Kabupaten Halmahera Selatan (kuintal), 2019 dan 2020 <i>Production of Vegetables by Subdistrict and Kind of Plant in Halmahera Selatan Regency (quintal), 2019 and 2020.....</i>	159
5.1.3	Luas Panen Tanaman Sayuran dan Buah-buahan Semusim Menurut Jenis Tanaman di Kabupaten Halmahera Selatan (ha), 2017–2020 <i>Harvested Area of Seasonal Vegetables and Fruits by Kind of Plant in Halmahera Selatan Regency (ha), 2017–2020</i>	163
5.1.4	Produksi Tanaman Sayuran dan Buah-buahan Semusim Menurut Jenis Tanaman di Kabupaten Halmahera Selatan (kuintal), 2017–2020 <i>Production of Seasonal Vegetables and Fruits by Kind of Plant in Halamhera Selatan Regency (quintal), 2017–2020.....</i>	164
5.1.5	Luas Panen Tanaman Biofarmaka Menurut Kecamatan dan Jenis Tanaman di Kabupaten Halmahera Selatan (m ²), 2019 dan 2020 <i>Harvested Area of Medicinal Plants by Subdistrict and Kind of Plant in Halmahera Selatan Regency (m²), 2019 and 2020</i>	165
5.1.6	Produksi Tanaman Biofarmaka Menurut Kecamatan dan Jenis Tanaman di Kabupaten Halmahera Selatan (kg), 2019 and 2020 <i>Production of Medicinal Plants by Subdistrict and Kind of Plant in Halmahera Selatan Regency (kg), 2019 and 2020.....</i>	167
5.1.7	Luas Panen Tanaman Biofarmaka Menurut Jenis Tanaman di Kabupaten Halmahera Selatan (m ²), 2017–2020 <i>Harvested Area of Medicinal Plants by Kind of Plant in Halmahera Selatan Regency (m²), 2017–2020</i>	169
5.1.8	Produksi Tanaman Biofarmaka Menurut Jenis Tanaman di Kabupaten Halmahera Selatan (kg), 2017–2020 <i>Production of Medicinal Plants by Kind of Plant in Halamahera Selatan Regency (kg),2017–2020.....</i>	170
5.1.9	Luas Panen Tanaman Hias Menurut Kecamatan dan Jenis Tanaman di Kabupaten Halamahera Selatan(m ²), 2019 and 2020 <i>Harvested Area of Ornamental Plants by Subdistrict and Kind of Plant in Halmahera Selatan Regency (m²), 2019 and 2020.....</i>	171

5.1.10	Produksi Tanaman Hias Menurut Kecamatan dan Jenis Tanaman di Kabupaten Halmahera Selatan (tangkai), 2019 and 2020 <i>Production of Ornamental Plants by Subdistrict and Kind of Plant in Halmahera Selatan Regency (stalks), 2019 and 2020</i>	173
5.1.11	Luas Panen Tanaman Hias Menurut Jenis Tanaman di Kabupaten Halmahera Selatan (m ²), 2017–2020 <i>Harvested Area of Ornamental Plants by Kind of Plant in Halmahera Selatan Regency (m²), 2017–2020</i>	175
5.1.12	Produksi Tanaman Hias Menurut Jenis Tanaman di Kabupaten Halmahera Selatan (tangkai), 2017–2020 <i>Production of Ornamental Plants by Kind of Plant n Halmahera Selatan Regency (stalks), 2017–2020</i>	176
5.1.13	Produksi Buah-buahan Menurut Kecamatan dan Jenis Tanaman di Kabupaten Halmahera Selatan (kuintal), 2019 and 2020 <i>Production of Fruits by Subdistrict and Kind of Plant in Halmahera Selatan Regency (quintal), 2019 and 2020</i>	177
5.1.14	Produksi Buah–Buahan dan Sayuran Tahunan Menurut Jenis Tanaman di Kabupaten Halmahera Selatan (kuintal), 2017–2020 <i>Production of Annual Fruits and Vegetables by Kind of Plant in Halmahera Selatan Regency (quintal), 2017–2020</i>	181
5.2	PERKEBUNAN ESTATE CROPS	
5.2.1	Luas Areal Tanaman Perkebunan Menurut Kecamatan dan Jenis Tanaman di Kabupaten Halmahera Selatan (ha), 2019 dan 2020 <i>Planted Area of Estate Crops by Subdistrict and Type of Crops in Halmahera Selatan Regency (ha), 2019 and 2020</i>	182
5.2.2	Produksi Perkebunan Menurut Kecamatan dan Jenis Tanaman di Kabupaten Halmahera Selatan (ton), 2019 dan 2020 <i>Production of Estate by Subdistrict and Type of Crops in Halmahera Selatan Regency (ton), 2019 and 2020</i>	186
5.3	PETERNAKAN ANIMAL HUSBANDRY	
5.3.1	Populasi Ternak Menurut Jenis Ternak dan Kecamatan di Kabupaten Halmahera Selatan (Ekor), 2020	

	<i>Population of Livestocks by Kind of Livestock and Subdistrict in Halmahera Selatan Regency (Heads), 2020</i>	190
5.3.2	Populasi Unggas Menurut Jenis Unggas dan Kecamatan di Kabupaten Halmahera Selatan (Ekor), 2020 <i>Poultry Population by Kind of Poultry and Subdistrict in Halmahera Selatan Regency (Heads), 2020</i>	192
5.3.3	Produksi Daging Ternak Menurut Kecamatan dan Jenis Ternak di Kabupaten Halmahera Selatan (Kg), 2020 <i>Production of Animal Meat by District and Animal Type in Halmahera Selatan Regency (Kg), 2020</i>	193
5.3.4	Produksi Daging Unggas Menurut Jenis Unggas dan Kecamatan di Kabupaten Halmahera Selatan (Kg), 2020 <i>Poultry Production by Kind of Poultry and Subdistrict in Halmahera Selatan Regency (Kg), 2020</i>	194
5.3.5	Produksi Telur Unggas dan Susu Sapi Menurut Kecamatan dan Jenis Unggas di Kabupaten Halmahera Selatan, 2020 <i>Poultry Eggs and Cow Milk Production by Kind of Animal and Subdistrict in Halmahera Selatan Regency, 2020</i>	195
5.4	PERIKANAN	
	FISHERY	
5.4.1	Produksi Perikanan Budidaya Menurut Kecamatan di Kabupaten Halmahera Selatan (Kg), 2020 <i>Production of Fishery by Subdistrict in Halmahera Selatan Regency (Kg), 2020</i>	196
5.4.2	Nilai Produksi Perikanan Budidaya Menurut Kecamatan di Kabupaten Halmahera Selatan (Ribuan), 2020 <i>Production Value of Fishery by Subdistrict in Halmahera Selatan Regency (Thousand), 2020</i>	197
5.4.3	Produksi dan Nilai Produksi Perikanan Tangkap Menurut Kecamatan di Kabupaten Halmahera Selatan (Ton), 2020 <i>Production of Fish Capture by Fishery Subsector and Subdistrict in Halmahera Selatan Regency, 2020</i>	198
5.4.4	Produksi dan Nilai Produksi Perikanan Tangkap Menurut Komoditi di Kabupaten Halmahera Selatan (Ton), 2020	

	Halaman Page
	<i>Production of Fish Capture by Fishery Comodity in Halmahera Selatan Regency, 2020</i> 199
5.4.5	Jumlah Perahu/Kapal menurut Jenis Perahu dan Kecamatan di Kabupaten Halmahera Selatan Tahun 2020 <i>Number of Fishing Boats by Type of Boat and Subdistrict in Halmahera Selatan Regency, 2020</i> 200
5.4.6	Jumlah Nelayan Perikanan Tangkap menurut Kecamatan di Kabupaten Halmahera Selatan, 2020 <i>Number of Fishermen Fish Capture by Subdistrict in Halmahera Selatan Regency, 2020</i> 201
5.4	KEHUTANAN
	FORESTRY
5.4.1	Luas Kawasan Hutan dan Perairan Menurut Kecamatan di Kabupaten Halmahera Selatan , 2020 <i>Extent of Forest Area, Inland Water, Coastal, and Marine Ecosystem sub-dsitric in Halmahera Selatan, 2020</i> 202
6.	INDUSTRI, PERTAMBANGAN, DAN ENERGI
	INDUSTRY, MINING, AND ENERGY
	<i>Number of Electricity Customers by Subdistrict in Halmahera Selatan Regency, 2019–2020</i> 210
6.1	Daya Terpasang, Produksi, dan Distribusi Listrik PT. PLN (Persero) pada Cabang/Ranting PLN Menurut Kecamatan di Kabupaten Halmahera Selatan, 2020 <i>Installed Electricity Power, Production, and Distribution of PT. PLN (Persero) at PLN Branch by Subdistrict in Halmahera Selatan Regency, 2020</i> 211
6.2	Jumlah Pelanggan Listrik Menurut Kecamatan di Kabupaten Halmahera Selatan, 2016–2020 <i>Number of Electricity Customers by Subdistrict in Halmahera Selatan Regency, 2016–2020</i> 212
6.3	Jumlah Pelanggan dan Air yang Disalurkan Menurut Jenis Pelanggan di PDAM Bacan, 2020 <i>Number of Customers and Distributed Water by Kind of Customer in PDAM Bacan, 2020</i> 213

7. PARIWISATA/TOURISM

Number of International Visitors by Year in Halmahera Selatan Regency, 2017 - 2020 219

7.1 Jumlah Rumah Makan/Restoran Menurut Kecamatan di Kabupaten Halmahera Selatan, 2017–2020
Number of Restaurants by Subdistrict in Halmahera Selatan Regency, 2017–2020 220

7.2 Jumlah Kunjungan Wisatawan Domestik dan Mancanegara Kabupaten Halmahera Selatan, 2017 - 2020
Number of International and Domestic Visitors by Year in Halmahera Selatan Regency, 2017 - 2020 221

**8. TRANSPORTASI DAN KOMUNIKASI/
TRANSPORTATION AND COMMUNICATION**

**8.1 TRANSPORTASI
TRANSPORTATION**

8.1.1 Panjang Jalan¹ Menurut Tingkat Kewenangan Pemerintahan di Kabupaten Halmahera Selatan (km), 2018–2020
Length of Roads¹ by Level of Government Authority in Halmahera Selatan Regency (km), 2018–2020..... 230

8.1.2 Panjang Jalan Menurut Jenis Permukaan Jalan di Kabupaten Halmahera Selatan (km), 2018–2020
Length of Roads by Type of Road Surface in Halmahera Selatan Regency (km), 2018–2020..... 231

8.1.3 Panjang Jalan Menurut Kondisi Jalan di Kabupaten Halmahera Selatan (km), 2018–2020
Length of Roads by Condition of Roads in Halmahera Selatan Regency (km), 2018–2020..... 232

8.1.4 Banyaknya Kendaraan Bermotor Menurut Jenis Kendaraan di Kabupaten Halmahera Selatan, 2020
Number of Vehicles by Type in Halmahera Selatan Regency, 2020. 233

8.1.5 Jumlah Lalu-lintas Penumpang dan Barang di Pelabuhan Laut Babang, 2020
Total Passanger and Freight Traffic in Babang Sea-Port, 2020 234

8.1.6 Lalu Lintas Angkutan Udara di Bandar Udara Oesman Sadik Labuha, 2020
Domestic Air Traffic in Oesman Sadik Airport Labuha, 2020 235

8.2 KOMUNIKASI

COMMUNICATION

8.2.1	Jumlah Kantor Pos Pembantu Menurut Kecamatan di Kabupaten Halmahera Selatan, 2017–2020 <i>Number of Post Offices Subsidiaries by Subdistrict in Halmahera Selatan Regency, 2017–2020</i>	236
8.2.3	Jumlah Produksi Pos Menurut Jenisnya di Kabupaten Halmahera Selatan, 2018-2020 <i>Total Pos Production in Halmahera Selatan Regency, 2018-2020 ...</i>	237
8.2.1	Jumlah Pelanggan Telepon Menurut Kecamatan di Kabupaten Halmahera Selatan, 2017-2020 <i>Number of Telephone Customer by Subdistrict in Halmahera Selatan Regency, 2017-2020.....</i>	238
9.	PERBANKAN, KOPERASI, DAN HARGA-HARGA/ BANKING, COOPERATIVE, AND PRICES	
	<i>Number of Active Cooperative by Subdistrict in Halmahera Selatan Regency, 2019–2020.....</i>	242
9.1	Jumlah Koperasi Aktif Menurut Kecamatan di Kabupaten Halmahera Selatan, 2017–2020 <i>Number of Active Cooperative by Subdistrict in Halmahera Selatan Regency, 2017–2020.....</i>	243
9.2	Jumlah Koperasi Menurut Jenis Koperasi dan Kecamatan di Kabupaten Halmahera Selatan, 2020 <i>Number of Cooperative by Kind of Cooperative and Subdistrict in Halmahera Selatan Regency, 2020.....</i>	244
9.3	Laju Inflasi Harga Konsumen Perdesaan menurut Kelompok Pengeluaran dan Bulan Kabupaten di Halmahera Selatan, 2020 <i>Inflation Rate for Rural by Group of Expenditure and Month in Halmahera Selatan Regency, 2020.....</i>	245
9.4	Laju Inflasi Harga Konsumen Perdesaan menurut Kelompok Pengeluaran dan Bulan Kabupaten di Halmahera Selatan, 2020 <i>Inflation Rate for Rural by Group of Expenditure and Month in Halmahera Selatan Regency, 2020.....</i>	247
10.	PENGELUARAN PENDUDUK/POPULATION EXPENDITURE	

10.1	Rata-rata Pengeluaran per Kapita Sebulan Menurut Kelompok Komoditas (rupiah) di Kabupaten Halmahera Selatan, 2019 dan 2020 <i>Monthly Average Expenditure per Capita by Commodity Group (rupiahs) Halmahera Selatan Regency, 2019 and 2020</i>	257
10.1	Persentase Pengeluaran per Kapita Sebulan Menurut Kelompok Komoditas di Kabupaten Halmahera Selatan, 2019 dan 2020 <i>Percentage of Monthly Expenditure per Capita by Commodity Group in Halmahera Selatan Regency, 2019 and 2020.....</i>	258
10.3	Persentase Penduduk Menurut Golongan Pengeluaran Per Kapita Sebulan di Kabupaten Halmahera Selatan, 2020 <i>Percentage of Population by Per Capita Spending Group a Month in Halmahera Selatan Regency, 2020.....</i>	259
11.	PERDAGANGAN/TRADE	
	<i>Number of Industries by Type in Halmahera Selatan Regency, 2017–2020</i>	264
11.1	Jumlah Sarana Perdagangan Menurut Jenisnya di Kabupaten Halmahera Selatan, 2017–2020 <i>Number of Trading Facilities by Type of Facility in Halmahera Selatan Regency, 2017–2020.....</i>	265
11.2	Banyaknya Perusahaan berdasarkan Jenisnya di Kabupaten Halmahera Selatan 2017 - 2020 <i>Number of Industries by Type in Halmahera Selatan Regency, 2017–2020</i>	266
12.	SISTEM NERACA REGIONAL/SYSTEM OF REGIONAL ACCOUNTS	
12.1.	Produk Domestik Regional Bruto Atas Dasar Harga Berlaku Menurut Lapangan Usaha di Kabupaten Halmahera Selatan (miliar rupiah), 2016–2020 <i>Gross Regional Domestic Product at Current Market Prices by Industry in Halmahera Selatan Regency (billion rupiahs), 2016–2020.....</i>	273
12.2	Produk Domestik Regional Bruto Atas Dasar Harga Konstan 2010 Menurut Lapangan Usaha di Kabupaten Halmahera Selatan (miliar rupiah), 2016–2020 <i>Gross Regional Domestic Product at 2010 Constant Market Prices by Industry in Halmahera Selatan Regency (billion rupiahs), 2016–2020 ..</i>	275

12.3	Distribusi Persentase Produk Domestik Regional Bruto Atas Dasar Harga Berlaku Menurut Lapangan Usaha di Kabupaten Halmahera Selatan, 2016–2020 <i>Percentage Distribution of Gross Regional Domestic Product at Current Market Prices by Industry in Halmahera Selatan Regency, 2016–2020</i>	277
12.4	Laju Pertumbuhan Produk Domestik Regional Bruto Atas Dasar Harga Konstan 2010 Menurut Lapangan Usaha di Kabupaten Halmahera Selatan (persen), 2017–2020 <i>Growth Rate of Gross Regional Domestic Product at 2010 Constant Market Prices by Industry in Halmahera Selatan Regency (percent), 2017–2020</i>	279
12.5	Produk Domestik Regional Bruto Atas Dasar Harga Berlaku Menurut Jenis Pengeluaran di Kabupaten Halmahera Selatan (miliar rupiah), 2016–2020 <i>Gross Regional Domestic Product at Current Market Prices by Type of Expenditure in Halmahera Selatan Regency (billion rupiahs), 2016–2020</i>	281
12.6	Produk Domestik Regional Bruto Atas Dasar Harga Konstan 2010 Menurut Jenis Pengeluaran di Kabupaten Halmahera Selatan (miliar rupiah), 2016–2020 <i>Gross Regional Domestic Product at 2010 Constant Market Prices by Type of Expenditure in Halmahera Selatan Regency (billion rupiahs), 2016–2020</i>	282
13.	PERBANDINGAN ANTAR KABUPATEN/ KOTA/ REGENCY/MUNICIPAL COMPARISON	
	<i>Population by Regency/Municipality in Maluku Utara Province (thousand), 2020</i>	286
	<i>Rate of Growth of Gross Regional Domestic Products at Constant 2010 Prices by Regency/Municipality in Maluku Utara Province (percent), 2016–2020</i>	287
13.1	Jumlah Penduduk Menurut Kabupaten/Kota di Provinsi Maluku Utara (ribu), 2016–2020 <i>Population by Regency/Municipality in Maluku Utara Province (thousand), 2016–2020</i>	288

13.2	<p>Laju Pertumbuhan Produk Domestik Regional Bruto Atas Dasar Harga Konstan 2010 Menurut Kabupaten/ Kota di Provinsi Maluku Utara (persen), 2016–2020 <i>Rate of Growth of Gross Regional Domestic Products at Constant 2010 Prices by Regency/Municipality in Maluku Utara Province (percent), 2016–2020.....</i></p>	289
13.3	<p>Jumlah Penduduk Miskin Menurut Kabupaten/ Kota di Provinsi Maluku Utara (ribu), 2016–2020 <i>Number of Poor Population by Regency/Municipality in Maluku Utara Province (thousand), 2016–2020</i></p>	290
13.4	<p>Indeks Pembangunan Manusia Menurut Kabupaten/ Kota di Provinsi Maluku Utara, 2016–2020 <i>Human Development Index by Regency/Municipality in Maluku Utara Province, 2016–2020.....</i></p>	291

DAFTAR GAMBAR/LIST OF FIGURES

	Halaman Page
1.1	Pengamatan Curah Hujan Menurut Bulan di Stasiun Meteorologi Kelas III Labuha, 2020 4
1.2	Jarak dari Ibukota Kecamatan ke Ibukota Kabupaten di Kabupaten Halmahera Selatan (km), 2020..... 5
2.1	Jumlah Desa ¹ /Kelurahan Menurut Kecamatan di Kabupaten Halmahera Selatan, 2020 18
2.2	Jumlah Anggota Dewan Perwakilan Rakyat Daerah Menurut Parta Politik dan Jenis Kelamin di Kabupaten Halmahera Selatan, 2020 19
3.1	Penduduk Berumur 15 Tahun Ke Atas yang Bekerja Selama Seminggu yang Lalu Menurut Status Pekerjaan Utama dan di Kabupaten Halmahera Selatan, 2020 43
3.2	Jumlah Penduduk menurut Kecamatan di Kecamatan di Kabupaten Halmahera Selatan, 2020 44
4.1	Garis Kemiskinan di Kabupaten Halmahera Selatan, 2013–2020..... 64
4.2	Persentase Penduduk Miskin di Kabupaten Halmahera Selatan, 2013–2020 65
5.1	Produksi Tanaman Sayuran dan Buah-buahan Semusim Menurut Jenis Tanaman di Kabupaten Halmahera Selatan (kuintal), 2017–2020..... 153
5.2	Produksi Buah–Buahan dan Sayuran Tahunan Menurut Jenis Tanaman di Kabupaten Halmahera Selatan (kuintal), 2017–2020 154
6.1	Jumlah Air yang Disalurkan Menurut Jenis Pelanggan di PDAM Bacan, 2020 209
6.2	Jumlah Pelanggan Listrik Menurut Kecamatan di Kabupaten Halmahera Selatan, 2019–2020 210
7.1	Jumlah Kunjungan Wisata Manca Negara Kabupaten Halmahera Selatan, 2017 - 2020..... 219
8.1	Jumlah Lalu-lintas Penumpang dan Barang di Pelabuhan Laut 228
8.2	Lalu Lintas Angkutan Udara di Bandar Udara Oesman Sadik Labuha, 2020
9.1	Jumlah Koperasi Aktif Menurut Kecamatan di Kabupaten Halmahera Selatan, 2019–2020 229 Selatan, 2019–2020 242

	Halaman Page
10.1	Persentase Penduduk Menurut Golongan Pengeluaran Per Kapita Sebulan di Kabupaten Halmahera Selatan, 2020..... 255
10.2	Persentase Pengeluaran per Kapita Sebulan Menurut Kelompok Komoditas Kelompok Makanan di Kabupaten Halmahera Selatan, 2019 dan 2020 256
11.1	Banyaknya Perusahaan berdasarkan Jenisnya di Kabupaten Halmahera Selatan 2017 - 2020..... 263
12.1	Produk Domestik Regional Bruto Atas Dasar Harga Berlaku Menurut Lapangan Usaha di Kabupaten Halmahera Selatan (miliar rupiah), 2020 271
12.2	Laju Pertumbuhan Produk Domestik Regional Bruto Atas Dasar Harga Konstan 2010 Menurut Lapangan Usaha di Kabupaten Halmahera Selatan (persen), 2017–2020 272
13.1	Jumlah Penduduk Menurut Kabupaten/Kota di Provinsi Maluku Utara (ribu), 2020 286
13.2	Laju Pertumbuhan Produk Domestik Regional Bruto Atas Dasar Harga Konstan 2010 Menurut Kabupaten/Kota di Provinsi Maluku Utara (persen), 2016–2020 287

PENJELASAN UMUM/EXPLANATORY NOTES

Tanda-tanda, satuan-satuan, dan lain-lainnya yang digunakan dalam publikasi ini adalah sebagai berikut:

Symbols, measurement units, and acronyms which are used in this publication, are as follows:

1. TANDA-TANDA/SYMBOLS

Data tidak tersedia/Data not available	: ...
Tidak ada atau nol /Null or zero	: -
Data dapat diabaikan/Data negligible	: 0
Tanda decimal/Decimal point	: ,
Data tidak dapat ditampilkan/Not applicable	: NA
Angka estimasi/Estimated figures	: e
Angka diperbaiki/Revised figures	: r
Angka sementara/Preliminary figures	: x
Angka sangat sementara/Very preliminary figures	: xx
Angka sangat sangat sementara/Very very preliminary figures	: xxx

2. SATUAN/UNITS

barel/barrel	: 158,99 liter/litres = 1/6,2898 m ³
hektar (ha)/hectare (ha)	: 10 000 m ²
kilometer (km)/kilometres (km)	: 1 000 meter/meters (m)
knot/knot	: 1,8523 km/jam (km/hour)
kuintal/quintal	: 100 kg
KWh	: 1 000 Watt hour
MWh	: 1 000 KWh
liter (untuk beras)/litre (for rice)	: 0,80 kg
MMSCF	: 1/35,3 m ³
metrik ton (m.ton)/metric ton (m. ton)	: 0,98421 long ton = 1 000 kg
ons/ounce	: 28,31 gram/grams
ton	: 1 000 kg

Satuan lain: buah, dus, butir, helai/lembar, kaleng, batang, pulsa, ton kilometer (ton-km), jam, menit, persen (%).

Other units: unit, pack, pieces, sheet, tin, pulse, ton-kilometres(ton-km), hour, minute, percent (%).

Perbedaan angka di belakang koma disebabkan oleh pembulatan angka.

The difference in decimal numbers is caused by rounding.

DAFTAR SINGKATAN/ LIST OF ABBREVIATIONS

SI	: Stasiun Iklim
SIMPK	: Stasiun Meteorologi Pertanian Khusus
t.t	: Tempat tidur
BCG	: Bacillus Calmette Guerin
DPT	: Difteri, Pertusis, Tetanus
TT	: Tetanus Toxoid
IOT	: Industri Obat Tradisional/ <i>Traditional Medicine Industry</i>
IKOT	: Industri Kecil Obat Tradisional/ <i>Traditional Medicine Small</i>
Alkes	: Alat kesehatan/ <i>Health Kits</i>
PKRT	: Perbekalan Kesehatan Rumah tangga/ <i>Household Health Logistics</i>
Kompl	: Komplemen/ <i>Complement</i>
IRTP	: Industri Pangan Produksi Rumah Tangga/ <i>Foods Home Industry</i>
PBF	: Pedagang Besar Farmasi/ <i>Pharmacy Whole-seller</i>
GFK	: Gudang Farmasi Kab/Kota/Regency/ <i>Municipality Pharmacy Warehouse</i>
RB	: Rumah Bersalin/ <i>Delivery House</i>
Pustu	: Puskesmas pembantu/ <i>Auxiliary Public Health Center</i>
BP	: Balai Pengobatan/ <i>Polyclinic</i>
TPS	: Tempat Pembuangan Sementara / <i>landfill</i>
Jamkesmas	: Jaminan kesehatan masyarakat miskin/ <i>Poor public health insurance</i>
PJKMU	: Program Jaminan Kesehatan Masyarakat Umum
SIUP	: Surat Ijin Usaha Perdagangan/ <i>Trading Permission Letter</i>
TDP	: Tanda Daftar Perusahaan/ <i>Company Registration Identity</i>
API	: Angka Pengenal Importir/ <i>Importer's Identity Number</i>

Statistik Kunci, 2018–2020 Key Statistics, 2018–2020

Rincian/Description	Satuan/Unit	2018	2019	2020
(1)	(2)	(3)	(4)	(5)
SOSIAL/SOCIAL				
Penduduk ¹ /Population ¹	juta/million	231 217	235 090	238 733
Laju Pertumbuhan Penduduk ¹ /Population Growth ¹	%	0,66	2,76	...
Angka Harapan Hidup ^{1-e} /Life Expectancy Rate ¹	tahun/years	65,42	65,75	...
Angka Melek Huruf Usia 15+/Literacy Rate Aged 15+	%	98,61	97,75	98,20
Tingkat Partisipasi Angkatan Kerja -TPAK ^{2,3} Labour Force Participation Rate-LFPR ^{2,3}	%	72,71	69,93	68,25
Tingkat Pengangguran Terbuka-TPT ² Unemployment Rate-UR ²	%	4,08	4,58	4,40
Penduduk Miskin ⁴ /Poor People ⁴	ribu/thousand	11,01	11,79	
Persentase Penduduk Miskin ⁴ Percentage of Poor People ⁴	%	4,80	5,03	5,21
Indeks Pembangunan Manusia-IPM ⁵ Human Development Index ⁵	–	63,39	64,11	63,84
EKONOMI/ECONOMIC				
Produk Domestik Regional Bruto (PDRB) Harga Berlaku ⁶ Gross Regional Domestic Bruto (GRDP) at Current Price ⁶	miliar rupiah billion rupiahs	6 317,52	7 246,45	8 698,98
Laju Pertumbuhan Ekonomi ⁸ /Economic Growth ⁷	%	15,44	12,46	16,22
PDRB Per Kapita Harga Berlaku ^{6,8} Per Capita of GRDP at Current Price ^{6,8}	juta rupiah million rupiahs	27,32	30,82	36,44

- Catatan/Notes: ¹ Hasil proyeksi penduduk Indonesia 2010–2035 (pertengahan tahun/Juni)/The result of Indonesia population projection 2010–2035 (mid year/June)
- ² Kondisi Agustus/Condition at August
- ³ Menggunakan penimbang hasil proyeksi penduduk tahun 2010–2035/Weighted by the 2010–2035 population projection
- ⁴ Kondisi Maret/Condition at March
- ⁵ Sejak tahun 2010, IPM dihitung dengan metode baru. Komponen IPM metode baru adalah angka harapan hidup saat lahir, harapan lama sekolah, rata-rata lama sekolah, dan pengeluaran per kapita/Since 2010, HDI was calculated using new method. New HDI component are life expectancy at birth, expected years of schooling, means years of schooling, and expenditure per capita
- ⁶ Mulai tahun 2010 mengadopsi System of National Account 2008 (SNA 2008)/Since 2010 is in line with System of National Account 2008 (SNA 2008)
- ⁷ Menggunakan tahun dasar 2010 (2010=100)/Using 2010 base year (2010=100)
- ⁸ Menggunakan proyeksi penduduk berdasarkan hasil SP2010/Using population projection based on SP2010

GEOGRAFI DAN IKLIM GEOGRAPHY AND CLIMATE

50%

25%

14%



Secara astronomis, Kabupaten Halmahera Selatan terletak di antara $126^{\circ}45'$ - $129^{\circ}30'$ Bujur Timur dan antara $0^{\circ}30'$ Lintang Utara - $2^{\circ}00'$ Lintang Selatan.

Luas wilayah Kabupaten Halmahera Selatan sekitar $40.263,72 \text{ km}^2$, yang terdiri dari daratan $8.779,32 \text{ km}^2$ (22 persen) dan lautan $31.484,40 \text{ km}^2$ (78 persen).



PENJELASAN TEKNIS

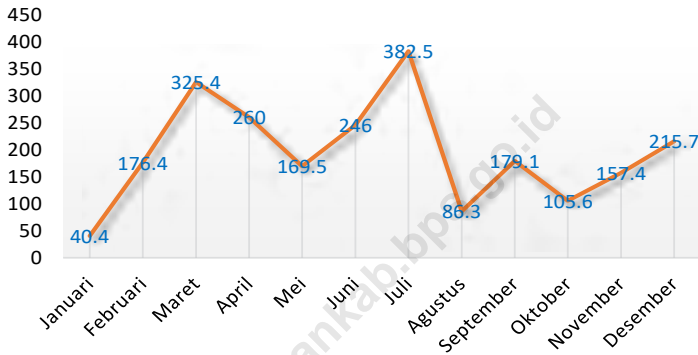
1. Secara astronomis, Kabupaten Halmahera Selatan terletak di antara 126045' - 129030' Bujur Timur dan antara 0030' Lintang Utara - 2000' Lintang Selatan.
2. Berdasarkan posisi geografinya, Kabupaten Halmahera Selatan memiliki batas-batas: Utara - Kota Tidore Kepulauan, dan Kota Ternate; Selatan - Laut Seram; Timur - Laut Halmahera; Barat - Laut Maluku.
3. Luas wilayah Kabupaten Halmahera Selatan sekitar 40 263,72 km², yang terdiri dari daratan 8 779,32 km² (22 persen) dan lautan 31 484,40 km² (78 persen).

TECHNICAL NOTES

1. *Astronomically, Halmahera Selatan Regency is located between 126045' and 129030' East longitude, and between 0030' North Longitude and 0030' South Longitude.*
2. *In terms of geographic position, Halmahera Selatan Regency has boundaries as follows: North – Kota Tidore Kepulauan, and Kota Ternate; South – Laut Seram; East – Laut Halmahera; West – Laut Maluku.*
3. *The area of Halmahera Selatan Regency is about 40 263,72 km², which consists of 8 779,32 km² land area (22 percent) and 31 484,40 km² sea area (78 percent).*

Gambar
Figures 1.1

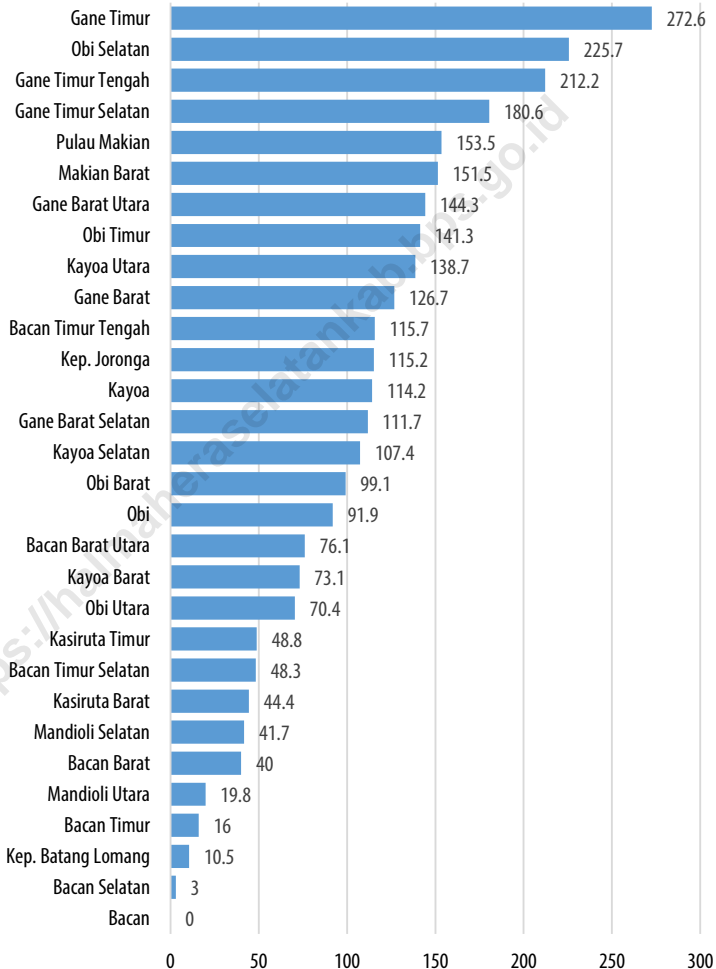
Pengamatan Curah Hujan Menurut Bulan di Stasiun Meteorologi Kelas III Labuha, 2020
Observation of Climate Elements By Months at Labuha Meteorological Station, 2020



Sumber/Source : Stasiun Meteorologi Kelas III Labuha/Meteorological Station Class III Labuha

Gambar 1.2
Figures

Jarak dari Ibukota Kecamatan ke Ibukota Kabupaten di Kabupaten Halmahera Selatan (km), 2020
Distance between Subdistrict Capital and Regency Capital in Halmahera Selatan Regency (km), 2020



Sumber/Source : Dinas Perhubungan Kabupaten Halmahera Selatan/ Transportation Service of Halmahera Selatan Regency

1.1 KEADAAN GEOGRAFI GEOGRAPHY CONDITION

Tabel 1.1.1 **Luas Daerah dan Jumlah Pulau Menurut Kecamatan di Kabupaten Halmahera Selatan, 2020**
Total Area and Number of Islands by Subdistrict in Halmahera Selatan Regency, 2020

Kecamatan Subdistrict	Ibukota Kecamatan Capital of Subdistrict	Luas Total Area (km ² /sq.km)
(1)	(2)	(3)
Obi Selatan	Wayaloar	1 083,48
Obi	Laiwui	1 073,15
Obi Barat	Jikohai	94,53
Obi Timur	Sum	636,23
Obi Utara	Madapolo	160,69
Bacan	Labuha	304,69
Mandioli Selatan	Jiko	138,81
Mandioli Utara	Indong	96,79
Bacan Selatan	Mandaong	169,21
Batang Lomang	Bajo	55,81
Bacan Timur	Babang	463,5
Bacan Timur Selatan	Wayaua	321,13
Bacan Timur Tengah	Bibinoi	276,28
Bacan Barat	Indari	180,78
Kasiruta Barat	Palamea	272,98
Kasiruta Timur	Loleojaya	247,93
Bacan Barat Utara	Yaba	264,94
Kayoa	Guruapin	87,62
Kayoa Barat	Busua	27,07
Kayoa Selatan	Laluin	26,06
Kayoa Uta	Laromabati	39,22
Pulau Makian	Kota	55,5
Makian Barat	Mateketen	35,54
Gane Barat	Saketa	493,67
Gane Barat Selatan	Gane Dalam	252,55
Gane Barat Utara	Dolik	501,69
Kepulauan Joronga	Kukupang	148,93
Gane Timur	Maffa	656,72
Gane Timur Tengah	Bisui	309,67
Gane Timur Selatan	Gane Luar	304,15
Halmahera Selatan	Labuha	8 779,32

Lanjutan Tabel/Continued Table 1.1.1

Kecamatan Subdistrict	Persentase terhadap Luas Kabupaten Percentage to Regency Area	Jumlah Pulau Number of Islands
(1)	(4)	(5)
Obi Selatan	12,34	...
Obi	12,22	...
Obi Barat	1,08	...
Obi Timur	7,25	...
Obi Utara	1,83	...
Bacan	3,47	...
Mandioli Selatan	1,58	...
Mandioli Utara	1,10	...
Bacan Selatan	1,93	...
Batang Lomang	0,64	...
Bacan Timur	5,28	...
Bacan Timur Selatan	3,66	...
Bacan Timur Tengah	3,15	...
Bacan Barat	2,06	...
Kasiruta Barat	3,11	...
Kasiruta Timur	2,82	...
Bacan Barat Utara	3,02	...
Kayoa	1,00	...
Kayoa Barat	0,31	...
Kayoa Selatan	0,30	...
Kayoa Uta	0,45	...
Pulau Makian	0,63	...
Makian Barat	0,40	...
Gane Barat	5,62	...
Gane Barat Selatan	2,88	...
Gane Barat Utara	5,71	...
Kepulauan Joronga	1,70	...
Gane Timur	7,48	...
Gane Timur Tengah	3,53	...
Gane Timur Selatan	3,46	...
Halmahera Selatan	100,00	...

Sumber/Source: Badan Pemberdayaan Masyarakat Desa Kabupaten Halmahera Selatan/Village Community Empowerment Agency of Halmahera Selatan Regency

Tabel
Table 1.1.2

Tinggi Wilayah dan Jarak ke Ibukota Kabupaten Menurut Kecamatan di Kabupaten Halmahera Selatan, 2020
Altitude and Distance to the Capital of Regency by Subdistrict in Halmahera Selatan Regency, 2020

Kecamatan Subdistrict	Tinggi Wilayah (mdpl) Altitude (m a.s.l)	Jarak ke Ibukota Kabupaten Distance to the Capital of Regency
(1)	(2)	(3)
Obi Selatan	3	225,7
Obi	2	91,9
Obi Barat	2	99,1
Obi Timur	2	141,3
Obi Utara	1	70,4
Bacan	3	0
Mandioli Selatan	3	41,7
Mandioli Utara	5	19,8
Bacan Selatan	5	3,0
Batang Lomang	3	10,5
Bacan Timur	7	16,0
Bacan Timur Selatan	2	48,3
Bacan Timur Tengah	2	115,7
Bacan Barat	2	40,0
Kasiruta Barat	2	44,4
Kasiruta Timur	2	48,8
Bacan Barat Utara	2	76,1
Kayoa	7	114,2
Kayoa Barat	1	73,1
Kayoa Selatan	1	107,4
Kayoa Uta	3	138,7
Pulau Makian	5	153,5
Makian Barat	1	151,5
Gane Barat	2	126,7
Gane Barat Selatan	2	111,7
Gane Barat Utara	4	144,3
Kepulauan Joronga	1	115,2
Gane Timur	2	272,6
Gane Timur Tengah	2	212,2
Gane Timur Selatan	1	180,6
Halmahera Selatan	3	...

Catatan/Note: Ketinggian berdasarkan ketinggian Ibu Kota Kecamatan/Elevation by Elevation Subdistricts Capitals

Sumber/Source: Dinas Perhubungan Kabupaten Halmahera Selatan/ Transportation Service of Halmahera Selatan Regency

1.2 KEADAAN IKLIM CLIMATE CONDITION

Tabel 1.2.1 **Pengamatan Unsur Iklim Menurut Bulan di Stasiun Meteorologi Kelas III Labuha, 2020**
Observation of Climate Elements By Months at Labuha Meteorological Station, 2020

Bulan Month	Suhu/Temperature (°C)			Kelembaban/Humidity (%)		
	Minimum	Maksimum Maximum	Rata-Rata Average	Minimum	Maksimum Maximum	Rata-Rata Average
(1)	(2)	(3)	(4)	(5)	(6)	(7)
Januari/January	23	33	27	55	94	78
Februari/February	24	33	27	58	95	80
Maret/March	24	32	27	64	96	84
April/April	23	32	27	65	96	84
Mei/May	24	32	27	66	95	84
Juni/June	23	30	26	72	96	88
Juli/July	23	29	26	74	97	89
Agustus/August	23	30	26	67	96	86
September/September	23	30	26	71	97	88
Oktober/October	23	31	26	67	96	86
November/November	24	31	27	66	96	85
Desember/December	24	32	27	64	96	84

Lanjutan Tabel/Continued Table 1.2.1

Bulan Month	Kecepatan Angin (m/det) Wind Velocity (m/sec)			Tekanan Udara/Atmospheric Pressure (mb)		
	Minimum	Maksimum Maximum	Rata-Rata Average	Minimum	Maksimum Maximum	Rata-Rata Average
(1)	(8)	(9)	(10)	(11)	(12)	(13)
Januari/January	1	270	12	1005,2	1009,3	1007,3
Februari/February	1	270	14	1006,1	1009,9	1008,1
Maret/March	1	270	18	1005,8	1009,7	1007,9
April/April	1	270	10	1005,9	1009,8	1008,0
Mei/May	1	270	12	1005,3	1009,2	1007,5
Juni/June	1	90	10	1005,6	1009,2	1007,5
Juli/July	1	90	14	1004,9	1008,5	1006,9
Agustus/August	1	270	14	1005,8	1009,4	1007,7
September/September	1	270	13	1005,4	1009,4	1007,4
Oktober/October	1	270	14	1004,5	1008,5	1006,6
November/November	1	270	12	1004,7	1008,7	1006,7
Desember/December	1	270	26	1003,8	1007,7	1005,8

Lanjutan Tabel/*Continued Table 1.2.1*

Bulan Month	Jumlah Curah Hujan Number of Precipitation (mm)	Jumlah Hari Hujan (hari) Number of Rainy Days (day)	Penyinaran Matahari Duration of Sunshine (%)
(1)	(14)	(15)	(16)
Januari/ <i>January</i>	40,4	9	83
Februari/ <i>February</i>	176,4	11	82
Maret/ <i>March</i>	325,4	20	61
April/ <i>April</i>	260	15	73
Mei/ <i>May</i>	169,5	14	82
Juni/ <i>June</i>	246	23	51
Juli/ <i>July</i>	382,5	27	28
Agustus/ <i>August</i>	86,3	19	62
September/ <i>September</i>	179,1	23	42
Oktober/ <i>October</i>	105,6	16	61
November/ <i>November</i>	157,4	19	58
Desember/ <i>December</i>	215,7	19	60

Sumber/*Source*: Stasiun Meteorologi Klas III Labuha/*Meteorological Station Class III Labuha*

1.3 BENCANA DISASTER

Tabel 1.3.1 **Jumlah Desa/Kelurahan*) yang Mengalami Bencana Alam Menurut Kecamatan di Kabupaten Halmahera Selatan, 2020**
Number of Villages that Had Natural Disaster by Subdistrict in Halmahera Selatan Regency, 2020

Kecamatan Subdistrict	Banjir Flood	Gempa Bumi Earthquake	Tanah Longsor Landslide	Kebakaran LandFire	Abrasi Pantai Beach Abrasion
(1)	(2)	(3)			
Obi Selatan	1	0	0	0	1
Obi	1	0	0	0	0
Obi Barat	0	0	0	0	0
Obi Timur	0	0	0	0	0
Obi Utara	2	0	0	0	0
Bacan	2	0	0	1	0
Mandioli Selatan	0	0	0	0	0
Mandioli Utara	0	0	0	0	0
Bacan Selatan	0	0	0	2	0
Batang Lomang	0	0	0	0	1
Bacan Timur	1	0	2	0	0
Bacan Timur Selatan	2	0	1	0	0
Bacan Timur Tengah	3	0	0	1	0
Bacan Barat	0	0	0	0	0
Kasiruta Barat	0	0	0	0	0
Kasiruta Timur	0	0	0	0	0
Bacan Barat Utara	1	0	0	0	0
Kayoa	0	0	0	0	0
Kayoa Barat	0	0	0	0	0
Kayoa Selatan	0	0	0	0	0
Kayoa Uta	0	0	0	0	0
Pulau Makian	0	0	0	0	0
Makian Barat	0	0	0	0	0
Gane Barat	2	0	0	0	0
Gane Barat Selatan	2	0	0	0	0
Gane Barat Utara	1	0	0	0	0
Kepulauan Joronga	0	0	0	0	0
Gane Timur	17	0	0	0	0
Gane Timur Tengah	0	0	0	0	0
Gane Timur Selatan	3	0	0	0	0
Halmahera Selatan	39	0	3	4	2

Sumber/Source: Badan Penanggulangan Bencana Daerah Kabupaten Halmahera Selatan/Regional Disaster Management Agency of Halmahera Selatan Regency

Tabel
Table 1.3.2

Jumlah Kerusakan Rumah yang Diakibatkan Bencana Alam Menurut Kecamatan di Kabupaten Halmahera Selatan, 2020
Total House Damage Caused by Natural Disaster by Subdistrict in Halmahera Selatan Regency, 2020

Kecamatan <i>Subdistrict</i>	Kerusakan <i>Damage</i>		
	Rusak Ringan <i>Lightly Damaged</i>	Rusak Sedang <i>Moderately Damaged</i>	Rusak Berat <i>Heavily Damaged</i>
(1)	(2)	(3)	
Obi Selatan
Obi
Obi Barat
Obi Timur
Obi Utara
Bacan
Mandioli Selatan
Mandioli Utara
Bacan Selatan
Batang Lomang
Bacan Timur
Bacan Timur Selatan
Bacan Timur Tengah
Bacan Barat
Kasiruta Barat
Kasiruta Timur
Bacan Barat Utara
Kayoa
Kayoa Barat
Kayoa Selatan
Kayoa Uta
Pulau Makian
Makian Barat
Gane Barat
Gane Barat Selatan
Gane Barat Utara
Kepulauan Joronga
Gane Timur
Gane Timur Tengah
Gane Timur Selatan
Halmahera Selatan

Sumber/*Source*: Badan Penanggulangan Bencana Daerah Kabupaten Halmahera Selatan/*Regional Disaster Management Agency of Halmahera Selatan Regency*

PEMERINTAHAN GOVERNMENT

50%

25%

14%

Kabupaten Halmahera Selatan memiliki 256 desa dengan Kecamatan Gane Timur menjadi kecamatan dengan jumlah desa paling banyak yaitu 19 desa,



Pendapatan Asli Daerah (PAD) Kabupaten Halmahera Selatan tahun 2020 sebesar Rp 75 395 567,85, meningkat dari tahun sebelumnya yang tercatat bahwa tahun 2019 PAD sebesar Rp 58 471 626,25

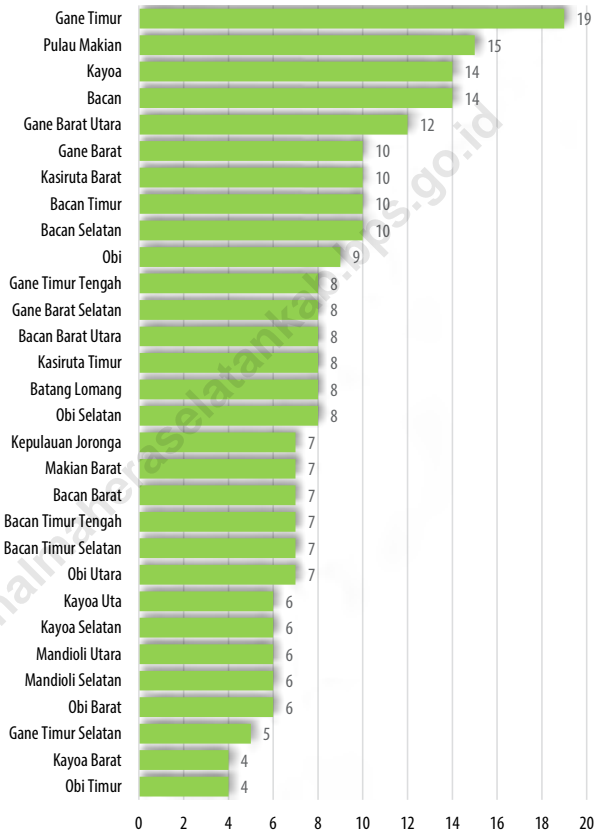


PENJELASAN TEKNIS**TECHNICAL NOTES**

1. Kabupaten Halmahera Selatan terbentuk tanggal 25 Februari 2003 berdasarkan UU Nomor 1 Tahun 2003. Pada awal berdirinya, Kabupaten Halmahera Selatan terdiri dari sembilan kecamatan yaitu Kecamatan Bacan, Kecamatan Bacan Timur, Kecamatan Bacan Barat, Kecamatan Pulau Makian, Kecamatan Kayoa, Kecamatan Obi, Kecamatan Obi Selatan, Kecamatan Gane Barat dan Kecamatan Gane Timur. Pada tahun 2007 dengan terbitnya Perda No. 8 Tahun 2007 kecamatan-kecamatan induk tersebut dimekarkan menjadi 30 kecamatan. Adapun jumlah desa di Halmahera Selatan sebanyak 250 desa definitif serta ada Enam Unit Pemukiman Transmigrasi (UPT).
 2. Untuk mendukung penyelenggaraan kegiatan statistik, BPS menetapkan kode dan nama wilayah kerja statistik. Penetapan dituangkan dalam Peraturan Kepala Badan Pusat Statistik Nomor 44 Tahun 2016 tentang Perubahan Atas Peraturan Kepala Badan Statistik Nomor 90 Tahun 2016 tentang Kode dan Nama Wilayah Kerja Statistik Tahun 2015.
 3. Anggota Dewan Perwakilan Rakyat Daerah (DPRD) dipilih melalui pemilihan umum (pemilu) dan dilantik dalam masa jabatan lima tahun.
1. *Halmahera Selatan Regency was formed February 25th, 2003 under Law No. 1 of 2003. In the beginning, Halmahera Selatan Regency consists of nine subdistricts. Those are Bacan subdistrict, Bacan Timur subdistrict, Bacan Barat subdistrict, Pulau Makian subdistrict, Kayoa subdistrict, Obi subdistrict, Obi Selatan subdistrict, Gane Barat subdistrict, and Gane Timur subdistrict. In 2007, with the publication of Regulation No. 8 of 2007 the subdistricts divided into 30 subdistricts. Halmahera Selatan has 249 village and there are seven Transmigration Settlement Unit (UPT).*
 2. *In collecting statistical data, BPS-Statistics Indonesia has set codes and names of all regional level where the data collection is undertaken. It was stipulated in Chief Statistician Regulation Number 44 of 2016, as a revision of Chief Statistician Regulation Number 90 of 2015 on Code and Name of Regional Level of Data Collection.*
 3. *Regional House of Representatives (DPRD) members are elected through a general election and appointed for a five-years membership*

Gambar 2.1
Figures

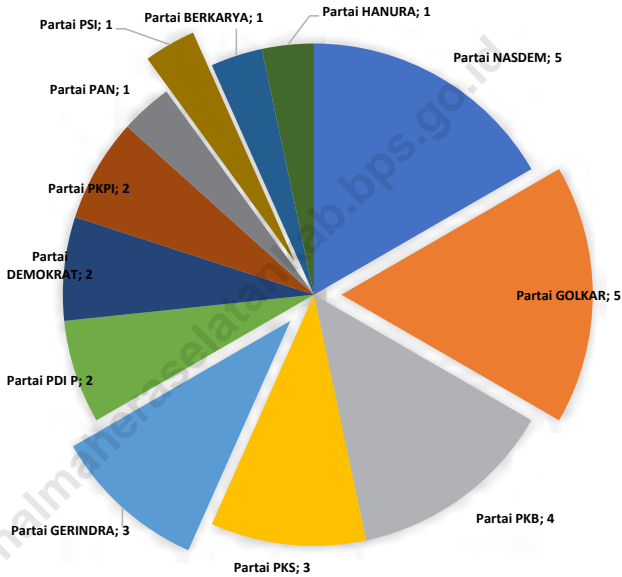
Jumlah Desa¹/Kelurahan Menurut Kecamatan di Kabupaten Halmahera Selatan, 2020
Number of Villages¹/Kelurahan by Subdistrict in Halmahera Selatan Regency, 2020



Sumber/Source : Peraturan Kepala Badan Pusat Statistik Nomor 1 Tahun 2020/Chief Statistician Regulation Number 1/2020

Gambar 2.2
Figures

Jumlah Anggota Dewan Perwakilan Rakyat Daerah Menurut Partai Politik dan Jenis Kelamin di Kabupaten Halmahera Selatan, 2020
Number of Regional House of Representatives's Members by Political Parties and Gender in Halmahera Selatan Regency 2020



Sumber/Source : Sekretariat DPRD Kabupaten Halmahera Selatan/Legislative Secretary of Halmahera Selatan Regency

2.1 WILAYAH ADMINISTRATIF ADMINISTRATIVE AREA

Tabel 2.1.1 **Jumlah Desa¹/Kelurahan Menurut Kecamatan di Kabupaten Halmahera Selatan, 2016–2020**
Table 2.1.1 **Number of Villages¹/Kelurahan by Subdistrict in Halmahera Selatan Regency, 2016–2020**

Kecamatan Subdistrict	2016	2017	2018	2019	2020
(1)	(2)	(3)	(4)	(5)	(6)
Obi Selatan	8	8	8	8	8
Obi	9	9	9	9	9
Obi Barat	6	6	6	6	6
Obi Timur	4	4	4	4	4
Obi Utara	7	7	7	7	7
Bacan	14	14	14	14	14
Mandioli Selatan	6	6	6	6	6
Mandioli Utara	6	6	6	6	6
Bacan Selatan	10	10	10	10	10
Batang Lomang	8	8	8	8	8
Bacan Timur	10	10	10	10	10
Bacan Timur Selatan	7	7	7	7	7
Bacan Timur Tengah	7	7	7	7	7
Bacan Barat	7	7	7	7	7
Kasiruta Barat	10	10	10	10	10
Kasiruta Timur	8	8	8	8	8
Bacan Barat Utara	8	8	8	8	8
Kayoa	14	14	14	14	14
Kayoa Barat	4	4	4	4	4
Kayoa Selatan	6	6	6	6	6
Kayoa Uta	6	6	6	6	6
Pulau Makian	15	15	15	15	15
Makian Barat	7	7	7	7	7
Gane Barat	10	10	10	10	10
Gane Barat Selatan	8	8	8	8	8
Gane Barat Utara	12	12	12	12	12
Kepulauan Jorong	7	7	7	7	7
Gane Timur	19	19	19	19	19
Gane Timur Tengah	8	8	8	8	8
Gane Timur Selatan	5	5	5	5	5
Halmahera Selatan	256	256	256	256	256

Catatan/Note: ¹Termasuk Unit Permukiman Transmigrasi (UPT)/Include Transmigration Settlement Unit

Sumber/Source: Peraturan Kepala Badan Pusat Statistik Nomor 1 Tahun 2020 /Chief Statistician Regulation Number 1/2020

2.2 DEWAN PERWAKILAN RAKYAT DAERAH REGIONAL HOUSE OF REPRESENTATIVE

Tabel 2.2.1 Jumlah Anggota Dewan Perwakilan Rakyat Daerah Menurut Partai Politik dan Jenis Kelamin di Kabupaten Halmahera Selatan, 2020
Number of Regional House of Representatives's Members by Political Parties and Gender in Halmahera Selatan Regency 2020

Partai Politik <i>Political Parties</i>	Laki-laki <i>Male</i>	Perempuan <i>Female</i>	Jumlah <i>Total</i>
(1)	(2)	(3)	(4)
Partai NASDEM	4	1	5
Partai GOLKAR	5	0	5
Partai PKB	4	0	4
Partai PKS	2	1	3
Partai GERINDRA	3	0	3
Partai PDI P	2	0	2
Partai DEMOKRAT	2	0	2
Partai PKPI	2	0	2
Partai PAN	1	0	1
Partai PSI	1	0	1
Partai BERKARYA	1	0	1
Partai HANURA	1	0	1
Jumlah/Total	28	2	30

Sumber/Source: Sekretariat DPRD Kabupaten Halmahera Selatan/Legislative Secretary of Halmahera Selatan Regency

Tabel
Table 2.2.2

Jumlah Anggota Dewan Perwakilan Rakyat Daerah Menurut Kelompok Umur dan Jenis Kelamin di Kabupaten Halmahera Selatan, 2020
Number of Regional House of Representatives's Members by Age Group and Gender in Halmahera Selatan Regency, 2020

Kelompok Umur Age Group	Laki-laki Male	Perempuan Female	Jumlah Total
(1)	(2)	(3)	(4)
21 - 35	5	0	5
36 - 49	19	1	20
50 - 59	4	1	5
60 +	0	0	0
Jumlah / Total	28	2	30

Sumber/Source: Sekretariat DPRD Kabupaten Halmahera Selatan/Legislative Secretary of Halmahera Selatan Regency

Tabel
Table 2.2.3

Jumlah Anggota Dewan Perwakilan Rakyat Daerah Menurut Jenis Kelamin dan Pendidikan Tertinggi yang Ditamatkan di Kabupaten Halmahera Selatan, 2020

Number of Regional House of Representatives's Members by Educational Attainment and Gender in Halmahera Selatan Regency, 2020

Partai Politik Political Parties	Laki-laki Male	Perempuan Female	Jumlah Total
(1)	(2)	(3)	(4)
dibawah SLTA / <i>Under High School</i>	0	0	0
SLTA / <i>Senior High School</i>	11	0	11
Diploma I/II/III	1	0	1
Diploma IV / S1	14	2	16
S2 / S3	2	0	2
Jumlah / Total	28	2	30

Sumber/Source: Sekretariat DPRD Kabupaten Halmahera Selatan/Legislative Secretary of Halmahera Selatan Regency

Tabel
Table 2.2.4

**Jumlah Anggota Dewan Perwakilan Rakyat Daerah Menurut
Komisi dan Jenis Kelamin di Kabupaten Halmahera Selatan,
2020**
*Number of Regional House of Representatives's Members by
Commition and Gender in Halmahera Selatan Regency, 2020*

Kelompok Umur Age Group	Laki-laki Male	Perempuan Female	Jumlah Total
(1)	(2)	(3)	(4)
Komisi "I" / <i>Commition "I"</i>	8	1	9
Komisi "II" / <i>Commition "II"</i>	8	1	9
Komisi "III" / <i>Commition "III"</i>	9	0	9
Jumlah / Total	25	2	27

Sumber/Source: Sekretariat DPRD Kabupaten Halmahera Selatan/*Legislative Secretary of Halmahera Selatan Regency*

Tabel
Table 2.2.4

Jumlah Anggota Dewan Perwakilan Rakyat Daerah Menurut Komisi dan Jenis Kelamin di Kabupaten Halmahera Selatan, 2020
Number of Regional House of Representatives's Members by Commition and Gender in Halmahera Selatan Regency, 2020

Jenis Keputusan Decision Type	2020	2021
(1)	(2)	(3)
Peraturan Daerah	8	0
Keputusan DPRD	14	0
Keputusan Pimpinan DPRD	0	0
Keputusan Daerah	0	0
Rapat Rapat	0	0
Lainnya	0	0
Jumlah / Total	22	0

Sumber/Source: Sekretariat DPRD Kabupaten Halmahera Selatan/Legislative Secretary of Halmahera Selatan Regency

2.3 SUMBER DAYA MANUSIA HUMAN RESOURCES

Tabel 2.3.1 **Jumlah Pegawai Negeri Sipil Menurut Jabatan dan Jenis Kelamin di Kabupaten Halmahera Selatan, Desember 2019 dan Desember 2020**
Number of Civil Servants by Occupation and Sex in Halmahera Selatan Regency, December 2019 dan December 2020

Jabatan Occupation	2019		Jumlah Total
	Laki-laki Male	Perempuan Female	
(1)	(2)	(3)	(4)
Fungsional Tertentu <i>Specific Functional</i>	887	1113	2000
Fungsional Umum <i>Staff General Functional</i>
Struktural/Structural			
Eselon V/5th Echelon	741	829	1570
Eselon IV/4th Echelon	302	61	363
Eselon III/3rd Echelon	174	33	207
Eselon II/2nd Echelon	27	3	30
Eselon I/1st Echelon
Jumlah/Total	2131	2039	4170

Lanjutan Tabel/Continued Table 2.3.1

Jabatan Occupation	2020		Jumlah Total
	Laki-laki Male	Perempuan Female	
(1)	(5)	(6)	(7)
Fungsional Tertentu <i>Specific Functional</i>	1041	1311	2352
Fungsional Umum <i>Staf General Functional</i>
Struktural/Structural			
Eselon V/5th Echelon	510	603	1113
Eselon IV/4th Echelon	306	63	369
Eselon III/3rd Echelon	174	35	209
Eselon II/2nd Echelon	26	2	28
Eselon I/1st Echelon
Jumlah/Total	2057	2014	4071

Sumber/Source: Badan Kepegawaian, Pendidikan dan Pelatihan Kabupaten Halmahera Selatan/ Civil Services, Education, and Training Agency Halmahera Selatan Regency

Tabel
Table 2.3.2

Jumlah Pegawai Negeri Sipil Menurut Tingkat Pendidikan dan Jenis Kelamin di Kabupaten Halmahera Selatan, Desember 2019 dan Desember 2020
Number of Civil Servants by Educational Level and Sex in Halmahera Selatan Regency, Desember 2019 dan Desember 2020

Tingkat Pendidikan <i>Educational Level</i>	2019		
	Laki-laki <i>Male</i>	Perempuan <i>Female</i>	Jumlah <i>Total</i>
(1)	(2)	(3)	(4)
Sampai dengan SD <i>Up to Primary School</i>	9	0	9
SMP/Sederajat <i>General Vocational Junior High School</i>	42	14	56
SMA/Sederajat <i>General/Vocational Senior High School</i>	805	521	1 326
Diploma I, II/Akta I, II <i>Diploma I, II/Akta I, II</i>	207	347	554
Diploma III/Akta III/Sarjana Muda <i>Diploma III/Akta III/Bachelor</i>	122	418	540
Tingkat Sarjana/Doktor/Ph.D <i>University Graduates</i>	946	739	1 685
Jumlah/Total	2 131	2 039	4 170

Lanjutan Tabel/Continued Table 2.3.2

Tingkat Pendidikan <i>Educational Level</i>	2020		
	Laki-laki <i>Male</i>	Perempuan <i>Female</i>	Jumlah <i>Total</i>
(1)	(2)	(3)	(4)
Sampai dengan SD <i>Up to Primary School</i>	7	0	7
SMP/Sederajat <i>General Vocational Junior High School</i>	46	15	61
SMA/Sederajat <i>General/Vocational Senior High School</i>	726	460	1 186
Diploma I, II/Akta I, II <i>Diploma I, II/Akta I, II</i>	186	316	502
Diploma III/Akta III/Sarjana Muda <i>Diploma III/Akta III/Bachelor</i>	123	418	541
Tingkat Sarjana/Doktor/Ph.D <i>University Graduates</i>	969	805	1 774
Jumlah/Total	2 057	2 014	4 071

Sumber/Source: Badan Kepegawaian, Pendidikan dan Pelatihan Kabupaten Halmahera Selatan/ *Civil Services, Education, and Training Agency Halmahera Selatan Regency*

Tabel
Table 2.3.3

Jumlah Pegawai Negeri Sipil Menurut Tingkat Kepangkatan dan Jenis Kelamin di Kabupaten Halmahera Selatan, Desember 2019 dan Desember 2020
Number of Civil Servants by Hierarchy and Sex in Halmahera Selatan Regency, Desember 2019 dan Desember 2020

Pangkat/Golongan/Ruang <i>Hierarchy</i>	2019		
	Laki-laki <i>Male</i>	Perempuan <i>Female</i>	Jumlah <i>Total</i>
(1)	(2)	(3)	(4)
1. I/A (Juru Muda)	1	0	1
2. I/B (Juru Muda Tingkat I)	4	0	4
3. I/C (Juru)	12	6	18
4. I/D (Juru Tingkat I)	26	9	35
Golongan I/Range I			
5. II/A (Pengatur Muda)	50	19	69
6. II/B (Pengatur Muda Tingkat I)	198	163	361
7. II/C (Pengatur)	253	336	589
8. II/D (Pengatur Tingkat I)	142	195	337
Golongan II/Range II			
9. III/A (Penata Muda)	242	270	512
10. III/B (Penata Muda Tingkat I)	225	300	525
11. III/C (Penata)	284	280	564
12. III/D (Penata Tingkat I)	349	273	622
Golongan III/Range III			
13. IV/A (Pembina)	299	177	476
14. IV/B (Pembina Tingkat I)	30	10	40
15. IV/C (Pembina Utama Muda)	16	1	17
16. IV/D (Pembina Utama Madya)	0	0	0
17. IV/E (Pembina Utama)	0	0	0
Golongan IV/Range IV			
Jumlah/Total	2 131	2 039	4 170

Lanjutan Tabel/*Continued Table 2.3.3*

Pangkat/Golongan/Ruang <i>Hierarchy</i>	2020		
	Laki-laki <i>Male</i>	Perempuan <i>Female</i>	Jumlah <i>Total</i>
(1)	(5)	(6)	(7)
1. I/A (Juru Muda)	1	0	1
2. I/B (Juru Muda Tingkat I)	4	0	4
3. I/C (Juru)	10	6	16
4. I/D (Juru Tingkat I)	26	9	35
Golongan I/Range I			
5. II/A (Pengatur Muda)	36	15	51
6. II/B (Pengatur Muda Tingkat I)	186	154	340
7. II/C (Pengatur)	216	177	393
8. II/D (Pengatur Tingkat I)	155	287	442
Golongan II/Range II			
9. III/A (Penata Muda)	247	297	544
10. III/B (Penata Muda Tingkat I)	213	283	496
11. III/C (Penata)	250	269	519
12. III/D (Penata Tingkat I)	380	328	708
Golongan III/Range III			
13. IV/A (Pembina)	286	178	464
14. IV/B (Pembina Tingkat I)	32	10	42
15. IV/C (Pembina Utama Muda)	15	1	16
16. IV/D (Pembina Utama Madya)	0	0	0
17. IV/E (Pembina Utama)	0	0	0
Golongan IV/Range IV			
Jumlah/Total	2057	2014	4071

Sumber/*Source*: Badan Kepegawaian, Pendidikan dan Pelatihan Kabupaten Halmahera Selatan/*Civil Services, Education, and Training Agency Halmahera Selatan Regency*

2.4 KEUANGAN PEMERINTAH GOVERNMENT FINANCE

Tabel 2.4.1 **Realisasi Pendapatan Pemerintah Kabupaten Halmahera Selatan Menurut Jenis Pendapatan (ribu rupiah), 2017–2020**
Table 2.4.1 **Actual Halmahera Selatan Regency Government Revenues by Kind of Revenues (thousand rupiahs), 2017–2020**

Jenis Pendapatan/ <i>Kind of Revenues</i>	2017	2018
(1)	(2)	(3)
1. Pendapatan Asli Daerah (PAD)/<i>Regional Revenue</i>	28 876 501,74	31 501 538,90
1.1 Pajak Daerah/ <i>Regional Tax</i>	8 904 925,95	8 647 834,27
1.2 Retribusi Daerah/ <i>Regional Retribution</i>	6 813 753,69	2 398 815,41
1.3 Hasil Perusahaan Milik Daerah dan Pengelolaan Kekayaan Daerah yang Dipisahkan/ <i>Regional-Owned Company Revenue and Separated Management of Regional Wealth</i>	0	0
1.4 Lain-lain PAD yang Sah/ <i>Other Regional Revenue</i>	13 157 822,11	20 454 889,22
2. Dana Perimbangan/<i>Balance Funds</i>	958 075 789,38	1 048 015 530,76
2.1 Bagi Hasil Pajak/ <i>Tax Sharing Revenue</i>	14 449 881,29	11 397 194,08
2.2 Bagi Hasil Bukan Pajak/Sumber Daya Alam/ <i>Non-Tax Sharing Revenue/Natural Resources</i>	29 052 262,71	42 695 817,97
2.3 Dana Alokasi Umum/ <i>General Allocation Fund</i>	682 940 145,00	751 125 982,00
2.4 Dana Alokasi Khusus/ <i>Special Allocation Fund</i>	231 633 500,38	242 796 536,71
3. Lain-lain Pendapatan yang Sah/<i>Other Revenue</i>	295 463 157,25	254 311 728,86
3.1 Pendapatan Hibah/ <i>Grant</i>	0	37 729 170,13
3.2 Dana Darurat/ <i>Emergency Fund</i>	0	0
3.3 Dana Bagi Hasil Pajak dari Provinsi dan Pemerintah Daerah Lainnya/ <i>Tax Sharing Revenue from Provincial and Other Regional Governments</i>	14 981 813,49	16 397 445,53
3.4 Dana Penyesuaian dan Otonomi Daerah/ <i>Regional Adjustment and Autonomy Fund</i>	280 481 343,76	200 185 113,20
3.5 Bantuan Keuangan dari Provinsi atau Pemerintah Daerah Lainnya/ <i>Financial Assistance from Provincial or Other Regional Governments</i>	0	0
3.6 Lainnya/ <i>Others</i>	0	0
Jumlah/<i>Total</i>	1 282 415 448,38	1 333 828 798,52

Lanjutan Tabel/Continued Table 2.4.1

Jenis Pendapatan/Kind of Revenues	2019	2020
(1)	(4)	(5)
1. Pendapatan Asli Daerah (PAD)/Regional Revenue	58 471 626,25	75 395 567,85
1.1 Pajak Daerah/Regional Tax	29 539 552,84	41 686 098,48
1.2 Retribusi Daerah/Regional Retribution	5 759 924,99	4 139 227,46
1.3 Hasil Perusahaan Milik Daerah dan Pengelolaan Kekayaan Daerah yang Dipisahkan/Regional-Owned Company Revenue and Separated Management of Regional Wealth	0	1 539 821,20
1.4 Lain-lain PAD yang Sah/Other Regional Revenue	23 172 148,42	28 030 420,69
2. Dana Perimbangan/Balance Funds	1 189 943 601,65	1 354 110 211,89
2.1 Bagi Hasil Pajak/Tax Sharing Revenue	16 305 960,22	20 080 936,09
2.2 Bagi Hasil Bukan Pajak/Sumber Daya Alam/Non-Tax Sharing Revenue/Natural Resources	66 841 266,52	76 628 901,24
2.3 Dana Alokasi Umum/General Allocation Fund	766 195 544,00	700 871 566,00
2.4 Dana Alokasi Khusus/Special Allocation Fund	340 600 830,91	328 826 093,13
3. Lain-lain Pendapatan yang Sah/Other Revenue	225 455 089,48	2 895 000,00
3.1 Pendapatan Hibah/Grant	3 500 000,00	2 895 000,00
3.2 Dana Darurat/Emergency Fund	5 765 512,00	0
3.3 Dana Bagi Hasil Pajak dari Provinsi dan Pemerintah Daerah Lainnya/Tax Sharing Revenue from Provincial and Other Regional Governments	21 924 882,48	19 337 005,85
3.4 Dana Penyesuaian dan Otonomi Daerah/Regional Adjustment and Autonomy Fund	194 264 695,00	208 365 709,57
3.5 Bantuan Keuangan dari Provinsi atau Pemerintah Daerah Lainnya/Financial Assistance from Provincial or Other Regional Governments	0	0
3.6 Lainnya/Others	0	0
Jumlah/Total	1 473 870 317,39	1 432 400 779,74

Sumber/Source: Dinas Pengelola Keuangan dan Aset Daerah Kabupaten Halmahera Selatan/ Finance and Assets Executive of Halmahera Selatan Regency

Tabel
Table 2.4.2

**Realisasi Belanja Pemerintah Kabupaten Halmahera Selatan
Menurut Jenis Belanja (ribu rupiah), 2017–2020
Actual Halmahera Selatan Regency Government Expenditures by
Kind of Expenditures (thousand rupiahs), 2017–2020**

Jenis Pendapatan Kind of Revenues	2017	2018
(1)	(2)	(3)
1. Belanja Tidak Langsung/Indirect Expenditures
1.1 Belanja Pegawai/Personnel Expenditures
1.2 Belanja Bunga/Interest Expenditures	4 233 737,66	3 984 847,90
1.3 Belanja Subsidi/Subsidies Expenditures	1 809 200,00	429 200,00
1.4 Belanja Hibah/Grant Expenditures	16 780 300,00	14 025 700,00
1.5 Belanja Bantuan Sosial/Social Aid Expenditures	4 878 500,00	5 187 000,00
1.6 Belanja Bagi Hasil/Sharing Fund Expenditure
1.7 Belanja Bantuan Keuangan/Financial Aids Expenditures
1.8 Belanja Tidak Terduga/Unpredicted Expenditures	1 404 000,00	475 000,00
2. Belanja Langsung/Direct Expenditures
2.1 Belanja Pegawai/Personnel Expenditures
2.2 Belanja Barang dan Jasa/Goods and Services Expenditures	351 562 828,28	354 987 720,35
2.3 Belanja Modal/Capital Expenditure	317 603 825,85	309 085 493,19
Jumlah/Total	1 003 371 863,29	1 018 710 762,20

Lanjutan Tabel/Continued Table 2.4.2

Jenis Pendapatan <i>Kind of Revenues</i>	2019	2020
(1)	(4)	(5)
1. Belanja Tidak Langsung/Indirect Expenditures
1.1 Belanja Pegawai/Personnel Expenditures
1.2 Belanja Bunga/Interest Expenditures	4 625 435,84	4 496 654,40
1.3 Belanja Subsidi/Subsidies Expenditures	117 600,00	...
1.4 Belanja Hibah/Grant Expenditures	14 690 100,00	83 525 100,00
1.5 Belanja Bantuan Sosial/Social Aid Expenditures	3 500 000,00	1 999 500,00
1.6 Belanja Bagi Hasil/Sharing Fund Expenditure
1.7 Belanja Bantuan Keuangan/Financial Aids Expenditures
1.8 Belanja Tidak Terduga/Unpredicted Expenditures	3 770 000,00	38 014 336,25
2. Belanja Langsung/Direct Expenditures
2.1 Belanja Pegawai/Personnel Expenditures
2.2 Belanja Barang dan Jasa/Goods and Services Expenditures	431 142 202,66	370 706 408,82
2.3 Belanja Modal/Capital Expenditure	480 543 679,54	330 034 171,92
Jumlah/Total	1 569 753 584,43	1 159 862 211,76

Sumber/Source: Dinas Pengelola Keuangan dan Aset Daerah Kabupaten Halmahera Selatan/ Finance and Assets Executive of Halmahera Selatan Regency

2.5 ADMINISTRATIF ADMINISTRATIVE

Tabel
Table 2.5.1 **Banyaknya Buku Nikah yang Dikeluarkan Menurut Kecamatan di Kabupaten Halmahera Selatan, 2019 - 2020**
Number of Marriage Licenses Issued by Subdistrict in Halmahera Selatan Regency, 2019 - 2020

Kecamatan Subdistrict	2019	2020
(1)	(2)	(3)
Obi Selatan	76	63
Obi	201	130
Obi Barat	75	33
Obi Timur	23	4
Obi Utara	56	114
Bacan	113	83
Mandioli Selatan	55	103
Mandioli Utara	36	36
Bacan Selatan	86	109
Batang Lomang	67	76
Bacan Timur	138	75
Bacan Timur Selatan	18	48
Bacan Timur Tengah	42	50
Bacan Barat	94	30
Kasiruta Barat	17	22
Kasiruta Timur	34	25
Bacan Barat Utara	25	86
Kayoa	93	112
Kayoa Barat	131	54
Kayoa Selatan	47	76
Kayoa Uta	28	22
Pulau Makian	127	101
Makian Barat	42	40
Gane Barat	170	90
Gane Barat Selatan	94	44
Gane Barat Utara	66	97
Kepulauan Joronga	57	75
Gane Timur	28	28
Gane Timur Tengah	22	7
Gane Timur Selatan	45	9
Halmahera Selatan	2 106	1 842

Sumber/Source: Kementerian Agama Kabupaten Halmahera Selatan/Ministry of Religious Affairs in Halmahera Selatan Regency

Tabel 2.5.2 Banyaknya Sertifikat Tanah yang Dikeluarkan menurut Jenis Hak Atas Tanah di Kabupaten Halmahera Selatan, 2019 - 2020
Number of Land Certificates Issued by Type of Land Rights in Halmahera Selatan Regency, 2019 - 2020

Kecamatan Subdistrict	2019	2020
(1)	(2)	(3)
Hak Milik <i>Right of Ownership</i>	16 524	2 231
Hak Guna Bangunan <i>Building Rights</i>	1	121
Hak Guna Usaha <i>Cultivation Rights</i>	-	-
Hak Pakai <i>Use Right</i>	5	334
Jumlah / Total	16 543	2 686

Sumber/Source: Kementerian Agraria dan Tata Ruang Kabupaten Halmahera Selatan /National Land Board of Halmahera Selatan Regency

PENDUDUK DAN KETENAGAKERJAAN POPULATION AND EMPLOYMENT

50%

25%

14%

Jumlah penduduk di Kabupaten Halmahera Selatan tahun 2020 sebesar 252.357 jiwa dengan rasio jenis kelamin sebesar 106, hal ini menunjukkan bahwa dalam setiap 100 penduduk perempuan di Kabupaten Halmahera Selatan terdapat 106 penduduk laki-laki.



PENJELASAN TEKNIS

TECHNICAL NOTES

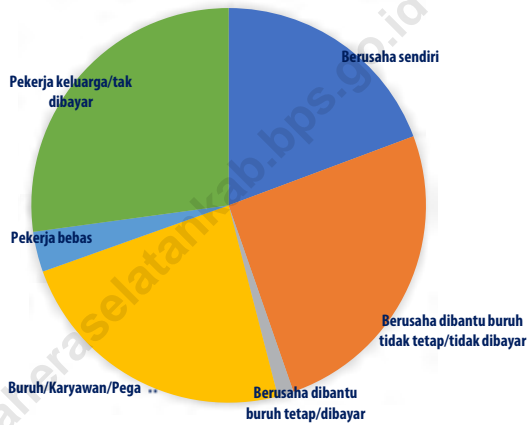
1. Sumber utama data kependudukan adalah sensus penduduk yang dilaksanakan setiap sepuluh tahun sekali. Sensus penduduk telah dilaksanakan sebanyak enam kali sejak Indonesia merdeka, yaitu tahun 1961, 1971, 1980, 1990, 2000, dan 2010. Di dalam sensus penduduk, pencacahan dilakukan terhadap seluruh penduduk yang berdomisili di wilayah teritorial Indonesia termasuk warga negara asing kecuali anggota korps diplomatik negara sahabat beserta keluarganya.
2. Penduduk Indonesia adalah semua orang yang berdomisili di wilayah teritorial Indonesia selama 6 bulan atau lebih dan atau mereka yang berdomisili kurang dari 6 bulan tetapi bertujuan menetap.
3. Rata-rata pertumbuhan penduduk adalah angka yang menunjukkan tingkat penambahan penduduk per tahun dalam jangka waktu tertentu.
4. Kepadatan penduduk adalah banyaknya penduduk per kilometer persegi.
5. Rasio jenis kelamin adalah perbandingan antara banyaknya penduduk laki-laki dengan banyaknya penduduk perempuan pada suatu daerah dan waktu

1. *The main source of demographic data is population census, which is conducted very ten years. Population Census has been conducted six times since Indonesia's independence: 1961, 1971, 1980, 1990, 2000, and 2010. The population census enumerates all residents who domicile in the entire territory of Indonesia including foreign citizens except the diplomatic corps members and their families.*
2. *The population of Indonesia are all residents of the entire territory of Indonesia who have stayed for six months or longer, and those who intended to stay more than six months even though their length of stay is less than six months.*
3. *The average growth rate of population is the annual population growth rate over a certain period.*
4. *Population density is the number of inhabitants per square kilometer.*
5. *Sex ratio is the ratio of males population to females population in a given area*

- tertentu. Biasanya dinyatakan dengan banyaknya penduduk laki-laki untuk 100 penduduk perempuan.
6. Rumah tangga adalah seseorang atau sekelompok orang yang mendiami sebagian atau seluruh bangunan fisik/sensus dan biasanya tinggal bersama serta pengelolaan makan dari satu dapur. Yang dimaksud makan dari satu dapur adalah jika pengurusan kebutuhan sehari-harinya dikelola bersama-sama menjadi satu.
 7. Anggota rumah tangga adalah semua orang yang biasanya bertempat tinggal di suatu rumah tangga, baik yang berada di rumah pada waktu pencacahan maupun yang sementara tidak ada.
 8. Rata-rata anggota rumah tangga adalah angka yang menunjukkan rata-rata jumlah anggota rumah tangga per rumah tangga.
 9. Sumber utama data ketenagakerjaan adalah Survei Angkatan Kerja Nasional (Sakernas). Survei ini khusus dirancang untuk mengumpulkan informasi/data ketenagakerjaan. Pada beberapa survei sebelumnya, pengumpulan data ketenagakerjaan dipadukan dalam kegiatan lainnya seperti survei Sosial Ekonomi Nasional (Susenas).
- and time, usually expressed as the number of males for every 100 females.*
6. *Household is an individual or group of people living in a physical/census building unit or part of it and usually commit on a common provision for food and other essentials of living. Common provision for food means one organising daily needs for all of household members.*
 7. *Household member are those who usually lives in a household regardless of their location at the time of enumeration.*
 8. *Average household size is the average number of household members per household.*
 9. *The main source of employment data is National Labour Force Survey (Sakernas). This survey is specifically designed to collect information on labour force statistics. Previously, the collection of such data was integrated with other surveys.*

Gambar 3.1
Figures

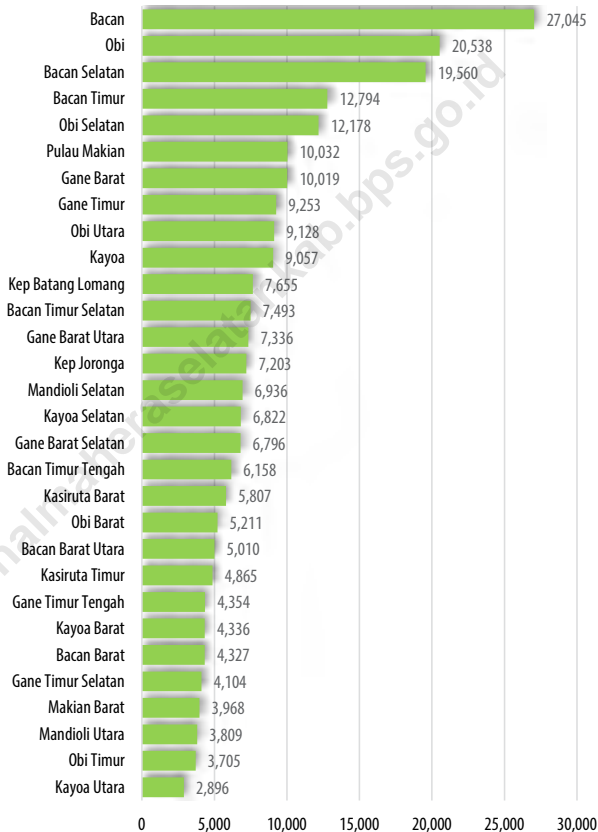
Penduduk Berumur 15 Tahun Ke Atas yang Bekerja Selama Seminggu yang Lalu Menurut Status Pekerjaan Utama dan di Kabupaten Halmahera Selatan, 2020
Population 15 Years of Age and Over who Worked During The Previous Week by Main Employment Status in Halmahera Selatan Regency, 2020



Sumber/Source : BPS, Survei Angkatan Kerja Nasional (Sakernas) Agustus/BPS-Statistics Indonesia, August National Labor Force Survey

Gambar 3.2
Figures

Jumlah Penduduk menurut Kecamatan di Kecamatan di Kabupaten Halmahera Selatan, 2020
Total Population by Subdistrict in Halmahera Selatan Regency, 2020



Sumber/Source : BPS, Sensus Penduduk 2020 / BPS-Statistics Indonesia, Population Census

**3.1 PENDUDUK
POPULATION**

Tabel 3.1.1 Penduduk, Laju Pertumbuhan Penduduk per Tahun, Distribusi Persentase Penduduk, Kepadatan Penduduk, Rasio Jenis Kelamin Penduduk Menurut Kecamatan di Kabupaten Halmahera Selatan, 2020

Kecamatan Subdistrict	Penduduk Population	Laju Pertumbuhan Penduduk per Tahun 2010–2020 Population Growth Rate (%) 2010–2020
(1)	(2)	(3)
Obi Selatan	12 178	0,07
Obi	20 538	44,88
Obi Barat	5 211	44,79
Obi Timur	3 705	8,94
Obi Utara	9 128	10,55
Bacan	27 045	41,15
Mandioli Selatan	6 936	19,20
Mandioli Utara	3 809	26,92
Bacan Selatan	19 560	46,92
Batang Lomang	7 655	23,49
Bacan Timur	12 794	40,84
Bacan Timur Selatan	7 493	15,56
Bacan Timur Tengah	6 158	17,36
Bacan Barat	4 327	21,48
Kasiruta Barat	5 807	27,99
Kasiruta Timur	4 865	26,00
Bacan Barat Utara	5 010	21,87
Kayoa	9 057	10,32
Kayoa Barat	4 336	24,53
Kayoa Selatan	6 822	16,08
Kayoa Utara	2 896	8,06
Pulau Makian	10 032	11,34
Makian Barat	3 968	15,72
Gane Barat	10 019	25,22
Gane Barat Selatan	6 796	22,12
Gane Barat Utara	7 336	21,28
Kepulauan Joronga	7 203	36,34
Gane Timur	9 253	5,62
Gane Timur Tengah	4 354	14,31
Gane Timur Selatan	4 104	17,56
Halmahera Selatan	248 395	24,43

Lanjutan Tabel/Continued Table 3.1.1

Kecamatan Subdistrict	Persentase Penduduk Percentage of Total Population	Kepadatan Penduduk per km² Population Density per sq.km
(1)	(7)	(8)
Obi Selatan	4,90	11,24
Obi	8,27	19,14
Obi Barat	2,10	55,13
Obi Timur	1,49	5,82
Obi Utara	3,67	56,81
Bacan	10,89	88,76
Mandioli Selatan	2,79	49,97
Mandioli Utara	1,53	39,35
Bacan Selatan	7,87	115,60
Batang Lomang	3,08	137,16
Bacan Timur	5,15	27,60
Bacan Timur Selatan	3,02	23,33
Bacan Timur Tengah	2,48	22,29
Bacan Barat	1,74	23,94
Kasiruta Barat	2,34	21,27
Kasiruta Timur	1,96	19,62
Bacan Barat Utara	2,02	18,91
Kayoa	3,65	103,37
Kayoa Barat	1,75	160,18
Kayoa Selatan	2,75	261,78
Kayoa Uta	1,17	73,84
Pulau Makian	4,04	180,76
Makian Barat	1,60	111,65
Gane Barat	4,03	20,29
Gane Barat Selatan	2,74	26,91
Gane Barat Utara	2,95	14,62
Kepulauan Joronga	2,90	48,37
Gane Timur	3,73	14,09
Gane Timur Tengah	1,75	14,06
Gane Timur Selatan	1,65	13,49
Halmahera Selatan	100	28,29

Lanjutan Tabel/Continued Table 3.1.1

Kecamatan Subdistrict	Rasio Jenis Kelamin Population Sex Ratio
(1)	(11)
Obi Selatan	107,5
Obi	133,4
Obi Barat	106,9
Obi Timur	106,4
Obi Utara	105,1
Bacan	103,6
Mandioli Selatan	108,2
Mandioli Utara	105,2
Bacan Selatan	104,5
Batang Lomang	107,3
Bacan Timur	103,0
Bacan Timur Selatan	107,2
Bacan Timur Tengah	107,1
Bacan Barat	105,7
Kasiruta Barat	105,8
Kasiruta Timur	106,1
Bacan Barat Utara	107,1
Kayoa	105,3
Kayoa Barat	110,7
Kayoa Selatan	104,3
Kayoa Uta	108,0
Pulau Makian	104,3
Makian Barat	113,9
Gane Barat	104,6
Gane Barat Selatan	108,2
Gane Barat Utara	101,8
Kepulauan Joronga	103,9
Gane Timur	112,4
Gane Timur Tengah	105,1
Gane Timur Selatan	108,1
Halmahera Selatan	107,9

Sumber/Source: BPS, Sensus Penduduk 2020 / BPS-Statistics Indonesia, Population Census

3.2 KETENAGAKERJAAN EMPLOYMENT

Tabel 3.2.1 **Jumlah Penduduk Berumur 15 Tahun Keatas Menurut Jenis Kegiatan Selama Seminggu yang Lalu dan Jenis Kelamin di Kabupaten Halmahera Selatan, 2020**
Population Aged 15 Years and Over by Type of Activity During The Previous Week and Sex in Halmahera Selatan Regency, 2020

Kegiatan Utama <i>Main Activity</i>	Jenis Kelamin/Sex		
	Laki-Laki <i>Male</i>	Perempuan <i>Female</i>	Jumlah <i>Total</i>
(1)	(2)	(3)	(4)
I. Angkatan Kerja/<i>Economically Active</i>	69 279	40 384	109 663
1. Bekerja/ <i>Working</i>	66 550	38 290	104 840
2. Pengangguran Terbuka/ <i>Unemployment</i>	2 729	2 094	4 823
II. Bukan Angkatan Kerja/<i>Economically Inactive</i>	12 407	38 600	51 007
1. Sekolah/ <i>Attending School</i>	4 146	5 347	9 493
2. Mengurus Rumah Tangga/ <i>Housekeeping</i>	3 874	29 373	33 247
3. Lainnya/ <i>Others</i>	4 387	3 880	8 267
Jumlah/<i>Total</i>	81 686	78 984	160 670

Sumber/*Source*: BPS, Survei Angkatan Kerja Nasional (Sakernas) Agustus/BPS-Statistics Indonesia, August National Labor Force Survey

Tabel
Table 3.2.2

Penduduk Berumur 15 Tahun ke Atas Menurut Pendidikan Tertinggi yang Ditamatkan dan Jenis Kegiatan Selama Seminggu yang Lalu di Kabupaten Halmahera Selatan 2020
Population 15 Years of Age and Over by Educational Attainment and Type of Activity During the Previous Week in Halmahera Selatan Regency, 2020

Pendidikan Tertinggi yang Ditamatkan ¹ <i>Educational Attainment¹</i>	Angkatan Kerja/ <i>Economically Active</i>			Persentase Bekerja terhadap Angkatan Kerja <i>Percentage of Working to Economically Active</i>
	Bekerja <i>Working</i>	Pengangguran ² <i>Unemployment²</i>	Jumlah Angkatan Kerja <i>Total of Economically Active</i>	
(1)	(2)	(3)	(4)	(5)
0	47 452	747	48 199	98,45
1	22 860	968	23 828	95,94
2	23 529	2 315	25 844	91,04
3	10 999	793	11 792	93,28
Jumlah/Total	104 840	4 823	109 663	95,60

Lanjutan Tabel/Continued Table 3.2.2

Pendidikan Tertinggi yang Ditamatkan¹ <i>Educational Attainment¹</i>	Bukan Angkatan Kerja <i>Not Economically Active</i>	Jumlah Total	Persentase Angkatan Kerja terhadap Penduduk Usia Kerja <i>Percentage of Economically Active to Working Age Population</i>
(1)	(6)	(7)	(8)
0	21 473	69 672	69,18
1	12 381	36 209	65,81
2	15 328	41 172	62,77
3	1 825	13 617	86,60
Jumlah/Total	51 007	160 670	68,25

Catatan/Note: ¹ 0. ≤ Sekolah Dasar (SD)/≤ Primary School
 1. Sekolah Menengah Pertama/Junior High School
 2. Sekolah Menengah Atas/Senior High School
 3. Perguruan Tinggi/Collage
² 1. Mencari pekerjaan/Looking for work
 2. Mempersiapkan usaha/Establishing a new business/firm
 3. Merasa tidak mungkin mendapat pekerjaan/Hopeless of job
 4. Sudah punya pekerjaan tetapi belum mulai bekerja/Have a job in future start

Sumber/Source: BPS, Survei Angkatan Kerja Nasional (Sakernas) Agustus/BPS-Statistics Indonesia, August National Labor Force Survey

Tabel
Table 3.2.3

Penduduk Berumur 15 Tahun Ke Atas yang Bekerja Selama Seminggu yang Lalu Menurut Status Pekerjaan Utama dan Jenis Kelamin di Kabupaten Halmahera Selatan, 2020
Population 15 Years of Age and Over who Worked During The Previous Week by Main Employment Status and Sex in Halmahera Selatan Regency, 2020

Status Pekerjaan Utama <i>Main Employment Status</i>	Laki-Laki <i>Male</i>	Perempuan <i>Female</i>	Jumlah <i>Total</i>
(1)	(2)	(3)	(4)
Berusaha sendiri <i>Own account worker</i>	15 137	5 107	20 244
Berusaha dibantu buruh tidak tetap/buruh tidak dibayar <i>Employer assisted by temporary worker/unpaid worker</i>	19 987	6 603	26 590
Berusaha dibantu buruh tetap/buruh dibayar <i>Employer assisted by permanent worker/paid worker</i>	1 168	209	1 377
Buruh/Karyawan/Pegawai/ <i>Employee</i>	17 364	7 343	24 707
Pekerja bebas <i>Casual worker</i>	3 351	114	3 465
Pekerja keluarga/tak dibayar <i>Family worker/unpaid worker</i>	9 543	18 914	28 457
Jumlah/Total	66 550	38 290	104 840

Sumber/Source: BPS, Survei Angkatan Kerja Nasional (Sakernas) Agustus/BPS-Statistics Indonesia, August National Labor Force Survey

Tabel
Table 3.2.4

Jumlah Pencari Kerja yang Terdaftar dan Dapat Ditempatkan menurut Tingkat Pendidikan dan Jenis Kelamin di Kabupaten Halmahera Selatan, 2020
Number of Registered and Placeable Job Seekers by Education Level and Gender in Halmahera Selatan Regency, 2020

Tingkat Pendidikan/ Educational Attainment	Terdaftar/Registered			Dapat Ditempatkan / Placeable		
	Laki-laki/ Male	Perempuan/ Female	Jumlah/ Total	Laki-laki/ Male	Perempuan/ Female	Jumlah/ Total
(1)	(2)	(3)	(4)	(5)	(6)	(7)
0	41	4	45	41	4	45
1	57	16	73	57	16	73
2	555	153	708	555	153	708
3	172	52	229	172	34	206
Jumlah/Total	825	225	1050	825	207	1032

Catatan/Note: ¹ 0. ≤ Sekolah Dasar (SD)/≤ Primary School
1. Sekolah Menengah Pertama/Junior High School
2. Sekolah Menengah Atas/Senior High School
3. Perguruan Tinggi/Collage

Sumber/Source: Dinas Transmigrasi dan Kerja Kabupaten Halmahera Selatan/ Labour and Transmigration Agency Halmahera Selatan Regency

Tabel
Table 3.2.5

Jumlah Pencari Kerja yang Terdaftar menurut Kecamatan dan Jenis Kelamin di Kabupaten Halmahera Selatan, 2019-2020
Number of Registered Job Seeker by Gender and Subdistricts in Halmahera Selatan Regency, 2019-2020

Bulan Month	2019			2020		
	Laki-laki/ Male	Perempuan/ Female	Jumlah/ Total	Laki-laki/ Male	Perempuan/ Female	Jumlah/ Total
(1)	(8)	(9)	(10)	(11)	(12)	(13)
Obi Selatan	112	30	142	30	14	44
Obi	28	9	37	83	14	97
Obi Barat	14	4	18	23	3	26
Obi Timur	12	7	19	2	1	3
Obi Utara	37	5	42	13	7	20
Bacan	128	40	168	76	46	122
Mandioli Selatan	17	6	23	7	3	10
Mandioli Utara	7	2	9	2	0	2
Bacan Selatan	101	21	122	56	35	91
Batang Lomang	17	2	19	8	1	9
Bacan Timur	56	16	72	18	6	24
Bacan Timur Selatan	52	3	55	21	0	21
Bacan Timur Tengah	27	6	33	15	2	17
Bacan Barat	7	2	9	8	3	11
Kasiruta Barat	5	0	5	2	0	2
Kasiruta Timur	3	2	5	2	0	2
Bacan Barat Utara	6	3	9	6	1	7
Kayoa	5	1	6	9	2	11
Kayoa Barat	6	0	6	4	0	4
Kayoa Selatan	5	0	5	6	2	8
Kayoa Utara	3	0	3	0	0	0
Pulau Makian	3	1	4	12	2	14
Makian Barat	3	1	4	8	1	9
Gane Barat	11	1	12	13	4	17
Gane Barat Selatan	3	3	6	13	2	15
Gane Barat Utara	4	3	7	16	3	19
Kepulauan Joronga	1	0	1	5	2	7
Gane Timur	9	5	14	14	3	17
Gane Timur Tengah	0	0	0	2	0	2
Gane Timur Selatan	3	0	3	2	0	2
Halmahera Sel.	685	173	858	476	157	633

Sumber/Source: Dinas Transmigrasi dan Kerja Kabupaten Halmahera Selatan/ Labour and Transmigration Agency Halmahera Selatan Regency

SOSIAL DAN KESEJAHTERAAN RAKYAT SOCIAL AND WELFARE

50%

25%

14%

Angka Partisipasi Murni SD Kabupaten Halmahera Selatan naik dari 98,15 di tahun 2019 menjadi 98,32 di tahun 2020. Hal ini menunjukkan bahwa, hampir seluruh penduduk usia SD sudah mampu mendapatkan fasilitas pendidikan sesuai dengan jenjang usianya.



PENJELASAN TEKNIS**TECHNICAL NOTES**

1. Jalur Pendidikan di Indonesia terdiri atas 1) pendidikan formal, 2) pendidikan nonformal, dan 3) pendidikan informal yang ketiganya dapat saling melengkapi dan memperkaya (Undang-Undang No. 20 Tahun 2013 tentang Sistem Pendidikan Nasional)
 2. Jenjang Pendidikan Formal terdiri atas pendidikan dasar, pendidikan menengah, dan pendidikan tinggi. Jenis pendidikan yang diajarkan mencakup pendidikan umum, kejuruan, akademik, profesi, vokasi, keagamaan, dan khusus.
 - a. Pendidikan Dasar berbentuk Sekolah Dasar (SD) dan Madrasah Ibtidaiyah (MI) atau bentuk lain yang sederajat serta Sekolah Menengah Pertama (SMP) dan Madrasah Tsanawiyah (MTs), atau bentuk lain yang sederajat.
 - b. Pendidikan Menengah berbentuk Sekolah Menengah Atas (SMA), Madrasah Aliyah (MA), Sekolah Menengah Kejuruan (SMK), dan Madrasah Aliyah Kejuruan (MAK), atau bentuk lain yang sederajat.
 - c. Pendidikan Tinggi merupakan jenjang pendidikan setelah pendidikan menengah yang mencakup program pendidikan diploma, sarjana, magister, spesialis, dan doktor yang diselenggarakan oleh perguruan tinggi. Perguruan tinggi dapat berbentuk akademi, politeknik, sekolah tinggi, atau institut.
 3. Rumah Sakit adalah tempat pemeriksaan dan perawatan
1. *The Education System in Indonesia consists of 1) a formal education, 2) non-formal education, and 3) informal education that all three can be complementary and enriching (Law No. 20 Year 2013 about The National Education System).*
 2. *The Formal Education Level consists of primary education, secondary education, and high education. The kind of education that taught consists of general education, vocational, academic, professional, religious, and specific education.*
 - a. *The Primary Education consists of Elementary School and Islamic Elementary School or other equivalent forms and Junior High School and MTs, or other equivalent forms.*
 - b. *The Secondary Education consists of the senior high school, Madrasah Aliyah, Vocational School, and Vocational Madrasah Aliyah, or other equivalent forms.*
 - c. *The Tertiary Education consists of the education level after the secondary education that consists of diplomas, bachelor, master, specialist, and doctoral degrees that are held by the college. The universities can be academy, polytechnic, college, or institute.*
 3. *Hospital is a place for health check, usually controlled/supervised by*

kesehatan, biasanya berada di bawah pengawasan dokter/tenaga medis, yang melayani penderita yang sakit untuk berobat rawat jalan atau rawat inap.

4. Poliklinik adalah sarana kesehatan yang dipakai untuk pelayanan berobat jalan, biasanya berada di bawah pengawasan dokter/tenaga medis.
5. Puskesmas (Pusat Kesehatan Masyarakat) adalah unit pelaksana teknis dinas kesehatan kabupaten/kota yang mempunyai fungsi utama sebagai penyelenggara pelayanan kesehatan tingkat pertama. Wilayah kerja puskesmas maksimal adalah satu kecamatan dan untuk dapat menjangkau wilayah kerjanya, puskesmas mempunyai jaringan pelayanan yang meliputi unit Puskesmas Pembantu (Pustu), unit Puskesmas Keliling (Puskel), dan unit bidan desa/komunitas (Peraturan Menteri Kesehatan RI No. 75 Tahun 2014 Tentang Pusat Kesehatan Masyarakat).
6. Imunisasi adalah memasukkan kuman atau racun penyakit tertentu yang sudah dilemahkan (vaksin) ke dalam tubuh dengan cara disuntik atau diminum (ditetaskan dalam mulut) dengan maksud agar terjadi kekebalan tubuh terhadap penyakit tersebut.
7. Luas lantai adalah luas lantai yang ditempati dan digunakan untuk keperluan sehari-hari (sebatas atap).

doctors/medical personnel to serve the ill patients to get outpatient or inpatient treatment services.

4. *Polyclinic is a health facility in which to get outpatient services, usually under the control of doctor/medical personnel.*
5. *Public Health Center is technical implementation unit of regency health department that have the primary function as a first-level health care providers. The working area standard of public health center is one district and to reach their working areas, public health centers have a service network covering subsidiary of public health center, mobile public health center units, and midwife units (Regulation of the Minister of Health of Indonesia Number 75 Year 2014 about Public Health Center).*
6. *Immunization is putting enervated microbe of a certain disease into human body by injection or drinking (dropping into mouth) to make the body immune to that disease.*
7. *Floor area is the total area which is occupied and utilized daily.*

8. Air leding adalah sumber air yang berasal dari air yang telah melalui proses penjernihan dan penyehatan sebelum dialirkan kepada konsumen melalui instalasi berupa saluran air. Sumber air ini biasanya diusahakan oleh PAM/PDAM/BPAM. Termasuk dalam hal ini air leding yang didapat secara eceran.
 9. Sumur terlindung adalah air yang berasal dari dalam tanah yang digali dan lingkaran sumur tersebut dilindungi oleh tembok paling sedikit 0,8 meter di atas tanah dan 3 meter ke bawah tanah, serta ada lantai semen sejauh 1 meter dari lingkaran sumur.
 10. Status penguasaan bangunan tempat tinggal milik sendiri adalah jika tempat tinggal tersebut pada waktu pencacahan betul-betul sudah milik kepala rumah tangga atau salah seorang anggota rumah tangga. Rumah yang dibeli secara angsuran melalui kredit bank atau rumah dengan status sewa beli dianggap rumah milik sendiri.
 11. Fasilitas sanitasi layak didefinisikan sebagai fasilitas higienis yang memisahkan kotoran manusia dari manusia, hewan dan kontak serangga. Fasilitas sanitasi layak termasuk toilet siram secara manual atau otomatis atau kakus yang terhubung ke saluran pembuangan, septic tank atau lubang; jamban yang berventilasi; jamban dengan lempengan atau pijakan dari berbagai bahan yang meliputi lubang seluruhnya, kecuali untuk lubang penurunan; dan toilet/kakus kompos. Sanitasi tidak layak
8. *Pipe water is a water source that comes from water that has been through a process of purification and sanitation before distribute to consumers through an instalation of water lines. This water source is usually distributed by PAM/PDAM/BPAM. This include a pipe water that sold at retail.*
 9. *Protected wells is water that comes from the soil were excavated and the circumference of the well was protected by walls at least 0.8 meters above ground and 3 meters underground, and cement floor as far as 1 meter from the well circumference.*
 10. *Own ownership property status is a status of dwelling occupied belongs to the head of household or one of the household member. Houses bought through bank credit or houses with leasing status were also categorized as an own property.*
 11. *An improved sanitation facility is defined as a facility that hygienically separates human excreta from human, animal and insect contact. Improved sanitation facilities include flush/pour-flush toilets or latrines connected to a sewer, septic tank or pit; ventilated improved pit latrines; pit latrines with a slab or platform of any material which covers the pit entirely, except for the drop hole; and composting toilets/latrines. Unimproved facilities include public or shared facilities of an otherwise improved type such as*

meliputi fasilitas umum atau bersama dari jenis toilet/kasus selain yang layak seperti toilet siram manual atau otomatis yang kotorannya langsung ke selokan atau parit atau di tempat lain terbuka; jamban tanpa pijakan; jamban ember; toilet atau kakus gantung; dan buang air besar di tempat terbuka seperti semak-semak, lapangan atau langsung di sungai. (Sumber: mdgs.un.org)

12. Sumber air minum layak didefinisikan sebagai fasilitas air minum yang dilindungi dari kontaminasi luar khususnya kontaminasi dengan kotoran. Sumber air minum layak meliputi air ledeng; air pipa; sumur bor/pompa; sumur terlindung; mata air terlindung; pengumpulan air hujan dan air minum kemasan. Pengguna air minum kemasan dianggap memiliki akses ke sumber air layak jika mereka memiliki sumber air mandi/cuci yang layak. Sumber air minum layak tidak termasuk sumur tidak terlindung, mata air tidak terlindung, dan air kemasan (jika sumber air mandi/cuci tidak layak), atau air permukaan yang diambil langsung dari sungai, kolam, sungai, danau, waduk, atau saluran irigasi. "Air minum adalah air untuk minum, kebutuhan dasar perorangan dan hygiene rumah tangga dan memasak". (Sumber: mdgs.un.org)
13. Peristiwa tindak pidana yang dilaporkan ialah setiap peristiwa yang diterima kepolisian dari laporan masyarakat, atau peristiwa dimana pelakunya tertangkap tangan oleh kepolisian.

flush/pour-flush toilets that discharge directly into an open sewer or ditch or elsewhere; pit latrines without a slab; bucket latrines; hanging toilets or latrines; and the practice of open defecation in the bush, field or directly on the river. (Source: mdgs.un.org)

12. *An improved drinking water source is a facility that, by nature of its construction, is protected from outside contamination in particular from contamination with fecal matter. Improved drinking water sources include: piped water into dwelling, plot or yard; public tap/ standpipe; borehole/tube well; protected dug well; protected spring; rainwater collection and bottled water. Users of bottled water are considered to have access to improved sources only when they have a secondary source which is of an otherwise improved type. Improved drinking water sources do not include unprotected wells, unprotected springs, water provided by carts with small tanks/drums, tanker truck-provided water and bottled water (if the secondary source is not improved) or surfacewater taken directly from rivers, ponds, streams, lakes, dams, or irrigation channels. "Drinking water is defined as water used for ingestion, food preparation and basic hygiene purposes". (Source: mdgs.un.org)*
13. *Reported crime incidence includes all criminal cases reported and received by police office, and all crimes caught by police.*

14. Jumlah tindak pidana menggambarkan jumlah kasus tindak pidana yang terjadi pada kurun waktu tertentu.
15. Bencana Alam adalah peristiwa atau serangkaian peristiwa yang mengancam dan mengganggu kehidupan/penghidupan masyarakat yang disebabkan oleh faktor alam antara lain berupa gempa bumi, tsunami, gunung meletus, banjir, kekeringan, angin topan, dan tanah longsor sehingga mengakibatkan kerugian materi maupun non-materi.
16. Badan Pusat Statistik (BPS) pertama kali melakukan penghitungan jumlah dan persentase penduduk miskin pada tahun 1984. Penghitungan jumlah dan persentase penduduk miskin mencakup periode 1976–1981. Data dasar yang digunakan adalah Survei Sosial Ekonomi Nasional (Susenas) Modul Konsumsi. Sejak itu, setiap tiga tahun sekali BPS secara rutin mengeluarkan data jumlah dan persentase penduduk miskin yang disajikan menurut daerah perkotaan dan perdesaan.
17. Sejak tahun 2003, BPS secara rutin mengeluarkan data jumlah dan persentase penduduk miskin setiap tahun. Jumlah sampel yang digunakan untuk penghitungan kemiskinan meningkat seiring peningkatan jumlah sampel yang digunakan oleh Susenas Modul Konsumsi. Pada tahun 2003, jumlah sampel Susenas Panel Modul Konsumsi adalah 10.000
14. *Crime total refers to the number of criminal cases occurring during a given period.*
15. *Natural Disaster is an event or series of events that threaten and disrupt the lives and livelihoods caused by natural factors such as: earthquake, tsunami, volcanic eruption, flood, flash flood, drought, typhoon/cyclone, and landslide so it can lead to result in loss of material and non-material.*
16. *BPS-Statistics Indonesia measured poverty incidence for the first time in 1984. The measurement covered the period of 1976–1981. Basic data used to measure poverty were obtained from the results of the National Socioeconomic Survey (Susenas)–Consumption Module. Since then BPS-Statistics Indonesia routinely released the figures of poverty incidence once every three years which were presented by urban and rural areas.*
17. *BPS-Statistics Indonesia has started to release the figures of poverty incidence annually since 2003. The number of sample size used for calculating poverty incidence increases with The number of sample size used by Susenas-Consumption Module. In 2003, the sample size of Susenas-Panel Consumption Module was 10,000 households and starting from 2007*

rumah tangga dan mulai tahun 2007 diperbesar menjadi 68.800 rumah tangga. Kemudian pada tahun 2011–2014, Susenas dilaksanakan secara triwulanan dengan jumlah sampel sebesar 75.000 rumah tangga per triwulan. Sejak 2015, Susenas dilaksanakan dalam dua periode yaitu Maret dan September. Jumlah sampel Susenas pada bulan Maret adalah 300.000 rumah tangga dan pada bulan September adalah 75.000 rumah tangga.

was enlarged to 68,800 households. Later in the year 2011– 2014, Susenas conducted quarterly with the sample size was 75,000 households in each periode. Since 2015, Susenas conducted in two periode, that were in March and September. The sample size in Susenas March is 300,000 household and in Susenas September is 75,000 household.

18. Estimasi tingkat kemiskinan tahun 2000 dan 2001 untuk level provinsi dan nasional didasarkan atas Susenas Kor. Estimasi tingkat kemiskinan tahun 2003 dan 2004 untuk level provinsi didasarkan atas Susenas Kor, sementara untuk level nasional didasarkan pada Susenas Panel Modul Konsumsi.
19. Untuk provinsi-provinsi yang tidak dicakup dalam sampel Susenas pada tahun 2000–2002 dilakukan estimasi. Data tahun 2000 termasuk estimasi untuk Provinsi Aceh dan Maluku. Data tahun 2001 termasuk estimasi untuk Provinsi Aceh. Data tahun 2002 termasuk estimasi untuk Provinsi Aceh, Maluku, Maluku Utara, dan Papua.
20. Untuk mengukur kemiskinan, BPS menggunakan konsep kemampuan memenuhi kebutuhan dasar (basic needs approach). Dengan pendekatan ini, kemiskinan dipandang sebagai ketidakmampuan dari sisi ekonomi untuk memenuhi kebutuhan dasar makanan dan bukan makanan yang

18. *The estimation of poverty incidence for provincial and national levels in 2000 and 2001 was based on Susenas- Core. The estimation of poverty incidence for provincial level in 2003 and 2004 was also based on Susenas-Core, while the estimation of the national level was based on the Susenas-Consumption Module Panel.*
19. *For provinces that were not included in the implementation of Susenas during the period 2000–2002, the figures of poverty incidence was estimated. Data in 2000 included the estimation for Aceh and Maluku Province. Data in 2001 included the estimation for Aceh Province. Data in 2002 included the estimation for Aceh, Maluku, Maluku Utara, and Papua Province.*
20. *To measure poverty, BPS-Statistics Indonesia has used the concept of basic needs approach. Therefore, poverty is viewed as economic inability to fulfill food and non food basic needs which are measured by consumption/ expenditure. The method used is calculating poverty line, which consists*

diukur dari sisi pengeluaran. Metode yang digunakan adalah menghitung Garis Kemiskinan (GK), yang terdiri dari dua komponen yaitu Garis Kemiskinan Makanan (GKM) dan Garis Kemiskinan Non-Makanan (GKNM). Penghitungan Garis Kemiskinan dilakukan secara terpisah untuk daerah perkotaan dan perdesaan.

of two components that are Food Poverty Line (FPL) and Non-Food Poverty Line (NFPL). The poverty line was calculated separately for urban and rural areas.

21. Penduduk miskin adalah penduduk yang memiliki rata-rata pengeluaran per kapita per bulan di bawah Garis Kemiskinan.

21. *A person whose expenditure per capita per month is below the poverty line is considered to be poor.*

22. Garis Kemiskinan Makanan (GKM) merupakan nilai pengeluaran kebutuhan minimum makanan yang disetarakan dengan 2.100 kkalori per kapita per hari. Garis Kemiskinan Non-Makanan (GKNM) adalah kebutuhan minimum untuk perumahan, sandang, pendidikan, kesehatan, dan kebutuhan dasar lainnya.

22. *The Food Poverty Line refers to the daily minimum requirement of 2,100 kcal per capita per day. The Non- Food Poverty Line refers to the minimum requirement for household necessities for clothing, education, health, and other basic individual needs.*

23. Indeks Pembangunan Manusia (IPM) adalah ukuran ringkas rata-rata capaian/keberhasilan dimensi utama pembangunan manusia yaitu: umur panjang dan hidup sehat, mempunyai pengetahuan, dan memiliki standar hidup yang layak.

23. *The Human Development Index (HDI) is a summary measure of average achievement in key dimensions of human development: a long and healthy life, being knowledgeable, and have a decent standard of living.*

Gambar
Figures 4.1

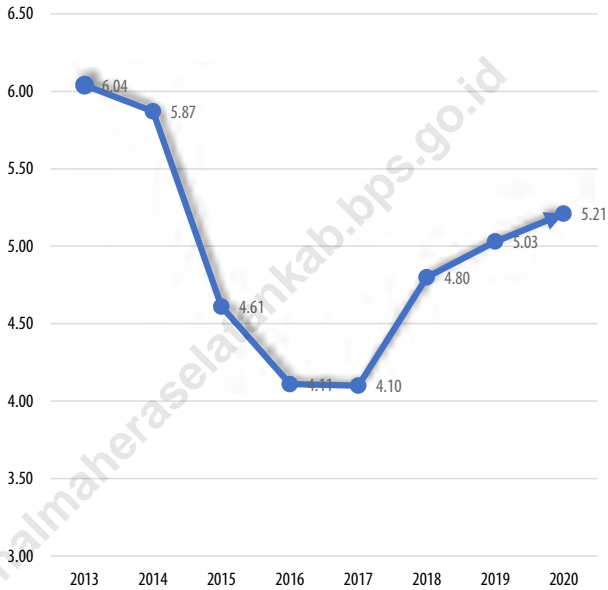
Garis Kemiskinan di Kabupaten Halmahera Selatan, 2013–2020
Poverty Line in Halmahera Selatan Regency, 2013–2020



Sumber/Source : BPS, Survei Sosial Ekonomi Nasional Maret/BPS-Statistics Indonesia, March National Socioeconomic Survey

Gambar 4.2
Figures

Persentase Penduduk Miskin di Kabupaten Halmahera Selatan, 2013–2020
Poverty Line, Number, and Percentage of Poor People in Halmahera Selatan Regency, 2013–2020



Sumber/Source : BPS, Survei Sosial Ekonomi Nasional Maret/BPS-Statistics Indonesia, March National Socioeconomic Survey

4.1 PENDIDIKAN EDUCATION

Tabel 4.1.1 Jumlah Sekolah, Guru, dan Murid Taman Kanak-Kanak (TK) di Menurut Kecamatan di Kabupaten Halmahera Selatan, 2019/2020 dan 2020/2021
Number of Schools, Teachers, and Pupils in Kindergarten Under by Subdistrict in Halmahera Selatan Regency, 2019/2020 and 2020/2021

Kecamatan Subdistrict	Sekolah/Schools					
	Negeri/Public		Swasta/Private		Jumlah/Total	
	2019/2020	2020/2021	2019/2020	2020/2021	2019/2020	2020/2021
(1)	(2)	(3)	(4)	(5)	(6)	(7)
Obi Selatan	0	0	3	3	3	3
Obi	0	...	4	...	4	6
Obi Barat	0	0	1	1	1	1
Obi Timur	0	0	0	0	0	0
Obi Utara	0	...	1	...	1	2
Bacan	2	2	3	3	5	5
Mandioli Selatan	0	0	1	0	1	0
Mandioli Utara	0	...	3	...	3	1
Bacan Selatan	0	...	3	...	3	4
Batang Lomang	0	...	0	...	0	1
Bacan Timur	0	...	2	...	2	1
Bacan Timur Selatan	0	...	3	...	3	4
Bacan Timur Tengah	0	0	1	1	1	1
Bacan Barat	0	0	0	0	0	0
Kasiruta Barat	0	0	0	0	0	0
Kasiruta Timur	0	0	0	0	0	0
Bacan Barat Utara	0	0	0	0	0	0
Kayoa	1	1	1	1	2	2
Kayoa Barat	0	0	0	0	0	0
Kayoa Selatan	0	0	1	1	1	1
Kayoa Uta	0	0	0	0	0	0
Pulau Makian	0	...	2	...	2	3
Makian Barat	0	0	0	0	0	0
Gane Barat	0	...	1	...	1	2
Gane Barat Selatan	0	0	0	0	0	0
Gane Barat Utara	0	0	0	0	0	0
Kepulauan Joronga	0	0	0	0	0	0
Gane Timur	0	0	3	3	3	3
Gane Timur Tengah	0	0	0	0	0	0
Gane Timur Selatan	0	0	0	0	0	0
Halmahera Sel.	3	...	33	...	36	40

Lanjutan Tabel/Continued Table 4.1.1

Kecamatan Subdistrict	Guru ¹ /Teachers ¹					
	Negeri/Public		Swasta/Private		Jumlah/Total	
	2019/2020	2020/2021	2019/2020	2020/2021	2019/2020	2020/2021
(1)	(8)	(9)	(10)	(11)	(12)	(13)
Obi Selatan	0	0	4	9	4	9
Obi	0	...	18	...	18	12
Obi Barat	0	0	4	4	4	4
Obi Timur	0	0	0	0	0	0
Obi Utara	0	...	5	...	5	7
Bacan	18	...	26	...	44	32
Mandioli Selatan	0	0	2	0	2	0
Mandioli Utara	0	...	3	...	3	3
Bacan Selatan	0	...	12	...	12	12
Batang Lomang	0	...	0	...	0	3
Bacan Timur	0	...	5	...	5	4
Bacan Timur Selatan	0	...	8	...	8	12
Bacan Timur Tengah	0	...	3	...	3	3
Bacan Barat	0	0	0	0	0	0
Kasiruta Barat	0	0	0	0	0	0
Kasiruta Timur	0	0	0	0	0	0
Bacan Barat Utara	0	0	0	0	0	0
Kayoa	3	3	3	3	6	6
Kayoa Barat	0	0	0	0	0	0
Kayoa Selatan	0	0	5	3	5	3
Kayoa Uta	0	0	0	0	0	0
Pulau Makian	0	...	6	...	6	8
Makian Barat	0	0	0	0	0	0
Gane Barat	0	...	4	...	4	5
Gane Barat Selatan	0	0	0	0	0	0
Gane Barat Utara	0	0	0	0	0	0
Kepulauan Jorong	0	0	0	0	0	0
Gane Timur	0	0	12	9	12	9
Gane Timur Tengah	0	0	0	0	0	0
Gane Timur Selatan	0	0	0	0	0	0
Halmahera Sel.	21	...	120	...	141	132

Lanjutan Tabel/Continued Table 4.1.1

Kecamatan Subdistrict	Murid/Students					
	Negeri/Public		Swasta/Private		Jumlah/Total	
	2019/2020	2020/2021	2019/2020	2020/2021	2019/2020	2020/2021
(1)	(14)	(15)	(16)	(17)	(18)	(19)
Obi Selatan	0	0	115	170	115	170
Obi	0	...	177	...	177	225
Obi Barat	0	0	50	40	50	40
Obi Timur	0	0	0	0	0	0
Obi Utara	0	...	117	...	117	121
Bacan	175	...	253	...	428	416
Mandioli Selatan	0	0	38	0	38	0
Mandioli Utara	0	...	80	...	80	42
Bacan Selatan	0	...	201	...	201	214
Batang Lomang	0	...	0	...	0	33
Bacan Timur	0	...	95	...	95	60
Bacan Timur Selatan	0	...	105	...	105	174
Bacan Timur Tengah	0	...	53	...	53	33
Bacan Barat	0	0	0	0	0	0
Kasiruta Barat	0	0	0	0	0	0
Kasiruta Timur	0	0	0	0	0	0
Bacan Barat Utara	0	0	0	0	0	0
Kayoa	54	...	30	...	84	103
Kayoa Barat	0	0	0	0	0	0
Kayoa Selatan	0	0	49	67	49	67
Kayoa Uta	0	0	0	0	0	0
Pulau Makian	0	...	21	...	21	124
Makian Barat	0	0	0	0	0	0
Gane Barat	0	...	22	...	22	65
Gane Barat Selatan	0	0	0	0	0	0
Gane Barat Utara	0	0	0	0	0	0
Kepulauan Joronga	0	0	0	0	0	0
Gane Timur	0	0	126	206	126	206
Gane Timur Tengah	0	0	0	0	0	0
Gane Timur Selatan	0	0	0	0	0	0
Halmahera Sel.	229	...	1 532	...	1 761	2 093

Catatan/Note: ¹ Jumlah guru termasuk kepala sekolah dan guru/The total of teachers including headmaster and teacher

Sumber/Source: Kementerian Pendidikan dan Kebudayaan, Data Semester Ganjil/Ministry of Educations and Culture, Odd Semester Data

Tabel
Table 4.1.2

Jumlah Sekolah, Guru, dan Murid Raudatul Athfal (RA) di Bawah Kementerian Agama Menurut Kecamatan di Kabupaten Halmahera Selatan, 2018/2019 dan 2019/2020
Number of Schools, Teachers, and Pupils in Raudatul Athfal (RA) Under The Ministry of Religious Affairs by Subdistrict in Halmahera Selatan Regency, 2018/2019 and 2019/2020

Kecamatan Subdistrict	Sekolah/Schools		Guru/Teachers		Murid/Pupils	
	2018/2019	2019/2020	2018/2019	2019/2020	2018/2019	2019/2020
(1)	(2)	(3)	(4)	(5)	(6)	(7)
Obi Selatan	0	0	0	0	0	0
Obi	1	1	3	5	37	37
Obi Barat	1	1	5	5	53	53
Obi Timur	0	0	0	0	0	0
Obi Utara	1	1	4	3	34	34
Bacan	1	1	2	4	26	26
Mandioli Selatan	0	0	0	0	0	0
Mandioli Utara	0	0	0	0	0	0
Bacan Selatan	1	1	5	5	42	42
Batang Lomang	2	2	9	9	72	72
Bacan Timur	0	0	0	0	0	0
Bacan Timur Selatan	1	1	5	5	62	62
Bacan Timur Tengah	0	0	0	0	0	0
Bacan Barat	1	1	3	3	27	27
Kasiruta Barat	0	0	0	0	0	0
Kasiruta Timur	1	1	2	3	29	29
Bacan Barat Utara	0	0	0	0	0	0
Kayoa	0	0	0	0	0	0
Kayoa Barat	0	0	0	0	0	0
Kayoa Selatan	0	0	0	0	0	0
Kayoa Uta	0	0	0	0	0	0
Pulau Makian	1	1	4	4	21	21
Makian Barat	0	0	0	0	0	0
Gane Barat	1	1	4	4	36	36
Gane Barat Selatan	0	0	0	0	0	0
Gane Barat Utara	0	0	0	0	0	0
Kepulauan Joronga	0	0	0	0	0	0
Gane Timur	0	0	0	0	0	0
Gane Timur Tengah	1	1	2	2	21	21
Gane Timur Selatan	0	0	0	0	0	0
Halmahera Sel.	13	13	48	52	460	460

Catatan/Note: Seluruh Raudatul Athfal (RA) berstatus swasta/All Raudatul Athfal (RA) are private

Sumber/Source: Kementerian Agama, Data Semester Ganjil/Ministry of Religious Affairs, Odd Semester Data

Tabel
Table 4.1.3

Jumlah Sekolah, Guru, dan Murid Sekolah Dasar (SD) di Bawah Kementerian Pendidikan dan Kebudayaan Menurut Kecamatan di Kabupaten Halmahera Selatan, 2019/2020 dan 2020/2021
Number of Schools, Teachers, and Pupils in Primary Schools Under The Ministry of Education and Culture by Subdistrict in Halmahera Selatan Regency, 2019/2020 and 2020/2021

Kecamatan Subdistrict	Sekolah/Schools					
	Negeri/Public		Swasta/Private		Jumlah/Total	
	2019/2020	2020/2021	2019/2020	2020/2021	2019/2020	2020/2021
(1)	(2)	(3)	(4)	(5)	(6)	(7)
Obi Selatan	11	11	1	1	12	12
Obi	9	9	5	5	14	14
Obi Barat	6	6	0	0	6	6
Obi Timur	4	4	2	2	6	6
Obi Utara	7	7	1	1	8	8
Bacan	15	15	5	4	20	19
Mandioli Selatan	7	7	2	2	9	9
Mandioli Utara	5	5	1	1	6	6
Bacan Selatan	9	9	1	2	10	11
Batang Lomang	7	7	0	0	7	7
Bacan Timur	11	11	3	4	14	15
Bacan Timur Selatan	7	7	2	2	9	9
Bacan Timur Tengah	7	7	1	1	8	8
Bacan Barat	6	6	0	0	6	6
Kasiruta Barat	11	11	0	0	11	11
Kasiruta Timur	8	8	0	0	8	8
Bacan Barat Utara	8	8	0	0	8	8
Kayoa	16	16	0	0	16	16
Kayoa Barat	5	5	0	0	5	5
Kayoa Selatan	8	8	0	0	8	8
Kayoa Uta	6	6	0	0	6	6
Pulau Makian	12	12	0	0	12	12
Makian Barat	6	6	0	0	6	6
Gane Barat	13	13	0	0	13	13
Gane Barat Selatan	8	8	0	0	8	8
Gane Barat Utara	13	13	0	0	13	13
Kepulauan Joronga	7	7	0	0	7	7
Gane Timur	17	17	0	0	17	17
Gane Timur Tengah	8	8	0	0	8	8
Gane Timur Selatan	6	6	0	0	6	6
Halmahera Sel.	263	263	24	25	287	288

Lanjutan Tabel/Continued Table 4.1.3

Kecamatan Subdistrict	Guru ¹ /Teachers ¹					
	Negeri/Public		Swasta/Private		Jumlah/Total	
	2019/2020	2020/2021	2019/2020	2020/2021	2019/2020	2020/2021
(1)	(8)	(9)	(10)	(11)	(12)	(13)
Obi Selatan	73	88	10	10	83	98
Obi	71	90	32	28	103	118
Obi Barat	39	39	0	0	39	39
Obi Timur	22	22	13	12	35	34
Obi Utara	61	72	5	6	66	78
Bacan	144	160	51	55	195	215
Mandioli Selatan	38	42	13	13	51	55
Mandioli Utara	25	45	3	5	28	50
Bacan Selatan	92	147	6	8	98	155
Batang Lomang	57	0	0	0	57	0
Bacan Timur	90	94	21	23	111	117
Bacan Timur Selatan	42	48	15	16	57	64
Bacan Timur Tengah	46	46	3	3	49	49
Bacan Barat	38	40	0	0	38	40
Kasiruta Barat	51	50	0	0	51	50
Kasiruta Timur	41	52	0	0	41	52
Bacan Barat Utara	39	43	0	0	39	43
Kayoa	115	122	0	0	115	122
Kayoa Barat	31	34	0	0	31	34
Kayoa Selatan	75	74	0	0	75	74
Kayoa Uta	48	51	0	0	48	51
Pulau Makian	105	108	0	0	105	108
Makian Barat	45	48	0	0	45	48
Gane Barat	87	90	0	0	87	90
Gane Barat Selatan	51	56	0	0	51	56
Gane Barat Utara	82	89	0	0	82	89
Kepulauan Joronga	45	46	0	0	45	46
Gane Timur	100	103	0	0	100	103
Gane Timur Tengah	51	52	0	0	51	52
Gane Timur Selatan	25	28	0	0	25	28
Halmahera Sel.	1 829	1979	172	179	2 001	2158

Lanjutan Tabel/Continued Table 4.1.3

Kecamatan Subdistrict	Murid/Students					
	Negeri/Public		Swasta/Private		Jumlah/Total	
	2019/2020	2020/2021	2019/2020	2020/2021	2019/2020	2020/2021
(1)	(14)	(15)	(16)	(17)	(18)	(19)
Obi Selatan	1 613	1 439	207	183	1 820	1 622
Obi	1 827	1 875	554	546	2 381	2 421
Obi Barat	829	759	0	0	829	759
Obi Timur	397	349	240	234	637	583
Obi Utara	1 114	1 078	37	57	1 151	1 135
Bacan	2 819	2 736	742	747	3 561	3 483
Mandioli Selatan	921	838	201	178	1 122	1 016
Mandioli Utara	543	465	55	45	598	510
Bacan Selatan	1 572	1 558	98	147	1 670	1 705
Batang Lomang	1 057	934	0	0	1 057	934
Bacan Timur	1 345	1 264	346	385	1 691	1 649
Bacan Timur Selatan	998	941	274	231	1 272	1 172
Bacan Timur Tengah	798	735	59	50	857	785
Bacan Barat	592	524	0	0	592	524
Kasiruta Barat	993	1 072	0	0	993	1 072
Kasiruta Timur	753	734	0	0	753	734
Bacan Barat Utara	813	768	0	0	813	768
Kayoa	1 274	1 229	0	0	1 274	1 229
Kayoa Barat	553	454	0	0	553	454
Kayoa Selatan	1 008	1 043	0	0	1 008	1 043
Kayoa Uta	410	369	0	0	410	369
Pulau Makian	1 055	1 007	0	0	1 055	1 007
Makian Barat	460	405	0	0	460	405
Gane Barat	1 421	1 402	0	0	1 421	1 402
Gane Barat Selatan	1 034	942	0	0	1 034	942
Gane Barat Utara	1 143	1 070	0	0	1 143	1 070
Kepulauan Joronga	1 141	975	0	0	1 141	975
Gane Timur	1 350	1 313	0	0	1 350	1 313
Gane Timur Tengah	643	616	0	0	643	616
Gane Timur Selatan	550	503	0	0	550	503
Halmahera Sel.	31 026	29 397	2 813	2803	33 839	32 200

Catatan/Note: ¹ Jumlah guru termasuk kepala sekolah dan guru/The total of teachers including headmaster and teacher

Sumber/Source: Kementerian Pendidikan dan Kebudayaan, Data Semester Ganjil/Ministry of Educations and Culture, Odd Semester Data

Tabel
Table 4.1.4

Jumlah Sekolah, Guru, dan Murid Madrasah Ibtidaiyah (MI) di Bawah Kementerian Agama Menurut Kecamatan Menurut Kecamatan di Kabupaten Halmahera Selatan, 2018/2019 dan 2019/2020
Number of Schools, Teachers, and Pupils in Madrasah Ibtidaiyah (MI) Under The Ministry of Religious Affairs by Subdistrict in Halmahera Selatan, 2018/2019 and 2019/2020

Kecamatan Subdistrict	Sekolah/Schools					
	Negeri/Public		Swasta/Private		Jumlah/Total	
	2018/2019	2019/2020	2018/2019	2019/2020	2018/2019	2019/2020
(1)	(2)	(3)	(4)	(5)	(6)	(7)
Obi Selatan	...	0	...	1	...	1
Obi	...	0	...	3	...	3
Obi Barat	...	0	...	0	...	0
Obi Timur	...	0	...	0	...	0
Obi Utara	...	1	...	1	...	2
Bacan	...	0	...	2	...	2
Mandioli Selatan	...	0	...	0	...	0
Mandioli Utara	...	0	...	0	...	0
Bacan Selatan	...	0	...	5	...	5
Batang Lomang	...	1	...	0	...	1
Bacan Timur	...	0	...	1	...	1
Bacan Timur Selatan	...	0	...	0	...	0
Bacan Timur Tengah	...	0	...	1	...	1
Bacan Barat	...	0	...	3	...	3
Kasiruta Barat	...	0	...	0	...	0
Kasiruta Timur	...	0	...	2	...	2
Bacan Barat Utara	...	0	...	1	...	1
Kayoa	...	0	...	1	...	1
Kayoa Barat	...	0	...	1	...	1
Kayoa Selatan	...	1	...	1	...	2
Kayoa Uta	...	0	...	0	...	0
Pulau Makian	...	1	...	1	...	2
Makian Barat	...	0	...	1	...	1
Gane Barat	...	0	...	1	...	1
Gane Barat Selatan	...	0	...	0	...	0
Gane Barat Utara	...	0	...	1	...	1
Kepulauan Joronga	...	0	...	0	...	0
Gane Timur	...	0	...	0	...	0
Gane Timur Tengah	...	0	...	1	...	1
Gane Timur Selatan	...	0	...	0	...	0
Halmahera Sel.	...	4	...	28	...	32

Lanjutan Tabel/Continued Table 4.1.4

Kecamatan Subdistrict	Guru/Teachers					
	Negeri/Public		Swasta/Private		Jumlah/Total	
	2018/2019	2019/2020	2018/2019	2019/2020	2018/2019	2019/2020
(1)	(8)	(9)	(10)	(11)	(12)	(13)
Obi Selatan	...	0	...	11	...	11
Obi	...	0	...	24	...	24
Obi Barat	...	0	...	0	...	0
Obi Timur	...	0	...	0	...	0
Obi Utara	...	22	...	13	...	35
Bacan	...	0	...	10	...	10
Mandioli Selatan	...	0	...	0	...	0
Mandioli Utara	...	0	...	0	...	0
Bacan Selatan	...	0	...	46	...	46
Batang Lomang	...	24	...	0	...	24
Bacan Timur	...	0	...	6	...	6
Bacan Timur Selatan	...	0	...	0	...	0
Bacan Timur Tengah	...	0	...	8	...	8
Bacan Barat	...	0	...	19	...	19
Kasiruta Barat	...	0	...	0	...	0
Kasiruta Timur	...	0	...	20	...	20
Bacan Barat Utara	...	0	...	2	...	2
Kayoa	...	0	...	9	...	9
Kayoa Barat	...	0	...	5	...	5
Kayoa Selatan	...	14	...	2	...	16
Kayoa Uta	...	0	...	0	...	0
Pulau Makian	...	20	...	12	...	32
Makian Barat	...	0	...	12	...	12
Gane Barat	...	0	...	17	...	17
Gane Barat Selatan	...	0	...	0	...	0
Gane Barat Utara	...	0	...	11	...	11
Kepulauan Jorong	...	0	...	0	...	0
Gane Timur	...	0	...	0	...	0
Gane Timur Tengah	...	0	...	4	...	4
Gane Timur Selatan	...	0	...	0	...	0
Halmahera Sel.	...	80	...	231	...	311

Lanjutan Tabel/Continued Table 4.1.4

Kecamatan Subdistrict	Murid/Students					
	Negeri/Public		Swasta/Private		Jumlah/Total	
	2018/2019	2019/2020	2018/2019	2019/2020	2018/2019	2019/2020
(1)	(14)	(15)	(16)	(17)	(18)	(19)
Obi Selatan	...	0	...	166	...	166
Obi	...	0	...	344	...	344
Obi Barat	...	0	...	0	...	0
Obi Timur	...	0	...	0	...	0
Obi Utara	...	135	...	145	...	280
Bacan	...	0	...	80	...	80
Mandioli Selatan	...	0	...	0	...	0
Mandioli Utara	...	0	...	0	...	0
Bacan Selatan	...	0	...	460	...	460
Batang Lomang	...	110	...	0	...	110
Bacan Timur	...	0	...	27	...	27
Bacan Timur Selatan	...	0	...	0	...	0
Bacan Timur Tengah	...	0	...	60	...	60
Bacan Barat	...	0	...	117	...	117
Kasiruta Barat	...	0	...	0	...	0
Kasiruta Timur	...	0	...	99	...	99
Bacan Barat Utara	...	0	...	63	...	63
Kayoa	...	0	...	65	...	65
Kayoa Barat	...	0	...	43	...	43
Kayoa Selatan	...	220	...	10	...	230
Kayoa Uta	...	0	...	0	...	0
Pulau Makian	...	157	...	98	...	255
Makian Barat	...	0	...	19	...	19
Gane Barat	...	0	...	125	...	125
Gane Barat Selatan	...	0	...	0	...	0
Gane Barat Utara	...	0	...	75	...	75
Kepulauan Joronga	...	0	...	0	...	0
Gane Timur	...	0	...	0	...	0
Gane Timur Tengah	...	0	...	53	...	53
Gane Timur Selatan	...	0	...	0	...	0
Halmahera Sel.	...	622	...	2 049	...	2 671

Sumber/Source: Kementerian Agama, Data Semester Ganjil/Ministry of Religious Affairs, Odd Semester Data

Tabel
Table 4.1.5

Jumlah Sekolah, Guru, dan Murid Sekolah Menengah Pertama (SMP) di Bawah Kementerian Pendidikan dan Kebudayaan Menurut Kecamatan di Kabupaten Halmahera Selatan, 2019/2020 dan 2020/2021
Number of Schools, Teachers, and Pupils in Junior High Schools Under The Ministry of Education and Culture by Subdistrict in Halmahera Selatan Regency, 2019/2020 and 2020/2021

Kecamatan Subdistrict	Sekolah/Schools					
	Negeri/Public		Swasta/Private		Jumlah/Total	
	2019/2020	2020/2021	2019/2020	2020/2021	2019/2020	2020/2021
(1)	(2)	(3)	(4)	(5)	(6)	(7)
Obi Selatan	5	5	2	2	7	7
Obi	2	2	4	4	6	6
Obi Barat	1	1	1	1	2	2
Obi Timur	1	1	2	2	3	3
Obi Utara	2	2	0	0	2	2
Bacan	2	2	7	7	9	9
Mandioli Selatan	3	3	0	0	3	3
Mandioli Utara	2	2	0	0	2	2
Bacan Selatan	3	3	0	0	3	3
Batang Lomang	1	1	2	2	3	3
Bacan Timur	3	3	2	3	5	6
Bacan Timur Selatan	3	3	2	2	5	5
Bacan Timur Tengah	3	3	1	1	4	4
Bacan Barat	1	1	1	1	2	2
Kasiruta Barat	3	3	3	3	6	6
Kasiruta Timur	0	0	1	1	1	1
Bacan Barat Utara	2	2	0	0	2	2
Kayoa	2	2	4	4	6	6
Kayoa Barat	2	2	0	0	2	2
Kayoa Selatan	3	3	1	1	4	4
Kayoa Uta	1	1	1	1	2	2
Pulau Makian	5	5	0	0	5	5
Makian Barat	3	3	0	0	3	3
Gane Barat	3	3	1	1	4	4
Gane Barat Selatan	4	4	0	0	4	4
Gane Barat Utara	3	2	2	3	5	5
Kepulauan Joronga	1	1	5	5	6	6
Gane Timur	5	5	1	1	6	6
Gane Timur Tengah	2	2	1	1	3	3
Gane Timur Selatan	1	1	1	1	2	2
Halmahera Sel.	72	71	45	47	117	118

Lanjutan Tabel/Continued Table 4.1.5

Kecamatan Subdistrict	Guru ¹ /Teachers ¹					
	Negeri/Public		Swasta/Private		Jumlah/Total	
	2019/2020	2020/2021	2019/2020	2020/2021	2019/2020	2020/2021
(1)	(8)	(9)	(10)	(11)	(12)	(13)
Obi Selatan	44	49	10	11	54	60
Obi	41	47	40	48	81	95
Obi Barat	10	11	4	4	14	15
Obi Timur	8	9	10	8	18	17
Obi Utara	30	38	0	0	30	38
Bacan	37	40	72	77	109	117
Mandioli Selatan	27	28	0	0	27	28
Mandioli Utara	14	15	0	0	14	15
Bacan Selatan	68	74	0	0	68	74
Batang Lomang	17	16	11	10	28	26
Bacan Timur	29	38	22	26	51	64
Bacan Timur Selatan	27	27	7	17	34	44
Bacan Timur Tengah	27	30	11	9	38	39
Bacan Barat	7	3	3	7	10	10
Kasiruta Barat	19	17	17	18	36	35
Kasiruta Timur	0	0	4	8	4	8
Bacan Barat Utara	16	16	0	0	16	16
Kayoa	22	23	28	30	50	53
Kayoa Barat	21	26	0	0	21	26
Kayoa Selatan	30	29	13	14	43	43
Kayoa Uta	3	8	6	6	9	14
Pulau Makian	58	65	0	0	58	65
Makian Barat	35	40	0	0	35	40
Gane Barat	40	48	6	6	46	54
Gane Barat Selatan	47	50	0	0	47	50
Gane Barat Utara	29	24	18	35	47	59
Kepulauan Joronga	4	6	20	15	24	21
Gane Timur	43	42	4	15	47	57
Gane Timur Tengah	17	18	7	2	24	20
Gane Timur Selatan	11	13	4	6	15	19
Halmahera Sel.	781	850	317	372	1 098	1 222

Lanjutan Tabel/Continued Table 4.1.5

Kecamatan Subdistrict	Murid/Students					
	Negeri/Public		Swasta/Private		Jumlah/Total	
	2019/2020	2020/2021	2019/2020	2020/2021	2019/2020	2020/2021
(1)	(14)	(15)	(16)	(17)	(18)	(19)
Obi Selatan	688	684	76	67	764	751
Obi	485	460	610	563	1 095	1 023
Obi Barat	121	121	61	46	182	167
Obi Timur	124	137	149	132	273	269
Obi Utara	440	420	0	0	440	420
Bacan	430	411	895	857	1 325	1 268
Mandioli Selatan	429	395	0	0	429	395
Mandioli Utara	195	193	0	0	195	193
Bacan Selatan	1 098	1 111	0	0	1 098	1 111
Batang Lomang	170	140	127	113	297	253
Bacan Timur	248	220	266	240	514	460
Bacan Timur Selatan	312	305	201	207	513	512
Bacan Timur Tengah	206	211	106	109	312	320
Bacan Barat	128	65	87	75	215	140
Kasiruta Barat	160	185	128	97	288	282
Kasiruta Timur	0	0	83	83	83	83
Bacan Barat Utara	201	185	0	0	201	185
Kayoa	192	178	175	152	367	330
Kayoa Barat	289	244	0	0	289	244
Kayoa Selatan	354	294	148	145	502	439
Kayoa Uta	59	54	32	26	91	80
Pulau Makian	456	439	0	0	456	439
Makian Barat	250	208	0	0	250	208
Gane Barat	423	405	46	42	469	447
Gane Barat Selatan	442	440	0	0	442	440
Gane Barat Utara	257	111	224	295	481	406
Kepulauan Joronga	97	95	329	309	426	404
Gane Timur	525	410	50	128	575	538
Gane Timur Tengah	264	228	34	20	298	248
Gane Timur Selatan	128	122	92	103	220	225
Halmahera Sel.	9 171	8 471	3 919	3 809	13 090	12 280

Catatan/Note: ¹ Jumlah guru termasuk kepala sekolah dan guru/The total of teachers including headmaster and teacher

Sumber/Source: Kementerian Pendidikan dan Kebudayaan, Data Semester Ganjil/Ministry of Educations and Culture, Odd Semester Data

Tabel
Table 4.1.6

Jumlah Sekolah, Guru, dan Murid Madrasah Tsanawiyah (MTs) di Bawah Kementerian Agama Menurut Kecamatan di Kabupaten Halmahera Selatan, 2018/2019 dan 2019/2020
Number of Schools, Teachers, and Pupils in Madrasah Tsanawiyah (MTs) Under The Ministry of Religious Affairs by Subdistrict in Halmahera Selatan Regnency, 2018/2019 and 2019/2020

Kecamatan Subdistrict	Sekolah/Schools					
	Negeri/Public		Swasta/Private		Jumlah/Total	
	2018/2019	2019/2020	2018/2019	2019/2020	2018/2019	2019/2020
(1)	(2)	(3)	(4)	(5)	(6)	(7)
Obi Selatan	...	0	...	2	...	2
Obi	...	0	...	3	...	3
Obi Barat	...	0	...	1	...	1
Obi Timur	...	0	...	0	...	0
Obi Utara	...	0	...	3	...	3
Bacan	...	0	...	3	...	3
Mandioli Selatan	...	0	...	2	...	2
Mandioli Utara	...	0	...	1	...	1
Bacan Selatan	...	0	...	4	...	4
Batang Lomang	...	0	...	1	...	1
Bacan Timur	...	2	...	1	...	3
Bacan Timur Selatan	...	0	...	1	...	1
Bacan Timur Tengah	...	0	...	1	...	1
Bacan Barat	...	0	...	0	...	0
Kasiruta Barat	...	0	...	0	...	0
Kasiruta Timur	...	0	...	1	...	1
Bacan Barat Utara	...	0	...	1	...	1
Kayoa	...	1	...	0	...	1
Kayoa Barat	...	0	...	0	...	0
Kayoa Selatan	...	0	...	1	...	1
Kayoa Uta	...	0	...	1	...	1
Pulau Makian	...	0	...	4	...	4
Makian Barat	...	0	...	1	...	1
Gane Barat	...	0	...	4	...	4
Gane Barat Selatan	...	0	...	0	...	0
Gane Barat Utara	...	0	...	2	...	2
Kepulauan Joronga	...	0	...	1	...	1
Gane Timur	...	0	...	1	...	1
Gane Timur Tengah	...	0	...	0	...	0
Gane Timur Selatan	...	0	...	0	...	0
Halmahera Sel.	...	3	...	40	...	43

Lanjutan Tabel/Continued Table 4.1.6

Kecamatan Subdistrict	Guru/Teachers					
	Negeri/Public		Swasta/Private		Jumlah/Total	
	2018/2019	2019/2020	2018/2019	2019/2020	2018/2019	2019/2020
(1)	(8)	(9)	(10)	(11)	(12)	(13)
Obi Selatan	...	0	...	20	...	20
Obi	...	0	...	31	...	31
Obi Barat	...	0	...	2	...	2
Obi Timur	...	0	...	0	...	0
Obi Utara	...	0	...	39	...	39
Bacan	...	0	...	52	...	52
Mandioli Selatan	...	0	...	14	...	14
Mandioli Utara	...	0	...	2	...	2
Bacan Selatan	...	0	...	47	...	47
Batang Lomang	...	0	...	12	...	12
Bacan Timur	...	30	...	9	...	39
Bacan Timur Selatan	...	0	...	17	...	17
Bacan Timur Tengah	...	0	...	12	...	12
Bacan Barat	...	0	...	0	...	0
Kasiruta Barat	...	0	...	0	...	0
Kasiruta Timur	...	0	...	9	...	9
Bacan Barat Utara	...	0	...	4	...	4
Kayoa	...	17	...	0	...	17
Kayoa Barat	...	0	...	0	...	0
Kayoa Selatan	...	0	...	17	...	17
Kayoa Uta	...	0	...	16	...	16
Pulau Makian	...	0	...	67	...	67
Makian Barat	...	0	...	15	...	15
Gane Barat	...	0	...	27	...	27
Gane Barat Selatan	...	0	...	0	...	0
Gane Barat Utara	...	0	...	22	...	22
Kepulauan Joronga	...	0	...	4	...	4
Gane Timur	...	0	...	12	...	12
Gane Timur Tengah	...	0	...	0	...	0
Gane Timur Selatan	...	0	...	0	...	0
Halmahera Sel.	...	47	...	450	...	497

Lanjutan Tabel/Continued Table 4.1.6

Kecamatan Subdistrict	Murid/Students					
	Negeri/Public		Swasta/Private		Jumlah/Total	
	2018/2019	2019/2020	2018/2019	2019/2020	2018/2019	2019/2020
(1)	(14)	(15)	(16)	(17)	(18)	(19)
Obi Selatan	...	0	...	228	...	228
Obi	...	0	...	452	...	452
Obi Barat	...	0	...	10	...	10
Obi Timur	...	0	...	0	...	0
Obi Utara	...	0	...	293	...	293
Bacan	...	0	...	508	...	508
Mandioli Selatan	...	0	...	102	...	102
Mandioli Utara	...	0	...	30	...	30
Bacan Selatan	...	0	...	264	...	264
Batang Lomang	...	0	...	83	...	83
Bacan Timur	...	239	...	53	...	292
Bacan Timur Selatan	...	0	...	124	...	124
Bacan Timur Tengah	...	0	...	81	...	81
Bacan Barat	...	0	...	0	...	0
Kasiruta Barat	...	0	...	0	...	0
Kasiruta Timur	...	0	...	118	...	118
Bacan Barat Utara	...	0	...	47	...	47
Kayoa	...	161	...	0	...	161
Kayoa Barat	...	0	...	0	...	0
Kayoa Selatan	...	0	...	123	...	123
Kayoa Uta	...	0	...	64	...	64
Pulau Makian	...	0	...	305	...	305
Makian Barat	...	0	...	110	...	110
Gane Barat	...	0	...	209	...	209
Gane Barat Selatan	...	0	...	0	...	0
Gane Barat Utara	...	0	...	145	...	145
Kepulauan Joronga	...	0	...	52	...	52
Gane Timur	...	0	...	87	...	87
Gane Timur Tengah	...	0	...	0	...	0
Gane Timur Selatan	...	0	...	0	...	0
Halmahera Sel.	...	400	...	3 488	...	3 888

Sumber/Source: Kementerian Agama, Data Semester Ganjil/Ministry of Religious Affairs, Odd Semester Data

Tabel
Table 4.1.7

Jumlah Sekolah, Guru, dan Murid Sekolah Menengah Atas (SMA) di Bawah Kementerian Pendidikan dan Kebudayaan Menurut Kecamatan di Kabupaten Halmahera Selatan, 2019/2020 dan 2020/2021

Number of Schools, Teachers, and Pupils in Senior High Schools Under The Ministry of Education and Culture by Subdistrict in Halmahera Selatan Regency, 2019/2020 and 2020/2021

Kecamatan Subdistrict	Sekolah/Schools					
	Negeri/Public		Swasta/Private		Jumlah/Total	
	2019/2020	2020/2021	2019/2020	2020/2021	2019/2020	2020/2021
(1)	(2)	(3)	(4)	(5)	(6)	(7)
Obi Selatan	3	3	0	1	3	4
Obi	2	2		2	4	4
Obi Barat	1	1	1	1	2	2
Obi Timur	1	1	1	1	2	2
Obi Utara	1	1	2	2	3	3
Bacan	1	1	3	3	4	4
Mandioli Selatan	2	2	0	1	2	3
Mandioli Utara	1	1	0	0	1	1
Bacan Selatan	1	1	0	0	1	1
Batang Lomang	1	1	0	0	1	1
Bacan Timur	2	2	0	0	2	2
Bacan Timur Selatan	1	1	2	2	3	3
Bacan Timur Tengah	1	1	1	1	2	2
Bacan Barat	1	1	0	0	1	1
Kasiruta Barat	0	0	1	1	1	1
Kasiruta Timur	0	0	0	0	0	0
Bacan Barat Utara	0	0	0	0	0	0
Kayoa	2	2	0	0	2	2
Kayoa Barat	1	1	0	0	1	1
Kayoa Selatan	2	2	0	0	2	2
Kayoa Utara	1	1	0	0	1	1
Pulau Makian	2	2	1	1	3	3
Makian Barat	2	2	0	0	2	2
Gane Barat	1	1	1	1	2	2
Gane Barat Selatan	2	2	1	1	3	3
Gane Barat Utara	2	2	0	0	2	2
Kepulauan Joronga	0	0	1	1	1	1
Gane Timur	1	1	1	1	2	2
Gane Timur Tengah	1	1	0	0	1	1
Gane Timur Selatan	1	1	0	0	1	1
Halmahera Sel.	37	37	18	20	55	57

Lanjutan Tabel/Continued Table 4.1.7

Kecamatan Subdistrict	Guru ¹ /Teachers ¹					
	Negeri/Public		Swasta/Private		Jumlah/Total	
	2019/2020	2020/2021	2019/2020	2020/2021	2019/2020	2020/2021
(1)	(8)	(9)	(10)	(11)	(12)	(13)
Obi Selatan	41	...	0	...	41	38
Obi	48	...	12	...	60	58
Obi Barat	11	...	9	...	20	19
Obi Timur	11	...	7	...	18	14
Obi Utara	12	...	34	...	46	40
Bacan	55	...	37	...	92	87
Mandioli Selatan	17	...	0	...	17	24
Mandioli Utara	3	...	0	...	3	4
Bacan Selatan	39	...	0	...	39	40
Batang Lomang	19	...	0	...	19	19
Bacan Timur	35	...	0	...	35	30
Bacan Timur Selatan	17	...	26	...	43	37
Bacan Timur Tengah	10	...	5	...	15	10
Bacan Barat	6	...	0	...	6	7
Kasiruta Barat	0	...	1	...	1	0
Kasiruta Timur	0	...	0	...	0	0
Bacan Barat Utara	0	...	0	...	0	0
Kayoa	24	...	0	...	24	25
Kayoa Barat	13	...	0	...	13	14
Kayoa Selatan	18	...	0	...	18	20
Kayoa Uta	11	...	0	...	11	10
Pulau Makian	36	...	13	...	49	49
Makian Barat	37	...	0	...	37	35
Gane Barat	18	...	12	...	30	29
Gane Barat Selatan	24	...	9	...	33	30
Gane Barat Utara	25	...	0	...	25	24
Kepulauan Jorong	0	...	3	...	3	3
Gane Timur	20	...	5	...	25	24
Gane Timur Tengah	5	...	0	...	5	9
Gane Timur Selatan	9	...	0	...	9	8
Halmahera Sel.	564	...	173	...	737	707

Lanjutan Tabel/Continued Table 4.1.7

Kecamatan Subdistrict	Murid/Students					
	Negeri/Public		Swasta/Private		Jumlah/Total	
	2019/2020	2020/2021	2019/2020	2020/2021	2019/2020	2020/2021
(1)	(14)	(15)	(16)	(17)	(18)	(19)
Obi Selatan	571	...	0	...	571	637
Obi	724	...	148	...	872	832
Obi Barat	107	...	77	...	184	92
Obi Timur	96	...	97	...	193	220
Obi Utara	60	...	232	...	292	288
Bacan	813	...	747	...	1 560	1 461
Mandioli Selatan	239	...	0	...	239	267
Mandioli Utara	73	...	0	...	73	62
Bacan Selatan	894	...	0	...	894	827
Batang Lomang	210	...	0	...	210	198
Bacan Timur	522	...	0	...	522	473
Bacan Timur Selatan	248	...	267	...	515	431
Bacan Timur Tengah	138	...	75	...	213	179
Bacan Barat	83	...	0	...	83	86
Kasiruta Barat	0	...	42	...	42	43
Kasiruta Timur	0	...	0	...	0	0
Bacan Barat Utara	0	...	0	...	0	0
Kayoa	381	...	0	...	381	353
Kayoa Barat	170	...	0	...	170	138
Kayoa Selatan	249	...	0	...	249	261
Kayoa Uta	78	...	0	...	78	75
Pulau Makian	251	...	97	...	348	278
Makian Barat	187	...	0	...	187	195
Gane Barat	242	...	118	...	360	346
Gane Barat Selatan	250	...	71	...	321	314
Gane Barat Utara	233	...	0	...	233	226
Kepulauan Joronga	0	...	82	...	82	84
Gane Timur	220	...	100	...	320	311
Gane Timur Tengah	57	...	0	...	57	105
Gane Timur Selatan	108	...	0	...	108	114
Halmahera Sel.	7 204	...	2 153	...	9 357	8896

Catatan/Note: ¹ Jumlah guru termasuk kepala sekolah dan guru/The total of teachers including headmaster and teacher

Sumber/Source: Kementerian Pendidikan dan Kebudayaan, Data Semester Ganjil/Ministry of Educations and Culture, Odd Semester Data

Tabel
Table 4.1.8

Jumlah Sekolah, Guru, dan Murid Sekolah Menengah Kejuruan (SMK) di Bawah Kementerian Pendidikan dan Kebudayaan Menurut Kecamatan di Kabupaten Halmahera Selatan 2019/2020 dan 2020/2021
Number of Schools, Teachers, and Pupils in Vocational High Schools Under The Ministry of Education and Culture by Subdistrict in Halmahera Selatan Regency, 2019/2020 and 2020/2021

Kecamatan Subdistrict	Sekolah/Schools					
	Negeri/Public		Swasta/Private		Jumlah/Total	
	2019/2020	2020/2021	2019/2020	2020/2021	2019/2020	2020/2021
(1)	(2)	(3)	(4)	(5)	(6)	(7)
Obi Selatan	0	0	0	0	0	0
Obi	0	0	4	4	4	4
Obi Barat	0	0	0	0	0	0
Obi Timur	0	0	0	0	0	0
Obi Utara	0	0	1	3	1	3
Bacan	0	0	2	2	2	2
Mandioli Selatan	0	0	0	0	0	0
Mandioli Utara	1	1	0	0	1	1
Bacan Selatan	1	1	0	0	1	1
Batang Lomang	0	0	0	0	0	0
Bacan Timur	0	0	3	3	3	3
Bacan Timur Selatan	0	0	0	0	0	0
Bacan Timur Tengah	0	0	1	1	1	1
Bacan Barat	0	0	0	0	0	0
Kasiruta Barat	0	0	0	0	0	0
Kasiruta Timur	0	0	0	0	0	0
Bacan Barat Utara	0	0	1	1	1	1
Kayoa	1	1	0	0	1	1
Kayoa Barat	0	0	0	0	0	0
Kayoa Selatan	0	0	2	2	2	2
Kayoa Uta	0	0	1	1	1	1
Pulau Makian	1	1	0	0	1	1
Makian Barat	0	0	0	0	0	0
Gane Barat	0	0	0	0	0	0
Gane Barat Selatan	0	0	1	1	1	1
Gane Barat Utara	1	1	0	0	1	1
Kepulauan Joronga	1	1	0	0	1	1
Gane Timur	0	0	0	0	0	0
Gane Timur Tengah	0	0	1	1	1	1
Gane Timur Selatan	0	0	0	0	0	0
Halmahera Sel.	6	6	17	19	23	25

Lanjutan Tabel/Continued Table 4.1.8

Kecamatan Subdistrict	Guru ¹ /Teachers ¹					
	Negeri/Public		Swasta/Private		Jumlah/Total	
	2019/2020	2020/2021	2019/2020	2020/2021	2019/2020	2020/2021
(1)	(8)	(9)	(10)	(11)	(12)	(13)
Obi Selatan	0	...	0	...	0	0
Obi	0	...	31	...	31	34
Obi Barat	0	...	0	...	0	0
Obi Timur	0	...	0	...	0	0
Obi Utara	0	...	15	...	15	14
Bacan	0	...	42	...	42	42
Mandioli Selatan	0	...	0	...	0	0
Mandioli Utara	3	...	0	...	3	3
Bacan Selatan	23	...	0	...	23	20
Batang Lomang	0	...	0	...	0	0
Bacan Timur	0	...	32	...	32	20
Bacan Timur Selatan	0	...	0	...	0	0
Bacan Timur Tengah	0	...	5	...	5	4
Bacan Barat	0	...	0	...	0	0
Kasiruta Barat	0	...	0	...	0	0
Kasiruta Timur	0	...	0	...	0	0
Bacan Barat Utara	0	...	12	...	12	11
Kayoa	9	...	0	...	9	8
Kayoa Barat	0	...	0	...	0	0
Kayoa Selatan	0	...	9	...	9	16
Kayoa Uta	0	...	12	...	12	10
Pulau Makian	16	...	0	...	16	15
Makian Barat	0	...	0	...	0	0
Gane Barat	0	...	0	...	0	0
Gane Barat Selatan	0	...	6	...	6	5
Gane Barat Utara	4	...	0	...	4	8
Kepulauan Jorong	5	...	0	...	5	4
Gane Timur	0	...	0	...	0	0
Gane Timur Tengah	0	...	8	...	8	7
Gane Timur Selatan	0	...	0	...	0	0
Halmahera Sel.	60	...	172	...	232	221

Lanjutan Tabel/Continued Table 4.1.8

Kecamatan Subdistrict	Murid/Students					
	Negeri/Public		Swasta/Private		Jumlah/Total	
	2019/2020	2020/2021	2019/2020	2020/2021	2019/2020	2020/2021
(1)	(14)	(15)	(16)	(17)	(18)	(19)
Obi Selatan	0	...	0	...	0	0
Obi	0	...	425	...	425	452
Obi Barat	0	...	0	...	0	0
Obi Timur	0	...	0	...	0	0
Obi Utara	0	...	37	...	37	0
Bacan	0	...	667	...	667	642
Mandioli Selatan	0	...	0	...	0	0
Mandioli Utara	72	...	0	...	72	77
Bacan Selatan	171	...	0	...	171	167
Batang Lomang	0	...	0	...	0	0
Bacan Timur	0	...	105	...	105	101
Bacan Timur Selatan	0	...	0	...	0	0
Bacan Timur Tengah	0	...	68	...	68	69
Bacan Barat	0	...	0	...	0	0
Kasiruta Barat	0	...	0	...	0	0
Kasiruta Timur	0	...	0	...	0	0
Bacan Barat Utara	0	...	75	...	75	76
Kayoa	64	...	0	...	64	67
Kayoa Barat	0	...	0	...	0	0
Kayoa Selatan	0	...	89	...	89	88
Kayoa Uta	0	...	57	...	57	46
Pulau Makian	114	...	0	...	114	125
Makian Barat	0	...	0	...	0	0
Gane Barat	0	...	0	...	0	0
Gane Barat Selatan	0	...	94	...	94	91
Gane Barat Utara	52	...	0	...	52	58
Kepulauan Joronga	49	...	0	...	49	76
Gane Timur	0	...	0	...	0	0
Gane Timur Tengah	0	...	95	...	95	77
Gane Timur Selatan	0	...	0	...	0	0
Halmahera Sel.	522	...	1 712	...	2 234	2212

Catatan/Note: 1 Guru yang mengajar di 2 sekolah atau lebih dihitung di masing-masing sekolah. Jumlah guru termasuk kepala sekolah dan guru/The teacher who taught in two schools or more counted in every school. The total of teachers including headmaster and teacher

Sumber/Source: Kementerian Pendidikan dan Kebudayaan, Sistem Data Pokok Pendidikan, data semester ganjil laporan sampai dengan 2020/Ministry of Educations and Culture, Basic Education Data System, odd semester report data up to 2020

Tabel
Table 4.1.9

Jumlah Sekolah, Guru, dan Murid Madrasah Aliyah (MA) di Bawah Kementerian Agama Menurut Kecamatan di Kabupaten Halmahera Selatan, 2018/2019 dan 2019/2020
Number of Schools, Teachers, and Pupils in Madrasah Aliyah (MA) Under the Ministry of Religious Affairs by Subdistrict in Halmahera Selatan Regency, 2018/2019 and 2019/2020

Kecamatan Subdistrict	Sekolah/Schools					
	Negeri/Public		Swasta/Private		Jumlah/Total	
	2018/2019	2019/2020	2018/2019	2019/2020	2018/2019	2019/2020
(1)	(2)	(3)	(4)	(5)	(6)	(7)
Obi Selatan	...	0	...	0	...	0
Obi	...	0	...	1	...	1
Obi Barat	...	0	...	0	...	0
Obi Timur	...	0	...	0	...	0
Obi Utara	...	0	...	2	...	2
Bacan	...	0	...	1	...	1
Mandioli Selatan	...	0	...	0	...	0
Mandioli Utara	...	0	...	0	...	0
Bacan Selatan	...	0	...	1	...	1
Batang Lomang	...	0	...	0	...	0
Bacan Timur	...	0	...	1	...	1
Bacan Timur Selatan	...	0	...	0	...	0
Bacan Timur Tengah	...	0	...	1	...	1
Bacan Barat	...	0	...	0	...	0
Kasiruta Barat	...	0	...	0	...	0
Kasiruta Timur	...	0	...	1	...	1
Bacan Barat Utara	...	0	...	0	...	0
Kayoa	...	0	...	0	...	0
Kayoa Barat	...	0	...	0	...	0
Kayoa Selatan	...	0	...	1	...	1
Kayoa Uta	...	0	...	0	...	0
Pulau Makian	...	1	...	1	...	2
Makian Barat	...	0	...	1	...	1
Gane Barat	...	0	...	1	...	1
Gane Barat Selatan	...	0	...	0	...	0
Gane Barat Utara	...	0	...	0	...	0
Kepulauan Joronga	...	0	...	1	...	1
Gane Timur	...	0	...	1	...	1
Gane Timur Tengah	...	0	...	0	...	0
Gane Timur Selatan	...	0	...	0	...	0
Halmahera Sel.	...	1	...	14	...	15

Lanjutan Tabel/Continued Table 4.1.9

Kecamatan Subdistrict	Guru/Teachers					
	Negeri/Public		Swasta/Private		Jumlah/Total	
	2018/2019	2019/2020	2018/2019	2019/2020	2018/2019	2019/2020
(1)	(8)	(9)	(10)	(11)	(12)	(13)
Obi Selatan	...	0	...	0	...	0
Obi	...	0	...	12	...	12
Obi Barat	...	0	...	0	...	0
Obi Timur	...	0	...	0	...	0
Obi Utara	...	0	...	25	...	25
Bacan	...	0	...	23	...	23
Mandioli Selatan	...	0	...	0	...	0
Mandioli Utara	...	0	...	0	...	0
Bacan Selatan	...	0	...	23	...	23
Batang Lomang	...	0	...	0	...	0
Bacan Timur	...	0	...	31	...	31
Bacan Timur Selatan	...	0	...	0	...	0
Bacan Timur Tengah	...	0	...	22	...	22
Bacan Barat	...	0	...	0	...	0
Kasiruta Barat	...	0	...	0	...	0
Kasiruta Timur	...	0	...	7	...	7
Bacan Barat Utara	...	0	...	0	...	0
Kayoa	...	0	...	0	...	0
Kayoa Barat	...	0	...	0	...	0
Kayoa Selatan	...	0	...	20	...	20
Kayoa Uta	...	0	...	0	...	0
Pulau Makian	...	28	...	14	...	42
Makian Barat	...	0	...	12	...	12
Gane Barat	...	0	...	14	...	14
Gane Barat Selatan	...	0	...	0	...	0
Gane Barat Utara	...	0	...	0	...	0
Kepulauan Joronga	...	0	...	2	...	2
Gane Timur	...	0	...	11	...	11
Gane Timur Tengah	...	0	...	0	...	0
Gane Timur Selatan	...	0	...	0	...	0
Halmahera Sel.	...	28	...	216	...	244

Lanjutan Tabel/Continued Table 4.1.9

Kecamatan Subdistrict	Murid/Students					
	Negeri/Public		Swasta/Private		Jumlah/Total	
	2018/2019	2019/2020	2018/2019	2019/2020	2018/2019	2019/2020
(1)	(14)	(15)	(16)	(17)	(18)	(19)
Obi Selatan	...	0	...	0	...	0
Obi	...	0	...	143	...	143
Obi Barat	...	0	...	0	...	0
Obi Timur	...	0	...	0	...	0
Obi Utara	...	0	...	222	...	222
Bacan	...	0	...	209	...	209
Mandioli Selatan	...	0	...	0	...	0
Mandioli Utara	...	0	...	0	...	0
Bacan Selatan	...	0	...	113	...	113
Batang Lomang	...	0	...	0	...	0
Bacan Timur	...	0	...	159	...	159
Bacan Timur Selatan	...	0	...	0	...	0
Bacan Timur Tengah	...	0	...	255	...	255
Bacan Barat	...	0	...	0	...	0
Kasiruta Barat	...	0	...	0	...	0
Kasiruta Timur	...	0	...	111	...	111
Bacan Barat Utara	...	0	...	0	...	0
Kayoa	...	0	...	0	...	0
Kayoa Barat	...	0	...	0	...	0
Kayoa Selatan	...	0	...	82	...	82
Kayoa Uta	...	0	...	0	...	0
Pulau Makian	...	319	...	103	...	422
Makian Barat	...	0	...	19	...	19
Gane Barat	...	0	...	107	...	107
Gane Barat Selatan	...	0	...	0	...	0
Gane Barat Utara	...	0	...	0	...	0
Kepulauan Joronga	...	0	...	90	...	90
Gane Timur	...	0	...	57	...	57
Gane Timur Tengah	...	0	...	0	...	0
Gane Timur Selatan	...	0	...	0	...	0
Halmahera Sel.	...	319	...	1 670	...	1 989

Sumber/Source: Kementerian Agama, Data Semester Ganjil/Ministry of Religious Affairs, Odd Semester Data

Tabel
Table 4.1.10

Jumlah Desa yang Memiliki Fasilitas Sekolah Menurut Kecamatan dan Tingkat Pendidikan di Kabupaten Halmahera Selatan, 2018–2020
Number of Villages Having Educational Facilities by Subdistrict and Educational Level in Halmahera Selatan Regency, 2018–2020

Kecamatan Subdistrict	SD Primary School		
	2018	2019	2020
(1)	(2)	(3)	(4)
Obi Selatan	8	8	12
Obi	8	8	14
Obi Barat	6	6	6
Obi Timur	4	4	6
Obi Utara	7	7	8
Bacan	13	13	20
Mandioli Selatan	6	6	9
Mandioli Utara	6	6	6
Bacan Selatan	10	10	13
Batang Lomang	8	8	7
Bacan Timur	10	10	14
Bacan Timur Selatan	7	7	9
Bacan Timur Tengah	7	7	9
Bacan Barat	7	7	6
Kasiruta Barat	10	10	11
Kasiruta Timur	8	8	7
Bacan Barat Utara	8	8	7
Kayoa	14	14	16
Kayoa Barat	4	4	5
Kayoa Selatan	6	6	7
Kayoa Uta	6	6	6
Pulau Makian	13	13	12
Makian Barat	7	7	6
Gane Barat	10	10	14
Gane Barat Selatan	8	8	8
Gane Barat Utara	12	12	13
Kepulauan Joronga	7	7	7
Gane Timur	16	14	16
Gane Timur Tengah	8	8	8
Gane Timur Selatan	5	5	6
Halmahera Selatan	249	247	288

Lanjutan Tabel/Continued Table 4.1.10

Kecamatan Subdistrict	SMP Junior High School		
	2018	2019	2020
(1)	(5)	(6)	(7)
Obi Selatan	8	8	8
Obi	7	7	7
Obi Barat	3	3	2
Obi Timur	3	3	3
Obi Utara	4	4	3
Bacan	7	8	10
Mandioli Selatan	5	5	4
Mandioli Utara	2	2	2
Bacan Selatan	6	7	3
Batang Lomang	5	5	3
Bacan Timur	5	5	5
Bacan Timur Selatan	4	5	6
Bacan Timur Tengah	4	4	4
Bacan Barat	3	3	4
Kasiruta Barat	6	7	6
Kasiruta Timur	3	3	1
Bacan Barat Utara	3	3	3
Kayoa	5	6	6
Kayoa Barat	2	2	2
Kayoa Selatan	4	4	4
Kayoa Uta	2	3	3
Pulau Makian	8	9	5
Makian Barat	4	4	3
Gane Barat	6	6	5
Gane Barat Selatan	5	5	4
Gane Barat Utara	8	8	5
Kepulauan Joronga	6	6	6
Gane Timur	10	10	6
Gane Timur Tengah	3	3	3
Gane Timur Selatan	2	2	2
Halmahera Selatan	143	150	128

Lanjutan Tabel/Continued Table 4.1.10

Kecamatan Subdistrict	SMA Senior High School		
	2018	2019	2020
(1)	(8)	(9)	(10)
Obi Selatan	4	4	4
Obi	5	5	4
Obi Barat	2	2	2
Obi Timur	2	2	2
Obi Utara	5	5	3
Bacan	2	2	3
Mandioli Selatan	2	2	2
Mandioli Utara	1	1	1
Bacan Selatan	2	2	1
Batang Lomang	1	1	1
Bacan Timur	3	3	2
Bacan Timur Selatan	2	2	3
Bacan Timur Tengah	2	2	2
Bacan Barat	1	1	1
Kasiruta Barat	1	1	1
Kasiruta Timur	1	1	0
Bacan Barat Utara	0	0	0
Kayoa	2	2	2
Kayoa Barat	1	1	1
Kayoa Selatan	2	2	2
Kayoa Uta	1	1	1
Pulau Makian	5	6	3
Makian Barat	3	3	2
Gane Barat	2	2	2
Gane Barat Selatan	3	3	3
Gane Barat Utara	2	2	2
Kepulauan Joronga	2	2	1
Gane Timur	4	4	2
Gane Timur Tengah	1	1	1
Gane Timur Selatan	1	1	1
Halmahera Selatan	65	66	55

Lanjutan Tabel/Continued Table 4.1.10

Kecamatan Subdistrict	SMK Vocational School		
	2018	2019	2020
(1)	(11)	(12)	(13)
Obi Selatan	0	1	1
Obi	5	5	4
Obi Barat	0	0	0
Obi Timur	0	0	0
Obi Utara	1	2	2
Bacan	2	2	2
Mandioli Selatan	0	0	0
Mandioli Utara	1	1	1
Bacan Selatan	2	2	2
Batang Lomang	0	0	0
Bacan Timur	2	2	2
Bacan Timur Selatan	0	0	0
Bacan Timur Tengah	1	1	1
Bacan Barat	0	0	0
Kasiruta Barat	0	0	0
Kasiruta Timur	0	0	0
Bacan Barat Utara	1	1	1
Kayoa	1	1	1
Kayoa Barat	0	0	0
Kayoa Selatan	2	2	2
Kayoa Uta	1	1	1
Pulau Makian	1	1	1
Makian Barat	0	0	0
Gane Barat	0	0	0
Gane Barat Selatan	1	1	1
Gane Barat Utara	1	1	1
Kepulauan Joronga	1	1	1
Gane Timur	0	0	0
Gane Timur Tengah	1	1	1
Gane Timur Selatan	0	0	0
Halmahera Selatan	24	26	25

Lanjutan Tabel/Continued Table 4.1.10

Kecamatan Subdistrict	Perguruan Tinggi University		
	2018	2019	2020
(1)	(14)	(15)	(16)
Obi Selatan	0	0	0
Obi	0	0	0
Obi Barat	0	0	0
Obi Timur	0	0	0
Obi Utara	0	0	0
Bacan	0	0	0
Mandioli Selatan	0	0	0
Mandioli Utara	0	0	0
Bacan Selatan	1	2	2
Batang Lomang	0	0	0
Bacan Timur	1	1	1
Bacan Timur Selatan	0	0	0
Bacan Timur Tengah	0	0	0
Bacan Barat	0	0	0
Kasiruta Barat	0	0	0
Kasiruta Timur	0	0	0
Bacan Barat Utara	0	0	0
Kayoa	0	0	0
Kayoa Barat	0	0	0
Kayoa Selatan	0	0	0
Kayoa Uta	0	0	0
Pulau Makian	0	0	0
Makian Barat	0	0	0
Gane Barat	0	0	0
Gane Barat Selatan	0	0	0
Gane Barat Utara	0	0	0
Kepulauan Joronga	0	0	0
Gane Timur	0	0	0
Gane Timur Tengah	0	0	0
Gane Timur Selatan	0	0	0
Halmahera Selatan	2	3	3

Catatan/Note: ¹ Desa pada tabel ini termasuk Unit Permukiman Transmigrasi (UPT) yang masih dibina oleh kementerian terkait dan nagari di Provinsi Sumatera Barat/Villages in this table include Transmigration Settlement Unit which is still fostered by the relevant ministries and the nagari in the Province of Sumatera Barat

Sumber/Source: BPS, Pendataan Potensi Desa (Podes)/ BPS-Statistics Indonesia, Village Potential Data Collection

Tabel 4.1.11 Banyaknya Mahasiswa menurut Fakultas dan Jenis Kelamin pada Politeknik Halmahera, 2018/2019 - 2019/2020
Table 4.1.11 Number of Student by Faculty and Gender at Politechniques Halmahera, 2018/2019 - 2019/2020

Fakultas Faculty	2018/2019		2019/2020	
	Laki-laki Male	Perempuan Female	Laki-laki Male	Perempuan Female
(1)	(2)	(3)	(4)	(5)
Fakultas Tambang Faculty of Mining	37	30	32	30
Fakultas Perikanan Faculty of Fisheries	40	34	36	20
Fakultas Otomotif Faculty of Automotive

Sumber/Source: Politeknik Halmahera/Politechniques Halmahera

Tabel
Table 4.1.12

Banyaknya Dosen menurut Fakultas dan Jenis Kelamin pada Politeknik Halmahera, 2018/2019 - 2019/2020
Number of Lecturer by Faculty and Gender at Politechniques Halmahera, 2018/2019 - 2019/2020

Fakultas <i>Faculty</i>	2018/2019		2019/2020	
	Laki-laki Male	Perempuan Female	Laki-laki Male	Perempuan Female
(1)	(2)	(3)	(4)	(5)
Fakultas Tambang <i>Faculty of Mining</i>	6	4	6	6
Fakultas Perikanan <i>Faculty of Fisheries</i>	8	5	10	5
Fakultas Otomotif <i>Faculty of Automotive</i>	4	4

Sumber/Source: Politeknik Halmahera/Politechniques Halmahera

Tabel 4.1.11 **Angka Partisipasi Murni (APM) dan Angka Partisipasi Kasar (APK) Menurut Jenjang Pendidikan di Kabupaten Halmahera Selatan, 2019 dan 2020**
Net Participation Rates and Gross Participation Rates by Educational Level in Halmahera Selatan Regency, 2019 and 2020

Jenjang Pendidikan Educational Level	Angka Partisipasi Murni (APM) Net Participation Rates		Angka Partisipasi Kasar (APK) Gross Participation Rates	
	2019	2020	2019	2020
(1)	(2)	(3)	(4)	(5)
SD/MI Elementary School	98,15	98,32	111,54	109,91
SMP/MTs Junior High School	74,56	74,70	82,04	88,38
SMA/SMK/MA Senior High School	59,20	58,93	90,37	87,70

Sumber/Source: BPS, Survei Sosial Ekonomi Nasional (Susenas)/BPS-Statistics Indonesia, National Socioeconomic Survey

Tabel
Table 4.1.12

Persentase Penduduk Berumur 15 Tahun ke Atas yang Melek Huruf Menurut Kelompok Umur di Kabupaten Halmahera Selatan, 2019 dan 2020
Percentage of Literate People Aged 15 Years and Over by Age Group in Halmahera Selatan Regency, 2019 and 2020

Kelompok Umur <i>Age Group</i>	2019	2020
(1)	(2)	(3)
15–19	100,00	100,00
20–24	100,00	100,00
25–29	100,00	100,00
30–34	99,39	99,24
35–39	96,80	100,00
40–44	98,74	98,13
45–49	100,00	99,97
50+	92,05	92,55
Jumlah/Total	97,75	98,12
15–24	100,00	100,00
15–44	99,18	99,63
15+	97,75	98,12
45+	94,19	94,67

Sumber/Source: BPS, Survei Sosial Ekonomi Nasional (Susenas)/BPS-Statistics Indonesia, National Socioeconomic Survey

4.2 KESEHATAN HEALTH

Tabel 4.2.1 **Jumlah Desa¹/Kelurahan Yang Memiliki Sarana Kesehatan Menurut Kecamatan di Kabupaten Halmahera Selatan, 2018–2020**
Number of Villages¹/Kelurahan Having Health Facilities by Subdistrict in Halmahera Selatan Regency, 2018–2020

Kecamatan Subdistrict	Rumah Sakit Hospital		
	2018	2019	2020
(1)	(2)	(3)	(4)
Obi Selatan	0	0	0
Obi	1	1	1
Obi Barat	0	0	0
Obi Timur	0	0	0
Obi Utara	0	0	0
Bacan	1	1	1
Mandioli Selatan	0	0	0
Mandioli Utara	0	0	0
Bacan Selatan	0	0	0
Batang Lomang	0	0	0
Bacan Timur	0	0	0
Bacan Timur Selatan	0	0	0
Bacan Timur Tengah	0	0	0
Bacan Barat	0	0	0
Kasiruta Barat	0	0	0
Kasiruta Timur	0	0	0
Bacan Barat Utara	0	0	0
Kayoa	0	0	0
Kayoa Barat	0	0	0
Kayoa Selatan	0	0	0
Kayoa Uta	0	0	0
Pulau Makian	0	0	0
Makian Barat	0	0	0
Gane Barat	0	0	0
Gane Barat Selatan	0	0	0
Gane Barat Utara	0	0	0
Kepulauan Joronga	0	0	0
Gane Timur	0	0	0
Gane Timur Tengah	1	1	1
Gane Timur Selatan	0	0	0
Halmahera Selatan	3	3	3

Lanjutan Tabel/*Continued Table* 4.2.1

Kecamatan Subdistrict	Rumah Sakit Bersalin Maternity Hospital		
	2018	2019	2020
(1)	(5)	(6)	(7)
Obi Selatan	0	0	0
Obi	0	0	0
Obi Barat	0	0	0
Obi Timur	0	0	0
Obi Utara	0	0	0
Bacan	0	0	0
Mandioli Selatan	0	0	0
Mandioli Utara	0	0	0
Bacan Selatan	0	0	0
Batang Lomang	0	0	0
Bacan Timur	0	0	0
Bacan Timur Selatan	0	0	0
Bacan Timur Tengah	0	0	0
Bacan Barat	0	0	0
Kasiruta Barat	0	0	0
Kasiruta Timur	0	0	0
Bacan Barat Utara	0	0	0
Kayoa	0	0	0
Kayoa Barat	0	0	0
Kayoa Selatan	0	0	0
Kayoa Uta	0	0	0
Pulau Makian	0	0	0
Makian Barat	0	0	0
Gane Barat	0	0	0
Gane Barat Selatan	0	0	0
Gane Barat Utara	0	0	0
Kepulauan Joronga	0	0	0
Gane Timur	0	0	0
Gane Timur Tengah	0	0	0
Gane Timur Selatan	0	0	0
Halmahera Selatan	0	0	0

Lanjutan Tabel/Continued Table 4.2.1

Kecamatan Subdistrict	Poliklinik Polyclinic		
	2018	2019	2020
(1)	(8)	(9)	(10)
Obi Selatan	0	0	0
Obi	0	0	0
Obi Barat	0	0	0
Obi Timur	0	0	0
Obi Utara	0	0	0
Bacan	3	1	3
Mandioli Selatan	0	0	0
Mandioli Utara	0	0	0
Bacan Selatan	0	0	0
Batang Lomang	0	0	0
Bacan Timur	0	0	0
Bacan Timur Selatan	0	0	0
Bacan Timur Tengah	0	0	0
Bacan Barat	0	0	0
Kasiruta Barat	0	0	0
Kasiruta Timur	0	0	0
Bacan Barat Utara	0	0	0
Kayoa	0	0	0
Kayoa Barat	0	0	0
Kayoa Selatan	0	0	0
Kayoa Uta	0	0	0
Pulau Makian	0	0	0
Makian Barat	0	0	0
Gane Barat	0	0	0
Gane Barat Selatan	0	0	0
Gane Barat Utara	0	0	0
Kepulauan Joronga	0	0	0
Gane Timur	0	0	0
Gane Timur Tengah	0	0	0
Gane Timur Selatan	0	0	0
Halmahera Selatan	3	1	3

Lanjutan Tabel/*Continued Table* 4.2.1

Kecamatan Subdistrict	Puskesmas Public Health Center		
	2018	2019	2020
(1)	(11)	(12)	(13)
Obi Selatan	1	1	1
Obi	1	1	1
Obi Barat	1	1	1
Obi Timur	1	1	1
Obi Utara	1	1	1
Bacan	1	1	1
Mandioli Selatan	1	1	1
Mandioli Utara	1	2	1
Bacan Selatan	0	1	1
Batang Lomang	0	1	1
Bacan Timur	1	1	1
Bacan Timur Selatan	1	1	1
Bacan Timur Tengah	1	1	1
Bacan Barat	1	1	1
Kasiruta Barat	1	1	1
Kasiruta Timur	1	1	1
Bacan Barat Utara	1	1	1
Kayoa	2	2	3
Kayoa Barat	1	1	1
Kayoa Selatan	1	1	1
Kayoa Uta	1	1	1
Pulau Makian	1	1	1
Makian Barat	1	1	1
Gane Barat	1	1	1
Gane Barat Selatan	1	1	1
Gane Barat Utara	1	1	1
Kepulauan Joronga	1	1	1
Gane Timur	2	3	2
Gane Timur Tengah	1	1	1
Gane Timur Selatan	1	1	1
Halmahera Selatan	30	34	33

Lanjutan Tabel/Continued Table 4.2.1

Kecamatan Subdistrict	Puskesmas Pembantu Subsidiary of Public Health Center		
	2018	2019	2020
(1)	(14)	(15)	(16)
Obi Selatan	4	2	2
Obi	0	1	1
Obi Barat	5	1	1
Obi Timur	0	0	0
Obi Utara	1	1	1
Bacan	1	0	0
Mandioli Selatan	0	0	0
Mandioli Utara	1	1	1
Bacan Selatan	2	0	0
Batang Lomang	1	0	0
Bacan Timur	2	2	2
Bacan Timur Selatan	1	1	1
Bacan Timur Tengah	0	0	0
Bacan Barat	0	0	0
Kasiruta Barat	4	1	0
Kasiruta Timur	2	0	0
Bacan Barat Utara	0	1	1
Kayoa	1	2	2
Kayoa Barat	0	0	0
Kayoa Selatan	0	1	0
Kayoa Uta	0	1	1
Pulau Makian	0	1	1
Makian Barat	1	0	0
Gane Barat	1	0	0
Gane Barat Selatan	0	2	3
Gane Barat Utara	0	1	0
Kepulauan Joronga	1	1	1
Gane Timur	3	3	5
Gane Timur Tengah	1	1	1
Gane Timur Selatan	1	0	0
Halmahera Selatan	33	24	24

Lanjutan Tabel/Continued Table 4.2.1

Kecamatan Subdistrict	Apotek Pharmacy		
	2018	2019	2020
(1)	(17)	(18)	(19)
Obi Selatan	0	0	0
Obi	1	2	5
Obi Barat	0	0	0
Obi Timur	0	0	0
Obi Utara	1	1	2
Bacan	4	3	9
Mandioli Selatan	0	0	0
Mandioli Utara	0	0	0
Bacan Selatan	2	1	1
Batang Lomang	0	0	0
Bacan Timur	0	1	1
Bacan Timur Selatan	0	0	0
Bacan Timur Tengah	0	0	0
Bacan Barat	1	0	0
Kasiruta Barat	0	0	0
Kasiruta Timur	0	0	0
Bacan Barat Utara	0	0	0
Kayoa	0	0	0
Kayoa Barat	0	0	0
Kayoa Selatan	0	0	0
Kayoa Uta	0	0	0
Pulau Makian	0	0	0
Makian Barat	0	0	0
Gane Barat	0	0	0
Gane Barat Selatan	0	0	0
Gane Barat Utara	0	0	0
Kepulauan Joronga	0	0	0
Gane Timur	0	0	0
Gane Timur Tengah	0	0	0
Gane Timur Selatan	0	0	0
Halmahera Selatan	9	8	18

Catatan/Note: ¹ Desa pada tabel ini termasuk Unit Permukiman Transmigrasi (UPT) yang masih dibina oleh kementerian terkait dan nagari di Provinsi Sumatera Barat/Villages in this table include Transmigration Settlement Unit which is still fostered by the relevant ministries and the nagari in the Province of Sumatera Barat

Sumber/Source: BPS, Pendataan Potensi Desa (Podes)/BPS-Statistics Indonesia, Village Potential Data Collecting

Tabel
Table 4.2.2

Banyaknya Fasilitas Kesehatan menurut Kecamatan di Kabupaten Halmahera Selatan, 2020
Number of Health Facilities by Subdistrict in Halmahera Selatan Regency, 2020

Kecamatan Subdistrict	Rumah Sakit Hospital	Puskesmas Public Health Center	Pustu Public Health Subcenter	Klinik/ Balai Kesehatan Clinic	Posyandu Health Service Post	Polindes Village Maternity Clinic
(1)	(2)	(3)	(4)	(5)	(6)	(7)
Obi Selatan	0	1	3	0	13	3
Obi	1	1	1	1	15	3
Obi Barat	0	1	1	0	6	1
Obi Timur	0	1	0	0	6	2
Obi Utara	0	1	1	0	11	2
Bacan	1	1	0	0	21	4
Mandioli Selatan	0	1	0	0	7	5
Mandioli Utara	0	1	1	0	6	3
Bacan Selatan	0	1	0	0	16	2
Batang Lomang	0	1	0	0	9	6
Bacan Timur	0	1	2	0	19	5
Bacan Timur Selatan	0	1	1	0	9	3
Bacan Timur Tengah	0	1	0	0	10	6
Bacan Barat	0	1	0	0	8	7
Kasiruta Barat	0	1	2	0	13	7
Kasiruta Timur	0	1	0	0	10	3
Bacan Barat Utara	0	1	1	0	8	6
Kayoa	0	2	1	0	20	8
Kayoa Barat	0	1	0	0	5	3
Kayoa Selatan	0	1	0	0	11	5
Kayoa Uta	0	1	1	0	6	4
Pulau Makian	0	1	1	0	18	7
Makian Barat	0	1	0	0	8	5
Gane Barat	0	1	2	0	15	7
Gane Barat Selatan	0	1	3	0	11	4
Gane Barat Utara	0	1	2	0	13	6
Kepulauan Joronga	0	1	2	0	8	4
Gane Timur	0	2	1	0	21	7
Gane Timur Tengah	1	1	1	0	9	6
Gane Timur Selatan	0	1	0	0	7	4
Halmahera Selatan	3	32	27	1	339	138

Sumber/Source: Dinas Kesehatan Kabupaten Halmahera Selatan/Health Service of Halmahera Selatan Regency

Tabel
Table 4.2.3

Banyaknya Tenaga Kesehatan menurut Kecamatan di Kabupaten Halmahera Selatan, 2020
Number of Health Personnel by Subdistrict in Halmahera Selatan Regency, 2020

Kecamatan Subdistrict	Tenaga Medis / Medical			
	Dokter Doctor	Perawat Nurse	Bidan Midwife	Farmasi Pharmacy
(1)	(2)	(3)	(4)	(5)
Obi Selatan	1	15	12	1
Obi	3	22	20	2
Obi Barat	1	10	6	1
Obi Timur	1	11	8	10
Obi Utara	1	18	16	3
Bacan	8	20	25	4
Mandioli Selatan	1	5	16	2
Mandioli Utara	1	7	11	0
Bacan Selatan	5	11	28	3
Batang Lomang	0	5	17	1
Bacan Timur	6	8	30	1
Bacan Timur Selatan	1	7	17	1
Bacan Timur Tengah	2	12	14	1
Bacan Barat	0	5	11	1
Kasiruta Barat	0	5	12	1
Kasiruta Timur	1	7	13	1
Bacan Barat Utara	1	8	13	0
Kayoa	2	14	20	12
Kayoa Barat	0	5	10	1
Kayoa Selatan	0	6	21	0
Kayoa Uta	1	11	10	0
Pulau Makian	1	7	20	1
Makian Barat	0	5	12	1
Gane Barat	2	14	18	2
Gane Barat Selatan	2	9	12	2
Gane Barat Utara	1	5	20	1
Kepulauan Jorong	1	7	8	2
Gane Timur	2	22	21	4
Gane Timur Tengah	0	5	7	1
Gane Timur Selatan	1	6	10	1
Halmahera Selatan	46	292	458	61

Lanjutan Tabel/Continued Table 4.2.3

Unit Kerja Unit	Tenaga Non-Medis / NonMedical			
	Ahli Gizi Dietician	Teknisi Medis Medical Technician	Sanitasi Sanitation	Kesehatan Masyarakat Public Health
(1)	(6)	(7)	(8)	(9)
Obi Selatan	1	1	0	5
Obi	2	3	1	5
Obi Barat	3	1	1	0
Obi Timur	1	1	1	0
Obi Utara	2	2	1	3
Bacan	2	2	2	8
Mandioli Selatan	1	2	1	2
Mandioli Utara	2	1	0	3
Bacan Selatan	1	2	1	7
Batang Lomang	1	1	1	6
Bacan Timur	3	2	1	10
Bacan Timur Selatan	1	2	2	5
Bacan Timur Tengah	3	1	1	7
Bacan Barat	2	1	0	4
Kasiruta Barat	0	1	0	2
Kasiruta Timur	1	1	1	3
Bacan Barat Utara	1	1	1	3
Kayoa	3	1	2	4
Kayoa Barat	1	1	1	3
Kayoa Selatan	3	1	1	6
Kayoa Uta	0	1	1	6
Pulau Makian	4	2	1	5
Makian Barat	1	2	0	3
Gane Barat	3	2	1	3
Gane Barat Selatan	1	1	2	5
Gane Barat Utara	2	2	1	5
Kepulauan Joronga	1	1	0	5
Gane Timur	2	1	2	6
Gane Timur Tengah	0	0	1	3
Gane Timur Selatan	1	1	1	2
Halmahera Selatan	49	41	29	129

Sumber/Source: Dinas Kesehatan Kabupaten Halmahera Selatan/Health Service of Halmahera Selatan Regency

Tabel
Table 4.2.4

Banyaknya Tenaga Kesehatan menurut Unit Kerja di Kabupaten Halmahera Selatan, 2020
Number of Health Personnel (Government Employees) by Unit in Halmahera Selatan Regency, 2020

Unit Kerja Unit	Tenaga Medis / Medical			
	Dokter Doctor	Perawat Nurse	Bidan Midwife	Farmasi Pharmacy
(1)	(2)	(3)	(4)	(5)
Puskesmas / Public Health Center	46	292	458	61
Rumah Sakit Bacan / Hospital
Rumah Sakit Obi / Hospital	7	25	25	4
Rumah Sakit Bisui / Hospital	1	15	10	1
Instalasi Farmasi / Pharmaceutical Installation	0	5	0	7
Laboratorium Kesehatan Daerah / Regional Health Laboratory	0	1	0	0
Dinas Kesehatan / Health Service	0	17	5	13
Jumlah / Total	54	355	498	86

Sumber/Source: Dinas Kesehatan Kabupaten Halmahera Selatan/Health Service of Halmahera Selatan Regency

Lanjutan Tabel/Continued Table 4.2.4

Unit Kerja Unit	Tenaga Non-Medis / NonMedical			
	Ahli Gizi Dietician	Teknisi Medis Medical Technician	Sanitasi Sanitation	Kesehatan Masyarakat Public Health
(1)	(2)	(3)	(4)	(5)
Puskesmas / Public Health Center	49	41	29	129
Rumah Sakit Bacan / Hospital
Rumah Sakit Obi / Hospital	5	6	2	6
Rumah Sakit Bisui / Hospital	2	1	1	5
Instalasi Farmasi / Pharmaceutical Installation	0	0	0	1
Laboratorium Kesehatan Daerah / Regional Health Laboratory	0	1	0	8
Dinas Kesehatan / Health Service	2	0	3	28
Halmahera Selatan	58	49	35	177

Sumber/Source: Dinas Kesehatan Kabupaten Halmahera Selatan/Health Service of Halmahera Selatan Regency

Tabel
Table 4.2.5

Banyaknya Dokter Spesialis, Dokter Umum, dan Dokter Gigi menurut Unit Kerja di Kabupaten Halmahera Selatan, 2020
Number of Specialized Doctor, Medical Doctor and Dentist (Government Employees) by Unit in Halmahera Selatan Regency, 2020

Unit Kerja Unit	Dokter Spesialis Specialized Doctor	Dokter Umum Medical Doctor	Dokter Gigi Dentist
(1)	(2)	(3)	(4)
Puskesmas / Public Health Center	0	30	12
Rumah Sakit Bacan / Hospital
Rumah Sakit Obi / Hospital	1	5	1
Rumah Sakit Bisui / Hospital	0	1	0
Instalasi Farmasi / Pharmaceutical Installation	0	0	0
Laboratorium Kesehatan Daerah / Regional Health Laboratory	0	0	0
Dinas Kesehatan / Health Service	0	0	0
Halmahera Selatan	1	36	13

Sumber/Source: Dinas Kesehatan Kabupaten Halmahera Selatan/Health Service of Halmahera Selatan Regency

Tabel 4.2.6 Banyaknya Kelahiran menurut Penolong Kelahiran di Kabupaten Halmahera Selatan, 2015-2020
Number of Birth by Birth Attendant in Halmahera Selatan Regency, 2015-2020

<i>Tahun</i> <i>Year</i>	<i>Tenaga Kesehatan</i> <i>Medical</i>	<i>Non-Tenaga Kesehatan</i> <i>Non-medical</i>
(1)	(2)	(3)
2015	4 077	819
2016	4 256	374
2017	4 449	289
2018	1 131	224
2019	5 039	177
2020	4 867	185

Sumber/Source: Dinas Kesehatan Kabupaten Halmahera Selatan/Health Service of Halmahera Selatan Regency

Tabel
Table 4.2.7

Banyaknya Balita yang Pernah Mendapat Imunisasi menurut Jenis Imunisasi dan Kecamatan di Kabupaten Halmahera Selatan, 2020
Number of Children Under Five Years Who Had Immunization by Type of Immunization and Subdistrict in Halmahera Selatan Regency, 2020

Kecamatan Subdistrict	BCG	DPT		
		1	2	3
(1)	(2)	(3)	(4)	(5)
Obi Selatan	266	236	211	160
Obi	400	344	381	386
Obi Barat	139	144	144	148
Obi Timur	65	56	55	49
Obi Utara	189	194	239	219
Bacan	520	481	486	469
Mandioli Selatan	156	138	139	134
Mandioli Utara	46	52	54	43
Bacan Selatan	387	372	348	333
Batang Lomang	148	152	147	146
Bacan Timur	259	279	236	220
Bacan Timur Selatan	146	139	149	156
Bacan Timur Tengah	111	107	107	117
Bacan Barat	94	89	86	77
Kasiruta Barat	91	88	95	90
Kasiruta Timur	106	111	113	100
Bacan Barat Utara	110	98	96	95
Kayoa	151	144	153	136
Kayoa Barat	48	58	56	56
Kayoa Selatan	102	118	128	118
Kayoa Uta	37	40	41	40
Pulau Makian	144	135	140	122
Makian Barat	57	57	56	58
Gane Barat	194	185	181	197
Gane Barat Selatan	135	156	144	142
Gane Barat Utara	147	154	154	164
Kepulauan Joronga	153	153	141	146
Gane Timur	180	190	182	167
Gane Timur Tengah	105	112	109	112
Gane Timur Selatan	70	68	70	68
Halmahera Selatan	4 756	4 650	4 641	4 468

Lanjutan Tabel/Continued Table 4.2.7

Kecamatan Subdistrict	Polio			
	1	2	3	4
(1)	(6)	(7)	(8)	(9)
Obi Selatan	268	236	211	160
Obi	400	407	424	418
Obi Barat	139	144	144	148
Obi Timur	65	56	56	49
Obi Utara	189	194	239	219
Bacan	520	481	487	469
Mandioli Selatan	156	138	139	134
Mandioli Utara	46	52	54	46
Bacan Selatan	387	372	348	333
Batang Lomang	148	145	145	134
Bacan Timur	259	279	236	220
Bacan Timur Selatan	146	139	149	156
Bacan Timur Tengah	115	106	107	117
Bacan Barat	94	88	85	72
Kasiruta Barat	90	88	95	90
Kasiruta Timur	106	111	113	100
Bacan Barat Utara	110	102	95	95
Kayoa	151	144	153	136
Kayoa Barat	48	58	56	56
Kayoa Selatan	102	118	128	118
Kayoa Uta	37	40	41	40
Pulau Makian	144	135	140	122
Makian Barat	57	57	56	58
Gane Barat	194	185	181	197
Gane Barat Selatan	135	156	144	142
Gane Barat Utara	143	151	149	159
Kepulauan Joronga	153	153	141	146
Gane Timur	181	188	179	167
Gane Timur Tengah	105	113	106	111
Gane Timur Selatan	70	68	70	68
Halmahera Selatan	4 758	4 704	4 671	4 480

Lanjutan Tabel/Continued Table 4.2.7

Kecamatan Subdistrict	Hepatitis B				Campak
	0	1	2	3	
(1)	(10)	(11)	(12)	(13)	(14)
Obi Selatan	161	236	211	160	111
Obi	468	344	381	386	73
Obi Barat	133	144	144	148	91
Obi Timur	78	56	55	49	24
Obi Utara	203	194	239	219	113
Bacan	609	481	486	469	100
Mandioli Selatan	132	138	139	134	81
Mandioli Utara	47	52	54	43	5
Bacan Selatan	466	372	348	333	46
Batang Lomang	150	152	147	146	43
Bacan Timur	347	279	236	220	98
Bacan Timur Selatan	132	139	149	156	132
Bacan Timur Tengah	116	107	107	117	22
Bacan Barat	90	89	86	77	12
Kasiruta Barat	116	88	95	90	86
Kasiruta Timur	115	111	113	100	72
Bacan Barat Utara	64	98	96	95	82
Kayoa	154	144	153	136	53
Kayoa Barat	55	58	56	56	18
Kayoa Selatan	120	118	128	118	0
Kayoa Uta	48	40	41	40	7
Pulau Makian	133	135	140	122	119
Makian Barat	50	57	56	58	14
Gane Barat	179	185	181	197	84
Gane Barat Selatan	120	156	144	142	115
Gane Barat Utara	162	154	154	164	1
Kepulauan Jorong	163	153	141	146	93
Gane Timur	202	190	182	167	158
Gane Timur Tengah	109	112	109	112	28
Gane Timur Selatan	66	68	70	68	0
Halmahera Selatan	4 988	4 650	4 641	4 468	1 881

Sumber/Source: Dinas Kesehatan Kabupaten Halmahera Selatan/Health Service of Halmahera Selatan Regency

Tabel 4.2.8 **Jumlah Kasus 10 Penyakit Terbanyak di Kabupaten Halmahera Selatan, 2020**
Table 4.2.8 **Number of Cases of the 10 Most Diseases in Halmahera Selatan Regency, 2020**

<i>Jenis Penyakit</i> <i>Disease</i>	<i>Banyaknya Kasus</i> <i>Number of Case</i>
(1)	(2)
PENYAKIT LAIN-LAIN	564 380
INFEKSI AKUT LAIN PD SAL NAPAS BAG TAS	372 180
HYPERTENSI PRIMER	130 460
DIARE DAN GASTROENTERITIS NON SPESIFIK	7 375
NASOPHARINGITIS AKUT (COMMON COLD)	82 510
GOUT	5 735
HYPOTENSI	53 533
INFLENZA	34 330
REMATOID	1 625
DM	1 970

Sumber/Source: Dinas Kesehatan Kabupaten Halmahera Selatan/Health Service of Halmahera Selatan Regency

Tabel
Table 4.2.9

Jumlah Bayi Lahir, Bayi Berat Badan Lahir Rendah (BBLR), BBLR Dirujuk, dan Bergizi Buruk menurut Kecamatan di Kabupaten Halmahera Selatan, 2020
Number of Births, Babies with Low Birth Weights (LBW), Treated LBW, and Malnutrition Cases by Subdistrict in Halmahera Selatan Regency, 2020

Kecamatan Subdistrict	Bayi Lahir/ Infant Birth	BBLR		Gizi Buruk/ Bad Nutrient
		Jumlah Total	Dirujuk Referred	
(1)				
Obi Selatan	99	0	0	1
Obi	470	4	0	0
Obi Barat	136	0	0	0
Obi Timur	73	3	0	0
Obi Utara	209	10	0	0
Bacan	550	2	0	3
Mandioli Selatan	126	6	0	6
Mandioli Utara	62	4	0	1
Bacan Selatan	435	8	0	1
Batang Lomang	278	2	0	5
Bacan Timur	353	5	0	0
Bacan Timur Selatan	36	12	0	1
Bacan Timur Tengah	134	12	0	2
Bacan Barat	37	0	0	2
Kasiruta Barat	117	5	0	0
Kasiruta Timur	119	2	0	2
Bacan Barat Utara	116	5	0	0
Kayoa	136	2	0	0
Kayoa Barat	62	7	0	0
Kayoa Selatan	132	5	0	1
Kayoa Uta	49	0	0	0
Pulau Makian	157	2	0	3
Makian Barat	52	0	0	0
Gane Barat	202	1	0	0
Gane Barat Selatan	156	7	0	0
Gane Barat Utara	170	7	0	0
Kepulauan Joronga	130	1	0	1
Gane Timur	217	7	0	2
Gane Timur Tengah	89	0	0	0
Gane Timur Selatan	48	3	0	0
Halmahera Sel.	4 950	122	0	31

Sumber/Source: Dinas Kesehatan Kabupaten Halmahera Selatan/Health Service of Halmahera Selatan Regency

Tabel 4.2.10 Jumlah Bayi Lahir, Bayi Berat Badan Lahir Rendah (BBLR), BBLR Dirujuk, dan Bergizi di Kabupaten Halmahera Selatan, 2015-2020
Number of Births, Babies with Low Birth Weights (LBW), Treated LBW, and Malnutrition Cases in Halmahera Selatan Regency, 2015-2020

Tahun Year	Bayi Lahir Infant Birth	BBLR		Gizi Buruk Bad Nutrient
		Jumlah Total	Dirujuk Referred	
(1)	(2)	(3)	(4)	(5)
2015	4 235	0	0	171
2016	4 653	107	0	225
2017	4 579	91	0	53
2018	4 984	95	15	54
2019	4 934	142	0	55
2020	4 950	122	0	31

Sumber/Source: Dinas Kesehatan Kabupaten Halmahera Selatan/Health Service of Halmahera Selatan Regency

Tabel
Table 4.2.11

Jumlah Ibu Hamil, Melakukan Kunjungan K1, dan Kunjungan K4 di Kabupaten Halmahera Selatan, 2015-2020
Number of Pregnant Women, Those with One Visit and four Visits of Antenatal Care in Halmahera Selatan Regency, 2015-2020

Tahun Year	Jumlah Ibu Hamil Pregnant Women	Melakukan Kunjungan K1 K1 Visit	Melakukan Kunjungan K4 K4 Visit
(1)	(2)	(3)	(4)
2015	5 071	4 476	4 064
2016	6 459	4 781	4 120
2017	6 344	5 382	4 637
2018	6 241	5 465	4 851
2019	6 960	4 235	4 836
2020	6 960	5 441	4 615

Sumber/Source: Dinas Kesehatan Kabupaten Halmahera Selatan/Health Service of Halmahera Selatan Regency

Tabel 4.2.12 Jumlah Ibu Hamil yang Mengalami Kekurangan Energi Kronis (KEK) dan Mendapat Tablet Zat Besi di Kabupaten Halmahera Selatan, 2015-2020
Number of Pregnancy who Experience Chronic Energy Deficiency (CED) and Receiving Iron Supplement in Halmahera Selatan Regency, 2015-2020

Tahun Year (1)	Kurang Energi Kronis (KEK) Chronic Energy Deficiency (CED)	Mendapat Zat Besi (Fe) Receiving Iron Supplement
2015	-	3 490
2016	710	3 574
2017	811	4 017
2018	767	4 688
2019	777	4 058
2020	723	341

Sumber/Source: Dinas Kesehatan Kabupaten Halmahera Selatan/Health Service of Halmahera Selatan Regency

Tabel
Table 4.2.13

Jumlah Kasus HIV/AIDS, IMS, DBD, Diare, TB, dan Malaria menurut Kecamatan di Kabupaten Halmahera Selatan, 2020
Number of Case HIV/AIDS, IMS, Dengue, Diarhea, TB, and Malaria by Subdistrict in Halmahera Selatan Regency, 2020

Kecamatan Subdistrict	HIV/AIDS HIV/AIDS	IMS IMS	DBD Dengue	Diare Diarhea	TB TB	Malaria Malaria
(1)						
Obi Selatan	0	0	0	0	0	0
Obi	0	0	0	0	0	0
Obi Barat	0	0	0	0	0	0
Obi Timur	0	0	0	0	0	0
Obi Utara	0	0	0	0	0	0
Bacan	0	0	0	0	0	0
Mandioli Selatan	0	0	0	0	0	0
Mandioli Utara	0	0	0	0	0	0
Bacan Selatan	0	0	0	0	0	0
Batang Lomang	0	0	0	0	0	0
Bacan Timur	0	0	0	0	0	0
Bacan Timur Selatan	0	0	0	0	0	0
Bacan Timur Tengah	0	0	0	0	0	0
Bacan Barat	0	0	0	0	0	0
Kasiruta Barat	0	0	0	0	0	0
Kasiruta Timur	0	0	0	0	0	0
Bacan Barat Utara	0	0	0	0	0	0
Kayoa	0	0	0	0	0	0
Kayoa Barat	0	0	0	0	0	0
Kayoa Selatan	0	0	0	0	0	0
Kayoa Uta	0	0	0	0	0	0
Pulau Makian	0	0	0	0	0	0
Makian Barat	0	0	0	0	0	0
Gane Barat	0	0	0	0	0	0
Gane Barat Selatan	0	0	0	0	0	0
Gane Barat Utara	0	0	0	0	0	0
Kepulauan Jorongga	0	0	0	0	0	0
Gane Timur	0	0	0	0	0	0
Gane Timur Tengah	0	0	0	0	0	0
Gane Timur Selatan	0	0	0	0	0	0
Halmahera Sel.	0	0	0	0	0	0

Sumber/Source: Dinas Kesehatan Kabupaten Halmahera Selatan/Health Service of Halmahera Selatan Regency

4.3 AGAMA DAN SOSIAL LAINNYA RELIGION AND OTHER SOCIAL AFFAIRS

Tabel 4.3.1 Jumlah Penduduk Menurut Kecamatan dan Agama yang Dianut di Kabupaten Halmahera Selatan, 2020
Table 4.3.1 Population by Subdistrict and Religion in Halmahera Selatan Regency, 2020

Kecamatan Subdistrict	Islam	Protestan Protestant	Katolik Catholic	Hindu	Budha Buddha	Lainnya Others
(1)	(2)	(3)	(4)	(5)	(6)	(7)
Obi Selatan	10 365	5 397	8	0	1	0
Obi	14 921	2 115	5	0	0	0
Obi Barat	5 465	550	1	0	0	0
Obi Timur	1 157	2 562	0	0	0	0
Obi Utara	9 629	871	0	0	0	0
Bacan	25 014	2 081	61	0	5	0
Mandioli Selatan	6 076	1 055	0	0	0	0
Mandioli Utara	3 147	896	0	0	0	0
Bacan Selatan	18 129	840	1	0	0	0
Batang Lomang	7 738	1	0	0	0	0
Bacan Timur	10 237	2 436	38	2	0	0
Bacan Timur Selatan	6 450	1 102	5	0	0	0
Bacan Timur Tengah	4 136	1 565	4	0	0	0
Bacan Barat	4 618	0	0	0	0	0
Kasiruta Barat	5 149	547	2	0	0	0
Kasiruta Timur	5 020	0	1	0	0	0
Bacan Barat Utara	3 979	1 220	0	0	1	0
Kayoa	9 056	7	0	0	0	0
Kayoa Barat	4 348	0	0	0	0	0
Kayoa Selatan	6 762	0	0	0	0	0
Kayoa Uta	2 932	0	0	0	0	0
Pulau Makian	10 085	1	0	0	0	0
Makian Barat	3 984	0	0	0	0	0
Gane Barat	10 231	154	0	0	0	0
Gane Barat Selatan	5 673	1 160	4	0	0	0
Gane Barat Utara	6 449	1 026	0	0	0	0
Kepulauan Joronga	7 035	208	0	0	0	0
Gane Timur	8 662	2 666	17	1	0	0
Gane Timur Tengah	3 784	1 211	0	0	0	0
Gane Timur Selatan	2 228	1 943	1	0	0	0
Halmahera Selatan	222 459	31 614	148	3	7	0

Sumber/Source: Dinas Sosial Kependudukan dan Catatan Sipil Kabupaten Halmahera Selatan/Population and Civil Registration Board of Halmahera Selatan Regency

Tabel
Table 4.3.2

**Jumlah Tempat Peribadatan Menurut Kecamatan di Kabupaten
Halmahera Selatan, 2020**
*Number of Places of Worship by Subdistrict in Halmahera Selatan
Regency, 2020*

Kecamatan Subdistrict	Masjid Mosque	Mushola Pray Room	Gereja Protestan Protestant Church	Gereja Katholik Catholic Church	Pura Temple	Vihara
(1)	(2)	(3)	(4)	(5)	(6)	(7)
Obi Selatan	10	2	9	0	0	0
Obi	11	17	7	1	0	0
Obi Barat	6	0	2	0	0	0
Obi Timur	3	0	3	0	0	0
Obi Utara	6	5	4	0	0	0
Bacan	20	18	12	1	0	0
Mandioli Selatan	7	2	4	0	0	0
Mandioli Utara	4	0	3	0	0	0
Bacan Selatan	16	10	3	1	0	0
Batang Lomang	10	0	1	0	0	0
Bacan Timur	19	6	14	1	0	0
Bacan Timur Selatan	10	5	3	0	0	0
Bacan Timur Tengah	8	1	12	0	0	0
Bacan Barat	8	0	0	0	0	0
Kasiruta Barat	10	2	1	0	0	0
Kasiruta Timur	8	1	0	0	0	0
Bacan Barat Utara	10	2	3	0	0	0
Kayoa	14	0	0	0	0	0
Kayoa Barat	4	4	0	0	0	0
Kayoa Selatan	6	0	0	0	0	0
Kayoa Uta	6	0	0	0	0	0
Pulau Makian	16	2	0	0	0	0
Makian Barat	8	0	0	0	0	0
Gane Barat	14	5	0	0	0	0
Gane Barat Selatan	8	1	0	0	0	0
Gane Barat Utara	10	1	0	0	0	0
Kepulauan Joronga	7	1	2	0	0	0
Gane Timur	19	0	0	0	0	0
Gane Timur Tengah	8	0	5	0	0	0
Gane Timur Selatan	5	0	2	0	0	0
Halmahera Selatan	291	85	108	4	0	0

Sumber/Source: Kementerian Agama Kabupaten Halmahera Selatan/Ministry of Religious Affair of Halmahera Selatan Regency

Tabel
Table 4.3.3

Banyaknya Rohaniawan menurut Agama dan Kecamatan di Kabupaten Halmahera Selatan, 2020
Number of Clergy by Religion and Subdistrict in Halmahera Selatan Regency, 2020

Kecamatan Subdistrict	Islam	Protestan Protestant	Katolik Catholic	Hindu	Budha Buddha	Lainnya Others
(1)	(2)	(3)	(4)	(5)	(6)	(7)
Obi Selatan	1	1	0	0	0	0
Obi	1	1	1	0	0	0
Obi Barat	1	1	0	0	0	0
Obi Timur	1	1	0	0	0	0
Obi Utara	1	1	0	0	0	0
Bacan	1	1	1	0	0	0
Mandioli Selatan	1	1	0	0	0	0
Mandioli Utara	1	1	0	0	0	0
Bacan Selatan	1	1	1	0	0	0
Batang Lomang	1	1	0	0	0	0
Bacan Timur	1	1	1	0	0	0
Bacan Timur Selatan	1	1	0	0	0	0
Bacan Timur Tengah	1	1	0	0	0	0
Bacan Barat	1	1	0	0	0	0
Kasiruta Barat	1	1	0	0	0	0
Kasiruta Timur	1	1	0	0	0	0
Bacan Barat Utara	1	1	0	0	0	0
Kayoa	1	1	0	0	0	0
Kayoa Barat	1	1	0	0	0	0
Kayoa Selatan	1	1	0	0	0	0
Kayoa Uta	1	1	0	0	0	0
Pulau Makian	1	1	0	0	0	0
Makian Barat	1	1	0	0	0	0
Gane Barat	1	1	0	0	0	0
Gane Barat Selatan	1	1	0	0	0	0
Gane Barat Utara	1	1	0	0	0	0
Kepulauan Joronga	1	1	0	0	0	0
Gane Timur	1	1	0	0	0	0
Gane Timur Tengah	1	1	0	0	0	0
Gane Timur Selatan	1	1	0	0	0	0
Halmahera Selatan	30	30	4	0	0	0

Sumber/Source: Kementerian Agama Kabupaten Halmahera Selatan/Ministry of Religious Affair of Halmahera Selatan Regency

Tabel
Table 4.3.4

Banyaknya Jamaah Haji menurut Jenis Kelamin dan Kecamatan di Kabupaten Halmahera Selatan, 2020
Number of Pilgrims by Gender and Subdistricts in Halmahera Selatan Regency, 2020

Kecamatan Subdistrict	Laki-Laki Male	Perempuan Female	Jumlah Total
(1)	(2)	(3)	(4)
Obi Selatan	0	2	2
Obi	4	5	9
Obi Barat	1	1	2
Obi Timur	0	0	0
Obi Utara	1	4	5
Bacan	14	20	34
Mandioli Selatan	1	2	3
Mandioli Utara	0	0	0
Bacan Selatan	9	11	20
Batang Lomang	4	3	7
Bacan Timur	3	6	9
Bacan Timur Selatan	1	0	1
Bacan Timur Tengah	2	1	3
Bacan Barat	1	1	2
Kasiruta Barat	11	6	17
Kasiruta Timur	0	2	2
Bacan Barat Utara	1	0	1
Kayoa	7	0	7
Kayoa Barat	2	2	4
Kayoa Selatan	3	8	11
Kayoa Uta	1	2	3
Pulau Makian	7	5	12
Makian Barat	6	5	11
Gane Barat	10	10	20
Gane Barat Selatan	1	0	1
Gane Barat Utara	1	1	2
Kepulauan Joronga	4	1	5
Gane Timur	4	0	4
Gane Timur Tengah	0	0	0
Gane Timur Selatan	0	0	0
Halmahera Selatan	99	98	197

Sumber/Source: Kementerian Agama Kabupaten Halmahera Selatan/Ministry of Religious Affair of Halmahera Selatan Regency

Tabel 4.3.5 Jumlah Desa yang Mengalami Bencana Alam² Menurut Kecamatan di Kabupaten Halmahera Selatan, 2014, 2018, dan 2019
Number of Villages that Had Natural Disaster² by Subdistrict in Halmahera Selatan Regency, 2014, 2018, dan 2019

Kecamatan Subdistrict	Banjir/Flood		
	2014	2018	2019
(1)	(2)	(3)	(4)
Obi Selatan	5	2	1
Obi	6	6	12
Obi Barat	2	4	0
Obi Timur	2	0	0
Obi Utara	1	5	0
Bacan	7	9	1
Mandioli Selatan	0	0	0
Mandioli Utara	0	1	0
Bacan Selatan	1	5	0
Batang Lomang	0	1	0
Bacan Timur	9	6	2
Bacan Timur Selatan	3	6	0
Bacan Timur Tengah	4	7	0
Bacan Barat	0	4	0
Kasiruta Barat	1	8	4
Kasiruta Timur	3	3	0
Bacan Barat Utara	1	2	2
Kayoa	0	1	0
Kayoa Barat	0	2	0
Kayoa Selatan	0	0	0
Kayoa Uta	0	0	0
Pulau Makian	0	1	0
Makian Barat	0	1	0
Gane Barat	4	6	3
Gane Barat Selatan	2	1	0
Gane Barat Utara	4	8	0
Kepulauan Jorong	1	1	0
Gane Timur	14	11	3
Gane Timur Tengah	1	3	2
Gane Timur Selatan	0	3	0
Halmahera Selatan	71	107	30

Lanjutan Tabel/Continued Table 4.3.5

Kecamatan Subdistrict	Gempa Bumi/Earthquake		
	2014	2018	2019
(1)	(5)	(6)	(7)
Obi Selatan	0	7	1
Obi	0	5	5
Obi Barat	2	1	5
Obi Timur	1	3	3
Obi Utara	4	4	4
Bacan	3	6	13
Mandioli Selatan	0	0	0
Mandioli Utara	1	0	1
Bacan Selatan	0	3	14
Batang Lomang	0	2	4
Bacan Timur	4	5	14
Bacan Timur Selatan	2	2	9
Bacan Timur Tengah	3	4	10
Bacan Barat	0	3	7
Kasiruta Barat	0	1	3
Kasiruta Timur	0	0	8
Bacan Barat Utara	0	0	0
Kayoa	0	8	3
Kayoa Barat	0	1	4
Kayoa Selatan	0	0	0
Kayoa Uta	0	6	3
Pulau Makian	0	8	9
Makian Barat	0	4	8
Gane Barat	0	3	25
Gane Barat Selatan	3	0	8
Gane Barat Utara	0	7	11
Kepulauan Joronga	3	0	7
Gane Timur	0	5	19
Gane Timur Tengah	0	5	11
Gane Timur Selatan	0	1	5
Halmahera Selatan	261	94	214

Lanjutan Tabel/Continued Table 4.3.5

Kecamatan Subdistrict	Tanah Longsor/Landslide		
	2014	2018	2019
(1)	(8)	(9)	(10)
Obi Selatan	1	1	0
Obi	2	3	1
Obi Barat	1	4	1
Obi Timur	0	0	0
Obi Utara	0	1	0
Bacan	1	3	2
Mandioli Selatan	3	1	0
Mandioli Utara	0	1	2
Bacan Selatan	0	0	0
Batang Lomang	0	1	0
Bacan Timur	0	3	0
Bacan Timur Selatan	0	1	0
Bacan Timur Tengah	0	1	0
Bacan Barat	0	2	0
Kasiruta Barat	0	3	2
Kasiruta Timur	1	0	0
Bacan Barat Utara	0	3	4
Kayoa	0	0	0
Kayoa Barat	2	2	0
Kayoa Selatan	0	0	0
Kayoa Uta	2	0	0
Pulau Makian	0	1	0
Makian Barat	0	1	0
Gane Barat	0	3	0
Gane Barat Selatan	0	0	0
Gane Barat Utara	0	1	0
Kepulauan Joronga	0	0	0
Gane Timur	0	1	0
Gane Timur Tengah	0	0	0
Gane Timur Selatan	0	0	0
Halmahera Selatan	13	37	12

Catatan/Note: ¹ Desa pada tabel ini termasuk Unit Permukiman Transmigrasi (UPT) yang masih dibina oleh kementerian terkait dan nagari di Provinsi Sumatera Barat/Villages in this table are included in Transmigration Settlement Unit which is still fostered by the relevant ministries and the nagari in the Province of Sumatera Barat

² Terjadi dalam tiga tahun terakhir sampai dengan saat pencacahan/Occurred during the last three years by the time of enumeration

Sumber/Source: BPS, Pendataan Potensi Desa (Podes)/BPS-Statistics Indonesia, Village Potential Data Collecting

Tabel
Table 4.3.6

Banyaknya Pasangan Usia Subur (PUS) dan Peserta KB Aktif menurut Kecamatan di Kabupaten Halmahera Selatan, 2020
Number of Fertile Age Couple and Active Member of Family Planning by Subdistrict in Halmahera Selatan Regency, 2020

Kecamatan Subdistrict	Jumlah PUS Number of Couples	PUS Peserta KB Family Planning Active Members						
		iUD IUD	MOW MOW	MOP MOP	Kondom Condom	Implan Implant	Suntik Injection	Pil Pill
(1)							(3)	(4)
Obi Selatan	1 384	0	1	0	0	32	1 206	101
Obi	1 372	7	3	0	6	255	1 443	134
Obi Barat	1 338	0	0	0	0	71	385	85
Obi Timur	1 275	0	0	0	0	119	333	40
Obi Utara	2 000	1	12	0	1	130	474	369
Bacan	2 283	208	160	0	13	427	1 424	270
Mandioli Selatan	1 701	10	0	0	0	98	463	56
Mandioli Utara	2 915	0	0	0	7	55	279	18
Bacan Selatan	624	80	10	1	10	593	1 752	201
Batang Lomang	460	1	2	0	2	72	422	60
Bacan Timur	597	29	8	4	0	545	706	50
Bacan Timur Selatan	1 000	27	2	0	0	445	392	63
Bacan Timur Tengah	407	21	2	0	4	378	399	63
Bacan Barat	883	0	0	0	0	16	310	72
Kasiruta Barat	968	4	0	0	12	188	525	40
Kasiruta Timur	591	0	0	0	1	64	358	25
Bacan Barat Utara	2 813	0	0	0	0	193	381	46
Kayoa	1 108	0	11	3	0	434	545	117
Kayoa Barat	845	0	0	0	0	143	156	76
Kayoa Selatan	547	0	3	1	0	145	380	95
Kayoa Uta	1 103	0	0	0	0	59	221	35
Pulau Makian	1 013	3	5	0	9	420	593	137
Makian Barat	843	0	0	0	0	46	205	24
Gane Barat	741	5	0	0	2	177	439	173
Gane Barat Selatan	898	1	0	0	1	122	510	54
Gane Barat Utara	677	11	2	0	0	128	267	19
Kepulauan Joronga	578	0	0	0	0	239	420	134
Gane Timur	664	9	0	0	0	160	506	88
Gane Timur Tengah	642	0	0	0	1	47	276	42
Gane Timur Selatan	1 224	0	0	0	0	70	348	30
Halmahera Selatan	33 494	417	221	9	69	5 871	16 118	2 717

Lanjutan Tabel/Continued Table 4.3.6

Kecamatan Subdistrict	Tahapan Keluarga Sejahtera Prosperous Family Stages		
	Prasejahtera Underprivileged	Sejahtera 1 Prosperous 1	Sejahtera 2 Prosperous 2
(1)	(5)	(6)	(7)
Obi Selatan	905	952	812
Obi	296	1 714	1 058
Obi Barat	479	238	144
Obi Timur	291	226	325
Obi Utara	150	939	581
Bacan	411	1 997	1 511
Mandioli Selatan	173	589	377
Mandioli Utara	164	335	234
Bacan Selatan	155	1 761	1 730
Batang Lomang	201	882	426
Bacan Timur	332	1 014	905
Bacan Timur Selatan	78	808	661
Bacan Timur Tengah	458	590	362
Bacan Barat	134	363	332
Kasiruta Barat	362	538	334
Kasiruta Timur	161	384	280
Bacan Barat Utara	146	469	528
Kayoa	416	984	933
Kayoa Barat	123	458	282
Kayoa Selatan	179	958	436
Kayoa Uta	244	205	201
Pulau Makian	324	956	1 014
Makian Barat	49	512	227
Gane Barat	289	902	561
Gane Barat Selatan	355	481	280
Gane Barat Utara	115	512	386
Kepulauan Joronga	223	464	455
Gane Timur	546	991	512
Gane Timur Tengah	256	430	85
Gane Timur Selatan	447	332	178
Halmahera Selatan	8 462	21 984	16 150

Sumber/Source: Badan Urusan Perempuan, KB dan Pengentasan Kemiskinan Kabupaten Halmahera Selatan/Women Enforcement, Family Planning and Poverty Reduction Coordination Board of Halmahera Selatan Regency

Tabel
Table 4.3.7

Banyaknya Klinik Keluarga Berencana (KKB) dan Pos Pelayanan Keluarga Berencana Desa menurut Kecamatan di Kabupaten Halmahera Selatan, 2020
Number of Family Planning Clinic and Family Planning Service Post by Subdistrict in Halmahera Selatan Regency, 2020

Kecamatan <i>Subdistrict</i>	KKB <i>Family Panning Clinic</i>	PPKBD <i>Planning Service Post</i>
(1)	(2)	(3)
Obi Selatan	1	8
Obi	3	9
Obi Barat	1	6
Obi Timur	1	4
Obi Utara	1	7
Bacan	3	14
Mandioli Selatan	1	6
Mandioli Utara	1	6
Bacan Selatan	2	10
Batang Lomang	1	8
Bacan Timur	3	10
Bacan Timur Selatan	1	7
Bacan Timur Tengah	1	7
Bacan Barat	1	7
Kasiruta Barat	1	10
Kasiruta Timur	1	8
Bacan Barat Utara	1	8
Kayoa	2	14
Kayoa Barat	1	4
Kayoa Selatan	1	6
Kayoa Uta	1	6
Pulau Makian	1	15
Makian Barat	1	7
Gane Barat	1	10
Gane Barat Selatan	1	8
Gane Barat Utara	1	12
Kepulauan Joronga	1	7
Gane Timur	2	12
Gane Timur Tengah	2	8
Gane Timur Selatan	1	5
Halmahera Selatan	40	249

Sumber/Source: Badan Urusan Perempuan, KB dan Pengentasan Kemiskinan Kabupaten Halmahera Selatan/Women Enforcement, Family Planning and Poverty Reduction Coordination Board of Halmahera Selatan Regency

Tabel
Table 4.3.8

Banyaknya Nikah, Talak dan Cerai, serta Rujuk menurut Kecamatan di Kabupaten Halmahera Selatan, 2020
Number of Marriages, Divorces, and Reconciliation by Subdistricts in Halmahera Selatan Regency, 2019 - 2020

Kecamatan Subdistrict	Nikah Marriage		Cerai / Talak Divorce		Rujuk Reconciliation	
	2019	2020	2019	2020	2019	2020
(1)	(2)	(3)				
Obi Selatan	2	2
Obi	59	82
Obi Barat	3	0
Obi Timur	1	0
Obi Utara	1	1
Bacan	102	122
Mandioli Selatan	2	3
Mandioli Utara	3	2
Bacan Selatan	44	62
Batang Lomang	3	15
Bacan Timur	28	30
Bacan Timur Selatan	6	5
Bacan Timur Tengah	6	8
Bacan Barat	12	11
Kasiruta Barat	1	2
Kasiruta Timur	0	2
Bacan Barat Utara	1	1
Kayoa	2	1
Kayoa Barat	0	0
Kayoa Selatan	0	1
Kayoa Uta	0	0
Pulau Makian	0	0
Makian Barat	0	0
Gane Barat	1	1
Gane Barat Selatan	0	0
Gane Barat Utara	1	0
Kepulauan Joronga	1	0
Gane Timur	1	0
Gane Timur Tengah	0	0
Gane Timur Selatan	0	0
Halmahera Selatan	280	351

Sumber/Source: Badan Urusan Perempuan, KB dan Pengentasan Kemiskinan Kabupaten Halmahera Selatan/Women Enforcement, Family Planning and Poverty Reduction Coordination Board of Halmahera Selatan Regency

Tabel
Table 4.3.9

Banyaknya Perceraian menurut Faktor dan Kecamatan di Kabupaten Halmahera Selatan, 2020
Number of Divorces by Subdistricts and Factor in Halmahera Selatan Regency, 2020

Kecamatan Subdistrict	Moral Moral	Cemburu Jealous	Kawin Paksa Forced Marriage	Ekonomi Economic	Tidak Bertanggung Jawab No Responsibility
(1)	(2)	(3)	(4)	(5)	(6)
Obi Selatan	0	0	0	2	2
Obi	1	1	0	34	89
Obi Barat	0	0	0	1	2
Obi Timur	0	0	0	0	1
Obi Utara	0	0	0	0	1
Bacan	2	0	0	60	72
Mandioli Selatan	0	0	0	0	2
Mandioli Utara	1	0	0	2	1
Bacan Selatan	3	1	1	20	38
Batang Lomang	0	0	0	3	6
Bacan Timur	2	1	0	10	18
Bacan Timur Selatan	0	2	0	2	2
Bacan Timur Tengah	1	0	0	2	10
Bacan Barat	0	0	0	5	11
Kasiruta Barat	0	0	0	1	1
Kasiruta Timur	0	0	0	1	1
Bacan Barat Utara	0	0	0	1	0
Kayoa	0	0	0	0	1
Kayoa Barat	0	0	0	0	0
Kayoa Selatan	0	0	0	0	1
Kayoa Uta	0	0	0	0	0
Pulau Makian	0	0	0	0	0
Makian Barat	0	0	0	0	0
Gane Barat	0	0	0	0	0
Gane Barat Selatan	0	0	0	0	0
Gane Barat Utara	0	0	0	0	0
Kepulauan Joronga	0	0	0	0	0
Gane Timur	0	0	0	0	0
Gane Timur Tengah	0	0	0	0	0
Gane Timur Selatan	0	0	0	0	0
Halmahera Selatan	10	5	1	144	259

Sumber/Source: Pengadilan Agama Kabupaten Halmahera Selatan / Religious Courts of Halmahera Selatan Regency

Lanjutan Tabel/Continued Table 4.3.9

Kecamatan Subdistrict	Cacat Biologis Disability	Tidak Harmonis Out of Harmony	Penganiayaan Mistreatment	Perselingkuhan Affair	Lainnya Others
(1)	(7)	(8)	(9)	(10)	(11)
Obi Selatan	0	0	0	0	0
Obi	0	4	8	3	1
Obi Barat	0	0	0	0	0
Obi Timur	0	0	0	0	0
Obi Utara	0	0	0	0	0
Bacan	0	53	20	16	1
Mandioli Selatan	0	2	1	0	0
Mandioli Utara	0	1	0	0	0
Bacan Selatan	0	39	2	1	1
Batang Lomang	0	3	4	1	0
Bacan Timur	0	20	4	2	0
Bacan Timur Selatan	0	6	1	0	0
Bacan Timur Tengah	0	1	0	0	0
Bacan Barat	0	3	1	3	0
Kasiruta Barat	0	1	0	0	0
Kasiruta Timur	0	0	0	0	0
Bacan Barat Utara	0	1	0	0	0
Kayoa	0	2	0	0	0
Kayoa Barat	0	0	0	0	0
Kayoa Selatan	0	0	0	0	0
Kayoa Uta	0	0	0	0	0
Pulau Makian	0	0	0	0	0
Makian Barat	0	0	0	0	0
Gane Barat	0	1	1	0	0
Gane Barat Selatan	0	0	0	0	0
Gane Barat Utara	0	1	0	0	0
Kepulauan Jorong	0	0	0	1	0
Gane Timur	0	1	0	0	0
Gane Timur Tengah	0	0	0	0	0
Gane Timur Selatan	0	0	0	0	0
Halmahera Selatan	0	139	42	27	3

Sumber/Source: Pengadilan Agama Kabupaten Halmahera Selatan / Religious Courts of Halmahera Selatan Regency

Tabel
Table 4.3.10

Jumlah Penerima Bantuan (KK) dan Anggaran Bantuan Sosial Pangan menurut Kecamatan di Kabupaten Halmahera Selatan, 2020
Number of Family Beneficiaries (Family) and Food Social Assistance Budget by Subdistrict in Halmahera Selatan Regency, 2020

Kecamatan Subdistrict	Penerima Bantuan (KK) Beneficiaries (Family)	Anggaran (Ribuan) Budget (Thousands)
(1)	(2)	(3)
Obi Selatan	232	46 400
Obi	257	51 400
Obi Barat	132	26 400
Obi Timur	111	22 200
Obi Utara	143	28 600
Bacan	379	75 800
Mandioli Selatan	254	50 800
Mandioli Utara	249	49 800
Bacan Selatan	221	44 200
Batang Lomang	380	76 000
Bacan Timur	259	51 800
Bacan Timur Selatan	261	52 200
Bacan Timur Tengah	147	29 400
Bacan Barat	97	19 400
Kasiruta Barat	136	27 200
Kasiruta Timur	189	37 800
Bacan Barat Utara	193	38 600
Kayoa	345	69 000
Kayoa Barat	136	27 200
Kayoa Selatan	270	54 000
Kayoa Uta	148	29 600
Pulau Makian	249	49 800
Makian Barat	102	20 400
Gane Barat	463	92 600
Gane Barat Selatan	227	45 400
Gane Barat Utara	252	50 400
Kepulauan Joronga	320	64 000
Gane Timur	329	65 800
Gane Timur Tengah	204	40 800
Gane Timur Selatan	116	23 200
Halmahera Selatan	6 801	1 360 200

Sumber/Source: Dinas Sosial Kependudukan dan Catatan Sipil Kabupaten Halmahera Selatan/Population and Civil Registration Board of Halmahera Selatan Regency

4.4 KEMISKINAN POVERTY

Tabel 4.4.1 **Garis Kemiskinan, Jumlah, dan Persentase Penduduk Miskin di Kabupaten Halmahera Selatan, 2013–2020**
Poverty Line, Number, and Percentage of Poor People in Halmahera Selatan Regency, 2013–2020

Tahun Year	Garis Kemiskinan (rupiah/kapita/bulan) Poverty Line (rupiah/capita/month)	Jumlah Penduduk Miskin (ribu) Number of Poor People (thousand)	Persentase Penduduk Miskin Percentage of Poor People
(1)	(2)	(3)	(4)
2013	230 667	12,90	6,04
2014	236 969	12,72	5,87
2015	245 113	10,09	4,61
2016	266 155	9,06	4,11
2017	273 849	9,25	4,10
2018	290 627	11,01	4,80
2019	310 161	11,79	5,03
2020	324 767	12,41	5,21

Sumber/Source: BPS, Survei Sosial Ekonomi Nasional Maret/BPS-Statistics Indonesia, March National Socioeconomic Survey

**Tabel
Table** 4.4.2

**Indeks Kedalaman Kemiskinan dan Indeks Keparahan
Kemiskinan di Kabupaten Halmahera Selatan, 2013–2020**
*Poverty Gap Index and Poverty Severity Index in Halmahera
Selatan Regency, 2013–2020*

Tahun Year	Indeks Kedalaman Kemiskinan Poverty Gap Index	Indeks Keparahan Kemiskinan Poverty Severity Index
(1)	(2)	(3)
2013	0,68	0,14
2014	0,89	0,19
2015	0,54	0,09
2016	0,53	0,16
2017	0,45	0,08
2018	0,65	0,15
2019	0,43	0,09
2020	0,45	0,08

Sumber/Source: BPS, Survei Sosial Ekonomi Nasional Maret/BPS-Statistics Indonesia, March National Socioeconomic Survey

4.5 KRIMINALITAS CRIME

Tabel 4.5.1 Banyaknya Kecelakaan dan Korban Lalu Lintas di Kabupaten Halmahera Selatan, 2019-2020
Number of Accident and Traffic Victims in Halmahera Selatan Regency, 2019-2020

Tahun Year	Jumlah Kecelakaan Number of Accident	Korban/Victims		
		Meninggal Die	Luka Berat Serious Wounded	Luka Ringan Flesh Wounded
(1)	(2)	(3)	(4)	(5)
2019	27	15	3	27
2020	9	5	4	13

Sumber/Source: Kepolisian Resort Kabupaten Halmahera Selatan/Police Resort of Halmahera Selatan Regency

Tabel 4.5.2 Jumlah Narapidana Menurut Kasus Kejahatan dan Jenis Kelamin di Kabupaten Halmahera Selatan, 2020
Number of Inmates by Cases of Crime and Sex in Halmahera Selatan Regency, 2020

Kasus Kejahatan <i>Cases of Crime</i>	Jenis Kelamin/ <i>Gender</i>		
	Laki-Laki <i>Male</i>	Perempuan <i>Female</i>	Jumlah <i>Total</i>
(1)	(2)	(3)	(4)
Pembunuhan / <i>Murder</i>	7	0	7
Penculikan / <i>Kidnaping</i>	0	0	0
Penganiayaan / <i>Mistreatment</i>	8	0	8
Pelanggaran Lalin / <i>Traffic Violation</i>	2	0	2
Pencurian / <i>Theft</i>	5	0	5
Pengrusakan / <i>Goods Destruction</i>	0	0	0
Pembakaran / <i>Burning</i>	0	0	0
KDRT / <i>Family Violence</i>	1	1	2
Mata Uang / <i>Currency</i>	0	0	0
Pemalsuan Surat / <i>Stamp Forgery</i>	0	0	0
Perjudian / <i>Gambling</i>	7	0	7
Asusila / <i>Amoral</i>	3	0	3
Korupsi / <i>Corruption</i>	1	0	1
Pemeriksaan / <i>Rape</i>	0	0	0
Perlindungan Anak / <i>Child Protection</i>	57	0	57
Lainnya / <i>Others</i>	9	0	9
Total	102	1	103

Sumber/Source: Cabang Rumah Tahanan Negara Labuha/Branch of State Prison Labuha

Tabel 4.5.3 Jumlah Narapidana Menurut Kasus Kejahatan dan Jenis Kelamin di Kabupaten Halmahera Selatan, 2020
Number of Inmates by Cases of Crime and Sex in Halmahera Selatan Regency, 2020

Kasus Cases of Crime	Jenis Kelamin/ Gender			Jumlah Total
	<17	17 - 45	>45	
(1)	(2)	(3)	(4)	(5)
Januari/January	0	73	23	96
Februari/February	0	73	23	96
Maret/March	0	72	23	95
April/April	0	72	23	95
Mei/May	0	72	21	93
Juni/June	0	73	21	94
Juli/July	0	75	21	96
Agustus/August	0	72	20	92
September/September	0	73	23	96
Oktober/October	0	69	23	92
November/November	0	72	21	93
Desember/December	0	70	21	91

Sumber/Source: Cabang Rumah Tahanan Negara Labuha/Branch of State Prison Labuha

**Tabel
Table** 4.5.4

**Jumlah Narapidana Menurut Kasus Kejahatan dan Jenis Kelamin
di Kabupaten Halmahera Selatan, 2020**
*Number of Inmates by Cases of Crime and Sex in Halmahera
Selatan Regency, 2020*

Kasus <i>Cases of Crime</i>	Jenis Kelamin/ <i>Gender</i>		
	Laki Laki <i>Male</i>	Perempuan <i>Female</i>	Jumlah <i>Total</i>
(1)	(2)	(3)	(5)
Januari/ <i>January</i>	128	3	130
Februari/ <i>February</i>	129	2	130
Maret/ <i>March</i>	128	1	129
April/ <i>April</i>	98	1	99
Mei/ <i>May</i>	101	1	102
Juni/ <i>June</i>	98	1	99
Juli/ <i>July</i>	96	1	97
Agustus/ <i>August</i>	92	1	93
September/ <i>September</i>	79	2	81
Oktober/ <i>October</i>	87	2	89
November/ <i>November</i>	86	2	88
Desember/ <i>December</i>	101	2	103

Sumber/*Source*: Cabang Rumah Tahanan Negara Labuha/*Branch of State Prison Labuha*

PERTANIAN, KEHUTANAN, PETERNAKAN, DAN PERIKANAN
AGRICULTURE, FORESTRY, LIVESTOCK, AND FISHERY

50%

25%

14%

Pisang menjadi komoditi buah dengan jumlah produksi terbesar di Kabupaten Halmahera Selatan dengan total produksi tahun 2020 sebesar 14.830 kuintal,, dengan Kecamatan Bacan menjadi Kecamatan dengan produksi terbesar yaitu 2.472 kuintal.



PENJELASAN TEKNIS

1. Pengumpulan data Statistik Pertanian (SP) diselenggarakan oleh Badan Pusat Statistik bekerja sama dengan Direktorat Jenderal Tanaman Pangan, Kementerian Pertanian.
2. Data pokok tanaman pangan yang dikumpulkan adalah luas panen dan produktivitas (hasil per hektar). Produksi tanaman pangan merupakan hasil perkalian antara luas panen dengan produktivitas. Jenis data tanaman pangan yang dikumpulkan mencakup padi dan palawija (jagung, kedelai, kacang tanah, ubi kayu, dan ubi jalar). Pengumpulan data luas panen dilakukan setiap bulan oleh Mantri Pertanian/Kepala Cabang Dinas Kecamatan (KCD) dan dilaporkan dengan formulir Statistik Pertanian (SP). Pengumpulan data dilakukan dengan pendekatan area kecamatan di seluruh wilayah Indonesia. Pengumpulan data luas panen di tingkat kecamatan tersebut didasarkan pada hasil pengumpulan data dari seluruh desa/kelurahan di kecamatan bersangkutan. Pengumpulan data produktivitas tanaman pangan dilakukan melalui Survei Ubinan dengan pendekatan rumah tangga menggunakan formulir SUB-S. Periode pengumpulan data dilakukan setiap subround (empat bulanan) dengan petugas lapangan adalah Mantri Statistik (Koordinator Statistik Kecamatan/KSK) dan KCD. Pengumpulan data produktivitas dilakukan melalui pengukuran langsung pada plot ubinan berukuran 2.5 m x 2.5 m. Pengumpulan data produktivitas dilakukan pada waktu

TECHNICAL NOTES

1. *Agricultural Survey is carried out by the BPS-Statistics Indonesia in cooperation with the Directorate General of Food Crops, The Ministry of Agriculture*
2. *The main food crops data collected consists of harvested area and productivity (yield per hectare). Food crops production is generated by harvested area multiplied by productivity. Type of food crops data covers paddy and secondary food crops (maize, soybeans, peanuts, cassava, and sweet potatoes). The harvested area data is collected every month by the Agriculture Extension Workers (called KCD for Kepala Cabang Dinas) and reported in Agriculture Statistics Form (called SP for Statistik Pertanian). Data collection is conducted using sub district area approach in all sub district in Indonesia. Harvested area in each sub district is estimated based on the harvested area in each village in the sub district. Food crops productivity (yield per hectare) data are collected through the Crop Cutting Survey using SUB-S form based on household approach. The data collection is conducted in every subround (four monthly) with Sub District Statistics Coordinator (called KSK for Koordinator Statistik Kecamatan) and KCD being the enumerator. The productivity data collection is conducted by a direct measurement in 2.5 m x 2.5 m crop cutting plot. The productivity measurement is conducted at the time when farmers are harvesting their crops.*

- panen petani.
3. Pengumpulan data luas lahan sawah dilakukan setiap tahun oleh KCD dengan menggunakan formulir SPLahan. Data luas lahan sawah yang dilaporkan adalah kondisi akhir tahun yang berada di wilayah administrasi kecamatan mencakup lahan yang diusahakan oleh rumah tangga, perusahaan, pemerintah, dan lain-lain.
 4. Produksi padi mencakup padi sawah dan padi ladang. Data produksi padi dan palawija yang disajikan adalah dalam kualitas: gabah kering giling (padi), pipilan kering (jagung), biji kering (kedelai dan kacang tanah), umbi basah (ubi kayu dan ubi jalar).
 5. Survei Pertanian Hortikultura (SPH) diselenggarakan oleh Badan Pusat Statistik bekerja sama dengan Direktorat Jenderal Hortikultura, Kementerian Pertanian.
 6. Kuesioner yang digunakan dalam pengumpulan data SPH mencakup:
 - a. SPH-SBS digunakan untuk data tanaman sayuran dan buah-buahan semusim.
 - b. SPH-BST digunakan untuk data tanaman buah-buahan dan sayuran tahunan.
 - c. SPH-TBF digunakan untuk data tanaman biofarmaka.
 - d. SPH-TH digunakan untuk data tanaman hias.
 7. Metode yang digunakan dalam survei ini adalah metode pencacahan
3. *Wetland area data is collected annually by KCD using the form called SP-Lahan. Wetland area data reported is the condition at the end of the year, and covers wetland in subdistricts administrative area, including the land cultivated by households, firms, governments, and others.*
 4. *The production of paddy covers the production of wetland paddy and dryland paddy. Production of paddy and secondary crops data are presented in the form of: dry unhusked rice (paddy), dry loose maize (maize), dry shells crops (soybeans and peanuts), and fresh roots (cassava and sweet potatoes).*
 5. *The Agricultural Survey for Horticulture (SPH) is carried out by the BPS-Statistics Indonesia in cooperation with the Directorate General of Horticulture, Ministry of Agriculture.*
 6. *The Questionnaire used to collect the Argicultural Survey for Horticulture data are:*
 - a. *SPH-SBS used for data on seasonal vegetable and fruit plants.*
 - b. *SPH-BST used for data on annual fruit and vegetable plants.*
 - c. *SPH-TBF used for data on medicinal plants.*
 - d. *SPH-TH used for data on ornamental plants.*
 7. *The method used in this survey is complete enumeration for all of sub*

lengkap terhadap seluruh kecamatan di Indonesia dan dilaporkan secara rutin bulanan untuk SPH-SBS dan triwulanan untuk SPHBST, SPH-TBF, SPH-TH oleh mantri tani/KCD.

districts in Indonesia and reported monthly for SPH-SBS and quarterly for SPH-BST, SPH-TBF, SPH-TH by agriculture extension services.

8. Tanaman sayuran dan buah-buahan semusim

8. *Seasonal vegetable and fruit plants*

a. Tanaman sayuran semusim adalah tanaman sumber vitamin, garam mineral dan lain-lain yang dikonsumsi dari bagian tanaman yang berupa daun, bunga, buah, dan umbinya, yang berumur kurang dari satu tahun.

a. *Seasonal vegetable plants are plants which are the sources of vitamin, mineral salt, etc, consumed from the part of the plant in the form of leaf, flower, fruit, and root with the age of less than one year.*

b. Tanaman buah-buahan semusim adalah tanaman sumber vitamin, garam mineral, dan lain-lain yang dikonsumsi dari bagian tanaman yang berupa buah, berumur kurang dari satu tahun, tidak berbentuk pohon/rumpun tetapi menjalar dan berbatang lunak.

b. *Seasonal fruit plants are plants which are the sources of vitamin, mineral salt, etc, consumed from the part of the plant in the form of fruits. These plants are creeps with the age of less than one year.*

9. Tanaman buah-buahan dan sayuran tahunan

9. *Annual fruit and vegetable plants*

a. Tanaman buah-buahan tahunan adalah tanaman sumber vitamin, garam mineral, dan lain-lain yang dikonsumsi dari bagian tanaman yang berupa buah dan merupakan tanaman tahunan.

a. *Annual fruit plants are plants which are the sources of vitamin, contained mineral salt, etc, consumed from the part of plant in the form of fruit and more than one year of age.*

b. Tanaman sayuran tahunan adalah tanaman sumber vitamin, garam mineral, dan lain-lain yang dikonsumsi dari bagian tanaman yang berupa daun dan atau buah yang berumur lebih dari satu tahun.

b. *Annual vegetable plants are plants which are the sources of vitamin, contained mineral salt, etc, consumed from the part of the plant in the form of vegetable and more than one year of age.*

10. Tanaman biofarmaka

10. *Medicinal plants*

Tanaman biofarmaka adalah tanaman yang bermanfaat untuk obat-obatan kosmetik, dan kesehatan

Medicinal plants are plants which are useful for medicine. It is consumed from part of the plant such as leaf, flower,

yang dikonsumsi atau digunakan dari bagian-bagian tanaman seperti daun, batang, buah, Umbi (rimpang) ataupun akar.

fruit, tuber, and root.

11. Tanaman hias

Tanaman hias adalah tanaman yang mempunyai nilai keindahan baik bentuk, warna daun, tajuk maupun bunganya, sering digunakan untuk penghias pekarangan dan lain sebagainya.

11. *Ornamental plants*

Ornamental plants are plants which have a beauty value, either in shape, colour of leaf or crown of flower, and they are often used as a yard decorator.

12. Data yang dikumpulkan dalam SPH mencakup: data tentang luas penanaman, luas panen (untuk buah-buahan tahunan adalah banyaknya tanaman yang menghasilkan), produksi, luas rusak, luas tanaman akhir, dan harga jual petani.

12. *The Agriculture Survey for Horticulture collects the information on the planted area, harvested area (for annual fruits is the number of production plant), production, damaged area, plant area in the end of period, and price on the farm-gate level.*

13. Luas panen adalah luas tanaman sayuran, buah-buahan, biofarmaka dan tanaman hias yang yang diambil hasilnya/dipanen pada periode pelaporan.

13. *Harvested area is area which vegetable, fruit, medicinal and ornamental plant of crop harvested during the period of report.*

14. Luas panen untuk tanaman sayuran: luas tanaman yang dipanen sekaligus/ habis/dibongkar dan luas tanaman yang dipanen berkali-kali (lebih dari satu kali)/belum habis.

14. *Harvested area of vegetables: area of entirely plant harvested/demolished and plant harvested several times/ undemolished.*

a. Tanaman yang dipanen sekaligus/ habis/dibongkar adalah tanaman yang sehabis panen langsung dibongkar/dicabut, terdiri dari bawang merah, bawang putih, bawang daun, kentang, kol/kubis, kembang kol, petsai/sawi, wortel, lobak, dan kacang merah b.

a. *Entirely plants harvested/ demolished are plants usually harvested once and demolished to be substituted by other plants, consisting of: shallots, garlic, green onion, potato, cabbage, cauliflower, chinese cabbage, carrots, radish, and kidney beans.*

b. Tanaman yang dipanen berkali-kali (lebih dari satu kali)/belum habis adalah tanaman yang pemanenannya lebih dari satu kali dan biasanya dibongkar apabila panen terakhir

b. *Plants harvested several times/ undemolished are plants usually harvested more than once and demolished in the case that the last harvest was economically not profitable. They consist of: yard long*

sudah tidak memadai lagi, terdiri dari: kacang panjang, cabe besar, cabe rawit, jamur, tomat, terung, buncis, ketimun, labu siam, kangkung, bayam, melon, semangka, dan blewah.

beans, chili, small chili, mushroom, tomatoes, eggplant, green beans, cucumber, chayote, water spinach, spinach, melon, watermelon, and cantaloupe.

15. Produksi adalah hasil menurut bentuk produk dari setiap tanaman sayuran, buah-buahan, biofarmaka dan tanaman hias yang diambil berdasarkan luas yang dipanen/tanaman yang menghasilkan pada bulan/triwulan laporan.
 16. Data Statistik Perkebunan merupakan data sekunder yang bersumber dari Dinas Perkebunan Kabupaten Halmahera Selatan.
 17. Data Statistik Peternakan merupakan data sekunder yang bersumber dari Dinas Pertanian dan Peternakan Kabupaten Halmahera Selatan. Pengumpulan data pemotongan ternak dilakukan di Tempat Pemotongan Hewan (TPH).
 18. Data Statistik Perikanan merupakan data sekunder yang bersumber dari Dinas Kelautan dan Perikanan Kabupaten Halmahera Selatan.
 19. Rumah Tangga Perikanan Tangkap adalah rumah tangga yang melakukan kegiatan penangkapan ikan/binatang air lainnya/tanaman air dengan tujuan sebagian/seluruh hasilnya untuk dijual.
15. *Production is the standard production quantity form of vegetable, fruit, medicinal and ornamental plant based on harvested area/the number of production plants reported monthly/quarterly.*
 16. *Estates statistics are secondary data obtained from the Plantation Services of Halmahera Selatan Regency.*
 17. *Animal husbandry statistics are secondary data obtained from the Agriculture and Livestock Services of Halmahera Selatan Regency. Data on the number of animals slaughtered are based in slaughterhouse.*
 18. *Fishery statistics are secondary data obtained from the Maritim and Fishery Services of Halmahera Selatan Regency.*
 19. *A capture fishery household is a household conducting activities in catching fishes/other aquatic animals/aquatic plants, for which the products are wholly or partly to be sold.*

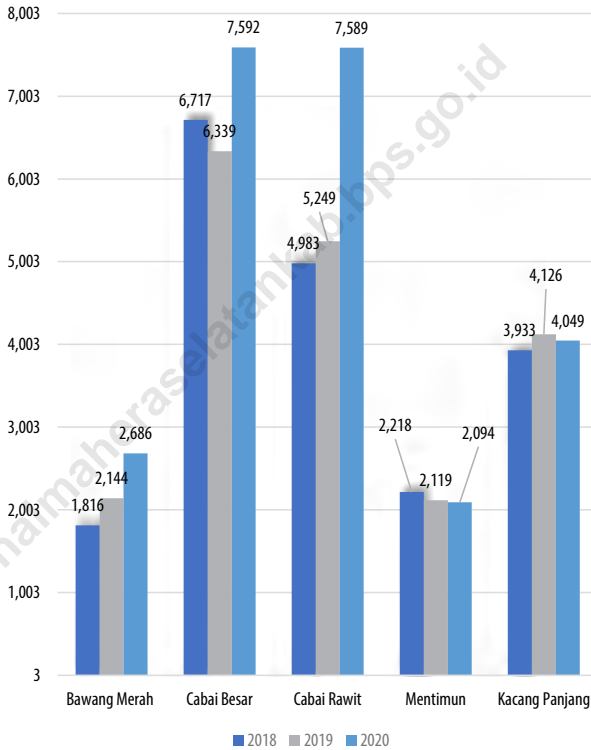
20. Rumah Tangga Perikanan Budidaya adalah rumah tangga yang melakukan kegiatan budidaya ikan/ binatang air lainnya/tanaman air dengan tujuan sebagian/seluruh hasilnya untuk dijual.
21. Data Statistik Kehutanan merupakan data sekunder yang bersumber dari Dinas Kehutanan Kabupaten Halmahera Selatan.
22. Kawasan hutan adalah wilayah tertentu yang berupa hutan, yang ditunjuk dan atau ditetapkan oleh pemerintah untuk dipertahankan keberadaannya sebagai hutan tetap. Hal ini untuk menjamin kepastian hukum mengenai status kawasan hutan, letak batas dan luas suatu wilayah tertentu yang sudah ditunjuk menjadi kawasan hutan tetap.
- Kawasan hutan Indonesia ditetapkan oleh Menteri Kehutanan dalam bentuk Surat Keputusan Menteri Kehutanan tentang Penunjukan Kawasan Hutan dan Perairan Provinsi. Penunjukan Kawasan Hutan ini disusun berdasarkan hasil pemaduserasian antara Rencana Tata Ruang Wilayah Provinsi (RTRWP) dengan Tata Guna Hutan Kesepakatan (TGHK).
- Penunjukan kawasan hutan mencakup pula kawasan perairan yang menjadi bagian dari Kawasan Suaka Alam (KSA) dan Kawasan Pelestarian Alam (KPA).
23. Kawasan Suaka Alam (KSA) adalah kawasan dengan ciri khas tertentu, baik di darat maupun di perairan yang mempunyai fungsi pokok sebagai kawasan pengawetan keanekaragaman tumbuhan dan satwa serta ekosistemnya, yang juga
20. *An aquaculture fishery household is a household conducting activities in culturing fishes/other aquatic animals/aquatic plants, for which the products are wholly or partly to be sold.*
21. *Forestry statistics are secondary data obtained from the Forestry Services of Halmahera Selatan Regency.*
22. *Forest Area is a specific territory of forest ecosystem determined and or decided by the government as a permanent forest. Such decision is important to maintain the size of forest area and to ensure its legitimation and boundary demarcation of permanent forest.*
- Indonesian forest area is determined by the Minister of Forestry in the format of Ministerial Decree on the Designation of Provincial Forest Area and Inland Water, Coastal, and Marine Ecosystem. The designation of Forest Area is formulated based on integrated and harmonized of Provincial Spatial Planning and Forest Land Use by Consensus.*
- The designation of forest area in some cases also cover inland water, coastal and marine ecosystem that may become part of Sanctuary Reserve Area and Nature Conservation Area.*
23. *A Sanctuary Reserve Area is a specific terrestrial or aquatic area having specific criteria for preserving biodiversity plant and animal as well as ecosystem, which also serve as life support system.*

- berfungsi sebagai wilayah sistem penyangga kehidupan.
24. Kawasan Pelestarian Alam (KPA) adalah kawasan dengan ciri khas tertentu, baik di darat maupun di perairan yang mempunyai fungsi pokok perlindungan sistem penyangga kehidupan, pengawetan keanekaragaman jenis tumbuhan dan satwa, serta pemanfaatan secara lestari sumber daya alam hayati dan ekosistemnya.
 25. Berdasarkan Undang-Undang No. 41 Tahun 1999 tentang Kehutanan, kawasan hutan dibagi ke dalam kelompok Hutan Konservasi, Hutan Lindung, dan Hutan Produksi.
 26. Hutan Konservasi adalah kawasan hutan dengan ciri khas tertentu, yang mempunyai fungsi pokok pengawetan keanekaragaman tumbuhan dan satwa serta ekosistemnya.
 27. Hutan Lindung adalah kawasan hutan yang mempunyai fungsi pokok sebagai perlindungan sistem penyangga kehidupan untuk mengatur tata air, mencegah banjir, mengendalikan erosi, mencegah intrusi air laut, dan memelihara kesuburan tanah.
 28. Hutan Produksi adalah kawasan hutan yang mempunyai fungsi pokok memproduksi hasil hutan. Hutan produksi terdiri dari Hutan Produksi Tetap (HP), Hutan Produksi Terbatas (HPT), dan Hutan Produksi yang dapat dikonversi.
 29. Hutan Konservasi terdiri dari:
 - a. Kawasan suaka alam berupa Cagar Alam (CA) dan Suaka Margasatwa
 24. *A Nature Conservation area is a specific terrestrial or aquatic area whose main function is to serve life support system and preserve diversity of plant and animal species, as well as to provide a sustainable utilization of living resources and their ecosystems.*
 25. *In accordance to the Act on Forestry No. 41/1999, forest area is categorized as Conservation Forest, Protection Forest and Production Forest.*
 26. *Conservation Forest is a forest area having specific characteristic established for the purposes of conservation of animal and plant species as well as their ecosystem.*
 27. *Protection Forest is a forest area designated to serve life support system, maintain hydrological system, prevent of flood, erosion control, seawater intrusion, and maintain soil fertility*
 28. *Production Forest is a forest area designated mainly to promote sustainable forest production. Production forest is classified as permanent production forest, limited production forest, and convertible production forest.*
 29. *Conservation Forest is divided into:*
 - a. *Sanctuary Reserve area consists of Strict Nature Reserve and Wildlife Sanctuary.*

- (SM);
- b. Kawasan pelestarian alam berupa Taman Nasional (TN), Taman Hutan Raya (THR), dan Taman Wisata Alam (TWA);
30. Kayu Bulat
- Produksi hasil hutan utama yang dihasilkan dari hutan adalah kayu bulat. Produksi kayu bulat ini dihasilkan dari hutan alam melalui kegiatan perusahaan Hak Pengusahaan Hutan (HPH/IUPHHK), kegiatan ijin pemanfaatan kayu (IPK) dalam rangka pembukaan wilayah hutan, pembangunan Hutan Tanaman Industri (HTI), serta kegiatan hutan rakyat.
31. Kayu Gergajian
- Merupakan kayu hasil konversi kayu bulat dengan menggunakan mesin gergaji, mempunyai bentuk yang teratur dengan sisi-sisi sejajar dan sudut-sudutnya siku dengan ketebalan tidak lebih dari 6 cm dan kadar air tidak lebih dari 18 persen. Kayu gergajian yang diolah langsung dari kayu bulat, wajib didukung dengan dokumen yang sah.
32. Kayu Lapis
- Kayu Lapis adalah panel kayu yang tersusun dari lapisan veneer dibagian luarnya, sedangkan dibagian intinya (core) bisa berupa veneer atau material lain, diikat dengan lem kemudian di-press (ditekan) sedemikian rupa sehingga menjadi panel yang kuat. Termasuk dalam artian ini adalah kayu lapis yang dilapisi lagi dengan material lain.
- b. Nature conservation area consists of National Park, Grand Forest Park, and Nature Recreation Park
30. Log
- The main product of commercial forest operation is log. The log is harvested from various sources such as natural forest granted to concessionaires, land clearing activities, industrial forest plantation, and community forest.*
31. Sawn Timber
- Constitutes a sawmill product derived from logs as raw material. The product is characterized with regular forms having parallel sides at right angle to each other, thickness not more than 6 cm and moisture content not to exceed 18 percent. Sawn timber produced directly from logs must be certified by a legal document.*
32. Plywood
- Plywood is wood panel consisting of layers pressed together in between veneers; the core may be veneer or some other material, bound together with glue and pressed tightly together to make a strong panel. Included to this definition is plywood covered with other materials.;*

Gambar 5.1
Figures

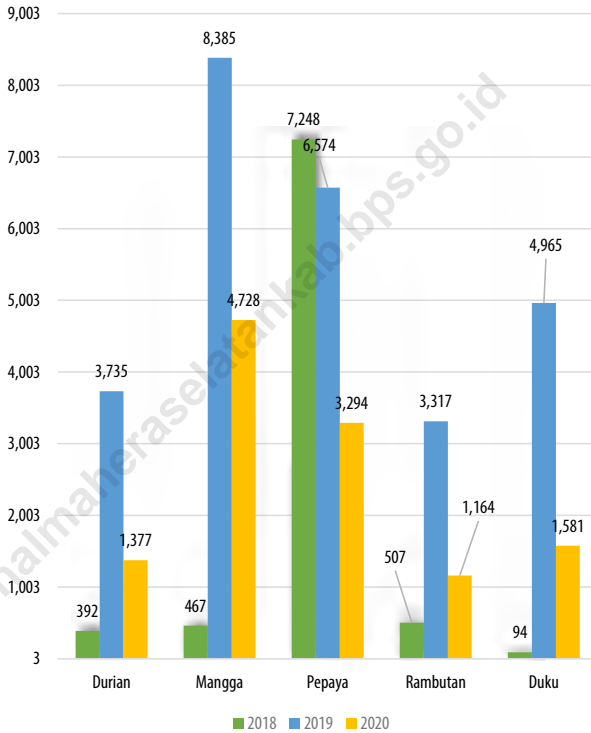
Produksi Tanaman Sayuran dan Buah-buahan Semusim Menurut Jenis Tanaman di Kabupaten Halmahera Selatan (kuintal), 2017–2020
Production of Seasonal Vegetables and Fruits by Kind of Plant in Halmahera Selatan Regency (quintal), 2017–2020



Sumber/Source : BPS, Statistik Pertanian Hortikultura SPH-SBS/BPS-Statistics Indonesia, Agricultural Statistic for Horticulture SPH-SBS

Gambar 5.2
Figures

Produksi Buah–Buahan dan Sayuran Tahunan Menurut Jenis Tanaman di Kabupaten Halmahera Selatan (kuintal), 2017–2020
Production of Annual Fruits and Vegetables by Kind of Plant in Halmahera Selatan Regency (quintal), 2017–2020



Sumber/Source : BPS, Statistik Pertanian Hortikultura SPH-BST/BPS-Statistics Indonesia, Agricultural Statistic for Horticulture SPH-BST

5.1 HORTIKULTURA

HORTICULTURE

Tabel 5.1.1 Luas Panen Tanaman Sayuran Menurut Kecamatan dan Jenis Tanaman di Kabupaten Halmahera Selatan (ha), 2019 dan 2020
Table 5.1.1 Harvested Area of Vegetables by Subdistrict and Kind of Plant in Halmahera Selatan Regency (ha), 2019 and 2020

Kecamatan Subdistrict	Bawang Merah Shallot		Cabai Besar Chili/Big Chili	
	2019	2020 ^x	2019	2020 ^x
(1)	(2)	(3)	(4)	(5)
Obi Selatan	7	10	12	9
Obi	3	9	7	10
Obi Barat	1	2	2	2
Obi Timur	1	2	1	1
Obi Utara	1	1	2	2
Bacan	7	20	8	13
Mandioli Selatan	0	0	9	11
Mandioli Utara	0	0	0	0
Bacan Selatan	8	15	38	27
Batang Lomang	2	1	2	1
Bacan Timur	22	35	11	14
Bacan Timur Selatan	6	8	26	24
Bacan Timur Tengah	3	8	18	16
Bacan Barat	3	3	9	9
Kasiruta Barat	0	0	0	0
Kasiruta Timur	0	0	0	0
Bacan Barat Utara	4	4	9	9
Kayoa	0	0	6	5
Kayoa Barat	0	0	0	1
Kayoa Selatan	0	0	4	6
Kayoa Uta	0	0	2	0
Pulau Makian	5	3	8	9
Makian Barat	0	0	6	8
Gane Barat	1	0	17	15
Gane Barat Selatan	5	10	12	12
Gane Barat Utara	4	3	12	14
Kepulauan Jorong	1	1	0	0
Gane Timur	7	2	12	11
Gane Timur Tengah	4	3	6	5
Gane Timur Selatan	3	3	12	11
Halmahera Selatan	98	143	251	245

Lanjutan Tabel/Continued Table 5.1.1

Kecamatan Subdistrict	Cabai Rawit Chili/Cayenne Pepper		Kentang Potato	
	2019	2020*	2019	2020*
(1)	(6)	(7)	(8)	(9)
Obi Selatan	12	7	0	0
Obi	3	9	0	0
Obi Barat	4	4	0	0
Obi Timur	3	3	0	0
Obi Utara	2	2	0	0
Bacan	8	12	0	0
Mandioli Selatan	6	10	0	0
Mandioli Utara	2	4	0	0
Bacan Selatan	13	15	0	0
Batang Lomang	4	2	0	0
Bacan Timur	13	19	0	0
Bacan Timur Selatan	13	17	0	0
Bacan Timur Tengah	13	12	0	0
Bacan Barat	8	7	0	0
Kasiruta Barat	4	2	0	0
Kasiruta Timur	3	4	0	0
Bacan Barat Utara	6	6	0	0
Kayoa	0	0	0	0
Kayoa Barat	3	2	0	0
Kayoa Selatan	3	6	0	0
Kayoa Uta	0	0	0	0
Pulau Makian	7	8	0	0
Makian Barat	6	8	0	0
Gane Barat	10	9	0	0
Gane Barat Selatan	11	10	0	0
Gane Barat Utara	6	7	0	0
Kepulauan Jorong	0	0	0	0
Gane Timur	7	7	0	0
Gane Timur Tengah	6	5	0	0
Gane Timur Selatan	4	5	0	0
Halmahera Selatan	180	202	0	0

Lanjutan Tabel/Continued Table 5.1.1

Kecamatan Subdistrict	Kubis Cabbage		Tomat Tomato	
	2019	2020*	2019	2020*
(1)	(10)	(11)	(12)	(13)
Obi Selatan	0	0	14	13
Obi	0	0	8	8
Obi Barat	0	0	0	0
Obi Timur	0	0	1	0
Obi Utara	0	0	0	0
Bacan	0	0	10	13
Mandioli Selatan	0	0	4	3
Mandioli Utara	0	0	0	0
Bacan Selatan	0	0	13	18
Batang Lomang	0	0	0	0
Bacan Timur	0	0	6	8
Bacan Timur Selatan	0	0	13	14
Bacan Timur Tengah	0	0	11	9
Bacan Barat	0	0	10	9
Kasiruta Barat	0	0	1	0
Kasiruta Timur	0	0	0	0
Bacan Barat Utara	0	0	11	9
Kayoa	0	0	0	0
Kayoa Barat	0	0	0	0
Kayoa Selatan	0	0	0	0
Kayoa Uta	0	0	0	0
Pulau Makian	0	0	8	7
Makian Barat	0	0	5	5
Gane Barat	0	0	13	11
Gane Barat Selatan	0	0	12	10
Gane Barat Utara	0	0	11	11
Kepulauan Joronga	0	0	0	0
Gane Timur	0	0	11	10
Gane Timur Tengah	0	0	6	4
Gane Timur Selatan	0	0	9	6
Halmahera Selatan	0	0	177	168

Lanjutan Tabel/Continued Table 5.1.1

Kecamatan Subdistrict	Bawang Putih Garlic		Mentimun Cucumber		Kacang Panjang Long Beans	
	2019	2020 ^x	2019	2020 ^x	2019	2020 ^x
(1)	(14)	(15)	(16)	(17)	(18)	(19)
Obi Selatan	0	0	9	8	10	8
Obi	0	0	6	6	5	9
Obi Barat	0	0	0	0	0	0
Obi Timur	0	0	0	0	0	0
Obi Utara	0	0	0	0	0	0
Bacan	0	0	5	0	8	13
Mandioli Selatan	0	0	0	0	0	0
Mandioli Utara	0	0	0	0	0	0
Bacan Selatan	0	0	11	12	10	6
Batang Lomang	0	0	0	0	0	0
Bacan Timur	0	0	6	7	12	10
Bacan Timur Selatan	0	0	7	3	8	5
Bacan Timur Tengah	0	0	5	4	7	5
Bacan Barat	0	0	8	7	9	8
Kasiruta Barat	0	0	0	0	0	0
Kasiruta Timur	0	0	0	0	0	0
Bacan Barat Utara	0	0	8	6	10	7
Kayoa	0	0	0	0	0	0
Kayoa Barat	0	0	0	0	0	0
Kayoa Selatan	0	0	0	0	0	0
Kayoa Uta	0	0	0	0	0	0
Pulau Makian	0	0	0	0	4	3
Makian Barat	0	0	0	0	4	5
Gane Barat	0	0	3	1	14	9
Gane Barat Selatan	0	0	4	3	9	7
Gane Barat Utara	0	0	7	6	10	9
Kepulauan Joronga	0	0	0	0	2	2
Gane Timur	0	0	9	5	11	9
Gane Timur Tengah	0	0	2	3	5	5
Gane Timur Selatan	0	0	6	4	11	7
Halmahera Selatan	0	0	96	75	149	127

Sumber/Source: BPS, Statistik Pertanian Hortikultura SPH-SBS/BPS-Statistics Indonesia, Agricultural Statistic for Horticulture SPH-SBS

Tabel
Table 5.1.2**Produksi Tanaman Sayuran Menurut Kecamatan dan Jenis Tanaman di Kabupaten Halmahera Selatan (kuintal), 2019 dan 2020***Production of Vegetables by Subdistrict and Kind of Plant in Halmahera Selatan Regency (quintal), 2019 and 2020*

Kecamatan Subdistrict	Bawang Merah Shallot		Cabai Besar Chili/Big Chili	
	2019	2020*	2019	2020*
(1)	(2)	(3)	(4)	(5)
Obi Selatan	154	220	284	200
Obi	66	198	173	305
Obi Barat	22	44	56	57
Obi Timur	22	44	46	42
Obi Utara	22	22	46	74
Bacan	140	440	150	356
Mandioli Selatan	0	0	232	322
Mandioli Utara	0	0	0	0
Bacan Selatan	154	330	925	864
Batang Lomang	44	22	54	42
Bacan Timur	478	310	291	447
Bacan Timur Selatan	132	176	650	768
Bacan Timur Tengah	66	176	324	540
Bacan Barat	88	66	178	288
Kasiruta Barat	0	0	0	0
Kasiruta Timur	0	0	0	0
Bacan Barat Utara	88	88	228	288
Kayoa	0	0	162	80
Kayoa Barat	0	0	0	25
Kayoa Selatan	0	0	112	136
Kayoa Uta	0	0	76	0
Pulau Makian	74	66	198	288
Makian Barat	0	0	144	256
Gane Barat	22	0	480	480
Gane Barat Selatan	110	220	286	384
Gane Barat Utara	88	66	298	448
Kepulauan Joronga	22	22	0	0
Gane Timur	198	44	376	352
Gane Timur Tengah	88	66	208	198
Gane Timur Selatan	66	66	362	352
Halmahera Selatan	2 144	2 686	6 339	7 592

Lanjutan Tabel/Continued Table 5.1.2

Kecamatan Subdistrict	Cabai Rawit Chili/Cayenne Pepper		Kentang Potato	
	2019	2020*	2019	2020*
(1)	(6)	(7)	(8)	(9)
Obi Selatan	362	214	0	0
Obi	86	218	0	0
Obi Barat	112	96	0	0
Obi Timur	100	86	0	0
Obi Utara	56	79	0	0
Bacan	198	424	0	0
Mandioli Selatan	168	380	0	0
Mandioli Utara	12	12	0	0
Bacan Selatan	436	630	0	0
Batang Lomang	108	34	0	0
Bacan Timur	378	794	0	0
Bacan Timur Selatan	362	714	0	0
Bacan Timur Tengah	284	542	0	0
Bacan Barat	172	294	0	0
Kasiruta Barat	126	34	0	0
Kasiruta Timur	90	128	0	0
Bacan Barat Utara	168	252	0	0
Kayoa	0	0	0	0
Kayoa Barat	92	4	0	0
Kayoa Selatan	62	174	0	0
Kayoa Uta	0	0	0	0
Pulau Makian	198	336	0	0
Makian Barat	164	336	0	0
Gane Barat	339	379	0	0
Gane Barat Selatan	306	420	0	0
Gane Barat Utara	198	294	0	0
Kepulauan Jorong	0	0	0	0
Gane Timur	268	295	0	0
Gane Timur Tengah	268	210	0	0
Gane Timur Selatan	136	210	0	0
Halmahera Selatan	5 249	7 589	0	0

Lanjutan Tabel/Continued Table 5.1.2

Kecamatan Subdistrict	Kubis Cabbage		Tomat Tomato	
	2019	2020*	2019	2020*
(1)	(10)	(11)	(12)	(13)
Obi Selatan	0	0	66	395
Obi	0	0	40	33
Obi Barat	0	0	0	0
Obi Timur	0	0	5	0
Obi Utara	0	0	0	0
Bacan	0	0	53	53
Mandioli Selatan	0	0	16	10
Mandioli Utara	0	0	0	0
Bacan Selatan	0	0	66	77
Batang Lomang	0	0	0	0
Bacan Timur	0	0	23	32
Bacan Timur Selatan	0	0	63	58
Bacan Timur Tengah	0	0	58	37
Bacan Barat	0	0	48	29
Kasiruta Barat	0	0	2	0
Kasiruta Timur	0	0	0	0
Bacan Barat Utara	0	0	58	31
Kayoa	0	0	0	0
Kayoa Barat	0	0	0	0
Kayoa Selatan	0	0	0	0
Kayoa Uta	0	0	0	0
Pulau Makian	0	0	31	25
Makian Barat	0	0	26	16
Gane Barat	0	0	60	36
Gane Barat Selatan	0	0	57	33
Gane Barat Utara	0	0	59	35
Kepulauan Joronga	0	0	0	0
Gane Timur	0	0	44	32
Gane Timur Tengah	0	0	28	14
Gane Timur Selatan	0	0	43	20
Halmahera Selatan	0	0	846	966

Lanjutan Tabel/Continued Table 5.1.2

Kecamatan Subdistrict	Bawang Putih Garlic		Mentimun Cucumber		Kacang Panjang Long Beans	
	2019	2020 ^x	2019	2020 ^x	2019	2020 ^x
(1)	(14)	(15)	(16)	(17)	(18)	(19)
Obi Selatan	0	0	192	158	294	226
Obi	0	0	127	178	144	266
Obi Barat	0	0	0	0	0	0
Obi Timur	0	0	0	0	0	0
Obi Utara	0	0	0	0	0	0
Bacan	0	0	120	0	218	389
Mandioli Selatan	0	0	0	0	0	0
Mandioli Utara	0	0	0	0	0	0
Bacan Selatan	0	0	230	355	251	192
Batang Lomang	0	0	0	0	0	0
Bacan Timur	0	0	183	205	320	374
Bacan Timur Selatan	0	0	101	89	234	160
Bacan Timur Tengah	0	0	159	120	165	160
Bacan Barat	0	0	140	202	206	256
Kasiruta Barat	0	0	0	0	0	0
Kasiruta Timur	0	0	0	0	0	0
Bacan Barat Utara	0	0	167	176	272	224
Kayoa	0	0	0	0	0	0
Kayoa Barat	0	0	0	0	0	0
Kayoa Selatan	0	0	0	0	0	0
Kayoa Uta	0	0	0	0	0	0
Pulau Makian	0	0	0	0	106	96
Makian Barat	0	0	0	0	90	160
Gane Barat	0	0	9	1	403	289
Gane Barat Selatan	0	0	118	87	227	224
Gane Barat Utara	0	0	171	175	267	288
Kepulauan Joronga	0	0	0	0	72	72
Gane Timur	0	0	216	145	385	289
Gane Timur Tengah	0	0	30	86	140	160
Gane Timur Selatan	0	0	156	117	332	224
Halmahera Selatan	0	0	2 119	2 094	4 126	4 049

Sumber/Source: BPS, Statistik Pertanian Hortikultura SPH-SBS/BPS-Statistics Indonesia, Agricultural Statistic for Horticulture SPH-SBS

Tabel
Table 5.1.3

**Luas Panen Tanaman Sayuran dan Buah-buahan Semusim
Menurut Jenis Tanaman di Kabupaten Halmahera Selatan (ha),
2017–2020**
*Harvested Area of Seasonal Vegetables and Fruits by Kind of Plant
in Halmahera Selatan Regency (ha), 2017–2020*

Jenis Tanaman <i>Kind of Plants</i>	2017	2018	2019	2020^x
(1)	(2)	(3)	(4)	(5)
Sayuran/Vegetables:				
Bawang Merah/ <i>Shallots</i>	...	84	98	143
Bawang Putih/ <i>Garlic</i>	...	0	0	0
Cabai Besar/ <i>Chili/Big Chili</i>	...	220	251	245
Cabai Rawit/ <i>Chili/Cayenne Pepper</i>	...	137	180	202
Kentang/ <i>Potato</i>	...	0	0	0
Kubis/ <i>Cabbage</i>	...	0	0	0
Mentimun/ <i>Cucumber</i>	...	93	96	75
Kacang Panjang/ <i>Long Beans</i>	...	141	149	127
Buah–buahan/Fruits:				
Semangka/ <i>Watermelon</i>	...	0	0	0
Melon/ <i>Melon</i>	...	0	0	0

Sumber/Source: BPS, Statistik Pertanian Hortikultura SPH-SBS/BPS-Statistics Indonesia, *Agricultural Statistic for Horticulture SPH-SBS*

Tabel
Table 5.1.4

Produksi Tanaman Sayuran dan Buah-buahan Semusim Menurut Jenis Tanaman di Kabupaten Halmahera Selatan (kuintal), 2017–2020
Production of Seasonal Vegetables and Fruits by Kind of Plant in Halmahera Selatan Regency (quintal), 2017–2020

Jenis Tanaman Kind of Plants	2017	2018	2019	2020 ^x
(1)	(2)	(3)	(4)	(5)
Sayuran/Vegetables:				
Bawang Merah/ <i>Shallots</i>	...	1816	2144	2686
Bawang Putih/ <i>Garlic</i>	...	0	0	0
Cabai Besar/ <i>Chili/Big Chili</i>	...	6717	6339	7592
Cabai Rawit/ <i>Chili/Cayenne Pepper</i>	...	4983	5249	7589
Kentang/ <i>Potato</i>	...	0	0	0
Kubis/ <i>Cabbage</i>	...	0	0	0
Mentimun/ <i>Cucumber</i>	...	2218	2119	2094
Kacang Panjang/ <i>Long Beans</i>	...	3933	4126	4049
Buah–buahan/Fruits:				
Semangka/ <i>Watermelon</i>	...	0	0	0
Melon/ <i>Melon</i>	...	0	0	0

Sumber/Source: BPS, Statistik Pertanian Hortikultura SPH-SBS/BPS-Statistics Indonesia, Agricultural Statistic for Horticulture SPH-SBS

Tabel
Table 5.1.5

Luas Panen Tanaman Biofarmaka Menurut Kecamatan dan Jenis Tanaman di Kabupaten Halmahera Selatan (m²), 2019 dan 2020
Harvested Area of Medicinal Plants by Subdistrict and Kind of Plant in Halmahera Selatan Regency (m²), 2019 and 2020

Kecamatan Subdistrict	Jahe Ginger		Laos/Lengkuas Galanga		Kencur East Indian Galangal	
	2019	2020 ^a	2019	2020 ^a	2019	2020 ^a
(1)	(2)	(3)	(4)	(5)	(6)	(7)
Obi Selatan	111	120	118	123	55	40
Obi	164	215	109	162	100	149
Obi Barat	86	105	58	62	53	60
Obi Timur	49	62	74	64	42	31
Obi Utara	80	95	99	127	75	88
Bacan	132	214	150	135	93	127
Mandioli Selatan	159	134	144	121	78	69
Mandioli Utara	110	129	53	69	61	59
Bacan Selatan	79	79	65	55	96	86
Batang Lomang	96	91	59	74	24	54
Bacan Timur	146	181	91	93	112	116
Bacan Timur Selatan	98	141	39	39	66	66
Bacan Timur Tengah	106	111	54	59	63	63
Bacan Barat	116	114	60	59	79	79
Kasiruta Barat	106	106	41	51	42	42
Kasiruta Timur	83	85	27	37	26	26
Bacan Barat Utara	92	92	69	76	23	29
Kayoa	69	76	42	43	47	40
Kayoa Barat	74	76	57	59	44	46
Kayoa Selatan	56	45	44	45	31	31
Kayoa Uta	54	68	36	46	39	39
Pulau Makian	153	199	90	102	37	43
Makian Barat	101	122	85	72	61	57
Gane Barat	69	102	42	68	39	27
Gane Barat Selatan	58	84	26	33	30	32
Gane Barat Utara	87	109	31	46	40	47
Kepulauan Joronga	43	49	37	35	43	38
Gane Timur	176	240	84	112	111	123
Gane Timur Tengah	54	86	33	52	42	56
Gane Timur Selatan	90	84	37	41	17	23
Halmahera Selatan	2 897	3 414	1 954	2 160	1 669	1 786

Lanjutan Tabel/Continued Table 5.1.5

Kecamatan Subdistrict	Kunyit Turmeric		Temulawak Curcuma		Kapulaga Cardamom	
	2019	2020 ^x	2019	2020 ^x	2019	2020 ^x
(1)	(8)	(9)	(10)	(11)	(12)	(13)
Obi Selatan	83	54	0	0	0	0
Obi	90	159	0	0	0	0
Obi Barat	96	92	0	0	0	0
Obi Timur	64	68	0	0	0	0
Obi Utara	72	72	0	0	0	0
Bacan	183	194	0	0	0	0
Mandioli Selatan	180	142	0	0	0	0
Mandioli Utara	81	97	0	0	0	0
Bacan Selatan	114	114	0	0	0	0
Batang Lomang	54	71	0	0	0	0
Bacan Timur	138	147	0	0	0	0
Bacan Timur Selatan	87	82	0	0	0	0
Bacan Timur Tengah	104	93	0	0	0	0
Bacan Barat	81	80	0	0	0	0
Kasiruta Barat	77	97	0	0	0	0
Kasiruta Timur	87	105	0	0	0	0
Bacan Barat Utara	62	82	0	0	0	0
Kayoa	73	71	0	0	0	0
Kayoa Barat	69	73	0	0	0	0
Kayoa Selatan	55	62	0	0	0	0
Kayoa Uta	64	79	0	0	0	0
Pulau Makian	74	105	0	0	0	0
Makian Barat	86	78	0	0	0	0
Gane Barat	62	60	0	0	0	0
Gane Barat Selatan	53	70	0	0	0	0
Gane Barat Utara	67	92	0	0	0	0
Kepulauan Joronga	58	67	0	0	0	0
Gane Timur	83	98	0	0	0	0
Gane Timur Tengah	49	67	0	0	0	0
Gane Timur Selatan	46	25	0	0	0	0
Halmahera Selatan	2 492	2 696	0	0	0	0

Sumber/Source: BPS, Statistik Pertanian Hortikultura SPH-TBF/BPS-Statistics Indonesia, Agricultural Statistic for Horticulture SPH-TBF

Tabel
Table 5.1.6

Produksi Tanaman Biofarmaka Menurut Kecamatan dan Jenis Tanaman di Kabupaten Halmahera Selatan (kg), 2019 and 2020
Production of Medicinal Plants by Subdistrict and Kind of Plant in Halmahera Selatan Regency (kg), 2019 and 2020

Kecamatan Subdistrict	Jahe Ginger		Laos/Lengkuas Galanga		Kencur East Indian Galangal	
	2019	2020*	2019	2020*	2019	2020*
(1)	(2)	(3)	(4)	(5)	(6)	(7)
Obi Selatan	1 024	1 234	1 509	659	183	208
Obi	1 747	2 263	879	1 097	453	695
Obi Barat	1 170	1 072	778	749	462	718
Obi Timur	540	449	426	519	222	408
Obi Utara	1 050	730	909	940	376	522
Bacan	1 941	2 092	1 410	1 550	645	1 131
Mandioli Selatan	1 268	1 532	1 052	1 220	446	560
Mandioli Utara	1 308	1 635	501	646	452	635
Bacan Selatan	1 050	1 313	659	770	600	849
Batang Lomang	772	908	442	624	204	362
Bacan Timur	1 500	1 665	767	988	585	918
Bacan Timur Selatan	1 230	1 435	368	462	285	482
Bacan Timur Tengah	772	1 080	448	592	363	524
Bacan Barat	884	1 168	528	644	453	624
Kasiruta Barat	908	1 140	452	600	213	305
Kasiruta Timur	444	704	336	444	129	175
Bacan Barat Utara	720	956	710	672	159	216
Kayoa	716	912	316	412	282	423
Kayoa Barat	596	748	388	464	234	322
Kayoa Selatan	488	602	432	629	171	229
Kayoa Uta	500	620	300	370	264	336
Pulau Makian	1 232	1 528	908	1 114	216	277
Makian Barat	892	1 200	740	836	285	408
Gane Barat	676	872	452	564	216	289
Gane Barat Selatan	592	808	224	356	186	277
Gane Barat Utara	804	1 152	344	467	243	370
Kepulauan Joronga	380	500	220	284	237	332
Gane Timur	1 512	1 946	724	908	729	1 060
Gane Timur Tengah	548	748	336	468	321	493
Gane Timur Selatan	664	760	300	400	102	165
Halmahera Selatan	27 928	33 772	17 858	20 448	9 716	14 313

Lanjutan Tabel/Continued Table 5.1.6

Kecamatan Subdistrict	Kunyit Turmeric		Temulawak Curcuma		Kapulaga Cardamom	
	2019	2020 ^x	2019	2020 ^x	2019	2020 ^x
(1)	(8)	(9)	(10)	(11)	(12)	(13)
Obi Selatan	520	349	0	0	0	0
Obi	852	834	0	0	0	0
Obi Barat	706	684	0	0	0	0
Obi Timur	544	848	0	0	0	0
Obi Utara	616	508	0	0	0	0
Bacan	1 444	1 740	0	0	0	0
Mandioli Selatan	1 436	1 562	0	0	0	0
Mandioli Utara	713	1 100	0	0	0	0
Bacan Selatan	952	1 186	0	0	0	0
Batang Lomang	632	677	0	0	0	0
Bacan Timur	928	1 242	0	0	0	0
Bacan Timur Selatan	460	588	0	0	0	0
Bacan Timur Tengah	632	768	0	0	0	0
Bacan Barat	676	840	0	0	0	0
Kasiruta Barat	760	970	0	0	0	0
Kasiruta Timur	684	972	0	0	0	0
Bacan Barat Utara	576	856	0	0	0	0
Kayoa	532	676	0	0	0	0
Kayoa Barat	584	764	0	0	0	0
Kayoa Selatan	540	771	0	0	0	0
Kayoa Uta	616	774	0	0	0	0
Pulau Makian	704	980	0	0	0	0
Makian Barat	580	660	0	0	0	0
Gane Barat	552	684	0	0	0	0
Gane Barat Selatan	516	692	0	0	0	0
Gane Barat Utara	488	660	0	0	0	0
Kepulauan Joronga	488	636	0	0	0	0
Gane Timur	676	856	0	0	0	0
Gane Timur Tengah	400	524	0	0	0	0
Gane Timur Selatan	360	316	0	0	0	0
Halimahera Selatan	20 167	24 717	0	0	0	0

Sumber/Source: BPS, Statistik Pertanian Hortikultura SPH-TBF/BPS-Statistics Indonesia, Agricultural Statistic for Horticulture SPH-TBF

Tabel
Table 5.1.7

Luas Panen Tanaman Biofarmaka Menurut Jenis Tanaman di Kabupaten Halmahera Selatan (m²), 2017–2020
Harvested Area of Medicinal Plants by Kind of Plant in Halmahera Selatan Regency (m²), 2017–2020

Jenis Tanaman Kind of Plants	2017	2018	2019	2020^x
(1)	(2)	(3)	(4)	(5)
Jahe/ <i>Ginger</i>	...	3 644	2 897	3 414
Kencur/ <i>East Indian Galangal</i>	...	1 735	1 669	1 786
Kunyit/ <i>Turmeric</i>	...	2 854	2 492	2 696
Laos/ <i>Lengkuas/Galangal</i>	...	2 336	1 954	2 160
Temulawak/ <i>Curcuma</i>	...	0	0	0
Kapulaga/ <i>Cardamom</i>	...	0	0	0

Sumber/Source: BPS, Statistik Pertanian Hortikultura SPH-TBF/BPS-Statistics Indonesia, Agricultural Statistic for Horticulture SPH-TBF

Tabel
Table 5.1.8

Produksi Tanaman Biofarmaka Menurut Jenis Tanaman di Kabupaten Halmahera Selatan (kg), 2017–2020
Production of Medicinal Plants by Kind of Plant in Halmahera Selatan Regency (kg), 2017–2020

Jenis Tanaman Kind of Plants	2017	2018	2019	2020^x
(1)	(2)	(3)	(4)	(5)
Jahe/ <i>Ginger</i>	...	31 158	27 928	33 772
Kencur/ <i>East Indian Galangal</i>	...	9 939	9 716	14 313
Kunyit/ <i>Turmeric</i>	...	21 766	20 167	24 717
Laos/ <i>Lengkuas/Galangal</i>	...	19 340	17 858	20 448
Temulawak/ <i>Curcuma</i>	...	0	0	0
Kapulaga/ <i>Cardamom</i>	...	0	0	0

Sumber/Source: BPS, Statistik Pertanian Hortikultura SPH-TBF/BPS-Statistics Indonesia, Agricultural Statistic for Horticulture SPH-TBF

Tabel
Table 5.1.9

Luas Panen Tanaman Hias Menurut Kecamatan dan Jenis Tanaman di Kabupaten Halmahera Selatan(m²), 2019 and 2020
Harvested Area of Ornamental Plants by Subdistrict and Kind of Plant in Halmahera Selatan Regency (m²), 2019 and 2020

Kecamatan Subdistrict	Anggrek/Orchid		Krisan/Chrysantemum		Mawar/Rose	
	2019	2020 ^x	2019	2020 ^x	2019	2020 ^x
(1)	(2)	(3)	(4)	(5)	(6)	(7)
Obi Selatan	0	0	0	0	0	0
Obi	0	0	0	0	0	0
Obi Barat	0	0	0	0	0	0
Obi Timur	0	0	0	0	0	0
Obi Utara	0	0	0	0	0	0
Bacan	0	0	0	0	0	0
Mandioli Selatan	0	0	0	0	0	0
Mandioli Utara	0	0	0	0	0	0
Bacan Selatan	0	0	0	0	0	0
Batang Lomang	0	0	0	0	0	0
Bacan Timur	0	0	0	0	0	0
Bacan Timur Selatan	0	0	0	0	0	0
Bacan Timur Tengah	0	0	0	0	0	0
Bacan Barat	0	0	0	0	0	0
Kasiruta Barat	0	0	0	0	0	0
Kasiruta Timur	0	0	0	0	0	0
Bacan Barat Utara	0	0	0	0	0	0
Kayoa	0	0	0	0	0	0
Kayoa Barat	0	0	0	0	0	0
Kayoa Selatan	0	0	0	0	0	0
Kayoa Uta	0	0	0	0	0	0
Pulau Makian	0	0	0	0	0	0
Makian Barat	0	0	0	0	0	0
Gane Barat	0	0	0	0	0	0
Gane Barat Selatan	0	0	0	0	0	0
Gane Barat Utara	0	0	0	0	0	0
Kepulauan Joronga	0	0	0	0	0	0
Gane Timur	0	0	0	0	0	0
Gane Timur Tengah	0	0	0	0	0	0
Gane Timur Selatan	0	0	0	0	0	0
Halmahera Selatan	0	0	0	0	0	0

Lanjutan Tabel/Continued Table 5.1.9

Kecamatan Subdistrict	Sedap Malam/Tuberose		Anthurium/Anthurium		Aglaonema/Aglaonema	
	2019	2020*	2019	2020*	2019	2020*
(1)	(8)	(9)	(10)	(11)	(12)	(13)
Obi Selatan	0	0	0	0	0	0
Obi	0	0	0	0	0	0
Obi Barat	0	0	0	0	0	0
Obi Timur	0	0	0	0	0	0
Obi Utara	0	0	0	0	0	0
Bacan	0	0	0	0	0	0
Mandioli Selatan	0	0	0	0	0	0
Mandioli Utara	0	0	0	0	0	0
Bacan Selatan	0	0	0	0	0	0
Batang Lomang	0	0	0	0	0	0
Bacan Timur	0	0	0	0	0	0
Bacan Timur Selatan	0	0	0	0	0	0
Bacan Timur Tengah	0	0	0	0	0	0
Bacan Barat	0	0	0	0	0	0
Kasiruta Barat	0	0	0	0	0	0
Kasiruta Timur	0	0	0	0	0	0
Bacan Barat Utara	0	0	0	0	0	0
Kayoa	0	0	0	0	0	0
Kayoa Barat	0	0	0	0	0	0
Kayoa Selatan	0	0	0	0	0	0
Kayoa Uta	0	0	0	0	0	0
Pulau Makian	0	0	0	0	0	0
Makian Barat	0	0	0	0	0	0
Gane Barat	0	0	0	0	0	0
Gane Barat Selatan	0	0	0	0	0	0
Gane Barat Utara	0	0	0	0	0	0
Kepulauan Joronga	0	0	0	0	0	0
Gane Timur	0	0	0	0	0	0
Gane Timur Tengah	0	0	0	0	0	0
Gane Timur Selatan	0	0	0	0	0	0
Halmahera Selatan	0	0	0	0	0	0

Sumber/Source: BPS, Statistik Pertanian Hortikultura SPH-TH/BPS-Statistics Indonesia, Agricultural Statistik for Horticulture SPH-TH

Tabel
Table 5.1.10

Produksi Tanaman Hias Menurut Kecamatan dan Jenis Tanaman di Kabupaten Halmahera Selatan (tangkai), 2019 and 2020
Production of Ornamental Plants by Subdistrict and Kind of Plant in Halmahera Selatan Regency (stalks), 2019 and 2020

Kecamatan Subdistrict	Anggrek/Orchid		Krisan/Chrysantemum		Mawar/Rose	
	2019	2020 ^x	2019	2020 ^x	2019	2020 ^x
(1)	(2)	(3)	(4)	(5)	(6)	(7)
Obi Selatan	0	0	0	0	0	0
Obi	0	0	0	0	0	0
Obi Barat	0	0	0	0	0	0
Obi Timur	0	0	0	0	0	0
Obi Utara	0	0	0	0	0	0
Bacan	0	0	0	0	0	0
Mandioli Selatan	0	0	0	0	0	0
Mandioli Utara	0	0	0	0	0	0
Bacan Selatan	0	0	0	0	0	0
Batang Lomang	0	0	0	0	0	0
Bacan Timur	0	0	0	0	0	0
Bacan Timur Selatan	0	0	0	0	0	0
Bacan Timur Tengah	0	0	0	0	0	0
Bacan Barat	0	0	0	0	0	0
Kasiruta Barat	0	0	0	0	0	0
Kasiruta Timur	0	0	0	0	0	0
Bacan Barat Utara	0	0	0	0	0	0
Kayoa	0	0	0	0	0	0
Kayoa Barat	0	0	0	0	0	0
Kayoa Selatan	0	0	0	0	0	0
Kayoa Uta	0	0	0	0	0	0
Pulau Makian	0	0	0	0	0	0
Makian Barat	0	0	0	0	0	0
Gane Barat	0	0	0	0	0	0
Gane Barat Selatan	0	0	0	0	0	0
Gane Barat Utara	0	0	0	0	0	0
Kepulauan Joronga	0	0	0	0	0	0
Gane Timur	0	0	0	0	0	0
Gane Timur Tengah	0	0	0	0	0	0
Gane Timur Selatan	0	0	0	0	0	0
Halmahera Selatan	0	0	0	0	0	0

Lanjutan Tabel/Continued Table 5.1.10

Kecamatan Subdistrict	Sedap Malam/Tuberose		Komoditas daerah		Komoditas daerah	
	2019	2020*	2019	2020*	2019	2020*
(1)	(8)	(9)	(10)	(11)	(12)	(13)
Obi Selatan	0	0	0	0	0	0
Obi	0	0	0	0	0	0
Obi Barat	0	0	0	0	0	0
Obi Timur	0	0	0	0	0	0
Obi Utara	0	0	0	0	0	0
Bacan	0	0	0	0	0	0
Mandioli Selatan	0	0	0	0	0	0
Mandioli Utara	0	0	0	0	0	0
Bacan Selatan	0	0	0	0	0	0
Batang Lomang	0	0	0	0	0	0
Bacan Timur	0	0	0	0	0	0
Bacan Timur Selatan	0	0	0	0	0	0
Bacan Timur Tengah	0	0	0	0	0	0
Bacan Barat	0	0	0	0	0	0
Kasiruta Barat	0	0	0	0	0	0
Kasiruta Timur	0	0	0	0	0	0
Bacan Barat Utara	0	0	0	0	0	0
Kayoa	0	0	0	0	0	0
Kayoa Barat	0	0	0	0	0	0
Kayoa Selatan	0	0	0	0	0	0
Kayoa Uta	0	0	0	0	0	0
Pulau Makian	0	0	0	0	0	0
Makian Barat	0	0	0	0	0	0
Gane Barat	0	0	0	0	0	0
Gane Barat Selatan	0	0	0	0	0	0
Gane Barat Utara	0	0	0	0	0	0
Kepulauan Joronga	0	0	0	0	0	0
Gane Timur	0	0	0	0	0	0
Gane Timur Tengah	0	0	0	0	0	0
Gane Timur Selatan	0	0	0	0	0	0
Nama Kabupaten/Kota	0	0	0	0	0	0

Sumber/Source: BPS, Statistik Pertanian Hortikultura SPH-TH/BPS-Statistics Indonesia, Agricultural Statistik for Horticulture SPH-TH

Tabel 5.1.11 Luas Panen Tanaman Hias Menurut Jenis Tanaman di Kabupaten Halmahera Selatan (m²), 2017–2020
Harvested Area of Ornamental Plants by Kind of Plant in Halmahera Selatan Regency (m²), 2017–2020

Jenis Tanaman Kind of Plants	2017	2018	2019	2020 ^x
(1)	(2)	(3)	(4)	(5)
Anggrek/ <i>Orchid</i>	...	0	0	0
Krisan/ <i>Chrysantemum</i>	...	0	0	0
Mawar/ <i>Rose</i>	...	0	0	0
Sedap Malam/ <i>Tuberose</i>	...	0	0	0
Komoditas daerah	...	0	0	0
Komoditas daerah	...	0	0	0

Sumber/Source: BPS, Statistik Pertanian Hortikultura SPH-TH/BPS-Statistics Indonesia, *Agricultural Statistik for Horticulture SPH-TH*

Tabel 5.1.12 **Produksi Tanaman Hias Menurut Jenis Tanaman di Kabupaten Halmahera Selatan (tangkai), 2017–2020**
Table **Production of Ornamental Plants by Kind of Plant n Halmahera Selatan Regency (stalks), 2017–2020**

Jenis Tanaman Kind of Plants	2017	2018	2019	2020 ^x
(1)	(2)	(3)	(4)	(5)
Anggrek/ <i>Orchid</i>	...	0	0	0
Krisan/ <i>Chrysantemum</i>	...	0	0	0
Mawar/ <i>Rose</i>	...	0	0	0
Sedap Malam/ <i>Tuberose</i>	...	0	0	0
Komoditas daerah	...	0	0	0
Komoditas daerah	...	0	0	0

Sumber/Source: BPS, Statistik Pertanian Hortikultura SPH-TH/BPS-Statistics Indonesia, *Agricultural Statistik for Horticulture SPH-TH*

Tabel
Table 5.1.13

**Produksi Buah-buahan Menurut Kecamatan dan Jenis Tanaman
di Kabupaten Halmahera Selatan (kuintal), 2019 and 2020**
*Production of Fruits by Subdistrict and Kind of Plant in Halmahera
Selatan Regency (quintal), 2019 and 2020*

Kecamatan Subdistrict	Mangga/Mango		Durian/Durian	
	2019	2020*	2019	2020*
(1)	(2)	(3)	(4)	(5)
Obi Selatan	1 337	1 910	96	0
Obi	107	299	112	0
Obi Barat	0	0	101	0
Obi Timur	52	0	93	0
Obi Utara	157	42	30	3
Bacan	234	23	1 614	753
Mandioli Selatan	70	23	55	9
Mandioli Utara	87	0	25	0
Bacan Selatan	720	0	98	0
Batang Lomang	229	60	57	44
Bacan Timur	469	120	206	69
Bacan Timur Selatan	450	168	123	41
Bacan Timur Tengah	270	0	15	3
Bacan Barat	255	0	15	9
Kasiruta Barat	109	0	90	90
Kasiruta Timur	68	19	62	5
Bacan Barat Utara	68	45	62	62
Kayoa	218	165	48	38
Kayoa Barat	128	78	30	24
Kayoa Selatan	131	44	53	9
Kayoa Uta	263	175	15	5
Pulau Makian	218	132	113	75
Makian Barat	214	146	53	26
Gane Barat	242	151	111	56
Gane Barat Selatan	257	161	36	0
Gane Barat Utara	116	0	78	39
Kepulauan Joronga	78	52	60	0
Gane Timur	1 178	568	180	0
Gane Timur Tengah	525	212	70	0
Gane Timur Selatan	135	135	34	17
Halmahera Selatan	8 385	4 728	3 735	1 377

Lanjutan Tabel/Continued Table 5.1.13

Kecamatan Subdistrict	Jeruk Siam/Orange/Tangerine		Pisang/Banana	
	2019	2020*	2019	2020*
(1)	(6)	(7)	(8)	(9)
Obi Selatan	0	0	564	564
Obi	0	4	1 101	865
Obi Barat	0	0	300	237
Obi Timur	0	0	450	399
Obi Utara	0	0	331	332
Bacan	0	80	2 544	2 472
Mandioli Selatan	0	25	564	330
Mandioli Utara	0	0	348	59
Bacan Selatan	0	0	992	188
Batang Lomang	0	0	1 020	920
Bacan Timur	0	39	2 490	805
Bacan Timur Selatan	0	0	1 122	299
Bacan Timur Tengah	0	3	300	130
Bacan Barat	0	0	273	264
Kasiruta Barat	0	0	867	464
Kasiruta Timur	0	0	753	504
Bacan Barat Utara	0	0	780	579
Kayoa	0	0	807	579
Kayoa Barat	0	9	420	309
Kayoa Selatan	0	0	504	274
Kayoa Uta	0	3	291	228
Pulau Makian	0	0	900	621
Makian Barat	0	0	780	585
Gane Barat	0	0	660	303
Gane Barat Selatan	0	0	500	312
Gane Barat Utara	0	0	1 119	638
Kepulauan Joronga	152	0	573	408
Gane Timur	1 014	136	1 692	682
Gane Timur Tengah	236	0	978	243
Gane Timur Selatan	92	39	516	237
Halmahera Selatan	1 494	338	24 539	14 830

Lanjutan Tabel/Continued Table 5.1.13

Kecamatan Subdistrict	Pepaya/Papaya		Salak/Snakefruit	
	2019	2020*	2019	2020*
(1)	(10)	(11)	(12)	(13)
Obi Selatan	120	120	0	0
Obi	128	128	0	0
Obi Barat	156	156	0	0
Obi Timur	201	156	0	0
Obi Utara	204	153	0	0
Bacan	480	404	0	0
Mandioli Selatan	204	94	0	4
Mandioli Utara	80	14	0	0
Bacan Selatan	690	324	0	0
Batang Lomang	216	10	0	0
Bacan Timur	333	121	0	18
Bacan Timur Selatan	88	30	0	0
Bacan Timur Tengah	120	42	0	1
Bacan Barat	120	110	0	0
Kasiruta Barat	99	62	0	0
Kasiruta Timur	152	114	0	0
Bacan Barat Utara	152	114	0	0
Kayoa	120	90	0	0
Kayoa Barat	228	171	0	1
Kayoa Selatan	120	55	0	0
Kayoa Uta	120	80	0	0
Pulau Makian	308	142	0	0
Makian Barat	212	166	0	1
Gane Barat	84	0	0	0
Gane Barat Selatan	116	36	0	0
Gane Barat Utara	300	63	0	0
Kepulauan Joronga	248	124	0	0
Gane Timur	236	73	0	0
Gane Timur Tengah	735	14	0	0
Gane Timur Selatan	204	128	0	0
Halmahera Selatan	6,574	3,294	0	25

Lanjutan Tabel/Continued Table 5.1.13

Kecamatan Subdistrict	Duku/Duku		Rambutan/Rambutan	
	2019	2020*	2019	2020*
(1)	(10)	(11)	(12)	(13)
Obi Selatan	78	0	70	0
Obi	112	0	149	360
Obi Barat	39	0	0	0
Obi Timur	41	0	175	130
Obi Utara	45	9	32	0
Bacan	2 002	0	684	293
Mandioli Selatan	63	21	64	25
Mandioli Utara	32	0	72	0
Bacan Selatan	173	0	301	0
Batang Lomang	180	120	45	0
Bacan Timur	195	130	224	48
Bacan Timur Selatan	739	493	56	22
Bacan Timur Tengah	31	10	28	12
Bacan Barat	31	6	32	0
Kasiruta Barat	56	56	39	0
Kasiruta Timur	34	0	74	18
Bacan Barat Utara	34	56	74	76
Kayoa	240	233	79	7
Kayoa Barat	43	29	49	25
Kayoa Selatan	49	16	35	19
Kayoa Uta	31	21	28	0
Pulau Makian	86	63	154	50
Makian Barat	76	51	46	6
Gane Barat	153	61	42	0
Gane Barat Selatan	79	0	32	0
Gane Barat Utara	105	70	88	0
Kepulauan Joronga	75	5	56	0
Gane Timur	8	6	245	0
Gane Timur Tengah	87	80	294	20
Gane Timur Selatan	48	45	50	53
Halmahera Selatan	4 965	1 581	3 317	1 164

Sumber/Source: BPS, Statistik Pertanian Hortikultura SPH-BST/BPS-Statistics Indonesia, Agricultural Statistic for Horticulture SPH-BST

Tabel 5.1.14 **Produksi Buah–Buahan dan Sayuran Tahunan Menurut Jenis Tanaman di Kabupaten Halmahera Selatan (kuintal), 2017–2020**
Table 5.1.14 **Production of Annual Fruits and Vegetables by Kind of Plant in Halmahera Selatan Regency (quintal), 2017–2020**

Jenis Tanaman <i>Kind of Plants</i>	2017	2018	2019	2020
(1)	(2)	(3)	(4)	(5)
Buah–Buahan/Fruits:				
Durian/ <i>Durian</i>	...	392	3 735	1 377
Jeruk Siam/Keprok/ <i>Orange/Tangerine</i>	...	1 071	1 498	338
Mangga/ <i>Mango</i>	...	467	8 385	4 728
Pepaya/ <i>Papaya</i>	...	7 248	6 574	3 294
Pisang/ <i>Banana</i>	...	28 308	24 539	14 830
Salak/ <i>Snakefruit</i>	...	3	0	25
Duku/ <i>Duku</i>	...	94	4 965	1 581
Rambutan/ <i>Rambutan</i>	...	507	3 317	1 164
Sayuran/Vegetables:				
Petai/ <i>Petai</i>	...	0	0	0
Jengkol/ <i>Jengkol</i>	...	0	0	0

Sumber/Source: BPS, Statistik Pertanian Hortikultura SPH-BST/BPS-Statistics Indonesia, Agricultural Statistic for Horticulture SPH-BST

**5.2 PERKEBUNAN
ESTATE CROPS**

Tabel 5.2.1 Luas Areal Tanaman Perkebunan Menurut Kecamatan dan Jenis Tanaman di Kabupaten Halmahera Selatan (ha), 2019 dan 2020
Planted Area of Estate Crops by Subdistrict and Type of Crops in Halmahera Selatan Regency (ha), 2019 and 2020

Kecamatan Subdistrict	Kelapa Sawit/Oil Palm		Kelapa/Coconut	
	2019	2020	2019	2020
(1)	(2)	(3)	(4)	(5)
Obi Selatan
Obi
Obi Barat
Obi Timur
Obi Utara
Bacan
Mandioli Selatan
Mandioli Utara
Bacan Selatan
Batang Lomang
Bacan Timur
Bacan Timur Selatan
Bacan Timur Tengah
Bacan Barat
Kasiruta Barat
Kasiruta Timur
Bacan Barat Utara
Kayoa
Kayoa Barat
Kayoa Selatan
Kayoa Uta
Pulau Makian
Makian Barat
Gane Barat
Gane Barat Selatan
Gane Barat Utara
Kepulauan Joronga
Gane Timur
Gane Timur Tengah
Gane Timur Selatan
Halmahera Selatan	29731	29731

Lanjutan Tabel/Continued Table 5.2.1

Kecamatan Subdistrict	Karet/Rubber		Kopi/Coffee	
	2019	2020	2019	2020
(1)	(6)	(7)	(8)	(9)
Obi Selatan
Obi
Obi Barat
Obi Timur
Obi Utara
Bacan
Mandioli Selatan
Mandioli Utara
Bacan Selatan
Batang Lomang
Bacan Timur
Bacan Timur Selatan
Bacan Timur Tengah
Bacan Barat
Kasiruta Barat
Kasiruta Timur
Bacan Barat Utara
Kayoa
Kayoa Barat
Kayoa Selatan
Kayoa Uta
Pulau Makian
Makian Barat
Gane Barat
Gane Barat Selatan
Gane Barat Utara
Kepulauan Joronga
Gane Timur
Gane Timur Tengah
Gane Timur Selatan
Halmahera Selatan	2	2

Lanjutan Tabel/Continued Table 5.2.1

Kecamatan Subdistrict	Kakao/Cocoa		Tebu/Sugar cane	
	2019	2020	2019	2020
(1)	(10)	(11)	(12)	(13)
Obi Selatan
Obi
Obi Barat
Obi Timur
Obi Utara
Bacan
Mandioli Selatan
Mandioli Utara
Bacan Selatan
Batang Lomang
Bacan Timur
Bacan Timur Selatan
Bacan Timur Tengah
Bacan Barat
Kasiruta Barat
Kasiruta Timur
Bacan Barat Utara
Kayoa
Kayoa Barat
Kayoa Selatan
Kayoa Uta
Pulau Makian
Makian Barat
Gane Barat
Gane Barat Selatan
Gane Barat Utara
Kepulauan Joronga
Gane Timur
Gane Timur Tengah
Gane Timur Selatan
Halmahera Selatan	4120	4120

Lanjutan Tabel/Continued Table 5.2.1

Kecamatan Subdistrict	Teh/Tea		Tembakau/Tobacco	
	2019	2020	2019	2020
(1)	(14)	(15)	(16)	(17)
Obi Selatan
Obi
Obi Barat
Obi Timur
Obi Utara
Bacan
Mandioli Selatan
Mandioli Utara
Bacan Selatan
Batang Lomang
Bacan Timur
Bacan Timur Selatan
Bacan Timur Tengah
Bacan Barat
Kasiruta Barat
Kasiruta Timur
Bacan Barat Utara
Kayoa
Kayoa Barat
Kayoa Selatan
Kayoa Uta
Pulau Makian
Makian Barat
Gane Barat
Gane Barat Selatan
Gane Barat Utara
Kepulauan Joronga
Gane Timur
Gane Timur Tengah
Gane Timur Selatan
Halmahera Selatan

Tabel
Table 5.2.2

Produksi Perkebunan Menurut Kecamatan dan Jenis Tanaman di Kabupaten Halmahera Selatan (ton), 2019 dan 2020
Production of Estate by Subdistrict and Type of Crops in Halmahera Selatan Regency (ton), 2019 and 2020

Kecamatan Subdistrict	Kelapa Sawit/Oil Palm		Kelapa/Coconut	
	2019	2020	2019	2020
(1)	(2)	(3)	(4)	(5)
Obi Selatan
Obi
Obi Barat
Obi Timur
Obi Utara
Bacan
Mandioli Selatan
Mandioli Utara
Bacan Selatan
Batang Lomang
Bacan Timur
Bacan Timur Selatan
Bacan Timur Tengah
Bacan Barat
Kasiruta Barat
Kasiruta Timur
Bacan Barat Utara
Kayoa
Kayoa Barat
Kayoa Selatan
Kayoa Uta
Pulau Makian
Makian Barat
Gane Barat
Gane Barat Selatan
Gane Barat Utara
Kepulauan Joronga
Gane Timur
Gane Timur Tengah
Gane Timur Selatan
Halmahera Selatan	23235	23235

Lanjutan Tabel/Continued Table 5.2.2

Kecamatan Subdistrict	Karet/Rubber		Kopi/Coffee	
	2019	2020	2019	2020
(1)	(6)	(7)	(8)	(9)
Obi Selatan
Obi
Obi Barat
Obi Timur
Obi Utara
Bacan
Mandioli Selatan
Mandioli Utara
Bacan Selatan
Batang Lomang
Bacan Timur
Bacan Timur Selatan
Bacan Timur Tengah
Bacan Barat
Kasiruta Barat
Kasiruta Timur
Bacan Barat Utara
Kayoa
Kayoa Barat
Kayoa Selatan
Kayoa Uta
Pulau Makian
Makian Barat
Gane Barat
Gane Barat Selatan
Gane Barat Utara
Kepulauan Joronga
Gane Timur
Gane Timur Tengah
Gane Timur Selatan
Halmahera Selatan	23	...

Lanjutan Tabel/Continued Table 5.2.2

Kecamatan Subdistrict	Kakao/Cocoa		Tebu/Sugar cane	
	2019	2020	2019	2020
(1)	(10)	(11)	(12)	(13)
Obi Selatan
Obi
Obi Barat
Obi Timur
Obi Utara
Bacan
Mandioli Selatan
Mandioli Utara
Bacan Selatan
Batang Lomang
Bacan Timur
Bacan Timur Selatan
Bacan Timur Tengah
Bacan Barat
Kasiruta Barat
Kasiruta Timur
Bacan Barat Utara
Kayoa
Kayoa Barat
Kayoa Selatan
Kayoa Uta
Pulau Makian
Makian Barat
Gane Barat
Gane Barat Selatan
Gane Barat Utara
Kepulauan Joronga
Gane Timur
Gane Timur Tengah
Gane Timur Selatan
Halmahera Selatan	2195	2195

Lanjutan Tabel/Continued Table 5.2.2

Kecamatan Subdistrict	Teh/Tea		Tembakau/Tobacco	
	2019	2020	2019	2020
(1)	(14)	(15)	(16)	(17)
Obi Selatan
Obi
Obi Barat
Obi Timur
Obi Utara
Bacan
Mandioli Selatan
Mandioli Utara
Bacan Selatan
Batang Lomang
Bacan Timur
Bacan Timur Selatan
Bacan Timur Tengah
Bacan Barat
Kasiruta Barat
Kasiruta Timur
Bacan Barat Utara
Kayoa
Kayoa Barat
Kayoa Selatan
Kayoa Uta
Pulau Makian
Makian Barat
Gane Barat
Gane Barat Selatan
Gane Barat Utara
Kepulauan Joronga
Gane Timur
Gane Timur Tengah
Gane Timur Selatan
Halmahera Selatan

Sumber/Source: Dinas Pertanian dan Ketahanan Pangan Kabupaten Halmahera Selatan / Agriculture and Food Security Agency Halmahera Selatan Regency

**5.3 PETERNAKAN
ANIMAL HUSBANDRY**

Tabel 5.3.1 Populasi Ternak Menurut Jenis Ternak dan Kecamatan di Kabupaten Halmahera Selatan (Ekor), 2020
Population of Livestocks by Kind of Livestock and Subdistrict in Halmahera Selatan Regency (Heads), 2020

Kecamatan Subdistrict	Sapi Perah Daily Cattle	Sapi Potong Beef Cattle	Kerbau Buffalo
(1)	(2)	(3)	(4)
Obi Selatan	...	566	...
Obi	...	1 838	...
Obi Barat	...	54	...
Obi Timur	...	185	...
Obi Utara	...	225	...
Bacan	...	748	...
Mandioli Selatan	...	235	...
Mandioli Utara	...	165	...
Bacan Selatan	...	1 310	...
Batang Lomang	...	73	...
Bacan Timur	...	494	...
Bacan Timur Selatan	...	17	...
Bacan Timur Tengah	...	700	...
Bacan Barat	...	53	...
Kasiruta Barat	...	71	...
Kasiruta Timur	...	0	...
Bacan Barat Utara	...	47	...
Kayoa	...	65	...
Kayoa Barat	...	0	...
Kayoa Selatan	...	0	...
Kayoa Uta	...	0	...
Pulau Makian	...	0	...
Makian Barat	...	0	...
Gane Barat	...	463	...
Gane Barat Selatan	...	178	...
Gane Barat Utara	...	783	...
Kepulauan Jorong	...	0	...
Gane Timur	...	1 931	...
Gane Timur Tengah	...	572	...
Gane Timur Selatan	...	224	...
Halmahera Selatan	...	10 997	...

Lanjutan Tabel/*Continued Table* 5.3.1

Kecamatan <i>Subdistrict</i>	Kambing <i>Goat</i>	Domba <i>Sheep</i>	Babi <i>Pig</i>
(1)	(2)	(3)	(4)
Obi Selatan	819
Obi	1 132
Obi Barat	642
Obi Timur	495
Obi Utara	790
Bacan	768
Mandioli Selatan	703
Mandioli Utara	458
Bacan Selatan	1 025
Batang Lomang	1 010
Bacan Timur	995
Bacan Timur Selatan	556
Bacan Timur Tengah	735
Bacan Barat	336
Kasiruta Barat	837
Kasiruta Timur	558
Bacan Barat Utara	695
Kayoa	1 710
Kayoa Barat	1 024
Kayoa Selatan	1 070
Kayoa Uta	1 704
Pulau Makian	2 026
Makian Barat	1 024
Gane Barat	1 182
Gane Barat Selatan	1 115
Gane Barat Utara	1 537
Kepulauan Joronga	888
Gane Timur	1 803
Gane Timur Tengah	2 203
Gane Timur Selatan	1 379
Halmahera Selatan	31 219

Sumber/*Source*: Dinas Pertanian dan Ketahanan Pangan Kabupaten Halmahera Selatan / *Agriculture and Food Security Agency Halmahera Selatan Regency*

Tabel 5.3.2 **Populasi Unggas Menurut Jenis Unggas dan Kecamatan di Kabupaten Halmahera Selatan (Ekor), 2020**
Poultry Population by Kind of Poultry and Subdistrict in Halmahera Selatan Regency (Heads), 2020

Kecamatan Subdistrict	Ayam Kampung Native Chicken	Ayam Petelur Layer	Ayam Pedaging Broiler	Itik/Itik Manila Duck/Muscovy Duck
(1)	(2)	(3)	(4)	(5)
Obi Selatan	1 345
Obi	1 504
Obi Barat	1 237
Obi Timur	907
Obi Utara	1 383	320
Bacan	1 312	233
Mandioli Selatan	996
Mandioli Utara	939
Bacan Selatan	1 503	1302
Batang Lomang	801
Bacan Timur	1 779
Bacan Timur Selatan	1 359	269
Bacan Timur Tengah	1 412	105
Bacan Barat	1 293
Kasiruta Barat	1 215
Kasiruta Timur	1 307
Bacan Barat Utara	1 265
Kayoa	2 488
Kayoa Barat	1 494
Kayoa Selatan	1 101
Kayoa Uta	1 157
Pulau Makian	2 342
Makian Barat	1 221
Gane Barat	1 153	561
Gane Barat Selatan	906	259
Gane Barat Utara	1 829	837
Kepulauan Joronga	807
Gane Timur	2 705	777
Gane Timur Tengah	1 676	621
Gane Timur Selatan	1 819	809
Halmahera Selatan	42 255	...	15 800	6 093

Sumber/Source: Dinas Pertanian dan Ketahanan Pangan Kabupaten Halmahera Selatan / Agriculture and Food Security Agency Halmahera Selatan Regency

Tabel
Table 5.3.3

Produksi Daging Ternak Menurut Kecamatan dan Jenis Ternak di Kabupaten Halmahera Selatan (Kg), 2020
Production of Animal Meat by District and Animal Type in Halmahera Selatan Regency (Kg), 2020

Kecamatan Subdistrict	Sapi Potong Beef Cattle	Kerbau Buffalo	Kambing Goat	Babi Pig
(1)				
Obi Selatan
Obi	6 715	...	280	...
Obi Barat
Obi Timur
Obi Utara	170	...	180	...
Bacan	33 320	...	1 650	...
Mandioli Selatan
Mandioli Utara	170	...	20	...
Bacan Selatan	3 825	...	690	...
Batang Lomang
Bacan Timur	1 955	...	230	...
Bacan Timur Selatan	510	...	230	...
Bacan Timur Tengah	680	...	40	...
Bacan Barat	255
Kasiruta Barat
Kasiruta Timur	170	...	90	...
Bacan Barat Utara	255
Kayoa	340	...	70	...
Kayoa Barat	85	...	30	...
Kayoa Selatan
Kayoa Uta
Pulau Makian	2 125	...	830	...
Makian Barat	680
Gane Barat	340	...	130	...
Gane Barat Selatan
Gane Barat Utara
Kepulauan Jorong	255	...	30	...
Gane Timur	2 805	...	140	...
Gane Timur Tengah	10	...
Gane Timur Selatan
Halmahera Selatan	54 655	...	4 650	...

Sumber/Source: Dinas Pertanian dan Ketahanan Pangan Kabupaten Halmahera Selatan / Agriculture and Food Security Agency Halmahera Selatan Regency

Tabel
Table 5.3.4

Produksi Daging Unggas Menurut Jenis Unggas dan Kecamatan di Kabupaten Halmahera Selatan (Kg), 2020
Poultry Production by Kind of Poultry and Subdistrict in Halmahera Selatan Regency (Kg), 2020

Kecamatan Subdistrict	Ayam Kampung Native Chicken	Ayam Petelur Layer	Ayam Pedaging Broiler	Itik/Itik Manila Duck/Muscovy Duck
(1)	(2)	(3)	(4)	(5)
Obi Selatan	175
Obi	300
Obi Barat	250
Obi Timur	125
Obi Utara	160	...	6	...
Bacan	422	...	25	...
Mandioli Selatan	69
Mandioli Utara	77
Bacan Selatan	172	...	15	...
Batang Lomang	210
Bacan Timur	275
Bacan Timur Selatan	165	...	7	...
Bacan Timur Tengah	112	...	9	...
Bacan Barat	75
Kasiruta Barat	89
Kasiruta Timur	50
Bacan Barat Utara	120
Kayoa	235
Kayoa Barat	65
Kayoa Selatan	90
Kayoa Uta	75
Pulau Makian	255
Makian Barat	185
Gane Barat	130	...	15	...
Gane Barat Selatan	80	...	20	...
Gane Barat Utara	180	...	25	...
Kepulauan Joronga	90
Gane Timur	350	...	18	...
Gane Timur Tengah	185	...	25	...
Gane Timur Selatan	200	...	22	...
Halmahera Selatan	4 966	...	187	...

Sumber/Source: Dinas Pertanian dan Ketahanan Pangan Kabupaten Halmahera Selatan / Agriculture and Food Security Agency Halmahera Selatan Regency

Tabel
Table 5.3.5

Produksi Telur Unggas dan Susu Sapi Menurut Kecamatan dan Jenis Unggas di Kabupaten Halmahera Selatan, 2020
Poultry Eggs and Cow Milk Production by Kind of Animal and Subdistrict in Halmahera Selatan Regency, 2020

Kecamatan Subdistrict	Telur Ayam Ras Chicken Eggs	Telur Itik Duck Eggs	Telur Puyuh Quail Eggs	Susu Sapi Cow Milk
(1)	(2)	(3)	(4)	(5)
Obi Selatan
Obi
Obi Barat
Obi Timur
Obi Utara
Bacan
Mandioli Selatan
Mandioli Utara
Bacan Selatan
Batang Lomang
Bacan Timur
Bacan Timur Selatan
Bacan Timur Tengah
Bacan Barat
Kasiruta Barat
Kasiruta Timur
Bacan Barat Utara
Kayoa
Kayoa Barat
Kayoa Selatan
Kayoa Uta
Pulau Makian
Makian Barat
Gane Barat
Gane Barat Selatan
Gane Barat Utara
Kepulauan Joronga
Gane Timur
Gane Timur Tengah
Gane Timur Selatan
Halmahera Selatan

Sumber/Source: Dinas Pertanian dan Ketahanan Pangan Kabupaten Halmahera Selatan / *Agriculture and Food Security Agency Halmahera Selatan Regency*

**5.4 PERIKANAN
FISHERY**

Tabel 5.4.1 **Produksi Perikanan Budidaya Menurut Kecamatan di Kabupaten Halmahera Selatan (Kg), 2020**
Production of Fishery by Subdistrict in Halmahera Selatan Regency (Kg), 2020

Kecamatan Subdistrict	Udang Shrimp	Rumput Laut Seaweed	Nila dan Mas Parrot and Goldfish	Lain lain Others
(1)	(2)	(3)	(4)	(5)
Obi Selatan	...	18 713
Obi
Obi Barat
Obi Timur	1 917	...
Obi Utara	...	2 614
Bacan	4 211	...	3 700	51
Mandioli Selatan
Mandioli Utara
Bacan Selatan	8 662
Batang Lomang
Bacan Timur
Bacan Timur Selatan
Bacan Timur Tengah
Bacan Barat
Kasiruta Barat
Kasiruta Timur
Bacan Barat Utara
Kayoa
Kayoa Barat
Kayoa Selatan
Kayoa Uta
Pulau Makian
Makian Barat
Gane Barat
Gane Barat Selatan
Gane Barat Utara
Kepulauan Joronga	...	1 145
Gane Timur
Gane Timur Tengah
Gane Timur Selatan
Halmahera Selatan

Sumber/Source: Dinas Kelautan dan Perikanan Kabupaten Halmahera Selatan/*Maritim and Fishery Services of Halmahera Selatan Regency*

Tabel
Table 5.4.2

Nilai Produksi Perikanan Budidaya Menurut Kecamatan di Kabupaten Halmahera Selatan (Ribuan), 2020
Production Value of Fishery by Subdistrict in Halmahera Selatan Regency (Thousand), 2020

Kecamatan Subdistrict	Udang Shrimp	Rumput Laut Seaweed	Nilu dan Mas Parrot and Goldfish	Lain lain Others
(1)	(2)	(3)	(4)	(5)
Obi Selatan	...	114 982
Obi
Obi Barat
Obi Timur	33 460	...
Obi Utara	...	36 596
Bacan	315 825	...	64 750	3 120
Mandioli Selatan
Mandioli Utara
Bacan Selatan	649 650
Batang Lomang
Bacan Timur
Bacan Timur Selatan
Bacan Timur Tengah
Bacan Barat
Kasiruta Barat
Kasiruta Timur
Bacan Barat Utara
Kayoa
Kayoa Barat
Kayoa Selatan
Kayoa Uta
Pulau Makian
Makian Barat
Gane Barat
Gane Barat Selatan
Gane Barat Utara
Kepulauan Joronga	...	16 032
Gane Timur
Gane Timur Tengah
Gane Timur Selatan
Halmahera Selatan

Sumber/Source: Dinas Kelautan dan Perikanan Kabupaten Halmahera Selatan/Maritim and Fishery Services of Halmahera Selatan Regency

Tabel 5.4.3 **Produksi dan Nilai Produksi Perikanan Tangkap Menurut Kecamatan di Kabupaten Halmahera Selatan (Ton), 2020**
Production of Fish Capture by Fishery Subsector and Subdistrict in Halmahera Selatan Regency, 2020

Kecamatan Subdistrict	Perikanan Laut Marine Fisheries		Perikanan Umum Inland Water	
	Produksi	Nilai (Rp)	Produksi	Nilai
(1)	(2)	(3)	(4)	(5)
Obi Selatan	644 389	13 814 486 600
Obi	1 349 231	25 135 980 000
Obi Barat	640 748	15 669 645 000
Obi Timur	210 952	4 905 663 000
Obi Utara	1 451 177	25 270 153 000
Bacan	2 583 617	31 702 490 000
Mandioli Selatan	1 116 523	22 910 335 000
Mandioli Utara	601 157	13 679 981 000
Bacan Selatan	4 601 349	51 177 841 000
Batang Lomang	1 720 723	25 225 118 000
Bacan Timur	4 368 560	26 615 280 000
Bacan Timur Selatan	760 658	10 259 927 000
Bacan Timur Tengah	474 391	11 135 359 500
Bacan Barat	696 120	15 430 358 000
Kasiruta Barat	547 364	13 654 015 000
Kasiruta Timur	744 189	16 971 947 000
Bacan Barat Utara	620 869	14 507 945 000
Kayoa	1 420 620	23 948 779 000
Kayoa Barat	396 627	6 168 293 000
Kayoa Selatan	1 161 492	27 213 163 000
Kayoa Uta	1 146 123	26 212 995 000
Pulau Makian	946 888	6 221 152 000
Makian Barat	447 363	2 930 318 000
Gane Barat	853 474	8 616 360 000
Gane Barat Selatan	781 981	12 951 192 500
Gane Barat Utara	285 664	2 828 138 000
Kepulauan Joronga	857 040	14 968 043 750
Gane Timur	571 963	1 376 230 000
Gane Timur Tengah	352 150	8 210 166 000
Gane Timur Selatan	549 781	12 276 208 000
Halmahera Selatan	32 903 183	491 987 562 350

Sumber/Source: Dinas Kelautan dan Perikanan Kabupaten Halmahera Selatan/Maritim and Fishery Services of Halmahera Selatan Regency

Tabel 5.4.4 **Produksi dan Nilai Produksi Perikanan Tangkap Menurut Komoditi di Kabupaten Halmahera Selatan (Ton), 2020**
Production of Fish Capture by Fishery Comodity in Halmahera Selatan Regency, 2020

Komoditi Comodity	Produksi	Nilai
(1)	(2)	(3)
CAKALANG	5 210 586	...
TUNA	4 265 537	...
KOMO	579 564	...
TONGKOL/DEHO	1 685 588	...
LAYANG	6 355 236	...
IKAN DASAR	10 032 159	...
LEMURU/SARDEN/KIRA	162 915	...
TERI	681 234	...
KEMBUNG	213 989	...
JULUNG	388 950	...
UDANG	9 045	...
LOBSTER	2 043	...
SELAR	86 882	...
DOLOSI	207 211	...
LAIN-LAIN	3 022 244	...
JUMLAH	32 903 183	...

Sumber/Source: Dinas Kelautan dan Perikanan Kabupaten Halmahera Selatan/*Maritim and Fishery Services of Halmahera Selatan Regency*

Tabel 5.4.5 Jumlah Perahu/Kapal menurut Jenis Perahu dan Kecamatan di Kabupaten Halmahera Selatan Tahun 2020
Table 5.4.5 Number of Fishing Boats by Type of Boat and Subdistrict in Halmahera Selatan Regency, 2020

Kecamatan Subdistricts	Perahu Tanpa Motor Nonpowered Boat	Motor Tempel Outboard Motorboat	Kapal Motor Inboard Motorboat
(1)	(2)	(3)	(4)
Obi Selatan	76	71	90
Obi	157	9	108
Obi Barat	150	6	40
Obi Timur	156	4	55
Obi Utara	285	7	98
Bacan	175	21	150
Mandioli Selatan	176	8	51
Mandioli Utara	164	6	61
Bacan Selatan	247	81	133
Batang Lomang	100	10	145
Bacan Timur	178	11	126
Bacan Timur Selatan	144	9	82
Bacan Timur Tengah	139	6	76
Bacan Barat	166	12	82
Kasiruta Barat	124	11	80
Kasiruta Timur	138	12	100
Bacan Barat Utara	165	8	120
Kayoa	131	9	91
Kayoa Barat	146	6	49
Kayoa Selatan	70	8	125
Kayoa Uta	131	10	59
Pulau Makian	144	8	40
Makian Barat	118	6	48
Gane Barat	158	5	74
Gane Barat Selatan	150	5	70
Gane Barat Utara	120	7	49
Kepulauan Joronga	142	11	50
Gane Timur	135	4	50
Gane Timur Tengah	149	6	51
Gane Timur Selatan	149	9	43
Halmahera Selatan	4 483	386	2 396

Sumber/Source: Dinas Kelautan dan Perikanan Kabupaten Halmahera Selatan/Maritim and Fishery Services of Halmahera Selatan Regency

Tabel 5.4.6 Jumlah Nelayan Perikanan Tangkap menurut Kecamatan di Kabupaten Halmahera Selatan, 2020
Number of Fishermen Fish Capture by Subdistrict in Halmahera Selatan Regency, 2020

Kecamatan Subdistricts	Nelayan Sambilan <i>Part-time Fisherman</i>		Nelayan Penuh <i>Full-time Fisherman</i>
	Utama <i>Primary</i>	Tambahan <i>Supplementary</i>	
(1)	(2)	(3)	(4)
Obi Selatan	192	168	474
Obi	142	245	124
Obi Barat	133	130	123
Obi Timur	124	144	62
Obi Utara	176	362	804
Bacan	302	378	620
Mandioli Selatan	205	181	339
Mandioli Utara	259	321	181
Bacan Selatan	282	163	370
Batang Lomang	394	592	929
Bacan Timur	255	147	196
Bacan Timur Selatan	253	140	162
Bacan Timur Tengah	211	148	138
Bacan Barat	198	239	206
Kasiruta Barat	182	147	119
Kasiruta Timur	183	322	167
Bacan Barat Utara	157	136	148
Kayoa	163	159	381
Kayoa Barat	212	131	137
Kayoa Selatan	118	282	206
Kayoa Uta	152	331	121
Pulau Makian	201	101	128
Makian Barat	151	121	136
Gane Barat	142	161	111
Gane Barat Selatan	308	251	361
Gane Barat Utara	142	150	112
Kepulauan Jorong	274	424	818
Gane Timur	141	244	201
Gane Timur Tengah	160	349	191
Gane Timur Selatan	242	282	171
Halmahera Selatan	6 054	6 949	8 236

Sumber/Source: Dinas Kelautan dan Perikanan Kabupaten Halmahera Selatan/*Maritim and Fishery Services of Halmahera Selatan Regency*

**5.4 KEHUTANAN
FORESTRY**

Tabel 5.4.1 Luas Kawasan Hutan dan Perairan Menurut Kecamatan di Kabupaten Halmahera Selatan, 2020
Extent of Forest Area, Inland Water, Coastal, and Marine Ecosystem sub-district in Halmahera Selatan, 2020

Kecamatan <i>Subdistrict</i>	Hutan Lindung <i>Protection Forest</i>	Suaka Alam dan Pelestarian Alam <i>Sanctuary Reserve and Nature Conservation Area</i>	Hutan Produksi Terbatas <i>Limited Production Forest</i>
(1)	(2)	(3)	(4)
Bacan	5 034, 67	64, 67	13 079, 96
Bacan Barat	2 045, 95	...	4 275, 84
Bacan Barat Utara	6 417, 11	...	9 690, 77
Bacan Selatan	...	10 886, 36	2 422, 33
Bacan Timur	14 008, 40	2 235, 20	13 951, 01
Bacan Timur Selatan	2 701, 00	6 241, 11	7 588, 66
Bacan Timur Tengah	7 632, 11	3 223, 84	5 240, 31
Gane Barat	12 592, 50	...	14 769, 54
Gane Barat Selatan	2 720, 25	...	4, 18
Gane Barat Utara	15 812, 60	...	8 479, 79
Gane Timur	313, 23	...	9 914, 82
Gane Timur Selatan	4 415, 61	...	3 001, 91
Gane Timur Tengah	737, 91	...	3 423, 36
Kasiruta Barat	2 665, 20	...	5 730, 79
Kasiruta Timur	7 708, 03	...	8 338, 86
Kayoa	2 624, 93
Kayoa Barat	688, 59
Kayoa Selatan	854, 44
Kayoa Utara	2 642, 83
Kepulauan Batanglomang	1 835, 62
Kepulauan Joronga	6 560, 51
Makian Barat	954, 35	...	691, 89
Mandioli Selatan	6 760, 45
Mandioli Utara	4 067, 34
Obi	8 442, 66	7 428, 49	34 860, 00
Obi Barat	3 261, 97
Obi Selatan	711, 41	8 699, 63	24 196, 99
Obi Timur	2 045, 82	3 546, 41	7 945, 54
Obi Utara	3 101, 91
Pulau Makian	2 041, 19	...	1 069, 35
Halmahera Selatan	131 398, 59	42 325, 71	178 675, 90

Lanjutan Tabel/*Continued Table* 5.4.1

Kecamatan <i>Subdistrict</i>	Hutan Produksi Tetap <i>Permanent Production Forest</i>	Hutan Produksi yang dapat Dikonversi <i>Convertible Production Forest</i>	Jumlah Luas Hutan dan Perairan <i>Total Forest Area and Water Area</i>
(1)	(5)	(6)	(7)
Bacan	...	2 764,15	20 943,45
Bacan Barat	4 387,23	4 588,71	15 297,73
Bacan Barat Utara	1 196,63	3 497,66	20 802,17
Bacan Selatan	...	173,99	13 482,68
Bacan Timur	1 471,43	2 629,86	34 295,90
Bacan Timur Selatan	...	7 744,95	24 275,72
Bacan Timur Tengah	...	3 894,07	19 990,33
Gane Barat	6 100,32	2 125,48	35 587,84
Gane Barat Selatan	2 846,62	8 005,93	13 576,98
Gane Barat Utara	14 448,93	8 369,16	47 110,48
Gane Timur	18 350,54	8 600,46	37 179,05
Gane Timur Selatan	11 052,38	1 152,88	19 622,78
Gane Timur Tengah	17 966,67	2 783,47	24 911,41
Kasiruta Barat	...	5 591,45	13 987,44
Kasiruta Timur	...	3 916,44	19 963,33
Kayoa	...	2 734,33	5 359,26
Kayoa Barat	...	1 627,93	2 316,52
Kayoa Selatan	...	743,89	1 598,33
Kayoa Utara	...	1 351,06	3 993,89
Kepulauan Batanglomang	714,13	1 449,48	3 999,23
Kepulauan Jorongga	3 418,64	1 104,68	11 083,83
Makian Barat	...	720,84	2 367,08
Mandioli Selatan	...	1 452,40	8 212,85
Mandioli Utara	...	1 145,17	5 212,51
Obi	31 271,73	12 294,64	94 297,52
Obi Barat	...	4 999,95	8 261,92
Obi Selatan	45 182,22	10 627,71	89 417,96
Obi Timur	28 703,32	13 207,24	55 448,33
Obi Utara	...	6 199,29	9 301,20
Pulau Makian	...	918,41	4 028,95
Halmahera Selatan	187 110,79	126 415,68	665 926,67

Sumber/*Source*: Dinas Kehutanan Kabupaten Halmahera Selatan/*Forestry Services of Halmahera Selatan Regency*

INDUSTRI, PERTAMBANGAN DAN ENERGI MANUFACTURING, MINING AND ENERGY

50%

25%

14%

Kapasitas Produksi PT. PLN wilayah Bacan sebesar 240.270.932 Kwh, pada tahun 2020.



PENJELASAN TEKNIS

1. Industri manufaktur adalah suatu kegiatan ekonomi yang melakukan kegiatan mengubah suatu barang dasar secara mekanis, kimia, atau dengan tangan sehingga menjadi barang jadi/setengah jadi, dan atau barang yang kurang nilainya menjadi barang yang lebih tinggi nilainya, dan sifatnya lebih dekat kepada pemakai akhir. Termasuk dalam kegiatan ini adalah jasa industri dan pekerjaan perakitan.
2. Jasa industri adalah kegiatan industri yang melayani keperluan pihak lain. Pada kegiatan ini bahan baku disediakan oleh pihak lain sedangkan pihak pengolah hanya melakukan pengolahannya dengan mendapat imbalan sebagai balas jasa (upah maklon).
3. Perusahaan atau usaha industri adalah suatu unit (kesatuan) usaha yang melakukan kegiatan ekonomi, bertujuan menghasilkan barang atau jasa, terletak pada suatu bangunan atau lokasi tertentu, dan mempunyai catatan administrasi tersendiri mengenai produksi dan struktur biaya serta ada seorang atau lebih yang bertanggung jawab atas usaha tersebut.
4. Industri manufaktur dikelompokkan ke dalam 4 golongan berdasarkan banyaknya pekerja, yaitu: industri besar (100 orang pekerja atau lebih), industri sedang/menengah (20–99 orang pekerja), industri kecil (5–19 orang pekerja), dan industri mikro (1–4 orang pekerja).

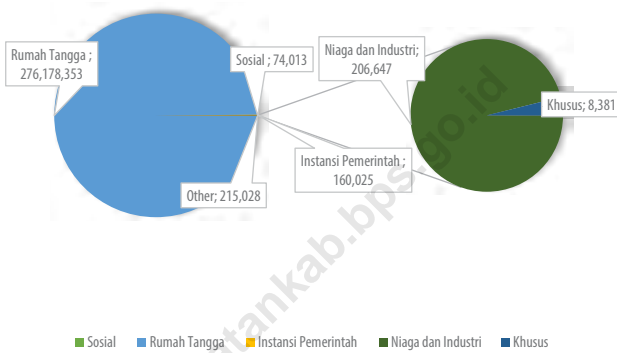
TECHNICAL NOTES

1. *Manufacturing industry is defined as an economic activity processing basic goods mechanically, chemicals or manually into final or intermediate goods. It is also defined as processing of lower value goods into higher value goods as final or intermediate products. The activities also include services for manufacturing and assembling.*
2. *Services for manufacturing is defined as a manufacturing activity which serving other manufacturing establishments. In this case, raw materials are supplied by others while the workers are paid as a compensation for processing raw materials.*
3. *A manufacturing establishment is defined as a production unit engaged in economic activity, producing goods or services, located in a building or in a certain location, keeping a business record concerning the production and cost structure, and having a person or more that are responsible to those activities.*
4. *Manufacturing industries are categorized into four groups, based on the number of employees: large scale manufacturing (100 employees or more), medium scale manufacturing (20–99 employees), small scale manufacturing (5–19 employees), and micro industry (1–4 employees).*

5. Kapasitas listrik terpasang adalah total kapasitas dari seluruh mesin pembangkit listrik yang dioperasikan.
 6. Listrik yang dibangkitkan adalah jumlah listrik yang dibangkitkan oleh seluruh mesin pembangkit listrik dan dinyatakan dalam satuan dasar Watt hours
 7. Jumlah listrik/gas/air bersih yang terjual/didistribusikan adalah banyaknya listrik/gas/air bersih yang disalurkan kepada para pelanggan.
 8. Kapasitas produksi potensial adalah hubungan antara output yang sebenarnya diproduksi dengan peralatan yang terpasang, dan potensi output yang dapat diproduksi dengan peralatan terpasang tersebut, jika kapasitas sepenuhnya digunakan.
 9. Volume air bersih yang disalurkan adalah banyaknya air bersih yang disalurkan oleh perusahaan air bersih (dalam satuan m³). Semakin besar volume air bersih yang disalurkan maka akan semakin terpenuhi kebutuhan konsumen akan air bersih.
5. *Installed electricity capacity is the total capacity of all operated power plants machines.*
 6. *Electricity generated is the amount of electricity generated by all power plant engine in Watt hours standard unit.*
 7. *Sold/distributed electricity/gas/ cleaned water is total electricity/gas/ cleaned water distributed to customers.*
 8. *Potential capacity production is relationship between output that is actually produced with the installed equipment, and the potential output which could be produced with it, if capacity was fully used.*
 9. *Volume of water distributed is the amount of water that can be distributed by the water company (in units of m³). The greater the volume of water distributed it will be increasingly fulfilled the needs of consumers for clean water.*

Gambar 6.1
Figures

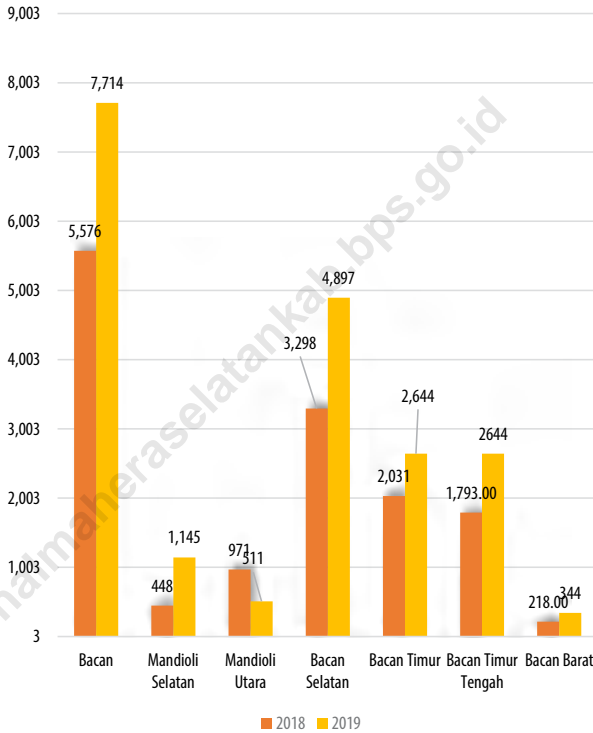
Jumlah Air yang Disalurkan Menurut Jenis Pelanggan di PDAM Bacan, 2020
Number of Distributed Water by Kind of Customer in PDAM Bacan, 2020



Sumber/Source : PDAM Cabang Bacan, Kabupaten Halmahera Selatan/Regional Municipal Water Corporation in Bacan, Halmahera Selatan Regency

Gambar 6.2
Figures

Jumlah Pelanggan Listrik Menurut Kecamatan di Kabupaten Halmahera Selatan, 2019–2020
Number of Electricity Customers by Subdistrict in Halmahera Selatan Regency, 2019–2020



Sumber/Source : PT. PLN Wilayah Bacan, Kabupaten Halmahera Selatan/State Electricity Company of Bacan, Halmahera Selatan Regency

Tabel
Table 6.1

Daya Terpasang, Produksi, dan Distribusi Listrik PT. PLN (Persero) pada Cabang/Ranting PLN Menurut Kecamatan di Kabupaten Halmahera Selatan, 2020
Installed Electricity Power, Production, and Distribution of PT. PLN (Persero) at PLN Branch by Subdistrict in Halmahera Selatan Regency, 2020

Kecamatan Subdistrict	Daya Terpasang Installed Electricity Power (KW)	Produksi Listrik Electricity Production (KWh)	Listrik Terjual Electricity Sold (KWh)	Dipakai Sendiri Own Used (KWh)	Susut/ Hilang Shrinkage/ Lost (KWh)
(1)	(2)	(3)	(4)	(5)	(6)
Obi Selatan
Obi
Obi Barat
Obi Timur
Obi Utara
Bacan	6 400	240 270 932	222 220 439	0	15 642 366
Mandioli Selatan
Mandioli Utara
Bacan Selatan
Batang Lomang
Bacan Timur
Bacan Timur Selatan
Bacan Timur Tengah
Bacan Barat
Kasiruta Barat
Kasiruta Timur
Bacan Barat Utara
Kayoa
Kayoa Barat
Kayoa Selatan
Kayoa Uta
Pulau Makian
Makian Barat
Gane Barat
Gane Barat Selatan
Gane Barat Utara
Kepulauan Jorong
Gane Timur
Gane Timur Tengah
Gane Timur Selatan
Halmahera Selatan

Tabel
Table 6.2**Jumlah Pelanggan Listrik Menurut Kecamatan di Kabupaten Halmahera Selatan, 2016–2020**
Number of Electricity Customers by Subdistrict in Halmahera Selatan Regency, 2016–2020

Kecamatan Subdistrict	2016	2017	2018	2019	2020
(1)	(2)	(3)	(4)	(5)	(6)
Obi Selatan
Obi
Obi Barat
Obi Timur
Obi Utara
Bacan	5 576	7 714
Mandioli Selatan	448	1 145
Mandioli Utara	971	511
Bacan Selatan	3 298	4 897
Batang Lomang
Bacan Timur	2 031	2 644
Bacan Timur Selatan
Bacan Timur Tengah	1 793	2 644
Bacan Barat	218	344
Kasiruta Barat
Kasiruta Timur
Bacan Barat Utara
Kayoa
Kayoa Barat
Kayoa Selatan
Kayoa Uta
Pulau Makian
Makian Barat
Gane Barat
Gane Barat Selatan
Gane Barat Utara
Kepulauan Jorong
Gane Timur
Gane Timur Tengah
Gane Timur Selatan
Halmahera Selatan

Sumber/Source: PT. PLN Wilayah Bacan, Kabupaten Halmahera Selatan/State Electricity Company of Bacan, Halmahera Selatan Regency

Tabel
Table 6.3

Jumlah Pelanggan dan Air yang Disalurkan Menurut Jenis Pelanggan di PDAM Bacan, 2020
Number of Customers and Distributed Water by Kind of Customer in PDAM Bacan, 2020

Jenis Pelanggan Kind of Customer	Pelanggan Number of Customers	Air Disalurkan Distributed Water (m³)	Nilai Value (Rp)
(1)	(2)	(3)	(4)
Sosial / <i>Social</i>	1 583	74 013,45	96 675.323
Non Niaga			
- Rumah Tangga / <i>Household</i>	95 656	276 178 352,60	14 537 459 119
- Instansi Pemerintah / <i>Government</i>	469	160 025,39	489 883 280
Niaga dan Industri / <i>Commerce and Industry</i>	8 045	206 647,09	650 938 025
Khusus / <i>Adhoc</i>	42	8 381,00	120 655 800

Sumber/Source: PDAM Cabang Bacan, Kabupaten Halmahera Selatan/*Regional Municipal Water Corporation in Bacan, Halmahera Selatan Regency*

PARIWISATA TOURISM

50%

25%

14%

Akibat Pandemi Covid-19, jumlah wisatawan di Kabupaten Halmahera Selatan turun, wisatawan mancanegara turun dari 264 jiwa yang tercatat pada tahun 2019 menjadi 103 jiwa pada tahun 2020.



PENJELASAN TEKNIS

1. Konsep dan definisi pariwisata mengikuti rekomendasi United Nations World Tourism Organization (UNWTO) dan International Union of Office Travel Organization (IUOTO).
2. Wisatawan mancanegara (wisman) ialah setiap pengunjung yang mengunjungi suatu negara di luar tempat tinggalnya, didorong oleh satu atau beberapa keperluan tanpa bermaksud memperoleh penghasilan di tempat yang dikunjungi dan lamanya kunjungan tersebut tidak lebih dari satu tahun (12 bulan). Definisi ini mencakup 2 (dua) kategori wisatawan mancanegara, yaitu :
 - a. Wisatawan (turis) ialah setiap pengunjung seperti definisi di atas yang tinggal paling sedikit 24 jam, akan tetapi tidak lebih dari 1 (satu) tahun di tempat yang dikunjungi, dengan maksud antara lain: berlibur, rekreasi, olah raga, bisnis, menghadiri pertemuan, studi, dan kunjungan dengan alasan kesehatan.
 - b. Excursionist ialah setiap pengunjung seperti definisi di atas yang tinggal kurang dari 24 jam di tempat yang dikunjungi (termasuk "Cruise passengers"). Cruise Passengers ialah setiap pengunjung yang tiba di suatu negara di mana mereka tidak menginap di akomodasi yang tersedia di negara tersebut, misalnya dengan kapal laut.

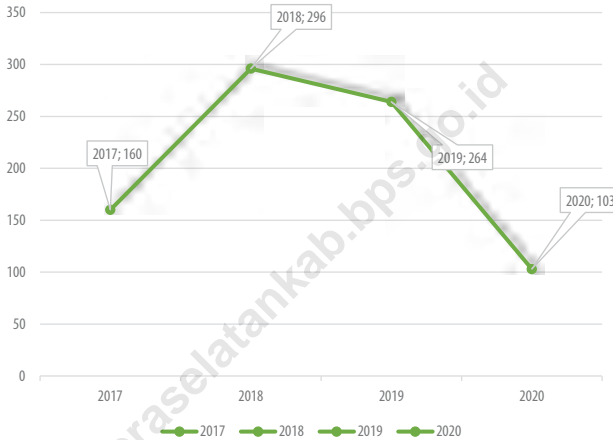
TECHNICAL NOTES

1. *The concept and definition of tourism refers to the recommendations of the United Nations World Tourism Organization (UNWTO) and International Union of Office Travel Organizations (IUOTO).*
2. *An International Visitor is any person visiting a country other than his usual place of residence for any reason other than for earning income in the country visited, and the length of stay is no more than one year (12 months). This definition covers two categories of foreign visitors, namely :*
 - a. *"Tourist" is any visitor staying for at least 24 hours, but no more than one year, in the country visited, with the intention of visiting, and for any of these purposes: pleasure, recreation and sports, business, visiting friends and relatives, missions, attending meetings, conferences, visit for health reasons and study.*
 - b. *"Excursionist" is any visitor staying less than 24 hours in the country visited including, "Cruise Passengers"; i.e. visitors arriving in a country without staying in any accommodation available in the visited country.*
3. *The business of providing accommodation is a business that*

3. Usaha penyediaan akomodasi adalah usaha yang menyediakan pelayanan penginapan yang dapat dilengkapi dengan pelayanan pariwisata lainnya. Usaha penyediaan akomodasi dapat berupa hotel, vila, pondok wisata, bumi perkemahan, persinggahan karavan, dan akomodasi lainnya yang digunakan untuk tujuan pariwisata.
provides specialty services that can be equipped with other tourism services. It includes hotel, villa, cottage, camping, caravan stop, and other accommodation that are used for tourism purposes.
4. Hotel adalah penyediaan akomodasi secara harian berupa kamar-kamar di dalam satu bangunan yang dapat dilengkapi dengan jasa pelayanan makan dan minum, kegiatan hiburan dan atau fasilitas lainnya. Hotel terdiri dari hotel berbintang dan hotel nonbintang.
4. Hotel is a daily supply of accommodation rooms within a building which can be equipped with eating and drinking services, entertainment activities and/or other facilities. Hotel consists of a classified hotel and a non-classified hotel.

Gambar 7.1
Figures

**Jumlah Kunjungan Wisata Mancaegara Kabupaten
Halmahera Selatan, 2017 - 2020**
**Number of International Visitors by Year in Halmahera
Selatan Regency, 2017 - 2020**



Sumber/Source : Dinas Pariwisata Kabupaten Halmahera Selatan/Tourism Services of Halmahera Selatan Regency

Tabel
Table 7.1

Jumlah Rumah Makan/Restoran Menurut Kecamatan di Kabupaten Halmahera Selatan, 2017–2020
Number of Restaurants by Subdistrict in Halmahera Selatan Regency, 2017–2020

Kecamatan Subdistrict	2017	2018	2019	2020
(1)	(2)	(3)	(4)	(5)
Obi Selatan
Obi	3	6
Obi Barat
Obi Timur
Obi Utara
Bacan	9	15
Mandioli Selatan
Mandioli Utara
Bacan Selatan	2	7
Batang Lomang
Bacan Timur	3	8
Bacan Timur Selatan
Bacan Timur Tengah
Bacan Barat
Kasiruta Barat
Kasiruta Timur
Bacan Barat Utara
Kayoa
Kayoa Barat
Kayoa Selatan
Kayoa Uta
Pulau Makian
Makian Barat
Gane Barat	1
Gane Barat Selatan
Gane Barat Utara
Kepulauan Joronga
Gane Timur
Gane Timur Tengah
Gane Timur Selatan
Halmahera Selatan	11	14	17	38

Sumber/Source: Dinas Pariwisata Kabupaten Halmahera Selatan/Tourism Services of Halmahera Selatan Regency

Tabel
Table 7.2

**Jumlah Kunjungan Wisatawan Domestik dan Mancanegara
Kabupaten Halmahera Selatan, 2017 - 2020**
*Number of International and Domestic Visitors by Year in
Halmahera Selatan Regency, 2017 - 2020*

Wistawan Visitors	2017	2018	2019	2020
(1)	(2)	(3)	(4)	(5)
Domestik <i>Domestic</i>	1 000	16	-	3 319
Mancanegara <i>International</i>	160	296	264	103

Sumber/Source: Dinas Pariwisata Kabupaten Halmahera Selatan/*Tourism Services of Halmahera Selatan Regency*

TRANSPORTASI DAN KOMUNIKASI TRANSPORTATION AND COMMUNICATION

50%

25%

14%

Panjang Jalan di Kabupaten Halmahera Selatan adalah 958,80 Km pada tahun 2019 terbagi atas 129,716 Km jalan aspal, 180 Km jalan kerikil, 569,954 Km jalan tanah, dan 79,196 Km jalan Hotmix.



PENJELASAN TEKNIS

1. Data transportasi dan komunikasi meliputi:
 - a. Panjang jalan
 - b. Angkutan darat
 - c. Angkutan laut
 - d. Angkutan udara
 - e. Pos dan telekomunikasi
2. Kendaraan bermotor adalah setiap kendaraan yang digerakkan oleh peralatan teknik yang ada pada kendaraan tersebut, biasanya digunakan untuk angkutan orang atau barang di atas jalan raya selain kendaraan yang berjalan di atas rel. Kendaraan bermotor yang dicatat adalah semua jenis kendaraan kecuali kendaraan bermotor TNI/Polri dan Korps Diplomatik.
3. Mobil penumpang adalah setiap kendaraan bermotor yang dilengkapi dengan tempat duduk untuk sebanyak-banyaknya delapan orang, tidak termasuk tempat duduk untuk pengemudi, baik dilengkapi atau tidak dilengkapi bagasi.
4. Mobil bus adalah setiap kendaraan bermotor yang dilengkapi dengan tempat duduk untuk lebih dari delapan orang, tidak termasuk tempat duduk untuk pengemudi, baik dilengkapi atau tidak dilengkapi bagasi.
5. Mobil truk adalah setiap kendaraan bermotor yang digunakan untuk

TECHNICAL NOTES

1. *Data on transportations and communications cover:*
 - a. *Length of road*
 - b. *Land transportation*
 - c. *Sea transportation*
 - d. *Air transportation*
 - e. *Post and telecommunication*
2. *Motor vehicles are any kind of vehicles motorized by machine set up in those vehicles, they are usually used for transporting peoples or goods on roads except vehicles moving along a railway line. The data cover all kinds of motor vehicles except those belong to Indonesia Army Force Indonesian State Police and Diplomatic Corps.*
3. *Passenger cars are any motor vehicles with no more than eight seats, excluding seat for driver, it can be with or without hoot.*
17. *4. Buses are large passenger cars having seats for more than eight passengers, excluding seat for driver, it can be with or without hoot.*
5. *Trucks are any motor vehicles used to transport goods excluding passenger cars, buses, and motorcycles.*
6. *Data on the length of regency/city*

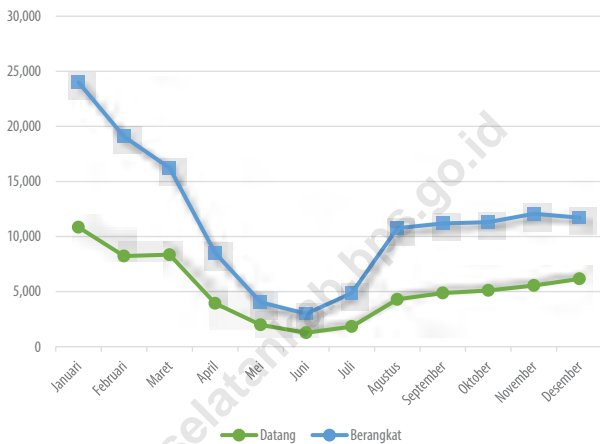
- angkutan barang, selain mobil penumpang, mobil bis dan kendaraan bermotor roda dua.
6. Data panjang jalan kabupaten/kota bersumber dari Dinas Pekerjaan Umum Kabupaten/Kota.
7. Kunjungan kapal adalah kapal yang datang di pelabuhan baik untuk berlabuh di perairan maupun bersandar di dermaga.
8. Sumber data transportasi berasal dari masing-masing instansi terkait, dikumpulkan oleh Badan Pusat Statistik (BPS) Kabupaten Halmahera Selatan setiap bulan.
9. Kantor Pos adalah tempat pemberi pelayanan komunikasi tertulis dan atau surat elektronik, layanan paket, layanan logistik, layanan transaksi keuangan, dan layanan keagenan pos untuk kepentingan umum. Rumah pos berfungsi sama seperti kantor pos dan kantor pos pembantu, bedanya rumah pos biasanya terletak di daerah terpencil.
10. Telekomunikasi adalah setiap pemancaran, pengiriman dan atau penerimaan dari setiap informasi dalam bentuk tanda-tanda, isyarat, tulisan, gambar, suara, dan bunyi melalui sistem kawat, optik, radio atau sistem elektromagnetik lainnya.
11. Jaringan telekomunikasi adalah rangkaian perangkat telekomunikasi dan kelengkapannya yang digunakan dalam bertelekomunikasi.
- roads data were taken from Regency Public Works Offices.*
7. *Ship call is a ship arriving at a port either for mooring or berthing.*
8. *Data on transportations are compiled by the BPS-Statistics of Halmahera Selatan Regency, these data are obtained from relevant institutions every month.*
9. *Post Office is a service provider facility of written communication and or electronic mail, parcel service, logistics services, financial transaction services, and postal services to the public. Postal house has the same function as the post office and subsidiary of post office, the difference is that postal house is usually located in remote areas.*
10. *Telecommunication includes every transmitting, delivering and or receiving from every information of marking, signal, article, picture, sound and voice through strand of wire system, optic, radio or other electromagnetic system.*
11. *Telecommunication network is peripheral network of telecommunication and its equipment used in the means of telecommunication.*

12. Telepon rumah adalah jaringan telekomunikasi menggunakan perangkat telepon tetap dengan kabel yang secara umum diatur oleh standar-standar teknis dengan menggunakan suatu nomor telepon, dikenal pula sebagai Public Switched Telephone Network (PSTN). Pada umumnya dimanfaatkan untuk telepon rumah dan jaringan internet, memiliki kemampuan menghantarkan sinyal dengan kuat dan jelas dengan biaya yang relatif lebih murah.
12. *Home phone is a telecommunication network using fixed line telephone device which is generally regulated by technical standards, using a phone number, also known as the Public Switched Telephone Network (PSTN). It is generally used for home phone and Internet networks, has the ability to deliver a strong and clear signal with a relatively low cost.*

<https://halmaheraseselatankab.bps.go.id>

Gambar 8.1
Figures

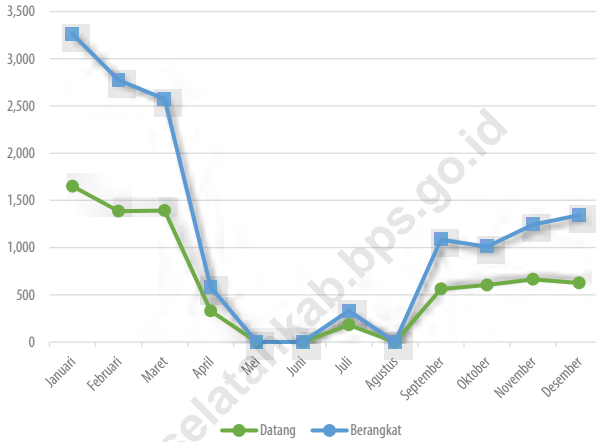
Jumlah Lalu-lintas Penumpang dan Barang di Pelabuhan Laut Babang, 2020
Total Passenger and Freight Traffic in Babang Sea-Port, 2020



Sumber/Source : Kantor Pelabuhan Labuha/Port Office of Labuha

Gambar 8.2
Figures

Lalu Lintas Angkutan Udara di Bandar Udara Oesman Sadik Labuha, 2020
Domestic Air Traffic in Oesman Sadik Airport Labuha, 2020



Sumber/Source : Bandara Udara Oesman Sadik Labuha/Oesman Sadik Airport Labuha

8.1 TRANSPORTASI TRANSPORTATION

Tabel 8.1.1 Panjang Jalan¹ Menurut Tingkat Kewenangan Pemerintahan di Kabupaten Halmahera Selatan (km), 2018–2020
Length of Roads¹ by Level of Government Authority in Halmahera Selatan Regency (km), 2018–2020

Tingkat Kewenangan Pemerintahan <i>Level of Government Authority</i>	2018	2019	2020
(1)	(2)	(3)	(4)
Negara ² /State ²	0	0	...
Provinsi/Province	0	0	...
Kabupaten/Kota <i>Regency/Municipality</i>	958 80	958 80	...
Jumlah/Total	958 80	958 80	...

Catatan/Note: ¹ Data tidak termasuk panjang jalan tol/*Excluding toll road*

² Berdasarkan Keputusan Menteri Pekerjaan Umum dan Perumahan Rakyat No. 248/KPTS/M/2015/*Based on Public Work and Public Housing Ministerial Decree No. 248/KPTS/M/2015*

Sumber/Source: Dinas Pekerjaan Umum dan Kimpraswil Kabupaten Halmahera Selatan/ *Public Work Service of Halmahera Selatan Regency*

Tabel 8.1.2 Panjang Jalan Menurut Jenis Permukaan Jalan di Kabupaten Halmahera Selatan (km), 2018–2020
Length of Roads by Type of Road Surface in Halmahera Selatan Regency (km), 2018–2020

Jenis Permukaan Jalan Type of Road Surface	2018	2019	2020
(1)	(2)	(3)	(4)
Aspal/Paved	102 796	129 716	...
Kerikil/Gravel	154 935	180	...
Tanah/Soil	653 873	569 954	...
Hotmix/Hotmix	65 196	79 196	...
Jumlah/Total	958 80	958 80	...

Sumber/Source: Dinas Pekerjaan Umum dan Kimpraswil Kabupaten Halmahera Selatan/ Public Work Service of Halmahera Selatan Regency

Tabel 8.1.3 Panjang Jalan Menurut Kondisi Jalan di Kabupaten Halmahera Selatan (km), 2018–2020
Length of Roads by Condition of Roads in Halmahera Selatan Regency (km), 2018–2020

Kondisi Jalan Condition of Roads	2018	2019	2020
(1)	(2)	(3)	(4)
Baik/ <i>Good</i>	101 03	108 81	...
Sedang/ <i>Moderate</i>	106 33	117 59	...
Rusak/ <i>Damage</i>	73 96	147 43	...
Rusak Berat/ <i>Severely Damage</i>	677 478	584 97	...
Jumlah/Total	958 80	958 80	...

Sumber/*Source*: Dinas Pekerjaan Umum dan Kimpraswil Kabupaten Halmahera Selatan/ *Public Work Service of Halmahera Selatan Regency*

Tabel
Table 8.1.4

Banyaknya Kendaraan Bermotor Menurut Jenis Kendaraan di Kabupaten Halmahera Selatan, 2020
Number of Vehicles by Type in Halmahera Selatan Regency, 2020

Jenis Kendaraan <i>Vehicles Type</i>	2020
(1)	(4)
Sedan/ Jeep/ Minibus	894
Microbus/Bus	2
Truck/Pickup/Alat Berat	1 159
Sepeda Motor	17 071
Jumlah/Total	19 126

Sumber/Source: Kantor Bersama Samsat Kabupaten Halmahera Selatan/ *One Roof Service Sistem Office Halmahera Selatan Regency*

Tabel
Table 8.1.5**Jumlah Lalu-lintas Penumpang dan Barang di Pelabuhan Laut Babang, 2020**
Total Passenger and Freight Traffic in Babang Sea-Port, 2020

Bulan Month	Penumpang/Passanger (Orang/ Person)		Barang/Goods (Kg)	
	Datang/Arrival	Berangkat/ Departure	Bongkar/ Unloaded	Muat/Loaded
(1)	(2)	(3)	(5)	(6)
Januari/January	10 845	13 157	65 031	6 091,8
Februari/February	8 228	10 850	11 891,4	1 641,2
Maret/March	8 355	7 857	10 869,2	6 625,2
April/April	3 935	4 576	5 452,1	2 158
Mei/May	1 981	2 046	10 703	8 598
Juni/June	1 264	1 728	9 742	2 172
Juli/July	1 831	3 039	4 080,83	1 384
Agustus/August	4 302	6 454	5 138	1 187,52
September/September	4 877	6 311	13 094	9 210
Oktober/October	5 106	6 198	7 840	5 359
November/November	5 552	6 514	1 7111	2 597
Desember/December	6 158	5 549	10 801,1	923
Jumlah/Total	62 434	74 279	171 753,63	47 946,72

Sumber/Source : Kantor Pelabuhan Labuha/Port Office of Labuha

Tabel
Table 8.1.6

Lalu Lintas Angkutan Udara di Bandar Udara Oesman Sadik Labuha, 2020
Domestic Air Traffic in Oesman Sadik Airport Labuha, 2020

Bulan Month	Penumpang/Passanger (Orang/ Person)		Barang/Goods (Kg)	
	Datang/Arrival	Berangkat/ Departure	Bongkar/ Unloaded	Muat/Loaded
(1)	(2)	(3)	(5)	(6)
Januari/January	1 650	1 612	5 973	5 481
Februari/February	1 386	1 388	5 711	2 760
Maret/March	1 392	1 180	4 329	2 912
April/April	329	253	353	812
Mei/May	0	0	0	0
Juni/June	0	0	0	0
Juli/July	182	149	999	284
Agustus/August	0	0	0	0
September/September	562	523	1 798	857
Oktober/October	604	406	1 722	590
November/November	664	580	2 636	1 554
Desember/December	625	719	3 104	2 751
Jumlah/Total	7 394	6 810	26 625	18 001

Sumber/Source : Bandara Udara Oesman Sadik Labuha/Oesman Sadik Airport Labuha

8.2 KOMUNIKASI COMMUNICATION

Tabel 8.2.1 **Jumlah Kantor Pos Pembantu Menurut Kecamatan di Kabupaten Halmahera Selatan, 2017–2020**
Number of Post Offices Subsidiaries by Subdistrict in Halmahera Selatan Regency, 2017–2020

Kecamatan Subdistrict	2017	2018	2019	2020
(1)	(2)	(3)	(4)	(5)
Obi Selatan
Obi
Obi Barat
Obi Timur
Obi Utara
Bacan	1	1	1	1
Mandioli Selatan
Mandioli Utara
Bacan Selatan
Batang Lomang
Bacan Timur
Bacan Timur Selatan
Bacan Timur Tengah
Bacan Barat
Kasiruta Barat
Kasiruta Timur
Bacan Barat Utara
Kayoa
Kayoa Barat
Kayoa Selatan
Kayoa Uta
Pulau Makian
Makian Barat
Gane Barat
Gane Barat Selatan
Gane Barat Utara
Kepulauan Joronga
Gane Timur
Gane Timur Tengah
Gane Timur Selatan
Halmahera Selatan

Sumber/Source: PT Pos Indonesia Provinsi Maluku Utara/Indonesia Post Company of Maluku Utara Province

Tabel
Table 8.2.3

Jumlah Produksi Pos Menurut Jenisnya di Kabupaten Halmahera Selatan, 2018-2020
Total Pos Production in Halmahera Selatan Regency, 2018-2020

Jenis Pos Subdistrict	Satuan Unit	2018	2019	2020
(1)	(2)	(3)	(4)	(5)
I. Surat Pos/Mail				
a. Dalam Negeri Domestic				
- Biasa/Standard	Lembar
- Tercatat/Registered	Lembar
- Kilat Biasa/Standard Express	Lembar
- Kilat Khusus/Registered Express	Lembar	1 502	1 220	962
- Faksimail/Facsmilie	Lembar
a. Luar Negeri Abroad				
- Biasa/Standard	Lembar
- Tercatat/Registered	Lembar
II. Paket Pos/Domestic				
a. Dalam Negeri/Domestic	Kg	116	123	160
b. Luar Negeri/Abroad	Kg
III. Wesel Pos/Money Order				
a. Dikirim/Received	Juta Rupiah	29 619 628 760	32 245 051 549	7 862 391 855
b. Dibayar/Paid	Juta Rupiah	8 748 018 786	4 749 037 764	1 908 157 217

Sumber/Source: PT Pos Indonesia Provinsi Maluku Utara/Indonesia Post Company of Maluku Utara Province

Tabel 8.2.1 Jumlah Pelanggan Telepon Menurut Kecamatan di Kabupaten Halmahera Selatan, 2017-2020
Table 8.2.1 Number of Telephone Customer by Subdistrict in Halmahera Selatan Regency, 2017-2020

Kecamatan Subdistrict	2017	2018	2019	2020
(1)	(2)	(3)	(4)	(5)
Obi Selatan
Obi
Obi Barat
Obi Timur
Obi Utara
Bacan	257	347	209	729
Mandioli Selatan
Mandioli Utara
Bacan Selatan	214	251	317	683
Batang Lomang
Bacan Timur
Bacan Timur Selatan
Bacan Timur Tengah
Bacan Barat
Kasiruta Barat
Kasiruta Timur
Bacan Barat Utara
Kayoa
Kayoa Barat
Kayoa Selatan
Kayoa Uta
Pulau Makian
Makian Barat
Gane Barat
Gane Barat Selatan
Gane Barat Utara
Kepulauan Joronga
Gane Timur
Gane Timur Tengah
Gane Timur Selatan
Halmahera Selatan	471	598	526	1 412

Sumber/Source: PT Telkom Cabang Labuha/State Telecommunication Company of Labuha

PERBANKAN, KOPERASI, DAN HARGA BANKING, COOPERATIVE, AND PRICE

50%

25%

14%

Jumlah Koperasi Aktif di Kabupaten Halmahera Selatan tahun 2020, naik dari 293 Koperasi di tahun 2019 menjadi 302 Koperasi di tahun 2020



PENJELASAN TEKNIS

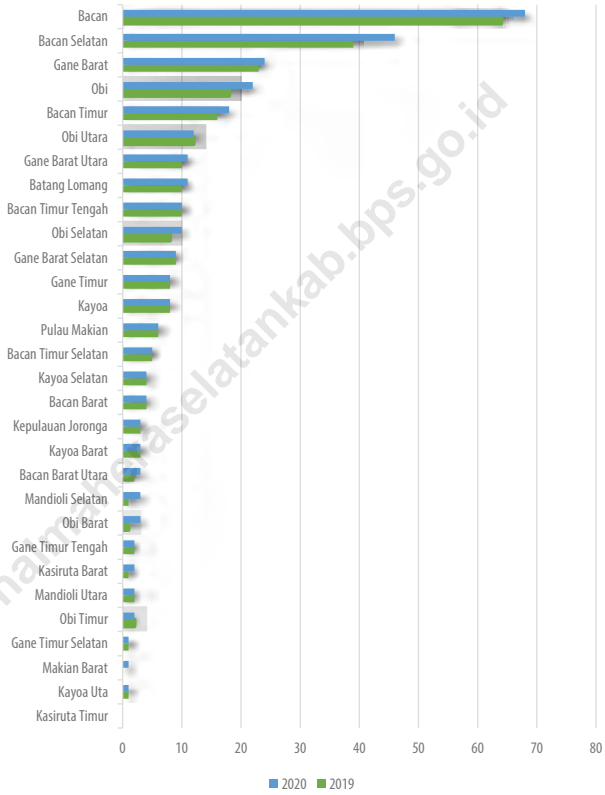
1. Data perkoperasian bersumber dari Dinas Koperasi dan UKM Kabupaten Halmahera Selatan. Data koperasi yang disajikan meliputi jumlah usaha koperasi.
2. Koperasi adalah badan usaha yang beranggotakan orang seorang atau badan hukum koperasi dengan melandaskan kegiatannya berdasarkan prinsip koperasi sekaligus sebagai gerakan ekonomi rakyat yang berdasar atas asas kekeluargaan.
3. Data harga yang disajikan meliputi:
 - a. Harga eceran beberapa barang di Bacan
 - b. Laju inflasi
4. Rata-rata harga eceran beberapa jenis barang di Bacan yang diolah dari hasil survei bulanan BPS Kabupaten Halmahera Selatan dalam publikasi ini terbatas hanya pada 11 komoditas.

TECHNICAL NOTES

1. *Data for cooperatives are generated from Medium and Small Business and Cooperative Services of Halmahera Selatan Regency. Types of cooperatives data include number of cooperatives.*
2. *Cooperative is an establishment that its members are people or establishments with legal status of cooperative and its activities based on people economic movement.*
3. *Price statistics covers:*
 - a. *Retail prices of several commodities in Bacan*
 - b. *Inflation rates*
4. *In Bacan, the average retail prices of several commodities which are compiled from the monthly price survey conducted by BPS-Statistics of Halmahera Selatan Regency for the purpose of this publication are limited to 11 commodities.*

Gambar 9.1
Figures

Jumlah Koperasi Aktif Menurut Kecamatan di Kabupaten Halmahera Selatan, 2019–2020
Number of Active Cooperative by Subdistrict in Halmahera Selatan Regency, 2019–2020



Sumber/Source : Dinas Koperasi,Perindustrian dan Perdagangan Kabupaten Halmahera Selatan/ Cooperative Services ,Manufacturing and Trade Services of Halmahera Selatan Regency

Tabel
Table 9.1

**Jumlah Koperasi Aktif Menurut Kecamatan di Kabupaten
Halmahera Selatan, 2017–2020**
*Number of Active Cooperative by Subdistrict in Halmahera Selatan
Regency, 2017–2020*

Kecamatan Subdistrict	2017	2018	2019	2020
(1)	(2)	(3)	(4)	(5)
Obi Selatan	11	...	8	10
Obi	16	...	18	22
Obi Barat	1	...	1	3
Obi Timur	2	...	2	2
Obi Utara	9	...	12	12
Bacan	63	...	64	68
Mandioli Selatan	2	...	1	3
Mandioli Utara	3	...	2	2
Bacan Selatan	38	...	39	46
Batang Lomang	10	...	10	11
Bacan Timur	15	...	16	18
Bacan Timur Selatan	5	...	5	5
Bacan Timur Tengah	9	...	10	10
Bacan Barat	5	...	4	4
Kasiruta Barat	3	...	1	2
Kasiruta Timur	1	...	0	0
Bacan Barat Utara	2	...	2	3
Kayoa	14	...	8	8
Kayoa Barat	3	...	3	3
Kayoa Selatan	4	...	4	4
Kayoa Uta	1	...	1	1
Pulau Makian	9	...	6	6
Makian Barat	2	...	0	1
Gane Barat	24	...	23	24
Gane Barat Selatan	9	...	9	9
Gane Barat Utara	11	...	10	11
Kepulauan Joronga	3	...	3	3
Gane Timur	11	...	8	8
Gane Timur Tengah	3	...	2	2
Gane Timur Selatan	1	...	1	1
Halmahera Selatan	291	287	293	302

Sumber/Source: Dinas Koperasi, Perindustrian dan Perdagangan Kabupaten Halmahera Selatan/ *Cooperative Services, Manufacturing and Trade Services of Halmahera Selatan Regency*

Tabel
Table 9.2**Jumlah Koperasi Menurut Jenis Koperasi dan Kecamatan di Kabupaten Halmahera Selatan, 2020**
Number of Cooperative by Kind of Cooperative and Subdistrict in Halmahera Selatan Regency, 2020

Kecamatan Subdistrict	Jenis Koperasi/ Kind of Cooperative					Lainnya Other
	KUD	KPRI	KOPKAR	KOPWAN	KSU	
(1)	(2)	(3)	(4)	(5)	(6)	(7)
Obi Selatan	2	0	0	0	2	6
Obi	1	0	0	0	11	10
Obi Barat	1	0	1	0	0	1
Obi Timur	1	0	0	0	1	0
Obi Utara	1	0	0	0	4	7
Bacan	1	6	1	2	28	30
Mandioli Selatan	0	0	0	0	0	3
Mandioli Utara	0	0	0	0	0	2
Bacan Selatan	1	3	1	1	22	18
Batang Lomang	0	0	0	0	4	7
Bacan Timur	0	1	1	2	4	10
Bacan Timur Selatan	0	0	0	0	4	1
Bacan Timur Tengah	0	0	0	0	4	6
Bacan Barat	0	0	0	2	2	0
Kasiruta Barat	0	0	0	0	1	1
Kasiruta Timur	0	0	0	0	0	0
Bacan Barat Utara	0	0	0	0	2	1
Kayoa	2	0	0	0	5	1
Kayoa Barat	0	0	0	0	1	2
Kayoa Selatan	0	0	0	0	4	0
Kayoa Uta	0	0	0	0	1	0
Pulau Makian	0	0	0	0	6	0
Makian Barat	0	0	0	0	0	1
Gane Barat	1	0	0	0	11	12
Gane Barat Selatan	0	0	0	0	3	6
Gane Barat Utara	1	0	0	0	3	7
Kepulauan Jorong	0	0	0	0	2	1
Gane Timur	8	0	0	0	0	0
Gane Timur Tengah	1	0	0	0	0	1
Gane Timur Selatan	0	0	0	0	1	0
Halmahera Selatan	21	10	4	7	126	134

Sumber/Source: Dinas Koperasi, Perindustrian dan Perdagangan Kabupaten Halmahera Selatan/ Cooperative Services, Manufacturing and Trade Services of Halmahera Selatan Regency

Tabel
Table 9.3

Laju Inflasi Harga Konsumen Perdesaan menurut Kelompok Pengeluaran dan Bulan Kabupaten di Halmahera Selatan, 2020
Inflation Rate for Rural by Group of Expenditure and Month in Halmahera Selatan Regency, 2020

Bulan Month	Bahan Makanan Foods	Makanan Jadi Prepared Foods	Perumahan Housing	Sandang Clothing
(1)	(2)	(3)	(4)	(5)
Januari/January	0,90	0,02	0,14	-0,09
Februari/February	-2,32	0,09	-0,32	0,00
Maret/March	0,27	0,09	0,08	0,27
April/April	1,46	-0,02	0,00	0,69
Mei/May	3,00	-0,09	0,26	-0,07
Juni/June	0,15	0,00	0,00	-0,27
Juli/July	-0,38	0,03	0,44	-0,01
Agustus/August	-1,27	0,00	0,34	-0,25
September/September	-0,48	0,02	-0,56	-0,01
Oktober/October	0,82	-0,05	0,03	-0,27
November/November	-0,07	0,33	0,61	-0,05
Desember/December	0,73	0,44	-0,49	0,61

Lanjutan Tabel/Continued Table 9.3

Bulan Month	Kesehatan Health	Pendidikan, Rekreasi dan Olahraga Education, Recreation and Sport	Transportasi dan Komunikasi Transport and Communication
(1)	(2)	(3)	(4)
Januari/January	0,00	0,00	0,00
Februari/February	0,03	0,01	0,17
Maret/March	0,31	0,06	0,86
April/April	0,23	0,80	-0,99
Mei/May	-0,12	-0,87	-0,02
Juni/June	0,00	0,01	0,00
Juli/July	0,37	0,07	0,21
Agustus/August	0,12	0,06	-0,17
September/September	0,01	0,00	0,00
Oktober/October	0,14	0,02	0,00
November/November	-0,50	0,00	0,42
Desember/December	0,04	0,15	0,72

Sumber/Source: BPS Kabupaten Halmahera Selatan/BPS – Statistics of Halmahera Selatan Regency

Tabel
Table 9.4

Laju Inflasi Harga Konsumen Perdesaan menurut Kelompok Pengeluaran dan Bulan Kabupaten di Halmahera Selatan, 2020
Inflation Rate for Rural by Group of Expenditure and Month in Halmahera Selatan Regency, 2020

Jenis Barang Kind of Goods	Satuan Unit	Januari January	Februari February	Maret March
(1)	(2)	(3)	(4)	(5)
Beras <i>Rice</i>	Kg	13 000	13 000	13 000
Daging Sapi <i>Beef</i>	Kg	110 000	110 000	100 000
Daging Ayam Ras <i>Chicken Meat</i>	Kg	43 000	40 000	40 000
Telur Ayam Ras <i>Chicken Egg</i>	Kg	36 000	36 000	36 000
Cakalang <i>Cakalang Fish</i>	Kg	20 000	25 000	40 000
Bawang Merah <i>Res Union</i>	Kg	50 000	50 000	50 000
Cabai Merah <i>Red Chili Paper</i>	Kg	40 000	40 000	40 000
Gula Pasir <i>Sugar</i>	Kg	14 000	16 000	17 000
Minyak Goreng <i>Cooking Oil</i>	Kg	15 000	16 000	17 000
Tomat Sayur <i>Tomato</i>	Kg	20 000	15 000	20 000

Lanjutan Tabel/Continued Table 9.4

Jenis Barang Kind of Goods	Satuan Unit	April April	Mei May	Juni June
(1)	(2)	(3)	(4)	(5)
Beras <i>Rice</i>	Kg	13 000	13 000	13 000
Daging Sapi <i>Beef</i>	Kg	100 000	100 000	100 000
Daging Ayam Ras <i>Chicken Meat</i>	Kg	40 000	40 000	40 000
Telur Ayam Ras <i>Chicken Egg</i>	Kg	54 000	36 000	36 000
Cakalang <i>Cakalang Fish</i>	Kg	40 000	24 900	38 000
Bawang Merah <i>Res Union</i>	Kg	60 000	50 000	60 000
Cabai Merah <i>Red Chili Paper</i>	Kg	40 000	30 000	40 000
Gula Pasir <i>Sugar</i>	Kg	22 000	22 000	20 000
Minyak Goreng <i>Cooking Oil</i>	Kg	17 000	17 000	17 000
Tomat Sayur <i>Tomato</i>	Kg	20 000	20 000	20 000

Lanjutan Tabel/Continued Table 9.4

Jenis Barang Kind of Goods	Satuan Unit	Juli July	Agustus August	September September
(1)	(2)	(3)	(4)	(5)
Beras <i>Rice</i>	Kg	13 000	13 000	13 000
Daging Sapi <i>Beef</i>	Kg	100 000	100 000	100 000
Daging Ayam Ras <i>Chicken Meat</i>	Kg	43 000	45 000	38 000
Telur Ayam Ras <i>Chicken Egg</i>	Kg	36 000	36 000	36 000
Cakalang <i>Cakalang Fish</i>	Kg	25 000	25 000	20 000
Bawang Merah <i>Res Union</i>	Kg	60 000	40 000	50 000
Cabai Merah <i>Red Chili Paper</i>	Kg	60 000	80 000	60 000
Gula Pasir <i>Sugar</i>	Kg	18 000	16 000	16 000
Minyak Goreng <i>Cooking Oil</i>	Kg	15 000	15 000	15 000
Tomat Sayur <i>Tomato</i>	Kg	20 000	15 000	10 000

Lanjutan Tabel/Continued Table 9.4

Jenis Barang Kind of Goods	Satuan Unit	Oktober October	November November	Desember December
(1)	(2)	(3)	(4)	(5)
Beras <i>Rice</i>	Kg	13 000	13 000	13 000
Daging Sapi <i>Beef</i>	Kg	100 000	100 000	100 000
Daging Ayam Ras <i>Chicken Meat</i>	Kg	38 000	38 000	40 000
Telur Ayam Ras <i>Chicken Egg</i>	Kg	36 000	36 000	48 000
Cakalang <i>Cakalang Fish</i>	Kg	20 000	18 000	25 000
Bawang Merah <i>Res Union</i>	Kg	40 000	40 000	50 000
Cabai Merah <i>Red Chili Paper</i>	Kg	40 000	50 000	40 000
Gula Pasir <i>Sugar</i>	Kg	16 000	16 000	16 000
Minyak Goreng <i>Cooking Oil</i>	Kg	15 000	15 000	17 000
Tomat Sayur <i>Tomato</i>	Kg	10 000	15 000	15 000

Sumber/Source: BPS Kabupaten Halmahera Selatan/BPS – *Statistics of Halmahera Selatan Regency*

PENGELUARAN PENDUDUK POPULATION EXPENDITURE

50%

25%

14%

Pengeluaran rata-rata perkapita masyarakat di Kabupaten Halmahera Selatan adalah sebesar Rp 856.689, dengan 55,6 persen uangnya dibelanjakan untuk kebutuhan makanan dan sisanya untuk kebutuhan kebutuhan non-makanan.

PENJELASAN TEKNIS

1. Kegiatan pengumpulan data sosial dan ekonomi yang dilaksanakan secara rutin oleh BPS melalui Survei Sosial Ekonomi Nasional (Susenas).
2. Sejak tahun 2011 sampai dengan 2014, pengumpulan data Susenas konsumsi pengeluaran rumah tangga dilaksanakan secara triwulanan. Mulai tahun 2015 pengumpulan data Susenas dilaksanakan dua kali dalam setahun, yaitu pada Maret dan September.
3. Target sampel Susenas Maret adalah 300.000 rumah tangga yang tersebar di seluruh kabupaten/kota di Indonesia. Target sampel Susenas pada bulan September adalah sebanyak 75.000 rumah tangga.
4. Data hasil pencacahan Susenas Maret dapat disajikan untuk tingkat nasional, provinsi, dan kabupaten/kota, sedangkan untuk data hasil Susenas September hanya dapat disajikan untuk tingkat nasional dan provinsi.
5. Data konsumsi/pengeluaran yang dikumpulkan pada Susenas Maret dibagi menjadi dua kelompok, yaitu makanan dan bukan makanan. Jumlah komoditi makanan sebanyak 112 komoditi. Pengumpulan data kelompok makanan meliputi banyaknya komoditi yang dikonsumsi beserta nilai pengeluarannya.
6. Pengumpulan data pada sebagian besar kelompok bukan makanan

TECHNICAL NOTES

1. *Socioeconomic data collection activities are carried out regularly by the BPS -Statistics Indonesia through the National Socioeconomic Survey (Susenas).*
2. *Since 2011 to 2014, Susenas data collection of household consumption/ expenditures was conducted quarterly. Starting in 2015, collecting of data Susenas carry out twice a year, in March and September.*
3. *The March Susenas target sample covers 300.000 households spread out at all regency/municipality in Indonesia. The September Susenas target sample covers 75.000 households.*
4. *The result from Susenas data collection in March can be presented on national, provincial, and regency/municipal level estimates, while in September can be disseminated only for the national and provincial levels.*
5. *The consumption/expenditure data collected in March Susenas are divided into two groups, namely food and non-food. The number of food commodity are 112 commodities. The food group data collection includes quantity and value of commodities consumed.*
6. *Data collection on mostly non food groups cover only the value of expenditures consumed except for certain comodities can also collected its quantity, such as the use of electricity, water, gas, and fuel oil (BBM).*

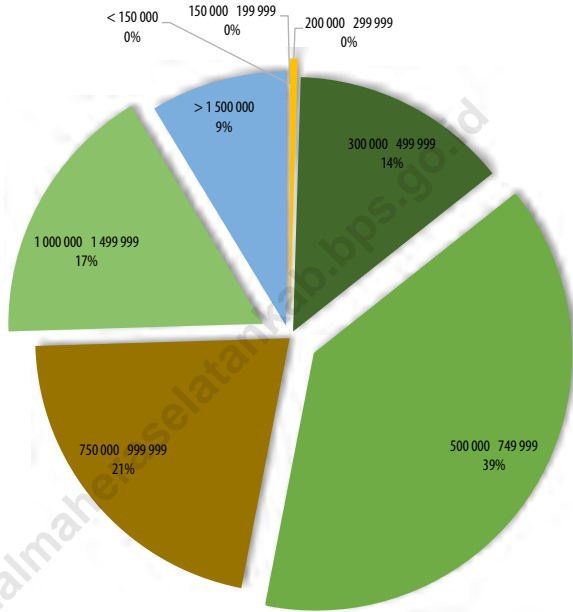
hanya mencakup nilai pengeluaran barang yang dikonsumsi, kecuali beberapa jenis barang tertentu juga dikumpulkan kuantitasnya, seperti listrik, air, gas, dan bahan bakar minyak (BBM).

7. Referensi waktu survei yang digunakan adalah selama seminggu terakhir untuk konsumsi makanan dan sebulan atau setahun terakhir untuk konsumsi bukan makanan

7. *The survey time reference period is previous week before enumeration date for food consumption and last month or last year for non food consumption.*

Gambar 10.1
Figures

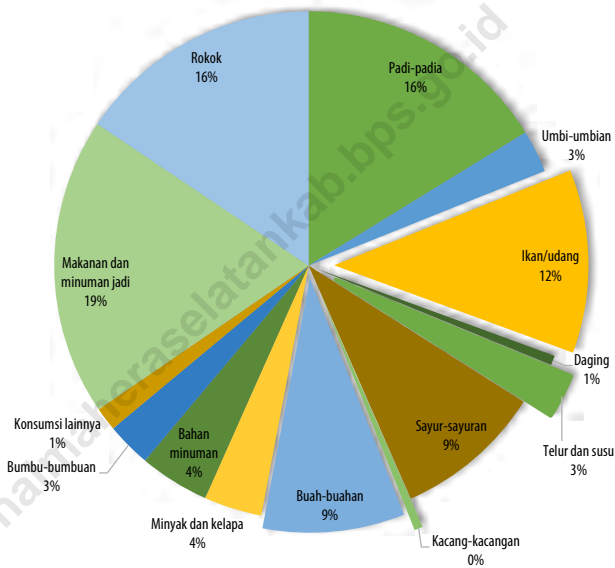
Persentase Penduduk Menurut Golongan Pengeluaran Per Kapita Sebulan di Kabupaten Halmahera Selatan, 2020
Percentage of Population by Per Capita Spending Group a Month in Halmahera Selatan Regency, 2020



Sumber/Source : BPS, Survei Sosial Ekonomi Nasional (Susenas) Maret/BPS-Statistics Indonesia, National Socioeconomic Survey March

Gambar 10.2
Figures

Persentase Pengeluaran per Kapita Sebulan Menurut Kelompok Komoditas Makanan di Kabupaten Halmahera Selatan, 2019 dan 2020
Percentage of Monthly Expenditure per Capita by Food Commodity Group in Halmahera Selatan Regency, 2019 and 2020



Sumber/Source : BPS, Survei Sosial Ekonomi Nasional (Susenas) Maret/BPS-Statistics Indonesia, National Socioeconomic Survey March

Tabel
Table 10.1

Rata-rata Pengeluaran per Kapita Sebulan Menurut Kelompok Komoditas (rupiah) di Kabupaten Halmahera Selatan, 2019 dan 2020
Monthly Average Expenditure per Capita by Commodity Group (rupiahs) Halmahera Selatan Regency, 2019 and 2020

Kelompok Komoditas/Commodity Group	2019	2020
(1)	(2)	(3)
Makanan/Food		
Padi-padian/ <i>Cereals</i>	82 828	77 352
Umbi-umbian/ <i>Tubers</i>	12 845	12 843
Ikan/udang/cumi/kerang/ <i>Fish/shrimp/common squid/shells</i>	51 620	55 509
Daging/ <i>Meat</i>	3 534	2 877
Telur dan susu/ <i>Eggs and milk</i>	14 522	13 310
Sayur-sayuran/ <i>Vegetables</i>	42 127	44 962
Kacang-kacangan/ <i>Legumes</i>	1 873	2 564
Buah-buahan/ <i>Fruits</i>	41 442	42 985
Minyak dan kelapa/ <i>Oil and coconut</i>	17 215	17 593
Bahan minuman/ <i>Beverage stuffs</i>	20 930	21 198
Bumbu-bumbuan/ <i>Spices</i>	14 033	13 539
Konsumsi lainnya/ <i>Miscellaneous food items</i>	6 456	7 118
Makanan dan minuman jadi/ <i>Prepared food and beverages</i>	71 109	90 270
Rokok/ <i>Cigarettes</i>	78 303	74 320
Jumlah makanan/Total food	458 836	476 439
Bukan makanan/Non-food		
Perumahan dan fasilitas rumah tangga/ <i>Housing and household facilities</i>	223 959	238 388
Aneka komoditas dan jasa/ <i>Goods and services</i>	85 031	84 330
Pakaian, alas kaki, dan tutup kepala/ <i>Clothing, footwear, and headgear</i>	18 856	18 691
Komoditas tahan lama/ <i>Durable goods</i>	15 556	19 554
Pajak, pungutan, dan asuransi/ <i>Taxes and insurance</i>	45 588	13 152
Keperluan pesta dan upacara/kenduri/ <i>Parties and ceremonies</i>	4 181	6 136
Jumlah bukan makanan/Total non-food	393 171	380 250
Jumlah/Total	852 007	856 689

Sumber/Source: BPS, Survei Sosial Ekonomi Nasional (Susenas) Maret/BPS-Statistics Indonesia, National Socioeconomic Survey March

Tabel 10.1 **Persentase Pengeluaran per Kapita Sebulan Menurut Kelompok Komoditas di Kabupaten Halmahera Selatan, 2019 dan 2020**
Percentage of Monthly Expenditure per Capita by Commodity Group in Halmahera Selatan Regency, 2019 and 2020

Kelompok Komoditas/Commodity Group	2019	2020
(1)	(2)	(3)
Makanan/Food		
Padi-padian/Cereals	9,72	9,03
Umbi-umbian/Tubers	1,51	1,50
Ikan/udang/cumi/kerang/Fish/shrimp/common squid/shells	6,06	6,48
Daging/Meat	0,41	0,34
Telur dan susu/Eggs and milk	1,70	1,55
Sayur-sayuran/Vegetables	4,94	5,25
Kacang-kacangan/Legumes	0,22	0,30
Buah-buahan/Fruits	4,86	5,02
Minyak dan kelapa/Oil and coconut	2,02	2,05
Bahan minuman/Beverage stuffs	2,46	2,47
Bumbu-bumbuan/Spices	1,65	1,58
Konsumsi lainnya/Miscellaneous food items	0,76	0,83
Makanan dan minuman jadi/Prepared food and beverages	8,35	10,54
Rokok/Cigarettes	9,19	8,68
Jumlah makanan/Total food	53,85	55,61
Bukan makanan/Non-food		
Perumahan dan fasilitas rumah tangga/Housing and household facilities	26,29	27,83
Aneka komoditas dan jasa/Goods and services	9,98	9,84
Pakaian, alas kaki, dan tutup kepala/Clothing, footwear, and headgear	2,21	2,18
Komoditas tahan lama/Durable goods	1,83	2,28
Pajak, pungutan, dan asuransi/Taxes and insurance	5,35	1,54
Keperluan pesta dan upacara/kenduri/Parties and ceremonies	0,49	0,72
Jumlah bukan makanan/Total non-food	46,15	44,39
Jumlah/Total	100,00	100,00

Sumber/Source: BPS, Survei Sosial Ekonomi Nasional (Susenas) Maret/BPS-Statistics Indonesia, National Socioeconomic Survey March

Tabel
Table 10.3

Persentase Penduduk Menurut Golongan Pengeluaran Per Kapita Sebulan di Kabupaten Halmahera Selatan, 2020
Percentage of Population by Per Capita Spending Group a Month in Halmahera Selatan Regency, 2020

Golongan Pengeluaran Spending Group (Rp)	Persentase Penduduk Percentage of Population
(1)	(2)
< 150 000	0
150 000–199 999	0
200 000–299 999	0,48
300 000–499 999	13,85
500 000–749 999	38,71
750 000–999 999	21,47
1 000 000–1 499 999	16,80
> 1 500 000	8,68
Jumlah/Total	100,00

Sumber/Source: BPS, Survei Sosial Ekonomi Nasional (Susenas) Maret/BPS-Statistics Indonesia, National Socioeconomic Survey March

PERDAGANGAN TRADE

50%

25%

14%

Jumlah pasar di Kabupaten Halmahera Selatan pada tahun 2020 berjumlah 28 buah, naik dari tahun sebelumnya yang berjumlah 22 buah.



PENJELASAN TEKNIS

1. Data perdagangan bersumber dari Dinas Perindustrian dan Perdagangan Kabupaten Halmahera Selatan.

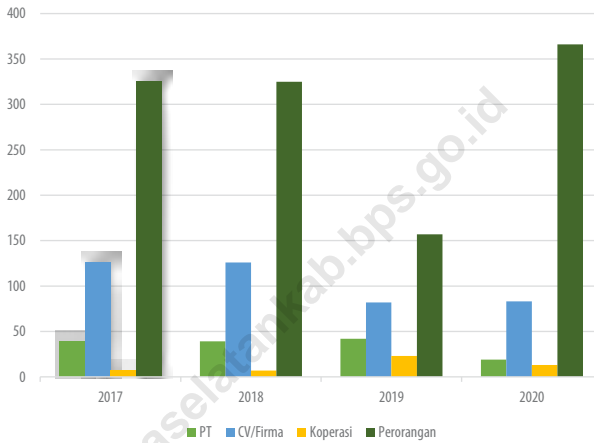
TECHNICAL NOTES

1. *Data for trade are generated from Industry and Trade Services of Halmahera Selatan Regency.*

<https://halmaheraselatankab.bps.go.id>

Gambar 11.1
Figures

Banyaknya Perusahaan berdasarkan Jenisnya di Kabupaten Halmahera Selatan 2017 - 2020
Number of Industries by Type in Halmahera Selatan Regency, 2017–2020



Sumber/Source : Dinas Koperasi, Perindustrian dan Perdagangan Kabupaten Halmahera Selatan/ Cooperative Services, Manufacturing and Trade Services of Halmahera Selatan Regency

Tabel
Table 11.1

Jumlah Sarana Perdagangan Menurut Jenisnya di Kabupaten Halmahera Selatan, 2017–2020
Number of Trading Facilities by Type of Facility in Halmahera Selatan Regency, 2017–2020

Jenis Sarana Perdagangan Type of Trading Facilities	2017	2018	2019	2020
(1)	(2)	(3)	(4)	(5)
Pasar/Market	...	28	22	28
Toko/Store	...	244
Kios	...	778
Warung
Jumlah/Total	...	1 050

Sumber/Source: Dinas Koperasi, Perindustrian dan Perdagangan Kabupaten Halmahera Selatan/ *Cooperative Services, Manufacturing and Trade Services of Halmahera Selatan Regency*

Tabel
Table 11.2

Banyaknya Perusahaan berdasarkan Jenisnya di Kabupaten Halmahera Selatan 2017 - 2020
Number of Industries by Type in Halmahera Selatan Regency, 2017-2020

Jenis Perusahaan Type of Industries	2017	2018	2019	2020
(1)	(2)	(3)	(4)	(5)
PT <i>PT</i>	39	39	42	19
CV/Firma <i>CV/Firm</i>	126	126	82	83
Koperasi <i>Cooperative</i>	7	7	23	13
Perorangan <i>Individual</i>	325	325	157	366
Jumlah/Total	497	497	304	481

Sumber/Source: Dinas Penanaman Modal dan PTSP Kabupaten Halmahera Selatan/Department of Investment and Integrated Services
One door of Halmahera Selatan Regency

SISTEM NERACA REGIONAL SYSTEM OF REGIONAL ACCOUNT

50%

25%

14%

Pertumbuhan sektor industri di Kabupaten Halmahera Selatan menjadi sektor dengan kecepatan pertumbuhan paling cepat yaitu 66,06 persen pada tahun 2020



PENJELASAN TEKNIS

1. Produk Domestik Bruto pada tingkat nasional serta Produk Domestik Regional Bruto (PDRB) pada tingkat regional (provinsi) menggambarkan kemampuan suatu wilayah untuk menciptakan nilai tambah pada suatu waktu tertentu. Untuk menyusun PDB maupun PDRB digunakan 2 pendekatan, yaitu lapangan usaha dan pengeluaran. Keduanya menyajikan komposisi data nilai tambah dirinci menurut sumber kegiatan ekonomi (lapangan usaha) dan menurut komponen penggunaannya. PDB maupun PDRB dari sisi lapangan usaha merupakan penjumlahan seluruh komponen nilai tambah bruto yang mampu diciptakan oleh sektor-sektor ekonomi atas berbagai aktivitas produksinya. Sedangkan dari sisi pengeluaran menjelaskan tentang penggunaan dari nilai tambah tersebut.
2. PRDB menurut lapangan usaha mengalami perubahan klasifikasi dari 9 lapangan usaha menjadi 17 lapangan usaha. PDB menurut lapangan usaha dirinci menurut total nilai tambah dari seluruh sektor ekonomi yang mencakup lapangan usaha Pertanian, Kehutanan, dan Perikanan; Pertambangan dan Penggalian; Industri Pengolahan; Pengadaan Listrik dan Gas; Pengadaan Air, Pengelolaan Sampah, Limbah dan Daur Ulang; Konstruksi; Perdagangan Besar dan Eceran, Reparasi Mobil dan Sepeda Motor; Transportasi dan Pergudangan; Penyediaan Akomodasi dan Makan

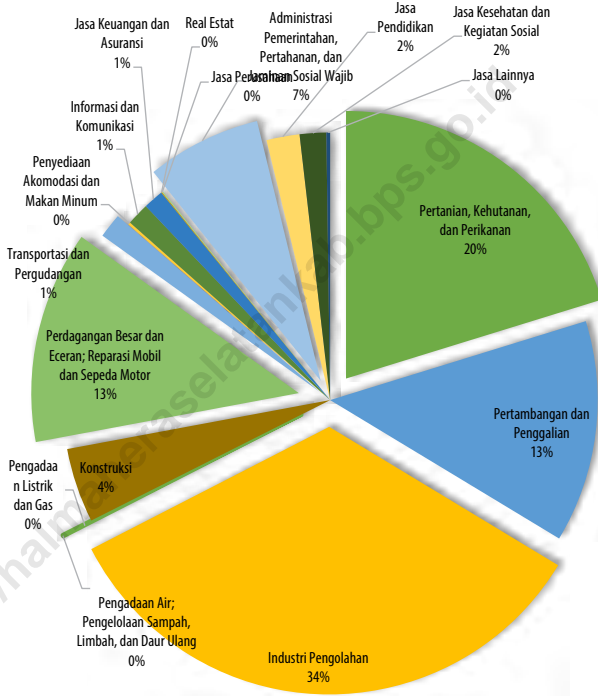
TECHNICAL NOTES

1. *The basic measure of the value added arising from economic activity is known as Gross Domestic Product at the national level and Gross Regional Domestic Product (GRDP) at the regional level (provinces/regencies/municipalities). To compile these statistics, two approaches have been used, i.e. "production approach" and "expenditure approach". The first approach is to measure value added produced by various kinds of economic activities, while the second approach is to measure final uses of the country's output. In other words, GDP/GRDP is the sum of total value added produced by all economic industries (activities) and the way of using it.*
2. *GRDP by industry classification changes from 9 sectors to 17 industries. GDP by industry is classified by types of economic activities such as Agriculture, Forestry and Fishing; Mining and Quarrying; Manufacturing; Electricity and Gas; Water supply, Sewerage, Waste Management and Remediation Activities; Construction; Wholesale and Retail Trade; Repair of Motor Vehicles and Motorcycles; Transportation and Storage; Accommodation and Food Service Activities; Information and Communication; Financial and Insurance Activities; Real Estate Activities; Business Activities; Public Administration; Defence and Compulsory Social Security; Education; Human Health and Social Work Activities; and Other Services Activities.*

- Minum; Informasi dan Komunikasi; Jasa Keuangan dan Asuransi; Real Estat; Jasa Perusahaan; Administrasi Pemerintahan, Pertahanan dan Jaminan Sosial Wajib; Jasa Pendidikan; Jasa Kesehatan dan Kegiatan Sosial; dan Jasa lainnya.
3. Produk Domestik Regional Bruto disajikan dalam 2 (dua) versi penilaian, yaitu atas dasar "harga berlaku" dan atas dasar "harga konstan". Disebut sebagai harga berlaku karena seluruh agregat dinilai dengan menggunakan harga pada tahun berjalan, sedangkan harga konstan penilaiannya didasarkan kepada harga satu tahun dasar tertentu, dalam publikasi ini digunakan harga tahun 2010.
 4. Laju pertumbuhan Produk Domestik Regional Bruto diperoleh dari perhitungan PDRB atas dasar harga konstan. Diperoleh dengan cara mengurangi nilai PRDB pada tahun ke-n terhadap nilai pada tahun ke n-1 (tahun sebelumnya), dibagi dengan nilai pada tahun ke n-1, dikalikan dengan 100 persen. Laju pertumbuhan menunjukkan perkembangan agregat pendapatan dari satu waktu tertentu terhadap waktu sebelumnya.
3. *GRDP are presented in two forms: at current market prices and at constant base year market prices. In presenting current market prices, all aggregates are valued at current market prices, while base year constant market prices are shown by valuing all aggregates at fixed base year prices. Year of 2010 is used as the base year in this publication.*
 4. *Growth rate of Gross Regional Domestic Product is derived from GRDP at constant market prices. It is obtained by subtracting the value of GRDP year n with the value of GRDP year n-1, divided by the value of GRDP year n-1 then multiplied by 100 percent. The growth rate of GDP explains the income growth during the given period.*

Gambar 12.1
Figures

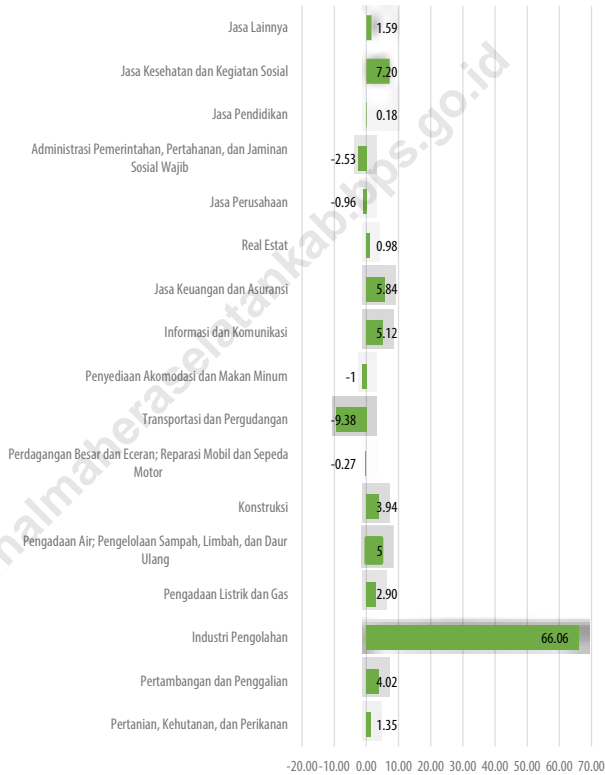
Produk Domestik Regional Bruto Atas Dasar Harga Berlaku Menurut Lapangan Usaha di Kabupaten Halmahera Selatan (miliar rupiah), 2020
Gross Regional Domestic Product at Current Market Prices by Industry in Halmahera Selatan Regency (billion rupiahs), 2020



Sumber/Source :

Gambar 12.2
Figures

Laju Pertumbuhan Produk Domestik Regional Bruto Atas Dasar Harga Konstan 2010 Menurut Lapangan Usaha di Kabupaten Halmahera Selatan (persen), 2017–2020
Growth Rate of Gross Regional Domestic Product at 2010 Constant Market Prices by Industry in Halmahera Selatan Regency (percent), 2017–2020



Sumber/Source :

Tabel
Table 12.1.

Produk Domestik Regional Bruto Atas Dasar Harga Berlaku Menurut Lapangan Usaha di Kabupaten Halmahera Selatan (miliar rupiah), 2016–2020
Gross Regional Domestic Product at Current Market Prices by Industry in Halmahera Selatan Regency (billion rupiahs), 2016–2020

Lapangan Usaha/Industry	2016	2017	2018	2019	2020
(1)	(2)	(3)	(4)	(5)	(6)
A Pertanian, Kehutanan, dan Perikanan/ <i>Agriculture, Forestry, and Fishing</i>	1 525,63	1 593,84	1 668,35	1 725,81	1 760,24
B Pertambangan dan Penggalian/ <i>Mining and Quarrying</i>	299,68	374,04	710,92	1 059,27	1 167,28
C Industri Pengolahan/ <i>Manufacturing</i>	407,49	888,51	1 432,90	1 660,84	2 939,43
D Pengadaan Listrik dan Gas/ <i>Electricity and Gas</i>	2,65	3,16	3,45	3,50	3,64
E Pengadaan Air; Pengelolaan Sampah, Limbah, dan Daur Ulang/ <i>Water Supply; Sewerage, Waste Management, and Remediation Activities</i>	5,88	6,15	6,51	6,87	7,22
F Konstruksi/ <i>Construction</i>	252,00	271,91	302,78	374,62	391,42
G Perdagangan Besar dan Eceran; Reparasi Mobil dan Sepeda Motor/ <i>Wholesale and Retail Trade; Repair of Motor Vehicles and Motorcycles</i>	814,46	889,57	989,43	1 115,64	1 117,73
H Transportasi dan Pergudangan/ <i>Transportation and Storage</i>	113,72	126,00	131,39	140,19	128,68
I Penyediaan Akomodasi dan Makan Minum/ <i>Accommodation and Food Service Activities</i>	11,09	12,36	13,11	13,47	13,30
J Informasi dan Komunikasi/ <i>Information and Communication</i>	89,75	98,92	105,28	111,17	117,48

Lanjutan Tabel/Continued Table 12.1

Lapangan Usaha/Industry		2016	2017	2018	2019	2020
(1)		(2)	(3)	(4)	(5)	(6)
K	Jasa Keuangan dan Asuransi/ <i>Financial and Insurance Activities</i>	80,65	89,62	97,29	102,78	106,56
L	Real Estat/ <i>Real Estate Activities</i>	3,61	4,03	4,36	4,64	4,73
M,N	Jasa Perusahaan/ <i>Business Activities</i>	4,69	5,12	5,55	5,98	6,27
O	Administrasi Pemerintahan, Pertahanan, dan Jaminan Sosial Wajib/ <i>Public Administration and Defence; Compulsory Social Security</i>	500,20	505,52	553,83	602,68	602,04
P	Jasa Pendidikan/ <i>Education</i>	136,11	149,17	158,39	170,55	174,00
Q	Jasa Kesehatan dan Kegiatan Sosial/ <i>Human Health and Social Work Activities</i>	96,81	104,91	116,37	129,01	139,02
R,S,T,U	Jasa Lainnya/ <i>Other Services Activities</i>	14,98	16,03	17,59	19,43	19,91
Produk Domestik Regional Bruto/Gross Regional Domestic Product		4 359,41	5 138,87	6 317,52	7 246,45	8 698,97

Sumber/Source: BPS, berbagai sensus, survei dan sumber lain/BPS-Statistics Indonesia, various census, survey, and other sources

Tabel
Table 12.2

Produk Domestik Regional Bruto Atas Dasar Harga Konstan 2010 Menurut Lapangan Usaha di Kabupaten Halmahera Selatan (miliar rupiah), 2016–2020
Gross Regional Domestic Product at 2010 Constant Market Prices by Industry in Halmahera Selatan Regency (billion rupiahs), 2016–2020

Lapangan Usaha/Industry		2016	2017	2018	2019	2020
(1)		(2)	(3)	(4)	(5)	(6)
A	Pertanian, Kehutanan, dan Perikanan/ <i>Agriculture, Forestry, and Fishing</i>	1 050,78	1 066,82	1 087,51	1 112,09	1 127,07
B	Pertambangan dan Penggalian/ <i>Mining and Quarrying</i>	267,76	306,14	482,16	709,52	738,02
C	Industri Pengolahan/ <i>Manufacturing</i>	321,54	712,74	981,00	1 125,47	1 868,94
D	Pengadaan Listrik dan Gas/ <i>Electricity and Gas</i>	2,33	2,47	2,67	2,70	2,78
E	Pengadaan Air; Pengelolaan Sampah, Limbah, dan Daur Ulang/ <i>Water Supply; Sewerage, Waste Management, and Remediation Activities</i>	4,94	5,13	5,43	5,72	5,98
F	Konstruksi/ <i>Construction</i>	191,68	206,13	220,19	257,01	267,13
G	Perdagangan Besar dan Eceran; Reparasi Mobil dan Sepeda Motor/ <i>Wholesale and Retail Trade; Repair of Motor Vehicles and Motorcycles</i>	624,70	662,00	718,01	782,90	780,76
H	Transportasi dan Pergudangan/ <i>Transportation and Storage</i>	80,94	87,81	90,71	94,65	85,77
I	Penyediaan Akomodasi dan Makan Minum/ <i>Accommodation and Food Service Activities</i>	8,42	9,14	9,62	9,80	9,678
J	Informasi dan Komunikasi/ <i>Information and Communication</i>	76,30	81,00	83,53	87,58	92,06

Lanjutan Tabel/Continued Table 12.2

Lapangan Usaha/Industry		2016	2017	2018	2019	2020
(1)		(2)	(3)	(4)	(5)	(6)
K	Jasa Keuangan dan Asuransi/ <i>Financial and Insurance Activities</i>	59,36	62,53	65,65	67,72	71,67
L	Real Estat/ <i>Real Estate Activities</i>	2,77	2,99	3,16	3,31	3,34
M,N	Jasa Perusahaan/ <i>Business Activities</i>	3,49	3,71	3,90	4,04	4,00
O	Administrasi Pemerintahan, Pertahanan, dan Jaminan Sosial Wajib/ <i>Public Administration and Defence; Compulsory Social Security</i>	360,73	357,14	381,14	400,20	390,08
P	Jasa Pendidikan/ <i>Education</i>	97,67	102,94	107,31	113,25	113,45
Q	Jasa Kesehatan dan Kegiatan Sosial/ <i>Human Health and Social Work Activities</i>	73,19	77,23	83,08	88,60	94,97
R,S,T,U	Jasa Lainnya/ <i>Other Services Activities</i>	11,96	12,65	13,75	14,77	15,00
Produk Domestik Regional Bruto/Gross Regional Domestic Product		3 238,57	3 758,57	4 338,89	4 879,32	5 670,74

Sumber/Source: BPS, berbagai sensus, survei dan sumber lain/BPS-Statistics Indonesia, various census, survey, and other sources

Tabel
Table 12.3

Distribusi Persentase Produk Domestik Regional Bruto Atas Dasar Harga Berlaku Menurut Lapangan Usaha di Kabupaten Halmahera Selatan, 2016–2020
Percentage Distribution of Gross Regional Domestic Product at Current Market Prices by Industry in Halmahera Selatan Regency, 2016–2020

Lapangan Usaha/Industry	2016	2017	2018	2019	2020
(1)	(2)	(3)	(4)	(5)	(6)
A Pertanian, Kehutanan, dan Perikanan/ <i>Agriculture, Forestry, and Fishing</i>	35,00	31,02	26,41	23,82	20,24
B Pertambangan dan Penggalian/ <i>Mining and Quarrying</i>	6,87	7,28	11,25	14,62	13,42
C Industri Pengolahan/ <i>Manufacturing</i>	9,35	17,29	22,68	22,92	33,79
D Pengadaan Listrik dan Gas/ <i>Electricity and Gas</i>	0,06	0,06	0,05	0,05	0,04
E Pengadaan Air; Pengelolaan Sampah, Limbah, dan Daur Ulang/ <i>Water Supply; Sewerage, Waste Management, and Remediation Activities</i>	0,13	0,12	0,10	0,09	0,08
F Konstruksi/ <i>Construction</i>	5,78	5,29	4,79	5,17	4,50
G Perdagangan Besar dan Eceran; Reparasi Mobil dan Sepeda Motor/ <i>Wholesale and Retail Trade; Repair of Motor Vehicles and Motorcycles</i>	18,68	17,31	15,66	15,40	12,85
H Transportasi dan Pergudangan/ <i>Transportation and Storage</i>	2,61	2,45	2,08	1,93	1,48
I Penyediaan Akomodasi dan Makan Minum/ <i>Accommodation and Food Service Activities</i>	0,25	0,24	0,21	0,19	0,15
J Informasi dan Komunikasi/ <i>Information and Communication</i>	2,06	1,92	1,67	1,53	1,35
K Jasa Keuangan dan Asuransi/ <i>Financial and Insurance Activities</i>	1,85	1,74	1,54	1,42	1,23

Lanjutan Tabel/Continued Table 12.3

Lapangan Usaha/Industry		2016	2017	2018	2019	2020
(1)		(2)	(3)	(4)	(5)	(6)
L	Real Estat/ <i>Real Estate Activities</i>	0,08	0,08	0,07	0,06	0,05
M,N	Jasa Perusahaan/ <i>Business Activities</i>	0,11	0,10	0,09	0,08	0,07
O	Administrasi Pemerintahan, Pertahanan, dan Jaminan Sosial Wajib/ <i>Public Administration and Defence; Compulsory Social Security</i>	11,47	9,84	8,77	8,32	6,92
P	Jasa Pendidikan/ <i>Education</i>	3,12	2,90	2,51	2,35	2,00
Q	Jasa Kesehatan dan Kegiatan Sosial/ <i>Human Health and Social Work Activities</i>	2,22	2,04	1,84	1,78	1,60
R,S,T,U	Jasa Lainnya/ <i>Other Services Activities</i>	0,34	0,31	0,28	0,27	0,23
Produk Domestik Regional Bruto/<i>Gross Regional Domestic Product</i>		100,00	100,00	100,00	100,00	100,00

Sumber/Source: BPS, berbagai sensus, survei dan sumber lain/*BPS-Statistics Indonesia, various census, survey, and other sources*

Tabel 12.4
Table

Laju Pertumbuhan Produk Domestik Regional Bruto Atas Dasar Harga Konstan 2010 Menurut Lapangan Usaha di Kabupaten Halmahera Selatan (persen), 2017–2020
Growth Rate of Gross Regional Domestic Product at 2010 Constant Market Prices by Industry in Halmahera Selatan Regency (percent), 2017–2020

Lapangan Usaha/Industry		2017	2018	2019	2020
(1)		(2)	(3)	(4)	(5)
A	Pertanian, Kehutanan, dan Perikanan/ <i>Agriculture, Forestry, and Fishing</i>	1,5	1,94	2,26	1,35
B	Pertambangan dan Penggalian/ <i>Mining and Quarrying</i>	14,3	57,49	47,16	4,02
C	Industri Pengolahan/ <i>Manufacturing</i>	121,7	37,64	14,73	66,06
D	Pengadaan Listrik dan Gas/ <i>Electricity and Gas</i>	5,9	8,13	1,29	2,90
E	Pengadaan Air; Pengelolaan Sampah, Limbah, dan Daur Ulang/ <i>Water Supply; Sewerage, Waste Management, and Remediation Activities</i>	3,9	5,74	5,33	4,65
F	Konstruksi/ <i>Construction</i>	7,5	6,82	16,72	3,94
G	Perdagangan Besar dan Eceran; Reparasi Mobil dan Sepeda Motor/ <i>Wholesale and Retail Trade; Repair of Motor Vehicles and Motorcycles</i>	6,0	8,46	9,04	-0,27
H	Transportasi dan Pergudangan/ <i>Transportation and Storage</i>	8,5	3,30	4,34	-9,38
I	Penyediaan Akomodasi dan Makan Minum/ <i>Accommodation and Food Service Activities</i>	8,6	5,19	1,88	-1,25
J	Informasi dan Komunikasi/ <i>Information and Communication</i>	6,2	3,13	4,85	5,12
K	Jasa Keuangan dan Asuransi/ <i>Financial and Insurance Activities</i>	5,3	4,99	3,15	5,84
L	Real Estat/ <i>Real Estate Activities</i>	8,0	5,66	4,86	0,98
M,N	Jasa Perusahaan/ <i>Business Activities</i>	6,3	5,31	3,40	-0,96

Lanjutan Tabel/Continued Table 12.4

Lapangan Usaha/Industry		2017	2018	2019	2020
(1)		(2)	(3)	(4)	(5)
0	Administrasi Pemerintahan, Pertahanan, dan Jaminan Sosial Wajib/ <i>Public Administration and Defence; Compulsory Social Security</i>	-1,0	6,72	5,00	-2,53
P	Jasa Pendidikan/ <i>Education</i>	5,4	4,25	5,53	0,18
Q	Jasa Kesehatan dan Kegiatan Sosial/ <i>Human Health and Social Work Activities</i>	5,5	7,58	6,63	7,20
R,S,T,U	Jasa Lainnya/ <i>Other Services Activities</i>	5,7	8,69	7,45	1,59
Produk Domestik Regional Bruto/Gross Regional Domestic Product		16,1	15,44	12,46	16,22

Sumber/Source: BPS, berbagai sensus, survei dan sumber lain/BPS-Statistics Indonesia, various census, survey, and other sources

Tabel
Table 12.5

Produk Domestik Regional Bruto Atas Dasar Harga Berlaku Menurut Jenis Pengeluaran di Kabupaten Halmahera Selatan (miliar rupiah), 2016–2020
Gross Regional Domestic Product at Current Market Prices by Type of Expenditure in Halmahera Selatan Regency (billion rupiahs), 2016–2020

Jenis Pengeluaran Type of Expenditure	2016	2017	2018	2019	2020
(1)	(2)	(3)	(4)	(5)	(6)
Pengeluaran Konsumsi Rumah Tangga <i>Household Consumption Expenditure</i>	2 819,85	2 963,45	3 204,61	3 417,85	...
Pengeluaran Konsumsi LNPRT <i>NPISH Consumption Expenditure</i>	21,89	24,63	32,10	40,41	...
Pengeluaran Konsumsi Pemerintah <i>Government Consumption Expenditure</i>	827,59	891,38	973,84	1 088,55	...
Pembentukan Modal Tetap Bruto <i>Gross Fixed Capital Formation</i>	1 507,15	1 973,53	2 879,99	7 865,98	...
Perubahan Inventori <i>Changes in Inventories</i>	397,28	171,60	93,35	-144,83	...
Net Ekspor Barang dan Jasa/ <i>Exports of Goods and Services</i>	-1 214,35	-885,71	-866,37	-5 041,63	...
Produk Domestik Regional Bruto/Gross Regional Domestic Product	4 359,41	5 138,87	6 317,52	7 226,33	...

Sumber/Source: BPS, berbagai sensus, survei dan sumber lain/BPS-Statistics Indonesia, various census, survey, and other sources

Tabel
Table 12.6

Produk Domestik Regional Bruto Atas Dasar Harga Konstan 2010 Menurut Jenis Pengeluaran di Kabupaten Halmahera Selatan (miliar rupiah), 2016–2020
Gross Regional Domestic Product at 2010 Constant Market Prices by Type of Expenditure in Halmahera Selatan Regency (billion rupiahs), 2016–2020

Jenis Pengeluaran Type of Expenditure	2016	2017	2018	2019	2020
(1)	(2)	(3)	(4)	(5)	(6)
Pengeluaran Konsumsi Rumah Tangga <i>Household Consumption Expenditure</i>	2 121,27	2 181,27	2 248,52	2 333,20	...
Pengeluaran Konsumsi LNPRT <i>NPISH Consumption Expenditure</i>	15,85	17,46	21,46	26,33	...
Pengeluaran Konsumsi Pemerintah <i>Government Consumption Expenditure</i>	587,28	600,36	629,46	690,15	...
Pembentukan Modal Tetap Bruto <i>Gross Fixed Capital Formation</i>	1 066,81	1 396,79	1 906,31	5 406,01	...
Perubahan Inventori <i>Changes in Inventories</i>	290,89	115,34	75,29	-89,93	...
Net Ekspor Barang dan Jasa/ <i>Exports of Goods and Services</i>	-843,53	-552,63	-542,21	-3 505,58	...
Produk Domestik Regional Bruto/Gross Regional Domestic Product	3 238,57	3 758,57	4 338,83	4 860,18	...

Sumber/Source: BPS, berbagai sensus, survei dan sumber lain/BPS-Statistics Indonesia, various census, survey, and other sources

PERBANDINGAN ANTAR KABUPATEN/KOTA REGENCY/MUNICIPAL COMPARISON

50%

25%

14%

Kabupaten Halmahera Selatan merupakan kabupaten dengan penduduk terbanyak di Provinsi Maluku Utara, berdasarkan SP-2020 diketahui jumlah penduduknya sebesar 248.395 Jiwa atau 19% dari jumlah penduduk total Provinsi Maluku Utara



PENJELASAN TEKNIS

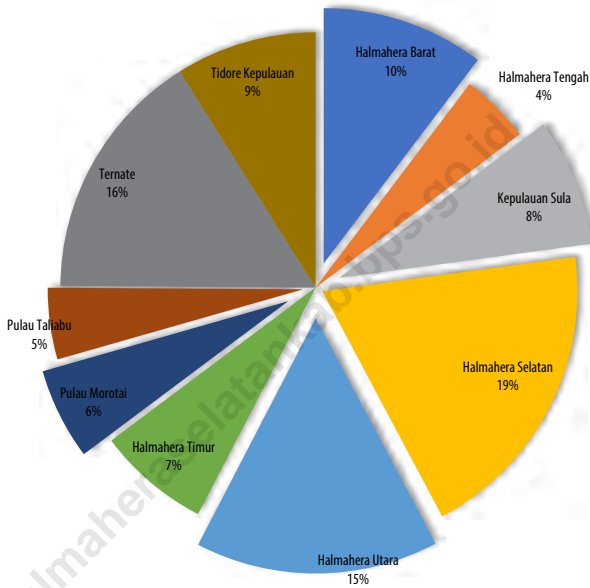
1. Statistik antar kabupaten/kota disajikan untuk dapat memberikan gambaran keadaan masing-masing kabupaten/kota terhadap data-data penting, seperti kependudukan dan kemiskinan. Sumber data yang digunakan dalam bab ini berasal dari BPS.
2. Jumlah penduduk setiap Kabupaten /Kota merupakan hasil estimasi yang merujuk pada data hasil Sensus Penduduk (SP) 2010. Estimasi tersebut memperhatikan perubahan tingkat kelahiran, kematian, dan perpindahan penduduk.
3. Laju pertumbuhan produk domestik bruto (PDB) per kapita menggunakan data PDB per kapita atas dasar harga konstan. Diperoleh dengan cara mengurangi nilai PDB per kapita pada tahun ke-n dengan nilai pada tahun ke n-1 (tahun sebelumnya), dibagi dengan nilai pada tahun ke n-1, kemudian dikalikan dengan 100 persen. Laju pertumbuhan tersebut menunjukkan perkembangan agregat pendapatan per kapita penduduk dari satu waktu tertentu terhadap waktu sebelumnya (perkembangan berantai).

TECHNICAL NOTES

1. *Statistical comparison among regencies and cities is aimed to give regional figures, especially in terms of demography and poverty. Data sources in this chapter were mainly from BPS Statistics Indonesia*
2. *Population data of each regency/ city refer to the result of the 2010 Population Cencus. The estimates took into account the trends in fertility, mortality, and migration.*
3. *Growth rate of per capita Gross Regional Domestic Product (GRDP) is derived from per capita GRDP at constant market prices. It is obtained by subtracting the value of per capita GDP year n with the value of per capita GDP year n-1, divided by the value of per capita GDP year n-1 then multiplied by 100 percent. The growth rate of per capita GDP explains the per capita income growth during the given period.*

Gambar 13.1
Figures

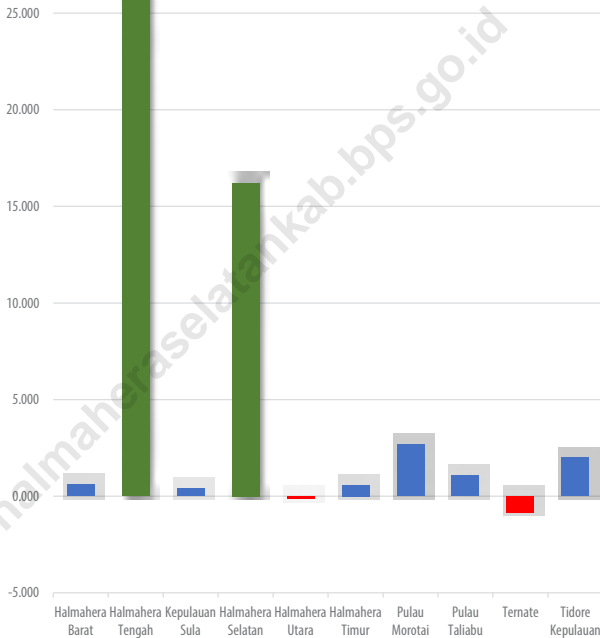
Jumlah Penduduk Menurut Kabupaten/Kota di Provinsi Maluku Utara (ribu), 2020
Population by Regency/Municipality in Maluku Utara Province (thousand), 2020



Sumber/Source: BPS, berbagai sensus, survei dan sumber lain/BPS-Statistics Indonesia, various census, survey, and other sources

Gambar 13.2
Figures

Laju Pertumbuhan Produk Domestik Regional Bruto Atas Dasar Harga Konstan 2010 Menurut Kabupaten/Kota di Provinsi Maluku Utara (persen), 2016–2020
Rate of Growth of Gross Regional Domestic Products at Constant 2010 Prices by Regency/Municipality in Maluku Utara Province (percent), 2016–2020



Sumber/Source: BPS, berbagai sensus, survei dan sumber lain/BPS-Statistics Indonesia, various census, survey, and other sources

Tabel
Table 13.1

Jumlah Penduduk Menurut Kabupaten/Kota di Provinsi Maluku Utara (ribu), 2016–2020
Population by Regency/Municipality in Maluku Utara Province (thousand), 2016–2020

Kabupaten/Kota Regency/Municipality	2016	2017	2018	2019	2020
(1)	(2)	(3)	(4)	(5)	(6)
Halmahera Barat	112,722	114,502	116,51	118,29	132 349
Halmahera Tengah	51,315	52,813	54,19	55,73	56 802
Kepulauan Sula	97,177	99,196	100,97	102,89	104 082
Halmahera Selatan	223,46	227,28	231,22	235,09	248 395
Halmahera Utara	183,596	187,104	190,53	193,85	197 638
Halmahera Timur	87,68	90,07	92,62	95,01	91 707
Pulau Morotai	62,412	64,001	65,57	67,28	74 436
Pulau Taliabu	51,316	51,928	52,50	53,02	58 047
Ternate	218,028	223,111	228,11	233,21	205 001
Tidore Kepulauan	98,206	99,337	100,42	101,41	114 480
Maluku Utara	1 185,912	1 209,342	1 232,63	1 255,77	1 282 937

Sumber/Source: BPS, berbagai sensus, survei dan sumber lain/BPS-Statistics Indonesia, various census, survey, and other sources

Tabel
Table 13.2

Laju Pertumbuhan Produk Domestik Regional Bruto Atas Dasar Harga Konstan 2010 Menurut Kabupaten/Kota di Provinsi Maluku Utara (persen), 2016–2020
Rate of Growth of Gross Regional Domestic Products at Constant 2010 Prices by Regency/Municipality in Maluku Utara Province (percent), 2016–2020

Kabupaten/Kota Regency/Municipality	2016	2017	2018	2019	2020
(1)	(2)	(3)	(4)	(5)	(6)
Halmahera Barat	5,13	5,00	5,03	5,51 *	0,62
Halmahera Tengah	11,24	5,80	6,96	6,57	26,34
Kepulauan Sula	5,11	4,83	5,57	6,27	0,41
Halmahera Selatan	5,69	16,06	15,44	12,46	16,22
Halmahera Utara	4,03	6,62	2,41	2,97	-0,15
Halmahera Timur	5,50	7,17	8,00	5,52	0,57
Pulau Morotai	6,29	6,21	6,69	4,58	2,68
Pulau Taliabu	5,69	5,30	12,05	9,45	1,06
Kota Ternate	7,99	7,55	8,26	8,16	-0,85
Kota Tidore Kepulauan	5,23	6,00	6,03	6,43	1,99

Sumber/Source: BPS, berbagai sensus, survei dan sumber lain/BPS-Statistics Indonesia, various census, survey, and other sources

Tabel
Table 13.3

Jumlah Penduduk Miskin Menurut Kabupaten/Kota di Provinsi Maluku Utara (ribu), 2016–2020
Number of Poor Population by Regency/Municipality in Maluku Utara Province (thousand), 2016–2020

Kabupaten/Kota Regency/Municipality	2016	2017	2018	2019	2020
(1)	(2)	(3)	(4)	(5)	(6)
Halmahera Barat	9,84	9,90	10,14	10.13	10.56
Halmahera Tengah	7,10	4,42	7,51	7.81	7.70
Kepulauan Sula	8,79	8,79	9,19	9.29	8.81
Halmahera Selatan	9,06	9,25	11,01	11.79	12.41
Halmahera Utara	7,59	7,84	8,56	8.79	8.75
Halmahera Timur	13,48	13,62	13,82	14.53	14.97
Pulau Morotai	4,38	4,50	4,67	4.86	4.43
Pulau Taliabu	3,73	3,71	3,85	3.98	3.89
Kota Ternate	5,74	6,04	6,76	7.25	8.18
Kota Tidore Kepulauan	4,96	5,39	5,95	6.17	6.66
Prov Maluku Utara	74,68	76,47	81,46	84.60	86.37

Sumber/Source: BPS, berbagai sensus, survei dan sumber lain/BPS-Statistics Indonesia, various census, survey, and other sources

Tabel
Table 13.4

**Indeks Pembangunan Manusia Menurut Kabupaten/Kota di
Provinsi Maluku Utara, 2016–2020**
*Human Development Index by Regency/Municipality in Maluku
Utara Province, 2016–2020*

Kabupaten/Kota Regency/Municipality	2016	2017	2018	2019	2020
(1)	(2)	(3)	(4)	(5)	(6)
Halmahera Barat	63,83	64,19	64,54	65,34	65,31
Halmahera Tengah	63,05	63,89	64,66	65,55	65,42
Kepulauan Sula	61,25	62,04	62,96	63,64	63,53
Halmahera Selatan	62,17	62,64	63,39	64,11	63,84
Halmahera Utara	66,02	66,52	67,30	67,75	67,50
Halmahera Timur	64,92	65,77	66,20	66,74	66,75
Pulau Morotai	59,87	60,71	61,39	62,38	62,50
Pulau Taliabu	58,66	59,03	59,67	60,62	60,48
Ternate	77,80	78,48	79,13	80,03	79,82
Tidore Kepulauan	68,37	69,25	69,89	70,83	70,53
Maluku Utara	66,63	67,20	67,76	68,70	68,49

Sumber/Source: BPS, berbagai sensus, survei dan sumber lain/BPS-Statistics Indonesia, various census, survey, and other sources

DATA

MENCERDASKAN BANGSA

— *Enlighten The Nation* —



BADAN PUSAT STATISTIK
KABUPATEN HALMAHERA SELATAN
Statistics of Halmahera Selatan Regency

Jl. Karet Putih, Labuha 97791, Telp. (0927)2321318, Fax. (0927)2321318
Homepage: <http://halmaheraselatankab.bps.go.id>, Email: bps8204@bps.go.id