

Katalog/Catalog : 1102001.8202

# KABUPATEN HALMAHERA TENGAH DALAM ANGKA 2021



**BADAN PUSAT STATISTIK  
KABUPATEN HALMAHERA TENGAH**



# KABUPATEN HALMAHERA TENGAH DALAM ANGKA 2021



**KABUPATEN HALMAHERA TENGAH DALAM ANGKA**  
***Halmahera Tengah Regency in Figures***  
**2021**

ISSN: 2502-9029

No. Publikasi/*Publication Number*: 8202.2101

Katalog /*Catalog*: 1102001.8202

Ukuran Buku/*Book Size*: 14,8 cm x 21 cm

Jumlah Halaman/*Number of Pages* : xxxvi + 246 hal/*pages*

Naskah/*Manuscript*:

BPS Kabupaten Halmahera Tengah  
*BPS-Statistics of Halmahera Tengah Regency*

Penyunting/*Editor*:

BPS Kabupaten Halmahera Tengah  
*BPS-Statistics of Halmahera Tengah Regency*

Desain Kover/*Cover Design*:

Seksi Integrasi Pengolahan dan Diseminasi Statistik  
*Section of Integration Processing and Statistics Dissemination*

Ilustrasi Kover/*Cover Illustration*:

Pelabuhan Weda © Dinas Komunikasi, Informatika dan Persandian Kab. Halmahera Tengah  
*canva.com*

Diterbitkan oleh/*Published by*:

©BPS Kabupaten Halmahera Tengah/*BPS-Statistics of Halmahera Tengah Regency*

Dicetak oleh/*Printed by*:

CV. Karunia Baru

Dilarang mengumumkan, mendistribusikan, mengomunikasikan, dan/atau menggandakan sebagian atau seluruh isi buku ini untuk tujuan komersil tanpa izin tertulis dari Badan Pusat Statistik.

*Prohibited to announce, distribute, communicate, and/or copy part or all of this book for commercial purpose without permission from BPS-Statistics Indonesia.*

**TIM PENYUSUN**  
*EDITORIAL BOARD*

**KABUPATEN HALMAHERA TENGAH DALAM ANGKA**  
*Halmahera Tengah Regency in Figures 2021*

**Pengarah/Steering:**

Iwan Fajar Prasetyawan, SST., M.Si

**Penanggung Jawab Umum/General Responsible :**

Iwan Fajar Prasetyawan, SST., M.Si

**Penanggung Jawab Teknis/Technical Responsible :**

Iwan Fajar Prasetyawan, SST., M.Si

**Penyunting/Editor :**

Zaidan Najmuddin, S.Tr.Stat

**Penulis/Author:**

Mutia Elyani, S.Tr.Stat

**Pengolah Data/Data Processor :**

Mutia Elyani, S.Tr.Stat

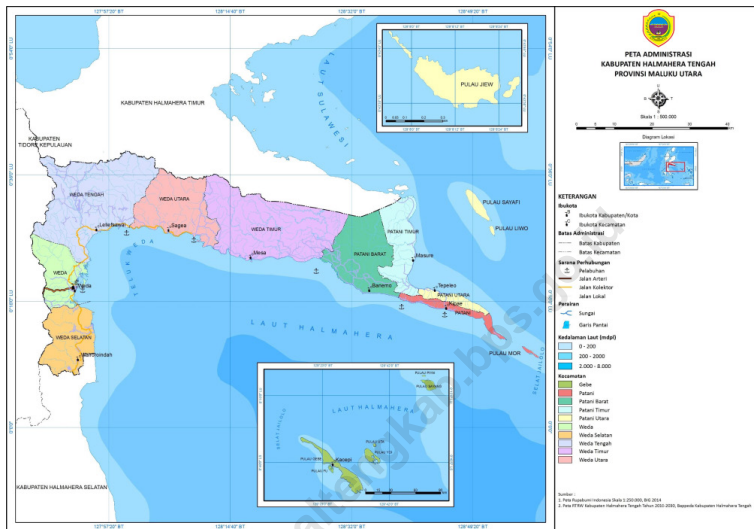
**Desainer/Designer:**

Mutia Elyani, S.Tr.Stat



# PETA WILAYAH KABUPATEN HALMAHERA TENGAH

## MAP OF HALMAHERA TENGAH REGENCY







**KEPALA BPS KABUPATEN HALMAHERA TENGAH**  
**CHIEF STATISTICIAN OF HALMAHERA TENGAH REGENCY**



**Iwan Fajar Prasetyawan, SST, M.Si**





## KATA PENGANTAR

Kabupaten Halmahera Tengah Dalam Angka 2021 merupakan publikasi tahunan BPS Kabupaten Halmahera Tengah yang menyajikan berbagai data yang bersumber dari BPS maupun dari institusi pemerintah dan swasta di Kabupaten Halmahera Tengah. Publikasi ini memuat gambaran umum tentang keadaan geografis dan iklim, pemerintahan, kondisi sosial-demografi penduduk, dan perekonomian di Kabupaten Halmahera Tengah, serta beberapa data strategis lainnya.

Kami menyampaikan penghargaan dan ucapan terima kasih kepada semua pihak yang telah memberikan bantuan hingga terwujudnya publikasi ini.

Harapan kami semoga buku ini dapat bermanfaat bagi banyak pihak untuk berbagai keperluan. Kami mengharapkan tanggapan dan saran untuk meningkatkan kualitas publikasi yang akan datang.

Weda, Februari 2021  
Kepala BPS  
Kabupaten Halmahera Tengah

**Iwan Fajar Prasetyawan, SST, M.Si**



## **PREFACE**

*Halmahera Tengah Regency in Figure 2021 is an annual statistic publication preserving various data from BPS-Statistics of Halmahera Tengah Regency and other agencies. The publication provides general pictures of geographic and climate conditions, local government, socio-demographic and economic condition, and some strategic data.*

*To all government institutions and private organization who have been involved in the preparation of this publication, I would like to express my appreciation and expect support for the next publication.*

*Hopefully, this publication will be useful for any purpose. Comments and suggestions are always welcome to improve the contents of this publication.*

*Weda, February 2021  
Chief Statistician of  
Halmahera Tengah Regency*

**Iwan Fajar Prasetyawan, SST, M.Si**

## DAFTAR ISI / CONTENTS

	Halaman <i>Page</i>
Kata Pengantar/ <i>Preface</i> .....	ix
Daftar Isi/ <i>Contents</i> .....	xi
Daftar Tabel/ <i>List of Tables</i> .....	xiii
Daftar Gambar/ <i>List of Figures</i> .....	xxvii
Daftar Singkatan/ <i>List of Abbreviations</i> .....	xxxiii
Statistik Kunci/ <i>Key Statistics</i> .....	xxxv
1. Geografi dan Iklim/ <i>Geography and Climate</i> .....	1
2. Pemerintahan/ <i>Government</i> .....	15
3. Penduduk dan Ketenagakerjaan/ <i>Population and Employment</i> .....	35
4. Sosial dan Kesejahteraan Rakyat/ <i>Social and Welfare</i> .....	55
5. Pertanian, Kehutanan, Peternakan, dan Perikanan/ <i>Agriculture, Forestry, Livestock, and Fishery</i> .....	117
6. Industri, Pertambangan, dan Energi/ <i>Industry, Mining, and Energy</i> .....	157
7. Pariwisata/ <i>Tourism</i> .....	165
8. Transportasi dan Komunikasi/ <i>Transportation and Communication</i> .....	173
9. Perbankan, Koperasi, dan Harga-harga/ <i>Banking, Cooperative, dan Prices</i> .....	183
10. Pengeluaran Penduduk/ <i>Population Expenditure</i> .....	199
11. Perdagangan/ <i>Trade</i> .....	209
12. Sistem Neraca Regional/ <i>System of Regional Accounts</i> .....	215
13. Perbandingan Antar Kabupaten/ <i>Regency Comparison</i> .....	235



## DAFTAR TABEL/LIST OF TABLES

Halaman  
Page

<b>1.</b>	<b>GEOGRAFI DAN IKLIM/GEOGRAPHY AND CLIMATE</b>	
<b>1.1</b>	<b>KEADAAN GEOGRAFI</b>	
	<b>GEOGRAPHY CONDITION</b>	
1.1.1	Luas Daerah dan Jumlah Pulau Menurut Kecamatan di Kabupaten Halmahera Tengah, 2020 <i>Total Area and Number of Islands by Subdistrict in Halmahera Tengah Regency, 2020</i> .....	8
1.1.2	Tinggi Wilayah dan Jarak ke Ibukota Kabupaten Menurut Kecamatan di Kabupaten Halmahera Tengah, 2020 <i>Altitude and Distance to the Capital of Regency by Subdistrict in Halmahera Tengah Regency, 2020</i> .....	10
<b>1.2</b>	<b>KEADAAN IKLIM</b>	
	<b>CLIMATE CONDITION</b>	
1.2.1	Pengamatan Unsur Iklim Menurut Bulan di Stasiun Halmahera Tengah, 2020 <i>Observation of Climate Elements By Months at Halmahera Tengah Station, 2020</i> .....	11
<b>2.</b>	<b>PEMERINTAHAN/GOVERNMENT</b>	
<b>2.1</b>	<b>WILAYAH ADMINISTRATIF</b>	
	<b>ADMINISTRATIVE AREA</b>	
2.1.1	Jumlah Desa <sup>1</sup> /Kelurahan Menurut Kecamatan di Kabupaten Halmahera Tengah, 2016–2020 <i>Number of Villages<sup>1</sup>/Kelurahan by Subdistrict in Halmahera Tengah Regency, 2016–2020</i> .....	22
<b>2.2</b>	<b>DEWAN PERWAKILAN RAKYAT DAERAH</b>	
	<b>REGIONAL HOUSE OF REPRESENTATIVE</b>	
2.2.1	Jumlah Anggota Dewan Perwakilan Rakyat Daerah Menurut Partai Politik dan Jenis Kelamin di Kabupaten Halmahera Tengah, 2020 <i>Number of Regional House of Representatives's Members by Political Parties and Sex in Halmahera Tengah Regency 2020</i> .....	23

**2.3 SUMBER DAYA MANUSIA**

**HUMAN RESOURCES**

2.3.1	Jumlah Pegawai Negeri Sipil Menurut Jabatan dan Jenis Kelamin di Kabupaten Halmahera Tengah, Desember 2019 dan Desember 2020 <i>Number of Civil Servants by Occupation and Sex in Halmahera Tengah Regency, December 2019 dan December 2020 .....</i>	24
2.3.2	Jumlah Pegawai Negeri Sipil Menurut Tingkat Pendidikan dan Jenis Kelamin di Kabupaten Halmahera Tengah, Desember 2019 dan Desember 2020 <i>Number of Civil Servants by Educational Level and Sex in Halmahera Tengah Regency, Desember 2019 dan Desember 2020 .....</i>	26
2.3.3	Jumlah Pegawai Negeri Sipil Menurut Tingkat Kepangkatan dan Jenis Kelamin di Kabupaten Halmahera Tengah, Desember 2019 dan Desember 2020 <i>Number of Civil Servants by Hierarchy and Sex in Halmahera Tengah Regency, Desember 2019 dan Desember 2020 .....</i>	28
<b>2.4 KEUANGAN PEMERINTAH</b>		
<b>GOVERNMENT FINANCE</b>		
2.4.1	Realisasi Pendapatan Pemerintah Kabupaten Halmahera Tengah Menurut Jenis Pendapatan (ribu rupiah), 2017–2020 <i>Actual Halmahera Tengah Regency Government Revenues by Kind of Revenues (thousand rupiahs), 2017–2020.....</i>	30
2.4.2	Realisasi Belanja Pemerintah Kabupaten Halmahera Tengah Menurut Jenis Belanja (ribu rupiah), 2017–2020 <i>Actual Halmahera Tengah Regency Government Expenditures by Kind of Expenditures (thousand rupiahs), 2017–2020.....</i>	32



**3. PENDUDUK DAN KETENAGAKERJAAN/  
POPULATION AND EMPLOYMENT**

**3.1 PENDUDUK  
POPULATION**

3.1.1	Penduduk, Distribusi Persentase Penduduk, dan Rasio Jenis Kelamin Penduduk Menurut Kecamatan di Kabupaten Halmahera Tengah, 2020 <i>Population, Percentage Distribution of Population, and Population Sex Ratio by Subdistrict in Halmahera Tengah Regency, 2020</i> .....	48
3.1.2	Jumlah Penduduk Menurut Kelompok Umur dan Jenis Kelamin di Kabupaten Halmahera Tengah, 2020 <i>Population by Age Groups and Sex in Halmahera Tengah Regency, 2020</i> .....	50

**3.2 KETENAGAKERJAAN  
EMPLOYMENT**

3.2.1	Jumlah Penduduk Berumur 15 Tahun Keatas Menurut Jenis Kegiatan Selama Seminggu yang Lalu dan Jenis Kelamin di Kabupaten Halmahera Tengah, 2020 <i>Population Aged 15 Years and Over by Type of Activity During The Previous Week and Sex in Halmahera Tengah Regency, 2020</i> .....	51
3.2.2	Penduduk Berumur 15 Tahun ke Atas Menurut Pendidikan Tertinggi yang Ditamatkan dan Jenis Kegiatan Selama Seminggu yang Lalu di Kabupaten Halmahera Tengah, 2020 <i>Population 15 Years of Age and Over by Educational Attainment and Type of Activity During the Previous Week in Halmahera Tengah Regency, 2020</i> .....	52
3.2.3	Penduduk Berumur 15 Tahun Ke Atas yang Bekerja Selama Seminggu yang Lalu Menurut Status Pekerjaan Utama dan Jenis Kelamin di Kabupaten Halmahera Tengah, 2020	

<i>Population 15 Years of Age and Over who Worked During The Previous Week by Main Employment Status and Sex in Halmahera Tengah Regency, 2020 .....</i>	54
--	----

#### **4. SOSIAL DAN KESEJAHTERAAN RAKYAT/SOCIAL AND WELFARE**

##### **4.1 PENDIDIKAN**

###### **EDUCATION**

4.1.1 Jumlah Sekolah, Guru, dan Murid Taman Kanak-Kanak (TK) di Bawah Kementerian Pendidikan dan Kebudayaan Menurut Kecamatan di Kabupaten Halmahera Tengah, 2019/2020 dan 2020/2021 <i>Number of Schools, Teachers, and Pupils in Kindergarten Under The Ministry of Education and Culture by Subdistrict in Halmahera Tengah Regency, 2019/2020 and 2020/2021 .....</i>	66
4.1.2 Jumlah Sekolah, Guru, dan Murid Raudatul Athfal (RA) di Bawah Kementerian Agama Menurut Kecamatan di Kabupaten Halmahera Tengah, 2019/2020 dan 2020/2021 <i>Number of Schools, Teachers, and Pupils in Raudatul Athfal (RA) Under The Ministry of Religious Affairs by Subdistrict in Halmahera Tengah Regency, 2019/2020 and 2020/2021 .....</i>	69
4.1.3 Jumlah Sekolah, Guru, dan Murid Sekolah Dasar (SD) di Bawah Kementerian Pendidikan dan Kebudayaan Menurut Kecamatan di Kabupaten Halmahera Tengah, 2019/2020 dan 2020/2021 <i>Number of Schools, Teachers, and Pupils in Primary Schools Under The Ministry of Education and Culture by Subdistrict in Halmahera Tengah Regency, 2019/2020 and 2020/2021 .....</i>	70
4.1.4 Jumlah Sekolah, Guru, dan Murid Madrasah Ibtidaiyah (MI) di Bawah Kementerian Agama Menurut Kecamatan Menurut Kecamatan di Kabupaten Halmahera Tengah, 2019/2020 dan 2020/2021 <i>Number of Schools, Teachers, and Pupils in Madrasah Ibtidaiyah (MI) Under The Ministry of Religious Affairs by Subdistrict in Halmahera Tengah Regency, 2019/2020 and 2020/2021 .....</i>	73

4.1.5	<p>Jumlah Sekolah, Guru, dan Murid Sekolah Menengah Pertama (SMP) di Bawah Kementerian Pendidikan dan Kebudayaan Menurut Kecamatan di Kabupaten Halmahera Tengah, 2019/2020 dan 2020/2021 <i>Number of Schools, Teachers, and Pupils in Lower Secondary Schools Under The Ministry of Education and Culture by Subdistrict in Halmahera Tengah Regency, 2019/2020 and 2020/2021</i>.....</p>	76
4.1.6	<p>Jumlah Sekolah, Guru, dan Murid Madrasah Tsanawiyah (MTs) di Bawah Kementerian Agama Menurut Kecamatan di Kabupaten Halmahera Tengah, 2019/2020 dan 2020/2021 <i>Number of Schools, Teachers, and Pupils in Madrasah Tsanawiyah (MTs) Under The Ministry of Religious Affairs by Subdistrict in Halmahera Tengah Regency, 2019/2020 and 2020/2021</i>.....</p>	79
4.1.7	<p>Jumlah Sekolah, Guru, dan Murid Sekolah Menengah Atas (SMA) di Bawah Kementerian Pendidikan dan Kebudayaan Menurut Kecamatan di Kabupaten Halmahera Tengah, 2019/2020 dan 2020/2021 <i>Number of Schools, Teachers, and Pupils in Upper Secondary Schools Under The Ministry of Education and Culture by Subdistrict in Halmahera Tengah Regency, 2019/2020 and 2020/2021</i>.....</p>	82
4.1.8	<p>Jumlah Sekolah, Guru, dan Murid Sekolah Menengah Kejuruan (SMK) di Bawah Kementerian Pendidikan dan Kebudayaan Menurut Kecamatan di Kabupaten Halmahera Tengah, 2019/2020 dan 2020/2021 <i>Number of Schools, Teachers, and Pupils in Vocational High Schools Under The Ministry of Education and Culture by Subdistrict in Halmahera Tengah Regency, 2019/2020 and 2020/2021</i>.....</p>	85
4.1.9	<p>Jumlah Sekolah, Guru, dan Murid Madrasah Aliyah (MA) di Bawah Kementerian Agama Menurut Kecamatan di Kabupaten Halmahera Tengah, 2019/2020 dan 2020/2021 <i>Number of Schools, Teachers, and Pupils in Madrasah Aliyah (MA) Under the Ministry of Religious Affairs by Subdistrict in Halmahera Tengah Regency, 2019/2020 and 2020/2021</i>.....</p>	88

4.1.10	Jumlah Desa <sup>1</sup> /Kelurahan yang Memiliki Fasilitas Sekolah Menurut Kecamatan dan Tingkat Pendidikan di Kabupaten Halmahera Tengah, 2018–2020 <i>Number of Villages<sup>1</sup>/Kelurahan Having Educational Facilities by Subdistrict and Educational Level in Halmahera Tengah Regency, 2018–2020</i> .....	91
4.1.11	Angka Partisipasi Murni (APM) dan Angka Partisipasi Kasar (APK) Menurut Jenjang Pendidikan di Kabupaten Halmahera Tengah, 2019 dan 2020 <i>Net Participation Rates and Gross Participation Rates by Educational Level in Halmahera Tengah Regency, 2019 and 2020</i> .....	96
4.1.12	Persentase Penduduk Berumur 15 Tahun ke Atas yang Melek Huruf Menurut Kelompok Umur di Kabupaten Halmahera Tengah, 2019 dan 2020 <i>Percentage of Literate People Aged 15 Years and Over by Age Group in Halmahera Tengah Regency, 2019 and 2020</i> .....	97
<b>4.2</b>	<b>KESEHATAN</b>	
	<b>HEALTH</b>	
4.2.1	Jumlah Desa <sup>1</sup> /Kelurahan Yang Memiliki Sarana Kesehatan Menurut Kecamatan di Kabupaten Halmahera Tengah, 2018–2020 <i>Number of Villages<sup>1</sup>/Kelurahan Having Health Facilities by Subdistrict in Halmahera Tengah Regency, 2018–2020</i> .....	98
4.2.2	Jumlah Tenaga Kesehatan Menurut Kecamatan di Kabupaten Halmahera Tengah, 2020 <i>Number of Health Human Resources by Subdistrict in Halmahera Tengah Regency, 2020</i> .....	104
4.2.3	Jumlah Rumah Sakit Umum, Rumah Sakit Khusus, Puskesmas, Klinik Pratama, dan Posyandu Menurut Kecamatan di Kabupaten Halmahera Tengah, 2019 dan 2020 <i>Number of General Hospital, Specialized Hospital, Public Health Center, Primary Clinic, and Integrated Health Post by Subdistrict in Halmahera Tengah Regency, 2019 and 2020</i> .....	106

**4.3 AGAMA DAN SOSIAL LAINNYA**

**RELIGION AND OTHER SOCIAL AFFAIRS**

4.3.1	Jumlah Penduduk Menurut Kecamatan dan Agama yang Dianut di Kabupaten Halmahera Tengah, 2020 <i>Population by Subdistrict and Religion in Halmahera Tengah Regency, 2020</i> .....	109
4.3.2	Jumlah Tempat Peribadatan Menurut Kecamatan di Kabupaten Halmahera Tengah, 2020 <i>Number of Places of Worship by Subdistrict in Halmahera Tengah Regency, 2020</i> .....	110
4.3.3	Jumlah Desa <sup>1</sup> /Kelurahan yang Mengalami Bencana Alam <sup>2</sup> Menurut Kecamatan di Kabupaten Halmahera Tengah, 2014, 2018, dan 2019 <i>Number of Villages<sup>1</sup>/Kelurahan that Had Natural Disaster<sup>2</sup> by Subdistrict in Halmahera Tengah Regency, 2014, 2018, dan 2019</i> .....	111

**4.4 KEMISKINAN**

**POVERTY**

4.4.1	Garis Kemiskinan, Jumlah, dan Persentase Penduduk Miskin di Kabupaten Halmahera Tengah, 2013–2020 <i>Poverty Line, Number, and Percentage of Poor People in Halmahera Tengah Regency, 2013–2020</i> .....	114
4.4.2	Indeks Kedalaman Kemiskinan dan Indeks Keparahan Kemiskinan di Kabupaten Halmahera Tengah, 2013–2020 <i>Poverty Gap Index and Poverty Severity Index in Halmahera Tengah Regency, 2013–2020</i> .....	115

**5. PERTANIAN, KEHUTANAN, PETERNAKAN, DAN PERIKANAN/ AGRICULTURE, FORESTRY, LIVESTOCK, AND FISHERY**

**5.1 HORTIKULTURA**

**HORTICULTURE**

5.1.1	Luas Panen Tanaman Sayuran Menurut Kecamatan dan Jenis Tanaman di Kabupaten Halmahera Tengah (ha), 2019 dan 2020 <i>Harvested Area of Vegetables by Subdistrict and Kind of Plant in Halmahera Tengah Regency (ha), 2019 and 2020</i> .....	125
-------	--	-----

5.1.2	Produksi Tanaman Sayuran Menurut Kecamatan dan Jenis Tanaman di Kabupaten Halmahera Tengah (kuintal), 2019 dan 2020 <i>Production of Vegetables by Subdistrict and Kind of Plant in Halmahera Tengah Regency (quintal), 2019 and 2020</i> .....	129
5.1.3	Luas Panen Tanaman Sayuran dan Buah-buahan Semusim Menurut Jenis Tanaman di Kabupaten Halmahera Tengah (ha), 2017–2020 <i>Harvested Area of Seasonal Vegetables and Fruits by Kind of Plant in Halmahera Tengah Regency (ha), 2017–2020</i> .....	133
5.1.4	Produksi Tanaman Sayuran dan Buah-buahan Semusim Menurut Jenis Tanaman di Kabupaten Halmahera Tengah (kuintal), 2017–2020 <i>Production of Seasonal Vegetables and Fruits by Kind of Plant in Halmahera Tengah Regency (quintal), 2017–2020</i> .....	134
5.1.5	Luas Panen Tanaman Biofarmaka Menurut Kecamatan dan Jenis Tanaman di Kabupaten Halmahera Tengah (m <sup>2</sup> ), 2019 dan 2020 <i>Harvested Area of Medicinal Plants by Subdistrict and Kind of Plant in Halmahera Tengah Regency (m<sup>2</sup>), 2019 and 2020</i> .....	135
5.1.6	Produksi Tanaman Biofarmaka Menurut Kecamatan dan Jenis Tanaman di Kabupaten Halmahera Tengah (kg), 2019 and 2020 <i>Production of Medicinal Plants by Subdistrict and Kind of Plant in Halmahera Tengah Regency (kg), 2019 and 2020</i> .....	137
5.1.7	Luas Panen Tanaman Biofarmaka Menurut Jenis Tanaman di Kabupaten Halmahera Tengah (m <sup>2</sup> ), 2017–2020 <i>Harvested Area of Medicinal Plants by Kind of Plant in Halmahera Tengah Regency (m<sup>2</sup>), 2017–2020</i> .....	139
5.1.8	Produksi Tanaman Biofarmaka Menurut Jenis Tanaman di Kabupaten Halmahera Tengah (kg), 2017–2020 <i>Production of Medicinal Plants by Kind of Plant in Halmahera Tengah Regency (kg), 2017–2020</i> .....	140
5.1.9	Luas Panen Tanaman Hias Menurut Kecamatan dan Jenis Tanaman di Kabupaten Halmahera Tengah (m <sup>2</sup> ), 2019 and 2020 <i>Harvested Area of Ornamental Plants by Subdistrict and Kind of Plant in Halmahera Tengah Regency (m<sup>2</sup>), 2019 and 2020</i> .....	141

5.1.10	Produksi Tanaman Hias Menurut Kecamatan dan Jenis Tanaman di Kabupaten Halmahera Tengah (tangkai), 2019 and 2020 <i>Production of Ornamental Plants by Subdistrict and Kind of Plant in Halmahera Tengah Regency (stalks), 2019 and 2020</i> .....	143
5.1.11	Luas Panen Tanaman Hias Menurut Jenis Tanaman di Kabupaten Halmahera Tengah (m <sup>2</sup> ), 2017–2020 <i>Harvested Area of Ornamental Plants by Kind of Plant in Halmahera Tengah Regency (m<sup>2</sup>), 2017–2020</i> .....	145
5.1.12	Produksi Tanaman Hias Menurut Jenis Tanaman di Kabupaten Halmahera Tengah (tangkai), 2017–2020 <i>Production of Ornamental Plants by Kind of Plant n Halmahera Tengah Regency (stalks), 2017–2020</i> .....	146
5.1.13	Produksi Buah-buahan Menurut Kecamatan dan Jenis Tanaman di Kabupaten Halmahera Tengah (kuintal), 2019 and 2020 <i>Production of Fruits by Subdistrict and Kind of Plant in Halmahera Tengah Regency (kuintal), 2019 and 2020</i> .....	147
5.1.14	Produksi Buah–Buahan dan Sayuran Tahunan Menurut Jenis Tanaman di Kabupaten Halmahera Tengah (ton), 2017–2020 <i>Production of Annual Fruits and Vegetables by Kind of Plant in Halmahera Tengah Regency (ton), 2017–2020</i> .....	151
<b>5.2</b>	<b>PERKEBUNAN</b>	
	<b>ESTATE CROPS</b>	
5.2.1	Luas Areal Tanaman Perkebunan Menurut Kecamatan dan Jenis Tanaman di Kabupaten Halmahera Tengah (ha), 2019 dan 2020 <i>Planted Area of Estate Crops by Subdistrict and Type of Crops in Halmahera Tengah Regency (ha), 2019 and 2020</i> .....	152
5.2.2	Produksi Perkebunan Menurut Kecamatan dan Jenis Tanaman di Kabupaten Halmahera Tengah (ton), 2019 dan 2020 <i>Production of Estate by Subdistrict and Type of Crops in Halmahera Tengah Regency (ton), 2019 and 2020</i> .....	154

<b>6.</b>	<b>INDUSTRI, PERTAMBANGAN, DAN ENERGI/ INDUSTRY, MINING, AND ENERGY</b>	
6.1	Daya Terpasang, Produksi, dan Distribusi Listrik PT. PLN (Persero) pada Cabang/Ranting PLN Menurut Kecamatan di Kabupaten Halmahera Tengah, 2020 <i>Installed Electricity Power, Production, and Distribution of PT. PLN (Persero) at PLN Branch by Subdistrict in Halmahera Tengah Regency, 2020</i> .....	161
6.2	Jumlah Pelanggan Listrik Menurut Kecamatan di Kabupaten Halmahera Tengah, 2016–2020 <i>Number of Electricity Customers by Subdistrict in Halmahera Tengah Regency, 2016–2020</i> .....	162
6.3	Jumlah Pelanggan dan Air yang Disalurkan Menurut Kecamatan di Kabupaten Halmahera Tengah, 2020 <i>Number of Customers and Distributed Water by Subdistrict in Halmahera Tengah Regency, 2020</i> .....	163
<b>7.</b>	<b>PARIWISATA/TOURISM</b>	
7.1	Jumlah Rumah Makan/Restoran Menurut Kecamatan di Kabupaten Halmahera Tengah, 2017–2020 <i>Number of Restaurants by Subdistrict in Halmahera Tengah Regency, 2017–2020</i> .....	172
<b>8.</b>	<b>TRANSPORTASI DAN KOMUNIKASI/ TRANSPORTATION AND COMMUNICATION</b>	
<b>8.1</b>	<b>TRANSPORTASI TRANSPORTATION</b>	
8.1.1	Panjang Jalan <sup>1</sup> Menurut Tingkat Kewenangan Pemerintahan di Kabupaten Halmahera Tengah (km), 2018–2020 <i>Length of Roads<sup>1</sup> by Level of Government Authority in Halmahera Tengah Regency (km), 2018–2020</i> .....	179
8.1.2	Panjang Jalan Menurut Jenis Permukaan Jalan di Kabupaten Halmahera Tengah (km), 2018–2020 <i>Length of Roads by Type of Road Surface in Halmahera Tengah Regency (km), 2018–2020</i> .....	180



8.1.3	Panjang Jalan Menurut Kondisi Jalan di Kabupaten Halmahera Tengah (km), 2018–2020 <i>Length of Roads by Condition of Roads in Halmahera Tengah Regency (km), 2018–2020</i> .....	181
<b>8.2</b>	<b>KOMUNIKASI</b> <b>COMMUNICATION</b>	
8.2.1	Jumlah Kantor Pos Pembantu Menurut Kecamatan di Kabupaten Halmahera Tengah, 2017–2020 <i>Number of Post Offices Subsidiaries by Subdistrict in Halmahera Tengah Regency, 2017–2020</i> .....	182
<b>9.</b>	<b>PERBANKAN, KOPERASI, DAN HARGA-HARGA/</b> <b>BANKING, COOPERATIVE, AND PRICES</b>	
9.1	Jumlah Koperasi Aktif Menurut Kecamatan di Kabupaten Halmahera Tengah, 2017–2020 <i>Number of Active Cooperative by Subdistrict in Halmahera Tengah Regency, 2017–2020</i> .....	189
9.2	Jumlah Koperasi Menurut Jenis Koperasi dan Kecamatan di Kabupaten Halmahera Tengah, 2020 <i>Number of Cooperative by Kind of Cooperative and Subdistrict in Halmahera Tengah Regency, 2020</i> .....	190
9.3	Indeks Harga Konsumen per Bulan Menurut Kelompok Pengeluaran (2018=100) di Kabupaten Halmahera Tengah, 2020 <i>Consumer Price Index per Month by Expenditure Group (2018=100) in Halmahera Tengah Regency, 2020</i> .....	191
9.4	Laju Inflasi Bulanan Menurut Kelompok Pengeluaran (2018=100) di Kabupaten Halmahera Tengah, 2020 <i>Monthly Inflation Rate by Expenditure Group (2018=100) in Halmahera Tengah Regency, 2020</i> .....	195
<b>10.</b>	<b>PENGELUARAN PENDUDUK/POPULATION EXPENDITURE</b>	
10.1	Rata-rata Pengeluaran per Kapita Sebulan Menurut Kelompok Komoditas (rupiah) di Kabupaten Halmahera Tengah, 2019 dan 2020 <i>Monthly Average Expenditure per Capita by Commodity Group (rupiahs) in Halmahera Tengah Regency, 2019 and 2020</i> .....	205

10.2	Persentase Pengeluaran per Kapita Sebulan Menurut Kelompok Komoditas di Kabupaten Halmahera Tengah, 2019 dan 2020 <i>Percentage of Monthly Expenditure per Capita by Commodity Group in Halmahera Tengah Regency, 2019 and 2020</i> .....	206
10.3	Rata-rata Pengeluaran per Kapita Sebulan Menurut Kelompok Pengeluaran (Rupiah) di Kabupaten Halmahera Tengah, 2019 dan 2020 <i>Monthly Average Expenditure per Capita by Spending Group (Rupiah) in Halmahera Tengah Regency, 2019 and 2020</i> .....	207
<b>11. PERDAGANGAN/TRADE</b>		
11.1	Jumlah Sarana Perdagangan Menurut Jenisnya di Kabupaten Halmahera Tengah, 2017–2020 <i>Number of Trading Facilities by Type of Facility in Halmahera Tengah Regency, 2017–2020</i> .....	214
<b>12. SISTEM NERACA REGIONAL/SYSTEM OF REGIONAL ACCOUNTS</b>		
12.1.	Produk Domestik Regional Bruto Atas Dasar Harga Berlaku Menurut Lapangan Usaha di Kabupaten Halmahera Tengah (miliar rupiah), 2016–2020 <i>Gross Regional Domestic Product at Current Market Prices by Industry in Halmahera Tengah Regency (billion rupiahs), 2016–2020</i> .....	227
12.2	Produk Domestik Regional Bruto Atas Dasar Harga Konstan 2010 Menurut Lapangan Usaha di Kabupaten Halmahera Tengah (miliar rupiah), 2016–2020 <i>Gross Regional Domestic Product at 2010 Constant Market Prices by Industry in Halmahera Tengah Regency (billion rupiahs), 2016–2020...</i>	229
12.3	Distribusi Persentase Produk Domestik Regional Bruto Atas Dasar Harga Berlaku Menurut Lapangan Usaha di Kabupaten Halmahera Tengah, 2016–2020 <i>Percentage Distribution of Gross Regional Domestic Product at Current Market Prices by Industry in Halmahera Tengah Regency, 2016–2020</i> .....	231
12.4	Laju Pertumbuhan Produk Domestik Regional Bruto Atas Dasar Harga Konstan 2010 Menurut Lapangan Usaha di Kabupaten Halmahera Tengah (persen), 2017–2020 <i>Growth Rate of Gross Regional Domestic Product at 2010 Constant Market Prices by Industry in Halmahera Tengah Regency (percent), 2017–2020</i> .....	233

<b>13.</b>	<b>PERBANDINGAN ANTAR KABUPATEN/ KOTA/ REGENCY COMPARISON</b>	
13.1	Jumlah Penduduk Menurut Kabupaten/Kota di Provinsi Maluku Utara (ribu), 2016–2020 <i>Population by Regency/Municipality in Maluku Utara Province(thousand), 2016–2020 .....</i>	242
13.2	Laju Pertumbuhan Produk Domestik Regional Bruto Atas Dasar Harga Konstan 2010 Menurut Kabupaten/ Kota di Provinsi Maluku Utara (persen), 2016–2020 <i>Rate of Growth of Gross Regional Domestic Products at Constant 2010 Prices by Regency/Municipality in Maluku Utara Province(percent), 2016–2020 .....</i>	243
13.3	Jumlah Penduduk Miskin Menurut Kabupaten/ Kota di Provinsi Maluku Utara (ribu), 2016–2020 <i>Number of Poor Population by Regency/Municipality in Maluku Utara Province (thousand), 2016–2020 .....</i>	244
13.4	Indeks Pembangunan Manusia Menurut Kabupaten/ Kota di Provinsi Maluku Utara , 2016–2020 <i>Human Development Index by Regency/Municipality in Maluku Utara Province, 2016–2020.....</i>	245



## DAFTAR GAMBAR/LIST OF FIGURES

	Halaman Page
1.1 Persentase Luas Wilayah Menurut Kecamatan di Kabupaten Halmahera Tengah (persen), 2020 <i>Percentage of Total Area by Subdistrict in Halmahera Tengah Regency (percent), 2020</i> .....	7
2.1 Jumlah Desa/Kelurahan Menurut Kecamatan di Kabupaten Halmahera Tengah, 2020 <i>Number of Villages by Subdistrict in Halmahera Tengah Regency, 2020</i>	
2.2 Realisasi Pendapatan dan Realisasi Belanja Pemerintah Kabupaten Halmahera Tengah (milyar rupiah), 2017–2020 <i>Actual Halmahera Tengah Regency Government Revenues and Expenditures (billion rupiahs), 2017–2020</i> .....	21
3.1 Distribusi Persentase Penduduk Menurut Kecamatan di Kabupaten Halmahera Tengah, 2020 <i>Percentage Distribution of Population by Subdistrict in Halmahera Tengah Regency, 2020</i> .....	46
3.2 Penduduk Berumur 15 Tahun ke Atas Menurut Jenis Kegiatan Selama Seminggu yang Lalu di Kabupaten Halmahera Tengah, 2020 <i>Population 15 Years of Age and Over by Type of Activity During the Previous Week in Halmahera Tengah Regency, 2020</i> .....	47
4.1 Garis Kemiskinan di Kabupaten Halmahera Tengah, 2013–2020 <i>Poverty Line in Halmahera Tengah Regency, 2013–2020</i> .....	64
4.2 Jumlah Tempat Peribadatan Menurut Kecamatan di Kabupaten Halmahera Tengah, 2020 <i>Number of Places of Worship by Subdistrict in Halmahera Tengah Regency, 2020</i> .....	65
5.1 Luas Areal Tanaman Perkebunan Menurut Jenis Tanaman di Kabupaten Halmahera Tengah (ha), 2019 dan 2020 <i>Planted Area of Estate Crops by Type of Crops in Halmahera Tengah Regency (ha), 2019 and 2020</i> .....	123
5.2 Produksi Perkebunan Menurut Jenis Tanaman di Kabupaten Halmahera Tengah (ton), 2019 dan 2020 <i>Production of Estate by Type of Crops in Halmahera Tengah Regency (ton), 2019 and 2020</i> .....	124

7.1	Jumlah Rumah Makan/Restoran Menurut Kecamatan di Kabupaten Halmahera Tengah, 2020 <i>Number of Restaurants by Subdistrict in Halmahera Tengah Regency, 2020</i> .....	171
8.1	Panjang Jalan Menurut Jenis Permukaan Jalan di Kabupaten Halmahera Tengah (km), 2020 <i>Length of Roads by Type of Road Surface in Halmahera Tengah Regency (km), 2020</i> .....	177
8.2	Panjang Jalan Menurut Kondisi Jalan di Kabupaten Halmahera Tengah (km), 2020 <i>Length of Roads by Condition of Roads in Halmahera Tengah Regency (km), 2020</i> .....	178
9.1	Jumlah Koperasi Aktif Menurut Kecamatan di Kabupaten Halmahera Tengah, 2020 <i>Number of Active Cooperative by Subdistrict in Halmahera Tengah Regency, 2020</i> .....	187
9.2	Jumlah Koperasi Menurut Jenis Koperasi di Kabupaten Halmahera Tengah, 2020 <i>Number of Cooperative by Kind of Cooperative in Halmahera Tengah Regency, 2020</i> .....	188
10.1	Persentase Pengeluaran per Kapita Sebulan Menurut Kelompok Komoditas di Kabupaten Halmahera Tengah, 2020 <i>Percentage of Monthly Expenditure per Capita by Commodity Group in Halmahera Tengah Regency, 2020</i> .....	204
11.1	Jumlah Sarana Perdagangan Menurut Jenisnya di Kabupaten Halmahera Tengah, 2017–2020 <i>Number of Trading Facilities by Type of Facility in Halmahera Tengah Regency, 2017–2020</i> .....	213
12.1	Distribusi Persentase Produk Domestik Regional Bruto Atas Dasar Harga Berlaku Menurut Lapangan Usaha di Kabupaten Halmahera Tengah, 2020 <i>Percentage Distribution of Gross Regional Domestic Product at Current Market Prices by Industry in Halmahera Tengah Regency, 2020</i> .....	225

12.2	Laju Pertumbuhan Produk Domestik Regional Bruto Atas Dasar Harga Konstan 2010 Menurut Lapangan Usaha di Kabupaten Halmahera Tengah (persen), 2016–2020 <i>Growth Rate of Gross Regional Domestic Product at 2010 Constant Market Prices by Industry in Halmahera Tengah Regency (percent), 2016–2020</i> .....	226
13.1	Jumlah Penduduk Miskin Menurut Kabupaten/ Kota di Provinsi Maluku Utara (ribu), 2020 <i>Number of Poor Population by Regency/Municipality in Maluku Utara Province (thousand), 2020</i> .....	240
13.2	Indeks Pembangunan Manusia Menurut Kabupaten/Kota di Provinsi Maluku Utara , 2020 <i>Human Development Index by Regency/Municipality in Maluku Utara Province, 2020</i> .....	241





## PENJELASAN UMUM/EXPLANATORY NOTES

Tanda-tanda, satuan-satuan, dan lain-lainnya yang digunakan dalam publikasi ini adalah sebagai berikut:

*Symbols, measurement units, and acronyms which are used in this publication, are as follows:*

### 1. TANDA-TANDA/SYMBOLS

Data tidak tersedia/Data not available .....	: ...
Tidak ada atau nol /Null or zero .....	: -
Data dapat diabaikan/Data negligible .....	: 0
Tanda decimal/Decimal point .....	: ,
Data tidak dapat ditampilkan/Not applicable .....	: NA
Angka estimasi/Estimated figures .....	: e
Angka diperbaiki/Revised figures .....	: r
Angka sementara/Preliminary figures .....	: x
Angka sangat sementara/Very preliminary figures .....	: xx
Angka sangat sangat sementara/Very very preliminary figures .....	: xxx

### 2. SATUAN/UNITS

barel/barrel .....	: 158,99 liter/litres = 1/6,2898 m <sup>3</sup>
hektar (ha)/hectare (ha) .....	: 10 000 m <sup>2</sup>
kilometer (km)/kilometres (km) .....	: 1 000 meter/meters (m)
knot/knot .....	: 1,8523 km/jam (km/hour)
kuintal/quintal .....	: 100 kg
KWh .....	: 1 000 Watt hour
MWh .....	: 1 000 KWh
liter (untuk beras)/litre (for rice) .....	: 0,80 kg
MMSCF .....	: 1/35,3 m <sup>3</sup>
metrik ton (m.ton)/metric ton (m. ton) .....	: 0,98421 long ton = 1 000 kg
ons/ounce .....	: 28,31 gram/grams
ton .....	: 1 000 kg

Satuan lain: buah, dus, butir, helai/lembar, kaleng, batang, pulsa, ton kilometer (ton-km), jam, menit, persen (%).

*Other units: unit, pack, pieces, sheet, tin, pulse, ton-kilometres(ton-km), hour, minute, percent (%).*

Perbedaan angka di belakang koma disebabkan oleh pembulatan angka.  
*The difference in decimal numbers is caused by rounding.*



## DAFTAR SINGKATAN/ LIST OF ABBREVIATIONS

SI	: Stasiun Iklim
SIMPK	: Stasiun Meteorologi Pertanian Khusus
t.t	: Tempat tidur
BCG	: Bacillus Calmette Guerin
DPT	: Difteri, Pertusis, Tetanus
TT	: Tetanus Toxoid
IOT	: Industri Obat Tradisional/ <i>Traditional Medicine Industry</i>
IKOT	: Industri Kecil Obat Tradisional/ <i>Traditional Medicine Small</i>
Alkes	: Alat kesehatan/ <i>Health Kits</i>
PKRT	: Perbekalan Kesehatan Rumah tangga/ <i>Household Health Logistics</i>
Kompl	: Komplemen/ <i>Complement</i>
IRTP	: Industri Pangan Produksi Rumah Tangga/ <i>Foods Home Industry</i>
PBF	: Pedagang Besar Farmasi/ <i>Pharmacy Whole-seller</i>
GFK	: Gudang Farmasi Kab/Kota/Regency/ <i>Municipality Pharmacy Warehouse</i>
RB	: Rumah Bersalin/ <i>Delivery House</i>
Pustu	: Puskesmas pembantu/ <i>Auxiliary Public Health Center</i>
BP	: Balai Pengobatan/ <i>Polyclinic</i>
TPS	: Tempat Pembuangan Sementara / <i>landfill</i>
Jamkesmas	: Jaminan kesehatan masyarakat miskin/ <i>Poor public health insurance</i>
PJKMU	: Program Jaminan Kesehatan Masyarakat Umum
SIUP	: Surat Ijin Usaha Perdagangan/ <i>Trading Permission Letter</i>
TDP	: Tanda Daftar Perusahaan/ <i>Company Registration Identity</i>
API	: Angka Pengenal Importir/ <i>Importer's Identity Number</i>



## Statistik Kunci, 2018–2020 Key Statistics, 2018–2020

Rincian/Description	Satuan/Unit	2018	2019	2020
(1)	(2)	(3)	(4)	(5)
<b>SOSIAL/SOCIAL</b>				
Penduduk/Population	juta/million	54 190 <sup>1</sup>	55 728 <sup>1</sup>	56 802 <sup>2</sup>
Laju Pertumbuhan Penduduk <sup>1</sup> /Population Growth <sup>1</sup>	%	2,61	2,84	
Angka Harapan Hidup <sup>1-e</sup> /Life Expectancy Rate <sup>1</sup>	tahun/years	63,16	63,65	63,91
Angka Melek Huruf Usia 15+/ <i>Literacy Rate Aged 15+</i>	%	97,64	98,66	98,89
Tingkat Partisipasi Angkatan Kerja –TPAK <sup>3,4</sup> <i>Labour Force Participation Rate-LFPR<sup>3,4</sup></i>	%		65,70	68,77
Tingkat Pengangguran Terbuka-TPT <sup>3</sup> <i>Unemployment Rate-UR<sup>3</sup></i>	%	4,59	4,04	6,74
Penduduk Miskin <sup>5</sup> /Poor People <sup>5</sup>	ribu/thousand	7,51	7,81	7,70
Persentase Penduduk Miskin <sup>5</sup> <i>Percentage of Poor People<sup>5</sup></i>	%	13,94	14,12	13,56
Indeks Pembangunan Manusia-IPM <sup>6</sup> <i>Human Development Index<sup>6</sup></i>	—	64,66	65,55	65,42
<b>EKONOMI/ECONOMIC</b>				
Produk Domestik Regional Bruto (PDRB) Harga Berlaku <sup>7</sup> <i>Gross Regional Domestic Bruto (GRDP) at Current Price<sup>7</sup></i>	triliun rupiah <i>trillion rupiahs</i>	2,20	2,43	3,16
Laju Pertumbuhan Ekonomi <sup>8</sup> /Economic Growth <sup>8</sup>	%	6,96	6,57	26,34
PDRB Per Kapita Harga Berlaku <sup>7,8</sup> <i>Per Capita of GRDP at Current Price<sup>7,8</sup></i>	juta rupiah <i>million rupiahs</i>	40,52	43,56	55,40

- Catatan/Notes: <sup>1</sup> Hasil proyeksi penduduk Indonesia 2010–2035 (pertengahan tahun/Juni)/*The result of Indonesia population projection 2010–2035 (mid year/June)*
- <sup>2</sup> Hasil Sensus Penduduk 2020/*The result of 2020 Population Census*
- <sup>3</sup> Kondisi Agustus/Condition at August
- <sup>4</sup> Menggunakan penimbang hasil proyeksi penduduk tahun 2010–2035/*Weighted by the 2010–2035 population projection*
- <sup>5</sup> Kondisi Maret/Condition at March
- <sup>6</sup> Sejak tahun 2010, IPM dihitung dengan metode baru. Komponen IPM metode baru adalah angka harapan hidup saat lahir, harapan lama sekolah, rata-rata lama sekolah, dan pengeluaran per kapita/*Since 2010, HDI was calculated using new method. New HDI component are life expectancy at birth, expected years of schooling, means years of schooling, and expenditure per capita*
- <sup>7</sup> Mulai tahun 2010 mengadopsi System of National Account 2008 (SNA 2008)/*Since 2010 is in line with System of National Account 2008 (SNA 2008)*
- <sup>8</sup> Menggunakan tahun dasar 2010 (2010=100)/*Using 2010 base year (2010=100)*
- <sup>9</sup> Menggunakan proyeksi penduduk berdasarkan hasil SP2010/*Using population projection based on SP2010*



01

# GEOGRAFI DAN IKLIM

GEOGRAPHY AND CLIMATE



0° 45' Lintang Utara - 0° 15' Lintang Selatan  
127° 45' - 129° 26' Bujur Timur

**LUAS DARATAN**  
**2.276,86 KM<sup>2</sup>**

**LUAS LAUTAN**  
**6.104,65 KM<sup>2</sup>**





**PENJELASAN TEKNIS****TECHNICAL NOTES**

1. Secara astronomis, Indonesia terletak antara 6° 04' 30" Lintang Utara dan 11° 00' 36" Lintang Selatan dan antara 94° 58' 21" sampai dengan 141° 01' 10" Bujur Timur dan dilalui oleh garis ekuator atau garis khatulistiwa yang terletak pada garis lintang 0°.
  2. Berdasarkan posisi geografisnya, negara Indonesia memiliki batas-batas: Utara - Negara Malaysia, Singapura, Filipina, dan Laut Cina Selatan; Selatan - Negara Australia dan Samudera Hindia; Barat - Samudera Hindia; Timur - Negara Papua Nugini, Timor Leste, dan Samudera Pasifik.
  3. Berdasarkan letak geografisnya, kepulauan Indonesia berada di antara Benua Asia dan Benua Australia, serta di antara Samudera Hindia dan Samudera Pasifik.
  4. Indonesia terdiri dari 34 provinsi yang terletak di lima pulau besar dan empat kepulauan, yaitu:
    - Pulau Sumatera: Aceh, Sumatera Utara, Sumatera Barat, Riau, Jambi, Sumatera Selatan, Bengkulu, dan Lampung.
    - Kepulauan Riau: Kepulauan Riau.
    - Kepulauan Bangka Belitung: Kepulauan Bangka Belitung.
    - Pulau Jawa: DKI Jakarta, Jawa
1. *Astronomically, Indonesia is located between 6° 04' 30" North latitude and 11° 00' 36" South latitude, and between 94° 58' 21" and 141° 01' 10" East longitude and lies on equator line located at 00 latitude line.*
  2. *In terms of geographic position, Indonesia has boundaries as follows: North - Malaysia, Singapore, Philippines, and South China Sea; South - Australia and Indian Ocean; West - Indian Ocean; East - Papua New Gunea, Timor Leste, and Pasific Ocean.*
  3. *In terms of geographic location, Indonesia is located between Asian Continent and Australian Continent, and between Indian Ocean and Pasific Ocean.*
  4. *Indonesia has 34 provinces spreading over five main islands and four archipelago. These include:*
    - *Sumatera Island: Aceh, Sumatera Utara, Sumatera Barat, Riau, Jambi, Sumatera Selatan, Bengkulu, and Lampung.*
    - *Riau Archipelago: Kepulauan Riau.*
    - *Bangka Belitung Archipelago: Kepulauan Bangka Belitung.*

- Barat, Banten, Jawa Tengah, DI Yogyakarta, dan Jawa Timur.
- Kepulauan Nusa Tenggara (Sunda Kecil): Bali, Nusa Tenggara Barat, dan Nusa Tenggara Timur.
- Pulau Kalimantan: Kalimantan Barat, Kalimantan Tengah, Kalimantan Selatan, Kalimantan Timur, dan Kalimantan Utara.
- Pulau Sulawesi: Sulawesi Utara, Gorontalo, Sulawesi Tengah, Sulawesi Selatan, Sulawesi Barat, dan Sulawesi Tenggara.
- Kepulauan Maluku: Maluku dan Maluku Utara.
- Pulau Papua: Papua dan Papua Barat.
- *Jawa Island: DKI Jakarta, Jawa Barat, Banten, Jawa Tengah, DI Yogyakarta, and Jawa Timur.*
- *Nusa Tenggara Archipelago (Sunda Kecil): Bali, Nusa Tenggara Barat, and Nusa Tenggara Timur.*
- *Kalimantan Island: Kalimantan Barat, Kalimantan Tengah, Kalimantan Selatan, Kalimantan Timur and Kalimantan Utara.*
- *Sulawesi Island: Sulawesi Utara, Gorontalo, Sulawesi Tengah, Sulawesi Selatan, Sulawesi Barat, and Sulawesi Tenggara.*
- *Maluku Archipelago: Maluku and Maluku Utara.*
- *Papua Island: Papua and Papua Barat.*

<https://haltengkab.go.id>

**ULASAN****DESCRIPTION****1.1 Keadaan Geografi**

Kabupaten Halmahera Tengah terletak di antara 0° 45' Lintang Utara - 0° 15' Lintang Selatan dan 127° 45' - 129° 26' Bujur Timur. Batas-batas Kabupaten Halmahera Tengah adalah sebagai berikut:

- Sebelah Utara: Kabupaten Halmahera Timur
- Sebelah Timur : Provinsi Papua Barat
- Sebelah Barat: Kota Tidore Kepulauan
- Sebelah Selatan: Kabupaten Halmahera Selatan

Luas wilayah Kabupaten Halmahera Tengah tercatat 8.381,48 km<sup>2</sup> (daratan 2.276,86 km<sup>2</sup>, lautan 6.104,65 km<sup>2</sup>). Sekitar 73% wilayah Kabupaten Halmahera Tengah merupakan lautan. Sedangkan 27% lainnya merupakan daratan.

Ibukota kabupaten adalah Weda. Secara administratif, kabupaten ini terbagi menjadi 10 Kecamatan. Kecamatan-kecamatan tersebut terdiri dari 61 desa, 2 desa persiapan dan 1 UPT.

Beberapa sungai yang mengalir wilayah Kabupaten Halmahera Tengah yaitu Ake Dote, Ake Waleh, Ake Sagea, Ake Kobe, Ake Dolori, Ake Dowonto, Ake Lukulama, dan Ake Foyatobaru. Wilayah Halmahera Tengah juga

**1.1 Geophysical Situation**

*Halmahera Tengah Regency is located between 0° 45' North Latitude and 0° 15' South Latitude, and from 127° 45' until 129° 26' East Longitude. Halmahera Tengah Regency is bounded by:*

- *Halmahera Timur Regency on the North Side*
- *Papua Barat Province on the East Side*
- *Tidore Kepulauan City on the West Side*
- *Halmahera Selatan Regency on the South Side*

*The area of Halmahera Tengah Regency is 8.381,48 km<sup>2</sup> (2.276,86 km<sup>2</sup> land territory, and 6.104,65 km<sup>2</sup> sea territory). Halmahera Tengah Regency consists of 73% sea area and 27% land area.*

*Weda is the capital regency of Halmahera Tengah. Officially, this regency is divided into 10 subdistricts, 61 villages, 2 preparation villages and 1 Transmigration Settlement Unit.*

*Some rivers in Halmahera Tengah Regency are Ake Dote, Ake Waleh, Ake Sagea, Ake Kobe, Ake Dolori, Ake Dowonto, Ake Lukulama, and Ake Foyatobaru. Sagea Lake and Mount Liember with 1.262 m height above*

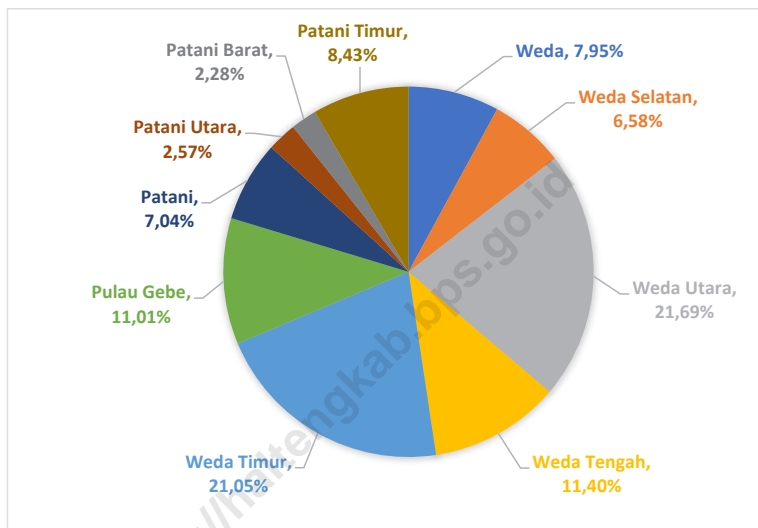
memiliki Danau Sagea dan Gunung Liember dengan ketinggian 1.262 m di atas permukaan laut yang terletak di Kecamatan Weda Utara.

*sea level are located in Weda Utara Subdistrict.*

<https://haltengkab.bps.go.id>

**Gambar 1.1**  
**Figures**

**Persentase Luas Wilayah Menurut Kecamatan di Kabupaten Halmahera Tengah (persen), 2020**  
**Percentage of Total Area by Subdistrict in Halmahera Tengah Regency (percent), 2020**



Sumber/Source: Bagian Tata Pemerintahan Setda Kabupaten Halmahera Tengah/Regional Authority of Halmahera Tengah Regency

## 1.1 KEADAAN GEOGRAFI GEOGRAPHY CONDITION

**Tabel** 1.1.1 **Luas Daerah dan Jumlah Pulau Menurut Kecamatan di Kabupaten Halmahera Tengah, 2020**  
**Table** 1.1.1 **Total Area and Number of Islands by Subdistrict in Halmahera Tengah Regency, 2020**

Kecamatan Subdistrict	Ibukota Kecamatan Capital of Subdistrict	Luas Total Area (km <sup>2</sup> /sq.km)
(1)	(2)	(3)
Weda	Were	197,71
Weda Selatan	Wairoro Indah	163,56
Weda Utara	Sagea	539,09
Weda Tengah	Lelilef Waibulan	283,27
Weda Timur	Messa	523,35
Pulau Gebe	Kapaleo	273,74
Patani	Kipai	174,89
Patani Utara	Tepeleo	63,83
Patani Barat	Banemo	56,73
Patani Timur	Peniti	209,59
<b>Halmahera Tengah</b>		<b>2 485,76</b>

Lanjutan Tabel/*Continued Table* 1.1.1

Kecamatan <i>Subdistrict</i>	Persentase terhadap Luas Kabupaten <i>Percentage to Regency Area</i>	Jumlah Pulau <i>Number of Islands</i>
(1)	(4)	(5)
Weda	7,95	24
Weda Selatan	6,58	1
Weda Utara	21,69	1
Weda Tengah	11,40	1
Weda Timur	21,05	2
Pulau Gebe	11,01	9
Patani	7,04	3
Patani Utara	2,57	6
Patani Barat	2,28	-
Patani Timur	8,43	-
<b>Halmahera Tengah</b>	<b>100,00</b>	<b>47</b>

Catatan/*Note*: ...

Sumber/*Source*: Bagian Tata Pemerintahan Setda Kabupaten Halmahera Tengah/*Regional Authority of Halmahera Tengah Regency*

**Tabel** 1.1.2 **Tinggi Wilayah dan Jarak ke Ibukota Kabupaten Menurut Kecamatan di Kabupaten Halmahera Tengah, 2020**  
**Altitude and Distance to the Capital of Regency by Subdistrict in Halmahera Tengah Regency, 2020**

Kecamatan Subdistrict	Tinggi Wilayah (mdpl) Altitude (m a.s.l)	Jarak ke Ibukota Kabupaten Distance to the Capital of Regency
(1)	(2)	(3)
Weda	...	-
Weda Selatan	...	17
Weda Utara	...	35
Weda Tengah	...	20
Weda Timur	...	58
Pulau Gebe	...	177
Patani	...	101
Patani Utara	...	105
Patani Barat	...	78
Patani Timur	...	95
<b>Halmahera Tengah</b>	...	

Catatan/Note: ...

Sumber/Source: Bagian Tata Pemerintahan Setda Kabupaten Halmahera Tengah/Regional Authority of Halmahera Tengah Regency



## 1.2 KEADAAN IKLIM CLIMATE CONDITION

**Tabel** 1.2.1 Pengamatan Unsur Iklim Menurut Bulan di Stasiun  
**Table** 1.2.1 Halmahera Tengah, 2020  
*Observation of Climate Elements By Months at Halmahera  
Tengah Station, 2020*

Bulan Month	Suhu/Temperature (°C)			Kelembaban/Humidity (%)		
	Minimum	Rata-rata Average	Maksimum Maximum	Minimum	Rata-rata Average	Maksimum Maximum
(1)	(2)	(3)	(4)	(5)	(6)	(7)
Januari/January	...	...	...	...	...	...
Februari/February	...	...	...	...	...	...
Maret/March	...	...	...	...	...	...
April/April	...	...	...	...	...	...
Mei/May	...	...	...	...	...	...
Juni/June	...	...	...	...	...	...
Juli/July	...	...	...	...	...	...
Agustus/August	...	...	...	...	...	...
September/September	...	...	...	...	...	...
Oktober/October	...	...	...	...	...	...
November/November	...	...	...	...	...	...
Desember/December	...	...	...	...	...	...

Lanjutan Tabel/*Continued Table 1.2.1*

Bulan Month	Kecepatan Angin (m/det) Wind Velocity (m/sec)			Tekanan Udara/Atmospheric Pressure (mb)		
	Minimum	Rata-rata Average	Maksimum Maximum	Minimum	Rata-rata Average	Maksimum Maximum
(1)	(8)	(9)	(10)	(11)	(12)	(13)
Januari/January	...	...	...	...	...	...
Februari/February	...	...	...	...	...	...
Maret/March	...	...	...	...	...	...
April/April	...	...	...	...	...	...
Mei/May	...	...	...	...	...	...
Juni/June	...	...	...	...	...	...
Juli/July	...	...	...	...	...	...
Agustus/August	...	...	...	...	...	...
September/September	...	...	...	...	...	...
Oktober/October	...	...	...	...	...	...
November/November	...	...	...	...	...	...
Desember/December	...	...	...	...	...	...

Lanjutan Tabel/*Continued Table 1.2.1*

<b>Bulan Month</b>	<b>Jumlah Curah Hujan Number of Precipitation (mm)</b>	<b>Jumlah Hari Hujan (hari) Number of Rainy Days (day)</b>	<b>Penyinaran Matahari Duration of Sunshine (%)</b>
(1)	(14)	(15)	(16)
Januari/ <i>January</i>	111,0	10	...
Februari/ <i>February</i>	56,0	8	...
Maret/ <i>March</i>	160,2	17	...
April/ <i>April</i>	166,7	18	...
Mei/ <i>May</i>	84,5	7	...
Juni/ <i>June</i>	0,0	-	...
Juli/ <i>July</i>	217,8	12	...
Agustus/ <i>August</i>	468,5	26	...
September/ <i>September</i>	397,0	17	...
Oktober/ <i>October</i>	168,0	14	...
November/ <i>November</i>	132,2	14	...
Desember/ <i>December</i>	149,0	10	...

Catatan/*Note*: ...

Sumber/*Source*: Badan Meteorologi, Klimatologi, dan Geofisika/*Meteorology, Climatology, and Geophysics Agency*



02

PEMERINTAHAN  
GOVERNMENT

801 186 396,62

REALISASI PENDAPATAN 2020

803 565 754,63

REALISASI BELANJA 2020



**PENJELASAN TEKNIS****TECHNICAL NOTES**

1. Anggota Dewan Perwakilan Rakyat Daerah (DPRD) dipilih melalui pemilihan umum (pemilu) dan dilantik dalam masa jabatan lima tahun.
  2. Susunan pemerintahan Kabupaten Halmahera Tengah terdiri dari Bupati, Wakil Bupati, Sekretariat Daerah, Sekretariat DPRD, Inspektorat Daerah, Dinas Daerah, dan Badan Daerah.
  3. Dinas daerah terdiri dari Dinas Pendidikan dan Kebudayaan, Dinas Kesehatan, Dinas Pekerjaan Umum dan Penataan Ruang, Dinas Perumahan dan Kawasan Pemukiman, Dinas Pemadam Kebakaran, Satuan Polisi Pamong Praja, Dinas Sosial, Dinas Pemuda dan Olahraga, Dinas Kependudukan dan Pencatatan Sipil, Dinas Pariwisata, Dinas Transmigrasi dan Tenaga Kerja, Dinas Perpustakaan dan Kearsipan Daerah, Dinas Komunikasi dan Informatika, Dinas Penanaman Modal dan PTSP, Dinas Ketahanan Pangan, Dinas Pertanian dan Perkebunan, Dinas Pengendalian Penduduk dan KB, Dinas Pemberdayaan Perempuan dan Perlindungan Anak, Dinas Lingkungan Hidup, Dinas Perindagkop dan UKM, Dinas Perhubungan,
1. *Regional House of Representatives (DPRD) members are elected through a general election and appointed for a five-years membership.*
  2. *The government structure of Halmahera Tengah Regency consists of Regent, Vice Regent, Regional Secretary, Secretary of DPRD, Regional Inspectorate, Regional Services, and Regional Board.*
  3. *Regional Services consist of Education dan Culture Service, Health Service, Social Service, Public Works and Spatial Planning Service, Housing and Residential Life Service, Firefighters Service, Police Officers Civil Service, Youth and Sports Service, Citizenship and Civil Registration Service, Tourism Service, Transmigration and Manpower Service, Libraries and Archives Service, Communication and Information Service, Investment and One-door Integrated Service, Food Security Service, Agriculture and Plantation Service, Population Control and Family Planning Service, Women's Empowerment and Children's Service, Environment Service, Industry, Trade, and Cooperatives Service, Transportation Service, Fisheries Service, Society Empowerment and Rural*

Dinas Perikanan, dan Dinas Pemberdayaan Masyarakat dan Desa.

*Development Service.*

4. Badan Daerah terdiri dari Badan Perencanaan Pembangunan Daerah, Badan Penelitian dan Pengembangan Daerah, Badan Kepegawaian dan Pengembangan SDM, Badan Pengelolaan Keuangan dan Aset Daerah, Badan Pendapatan Daerah, Badan Penanggulangan Bencana Daerah.

4. *Regional Boards consist of Regional Development Planning Board, Regional Research and Development Board, Regional employee Affairs and Development of Human Resources Board, Regional Financial Management and Asset Board, Regional Income Board, and Disaster Management Board.*

<https://haltengkab.bps.go.id>



**ULASAN****DESCRIPTION**

Pemerintah Kabupaten Halmahera Tengah membawahi 10 Kecamatan, yaitu

- a. Weda
- b. Weda Selatan
- c. Weda Utara
- d. Weda Tengah
- e. Pulau Gebe
- f. Patani
- g. Patani Utara
- h. Patani Barat
- i. Weda Timur
- j. Patani Timur

*Government of Halmahera Tengah Regency has ten Subdistricts. Those are*

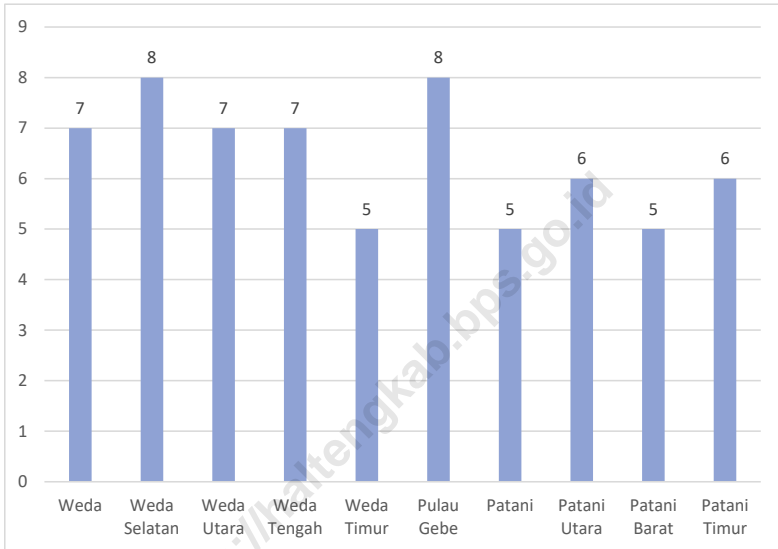
- a. *Weda*
- b. *Weda Selatan*
- c. *Weda Utara*
- d. *Weda Tengah*
- e. *Pulau Gebe*
- f. *Patani*
- g. *Patani Utara*
- h. *Patani Barat*
- i. *Weda Timur*
- j. *Patani Timur*

Pada tahun 2011, jumlah desa di Kabupaten Halmahera Tengah tercatat sebanyak 61 desa/desa persiapan/UPT. Kemudian pada tahun 2013 terjadi pemekaran dua kecamatan. Sehingga Kabupaten Halmahera Tengah hingga kini terdiri dari 10 kecamatan dengan 64 desa/desa persiapan/UPT.

*In 2011 Halmahera Tengah Regency had 61 villages/preparation villages/Transmigration Settlement Unit. And again in 2013 there were two new subdistricts emerged. So that, Halmahera Tengah Regency until now consists of 10 subdistricts with 64 villages/preparation villages/Transmigration Settlement Unit.*

**Gambar** 2.1  
**Figures**

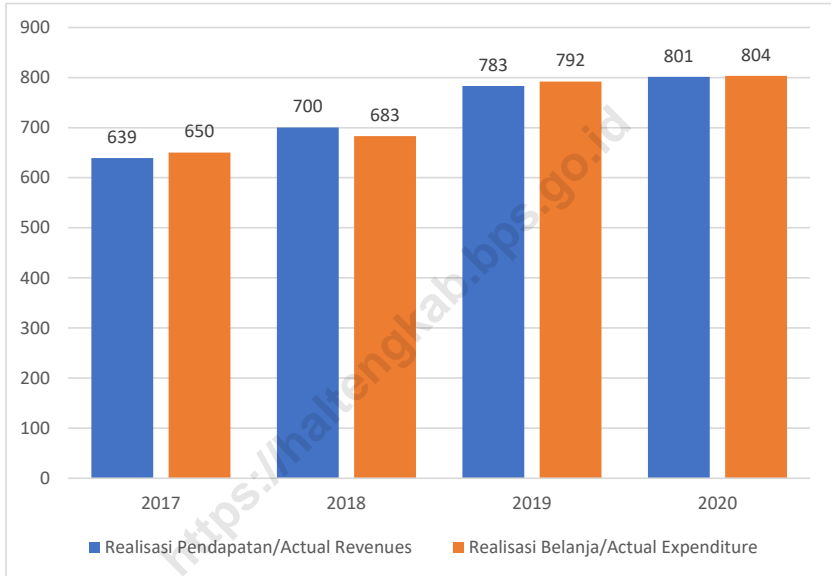
**Jumlah Desa/Kelurahan Menurut Kecamatan di Kabupaten Halmahera Tengah, 2020**  
**Number of Villages by Subdistrict in Halmahera Tengah Regency, 2020**



Catatan/Note: <sup>1</sup>Termasuk Unit Permukiman Transmigrasi (UPT)/Include Transmigration Settlement Unit  
 Sumber/Source: Peraturan Kepala Badan Pusat Statistik Nomor 1 Tahun 2020 Tanggal 5 Februari 2020 tentang Perubahan Atas Peraturan Kepala Badan Pusat Statistik Nomor 3 Tahun 2019 tentang Kode dan Nama Wilayah Kerja Statistik Tahun 2019/Chief Statistician Regulation Number 1/2020, February 5 2020, as a revision of Chief Statistician Regulation Number 3 of 2019 on Code and Name of Regional Level of Data Collection.

**Gambar** 2.2  
**Figures**

**Realisasi Pendapatan dan Realisasi Belanja Pemerintah Kabupaten Halmahera Tengah (milyar rupiah), 2017–2020**  
**Actual Halmahera Tengah Regency Government Revenues and Expenditures (billion rupiahs), 2017–2020**



Sumber/Source: Survei Statistik Keuangan Daerah/Financial Statistics of Government Survey

## 2.1 WILAYAH ADMINISTRATIF ADMINISTRATIVE AREA

**Tabel 2.1.1** Jumlah Desa<sup>1</sup>/Kelurahan Menurut Kecamatan di Kabupaten Halmahera Tengah, 2016–2020  
**Table** Number of Villages<sup>1</sup>/Kelurahan by Subdistrict in Halmahera Tengah Regency, 2016–2020

Kecamatan Subdistrict	2016	2017	2018	2019	2020
(1)	(2)	(3)	(4)	(5)	(6)
Weda	7	7	7	7	7
Weda Selatan	8	8	8	8	8
Weda Utara	6	6	6	7	7
Weda Tengah	7	7	7	7	7
Weda Timur	5	5	5	5	5
Pulau Gebe	8	8	8	8	8
Patani	5	5	5	5	5
Patani Utara	6	6	6	6	6
Patani Barat	5	5	5	5	5
Patani Timur	6	6	6	6	6
<b>Halmahera Tengah</b>	<b>63</b>	<b>63</b>	<b>63</b>	<b>64</b>	<b>64</b>

Catatan/Note: <sup>1</sup>Termasuk Unit Permukiman Transmigrasi (UPT)/Include Transmigration Settlement Unit  
Sumber/Source: Peraturan Kepala Badan Pusat Statistik Nomor 1 Tahun 2020 Tanggal 5 Februari 2020 tentang Perubahan Atas Peraturan Kepala Badan Pusat Statistik Nomor 3 Tahun 2019 tentang Kode dan Nama Wilayah Kerja Statistik Tahun 2019/Chief Statistician Regulation Number 1/2020, February 5 2020, as a revision of Chief Statistician Regulation Number 3 of 2019 on Code and Name of Regional Level of Data Collection.

## 2.2 DEWAN PERWAKILAN RAKYAT DAERAH REGIONAL HOUSE OF REPRESENTATIVE

**Tabel** 2.2.1 Jumlah Anggota Dewan Perwakilan Rakyat Daerah Menurut Partai Politik dan Jenis Kelamin di Kabupaten Halmahera Tengah, 2020  
*Number of Regional House of Representatives's Members by Political Parties and Sex in Halmahera Tengah Regency 2020*

Partai Politik <i>Political Parties</i>	Laki-laki <i>Male</i>	Perempuan <i>Female</i>	Jumlah <i>Total</i>
(1)	(2)	(3)	(4)
Partai Golongan Karya (GOLKAR)	6	-	6
Partai Demokrasi Indonesia Perjuangan (PDIP)	4	1	5
Partai Nasional Demokrat (NASDEM)	3	-	3
Partai Gerakan Indonesia Raya (GERINDRA)	2	-	2
Partai Hati Nurani Rakyat (HANURA)	2	-	2
Partai Bulan Bintang (PBB)	2	-	2
<b>Halmahera Tengah</b>	<b>19</b>	<b>1</b>	<b>20</b>

Catatan/Note: ...

Sumber/Source: Sekretariat DPRD Kabupaten Halmahera Tengah/*Secretary Parliament of Halmahera Tengah Regency*

## 2.3 SUMBER DAYA MANUSIA HUMAN RESOURCES

**Tabel 2.3.1** Jumlah Pegawai Negeri Sipil Menurut Jabatan dan Jenis Kelamin di Kabupaten Halmahera Tengah, Desember 2019 dan Desember 2020  
*Number of Civil Servants by Occupation and Sex in Halmahera Tengah Regency, December 2019 dan December 2020*

Jabatan <i>Occupation</i>	2019		Jumlah <i>Total</i>
	Laki-laki <i>Male</i>	Perempuan <i>Female</i>	
(1)	(2)	(3)	(4)
<b>Fungsional Tertentu</b> <i>Specific Functional</i>	...	...	...
<b>Fungsional Umum</b> <i>Staf General Functional</i>	...	...	...
<b>Struktural/Structural</b>	...	...	...
Eselon V/5th Echelon	...	...	...
Eselon IV/4th Echelon	...	...	388
Eselon III/3rd Echelon	...	...	147
Eselon II/2nd Echelon	...	...	35
Eselon I/1st Echelon	...	...	...
<b>Jumlah/Total</b>	...	...	...

Lanjutan Tabel/*Continued Table 2.3.1*

Jabatan <i>Occupation</i>	2020		Jumlah <i>Total</i>
	Laki-laki <i>Male</i>	Perempuan <i>Female</i>	
(1)	(5)	(6)	(7)
<b>Fungsional Tertentu</b> <i>Specific Functional</i>	...	...	...
<b>Fungsional Umum</b> <i>Staf General Functional</i>	...	...	...
<b>Struktural/Structural</b>	...	...	...
Eselon V/5th Echelon	...	...	...
Eselon IV/4th Echelon	...	...	...
Eselon III/3rd Echelon	...	...	...
Eselon II/2nd Echelon	...	...	...
Eselon I/1st Echelon	...	...	...
<b>Jumlah/Total</b>	...	...	...

Catatan/*Note*: Tidak ada pencatatan yang dilakukan pada tahun 2020

Sumber/*Source*: Badan Kepegawaian dan Pengembangan SDM Kabupaten Halmahera Tengah/ *Employee Affairs and DEvelopment of Human Resources Board of Halmahera Tengah Refency*

**Tabel**  
**Table** 2.3.2

**Jumlah Pegawai Negeri Sipil Menurut Tingkat Pendidikan dan Jenis Kelamin di Kabupaten Halmahera Tengah, Desember 2019 dan Desember 2020**  
**Number of Civil Servants by Educational Level and Sex in Halmahera Tengah Regency, Desember 2019 dan Desember 2020**

Tingkat Pendidikan <i>Educational Level</i>	2019		
	Laki-laki <i>Male</i>	Perempuan <i>Female</i>	Jumlah <i>Total</i>
(1)	(2)	(3)	(4)
Sampai dengan SD <i>Up to Primary School</i>	-	-	-
SMP/Sederajat <i>General Vocational Junior High School</i>	10	5	15
SMA/Sederajat <i>General/Vocational Senior High School</i>	281	151	432
Diploma I, II/Akta I, II <i>Diploma I, II/Akta I, II</i>	...	...	...
Diploma III/Akta III/Sarjana Muda <i>Diploma III/Akta III/Bachelor</i>	135	394	529
Tingkat Sarjana/Doktor/Ph.D <i>University Graduates</i>	627	675	1 302
<b>Jumlah/Total</b>	<b>1 053</b>	<b>1 225</b>	<b>2 278</b>



Lanjutan Tabel/*Continued Table 2.3.2*

Tingkat Pendidikan <i>Educational Level</i>	2020		
	Laki-laki <i>Male</i>	Perempuan <i>Female</i>	Jumlah <i>Total</i>
(1)	(2)	(3)	(4)
Sampai dengan SD <i>Up to Primary School</i>	...	...	...
SMP/Sederajat <i>General Vocational Junior High School</i>	...	...	...
SMA/Sederajat <i>General/Vocational Senior High School</i>	...	...	...
Diploma I, II/Akta I, II <i>Diploma I, II/Akta I, II</i>	...	...	...
Diploma III/Akta III/Sarjana Muda <i>Diploma III/Akta III/Bachelor</i>	...	...	...
Tingkat Sarjana/Doktor/ <i>Ph.D</i> <i>University Graduates</i>	...	...	...
<b>Jumlah/Total</b>	...	...	...

Catatan/*Note*: Tidak ada pencatatan yang dilakukan pada tahun 2020

Sumber/*Source*: Badan Kepegawaian dan Pengembangan SDM Kabupaten Halmahera Tengah/ *Employee Affairs and DEVELOPMENT of Human Resources Board of Halmahera Tengah Refency*

**Tabel**  
**Table** 2.3.3

**Jumlah Pegawai Negeri Sipil Menurut Tingkat  
Kepangkatan dan Jenis Kelamin di Kabupaten Halmahera  
Tengah, Desember 2019 dan Desember 2020**  
*Number of Civil Servants by Hierarchy and Sex in  
Halmahera Tengah Regency, Desember 2019 dan Desember  
2020*

Pangkat/Golongan/Ruang Hierarchy	2019		
	Laki-laki Male	Perempuan Female	Jumlah Total
(1)	(2)	(3)	(4)
1. I/A (Juru Muda)	...	...	...
2. I/B (Juru Muda Tingkat I)	...	...	...
3. I/C (Juru)	...	...	...
4. I/D (Juru Tingkat I)	...	...	...
<b>Golongan I/Range I</b>	26	7	33
5. II/A (Pengatur Muda)	...	...	...
6. II/B (Pengatur Muda Tingkat I)	...	...	...
7. II/C (Pengatur)	...	...	...
8. II/D (Pengatur Tingkat I)	...	...	...
<b>Golongan II/Range II</b>	285	414	699
9. III/A (Penata Muda)	...	...	...
10. III/B (Penata Muda Tingkat I)	...	...	...
11. III/C (Penata)	...	...	...
12. III/D (Penata Tingkat I)	...	...	...
<b>Golongan III/Range III</b>	604	737	1 341
13. IV/A (Pembina)	...	...	...
14. IV/B (Pembina Tingkat I)	...	...	...
15. IV/C (Pembina Utama Muda)	...	...	...
16. IV/D (Pembina Utama Madya)	...	...	...
17. IV/E (Pembina Utama)	...	...	...
<b>Golongan IV/Range IV</b>	147	1 251	2 313
<b>Jumlah/Total</b>	<b>1 062</b>	<b>2 409</b>	<b>4 386</b>

Lanjutan Tabel/*Continued Table 2.3.3*

Pangkat/Golongan/Ruang <i>Hierarchy</i>	2020		
	Laki-laki <i>Male</i>	Perempuan <i>Female</i>	Jumlah <i>Total</i>
(1)	(5)	(6)	(7)
1. I/A (Juru Muda)	...	...	...
2. I/B (Juru Muda Tingkat I)	...	...	...
3. I/C (Juru)	...	...	...
4. I/D (Juru Tingkat I)	...	...	...
<b>Golongan I/Range I</b>	...	...	...
5. II/A (Pengatur Muda)	...	...	...
6. II/B (Pengatur Muda Tingkat I)	...	...	...
7. II/C (Pengatur)	...	...	...
8. II/D (Pengatur Tingkat I)	...	...	...
<b>Golongan II/Range II</b>	...	...	...
9. III/A (Penata Muda)	...	...	...
10. III/B (Penata Muda Tingkat I)	...	...	...
11. III/C (Penata)	...	...	...
12. III/D (Penata Tingkat I)	...	...	...
<b>Golongan III/Range III</b>	...	...	...
13. IV/A (Pembina)	...	...	...
14. IV/B (Pembina Tingkat I)	...	...	...
15. IV/C (Pembina Utama Muda)	...	...	...
16. IV/D (Pembina Utama Madya)	...	...	...
17. IV/E (Pembina Utama)	...	...	...
<b>Golongan IV/Range IV</b>	...	...	...
<b>Jumlah/Total</b>	...	...	...

Catatan/Note: Tidak ada pencatatan yang dilakukan pada tahun 2020

Sumber/Source: Badan Kepegawaian dan Pengembangan SDM Kabupaten Halmahera Tengah/ *Employee Affairs and Development of Human Resources Board of Halmahera Tengah Refency*

## 2.4 KEUANGAN PEMERINTAH GOVERNMENT FINANCE

**Tabel 2.4.1** Realisasi Pendapatan Pemerintah Kabupaten Halmahera Tengah Menurut Jenis Pendapatan (ribu rupiah), 2017–2020  
*Actual Halmahera Tengah Regency Government Revenues by Kind of Revenues (thousand rupiahs), 2017–2020*

Jenis Pendapatan/Kind of Revenues	2017	2018
(1)	(2)	(3)
<b>1. Pendapatan Asli Daerah (PAD)/Regional Revenue</b>	17 016 743,68	15 313 943
1.1 Pajak Daerah/Regional Tax	1 308 910,14	2 232 553
1.2 Retribusi Daerah/Regional Retribution	9 632 537,73	7 807 656
1.3 Hasil Perusahaan Milik Daerah dan Pengelolaan Kekayaan Daerah yang Dipisahkan/Regional-Owned Company Revenue and Separated Management of Regional Wealth	-	-
1.4 Lain-lain PAD yang Sah/Other Regional Revenue	6 075 295,81	5 273 734
<b>2. Dana Perimbangan/Balance Funds</b>	554 189 049,26	617 786 477
2.1 Bagi Hasil Pajak/Tax Sharing Revenue	21 031 969,37	8 585 816
2.2 Bagi Hasil Bukan Pajak/Sumber Daya Alam/Non-Tax Sharing Revenue/Natural Resources		41 644 614
2.3 Dana Alokasi Umum/General Allocation Fund	440 305 656,00	448 490 415
2.4 Dana Alokasi Khusus/Special Allocation Fund	92 851 423,88	119 065 632
<b>3. Lain-lain Pendapatan yang Sah/Other Revenue</b>	68 203 284,42	67 315 279
3.1 Pendapatan Hibah/Grant	8 837 440,00	8 939 268
3.2 Dana Darurat/Emergency Fund	-	-
3.3 Dana Bagi Hasil Pajak dari Provinsi dan Pemerintah Daerah Lainnya/Tax Sharing Revenue from Provincial and Other Regional Governments	7 285 123,62	7 651 260
3.4 Dana Penyesuaian dan Otonomi Daerah/Regional Adjustment and Autonomy Fund	-	-
3.5 Bantuan Keuangan dari Provinsi atau Pemerintah Daerah Lainnya/Financial Assistance from Provincial or Other Regional Governments	-	-
3.6 Lainnya/Others	52 080 720,80	279 199
<b>Jumlah/Total</b>	<b>639 409 077,36</b>	<b>700 415 699</b>

Lanjutan Tabel/*Continued Table 2.4.1*

<b>Jenis Pendapatan/Kind of Revenues</b>	<b>2019</b>	<b>2020</b>
(1)	(4)	(5)
<b>1. Pendapatan Asli Daerah (PAD)/Regional Revenue</b>	46 609 855	60 457 350,52
1.1 Pajak Daerah/Regional Tax	6 336 128	9 317 068,51
1.2 Retribusi Daerah/Regional Retribution	34 930 015	43 668 706,46
1.3 Hasil Perusahaan Milik Daerah dan Pengelolaan Kekayaan Daerah yang Dipisahkan/Regional-Owned Company Revenue and Separated Management of Regional Wealth	-	1 266 122,48
1.4 Lain-lain PAD yang Sah/Other Regional Revenue	5 343 712	6 203 453,07
<b>2. Dana Perimbangan/Balance Funds</b>	652 509 790	600 651 985,21
2.1 Bagi Hasil Pajak/Tax Sharing Revenue	6 313 578	53 214 402,86
2.2 Bagi Hasil Bukan Pajak/Sumber Daya Alam/Non-Tax Sharing Revenue/Natural Resources	50 137 034	
2.3 Dana Alokasi Umum/General Allocation Fund	460 403 872	416 219 905,00
2.4 Dana Alokasi Khusus/Special Allocation Fund	135 655 306	131 217 677,34
<b>3. Lain-lain Pendapatan yang Sah/Other Revenue</b>	84 001 506	140 077 060,89
3.1 Pendapatan Hibah/Grant	14 148 435	13 608 566,92
3.2 Dana Darurat/Emergency Fund	-	-
3.3 Dana Bagi Hasil Pajak dari Provinsi dan Pemerintah Daerah Lainnya/Tax Sharing Revenue from Provincial and Other Regional Governments	11 660 045	12 375 703,68
3.4 Dana Penyesuaian dan Otonomi Daerah/Regional Adjustment and Autonomy Fund	-	113 923 534,00
3.5 Bantuan Keuangan dari Provinsi atau Pemerintah Daerah Lainnya/Financial Assistance from Provincial or Other Regional Governments	-	-
3.6 Lainnya/Others	58 193 026	169 256,29
<b>Jumlah/Total</b>	<b>783 121 151</b>	<b>801 186 396,62</b>

Catatan/Note: ...

Sumber/Source: Survei Statistik Keuangan Daerah/Financial Statistics of Government Survey

**Tabel**  
**Table 2.4.2****Realisasi Belanja Pemerintah Kabupaten Halmahera Tengah Menurut Jenis Belanja (ribu rupiah), 2017–2020**  
**Actual Halmahera Tengah Regency Government Expenditures by Kind of Expenditures (thousand rupiahs), 2017–2020**

Jenis Pendapatan Kind of Revenues	2017	2018
(1)	(2)	(3)
<b>1. Belanja Tidak Langsung/Indirect Expenditures</b>	275 420 617,53	683 017 416
1.1 Belanja Pegawai/Personnel Expenditures	166 924 636,89	168 374 549
1.2 Belanja Bunga/Interest Expenditures	-	-
1.3 Belanja Subsidi/Subsidies Expenditures	-	-
1.4 Belanja Hibah/Grant Expenditures	10 073 671,41	5 057 598
1.5 Belanja Bantuan Sosial/Social Aid Expenditures	-	-
1.6 Belanja Bagi Hasil/Sharing Fund Expenditure	-	-
1.7 Belanja Bantuan Keuangan/Financial Aids Expenditures	97 532 698,61	98 513 953
1.8 Belanja Tidak Terduga/Unpredicted Expenditures	889 610,63	300 105
<b>2. Belanja Langsung/Direct Expenditures</b>	374 917 130,28	410 771 212
2.1 Belanja Pegawai/Personnel Expenditures	27 192 655,42	21 374 807
2.2 Belanja Barang dan Jasa/Goods and Services Expenditures	180 847 844,16	236 071 167
2.3 Belanja Modal/Capital Expenditure	166 876 630,71	153 325 238
<b>Jumlah/Total</b>	<b>650 337 747,82</b>	<b>683 017 416</b>

Lanjutan Tabel/*Continued Table 2.4.2*

Jenis Pendapatan <i>Kind of Revenues</i>	2019	2020
(1)	(4)	(5)
<b>1. Belanja Tidak Langsung/<i>Indirect Expenditures</i></b>	289 870 667	296 491 648,92
1.1 Belanja Pegawai/ <i>Personnel Expenditures</i>	174 897 632	174 946 893,55
1.2 Belanja Bunga/ <i>Interest Expenditures</i>	-	0,00
1.3 Belanja Subsidi/ <i>Subsidies Expenditures</i>	373 084	685 972,54
1.4 Belanja Hibah/ <i>Grant Expenditures</i>	4 534 643	2 493 820,00
1.5 Belanja Bantuan Sosial/ <i>Social Aid Expenditures</i>	-	-
1.6 Belanja Bagi Hasil/ <i>Sharing Fund Expenditure</i>	-	-
1.7 Belanja Bantuan Keuangan/ <i>Financial Aids Expenditures</i>	109 860 008	88 928 229,94
1.8 Belanja Tidak Terduga/ <i>Unpredicted Expenditures</i>	205 300	29 436 732,89
<b>2. Belanja Langsung/<i>Direct Expenditures</i></b>	502 184 773	507 074 105,71
2.1 Belanja Pegawai/ <i>Personnel Expenditures</i>	15 535 132	15 071 260,67
2.2 Belanja Barang dan Jasa/ <i>Goods and Services Expenditures</i>	242 083 028	206 734 062,86
2.3 Belanja Modal/ <i>Capital Expenditure</i>	244 566 613	285 268 782,16
<b>Jumlah/<i>Total</i></b>	<b>792 055 440</b>	<b>803 565 754,63</b>

Catatan/*Note*: ...Sumber/*Source*: Survei Statistik Keuangan Daerah/*Financial Statistics of Government Survey*





03

# PENDUDUK DAN KETENAGAKERJAAN

POPULATION AND EMPLOYMENT

## JUMLAH PENDUDUK KABUPATEN HALMAHERA TENGAH 2020



30.173 JIWA



26.629 JIWA



**PENJELASAN TEKNIS**

**TECHNICAL NOTES**

- |  |   |
|--|---|
| <p>1. Sumber utama data kependudukan adalah sensus penduduk yang dilaksanakan setiap sepuluh tahun sekali. Sensus penduduk telah dilaksanakan sebanyak tujuh kali sejak Indonesia merdeka, yaitu tahun 1961, 1971, 1980, 1990, 2000, 2010, dan 2020.</p>   | <p>1. <i>The main source of demographic data is population census, which is conducted every ten years. Population Census has been conducted seven times since Indonesia's independence: 1961, 1971, 1980, 1990, 2000, 2010, and 2020.</i></p>   |
| <p>2. Di dalam sensus penduduk, pencacahan dilakukan terhadap seluruh penduduk yang berdomisili di wilayah teritorial Indonesia termasuk warga negara asing kecuali anggota korps diplomatik negara sahabat beserta keluarganya.</p>   | <p>2. <i>The population census enumerates all residents who domicile in the entire territory of Indonesia including foreign citizens except the diplomatic corps members and their families.</i></p>  |
| <p>3. Metode pengumpulan data dalam sensus dilakukan dengan wawancara antara petugas sensus dengan responden dan juga melalui <i>e-census</i>. Pencatatan penduduk menggunakan konsep <i>usual residence</i>, yaitu konsep di mana penduduk biasa bertempat tinggal. Bagi penduduk yang bertempat tinggal tetap dicacah di mana mereka biasa tinggal, sedangkan untuk penduduk yang tidak bertempat tinggal tetap dicacah di tempat di mana mereka ditemukan petugas sensus pada malam 'Hari Sensus'. Termasuk penduduk yang tidak bertempat tinggal tetap adalah tuna wisma, awak kapal berbendera Indonesia,</p> | <p>3. <i>The method of data collection in a population census involves interviewing respondents and conducting e-census. Enumeration of the population uses the concept of "usual residence", which is the concept of "places where people usually live". De jure was applied to the permanent residents, while de facto was applied to non-permanent residents. The permanent residents were enumerated in place where they normally live, the non-permanent residents were enumerated where they were found by the enumerators, on the night of 'Census Date'. The non permanent residents include homeless people,</i></p> |

penghuni perahu/rumah apung, masyarakat terpencil/terasing, dan pengungsi. Bagi mereka yang mempunyai tempat tinggal tetap dan sedang bepergian ke luar wilayah lebih dari enam bulan, tidak dicacah di tempat tinggalnya, tetapi dicacah di tempat tujuannya. Untuk tahun yang tidak dilaksanakan sensus penduduk, data kependudukan diperoleh dari hasil proyeksi penduduk. Proyeksi penduduk merupakan suatu perhitungan ilmiah yang didasarkan pada asumsi dari komponen-komponen perubahan penduduk, yaitu kelahiran, kematian, dan migrasi. Proyeksi penduduk Indonesia 2010–2035 menggunakan data dasar penduduk hasil SP2010.

*ship crew, boat people, remote area community, and internally displaced persons. Those who had permanent residence and had been travelling away from their home for six months or more were not enumerated in their permanent place, but in the place where they were during the census. For the periods where the population census is not conducted, population projection is done to estimate population during those years. The population projection is an estimate based on the demographic components, such as birth, death, and migration. Indonesia's 2010–2035 population projection used the 2010 Population Census as the base population.*

4. Penduduk Indonesia adalah semua orang yang berdomisili di wilayah teritorial Indonesia selama 6 bulan atau lebih dan atau mereka yang berdomisili kurang dari 6 bulan tetapi bertujuan menetap.
5. Laju pertumbuhan penduduk adalah angka yang menunjukkan persentase penambahan penduduk dalam jangka waktu tertentu.
6. Kepadatan penduduk adalah rasio banyaknya penduduk per kilometer persegi.

4. *The population of Indonesia are all residents of the entire territory of Indonesia who have stayed for six months or longer, and those who intended to stay more than six months even though their length of stay is less than six months.*
5. *The growth rate of population is the number that show percentage of population growth within a specified period.*
6. *Population density is ratio of population per square kilometer.*

7. Rasio jenis kelamin adalah perbandingan antara penduduk laki-laki dan penduduk perempuan pada suatu wilayah dan waktu tertentu. Biasanya dinyatakan dengan banyaknya penduduk laki-laki untuk 100 penduduk perempuan.
  8. Distribusi penduduk adalah pola persebaran penduduk di suatu wilayah, baik berdasarkan batas-batas geografis maupun berdasarkan batas-batas administrasi pemerintahan.
  9. Komposisi penduduk adalah pola persebaran penduduk menurut karakteristiknya, contoh: penduduk menurut kelompok umur, penduduk menurut jenis kelamin.
  10. Rumah tangga adalah seseorang atau sekelompok orang yang mendiami sebagian atau seluruh bangunan fisik/sensus dan biasanya tinggal bersama serta pengelolaan makan dari satu dapur. yang dimaksud makan dari satu dapur adalah jika pengurusan kebutuhan sehari-harinya dikelola bersama-sama menjadi satu.
  11. Anggota rumah tangga adalah semua orang yang biasanya bertempat tinggal di suatu rumah tangga, baik yang berada di rumah pada waktu pencacahan
7. *Sex ratio is the ratio of males population to females population in a given area and time, usually expressed as the number of males for every 100 females.*
  8. *Population distribution is the pattern of population distribution in an area, either by geographic boundaries or by government administrative boundaries.*
  9. *Population composition is the pattern of population distribution by its characteristics, example: population by age group, population by sex.*
  10. *Household is an individual or group of people living in a physical/census building unit or part of it and usually commit on a common provision for food and other essentials of living. Common provision for food means one organising daily needs for all of household members.*
  11. *Household member are those who usually lives in a household regardless of their location at the time of enumeration.*

maupun yang sementara tidak ada.

12. Rata-rata anggota rumah tangga adalah angka yang menunjukkan rata-rata jumlah anggota rumah tangga per rumah tangga.
  13. Istilah migrasi seumur hidup disebut bila Kabupaten/Kota tempat tinggal seseorang pada saat pencacahan berbeda dengan provinsi tempat lahirnya.
  14. Istilah migrasi risen disebut bila Kabupaten/Kota tempat tinggal seseorang pada saat pencacahan berbeda dengan provinsi tempat tinggalnya 5 tahun yang lalu.
  15. Penduduk usia kerja adalah penduduk yang berumur 15 tahun ke atas.
  16. Angkatan kerja adalah penduduk usia kerja (15 tahun ke atas) yang bekerja, punya pekerjaan namun sementara tidak bekerja, dan pengangguran.
  17. Bekerja adalah kegiatan ekonomi yang dilakukan oleh seseorang dengan maksud memperoleh atau membantu memperoleh pendapatan atau keuntungan dan lamanya bekerja paling sedikit 1 jam secara terus menerus dalam
12. *Average household size is the average number of household members per household.*
  13. *Lifetime migration terminology if someone's Regency/Municipality of residence at the time of enumeration was different from his/her Regency/Municipality of birthplace.*
  14. *Recent migration terminology if someone's Regency/Municipality of residence at the time of enumeration was different from his/her Regency/Municipality of residence 5 years ago.*
  15. *Working age population is persons of 15 years and over.*
  16. *Labor force or economically active are persons of 15 years and over, who in the previous week were working, temporarily absent from work but having jobs, and unemployment.*
  17. *Working is economic activity conducted by a person and intended to earn income by doing work or helping to do work at least one hour continuously during the reference week (including unpaid family worker/s for any economic*

seminggu yang lalu (termasuk pekerja keluarga tanpa upah yang membantu dalam suatu usaha/ kegiatan ekonomi).

*activity).*

- |  |   |
|--|---|
| <p>18. Jumlah jam kerja seluruhnya adalah jumlah jam kerja yang digunakan untuk bekerja (tidak termasuk jam kerja istirahat resmi dan jam kerja yang digunakan untuk hal-hal di luar pekerjaan).</p>   | <p>18. <i>Total working hours is the total hours spent by an employee to perform all jobs (excluding the time used for other activities which are not classified as work).</i></p>          |
| <p>19. Lapangan usaha adalah bidang kegiatan dari pekerjaan/tempat bekerja di mana seseorang bekerja. Klasifikasi lapangan usaha mengikuti Klasifikasi Baku Lapangan Usaha Indonesia (KBLI) dalam 1 digit.</p>   | <p>19. <i>Industry is field of a person's activity or establishment. The classification of industries follows the Indonesia Standard Industrial Classification (KBLI) in one digit.</i></p> |
| <p>20. Status pekerjaan adalah kedudukan seseorang dalam unit usaha/kegiatan dalam melakukan pekerjaan.</p>  | <p>20. <i>Employment status is the status of a person at his place of work or establishment where he was employed.</i></p>  |
| <p>21. Berusaha sendiri tanpa dibantu orang lain adalah bekerja atau berusaha dengan menanggung risiko secara ekonomis, yaitu dengan tidak kembalinya ongkos produksi yang telah dikeluarkan dalam rangka usahanya tersebut, serta tidak menggunakan pekerja dibayar maupun pekerja tak dibayar, termasuk yang sifat pekerjaannya memerlukan teknologi atau keahlian khusus.</p> | <p>21. <i>Own-account worker is a person who works at his own risk without assisted by paid per mount worker or unpaid worker include technical job or skill job.</i></p>                   |
| <p>22. Berusaha dibantu buruh tidak tetap/buruh tidak dibayar adalah</p>   | <p>22. <i>Employer assisted by temporary workers/unpaid worker is a person</i></p>  |

bekerja atau berusaha atas risiko sendiri, dan menggunakan buruh/pekerja tak dibayar dan atau buruh/pekerja tidak tetap.

*who works at his own risk and assisted by temporary worker/unpaid worker.*

23. Berusaha dibantu buruh tetap/buruh dibayar adalah berusaha atas risiko sendiri dan mempekerjakan paling sedikit satu orang buruh/pekerja tetap yang dibayar.

23. *Employer assisted by permanent workers/paid workers is a person who does his business at her/his own risk at least one assisted by paid permanent worker.*

24. Buruh / karyawan / pegawai adalah seseorang yang bekerja pada orang lain atau instansi/kantor/ perusahaan secara tetap dengan menerima upah/gaji baik berupa uang maupun barang. Buruh yang tidak mempunyai majikan tetap, tidak digolongkan sebagai buruh/karyawan, tetapi sebagai pekerja bebas. Seseorang dianggap memiliki majikan tetap jika memiliki 1 (satu) majikan (orang/rumah tangga) yang sama dalam sebulan terakhir, khusus pada sektor bangunan batasannya tiga bulan. Apabila majikannya instansi/lembaga, boleh lebih dari satu.

24. *Employee is a person who work permanently for other people or institution/office/ company and gains some money/cash or goods as wage/salary. Labor who have no permanent employer is not categorized as a laborer/ worker/ employee but casual worker. A laborers in general is considered to have a permanent employer if he has the same employer during the past month, particularly for building construction sector is 3 months. If the employer is an institution, more than 1 (one) employer is allowed.*

25. Pekerja bebas adalah seseorang yang bekerja pada orang lain/majikan/institusi yang tidak tetap (lebih dari 1 majikan dalam sebulan terakhir) di usaha pertanian baik berupa usaha rumah tangga maupun bukan usaha rumah tangga, ataupun di nonpertanian atas dasar balas

25. *Casual employee is a person who does not work permanently for other people/employer/ institution (more than 1 employer during the last 1 month) in agricultural sector, either home industry or not home industry, or in non-agricultural sector based on remuneration paid with money or goods, and based on*



jasa dengan menerima upah atau imbalan baik berupa uang maupun barang, dan baik dengan sistem pembayaran harian maupun borongan

*daily or contact payment system.*

26. Pekerja tak dibayar adalah seseorang yang bekerja membantu usaha untuk memperoleh penghasilan/keuntungan yang dilakukan oleh salah seorang anggota rumah tangga atau bukan anggota rumah tangga tanpa mendapat upah/gaji baik berupa uang maupun barang.

26. *Unpaid worker is a person who intended to work without pay either with money or good, in an establishment run by other members of the family, relative or neighbour.*

<https://haltengkab.bps.go.id>

**ULASAN****DESCRIPTION****3.1. Penduduk**

Jumlah penduduk Kabupaten Halmahera Tengah tahun 2020 adalah 56.802 jiwa yang tersebar di sepuluh kecamatan.

Secara keseluruhan, jumlah penduduk laki-laki lebih banyak dari penduduk perempuan. Hal ini tercermin dari angka rasio jenis kelamin Kabupaten Halmahera Tengah sebesar 113,3, yang berarti terdapat 113 sampai 114 laki-laki pada setiap 100 perempuan.

**3.2. Ketenagakerjaan**

Penduduk Usia Kerja (PUK) adalah penduduk yang berumur 15 tahun ke atas yang terdiri dari Angkatan Kerja dan Bukan Angkatan Kerja. Angkatan Kerja adalah penduduk yang bekerja serta penduduk yang sedang mencari pekerjaan. Sedangkan Bukan Angkatan Kerja adalah mereka yang bersekolah, mengurus rumah tangga atau melakukan kegiatan lainnya.

Berdasarkan Survei Angkatan Kerja Nasional (SAKERNAS) 2020, penduduk usia kerja di Kabupaten Halmahera Tengah berjumlah 38.920 jiwa. Dari seluruh penduduk usia kerja, yang termasuk angkatan kerja berjumlah 26.765 jiwa atau 67,77 persen.

**3.1. Population**

*The number of population in Halmahera Tengah Regency in 2020 is 56.802 persons, which are distributed over ten sub district.*

*Totally, the number of males is larger than females. It is figured from the sex ratio 113,3, it means that there are 113 to 114 males for each 100 females.*

**3.2. Employment**

*Working Age Population is the population 15 years of age and over. Working age population consists of labour force and not labour force. Labour force are people who were working or having a job but temporarily were absent from work, and those who were looking for work. Meanwhile, not labour force are people who were studying, taking care of house hold, or people who were doing something else.*

*Based on National Labour Force Survey in 2018, working age population in Halmahera Tengah Regency is 38.920 persons. The number of labour force is 26.765 persons or 67,77 percent.*

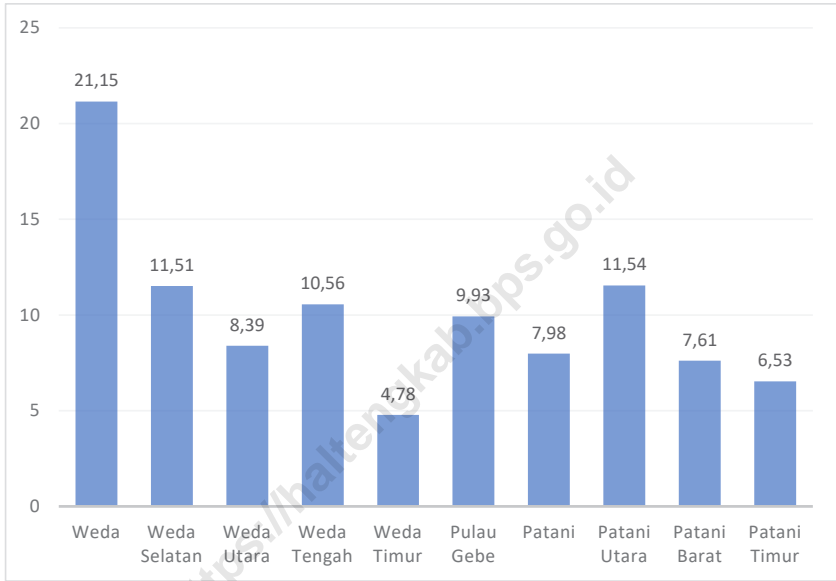
Dari seluruh angkatan kerja yang berjumlah 26.765, tercatat sebanyak 1.805 yang diklasifikasikan sebagai pengangguran. Pengangguran adalah mereka yang sedang mencari pekerjaan, mereka yang sedang mempersiapkan usaha, mereka yang tidak mencari pekerjaan karena merasa tidak mungkin mendapatkan pekerjaan, dan mereka yang sudah mempunyai pekerjaan tetapi belum mulai bekerja.

*A portion of 26.765 labour force, there are 1.805 persons who are looking for jobs, consist of job seekers, people who prepare their own job, people who can't find job because they don't have ability, and people who had job but not yet start to work.*

<https://haltengkab.bps.go.id>

**Gambar** 3.1  
**Figures**

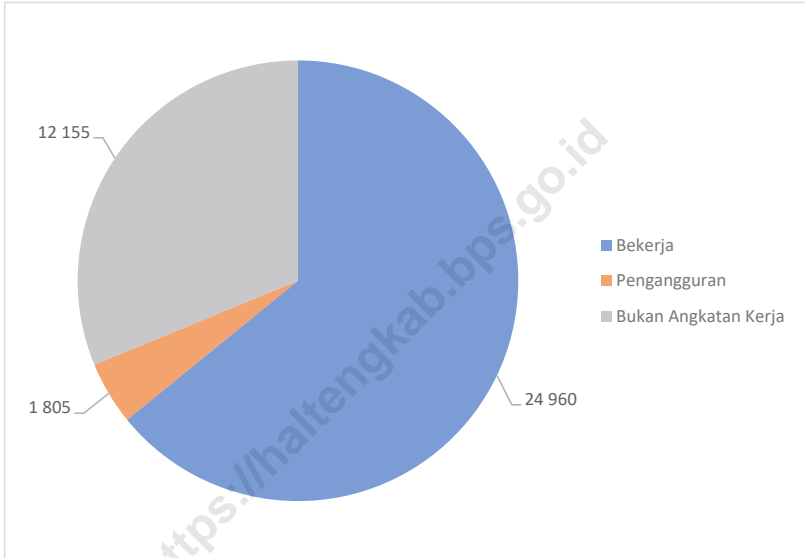
**Distribusi Persentase Penduduk Menurut Kecamatan di Kabupaten Halmahera Tengah, 2020**  
**Percentage Distribution of Population by Subdistrict in Halmahera Tengah Regency, 2020**



Sumber/Source: Hasil SP2020 (September)/The result of the 2020 Population Census (September)

**Gambar 3.2**  
**Figures**

**Penduduk Berumur 15 Tahun ke Atas Menurut Jenis Kegiatan Selama Seminggu yang Lalu di Kabupaten Halmahera Tengah, 2020**  
*Population 15 Years of Age and Over by Type of Activity During the Previous Week in Halmahera Tengah Regency, 2020*



Sumber/Source: BPS, Survei Angkatan Kerja Nasional (Sakernas) Agustus/BPS-Statistics Indonesia, August National Labor Force Survey

### 3.1 PENDUDUK POPULATION

**Tabel** 3.1.1 **Penduduk, Distribusi Persentase Penduduk, dan Rasio Jenis Kelamin Penduduk Menurut Kecamatan di Kabupaten Halmahera Tengah, 2020**  
*Population, Percentage Distribution of Population, and Population Sex Ratio by Subdistrict in Halmahera Tengah Regency, 2020*

Kecamatan Subdistrict	Penduduk Population	Persentase Penduduk Percentage of Total Population
(1)	(2)	(3)
Weda	12 016	21,15
Weda Selatan	6 537	11,51
Weda Utara	4 765	8,39
Weda Tengah	6 001	10,56
Weda Timur	2 717	4,78
Pulau Gebe	5 643	9,93
Patani	4 535	7,98
Patani Utara	6 553	11,54
Patani Barat	4 325	7,61
Patani Timur	3 710	6,53
<b>Halmahera Tengah</b>	<b>56 802</b>	<b>100,00</b>

Lanjutan Tabel/*Continued Table* 3.1.1

Kecamatan <i>Subdistrict</i>	Laju Pertumbuhan Penduduk per Tahun (%) 2019-2020 <i>Annual Population Growth Rate (%) 2019-2020</i>	Rasio Jenis Kelamin <i>Population Sex Ratio</i>
(1)	(4)	(5)
Weda	...	128,1
Weda Selatan	...	109,7
Weda Utara	...	108,4
Weda Tengah	...	141,1
Weda Timur	...	115,8
Pulau Gebe	...	102,6
Patani	...	100,8
Patani Utara	...	102,1
Patani Barat	...	104,9
Patani Timur	...	104,9
<b>Halmahera Tengah</b>	<b>1,93</b>	<b>113,3</b>

Catatan/*Note*:Sumber/*Source*: Hasil SP2020 (September)/*The result of the 2020 Population Census (September)*

**Tabel** 3.1.2 **Jumlah Penduduk Menurut Kelompok Umur dan Jenis Kelamin di Kabupaten Halmahera Tengah, 2020**  
**Table** 3.1.2 **Population by Age Groups and Sex in Halmahera Tengah Regency, 2020**

Kelompok Umur Age Groups	Jenis Kelamin/Sex		
	Laki-Laki Male	Perempuan Female	Jumlah Total
(1)	(2)	(3)	(4)
0–4	3 060	2 972	6 032
5–9	3 085	2 486	5 571
10–14	2 835	2 629	5 464
15–19	2 816	2 587	5 403
20–24	2 833	2 461	5 294
25–29	2 884	2 197	5 081
30–34	2 576	2 358	4 934
35–39	2 354	1 983	4 337
40–44	1 988	1 798	3 786
45–49	1 625	1 402	3 027
50–54	1 262	1 239	2 501
55–59	1 060	868	1 928
60–64	776	662	1 438
65–69	527	448	975
70–74	278	302	580
75+	214	237	451
<b>Halmahera Tengah</b>	<b>30 173</b>	<b>26 629</b>	<b>56 802</b>

Catatan/Note: ...

Sumber/Source: Hasil Perapihan Umur dari Data Administratif dan SP2020 (September)/The Result of Smoothing Single Year of Age from Administrative Data and the 2020 Population Census (September)



**3.2 KETENAGAKERJAAN  
EMPLOYMENT**

**Tabel 3.2.1 Jumlah Penduduk Berumur 15 Tahun Keatas Menurut Jenis Kegiatan Selama Seminggu yang Lalu dan Jenis Kelamin di Kabupaten Halmahera Tengah, 2020  
Population Aged 15 Years and Over by Type of Activity During The Previous Week and Sex in Halmahera Tengah Regency, 2020**

Kegiatan Utama Main Activity	Jenis Kelamin/Sex		
	Laki-Laki Male	Perempuan Female	Jumlah Total
(1)	(2)	(3)	(4)
<b>I. Angkatan Kerja/Economically Active</b>	17 166	9 599	26 765
1. Bekerja/Working	16 334	8 626	24 960
2. Pengangguran Terbuka/Unemployment	832	973	1 805
<b>II. Bukan Angkatan Kerja/Economically Inactive</b>	2 755	9 400	12 155
1. Sekolah/Attending School	1 285	1 720	3 005
2. Mengurus Rumah Tangga/Housekeeping	413	6 902	7 315
3. Lainnya/Others	1 057	778	1 835
<b>Jumlah/Total</b>	<b>19 921</b>	<b>18 999</b>	<b>38 920</b>

Catatan/Note:

Sumber/Source: BPS, Survei Angkatan Kerja Nasional (Sakernas) Agustus/BPS-Statistics Indonesia, August National Labor Force Survey

**Tabel**  
**Table** 3.2.2

**Penduduk Berumur 15 Tahun ke Atas Menurut Pendidikan Tertinggi yang Ditamatkan dan Jenis Kegiatan Selama Seminggu yang Lalu di Kabupaten Halmahera Tengah, 2020**

*Population 15 Years of Age and Over by Educational Attainment and Type of Activity During the Previous Week in Halmahera Tengah Regency, 2020*

Pendidikan Tertinggi yang Ditamatkan <sup>1</sup> <i>Educational Attainment<sup>1</sup></i>	Angkatan Kerja/ <i>Economically Active</i>			Persentase Bekerja terhadap Angkatan Kerja <i>Percentage of Working to Economically Active</i>
	Bekerja <i>Working</i>	Pengangguran <sup>2</sup> <i>Unemployment<sup>2</sup></i>	Jumlah Angkatan Kerja <i>Total of Economically Active</i>	
(1)	(2)	(3)	(4)	(5)
0	8 041	246	8 287	97,03
1	4 160	126	4 286	97,06
2	8 560	991	9 551	89,62
3	4 199	442	4 641	90,48
<b>Jumlah/Total</b>	<b>24 960</b>	<b>1 805</b>	<b>26 765</b>	<b>93,26</b>

Lanjutan Tabel/*Continued Table 3.2.2*

Pendidikan Tertinggi yang Ditamatkan <sup>1</sup> <i>Educational Attainment<sup>1</sup></i>	Bukan Angkatan Kerja <i>Not Economically Active</i>	Jumlah Total	Persentase Angkatan Kerja terhadap Penduduk Usia Kerja <i>Percentage of Economically Active to Working Age Population</i>
(1)	(6)	(7)	(8)
0	5 896	14 183	58,43
1	3 410	7 696	55,69
2	2 444	11 995	79,62
3	405	5 046	91,97
<b>Jumlah/Total</b>	<b>12 155</b>	<b>38 920</b>	<b>68,77</b>

- Catatan/Note:
- <sup>1</sup>
    0. ≤ Sekolah Dasar (SD)/≤ *Primary School*
    1. Sekolah Menengah Pertama/*Junior High School*
    2. Sekolah Menengah Atas/*Senior High School*
    3. Perguruan Tinggi/*Collage*
  - <sup>2</sup>
    1. Mencari pekerjaan/*Looking for work*
    2. Mempersiapkan usaha/*Establishing a new business/firm*
    3. Merasa tidak mungkin mendapat pekerjaan/*Hopeless of job*
    4. Sudah punya pekerjaan tetapi belum mulai bekerja/*Have a job in future start*

Sumber/Source: BPS, Survei Angkatan Kerja Nasional (Sakernas) Agustus/BPS-Statistics Indonesia, August National Labor Force Survey

**Tabel**  
**Table** 3.2.3

**Penduduk Berumur 15 Tahun Ke Atas yang Bekerja Selama Seminggu yang Lalu Menurut Status Pekerjaan Utama dan Jenis Kelamin di Kabupaten Halmahera Tengah, 2020**  
**Population 15 Years of Age and Over who Worked During The Previous Week by Main Employment Status and Sex in Halmahera Tengah Regency, 2020**

<b>Status Pekerjaan Utama</b> <b>Main Employment Status</b>	<b>Laki-Laki</b> <b>Male</b>	<b>Perempuan</b> <b>Female</b>	<b>Jumlah</b> <b>Total</b>
(1)	(2)	(3)	(4)
Berusaha sendiri <i>Own account worker</i>	4 674	2 374	7 048
Berusaha dibantu buruh tidak tetap/buruh tidak dibayar <i>Employer assisted by temporary worker/unpaid worker</i>	1 568	1 003	2 571
Berusaha dibantu buruh tetap/buruh dibayar <i>Employer assisted by permanent worker/paid worker</i>	674	-	674
Buruh/Karyawan/Pegawai/ <i>Employee</i>	7 238	2 813	10 051
Pekerja bebas <i>Casual worker</i>	1 247	89	1 336
Pekerja keluarga/tak dibayar <i>Family worker/unpaid worker</i>	933	2 347	3 280
<b>Jumlah/Total</b>	<b>16 334</b>	<b>8 626</b>	<b>24 960</b>

Catatan/Note: ...

Sumber/Source: BPS, Survei Angkatan Kerja Nasional (Sakernas) Agustus/BPS-Statistics Indonesia, August National Labor Force Survey

04

# SOSIAL DAN KESEJAHTERAAN RAKYAT

SOCIAL AND WELFARE



TERDAPAT **181** TEMPAT IBADAH DAN  
**82** FASILITAS KESEHATAN YANG  
TERSEBAR DI SELURUH KABUPATEN  
HALMAHERA TENGAH PADA TAHUN 2020



**PENJELASAN TEKNIS****TECHNICAL NOTES**

- |  |   |
|--|---|
| <p>1. Rumah Sakit adalah tempat pemeriksaan dan perawatan kesehatan, biasanya berada di bawah pengawasan dokter/tenaga medis, yang melayani penderita yang sakit untuk berobat rawat jalan atau rawat inap.</p>                                  | <p>1. <i>Hospital is a place for health check, usually controlled/supervised by doctors/medical personnel to serve the ill patients to get outpatient or inpatient treatment services.</i></p>  |
| <p>2. Rumah Sakit Bersalin adalah rumah sakit khusus untuk persalinan, dilengkapi pelayanan spesialis pemeriksaan kehamilan, persalinan, rawat inap dan rawat jalan ibu dan anak yang berada di bawah pengawasan dokter spesialis kandungan.</p> | <p>2. <i>Maternity Hospital is a specialized hospital for childbirth, has specialist inspection service to pregnancy, childbirth, hospitalization and outpatient for mothers and children that is under the supervision of an obstetrician.</i></p> |
| <p>3. Rumah Bersalin adalah sarana pelayanan kesehatan dengan izin sebagai rumah bersalin, dilengkapi pelayanan pemeriksaan kehamilan, persalinan serta pemeriksaan ibu dan anak yang berada di bawah pengawasan bidan senior.</p>               | <p>3. <i>Maternity House is health care facility with a license as a maternity house, equipped with prenatal care, childbirth and examination of mothers and children which is under the supervision of a senior midwife.</i></p>                   |
| <p>4. Poliklinik adalah sarana kesehatan yang dipakai untuk pelayanan berobat jalan, biasanya berada di bawah pengawasan dokter/tenaga medis.</p>  | <p>4. <i>Polyclinic is a health facility in which to get outpatient services, usually under the control of doctor/medical personnel.</i></p>  |
| <p>5. Puskesmas (Pusat Kesehatan Masyarakat) adalah unit pelaksana teknis dinas kesehatan kabupaten/ kota yang mempunyai fungsi</p>  | <p>5. <i>Public Health Center is technical implementation unit of regency health department that have the primary function as a first-level health care providers. The</i></p>  |

utama sebagai penyelenggara pelayanan kesehatan tingkat pertama. Wilayah kerja puskesmas maksimal adalah satu kecamatan dan untuk dapat menjangkau wilayah kerjanya, puskesmas mempunyai jaringan pelayanan yang meliputi unit Puskesmas Pembantu (Pustu), unit Puskesmas Keliling (Puskel), dan unit bidan desa/komunitas (Peraturan Menteri Kesehatan RI No. 75 Tahun 2014 Tentang Pusat Kesehatan Masyarakat).

*working area standard of public health center is one district and to reach their working areas, public health centers have a service network covering subsidiary of public health center, mobile public health center units, and midwife units (Regulation of the Minister of Health of Indonesia Number 75 Year 2014 about Public Health Center).*

6. Apotek adalah suatu tempat tertentu yang digunakan untuk melakukan pekerjaan kefarmasian, dan penyaluran/penjualan obat atau bahan farmasi dan perbekalan kesehatan lainnya kepada masyarakat yang dikelola oleh tenaga apoteker (Peraturan Menteri Kesehatan RI No. 1332 Tahun 2002 Tentang Perubahan Atas Peraturan Menteri Kesehatan RI No. 922/MENKES/PER/X/1993 Tentang Ketentuan dan Tata Cara Pemberian Izin Apotek).

6. *Pharmacy is a specific place that is used for pharmaceutical jobs, and distribution/sale of drugs/ pharmaceuticals and other medical supplies to people that are administered by trained pharmacist (Regulation of the Minister of Health of Indonesia Number 1332 Year 2002 about the Changes of Regulation of the Minister of Health of Indonesia Number 922/MENKES/PER/X/1993 about Pro-vision and Procedures for Administration of Licensed Pharmacies).*

7. Untuk mengukur kemiskinan, BPS menggunakan konsep kemampuan memenuhi kebutuhan dasar (basic needs approach). Dengan pendekatan ini, kemiskinan dipandang sebagai ketidakmampuan dari sisi ekonomi untuk memenuhi kebutuhan dasar makanan dan bukan makanan yang diukur dari

7. *To measure poverty, BPS-Statistics Indonesia has used the concept of basic needs approach. Therefore, poverty is viewed as economic inability to fulfill food and non-food basic needs which are measured by consumption/expenditure. The method used is calculating poverty line, which consists of two components that are Food Poverty*



sisi pengeluaran. Metode yang digunakan adalah menghitung Garis Kemiskinan (GK), yang terdiri dari dua komponen yaitu Garis Kemiskinan Makanan (GKM) dan Garis Kemiskinan Non-Makanan (GKNM). Penghitungan Garis Kemiskinan dilakukan secara terpisah untuk daerah perkotaan dan perdesaan.

*Line (FPL) and Non-Food Poverty Line (NFPL). The poverty line was calculated separately for urban and rural areas.*

8. Penduduk miskin adalah penduduk yang memiliki rata-rata pengeluaran per kapita per bulan di bawah Garis Kemiskinan.
9. Garis Kemiskinan Makanan (GKM) merupakan nilai pengeluaran kebutuhan minimum makanan yang disetarakan dengan 2.100 kkalori per kapita per hari. Garis Kemiskinan Non-Makanan (GKNM) adalah kebutuhan minimum untuk perumahan, sandang, pendidikan, kesehatan, dan kebutuhan dasar lainnya.

8. *A person whose expenditure per capita per month is below the poverty line is considered to be poor.*
9. *The Food Poverty Line refers to the daily minimum requirement of 2,100 kcal per capita per day. The Non-Food Poverty Line refers to the minimum requirement for household necessities for clothing, education, health, and other basic individual needs.*

### Ukuran Kemiskinan

- Head Count Index (HCI-P0) adalah persentase penduduk miskin yang berada di bawah Garis Kemiskinan (GK).
- Indeks Kedalaman Kemiskinan (PovertyGapIndex-P1) merupakan ukuran rata-rata kesenjangan pengeluaran masing-masing penduduk miskin terhadap garis kemiskinan. Semakin tinggi nilai indeks, semakin jauh rata-rata pengeluaran penduduk dari garis

### Poverty Measures

- *Head Count Index (HCI-P0) simply measures the percentage of the population that is counted as poor, often denoted by P0.*
- *Poverty Gap Index-P1 measures the extent to which individuals fall below the poverty line (the poverty gaps) as a proportion of the poverty line. Higher value of the index shows that the gap between average expenditure of the poor and the poverty line is wider.*

- kemiskinan.
- Indeks Keparahan Kemiskinan (Poverty Severity Index-P2) memberikan gambaran mengenai penyebaran pengeluaran di antara penduduk miskin. Semakin tinggi nilai indeks, semakin tinggi ketimpangan pengeluaran di antara penduduk miskin.

- *Poverty Severity Index-P2 describes inequality among the poor. This is simply a weighted sum of poverty gaps (as a proportion of the poverty line), where the weights are the proportionate poverty gaps themselves. Hence, by squaring the poverty gap index, the measure implicitly puts more weight on observations that fall well below the poverty line. Higher value of the index shows that inequality among the poor is higher.*

10. Foster-Greer-Thorbecke (1984) merumuskan suatu ukuran yang digunakan untuk mengukur tingkat kemiskinan sebagai berikut:

10. Foster-Greer-Thorbecke (1984) developed poverty measures that may be written as:

$$P_a = \frac{1}{n} \sum_{i=1}^q \left[ \frac{z - y_i}{z} \right]^a$$

$$P_a = \frac{1}{n} \sum_{i=1}^q \left[ \frac{z - y_i}{z} \right]^a$$

dimana:

a=0, 1, 2

z=Garis kemiskinan

y<sub>i</sub>=Rata-rata pengeluaran perkapita sebulan penduduk yang berada di bawah garis kemiskinan (i=1,2,...,q),

y<sub>i</sub> < z

q=Banyaknya penduduk yang berada di bawah garis kemiskinan

n=Jumlah penduduk

where:

a=0, 1, 2

z=the poverty line

y<sub>i</sub>=Average expenditure per capita per month of the poor (i=1,2,...,q), y<sub>i</sub> < z

q=the number of poor

n=the total population

if a=0 is obtained Head Count Index (P0), if a=1 is obtained Poverty Gap Index-P1, and if a=2 is obtained Poverty Severity Index-P2.

Jika a=0, diperoleh Head Count Index (P0), jika a=1 diperoleh indeks kedalaman kemiskinan (Poverty Gap Index-P1) dan jika a=2 disebut indeks keparahan kemiskinan (Poverty

Severity Index-P2).

11. Indeks Pembangunan Manusia (IPM) menjelaskan bagaimana penduduk dapat mengakses hasil pembangunan dalam memperoleh pendapatan, kesehatan, pendidikan dan sebagainya. IPM diperkenalkan oleh UNDP pada tahun 1990 dan dipublikasikan secara berkala dalam laporan tahunan Human Development Report (HDR). IPM dibentuk oleh 3 (tiga) dimensi dasar: Umur panjang dan hidup sehat; pengetahuan; dan standar hidup layak.
11. *The Human Development Index (HDI) explains how people can access development results in obtaining income, health, education and so forth. HDI was introduced by United Nations Development Programme (UNDP) in 1990 and published periodically in the annual report of the Human Development Report. HDI was formed by three basic dimensions: a long and healthy life; knowledge; and a decent standard of living.*

**ULASAN****DESCRIPTION****4.1 Pendidikan**

Seiring dengan perkembangan jaman, pendidikan telah menjadi kebutuhan pokok yang wajib dipenuhi. Melalui pendidikan, seseorang akan ditempa untuk menjadi pribadi yang berkualitas. Sumber Daya Manusia yang berkualitas ini nantinya akan menjadi modal utama dalam pembangunan nasional.

Untuk membentuk SDM yang berkualitas tentunya harus didukung dengan pendidikan yang berkualitas pula. Kesadaran masyarakat akan pentingnya pendidikan tercermin dari meningkatnya partisipasi masyarakat dalam dunia pendidikan. Peningkatan partisipasi ini hendaknya juga diiringi dengan peningkatan sarana dan prasarana pendukung pendidikan, terutama untuk wilayah yang masih terbelakang dan terpencil. sehingga pemerataan pendidikan dapat tercapai.

Pada tahun 2020, terdapat banyak sekolah di Kabupaten Halmahera Tengah dari level sekolah dasar hingga menengah atas. Dari sekolah tersebut, 53 diantaranya adalah TK/RA, 69 SD/MI, 35 SMP/MTs, 16 SMA/MA, dan 11 SMK.

**4.1 Education**

*Along with development era, education has become a basic need that must be fulfilled. Through education, someone will be attempted to be a qualified person. Qualified human resources will be the main capital in national development*

*Forming qualified human resources must also be supported by a qualified education. Public awareness of education can be showed from the increasing of Public participation on education. This enhancement should also be accompanied with the increasing quality of education facilities and infrastructure, especially for those who less developed and lived in remote area, so that education can be well distributed over the nation.*

*In 2020, there are many of schools in Halmahera Tengah Regency, from Primary Schools level to senior high school level. Among those schools, 53 schools are Kindergarten/Raudatul Athfal, 69 Primary Schools/Madrasah Ibtidaiyah, 35 Junior High Schools/Madrasah Tsanawiyah, 16 Senior High Schools/Madrasah Aliyah, and 11 Vocational High Schools.*

#### 4.2 Kesehatan

Pada tahun 2020, fasilitas kesehatan yang terdapat di Kabupaten Halmahera Tengah meliputi 1 Rumah Sakit Umum Weda, 11 Puskesmas serta 68 Posyandu yang tersebar di 10 kecamatan.

#### 4.3 Agama

Berdasarkan data yang diperoleh dari Kantor Kemertian Agama Kabupaten Halmahera Tengah, tempat peribadatan umat Islam berupa masjid dan mushalla pada tahun 2020 masing-masing berjumlah 59 dan 70, dan tempat peribadatan untuk umat Kristiani adalah 52 gereja.

#### 4.5 Kemiskinan

Jumlah penduduk miskin di Kabupaten Halmahera Tengah tahun 2020 adalah sebanyak 7,70 ribu jiwa atau turun sebesar 0,11 ribu jiwa dibanding tahun 2019. Selain itu garis kemiskinan naik menjadi 466.973 dan persentase kemiskinan turun dari 14,12% menjadi 13,56%.

#### 4.2 Health

*In 2020, there is 1 hospital in Halmahera Tengah Regency that is Public Hospital of Weda, Halmahera Tengah Regency also has 11 units of public health centre and 68 units of posyandu spread over 10 subdistric.*

#### 4.3 Religion

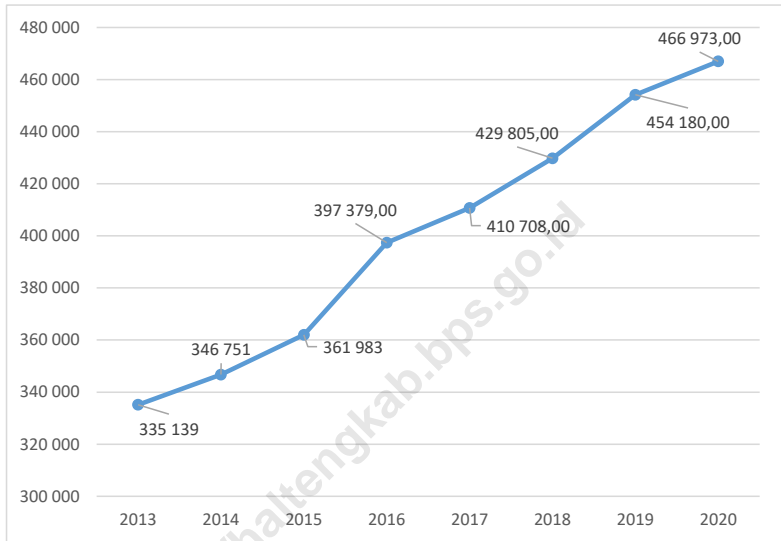
*Data from the Office of Ministry of Religious Affair of Halmahera Tengah Regency shows that in 2020, there are 59 mosques and 70 mushollas for Moslems, and 52 churches for Christian.*

#### 4.5 Poverty

*Number of poor people in Halmahera Tengah Regency in 2020 counted 7,70 thousands of people or decreased 0,11 thousand people compared with 2019. Poverty line increased to 466.973 and the percentage of poverty decreased from 14,12% to 13,56%.*

**Gambar** 4.1  
**Figures**

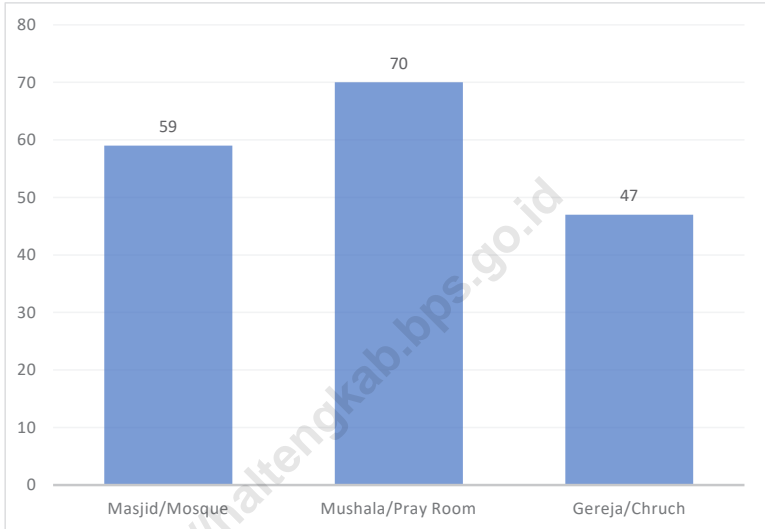
**Garis Kemiskinan di Kabupaten Halmahera Tengah, 2013–2020**  
**Poverty Linein Halmahera Tengah Regency, 2013–2020**



Sumber/Source : BPS, Survei Sosial Ekonomi Nasional Maret/BPS-Statistics Indonesia, March National Socioeconomic Survey

**Gambar** 4.2  
**Figures**

**Jumlah Tempat Peribadatan Menurut Kecamatan di Kabupaten Halmahera Tengah, 2020**  
**Number of Places of Worship by Subdistrict in Halmahera Tengah Regency, 2020**



Sumber/Source : Kementerian Agama Kabupaten Halmahera Tengah/Ministry of Religious Affairs of Halmahera Tengah Regency

#### 4.1 PENDIDIKAN EDUCATION

**Tabel 4.1.1** Jumlah Sekolah, Guru, dan Murid Taman Kanak-Kanak (TK) di Bawah Kementerian Pendidikan dan Kebudayaan Menurut Kecamatan di Kabupaten Halmahera Tengah, 2019/2020 dan 2020/2021  
*Number of Schools, Teachers, and Pupils in Kindergarten Under The Ministry of Education and Culture by Subdistrict in Halmahera Tengah Regency, 2019/2020 and 2020/2021*

Kecamatan Subdistrict	Sekolah/Schools					
	Negeri/Public		Swasta/Private		Jumlah/Total	
	2019/2020	2020/2021	2019/2020	2020/2021	2019/2020	2020/2021
(1)	(2)	(3)	(4)	(5)	(6)	(7)
Weda	1	2	6	7	7	9
Weda Selatan	1	1	8	6	9	7
Weda Utara	1	1	4	3	5	4
Weda Tengah	-	-	4	4	4	4
Weda Timur	-	-	2	2	2	2
Pulau Gebe	1	1	4	5	5	6
Patani	1	1	5	6	6	7
Patani Utara	-	-	3	3	3	3
Patani Barat	-	-	5	5	5	5
Patani Timur	-	-	4	5	4	5
<b>Halmahera Tengah</b>	<b>5</b>	<b>6</b>	<b>45</b>	<b>46</b>	<b>50</b>	<b>52</b>



Lanjutan Tabel/*Continued Table 4.1.1*

Kecamatan Subdistrict	Guru <sup>1</sup> /Teachers <sup>1</sup>					
	Negeri/Public		Swasta/Private		Jumlah/Total	
	2019/2020	2020/2021	2019/2020	2020/2021	2019/2020	2020/2021
(1)	(8)	(9)	(10)	(11)	(12)	(13)
Weda	11	9	18	27	29	36
Weda Selatan	4	5	18	22	22	27
Weda Utara	3	4	12	16	15	20
Weda Tengah	-	-	12	15	12	15
Weda Timur	-	-	2	5	2	5
Pulau Gebe	4	3	7	18	11	21
Patani	-	4	4	20	4	24
Patani Utara	-	-	11	16	11	16
Patani Barat	-	-	24	27	24	27
Patani Timur	-	-	11	25	11	25
<b>Halmahera Tengah</b>	<b>22</b>	<b>25</b>	<b>119</b>	<b>191</b>	<b>141</b>	<b>216</b>

Lanjutan Tabel/*Continued Table 4.1.1*

Kecamatan Subdistrict	Murid/Pupils					
	Negeri/Public		Swasta/Private		Jumlah/Total	
	2019/2020	2020/2021	2019/2020	2020/2021	2019/2020	2020/2021
(1)	(14)	(15)	(16)	(17)	(18)	(19)
Weda	53	66	204	275	257	341
Weda Selatan	55	47	169	205	224	252
Weda Utara	41	41	177	167	218	208
Weda Tengah	-	-	114	146	114	146
Weda Timur	-	-	69	53	69	53
Pulau Gebe	63	43	149	171	212	214
Patani	-	68	137	268	137	336
Patani Utara	-	-	174	151	174	151
Patani Barat	-	-	209	166	209	166
Patani Timur	-	-	187	241	187	241
<b>Halmahera Tengah</b>	<b>212</b>	<b>265</b>	<b>1 589</b>	<b>1 843</b>	<b>1 801</b>	<b>2 108</b>

Catatan/Note: <sup>1</sup> Jumlah guru termasuk kepala sekolah dan guru/The total of teachers including headmaster and teacher

Sumber/Source: Kementerian Pendidikan dan Kebudayaan, Data Semester Ganjil/Ministry of Educations and Culture, Odd Semester Data

**Tabel**  
**Table 4.1.2****Jumlah Sekolah, Guru, dan Murid Raudatul Athfal (RA)  
di Bawah Kementerian Agama Menurut Kecamatan di  
Kabupaten Halmahera Tengah, 2019/2020 dan 2020/2021**  
**Number of Schools, Teachers, and Pupils in Raudatul Athfal  
(RA) Under The Ministry of Religious Affairs by Subdistrict in  
Halmahera Tengah Regency, 2019/2020 and 2020/2021**

Kecamatan Subdistrict	Sekolah/Schools		Guru/Teachers		Murid/Pupils	
	2019/2020	2020/2021	2019/2020	2020/2021	2019/2020	2020/2021
(1)	(2)	(3)	(4)	(5)	(6)	(7)
Weda	-	-	-	-	-	-
Weda Selatan	-	-	-	-	-	-
Weda Utara	-	-	-	-	-	-
Weda Tengah	-	-	-	-	-	-
Weda Timur	-	-	-	-	-	-
Pulau Gebe	-	-	-	-	-	-
Patani	-	-	-	-	-	-
Patani Utara	1	1	3	3	31	-
Patani Barat	-	-	-	-	-	-
Patani Timur	-	-	-	-	-	-
<b>Halmahera Tengah</b>	<b>1</b>	<b>1</b>	<b>3</b>	<b>3</b>	<b>31</b>	<b>-</b>

Catatan/Note: Seluruh Raudatul Athfal (RA) berstatus swasta/All Raudatul Athfal (RA) are private

Sumber/Source: Kementerian Agama, Data Semester Ganjil/Ministry of Religious Affairs, Odd Semester Data

**Tabel**  
**Table** 4.1.3

**Jumlah Sekolah, Guru, dan Murid Sekolah Dasar (SD) di Bawah Kementerian Pendidikan dan Kebudayaan Menurut Kecamatan di Kabupaten Halmahera Tengah, 2019/2020 dan 2020/2021**  
**Number of Schools, Teachers, and Pupils in Primary Schools Under The Ministry of Education and Culture by Subdistrict in Halmahera Tengah Regency, 2019/2020 and 2020/2021**

Kecamatan Subdistrict	Sekolah/Schools					
	Negeri/Public		Swasta/Private		Jumlah/Total	
	2019/2020	2020/2021	2019/2020	2020/2021	2019/2020	2020/2021
(1)	(2)	(3)	(4)	(5)	(6)	(7)
Weda	7	7	-	-	7	7
Weda Selatan	8	8	-	-	8	8
Weda Utara	6	6	-	-	6	6
Weda Tengah	9	9	-	-	9	9
Weda Timur	5	5	-	-	5	5
Pulau Gebe	7	7	-	-	7	7
Patani	5	5	1	1	6	6
Patani Utara	7	7	-	-	7	7
Patani Barat	5	5	-	-	5	5
Patani Timur	5	5	-	-	5	5
<b>Halmahera Tengah</b>	<b>64</b>	<b>64</b>	<b>1</b>	<b>1</b>	<b>65</b>	<b>65</b>

Lanjutan Tabel/*Continued Table* 4.1.3

Kecamatan Subdistrict	Guru <sup>1</sup> /Teachers <sup>1</sup>					
	Negeri/Public		Swasta/Private		Jumlah/Total	
	2019/2020	2020/2021	2019/2020	2020/2021	2019/2020	2020/2021
(1)	(8)	(9)	(10)	(11)	(12)	(13)
Weda	79	82	-	-	79	82
Weda Selatan	76	80	-	-	76	80
Weda Utara	45	45	-	-	45	45
Weda Tengah	50	62	-	-	50	62
Weda Timur	30	33	-	-	30	33
Pulau Gebe	61	66	-	-	61	66
Patani	60	60	7	7	67	67
Patani Utara	97	106	-	-	97	106
Patani Barat	71	82	-	-	71	82
Patani Timur	41	52	-	-	41	52
<b>Halmahera Tengah</b>	<b>610</b>	<b>668</b>	<b>7</b>	<b>7</b>	<b>617</b>	<b>675</b>

Lanjutan Tabel/*Continued Table 4.1.3*

Kecamatan Subdistrict	Murid/Pupils					
	Negeri/Public		Swasta/Private		Jumlah/Total	
	2019/2020	2020/2021	2019/2020	2020/2021	2019/2020	2020/2021
(1)	(14)	(15)	(16)	(17)	(18)	(19)
Weda	1 230	1 156	-	-	1 230	1 156
Weda Selatan	762	747	-	-	762	747
Weda Utara	583	494	-	-	583	494
Weda Tengah	742	757	-	-	742	757
Weda Timur	441	361	-	-	441	361
Pulau Gebe	819	841	-	-	819	841
Patani	735	768	54	55	789	823
Patani Utara	973	912	-	-	973	912
Patani Barat	584	526	-	-	584	526
Patani Timur	632	567	-	-	632	567
<b>Halmahera Tengah</b>	<b>7 501</b>	<b>7 129</b>	<b>54</b>	<b>55</b>	<b>7 555</b>	<b>7 184</b>

Catatan/Note: <sup>1</sup> Jumlah guru termasuk kepala sekolah dan guru/*The total of teachers including headmaster and teacher*

Sumber/Source: Kementerian Pendidikan dan Kebudayaan, Data Semester Ganjil/*Ministry of Educations and Culture, Odd Semester Data*

**Tabel**  
**Table** 4.1.4

**Jumlah Sekolah, Guru, dan Murid Madrasah Ibtidaiyah (MI) di Bawah Kementerian Agama Menurut Kecamatan Menurut Kecamatan di Kabupaten Halmahera Tengah, 2019/2020 dan 2020/2021**  
*Number of Schools, Teachers, and Pupils in Madrasah Ibtidaiyah (MI) Under The Ministry of Religious Affairs by Subdistrict in Halmahera Tengah Regency, 2019/2020 and 2020/2021*

Kecamatan Subdistrict	Sekolah/Schools					
	Negeri/Public		Swasta/Private		Jumlah/Total	
	2019/2020	2020/2021	2019/2020	2020/2021	2019/2020	2020/2021
(1)	(2)	(3)	(4)	(5)	(6)	(7)
Weda	-	-	-	-	-	-
Weda Selatan	-	-	-	-	-	-
Weda Utara	1	1	-	-	1	1
Weda Tengah	-	-	-	-	-	-
Weda Timur	-	-	-	-	-	-
Pulau Gebe	-	-	1	1	1	1
Patani	-	-	2	2	2	2
Patani Utara	-	-	-	-	-	-
Patani Barat	-	-	-	-	-	-
Patani Timur	-	-	-	-	-	-
<b>Halmahera Tengah</b>	<b>1</b>	<b>1</b>	<b>3</b>	<b>3</b>	<b>4</b>	<b>4</b>

Lanjutan Tabel/*Continued Table 4.1.4*

Kecamatan Subdistrict	Guru/Teachers					
	Negeri/Public		Swasta/Private		Jumlah/Total	
	2019/2020	2020/2021	2019/2020	2020/2021	2019/2020	2020/2021
(1)	(8)	(9)	(10)	(11)	(12)	(13)
Weda	-	-	-	-	-	-
Weda Selatan	-	-	-	-	-	-
Weda Utara	11	15	-	-	11	15
Weda Tengah	-	-	-	-	-	-
Weda Timur	-	-	-	-	-	-
Pulau Gebe	-	-	3	5	3	5
Patani	-	-	22	25	22	25
Patani Utara	-	-	-	-	-	-
Patani Barat	-	-	-	-	-	-
Patani Timur	-	-	-	-	-	-
<b>Halmahera Tengah</b>	<b>11</b>	<b>15</b>	<b>25</b>	<b>30</b>	<b>36</b>	<b>45</b>



Lanjutan Tabel/*Continued Table 4.1.4*

Kecamatan Subdistrict	Murid/Pupils					
	Negeri/Public		Swasta/Private		Jumlah/Total	
	2019/2020	2020/2021	2019/2020	2020/2021	2019/2020	2020/2021
(1)	(14)	(15)	(16)	(17)	(18)	(19)
Weda	-	-	-	-	-	-
Weda Selatan	-	-	-	-	-	-
Weda Utara	150	1	-	-	150	1
Weda Tengah	-	-	-	-	-	-
Weda Timur	-	-	-	-	-	-
Pulau Gebe	-	-	23	15	23	15
Patani	-	-	290	305	290	305
Patani Utara	-	-	-	-	-	-
Patani Barat	-	-	-	-	-	-
Patani Timur	-	-	-	-	-	-
<b>Halmahera Tengah</b>	<b>150</b>	<b>1</b>	<b>313</b>	<b>320</b>	<b>463</b>	<b>321</b>

Catatan/Note: ....

Sumber/Source: Kementerian Agama, Data Semester Ganjil/Ministry of Religious Affairs, Odd Semester Data

**Tabel**  
**Table 4.1.5**

**Jumlah Sekolah, Guru, dan Murid Sekolah Menengah Pertama (SMP) di Bawah Kementerian Pendidikan dan Kebudayaan Menurut Kecamatan di Kabupaten Halmahera Tengah, 2019/2020 dan 2020/2021**  
***Number of Schools, Teachers, and Pupils in Lower Secondary Schools Under The Ministry of Education and Culture by Subdistrict in Halmahera Tengah Regency, 2019/2020 and 2020/2021***

Kecamatan Subdistrict	Sekolah/Schools					
	Negeri/Public		Swasta/Private		Jumlah/Total	
	2019/2020	2020/2021	2019/2020	2020/2021	2019/2020	2020/2021
(1)	(2)	(3)	(4)	(5)	(6)	(7)
Weda	3	3	-	-	3	3
Weda Selatan	3	3	-	-	3	3
Weda Utara	3	3	-	-	3	3
Weda Tengah	3	3	-	-	3	3
Weda Timur	2	2	-	-	2	2
Pulau Gebe	3	3	-	-	3	3
Patani	2	2	1	1	3	3
Patani Utara	3	3	-	-	3	3
Patani Barat	3	3	-	-	3	3
Patani Timur	2	2	-	-	2	2
<b>Halmahera Tengah</b>	<b>27</b>	<b>27</b>	<b>1</b>	<b>1</b>	<b>28</b>	<b>28</b>

Lanjutan Tabel/*Continued Table* 4.1.5

Kecamatan Subdistrict	Guru <sup>1</sup> /Teachers <sup>1</sup>					
	Negeri/Public		Swasta/Private		Jumlah/Total	
	2019/2020	2020/2021	2019/2020	2020/2021	2019/2020	2020/2021
(1)	(8)	(9)	(10)	(11)	(12)	(13)
Weda	36	51	-	-	36	51
Weda Selatan	47	47	-	-	47	47
Weda Utara	39	43	-	-	39	43
Weda Tengah	45	44	-	-	45	44
Weda Timur	26	28	-	-	26	28
Pulau Gebe	24	27	-	-	24	27
Patani	25	37	10	10	35	47
Patani Utara	67	70	-	-	67	70
Patani Barat	37	41	-	-	37	41
Patani Timur	36	37	-	-	36	37
<b>Halmahera Tengah</b>	<b>382</b>	<b>425</b>	<b>10</b>	<b>10</b>	<b>392</b>	<b>435</b>

Lanjutan Tabel/Continued Table 4.1.5

Kecamatan Subdistrict	Murid/Pupils					
	Negeri/Public		Swasta/Private		Jumlah/Total	
	2019/2020	2020/2021	2019/2020	2020/2021	2019/2020	2020/2021
(1)	(14)	(15)	(16)	(17)	(18)	(19)
Weda	343	324	-	-	343	324
Weda Selatan	364	311	-	-	364	311
Weda Utara	296	303	-	-	296	303
Weda Tengah	360	337	-	-	360	337
Weda Timur	204	197	-	-	204	197
Pulau Gebe	307	338	-	-	307	338
Patani	239	269	27	18	266	287
Patani Utara	514	471	-	-	514	471
Patani Barat	291	269	-	-	291	269
Patani Timur	204	207	-	-	204	207
<b>Halmahera Tengah</b>	<b>3 122</b>	<b>3 026</b>	<b>27</b>	<b>18</b>	<b>3 149</b>	<b>3 044</b>

Catatan/Note: <sup>1</sup> Jumlah guru termasuk kepala sekolah dan guru/The total of teachers including headmaster and teacher

Sumber/Source: Kementerian Pendidikan dan Kebudayaan, Data Semester Ganjil/Ministry of Educations and Culture, Odd Semester Data

**Tabel**  
**Table** 4.1.6

**Jumlah Sekolah, Guru, dan Murid Madrasah Tsanawiyah (MTs) di Bawah Kementerian Agama Menurut Kecamatan di Kabupaten Halmahera Tengah, 2019/2020 dan 2020/2021**

***Number of Schools, Teachers, and Pupils in Madrasah Tsanawiyah (MTs) Under The Ministry of Religious Affairs by Subdistrict in Halmahera Tengah Regency, 2019/2020 and 2020/2021***

Kecamatan Subdistrict	Sekolah/Schools					
	Negeri/Public		Swasta/Private		Jumlah/Total	
	2019/2020	2020/2021	2019/2020	2020/2021	2019/2020	2020/2021
(1)	(2)	(3)	(4)	(5)	(6)	(7)
Weda	1	1	-	-	1	1
Weda Selatan	-	-	1	1	1	1
Weda Utara	-	-	1	1	1	1
Weda Tengah	-	-	-	-	-	-
Weda Timur	-	-	-	-	-	-
Pulau Gebe	-	-	-	-	-	-
Patani	-	-	1	1	1	1
Patani Utara	-	-	1	1	1	1
Patani Barat	-	-	1	1	1	1
Patani Timur	-	-	1	1	1	1
<b>Halmahera Tengah</b>	<b>1</b>	<b>1</b>	<b>6</b>	<b>6</b>	<b>7</b>	<b>7</b>

Lanjutan Tabel/Continued Table 4.1.6

Kecamatan Subdistrict	Guru/Teachers					
	Negeri/Public		Swasta/Private		Jumlah/Total	
	2019/2020	2020/2021	2019/2020	2020/2021	2019/2020	2020/2021
(1)	(8)	(9)	(10)	(11)	(12)	(13)
Weda	18	19	-	-	18	19
Weda Selatan	-	-	17	26	17	26
Weda Utara	-	-	9	13	9	13
Weda Tengah	-	-	-	-	-	-
Weda Timur	-	-	-	-	-	-
Pulau Gebe	-	-	-	-	-	-
Patani	-	-	11	2	11	2
Patani Utara	-	-	18	28	18	28
Patani Barat	-	-	16	18	16	18
Patani Timur	-	-	17	17	17	17
<b>Halmahera Tengah</b>	<b>18</b>	<b>19</b>	<b>88</b>	<b>104</b>	<b>106</b>	<b>123</b>

Lanjutan Tabel/*Continued Table* 4.1.6

Kecamatan Subdistrict	Murid/Pupils					
	Negeri/Public		Swasta/Private		Jumlah/Total	
	2019/2020	2020/2021	2019/2020	2020/2021	2019/2020	2020/2021
(1)	(14)	(15)	(16)	(17)	(18)	(19)
Weda	214	279	-	-	214	279
Weda Selatan	-	-	113	181	113	181
Weda Utara	-	-	69	86	69	86
Weda Tengah	-	-	-	-	-	-
Weda Timur	-	-	-	-	-	-
Pulau Gebe	-	-	-	-	-	-
Patani	-	-	93	114	93	114
Patani Utara	-	-	86	91	86	91
Patani Barat	-	-	90	83	90	83
Patani Timur	-	-	59	76	59	76
<b>Halmahera Tengah</b>	<b>214</b>	<b>279</b>	<b>510</b>	<b>631</b>	<b>724</b>	<b>910</b>

Catatan/Note: ....

Sumber/Source: Kementerian Agama, Data Semester Ganjil/Ministry of Religious Affairs, Odd Semester Data

**Tabel**  
**Table 4.1.7**

**Jumlah Sekolah, Guru, dan Murid Sekolah Menengah Atas (SMA) di Bawah Kementerian Pendidikan dan Kebudayaan Menurut Kecamatan di Kabupaten Halmahera Tengah, 2019/2020 dan 2020/2021**  
***Number of Schools, Teachers, and Pupils in Upper Secondary Schools Under The Ministry of Education and Culture by Subdistrict in Halmahera Tengah Regency, 2019/2020 and 2020/2021***

Kecamatan Subdistrict	Sekolah/Schools					
	Negeri/Public		Swasta/Private		Jumlah/Total	
	2019/2020	2020/2021	2019/2020	2020/2021	2019/2020	2020/2021
(1)	(2)	(3)	(4)	(5)	(6)	(7)
Weda	1	1	-	-	1	1
Weda Selatan	1	1	-	-	1	1
Weda Utara	1	1	-	-	1	1
Weda Tengah	-	-	-	-	-	-
Weda Timur	1	1	1	1	2	2
Pulau Gebe	1	1	-	-	1	1
Patani	2	2	-	-	2	2
Patani Utara	3	2	-	-	3	3
Patani Barat	-	-	-	-	-	-
Patani Timur	-	1	-	-	-	-
<b>Halmahera Tengah</b>	<b>10</b>	<b>10</b>	<b>1</b>	<b>1</b>	<b>11</b>	<b>11</b>



Lanjutan Tabel/*Continued Table* 4.1.7

Kecamatan Subdistrict	Guru <sup>1</sup> /Teachers <sup>1</sup>					
	Negeri/Public		Swasta/Private		Jumlah/Total	
	2019/2020	2020/2021	2019/2020	2020/2021	2019/2020	2020/2021
(1)	(8)	(9)	(10)	(11)	(12)	(13)
Weda	25	27	-	-	25	27
Weda Selatan	10	14	-	-	10	14
Weda Utara	13	15	-	-	13	15
Weda Tengah	-	-	-	-	-	-
Weda Timur	11	12	7	7	18	19
Pulau Gebe	10	8	-	-	10	8
Patani	23	26	-	-	23	26
Patani Utara	40	40	-	-	40	40
Patani Barat	-	-	-	-	-	-
Patani Timur	-	13	-	-	-	13
<b>Halmahera Tengah</b>	<b>132</b>	<b>155</b>	<b>7</b>	<b>7</b>	<b>139</b>	<b>162</b>

Lanjutan Tabel/*Continued Table 4.1.7*

Kecamatan Subdistrict	Murid/Pupils					
	Negeri/Public		Swasta/Private		Jumlah/Total	
	2019/2020	2020/2021	2019/2020	2020/2021	2019/2020	2020/2021
(1)	(14)	(15)	(16)	(17)	(18)	(19)
Weda	366	440	-	-	366	440
Weda Selatan	151	160	-	-	151	160
Weda Utara	154	160	-	-	154	160
Weda Tengah	-	-	-	-	-	-
Weda Timur	66	56	78	116	144	172
Pulau Gebe	166	156	-	-	166	156
Patani	217	184	-	-	217	184
Patani Utara	458	407	-	-	458	407
Patani Barat	-	-	-	-	-	-
Patani Timur	-	62	-	-	-	62
<b>Halmahera Tengah</b>	<b>1 578</b>	<b>1 625</b>	<b>78</b>	<b>116</b>	<b>1 656</b>	<b>1 741</b>

Catatan/Note: <sup>1</sup> Jumlah guru termasuk kepala sekolah dan guru/*The total of teachers including headmaster and teacher*

Sumber/Source: Kementerian Pendidikan dan Kebudayaan, Data Semester Ganjil/*Ministry of Educations and Culture, Odd Semester Data*

**Tabel**  
**Table** 4.1.8

**Jumlah Sekolah, Guru, dan Murid Sekolah Menengah Kejuruan (SMK) di Bawah Kementerian Pendidikan dan Kebudayaan Menurut Kecamatan di Kabupaten Halmahera Tengah, 2019/2020 dan 2020/2021**  
***Number of Schools, Teachers, and Pupils in Vocational High Schools Under The Ministry of Education and Culture by Subdistrict in Halmahera Tengah Regency, 2019/2020 and 2020/2021***

Kecamatan Subdistrict	Sekolah/Schools					
	Negeri/Public		Swasta/Private		Jumlah/Total	
	2019/2020	2020/2021	2019/2020	2020/2021	2019/2020	2020/2021
(1)	(2)	(3)	(4)	(5)	(6)	(7)
Weda	2	2	1	1	3	3
Weda Selatan	2	2	-	-	2	2
Weda Utara	-	-	1	1	1	1
Weda Tengah	-	-	-	-	-	-
Weda Timur	-	-	-	-	-	-
Pulau Gebe	1	1	-	-	1	1
Patani	2	2	-	-	2	2
Patani Utara	1	1	-	-	1	1
Patani Barat	-	-	-	-	-	-
Patani Timur	1	1	-	-	1	1
<b>Halmahera Tengah</b>	<b>9</b>	<b>9</b>	<b>2</b>	<b>2</b>	<b>11</b>	<b>11</b>

Lanjutan Tabel/Continued Table 4.1.8

Kecamatan Subdistrict	Guru <sup>1</sup> /Teachers <sup>1</sup>					
	Negeri/Public		Swasta/Private		Jumlah/Total	
	2019/2020	2020/2021	2019/2020	2020/2021	2019/2020	2020/2021
(1)	(8)	(9)	(10)	(11)	(12)	(13)
Weda	41	41	5	4	46	45
Weda Selatan	34	34	-	-	34	34
Weda Utara	-	-	7	7	7	7
Weda Tengah	-	-	-	-	-	-
Weda Timur	-	-	-	-	-	-
Pulau Gebe	13	15	-	-	13	15
Patani	14	23	-	-	14	23
Patani Utara	8	12	-	-	8	12
Patani Barat	-	-	-	-	-	-
Patani Timur	10	15	-	-	10	15
<b>Halmahera Tengah</b>	<b>120</b>	<b>140</b>	<b>12</b>	<b>11</b>	<b>132</b>	<b>151</b>

Lanjutan Tabel/*Continued Table* 4.1.8

Kecamatan Subdistrict	Murid/Pupils					
	Negeri/Public		Swasta/Private		Jumlah/Total	
	2019/2020	2020/2021	2019/2020	2020/2021	2019/2020	2020/2021
(1)	(14)	(15)	(16)	(17)	(18)	(19)
Weda	276	255	20	36	296	291
Weda Selatan	216	217	-	-	216	217
Weda Utara	-	-	32	41	32	41
Weda Tengah	-	-	-	-	-	-
Weda Timur	-	-	-	-	-	-
Pulau Gebe	112	97	-	-	112	97
Patani	179	224	-	-	179	224
Patani Utara	118	140	-	-	118	140
Patani Barat	-	-	-	-	-	-
Patani Timur	120	115	-	-	120	115
<b>Halmahera Tengah</b>	<b>1 021</b>	<b>1 048</b>	<b>52</b>	<b>77</b>	<b>1 073</b>	<b>1 125</b>

Catatan/Note: 1 Guru yang mengajar di 2 sekolah atau lebih dihitung di masing-masing sekolah. Jumlah guru termasuk kepala sekolah dan guru/*The teacher who taught in two schools or more counted in every school. The total of teachers including headmaster and teacher*

Sumber/Source: Kementerian Pendidikan dan Kebudayaan, Sistem Data Pokok Pendidikan, data semester ganjil laporan sampai dengan 2020/*Ministry of Educations and Culture, Basic Education Data System, odd semester report data up to 2020*

**Tabel**  
**Table 4.1.9**

**Jumlah Sekolah, Guru, dan Murid Madrasah Aliyah (MA) di Bawah Kementerian Agama Menurut Kecamatan di Kabupaten Halmahera Tengah, 2019/2020 dan 2020/2021**  
**Number of Schools, Teachers, and Pupils in Madrasah Aliyah (MA) Under the Ministry of Religious Affairs by Subdistrict in Halmahera Tengah Regency, 2019/2020 and 2020/2021**

Kecamatan Subdistrict	Sekolah/Schools					
	Negeri/Public		Swasta/Private		Jumlah/Total	
	2019/2020	2020/2021	2019/2020	2020/2021	2019/2020	2020/2021
(1)	(2)	(3)	(4)	(5)	(6)	(7)
Weda	1	1	-	-	1	1
Weda Selatan	-	-	-	1	-	1
Weda Utara	-	-	-	-	-	-
Weda Tengah	-	-	-	-	-	-
Weda Timur	-	-	-	-	-	-
Pulau Gebe	1	1	-	-	1	1
Patani	-	-	1	1	1	1
Patani Utara	-	-	-	-	-	-
Patani Barat	-	-	1	1	1	1
Patani Timur	-	-	-	-	-	-
<b>Halmahera Tengah</b>	<b>2</b>	<b>2</b>	<b>2</b>	<b>3</b>	<b>4</b>	<b>5</b>

Lanjutan Tabel/*Continued Table* 4.1.9

Kecamatan Subdistrict	Guru/Teachers					
	Negeri/Public		Swasta/Private		Jumlah/Total	
	2019/2020	2020/2021	2019/2020	2020/2021	2019/2020	2020/2021
(1)	(8)	(9)	(10)	(11)	(12)	(13)
Weda	2	27	-	-	2	27
Weda Selatan	-	-	-	18	-	18
Weda Utara	-	-	-	-	-	-
Weda Tengah	-	-	-	-	-	-
Weda Timur	-	-	-	-	-	-
Pulau Gebe	3	12	-	-	3	12
Patani	-	-	10	14	10	14
Patani Utara	-	-	-	-	-	-
Patani Barat	-	-	9	22	9	22
Patani Timur	-	-	-	-	-	-
<b>Halmahera Tengah</b>	<b>5</b>	<b>39</b>	<b>19</b>	<b>54</b>	<b>24</b>	<b>93</b>

Lanjutan Tabel/*Continued Table 4.1.9*

Kecamatan Subdistrict	Murid/Pupils					
	Negeri/Public		Swasta/Private		Jumlah/Total	
	2019/2020	2020/2021	2019/2020	2020/2021	2019/2020	2020/2021
(1)	(14)	(15)	(16)	(17)	(18)	(19)
Weda	124	120	-	-	124	120
Weda Selatan	-	-	-	76	-	76
Weda Utara	-	-	-	-	-	-
Weda Tengah	-	-	-	-	-	-
Weda Timur	-	-	-	-	-	-
Pulau Gebe	42	49	-	-	42	49
Patani	-	-	86	174	86	174
Patani Utara	-	-	-	-	-	-
Patani Barat	-	-	10	25	10	25
Patani Timur	-	-	-	-	-	-
<b>Halmahera Tengah</b>	<b>166</b>	<b>169</b>	<b>96</b>	<b>275</b>	<b>262</b>	<b>444</b>

Catatan/Note: ...

Sumber/Source: Kementerian Agama, Data Semester Ganjil/Ministry of Religious Affairs, Odd Semester Data



**Tabel**  
**Table** 4.1.10

**Jumlah Desa<sup>1</sup>/Kelurahan yang Memiliki Fasilitas Sekolah Menurut Kecamatan dan Tingkat Pendidikan di Kabupaten Halmahera Tengah, 2018–2020**  
***Number of Villages<sup>1</sup>/Kelurahan Having Educational Facilities by Subdistrict and Educational Level in Halmahera Tengah Regency, 2018–2020***

Kecamatan Subdistrict	SD Primary School		
	2018	2019	2020
(1)	(2)	(3)	(4)
Weda	6	6	6
Weda Selatan	8	8	8
Weda Utara	6	6	6
Weda Tengah	7	7	7
Weda Timur	5	5	5
Pulau Gebe	7	7	7
Patani	3	4	4
Patani Utara	6	6	6
Patani Barat	4	5	5
Patani Timur	5	5	4
<b>Halmahera Tengah</b>	<b>57</b>	<b>59</b>	<b>58</b>

Lanjutan Tabel/*Continued Table* 4.1.10

Kecamatan Subdistrict	SMP Junior High School		
	2018	2019	2020
(1)	(5)	(6)	(7)
Weda	4	4	4
Weda Selatan	3	3	3
Weda Utara	4	4	4
Weda Tengah	3	3	3
Weda Timur	2	2	3
Pulau Gebe	3	3	3
Patani	5	5	3
Patani Utara	4	4	4
Patani Barat	4	4	4
Patani Timur	4	4	4
<b>Halmahera Tengah</b>	<b>36</b>	<b>36</b>	<b>35</b>

Lanjutan Tabel/*Continued Table* 4.1.10

Kecamatan Subdistrict	SMA Senior High School		
	2018	2019	2020
(1)	(8)	(9)	(10)
Weda	2	2	2
Weda Selatan	1	1	1
Weda Utara	1	1	1
Weda Tengah	–	1	2
Weda Timur	2	2	2
Pulau Gebe	2	2	2
Patani	3	3	2
Patani Utara	2	2	2
Patani Barat	1	2	2
Patani Timur	1	1	1
<b>Halmahera Tengah</b>	<b>15</b>	<b>17</b>	<b>17</b>

Lanjutan Tabel/*Continued Table 4.1.10*

Kecamatan Subdistrict	SMK Vocational School		
	2018	2019	2020
(1)	(11)	(12)	(13)
Weda	1	1	2
Weda Selatan	2	2	2
Weda Utara	1	1	1
Weda Tengah	1	1	1
Weda Timur	–	–	–
Pulau Gebe	–	1	1
Patani	2	2	1
Patani Utara	2	2	1
Patani Barat	1	1	1
Patani Timur	1	1	1
<b>Halmahera Tengah</b>	<b>11</b>	<b>12</b>	<b>11</b>

Lanjutan Tabel/*Continued Table* 4.1.10

Kecamatan <i>Subdistrict</i>	Perguruan Tinggi <i>University</i>		
	2018	2019	2020
(1)	(14)	(15)	(16)
Weda	1	1	1
Weda Selatan	–	–	–
Weda Utara	–	–	–
Weda Tengah	–	–	–
Weda Timur	–	–	–
Pulau Gebe	–	–	–
Patani	–	–	–
Patani Utara	–	–	–
Patani Barat	–	–	–
Patani Timur	–	–	–
<b>Halmahera Tengah</b>	<b>1</b>	<b>1</b>	<b>1</b>

Catatan/*Note*: <sup>1</sup> Desa pada tabel ini termasuk Unit Permukiman Transmigrasi (UPT) yang masih dibina oleh kementerian terkait dan nagari di Provinsi Sumatera Barat/*Villages in this table include Transmigration Settlement Unit which is still fostered by the relevant ministries and the nagari in the Province of Sumatera Barat*

Sumber/*Source*: BPS, Pendataan Potensi Desa (Podes)/ *BPS-Statistics Indonesia, Village Potential Data Collection*

**Tabel**  
**Table** 4.1.11

**Angka Partisipasi Murni (APM) dan Angka Partisipasi Kasar (APK) Menurut Jenjang Pendidikan di Kabupaten Halmahera Tengah, 2019 dan 2020**  
**Net Participation Rates and Gross Participation Rates by Educational Level in Halmahera Tengah Regency, 2019 and 2020**

Jenjang Pendidikan Educational Level	Angka Partisipasi Murni (APM) Net Participation Rates		Angka Partisipasi Kasar (APK) Gross Participation Rates	
	2019	2020	2019	2020
(1)	(2)	(3)	(4)	(5)
SD/MI/Sederajat Primary School	97,68	97,07	105,69	105,51
SMP/MTs/Sederajat Lower Secondary School	82,15	82,76	85,64	88,73
SMA/SMK/MA//Sederajat Upper Secondary School	64,28	64,15	88,62	85,29

Catatan/Note: ...

Sumber/Source: BPS, Survei Sosial Ekonomi Nasional (Susenas)/BPS-Statistics Indonesia, National Socioeconomic Survey

**Tabel**  
**Table** 4.1.12

**Persentase Penduduk Berumur 15 Tahun ke Atas yang Melek Huruf Menurut Kelompok Umur di Kabupaten Halmahera Tengah, 2019 dan 2020**  
*Percentage of Literate People Aged 15 Years and Over by Age Group in Halmahera Tengah Regency, 2019 and 2020*

<b>Kelompok Umur</b> <i>Age Group</i>	<b>2019</b>	<b>2020</b>
(1)	(2)	(3)
15–19	99,37	100,00
20–24	100,00	100,00
25–29	100,00	100,00
30–34	100,00	100,00
35–39	99,41	99,36
40–44	99,35	100,00
45–49	100,00	100,00
50+	94,52	94,65
<b>Jumlah/Total</b>	<b>98,66</b>	<b>98,89</b>
<b>15–24</b>	<b>99,62</b>	<b>100,00</b>
<b>15–44</b>	<b>99,67</b>	<b>99,90</b>
<b>15+</b>	<b>98,66</b>	<b>98,89</b>
<b>45+</b>	<b>96,23</b>	<b>96,26</b>

Catatan/Note: ...

Sumber/Source: BPS, Survei Sosial Ekonomi Nasional (Susenas)/BPS-Statistics Indonesia, National Socioeconomic Survey

## 4.2 KESEHATAN HEALTH

**Tabel** 4.2.1 **Jumlah Desa<sup>1</sup>/Kelurahan Yang Memiliki Sarana Kesehatan Menurut Kecamatan di Kabupaten Halmahera Tengah, 2018–2020**  
**Number of Villages<sup>1</sup>/Kelurahan Having Health Facilities by Subdistrict in Halmahera Tengah Regency, 2018–2020**

Kecamatan Subdistrict	Rumah Sakit Hospital		
	2018	2019	2020
(1)	(2)	(3)	(4)
Weda	1	1	1
Weda Selatan	–	–	–
Weda Utara	–	–	–
Weda Tengah	–	–	–
Weda Timur	–	–	–
Pulau Gebe	–	–	–
Patani	–	–	–
Patani Utara	–	–	–
Patani Barat	–	–	–
Patani Timur	–	–	–
<b>Halmahera Tengah</b>	<b>1</b>	<b>1</b>	<b>1</b>



Lanjutan Tabel/*Continued Table* 4.2.1

Kecamatan <i>Subdistrict</i>	Rumah Sakit Bersalin <i>Maternity Hospital</i>		
	2018	2019	2020
(1)	(5)	(6)	(7)
Weda	–	–	–
Weda Selatan	–	–	–
Weda Utara	–	–	–
Weda Tengah	–	–	–
Weda Timur	–	–	–
Pulau Gebe	–	–	–
Patani	–	–	–
Patani Utara	–	–	–
Patani Barat	–	–	–
Patani Timur	–	–	–
<b>Halmahera Tengah</b>	–	–	–

Lanjutan Tabel/Continued Table 4.2.1

Kecamatan Subdistrict	Poliklinik Polyclinic		
	2018	2019	2020
(1)	(8)	(9)	(10)
Weda	1	–	–
Weda Selatan	–	–	–
Weda Utara	–	–	–
Weda Tengah	–	–	–
Weda Timur	–	–	–
Pulau Gebe	–	1	–
Patani	–	–	–
Patani Utara	1	–	–
Patani Barat	–	–	–
Patani Timur	–	–	–
<b>Halmahera Tengah</b>	<b>2</b>	<b>1</b>	<b>–</b>

Lanjutan Tabel/*Continued Table* 4.2.1

Kecamatan <i>Subdistrict</i>	Puskesmas <i>Public Health Center</i>		
	2018	2019	2020
(1)	(11)	(12)	(13)
Weda	1	1	1
Weda Selatan	1	1	1
Weda Utara	1	1	1
Weda Tengah	2	2	2
Weda Timur	1	–	1
Pulau Gebe	1	1	1
Patani	1	1	1
Patani Utara	2	1	1
Patani Barat	1	1	1
Patani Timur	1	1	1
<b>Halmahera Tengah</b>	<b>12</b>	<b>10</b>	<b>11</b>

Lanjutan Tabel/Continued Table 4.2.1

Kecamatan Subdistrict	Puskesmas Pembantu Subsidiary of Public Health Center		
	2018	2019	2020
(1)	(14)	(15)	(16)
Weda	2	2	1
Weda Selatan	7	6	6
Weda Utara	4	5	4
Weda Tengah	7	6	6
Weda Timur	3	2	4
Pulau Gebe	7	6	6
Patani	3	2	2
Patani Utara	3	2	3
Patani Barat	3	3	3
Patani Timur	6	5	6
<b>Halmahera Tengah</b>	<b>45</b>	<b>39</b>	<b>41</b>

Lanjutan Tabel/Continued Table 4.2.1

Kecamatan Subdistrict	Apotek Pharmacy		
	2018	2019	2020
(1)	(17)	(18)	(19)
Weda	2	2	2
Weda Selatan	1	–	–
Weda Utara	–	–	–
Weda Tengah	–	–	–
Weda Timur	–	–	–
Pulau Gebe	–	–	–
Patani	–	–	–
Patani Utara	–	1	1
Patani Barat	–	–	–
Patani Timur	–	–	–
<b>Halmahera Tengah</b>	<b>3</b>	<b>3</b>	<b>3</b>

Catatan/Note: <sup>1</sup> Desa pada tabel ini termasuk Unit Permukiman Transmigrasi (UPT) yang masih dibina oleh kementerian terkait dan nagari di Provinsi Sumatera Barat/Villages in this table include Transmigration Settlement Unit which is still fostered by the relevant ministries and the nagari in the Province of Sumatera Barat

Sumber/Source: BPS, Pendataan Potensi Desa (Podes)/BPS-Statistics Indonesia, Village Potential Data Collecting

**Tabel 4.2.2** Jumlah Tenaga Kesehatan Menurut Kecamatan di Kabupaten Halmahera Tengah, 2020  
**Table** Number of Health Human Resources by Subdistrict in Halmahera Tengah Regency, 2020

Kecamatan Subdistrict	Dokter <sup>1</sup> Doctor <sup>1</sup>	Dokter Gigi <sup>2</sup> Dentist <sup>2</sup>	Perawat Nurse	Bidan Midwife	Tenaga kefarmasian Pharmacist
(1)	(2)	(3)	(4)	(5)	(6)
Weda	17	2	11	10	1
Weda Selatan	2	1	7	13	3
Weda Utara	-	-	3	5	2
Weda Tengah	1	-	14	13	2
Weda Timur	1	-	6	4	1
Pulau Gebe	1	-	14	6	-
Patani	-	-	6	6	1
Patani Utara	-	-	3	12	-
Patani Barat	-	-	7	8	2
Patani Timur	-	-	5	4	-
<b>Halmahera Tengah</b>	<b>22</b>	<b>3</b>	<b>76</b>	<b>81</b>	<b>12</b>

Lanjutan Tabel/Continued Table 4.2.2

Kecamatan Subdistrict	Tenaga Kesehatan Masyarakat Public Health worker	Tenaga Kesehatan Lingkungan Enviromental Health Worker	Tenaga Gizi Nutritionist	Ahli Teknologi Laboratorium Medik Medical Laboratory Technician
(1)	(7)	(8)	(9)	(10)
Weda	1	2	3	1
Weda Selatan	-	1	3	-
Weda Utara	1	1	1	1
Weda Tengah	2	-	2	-
Weda Timur	-	-	-	-
Pulau Gebe	4	-	1	-
Patani	1	2	1	-
Patani Utara	2	1	2	1
Patani Barat	2	1	1	2
Patani Timur	-	-	-	-
<b>Halmahera Tengah</b>	<b>13</b>	<b>8</b>	<b>14</b>	<b>5</b>

Catatan/Note: <sup>1</sup>Dokter dalam tabel ini termasuk dokter spesialis (selain spesialis gigi) dan dokter umum/Doctor in this table include medical specialist (exclude dentist specialist) and general practitioner

<sup>2</sup>Dokter gigi dalam tabel ini termasuk dokter spesialis gigi dan dokter gigi/Doctor in this table include dentist dan dentist specialist

Sumber/Source: Dinas Kesehatan Kabupaten Halmahera Tengah/Regencial Health SerVIce of Halmahera Tengah Regency

**Tabel**  
**Table** 4.2.3

**Jumlah Rumah Sakit Umum, Rumah Sakit Khusus,  
Puskesmas, Klinik Pratama, dan Posyandu Menurut  
Kecamatan di Kabupaten Halmahera Tengah, 2019 dan  
2020**

*Number of General Hospital, Specialized Hospital, Public  
Health Center, Primary Clinic, and Integrated Health Post  
by Subdistrict in Halmahera Tengah Regency, 2019 and  
2020*

Kecamatan Subdistrict	Rumah Sakit Umum General Hospital		Rumah Sakit Khusus Specialized Hospital	
	2019	2020	2019	2020
(1)	(2)	(3)	(4)	(5)
Weda	1	1	-	-
Weda Selatan	-	-	-	-
Weda Utara	-	-	-	-
Weda Tengah	-	-	-	-
Weda Timur	-	-	-	-
Pulau Gebe	-	-	-	-
Patani	-	-	-	-
Patani Utara	-	-	-	-
Patani Barat	-	-	-	-
Patani Timur	-	-	-	-
<b>Halmahera Tengah</b>	<b>1</b>	<b>1</b>	<b>-</b>	<b>-</b>



Lanjutan Tabel/*Continued Table* 4.2.3

Kecamatan Subdistrict	Puskesmas <sup>1</sup> Rawat Inap Public Health Center <sup>1</sup> with Inpatient Care		Puskesmas <sup>1</sup> Non Rawat Inap Public Health Center <sup>1</sup> without Inpatient Care	
	2019	2020	2019	2020
(1)	(6)	(7)	(8)	(9)
Weda	-	-	1	1
Weda Selatan	1	1	-	-
Weda Utara	-	-	1	1
Weda Tengah	-	-	2	2
Weda Timur	-	-	1	1
Pulau Gebe	1	1	-	-
Patani	1	1	-	-
Patani Utara	1	1	-	-
Patani Barat	1	1	-	-
Patani Timur	-	-	1	1
<b>Halmahera Tengah</b>	<b>5</b>	<b>5</b>	<b>6</b>	<b>6</b>

Lanjutan Tabel/Continued Table 4.2.3

Kecamatan Subdistrict	Klinik Pratama Primary Clinic		Posyandu Intregrated Health Post	
	2019	2020	2019	2020
(1)	(10)	(11)	(12)	(13)
Weda	-	-	9	9
Weda Selatan	-	-	8	8
Weda Utara	-	-	7	7
Weda Tengah	1	1	9	9
Weda Timur	-	-	5	5
Pulau Gebe	1	1	8	8
Patani	-	-	5	5
Patani Utara	-	-	6	6
Patani Barat	-	-	5	5
Patani Timur	-	-	6	6
<b>Halmahera Tengah</b>	<b>2</b>	<b>2</b>	<b>68</b>	<b>68</b>

Catatan/Note: <sup>1</sup> Puskesmas yang teregistrasi/Registered Public Health Center

Sumber/Source: Dinas Kesehatan Kabupaten Halmahera Tengah/Regencial Health SerVIce of Halmahera Tengah Regency

### 4.3 AGAMA DAN SOSIAL LAINNYA RELIGION AND OTHER SOCIAL AFFAIRS

**Tabel 4.3.1** Jumlah Penduduk Menurut Kecamatan dan Agama yang Dianut di Kabupaten Halmahera Tengah, 2020  
*Population by Subdistrict and Religion in Halmahera Tengah Regency, 2020*

Kecamatan Subdistrict	Islam	Protestan Protestant	Katolik Catholic	Hindu	Budha Buddha	Lainnya Others
(1)	(2)	(3)	(4)	(5)	(6)	(7)
Weda	8 909	2 555	4	-	-	-
Weda Selatan	5 220	1 454	-	-	-	-
Weda Utara	3 310	1 742	-	-	-	-
Weda Tengah	1 935	2 597	236	-	-	-
Weda Timur	1 885	611	-	-	-	-
Pulau Gebe	3 969	140	-	-	-	-
Patani	5 284	-	-	-	-	-
Patani Utara	6 488	-	-	-	-	-
Patani Barat	4 414	459	-	-	-	-
Patani Timur	4 335	-	-	-	-	-
<b>Halmahera Tengah</b>	<b>45 749</b>	<b>9 558</b>	<b>240</b>	<b>-</b>	<b>-</b>	<b>-</b>

Catatan/Note: ...

Sumber/Source: Kementerian Agama Kabupaten Halmahera Tengah/Ministry of Religious Affairs of Halmahera Tengah Regency

**Tabel 4.3.2** Jumlah Tempat Peribadatan Menurut Kecamatan di Kabupaten Halmahera Tengah, 2020  
**Table** *Number of Places of Worship by Subdistrict in Halmahera Tengah Regency, 2020*

Kecamatan Subdistrict	Masjid Mosque	Mushola Pray Room	Gereja Protestan Protestant Church	Gereja Katholik Catholic Church	Pura Temple	Vihara
(1)	(2)	(3)	(4)	(5)	(6)	(7)
Weda	6	5	8	1	-	-
Weda Selatan	6	17	6	-	-	-
Weda Utara	4	3	9	-	-	-
Weda Tengah	6	1	14	1	-	-
Weda Timur	4	2	1	2	-	-
Pulau Gebe	10	8	1	1	-	-
Patani	7	4	-	-	-	-
Patani Utara	6	15	6	-	-	-
Patani Barat	5	8	2	-	-	-
Patani Timur	5	7	-	-	-	-
<b>Halmahera Tengah</b>	<b>59</b>	<b>70</b>	<b>47</b>	<b>5</b>	<b>-</b>	<b>-</b>

Catatan/Note: ...

Sumber/Source: Kementerian Agama Kabupaten Halmahera Tengah/Ministry of Religious Affairs of Halmahera Tengah Regency

**Tabel**  
**Table** 4.3.3

**Jumlah Desa<sup>1</sup>/Kelurahan yang Mengalami Bencana Alam<sup>2</sup>  
Menurut Kecamatan di Kabupaten Halmahera Tengah,  
2014, 2018, dan 2019**  
*Number of Villages<sup>1</sup>/Kelurahan that Had Natural Disaster<sup>2</sup>  
by Subdistrict in Halmahera Tengah Regency, 2014, 2018,  
dan 2019*

Kecamatan Subdistrict	Banjir/Flood		
	2014	2018	2019
(1)	(2)	(3)	(4)
Weda	4	2	4
Weda Selatan	1	2	2
Weda Utara	–	–	2
Weda Tengah	4	–	–
Weda Timur	–	2	1
Pulau Gebe	–	–	–
Patani	1	–	1
Patani Utara	–	–	–
Patani Barat	–	–	–
Patani Timur	–	–	1
<b>Halmahera Tengah</b>	<b>10</b>	<b>6</b>	<b>11</b>

Lanjutan Tabel/Continued Table 4.3.3

Kecamatan Subdistrict	Gempa Bumi/Earthquake		
	2014	2018	2019
(1)	(5)	(6)	(7)
Weda	–	2	7
Weda Selatan	–	2	7
Weda Utara	–	–	7
Weda Tengah	–	1	6
Weda Timur	–	–	5
Pulau Gebe	3	–	–
Patani	–	–	–
Patani Utara	–	–	–
Patani Barat	–	–	–
Patani Timur	–	–	–
<b>Halimahera Tengah</b>	<b>3</b>	<b>5</b>	<b>32</b>

Lanjutan Tabel/*Continued Table* 4.3.3

Kecamatan <i>Subdistrict</i>	Tanah Longsor/ <i>Landslide</i>		
	2014	2018	2019
(1)	(8)	(9)	(10)
Weda	–	–	1
Weda Selatan	–	–	–
Weda Utara	–	–	–
Weda Tengah	–	–	–
Weda Timur	–	–	–
Pulau Gebe	–	–	–
Patani	1	–	–
Patani Utara	2	–	–
Patani Barat	–	–	–
Patani Timur	–	–	–
<b>Halimahera Tengah</b>	<b>3</b>	<b>–</b>	<b>1</b>

Catatan/*Note*: <sup>1</sup> Desa pada tabel ini termasuk Unit Permukiman Transmigrasi (UPT) yang masih dibina oleh kementerian terkait dan nagari di Provinsi Sumatera Barat/*Villages in this table are included in Transmigration Settlement Unit which is still fostered by the relevant ministries and the nagari in the Province of Sumatera Barat*

<sup>2</sup> Terjadi dalam tiga tahun terakhir sampai dengan saat pencacahan/*Occured during the last three years by the time of enumeration*

Sumber/*Source*: BPS, Pendataan Potensi Desa (Podes)/*BPS-Statistics Indonesia, Village Potential Data Collecting*

#### 4.4 KEMISKINAN POVERTY

**Tabel 4.4.1** **Garis Kemiskinan, Jumlah, dan Persentase Penduduk Miskin di Kabupaten Halmahera Tengah, 2013–2020**  
*Poverty Line, Number, and Percentage of Poor People in Halmahera Tengah Regency, 2013–2020*

Tahun Year	Garis Kemiskinan (rupiah/kapita/bulan) Poverty Line (rupiah/capita/month)	Jumlah Penduduk Miskin (ribu) Number of Poor People (thousand)	Persentase Penduduk Miskin Percentage of Poor People
(1)	(2)	(3)	(4)
2013	335 139	8,27	17,44
2014	346 751	8,23	16,88
2015	361 983	7,52	15,23
2016	397 379	7,10	14,03
2017	410 708	7,42	14,15
2018	429 805	7,51	13,94
2019	454 180	7,81	14,12
2020	466 973	7,70	13,56

Catatan/Note: ...

Sumber/Source: BPS, Survei Sosial Ekonomi Nasional Maret/BPS-Statistics Indonesia, March National Socioeconomic Survey



**Tabel**  
**Table** 4.4.2

**Indeks Kedalaman Kemiskinan dan Indeks Keparahan Kemiskinan di Kabupaten Halmahera Tengah, 2013–2020**  
**Poverty Gap Index and Poverty Severity Index in Halmahera Tengah Regency, 2013–2020**

Tahun Year	Indeks Kedalaman Kemiskinan Poverty Gap Index	Indeks Keparahan Kemiskinan Poverty Severity Index
(1)	(2)	(3)
2013	1,89	0,32
2014	2,50	0,61
2015	2,21	0,47
2016	0,90	0,09
2017	2,01	0,46
2018	1,81	0,34
2019	1,42	0,26
2020	1,73	0,39

Catatan/Note: ...

Sumber/Source: BPS, Survei Sosial Ekonomi Nasional Maret/BPS-Statistics Indonesia, March National Socioeconomic Survey



05

# PERTANIAN, KEHUTANAN, PETERNAKAN DAN PERIKANAN

AGRICULTURE, FORESTRY,  
LIVESTOCK, AND FISHERY

## PRODUKSI PERKEBUNAN DI KABUPATEN HALMAHERA TENGAH 2020



**PALA**

1.807,3 TON



**KELAPA**

8.907 TON



**KAKAO**

405,0 TON



**CENGKEH**

214,7 TON



**PENJELASAN TEKNIS**

1. Tanaman sayuran semusim adalah tanaman sumber vitamin, garam mineral dan lain-lain yang dikonsumsi dari bagian tanaman yang berupa daun, bunga, buah, dan umbinya, yang berumur kurang dari satu tahun.
2. Tanaman buah-buahan semusim adalah tanaman sumber vitamin, garam mineral, dan lain-lain yang dikonsumsi dari bagian tanaman yang berupa buah, berumur kurang dari satu tahun, tidak berbentuk pohon/rumpun tetapi menjalar dan berbatang lunak.
3. Tanaman buah-buahan tahunan adalah tanaman sumber vitamin, garam mineral, dan lain-lain yang dikonsumsi dari bagian tanaman yang berupa buah dan merupakan tanaman tahunan.
4. Tanaman sayuran tahunan adalah tanaman sumber vitamin, garam mineral, dan lain-lain yang dikonsumsi dari bagian tanaman yang berupa daun dan atau buah yang berumur lebih dari satu tahun.
5. Tanaman biofarmaka adalah tanaman yang bermanfaat untuk obat-obatan, kosmetik, dan kesehatan yang dikonsumsi atau digunakan dari bagian-bagian tanaman seperti daun, batang,

**TECHNICAL NOTES**

1. *Seasonal vegetable plants are plants which are the sources of vitamin, mineral salt, etc, consumed from the part of the plant in the form of leaf, flower, fruit, and root with the age of less than one year.*
2. *Seasonal fruit plants are plants which are the sources of vitamin, mineral salt, etc, consumed from the part of the plant in the form of fruits. These plants are creeps with the age of less than one year.*
3. *Annual fruit plants are plants which are the sources of vitamin, contained mineral salt, etc, consumed from the part of plant in the form of fruit and more than one year of age.*
4. *Annual vegetable plants are plants which are the sources of vitamin, contained mineral salt, etc, consumed from the part of the plant in the form of vegetable and more than one year of age.*
5. *Medicinal plants are plants which are useful for medicine. It is consumed from part of the plant such as leaf, flower, fruit, tuber, and root.*

buah, umbi (rimpang) ataupun akar.

- |  |   |
|--|---|
| <p>6. Tanaman hias adalah tanaman yang mempunyai nilai keindahan baik bentuk, warna daun, tajuk maupun bunganya, sering digunakan untuk penghias pekarangan dan lain sebagainya.</p>   | <p>6. <i>Ornamental plants are plants which have a beauty value, either in shape, colour of leaf or crown of flower, and they are often used as a yard decorator.</i></p>   |
| <p>7. Luas panen tanaman hortikultura adalah luas tanaman sayuran, buah-buahan, biofarmaka, dan tanaman hias yang diambil hasilnya/dipanen pada periode pelaporan.</p>   | <p>7. <i>Harvested area of horticulture is area which vegetable, fruit, medicinal and ornamental plant of crop harvested during the period of report.</i></p>   |
| <p>8. Luas panen untuk tanaman sayuran adalah luas tanaman yang dipanen sekaligus/habis/dibongkar dan luas tanaman yang dipanen berkali-kali (lebih dari satu kali)/belum habis.</p>   | <p>8. <i>Harvested area of vegetables is area of entirely plant harvested/demolished and plant harvested several times/undemolished.</i></p>  |
| <p>9. Produksi hortikultura adalah hasil menurut bentuk produk dari setiap tanaman sayuran, buah-buahan, biofarmaka dan tanaman hias yang diambil berdasarkan luas yang dipanen/tanaman yang menghasilkan pada bulan/triwulan laporan.</p> | <p>9. <i>Horticulture production is the standard production quantity form of vegetable, fruit, medicinal and ornamental plant based on harvested area/the number of production plants reported monthly/quarterly.</i></p>     |
| <p>10. Data perkebunan besar dikumpulkan oleh BPS setiap bulan secara lengkap (sensus bulanan) dengan sistem surat pos. Khusus untuk tanaman kelapa, cengkeh, dan kapok, datanya</p>   | <p>10. <i>Data on estates are collected by the BPS every month on complete basis through a mailing system. Data on coconut, clove, and kapok, as well as on smallholder plantation, are acquired from the Directorate</i></p> |

diperoleh dari Direktorat Jenderal Perkebunan. Data perkebunan rakyat juga diperoleh dari Direktorat Jenderal Perkebunan.

*General of Estates.*

- |  |   |
|--|---|
| <p>11. Penghitungan luas tanaman perkebunan besar adalah pada keadaan akhir tahun dan tidak termasuk yang luasnya kurang dari 5 hektar.</p>  | <p>11. <i>Planted areas of estates refer to condition at the end of the year, and exclude areas less than 5 hectares.</i></p>   |
| <p>12. Bentuk produksi perkebunan adalah; karet kering (karet), daun kering (teh dan tembakau), biji kering (kopi dan coklat), kulit kering (kayu manis dan kina), serat kering (rami), bunga kering (cengkeh), refined sugar (tebu dari perkebunan besar), gula mangkok (tebu dari perkebunan rakyat), ekivalen kopra (kopra), biji dan bunga (pala) serta minyak daun (sereh).</p> | <p>12. <i>Production of estates crops are follows: dry rubber (rubber); dry leaves (tea and tobacco); dry beans (coffee and cocoa); dry bark (cassia vera and cinchona); dry fibre (rosella); dry flowers/buds (cloves); refined sugar (sugar cane from estate); cup sugar (sugar cane from smallholders); copra (copra); seeds and buds (nutmeg); and leaf oil (citronella).</i></p> |

**ULASAN**

**DESCRIPTION**

**5.2 Hortikultura**

Hasil tanaman hortikultura buah-buahan dan sayuran yang cukup dominan di Kabupaten Halmahera Tengah adalah jeruk siam yang sebagian besar berasal dari Kecamatan Weda Selatan yaitu sebesar 39.000 ton pada tahun 2020.

**5.2 Horticulture**

*Horticulture production of fruits and vegetables in Halmahera Tengah Regency was dominated by orange fruit. The largest fruit production 39.000 tons in 2020 was Weda Selatan subdistrict.*

**5.3 Perkebunan**

Hasil tanaman perkebunan yang cukup dominan di Kabupaten Halmahera Tengah adalah tanaman kelapa dan pala, dengan produksi masing-masing 8.097 ton dan 1.807,3 ton pada tahun 2020.

**5.3 Estate Crops**

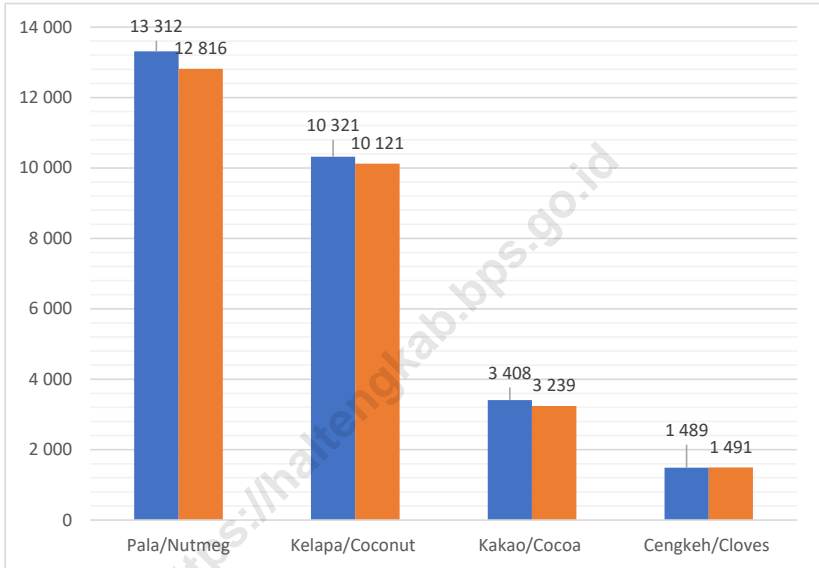
*Estate crops production in Halmahera Tengah Regency was dominated by coconuts and nutmeg, which produced about 8.097 tons and 1.807,3 tons respectively in 2020.*

<https://halmahtengah.go.id>



**Gambar** 5.1  
**Figures**

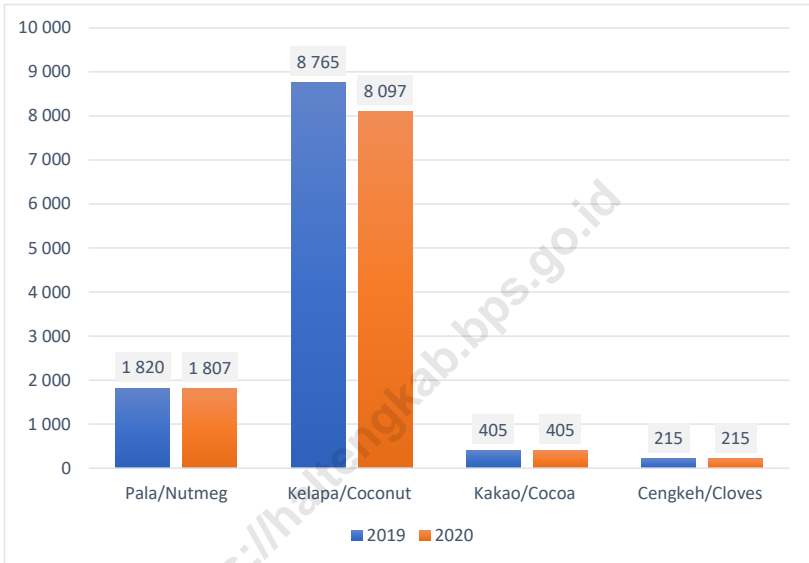
**Luas Areal Tanaman Perkebunan Menurut Jenis Tanaman di Kabupaten Halmahera Tengah (ha), 2019 dan 2020**  
***Planted Area of Estate Crops by Type of Crops in Halmahera Tengah Regency (ha), 2019 and 2020***



Sumber/Source: Dinas Pertanian dan Perkebunan Kabupaten Halmahera Tengah/Agriculture and Plantation Service of Halmahera Tengah Regency

**Gambar** 5.2  
**Figures**

**Produksi Perkebunan Menurut Jenis Tanaman di Kabupaten Halmahera Tengah (ton), 2019 dan 2020**  
**Production of Estate by Type of Crops in Halmahera Tengah Regency (ton), 2019 and 2020**



Sumber/Source: Dinas Pertanian dan Perkebunan Kabupaten Halmahera Tengah/Agriculture and Plantation Service of Halmahera Tengah Regency

## 5.1 HORTIKULTURA HORTICULTURE

**Tabel** 5.1.1 **Luas Panen Tanaman Sayuran Menurut Kecamatan dan Jenis Tanaman di Kabupaten Halmahera Tengah (ha), 2019 dan 2020**  
*Harvested Area of Vegetables by Subdistrict and Kind of Plant in Halmahera Tengah Regency (ha), 2019 and 2020*

Kecamatan Subdistrict	Bawang Merah Shallot		Cabai Besar Chili/Big Chili	
	2019	2020*	2019	2020*
(1)	(2)	(3)	(4)	(5)
Weda	-	-	7	5
Weda Selatan	3	-	10	7
Weda Utara	4	-	5	3
Weda Tengah	-	-	6	2
Weda Timur	-	-	8	8
Pulau Gebe	-	-	4	1
Patani	-	-	5	1
Patani Utara	-	-	4	3
Patani Barat	-	-	2	1
Patani Timur	-	-	3	1
<b>Halmahera Tengah</b>	<b>7</b>	<b>-</b>	<b>54</b>	<b>32</b>

Lanjutan Tabel/*Continued Table 5.1.1*

Kecamatan Subdistrict	Cabai Rawit Chili/Cayenne Pepper		Kacang Panjang Long Beans	
	2019	2020*	2019	2020*
(1)	(6)	(7)	(8)	(9)
Weda	6	5	4	3
Weda Selatan	8	5	9	5
Weda Utara	5	4	7	6
Weda Tengah	5	4	5	3
Weda Timur	6	6	6	4
Pulau Gebe	4	5	3	2
Patani	5	1	6	2
Patani Utara	4	4	1	2
Patani Barat	4	3	2	1
Patani Timur	5	8	4	3
<b>Halmahera Tengah</b>	<b>52</b>	<b>45</b>	<b>47</b>	<b>31</b>

Lanjutan Tabel/*Continued Table* 5.1.1

Kecamatan Subdistrict	Kubis Cabbage		Tomat Tomato	
	2019	2020*	2019	2020*
(1)	(10)	(11)	(12)	(13)
Weda	-	-	2	-
Weda Selatan	-	-	11	6
Weda Utara	3	2	15	5
Weda Tengah	-	-	1	2
Weda Timur	-	-	5	2
Pulau Gebe	-	-	-	1
Patani	-	-	3	1
Patani Utara	-	-	1	2
Patani Barat	-	-	1	2
Patani Timur	-	-	2	2
<b>Halmahera Tengah</b>	<b>3</b>	<b>2</b>	<b>41</b>	<b>23</b>

Lanjutan Tabel/Continued Table 5.1.1

Kecamatan Subdistrict	Bawang Putih Garlic		Bayam Spinach		Kangkung Water Spinach	
	2019	2020 <sup>x</sup>	2019	2020 <sup>x</sup>	2019	2020 <sup>x</sup>
(1)	(14)	(15)	(16)	(17)	(18)	(19)
Weda	-	-	3	2	5	6
Weda Selatan	-	-	3	4	8	4
Weda Utara	-	-	5	3	11	7
Weda Tengah	-	-	2	3	4	4
Weda Timur	-	-	2	3	6	4
Pulau Gebe	-	-	2	3	4	4
Patani	-	-	4	2	4	1
Patani Utara	-	-	1	2	3	4
Patani Barat	-	-	1	2	3	3
Patani Timur	-	-	4	4	4	5
<b>Halmahera Tengah</b>	-	-	<b>27</b>	<b>28</b>	<b>52</b>	<b>42</b>

Catatan/Note: ...

Sumber/Source: BPS, Statistik Pertanian Hortikultura SPH-SBS/BPS-Statistics Indonesia, Agricultural Statistic for Horticulture SPH-SBS

**Tabel**  
**Table** 5.1.2

**Produksi Tanaman Sayuran Menurut Kecamatan dan Jenis Tanaman di Kabupaten Halmahera Tengah (kuintal), 2019 dan 2020**

*Production of Vegetables by Subdistrict and Kind of Plant in Halmahera Tengah Regency (quintal), 2019 and 2020*

Kecamatan Subdistrict	Bawang Merah Shallot		Cabai Besar Chili/Big Chili	
	2019	2020*	2019	2020*
(1)	(2)	(3)	(4)	(5)
Weda	-	-	36	33
Weda Selatan	110	-	231	164
Weda Utara	323	-	147	64
Weda Tengah	-	-	59	12
Weda Timur	-	-	62	54
Pulau Gebe	-	-	33	4
Patani	-	-	20	2
Patani Utara	-	-	24	25
Patani Barat	-	-	9	12
Patani Timur	-	-	10	11
<b>Halmahera Tengah</b>	<b>433</b>	<b>-</b>	<b>631</b>	<b>381</b>

Lanjutan Tabel/Continued Table 5.1.2

Kecamatan Subdistrict	Cabai Rawit Chili/Cayenne Pepper		Kacang Panjang Long Beans	
	2019	2020*	Long Beans	2020*
(1)	(6)	(7)	(8)	(9)
Weda	38	22	23	14
Weda Selatan	172	62	187	70
Weda Utara	180	44	80	54
Weda Tengah	110	25	30	13
Weda Timur	78	44	58	22
Pulau Gebe	85	28	19	7
Patani	26	2	18	8
Patani Utara	44	26	16	19
Patani Barat	42	28	15	9
Patani Timur	26	18	14	18
<b>Halmahera Tengah</b>	<b>801</b>	<b>299</b>	<b>460</b>	<b>234</b>



Lanjutan Tabel/*Continued Table* 5.1.2

Kecamatan Subdistrict	Kubis Cabbage		Tomat Tomato	
	2019	2020*	2019	2020*
(1)	(10)	(11)	(12)	(13)
Weda	-	-	16	-
Weda Selatan	-	-	277	131
Weda Utara	75	21	196	59
Weda Tengah	-	-	13	23
Weda Timur	-	-	44	21
Pulau Gebe	-	-	-	6
Patani	-	-	12	9
Patani Utara	-	-	8	21
Patani Barat	-	-	8	27
Patani Timur	-	-	8	14
<b>Halmahera Tengah</b>	<b>75</b>	<b>21</b>	<b>582</b>	<b>311</b>

Lanjutan Tabel/Continued Table 5.1.2

Kecamatan Subdistrict	Bawang Putih Garlic		Bayam Spinach		Kangkung Water Spinach	
	2019	2020 <sup>x</sup>	2019	2020 <sup>x</sup>	2019	2020 <sup>x</sup>
(1)	(14)	(15)	(16)	(17)	(18)	(19)
Weda	-	-	10	9	32	47
Weda Selatan	-	-	42	57	111	86
Weda Utara	-	-	70	15	250	132
Weda Tengah	-	-	48	24	89	40
Weda Timur	-	-	37	11	104	47
Pulau Gebe	-	-	13	11	75	26
Patani	-	-	16	13	27	29
Patani Utara	-	-	5	16	38	41
Patani Barat	-	-	3	13	45	42
Patani Timur	-	-	16	15	20	28
<b>Halmahera Tengah</b>	-	-	<b>260</b>	<b>184</b>	<b>791</b>	<b>518</b>

Catatan/Note: ...

Sumber/Source: BPS, Statistik Pertanian Hortikultura SPH-SBS/BPS-Statistics Indonesia, Agricultural Statistic for Horticulture SPH-SBS

**Tabel**  
**Table** 5.1.3

**Luas Panen Tanaman Sayuran dan Buah-buahan Semusim Menurut Jenis Tanaman di Kabupaten Halmahera Tengah (ha), 2017–2020**  
**Harvested Area of Seasonal Vegetables and Fruits by Kind of Plant in Halmahera Tengah Regency (ha), 2017–2020**

Jenis Tanaman Kind of Plants	2017	2018	2019	2020*
(1)	(2)	(3)	(4)	(5)
<b>Sayuran/Vegetables:</b>				
Bawang Daun/ <i>Scallion</i>	...	10	17	14
Bawang Merah/ <i>Shallots</i>	...	-	7	-
Bawang Putih/ <i>Garlic</i>	...	-	-	-
Bayam/ <i>Spinach</i>	...	19	27	28
Buncis/ <i>string bean</i>	...	-	2	2
Cabai Besar/ <i>Chili/Big chili</i>	...	45	54	32
Cabai Rawit/ <i>Chili/Cayenne Pepper</i>	...	37	52	45
Kacang Panjang/ <i>Long Beans</i>	...	26	47	31
Kangkung/ <i>Water Spinach</i>	...	26	52	42
Ketimun/ <i>Cucumber</i>	...	11	25	15
Kubis/ <i>Cabbage</i>	...	-	3	2
Petsai/Sawi/ <i>Chinese Cabbage/ mustard green</i>	...	6	25	17
<b>Buah–buahan/Fruits:</b>				
Semangka/ <i>Watermelon</i>	...	4	17	7
Terung/ <i>Eggplant</i>	...	32	53	37
Tomat/ <i>Tomato</i>	...	21	41	23

Catatan/Note: ...

Sumber/Source: BPS, Statistik Pertanian Hortikultura SPH-SBS/BPS-Statistics Indonesia, Agricultural Statistic for Horticulture SPH-SBS

**Tabel** 5.1.4 **Produksi Tanaman Sayuran dan Buah-buahan Semusim Menurut Jenis Tanaman di Kabupaten Halmahera Tengah (kuintal), 2017–2020**  
**Production of Seasonal Vegetables and Fruits by Kind of Plant in Halmahera Tengah Regency (quintal), 2017–2020**

Jenis Tanaman Kind of Plants	2017	2018	2019	2020*
(1)	(2)	(3)	(4)	(5)
<b>Sayuran/Vegetables:</b>				
Bawang Daun/ <i>Scallion</i>	...	81	500	197
Bawang Merah/ <i>Shallots</i>	...	-	433	-
Bawang Putih/ <i>Garlic</i>	...	-	-	-
Bayam/ <i>Spinach</i>	...	107	260	184
Buncis/ <i>string bean</i>	...	-	16	18
Cabai Besar/ <i>Chili/Big chili</i>	...	303	631	381
Cabai Rawit/ <i>Chili/Cayenne Pepper</i>	...	282	801	299
Kacang Panjang/ <i>Long Beans</i>	...	154	460	234
Kangkung/ <i>Water Spinach</i>	...	156	791	518
Ketimun/ <i>Cucumber</i>	...	89	406	243
Kubis/ <i>Cabbage</i>	...	-	75	21
Petsai/Sawi/ <i>Chinese Cabbage/ mustard green</i>	...	42	289	210
<b>Buah–buahan/Fruits:</b>				
Semangka/ <i>Watermelon</i>	...	107	1 243	201
Terung/ <i>Eggplant</i>	...	314	758	523
Tomat/ <i>Tomato</i>	...	209	582	311

Catatan/Note: ...

Sumber/Source: BPS, Statistik Pertanian Hortikultura SPH-SBS/BPS-Statistics Indonesia, Agricultural Statistic for Horticulture SPH-SBS

**Tabel**  
**Table** 5.1.5

**Luas Panen Tanaman Biofarmaka Menurut Kecamatan dan Jenis Tanaman di Kabupaten Halmahera Tengah (m<sup>2</sup>), 2019 dan 2020**  
*Harvested Area of Medicinal Plants by Subdistrict and Kind of Plant in Halmahera Tengah Regency (m<sup>2</sup>), 2019 and 2020*

Kecamatan Subdistrict	Jahe Ginger		Laos/Lengkuas Galanga		Kencur East Indian Galangal	
	2019	2020 <sup>x</sup>	2019	2020 <sup>x</sup>	2019	2020 <sup>x</sup>
(1)	(2)	(3)	(4)	(5)	(6)	(7)
Weda	-	-	-	-	-	-
Weda Selatan	-	-	-	-	-	-
Weda Utara	1	5	11	8	-	-
Weda Tengah	-	-	-	-	-	-
Weda Timur	-	-	-	-	-	-
Pulau Gebe	-	-	-	-	-	-
Patani	-	-	-	-	-	-
Patani Utara	-	-	-	-	-	-
Patani Barat	-	-	-	-	-	-
Patani Timur	-	-	-	-	-	-
<b>Halmahera Tengah</b>	<b>1</b>	<b>5</b>	<b>11</b>	<b>8</b>	<b>-</b>	<b>-</b>

Lanjutan Tabel/*Continued Table* 5.1.5

Kecamatan Subdistrict	Kunyit Turmeric		Kapulaga Java Cardamom		Temulawak Java Turmeric	
	2019	2020 <sup>x</sup>	2019	2020 <sup>x</sup>	2019	2020 <sup>x</sup>
(1)	(8)	(9)	(10)	(11)	(12)	(13)
Weda	-	-	-	-	-	-
Weda Selatan	-	-	-	-	-	-
Weda Utara	12	5	-	-	-	-
Weda Tengah	-	-	-	-	-	-
Weda Timur	-	-	-	-	-	-
Pulau Gebe	-	-	-	-	-	-
Patani	-	-	-	-	-	-
Patani Utara	-	-	-	-	-	-
Patani Barat	-	-	-	-	-	-
Patani Timur	-	-	-	-	-	-
<b>Halmahera Tengah</b>	<b>12</b>	<b>5</b>	<b>-</b>	<b>-</b>	<b>-</b>	<b>-</b>

Catatan/Note: ...

Sumber/Source: BPS, Statistik Pertanian Hortikultura SPH-TBF/BPS-Statistics Indonesia, Agricultural Statistic for Horticulture SPH-TBF

**Tabel**  
**Table** 5.1.6

**Produksi Tanaman Biofarmaka Menurut Kecamatan dan Jenis Tanaman di Kabupaten Halmahera Tengah (kg), 2019 and 2020**  
*Production of Medicinal Plants by Subdistrict and Kind of Plant in Halmahera Tengah Regency (kg), 2019 and 2020*

Kecamatan Subdistrict	Jahe Ginger		Laos/Lengkuas Galanga		Kencur East Indian Galangal	
	2019	2020 <sup>x</sup>	2019	2020 <sup>x</sup>	2019	2020 <sup>x</sup>
(1)	(2)	(3)	(4)	(5)	(6)	(7)
Weda	-	-	-	-	-	-
Weda Selatan	-	-	-	-	-	-
Weda Utara	4	57	66	54	-	-
Weda Tengah	-	-	-	-	-	-
Weda Timur	-	-	-	-	-	-
Pulau Gebe	-	-	-	-	-	-
Patani	-	-	-	-	-	-
Patani Utara	-	-	-	-	-	-
Patani Barat	-	-	-	-	-	-
Patani Timur	-	-	-	-	-	-
<b>Halmahera Tengah</b>	<b>4</b>	<b>57</b>	<b>66</b>	<b>54</b>	<b>-</b>	<b>-</b>

Lanjutan Tabel/*Continued Table 5.1.6*

Kecamatan Subdistrict	Kunyit Turmeric		Kapulaga Java Cardamom		Temulawak Java Turmeric	
	2019	2020 <sup>x</sup>	2019	2020 <sup>x</sup>	2019	2020 <sup>x</sup>
(1)	(8)	(9)	(10)	(11)	(12)	(13)
Weda	-	-	-	-	-	-
Weda Selatan	-	-	-	-	-	-
Weda Utara	75	29	-	-	-	-
Weda Tengah	-	-	-	-	-	-
Weda Timur	-	-	-	-	-	-
Pulau Gebe	-	-	-	-	-	-
Patani	-	-	-	-	-	-
Patani Utara	-	-	-	-	-	-
Patani Barat	-	-	-	-	-	-
Patani Timur	-	-	-	-	-	-
<b>Halmahera Tengah</b>	<b>75</b>	<b>29</b>	<b>-</b>	<b>-</b>	<b>-</b>	<b>-</b>

Catatan/Note: ...

Sumber/Source: BPS, Statistik Pertanian Hortikultura SPH-TBF/BPS-Statistics Indonesia, Agricultural Statistic for Horticulture SPH-TBF



**Tabel** 5.1.7 **Luas Panen Tanaman Biofarmaka Menurut Jenis Tanaman di Kabupaten Halmahera Tengah (m<sup>2</sup>), 2017–2020**  
**Table** 5.1.7 **Harvested Area of Medicinal Plants by Kind of Plant in Halmahera Tengah Regency (m<sup>2</sup>), 2017–2020**

Jenis Tanaman Kind of Plants	2017	2018	2019	2020 <sup>x</sup>
(1)	(2)	(3)	(4)	(5)
Jahe/Ginger	...	...	1	5
Kencur/East Indian Galangal	...	...	-	-
Kunyit/Turmeric	...	...	12	5
Laos/Lengkuas/Galanga	...	...	11	8
Temulawak/ Java Turmeric	...	...	-	-
Kapulaga/ Java Cardamom	...	...	-	-

Catatan/Note: ...

Sumber/Source: BPS, Statistik Pertanian Hortikultura SPH-TBF/BPS-Statistics Indonesia, Agricultural Statistic for Horticulture SPH-TBF

**Tabel** 5.1.8 **Produksi Tanaman Biofarmaka Menurut Jenis Tanaman di Kabupaten Halmahera Tengah (kg), 2017–2020**  
**Table** **Production of Medicinal Plants by Kind of Plant in Halmahera Tengah Regency (kg), 2017–2020**

Jenis Tanaman Kind of Plants	2017	2018	2019	2020 <sup>x</sup>
(1)	(2)	(3)	(4)	(5)
Jahe/Ginger	...	...	4	57
Kencur/East Indian Galangal	...	...	-	-
Kunyit/Turmeric	...	...	75	29
Laos/Lengkuas/Galanga	...	...	66	54
Temulawak/ Java Turmeric	...	...	-	-
Kapulaga/ Java Cardamom	...	...	-	-

Catatan/Note: ...

Sumber/Source: BPS, Statistik Pertanian Hortikultura SPH-TBF/BPS-Statistics Indonesia, Agricultural Statistic for Horticulture SPH-TBF

**Tabel**  
**Table** 5.1.9

**Luas Panen Tanaman Hias Menurut Kecamatan dan Jenis Tanaman di Kabupaten Halmahera Tengah (m<sup>2</sup>), 2019 and 2020**  
***Harvested Area of Ornamental Plants by Subdistrict and Kind of Plant in Halmahera Tengah Regency (m<sup>2</sup>), 2019 and 2020***

Kecamatan Subdistrict	Anggrek/ <i>Orchid</i>		Krisan/ <i>Chrysantemum</i>		Mawar/ <i>Rose</i>	
	2019	2020 <sup>x</sup>	2019	2020 <sup>x</sup>	2019	2020 <sup>x</sup>
(1)	(2)	(3)	(4)	(5)	(6)	(7)
Weda	-	-	-	-	-	-
Weda Selatan	-	-	-	-	-	-
Weda Utara	-	-	-	-	-	-
Weda Tengah	-	-	-	-	-	-
Weda Timur	-	-	-	-	-	-
Pulau Gebe	-	-	-	-	-	-
Patani	-	-	-	-	-	-
Patani Utara	-	-	-	-	-	-
Patani Barat	-	-	-	-	-	-
Patani Timur	-	-	-	-	-	-
<b>Halmahera Tengah</b>	-	-	-	-	-	-

Lanjutan Tabel/*Continued Table* 5.1.9

Kecamatan Subdistrict	Sedap Malam/Tuberose		Palem/Palm		Melati/Jasmine	
	2019	2020*	2019	2020*	2019	2020*
(1)	(8)	(9)	(10)	(11)	(12)	(13)
Weda	-	-	-	-	-	-
Weda Selatan	-	-	-	-	-	-
Weda Utara	-	-	-	-	-	-
Weda Tengah	-	-	-	-	-	-
Weda Timur	-	-	-	-	-	-
Pulau Gebe	-	-	-	-	-	-
Patani	-	-	-	-	-	-
Patani Utara	-	-	-	-	-	-
Patani Barat	-	-	-	-	-	-
Patani Timur	-	-	-	-	-	-
<b>Halmahera Tengah</b>	-	-	-	-	-	-

Catatan/Note: ...

Sumber/Source: BPS, Statistik Pertanian Hortikultura SPH-TH/BPS-Statistics Indonesia, Agricultural Statistik for Horticulture SPH-TH

**Tabel**  
**Table** 5.1.10

**Produksi Tanaman Hias Menurut Kecamatan dan Jenis Tanaman di Kabupaten Halmahera Tengah (tangkai), 2019 and 2020**  
*Production of Ornamental Plants by Subdistrict and Kind of Plant in Halmahera Tengah Regency (stalks), 2019 and 2020*

Kecamatan Subdistrict	Anggrek/Orchid		Krisan/Chrysantemum		Mawar/Rose	
	2019	2020 <sup>x</sup>	2019	2020 <sup>x</sup>	2019	2020 <sup>x</sup>
(1)	(2)	(3)	(4)	(5)	(6)	(7)
Weda	-	-	-	-	-	-
Weda Selatan	-	-	-	-	-	-
Weda Utara	-	-	-	-	-	-
Weda Tengah	-	-	-	-	-	-
Weda Timur	-	-	-	-	-	-
Pulau Gebe	-	-	-	-	-	-
Patani	-	-	-	-	-	-
Patani Utara	-	-	-	-	-	-
Patani Barat	-	-	-	-	-	-
Patani Timur	-	-	-	-	-	-
<b>Halmahera Tengah</b>	-	-	-	-	-	-

Lanjutan Tabel/*Continued Table* 5.1.10

Kecamatan <i>Subdistrict</i>	Sedap Malam/ <i>Tuberose</i>		Palem/ <i>Palm</i>		Melati/ <i>Jasmine</i>	
	2019	2020*	2019	2020*	2019	2020*
(1)	(8)	(9)	(10)	(11)	(12)	(13)
Weda	-	-	-	-	-	-
Weda Selatan	-	-	-	-	-	-
Weda Utara	-	-	-	-	-	-
Weda Tengah	-	-	-	-	-	-
Weda Timur	-	-	-	-	-	-
Pulau Gebe	-	-	-	-	-	-
Patani	-	-	-	-	-	-
Patani Utara	-	-	-	-	-	-
Patani Barat	-	-	-	-	-	-
Patani Timur	-	-	-	-	-	-
<b>Halmahera Tengah</b>	-	-	-	-	-	-

Catatan/*Note*: ...

Sumber/*Source*: BPS, Statistik Pertanian Hortikultura SPH-TH/*BPS-Statistics Indonesia, Agricultural Statistik for Horticulture SPH-TH*

**Tabel**  
**Table** 5.1.11

**Luas Panen Tanaman Hias Menurut Jenis Tanaman di  
Kabupaten Halmahera Tengah (m<sup>2</sup>), 2017–2020**  
**Harvested Area of Ornamental Plants by Kind of Plant in  
Halmahera Tengah Regency (m<sup>2</sup>), 2017–2020**

Jenis Tanaman Kind of Plants	2017	2018	2019	2020 <sup>x</sup>
(1)	(2)	(3)	(4)	(5)
Anggrek/ <i>Orchid</i>	...	...	-	-
Krisan/ <i>Chrysantemum</i>	...	...	-	-
Mawar/ <i>Rose</i>	...	...	-	-
Sedap Malam/ <i>Tuberose</i>	...	...	-	-
Palem/ <i>Palm</i>	...	...	-	-
Melati/ <i>Jasmine</i>	...	...	-	-

Catatan/Note: ...

Sumber/Source: BPS, Statistik Pertanian Hortikultura SPH-TH/BPS-Statistics Indonesia, *Agricultural Statistik for Horticulture SPH-TH*

**Tabel** 5.1.12 **Produksi Tanaman Hias Menurut Jenis Tanaman di Kabupaten Halmahera Tengah (tangkai), 2017–2020**  
**Table** **Production of Ornamental Plants by Kind of Plant in Halmahera Tengah Regency (stalks), 2017–2020**

Jenis Tanaman Kind of Plants	2017	2018	2019	2020 <sup>x</sup>
(1)	(2)	(3)	(4)	(5)
Anggrek/ <i>Orchid</i>	...	...	-	-
Krisan/ <i>Chrysantemum</i>	...	...	-	-
Mawar/ <i>Rose</i>	...	...	-	-
Sedap Malam/ <i>Tuberose</i>	...	...	-	-
Palem/ <i>Palm</i>	...	...	-	-
Melati/ <i>Jasmine</i>	...	...	-	-

Catatan/Note: ...

Sumber/Source: BPS, Statistik Pertanian Hortikultura SPH-TH/BPS-Statistics Indonesia, *Agricultural Statistik for Horticulture SPH-TH*



**Tabel**  
**Table** 5.1.13**Produksi Buah-buahan Menurut Kecamatan dan Jenis  
Tanaman di Kabupaten Halmahera Tengah (kuintal), 2019  
and 2020*****Production of Fruits by Subdistrict and Kind of Plant in  
Halmahera Tengah Regency (kuintal), 2019 and 2020***

Kecamatan Subdistrict	Mangga/Mango		Nenas/Pineapple	
	2019	2020*	2019	2020*
(1)	(2)	(3)	(4)	(5)
Weda	-	21	10	21
Weda Selatan	682	13	60	13
Weda Utara	40	-	4	2
Weda Tengah	-	21	10	5
Weda Timur	-	16	4	5
Pulau Gebe	-	7	5	4
Patani	300	120	47	5
Patani Utara	-	1	6	7
Patani Barat	-	-	6	7
Patani Timur	-	22	5	7
<b>Halmahera Tengah</b>	<b>1 022</b>	<b>221</b>	<b>158</b>	<b>75</b>

Lanjutan Tabel/*Continued Table* 5.1.13

Kecamatan Subdistrict	Jeruk Siam/Orange/Tangerine		Pisang/Banana	
	2019	2020*	2019	2020*
(1)	(6)	(7)	(8)	(9)
Weda	-	-	34	146
Weda Selatan	45 261	39 000	940	90
Weda Utara	55	205	58	112
Weda Tengah	-	-	50	120
Weda Timur	-	-	37	61
Pulau Gebe	-	-	35	64
Patani	2	-	187	124
Patani Utara	-	-	65	65
Patani Barat	-	-	39	47
Patani Timur	-	-	64	71
<b>Halmahera Tengah</b>	<b>45 318</b>	<b>39 205</b>	<b>1 509</b>	<b>900</b>

Lanjutan Tabel/*Continued Table* 5.1.13

Kecamatan Subdistrict	Pepaya/Papaya		Nangka/Cempedak/Jackfruit	
	2019	2020*	2019	2020*
(1)	(10)	(11)	(12)	(13)
Weda	1	3	-	0
Weda Selatan	130	88	254	4
Weda Utara	33	18	12	4
Weda Tengah	3	3	2	2
Weda Timur	4	3	-	-
Pulau Gebe	4	3	-	-
Patani	64	6	90	1
Patani Utara	1	3	1	1
Patani Barat	5	3	2	2
Patani Timur	21	3	24	-
<b>Halmahera Tengah</b>	<b>265</b>	<b>134</b>	<b>385</b>	<b>14</b>

Lanjutan Tabel/*Continued Table* 5.1.13

Kecamatan Subdistrict	Jambu Biji/ <i>Guava</i>		Rambutan/ <i>Rambutan</i>	
	2019	2020*	2019	2020*
(1)	(10)	(11)	(12)	(13)
Weda	-	-	-	3
Weda Selatan	7	-	318	-
Weda Utara	-	4	-	-
Weda Tengah	-	-	-	-
Weda Timur	-	-	-	-
Pulau Gebe	-	-	-	-
Patani	45	-	5	-
Patani Utara	-	-	-	-
Patani Barat	-	-	-	-
Patani Timur	-	-	15	-
<b>Halmahera Tengah</b>	<b>52</b>	<b>4</b>	<b>338</b>	<b>3</b>

Catatan/*Note:* ...

Sumber/*Source:* BPS, Statistik Pertanian Hortikultura SPH-BST/*BPS-Statistics Indonesia, Agricultural Statistic for Horticulture SPH-BST*

**Tabel**  
**Table** 5.1.14

**Produksi Buah–Buahan dan Sayuran Tahunan Menurut Jenis Tanaman di Kabupaten Halmahera Tengah (ton), 2017–2020**  
*Production of Annual Fruits and Vegetables by Kind of Plant in Halmahera Tengah Regency (ton), 2017–2020*

Jenis Tanaman <i>Kind of Plants</i>	2017	2018	2019	2020
(1)	(2)	(3)	(4)	(5)
Mangga/ <i>Mango</i>	...	-	1 022	221
Nenas/ <i>Pineapple</i>	...	-	158	75
Jeruk Siam/ <i>Keprok/Orange/Tangerine</i>	...	-	45 318	39 205
Pisang/ <i>Banana</i>	...	-	1 509	900
Pepaya/ <i>Papaya</i>	...	-	265	134
Nangka/ <i>Cempedak/Jackfruit</i>	...	-	385	14
Jambu Biji/ <i>Guava</i>	...	-	52	4
Rambutan/ <i>Rambutan</i>	...	-	338	3

Catatan/*Note*: ...

Sumber/*Source*: BPS, Statistik Pertanian Hortikultura SPH-BST/*BPS-Statistics Indonesia, Agricultural Statistic for Horticulture SPH-BST*

**5.2 PERKEBUNAN  
ESTATE CROPS**

**Tabel 5.2.1 Luas Areal Tanaman Perkebunan Menurut Kecamatan dan Jenis Tanaman di Kabupaten Halmahera Tengah (ha), 2019 dan 2020**  
*Planted Area of Estate Crops by Subdistrict and Type of Crops in Halmahera Tengah Regency (ha), 2019 and 2020*

Kecamatan Subdistrict	Pala/Nutmeg		Kelapa/Coconut	
	2019	2020	2019	2020
(1)	(2)	(3)	(4)	(5)
Weda	594	590	749	731
Weda Selatan	301	277	1 494	1 466
Weda Utara	1 131	1 155	1 149	1 131
Weda Tengah	623	559	830	812
Weda Timur	241	237	989	969
Pulau Gebe	294	290	518	491
Patani	1 906	1 805	592	575
Patani Utara	3 341	3 239	1 867	1 847
Patani Barat	1 578	1 469	978	960
Patani Timur	3 303	3 195	1 155	1 139
<b>Halmahera Tengah</b>	<b>13 312</b>	<b>12 816</b>	<b>10 321</b>	<b>10 121</b>

Lanjutan Tabel/*Continued Table* 5.2.1

Kecamatan Subdistrict	Kakao/Cocoa		Cengkeh/Cloves	
	2019	2020	2019	2020
(1)	(10)	(11)	(12)	(13)
Weda	603	573	25	27
Weda Selatan	199	189	-	-
Weda Utara	266	253	58	58
Weda Tengah	363	345	70	70
Weda Timur	280	266	26	26
Pulau Gebe	164	156	22	22
Patani	184	175	158	158
Patani Utara	-	-	755	755
Patani Barat	1 027	976	164	164
Patani Timur	322	306	211	211
<b>Halmahera Tengah</b>	<b>3 408</b>	<b>3 239</b>	<b>1 489</b>	<b>1 491</b>

Catatan/Note: ...

Sumber/Source: Dinas Pertanian dan Perkebunan Kabupaten Halmahera Tengah/*Agriculture and Plantation Service of Halmahera Tengah Regency*

**Tabel**  
**Table** 5.2.2

**Produksi Perkebunan Menurut Kecamatan dan Jenis Tanaman di Kabupaten Halmahera Tengah (ton), 2019 dan 2020**  
*Production of Estate by Subdistrict and Type of Crops in Halmahera Tengah Regency (ton), 2019 and 2020*

Kecamatan Subdistrict (1)	Pala/Nutmeg		Kelapa/Coconut	
	2019 (2)	2020 (3)	2019 (4)	2020 (5)
Weda	4,3	4,1	598,9	512
Weda Selatan	5,6	4,7	784,6	777
Weda Utara	18,1	16,0	930,0	917
Weda Tengah	13,8	13,6	924,0	812
Weda Timur	12,7	12,0	798,3	797
Pulau Gebe	18,2	17,0	413,0	336
Patani	353,0	351,9	507,5	487
Patani Utara	625,0	622,0	1 768,4	1 655
Patani Barat	283,2	283,0	1 127,5	995
Patani Timur	486,0	483,0	913,0	809
<b>Halmahera Tengah</b>	<b>1 819,9</b>	<b>1 807,3</b>	<b>8 765,2</b>	<b>8 097</b>



Lanjutan Tabel/*Continued Table* 5.2.2

Kecamatan Subdistrict	Kakao/Cocoa		Cengkeh/Cloves	
	2019	2020	2019	2020
(1)	(6)	(7)	(8)	(9)
Weda	68,0	68,0	5,2	5,2
Weda Selatan	12,7	33,0	-	13,0
Weda Utara	43,0	12,7	12,4	-
Weda Tengah	33,0	43,0	13	12,4
Weda Timur	23,8	23,8	4	4,0
Pulau Gebe	16,5	14,0	3	3,0
Patani	14,0	124,0	23,2	23,0
Patani Utara	-	-	99,8	99,8
Patani Barat	124,0	70,0	31,5	22,6
Patani Timur	70,0	16,5	22,6	3,0
<b>Halmahera Tengah</b>	<b>405,0</b>	<b>405,0</b>	<b>214,7</b>	<b>214,7</b>

Catatan/Note: ...

Sumber/Source: Dinas Pertanian dan Perkebunan Kabupaten Halmahera Tengah/*Agriculture and Plantation Service of Halmahera Tengah Regency*





# INDUSTRI, PERTAMBANGAN, DAN ENERGI

INDUSTRY, MINING, AND ENERGY

TERDAPAT **1.795** PELANGGAN  
AIR PDAM DENGAN TOTAL

**582.039** M<sup>3</sup> AIR YANG  
DISALURKAN PADA TAHUN 2020  
DI KABUPATEN HALMAHERA TENGAH



**PENJELASAN TEKNIS**

1. Volume air bersih yang disalurkan adalah banyaknya air bersih (dalam satuan m<sup>3</sup>). Semakin besar volume air yang disalurkan maka akan semakin terpenuhi kebutuhan konsumen akan air bersih
2. Pelanggan adalah individu atau kelompok, baik rumah tangga, perusahaan atau institusi non profit yang membeli air bersih dari perusahaan air bersih,
3. Air disalurkan adalah volume air bersih dari perusahaan air bersih

**TECHNICAL NOTES**

1. *Volume of water distributed is the amount of water that can be distributed by the water company (in units of m<sup>3</sup>). The greater the volume of water distributed it will be increasingly fulfilled the needs of consumers for clean water.*
2. *Customers are individuals or groups, whether household, company or non-profit institutions that buy water supply from water supply establishment,*
3. *Distributed water is the volume of water supply from water supply establishment.*

**ULASAN**

Listrik dan air bersih merupakan kebutuhan dasar bagi manusia untuk kelangsungan hidup. Untuk wilayah kabupaten Halmahera Tengah kebutuhan listrik dipenuhi melalui PLN Halmahera Tengah dan air bersih oleh PDAM Halmahera Tengah.

Banyaknya pelanggan KPAM Weda pada tahun 2020 mencapai 1.795 pelanggan. Air yang disalurkan sebanyak 582.039 m3 dengan nilai Rp 2.344.881.750 dalam setahun.

**DESCRIPTION**

*Electricity and clean water are basic human needs for survival. In Halmahera Tengah Regency, electricity needs are met through Halmahera Tengah PLN and clean water through Halmahera Tengah PDAM.*

*The number of customers of Weda Municipal Water works Company in 2020 counted 1.795 customers. Distributed water counted 582.039 m3 with value of distributed water 2.344.881.750 rupiahs in a year.*

<https://haltengka.com>

**Tabel**  
**Table** 6.1

**Daya Terpasang, Produksi, dan Distribusi Listrik PT. PLN (Persero) pada Cabang/Ranting PLN Menurut Kecamatan di Kabupaten Halmahera Tengah, 2020**  
***Installed Electricity Power, Production, and Distribution of PT. PLN (Persero) at PLN Branch by Subdistrict in Halmahera Tengah Regency, 2020***

Kecamatan Subdistrict	Daya Terpasang <i>Installed Electricity Power (KW)</i>	Produksi Listrik <i>Electricity Production (KWh)</i>	Listrik Terjual <i>Electricity Sold (KWh)</i>	Dipakai Sendiri <i>Own Used (KWh)</i>	Susut/ Hilang <i>Shrinkage/ Lost (KWh)</i>
(1)	(2)	(3)	(4)	(5)	(6)
Weda					
Weda Selatan					
Weda Utara					
Weda Tengah					
Weda Timur					
Pulau Gebe					
Patani					
Patani Utara					
Patani Barat					
Patani Timur					
<b>Halmahera Tengah</b>					

Catatan/Note: ...

Sumber/Source: ...

**Tabel**  
**Table 6.2****Jumlah Pelanggan Listrik Menurut Kecamatan di  
Kabupaten Halmahera Tengah, 2016–2020  
Number of Electricity Customers by Subdistrict in  
Halmahera Tengah Regency, 2016–2020**

<b>Kecamatan Subdistrict</b>	<b>2016</b>	<b>2017</b>	<b>2018</b>	<b>2019</b>	<b>2020</b>
(1)	(2)	(3)	(4)	(5)	(6)
Weda					
Weda Selatan					
Weda Utara					
Weda Tengah					
Weda Timur					
Pulau Gebe					
Patani					
Patani Utara					
Patani Barat					
Patani Timur					
<b>Halmahera Tengah</b>					

Catatan/Note: ...

Sumber/Source: ...



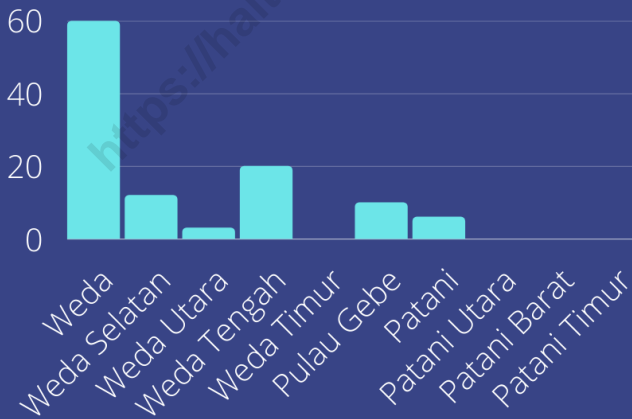
**Tabel**  
**Table** 6.3**Jumlah Pelanggan dan Air yang Disalurkan Menurut Kecamatan di Kabupaten Halmahera Tengah, 2020**  
**Number of Customers and Distributed Water by Subdistrict in Halmahera Tengah Regency, 2020**

Kecamatan Subdistrict	Pelanggan Number of Customers	Air Disalurkan Distributed Water (m <sup>3</sup> )	Nilai Value (Rp)
(1)	(2)	(3)	(4)
Weda	1 795	582 039	2 344 881 750
Weda Selatan	-	-	-
Weda Utara	-	-	-
Weda Tengah	-	-	-
Weda Timur	-	-	-
Pulau Gebe	-	-	-
Patani	-	-	-
Patani Utara	-	-	-
Patani Barat	-	-	-
Patani Timur	-	-	-
<b>Halmahera Tengah</b>	<b>1 795</b>	<b>582 039</b>	<b>2 344 881 750</b>

Catatan/Note: ...

Sumber/Source: PDAM Weda/Water Corporation of Weda

<https://haltengkab.bps.go.id>

JUMLAH RESTORAN/RUMAH MAKAN  
DI HALMAHERA TENGAH

RUMAH MAKAN TERBANYAK TERDAPAT  
DI KECAMATAN **WEDA**



**PENJELASAN TEKNIS**

1. Wisatawan mancanegara (wisman) ialah setiap pengunjung yang mengunjungi suatu negara di luar tempat tinggalnya. didorong oleh satu atau beberapa keperluan tanpa bermaksud memperoleh penghasilan di tempat yang dikunjungi dan lamanya kunjungan tersebut tidak lebih dari satu tahun (12 bulan). Definisi ini mencakup 2 (dua) kategori wisatawan mancanegara. yaitu :
  - Wisatawan (turis) ialah setiap pengunjung seperti definisi di atas yang tinggal paling sedikit 24 jam. akan tetapi tidak lebih dari 1 (satu) tahun di tempat yang dikunjungi. dengan maksud antara lain: berlibur. rekreasi. olah raga. bisnis. menghadiri pertemuan. studi. dan kunjungan dengan alasan kesehatan.
  - Excursionist ialah setiap pengunjung seperti definisi di atas yang tinggal kurang dari 24 jam di tempat yang dikunjungi (termasuk "Cruise passengers"). Cruise Passengers ialah setiap pengunjung yang tiba di suatu negara di mana mereka tidak menginap di akomodasi yang tersedia di negara tersebut. misalnya dengan kapal laut.
2. Rata-rata lama tinggal adalah rata-rata waktu tinggal wisatawan mancanegara di Indonesia untuk

**TECHNICAL NOTES**

1. *An International Visitor is any person visiting a country other than his usual place of residence for any reason other than for earning income in the country visited. and the length of stay is no more than one year (12 months). This definition covers two categories of foreign visitors. namely:*
  - *"Tourist" is any visitor staying for at least 24 hours. but no more than one year. in the country visited. with the intention of visiting. and for any of these purposes: Pleasure. recreation and sports. Business. visiting friends and relatives. missions. attending meetings. conferences. visit for health reasons and study.*
  - *"Excursionist" is any visitor staying less than 24 hours in the country visited including. "Cruise Passengers". i.e. visitors arriving in a country without staying in any accommodation available in the visited country.*
2. *Average length of stay is the average stay duration of foreign visitor in Indonesia for one trip.*

satu kali kunjungan.

3. Usaha penyediaan akomodasi adalah usaha yang menyediakan pelayanan penginapan yang dapat dilengkapi dengan pelayanan pariwisata lainnya. Usaha penyediaan akomodasi dapat berupa hotel, vila, pondok wisata, bumi perkemahan, persinggahan karavan, dan akomodasi lainnya yang digunakan untuk tujuan pariwisata.
  4. Hotel adalah penyediaan akomodasi secara harian berupa kamar-kamar di dalam satu bangunan yang dapat dilengkapi dengan jasa pelayanan makan dan minum, kegiatan hiburan dan atau fasilitas lainnya. Hotel terdiri dari hotel berbintang dan hotel non- bintang.
  5. Hotel bintang adalah usaha penyediaan jasa pelayanan penginapan, makan minum serta jasa lainnya bagi umum dengan menggunakan sebagian atau seluruh bangunan. Usaha ini dikelola secara komersial serta memenuhi ketentuan persyaratan sebagai hotel bintang (termasuk berlian) yang ditetapkan dalam surat keputusan instansi yang membinanya. Misalnya hotel bintang lima, hotel bintang empat dan seterusnya.
  6. Tingkat penghunian kamar hotel
3. *The business of providing accommodation is a business that provides specialty services that can be equipped with other tourism services. It includes hotel, villa, cottage, camping, caravan stop, and other accommodation that are used for tourism purposes.*
  4. *Hotel is a daily supply of accommodation rooms within a building which can be equipped with eating and drinking services, entertainment activities and/or other facilities. Hotel consists of a classified hotel and a non-classified hotel.*
  5. *A star hotel is the business of providing an accommodation, eating and drinking as well as other services for the public by using a building or a part of a building. It is managed commercially and meets specified requirements as a star hotel (including diamonds) set forth in the decree of fostering agency. For example, five star hotel, four star hotel, and so on.*
  6. *Room occupancy rate is the*

adalah persentase banyaknya malam kamar yang dihuni terhadap banyaknya malam kamar yang tersedia.

*number of room-nights occupied divided by the number of room-nights available. multiplied by 100 percent.*

7. Rata-rata lamanya tamu menginap adalah banyaknya malam tempat tidur yang terpakai (malam tamu) dengan banyaknya tamu yang menginap di hotel atau akomodasi lainnya.

7. *Average length of stay is the number of bed-nights used (guest night) divided by the number of guests coming to spend the night at the accommodation.*

<https://haltengkab.bps.go.id>

**ULASAN**

Restoran/rumah makan di Kabupaten Halmahera Tengah dari tahun ke tahun terus bertambah. Pada tahun 2020, jumlah restoran/rumah makan adalah 111. Restoran/rumah makan terbanyak terdapat di Kecamatan Weda sebanyak 60 restoran/rumah makan.

**DESCRIPTION**

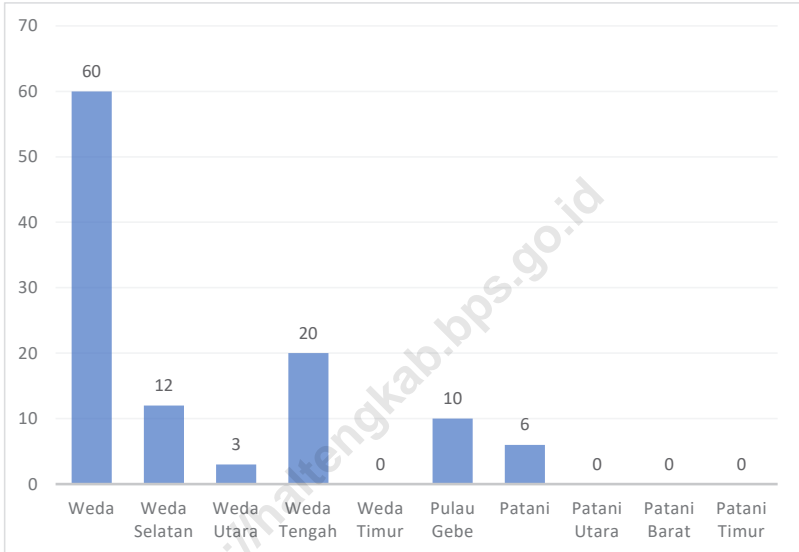
*Restaurant in Halmahera Tengah Regency continue grow from year to year. In 2020, the number of restaurant in Halmahera Tengah Regency was 111. The highest number of restaurants in Halmahera Tengah Regency was in Weda Districts with 60 restaurants.*

<https://haltengkab.bps.go.id>



**Gambar** 7.1  
**Figures**

**Jumlah Rumah Makan/Restoran Menurut Kecamatan di Kabupaten Halmahera Tengah, 2020**  
**Number of Restaurants by Subdistrict in Halmahera Tengah Regency, 2020**



Catatan/Note: Data bersifat masih sementara

Sumber/Source: Dinas Pariwisata Kabupaten Halmahera Tengah/Tourism Service of Halmahera Tengah Regency

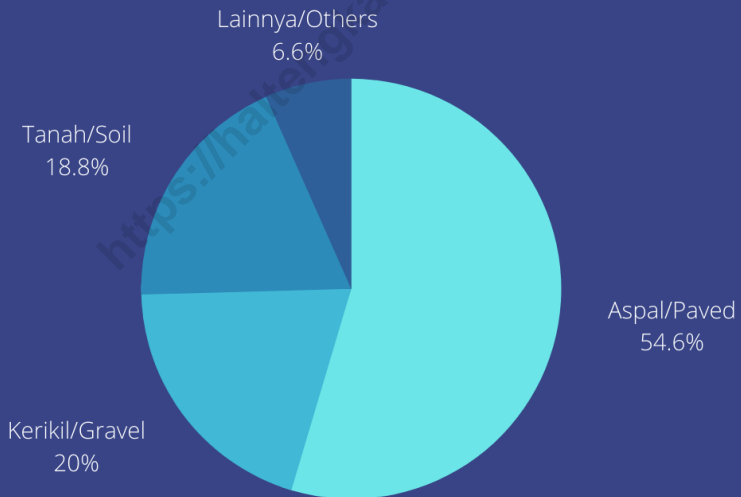
**Tabel**  
**Table** 7.1**Jumlah Rumah Makan/Restoran Menurut Kecamatan di  
Kabupaten Halmahera Tengah, 2017–2020**  
**Number of Restaurants by Subdistrict in Halmahera Tengah  
Regency, 2017–2020**

Kecamatan Subdistrict	2017	2018	2019	2020 <sup>1</sup>
(1)	(2)	(3)	(4)	(5)
Weda	28	33	60	60
Weda Selatan	6	8	12	12
Weda Utara	6	5	3	3
Weda Tengah	4	9	20	20
Weda Timur	5	2	-	-
Pulau Gebe	2	15	10	10
Patani	13	8	6	6
Patani Utara	6	5	-	-
Patani Barat	5	5	-	-
Patani Timur	4	5	-	-
<b>Halmahera Tengah</b>	<b>76</b>	<b>95</b>	<b>111</b>	<b>111</b>

Catatan/Note: <sup>1</sup> Data bersifat masih sementara

Sumber/Source: Dinas Pariwisata Kabupaten Halmahera Tengah/Tourism Service of Halmahera Tengah Regency

## PANJANG JALAN DI KAB. HALMAHERA TENGAH



SEBAGIAN BESAR JALAN DI KAB. HALMAHERA  
TENGAH SUDAH DILAPISI DENGAN **ASPAL**



**PENJELASAN TEKNIS**

1. Data panjang jalan negara dan jalan provinsi bersumber dari Kementerian Pekerjaan Umum. Sedangkan jalan kabupaten/kota bersumber dari Dinas Pekerjaan Umum Kabupaten/Kota.
2. Kantor Pos adalah tempat pemberi pelayanan komunikasi tertulis dan atau surat elektronik, layanan paket, layanan logistik, layanan transaksi keuangan, dan layanan keagenan pos untuk kepentingan umum. Rumah pos berfungsi sama seperti kantor pos dan kantor pos pembantu, bedanya rumah pos biasanya terletak di daerah terpencil.

**TECHNICAL NOTES**

1. *Data on the length of Public and provincial roads were taken from the Ministry of Public Works, while the regency/Municipality roads data were taken from Regency Public Works Offices.*
2. *Post Office is a service provider facility of written communication and or electronic mail, parcel service, logistics services, financial transaction services, and postal services to the public. Postal house has the same function as the post office and subsidiary of post office, the difference is that postal house is usually located in remote areas.*

**ULASAN****DESCRIPTION****8.1 Transportasi**

Panjang jalan di Kabupaten Halmahera Tengah pada tahun 2020 adalah sepanjang 649,419 km. Dilihat dari jenis permukaannya. 221,716 km jalan di Kabupaten Halmahera Tengah merupakan jalan aspal, 81,077 km kerikil, 76,296 tanah dan 26,990 km lainnya.

**8.1 Transportation**

*In 2020, the length of road in Halmahera Tengah Regency is 649,419 km. There is about 221,716 km of asphalt road surface, 81,077 km of gravel road surface, 76,296 km of soil road surface, and 26,990 km of others.*

**8.2 Komunikasi**

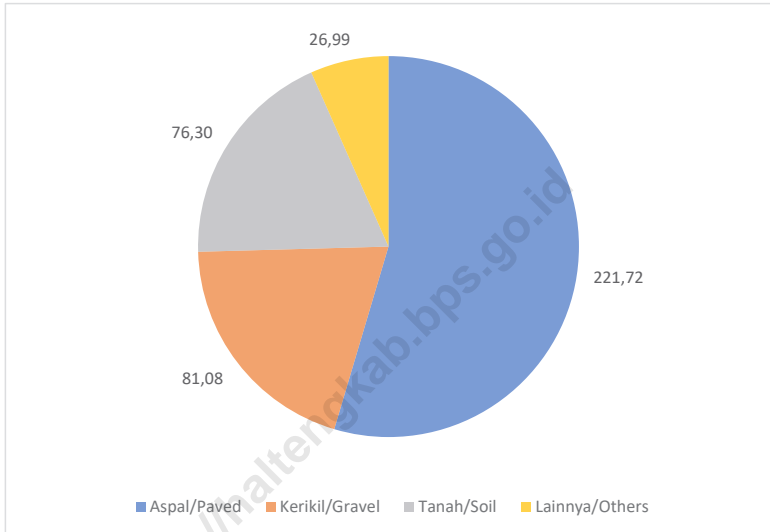
Hingga tahun 2020 kantor pos yang ada di Kabupaten Halmahera Tengah semuanya merupakan kantor pos pembantu. Satu di Kecamatan Weda, 1 di Kecamatan Patani, dan 1 di Kecamatan Pulau Gebe.

**8.2 Communication**

*In 2020, existing post office at Halmahera Tengah Regency is auxiliary post office. One located at Weda, 1 located at Patani, and 1 located at Pulau Gebe.*

**Gambar** 8.1  
**Figures**

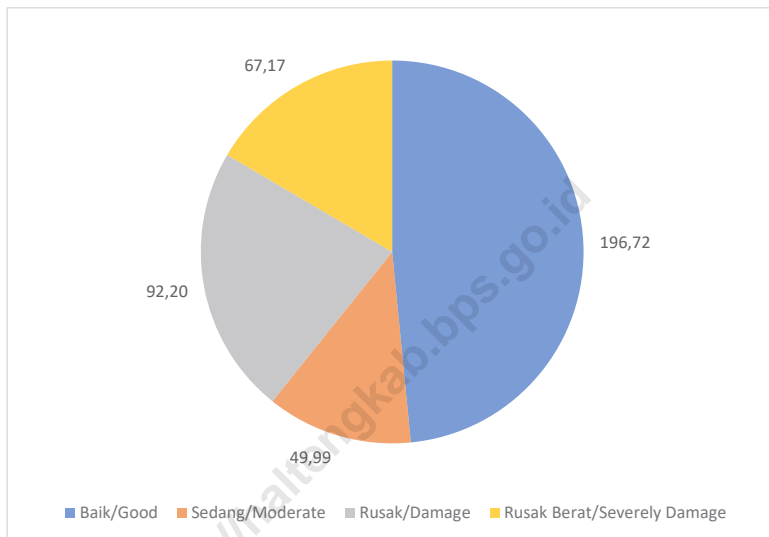
**Panjang Jalan Menurut Jenis Permukaan Jalan di Kabupaten Halmahera Tengah (km), 2020**  
*Length of Roads by Type of Road Surface in Halmahera Tengah Regency (km), 2020*



Sumber/Source: Dinas Pekerjaan Umum dan Penataan Ruang Kabupaten Halmahera Tengah /Public Work and Spatial Planning Service of Halmahera Tengah Regency

**Gambar** 8.2  
**Figures**

**Panjang Jalan Menurut Kondisi Jalan di Kabupaten Halmahera Tengah (km), 2020**  
**Length of Roads by Condition of Roads in Halmahera Tengah Regency (km), 2020**



Sumber/Source: Dinas Pekerjaan Umum dan Penataan Ruang Kabupaten Halmahera Tengah /Public Work and Spatial Planning Service of Halmahera Tengah Regency



## 8.1 TRANSPORTASI TRANSPORTATION

**Tabel 8.1.1 Panjang Jalan<sup>1</sup> Menurut Tingkat Kewenangan Pemerintahan di Kabupaten Halmahera Tengah (km), 2018–2020**  
**Length of Roads<sup>1</sup> by Level of Government Authority in Halmahera Tengah Regency (km), 2018–2020**

Tingkat Kewenangan Pemerintahan Level of Government Authority	2018	2019	2020
(1)	(2)	(3)	(4)
Negara <sup>2</sup> /State <sup>2</sup>	243,340	243,340	243,340
Provinsi/Province	-	-	-
Kabupaten Regency	406,079	406,079	406,079
<b>Jumlah/Total</b>	<b>649,419</b>	<b>649,419</b>	<b>649,419</b>

Catatan/Note: <sup>1</sup> Data tidak termasuk panjang jalan tol/Excluding toll road

<sup>2</sup> Berdasarkan Keputusan Menteri Pekerjaan Umum dan Perumahan Rakyat No. 248/KPTS/M/2015/Based on Public Work and Public Housing Ministerial Decree No. 248/KPTS/M/2015

Sumber/Source: Dinas Pekerjaan Umum dan Penataan Ruang Kabupaten Halmahera Tengah /Public Work and Spatial Planning Service of Halmahera Tengah Regency

**Tabel 8.1.2** Panjang Jalan Menurut Jenis Permukaan Jalan di Kabupaten Halmahera Tengah (km), 2018–2020  
**Table 8.1.2** Length of Roads by Type of Road Surface in Halmahera Tengah Regency (km), 2018–2020

Jenis Permukaan Jalan Type of Road Surface	2018	2019	2020
(1)	(2)	(3)	(4)
Aspal/Paved	168,441	176,090	221,716
Kerikil/Gravel	141,257	133,608	81,077
Tanah/Soil	96,381	80,720	76,296
Lainnya/Others	-	15,661	26,990
<b>Jumlah/Total</b>	<b>406,079</b>	<b>406,079</b>	<b>406,079</b>

Catatan/Note: ...

Sumber/Source: Dinas Pekerjaan Umum dan Penataan Ruang Kabupaten Halmahera Tengah /Public Work and Spatial Planning Service of Halmahera Tengah Regency

**Tabel 8.1.3** Panjang Jalan Menurut Kondisi Jalan di Kabupaten Halmahera Tengah (km), 2018–2020  
**Table** *Length of Roads by Condition of Roads in Halmahera Tengah Regency (km), 2018–2020*

Kondisi Jalan Condition of Roads	2018	2019	2020
(1)	(2)	(3)	(4)
Baik/Good	216,198	221,716	196,724
Sedang/Moderate	103,966	29,990	49,989
Rusak/Damage	31,069	81,077	92,195
Rusak Berat/Severely Damage	54,846	76,296	67,171
<b>Jumlah/Total</b>	<b>406,079</b>	<b>406,079</b>	<b>406,079</b>

Catatan/Note: ...

Sumber/Source: Dinas Pekerjaan Umum dan Penataan Ruang Kabupaten Halmahera Tengah /Public Work and Spatial Planning Service of Halmahera Tengah Regency

## 8.2 KOMUNIKASI COMMUNICATION

**Tabel** 8.2.1 **Jumlah Kantor Pos Pembantu Menurut Kecamatan di Kabupaten Halmahera Tengah, 2017–2020**  
**Number of Post Offices Subsidiaries by Subdistrict in Halmahera Tengah Regency, 2017–2020**

Kecamatan Subdistrict	2017	2018	2019	2020
(1)	(2)	(3)	(4)	(5)
Weda	1	1	1	1
Weda Selatan	-	-	-	-
Weda Utara	-	-	-	-
Weda Tengah	-	-	-	-
Weda Timur	-	-	-	-
Pulau Gebe	1	1	1	1
Patani	1	1	1	1
Patani Utara	-	-	-	-
Patani Barat	-	-	-	-
Patani Timur	-	-	-	-
<b>Halmahera Tengah</b>	<b>3</b>	<b>3</b>	<b>3</b>	<b>3</b>

Catatan/Note: ...

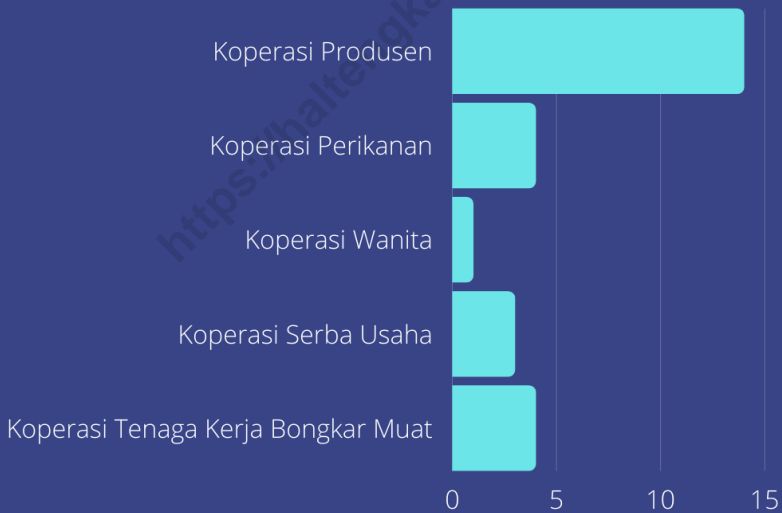
Sumber/Source: PT. Pos Indonesia. Kantor Pos Pembantu Weda / Indonesia Post Company, Weda Auxiliary Post Office



# PERBANKAN, KOPERASI, DAN HARGA-HARGA

BANKING, COOPERATIVE, DAN  
PRICES

## JUMLAH KOPERASI DI KAB. HALMAHERA TENGAH



TERDAPAT **26** KOPERASI AKTIF YANG  
TERSEBAR DI SELURUH KABUPATEN HALMAHERA  
TENGAH PADA TAHUN 2020



**PENJELASAN TEKNIS**

1. Pedagang Besar adalah pengusaha atau pedagang yang menjual barang dalam jumlah besar untuk setiap jenis barang yang diperdagangkan.
2. Pedagang Kecil/Eceran adalah pelaku usaha distribusi yang kegiatan pokoknya memasarkan barang secara langsung kepada konsumen.
3. Pasar adalah area tempat jual beli barang dengan jumlah penjual lebih dari satu baik yang disebut sebagai pusat perbelanjaan, pasar tradisional, pertokoan, mall, plasa, pusat perdagangan maupun sebutan lainnya.
4. Toko adalah bangunan gedung dengan fungsi usaha yang digunakan untuk menjual barang dan terdiri dari hanya satu penjual.
5. Rumah makan/restoran adalah suatu usaha yang menyediakan jasa pelayanan makanan dan minuman yang dikelola secara komersial.

**TECHNICAL NOTES**

1. *Wholesalers are traders who sell goods in large quantities for each type of goods traded.*
2. *Retail traders are distribution business actors whose main activities market goods directly to consumers.*
3. *Market is an area where the sale and purchase of goods with a number of sellers more than one is well known as shopping centers, traditional markets, shops, malls, plazas, trade centers and other designations.*
4. *Store is a building with a business function that is used to sell goods and consists of only one seller.*
5. *Restaurant is a business that provides commercially managed food and beverage services.*

**ULASAN**

Jumlah koperasi di Kabupaten Halmahera Tengah pada tahun 2020 adalah sebanyak 26 koperasi yang tersebar di 10 kecamatan. Dari koperasi tersebut, jenis koperasi terbanyak di Kabupaten Halmahera Tengah adalah Koperasi Produsen, yaitu sebanyak 14 koperasi.

**DESCRIPTION**

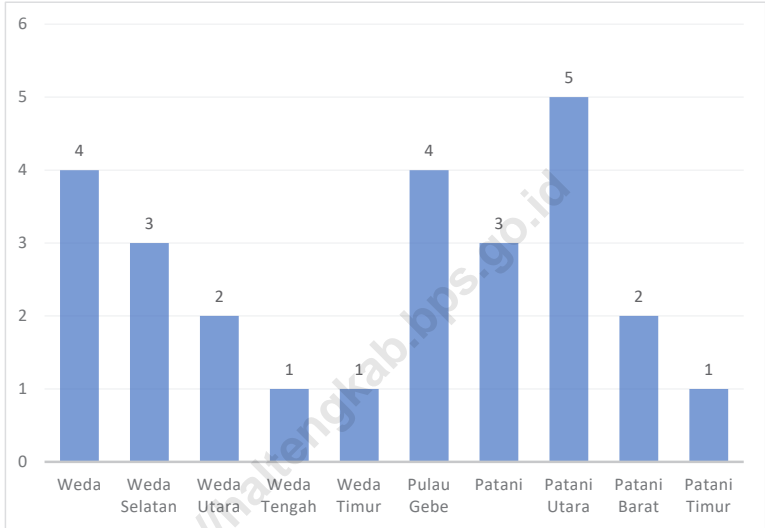
*The numbers of cooperation in Halmahera Tengah Regency in 2020 are 26 cooperation, and those are distributed into 10 subdistrict. Among those cooperatives, the largest type of cooperative in Halmahera Tengah Regency is Productive Cooperative, which is 14 cooperatives.*

<https://haltengkab.bps.go.id>



**Gambar** 9.1  
**Figures**

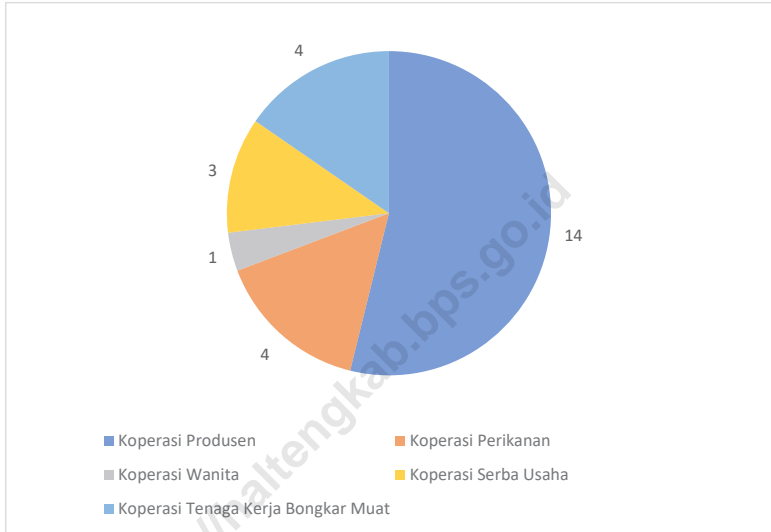
**Jumlah Koperasi Aktif Menurut Kecamatan di Kabupaten Halmahera Tengah, 2020**  
*Number of Active Cooperative by Subdistrict in Halmahera Tengah Regency, 2020*



Sumber/Source: Dinas Perindustrian, Perdagangan, Koperasi dan UKM Kabupaten Halmahera Tengah/  
*Manufacturing, Trade, and Cooperation Service of Halmahera Tengah Regency*

**Gambar** 9.2  
**Figures**

**Jumlah Koperasi Menurut Jenis Koperasi di Kabupaten Halmahera Tengah, 2020**  
**Number of Cooperative by Kind of Cooperative in Halmahera Tengah Regency, 2020**



Sumber/Source: Dinas Perindustrian, Perdagangan, Koperasi dan UKM Kabupaten Halmahera Tengah/  
Manufacturing, Trade, and Cooperation Service of Halmahera Tengah Regency

**Tabel 9.1** Jumlah Koperasi Aktif Menurut Kecamatan di Kabupaten Halmahera Tengah, 2017–2020  
**Number of Active Cooperative by Subdistrict in Halmahera Tengah Regency, 2017–2020**

Kecamatan Subdistrict	2017	2018	2019	2020
(1)	(2)	(3)	(4)	(5)
Weda	7	4	4	4
Weda Selatan	5	3	3	3
Weda Utara	4	2	2	2
Weda Tengah	3	1	1	1
Weda Timur	1	1	1	1
Pulau Gebe	4	4	4	4
Patani	1	3	3	3
Patani Utara	3	5	5	5
Patani Barat	6	2	2	2
Patani Timur	1	1	1	1
<b>Halmahera Tengah</b>	<b>35</b>	<b>26</b>	<b>26</b>	<b>26</b>

Catatan/Note: ...

Sumber/Source: Dinas Perindustrian, Perdagangan, Koperasi dan UKM Kabupaten Halmahera Tengah/*Manufacturing, Trade, and Cooperation Service of Halmahera Tengah Regency*

**Tabel**  
**Table** 9.2**Jumlah Koperasi Menurut Jenis Koperasi dan Kecamatan di Kabupaten Halmahera Tengah, 2020**  
**Number of Cooperative by Kind of Cooperative and Subdistrict in Halmahera Tengah Regency, 2020**

Kecamatan Subdistrict	Jenis Koperasi/ Kind of Cooperative					Jumlah Total
	Koperasi Produsen	Koperasi Perikanan	Koperasi Wanita	Koperasi Serba Usaha	Koperasi Tenaga Kerja Bongkar Muat	
(1)	(2)	(3)	(4)	(5)	(6)	(7)
Weda	2	-	1	1	-	4
Weda Selatan	2	1	-	-	-	3
Weda Utara	2	-	-	-	-	2
Weda Tengah	-	-	-	-	1	1
Weda Timur	1	-	-	-	-	1
Pulau Gebe	-	-	-	1	3	4
Patani	2	1	-	-	-	3
Patani Utara	3	2	-	-	-	5
Patani Barat	1	-	-	1	-	2
Patani Timur	1	-	-	-	-	1
<b>Halmahera Tengah</b>	<b>14</b>	<b>4</b>	<b>1</b>	<b>3</b>	<b>4</b>	<b>26</b>

Catatan/Note: ...

Sumber/Source: Dinas Perindustrian, Perdagangan, Koperasi dan UKM Kabupaten Halmahera Tengah/*Manufacturing, Trade, and Cooperation Service of Halmahera Tengah Regency*

**Tabel**  
**Table** 9.3

**Indeks Harga Konsumen per Bulan Menurut Kelompok Pengeluaran (2018=100) di Kabupaten Halmahera Tengah, 2020**  
**Consumer Price Index per Month by Expenditure Group (2018=100) in Halmahera Tengah Regency, 2020**

<b>Bulan</b> <b>Month</b>	<b>Makanan, Minuman dan</b> <b>Tembakau</b> <b>Food, Beverages and</b> <b>Tobacco</b>	<b>Pakaian dan Alas Kaki</b> <b>Clothing and Footwear</b>	<b>Perumahan, Air, Listrik,</b> <b>dan Bahan Bakar Rumah</b> <b>Tangga</b> <b>Housing, Water,</b> <b>Electricity, and Household</b> <b>Fuels</b>
(1)	(2)	(3)	(4)
Januari/January	...	...	...
Februari/February	...	...	...
Maret/March	...	...	...
April/April	...	...	...
Mei/May	...	...	...
Juni/June	...	...	...
Juli/July	...	...	...
Agustus/August	...	...	...
September/September	...	...	...
Oktober/October	...	...	...
November/November	...	...	...
Desember/December	...	...	...
<b>2020</b>	...	...	...

Lanjutan Tabel/*Continued Table 9.3*

<b>Bulan</b> <i>Month</i>	<b>Perlengkapan, Peralatan, dan Pemeliharaan Rutin Rumah Tangga</b> <i>Furnishing, Household Equipment and Routine Household Maintenance</i>	<b>Kesehatan</b> <i>Health</i>	<b>Transportasi</b> <i>Transport</i>
(1)	(5)	(6)	(7)
Januari/ <i>January</i>	...	...	...
Februari/ <i>February</i>	...	...	...
Maret/ <i>March</i>	...	...	...
April/ <i>April</i>	...	...	...
Mei/ <i>May</i>	...	...	...
Juni/ <i>June</i>	...	...	...
Juli/ <i>July</i>	...	...	...
Agustus/ <i>August</i>	...	...	...
September/ <i>September</i>	...	...	...
Oktober/ <i>October</i>	...	...	...
November/ <i>November</i>	...	...	...
Desember/ <i>December</i>	...	...	...
<b>2020</b>	...	...	...

Lanjutan Tabel/*Continued Table* 9.3

<b>Bulan Month</b>	<b>Informasi, Komunikasi, dan Jasa Keuangan Information, Communication and Financial Services</b>	<b>Rekreasi, Olahraga, dan Budaya Recreation, Sport, and Culture</b>	<b>Pendidikan Education</b>
(1)	(8)	(9)	(10)
Januari/ <i>January</i>	...	...	...
Februari/ <i>February</i>	...	...	...
Maret/ <i>March</i>	...	...	...
April/ <i>April</i>	...	...	...
Mei/ <i>May</i>	...	...	...
Juni/ <i>June</i>	...	...	...
Juli/ <i>July</i>	...	...	...
Agustus/ <i>August</i>	...	...	...
September/ <i>September</i>	...	...	...
Oktober/ <i>October</i>	...	...	...
November/ <i>November</i>	...	...	...
Desember/ <i>December</i>	...	...	...
<b>2020</b>	...	...	...

Lanjutan Tabel/Continued Table 9.3

Bulan Month	Penyediaan Makanan dan Minuman/Restoran Food and Beverage Services/Restaurant	Perawatan Pribadi dan Jasa Lainnya Personal Care and Other Services	Umum General
(1)	(11)	(12)	(13)
Januari/January	...	...	...
Februari/February	...	...	...
Maret/March	...	...	...
April/April	...	...	...
Mei/May	...	...	...
Juni/June	...	...	...
Juli/July	...	...	...
Agustus/August	...	...	...
September/September	...	...	...
Oktober/October	...	...	...
November/November	...	...	...
Desember/December	...	...	...
<b>2020</b>	...	...	...

Catatan/Note: ...

Sumber/Source: BPS, Survei Harga Konsumen/BPS-Statistics Indonesia, Consumer Price Survey



**Tabel**  
**Table** 9.4**Laju Inflasi Bulanan Menurut Kelompok Pengeluaran  
(2018=100) di Kabupaten Halmahera Tengah, 2020**  
**Monthly Inflation Rate by Expenditure Group (2018=100) in  
Halmahera Tengah Regency, 2020**

<b>Bulan</b> <b>Month</b>	<b>Makanan, Minuman dan Tembakau</b> <b>Food, Beverages and Tobacco</b>	<b>Pakaian dan Alas Kaki</b> <b>Clothing and Footwear</b>	<b>Perumahan, Air, Listrik, dan Bahan Bakar Rumah Tangga</b> <b>Housing, Water, Electricity, and Household Fuels</b>
(1)	(2)	(3)	(4)
Januari/January	...	...	...
Februari/February	...	...	...
Maret/March	...	...	...
April/April	...	...	...
Mei/May	...	...	...
Juni/June	...	...	...
Juli/July	...	...	...
Agustus/August	...	...	...
September/September	...	...	...
Oktober/October	...	...	...
November/November	...	...	...
Desember/December	...	...	...
<b>2020</b>	...	...	...

Lanjutan Tabel/Continued Table 9.4

<b>Bulan Month</b>	<b>Perlengkapan, Peralatan, dan Pemeliharaan Rutin Rumah Tangga Furnishing, Household Equipment and Routine Household Maintenance</b>	<b>Kesehatan Health</b>	<b>Transportasi Transport</b>
(1)	(5)	(6)	(7)
Januari/January	...	...	...
Februari/February	...	...	...
Maret/March	...	...	...
April/April	...	...	...
Mei/May	...	...	...
Juni/June	...	...	...
Juli/July	...	...	...
Agustus/August	...	...	...
September/September	...	...	...
Oktober/October	...	...	...
November/November	...	...	...
Desember/December	...	...	...
<b>2020</b>	...	...	...

Lanjutan Tabel/*Continued Table* 9.4

<b>Bulan Month</b>	<b>Informasi, Komunikasi, dan Jasa Keuangan Information, Communication and Financial Services</b>	<b>Rekreasi, Olahraga, dan Budaya Recreation, Sport, and Culture</b>	<b>Pendidikan Education</b>
(1)	(8)	(9)	(10)
Januari/January	...	...	...
Februari/February	...	...	...
Maret/March	...	...	...
April/April	...	...	...
Mei/May	...	...	...
Juni/June	...	...	...
Juli/July	...	...	...
Agustus/August	...	...	...
September/September	...	...	...
Oktober/October	...	...	...
November/November	...	...	...
Desember/December	...	...	...
<b>2020</b>	...	...	...

Lanjutan Tabel/Continued Table 9.4

Bulan Month	Penyediaan Makanan dan Minuman/Restoran Food and Beverage Services/Restaurant	Perawatan Pribadi dan Jasa Lainnya Personal Care and Other Services	Umum General
(1)	(11)	(12)	(13)
Januari/January	...	...	...
Februari/February	...	...	...
Maret/March	...	...	...
April/April	...	...	...
Mei/May	...	...	...
Juni/June	...	...	...
Juli/July	...	...	...
Agustus/August	...	...	...
September/September	...	...	...
Oktober/October	...	...	...
November/November	...	...	...
Desember/December	...	...	...
<b>2020</b>	...	...	...

Catatan/Note: ...

Sumber/Source: BPS, Survei Harga Konsumen/BPS-Statistics Indonesia, Consumer Price Survey


10

# PENGELUARAN PENDUDUK

POPULATION EXPENDITURE

PENGELUARAN PER KAPITA PENDUDUK DI KAB.  
HALMAHERA TENGAH UNTUK MAKANAN DAN NON  
MAKANAN TIDAK BERBEDA JAUH DENGAN MAKANAN  
SEBESAR **50,4** % DAN NON-MAKANAN  
**49,6** %

Non-makanan  
49.6%



Makanan  
50.4%



**PENJELASAN TEKNIS**

1. Pengeluaran rata-rata per kapita adalah biaya yang dikeluarkan untuk konsumsi semua anggota rumah tangga selama sebulan baik yang berasal dari pembelian pemberian maupun produksi sendiri dibagi dengan Jumlah anggota rumah tangga dalam rumah tangga tersebut.
2. Pengeluaran dihitung berdasarkan pengeluaran makanan dan non makanan. Kelompok makanan yang dihitung meliputi padipadian umbi-umbian ikan daging telur dan susu sayur-sayuran kacang-kacangan buah-buahan minyak dan lemak bahan minuman bumbu-bumbuan makanan dan minuman jadi tembakau dan sirih serta konsumsi lainnya. Pengeluaran non makanan meliputi perumahan bahan bakar penerangan aneka barang dan jasa pakaian alas kaki dan tutup kepala barang yang tahan lama pajak pemakaian dan premi asuransi serta keperluan pesta dan upacara.

**TECHNICAL NOTES**

1. *Per capita Average Expenditure is the cost spent for all household members consumption during the month whether from purchasing giving or own production divided by the number of household members in the household.*
2. *Expenses based on the food and nonfood expenditure. Food groups calculated includes grains tubers fish meat eggs and milk vegetables legumes fruits oils and fats beverage ingredients spices food and beverages tobacco and betel and other consumption. The nonfood expenditure included housing fuel lighting miscellaneous goods and services clothing footwear and headgear durable goods consumption tax and insurance premiums as well as party and ceremonial purposes.*

<https://halmengkab.bps.go.id>



**ULASAN**

Pengeluaran rata-rata perkapita sebulan dari suatu wilayah, baik pengeluaran untuk makanan maupun non makanan dapat diperoleh dari hasil Survei Sosial Ekonomi Nasional (SUSENAS).

Rata-rata pengeluaran per Kapita Sebulan di Kabupaten Halmahera Tengah untuk kelompok makanan mengalami peningkatan dari tahun 2019 sebesar 29.646 rupiah menjadi 613.201 rupiah pada tahun 2020. Begitupun untuk kelompok bukan makanan juga mengalami peningkatan sebesar 111.324 menjadi 603.713 rupiah.

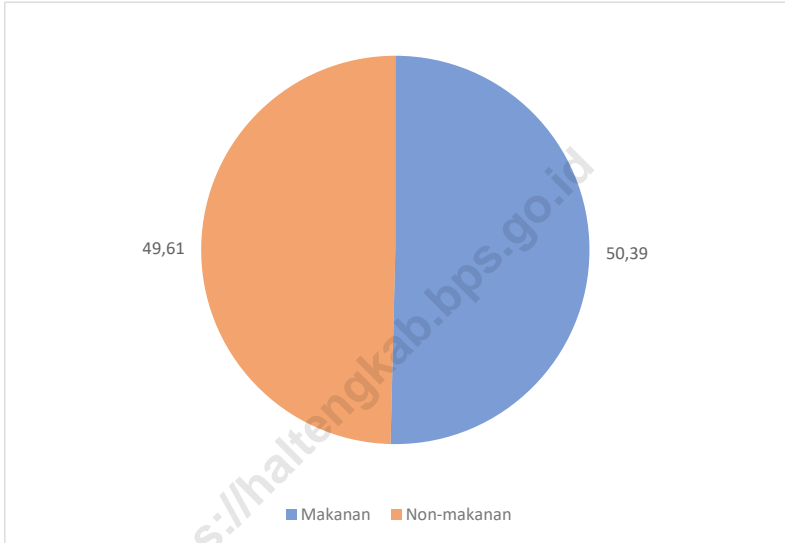
**DESCRIPTION**

*Based on National Social Economic Surve, it can be derived average monthly per capita expenditure for a region, which consists of two groups of commodity, Food and Non Food.*

*The average expenditure per capita per month in the Halmahera Tengah Regency for the food group increased from 2019 by 26.646 rupiah to 613.201 rupiah in 2020. Likewise for the non-food group also increased by 111.324 to 603.713 rupiah.*

**Gambar** 10.1  
**Figures**

**Persentase Pengeluaran per Kapita Sebulan Menurut Kelompok Komoditas di Kabupaten Halmahera Tengah, 2020**  
*Percentage of Monthly Expenditure per Capita by Commodity Group in Halmahera Tengah Regency, 2020*



Sumber/Source : BPS, Survei Sosial Ekonomi Nasional (Susenas) Maret/BPS-Statistics Indonesia, National Socioeconomic Survey March

**Tabel**  
**Table** 10.1

**Rata-rata Pengeluaran per Kapita Sebulan Menurut Kelompok Komoditas (rupiah) di Kabupaten Halmahera Tengah, 2019 dan 2020**  
**Monthly Average Expenditure per Capita by Commodity Group (rupiahs) in Halmahera Tengah Regency, 2019 and 2020**

<b>Kelompok Komoditas/Commodity Group</b>	<b>2019</b>	<b>2020</b>
(1)	(2)	(3)
<b>Makanan/Food</b>		
Padi-padian/ <i>Cereals</i>	75 297	73 362
Umbi-umbian/ <i>Tubers</i>	19 054	22 143
Ikan/udang/cumi/kerang/ <i>Fish/shrimp/common squid/shells</i>	55 255	62 072
Daging/ <i>Meat</i>	8 517	12 440
Telur dan susu/ <i>Eggs and milk</i>	22 571	24 806
Sayur-sayuran/ <i>Vegetables</i>	48 332	51 042
Kacang-kacangan/ <i>Legumes</i>	6 488	7 527
Buah-buahan/ <i>Fruits</i>	45 422	36 810
Minyak dan kelapa/ <i>Oil and coconut</i>	17 279	17 447
Bahan minuman/ <i>Beverage stuffs</i>	27 367	25 247
Bumbu-bumbuan/ <i>Spices</i>	13 023	20 179
Konsumsi lainnya/ <i>Miscellaneous food items</i>	10 110	7 398
Makanan dan minuman jadi/ <i>Prepared food and beverages</i>	125 584	137 582
Rokok/ <i>Cigarettes</i>	109 257	115 146
<b>Jumlah makanan/Total food</b>	<b>583 555</b>	<b>613 201</b>
<b>Bukan makanan/Non-food</b>		
Perumahan dan fasilitas rumah tangga/ <i>Housing and household facilities</i>	280 915	329 817
Aneka komoditas dan jasa/ <i>Goods and services</i>	97 662	121 155
Pakaian, alas kaki, dan tutup kepala/ <i>Clothing, footwear, and headgear</i>	29 418	29 868
Komoditas tahan lama/ <i>Durable goods</i>	46 092	65 185
Pajak, pungutan, dan asuransi/ <i>Taxes and insurance</i>	30 547	43 945
Keperluan pesta dan upacara/kenduri/ <i>Parties and ceremonies</i>	7 755	13 743
<b>Jumlah bukan makanan/Total non-food</b>	<b>492 389</b>	<b>603 713</b>
<b>Jumlah/Total</b>	<b>1 075 944</b>	<b>1 216 915</b>

Catatan/Note: ...

Sumber/Source: BPS, Survei Sosial Ekonomi Nasional (Susenas) Maret/BPS-Statistics Indonesia, National Socioeconomic Survey March

**Tabel**  
**Table** 10.2

**Persentase Pengeluaran per Kapita Sebulan Menurut Kelompok Komoditas di Kabupaten Halmahera Tengah, 2019 dan 2020**  
**Percentage of Monthly Expenditure per Capita by Commodity Group in Halmahera Tengah Regency, 2019 and 2020**

<b>Kelompok Komoditas/Commodity Group</b>	<b>2019</b>	<b>2020</b>
(1)	(2)	(3)
<b>Makanan/Food</b>		
Padi-padian/Cereals	7,00	6,03
Umbi-umbian/Tubers	1,77	1,82
Ikan/udang/cumi/kerang/Fish/shrimp/common squid/shells	5,14	5,10
Daging/Meat	0,79	1,02
Telur dan susu/Eggs and milk	2,10	2,04
Sayur-sayuran/Vegetables	4,49	4,19
Kacang-kacangan/Legumes	0,60	0,62
Buah-buahan/Fruits	4,22	3,02
Minyak dan kelapa/Oil and coconut	1,61	1,43
Bahan minuman/Beverage stuffs	2,54	2,07
Bumbu-bumbuan/Spices	1,21	1,66
Konsumsi lainnya/Miscellaneous food items	0,94	0,61
Makanan dan minuman jadi/Prepared food and beverages	11,67	11,31
Rokok/Cigarettes	10,15	9,46
<b>Jumlah makanan/Total food</b>	<b>54,24</b>	<b>50,39</b>
<b>Bukan makanan/Non-food</b>		
Perumahan dan fasilitas rumah tangga/Housing and household facilities	26,11	27,10
Aneka komoditas dan jasa/Goods and services	9,08	9,96
Pakaian, alas kaki, dan tutup kepala/Clothing, footwear, and headgear	2,73	2,45
Komoditas tahan lama/Durable goods	4,28	5,36
Pajak, pungutan, dan asuransi/Taxes and insurance	2,84	3,61
Keperluan pesta dan upacara/kenduri/Parties and ceremonies	0,72	1,13
<b>Jumlah bukan makanan/Total non-food</b>	<b>45,76</b>	<b>49,61</b>
<b>Jumlah/Total</b>	<b>100,00</b>	<b>100,00</b>

Catatan/Note: ...

Sumber/Source: BPS, Survei Sosial Ekonomi Nasional (Susenas) Maret/BPS-Statistics Indonesia, National Socioeconomic Survey March

**Tabel**  
**Table** 10.3

**Rata-rata Pengeluaran per Kapita Sebulan Menurut Kelompok Pengeluaran (Rupiah) di Kabupaten Halmahera Tengah, 2019 dan 2020**  
**Monthly Average Expenditure Per Capita by Spending Group (Rupiah) in Halmahera Tengah Regency, 2019 and 2020**

<b>Kelompok Pengeluaran</b> <i>Spending Group</i>	<b>2019</b>	<b>2020</b>
(1)	(2)	(3)
40 Persen Terbawah	602 530	612 870
40 Persen Tengah	1 037 624	1 168 148
20 Persen Teratas	2 094 655	2 528 729
<b>Rata-rata/Average</b>	<b>1 075 944</b>	<b>1 216 915</b>

Catatan/Note: ...

Sumber/Source: BPS, Survei Sosial Ekonomi Nasional (Susenas) Maret/BPS-Statistics Indonesia, National Socioeconomic Survey March



11

# PERDAGANGAN

TRADE

TERDAPAT **12** PASAR, **94** TOKO,  
**2.469** KIOS, DAN **1.604**

WARUNG YANG TERSEBAR KE SELURUH  
KABUPATEN HALMAHERA TENGAH DI  
TAHUN 2020





**PENJELASAN TEKNIS**

1. Pedagang Besar adalah pengusaha atau pedagang yang menjual barang dalam jumlah besar untuk setiap jenis barang yang diperdagangkan.
2. Pedagang Kecil/Eceran adalah pelaku usaha distribusi yang kegiatan pokoknya memasarkan barang secara langsung kepada konsumen.
3. Pasar adalah area tempat jual beli barang dengan jumlah penjual lebih dari satu baik yang disebut sebagai pusat perbelanjaan, pasar tradisional, pertokoan, mall, plasa, pusat perdagangan maupun sebutan lainnya.
4. Toko adalah bangunan gedung dengan fungsi usaha yang digunakan untuk menjual barang dan terdiri dari hanya satu penjual.
5. Rumah makan/restoran adalah suatu usaha yang menyediakan jasa pelayanan makanan dan minuman yang dikelola secara komersial.

**TECHNICAL NOTES**

1. *Wholesalers are traders who sell goods in large quantities for each type of goods traded.*
2. *Retail traders are distribution business actors whose main activities market goods directly to consumers.*
3. *Market is an area where the sale and purchase of goods with a number of sellers more than one is well known as shopping centers, traditional markets, shops, malls, plazas, trade centers and other designations.*
4. *Store is a building with a business function that is used to sell goods and consists of only one seller.*
5. *Restaurant is a business that provides commercially managed food and beverage services.*

**ULASAN**

Pada tahun 2020, sarana perdagangan tercatat sebanyak 4.179 unit. Sedikit lebih banyak dibandingkan dengan tahun sebelumnya yaitu 4.159 unit.

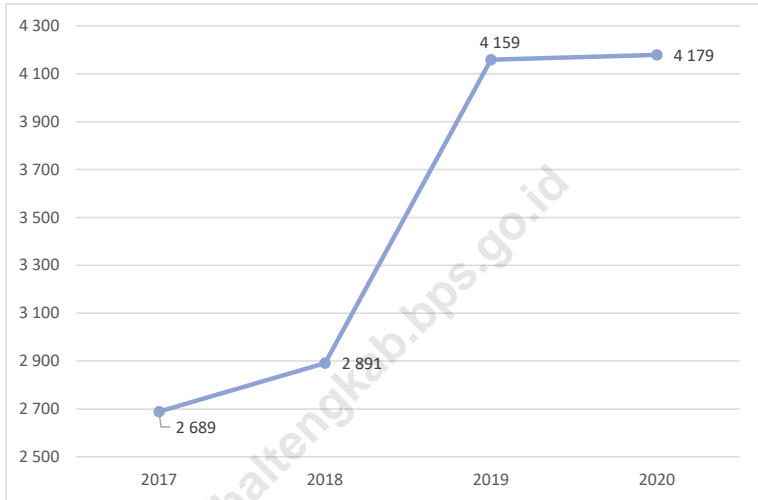
**DESCRIPTION**

*In 2020, there are 4.179 units of trade facilities in Halmahera Tengah Regency, it is increased compared with the previous year that was 4.159 units.*

<https://haltengkab.bps.go.id>

**Gambar** 11.1  
**Figures**

**Jumlah Sarana Perdagangan Menurut Jenisnya di  
Kabupaten Halmahera Tengah, 2017–2020**  
*Number of Trading Facilities by Type of Facility in  
Halmahera Tengah Regency, 2017–2020*



Sumber/Source: Dinas Perindustrian, Perdagangan, Koperasi dan UKM Kabupaten Halmahera Tengah/  
Manufacturing, Trade, and Cooperation Service of Halmahera Tengah Regency

**Tabel** 11.1 **Jumlah Sarana Perdagangan Menurut Jenisnya di Kabupaten Halmahera Tengah, 2017–2020**  
**Table** 11.1 **Number of Trading Facilities by Type of Facility in Halmahera Tengah Regency, 2017–2020**

Jenis Sarana Perdagangan Type of Trading Facilities	2017	2018	2019	2020
(1)	(2)	(3)	(4)	(5)
Pasar/Market	4	6	6	12
Toko/Store	85	85	85	94
Kios	2 100	2 100	2 464	2 469
Warung	500	700	1 604	1 604
<b>Jumlah/Total</b>	<b>2 689</b>	<b>2 891</b>	<b>4 159</b>	<b>4 179</b>

Catatan/Note: ...

Sumber/Source: Dinas Perindustrian, Perdagangan, Koperasi dan UKM Kabupaten Halmahera Tengah/*Manufacturing, Trade, and Cooperation Service of Halmahera Tengah Regency*

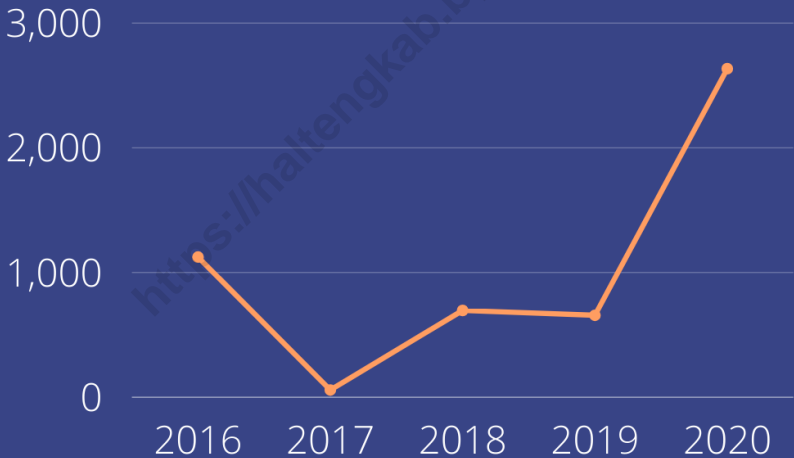


12

# SISTEM NERACA REGIONAL

SYSTEM OF REGIONAL ACCOUNTS

## LAJU PERTUMBUHAN EKONOMI KAB. HALMAHERA TENGAH



PEREKONOMIAN DI KABUPATEN HALMAHERA TENGAH MENGALAMI LAJU YANG SANGAT TINGGI PADA TAHUN 2020, DENGAN KONTRIBUSI LAPANGAN USAHA PALING BESAR ADALAH

**INDUSTRI PENGOLAHAN**

SEBESAR **25.89%**



**PENJELASAN TEKNIS****TECHNICAL NOTES**

1. Penghitungan statistik neraca nasional mengikuti buku petunjuk yang diterbitkan oleh Perserikatan Bangsa Bangsa (PBB) dikenal sebagai Sistem Neraca Nasional (SNN). SNN adalah rekomendasi internasional tentang bagaimana menyusun ukuran aktivitas ekonomi yang sesuai dengan standar neraca baku yang didasarkan pada prinsip-prinsip ekonomi. Rekomendasi yang dimaksud dinyatakan dalam sekumpulan konsep, definisi, klasifikasi, dan aturan neraca yang disepakati secara internasional dalam mengukur indikator tertentu seperti Produk Domestik Bruto (PDB). Salah satu bentuk adaptasi pencatatan statistik nasional adalah melakukan perubahan tahun dasar PDB Indonesia dari tahun 2000 ke 2010. Perubahan tahun dasar PDB dilakukan seiring dengan mengadopsi rekomendasi PBB yang tertuang dalam Sistem Neraca Nasional 2008 (SNA 2008).
  2. Produk Domestik Bruto pada tingkat nasional serta Produk Domestik Regional Bruto (PDRB) pada tingkat regional (provinsi) menggambarkan kemampuan suatu wilayah untuk menciptakan nilai tambah pada suatu waktu tertentu. Untuk menyusun PDB
1. *The method used to estimate national accounts statistics is based on the standard guidelines formed by United Nation known as System of National Accounts (SNA). SNA is the internationally agreed standard set of recommendations on how to compile measures of economic activity in accordance with strict accounting conventions based on economic principles. The recommendations are expressed in term of a set of concepts, definitions, classifications and accounting rules that comprise the internationally agreed standard for measuring indicators such as Gross Domestic Product (GDP). One of the improvement in the national statistical system is to rebase GDP form base year 2000 to 2010 in order to capture current economic condition. It is in line with the United Nations (UN) recommendation on 2008 SNA.*
  2. *The basic measure of the value added arising from economic activity is known as Gross Domestic Product at the national level and Gross Regional Domestic Product (GRDP) at the regional level (provinces/regencies/municipalities). To compile*

maupun PDRB digunakan 2 pendekatan. yaitu lapangan usaha dan pengeluaran. Keduanya menyajikan komposisi data nilai tambah dirinci menurut sumber kegiatan ekonomi (lapangan usaha) dan menurut komponen penggunaannya. PDB maupun PDRB dari sisi lapangan usaha merupakan penjumlahan seluruh komponen nilai tambah bruto yang mampu diciptakan oleh sektor-sektor ekonomi atas berbagai aktivitas produksinya. Sedangkan dari sisi pengeluaran menjelaskan tentang penggunaan dari nilai tambah tersebut.

3. PDB menurut lapangan usaha mengalami perubahan klasifikasi dari 9 lapangan usaha menjadi 17 lapangan usaha. PDB menurut lapangan usaha dirinci menurut total nilai tambah dari seluruh sektor ekonomi yang mencakup lapangan usaha Pertanian. Kehutanan. dan Perikanan; Pertambangan dan Penggalian; Industri Pengolahan; Pengadaan Listrik dan Gas; Pengadaan Air. Pengelolaan Sampah. Limbah dan Daur Ulang; Konstruksi; Perdagangan Besar dan Eceran. Reparasi Mobil dan Sepeda Motor; Transportasi dan Pergudangan; Penyediaan Akomodasi dan Makan Minum; Informasi dan Komunikasi; Jasa Keuangan dan Asuransi; Real Estat; Jasa

*these statistics. two approaches have been used. i.e. "production approach" and "expenditure approach". The first approach is to measure value added produced by various kinds of economic activities. while the second approach is to measure final uses of the country's output. in other words. GDP/GRDP is the sum of total value added produced by all economic industries (activities) and the way of using it.*

3. *GDP by industry classification changes from 9 sectors to 17 industries. GDP by industry is classified by types of economic activities such as Agriculture. Forestry and Fishing; Mining and Quarrying; Manufacturing; Electricity and Gas; Water supply. Sewerage. Waste Management and Remediation Activities; Construction; Wholesale and Retail Trade; Repair of Motor Vehicles and Motorcycles; Transportation and Storage; Accommodation and Food Service Activities; Information and Communication; Financial and Insurance Activities; Real Estate Activities; Business Activities; Public Administration; Defence and Compulsory Social Security; Education; Human Health and*



Perusahaan; Administrasi Pemerintahan. Pertahanan dan Jaminan Sosial Wajib; Jasa Pendidikan; Jasa Kesehatan dan Kegiatan Sosial; dan Jasa lainnya.

*Social Work Activities; and Other Services Activities.*

4. PDB menurut pengeluaran mengalami perubahan klasifikasi dimana pengeluaran konsumsi Lembaga Non Profit yang Melayani Rumah Tangga (LNPR) yang sebelumnya termasuk bagian dari pengeluaran konsumsi rumah tangga menjadi komponen terpisah. Sehingga klasifikasi PDB menurut pengeluaran dirinci menjadi 7 komponen yaitu komponen pengeluaran konsumsi rumah tangga. pengeluaran konsumsi LNPR. pengeluaran konsumsi pemerintah. pembentukan modal tetap bruto. perubahan inventori. ekspor barang dan jasa. dan impor barang dan jasa.

4. *GDP by expenditure classification changes where consumption expenditure Non-profit Institutions Serving Households (NPISH) previously included as part of household consumption expenditure is taken out into separate component. So that. GDP by type of expenditures is classified into: household consumption expenditure. NPISH consumption expenditure. government consumption expenditure. gross fixed capital formation. changes in inventories. exports of goods and services. and imports of goods and services.*

5. Pengeluaran konsumsi rumah tangga mencakup berbagai pengeluaran konsumsi akhir rumah tangga atas barang dan jasa untuk memenuhi kebutuhan individu ataupun kelompok secara langsung. Pengeluaran rumah tangga di sini mencakup makanan dan minuman selain restoran; pakaian. alas kaki dan jasa perawatannya; perumahan dan perlengkapan rumah tangga; kesehatan dan pendidikan; transportasi dan komunikasi;

5. *Household consumption expenditures consist of expenditures incurred by households. which are used for both individual or collective needs. Household consumptions are classified into food and beverages other than restaurants; clothing. footwear. and related maintenance services; housing and household equipment; health and education; transport and communication; restaurants and hotels; and others.*

restoran dan hotel serta lainnya.

6. Pengeluaran Pemerintah terdiri dari Pengeluaran Konsumsi Individu dan Pengeluaran Konsumsi Kolektif. Barang dan jasa individu merupakan barang dan jasa privat, dimana ciri-ciri barang privat adalah a) Scarcity, yaitu ada kelangkaan/keterbatasan dalam jumlah; b) Excludable consumption, yaitu konsumsi suatu barang dapat dibatasi hanya pada mereka yang memenuhi persyaratan tertentu (biasanya harga); c) Rivalrous competition, yaitu konsumsi oleh satu konsumen akan mengurangi atau menghilangkan kesempatan pihak lain untuk melakukan hal serupa. Contoh barang dan jasa yang dihasilkan pemerintah dan tergolong sebagai barang dan jasa individu adalah jasa pelayanan kesehatan pemerintah di rumah sakit/puskesmas dan jasa pendidikan di sekolah/universitas negeri. Sedangkan barang dan jasa kolektif ekuivalen dengan barang publik yang memiliki ciri a) Non rivalry, yaitu penggunaan satu konsumen terhadap suatu barang tidak mengurangi kesempatan konsumen lain untuk juga mengkonsumsi barang tersebut; b) Non excludable, yaitu apabila suatu barang publik tersedia, maka tidak ada yang dapat menghalangi siapapun
6. *Government consumption expenditure consists of Individual Consumption Expenditure and Collective Consumption Expenditure. Individual goods and services are private goods and services, which the characteristics of private goods is a) Scarcity, that there is a scarcity/limited in number; b) Excludable consumption, the consumption of goods can be limited only to those who meet certain requirements (usually the price); c) Rivalrous competition, ie consumption by the consumer will reduce or eliminate the chance of another party to do so. Examples of goods and services produced by government and classified as goods and services of individuals is the government health services in hospitals/health centers and education services in schools/universities. Collective goods and services equivalent to public goods characterized by a) Non-rivalry, namely the use of a consumer for an item does not reduce the chance of another consumer to also consume goods; b) Non-excludable, i.e. when a public good available, then nothing can hinder anyone to benefit from the goods or in other words everyone has access to the goods. Examples of goods and services produced by government and classified as collective goods and services is carried military*

untuk memperoleh manfaat dari barang tersebut atau dengan kata lain setiap orang memiliki akses ke barang tersebut. Contoh barang dan jasa yang dihasilkan pemerintah dan tergolong sebagai barang dan jasa kolektif adalah jasa pertahanan yang dilakukan TNI dan keamanan yang dilakukan kepolisian.

7. Pembentukan Modal Tetap Bruto (PMTB) mencakup pengadaan, pembuatan, dan pembelian barang modal. Barang modal dimaksud adalah barang-barang yang digunakan untuk proses produksi, tahan lama atau yang mempunyai umur pemakaian lebih dari satu tahun seperti bangunan, mesin-mesin dan alat angkut. Termasuk pula di sini perbaikan besar (berat) yang sifatnya memperpanjang umur atau mengubah bentuk atau kapasitas barang modal tersebut. Pengeluaran barang modal untuk keperluan militer juga dicakup sebagai PMTB. Klasifikasi komponen PMTB dibagi menjadi 6 sub komponen yaitu Konstruksi; Mesin dan Peralatan; Kendaraan; Peralatan Lainnya; Cultivated Biological Resources (CBR) dan Produk Kekayaan Intelektual.
  8. Ekspor barang dan jasa merupakan transaksi perdagangan barang dan jasa dari penduduk (residen) ke bukan penduduk (nonresiden).
7. *Gross Fixed Capital Formation (GFCF) includes procurement, manufacture, and the purchase of capital goods. Capital goods are goods which are used for the production process, durable or have a service life of more than one year such as buildings, machinery, and transportation equipment. Including here: huge improvement that are to extend the life or changing the shape or the capacity of the capital goods. Capital expenditures for military purposes are also covered as GFCF. GFCF component are classified into six sub-components: Construction; Machinery and Equipment; vehicle; Other equipment; Cultivated Biological Resources (CBR) and Intellectual Property Product.*
  8. *Exports of goods and services consist of transactions of goods and services from residents to non-residents. Imports of goods*

Impor barang dan jasa adalah transaksi perdagangan dari bukan penduduk ke penduduk. Ekspor atau impor barang terjadi pada saat terjadi perubahan hak kepemilikan barang antara penduduk dengan bukan penduduk (dengan atau tanpa perpindahan fisik barang tersebut). Pada PDB dengan tahun dasar 2010, ekspor dan impor barang dirinci menjadi nonmigas dan migas.

*and services consist of transaction of goods and services from non-residents to residents. Exports and imports of goods occur when there are changes in ownership of goods between residents and non-residents (with or without physical movements of goods across frontiers). On the GDP at 2010 basic year, exports and imports of goods specified into non oil and gas and oil and gas.*

9. Produk Domestik Bruto maupun agregat turunannya disajikan dalam 2 (dua) versi penilaian, yaitu atas dasar "harga berlaku" dan atas dasar "harga konstan". Disebut sebagai harga berlaku karena seluruh agregat dinilai dengan menggunakan harga pada tahun berjalan, sedangkan harga konstan penilaiannya didasarkan kepada harga satu tahun dasar tertentu. dalam publikasi ini digunakan harga tahun 2010.

9. *GDP and its aggregations are presented in two forms: at current market prices and at constant base year market prices. in presenting current market prices, all aggregates are valued at current market prices, while base year constant market prices are shown by valuing all aggregates at fixed base year prices. Year of 2010 is used as the base year in this publication.*

10. Laju pertumbuhan Produk Domestik Bruto diperoleh dari perhitungan PDB atas dasar harga konstan. Diperoleh dengan cara mengurangi nilai PDB pada tahun ke-n terhadap nilai pada tahun ke n-1 (tahun sebelumnya), dibagi dengan nilai pada tahun ke n-1, dikalikan dengan 100 persen. Laju pertumbuhan menunjukkan perkembangan

10. *Growth rate of Gross Domestic Product is derived from GDP at constant market prices. It is obtained by subtracting the value of GDP year n with the value of GDP year n-1, divided by the value of GDP year n-1 then multiplied by 100 percent. The growth rate of GDP explains the income growth during the given period.*

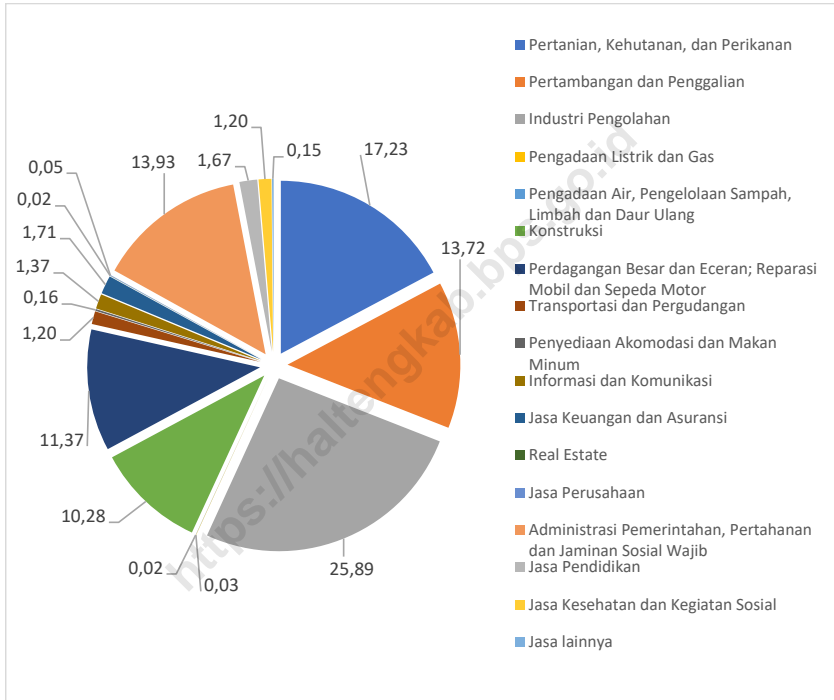
agregat pendapatan dari satu waktu tertentu terhadap waktu sebelumnya.

<https://halmengkab.bps.go.id>

<b>ULASAN</b>	<b>DESCRIPTION</b>
<p>Produk Domestik regional Bruto (PDRB) didefinisikan sebagai keseluruhan nilai tambah barang dan jasa yang dihasilkan dalam waktu satu tahun di wilayah tertentu.</p>	<p><i>Gross Domestic Regional Product (GDRP) is defined as total value added of the goods and services which are produced in the certain period of region.</i></p>
<p>PDRB Kabupaten Halmahera Tengah atas dasar harga berlaku pada tahun 2020 tercatat sebesar 3.163.570,19 juta rupiah.</p>	<p><i>In 2020, GDRP at current market prices is recorded at 3.163.570,19 million rupiahs.</i></p>
<p>PDRB Kabupaten Halmahera Tengah atas dasar harga konstan pada tahun 2020 adalah sebesar 1.922.829,0 juta rupiah.</p>	<p><i>In the same year, GDRP at constant market prices is recorded 1.922.829,0 million rupiahs.</i></p>
<p>Pertumbuhan ekonomi Kabupaten Halmahera Tengah pada tahun 2020 adalah 26,34.</p>	<p><i>The economic growth in 2020 is 26,34.</i></p>

**Gambar** 12.1  
**Figures**

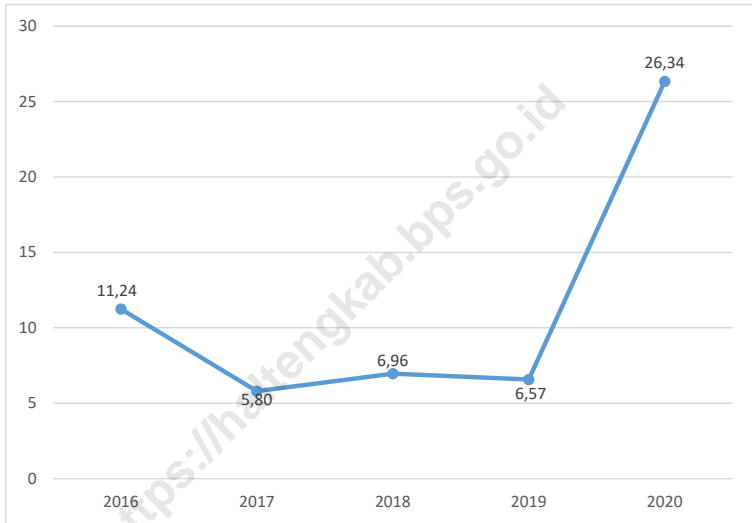
**Distribusi Persentase Produk Domestik Regional Bruto Atas Dasar Harga Berlaku Menurut Lapangan Usaha di Kabupaten Halmahera Tengah, 2020**  
**Percentage Distribution of Gross Regional Domestic Product at Current Market Prices by Industry in Halmahera Tengah Regency, 2020**



Sumber/Source: BPS, berbagai sensus, survei dan sumber lain/BPS-Statistics Indonesia, various census, survey, and other sources

**Gambar** 12.2  
**Figures**

**Laju Pertumbuhan Produk Domestik Regional Bruto Atas Dasar Harga Konstan 2010 Menurut Lapangan Usaha di Kabupaten Halmahera Tengah (persen), 2016–2020**  
**Growth Rate of Gross Regional Domestic Product at 2010 Constant Market Prices by Industry in Halmahera Tengah Regency (percent), 2016–2020**



Sumber/Source: BPS, berbagai sensus, survei dan sumber lain/BPS-Statistics Indonesia, various census, survey, and other sources



**Tabel**  
**Table** 12.1.

**Produk Domestik Regional Bruto Atas Dasar Harga  
Berlaku Menurut Lapangan Usaha di Kabupaten  
Halmahera Tengah (miliar rupiah), 2016–2020**  
*Gross Regional Domestic Product at Current Market Prices  
by Industry in Halmahera Tengah Regency (billion rupiahs),  
2016–2020*

Lapangan Usaha/Industry	2016	2017	2018	2019 <sup>1</sup>	2020 <sup>2</sup>
(1)	(2)	(3)	(4)	(5)	(6)
A Pertanian, Kehutanan, dan Perikanan/ <i>Agriculture, Forestry, and Fishing</i>	450,30	470,23	496,12	530,01	544,93
B Pertambangan dan Penggalian/ <i>Mining and Quarrying</i>	244,03	297,84	394,54	415,10	434,07
C Industri Pengolahan/ <i>Manufacturing</i>	148,81	172,09	227,78	147,51	818,90
D Pengadaan Listrik dan Gas/ <i>Electricity and Gas</i>	0,53	0,66	0,68	0,75	0,81
E Pengadaan Air; Pengelolaan Sampah, Limbah, dan Daur Ulang/ <i>Water Supply; Sewerage, Waste Management, and Remediation Activities</i>	0,45	0,47	0,51	0,54	0,56
F Konstruksi/ <i>Construction</i>	136,87	151,98	172,66	313,78	325,22
G Perdagangan Besar dan Eceran; Reparasi Mobil dan Sepeda Motor/ <i>Wholesale and Retail Trade; Repair of Motor Vehicles and Motorcycles</i>	264,72	287,49	320,77	355,96	359,74
H Transportasi dan Pergudangan/ <i>Transportation and Storage</i>	26,93	30,46	33,81	37,83	38,07
I Penyediaan Akomodasi dan Makan Minum/ <i>Accommodation and Food Service Activities</i>	3,62	4,07	4,52	5,19	5,20
J Informasi dan Komunikasi/ <i>Information and Communication</i>	29,75	32,23	34,76	39,99	43,47

Lanjutan Tabel/*Continued Table 12.1*

Lapangan Usaha/ <i>Industry</i>		2016	2017	2018	2019 <sup>1</sup>	2020 <sup>2</sup>
(1)		(2)	(3)	(4)	(5)	(6)
K	Jasa Keuangan dan Asuransi/ <i>Financial and Insurance Activities</i>	41,22	43,56	48,06	52,04	54,10
L	Real Estat/ <i>Real Estate Activities</i>	0,63	0,66	0,70	0,77	0,79
M,N	Jasa Perusahaan/ <i>Business Activities</i>	1,19	1,33	1,47	1,59	1,61
O	Administrasi Pemerintahan, Pertahanan, dan Jaminan Sosial Wajib/ <i>Public Administration and Defence; Compulsory Social Security</i>	352,41	363,10	376,79	434,47	440,84
P	Jasa Pendidikan/ <i>Education</i>	38,22	43,45	46,98	52,25	52,68
Q	Jasa Kesehatan dan Kegiatan Sosial/ <i>Human Health and Social Work Activities</i>	25,62	27,90	31,21	34,92	37,85
R,S,T,U	Jasa Lainnya/ <i>Other Services Activities</i>	3,66	3,94	4,35	4,73	4,72
<b>Produk Domestik Regional Bruto/<i>Gross Regional Domestic Product</i></b>		<b>1 768,97</b>	<b>1 931,45</b>	<b>2 195,69</b>	<b>2 427,42</b>	<b>3 163,57</b>

Catatan/Note: <sup>1</sup> Angka sementara/*Preliminary Figures*

<sup>2</sup> Angka sangat sementara/*Very Preliminary Figures*

Sumber/Source: BPS, berbagai sensus, survei dan sumber lain/*BPS-Statistics Indonesia, various census, survey, and other sources*

**Tabel**  
**Table** 12.2

**Produk Domestik Regional Bruto Atas Dasar Harga Konstan 2010 Menurut Lapangan Usaha di Kabupaten Halmahera Tengah (miliar rupiah), 2016–2020**  
**Gross Regional Domestic Product at 2010 Constant Market Prices by Industry in Halmahera Tengah Regency (billion rupiahs), 2016–2020**

Lapangan Usaha/Industry		2016	2017	2018	2019 <sup>a</sup>	2020 <sup>b</sup>
(1)		(2)	(3)	(4)	(5)	(6)
A	Pertanian, Kehutanan, dan Perikanan/ <i>Agriculture, Forestry, and Fishing</i>	293,56	300,96	310,11	319,13	322,36
B	Pertambangan dan Penggalian/ <i>Mining and Quarrying</i>	195,42	216,25	238,06	239,11	243,73
C	Industri Pengolahan/ <i>Manufacturing</i>	127,19	143,51	165,17	107,10	486,93
D	Pengadaan Listrik dan Gas/ <i>Electricity and Gas</i>	0,47	0,51	0,51	0,57	0,61
E	Pengadaan Air; Pengelolaan Sampah, Limbah, dan Daur Ulang/ <i>Water Supply; Sewerage, Waste Management, and Remediation Activities</i>	0,33	0,34	0,36	0,38	0,40
F	Konstruksi/ <i>Construction</i>	101,25	108,63	115,78	200,73	205,85
G	Perdagangan Besar dan Eceran; Reparasi Mobil dan Sepeda Motor/ <i>Wholesale and Retail Trade; Repair of Motor Vehicles and Motorcycles</i>	179,97	187,61	204,73	221,38	221,71
H	Transportasi dan Pergudangan/ <i>Transportation and Storage</i>	19,06	20,76	22,45	24,28	24,06
I	Penyediaan Akomodasi dan Makan Minum/ <i>Accommodation and Food Service Activities</i>	2,46	2,68	2,92	3,29	3,27
J	Informasi dan Komunikasi/ <i>Information and Communication</i>	21,79	23,26	24,35	27,70	30,29

Lanjutan Tabel/*Continued Table 12.2*

<b>Lapangan Usaha/Industry</b>		<b>2016</b>	<b>2017</b>	<b>2018</b>	<b>2019<sup>1</sup></b>	<b>2020<sup>2</sup></b>
(1)		(2)	(3)	(4)	(5)	(6)
K	Jasa Keuangan dan Asuransi/ <i>Financial and Insurance Activities</i>	29,18	29,67	31,45	33,31	35,00
L	Real Estat/ <i>Real Estate Activities</i>	0,54	0,56	0,57	0,61	0,62
M,N	Jasa Perusahaan/ <i>Business Activities</i>	0,96	1,02	1,07	1,13	1,13
O	Administrasi Pemerintahan, Pertahanan, dan Jaminan Sosial Wajib/ <i>Public Administration and Defence; Compulsory Social Security</i>	238,70	244,61	251,67	278,76	280,97
P	Jasa Pendidikan/ <i>Education</i>	29,57	31,85	33,87	37,28	37,29
Q	Jasa Kesehatan dan Kegiatan Sosial/ <i>Human Health and Social Work Activities</i>	19,12	20,43	22,25	24,28	25,76
R,S,T,U	Jasa Lainnya/ <i>Other Services Activities</i>	2,43	2,54	2,73	2,89	2,85
<b>Produk Domestik Regional Bruto/<i>Gross Regional Domestic Product</i></b>		<b>1 261,99</b>	<b>1 335,19</b>	<b>1 428,07</b>	<b>1 521,92</b>	<b>1 922,83</b>

Catatan/Note: <sup>1</sup> Angka sementara/*Preliminary Figures*

<sup>2</sup> Angka sangat sementara/*Very Preliminary Figures*

Sumber/Source: BPS, berbagai sensus, survei dan sumber lain/*BPS-Statistics Indonesia, various census, survey, and other sources*

**Tabel**  
**Table** 12.3

**Distribusi Persentase Produk Domestik Regional Bruto Atas Dasar Harga Berlaku Menurut Lapangan Usaha di Kabupaten Halmahera Tengah, 2016–2020**  
**Percentage Distribution of Gross Regional Domestic Product at Current Market Prices by Industry in Halmahera Tengah Regency, 2016–2020**

Lapangan Usaha/ <i>Industry</i>	2016	2017	2018	2019 <sup>1</sup>	2020 <sup>2</sup>
(1)	(2)	(3)	(4)	(5)	(6)
A Pertanian, Kehutanan, dan Perikanan/ <i>Agriculture, Forestry, and Fishing</i>	25,46	24,35	22,60	21,83	17,23
B Pertambangan dan Penggalian/ <i>Mining and Quarrying</i>	13,79	15,42	17,97	17,10	13,72
C Industri Pengolahan/ <i>Manufacturing</i>	8,41	8,91	10,37	6,08	25,89
D Pengadaan Listrik dan Gas/ <i>Electricity and Gas</i>	0,03	0,03	0,03	0,03	0,03
E Pengadaan Air; Pengelolaan Sampah, Limbah, dan Daur Ulang/ <i>Water Supply; Sewerage, Waste Management, and Remediation Activities</i>	0,03	0,02	0,02	0,02	0,02
F Konstruksi/ <i>Construction</i>	7,74	7,87	7,86	12,93	10,28
G Perdagangan Besar dan Eceran; Reparasi Mobil dan Sepeda Motor/ <i>Wholesale and Retail Trade; Repair of Motor Vehicles and Motorcycles</i>	14,96	14,88	14,61	14,66	11,37
H Transportasi dan Pergudangan/ <i>Transportation and Storage</i>	1,52	1,58	1,54	1,56	1,20
I Penyediaan Akomodasi dan Makan Minum/ <i>Accommodation and Food Service Activities</i>	0,20	0,21	0,21	0,21	0,16
J Informasi dan Komunikasi/ <i>Information and Communication</i>	1,68	1,67	1,58	1,65	1,37
K Jasa Keuangan dan Asuransi/ <i>Financial and Insurance Activities</i>	2,33	2,26	2,19	2,14	1,71

Lanjutan Tabel/*Continued Table* 12.3

Lapangan Usaha/ <i>Industry</i>		2016	2017	2018	2019 <sup>1</sup>	2020 <sup>2</sup>
(1)		(2)	(3)	(4)	(5)	(6)
L	Real Estat/ <i>Real Estate Activities</i>	0,04	0,03	0,03	0,03	0,02
M,N	Jasa Perusahaan/ <i>Business Activities</i>	0,07	0,07	0,07	0,07	0,05
O	Administrasi Pemerintahan, Pertahanan, dan Jaminan Sosial Wajib/ <i>Public Administration and Defence; Compulsory Social Security</i>	19,92	18,80	17,16	17,90	13,93
P	Jasa Pendidikan/ <i>Education</i>	2,16	2,25	2,14	2,15	1,67
Q	Jasa Kesehatan dan Kegiatan Sosial/ <i>Human Health and Social Work Activities</i>	1,45	1,44	1,42	1,44	1,20
R,S,T,U	Jasa Lainnya/ <i>Other Services Activities</i>	0,21	0,20	0,20	0,19	0,15
<b>Produk Domestik Regional Bruto/<i>Gross Regional Domestic Product</i></b>		<b>100,00</b>	<b>100,00</b>	<b>100,00</b>	<b>100,00</b>	<b>100,00</b>

Catatan/*Note*: <sup>1</sup> Angka sementara/*Preliminary Figures*

<sup>2</sup> Angka sangat sementara/*Very Preliminary Figures*

Sumber/*Source*: BPS, berbagai sensus, survei dan sumber lain/*BPS-Statistics Indonesia, various census, survey, and other sources*

**Tabel**  
**Table** 12.4

**Laju Pertumbuhan Produk Domestik Regional Bruto Atas Dasar Harga Konstan 2010 Menurut Lapangan Usaha di Kabupaten Halmahera Tengah (persen), 2017–2020**  
**Growth Rate of Gross Regional Domestic Product at 2010 Constant Market Prices by Industry in Halmahera Tengah Regency (percent), 2017–2020**

<b>Lapangan Usaha/Industry</b>	<b>2016</b>	<b>2017</b>	<b>2018</b>	<b>2019<sup>1</sup></b>	<b>2020<sup>2</sup></b>
(1)	(2)	(3)	(4)	(5)	(6)
A Pertanian, Kehutanan, dan Perikanan/ <i>Agriculture, Forestry, and Fishing</i>	2,74	2,52	3,04	2,91	1,01
B Pertambangan dan Penggalian/ <i>Mining and Quarrying</i>	1,42	10,66	10,09	0,44	1,93
C Industri Pengolahan/ <i>Manufacturing</i>	280,01	12,83	15,10	-35,16	354,66
D Pengadaan Listrik dan Gas/ <i>Electricity and Gas</i>	24,63	8,21	1,68	9,55	8,24
E Pengadaan Air; Pengelolaan Sampah, Limbah, dan Daur Ulang/ <i>Water Supply; Sewerage, Waste Management, and Remediation Activities</i>	0,16	3,83	5,87	5,23	3,54
F Konstruksi/ <i>Construction</i>	4,02	7,28	6,59	73,37	2,55
G Perdagangan Besar dan Eceran; Reparasi Mobil dan Sepeda Motor/ <i>Wholesale and Retail Trade; Repair of Motor Vehicles and Motorcycles</i>	4,09	4,25	9,12	8,13	0,15
H Transportasi dan Pergudangan/ <i>Transportation and Storage</i>	4,32	8,93	8,13	8,16	-0,91
I Penyediaan Akomodasi dan Makan Minum/ <i>Accommodation and Food Service Activities</i>	3,34	8,68	9,10	12,53	-0,32

Lanjutan Tabel/Continued Table 12.4

Lapangan Usaha/Industry		2016	2017	2018	2019 <sup>1</sup>	2020 <sup>2</sup>
(1)		(2)	(3)	(4)	(5)	(6)
J	Informasi dan Komunikasi/ Information and Communication	4,68	6,77	4,69	13,74	9,36
K	Jasa Keuangan dan Asuransi/ Financial and Insurance Activities	5,86	1,67	6,02	5,91	5,07
L	Real Estat/Real Estate Activities	2,84	3,18	2,46	5,99	2,40
M,N	Jasa Perusahaan/Business Activities	5,79	5,88	5,36	4,92	0,26
O	Administrasi Pemerintahan, Pertahanan, dan Jaminan Sosial Wajib/Public Administration and Defence; Compulsory Social Security	2,85	2,48	2,88	10,77	0,79
P	Jasa Pendidikan/Education	3,74	7,72	6,34	10,06	0,03
Q	Jasa Kesehatan dan Kegiatan Sosial/Human Health and Social Work Activities	4,75	6,85	8,88	9,15	6,09
R,S,T,U	Jasa Lainnya/Other Services Activities	5,96	4,67	7,54	5,97	-1,56
<b>Produk Domestik Regional Bruto/Gross Regional Domestic Product</b>		<b>11,24</b>	<b>5,80</b>	<b>6,96</b>	<b>6,57</b>	<b>26,34</b>

Catatan/Note: <sup>1</sup> Angka sementara/Preliminary Figures

<sup>2</sup> Angka sangat sementara/Very Preliminary Figures

Sumber/Source: BPS, berbagai sensus, survei dan sumber lain/BPS-Statistics Indonesia, various census, survey, and other sources



13

# PERBANDINGAN ANTAR KABUPATEN

REGENCY COMPARISON



TOTAL PENDUDUK PROVINSI  
MALUKU UTARA ADALAH

1.282.937 **JIWA**



**PENJELASAN TEKNIS**

1. Sumber data yang digunakan dalam bab ini adalah dari Badan Pusat Statistik Provinsi Maluku Utara
2. Jumlah penduduk setiap kabupaten/kota merupakan angka proyeksi yang merujuk dari hasil Sensus Penduduk 2020 Estimasi tersebut memperhatikan perubahan tingkat kelahiran, kematian, dan perpindahan penduduk.
3. Laju pertumbuhan produk domestik bruto regional (PDRB) per kapita menggunakan data PDRB per kapita atas dasar harga konstan. Diperoleh dengan cara mengurangi nilai PDRB per kapita pada tahun ke-n dengan nilai pada tahun ke n-1 (tahun sebelumnya), dibagi dengan nilai pada tahun ke n-1, kemudian dikalikan dengan 100 persen. Laju pertumbuhan tersebut menunjukkan perkembangan agregat pendapatan per kapita penduduk dari satu waktu tertentu terhadap waktu sebelumnya (perkembangan berantai).
4. Data kemiskinan setiap kabupaten/kota berasal dari Survei Sosial Ekonomi Nasional (Susenas) Modul Konsumsi yang dilaksanakan setiap 6 bulan sekali.

**TECHNICAL NOTES**

1. *Data sources in this chapter were mainly from the BPS Statistics of Maluku Utara Province*
2. *Population data of each regency/ municipal are based projection number refer to the population census. The estimates took into account the trends in fertility, mortality, and migration.*
3. *Growth rate of per capita gross domestic regional product (GDRP) is derived from per capita GDRP at constant market prices. It is obtained by subtracting the value of per capita GDRP year n with the value of per capita GDRP year n-1, divided by the value of per capita GDRP year n-1 then multiplied by 100 percent. The growth rate of per capita GDRP explains the per capita income growth during the given period.*
4. *Poverty data in each regency / city comes from the National Socioeconomic Survey (Susenas) Consumption Module which is carried out every 6 months. Data*

Data kemiskinan kabupaten/ kota dirilis setiap tahun.

*on district / city poverty number is released every year.*

5. Indeks Pembangunan Manusia (IPM) adalah ukuran ringkas rata-rata capaian/keberhasilan dimensi utama pembangunan manusia, yaitu: umur panjang dan hidup sehat, mempunyai pengetahuan, dan memiliki standar hidup yang layak.

5. *The Human Development Index (HDI) is a summary measure of average achievement in key dimensions of human development: a long and healthy life, being knowledgeable, and have a decent standard of living.*

<https://haltengkab.bps.go.id>

**ULASAN****DESCRIPTION**

Pada tahun 2020, jumlah penduduk Maluku Utara adalah 1.282.937 jiwa. Kabupaten yang mempunyai jumlah penduduk terbanyak adalah Kabupaten Halmahera Selatan dengan jumlah penduduk sebesar 248.395 jiwa. Kabupaten/Kota yang mempunyai jumlah penduduk paling sedikit adalah Kabupaten Halmahera Tengah dengan jumlah penduduk sebesar 56.802 jiwa.

Pada tahun 2020, PDRB Provinsi Maluku Utara tumbuh sebesar 4,92 persen. Kabupaten/Kota yang pertumbuhan ekonominya paling tinggi di Maluku Utara adalah Kabupaten Halmahera Tengah dan yang paling rendah adalah Kota Ternate.

Pada tahun 2020, jumlah penduduk miskin di Maluku Utara adalah 86,37 ribu jiwa. Sementara itu, Kabupaten/Kota yang penduduk miskin nya paling besar di maluku utara adalah Kabupaten Halmahera Timur dan yang paling sedikit adalah Kabupaten Pulau Taliabu.

Pada tahun 2020, IPM di Maluku Utara adalah 68,49. Kabupaten/Kota dengan IPM paling tinggi di Maluku Utara adalah Kota Ternate dan yang paling rendah adalah Kabupaten Pulau Taliabu.

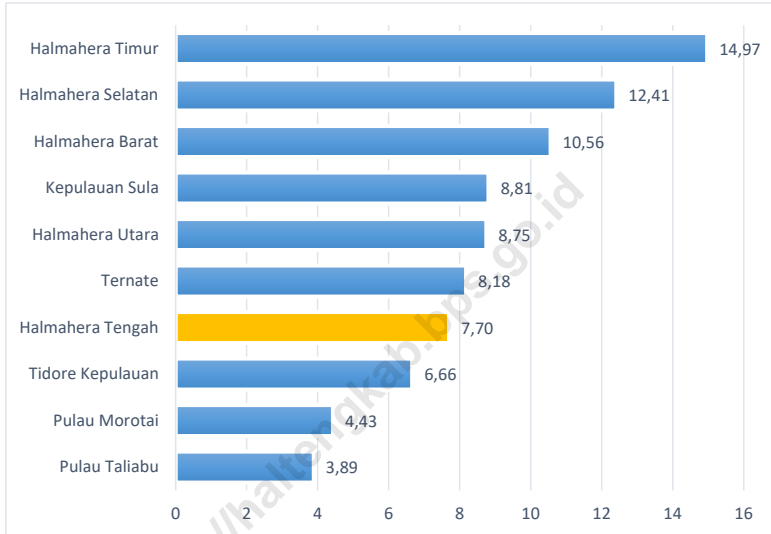
*In 2020, the population of North Maluku was 1.282.937 people. Regency which has the highest population is South Halmahera Regency with a population of 248.395 people. Regencies / cities that have the fewest populations are Halmahera Tengah Regency with a population of 56.802 people.*

*In 2020, North Maluku Province's GRDP grew by 4,92 percent. Regency / City with the highest economic growth in North Maluku is Halmahera Tengah Regency and the lowest is Ternate City.*

*In 2020, the number of poor people in North Maluku was 86,37 thousand people. Meanwhile, the regencies / cities that have the most poor population in North Maluku are East Halmahera Regency and the least is Pulau Taliabu Regency.*

*In 2020, the HDI in North Maluku was 68,49. Regency / City with the highest HDI in North Maluku is Ternate City and the lowest is Pulau Taliabu Regency*

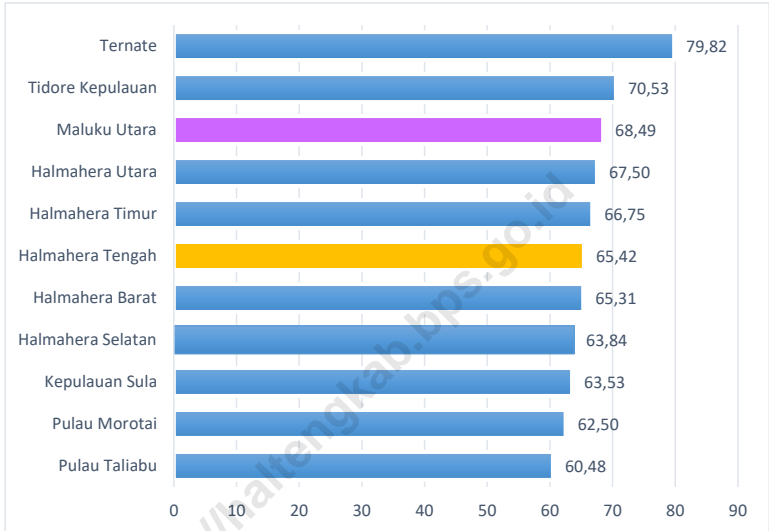
**Gambar** 13.1 **Jumlah Penduduk Miskin Menurut Kabupaten/Kota di Provinsi Maluku Utara (ribu), 2020**  
**Number of Poor Population by Regency/Municipality in Maluku Utara Province (thousand), 2020**



Sumber/Source: Survei Sosial Ekonomi Nasional/National Socio Economic Survey

**Gambar** 13.2  
**Figures**

**Indeks Pembangunan Manusia Menurut Kabupaten/  
Kota di Provinsi Maluku Utara , 2020**  
*Human Development Index by Regency/Municipality in  
Maluku Utara Province, 2020*



Sumber/Source: BPS/BPS-Statistics Indonesia

**Tabel** 13.1 **Jumlah Penduduk Menurut Kabupaten/Kota di Provinsi Maluku Utara (ribu), 2016–2020**  
**Table** 13.1 **Population by Regency/Municipality in Maluku Utara Province (thousand), 2016–2020**

Kabupaten/Kota Regency/Municipality	2016 <sup>1</sup>	2017 <sup>1</sup>	2018 <sup>1</sup>	2019 <sup>1</sup>	2020 <sup>2</sup>
(1)	(2)	(3)	(4)	(5)	(6)
Halmahera Barat	112 722	114 502	116 513	118 287	132 349
Halmahera Tengah	51 315	52 813	54 190	55 728	56 802
Kepulauan Sula	97 177	99 196	100 967	102 886	104 082
Halmahera Selatan	223 460	227 280	231 217	235 090	248 395
Halmahera Utara	183 596	187 104	190 531	193 851	197 638
Halmahera Timur	87 680	90 070	92 618	95 005	91 707
Pulau Morotai	62 412	64 001	65 573	67 284	74 436
Pulau Taliabu	51 316	51 928	52 503	53 018	58 047
Ternate	218 028	223 111	228 105	233 208	205 001
Tidore Kepulauan	98 206	99 337	100 415	101 414	114 480
<b>Maluku Utara</b>	<b>1 185 912</b>	<b>1 209 342</b>	<b>1 232 632</b>	<b>1 255 771</b>	<b>1 282 937</b>

Catatan/Note: ...

Sumber/Source: <sup>1</sup> BPS, Proyeksi Penduduk Indonesia 2010–2035/BPS-Statistics Indonesia, Indonesia Population Projection 2010–2035

<sup>2</sup> BPS, Sensus Penduduk (SP) 2020/BPS-Statistics Indonesia, 2020 Population Census



**Tabel**  
**Table** 13.2

**Laju Pertumbuhan Produk Domestik Regional Bruto Atas Dasar Harga Konstan 2010 Menurut Kabupaten/Kota di Provinsi Maluku Utara (persen), 2016–2020**  
***Rate of Growth of Gross Regional Domestic Products at Constant 2010 Prices by Regency/Municipality in Maluku Utara Province(percent), 2016–2020***

Kabupaten/Kota Regency/Municipality	2016	2017	2018	2019 <sup>1</sup>	2020 <sup>2</sup>
(1)	(2)	(3)	(4)	(5)	(6)
Halmahera Barat	5,13	5,00	5,03	5,51	0,62
Halmahera Tengah	11,24	5,80	6,96	6,57	26,34
Kepulauan Sula	5,11	4,83	5,57	6,27	0,41
Halmahera Selatan	5,69	16,06	15,44	12,46	16,22
Halmahera Utara	4,03	6,62	2,41	2,97	-0,15
Halmahera Timur	5,50	7,17	8,00	5,52	0,57
Pulau Morotai	6,29	6,21	6,69	4,58	2,68
Pulau Taliabu	5,69	5,30	12,05	9,45	1,06
Ternate	7,99	7,55	8,26	8,16	-0,85
Tidore Kepulauan	5,23	6,00	6,03	6,43	1,99

Catatan/Note: <sup>1</sup> Angka sementara/Preliminary Figures

<sup>2</sup> Angka sangat sementara/Very Preliminary Figures

Sumber/Source: Produk Domestik Regional Bruto Provinsi Maluku Utara/Gross Regional Domestic Products Maluku Utara Province

**Tabel**  
**Table** 13.3

**Jumlah Penduduk Miskin Menurut Kabupaten/Kota di  
Provinsi Maluku Utara (ribu), 2016–2020**  
**Number of Poor Population by Regency/Municipality in  
Maluku Utara Province (thousand), 2016–2020**

Kabupaten/Kota Regency/Municipality	2016	2017	2018	2019	2020
(1)	(2)	(3)	(4)	(5)	(6)
Halmahera Barat	9,84	9,9	10,14	10,13	10,56
Halmahera Tengah	7,1	4,42	7,51	7,81	7,70
Kepulauan Sula	8,79	8,79	9,19	9,29	8,81
Halmahera Selatan	9,06	9,25	11,01	11,79	12,41
Halmahera Utara	7,59	7,84	8,56	8,79	8,75
Halmahera Timur	13,48	13,62	13,82	14,53	14,97
Pulau Morotai	4,38	4,5	4,67	4,86	4,43
Pulau Taliabu	3,73	3,71	3,85	3,98	3,89
Ternate	5,74	6,04	6,76	7,25	8,18
Tidore Kepulauan	4,96	5,39	5,95	6,17	6,66
<b>Maluku Utara</b>	<b>74,68</b>	<b>76,47</b>	<b>81,46</b>	<b>84,60</b>	<b>86,37</b>

Catatan/Note: ...

Sumber/Source: Survei Sosial Ekonomi Nasional/National Socio Economic Survey

**Tabel**  
**Table** 13.4**Indeks Pembangunan Manusia Menurut Kabupaten/Kota  
di Provinsi Maluku Utara , 2016–2020**  
*Human Development Index by Regency/Municipality in  
Maluku Utara Province, 2016–2020*

<b>Kabupaten/Kota</b> <i>Regency/Municipality</i>	<b>2016</b>	<b>2017</b>	<b>2018</b>	<b>2019</b>	<b>2020</b>
(1)	(2)	(3)	(4)	(5)	(6)
Halmahera Barat	63,83	64,19	64,54	65,34	65,31
Halmahera Tengah	63,05	63,89	64,66	65,55	65,42
Kepulauan Sula	61,25	62,04	62,96	63,64	63,53
Halmahera Selatan	62,17	62,64	63,39	64,11	63,84
Halmahera Utara	66,02	66,52	67,30	67,75	67,50
Halmahera Timur	64,92	65,77	66,20	66,74	66,75
Pulau Morotai	59,87	60,71	61,39	62,38	62,50
Pulau Taliabu	58,66	59,03	59,67	60,62	60,48
Ternate	77,80	78,48	79,13	80,03	79,82
Tidore Kepulauan	68,37	69,25	69,89	70,83	70,53
<b>Maluku Utara</b>	<b>66,63</b>	<b>67,20</b>	<b>67,76</b>	<b>68,70</b>	<b>68,49</b>

Catatan/Note: ...

Sumber/Source: BPS/BPS-Statistics Indonesia





# DATA

## MENCERDASKAN BANGSA

— *Enlighten The Nation* —



**BADAN PUSAT STATISTIK  
KABUPATEN HALMAHERA TENGAH  
BPS-STATISTICS OF  
HALMAHERA TENGAH REGENCY**

Jl. Poros Weda - Payahe. Kecamatan Weda  
E-mail : [bps8202@bps.go.id](mailto:bps8202@bps.go.id)  
Homepage: <http://haltengkab.bps.go.id>

ISSN 2502-9029

