

KABUPATEN MALUKU BARAT DAYA DALAM ANGKA

Maluku Barat Daya Regency in Figures

2021

dayakab.bps.go.id



KABUPATEN MALUKU BARAT DAYA DALAM ANGKA

Maluku Barat Daya Regency in Figures

2021



BADAN PUSAT STATISTIK
KABUPATEN MALUKU BARAT DAYA
BPS - Statistics of Maluku Barat Daya Regency

KABUPATEN MALUKU BARAT DAYA DALAM ANGKA
Maluku Barat Daya Regency in Figures
2021

ISSN: 2598-6708

No. Publikasi/*Publication Number*: 81080.2101

Katalog /*Catalog*: 1102001.8108

Ukuran Buku/*Book Size*: 14,8 cm x 21 cm

Jumlah Halaman/*Number of Pages* : xl + 284 hal/*pages*

Naskah/*Manuscript*:

BPS Kabupaten Maluku Barat Daya

BPS-Statistics of Maluku Barat Daya Regency

Penyunting/*Editor*:

BPS Kabupaten Maluku Barat Daya

BPS-Statistics of Maluku Barat Daya Regency

Desain Kover/*Cover Design*:

Seksi Integrasi Pengolahan dan Diseminasi Statistik

Section of Integration Processing and Statistics Dissemination

Ilustrasi Kover/*Cover Illustration*:

Gunung Berapi Damer/*Volcano of Damer*

Diterbitkan oleh/*Published by*:

©BPS Kabupaten Maluku Barat Daya/*BPS-Statistics of Maluku Barat Daya Regency*


Dicetak oleh/*Printed by*:

BPS Kabupaten Maluku Barat Daya

Dilarang mengumumkan, mendistribusikan, mengomunikasikan, dan/atau menggandakan sebagian atau seluruh isi buku ini untuk tujuan komersil tanpa izin tertulis dari Badan Pusat Statistik.

Prohibited to announce, distribute, communicate, and/or copy part or all of this book for commercial purpose without permission from BPS-Statistics Indonesia.

PETA WILAYAH KABUPATEN MALUKU BARAT DAYA MAP OF MALUKU BARAT DAYA REGENCY



KEPALA BPS KABUPATEN MALUKU BARAT DAYA
CHIEF STATISTICIAN OF MALUKU BARAT DAYA REGENCY



CORNELES BULOHLABNA, SST, M.Si



KATA PENGANTAR

Kabupaten Maluku Barat Daya Dalam Angka 2021 merupakan publikasi tahunan yang diterbitkan oleh BPS Kabupaten Maluku Barat Daya. Disadari bahwa publikasi ini belum sepenuhnya memenuhi harapan pihak pemakai data khususnya para perencana, namun diharapkan dapat membantu melengkapi penyusunan rencana pembangunan di Kabupaten Maluku Barat Daya.

Publikasi ini dapat terwujud berkat kerja sama dan bantuan dari berbagai pihak baik instansi pemerintah maupun swasta. Kepada semua pihak yang telah memberikan bantuan disampaikan penghargaan dan terima kasih yang sebesar besarnya.

Walaupun publikasi ini telah disiapkan sebaik-baiknya, namun disadari masih ada kekurangan dan kesalahan yang terjadi. Untuk perbaikan publikasi ini, tanggapan dan saran yang bersifat konstruktif dari para pemakai sangat diharapkan.

Tiakur, Februari 2021

Kepala BPS

Kabupaten Maluku Barat Daya

CORNELES BULOHLABNA



PREFACE

Maluku Barat Daya Regency in Figures 2020 is an annual publication written by BPS Regency of Maluku Barat Daya. Honestly, this publication has not perfected yet and has not filled the user's hope, especially for the planners yet, but hopefully it can help to equip compilation of development planning in this new regency.

This comprehensive publication has been made possible with the assistance and contribution from several governmental institutions and private organizations. To all parties who have been involved in the preparation of this publication, I would like to express my sincerest appreciation and gratitude.

Comments and constructive suggestions for the improvement of this publication are always welcome.

*Tiakur, February 2021
Chief Statistician of
Maluku Barat Daya Regency*

CORNELES BULOHLABNA

DAFTAR ISI / CONTENTS

	Halaman <i>Page</i>
Kata Pengantar/ <i>Preface</i>	vii
Daftar Isi/ <i>Contents</i>	ix
Daftar Tabel/ <i>List of Tables</i>	xi
Daftar Gambar/ <i>List of Figures</i>	xxxii
Daftar Singkatan/ <i>List of Abbreviations</i>	xxxvii
Statistik Kunci/ <i>Key Statistics</i>	xxxix
1. Geografi dan Iklim/ <i>Geography and Climate</i>	1
2. Pemerintahan/ <i>Government</i>	17
3. Penduduk dan Ketenagakerjaan/ <i>Population and Employment</i>	45
4. Sosial dan Kesejahteraan Rakyat/ <i>Social and Welfare</i>	61
5. Pertanian, Kehutanan, Peternakan, dan Perikanan/ <i>Agriculture, Forestry, Livestock, and Fishery</i>	123
6. Industri, Pertambangan, dan Energi/ <i>Industry, Mining, and Energy</i>	189
7. Pariwisata/ <i>Tourism</i>	203
8. Transportasi dan Komunikasi/ <i>Transportation and Communication</i>	219
9. Perbankan, Koperasi, dan Harga-harga/ <i>Banking, Cooperative, dan Prices</i>	233
10. Pengeluaran Penduduk/ <i>Population Expenditure</i>	241
11. Perdagangan/ <i>Trade</i>	249
12. Sistem Neraca Regional/ <i>System of Regional Accounts</i>	259
13. Perbandingan Antar Kabupaten/Kota/ <i>Regency/Municipal Comparison</i>	275

DAFTAR TABEL/LIST OF TABLES

Halaman
Page

1. GEOGRAFI DAN IKLIM/GEOGRAPHY AND CLIMATE

1.1 KEADAAN GEOGRAFI

GEOGRAPHY CONDITION

1.1.1	Luas Daerah dan Jumlah Pulau Menurut Kecamatan di Kabupaten Maluku Barat Daya, 2020 <i>Total Area and Number of Islands by Subdistrict in Maluku Barat Daya Regency, 2020</i>	7
1.1.2	Tinggi Wilayah dan Jarak ke Ibukota Kabupaten Menurut Kecamatan di Kabupaten Maluku Barat Daya, 2020 <i>Altitude and Distance to the Capital of Regency by Subdistrict in Maluku Barat Daya Regency, 2020</i>	9
1.1.3	Letak Geografis Kabupaten Maluku Barat Daya <i>Maluku Barat Daya Regency Geographic Location</i>	10
1.1.4	Luas Kepulauan di Kabupaten Maluku Barat Daya <i>Total Area of Maluku Barat Daya Regency Archipelago</i>	10
1.1.5	Gunung di Kabupaten Maluku Barat Daya <i>Maluku Barat Daya Regency's Mountain</i>	11
1.1.6	Danau di Kabupaten Maluku Barat Daya <i>Maluku Barat Daya Regency's Lake</i>	11
1.1.7	Sungai di Kabupaten Maluku Barat Daya <i>Maluku Barat Daya Regency's River</i>	12

1.2 KEADAAN IKLIM

CLIMATE CONDITION

1.2.1	Pengamatan Unsur Iklim Menurut Bulan di Stasiun Meteorologi Mathilda Batlayeri Saumlaki, 2020 <i>Observation of Climate Elements by Months at Meteorologi Mathilda Batlayeri Saumlaki Station, 2020</i>	14
-------	--	----

2. PEMERINTAHAN/GOVERNMENT

2.1 WILAYAH ADMINISTRATIF

ADMINISTRATIVE AREA

2.1.1	Jumlah Desa ¹ /Kelurahan Menurut Kecamatan di Kabupaten Maluku Barat Daya, 2016–2020 <i>Number of Villages¹/Kelurahan by Subdistrict in Maluku Barat Daya Regency, 2016–2020.....</i>	22
2.2	DEWAN PERWAKILAN RAKYAT DAERAH REGIONAL HOUSE OF REPRESENTATIVE	
2.2.1	Jumlah Anggota Dewan Perwakilan Rakyat Daerah Menurut Partai Politik dan Jenis Kelamin di Kabupaten Maluku Barat Daya, 2020 <i>Number of Regional House of Representatives's Members by Political Parties and Sex in Maluku Barat Daya Regency, 2020.....</i>	23
2.2.2	Nama-nama Ketua dan Wakil Ketua DPRD di Kabupaten Maluku Barat Daya <i>Name of Regional House of Representatives of Maluku Barat Daya Regency's Chairman and Vice-Chairman</i>	24
2.2.3	Jumlah Keputusan DPRD di Kabupaten Maluku Barat Daya, 2016-2020 <i>Number of Regional House of Representatives's Decision in Maluku Barat Daya Regency, 2016-2020</i>	24
2.2.4	Komposisi Keanggotaan DPRD Kabupaten Maluku Barat Daya, 2020 <i>Compotition of Regional House of Representatives's Members of Maluku Barat Daya Regency, 2020.....</i>	25
2.2.5	Komposisi Keanggotaan DPRD Kabupaten Maluku Barat Daya Menurut Kelompok Umur dan Jenis Kelamin, 2020 <i>Compotition of Regional House of Representatives's Members of Maluku Barat Daya Regency by Age Group and Sex, 2020.....</i>	26
2.3	SUMBER DAYA MANUSIA HUMAN RESOURCES	
2.3.1	Jumlah Pegawai Negeri Sipil Menurut Jabatan dan Jenis Kelamin di Kabupaten Maluku Barat Daya, Desember 2019 dan Desember 2020 <i>Number of Civil Servants by Occupation and Sex in Maluku Barat Daya Regency, December 2019 dan December 2020</i>	27
2.3.2	Jumlah Pegawai Negeri Sipil Menurut Tingkat Pendidikan dan Jenis Kelamin di Kabupaten Maluku Barat Daya, Desember 2019 dan Desember 2020 <i>Number of Civil Servants by Educational Level and Sex in Maluku Barat Daya Regency, Desember 2019 dan Desember 2020</i>	29

2.3.3	Jumlah Pegawai Negeri Sipil Menurut Tingkat Kepangkatan dan Jenis Kelamin di Kabupaten Maluku Barat Daya, Desember 2019 dan Desember 2020 <i>Number of Civil Servants by Hierarchy and Sex in Maluku Barat Daya Regency, Desember 2019 dan Desember 2020</i>	31
2.3.4	Jumlah Pegawai Negeri Sipil Menurut Dinas/Instansi Pemerintah dan Jenis Kelamin di Kabupaten Maluku Barat Daya, 2020 <i>Number of Civil Servants by Institution/Office and Sex in Maluku Barat Daya Regency, 2020</i>	33
2.3.5	Banyaknya Pegawai Negeri Sipil Daerah Otonom Menurut Unit Organisasi dan Golongan Kepangkatan di Kabupaten Maluku Barat Daya, 2020 <i>Total of Autonomous Region Civil Servant by Organization Unit and Stratification Group in Maluku Barat Daya Regency, 2020</i>	36
2.4	KEUANGAN PEMERINTAH GOVERNMENT FINANCE	
2.4.1	Realisasi Pendapatan Pemerintah Kabupaten Maluku Barat Daya Menurut Jenis Pendapatan (ribu rupiah), 2017–2020 <i>Actual Maluku Barat Daya Regency Government Revenues by Kind of Revenues (thousand rupiahs), 2017–2020.....</i>	39
2.4.2	Realisasi Belanja Pemerintah Kabupaten Maluku Barat Daya Menurut Jenis Belanja (ribu rupiah), 2017–2020 <i>Actual Maluku Barat Daya Regency Government Expenditures by Kind of Expenditures (thousand rupiahs), 2017–2020.....</i>	41
2.5	BAGIAN PEMERINTAHAN KANTOR BUPATI REGENT'S OFFICE GOVERNANCE	
2.5.1	Nama-nama Bupati/Wakil Bupati, Sekeretaris Daerah Kabupaten Maluku Barat Daya <i>Bupati/Vice Bupati, Regional Secretary Names of Maluku Barat Daya Regency</i>	43
2.2.3	Jumlah Peraturan dan Keputusan Pemerintah Daerah di Kabupaten Maluku Barat Daya, 2016-2020 <i>Number of Regulations and Decisions of Government in Maluku Barat Daya Regency, 2016-2020</i>	44

**3. PENDUDUK DAN KETENAGAKERJAAN/
POPULATION AND EMPLOYMENT**

**3.1 PENDUDUK
POPULATION**

3.1.1	Penduduk, Laju Pertumbuhan Penduduk per Tahun, Distribusi Persentase Penduduk, Kepadatan Penduduk, Rasio Jenis Kelamin Penduduk Menurut Kecamatan di Kabupaten Maluku Barat Daya, 2020 <i>Population, Annual Population Growth Rate, Percentage Distribution of Population, Population Density, and Population Sex Ratio by Subdistrict in Maluku Barat Daya Regency, 2020.....</i>	51
3.1.2	Jumlah Penduduk Menurut Kelompok Umur dan Jenis Kelamin di Kabupaten Maluku Barat Daya, 2020 <i>Population by Age Groups and Sex in Maluku Barat Daya Regency, 2020.....</i>	54

**3.2 KETENAGAKERJAAN
EMPLOYMENT**

3.2.1	Jumlah Penduduk Berumur 15 Tahun Keatas Menurut Jenis Kegiatan Selama Seminggu yang Lalu dan Jenis Kelamin di Kabupaten Maluku Barat Daya, 2020 <i>Population Aged 15 Years and Over by Type of Activity During The Previous Week and Sex in Maluku Barat Daya Regency, 2020.....</i>	55
3.2.2	Penduduk Berumur 15 Tahun ke Atas Menurut Pendidikan Tertinggi yang Ditamatkan dan Jenis Kegiatan Selama Seminggu yang Lalu di Kabupaten Maluku Barat Daya, 2020 <i>Population 15 Years of Age and Over by Educational Attainment and Type of Activity During the Previous Week in Maluku Barat Daya Regency, 2020.....</i>	56
3.2.3	Penduduk Berumur 15 Tahun Ke Atas yang Bekerja Selama Seminggu yang Lalu Menurut Status Pekerjaan Utama dan Jenis Kelamin di Kabupaten Maluku Barat Daya, 2020 <i>Population 15 Years of Age and Over who Worked During The Previous Week by Main Employment Status and Sex in Maluku Barat Daya Regency, 2020.....</i>	58

3.2.4	Jumlah Pencari Kerja Terdaftar Menurut Tingkat Pendidikan Tertinggi yang Ditamatkan dan Jenis Kelamin di Kabupaten Maluku Barat Daya, 2020 <i>Number of Registered Job Applicants by Educational Attainment and Gender in Maluku Barat Daya Regency, 2020</i>	59
4.	SOSIAL DAN KESEJAHTERAAN RAKYAT/SOCIAL AND WELFARE	
4.1	PENDIDIKAN	
	EDUCATION	
4.1.1	Jumlah Sekolah, Guru, dan Murid Taman Kanak-Kanak (TK) di Bawah Kementerian Pendidikan dan Kebudayaan Menurut Kecamatan di Kabupaten Maluku Barat Daya, 2019/2020 dan 2020/2021 <i>Number of Schools, Teachers, and Pupils in Kindergarten Under The Ministry of Education and Culture by Subdistrict in Maluku Barat Daya Regency, 2019/2020 and 2020/2021</i>	70
4.1.2	Jumlah Sekolah, Guru, dan Murid Sekolah Dasar (SD) di Bawah Kementerian Pendidikan dan Kebudayaan Menurut Kecamatan di Kabupaten Maluku Barat Daya, 2019/2020 dan 2020/2021 <i>Number of Schools, Teachers, and Pupils in Primary Schools Under The Ministry of Education and Culture by Subdistrict in Maluku Barat Daya Regency, 2019/2020 and 2020/2021</i>	73
4.1.3	Jumlah Sekolah, Guru, dan Murid Sekolah Menengah Pertama (SMP) di Bawah Kementerian Pendidikan dan Kebudayaan Menurut Kecamatan di Kabupaten Maluku Barat Daya, 2019/2020 dan 2020/2021 <i>Number of Schools, Teachers, and Pupils in Junior High Schools Under The Ministry of Education and Culture by Subdistrict in Maluku Barat Daya Regency, 2019/2020 and 2020/2021</i>	76
4.1.4	Jumlah Sekolah, Guru, dan Murid Sekolah Menengah Atas (SMA) di Bawah Kementerian Pendidikan dan Kebudayaan Menurut Kecamatan di Kabupaten Maluku Barat Daya, 2019/2020 dan 2020/2021 <i>Number of Schools, Teachers, and Pupils in Senior High Schools Under The Ministry of Education and Culture by Subdistrict in Maluku Barat Daya Regency, 2019/2020 and 2020/2021</i>	79

4.1.5	Jumlah Sekolah, Guru, dan Murid Sekolah Menengah Kejuruan (SMK) di Bawah Kementerian Pendidikan dan Kebudayaan Menurut Kecamatan di Kabupaten Maluku Barat Daya, 2019/2020 dan 2020/2021 <i>Number of Schools, Teachers, and Pupils in Vocational High Schools Under The Ministry of Education and Culture by Subdistrict in Maluku Barat Daya Regency, 2019/2020 and 2020/2021</i>	82
4.1.6	Jumlah Desa ¹ /Kelurahan yang Memiliki Fasilitas Sekolah Menurut Kecamatan dan Tingkat Pendidikan di Kabupaten Maluku Barat Daya, 2018–2020 <i>Number of Villages¹/Kelurahan Having Educational Facilities by Subdistrict and Educational Level in Maluku Barat Daya Regency, 2018–2020</i>	85
4.1.7	Angka Partisipasi Murni (APM) dan Angka Partisipasi Kasar (APK) Menurut Jenjang Pendidikan di Kabupaten Maluku Barat Daya, 2019 dan 2020 <i>Net Participation Rates and Gross Participation Rates by Educational Level in Maluku Barat Daya Regency, 2019 and 2020.....</i>	90
4.2	KESEHATAN	
	HEALTH	
4.2.1	Jumlah Desa ¹ /Kelurahan Yang Memiliki Sarana Kesehatan Menurut Kecamatan di Kabupaten Maluku Barat Daya, 2018–2020 <i>Number of Villages¹/Kelurahan Having Health Facilities by Subdistrict in Maluku Barat Daya Regency, 2018–2020.....</i>	91
4.2.2	Jumlah Tenaga Kesehatan Menurut Kecamatan di Kabupaten Maluku Barat Daya, 2020 <i>Number of Health Personnel by Subdistrict in Maluku Barat Daya Regency, 2020</i>	97
4.2.3	Jumlah Dokter Spesialis, Dokter Umum, dan Dokter Gigi Menurut Sarana Pelayanan Kesehatan di Kabupaten Maluku Barat Daya, 2020 <i>Number of Specialist Doctor, Generalist Doctor, and Dentist by Type of Health Facility in Maluku Barat Daya Regency, 2020.....</i>	99
4.2.4	Tenaga Usaha Perbaikan Gizi Keluarga (UPGK) Menurut Kecamatan Di Kabupaten Maluku Barat Daya, 2020	

	<i>Cadres of Family Nutrient Improvement Program by Subdistrict in Maluku Barat Daya Regency, 2020</i>	100
4.2.5	Hasil Monitoring Status Gizi Pada Beberapa Desa UPGK Menurut Kecamatan Di Kabupaten Maluku Barat Daya, 2020 <i>Supervised Result of Nutrient Status for some UPGK Village by Subdistrict in Maluku Barat Daya Regency, 2020</i>	101
4.2.6	Kunjungan Kesehatan Ibu dan Anak Menurut Kecamatan Di Kabupaten Maluku Barat Daya, 2020 <i>Mother and Children Healt Visit by Subdistrict in Maluku Barat Daya Regency, 2020</i>	103
4.2.7	Persentase Balita Yang Pernah Mendapat Imunisasi Menurut Jenis Imunisasi di Kabupaten Maluku Barat Daya, 2017-2020 <i>Percentage of Children Under Five Years Who Had Immunization by Type of Immunization in Maluku Barat Daya Regency, 2017-2020</i>	105
4.2.8	Jumlah Kasus 10 Penyakit Terbanyak di Kabupaten Maluku Barat Daya, 2020 <i>10 Most Occurred Diseases Cases in Maluku Barat Daya Regency, 2020</i>	106
4.2.9	Jumlah Bayi Lahir, Bayi Berat Badan Lahir Rendah (BBLR), BBLR Dirujuk, dan Bergizi Buruk di Kabupaten Maluku Barat Daya, 2020 <i>Number of Births, Babies with Low Birth Weights (LBW), Treated LBW, and Malnutrition Cases in Maluku Barat Daya Regency, 2020</i>	107
4.2.10	Jumlah Ibu Hamil, Melakukan Kunjungan K1, Melakukan Kunjungan K4, Kurang Energi Kronis (KEK), dan Mendapat Tablet Zat Besi (Fe) di Kabupaten Maluku Barat Daya, 2020 <i>Number of Pregnant Women, Those with One Visit and Four Visits of Antenatal Care, Chronic Energy Deficiency (CED), and Receiving Iron Supplement in Maluku Barat Daya Regency, 2020</i>	108
4.2.11	Jumlah Remaja Usia 15-24 Tahun yang Mendapat Penyuluhan Tentang Kesehatan Reproduksi (Kespro), HIV/AIDS, dan Keluarga Berencana (KB) Menurut Kecamatan di Kabupaten Maluku Barat Daya, 2020 <i>Number of Young People Aged 15 - 24 Who Had Counselling on Reproductive Health, HIV/AIDS, and Family Planning by Subdistrict in Maluku Barat Daya Regency, 2020</i>	109

4.2.12	Jumlah Kasus HIV/AIDS, IMS, DBD, Diare, TB, dan Malaria Menurut Kecamatan di Kabupaten Maluku Barat Daya, 2020 <i>HIV/AIDS, sexually Transmitted Infection, Dengue Fever, Diarrhea, Tuberculosis (TB) and Malaria Cases by Subdistrict in Maluku Barat Daya Regency, 2020</i>	110
4.2.13	Jumlah Peserta KB Aktif Menurut Kecamatan di Kabupaten Maluku Barat Daya, 2020 <i>Number of Family Planning Participants by Subdistrict in Maluku Barat Daya Regency, 2020</i>	111
4.2.14	Jumlah Klinik Keluarga Berencana (KKB) dan Pos Pelayanan Keluarga Berencana Desa (PPKBD) Menurut Kecamatan di Kabupaten Maluku Barat Daya, 2020 <i>Number of Family Planning Clinics and Village Family Planning Service Units by Subdistrict in Maluku Barat Daya Regency, 2020</i>	113
4.3	AGAMA DAN SOSIAL LAINNYA RELIGION AND OTHER SOCIAL AFFAIRS	
4.3.1	Jumlah Penduduk Menurut Kecamatan dan Agama yang Dianut di Kabupaten Maluku Barat Daya, 2020 <i>Population by Subdistrict and Religion in Maluku Barat Daya Regency, 2020</i>	114
4.3.2	Jumlah Tempat Peribadatan Menurut Kecamatan di Kabupaten Maluku Barat Daya, 2020 <i>Number of Places of Worship by Subdistrict in Maluku Barat Daya Regency, 2020</i>	115
4.3.3	Jumlah Desa ¹ /Kelurahan yang Mengalami Bencana Alam ² Menurut Kecamatan di Kabupaten Maluku Barat Daya, 2018-2020 <i>Number of Villages¹/Kelurahan that Had Natural Disaster² by Subdistrict in Maluku Barat Daya Regency, 2018-2020</i>	116
4.4	KEMISKINAN POVERTY	
4.4.1	Garis Kemiskinan, Jumlah, dan Persentase Penduduk Miskin di Kabupaten Maluku Barat Daya, 2013–2020 <i>Poverty Line, Number, and Percentage of Poor People in Maluku Barat Daya Regency, 2013–2020</i>	119

4.4.2	Indeks Kedalaman Kemiskinan dan Indeks Keparahan Kemiskinan di Kabupaten Maluku Barat Daya, 2013–2020 <i>Poverty Gap Index and Poverty Severity Index in Maluku Barat Daya Regency, 2013–2020</i>	120
4.5	KRIMINALITAS	
	CRIME	
4.5.1	Jumlah Pidana Diproses Menurut Jenis Tindak Pidana Umum dan Tingkat Pemrosesannya di Lingkungan Kejaksaan Negeri Maluku Barat Daya, 2020 <i>Total of Processed Crime by Crime Type and Process Rate in Maluku Barat Daya National Attorney, 2020</i>	121
5.	PERTANIAN, KEHUTANAN, PETERNAKAN, DAN PERIKANAN/ AGRICULTURE, FORESTRY, LIVESTOCK, AND FISHERY	
5.1	HORTIKULTURA	
	HORTICULTURE	
5.1.1	Luas Panen Tanaman Sayuran Menurut Kecamatan dan Jenis Tanaman di Kabupaten Maluku Barat Daya (ha), 2019 dan 2020 <i>Harvested Area of Vegetables by Subdistrict and Kind of Plant in Maluku Barat Daya Regency (ha), 2019 and 2020</i>	130
5.1.2	Produksi Tanaman Sayuran Menurut Kecamatan dan Jenis Tanaman di Kabupaten Maluku Barat Daya (kuintal), 2019 dan 2020 <i>Production of Vegetables by Subdistrict and Kind of Plant in Maluku Barat Daya Regency (quintal), 2019 and 2020</i>	137
5.1.3	Luas Panen Tanaman Sayuran dan Buah-buahan Semusim Menurut Jenis Tanaman di Kabupaten Maluku Barat Daya (ha), 2017–2020 <i>Harvested Area of Seasonal Vegetables and Fruits by Kind of Plant in Maluku Barat Daya Regency (ha), 2017–2020</i>	144
5.1.4	Produksi Tanaman Sayuran dan Buah-buahan Semusim Menurut Jenis Tanaman di Kabupaten Maluku Barat Daya (kuintal), 2017–2020 <i>Production of Seasonal Vegetables and Fruits by Kind of Plant in Maluku Barat Daya Regency (quintal), 2017–2020</i>	145
5.1.5	Luas Panen Tanaman Biofarmaka Menurut Kecamatan dan Jenis Tanaman di Kabupaten Maluku Barat Daya (m ²), 2019 dan 2020	

	<i>Harvested Area of Medicinal Plants by Subdistrict and Kind of Plant in Maluku Barat Daya Regency (m²), 2019 and 2020</i>	146
5.1.6	Produksi Tanaman Biofarmaka Menurut Kecamatan dan Jenis Tanaman di Kabupaten Maluku Barat Daya (kg), 2019 and 2020 <i>Production of Medicinal Plants by Subdistrict and Kind of Plant in Maluku Barat Daya Regency (kg), 2019 and 2020</i>	148
5.1.7	Luas Panen Tanaman Biofarmaka Menurut Jenis Tanaman di Kabupaten Maluku Barat Daya (m ²), 2017–2020 <i>Harvested Area of Medicinal Plants by Kind of Plant in Maluku Barat Daya Regency (m²), 2017–2020.....</i>	150
5.1.8	Produksi Tanaman Biofarmaka Menurut Jenis Tanaman di Kabupaten Maluku Barat Daya (kg), 2017–2020 <i>Production of Medicinal Plants by Kind of Plant in Maluku Barat Daya (kg),2017–2020</i>	151
5.1.9	Luas Panen Tanaman Hias Menurut Kecamatan dan Jenis Tanaman di Kabupaten Maluku Barat Daya (m ²), 2019 and 2020 <i>Harvested Area of Ornamental Plants by Subdistrict and Kind of Plant in Maluku Barat Daya Regency (m²), 2019 and 2020</i>	152
5.1.10	Produksi Tanaman Hias Menurut Kecamatan dan Jenis Tanaman di Kabupaten Maluku Barat Daya (tangkai), 2019 and 2020 <i>Production of Ornamental Plants by Subdistrict and Kind of Plant in Maluku Barat Daya Regency (stalks), 2019 and 2020.....</i>	154
5.1.11	Luas Panen Tanaman Hias Menurut Jenis Tanaman di Kabupaten Maluku Barat Daya (m ²), 2017–2020 <i>Harvested Area of Ornamental Plants by Kind of Plant in Maluku Barat Daya Regency (m²), 2017–2020.....</i>	156
5.1.12	Produksi Tanaman Hias Menurut Jenis Tanaman di Kabupaten Maluku Barat Daya (tangkai), 2017–2020 <i>Production of Ornamental Plants by Kind of Plant in Maluku Barat Daya Regency (stalks), 2017–2020</i>	157
5.1.13	Produksi Buah-buahan Menurut Kecamatan dan Jenis Tanaman di Kabupaten Maluku Barat Daya (kuintal), 2019 and 2020 <i>Production of Fruits by Subdistrict and Kind of Plant in Maluku Barat Daya Regency(kuintal), 2019 and 2020.....</i>	158

5.1.14	Produksi Buah–Buahan dan Sayuran Tahunan Menurut Jenis Tanaman di Kabupaten Maluku Barat Daya (ton), 2017–2020 <i>Production of Annual Fruits and Vegetables by Kind of Plant in Maluku Barat Daya Regency (ton), 2017–2020</i>	164
5.2	PERKEBUNAN	
	ESTATE CROPS	
5.2.1	Luas Areal Tanaman Perkebunan Menurut Kecamatan dan Jenis Tanaman di Kabupaten Maluku Barat Daya (ha), 2019 dan 2020 <i>Planted Area of Estate Crops by Subdistrict and Type of Crops in Maluku Barat Daya Regency (ha), 2019 and 2020</i>	165
5.2.2	Produksi Perkebunan Menurut Kecamatan dan Jenis Tanaman di Kabupaten Maluku Barat Daya (ton), 2019 dan 2020 <i>Production of Estate by Subdistrict and Type of Crops in Maluku Barat Daya Regency (ton), 2019 and 2020</i>	169
5.3	TANAMAN PANGAN	
	FOOD CROPS	
5.3.1	Luas Areal, Luas Panen, dan Produksi Padi Ladang Menurut Kecamatan di Kabupaten Maluku Barat Daya, 2020 <i>Land Area, Harvested Area, and Production of Dry Land Paddy by Subdistrict in Maluku Barat Daya Regency, 2020</i>	173
5.3.2	Luas Areal, Luas Panen, dan Produksi Jagung Menurut Kecamatan di Kabupaten Maluku Barat Daya, 2020 <i>Land Area, Harvested Area, and Production of Maize by Subdistrict in Maluku Barat Daya Regency, 2020</i>	174
5.3.3	Luas Areal, Luas Panen, dan Produksi Ketela Pohon Menurut Kecamatan di Kabupaten Maluku Barat Daya, 2020 <i>Land Area, Harvested Area, and Production of Cassava by Subdistrict in Maluku Barat Daya Regency, 2020</i>	175
5.3.4	Luas Areal, Luas Panen, dan Produksi Ketela Rambat Menurut Kecamatan di Kabupaten Maluku Barat Daya, 2020 <i>Land Area, Harvested Area, and Production of Sweet Potato by Subdistrict in Maluku Barat Daya Regency, 2020</i>	176
5.3.5	Luas Areal, Luas Panen, dan Produksi Kacang Tanah Menurut Kecamatan di Kabupaten Maluku Barat Daya, 2020	

	Halaman Page
	177
5.3.6	178
5.4	
5.4.1	179
5.4.2	180
5.4.3	181
5.5	
5.5.1	182
5.5.2	183
5.5.3	184

5.5.4	Banyaknya Produksi Rumput Laut Menurut Kecamatan Di Kabupaten Maluku Barat Daya, 2020 <i>Seaweed Total Production by Subdistrict Maluku Barat Daya Regency, 2020</i>	185
5.5.5	Hasil Produksi dan Nilai Perikanan Menurut Kelompok Ikan Di Kabupaten Maluku Barat Daya, 2016 - 2020 <i>Fish Production and the Value by Fish Group in Maluku Barat Daya Regency, 2016 - 2020</i>	186
5.5.6	Banyaknya Produksi Rumput Laut Menurut Kecamatan Di Kabupaten Maluku Barat Daya, 2020 <i>Seaweed Total Production by Subdistrict Maluku Barat Daya Regency, 2020</i>	187
5.6	KEHUTANAN	
	FORESTY	
5.6.1	Luas Kawasan Hutan di Kabupaten Maluku Barat Daya, 2020 <i>Forest Area in Maluku Barat Daya Regency, 2020</i>	188
6.	INDUSTRI, PERTAMBANGAN, DAN ENERGI/ INDUSTRY, MINING, AND ENERGY	
6.1	ENERGI	
	ENERGY	
6.1.1	Daya Terpasang, Produksi, dan Distribusi Listrik PT. PLN (Persero) pada Cabang/Ranting PLN Menurut Kecamatan di Kabupaten Maluku Barat Daya, 2020 <i>Installed Electricity Power, Production, and Distribution of PT. PLN (Persero) at PLN Branch by Subdistrict in Maluku Barat Daya Regency, 2020</i>	194
6.1.2	Jumlah Pelanggan Listrik Menurut Kecamatan di Kabupaten Maluku Barat Daya, 2016–2020 <i>Number of Electricity Customers by Subdistrict in Maluku Barat Daya Regency, 2016–2020</i>	195
6.1.3	Jumlah Pelanggan dan Air yang Disalurkan Menurut Kecamatan di Kabupaten Maluku Barat Daya, 2020 <i>Number of Customers and Distributed Water by Subdistrict in Maluku Barat Daya Regency, 2020</i>	196

6.1.4	Jumlah Pelanggan PDAM Menurut Jenis Pelanggan di Kabupaten Maluku Barat Daya, 2020 <i>Number of PDAM Customers by Type of Customer in Maluku Barat Daya Regency, 2020</i>	197
6.1.5	Jumlah dan Persentase Keluarga yang Dialiri Listrik dan Belum Dialiri Listrik Menurut Kecamatan di Kabupaten Maluku Barat Daya, 2020 <i>Number and Percentage of Family Using Electricity and Not Yet Using Electricity by Subdistrict in Maluku Barat Daya Regency, 2020</i>	198
6.2	INDUSTRI INDUSTRY	
6.2.1	Jumlah Perusahaan, Tenaga Kerja, dan Nilai Produksi Menurut Klasifikasi Industri di Kabupaten Maluku Barat Daya, 2020 <i>Number of Establishment, Employees, and Production Value by Industry Classification in Maluku Barat Daya Regency, 2020</i>	199
6.3	LINGKUNGAN HIDUP LIVING ENVIRONMENT	
6.3.1	Jumlah Tenaga Kebersihan Menurut Jenis Tenaga Kebersihan di Kabupaten Maluku Barat Daya, 2019-2020 <i>Number of Hygiene Worker by Type of Hygiene Worker in Maluku Barat Daya Regency, 2019-2020</i>	200
6.3.1	Jumlah Tenaga Kebersihan Menurut Jenis Tenaga Kebersihan di Kabupaten Maluku Barat Daya, 2019-2020 <i>Number of Hygiene Worker by Type of Hygiene Worker in Maluku Barat Daya Regency, 2019-2020</i>	200
6.3.2	Jumlah Alat Kebersihan Menurut Jenis di Kabupaten Maluku Barat Daya, 2019-2020 <i>Number of Cleaning Equipment by Type in Maluku Barat Daya Regency, 2019-2020</i>	201
7.	PARIWISATA/TOURISM	
7.1	Jumlah Rumah Makan/Restoran Menurut Kecamatan di Kabupaten Maluku Barat Daya, 2017-2020 <i>Number of Restaurants by Subdistrict in Maluku Barat Daya Regency, 2017-2020</i>	207

7.2	Jumlah Hotel dan Akomodasi Lainnya Menurut Klasifikasi di Kabupaten Maluku Barat Daya, 2016-2020 <i>Number of Hotel and Other Accomodations by Classification in Maluku Barat Daya Regency, 2016-2020</i>	208
7.3	Jumlah Akomodasi, Kamar, Tempat Tidur dan Tarif Menginap di Kabupaten Maluku Barat Daya, 2020 <i>Number of Accomodation, Room, Bed, and Room Price Rate in Maluku Barat Daya Regency, 2020</i>	209
7.4	Objek-Objek Wisata di Kabupaten Maluku Barat Daya, 2020 <i>Tourism Object in Maluku Barat Daya Regency, 2020</i>	210
7.5	Jumlah Rumah Makan, Salon, Agen Perjalanan, Usaha Bilyar, dan Usaha Souvenir Menurut Kecamatan di Kabupaten Maluku Barat Daya, 2020 <i>Number of Restaurant, Salon, Travel Agency, Billiard, and Souvenir Business by Subdistrict in Maluku Barat Daya Regency, 2020</i>	217
8.	TRANSPORTASI DAN KOMUNIKASI/ TRANSPORTATION AND COMMUNICATION	
8.1	TRANSPORTASI TRANSPORTATION	
8.1.1	Panjang Jalan ¹ Menurut Tingkat Kewenangan Pemerintahan di Kabupaten Maluku Barat Daya (km), 2018-2020 <i>Length of Roads¹ by Level of Government Authority in Maluku Barat Daya Regency (km), 2018-2020</i>	224
8.1.2	Panjang Jalan Menurut Jenis Permukaan Jalan di Kabupaten Maluku Barat Daya (km), 2018-2020 <i>Length of Roads by Type of Road Surface in Maluku Barat Daya Regency (km), 2018-2020</i>	225
8.1.3	Panjang Jalan Menurut Kondisi Jalan di Kabupaten Maluku Barat Daya (km), 2018-2020 <i>Length of Roads by Condition of Roads in Maluku Barat Daya Regency (km), 2018-2020</i>	226
8.1.4	Jumlah Sarana Jembatan Menurut Kecamatan di Kabupaten Maluku Barat Daya, 2020	

	Halaman Page
	227
8.1.5	228
8.1.6	229
8.2 KOMUNIKASI	
8.2.1	230
8.2.2	231
8.2.3	232
9. PERBANKAN, KOPERASI, DAN HARGA-HARGA/ BANKING, COOPERATIVE, AND PRICES	
9.1	238
9.2	239
10. PENGELUARAN PENDUDUK/POPULATION EXPENDITURE	
10.1	

	Komoditas (rupiah) di Kabupaten Maluku Barat Daya, 2019 dan 2020 <i>Monthly Average Expenditure per Capita by Commodity Group (rupiahs) in Maluku Barat Daya Regency, 2019 and 2020</i>	246
10.1	Persentase Pengeluaran per Kapita Sebulan Menurut Kelompok Komoditas di Kabupaten Maluku Barat Daya, 2019 dan 2020 <i>Percentage of Monthly Expenditure per Capita by Commodity Group in Maluku Barat Daya Regency, 2019 and 2020</i>	247
10.3	Persentase Penduduk Menurut Golongan Pengeluaran Per Kapita Sebulan di Kabupaten Maluku Barat Daya, 2020 <i>Percentage of Population by Per Capita Spending Group a Month in Maluku Barat Daya Regency, 2020</i>	248
11.	PERDAGANGAN/TRADE	
11.1	Jumlah Sarana Perdagangan Menurut Jenisnya di Kabupaten Maluku Barat Daya, 2017–2020 <i>Number of Trading Facilities by Type of Facility in Maluku Barat Daya Regency, 2017–2020</i>	254
11.2	Jumlah Perusahaan Menurut Bentuk Badan Hukum di Kabupaten Maluku Barat Daya, 2017–2020 <i>Number of Establishments by Type of Business Entity in Maluku Barat Daya Regency, 2017–2020</i>	255
11.3	Jumlah Penerbitan Tanda Daftar Perusahaan (TDP) Pengusaha Tetap Menurut Kecamatan di Kabupaten Maluku Barat Daya, 2017–2020 <i>Number of Published of Company Registration Licence (TDP) of Regular Employers by Subdistrict in Maluku Barat Daya Regency, 2017–2020</i>	256
11.4	Jumlah Perpanjangan Tanda Daftar Perusahaan (TDP) Pengusaha Tetap Menurut Kecamatan di Kabupaten Maluku Barat Daya, 2017–2020 <i>Number of Extension of Company Registration Licence (TDP) of Regular Employers by Subdistrict in Maluku Barat Daya Regency, 2017–20120</i>	257
11.5	Jumlah Pedagang yang Memiliki Surat Izin Usaha Menurut Kecamatan di Kabupaten Maluku Barat Daya, 2020 <i>Number of Traders that have Bussiness Licence by Subdistrict in</i>	

	Halaman Page
	258
12. SISTEM NERACA REGIONAL/SYSTEM OF REGIONAL ACCOUNTS	
12.1. Produk Domestik Regional Bruto Atas Dasar Harga Berlaku Menurut Lapangan Usaha di Kabupaten Maluku Barat Daya (miliar rupiah), 2016–2020 <i>Gross Regional Domestic Product at Current Market Prices by Industry in Maluku Barat Daya Regency (billion rupiahs), 2016–2020</i>	265
12.2. Produk Domestik Regional Bruto Atas Dasar Harga Konstan 2010 Menurut Lapangan Usaha di Kabupaten Maluku Barat Daya (miliar rupiah), 2016–2020 <i>Gross Regional Domestic Product at 2010 Constant Market Prices by Industry in Maluku Barat Daya Regency (billion rupiahs), 2016–2020...</i>	267
12.3. Distribusi Persentase Produk Domestik Regional Bruto Atas Dasar Harga Berlaku Menurut Lapangan Usaha di Kabupaten Maluku Barat Daya, 2016–2020 <i>Percentage Distribution of Gross Regional Domestic Product at Current Market Prices by Industry in Maluku Barat Daya Regency, 2016–2020</i>	269
12.4. Laju Pertumbuhan Produk Domestik Regional Bruto Atas Dasar Harga Konstan 2010 Menurut Lapangan Usaha di Kabupaten Maluku Barat Daya (persen), 2017–2020 <i>Growth Rate of Gross Regional Domestic Product at 2010 Constant Market Prices by Industry in Maluku Barat Daya Regency (percent), 2017–2020</i>	271
12.5. Produk Domestik Regional Bruto Atas Dasar Harga Berlaku Menurut Jenis Pengeluaran di Kabupaten Maluku Barat Daya (miliar rupiah), 2016–2020 <i>Gross Regional Domestic Product at Current Market Prices by Type of Expenditure in Maluku Barat Daya Regency (billion rupiahs), 2016–2020</i>	273
12.6. Produk Domestik Regional Bruto Atas Dasar Harga Konstan 2010 Menurut Jenis Pengeluaran di Kabupaten Maluku Barat Daya (miliar rupiah), 2016–2020 <i>Gross Regional Domestic Product at 2010 Constant Market Prices by Type of Expenditure in Maluku Barat Daya Regency (billion rupiahs),</i>	

	Halaman Page
2016–2020	274
13. PERBANDINGAN ANTAR KABUPATEN/ KOTA/ REGENCY/MUNICIPAL COMPARISON	
13.1 Jumlah Penduduk Menurut Kabupaten/ Kota di Provinsi Maluku (ribu), 2016–2020 <i>Population by Regency/Municipality in Maluku Province (thousand), 2016–2020</i>	281
13.2 Laju Pertumbuhan Produk Domestik Regional Bruto Atas Dasar Harga Konstan 2010 Menurut Kabupaten/ Kota di Provinsi Maluku (persen), 2016–2020 <i>Rate of Growth of Gross Regional Domestic Products at Constant 2010 Prices by Regency/Municipality in Maluku Province (percent), 2016–2020</i>	282
13.3 Jumlah Penduduk Miskin Menurut Kabupaten/ Kota di Provinsi Maluku (ribu), 2016–2020 <i>Number of Poor Population by Regency/Municipality in Maluku Province (thousand), 2016–2020</i>	283
13.4 Indeks Pembangunan Manusia Menurut Kabupaten/Kota di Provinsi Maluku, 2016–2020 <i>Human Development Index by Regency/Municipality in Maluku Province, 2016–2020</i>	284

DAFTAR GAMBAR/LIST OF FIGURES

	Halaman Page	
1.1	Luas Daerah menurut Kecamatan (%), 2020 <i>Total Area of Subdistrict (%), 2020</i>	5
1.2	Jarak ke Ibukota Kabupaten Menurut Kecamatan di Kabupaten Maluku Barat Daya (km), 2020 <i>Distance between Regency/Municipality Capital and Province Capital in Jawa Tengah Province (km), 2020</i>	6
2.1	Jumlah Pegawai Negeri Sipil Menurut Tingkat Pendidikan dan Jenis Kelamin di Kabupaten Maluku Barat Daya, Desember 2020 <i>Number of Civil Servants by Educational Level and Sex in Maluku Barat Daya Regency, Desember 2020</i>	20
2.2	Jumlah Pegawai Negeri Sipil Menurut Jabatan dan Jenis Kelamin di Kabupaten Maluku Barat Daya, Desember 2020 <i>Number of Civil Servants by Occupation and Sex in Maluku Barat Daya Regency, December 2020</i>	21
3.1	Persentase Jumlah Penduduk Kabupaten Maluku Barat Daya Menurut Kelompok Umur dan Jenis Kelamin (%), 2020 <i>Percentage of Maluku Barat Daya Regency Population by Age Groups and Sex (%), 2020</i>	49
3.2	Persentase Penduduk Berusia 15 Tahun Keatas Kabupaten Maluku Barat Daya (%), 2020 <i>Percentage of Population Aged 15 Years and Over Maluku Barat Daya Regency (%), 2020</i>	50
4.1	Jumlah Tenaga Kesehatan Menurut Kecamatan di Kabupaten Maluku Barat Daya, 2020 <i>Number of Health Personnel by Subdistrict in Maluku Barat Daya Regency, 2020</i>	68
4.2	Persentase Penduduk Miskin di Kabupaten Maluku Barat Daya, 2013–2020 <i>Percentage of Poor People in Maluku Barat Daya Regency, 2013–2020</i>	69

5.1	Produksi Tanaman Pangan Menurut Jenis di Kabupaten Maluku Barat Daya (ton), 2020 <i>Production of Crops by Type in Maluku Barat Daya Regency (ton), 2020</i>	128
5.2	Hasil Produksi Perikanan Menurut Kelompok Ikan di Kabupaten Maluku Barat Daya, 2020 <i>Fish Production by Fish Group in Maluku Barat Daya Regency, 2020</i>	129
6.1	Jumlah Pelanggan Listrik Menurut Kecamatan di Kabupaten Maluku Barat Daya, 2016–2020 <i>Number of Electricity Customers by Subdistrict in Maluku Barat Daya Regency, 2016–2020</i>	192
6.2	Jumlah Pelanggan PDAM Menurut Jenis Pelanggan di Kabupaten Maluku Barat Daya, 2020 <i>Number of PDAM Customers by Type of Customer in Maluku Barat Daya Regency, 2020</i>	193
7.1	Jumlah Akomodasi Lainnya di Kabupaten Maluku Barat Daya, 2016-2020 <i>Number of Other Accomodation in Maluku Barat Daya Regency, 2016-2020</i>	206
8.1	Panjang Jalan Menurut Kondisi Jalan di Kabupaten Maluku Barat Daya (km), 2020 <i>Length of Roads by Condition of Roads in Maluku Barat Daya Regency (km), 2020</i>	223
9.1	Jumlah Koperasi Aktif di Kabupaten Maluku Barat Daya, 2018–2020 <i>Number of Active Cooperative by Subdistrict in Maluku Barat Daya Regency, 2018–2020</i>	237
10.1	Rata-rata Pengeluaran per Kapita Sebulan Menurut Kelompok Makanan (rupiah) di Kabupaten Maluku Barat Daya, 2019 dan 2020 <i>Monthly Average Expenditure per Capita by Food Group (rupiah) in Maluku Barat Daya Regency, 2019 and 2020</i>	244
10.2	Persentase Pengeluaran per Kapita Sebulan Menurut Kelompok Bukan Makanan di Kabupaten Maluku Barat Daya, 2020	

	<i>Percentage of Monthly Expenditure per Capita by Non-Food Group in Maluku Barat Daya Regency, 2020</i>	245
11.1	Jumlah Sarana Perdagangan Menurut Jenisnya di Kabupaten Maluku Barat Daya, 2020 <i>Number of Trading Facilities by Type of Facility in Maluku Barat Daya Regency, 2020</i>	252
11.2	Jumlah Perusahaan Menurut Bentuk Badan Hukum di Kabupaten Maluku Barat Daya, 2020 <i>Number of Establishments by Type of Business Entity in Maluku Barat Daya Regency, 2020</i>	253
12.1	Distribusi Persentase Produk Domestik Regional Bruto Atas Dasar Harga Berlaku Menurut Lapangan Usaha, 2020 <i>Percentage Distribution of Gross Regional Domestic Product at Current Market Prices by Industry, 2020</i>	263
12.2	Produk Domestik Regional Bruto Atas Dasar Harga Konstan 2010 Menurut Jenis Pengeluaran di Kabupaten Maluku Barat Daya (miliar rupiah), 2016–2020 <i>Gross Regional Domestic Product at 2010 Constant Market Prices by Type of Expenditure in Maluku Barat Daya Regency (billion rupiahs), 2016–2020</i>	264
13.1	Jumlah Penduduk Miskin Menurut Kabupaten/ Kota di Provinsi Maluku (ribu), 2020 <i>Number of Poor Population by Regency/Municipality in Maluku Province (thousand), 2020</i>	279
13.2	Indeks Pembangunan Manusia Menurut Kabupaten/ Kota di Provinsi Maluku, 2020 <i>Human Development Index by Regency/Municipality in Maluku Province, 2020</i>	280

PENJELASAN UMUM/EXPLANATORY NOTES

Tanda-tanda, satuan-satuan, dan lain-lainnya yang digunakan dalam publikasi ini adalah sebagai berikut:

Symbols, measurement units, and acronyms which are used in this publication, are as follows:

1. TANDA-TANDA/SYMBOLS

Data tidak tersedia/Data not available	: ...
Tidak ada atau nol /Null or zero	: -
Data dapat diabaikan/Data negligible	: 0
Tanda decimal/Decimal point	: ,
Data tidak dapat ditampilkan/Not applicable	: NA
Angka estimasi/Estimated figures	: e
Angka diperbaiki/Revised figures	: r
Angka sementara/Preliminary figures	: x
Angka sangat sementara/Very preliminary figures	: xx
Angka sangat sangat sementara/Very very preliminary figures	: xxx

2. SATUAN/UNITS

barel/barrel	: 158,99 liter/litres = 1/6,2898 m ³
hektar (ha)/hectare (ha)	: 10 000 m ²
kilometer (km)/kilometres (km)	: 1 000 meter/meters (m)
knot/knot	: 1,8523 km/jam (km/hour)
kuintal/quintal	: 100 kg
KWh	: 1 000 Watt hour
MWh	: 1 000 KWh
liter (untuk beras)/litre (for rice)	: 0,80 kg
MMSCF	: 1/35,3 m ³
metrik ton (m.ton)/metric ton (m. ton)	: 0,98421 long ton = 1 000 kg
ons/ounce	: 28,31 gram/grams
ton	: 1 000 kg

Satuan lain: buah, dus, butir, helai/lembar, kaleng, batang, pulsa, ton kilometer (ton-km), jam, menit, persen (%).

Other units: unit, pack, pieces, sheet, tin, pulse, ton-kilometres(ton-km), hour, minute, percent (%).

Perbedaan angka di belakang koma disebabkan oleh pembulatan angka.
The difference in decimal numbers is caused by rounding.

DAFTAR SINGKATAN/ LIST OF ABBREVIATIONS

SI	: Stasiun Iklim
SIMPK	: Stasiun Meteorologi Pertanian Khusus
t.t	: Tempat tidur
BCG	: Bacillus Calmette Guerin
DPT	: Difteri, Pertusis, Tetanus
TT	: Tetanus Toxoid
IOT	: Industri Obat Tradisional/ <i>Traditional Medicine Industry</i>
IKOT	: Industri Kecil Obat Tradisional/ <i>Traditional Medicine Small</i>
Alkes	: Alat kesehatan/ <i>Health Kits</i>
PKRT	: Perbekalan Kesehatan Rumah tangga/ <i>Household Health Logistics</i>
Kompl	: Komplemen/ <i>Complement</i>
IRTP	: Industri Pangan Produksi Rumah Tangga/ <i>Foods Home Industry</i>
PBF	: Pedagang Besar Farmasi/ <i>Pharmacy Whole-seller</i>
GFK	: Gudang Farmasi Kab/Kota/Regency/ <i>Municipality Pharmacy Warehouse</i>
RB	: Rumah Bersalin/ <i>Delivery House</i>
Pustu	: Puskesmas pembantu/ <i>Auxiliary Public Health Center</i>
BP	: Balai Pengobatan/ <i>Polyclinic</i>
TPS	: Tempat Pembuangan Sementara / <i>landfill</i>
Jamkesmas	: Jaminan kesehatan masyarakat miskin/ <i>Poor public health insurance</i>
PJKMU	: Program Jaminan Kesehatan Masyarakat Umum
SIUP	: Surat Ijin Usaha Perdagangan/ <i>Trading Permission Letter</i>
TDP	: Tanda Daftar Perusahaan/ <i>Company Registration Identity</i>
API	: Angka Pengenal Importir/ <i>Importer's Identity Number</i>

Statistik Kunci, 2018–2020

Key Statistics, 2018–2020

Rincian/Description	Satuan/Unit	2018	2019	2020
(1)	(2)	(3)	(4)	(5)
SOSIAL/SOCIAL				
Penduduk ¹ /Population ¹	ribu/thousand	72,84	73,10	81,93
Laju Pertumbuhan Penduduk ¹ /Population Growth ¹	%	0,00	0,00	0,12
Angka Harapan Hidup ^{1-e} /Life Expectancy Rate ¹	tahun/years
Angka Melek Huruf Usia 15+/Literacy Rate Aged 15+	%	NA	NA	NA
Tingkat Partisipasi Angkatan Kerja -TPAK ^{2,3} Labour Force Participation Rate-LFPR ^{2,3}	%	74,45	76,06	70,75
Tingkat Pengangguran Terbuka-TPT ² Unemployment Rate-UR ²	%	5,45	3,75	3,60
Penduduk Miskin ⁴ /Poor People ⁴	ribu/thousand	21,98	21,49	21,37
Persentase Penduduk Miskin ⁴ Percentage of Poor People ⁴	%	30,20	29,43	29,15
Indeks Pembangunan Manusia-IPM ⁵ Human Development Index ⁵	–	60,64	61,55	61,90
EKONOMI/ECONOMIC				
Produk Domestik Regional Bruto (PDRB) Harga Berlaku ⁶ Gross Regional Domestic Bruto (GRDP) at Current Price ⁶	miliar rupiah billion rupiahs	1 529,68	1 645,53 ^x	1 670,54 ^{xx}
Laju Pertumbuhan Ekonomi ⁸ /Economic Growth ⁷	%	6,11	5,97 ^x	-0,13 ^{xx}
PDRB Per Kapita Harga Berlaku ^{6,8} Per Capita of GRDP at Current Price ^{6,8}	juta rupiah million rupiahs	21,00	22,51 ^x	22,76 ^{xx}

- Catatan/Notes: ¹ Hasil proyeksi penduduk Indonesia 2010–2035 (pertengahan tahun/Juni)/The result of Indonesia population projection 2010–2035 (mid year/June)
- ² Kondisi Agustus/Condition at August
- ³ Menggunakan penimbang hasil proyeksi penduduk tahun 2010–2035/Weighted by the 2010–2035 population projection
- ⁴ Kondisi Maret/Condition at March
- ⁵ Sejak tahun 2010, IPM dihitung dengan metode baru. Komponen IPM metode baru adalah angka harapan hidup saat lahir, harapan lama sekolah, rata-rata lama sekolah, dan pengeluaran per kapita/Since 2010, HDI was calculated using new method. New HDI component are life expectancy at birth, expected years of schooling, means years of schooling, and expenditure per capita
- ⁶ Mulai tahun 2010 mengadopsi System of National Account 2008 (SNA 2008)/Since 2010 is in line with System of National Account 2008 (SNA 2008)
- ⁷ Menggunakan tahun dasar 2010 (2010=100)/Using 2010 base year (2010=100)
- ⁸ Menggunakan proyeksi penduduk berdasarkan hasil SP2010/Using population projection based on SP2010



01

GEOGRAFI DAN IKLIM
GEOGRAPHY AND CLIMATE

Terjauh
Farthest

PULAU
MASELA

345 km

Terdekat
Closest

LETTI **11 km**

Jarak ke Ibukota Kabupaten
Distance to the Capital Regency

<https://malukubaratdayakab.go.id>



PENJELASAN TEKNIS

1. Secara astronomis, Kabupaten Maluku Barat Daya terletak antara $07^{\circ}06'55''$ Lintang Selatan dan $125^{\circ}71'85''$ Bujur Timur.
2. Berdasarkan posisi geografisnya, Kabupaten Maluku Barat Daya berbatasan dengan: Utara – Laut Banda; Selatan – Laut Timor dan Selat Wetar; Barat – Kepulauan Alor; Timur – Kepulauan Tanimbar.
3. Kabupaten Maluku Barat Daya terdiri dari 17 kecamatan yang terletak di 3 kepulauan, yaitu:
 - Kepulauan Terselatan: Pulau-pulau Terselatan, Kisar Utara, Kepulauan Romang, Wetar, Wetar Barat, Wetar Utara, dan Wetar Timur;
 - Kepulauan Lemola: Letti, Moa Lakor dan Lakor;
 - Kepulauan Babar : Pulau-pulau Babar, Babar Timur, Pulau Masela, Daweloor Dawera, Damer, dan Mdonahyera.

TECHNICAL NOTES

1. *Astronomically, Maluku Barat Daya Regency is located between $07^{\circ}06'55''$ South latitude, and $125^{\circ}71'85''$ East longitude.*
2. *Geographically, Maluku Barat Daya Regency has borderlines as follows: North – Banda Sea; South – Timor Sea and Wetar Strait; West – Alor Islands; East – Tanimbar Islands.*
3. *Maluku Barat Daya Regency has 17 subdistricts over three archipelagos, they are:*
 - *Terselatan Archipelago: Pulau-pulau Terselatan, Kisar Utara, Kepulauan Romang, Wetar, Wetar Barat, Wetar Utara and Wetar Timur.*
 - *Lemola Archipelago: Letti, Moa Lakor and Lakor.*
 - *Babar Archipelago: Pulau-pulau Babar, Babar Timur, Pulau Masela, Daweloor Dawera, Damer and Mdonahyera.*

ULASAN

Lorem ipsum dolor sit amet, consectetur adipiscing elit, sed diam nonummy nibh euismod tincidunt ut laoreet dolore magna aliquam erat volutpat. Ut wisi enim ad minim veniam, quis nostrud exerci tation ullamcorper suscipit lobortis nisl ut aliquip ex ea commodo consequat. Duis autem vel eum iriure dolor in hendrerit in vulputate velit esse molestie consequat, vel illum dolore eu feugiat nulla facilisis at vero eros et accumsan et iusto odio dignissim qui blandit praesent luptatum zzril delenit augue dui dolore te feugait nulla facilisi.

Lorem ipsum dolor sit amet, consectetur adipiscing elit, sed diam nonummy nibh euismod tincidunt ut laoreet dolore magna aliquam erat volutpat. Ut wisi enim ad minim veniam, quis nostrud exerci tation ullamcorper suscipit lobortis nisl ut aliquip ex ea commodo consequat. Duis autem vel eum iriure dolor in hendrerit in vulputate velit esse molestie consequat, vel illum dolore eu feugiat nulla facilisis at vero eros et accumsan et iusto odio dignissim qui blandit praesent luptatum zzril delenit augue dui dolore te feugait nulla facilisi.

Lorem ipsum dolor sit amet, consectetur adipiscing elit, sed.

DESCRIPTION

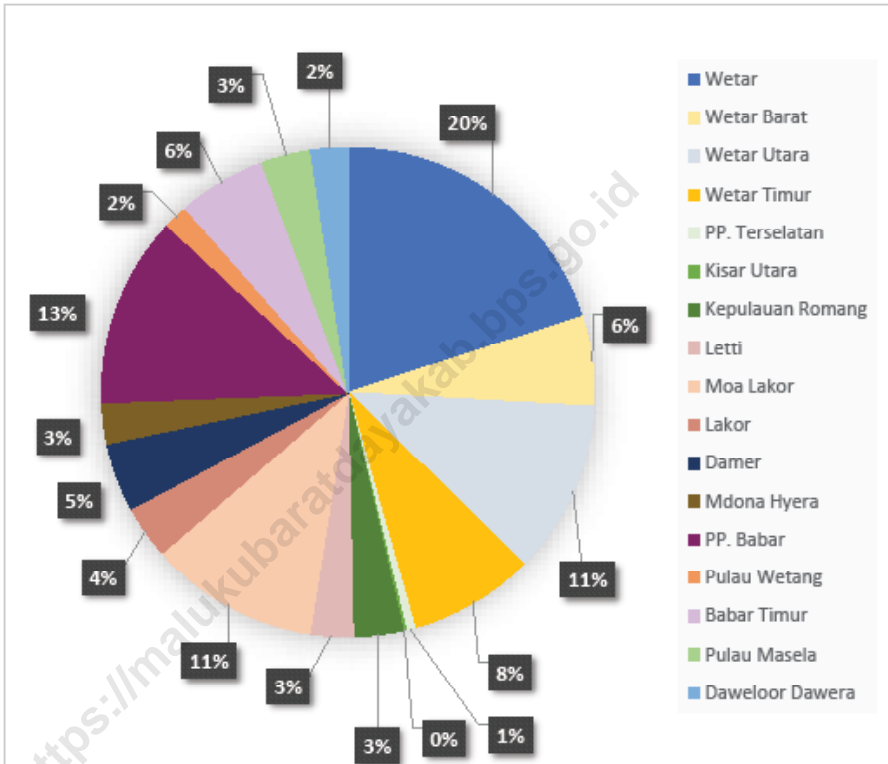
Lorem ipsum dolor sit amet, consectetur adipiscing elit, sed diam nonummy nibh euismod tincidunt ut laoreet dolore magna aliquam erat volutpat. Ut wisi enim ad minim veniam, quis nostrud exerci tation ullamcorper suscipit lobortis nisl ut aliquip ex ea commodo consequat. Duis autem vel eum iriure dolor in hendrerit in vulputate velit esse molestie consequat, vel illum dolore eu feugiat nulla facilisis at vero eros et accumsan et iusto odio dignissim qui blandit praesent luptatum zzril delenit augue dui dolore te feugait nulla facilisi.

Lorem ipsum dolor sit amet, consectetur adipiscing elit, sed diam nonummy nibh euismod tincidunt ut laoreet dolore magna aliquam erat volutpat. Ut wisi enim ad minim veniam, quis nostrud exerci tation ullamcorper suscipit lobortis nisl ut aliquip ex ea commodo consequat. Duis autem vel eum iriure dolor in hendrerit in vulputate velit esse molestie consequat, vel illum dolore eu feugiat nulla facilisis at vero eros et accumsan et iusto odio dignissim qui blandit praesent luptatum zzril delenit augue dui dolore te feugait nulla facilisi.

Lorem ipsum dolor sit amet, consectetur adipiscing elit, sed.

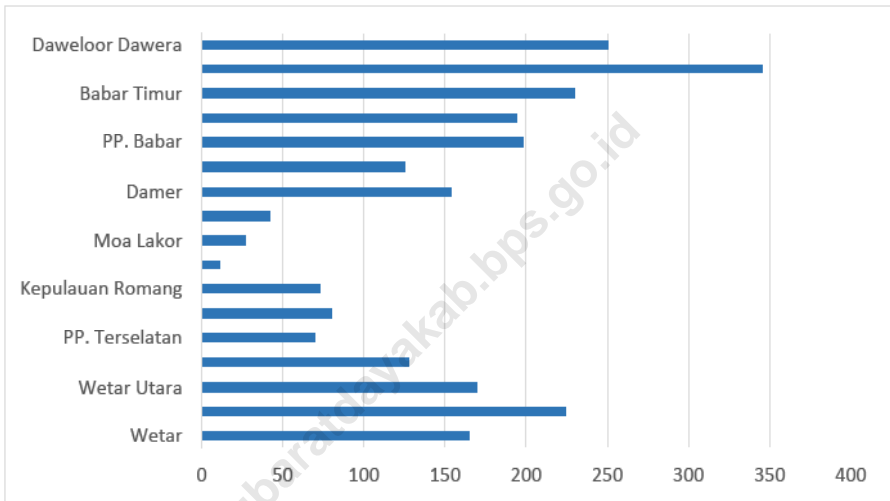
Gambar 1.1
Figures

Luas Daerah menurut Kecamatan (%), 2020
Total Area of Subdistrict (%), 2020



Sumber/Source : Badan Perencanaan dan Pengembangan Daerah Kabupaten Maluku Barat Daya/ *Regional Development Planning Agency of Maluku Barat Daya Regency*

Gambar 1.2 **Jarak ke Ibukota Kabupaten Menurut Kecamatan di Kabupaten Maluku Barat Daya (km), 2020**
Distance between Regency/Municipality Capital and Province Capital in Jawa Tengah Province (km), 2020



Sumber/Source: BPS, *Pendataan Potensi Desa (Podes)/BPS--Statistics Indonesia, Village Potential Data Collection*

1.1 KEADAAN GEOGRAFI GEOGRAPHY CONDITION

Tabel 1.1.1 **Luas Daerah dan Jumlah Pulau Menurut Kecamatan di Kabupaten Maluku Barat Daya, 2020**
Table 1.1.1 **Total Area and Number of Islands by Subdistrict in Maluku Barat Daya Regency, 2020**

Kecamatan Subdistrict	Ibukota Kecamatan Capital of Subdistrict	Luas Total Area (km ² /sq.km)
(1)	(2)	(3)
Wetar	Ilwaki	1 725,24
Wetar Barat	Ustutun	511,09
Wetar Utara	Lurang	990,16
Wetar Timur	Arwala	713,51
PP. Terselatan	Wonreli	50,73
Kisar Utara	Putihair Timur	16,79
Kepulauan Romang	Rumkuda	280,94
Letti	Serwaru	243,50
Moa Lakor	Weet	959,68
Lakor	Wewawan	303,02
Damer	Wulur	392,29
Mdona Hyera	Lelang	232,32
PP. Babar	Tepa	1 085,84
Pulau Wetang	Rumah Lewang Besar	140,04
Babar Timur	Letwurung	499,24
Pulau Masela	Latalola Besar	279,61
Daweloor Dawera	Watuwey	209,15
Maluku Barat Daya	Tiakur	8 633,15

Lanjutan Tabel/Continued Table 1.1.1

Kecamatan Subdistrict	Persentase terhadap Luas Kabupaten Maluku Barat Daya Percentage to Maluku Barat Daya Regency Area	Jumlah Pulau Number of Islands
(1)	(4)	(5)
Wetar	19,98	1
Wetar Barat	5,92	7
Wetar Utara	11,47	1
Wetar Timur	8,26	-
PP. Terselatan	0,59	1
Kisar Utara	0,19	-
Kepulauan Romang	3,25	11
Letti	2,82	1
Moa Lakor	11,12	1
Lakor	3,51	1
Damer	4,54	6
Mdona Hyera	2,69	12
PP. Babar	12,58	2
Pulau Wetang	1,62	1
Babar Timur	5,78	-
Pulau Masela	3,24	1
Dawelloor Dawera	2,42	2
Maluku Barat Daya	100,00	48

Catatan/Note: Luas daerah merupakan luas daratan/Total area is land area.

Sumber/Source: Badan Perencanaan dan Pengembangan Daerah Kabupaten Maluku Barat Daya/ Regional Development Planning Agency of Maluku Barat Daya Regency

Tabel
Table 1.1.2

Tinggi Wilayah dan Jarak ke Ibukota Kabupaten Menurut Kecamatan di Kabupaten Maluku Barat Daya, 2020
Altitude and Distance to the Capital of Regency by Subdistrict in Maluku Barat Daya Regency, 2020

Kecamatan Subdistrict	Tinggi Wilayah (mdpl) Altitude (m a.s.l)	Jarak ke Ibukota Kabupaten Distance to the Capital of Regency
(1)	(2)	(3)
Wetar	5	165
Wetar Barat	100	224
Wetar Utara	5	170
Wetar Timur	5	128
PP. Terselatan	4	70
Kisar Utara	7	80
Kepulauan Romang	3	73
Letti	7	11
Moa Lakor	20	27
Lakor	15	42
Damer	5	154
Mdonu Hyera	4	125
PP. Babar	4	198
Pulau Wetang	1	194
Babar Timur	3	230
Pulau Masela	2	345
Daweloor Dawera	50	250
Maluku Barat Daya	20	-

Sumber/Source: BPS, Pendataan Potensi Desa (Podes)/BPS--Statistics Indonesia, Village Potential Data Collection

Tabel 1.1.3 **Letak Geografis Kabupaten Maluku Barat Daya**
Table *Maluku Barat Daya Regency Geographic Location*

Kabupaten Maluku Barat Daya terletak di antara: <i>Maluku Barat Daya Regency lies between:</i>	
07°06'55"-08°28'15" Lintang Selatan/Latitude 125°71'85"-130°08'87" Bujur Timur/Longitude	
Sebelah Utara berbatasan dengan	: Laut Banda
<i>The Northern part by</i>	: <i>Banda Sea</i>
Sebelah Selatan berbatasan dengan	: Laut Timor dan Selat Wetar
<i>The Southern part by</i>	: <i>Timor Sea and Wetar Strait</i>
Sebelah Barat berbatasan dengan	: Kepulauan Alor
<i>The Western part by</i>	: <i>Alor Islands</i>
Sebelah Timur berbatasan dengan	: Kepulauan Tanimbar
<i>The Eastern part by</i>	: <i>Tanimbar Islands</i>

Sumber/Source: Badan Perencanaan dan Pengembangan Daerah Kabupaten Maluku Barat Daya/ *Regional Development Planning Agency of Maluku Barat Daya Regency*

Tabel 1.1.4 **Luas Kepulauan di Kabupaten Maluku Barat Daya**
Table *Total Area of Maluku Barat Daya Regency Archipelago*

Gugusan/Kepulauan <i>Archipelago</i>	Luas <i>Total Area</i> (km²/sq.km)
(1)	(2)
Kepulauan Terselatan <i>Terselatan Archipelago</i>	4 680,75
Kepulauan Lemola <i>Lemola Archipelago</i>	1 506,20
Kepulauan Babar <i>Babar Archipelago</i>	2 446,20

Sumber/Source: Badan Perencanaan dan Pengembangan Daerah Kabupaten Maluku Barat Daya/ *Regional Development Planning Agency of Maluku Barat Daya Regency*

Tabel 1.1.5 **Gunung di Kabupaten Maluku Barat Daya**
Table 1.1.5 **Maluku Barat Daya Regency's Mountain**

Nama Gunung <i>Mountain Name</i>	Letak <i>Location</i>
(1)	(2)
Wuarlali	Pulau Damer <i>Damer Island</i>
Kerbau	Pulau Moa <i>Moa Island</i>

Tabel 1.1.6 **Danau di Kabupaten Maluku Barat Daya**
Table 1.1.6 **Maluku Barat Daya Regency's Lake**

Nama Danau <i>Lake Name</i>	Letak <i>Location</i>
(1)	(2)
Tihu	Pulau Wetar <i>Wetar Island</i>

Tabel 1.1.7 **Sungai di Kabupaten Maluku Barat Daya**
Table 1.1.7 **Maluku Barat Daya Regency's River**

Nama Sungai <i>River Name</i>	Letak <i>Location</i>
(1)	(2)
Wemusin	<i>Pulau Moa/Moa Island</i>
Sahlan	<i>Pulau Moa/Moa Island</i>
Waslieta	<i>Pulau Babar/Babar Island</i>
Tepa	<i>Pulau Babar/Babar Island</i>
Tutuwawang	<i>Pulau Babar/Babar Island</i>
Yaltubung	<i>Pulau Babar/Babar Island</i>
Sabir	<i>Pulau Wetar/Wetar Island</i>
Linwau	<i>Pulau Wetar/Wetar Island</i>
Arnau	<i>Pulau Wetar/Wetar Island</i>
Metasau	<i>Pulau Wetar/Wetar Island</i>
Ilputih	<i>Pulau Wetar/Wetar Island</i>
Hiay	<i>Pulau Wetar/Wetar Island</i>
Saur	<i>Pulau Wetar/Wetar Island</i>
Naumatang	<i>Pulau Wetar/Wetar Island</i>
Mailun	<i>Pulau Wetar/Wetar Island</i>
Harkai	<i>Pulau Wetar/Wetar Island</i>
Ouw	<i>Pulau Wetar/Wetar Island</i>

Lanjutan Tabel/*Continued Table 1.1.7*

Nama Sungai River Name	Letak Location
(1)	(2)
Ehaw	<i>Pulau Wetar/Wetar Island</i>
Komu	<i>Pulau Wetar/Wetar Island</i>
Metawaki	<i>Pulau Wetar/Wetar Island</i>
Uhak	<i>Pulau Wetar/Wetar Island</i>
Wasiri	<i>Pulau Wetar/Wetar Island</i>
Mataula	<i>Pulau Wetar/Wetar Island</i>
Hae	<i>Pulau Wetar/Wetar Island</i>
Nabar	<i>Pulau Wetar/Wetar Island</i>
Mareas	<i>Pulau Wetar/Wetar Island</i>
Eray	<i>Pulau Wetar/Wetar Island</i>
Pilae	<i>Pulau Wetar/Wetar Island</i>
Kalijodoh	<i>Pulau Wetar/Wetar Island</i>
Piray	<i>Pulau Wetar/Wetar Island</i>
Emasing	<i>Pulau Wetar/Wetar Island</i>
Repang	<i>Pulau Wetar/Wetar Island</i>
Henesa	<i>Pulau Wetar/Wetar Island</i>
Oung	<i>Pulau Wetar/Wetar Island</i>
Mahuan	<i>Pulau Wetar/Wetar Island</i>

1.2 KEADAAN IKLIM CLIMATE CONDITION

Tabel 1.2.1 **Pengamatan Unsur Iklim Menurut Bulan di Stasiun Meteorologi Mathilda Batlayeri Saumlaki, 2020**
Table 1.2.1 **Observation of Climate Elements by Months at Meteorologi Mathilda Batlayeri Saumlaki Station, 2020**

Bulan Month	Suhu/Temperature (°C)			Kelembaban/Humidity (%)		
	Minimum	Rata-rata Average	Maksimum Maximum	Minimum	Rata-rata Average	Maksimum Maximum
(1)	(2)	(3)	(4)	(5)	(6)	(7)
Januari/January	25,8	29,5	33,1	60	81	97
Februari/February	25,6	28,8	32,6	57	83	97
Maret/March	25,1	28,4	32,4	57	84	97
April/April	25,0	28,3	32,1	62	82	99
Mei/May	25,6	27,9	30,5	65	82	97
Juni/June	24,9	27,1	29,7	62	81	97
Juli/July	24,2	26,4	29,0	59	79	100
Agustus/August	23,5	26,8	29,6	62	76	100
September/September	25,2	27,7	29,9	57	78	87
Oktober/October	25,0	28,2	31,5	61	77	100
November/November	25,9	29,7	32,9	60	75	100
Desember/December	25,1	28,0	32,3	51	85	87

Lanjutan Tabel/*Continued Table 1.2.1*

Bulan <i>Month</i>	Kecepatan Angin (knot <i>Wind Velocity (knot)</i>			Tekanan Udara/ <i>Atmospheric Pressure</i> (mb)		
	Minimum	Rata-rata <i>Average</i>	Maksimum <i>Maximum</i>	Minimum	Rata-rata <i>Average</i>	Maksimum <i>Maximum</i>
(1)	(8)	(9)	(10)	(11)	(12)	(13)
Januari/ <i>January</i>	...	4	26	1006,2	1009,7	1013,1
Februari/ <i>February</i>	...	5	28	1008,6	1010,3	1012,2
Maret/ <i>March</i>	...	3	19	1008,9	1010,9	1013,5
April/ <i>April</i>	...	3	16	1010,1	1011,5	1013,5
Mei/ <i>May</i>	...	7	18	1008,9	1012,2	1015,0
Juni/ <i>June</i>	...	8	22	1010,9	1012,8	1014,6
Juli/ <i>July</i>	...	8	18	1011,7	1012,5	1014,2
Agustus/ <i>August</i>	...	6	14	1011,2	1013,3	1015,4
September/ <i>September</i>	...	8	19	1011,0	1012,7	1014,2
Oktober/ <i>October</i>	...	6	14	1010,1	1011,4	1013,8
November/ <i>November</i>	...	4	16	1008,2	1010,7	1013,7
Desember/ <i>December</i>	...	4	20	1004,6	1008,6	1011,6

Lanjutan Tabel/*Continued Table 1.2.1*

Bulan Month	Jumlah Curah Hujan Number of Precipitation (mm)	Jumlah Hari Hujan (hari) Number of Rainy Days (day)	Penyinaran Matahari Duration of Sunshine (%)
(1)	(14)	(15)	(16)
Januari/January	228,5	18	64
Februari/February	240,3	16	55
Maret/March	244,5	20	65
April/April	214,1	20	74
Mei/May	395,8	24	57
Juni/June	155,4	20	64
Juli/July	82,3	18	70
Agustus/August	10,1	6	83
September/September	21,9	7	84
Oktober/October	11,2	6	90
November/November	9,4	8	80
Desember/December	413,6	26	45

Sumber/Source: Badan Meteorologi Klimatologi dan Geofisika Stasiun Meteorologi Mathilda Batlayeri Saumlaki/Meteorological, Climatological, and Geophysical Agency of Mathilda Batlayeri Saumlaki Meteorological Station

PEMERINTAHAN GOVERNMENT



1.478

PNS
CIVIL SERVANT

1.649



JUMLAH PNS

MENURUT JENIS KELAMIN

Number of Civil Servant by Sex



JUMLAH PNS

MENURUT TINGKAT PENDIDIKAN

Number of Civil Servants by Educational Level

D1/D2

330 PNS
CIVIL SERVANT

SD

4 PNS
CIVIL SERVANT

D3

346 PNS
CIVIL SERVANT

SMP

72 PNS
CIVIL SERVANT

TINGKAT SARJANA/
DOKTOR/Ph.D

1.212 PNS
CIVIL SERVANT

SMA

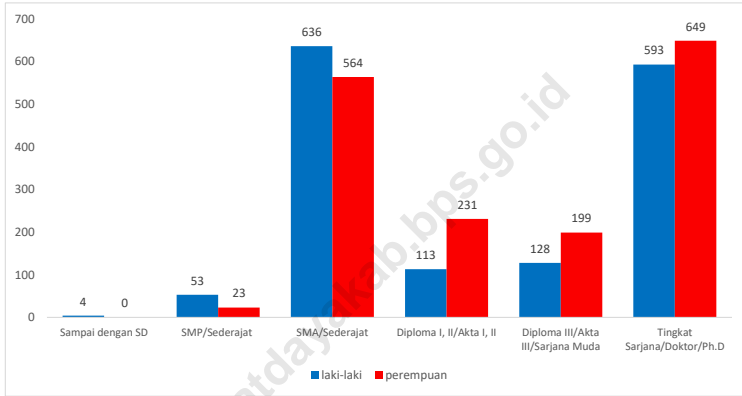
1.163 PNS
CIVIL SERVANT

PENJELASAN TEKNIS**TECHNICAL NOTES**

- | | |
|---|--|
| <p>1. Berdasarkan Undang-Undang Republik Indonesia No.32 Tahun 2004 Tentang Pemerintahan Daerah Negara Kesatuan Republik Indonesia dibagi atas daerah provinsi dan daerah provinsi itu dibagi atas kabupaten dan kota yang masing-masing mempunyai pemerintahan daerah.</p> | <p>1. <i>Based on Republic of Indonesia Law No.32/2004 about Local Governance, Unitary State of Indonesia is divided into provinces and those provinces shall be divided into regencies and municipalities, each of which has a regional administration.</i></p> |
| <p>2. Pemerintahan daerah adalah penyelenggaraan urusan pemerintahan oleh pemerintah daerah dan DPRD menurut asas otonomi dan tugas pembantuan dengan prinsip otonomi seluas luasnya dalam sistem dan prinsip Negara Kesatuan Republik Indonesia sebagaimana dimaksud dalam Undang-Undang Dasar Negara Republik Indonesia Tahun 1945.</p> | <p>2. <i>Local Governance is management of government affairs by the local government and parliament according to the principles of autonomy and duty of assistance to the principle of autonomy within the system and principle of the Unitary of Republic of Indonesia as stipulated in Constitution of the Republic of Indonesia Year 1945.</i></p> |
| <p>3. Pemerintah daerah adalah Gubernur, Bupati atau Walikota dan perangkat daerah sebagai unsur penyelenggara pemerintah daerah.</p> | <p>3. <i>The local government is the governor, regent or mayor and local devices as elements of regional governance.</i></p> |

Gambar 2.1
Figures

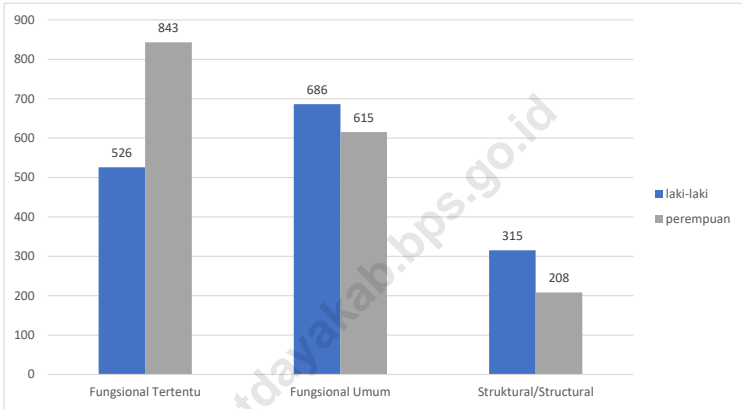
Jumlah Pegawai Negeri Sipil Menurut Tingkat Pendidikan dan Jenis Kelamin di Kabupaten Maluku Barat Daya, Desember 2020
Number of Civil Servants by Educational Level and Sex in Maluku Barat Daya Regency, Desember 2020



Sumber/Source : Badan Kepegawaian dan Pengembangan Sumber Daya Manusia Kabupaten Maluku Barat Daya/
Personnel and Human Resource Development Department of Maluku Barat Daya Regency

Gambar 2.2
Figures

Jumlah Pegawai Negeri Sipil Menurut Jabatan dan Jenis Kelamin di Kabupaten Maluku Barat Daya, Desember 2020
Number of Civil Servants by Occupation and Sex in Maluku Barat Daya Regency, December 2020



Sumber/Source : Badan Kepegawaian dan Pengembangan Sumber Daya Manusia Kabupaten Maluku Barat Daya/
Personnel and Human Resource Development Department of Maluku Barat Daya Regency

2.1 WILAYAH ADMINISTRATIF ADMINISTRATIVE AREA

Tabel 2.1.1 Jumlah Desa¹/Kelurahan Menurut Kecamatan di Kabupaten Maluku Barat Daya, 2016–2020
Table 2.1.1 Number of Villages¹/Kelurahan by Subdistrict in Maluku Barat Daya Regency, 2016–2020

Kecamatan Subdistrict	2016	2017	2018	2019	2020
(1)	(2)	(3)	(4)	(5)	(6)
Wetar	6	6	6	6	6
Wetar Barat	5	5	5	5	5
Wetar Utara	6	6	6	6	6
Wetar Timur	6	6	6	6	6
PP. Terselatan	6	6	6	6	6
Kisar Utara	3	3	3	3	3
Kepulauan Romang	3	3	3	3	3
Letti	7	7	7	7	7
Moa Lakor	8	8	8	8	8
Lakor	5	5	5	5	5
Damer	7	7	7	7	7
Mdona Hyera	11	11	11	11	11
PP. Babar	9	9	9	9	9
Pulau Wetang	8	8	8	8	8
Babar Timur	11	11	11	11	11
Pulau Masela	11	11	11	11	11
Dawelloor Dawera	6	6	6	6	6
Maluku Barat Daya	118	118	118	118	118

Catatan/Note: ¹Termasuk Unit Permukiman Transmigrasi (UPT)/Include Transmigration Settlement Unit
 Sumber/Source: Peraturan Kepala Badan Pusat Statistik Nomor 1 Tahun 2020 Tanggal 5 Februari 2020 tentang Perubahan Atas Peraturan Kepala Badan Pusat Statistik Nomor 3 Tahun 2019 tentang Kode dan Nama Wilayah Kerja Statistik Tahun 2019/Chief Statistician Regulation Number 1/2020, February 5 2020, as a revision of Chief Statistician Regulation Number 3 of 2019 on Code and Name of Regional Level of Data Collection.

2.2 DEWAN PERWAKILAN RAKYAT DAERAH REGIONAL HOUSE OF REPRESENTATIVE

Tabel 2.2.1 Jumlah Anggota Dewan Perwakilan Rakyat Daerah Menurut Partai Politik dan Jenis Kelamin di Kabupaten Maluku Barat Daya, 2020
Number of Regional House of Representatives's Members by Political Parties and Sex in Maluku Barat Daya Regency, 2020

Partai Politik <i>Political Parties</i>	Laki-laki <i>Male</i>	Perempuan <i>Female</i>	Jumlah <i>Total</i>
(1)	(2)	(3)	(4)
PDI Perjuangan	3	-	3
Partai Gerindra	3	-	3
Partai Hanura	2	1	3
Partai Nasdem	3	-	3
Partai Demokrat	3	-	3
Partai Golkar	3	-	3
PKPI	2	-	2
Maluku Barat Daya	19	1	20

Sumber/Source: Sekretariat DPRD Maluku Barat Daya/Regional House of Representatives Secretary of Maluku Barat Daya

Tabel
Table 2.2.2**Nama-nama Ketua dan Wakil Ketua DPRD di Kabupaten Maluku Barat Daya**
Name of Regional House of Representatives of Maluku Barat Daya Regency's Chairman and Vice-Chairman

Nama Ketua Chairman Name	Nama Wakil Ketua Vice-Chairman Name	Masa Jabatan Periode
(1)	(2)	(3)
Chau S.E.M. Petrusz	1. Bastian Y.A. Petrusz, S.Pd 2. William B.O.E. Kahjoru, SH 3. Priskila Sairdola (PAW)	2009-2014
Chau S.E.M. Petrusz	1. Hermanus O. Lekipera, S.Si 2. Ever Mozes	2014-2019
Petrus Aswerus Tunay, A.Md	1. Ever Mozes 2. William B.O.E. Kahjoru, SH	2019-2024

Sumber/Source: Sekretariat DPRD Maluku Barat Daya/Regional House of Representatives Secretary of Maluku Barat Daya

Tabel
Table 2.2.3**Jumlah Keputusan DPRD di Kabupaten Maluku Barat Daya, 2016-2020**
Number of Regional House of Representatives's Decision in Maluku Barat Daya Regency, 2016-2020

Jenis Keputusan Decision Type	2016	2017	2018	2019	2020
(1)	(2)	(3)	(4)	(5)	(6)
Keputusan Dewan <i>Council's Decision</i>	31	18	10	18	17
Keputusan Pimpinan <i>Leader's Decision</i>	2	4	3	3	4
Jumlah/Total	33	22	13	21	21

Sumber/Source: Sekretariat DPRD Maluku Barat Daya/Regional House of Representatives Secretary of Maluku Barat Daya

Tabel
Table 2.2.4

**Komposisi Keanggotaan DPRD Kabupaten Maluku Barat
Daya, 2020**
*Competition of Regional House of Representatives's
Members of Maluku Barat Daya Regency, 2020*

Fraksi Fraction	Ketua Fraksi Fraction Chairman	Jumlah Anggota Total Member
(1)	(2)	(3)
PDI Perjuangan	Chau S. E. M. Petrusz	2
Partai Gerindra	Jeffry Nataniel Makuku	2
Partai Hanura	Mesak Ayub Imlabla	2
Partai Nasdem	Laurens H. K. Borrel	2
Partai Demokrat	Yesry Lolopaly, SH	4
Partai Golkar	Gelion Tumangken	2

Sumber/Source: Sekretariat DPRD Maluku Barat Daya/Regional House of Representatives Secretary of Maluku Barat Daya

Tabel
Table 2.2.5**Komposisi Keanggotaan DPRD Kabupaten Maluku Barat Daya Menurut Kelompok Umur dan Jenis Kelamin, 2020**
Competition of Regional House of Representatives's Members of Maluku Barat Daya Regency by Age Group and Sex, 2020

Partai Politik Political Parties	Laki-laki Male	Perempuan Female	Jumlah Total
(1)	(2)	(3)	(4)
21-35 tahun/Years	6	-	6
36-49 tahun/Years	3	1	4
50-59 tahun/Years	9	-	9
60	1	-	1
Jumlah/Total	19	1	20

Sumber/Source: Sekretariat DPRD Maluku Barat Daya/Regional House of Representatives Secretary of Maluku Barat Daya

2.3 SUMBER DAYA MANUSIA HUMAN RESOURCES

Tabel 2.3.1 Jumlah Pegawai Negeri Sipil Menurut Jabatan dan Jenis Kelamin di Kabupaten Maluku Barat Daya, Desember 2019 dan Desember 2020
Number of Civil Servants by Occupation and Sex in Maluku Barat Daya Regency, December 2019 dan December 2020

Jabatan <i>Occupation</i>	2019		Jumlah <i>Total</i>
	Laki-laki <i>Male</i>	Perempuan <i>Female</i>	
(1)	(2)	(3)	(4)
Fungsional Tertentu <i>Specific Functional</i>	526	843	1 369
Fungsional Umum <i>Staf General Functional</i>	686	615	1 301
Struktural/Structural	315	208	523
Eselon IV/4th Echelon	191	157	348
Eselon III/3rd Echelon	104	50	154
Eselon II/2nd Echelon	20	1	21
Eselon I/1st Echelon	-	-	-
Jumlah/Total	1 527	1 666	3 193

Lanjutan Tabel/*Continued Table 2.3.1*

Jabatan <i>Occupation</i>	2020		Jumlah <i>Total</i>
	Laki-laki <i>Male</i>	Perempuan <i>Female</i>	
(1)	(5)	(6)	(7)
Fungsional Tertentu <i>Specific Functional</i>	633	1 034	1 667
Fungsional Umum <i>Staf General Functional</i>	510	369	879
Struktural/Structural	335	246	581
Eselon IV/ <i>4th Echelon</i>	204	193	397
Eselon III/ <i>3rd Echelon</i>	107	50	157
Eselon II/ <i>2nd Echelon</i>	24	3	27
Eselon I/ <i>1st Echelon</i>	-	-	-
Jumlah/Total	1 478	1 649	3 127

Sumber/*Source*: Badan Kepegawaian dan Pengembangan Sumber Daya Manusia Kabupaten Maluku Barat Daya/*Personnel and Human Resource Development Department of Maluku Barat Daya Regency*

Tabel
Table 2.3.2

Jumlah Pegawai Negeri Sipil Menurut Tingkat Pendidikan dan Jenis Kelamin di Kabupaten Maluku Barat Daya, Desember 2019 dan Desember 2020
Number of Civil Servants by Educational Level and Sex in Maluku Barat Daya Regency, Desember 2019 dan Desember 2020

Tingkat Pendidikan <i>Educational Level</i>	2019		
	Laki-laki <i>Male</i>	Perempuan <i>Female</i>	Jumlah <i>Total</i>
(1)	(2)	(3)	(4)
Sampai dengan SD <i>Up to Primary School</i>	4	-	4
SMP/Sederajat <i>General Vocational Junior High School</i>	53	23	76
SMA/Sederajat <i>General/Vocational Senior High School</i>	636	564	1 200
Diploma I, II/Akta I, II <i>Diploma I, II/Akta I, II</i>	113	231	344
Diploma III/Akta III/Sarjana Muda <i>Diploma III/Akta III/Bachelor</i>	128	199	327
Tingkat Sarjana/Doktor/Ph.D <i>University Graduates</i>	593	649	1 242
Jumlah/Total	1 527	1 666	3 193

Lanjutan Tabel/*Continued Table 2.3.2*

Tingkat Pendidikan <i>Educational Level</i>	2020		
	Laki-laki <i>Male</i>	Perempuan <i>Female</i>	Jumlah <i>Total</i>
(1)	(2)	(3)	(4)
Sampai dengan SD <i>Up to Primary School</i>	4	-	4
SMP/Sederajat <i>General Vocational Junior High School</i>	49	23	72
SMA/Sederajat <i>General/Vocational Senior High School</i>	607	556	1 163
Diploma I, II/Akta I, II <i>Diploma I, II/Akta I, II</i>	106	224	330
Diploma III/Akta III/Sarjana Muda <i>Diploma III/Akta III/Bachelor</i>	142	204	346
Tingkat Sarjana/Doktor/Ph.D <i>University Graduates</i>	570	642	1 212
Jumlah/Total	1 478	1 649	3 127

Sumber/*Source*: Badan Kepegawaian dan Pengembangan Sumber Daya Manusia Kabupaten Maluku Barat Daya/*Personnel and Human Resource Development Department of Maluku Barat Daya Regency*

Tabel
Table 2.3.3

**Jumlah Pegawai Negeri Sipil Menurut Tingkat
Kepangkatan dan Jenis Kelamin di Kabupaten Maluku
Barat Daya, Desember 2019 dan Desember 2020**
*Number of Civil Servants by Hierarchy and Sex in Maluku
Barat Daya Regency, Desember 2019 dan Desember
2020*

Pangkat/Golongan/Ruang Hierarchy	2019		
	Laki-laki Male	Perempuan Female	Jumlah Total
(1)	(2)	(3)	(4)
1. I/A (Juru Muda)	-	-	-
2. I/B (Juru Muda Tingkat I)	1	-	1
3. I/C (Juru)	11	5	16
4. I/D (Juru Tingkat I)	30	18	48
Golongan I/Range I	42	23	65
5. II/A (Pengatur Muda)	76	48	124
6. II/B (Pengatur Muda Tingkat I)	218	207	425
7. II/C (Pengatur)	133	206	339
8. II/D (Pengatur Tingkat I)	115	162	277
Golongan II/Range II	542	623	1 165
9. III/A (Penata Muda)	271	369	640
10. III/B (Penata Muda Tingkat I)	140	198	338
11. III/C (Penata)	242	233	475
12. III/D (Penata Tingkat I)	124	106	230
Golongan III/Range III	777	906	1 683
13. IV/A (Pembina)	108	92	200
14. IV/B (Pembina Tingkat I)	43	22	65
15. IV/C (Pembina Utama Muda)	15	-	15
16. IV/D (Pembina Utama Madya)	-	-	-
17. IV/E (Pembina Utama)	-	-	-
Golongan IV/Range IV	166	114	280
Jumlah/Total	1 527	1 666	3 193

Lanjutan Tabel/*Continued Table 2.3.3*

Pangkat/Golongan/Ruang <i>Hierarchy</i>	2020		
	Laki-laki <i>Male</i>	Perempuan <i>Female</i>	Jumlah <i>Total</i>
(1)	(5)	(6)	(7)
1. I/A (Juru Muda)	-	-	-
2. I/B (Juru Muda Tingkat I)	1	-	1
3. I/C (Juru)	11	3	14
4. I/D (Juru Tingkat I)	28	20	48
Golongan I/Range I	40	23	63
5. II/A (Pengatur Muda)	64	28	92
6. II/B (Pengatur Muda Tingkat I)	210	215	425
7. II/C (Pengatur)	121	177	298
8. II/D (Pengatur Tingkat I)	127	179	306
Golongan II/Range II	522	599	1 121
9. III/A (Penata Muda)	267	366	633
10. III/B (Penata Muda Tingkat I)	133	215	348
11. III/C (Penata)	215	208	423
12. III/D (Penata Tingkat I)	152	133	285
Golongan III/Range III	767	922	1 689
13. IV/A (Pembina)	92	84	176
14. IV/B (Pembina Tingkat I)	46	21	67
15. IV/C (Pembina Utama Muda)	11	-	11
16. IV/D (Pembina Utama Madya)	-	-	-
17. IV/E (Pembina Utama)	-	-	-
Golongan IV/Range IV	149	105	254
Jumlah/Total	1 478	1 649	3 127

Sumber/*Source*: Badan Kepegawaian dan Pengembangan Sumber Daya Manusia Kabupaten Maluku Barat Daya/*Personnel and Human Resource Development Department of Maluku Barat Daya Regency*

Tabel 2.3.4 Jumlah Pegawai Negeri Sipil Menurut Dinas/Instansi Pemerintah dan Jenis Kelamin di Kabupaten Maluku Barat Daya, 2020
Number of Civil Servants by Institution/Office and Sex in Maluku Barat Daya Regency, 2020

Dinas/Instansi Pemerintah <i>Institution/Office</i>	Jenis Kelamin/Sex		Jumlah <i>Total</i>
	Laki-laki <i>Male</i>	Perempuan <i>Female</i>	
(1)	(2)	(3)	(4)
Badan Kepegawaian dan Pengembangan Sumber Daya Manusia	23	23	46
Badan Kesatuan Bangsa dan Politik	19	7	26
Badan Penanggulangan Bencana Daerah	11	6	17
Badan Perencanaan dan Pembangunan Daerah	21	16	37
Badan Pendapatan Daerah	12	15	27
Badan Keuangan dan Aset Daerah	18	19	37
Badan Penelitian dan Pengembangan Daerah	11	9	20
Badan Pemberdayaan Masyarakat dan Desa, Pengendalian Penduduk dan KB	15	16	31
Badan Pengelolaan Perbatasan Negara	11	10	21
Dinas Ketahanan Pangan	10	14	24
Dinas Lingkungan Hidup	14	11	25
Dinas Perikanan	21	13	34
Dinas Kependudukan dan Pencacatan Sipil	14	13	27
Dinas Kesehatan	24	24	48
Dinas Pariwisata	13	11	24
Dinas Perindustrian Perdagangan dan UMKM	14	13	27
Dinas Pekerjaan Umum dan Tata Ruang	36	10	46

Lanjutan Tabel/Continued Table 2.3.4

Dinas/Instansi Pemerintah <i>Institution/Office</i>	Jenis Kelamin/Sex		
	Laki-laki <i>Male</i>	Perempuan <i>Female</i>	Jumlah <i>Total</i>
(1)	(5)	(6)	(7)
Dinas Perumahan dan Kawasan Permukiman	21	4	25
Dinas Pendidikan dan Kebudayaan	20	26	46
Dinas Pemuda dan Olah Raga	14	12	26
Dinas Perhubungan	31	10	41
Dinas Komunikasi dan Informatika	15	13	28
Dinas Pertanian	17	21	38
Dinas Sosial Pemberdayaan Perempuan dan Perlindungan Anak	16	13	29
Dinas Perpustakaan dan Kearsipan	10	13	23
Dinas Penanaman Modal dan Pelayanan Terpadu Satu Pintu	9	13	22
Inspektorat	13	12	25
Dinas Satuan Polisi Pamong Praja dan Pemadam Kebakaran	23	3	26
Sekretariat DPRD	22	11	33
Sekretariat Daerah	72	39	111
Kantor Kelurahan Tiakur	3	6	9
Kantor Camat Babar Timur	14	18	32
Kantor Camat Letti	8	14	22
Kantor Camat Moa	8	4	12
Kantor Camat Kisar Utara	17	10	27

Lanjutan Tabel/*Continued Table 2.3.4*

Dinas/Instansi Pemerintah <i>Institution/Office</i>	Jenis Kelamin/Sex		Jumlah <i>Total</i>
	Laki-laki <i>Male</i>	Perempuan <i>Female</i>	
(1)	(5)	(6)	(7)
Kantor Camat PP. Terselatan	14	20	34
Kantor Camat Wetar	11	2	13
Kantor Camat Mdonahyera	15	4	19
Kantor Camat PP. Babar	13	7	20
Kantor Camat Damer	13	6	19
Kantor Camat Kep. Romang	13	1	14
Kantor Camat Wetar Barat	12	2	14
Kantor Camat Wetar Timur	8	5	13
Kantor Camat Wetar Utara	8	4	12
Kantor Camat Pulau Wetang	11	4	15
Kantor Camat Daweloor Dawera	7	3	10
Kantor Camat Pulau Marsela	16	2	18
Kantor Camat Lakor	11	1	12
Guru	512	794	1 306
Tenaga Medis	121	240	361
UPTD Pendidikan	41	39	80
UPTD Pendapatan	13	26	39
UPTD Pertanian	21	15	36
Jumlah/Total	1 480	1 647	3 127

Sumber/Source: Badan Kepegawaian dan Pengembangan Sumber Daya Manusia Kabupaten Maluku Barat Daya/*Personnel and Human Resource Development Department of Maluku Barat Daya Regency*

Tabel
Table 2.3.5

Banyaknya Pegawai Negeri Sipil Daerah Otonom Menurut Unit Organisasi dan Golongan Kepangkatan di Kabupaten Maluku Barat Daya, 2020
Total of Autonomous Region Civil Servant by Organization Unit and Stratification Group in Maluku Barat Daya Regency, 2020

Unit Organisasi <i>Organization Unit</i>	Golongan Kepangkatan <i>Stratification Group</i>				Jumlah <i>Total</i>
	IV	III	II	I	
(1)	(2)	(3)	(4)	(5)	(6)
Sekretaris Daerah	1	-	-	-	1
Asisten Bupati	1	-	-	-	1
Staf Ahli Bupati	3	-	-	-	3
Bagian Administrasi Pemerintahan	1	6	3	-	10
Bagian Administrasi Perekonomian dan SDA	1	7	3	-	11
Bagian Hukum	-	8	3	-	11
Bagian Humas dan Protokoler	1	5	5	-	11
Bagian Kesejahteraan Rakyat dan Kemasyarakatan	1	3	4	-	8
Bagian Organisasi	-	6	3	-	9
Bagian Umum	6	12	21	-	39
Bagian Pengadaan Barang dan Jasa	1	5	1	-	7
Inspektorat	7	9	9	-	25
Sekretariat DPRD	4	18	11	-	33
Badan Pengelolaan Perbatasan Negara	2	12	7	-	21
Badan Kepegawaian dan Pengembangan SDM	2	25	19	-	46
Badan Kesatuan Bangsa dan Politik	2	16	7	1	26
Badan Keuangan dan Aset Daerah	2	22	12	1	37

Lanjutan Tabel/*Continued Table 2.3.5*

Dinas/Instansi Pemerintah <i>Institution/Office</i>	Golongan Kepangkatan <i>Stratification Group</i>				Jumlah <i>Total</i>
	IV	III	II	I	
(1)	(2)	(3)	(4)	(5)	(6)
Badan Penelitian dan Pengembangan Daerah	3	13	4	-	20
Badan Penanggulangan Bencana Daerah	1	14	2	-	17
Badan Perencanaan Pembangunan Daerah	3	26	8	-	37
Badan Pendapatan Daerah	1	15	11	-	27
Dinas Perumahan dan Kawasan Permukiman	2	16	7	-	25
Dinas Pemuda dan Olahraga	2	16	8	-	26
Dinas Ketahanan Pangan	3	15	6	-	24
Badan Pemberdayaan Masyarakat dan Desa, Pengendalian Penduduk dan KB	2	24	5	-	31
Dinas Pariwisata	2	16	6	-	24
Dinas Perikanan	4	25	5	-	34
Dinas Kependudukan dan Pencatatan Sipil	1	18	8	-	27
Dinas Kesehatan	4	37	7	-	48
Dinas Pekerjaan Umum dan Tata Ruang	1	25	20	-	46
Dinas Pertanian	4	26	8	-	38
Dinas Pendidikan dan Kebudayaan	3	30	13	-	46
Dinas Perhubungan	3	24	14	-	41
Dinas Komunikasi dan Informatika	3	18	7	-	28

Lanjutan Tabel/*Continued Table 2.3.5*

Dinas/Instansi Pemerintah <i>Institution/Office</i>	Golongan Kepangkatan <i>Stratification Group</i>				Jumlah <i>Total</i>
	IV	III	II	I	
(1)	(2)	(3)	(4)	(5)	(6)
Dinas Penanaman Modal dan Pelayanan Terpadu Satu Pintu	3	12	7	-	22
Dinas Perindustrian dan Perdagangan, dan UMKM	4	22	1	-	27
Dinas Sosial Pemberdayaan Perempuan dan Perlindungan Anak	2	21	6	-	29
Dinas Lingkungan Hidup	4	11	10	-	25
Dinas Perpustakaan dan Kearsipan	2	11	10	-	23
Dinas Satuan Polisi Pamong Praja dan Pemadam Kebakaran	3	8	15	-	26
Kantor Camat	18	93	183	21	315
Puskesmas	3	149	199	10	361
UPT	21	48	71	15	155
SMP	34	224	82	4	344
SD	83	576	289	11	959
TK	-	2	1	-	3
Jumlah/Total	254	1 689	1 121	63	3 127

Sumber/*Source*: Badan Kepegawaian dan Pengembangan Sumber Daya Manusia Kabupaten Maluku Barat Daya/*Personnel and Human Resource Development Department of Maluku Barat Daya Regency*

2.4 KEUANGAN PEMERINTAH GOVERNMENT FINANCE

Tabel 2.4.1 Realisasi Pendapatan Pemerintah Kabupaten Maluku Barat Daya Menurut Jenis Pendapatan (ribu rupiah), 2017–2020
Actual Maluku Barat Daya Regency Government Revenues by Kind of Revenues (thousand rupiahs), 2017–2020

Jenis Pendapatan/ <i>Kind of Revenues</i>	2017	2018
(1)	(2)	(3)
1. Pendapatan Asli Daerah (PAD)/<i>Regional Revenue</i>	49 763 939 793,21	49 399 756 084,13
1.1 Pajak Daerah/ <i>Regional Tax</i>	6 426 209 130,80	6 413 185 555,42
1.2 Retribusi Daerah/ <i>Regional Retribution</i>	693 646 061,25	924 466 725,00
1.3 Hasil Perusahaan Milik Daerah dan Pengelolaan Kekayaan Daerah yang Dipisahkan/ <i>Regional-Owned Company Revenue and Separated Management of Regional Wealth</i>	-	-
1.4 Lain-lain PAD yang Sah/ <i>Other Regional Revenue</i>	42 644 084 601,16	42 062 103 803,71
2. Dana Perimbangan/<i>Balance Funds</i>	799 213 201 593,00	675 672 588 587,00
2.1 Bagi Hasil Pajak/ <i>Tax Sharing Revenue</i>	8 057 940 334,00	7 616 199 264,00
2.2 Bagi Hasil Bukan Pajak/Sumber Daya Alam/ <i>Non-Tax Sharing Revenue/Natural Resources</i>	8 590 436 743,00	5 252 393 027,00
2.3 Dana Alokasi Umum/ <i>General Allocation Fund</i>	550 740 605 000,00	566 039 812 000,00
2.4 Dana Alokasi Khusus/ <i>Special Allocation Fund</i>	231 824 219 516,00	96 764 184 296,00
3. Lain-lain Pendapatan yang Sah/<i>Other Revenue</i>	146 632 185 332,81	101 478 662 102,14
3.1 Pendapatan Hibah/ <i>Grant</i>	-	-
3.2 Dana Darurat/ <i>Emergency Fund</i>	-	-
3.3 Dana Bagi Hasil Pajak dari Provinsi dan Pemerintah Daerah Lainnya/ <i>Tax Sharing Revenue from Provincial and Other Regional Governments</i>	8 854 774 332,81	7 804 335 102,14
3.4 Dana Penyesuaian dan Otonomi Daerah/ <i>Regional Adjustment and Autonomy Fund</i>	137 777 411 000,00	93 674 327 000,00
3.5 Bantuan Keuangan dari Provinsi atau Pemerintah Daerah Lainnya/ <i>Financial Assistance from Provincial or Other Regional Governments</i>	-	-
3.6 Lainnya/ <i>Others</i>	-	-
Jumlah/<i>Total</i>	995 609 326 719,02	826 551 006 773,27

Lanjutan Tabel/Continued Table 2.4.1

Jenis Pendapatan/Kind of Revenues	2019	2020*
(1)	(4)	(5)
1. Pendapatan Asli Daerah (PAD)/Regional Revenue	54 506 738 664,68	36 455 302 854,75
1.1 Pajak Daerah/Regional Tax	21 108 054 014,00	13 953 052 566,50
1.2 Retribusi Daerah/Regional Retribution	4 863 797 391,50	2 398 793 072,00
1.3 Hasil Perusahaan Milik Daerah dan Pengelolaan Kekayaan Daerah yang Dipisahkan/Regional-Owned Company Revenue and Separated Management of Regional Wealth	-	-
1.4 Lain-lain PAD yang Sah/Other Regional Revenue	28 534 887 259,18	20 103 457 216,25
2. Dana Perimbangan/Balance Funds	771 679 127 673,00	695 775 371 019,00
2.1 Bagi Hasil Pajak/Tax Sharing Revenue	10 431 661 141,00	11 403 973 355,00
2.2 Bagi Hasil Bukan Pajak/Sumber Daya Alam/Non-Tax Sharing Revenue/Natural Resources	7 472 826 450,00	13 623 861 427,00
2.3 Dana Alokasi Umum/General Allocation Fund	579 319 723 000,00	534 339 275 000,00
2.4 Dana Alokasi Khusus/Special Allocation Fund	174 454 917 082,00	136 408 261 237,00
3. Lain-lain Pendapatan yang Sah/Other Revenue	138 083 798 589,00	117 484 997 592,00
3.1 Pendapatan Hibah/Grant	20 325 384 000,00	810 000 000,00
3.2 Dana Darurat/Emergency Fund	-	-
3.3 Dana Bagi Hasil Pajak dari Provinsi dan Pemerintah Daerah Lainnya/Tax Sharing Revenue from Provincial and Other Regional Governments	12 393 285 589,00	9 048 656 792,00
3.4 Dana Penyesuaian dan Otonomi Daerah/Regional Adjustment and Autonomy Fund	-	-
3.5 Bantuan Keuangan dari Provinsi atau Pemerintah Daerah Lainnya/Financial Assistance from Provincial or Other Regional Governments	-	-
3.6 Lainnya/Others	105 365 129 000,00	107 626 340 800,00
Jumlah/Total	964 269 664 926,68	849 715 671 465,75

Sumber/Source: Badan Keuangan dan Aset Daerah Kabupaten Maluku Barat Daya/Financial and Regional Assets Ofce of Maluku Barat Daya

Tabel
Table 2.4.2

Realisasi Belanja Pemerintah Kabupaten Maluku Barat Daya Menurut Jenis Belanja (ribu rupiah), 2017–2020
Actual Maluku Barat Daya Regency Government Expenditures by Kind of Expenditures (thousand rupiahs), 2017–2020

Jenis Pendapatan Kind of Revenues	2017	2018
(1)	(2)	(3)
1. Belanja Tidak Langsung/Indirect Expenditures	393 509 890 997,01	384 612 807 262,58
1.1 Belanja Pegawai/Personnel Expenditures	221 222 758 433,00	215 361 374 493,00
1.2 Belanja Bunga/Interest Expenditures	-	-
1.3 Belanja Subsidi/Subsidies Expenditures	-	-
1.4 Belanja Hibah/Grant Expenditures	10 886 200 000,00	13 879 200 000,00
1.5 Belanja Bantuan Sosial/Social Aid Expenditures	1 119 686 000,00	3 126 712 000,00
1.6 Belanja Bagi Hasil/Sharing Fund Expenditure	-	-
1.7 Belanja Bantuan Keuangan/Financial Aids Expenditures	160 232 339 775,00	152 175 493 049,00
1.8 Belanja Tidak Terduga/Unpredicted Expenditures	48 906 789,01	70 027 720,58
2. Belanja Langsung/Direct Expenditures	658 130 427 306,09	566 765 826 230,43
2.1 Belanja Pegawai/Personnel Expenditures	15 411 822 822,00	9 508 463 500,00
2.2 Belanja Barang dan Jasa/Goods and Services Expenditures	308 953 723 412,09	317 301 369 366,09
2.3 Belanja Modal/Capital Expenditure	333 764 881 072,00	239 955 993 364,34
Jumlah/Total	1 051 640 318 303,10	951 378 633 493,01

Lanjutan Tabel/*Continued Table 2.4.2*

Jenis Pendapatan <i>Kind of Revenues</i>	2019	2020*
(1)	(4)	(5)
1. Belanja Tidak Langsung/<i>Indirect Expenditures</i>	438 325 317 366,00	486 939 315 941,00
1.1 Belanja Pegawai/ <i>Personnel Expenditures</i>	243 543 752 328,00	243 492 684 150,00
1.2 Belanja Bunga/ <i>Interest Expenditures</i>	-	-
1.3 Belanja Subsidi/ <i>Subsidies Expenditures</i>	-	-
1.4 Belanja Hibah/ <i>Grant Expenditures</i>	18 370 600 000,00	60 949 370 000,00
1.5 Belanja Bantuan Sosial/ <i>Social Aid Expenditures</i>	10 123 907 301,00	4 622 469 006,00
1.6 Belanja Bagi Hasil/ <i>Sharing Fund Expenditure</i>	-	-
1.7 Belanja Bantuan Keuangan/ <i>Financial Aids Expenditures</i>	166 179 398 737,00	162 654 757 285,00
1.8 Belanja Tidak Terduga/ <i>Unpredicted Expenditures</i>	107 659 000,00	15 220 035 500,00
2. Belanja Langsung/<i>Direct Expenditures</i>	560,963,324,608.10	429 019 883 148,00
2.1 Belanja Pegawai/ <i>Personnel Expenditures</i>	6 421 453 333,00	2 284 310 000,00
2.2 Belanja Barang dan Jasa/ <i>Goods and Services Expenditures</i>	298 737 418 797,10	210 355 751 657,00
2.3 Belanja Modal/ <i>Capital Expenditure</i>	255 804 452 478,00	216 379 821 491,00
Jumlah/<i>Total</i>	999 288 641 974,10	915 959 199 089,00

Sumber/*Source*: Badan Keuangan dan Aset Daerah Kabupaten Maluku Barat Daya/*Financial and Regional Assets Ofce of Maluku Barat Daya*

2.5 BAGIAN PEMERINTAHAN KANTOR BUPATI REGENT'S OFFICE GOVERNANCE

Tabel 2.5.1 Nama-nama Bupati/Wakil Bupati, Sekeretaris Daerah Kabupaten Maluku Barat Daya
Bupati/Vice Bupati, Regional Secretary Names of Maluku Barat Daya Regency

Nama Bupati <i>Regent's Name</i>	Nama Wakil Bupati <i>Vice Regent's Name</i>	Nama Sekretaris Daerah <i>Regent Secretary's Name</i>	Masa Jabatan <i>Periode</i>
(1)	(2)	(3)	(4)
Drs. Jacob Patty	-	Ch. Kapressy, SH, M.Si	2008-2009
Drs. A. Renjaan, M.Pd	-	Ch. Kapressy, Sh, M.Si	2009-2011
Drs. Barnabas. N. Orno	Ir. J. Letelay, M.Si	Ch. Kapressy, Sh, M.Si	2011-2014
Drs. Barnabas. N. Orno	Benyamin Th. Noach, ST	Drs. J. Domlay	2014-2016
Drs. Barnabas. N. Orno	Benyamin Th. Noach, ST	Drs. A. Siamiloy, M.Si	2016-2019
Benyamin Th. Noach, ST	-	Drs. A. Siamiloy, M.Si	2019-2021

Sumber/Source: Bagian Administrasi Pemerintahan Sekretariat Daerah Kabupaten Maluku Barat Daya/*Regional Secretariat of Maluku Barat Daya Regency's Government Administration Section*

Tabel 2.2.3 **Jumlah Peraturan dan Keputusan Pemerintah Daerah di Kabupaten Maluku Barat Daya, 2016-2020**
Table **Number of Regulations and Decisions of Government in Maluku Barat Daya Regency, 2016-2020**

Jenis Keputusan <i>Decision Type</i>	2016	2017	2018	2019	2020
(1)	(2)	(3)	(4)	(5)	(6)
Peraturan Daerah <i>Regional Regulation</i>	10	13	3	4	5
Peraturan Bupati <i>Regent's Regulation</i>	49	85	30	42	42
Keputusan Bupati <i>Regent's Decree</i>	518	654	665	614	393
Jumlah/Total	577	752	698	660	440

Sumber/Source: Bagian Hukum Sekretariat Daerah Kabupaten Maluku Barat Daya/*Regional Secretariat of Maluku Barat Daya Regency's Law Section*

03

**PENDUDUK DAN KETENAGAKERJAAN
POPULATION AND EMPLOYMENT**

Bekerja / Working

35 168 jiwa

1 314 jiwa

**Pengangguran
Terbuka**



PENJELASAN TEKNIS

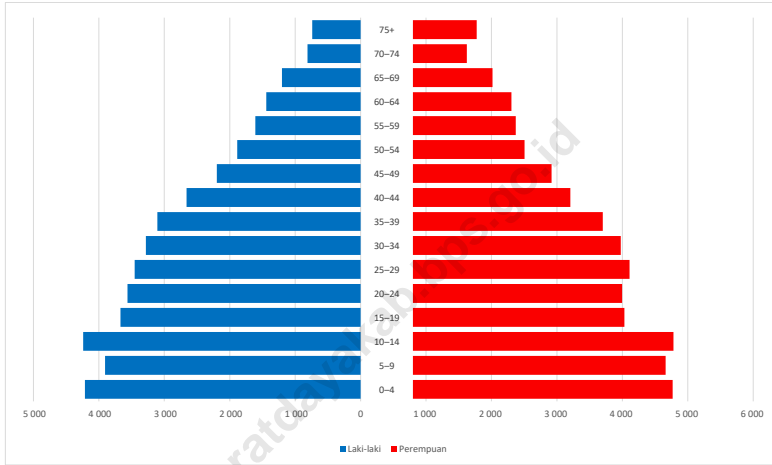
TECHNICAL NOTES

- | | |
|---|--|
| <p>1. Dalam data ini, data kependudukan yang disajikan merupakan data yang diperoleh dari Dinas Kependudukan dan Pencatatan Sipil kabupaten Maluku Barat Daya.</p> | <p>1. <i>The population data presented in this chapter is data obtained from Demography and Civil Notes Office of Maluku Barat Daya Regency.</i></p> |
| <p>2. Kepadatan penduduk adalah rasio banyaknya penduduk per kilometer persegi</p> | <p>2. <i>Population density is ratio of population per square kilometer</i></p> |
| <p>3. Rasio jenis kelamin adalah perbandingan antara penduduk laki-laki dan penduduk perempuan pada suatu wilayah dan waktu tertentu. Biasanya dinyatakan dengan banyaknya penduduk laki-laki untuk 100 penduduk perempuan.</p> | <p>3. <i>Sex ratio is the ratio of male population to female population in a given area and time, usually expressed as the number of males for every 100 females.</i></p> |
| <p>4. Distribusi penduduk adalah pola persebaran penduduk di suatu wilayah, baik berdasarkan batas-batas geografis maupun berdasarkan batas-batas administrasi pemerintahan</p> | <p>4. <i>Population distribution is the pattern of population distribution in an area, either by geographic boundaries or by government administrative boundaries</i></p> |
| <p>5. Penduduk usia kerja adalah penduduk yang berumur 15 tahun ke atas.</p> | <p>5. <i>Working age population is persons of 15 years old.</i></p> |
| <p>6. Angkatan kerja adalah penduduk usia kerja (15 tahun ke atas) yang bekerja, punya pekerjaan namun sementara tidak bekerja, dan pengangguran.</p> | <p>6. <i>Labor force of economically active are persons of 15 years and over, who in the previous week were working, temporarily absent from work but having jobs, and unemployment.</i></p> |

7. Bekerja adalah kegiatan ekonomi yang dilakukan oleh seseorang dengan maksud memperoleh atau membantu memperoleh pendapatan atau keuntungan dan lamanya bekerja paling sedikit 1 jam secara terus menerus dalam seminggu yang lalu (termasuk pekerja keluarga tanpa upah yang membantu dalam suatu usaha/kegiatan ekonomi).
 8. Lapangan usaha adalah bidang kegiatan dari pekerjaan/tempat bekerja dimana seseorang bekerja. Klasifikasi lapangan usaha mengikuti Klasifikasi Baku Lapangan Usaha Indonesia (KBLI) dalam 1 digit.
 9. Status pekerjaan adalah kedudukan seseorang dalam unit usaha/kegiatan dalam melakukan pekerjaan.
7. *Working is economic activity conducted by a person and intended to earn income by doing work or helping to do work at least one hour continuously during the reference week (including unpaid family worker/s for any economic activity).*
 8. *Industry is field of a person's activity or establishment. The classification of industries follows the Indonesia Standard Industrial Classification (KBLI) in one digit.*
 9. *Employment status is the status of a person at his place of work or establishment where he was employed.*

Gambar 3.1
Figures

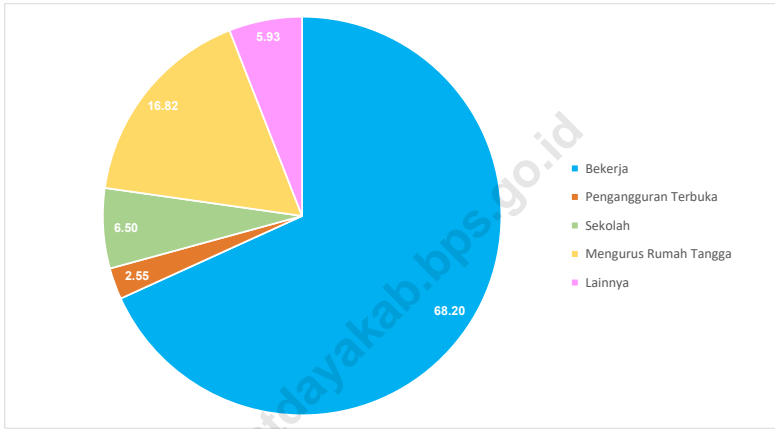
Persentase Jumlah Penduduk Kabupaten Maluku Barat Daya Menurut Kelompok Umur dan Jenis Kelamin (%), 2020
Percentage of Maluku Barat Daya Regency Population by Age Groups and Sex (%), 2020



Sumber/Source : Hasil SP2020 (September)/The Result of the 2020 Population Census (September)

Gambar 3.2
Figures

Persentase Penduduk Berusia 15 Tahun Keatas Kabupaten Maluku Barat Daya (%), 2020
Percentage of Population Aged 15 Years and Over Maluku Barat Daya Regency (%), 2020



Sumber/Source : BPS, Survei Angkatan Kerja Nasional (Sakernas) Agustus/BPS-Statistics Indonesia, August National Labor Force Survey

**3.1 PENDUDUK
POPULATION**

Tabel 3.1.1 Penduduk, Laju Pertumbuhan Penduduk per Tahun, Distribusi Persentase Penduduk, Kepadatan Penduduk, Rasio Jenis Kelamin Penduduk Menurut Kecamatan di Kabupaten Maluku Barat Daya, 2020
Population, Annual Population Growth Rate, Percentage Distribution of Population, Population Density, and Population Sex Ratio by Subdistrict in Maluku Barat Daya Regency, 2020

Kecamatan Subdistrict	Penduduk Population	Laju Pertumbuhan Penduduk per Tahun 2010 ¹ -2020 Annual Population Growth Rate (%) 2010-2020
(1)	(2)	(3)
Wetar	2 359	0,0027
Wetar Barat	2 181	-0,0006
Wetar Utara	2 365	0,0268
Wetar Timur	1 717	0,0044
PP, Terselatan	10 027	-0,0113
Kisar Utara	3 185	0,0092
Kepulauan Romang	4 146	0,0061
Letti	8 060	0,0068
Moa Lakor	16 294	0,0869
Lakor	2 516	0,0205
Damer	5 718	0,0024
Mdona Hyera	5 116	-0,0031
PP, Babar	6 491	0,0062
Pulau Wetang	2 125	0,0140
Babar Timur	6 012	0,0027
Pulau Masela	2 322	0,0063
Daweloor Dawera	1 294	-0,0134
Maluku Barat Daya	81 928	0,0144

Lanjutan Tabel/*Continued Table 3.1.1*

Kecamatan Subdistrict	Persentase Penduduk Percentage of Total Population	Kepadatan Penduduk per km² Population Density per sq,km
(1)	(7)	(8)
Wetar	2,88	1,37
Wetar Barat	2,66	4,27
Wetar Utara	2,89	2,39
Wetar Timur	2,10	2,41
PP, Terselatan	12,24	197,65
Kisar Utara	3,89	189,70
Kepulauan Romang	5,06	14,76
Letti	9,84	33,10
Moa Lakor	19,89	16,98
Lakor	3,07	8,30
Damer	6,98	14,58
Mdona Hyera	6,24	22,02
PP, Babar	7,92	5,98
Pulau Wetang	2,59	15,17
Babar Timur	7,34	12,04
Pulau Masela	2,83	8,30
Daweloor Dawera	1,58	6,19
Maluku Barat Daya	100,00	9,49

Lanjutan Tabel/*Continued Table* 3.1.1

Kecamatan <i>Subdistrict</i>	Rasio Jenis Kelamin <i>Population Sex Ratio</i>
(1)	(11)
Wetar	110,8
Wetar Barat	101,2
Wetar Utara	149,7
Wetar Timur	111,7
PP, Terselatan	99,4
Kisar Utara	102,1
Kepulauan Romang	113,5
Letti	100,2
Moa Lakor	106,9
Lakor	98,9
Damer	108,4
Mdona Hyera	104,6
PP, Babar	102,1
Pulau Wetang	104,7
Babar Timur	102,2
Pulau Masela	102,4
Daweloor Dawera	96,7
Maluku Barat Daya	103,60

Catatan/*Note*: ¹ Data dari Hasil Proyeksi Penduduk Indonesia 2010–2035 (Pertengahan tahun/Juni)/*Data from the result of Indonesia Population Projection 2010–2035 (mid year/June)*

Sumber/*Source*: Hasil SP2020 (September)/*The Result of the 2020 Population Census (September)*

Tabel
Table 3.1.2**Jumlah Penduduk Menurut Kelompok Umur dan Jenis Kelamin di Kabupaten Maluku Barat Daya, 2020**
Population by Age Groups and Sex in Maluku Barat Daya Regency, 2020

Kelompok Umur Age Groups	Jenis Kelamin/Sex		
	Laki-Laki Male	Perempuan Female	Jumlah Total
(1)	(2)	(3)	(4)
0-4	4 214	3 969	8 183
5-9	3 905	3 861	7 766
10-14	4 240	3 981	8 221
15-19	3 671	3 232	6 903
20-24	3 562	3 196	6 758
25-29	3 454	3 309	6 763
30-34	3 282	3 176	6 458
35-39	3 106	2 901	6 007
40-44	2 661	2 406	5 067
45-49	2 198	2 119	4 317
50-54	1 886	1 706	3 592
55-59	1 609	1 571	3 180
60-64	1 441	1 504	2 945
65-69	1 203	1 215	2 418
70-74	812	824	1 636
75+	740	974	1 714
Maluku Barat Daya	41 984	39 944	81 928

Sumber/Source: Hasil Perapihan Umur dari Data Administratif dan SP2020 (September)/The Result of Smoothing Single Year of Age from Administrative Data and the 2020 Population Census (September)

**3.2 KETENAGAKERJAAN
EMPLOYMENT**

Tabel 3.2.1 Jumlah Penduduk Berumur 15 Tahun Keatas Menurut Jenis Kegiatan Selama Seminggu yang Lalu dan Jenis Kelamin di Kabupaten Maluku Barat Daya, 2020
Population Aged 15 Years and Over by Type of Activity During The Previous Week and Sex in Maluku Barat Daya Regency, 2020

Kegiatan Utama <i>Main Activity</i>	Jenis Kelamin/Sex		
	Laki-Laki <i>Male</i>	Perempuan <i>Female</i>	Jumlah <i>Total</i>
(1)	(2)	(3)	(4)
I. Angkatan Kerja/<i>Economically Active</i>			
1. Bekerja/ <i>Working</i>	19 231	15 937	35 168
2. Pengangguran Terbuka/ <i>Unemployment</i>	855	459	1 314
II. Bukan Angkatan Kerja/<i>Economically Inactive</i>			
1. Sekolah/ <i>Attending School</i>	1 187	2 164	3 351
2. Mengurus Rumah Tangga/ <i>Housekeeping</i>	2 772	5 899	8 671
3. Lainnya/ <i>Others</i>	1 761	1 298	3 059
Jumlah/<i>Total</i>	25 806	25 757	51 563

Sumber/Source: BPS, Survei Angkatan Kerja Nasional (Sakernas) Agustus/BPS-Statistics Indonesia, August National Labor Force Survey

Tabel
Table 3.2.2

Penduduk Berumur 15 Tahun ke Atas Menurut Pendidikan Tertinggi yang Ditamatkan dan Jenis Kegiatan Selama Seminggu yang Lalu di Kabupaten Maluku Barat Daya, 2020

Population 15 Years of Age and Over by Educational Attainment and Type of Activity During the Previous Week in Maluku Barat Daya Regency, 2020

Pendidikan Tertinggi yang Ditamatkan ¹ Educational Attainment ¹	Angkatan Kerja/Economically Active			Persentase Bekerja terhadap Angkatan Kerja Percentage of Working to Economically Active
	Bekerja Working	Pengangguran ² Unemployment ²	Jumlah Angkatan Kerja Total of Economically Active	
(1)	(2)	(3)	(4)	(5)
0	15 317	299	15 616	98,09
1	7 190	440	7 630	94,23
2	9 163	524	9 687	94,59
3	3 498	51	3 549	98,56
Jumlah/Total	35 168	1 314	36 482	96,40

Lanjutan Tabel/*Continued Table* 3.2.2

Pendidikan Tertinggi yang Ditamatkan¹ <i>Educational Attainment¹</i>	Bukan Angkatan Kerja <i>Not Economically Active</i>	Jumlah Total	Persentase Angkatan Kerja terhadap Penduduk Usia Kerja <i>Percentage of Economically Active to Working Age Population</i>
(1)	(6)	(7)	(8)
0	6 029	21 645	72,15
1	4 677	12 307	62,00
2	3 937	13 624	71,10
3	438	3 987	89,01
Jumlah/Total	15 081	51 563	70,75

- Catatan/*Note*: ¹ 0. ≤ Sekolah Dasar (SD)/≤ *Primary School*
 1. Sekolah Menengah Pertama/*Junior High School*
 2. Sekolah Menengah Atas/*Senior High School*
 3. Perguruan Tinggi/*Collage*
- ² 1. Mencari pekerjaan/*Looking for work*
 2. Mempersiapkan usaha/*Establishing a new business/firm*
 3. Merasa tidak mungkin mendapat pekerjaan/*Hopeless of job*
 4. Sudah punya pekerjaan tetapi belum mulai bekerja/*Have a job in future start*

Sumber/*Source*: BPS, Survei Angkatan Kerja Nasional (Sakernas) Agustus/BPS-*Statistics Indonesia, August National Labor Force Survey*

Tabel
Table 3.2.3

Penduduk Berumur 15 Tahun Ke Atas yang Bekerja Selama Seminggu yang Lalu Menurut Status Pekerjaan Utama dan Jenis Kelamin di Kabupaten Maluku Barat Daya, 2020
Population 15 Years of Age and Over who Worked During The Previous Week by Main Employment Status and Sex in Maluku Barat Daya Regency, 2020

Status Pekerjaan Utama <i>Main Employment Status</i>	Laki-Laki <i>Male</i>	Perempuan <i>Female</i>	Jumlah <i>Total</i>
(1)	(2)	(3)	(4)
Berusaha sendiri <i>Own account worker</i>	4 592	2 963	7 555
Berusaha dibantu buruh tidak tetap/buruh tidak dibayar <i>Employer assisted by temporary worker/unpaid worker</i>	7 082	2 521	9 603
Berusaha dibantu buruh tetap/buruh dibayar <i>Employer assisted by permanent worker/paid worker</i>	334	-	334
Buruh/Karyawan/Pegawai/ <i>Employee</i>	3 081	3 200	6 281
Pekerja bebas <i>Casual worker</i>	642	-	642
Pekerja keluarga/tak dibayar <i>Family worker/unpaid worker</i>	3 500	725	10 753
Jumlah/Total	19 231	15 937	35 168

Sumber/Source: BPS, Survei Angkatan Kerja Nasional (Sakernas) Agustus/BPS-Statistics Indonesia, August National Labor Force Survey

Tabel
Table 3.2.4

Jumlah Pencari Kerja Terdaftar Menurut Tingkat Pendidikan Tertinggi yang Ditamatkan dan Jenis Kelamin di Kabupaten Maluku Barat Daya, 2020
Number of Registered Job Applicants by Educational Attainment and Gender in Maluku Barat Daya Regency, 2020

Pendidikan Tertinggi yang Ditamatkan <i>Educational Attainment</i>	Jenis Kelamin/Sex		
	Laki-Laki <i>Male</i>	Perempuan <i>Female</i>	Jumlah <i>Total</i>
(1)	(2)	(3)	(4)
Tidak/Belum Pernah Sekolah <i>No Schooling</i>	-	-	-
Tidak/Belum Tamat SD <i>Not Yet Completed Primary School</i>	-	-	-
Sekolah Dasar <i>Primary School</i>	4	-	-
Sekolah Menengah Pertama <i>Junior High School</i>	64	13	77
Sekolah Menengah Atas <i>Senior High School</i>	183	74	257
Sekolah Menengah Atas Kejuruan <i>Vocational Senior High School</i>	127	38	165
Diploma I/II/III/Akademi <i>Diploma I/II/III/Academy</i>	24	17	41
Universitas <i>University</i>	57	21	78
Jumlah/Total	459	163	618

Sumber/Source: Dinas Penanaman Modal dan Pelayanan Satu Pintu Kabupaten Maluku Barat Daya/*Investment and One Stop Integrated Services Office of Maluku Barat Daya Regency*

<https://malukubaratdayakab.bps.go.id>

04

SOSIAL DAN KESEJAHTERAAN RAKYAT
SOCIAL AND WELFARE

JUMLAH BAYI LAHIR : 1.674 BAYI

**1.619 KUNJUNGAN : JUMLAH IBU HAMIL
MELAKUKAN KUNJUNGAN K4**



PENJELASAN TEKNIS**TECHNICAL NOTES****1. Jenjang Pendidikan Formal**

terdiri atas pendidikan dasar, pendidikan menengah, dan pendidikan tinggi. Jenis pendidikan yang diajarkan mencakup pendidikan umum, kejuruan, akademik, profesi, vokasi, keagamaan, dan khusus.

- a. Pendidikan Dasar berbentuk Sekolah Dasar (SD) dan Madrasah Ibtidaiyah (MI) atau bentuk lain yang sederajat serta Sekolah Menengah Pertama (SMP) dan Madrasah Tsanawiyah (MTs) atau bentuk lain yang sederajat.
- b. Pendidikan Menengah berbentuk Sekolah Menengah Atas (SMA), Madrasah Aliyah (MA), Sekolah Menengah Kejuruan (SMK), dan Madrasah Aliyah Kejuruan (MAK), atau bentuk lain yang sederajat.
- c. Pendidikan Tinggi merupakan jenjang pendidikan setelah pendidikan menengah yang mencakup program pendidikan diploma, sarjana, magister, spesialis, dan doktor yang diselenggarakan oleh perguruan tinggi. Perguruan tinggi dapat berbentuk akademi, politeknik, sekolah tinggi, atau institusi.

2. Rumah Sakit adalah tempat pemeriksaan dan perawatan kesehatan, biasanya berada

1. The Formal Education Level

consists of primary education, secondary education, and high education. The kind of education that taught consists of general education, vocational, academic, professional, religious, and specific education.

- a. *The Primary Education consists of Elementary School and Islamic Elementary School or other equivalent forms and Junior High School and MTs or other equivalent forms.*
- b. *The Secondary Education consists of the senior high school, Madrasah Aliyah, Vocational School, and Vocational Madrasah Aliyah, or other equivalent forms.*
- c. *The Tertiary Education consists of the education level after the secondary education that consists of diplomas, bachelor, master, specialist, and doctoral degrees that are held by the college. The universities can be academy, polytechnic, college, or institute.*

2. Hospital *is a place for health check, usually controlled/ supervised by doctors/medical personnel to serve*

dibawah pengawasan dokter/tenaga medis, yang melayani penderita yang sakit untuk berobat rawat jalan atau rawat inap.

3. Rumah Sakit Bersalin adalah rumah sakit khusus untuk persalinan, dilengkapi pelayanan spesialis pemeriksaan kehamilan, persalinan, rawat inap, dan rawat jalan ibu dan anak yang berada di bawah pengawasan dokter spesialis kandungan.

4. Puskesmas (Pusat Kesehatan Masyarakat) adalah unit pelaksana teknis dinas kesehatan kabupaten/kota yang mempunyai fungsi utama sebagai penyelenggara pelayanan kesehatan tingkat pertama. Wilayah kerja puskesmas maksimal adalah satu kecamatan dan untuk dapat menjangkau wilayah kerjanya, puskesmas mempunyai jaringan pelayanan yang meliputi unit Puskesmas Pembantu (Pustu), unit Puskesmas Keliling (Puskel), dan unit bidan desa/komunitas.

5. Apotek adalah suatu tempat tertentu yang digunakan untuk melakukan pekerjaan kefarmasian dan penyaluran/penjualan obat atau bahan farmasi dan pembekalan kesehatan lainnya kepada masyarakat yang dikelola oleh tenaga apoteker.

the in patients to get outpatient or inpatient treatment services.

3. Maternity Hospital is a specialized hospital for childbirth, has specialist inspection service to pregnancy, childbirth, hospitalization, and outpatient for mothers and children that is under the supervision of an obstetrician.

4. Public Health Center is technical implementation unit of regency health department that have the primary function as a first-level health care provider. The working area standard of public health center is one subdistrict and to reach their working areas, public health centers have a service network covering subsidiary of public health center, mobile public health center units, and midwife units.

5. Pharmacy is a specific place that is used for pharmaceutical jobs, and distribution/sale of drugs/pharmaceuticals and other medical supplies to people that are administered by trained pharmacist.

6. **Bencana** adalah peristiwa atau rangkaian peristiwa yang mengancam dan mengganggu kehidupan dan penghidupan masyarakat yang disebabkan, baik oleh faktor alam dan atau faktor non alam maupun faktor manusia sehingga mengakibatkan timbulnya korban jiwa, kerusakan lingkungan, kerugian harta benda, dan dampak psikologis.
7. **Banjir** adalah peristiwa atau keadaan dengan terendahnya suatu daerah atau daratan karena volume air yang meningkat.
8. **Gempa bumi** adalah getaran atau guncangan yang terjadi di permukaan bumi yang disebabkan oleh tumbukan antar lempeng bumi, patahan aktif, aktivitas gunung api, atau runtuhannya batuan.
9. **Tanah Longsor** adalah salah satu jenis gerakan massa tanah atau batuan, ataupun percampuran keduanya, menuruni atau keluar lereng akibat terganggunya kestabilan tanah atau batuan penyusun lereng.
10. Untuk mengukur kemiskinan, BPS menggunakan konsep kemampuan memenuhi kebutuhan dasar (*basic needs*
6. **Disaster** is an events or sequences of events that threaten and disrupt the lives and livelihoods of people caused by natural factors and/or non-natural factors and human factors that result in casualties, environmental damage, property losses, and psychological impacts.
7. **Earthquakes** are vibrations or shocks that occur on the surface of the earth caused by collisions between the earth's plates, active faults, volcanic activity, or rock debris.
8. **Landslides** are one type of land mass movement or rock, or a mixture of both, down or out of the slope due to disruption of soil stability or rock slope constituents.
9. **Flood** is an event or situation where an area or land is submerged due to the increasing volume of water.
10. To measure poverty, BPS-Statistics Indonesia has used the concept of basic needs approach. Therefore, poverty is viewed as economic

approach). Dengan pendekatan ini, kemiskinan dipandang sebagai ketidakmampuan dari sisi ekonomi untuk memenuhi kebutuhan dasar makanan dan bukan makanan yang diukur dari sisi pengeluaran. Metode yang digunakan adalah menghitung Garis Kemiskinan (GK), yang terdiri dari dua komponen, yaitu Garis Kemiskinan Makanan (GKM) dan Garis Kemiskinan Non-Makanan (GKNM). Penghitungan Garis Kemiskinan dilakukan secara terpisah untuk daerah perkotaan dan perdesaan.

inability to fulfill food and non-food basic needs which are measured by consumption/expenditure. The method used is calculating poverty line, which consist of two component, that are Food Poverty Line (FPL) and Non-Food Poverty Line (NFPL). The poverty line was calculated separately for urban and rural areas.

11. Penduduk Miskin adalah penduduk yang memiliki rata-rata pengeluaran per kapita per bulan di bawah Garis Kemiskinan.

11. A peson whose expenditure per capita per month is below the poverty line is considered to be poor.

12. Garis Kemiskinan Makanan (GKM) merupakan nilai pengeluaran kebutuhan minimum makanan yang disetarakan dengan 2.100 kkalori per kapita per hari. **Garis Kemiskinan Non-Makanan (GKNM)** adalah kebutuhan minimum untuk perumahan, sandang, pendidikan, kesehatan, dan kebutuhan dasar lainnya.

12. The Food Poverty Line refers to the daily minimum requirement of 2,100 kcal per capita per day. The Non-Food Poverty Line refers to the minimum requirement for household necessities for clothing, education, health, and other basic individual needs.

13. Ukuran Kemiskinan
a. Head Count Index (HCI- P_0) adalah persentase penduduk miskin yang berada di bawah Garis Kemiskinan (GK).

13. Poverty Measures
a. Head Count Index (HCI- P_0) simply measures the percentage of the population that is counted as poor, often denoted by P_0 .

b. Indeks Kedalaman Kemiskinan (*Poverty Gap Indeks-P₁*) merupakan ukuran rata-rata kesenjangan pengeluaran masing-masing penduduk miskin terhadap garis kemiskinan. Semakin tinggi nilai indeks, semakin jauh rata-rata pengeluaran penduduk dari garis kemiskinan.

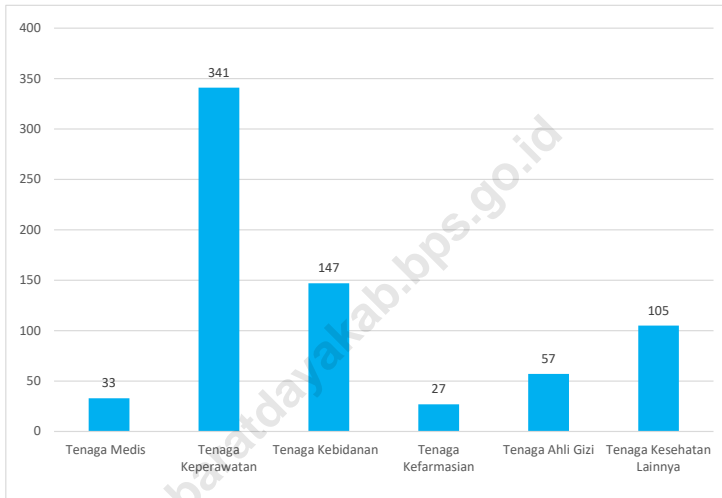
c. Indeks Keparahan Kemiskinan (*Poverty Severity Index-P₂*) memberikan gambaran mengenai penyebaran pengeluaran di antara penduduk miskin. Semakin tinggi nilai indeks, semakin tinggi ketimpangan pengeluaran di antara penduduk miskin.

b. Poverty Gap Index-P₁, measures the extent to which individual fall below the poverty line (the poverty gap) as proportion of the poverty line. Higher value of the index shows that the gap between average expenditure of the poor and the poverty line is wider.

c. Poverty Severity Index-P₂, describe inequality among the poor. Higher value of the index shows that inequality among the poor is higher.

Gambar 4.1
Figures

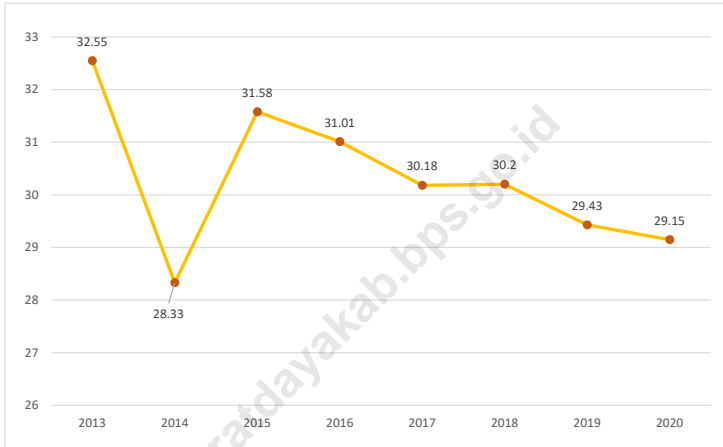
Jumlah Tenaga Kesehatan Menurut Kecamatan di Kabupaten Maluku Barat Daya, 2020
Number of Health Personnel by Subdistrict in Maluku Barat Daya Regency, 2020



Sumber/Source : Dinas Kesehatan Kabupaten Maluku Barat Daya/Health Office of Maluku Barat Daya Regency

Gambar 4.2
Figures

Persentase Penduduk Miskin di Kabupaten Maluku Barat Daya, 2013–2020
Percentage of Poor People in Maluku Barat Daya
Regency, 2013–2020



Sumber/Source: .BPS, Survei Sosial Ekonomi Nasional Maret/BPS-Statistics Indonesia, March National Socioeconomic Survey

4.1 PENDIDIKAN EDUCATION

Tabel 4.1.1 **Jumlah Sekolah, Guru, dan Murid Taman Kanak-Kanak (TK) di Bawah Kementerian Pendidikan dan Kebudayaan Menurut Kecamatan di Kabupaten Maluku Barat Daya, 2019/2020 dan 2020/2021**
Number of Schools, Teachers, and Pupils in Kindergarten Under The Ministry of Education and Culture by Subdistrict in Maluku Barat Daya Regency, 2019/2020 and 2020/2021

Kecamatan Subdistrict	Sekolah/Schools					
	Negeri/Public		Swasta/Private		Jumlah/Total	
	2019/2020	2020/2021	2019/2020	2020/2021	2019/2020	2020/2021
(1)	(2)	(3)	(4)	(5)	(6)	(7)
Wetar	-	-	2	1	2	1
Wetar Barat	-	-	5	2	5	2
Wetar Utara	-	-	4	4	4	4
Wetar Timur	-	-	4	2	4	2
PP. Terselatan	2	2	13	13	15	15
Kisar Utara	-	-	4	4	4	4
Kep. Romang	-	-	5	4	5	4
Letti	-	-	8	8	8	8
Moa Lakor	1	1	15	15	16	16
Lakor	-	-	7	7	7	7
Damer	-	-	7	4	7	4
Mdona Hyera	-	-	9	6	9	6
PP. Babar	-	-	11	7	11	7
P. Wetang	-	-	7	7	7	7
Babar Timur	-	-	13	10	13	10
P. Masela	-	-	9	9	9	9
Daweloor Dawera	-	-	4	2	4	2
Maluku Barat Daya	3	3	127	105	130	108

Lanjutan Tabel/*Continued Table* 4.1.1

Kecamatan Subdistrict	Guru ¹ /Teachers ¹					
	Negeri/ <i>Public</i>		Swasta/ <i>Private</i>		Jumlah/ <i>Total</i>	
	2019/2020	2020/2021	2019/2020	2020/2021	2019/2020	2020/2021
(1)	(8)	(9)	(10)	(11)	(12)	(13)
Wetar	-	-	3	1	3	1
Wetar Barat	-	-	13	4	13	4
Wetar Utara	-	-	5	8	5	8
Wetar Timur	-	-	10	6	10	6
PP. Terselatan	6	5	26	23	32	28
Kisar Utara	-	-	12	13	12	13
Kep. Romang	-	-	14	10	14	10
Letti	-	-	20	18	20	18
Moa Lakor	3	1	31	35	34	36
Lakor	-	-	21	19	21	19
Damer	-	-	21	10	21	10
Mdona Hyera	-	-	13	14	13	14
PP. Babar	-	-	28	25	28	25
P. Wetang	-	-	14	15	14	15
Babar Timur	-	-	23	19	23	19
P. Masela	-	-	21	24	21	24
Daweloor Dawera	-	-	8	6	8	6
Maluku Barat Daya	9	6	538	250	292	256

Lanjutan Tabel/Continued Table 4.1.1

Kecamatan Subdistrict	Murid/Students					
	Negeri/Public		Swasta/Private		Jumlah/Total	
	2019/2020	2020/2021	2019/2020	2020/2021	2019/2020	2020/2021
(1)	(14)	(15)	(16)	(17)	(18)	(19)
Wetar	-	-	10	25	10	25
Wetar Barat	-	-	109	57	109	57
Wetar Utara	-	-	56	108	56	108
Wetar Timur	-	-	79	61	79	61
PP. Terselatan	77	80	328	332	405	412
Kisar Utara	-	-	130	172	130	172
Kep. Romang	-	-	141	130	141	130
Letti	-	-	227	221	227	221
Moa Lakor	43	46	528	563	571	609
Lakor	-	-	154	135	154	135
Damer	-	-	207	160	207	160
Mdona Hyera	-	-	152	260	152	260
PP. Babar	-	-	245	188	245	188
P. Wetang	-	-	97	151	97	151
Babar Timur	-	-	233	294	233	294
P. Masela	-	-	99	163	99	163
Daweloor Dawera	-	-	45	41	45	41
Maluku Barat Daya	120	120	2 840	3 061	2 960	3 187

Catatan/Note: ¹ Jumlah guru termasuk kepala sekolah dan guru/The total of teachers including headmaster and teacher

Sumber/Source: Kementerian Pendidikan dan Kebudayaan, Data Semester Ganji/Ministry of Educations and Culture, Odd Semester Data

Tabel
Table 4.1.2

Jumlah Sekolah, Guru, dan Murid Sekolah Dasar (SD) di Bawah Kementerian Pendidikan dan Kebudayaan Menurut Kecamatan di Kabupaten Maluku Barat Daya, 2019/2020 dan 2020/2021
Number of Schools, Teachers, and Pupils in Primary Schools Under The Ministry of Education and Culture by Subdistrict in Maluku Barat Daya Regency, 2019/2020 and 2020/2021

Kecamatan Subdistrict	Sekolah/Schools					
	Negeri/Public		Swasta/Private		Jumlah/Total	
	2019/2020	2020/2021	2019/2020	2020/2021	2019/2020	2020/2021
(1)	(2)	(3)	(4)	(5)	(6)	(7)
Wetar	4	4	1	1	5	5
Wetar Barat	4	4	2	2	6	6
Wetar Utara	6	6	-	-	6	6
Wetar Timur	3	3	2	2	5	5
PP. Terselatan	12	12	3	3	15	15
Kisar Utara	2	2	2	2	4	4
Kep. Romang	4	4	2	2	6	6
Letti	5	5	7	7	12	12
Moa Lakor	10	10	7	7	17	17
Lakor	3	3	4	4	7	7
Damer	4	4	5	5	9	9
Mdona Hyera	6	6	7	7	13	13
PP. Babar	8	8	5	5	13	13
P. Wetang	5	5	3	3	8	8
Babar Timur	9	9	4	4	13	13
P. Masela	4	4	6	6	10	10
Daweloor Dawera	3	3	3	3	6	6
Maluku Barat Daya	92	92	63	63	155	155

Lanjutan Tabel/Continued Table 4.1.2

Kecamatan Subdistrict	Guru ¹ /Teachers ¹					
	Negeri/Public		Swasta/Private		Jumlah/Total	
	2019/2020	2020/2021	2019/2020	2020/2021	2019/2020	2020/2021
(1)	(8)	(9)	(10)	(11)	(12)	(13)
Wetar	19	22	3	3	22	25
Wetar Barat	20	25	9	9	29	34
Wetar Utara	34	43	-	-	34	43
Wetar Timur	8	9	8	8	16	17
PP. Terselatan	105	124	27	28	132	152
Kisar Utara	15	14	15	17	30	31
Kep. Romang	26	30	21	22	47	52
Letti	50	56	72	74	122	130
Moa Lakor	104	112	57	63	161	175
Lakor	17	18	26	28	43	46
Damer	29	27	31	30	60	57
Mdona Hyera	34	34	38	38	72	72
PP. Babar	59	57	35	31	94	88
P. Wetang	25	26	13	15	38	41
Babar Timur	59	60	32	32	91	92
P. Masela	17	18	27	28	44	46
Daweloor Dawera	12	8	16	18	28	26
Maluku Barat Daya	633	683	430	444	1 063	1 127

Lanjutan Tabel/*Continued Table* 4.1.2

Kecamatan Subdistrict	Murid/Students					
	Negeri/Public		Swasta/Private		Jumlah/Total	
	2019/2020	2020/2021	2019/2020	2020/2021	2019/2020	2020/2021
(1)	(14)	(15)	(16)	(17)	(18)	(19)
Wetar	304	304	45	40	349	344
Wetar Barat	273	278	226	211	499	489
Wetar Utara	433	410	-	-	433	410
Wetar Timur	138	157	98	89	236	246
PP. Terselatan	1 206	1 152	361	340	1 567	1 492
Kisar Utara	271	270	211	214	482	484
Kep. Romang	381	355	285	257	666	612
Letti	460	456	906	874	1 366	1 330
Moa Lakor	1 399	1 504	728	704	2 127	2 208
Lakor	155	157	225	238	380	395
Damer	343	304	570	549	913	853
Mdona Hyera	466	463	533	525	999	988
PP. Babar	604	619	349	365	953	984
P. Wetang	183	173	156	161	339	334
Babar Timur	662	646	332	348	994	994
P. Masela	145	136	211	217	356	353
Daweloor Dawera	95	81	126	125	221	206
Maluku Barat Daya	7 518	7 465	5 362	5 257	12 880	12 722

Catatan/Note: ¹ Jumlah guru termasuk kepala sekolah dan guru/*The total of teachers including headmaster and teacher*

Sumber/Source: Kementerian Pendidikan dan Kebudayaan, Data Semester Ganjil/*Ministry of Educations and Culture, Odd Semester Data*

Tabel
Table 4.1.3

Jumlah Sekolah, Guru, dan Murid Sekolah Menengah Pertama (SMP) di Bawah Kementerian Pendidikan dan Kebudayaan Menurut Kecamatan di Kabupaten Maluku Barat Daya, 2019/2020 dan 2020/2021
Number of Schools, Teachers, and Pupils in Junior High Schools Under The Ministry of Education and Culture by Subdistrict in Maluku Barat Daya Regency, 2019/2020 and 2020/2021

Kecamatan Subdistrict	Sekolah/Schools					
	Negeri/Public		Swasta/Private		Jumlah/Total	
	2019/2020	2020/2021	2019/2020	2020/2021	2019/2020	2020/2021
(1)	(2)	(3)	(4)	(5)	(6)	(7)
Wetar	3	3	-	-	3	3
Wetar Barat	2	2	-	-	2	2
Wetar Utara	2	2	-	-	2	2
Wetar Timur	1	1	-	-	1	1
PP. Terselatan	4	4	1	1	5	5
Kisar Utara	1	1	-	-	1	1
Kep. Romang	2	2	-	-	2	2
Letti	3	3	-	-	3	3
Moa Lakor	3	3	3	3	6	6
Lakor	3	3	-	-	3	3
Damer	4	4	3	3	7	7
Mdona Hyera	6	6	-	-	6	6
PP. Babar	4	4	2	2	6	6
P. Wetang	2	2	-	-	2	2
Babar Timur	4	4	-	-	4	4
P. Masela	3	3	-	-	3	3
Daweloor Dawera	2	2	-	-	2	2
Maluku Barat Daya	49	49	9	9	58	58

Lanjutan Tabel/*Continued Table* 4.1.3

Kecamatan Subdistrict	Guru ¹ /Teachers ¹					
	Negeri/Public		Swasta/Private		Jumlah/Total	
	2019/2020	2020/2021	2019/2020	2020/2021	2019/2020	2020/2021
(1)	(8)	(9)	(10)	(11)	(12)	(13)
Wetar	22	23	-	-	22	23
Wetar Barat	15	18	-	-	15	18
Wetar Utara	20	21	-	-	20	21
Wetar Timur	7	12	-	-	7	12
PP. Terselatan	71	72	6	6	77	78
Kisar Utara	14	16	-	-	14	16
Kep. Romang	32	33	-	-	32	33
Letti	50	56	-	-	50	56
Moa Lakor	55	70	34	40	89	110
Lakor	25	35	-	-	25	35
Damer	34	38	18	20	52	58
Mdona Hyera	47	61	-	-	47	61
PP. Babar	30	30	30	31	60	61
P. Wetang	24	28	-	-	24	28
Babar Timur	35	39	-	-	35	39
P. Masela	23	29	-	-	23	29
Daweloor Dawera	16	23	-	-	16	23
Maluku Barat Daya	520	604	88	97	608	701

Lanjutan Tabel/Continued Table 4.1.3

Kecamatan Subdistrict	Murid/Students					
	Negeri/Public		Swasta/Private		Jumlah/Total	
	2019/2020	2020/2021	2019/2020	2020/2021	2019/2020	2020/2021
(1)	(14)	(15)	(16)	(17)	(18)	(19)
Wetar	146	150	-	-	146	150
Wetar Barat	159	125	-	-	159	125
Wetar Utara	143	127	-	-	143	127
Wetar Timur	52	56	-	-	52	56
PP. Terselatan	887	850	36	45	923	895
Kisar Utara	126	121	-	-	126	121
Kep. Romang	248	272	-	-	248	272
Letti	682	721	-	-	682	721
Moa Lakor	557	539	343	344	900	883
Lakor	164	157	-	-	164	157
Damer	266	252	177	178	443	430
Mdonahyera	421	382	-	-	421	382
PP. Babar	316	272	263	203	579	475
P. Wetang	153	143	-	-	153	143
Babar Timur	453	438	-	-	453	438
P. Masela	180	164	-	-	180	164
Daweloor Dawera	91	98	-	-	91	98
Maluku Barat Daya	5 044	4 867	819	770	5 863	5 637

Catatan/Note: ¹ Jumlah guru termasuk kepala sekolah dan guru/The total of teachers including headmaster and teacher

Sumber/Source: Kementerian Pendidikan dan Kebudayaan, Data Semester Ganjil/Ministry of Educations and Culture, Odd Semester Data

Tabel
Table 4.1.4

Jumlah Sekolah, Guru, dan Murid Sekolah Menengah Atas (SMA) di Bawah Kementerian Pendidikan dan Kebudayaan Menurut Kecamatan di Kabupaten Maluku Barat Daya, 2019/2020 dan 2020/2021
Number of Schools, Teachers, and Pupils in Senior High Schools Under The Ministry of Education and Culture by Subdistrict in Maluku Barat Daya Regency, 2019/2020 and 2020/2021

Kecamatan Subdistrict	Sekolah/Schools					
	Negeri/Public		Swasta/Private		Jumlah/Total	
	2019/2020	2020/2021	2019/2020	2020/2021	2019/2020	2020/2021
(1)	(2)	(3)	(4)	(5)	(6)	(7)
Wetar	2	2	-	-	2	2
Wetar Barat	-	-	-	-	-	-
Wetar Utara	-	-	-	-	-	-
Wetar Timur	1	1	-	-	1	1
PP. Terselatan	3	3	-	-	3	3
Kisar Utara	-	-	-	-	-	-
Kep. Romang	-	-	-	-	-	-
Letti	1	1	-	-	1	1
Moa Lakor	2	2	-	-	2	2
Lakor	1	1	-	-	1	1
Damer	2	2	1	1	3	3
Mdona Hyera	1	1	-	-	1	1
PP. Babar	2	2	-	-	2	2
P. Wetang	1	1	-	-	1	1
Babar Timur	2	2	-	-	2	2
P. Masela	1	1	-	-	1	1
Dawelloor Dawera	1	1	-	-	1	1
Maluku Barat Daya	20	20	1	1	21	21

Lanjutan Tabel/Continued Table 4.1.4

Kecamatan Subdistrict	Guru /Teachers ¹					
	Negeri/Public		Swasta/Private		Jumlah/Total	
	2019/2020	2020/2021	2019/2020	2020/2021	2019/2020	2020/2021
(1)	(8)	(9)	(10)	(11)	(12)	(13)
Wetar	22	23	-	-	22	23
Wetar Barat	-	-	-	-	-	-
Wetar Utara	-	-	-	-	-	-
Wetar Timur	2	2	-	-	2	2
PP. Terselatan	83	91	-	-	83	91
Kisar Utara	-	-	-	-	-	-
Kep. Romang	-	-	-	-	-	-
Letti	33	34	-	-	33	34
Moa Lakor	44	45	-	-	44	45
Lakor	4	4	-	-	4	4
Damer	20	18	9	9	29	27
Mdona Hyera	8	8	-	-	8	8
PP. Babar	31	29	-	-	31	29
P. Wetang	9	9	-	-	9	9
Babar Timur	19	19	-	-	19	19
P. Masela	9	9	-	-	9	9
Dawelloor Dawera	2	4	-	-	2	4
Maluku Barat Daya	286	295	9	9	295	304

Lanjutan Tabel/*Continued Table 4.1.4*

Kecamatan Subdistrict	Murid/Students					
	Negeri/Public		Swasta/Private		Jumlah/Total	
	2019/2020	2020/2021	2019/2020	2020/2021	2019/2020	2020/2021
(1)	(14)	(15)	(16)	(17)	(18)	(19)
Wetar	156	197	-	-	156	197
Wetar Barat	-	-	-	-	-	-
Wetar Utara	-	-	-	-	-	-
Wetar Timur	31	42	-	-	31	42
PP. Terselatan	873	882	-	-	873	882
Kisar Utara	-	-	-	-	-	-
Kep. Romang	-	-	-	-	-	-
Letti	466	496	-	-	466	496
Moa Lakor	678	726	-	-	678	726
Lakor	103	106	-	-	103	106
Damer	203	224	41	31	244	255
Mdona Hyera	67	131	-	-	67	131
PP. Babar	413	415	-	-	413	415
P. Wetang	112	111	-	-	112	111
Babar Timur	296	318	-	-	296	318
P. Masela	77	107	-	-	77	107
Daweloor Dawera	39	40	-	-	39	40
Maluku Barat Daya	3 514	3 795	41	31	3 555	3 826

Catatan/Note: ¹ Jumlah guru termasuk kepala sekolah dan guru/*The total of teachers including headmaster and teacher*

Sumber/Source: Kementerian Pendidikan dan Kebudayaan, Data Semester Ganjil/*Ministry of Educations and Culture, Odd Semester Data*

Tabel
Table 4.1.5

Jumlah Sekolah, Guru, dan Murid Sekolah Menengah Kejuruan (SMK) di Bawah Kementerian Pendidikan dan Kebudayaan Menurut Kecamatan di Kabupaten Maluku Barat Daya, 2019/2020 dan 2020/2021
Number of Schools, Teachers, and Pupils in Vocational High Schools Under The Ministry of Education and Culture by Subdistrict in Maluku Barat Daya Regency, 2019/2020 and 2020/2021

Kecamatan Subdistrict	Sekolah/Schools					
	Negeri/Public		Swasta/Private		Jumlah/Total	
	2019/2020	2020/2021	2019/2020	2020/2021	2019/2020	2020/2021
(1)	(2)	(3)	(4)	(5)	(6)	(7)
Wetar	-	-	-	-	-	-
Wetar Barat	1	1	-	-	1	1
Wetar Utara	-	-	-	-	-	-
Wetar Timur	-	-	-	-	-	-
PP. Terselatan	2	2	-	-	2	2
Kisar Utara	-	-	-	-	-	-
Kep. Romang	-	-	-	-	-	-
Letti	-	-	-	-	-	-
Moa Lakor	2	2	-	-	2	2
Lakor	-	-	-	-	-	-
Damer	-	-	-	-	-	-
Mdona Hyera	1	1	-	-	1	1
PP. Babar	1	1	-	-	1	1
P. Wetang	-	-	-	-	-	-
Babar Timur	-	-	1	1	1	1
P. Masela	1	1	-	-	1	1
Daweloor Dawera	-	-	-	-	-	-
Maluku Barat Daya	8	8	1	1	9	9

Lanjutan Tabel/*Continued Table* 4.1.5

Kecamatan <i>Subdistrict</i>	Guru ¹ / <i>Teachers</i> ¹					
	Negeri/ <i>Public</i>		Swasta/ <i>Private</i>		Jumlah/ <i>Total</i>	
	2019/2020	2020/2021	2019/2020	2020/2021	2019/2020	2020/2021
(1)	(8)	(9)	(10)	(11)	(12)	(13)
Wetar	-	-	-	-	-	-
Wetar Barat	8	7	-	-	8	7
Wetar Utara	-	-	-	-	-	-
Wetar Timur	-	-	-	-	-	-
PP. Terselatan	35	36	-	-	35	36
Kisar Utara	-	-	-	-	-	-
Kep. Romang	-	-	-	-	-	-
Letti	-	-	-	-	-	-
Moa Lakor	32	36	-	-	32	36
Lakor	-	-	-	-	-	-
Damer	-	-	-	-	-	-
Mdona Hyera	5	5	-	-	5	5
PP. Babar	9	9	-	-	9	9
P. Wetang	-	-	-	-	-	-
Babar Timur	-	-	1	1	1	1
P. Masela	3	4	-	-	3	4
Daweloor Dawera	-	-	-	-	-	-
Maluku Barat Daya	92	97	1	1	93	98

Lanjutan Tabel/Continued Table 4.1.5

Kecamatan Subdistrict	Murid/Students					
	Negeri/Public		Swasta/Private		Jumlah/Total	
	2019/2020	2020/2021	2019/2020	2020/2021	2019/2020	2020/2021
(1)	(14)	(15)	(16)	(17)	(18)	(19)
Wetar	-	-	-	-	-	-
Wetar Barat	82	90	-	-	82	90
Wetar Utara	-	-	-	-	-	-
Wetar Timur	-	-	-	-	-	-
PP. Terselatan	315	377	-	-	315	377
Kisar Utara	-	-	-	-	-	-
Kep. Romang	-	-	-	-	-	-
Letti	-	-	-	-	-	-
Moa Lakor	268	244	-	-	268	244
Lakor	-	-	-	-	-	-
Damer	-	-	-	-	-	-
Mdona Hyera	75	87	-	-	75	87
PP. Babar	88	84	-	-	88	84
P. Wetang	-	-	-	-	-	-
Babar Timur	-	-	53	42	53	42
P. Masela	12	16	-	-	12	16
Daweloor Dawera	-	-	-	-	-	-
Maluku Barat Daya	840	898	53	42	893	940

Catatan/Note: 1 Guru yang mengajar di 2 sekolah atau lebih dihitung di masing-masing sekolah. Jumlah guru termasuk kepala sekolah dan guru/The teacher who taught in two schools or more counted in every school. The total of teachers including headmaster and teacher

Sumber/Source: Kementerian Pendidikan dan Kebudayaan, Sistem Data Pokok Pendidikan, data semester ganjil laporan sampai dengan 2020/Ministry of Educations and Culture, Basic Education Data System, odd semester report data up to 2020

Tabel
Table 4.1.6

Jumlah Desa¹/Kelurahan yang Memiliki Fasilitas Sekolah Menurut Kecamatan dan Tingkat Pendidikan di Kabupaten Maluku Barat Daya, 2018–2020
Number of Villages¹/Kelurahan Having Educational Facilities by Subdistrict and Educational Level in Maluku Barat Daya Regency, 2018–2020

Kecamatan Subdistrict	SD Primary School		
	2018	2019	2020
(1)	(2)	(3)	(4)
Wetar	5	5	5
Wetar Barat	5	5	5
Wetar Utara	6	6	6
Wetar Timur	5	6	6
PP. Terselatan	6	6	6
Kisar Utara	3	3	3
Kep. Romang	3	3	3
Letti	7	7	7
Moa Lakor	8	8	8
Lakor	5	5	5
Damer	7	7	7
Mdona Hyera	11	11	11
PP. Babar	9	9	9
P. Wetang	8	8	8
Babar Timur	11	11	11
P. Masela	9	9	9
Daweloor Dawera	6	6	6
Maluku Barat Daya	114	115	115

Lanjutan Tabel/*Continued Table 4.1.6*

Kecamatan Subdistrict	SMP Junior High School		
	2018	2019	2020
(1)	(5)	(6)	(7)
Wetar	3	3	3
Wetar Barat	2	2	2
Wetar Utara	2	2	2
Wetar Timur	1	1	1
PP. Terselatan	4	4	5
Kisar Utara	2	2	2
Kep. Romang	2	2	2
Letti	3	3	3
Moa Lakor	5	5	5
Lakor	2	2	2
Damer	6	6	6
Mdona Hyera	6	7	7
PP. Babar	5	5	5
P. Wetang	2	2	2
Babar Timur	4	4	4
P. Masela	3	3	3
Daweloor Dawera	2	2	2
Maluku Barat Daya	54	55	56

Lanjutan Tabel/*Continued Table* 4.1.6

Kecamatan Subdistrict	SMA Senior High School		
	2018	2019	2020
(1)	(8)	(9)	(10)
Wetar	1	1	1
Wetar Barat	-	-	-
Wetar Utara	1	1	1
Wetar Timur	1	1	1
PP. Terselatan	2	3	3
Kisar Utara	-	-	-
Kep. Romang	1	1	1
Letti	1	1	1
Moa Lakor	2	2	2
Lakor	1	1	1
Damer	3	3	3
Mdona Hyera	1	1	1
PP. Babar	2	2	2
P. Wetang	1	1	1
Babar Timur	2	2	2
P. Masela	1	1	1
Daweloor Dawera	1	1	1
Maluku Barat Daya	21	22	22

Lanjutan Tabel/Continued Table 4.1.6

Kecamatan Subdistrict	SMK Vocational School		
	2018	2019	2020
(1)	(11)	(12)	(13)
Wetar	-	-	-
Wetar Barat	1	1	1
Wetar Utara	-	-	-
Wetar Timur	-	-	-
PP. Terselatan	1	1	1
Kisar Utara	1	1	1
Kep. Romang	-	-	-
Letti	-	-	-
Moa Lakor	2	2	2
Lakor	-	-	-
Damer	-	-	-
Mdona Hyera	1	1	1
PP. Babar	1	1	1
P. Wetang	-	-	-
Babar Timur	1	1	1
P. Masela	1	1	1
Daweloor Dawera	-	-	-
Maluku Barat Daya	9	9	9

Lanjutan Tabel/Continued Table 4.1.6

Kecamatan Subdistrict	Perguruan Tinggi University		
	2018	2019	2020
(1)	(14)	(15)	(16)
Wetar	-	-	-
Wetar Barat	-	-	-
Wetar Utara	-	-	-
Wetar Timur	-	-	-
PP. Terselatan	-	-	-
Kisar Utara	-	-	-
Kep. Romang	-	-	-
Letti	-	-	-
Moa Lakor	1	1	1
Lakor	-	-	-
Damer	-	-	-
Mdona Hyera	-	-	-
PP. Babar	-	-	-
P. Wetang	-	-	-
Babar Timur	-	-	-
P. Masela	-	-	-
Daweloor Dawera	-	-	-
Maluku Barat Daya	1	1	1

Catatan/Note: ¹ Desa pada tabel ini termasuk Unit Permukiman Transmigrasi (UPT) yang masih dibina oleh kementerian terkait dan nagari di Provinsi Sumatera Barat/Villages in this table include Transmigration Settlement Unit which is still fostered by the relevant ministries and the nagari in the Province of Sumatera Barat

Sumber/Source: BPS, Pendataan Potensi Desa (Podes)/ BPS-Statistics Indonesia, Village Potential Data Collection

Tabel
Table 4.1.7

Angka Partisipasi Murni (APM) dan Angka Partisipasi Kasar (APK) Menurut Jenjang Pendidikan di Kabupaten Maluku Barat Daya, 2019 dan 2020
Net Participation Rates and Gross Participation Rates by Educational Level in Maluku Barat Daya Regency, 2019 and 2020

Jenjang Pendidikan Educational Level	Angka Partisipasi Murni (APM) Net Participation Rates		Angka Partisipasi Kasar (APK) Gross Participation Rates	
	2019	2020	2019	2020
(1)	(2)	(3)	(4)	(5)
SD/MI Elementary School	NA	98,78	NA	114,27
SMP/MTs Junior High School	NA	74,59	NA	89,24
SMA/SMK/MA Senior High School	NA	53,90	NA	88,91

Sumber/Source: BPS, Survei Sosial Ekonomi Nasional (Susenas)/BPS-Statistics Indonesia, National Socioeconomic Survey

4.2 KESEHATAN HEALTH

Tabel 4.2.1 **Jumlah Desa¹/Kelurahan Yang Memiliki Sarana Kesehatan Menurut Kecamatan di Kabupaten Maluku Barat Daya, 2018–2020**
Table 4.2.1 **Number of Villages¹/Kelurahan Having Health Facilities by Subdistrict in Maluku Barat Daya Regency, 2018–2020**

Kecamatan Subdistrict	Rumah Sakit Hospital		
	2018	2019	2020
(1)	(2)	(3)	(4)
Wetar	-	-	-
Wetar Barat	-	-	-
Wetar Utara	-	-	-
Wetar Timur	-	-	-
PP. Terselatan	-	-	-
Kisar Utara	-	-	-
Kepulauan Romang	-	-	-
Letti	-	-	-
Moa Lakor	1	1	1
Lakor	-	-	-
Damer	-	-	-
Mdona Hyera	-	-	-
PP. Babar	-	-	-
Pulau Wetang	-	-	-
Babar Timur	-	-	-
Pulau Masela	-	-	-
Dawelloor Dawera	-	-	-
Maluku Barat Daya	1	1	1

Lanjutan Tabel/*Continued Table 4.2.1*

Kecamatan <i>Subdistrict</i>	Rumah Sakit Bersalin <i>Maternity Hospital</i>		
	2018	2019	2020
(1)	(5)	(6)	(7)
Wetar	-	-	-
Wetar Barat	-	-	-
Wetar Utara	-	-	-
Wetar Timur	-	-	-
PP. Terselatan	-	-	-
Kisar Utara	-	-	-
Kepulauan Romang	-	-	-
Letti	-	-	-
Moa Lakor	-	-	-
Lakor	-	-	-
Damer	-	-	-
Mdonahyera	-	-	-
PP. Babar	-	-	-
Pulau Wetang	-	-	-
Babar Timur	-	-	-
Pulau Masela	-	-	-
Daweloor Dawera	-	-	-
Maluku Barat Daya	-	-	-

Lanjutan Tabel/*Continued Table 4.2.1*

Kecamatan <i>Subdistrict</i>	Poliklinik <i>Polyclinic</i>		
	2018	2019	2020
(1)	(8)	(9)	(10)
Wetar	-	-	-
Wetar Barat	-	-	-
Wetar Utara	-	1	1
Wetar Timur	-	-	-
PP. Terselatan	1	-	-
Kisar Utara	-	-	-
Kepulauan Romang	-	-	-
Letti	-	-	-
Moa Lakor	-	-	-
Lakor	-	-	-
Damer	-	-	-
Mdona Hyera	-	-	-
PP. Babar	-	-	-
Pulau Wetang	-	-	-
Babar Timur	-	-	-
Pulau Masela	-	-	-
Daweloor Dawera	-	-	-
Maluku Barat Daya	1	1	1

Lanjutan Tabel/Continued Table 4.2.1

Kecamatan Subdistrict	Puskesmas Public Health Center		
	2018	2019	2020
(1)	(11)	(12)	(13)
Wetar	2	2	2
Wetar Barat	1	1	1
Wetar Utara	2	1	1
Wetar Timur	-	1	1
PP. Terselatan	1	1	2
Kisar Utara	1	1	1
Kepulauan Romang	1	1	1
Letti	2	2	2
Moa Lakor	3	3	3
Lakor	2	2	2
Damer	2	1	1
Mdona Hyera	2	3	3
PP. Babar	4	4	4
Pulau Wetang	1	1	1
Babar Timur	1	2	2
Pulau Masela	2	2	2
Daweloor Dawera	2	2	2
Maluku Barat Daya	29	30	30

Lanjutan Tabel/*Continued Table 4.2.1*

Kecamatan <i>Subdistrict</i>	Puskesmas Pembantu <i>Subsidiary of Public Health Center</i>		
	2018	2019	2020
(1)	(14)	(15)	(16)
Wetar	3	1	1
Wetar Barat	2	2	2
Wetar Utara	1	2	2
Wetar Timur	2	2	3
PP. Terselatan	3	3	3
Kisar Utara	3	3	3
Kepulauan Romang	2	2	2
Letti	5	5	5
Moa Lakor	5	4	5
Lakor	3	4	4
Damer	1	2	2
Mdona Hyera	2	1	1
PP. Babar	2	3	3
Pulau Wetang	2	1	2
Babar Timur	2	3	3
Pulau Masela	2	4	4
Daweloor Dawera	-	-	-
Maluku Barat Daya	40	42	45

Lanjutan Tabel/*Continued Table 4.2.1*

Kecamatan Subdistrict	Apotek Pharmacy		
	2018	2019	2020
(1)	(17)	(18)	(19)
Wetar	-	-	-
Wetar Barat	-	-	-
Wetar Utara	-	-	-
Wetar Timur	-	-	-
PP. Terselatan	-	2	2
Kisar Utara	-	-	-
Kepulauan Romang	-	-	-
Letti	-	-	-
Moa Lakor	2	1	1
Lakor	-	-	-
Damer	-	-	-
Mdona Hyera	-	-	-
PP. Babar	-	-	-
Pulau Wetang	-	-	-
Babar Timur	-	-	-
Pulau Masela	-	-	-
Daweloor Dawera	-	-	-
Maluku Barat Daya	2	3	3

Catatan/Note: ¹ Desa pada tabel ini termasuk Unit Permukiman Transmigrasi (UPT) yang masih dibina oleh kementerian terkait dan nagari di Provinsi Sumatera Barat/Villages in this table include Transmigration Settlement Unit which is still fostered by the relevant ministries and the nagari in the Province of Sumatera Barat

Sumber/Source: BPS, Pendataan Potensi Desa (Podes)/BPS-Statistics Indonesia, Village Potential Data Collecting

Tabel
Table 4.2.2

**Jumlah Tenaga Kesehatan Menurut Kecamatan di
Kabupaten Maluku Barat Daya, 2020**
**Number of Health Personnel by Subdistrict in Maluku Barat
Daya Regency, 2020**

Kecamatan Subdistrict	Tenaga Kesehatan Health Personnel		
	Tenaga Medis Medical Personnel	Tenaga Keperawatan Nursing Personnel	Tenaga Kebidanan Midwifery Personnel
(1)	(2)	(3)	(4)
Wetar	1	8	6
Wetar Barat	1	7	5
Wetar Utara	1	12	6
Wetar Timur	1	6	4
PP. Terselatan	4	28	7
Kisar Utara	-	15	6
Kepulauan Romang	1	11	5
Letti	1	25	10
Moa Lakor	13	88	28
Lakor	2	9	9
Damer	1	9	9
Mdona Hyera	-	20	14
PP. Babar	1	37	9
Pulau Wetang	1	16	7
Babar Timur	3	24	10
Pulau Masela	1	13	6
Dawelloor Dawera	1	13	6
Maluku Barat Daya	33	341	147

Lanjutan Tabel/*Continued Table 4.2.2*

Kecamatan Subdistrict	Tenaga Kefarmasian Pharmacy Personnel	Tenaga Kesehatan Lainnya Other Health Personnel
(1)	(5)	(6)
Wetar	3	4
Wetar Barat	1	5
Wetar Utara	2	3
Wetar Timur	-	6
PP. Terselatan	2	6
Kisar Utara	-	5
Kepulauan Romang	1	3
Letti	2	6
Moa Lakor	6	18
Lakor	1	5
Damer	1	4
Mdona Hyera	2	10
PP. Babar	2	10
Pulau Wetang	1	5
Babar Timur	-	5
Pulau Masela	1	6
Daweloor Dawera	2	4
Maluku Barat Daya	27	105

Sumber/*Source*: Dinas Kesehatan Kabupaten Maluku Barat Daya/*Health Office of Maluku Barat Daya Regency*

Tabel
Table 4.2.3

Jumlah Dokter Spesialis, Dokter Umum, dan Dokter Gigi Menurut Sarana Pelayanan Kesehatan di Kabupaten Maluku Barat Daya, 2020
Number of Specialist Doctor, Generalist Doctor, and Dentist by Type of Health Facility in Maluku Barat Daya Regency, 2020

<i>Unit Kerja Work Unit</i>	<i>Dokter Spesialis Specialist Doctors</i>	<i>Dokter Umum Generalist Doctors</i>	<i>Dokter Gigi Dentist</i>
(1)	(2)	(3)	(4)
Puskesmas <i>Public Health Center</i>	-	22	2
Rumah Sakit <i>Hospital</i>	1	9	-
Jumlah/Total	1	31	2

Sumber/Source: Dinas Kesehatan Kabupaten Maluku Barat Daya/Health Office of Maluku Barat Daya Regency

Tabel 4.2.4 **Tenaga Usaha Perbaikan Gizi Keluarga (UPGK) Menurut Kecamatan Di Kabupaten Maluku Barat Daya, 2020**
Table 4.2.4 **Cadres of Family Nutrient Improvement Program by Subdistrict in Maluku Barat Daya Regency, 2020**

Kecamatan Subdistrict	Tenaga Ahli Gizi Nutrient Specialist	Kader Posyandu ISP Cadres
(1)	(2)	(3)
Wetar	3	35
Wetar Barat	2	35
Wetar Utara	1	45
Wetar Timur	1	30
PP. Terselatan	5	120
Kisar Utara	2	25
Kepulauan Romang	1	45
Letti	4	80
Moa Lakor	10	80
Lakor	3	35
Damer	3	45
Mdona Hyera	4	70
PP. Babar	7	80
Pulau Wetang	1	55
Babar Timur	3	65
Pulau Masela	5	65
Daweloor Dawera	2	30
Maluku Barat Daya	57	940

Sumber/Source: Dinas Kesehatan Kabupaten Maluku Barat Daya/Health Office of Maluku Barat Daya Regency

Tabel
Table 4.2.5

Hasil Monitoring Status Gizi Pada Beberapa Desa UPGK Menurut Kecamatan Di Kabupaten Maluku Barat Daya, 2020
Supervised Result of Nutrient Status for some UPGK Village by Subdistrict in Maluku Barat Daya Regency, 2020

Kecamatan Subdistrict	Desa/Kelurahan Yang Dimonitor Supervised Village	Sasaran Balita Under 5th Children Target	Balita Yang Ditimbang Under 5th Children Weighted
(1)	(2)	(3)	(4)
Wetar	6	265	179
Wetar Barat	5	256	181
Wetar Utara	6	215	168
Wetar Timur	6	186	163
PP. Terselatan	6	1 206	752
Kisar Utara	3	369	256
Kepulauan Romang	3	393	286
Letti	7	988	551
Moa Lakor	8	847	1 231
Lakor	5	293	228
Damer	7	679	359
Mdona Hyera	11	676	502
PP. Babar	9	768	364
Pulau Wetang	8	266	266
Babar Timur	11	760	409
Pulau Masela	11	270	212
Daweloor Dawera	6	151	128
Maluku Barat Daya	118	8 588	6 235

Lanjutan Tabel/Continued Table 4.2.5

Kecamatan Subdistrict	Status Gizi Nutrient Status			
	Lebih Over	Baik Good	Kurang Less	Buruk Bad
(1)	(5)	(6)	(7)	(8)
Wetar	-	179	-	-
Wetar Barat	1	180	-	-
Wetar Utara	-	154	14	-
Wetar Timur	-	161	-	2
PP. Terselatan		742	6	-
Kisar Utara	1	246	9	-
Kepulauan Romang	1	248	37	-
Letti	-	551	-	-
Moa Lakor	-	1231	19	-
Lakor	-	217	11	-
Damer	-	359	-	-
Mdona Hyera	-	496	5	1
PP. Babar	1	347	16	-
Pulau Wetang	1	255	10	-
Babar Timur	-	399	10	-
Pulau Masela	-	196	14	2
Daweloor Dawera	-	128	-	-
Maluku Barat Daya	5	4858	151	5

Sumber/Source: Dinas Kesehatan Kabupaten Maluku Barat Daya/Health Office of Maluku Barat Daya Regency

Tabel
Table 4.2.6

**Kunjungan Kesehatan Ibu dan Anak Menurut Kecamatan
Di Kabupaten Maluku Barat Daya, 2020**
*Mother and Children Health Visit by Subdistrict in Maluku
Barat Daya Regency, 2020*

Kecamatan Subdistrict	Kunjungan Visit				Jumlah Total
	Bayi Infants	Balita Under 5th Children	Ibu Hamil Pregnant Women	Ibu Menyusui Breast Feeding Mother	
(1)	(2)	(3)	(4)	(5)	(6)
Wetar	42	260	75	59	436
Wetar Barat	32	197	71	54	354
Wetar Utara	33	195	60	38	326
Wetar Timur	34	140	15	10	199
PP. Terselatan	216	1 161	183	147	1 707
Kisar Utara	71	333	74	58	536
Kepulauan Romang	80	299	90	63	532
Letti	154	671	156	128	1 109
Moa Lakor	317	1 353	387	298	2 355
Lakor	48	264	391	29	732
Damer	104	437	82	48	671
Mdona Hyera	95	461	102	91	749
PP. Babar	131	426	84	65	706
Pulau Wetang	36	213	29	17	295
Babar Timur	126	561	109	82	878
Pulau Masela	44	245	44	42	375
Daweloor Dawera	25	96	19	9	149
Maluku Barat Daya	1 588	7 312	1 971	1 238	12 109

Lanjutan Tabel/Continued Table 4.2.6

Kecamatan Subdistrict	Persalinan Yang Ditolong Helped Birth		
	Bidan Midwives	Dukun Terlatih Trained Midwife	Jumlah Total
(1)	(8)	(9)	(10)
Wetar	58	12	70
Wetar Barat	60	10	70
Wetar Utara	59	14	73
Wetar Timur	17	19	36
PP. Terselatan	177	-	177
Kisar Utara	72	1	73
Kepulauan Romang	85	27	112
Letti	142	1	143
Moa Lakor	335	27	362
Lakor	34	1	35
Damer	68	25	93
Mdona Hyera	96	40	136
PP. Babar	87	-	87
Pulau Wetang	25	6	31
Babar Timur	105	7	112
Pulau Masela	47	6	53
Daweloor Dawera	10	1	11
Maluku Barat Daya	1 477	197	1 674

Sumber/Source: Dinas Kesehatan Kabupaten Maluku Barat Daya/Health Office of Maluku Barat Daya Regency

Tabel
Table 4.2.7

Persentase Balita Yang Pernah Mendapat Imunisasi Menurut Jenis Imunisasi di Kabupaten Maluku Barat Daya, 2017-2020
Percentage of Children Under Five Years Who Had Immunization by Type of Immunization in Maluku Barat Daya Regency, 2017-2020

Jenis Imunisasi Type of Immunization	2017	2018	2019	2020
(1)	(2)	(3)	(4)	(5)
BCG	59,5	80,9	91,0	77,2
Campak Measles	41,6	63,3	90,0	70,8
DPT 1 + Hepatitis B 1	62,0	89,1	94,0	79,8
DPT 2 + Hepatitis B 2	59,9	87,4	101,0	77,8
DPT 3 + Hepatitis B 3	54,6	83,3	102,0	76,7
Polio 1	63,5	85,3	92,0	77,8
Polio 2	65,3	88,6	95,0	78,6
Polio 3	57,0	86,3	101,0	77,7
Polio 4	48,5	79,7	99,0	74,8

Sumber/Source: Dinas Kesehatan Kabupaten Maluku Barat Daya/Health Office of Maluku Barat Daya Regency

Tabel 4.2.8 **Jumlah Kasus 10 Penyakit Terbanyak di Kabupaten Maluku Barat Daya, 2020**
Table 4.2.8 **10 Most Occurred Diseases Cases in Maluku Barat Daya Regency, 2020**

Jenis Penyakit <i>Type of Disease</i>	Jumlah Kasus <i>Number of Cases</i>
(1)	(2)
Influenza Like Illness	5 754
ISPA	3 497
Penyakit pada Sistem Otot dan Jaringan Pengikat	3 172
Gastritis	1 741
Hipertensi	1 590
Penyakit Kulit Infeksi	1 293
Penyakit Kulit Alergi	1 070
Tonsilitis, Faringitis, Laringitis	682
Diare (Termasuk Tersangka Kolera)	427
Penyakit Infeksi Usus Lainnya	186

Sumber/Source: Dinas Kesehatan Kabupaten Maluku Barat Daya/Health Office of Maluku Barat Daya Regency

Tabel
Table 4.2.9

**Jumlah Bayi Lahir, Bayi Berat Badan Lahir Rendah (BBLR),
BBLR Dirujuk, dan Bergizi Buruk di Kabupaten Maluku
Barat Daya, 2020**
**Number of Births, Babies with Low Birth Weights (LBW),
Treated LBW, and Malnutrition Cases in Maluku Barat Daya
Regency, 2020**

Kecamatan Subdistrict	Bayi Lahir Births	BBLR/LBW		Gizi Buruk Malnutrition
		Jumlah Total	Dirujuk Treated	
(1)	(2)	(3)	(4)	(5)
Wetar	70	-	-	-
Wetar Barat	70	-	-	-
Wetar Utara	73	2	-	-
Wetar Timur	36	1	-	2
PP. Terselatan	177	5	-	-
Kisar Utara	73	-	-	-
Kepulauan Romang	112	3	-	-
Letti	143	2	-	-
Moa Lakor	362	12	-	-
Lakor	35	-	-	-
Damer	93	1	-	-
Mdona Hyera	136	3	-	1
PP. Babar	87	1	-	-
Pulau Wetang	31	-	-	-
Babar Timur	112	-	-	-
Pulau Masela	53	2	-	2
Daweloor Dawera	11	-	-	-
Maluku Barat Daya	1 674	32	-	5

Sumber/Source: Dinas Kesehatan Kabupaten Maluku Barat Daya/Health Office of Maluku Barat Daya Regency

Tabel
Table 4.2.10

Jumlah Ibu Hamil, Melakukan Kunjungan K1, Melakukan Kunjungan K4, Kurang Energi Kronis (KEK), dan Mendapat Tablet Zat Besi (Fe) di Kabupaten Maluku Barat Daya, 2020

Number of Pregnant Women, Those with One Visit and Four Visits of Antenatal Care, Chronic Energy Deficiency (CED), and Receiving Iron Supplement in Maluku Barat Daya Regency, 2020

Kecamatan Subdistrict	Jumlah Ibu Hamil Pregnant Women	Melakukan Kunjungan K1 One Visit	Melakukan Kunjungan K4 Four Visits	Kurang Energi Kronis (KEK) Chronic Energy Deficiency (CED)	Mendapat Zat Besi (Fe) Receiving Iron Supplement
(1)	(2)	(3)	(4)	(5)	(6)
Wetar	83	83	75	2	75
Wetar Barat	96	96	71	7	66
Wetar Utara	139	139	60	21	59
Wetar Timur	71	71	15	-	9
PP. Terselatan	197	181	183	11	183
Kisar Utara	87	76	74	8	74
Kepulauan Romang	112	112	90	-	90
Letti	160	161	156	-	150
Moa Lakor	481	479	387	28	346
Lakor	68	62	39	3	31
Damer	122	103	82	1	55
Mdona Hyera	149	144	102	-	99
PP. Babar	135	112	84	8	77
Pulau Wetang	55	48	29	11	27
Babar Timur	129	128	109	-	109
Pulau Masela	65	64	44	-	34
Daweloor Dawera	35	24	19	4	19
Maluku Barat Daya	2 184	2 083	1 619	104	1 503

Sumber/Source: Dinas Kesehatan Kabupaten Maluku Barat Daya/Health Office of Maluku Barat Daya Regency

Tabel
Table 4.2.11

**Jumlah Remaja Usia 15-24 Tahun yang Mendapat
Penyuluhan Tentang Kesehatan Reproduksi (Kespro), HIV/
AIDS, dan Keluarga Berencana (KB) Menurut Kecamatan
di Kabupaten Maluku Barat Daya, 2020**
*Number of Young People Aged 15 - 24 Who Had Counselling
on Reproductive Health, HIV/AIDS, and Family Planning by
Subdistrict in Maluku Barat Daya Regency, 2020*

Kecamatan Subdistrict	Penyuluhan Kesehatan Reproduksi Reproductive Health Counselling	Penyuluhan HIV/AIDS HIV/AIDS Counselling	Penyuluhan KB Family Planning Counselling
(1)	(2)	(3)	(4)
Wetar	73	2	38
Wetar Barat	38	-	18
Wetar Utara	22	-	30
Wetar Timur	15	-	25
PP. Terselatan	170	-	88
Kisar Utara	86	-	42
Kepulauan Romang	58	-	32
Letti	268	-	145
Moa Lakor	293	10	175
Lakor	27	-	30
Damer	63	-	48
Mdona Hyera	79	-	52
PP. Babar	85	1	65
Pulau Wetang	30	-	25
Babar Timur	85	1	65
Pulau Masela	40	-	35
Dawelloor Dawera	33	-	28
Maluku Barat Daya	1465	14	941

Sumber/Source: Dinas Kesehatan Kabupaten Maluku Barat Daya/Health Office of Maluku Barat Daya Regency

Tabel
Table 4.2.12

Jumlah Kasus HIV/AIDS, IMS, DBD, Diare, TB, dan Malaria Menurut Kecamatan di Kabupaten Maluku Barat Daya, 2020
HIV/AIDS, sexually Transmitted Infection, Dengue Fever, Diarrhea, Tuberculosis (TB) and Malaria Cases by Subdistrict in Maluku Barat Daya Regency, 2020

Kecamatan Subdistrict	HIV/AIDS HIV/AIDS	IMS Sexually Transmitted Infection	DBD Dengue Fever	Diare Diarrhea	TB Tuberculosis	Malaria Malaria
(1)	(2)	(3)	(4)	(5)	(6)	(7)
Wetar	2	-	-	8	-	1
Wetar Barat	-	-	-	11	10	1
Wetar Utara	-	-	-	14	14	8
Wetar Timur	-	-	-	5	-	5
PP. Terselatan	-	-	-	17	6	1
Kisar Utara	-	-	-	20	3	-
Kepulauan Romang	-	-	-	14	2	8
Letti	-	-	-	7	3	-
Moa Lakor	10	-	-	55	27	5
Lakor	-	-	-	6	4	1
Damer	-	-	-	22	15	61
Mdonu Hyera	-	-	-	25	-	2
PP. Babar	1	-	-	46	5	4
Pulau Wetang	-	-	-	12	1	-
Babar Timur	1	-	-	26	3	-
Pulau Masela	-	-	-	37	5	1
Daweloor Dawera	-	-	-	17	10	4
Maluku Barat Daya	14	-	-	342	108	102

Sumber/Source: Dinas Kesehatan Kabupaten Maluku Barat Daya/Health Office of Maluku Barat Daya Regency

Tabel
Table 4.2.13

**Jumlah Peserta KB Aktif Menurut Kecamatan di
Kabupaten Maluku Barat Daya, 2020**
*Number of Family Planning Participants by Subdistrict in
Maluku Barat Daya Regency, 2020*

Kecamatan Subdistrict	Jumlah PUS Eligible Couples	Peserta KB Aktif Family Planning Participants			
		IUD	MOW	MOP	Kondom Condom
(1)	(2)	(3)	(4)	(5)	(6)
Wetar	312	-	-	-	-
Wetar Barat	104	-	-	-	-
Wetar Utara	602	-	-	-	-
Wetar Timur	312	-	-	-	-
PP. Terselatan	1 805	-	-	-	-
Kisar Utara	469	-	-	-	-
Kepulauan Romang	2 628	-	-	-	-
Letti	1 610	-	-	-	-
Moa Lakor	2 410	-	-	-	11
Lakor	379	-	-	-	-
Damer	622	-	-	-	-
Mdona Hyera	208	-	-	-	-
PP. Babar	677	-	-	-	-
Pulau Wetang	237	-	-	-	-
Babar Timur	910	-	-	-	-
Pulau Masela	231	-	-	-	-
Daweloor Dawera	173	-	-	-	-
Maluku Barat Daya	13 689	-	-	-	11

Lanjutan Tabel/Continued Table 4.2.13

Kecamatan Subdistrict	Peserta KB Aktif Family Planning Participants			Jumlah Total
	Implan Implants	Suntikan Injection	Pil Pill	
(1)	(7)	(8)	(9)	(10)
Wetar	-	-	-	-
Wetar Barat	-	-	-	-
Wetar Utara	-	16	2	18
Wetar Timur	2	19	-	21
PP. Terselatan	-	-	-	-
Kisar Utara	-	2	-	2
Kepulauan Romang	-	-	-	-
Letti	36	1020	18	54
Moa Lakor	113	119	10	253
Lakor	5	65	9	79
Damer	3	116	5	124
Mdona Hyera	91	53	6	150
PP. Babar	-	-	-	-
Pulau Wetang	-	3	-	3
Babar Timur	14	198	53	265
Pulau Masela	-	-	-	-
Daweloor Dawera	-	-	-	-
Maluku Barat Daya	264	591	103	969

Sumber/Source: Dinas Kesehatan Kabupaten Maluku Barat Daya/Health Office of Maluku Barat Daya Regency

Tabel
Table 4.2.14

**Jumlah Klinik Keluarga Berencana (KKB) dan Pos
Pelayanan Keluarga Berencana Desa (PPKBD) Menurut
Kecamatan di Kabupaten Maluku Barat Daya, 2020**
*Number of Family Planning Clinics and Village Family
Planning Service Units by Subdistrict in Maluku Barat Daya
Regency, 2020*

Kecamatan Subdistrict	KKB Family Planning Clinics	PPKBD Village Family Planning Service Units
(1)	(2)	(3)
Wetar	2	6
Wetar Barat	1	5
Wetar Utara	2	6
Wetar Timur	1	6
PP. Terselatan	1	6
Kisar Utara	1	2
Kepulauan Romang	1	3
Letti	2	7
Moa Lakor	2	8
Lakor	1	5
Damer	2	7
Mdona Hyera	3	10
PP. Babar	4	9
Pulau Wetang	1	8
Babar Timur	2	11
Pulau Masela	3	11
Daweloor Dawera	2	6
Maluku Barat Daya	31	116

Sumber/Source: Dinas Pemberdayaan Masyarakat dan Desa, Pengendalian Penduduk, dan KB Kabupaten Maluku Barat Daya/Health Office of Maluku Barat Daya Regency

4.3 AGAMA DAN SOSIAL LAINNYA RELIGION AND OTHER SOCIAL AFFAIRS

Tabel 4.3.1 Jumlah Penduduk Menurut Kecamatan dan Agama yang Dianut di Kabupaten Maluku Barat Daya, 2020
Population by Subdistrict and Religion in Maluku Barat Daya Regency, 2020

Kecamatan Subdistrict	Islam	Protestan Protestant	Katolik Catholic	Hindu	Budha Buddha	Lainnya Others
(1)	(2)	(3)	(4)	(5)	(6)	(7)
Wetar	101	2 018	10	-	-	-
Wetar Barat	92	1 981	6	-	-	-
Wetar Utara	171	1 785	69	-	-	-
Wetar Timur	1	1 670	2	1	-	-
PP. Terselatan	165	9 017	91	1	-	-
Kisar Utara	6	2 850	13	1	-	-
Kepulauan Romang	26	3 853	6	-	-	-
Letti	42	7 846	54	-	-	-
Moa Lakor	590	14 703	234	5	-	2
Lakor	1	2 404	10	-	-	-
Damer	6	5 135	12	-	-	-
Mdona Hyera	2	4 972	16	-	-	-
PP. Babar	106	5 856	50	-	-	-
Pulau Wetang	-	1 994	1	-	-	-
Babar Timur	12	5 546	37	-	-	-
Pulau Masela	7	2 179	12	-	-	-
Daweloor Dawera	-	1 248	3	-	-	-
Maluku Barat Daya	1 328	75 057	626	8	-	2

Sumber/Source: Dinas Kependudukan dan Pencatatan Sipil Kabupaten Maluku Barat Daya/Population and Civil Registration Agency of Maluku Barat Daya Regency

Tabel
Table 4.3.2**Jumlah Tempat Peribadatan Menurut Kecamatan di
Kabupaten Maluku Barat Daya, 2020**
*Number of Places of Worship by Subdistrict in Maluku Barat
Daya Regency, 2020*

Kecamatan Subdistrict	Masjid Mosque	Mushola Pray Room	Gereja Protestan Protestant Church	Gereja Katholik Catholic Church	Pura Temple	Vihara
(1)	(2)	(3)	(4)	(5)	(6)	(7)
Wetar	-	-	8	-	-	-
Wetar Barat	-	1	5	-	-	-
Wetar Utara	1	-	6	1	-	-
Wetar Timur	-	-	6	-	-	-
PP. Terselatan	1	-	24	1	-	-
Kisar Utara	-	-	8	-	-	-
Kepulauan Romang	-	-	8	-	-	-
Letti	-	-	17	-	-	-
Moa Lakor	1	-	35	1	-	-
Lakor	-	-	14	-	-	-
Damer	-	-	12	-	-	-
Mdona Hyera	-	-	14	-	-	-
PP. Babar	1	-	14	1	-	-
Pulau Wetang	-	-	8	-	-	-
Babar Timur	-	-	15	1	-	-
Pulau Masela	-	-	8	-	-	-
Daweloor Dawera	-	-	6	-	-	-
Maluku Barat Daya	4	1	208	5	-	-

Sumber/Source: Bagian Administrasi Kesejahteraan Rakyat dan Kemasyarakatan Sekretariat Daerah Kabupaten Maluku Barat Daya/
Department of Administration People Welfare and Sociallogical of Regional Secretariat Maluku Barat Daya Regency

Tabel
Table 4.3.3

**Jumlah Desa¹/Kelurahan yang Mengalami Bencana Alam²
Menurut Kecamatan di Kabupaten Maluku Barat Daya,
2018-2020**
*Number of Villages¹/Kelurahan that Had Natural Disaster²
by Subdistrict in Maluku Barat Daya Regency, 2018-
2020*

Kecamatan Subdistrict	Banjir/Flood		
	2018	2019	2020
(1)	(2)	(3)	(4)
Wetar	-	-	-
Wetar Barat	-	1	1
Wetar Utara	-	-	-
Wetar Timur	-	-	-
PP. Terselatan	-	-	-
Kisar Utara	-	-	-
Kepulauan Romang	-	-	-
Letti	-	-	-
Moa Lakor	-	-	-
Lakor	-	-	-
Damer	-	1	-
Mdona Hyera	1	-	1
PP. Babar	1	1	1
Pulau Wetang	-	-	-
Babar Timur	1	1	-
Pulau Masela	-	-	-
Daweloor Dawera	-	-	-
Maluku Barat Daya	3	4	3

Lanjutan Tabel/*Continued Table* 4.3.3

Kecamatan <i>Subdistrict</i>	Gempa Bumi/ <i>Earthquake</i>		
	2018	2019	2020
(1)	(5)	(6)	(7)
Wetar	5	-	-
Wetar Barat	-	-	-
Wetar Utara	-	-	-
Wetar Timur	-	-	-
PP. Terselatan	-	-	-
Kisar Utara	-	-	-
Kepulauan Romang	-	-	-
Letti	-	-	1
Moa Lakor	1	-	1
Lakor	-	-	-
Damer	-	-	1
Mdona Hyera	-	-	-
PP. Babar	-	-	5
Pulau Wetang	-	1	-
Babar Timur	-	-	-
Pulau Masela	-	-	-
Daweloor Dawera	2	-	1
Maluku Barat Daya	8	1	9

Lanjutan Tabel/Continued Table 4.3.3

Kecamatan Subdistrict	Tanah Longsor/Landslide		
	2018	2019	2020
(1)	(8)	(9)	(10)
Wetar	-	-	-
Wetar Barat	-	2	-
Wetar Utara	-	-	-
Wetar Timur	-	-	-
PP. Terselatan	-	-	-
Kisar Utara	-	-	-
Kepulauan Romang	-	-	-
Letti	-	-	-
Moa Lakor	-	-	-
Lakor	-	-	-
Damer	-	-	-
Mdona Hyera	-	-	1
PP. Babar	-	-	-
Pulau Wetang	-	-	-
Babar Timur	-	-	-
Pulau Masela	-	-	-
Daweloor Dawera	-	-	-
Maluku Barat Daya	-	2	1

Catatan/Note: ¹ Desa pada tabel ini termasuk Unit Permukiman Transmigrasi (UPT) yang masih dibina oleh kementerian terkait dan nagari di Provinsi Sumatera Barat/Villages in this table are included in Transmigration Settlement Unit which is still fostered by the relevant ministries and the nagari in the Province of Sumatera Barat

² Terjadi dalam tiga tahun terakhir sampai dengan saat pencacahan/Occured during the last three years by the time of enumeration

Sumber/Source: BPS, Pendataan Potensi Desa (Podes)/BPS-Statistics Indonesia, Village Potential Data Collecting

4.4 KEMISKINAN POVERTY

Tabel 4.4.1 **Garis Kemiskinan, Jumlah, dan Persentase Penduduk Miskin di Kabupaten Maluku Barat Daya, 2013–2020**
Poverty Line, Number, and Percentage of Poor People in Maluku Barat Daya Regency, 2013–2020

Tahun Year	Garis Kemiskinan (rupiah/kapita/bulan) Poverty Line (rupiah/capita/month)	Jumlah Penduduk Miskin (ribu) Number of Poor People (thousand)	Persentase Penduduk Miskin Percentage of Poor People
(1)	(2)	(3)	(4)
2013	270 629	23,30	32,55
2014	298 825	20,40	28,33
2015	329 863	22,90	31,58
2016	352 004	22,53	31,01
2017	374 816	21,94	30,18
2018	441 211	21,98	30,20
2019	468 842	21,49	29,43
2020	521 899	21,37	29,15

Sumber/Source: .BPS, Survei Sosial Ekonomi Nasional Maret/BPS-Statistics Indonesia, March National Socioeconomic Survey

Tabel 4.4.2 **Indeks Kedalaman Kemiskinan dan Indeks Keparahan Kemiskinan di Kabupaten Maluku Barat Daya, 2013–2020**
Poverty Gap Index and Poverty Severity Index in Maluku Barat Daya Regency, 2013–2020

Tahun Year	Indeks Kedalaman Kemiskinan Poverty Gap Index	Indeks Keparahan Kemiskinan Poverty Severity Index
(1)	(2)	(3)
2013	5,17	1,25
2014	4,94	1,24
2015	5,77	1,5
2016	6,09	1,76
2017	6,51	1,89
2018	5,81	1,53
2019	5,41	1,61
2020	5,46	1,49

Sumber/Source: .BPS, Survei Sosial Ekonomi Nasional Maret/BPS-Statistics Indonesia, March National Socioeconomic Survey

4.5 KRIMINALITAS CRIME

Tabel 4.5.1 Jumlah Pidana Diproses Menurut Jenis Tindak Pidana Umum dan Tingkat Pemrosesannya di Lingkungan Kejaksaan Negeri Maluku Barat Daya, 2020
Total of Processed Crime by Crime Type and Process Rate in Maluku Barat Daya National Attorney, 2020

Jenis Tindak Pidana Umum <i>Crime Type</i>	Jumlah Perkara <i>Total Crime</i>	Diselesaikan <i>Solved Crime</i>	Sisa Perkara <i>Crime Remain</i>
(1)	(2)	(3)	(4)
Terhadap Keamanan Negara	-	-	-
Terhadap Kepala/ Wakil Kepala Negara	-	-	-
Terhadap Kewajiban dan Hak Kewenangan Negara	-	-	-
Terhadap Ketertiban Umum	4	4	-
Sengaja Karena Alpa Menimbulkan Kebakaran, Letusan, dll	-	-	-
Membahayakan Kepentingan Umum	-	-	-
Memberi Suap	-	-	-
Sumpah Keterangan Palsu	-	-	-
Pemalsuan Mata Uang, Materai, dll	-	-	-
Pemalsuan Surat	-	-	-
Terhadap Asal Usul dan Kesusilaan lainnya	-	-	-
Terhadap Asal Usul Perkawinan, Pemerkosaan, Permainan Judi, Kesusilaan lainnya	2	2	-
Penghinaan/ Membuka Rahasia	-	-	-
Penculikan dan Terhadap Kemerdekaan Orang Lain	-	-	-
Meninggalkan Orang yang Perlu Ditolong	-	-	-

Lanjutan Tabel/*Continued Table 4.5.1*

Jenis Tindak Pidana Umum Crime Type	Jumlah Perkara Total Crime	Diselesaikan Solved Crime	Sisa Perkara Crime Remain
(1)	(2)	(3)	(4)
Terhadap Nyawa Orang Lain	-	-	-
Penganiayaan Biasa/ Berat Lainnya	18	18	-
Mengakibatkan Orang Mati/Laju Karena Kealpaan	-	-	-
Pencurian Dengan Kekerasan	-	-	-
Penipuan Perbuatan Curang	2	2	-
Menghancurkan Merusak barang/Menerima Suap	-	-	-
Penadahan	-	-	-
Lingkungan Hidup UU No. 4 / 1982	-	-	-
Senjata Api/ Bahan Peledak	-	-	-
Penyerobotan Tanpa Izin UU No. 51/1961	-	-	-
Pelanggaran Komunikasi	-	-	-
Minuman Keras Perda No. 1 /1993	-	-	-
Narkotika UU 35/2009	1	1	-
Perlindungan Anak UU 35/2014	8	8	-
Jumlah/Total	35	35	-

Sumber/*Source*: BPS, Survei Sosial Ekonomi Nasional Maret/BPS-Statistics Indonesia, March National Socio Economic Survey

05

PERTANIAN, KEHUTANAN, PETERNAKAN, DAN PERIKANAN
AGRICULTURE, FORESTRY, LIVESTOCK, AND FISHERY

Pisang / *Banana*

3 409 ton



Produksi Buah Terbesar / *Biggest Fruit Production*

Mangga/ *Mango*

400,6 ton



PENJELASAN TEKNIS

1. Data pertanian dikumpulkan oleh BPS Kabupaten Maluku Barat Daya dan Dinas Pertanian Kabupaten Maluku Barat Daya.
2. Survei Pertanian Hortikultura (SPH) diselenggarakan oleh Badan Pusat Statistik bekerja sama dengan Direktorat Jendral Hortikultura, Kementerian Pertanian.
3. Kuesioner yang digunakan dalam pengumpulan data SPH mencakup:
 - a. SPH-SBS digunakan untuk data tanaman sayuran dan buah-buahan semusim
 - b. SPH-BST digunakan untuk data tanaman buah-buahan dan sayuran tahunan
 - c. SPH-TBF digunakan untuk data tanaman biofarmaka.
 - d. SPH-TH digunakan untuk data tanaman hias.
5. Metode yang digunakan dalam survei ini adalah metode pencacahan lengkap terhadap seluruh kecamatan di Kabupaten Maluku Barat Daya dan dilaporkan secara rutin bulanan untuk SPH-SBS dan triwulanan untuk SPH-BST, SPH-TBF, SPH-TH oleh KCD.
6. Tanaman sayuran dan buah-buahan semusim
 - a. Tanaman sayuran semusim

TECHNICAL NOTES

1. *Agriculture data collected by BPS of Maluku Barat Daya Regency and Departement of Agriculture of Maluku Barat Daya Regency.*
2. *The Agriculture Survey for Horticulture (SPH) is carried out by BPS-Statistic in cooperation with the Directorate General of Hoticulture, Ministry of Agriculture.*
3. *The Questionnaire used to collect the Agriculture Survey for Horticulture data are:*
 - a. *SPH-SBS used for data on seasonal vegetable and fruit plants.*
 - b. *SPH-BST used for data on annual fruit and vegetable plants.*
 - c. *SPH-TBF used for data on medicinal plants.*
 - d. *SPH-TH used for data on ornamental plants.*
5. *The method used in this survey is complete enumeration for all of subdistrict in Maluku Barat Daya Regency and reported monthly for SPH-SBS and quarterly for SPH-BST, SPH-TBF, SPH-TH by agriculture extension worker.*
6. *Seasonal vegetable and fruit plants*
 - a. *Seasonal vegetable plants are used/consumed as vegetable,*

adalah tanaman yang bermanfaat sebagai sayur, sebagai sumber vitamin, mineral, dan lain-lain yang berumur kurang dari satu tahun. Pada umumnya, bagian yang digunakan sebagai sayur berupa daun, bunga, buah, dan umbi.

b. Tanaman buah-buahan semusim adalah tanaman yang menghasilkan buah segar sebagai sumber vitamin, mineral, dan lain-lain yang berumur kurang dari satu tahun dan berbatang lunak. Pada umumnya, buah yang dihasilkan dapat dikonsumsi tanpa dimasak terlebih dahulu.

7. Tanaman buah-buahan dan sayuran tahunan

a. Tanaman buah-buahan tahunan adalah tanaman yang menghasilkan buah segar sebagai sumber vitamin, mineral, dan lain-lain yang berumur satu tahun atau lebih dan berbatang keras. Pada umumnya, buah yang dihasilkan dapat dikonsumsi tanpa dimasak terlebih dahulu.

b. Tanaman sayuran tahunan adalah tanaman yang bermanfaat sebagai sayur, sebagai sumber vitamin, mineral, dan lain-lain yang berumur satu tahun atau lebih. Pada umumnya, bagian

which are the sources of vitamin, mineral, etc that are aged less than 1 year. In general, parts that consumed are in the form of leaves, flower, fruits, and tubers.

b. Seasonal fruit plants are plants that produce fresh fruit as a sources of vitamin, mineral, etc that are aged less than 1 year. Generally, the fruit produced can be consumed without being cooked first.

7. *Annual fruit and vegetable plants*

a. Annual fruit plants are plants that produce fresh fruits as a sources of vitamin, mineral, etc that are aged more than that 1 year and hard trunked. Generally, the fruit produced can be consumed without being cooked first.

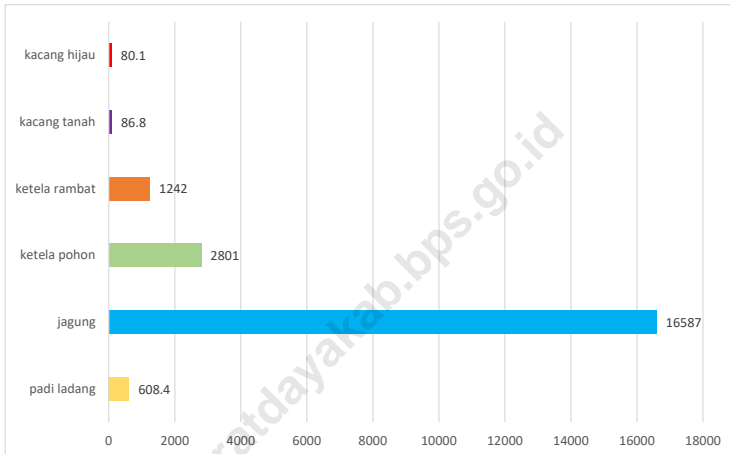
b. Annual vegetable plants are plants used as vegetables as sources of vitamin, mineral, etc that are aged more than that 1 year. In general, parts that consumed are in the form of leaves, flower, fruits, and tubers.

yang digunakan sebagai sayur berupa daun, bunga, buah, dan umbi.

8. Tanaman biofarmaka adalah tanaman yang bermanfaat untuk obat-obatan, kosmetik, dan kesehatan yang dikonsumsi atau digunakan dari bagian-bagian tanaman, seperti daun, batang, buah, umbi (rimpang), ataupun akar.
 9. Tanaman hias adalah tanaman yang mempunyai nilai, keindahan baik bentuk, warna daun, tajuk maupun bunganya, sering digunakan untuk penghias pekarangan dan lain sebagainya.
 10. Luas Panen adalah luas sayuran, buah-buahan, dan tanaman perkebunan yang diambil hasilnya/dipanen pada periode pelaporan.
 11. Produksi adalah hasil menurut bentuk dari setiap sayuran, buah-buahan, dan tanaman perkebunan yang diambil berdasarkan luas yang dipanen tiap tanaman yang menghasilkan pada bulan atau triwulan laporan.
8. *Medicinal plants are plants which are useful for medicine, cosmetics, and health. It is consumed from part of the plant, such as leaves, flowers, fruits, tubers, and roots.*
 9. *Ornamental plants are plants which have a beauty value, either in shape, colour of leaf or crown of flower, and they are often used as a yard decorator.*
 10. *Harvested area is area which vegetables, fruits, and estate crops of crop harvested during the period of report.*
 11. *Production is the standard production quantity form of vegetables, fruits, and estate crops based on harvested area over the number of production plants reported monthly or quarterly.*

Gambar
Figures 5.1

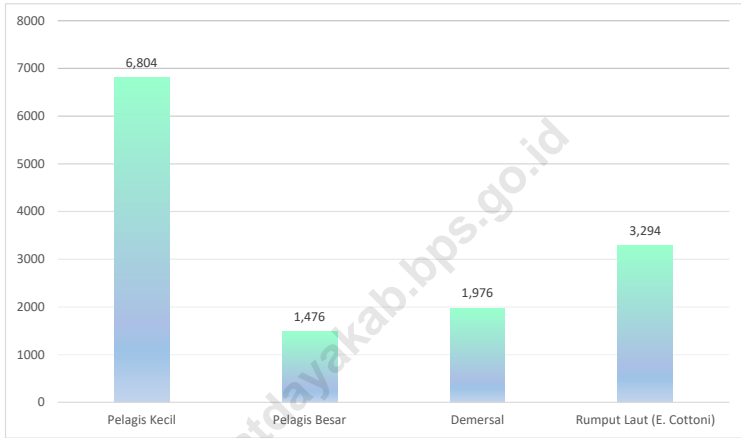
Produksi Tanaman Pangan Menurut Jenis di Kabupaten Maluku Barat Daya (ton), 2020
Production of Crops by Type in Maluku Barat Daya Regency (ton), 2020



Sumber/Source : BPS, Statistik Pertanian Hortikultura SPH-SBS/BPS-Statistics Indonesia, Agricultural Statistic for Horticulture SPH-SBS

Gambar 5.2
Figures

Hasil Produksi Perikanan Menurut Kelompok Ikan di Kabupaten Maluku Barat Daya, 2020
Fish Production by Fish Group in Maluku Barat Daya Regency, 2020



Sumber/Source : Dinas Perikanan Kabupaten Maluku Barat Daya/Fishery Office of Maluku Barat Daya Regency

**5.1 HORTIKULTURA
HORTICULTURE**

Tabel 5.1.1 Luas Panen Tanaman Sayuran Menurut Kecamatan dan Jenis Tanaman di Kabupaten Maluku Barat Daya (ha), 2019 dan 2020
Harvested Area of Vegetables by Subdistrict and Kind of Plant in Maluku Barat Daya Regency (ha), 2019 and 2020

Kecamatan Subdistrict	Bawang Merah Shallot		Bayam Spinach	
	2019	2020*	2019	2020*
(1)	(2)	(3)	(4)	(5)
Wetar	1	1	3	-
Wetar Barat	-	-	2	-
Wetar Utara	6	-	4	15
Wetar Timur	-	-	-	1
Pp. Terselatan	-	-	19	12
Kisar Utara	-	-	17	4
Kep. Romang	-	-	4	-
Letti	-	-	3	-
Moa Lakor	-	-	12	24
Lakor	23	9	-	-
Damer	-	-	1	3
Mdona Hyera	1	-	2	2
Pp. Babar	2	2	14	2
P. Wetang	-	-	-	7
Babar Timur	-	-	10	16
P. Masela	-	-	-	-
Dawelloor Dawera	1	-	-	2
Maluku Barat Daya	34	12	91	88

Lanjutan Tabel/*Continued Table* 5.1.1

Kecamatan Subdistrict	Buncis String Bean		Cabai Besar Big Chili	
	2019	2020*	2019	2020*
(1)	(6)	(7)	(8)	(9)
Wetar	-	-	1	-
Wetar Barat	-	-	-	-
Wetar Utara	-	-	-	1
Wetar Timur	-	-	-	-
Pp. Terselatan	-	-	-	9
Kisar Utara	-	-	-	1
Kep. Romang	-	-	2	1
Letti	-	-	-	-
Moa Lakor	-	-	5	3
Lakor	-	-	-	-
Damer	-	-	1	-
Mdona Hyera	-	-	1	-
Pp. Babar	1	-	5	4
P. Wetang	-	-	2	-
Babar Timur	-	3	3	1
P. Masela	-	-	-	-
Daweloor Dawera	-	-	-	-
Maluku Barat Daya	1	3	20	20

Lanjutan Tabel/Continued Table 5.1.1

Kecamatan Subdistrict	Cabai Rawit Chili/Cayenne Pepper		Kacang Panjang Long Beans	
	2019	2020*	2019	2020*
(1)	(10)	(11)	(12)	(13)
Wetar	3	-	6	1
Wetar Barat	3	1	-	-
Wetar Utara	1	1	6	7
Wetar Timur	3	4	-	1
Pp. Terselatan	8	11	4	12
Kisar Utara	3	10	4	12
Kep. Romang	3	-	1	1
Letti	2	4	1	-
Moa Lakor	4	7	6	-
Lakor	-	-	-	-
Damer	3	3	3	-
Mdona Hyera	3	-	3	2
Pp. Babar	5	5	5	4
P. Wetang	2	2	1	-
Babar Timur	3	-	12	10
P. Masela	-	-	-	-
Dawelloor Dawera	4	12	-	-
Maluku Barat Daya	50	60	52	50

Lanjutan Tabel/*Continued Table* 5.1.1

Kecamatan Subdistrict	Kangkung <i>Water Spinach</i>		Kembang Kol <i>Cauliflower</i>		Ketimun <i>Cucumber</i>	
	2019	2020 ^x	2019	2020 ^x	2019	2020 ^x
(1)	(14)	(15)	(16)	(17)	(18)	(19)
Wetar	17	3	-	1	1	1
Wetar Barat	13	-	-	2	-	-
Wetar Utara	30	16	7	-	-	-
Wetar Timur	15	-	-	-	-	-
Pp. Terselatan	29	17	-	-	-	-
Kisar Utara	25	19	-	-	-	-
Kep. Romang	12	10	-	-	-	-
Letti	18	8	-	-	-	-
Moa Lakor	34	24	1	-	-	-
Lakor	-	-	-	-	-	-
Damer	17	4	-	-	-	-
Mdona Hyera	17	4	-	-	-	-
Pp. Babar	28	16	-	-	-	4
P. Wetang	8	8	-	-	-	-
Babar Timur	22	19	-	-	-	3
P. Masela	-	-	-	-	-	-
Dawelloor Dawera	9	3	-	-	1	3
Maluku Barat Daya	294	151	8	3	2	11

Lanjutan Tabel/*Continued Table 5.1.1*

Kecamatan Subdistrict	Kubis Cabbage		Labu Siam Chayote		Lobak Radish	
	2019	2020 ^x	2019	2020 ^x	2019	2020 ^x
(1)	(14)	(15)	(16)	(17)	(18)	(19)
Wetar	-	-	-	-	-	-
Wetar Barat	-	-	-	-	-	-
Wetar Utara	3	-	-	-	2	2
Wetar Timur	-	-	-	-	-	-
Pp. Terselatan	-	-	-	-	-	-
Kisar Utara	-	-	-	-	-	-
Kep. Romang	-	-	-	-	-	-
Letti	-	-	-	-	-	-
Moa Lakor	3	1	-	-	-	-
Lakor	-	-	-	-	-	-
Damer	-	-	-	-	-	-
Mdona Hyera	1	-	-	-	-	-
Pp. Babar	-	-	-	-	-	-
P. Wetang	-	-	-	-	-	-
Babar Timur	-	-	-	-	-	-
P. Masela	-	-	-	-	-	-
Daweloor Dawera	-	-	-	-	-	-
Maluku Barat Daya	7	1	-	-	2	2

Lanjutan Tabel/Continued Table 5.1.1

Kecamatan Subdistrict	Paprika Bell Pepper		Petsai/Sawi Chinese Cabbage		Terung Eggplant	
	2019	2020 ^x	2019	2020 ^x	2019	2020 ^x
(1)	(14)	(15)	(16)	(17)	(18)	(19)
Wetar	-	-	4	2	5	-
Wetar Barat	-	-	5	7	3	-
Wetar Utara	-	2	12	10	4	4
Wetar Timur	-	-	6	10	1	1
Pp. Terselatan	-	-	4	16	5	10
Kisar Utara	-	-	9	17	4	13
Kep. Romang	-	-	5	8	4	2
Letti	-	-	5	11	1	-
Moa Lakor	-	-	7	9	5	2
Lakor	-	-	-	-	-	-
Damer	-	-	5	2	3	-
Mdona Hyera	-	-	7	1	3	2
Pp. Babar	-	-	6	-	4	4
P. Wetang	-	-	3	-	2	2
Babar Timur	-	-	6	1	3	3
P. Masela	-	-	-	-	-	-
Daweloor Dawera	-	-	6	-	2	4
Maluku Barat Daya	-	2	90	94	49	47

Lanjutan Tabel/*Continued Table 5.1.1*

Kecamatan Subdistrict	Tomat Tomato		Wortel Carrot	
	2019	2020*	2019	2020*
(1)	(6)	(7)	(8)	(9)
Wetar	4	1	-	-
Wetar Barat	3	-	-	-
Wetar Utara	5	6	3	1
Wetar Timur	1	1	-	-
Pp. Terselatan	2	15	-	-
Kisar Utara	5	12	-	-
Kep. Romang	4	1	-	-
Letti	1	-	-	-
Moa Lakor	5	1	-	-
Lakor	-	-	-	-
Damer	2	-	-	-
Mdona Hyera	4	-	-	-
Pp. Babar	5	4	-	-
P. Wetang	3	-	-	-
Babar Timur	4	3	-	-
P. Masela	-	-	-	-
Dawelloor Dawera	-	7	-	-
Maluku Barat Daya	48	51	3	1

Sumber/Source: BPS, Statistik Pertanian Hortikultura SPH-SBS/BPS-Statistics Indonesia, Agricultural Statistic for Horticulture SPH-SBS

Tabel
Table 5.1.2

Produksi Tanaman Sayuran Menurut Kecamatan dan Jenis Tanaman di Kabupaten Maluku Barat Daya (kuintal), 2019 dan 2020

Production of Vegetables by Subdistrict and Kind of Plant in Maluku Barat Daya Regency (quintal), 2019 and 2020

Kecamatan Subdistrict	Bawang Merah Shallot		Bayam Spinach	
	2019	2020*	2019	2020*
(1)	(2)	(3)	(4)	(5)
Wetar	9	2	25	-
Wetar Barat	-	-	20	-
Wetar Utara	57	-	35	22
Wetar Timur	-	-	-	9
Pp. Terselatan	-	-	179	89
Kisar Utara	-	-	153	22
Kep. Romang	-	-	36	-
Letti	-	-	26	-
Moa Lakor	-	-	131	192
Lakor	196	81	-	-
Damer	-	-	10	15
Mdona Hyera	11	-	18	12
Pp. Babar	16	22	132	36
P. Wetang	-	-	-	101
Babar Timur	-	-	99	70
P. Masela	-	-	-	-
Daweloor Dawera	9	-	-	16
Maluku Barat Daya	298	105	864	584

Lanjutan Tabel/Continued Table 5.1.1

Kecamatan Subdistrict	Buncis String Bean		Cabai Besar Big Chili	
	2019	2020*	2019	2020*
(1)	(6)	(7)	(8)	(9)
Wetar	-	-	38	-
Wetar Barat	-	-	-	-
Wetar Utara	-	-	-	21
Wetar Timur	-	-	-	-
Pp. Terselatan	-	-	-	54
Kisar Utara	-	-	-	5
Kep. Romang	-	-	30	9
Letti	-	-	-	-
Moa Lakor	-	-	74	105
Lakor	-	-	-	-
Damer	-	-	19	-
Mdona Hyera	-	-	32	-
Pp. Babar	25	-	108	129
P. Wetang	-	-	61	-
Babar Timur	-	42	53	3
P. Masela	-	-	-	-
Daweloor Dawera	-	-	-	-
Maluku Barat Daya	25	42	415	326

Lanjutan Tabel/Continued Table 5.1.1

Kecamatan Subdistrict	Cabai Rawit Chili/Cayenne Pepper		Kacang Panjang Long Beans	
	2019	2020*	2019	2020*
(1)	(10)	(11)	(12)	(13)
Wetar	132	-	169	6
Wetar Barat	97	27	-	-
Wetar Utara	8	21	72	57
Wetar Timur	131	67	-	18
Pp. Terselatan	141	93	81	84
Kisar Utara	113	75	64	87
Kep. Romang	93	-	23	10
Letti	112	126	15	-
Moa Lakor	135	164	199	-
Lakor	-	-	-	-
Damer	62	85	79	-
Mdona Hyera	105	-	62	25
Pp. Babar	121	163	97	116
P. Wetang	127	95	35	-
Babar Timur	63	-	240	64
P. Masela	-	-	-	-
Dawelloor Dawera	213	125	-	-
Maluku Barat Daya	1 653	1 041	1 136	467

Lanjutan Tabel/Continued Table 5.1.1

Kecamatan Subdistrict	Kangkung Water Spinach		Kembang Kol Cauliflower		Ketimun Cucumber	
	2019	2020 ^x	2019	2020 ^x	2019	2020 ^x
(1)	(14)	(15)	(16)	(17)	(18)	(19)
Wetar	146	9	-	2	14	6
Wetar Barat	112	-	-	4	-	-
Wetar Utara	260	55	64	-	-	-
Wetar Timur	124	-	-	-	-	-
Pp. Terselatan	251	115	-	-	-	-
Kisar Utara	225	93	-	-	-	-
Kep. Romang	130	122	-	-	-	-
Letti	176	73	-	-	-	-
Moa Lakor	324	200	9	-	-	-
Lakor	-	-	-	-	-	-
Damer	145	20	-	-	-	-
Mdona Hyera	152	36	-	-	-	-
Pp. Babar	254	208	-	-	-	73
P. Wetang	65	116	-	-	-	-
Babar Timur	240	116	-	-	-	99
P. Masela	-	-	-	-	-	-
Daweloor Dawera	84	27	-	-	-	36
Maluku Barat Daya	2 688	1 190	73	6	14	214

Lanjutan Tabel/Continued Table 5.1.1

Kecamatan Subdistrict	Kubis Cabbage		Labu Siam Chayote		Lobak Radish	
	2019	2020 ^x	2019	2020 ^x	2019	2020 ^x
(1)	(14)	(15)	(16)	(17)	(18)	(19)
Wetar	-	-	-	-	-	-
Wetar Barat	-	-	-	-	-	-
Wetar Utara	33	-	-	-	15	10
Wetar Timur	-	-	-	-	-	-
Pp. Terselatan	-	-	-	-	-	-
Kisar Utara	-	-	-	-	-	-
Kep. Romang	-	-	-	-	-	-
Letti	-	-	-	-	-	-
Moa Lakor	23	15	-	-	-	-
Lakor	-	-	-	-	-	-
Damer	-	-	-	-	-	-
Mdona Hyera	13	-	-	-	-	-
Pp. Babar	-	-	-	-	-	-
P. Wetang	-	-	-	-	-	-
Babar Timur	-	-	-	-	-	-
P. Masela	-	-	-	-	-	-
Dawelloor Dawera	-	-	-	-	-	-
Maluku Barat Daya	69	15	-	-	15	10

Lanjutan Tabel/Continued Table 5.1.1

Kecamatan Subdistrict	Paprika Bell Pepper		Petsai/Sawi Chinese Cabbage		Terung Eggplant	
	2019	2020 ^x	2019	2020 ^x	2019	2020 ^x
(1)	(14)	(15)	(16)	(17)	(18)	(19)
Wetar	-	-	39	4	155	-
Wetar Barat	-	-	48	14	65	-
Wetar Utara	-	18	98	16	107	19
Wetar Timur	-	-	51	65	30	28
Pp. Terselatan	-	-	26	36	205	106
Kisar Utara	-	-	79	40	110	121
Kep. Romang	-	-	44	23	87	60
Letti	-	-	33	16	40	-
Moa Lakor	-	-	62	21	80	63
Lakor	-	-	-	-	-	-
Damer	-	-	38	12	78	-
Mdona Hyera	-	-	62	5	117	90
Pp. Babar	-	-	50	-	106	118
P. Wetang	-	-	25	-	132	84
Babar Timur	-	-	45	7	86	84
P. Masela	-	-	-	-	-	-
Daweloor Dawera	-	-	59	-	111	82
Maluku Barat Daya	-	18	759	259	1 509	855

Lanjutan Tabel/Continued Table 5.1.1

Kecamatan Subdistrict	Tomat Tomato		Wortel Carrot	
	2019	2020*	2019	2020*
(1)	(6)	(7)	(8)	(9)
Wetar	86	6	-	-
Wetar Barat	50	-	-	-
Wetar Utara	104	20	66	2
Wetar Timur	21	14	-	-
Pp. Terselatan	11	51	-	-
Kisar Utara	103	54	-	-
Kep. Romang	79	7	-	-
Letti	39	-	-	-
Moa Lakor	70	22	-	-
Lakor	-	-	-	-
Damer	39	-	-	-
Mdona Hyera	75	-	-	-
Pp. Babar	123	106	-	-
P. Wetang	71	-	-	-
Babar Timur	53	55	-	-
P. Masela	-	-	-	-
Dawelloor Dawera	-	47	-	-
Maluku Barat Daya	924	382	66	2

Sumber/Source: BPS, Statistik Pertanian Hortikultura SPH-SBS/BPS-Statistics Indonesia, Agricultural Statistic for Horticulture SPH-SBS

Tabel
Table 5.1.3

Luas Panen Tanaman Sayuran dan Buah-buahan Semusim Menurut Jenis Tanaman di Kabupaten Maluku Barat Daya (ha), 2017–2020
Harvested Area of Seasonal Vegetables and Fruits by Kind of Plant in Maluku Barat Daya Regency (ha), 2017–2020

Jenis Tanaman Kind of Plants	2017	2018	2019	2020 ^x
(1)	(2)	(3)	(4)	(5)
Sayuran/Vegetables:				
Bawang Daun/ <i>Scallion</i>	-
Bayam/ <i>Spinach</i>	53,6	190,5	86,4	88
Buncis/ <i>String Bean</i>	5,7	17,6	2,5	3
Cabai Besar/ <i>Chili (Capsicum Annum)</i>	27,7	53,5	41,5	20
Cabai Rawit/ <i>Chili (Capsicum Frutescens)</i>	164,2	152,9	165,3	60
Jamur/ <i>Mushroom</i>	-
Kacang Merah/ <i>Red Bean</i>	-
Kacang Panjang/ <i>Long Bean</i>	111,2	73,4	113,6	50
Kangkung/ <i>Water Spinach</i>	144,1	529,4	268,8	151
Kembang Kol/ <i>Cauliflower</i>	-	-	7,3	3
Ketimun/ <i>Cucumber</i>	25,3	53,6	3,3	11
Labu Siam/ <i>Chayote</i>	-
Lobak/ <i>Radish</i>	-	-	1,5	2
Paprika/ <i>Bell Pepper</i>	-	-	-	2
Terung/ <i>Eggplant</i>	105,4	204,9	150,9	47
Wortel/ <i>Carrot</i>	22,0	-	6,6	1
Buah-buahan/Fruits:				
Blewah/ <i>Cantaloupe</i>	18
Melon/ <i>Melon</i>	4,2	10,0	3,1	9
Semangka/ <i>Watermelon</i>	4,2	7,5	8,2	11
Stroberi/ <i>Strawberry</i>	-

Sumber/Source: BPS, Statistik Pertanian Hortikultura SPH-SBS/BPS-Statistics Indonesia, Agricultural Statistic for Horticulture SPH-SBS

Tabel
Table 5.1.4

Produksi Tanaman Sayuran dan Buah-buahan Semusim Menurut Jenis Tanaman di Kabupaten Maluku Barat Daya (kuintal), 2017–2020

Production of Seasonal Vegetables and Fruits by Kind of Plant in Maluku Barat Daya Regency (quintal), 2017–2020

Jenis Tanaman Kind of Plants	2017	2018	2019	2020 ^x
(1)	(2)	(3)	(4)	(5)
Sayuran/Vegetables:				
Bawang Daun/ <i>Scallion</i>	-
Bayam/ <i>Spinach</i>	1 117	536	1 905	584
Buncis/ <i>String Bean</i>	35	57	176	42
Cabai Besar/ <i>Chili (Capsicum Annum)</i>	1 498	277	535	326
Cabai Rawit/ <i>Chili (Capsicum Frutescens)</i>	2 937	1 642	1 529	1 041
Jamur/ <i>Mushroom</i>	-
Kacang Merah/ <i>Red Bean</i>	-
Kacang Panjang/ <i>Long Bean</i>	2 430	1 112	734	467
Kangkung/ <i>Water Spinach</i>	3 884	1 441	5 294	1 190
Kembang Kol/ <i>Cauliflower</i>	35	-	-	6
Ketimun/ <i>Cucumber</i>	1 479	253	536	214
Labu Siam/ <i>Chayote</i>	-
Lobak/ <i>Radish</i>	20	-	-	10
Paprika/ <i>Bell Pepper</i>	30	-	-	18
Terung/ <i>Eggplant</i>	3 264	1 054	2 049	855
Wortel/ <i>Carrot</i>	-	220	-	2
Buah-buahan/Fruits:				
Blewah/ <i>Cantaloupe</i>	307
Melon/ <i>Melon</i>	-	42	100	37
Semangka/ <i>Watermelon</i>	377	42	75	109
Stroberi/ <i>Strawberry</i>	-

Sumber/Source: BPS, Statistik Pertanian Hortikultura SPH-SBS/BPS-Statistics Indonesia, Agricultural Statistic for Horticulture SPH-SBS

Tabel
Table 5.1.5

Luas Panen Tanaman Biofarmaka Menurut Kecamatan dan Jenis Tanaman di Kabupaten Maluku Barat Daya (m²), 2019 dan 2020
Harvested Area of Medicinal Plants by Subdistrict and Kind of Plant in Maluku Barat Daya Regency (m²), 2019 and 2020

Kecamatan Subdistrict	Jahe Ginger		Laos/Lengkuas Galanga		Kencur East Indian Galangal	
	2019	2020 ^x	2019	2020 ^x	2019	2020 ^x
(1)	(2)	(3)	(4)	(5)	(6)	(7)
Wetar	-	-	-	-	-	-
Wetar Barat	-	-	-	-	-	-
Wetar Utara	-	-	-	-	-	-
Wetar Timur	-	-	-	-	-	-
Pp. Terselatan	-	-	-	-	-	-
Kisar Utara	-	-	-	-	-	-
Kep. Romang	-	-	-	-	-	-
Letti	-	-	-	-	-	-
Moa Lakor	-	-	-	-	-	-
Lakor	-	-	-	-	-	-
Damer	-	-	-	-	-	-
Mdona Hyera	-	-	-	-	-	-
Pp. Babar	-	-	-	-	-	-
P. Wetang	-	-	-	-	-	-
Babar Timur	-	-	-	-	-	-
P. Masela	-	-	-	-	-	-
Daweloor Dawera	-	-	-	-	-	-
Maluku Barat Daya	-	-	-	-	-	-

Lanjutan Tabel/*Continued Table* 5.1.5

Kecamatan Subdistrict	Kunyit <i>Turmeric</i>		Kapulaga <i>Java Cardamom</i>		Keji Beling <i>Verbenaceae</i>	
	2019	2020 ^x	2019	2020 ^x	2019	2020 ^x
(1)	(8)	(9)	(10)	(11)	(12)	(13)
Wetar	-	-	-	-	-	-
Wetar Barat	-	-	-	-	-	-
Wetar Utara	-	-	-	-	-	-
Wetar Timur	-	-	-	-	-	-
Pp. Terselatan	-	-	-	-	-	-
Kisar Utara	-	-	-	-	-	-
Kep. Romang	-	-	-	-	-	-
Letti	-	-	-	-	-	-
Moa Lakor	-	-	-	-	-	-
Lakor	-	-	-	-	-	-
Damer	-	-	-	-	-	-
Mdona Hyera	-	-	-	-	-	-
Pp. Babar	-	-	-	-	-	-
P. Wetang	-	-	-	-	-	-
Babar Timur	-	-	-	-	-	-
P. Masela	-	-	-	-	-	-
Daweloor Dawera	-	-	-	-	-	-
Maluku Barat Daya	-	-	-	-	-	-

Tabel
Table 5.1.6

Produksi Tanaman Biofarmaka Menurut Kecamatan dan Jenis Tanaman di Kabupaten Maluku Barat Daya (kg), 2019 and 2020
Production of Medicinal Plants by Subdistrict and Kind of Plant in Maluku Barat Daya Regency (kg), 2019 and 2020

Kecamatan Subdistrict	Jahe Ginger		Laos/Lengkuas Galanga		Kencur East Indian Galangal	
	2019	2020 ^x	2019	2020 ^x	2019	2020 ^x
(1)	(2)	(3)	(4)	(5)	(6)	(7)
Wetar	-	-	-	-	-	-
Wetar Barat	-	-	-	-	-	-
Wetar Utara	-	-	-	-	-	-
Wetar Timur	-	-	-	-	-	-
Pp. Terselatan	-	-	-	-	-	-
Kisar Utara	-	-	-	-	-	-
Kep. Romang	-	-	-	-	-	-
Letti	-	-	-	-	-	-
Moa Lakor	-	-	-	-	-	-
Lakor	-	-	-	-	-	-
Damer	-	-	-	-	-	-
Mdona Hyera	-	-	-	-	-	-
Pp. Babar	-	-	-	-	-	-
P. Wetang	-	-	-	-	-	-
Babar Timur	-	-	-	-	-	-
P. Masela	-	-	-	-	-	-
Daweloor Dawera	-	-	-	-	-	-
Maluku Barat Daya	-	-	-	-	-	-

Lanjutan Tabel/Continued Table 5.1.6

Kecamatan Subdistrict	Kunyit Turmeric		Kapulaga Java Cardamom		Keji Beling Verbenaceae	
	2019	2020 ^x	2019	2020 ^x	2019	2020 ^x
(1)	(8)	(9)	(10)	(11)	(12)	(13)
Wetar	-	-	-	-	-	-
Wetar Barat	-	-	-	-	-	-
Wetar Utara	-	-	-	-	-	-
Wetar Timur	-	-	-	-	-	-
Pp. Terselatan	-	-	-	-	-	-
Kisar Utara	-	-	-	-	-	-
Kep. Romang	-	-	-	-	-	-
Letti	-	-	-	-	-	-
Moa Lakor	-	-	-	-	-	-
Lakor	-	-	-	-	-	-
Damer	-	-	-	-	-	-
Mdon Hyera	-	-	-	-	-	-
Pp. Babar	-	-	-	-	-	-
P. Wetang	-	-	-	-	-	-
Babar Timur	-	-	-	-	-	-
P. Masela	-	-	-	-	-	-
Daweloor Dawera	-	-	-	-	-	-
Maluku Barat Daya	-	-	-	-	-	-

Sumber/Source: BPS, Statistik Pertanian Hortikultura SPH-TBF/BPS-Statistics Indonesia, Agricultural Statistic for Horticulture SPH-TBF

Tabel 5.1.7 **Luas Panen Tanaman Biofarmaka Menurut Jenis Tanaman di Kabupaten Maluku Barat Daya (m²), 2017–2020**
Table 5.1.7 **Harvested Area of Medicinal Plants by Kind of Plant in Maluku Barat Daya Regency (m²), 2017–2020**

Jenis Tanaman Kind of Plants	2017	2018	2019	2020 ^x
(1)	(2)	(3)	(4)	(5)
Jahe/Ginger	-	-	-	-
Kencur/East Indian Galangal	-	-	-	-
Kunyit/Turmeric	-	-	-	-
Laos/Lengkuas/Galanga	-	-	-	-
Komoditas daerah	-	-	-	-
Komoditas daerah	-	-	-	-

Sumber/Source: BPS, Statistik Pertanian Hortikultura SPH-TBF/BPS-Statistics Indonesia, Agricultural Statistic for Horticulture SPH-TBF

Tabel 5.1.8 **Produksi Tanaman Biofarmaka Menurut Jenis Tanaman di Kabupaten Maluku Barat Daya (kg), 2017–2020**
Table **Production of Medicinal Plants by Kind of Plant in Maluku Barat Daya (kg), 2017–2020**

Jenis Tanaman <i>Kind of Plants</i>	2017	2018	2019	2020 ^x
(1)	(2)	(3)	(4)	(5)
Jahe/ <i>Ginger</i>	-	-	-	-
Kencur/ <i>East Indian Galangal</i>	-	-	-	-
Kunyit/ <i>Turmeric</i>	-	-	-	-
Laos/ <i>Lengkuas/Galanga</i>	-	-	-	-
Komoditas daerah	-	-	-	-
Komoditas daerah	-	-	-	-

Sumber/Source: BPS, Statistik Pertanian Hortikultura SPH-TBF/BPS-Statistics Indonesia, Agricultural Statistic for Horticulture SPH-TBF

Tabel
Table 5.1.9

Luas Panen Tanaman Hias Menurut Kecamatan dan Jenis Tanaman di Kabupaten Maluku Barat Daya (m²), 2019 and 2020

Harvested Area of Ornamental Plants by Subdistrict and Kind of Plant in Maluku Barat Daya Regency (m²), 2019 and 2020

Kecamatan Subdistrict	Anggrek/ <i>Orchid</i>		Krisan/ <i>Chrysantemum</i>		Mawar/ <i>Rose</i>	
	2019	2020 ^x	2019	2020 ^x	2019	2020 ^x
(1)	(2)	(3)	(4)	(5)	(6)	(7)
Wetar	-	-	-	-	-	-
Wetar Barat	-	-	-	-	-	-
Wetar Utara	-	-	-	-	-	-
Wetar Timur	-	-	-	-	-	-
Pp. Terselatan	-	-	-	-	-	-
Kisar Utara	-	-	-	-	-	-
Kep. Romang	-	-	-	-	-	-
Letti	-	-	-	-	-	-
Moa Lakor	-	-	-	-	-	-
Lakor	-	-	-	-	-	-
Damer	-	-	-	-	-	-
Mdona Hyera	-	-	-	-	-	-
Pp. Babar	-	-	-	-	-	-
P. Wetang	-	-	-	-	-	-
Babar Timur	-	-	-	-	-	-
P. Masela	-	-	-	-	-	-
Daweloor Dawera	-	-	-	-	-	-
Maluku Barat Daya	-	-	-	-	-	-

Lanjutan Tabel/*Continued Table* 5.1.9

Kecamatan Subdistrict	Sedap Malam/ <i>Tuberose</i>		Soka/ <i>Ixora</i>		Sri Rejeki/ <i>Aglaonema</i>	
	2019	2020*	2019	2020*	2019	2020*
(1)	(8)	(9)	(10)	(11)	(12)	(13)
Wetar	-	-	-	-	-	-
Wetar Barat	-	-	-	-	-	-
Wetar Utara	-	-	-	-	-	-
Wetar Timur	-	-	-	-	-	-
Pp. Terselatan	-	-	-	-	-	-
Kisar Utara	-	-	-	-	-	-
Kep. Romang	-	-	-	-	-	-
Letti	-	-	-	-	-	-
Moa Lakor	-	-	-	-	-	-
Lakor	-	-	-	-	-	-
Damer	-	-	-	-	-	-
Mdon Hyera	-	-	-	-	-	-
Pp. Babar	-	-	-	-	-	-
P. Wetang	-	-	-	-	-	-
Babar Timur	-	-	-	-	-	-
P. Masela	-	-	-	-	-	-
Daweloor Dawera	-	-	-	-	-	-
Maluku Barat Daya	-	-	-	-	-	-

Tabel
Table 5.1.10

Produksi Tanaman Hias Menurut Kecamatan dan Jenis Tanaman di Kabupaten Maluku Barat Daya (tangkai), 2019 and 2020
Production of Ornamental Plants by Subdistrict and Kind of Plant in Maluku Barat Daya Regency (stalks), 2019 and 2020

Kecamatan Subdistrict	Anggrek/ <i>Orchid</i>		Krisan/ <i>Chrysantemum</i>		Mawar/ <i>Rose</i>	
	2019	2020 ^x	2019	2020 ^x	2019	2020 ^x
(1)	(2)	(3)	(4)	(5)	(6)	(7)
Wetar	-	-	-	-	-	-
Wetar Barat	-	-	-	-	-	-
Wetar Utara	-	-	-	-	-	-
Wetar Timur	-	-	-	-	-	-
Pp. Terselatan	-	-	-	-	-	-
Kisar Utara	-	-	-	-	-	-
Kep. Romang	-	-	-	-	-	-
Letti	-	-	-	-	-	-
Moa Lakor	-	-	-	-	-	-
Lakor	-	-	-	-	-	-
Damer	-	-	-	-	-	-
Mdona Hyera	-	-	-	-	-	-
Pp. Babar	-	-	-	-	-	-
P. Wetang	-	-	-	-	-	-
Babar Timur	-	-	-	-	-	-
P. Masela	-	-	-	-	-	-
Dawelloor Dawera	-	-	-	-	-	-
Maluku Barat Daya	-	-	-	-	-	-

Lanjutan Tabel/*Continued Table* 5.1.10

Kecamatan <i>Subdistrict</i>	Sedap Malam/ <i>Tuberose</i>		Soka/ <i>Ixora</i>		Sri Rejeki/ <i>Aglaonema</i>	
	2019	2020*	2019	2020*	2019	2020*
(1)	(8)	(9)	(10)	(11)	(12)	(13)
Wetar	-	-	-	-	-	-
Wetar Barat	-	-	-	-	-	-
Wetar Utara	-	-	-	-	-	-
Wetar Timur	-	-	-	-	-	-
Pp. Terselatan	-	-	-	-	-	-
Kisar Utara	-	-	-	-	-	-
Kep. Romang	-	-	-	-	-	-
Letti	-	-	-	-	-	-
Moa Lakor	-	-	-	-	-	-
Lakor	-	-	-	-	-	-
Damer	-	-	-	-	-	-
Mdona Hyera	-	-	-	-	-	-
Pp. Babar	-	-	-	-	-	-
P. Wetang	-	-	-	-	-	-
Babar Timur	-	-	-	-	-	-
P. Masela	-	-	-	-	-	-
Dawelloor Dawera	-	-	-	-	-	-
Maluku Barat Daya	-	-	-	-	-	-

Sumber/*Source*: BPS, Statistik Pertanian Hortikultura SPH-TH/*BPS-Statistics Indonesia, Agricultural Statistik for Horticulture SPH-TH*

Tabel 5.1.11 **Luas Panen Tanaman Hias Menurut Jenis Tanaman di Kabupaten Maluku Barat Daya (m²), 2017–2020**
Table 5.1.11 **Harvested Area of Ornamental Plants by Kind of Plant in Maluku Barat Daya Regency (m²), 2017–2020**

Jenis Tanaman Kind of Plants	2017	2018	2019	2020 ^x
(1)	(2)	(3)	(4)	(5)
Anggrek/ <i>Orchid</i>	-	-	-	-
Krisan/ <i>Chrysantemum</i>	-	-	-	-
Mawar/ <i>Rose</i>	-	-	-	-
Sedap Malam/ <i>Tuberose</i>	-	-	-	-
Soka/ <i>Ixora</i>	-	-	-	-
Sri Rejeki/ <i>Aglaonema</i>	-	-	-	-

Sumber/Source: BPS, Statistik Pertanian Hortikultura SPH-TH/BPS-Statistics Indonesia, Agricultural Statistik for Horticulture SPH-TH

Tabel
Table 5.1.12

**Produksi Tanaman Hias Menurut Jenis Tanaman di
Kabupaten Maluku Barat Daya (tangkai), 2017–2020**
*Production of Ornamental Plants by Kind of Plant in Maluku
Barat Daya Regency (stalks), 2017–2020*

Jenis Tanaman <i>Kind of Plants</i>	2017	2018	2019	2020 ^x
(1)	(2)	(3)	(4)	(5)
Anggrek/ <i>Orchid</i>	-	-	-	-
Krisan/ <i>Chrysantemum</i>	-	-	-	-
Mawar/ <i>Rose</i>	-	-	-	-
Sedap Malam/ <i>Tuberose</i>	-	-	-	-
Soka/ <i>Ixora</i>	-	-	-	-
Sri Rejeki/ <i>Aglaonema</i>	-	-	-	-

Sumber/Source: BPS, Statistik Pertanian Hortikultura SPH-TH/BPS-Statistics Indonesia, *Agricultural Statistik for Horticulture SPH-TH*

Tabel 5.1.13 **Produksi Buah-buahan Menurut Kecamatan dan Jenis Tanaman di Kabupaten Maluku Barat Daya (kuintal), 2019 and 2020**
Table 5.1.13 **Production of Fruits by Subdistrict and Kind of Plant in Maluku Barat Daya Regency(kuintal), 2019 and 2020**

Kecamatan Subdistrict	Alpukat/Avocado		Jambu Air/Water Apple	
	2019	2020*	2019	2020*
(1)	(2)	(3)	(4)	(5)
Wetar	6	11	-	-
Wetar Barat	-	-	-	-
Wetar Utara	3	12	-	-
Wetar Timur	-	-	-	-
Pp. Terselatan	25	11	-	-
Kisar Utara	16	10	-	-
Kep. Romang	-	-	-	-
Letti	-	-	-	-
Moa Lakor	-	-	-	-
Lakor	-	-	-	-
Damer	-	-	-	-
Mdona Hyera	-	-	-	-
Pp. Babar	39	23	6	25
P. Wetang	-	-	-	-
Babar Timur	-	-	-	-
P. Masela	-	-	-	-
Daweloor Dawera	-	-	-	-
Maluku Barat Daya	89	67	6	25

Lanjutan Tabel/*Continued Table* 5.1.13

Kecamatan <i>Subdistrict</i>	Jambu Biji/ <i>Guava</i>		Jeruk Besar/ <i>Pomelo</i>	
	2019	2020*	2019	2020*
(1)	(6)	(7)	(8)	(9)
Wetar	-	-	-	-
Wetar Barat	-	-	-	-
Wetar Utara	-	-	-	-
Wetar Timur	-	-	-	-
Pp. Terselatan	39	105	-	196
Kisar Utara	11	29	215	45
Kep. Romang	-	-	-	-
Letti	-	-	-	-
Moa Lakor	-	-	-	-
Lakor	-	-	-	-
Damer	-	-	187	40
Mdona Hyera	-	-	-	-
Pp. Babar	19	15	86	62
P. Wetang	-	-	-	-
Babar Timur	-	-	39	47
P. Masela	-	-	-	-
Daweloor Dawera	-	-	-	-
Maluku Barat Daya	69	149	527	390

Lanjutan Tabel/*Continued Table* 5.1.13

Kecamatan <i>Subdistrict</i>	Jeruk Siam/ <i>Orange/Tangerine</i>		Mangga/ <i>Mango</i>	
	2019	2020*	2019	2020*
(1)	(10)	(11)	(12)	(13)
Wetar	99	26	230	76
Wetar Barat	732	169	203	322
Wetar Utara	125	198	162	148
Wetar Timur	488	190	499	539
Pp. Terselatan	293	222	1 016	569
Kisar Utara	1 432	564	432	142
Kep. Romang	2 395	355	262	411
Letti	1 251	811	542	453
Moa Lakor	250	66	53	38
Lakor	-	-	47	51
Damer	163	63	669	610
Mdona Hyera	-	-	139	95
Pp. Babar	380	358	1 062	374
P. Wetang	11	49	48	38
Babar Timur	28	35	502	140
P. Masela	-	-	-	-
Daweloor Dawera	-	-	-	-
Maluku Barat Daya	7 647	3 106	5 866	4 006

Lanjutan Tabel/*Continued Table* 5.1.13

Kecamatan Subdistrict	Nangka/Cempedak/Jackfruit		Nanas/Pineapple	
	2019	2020*	2019	2020*
(1)	(10)	(11)	(12)	(13)
Wetar	-	-	-	-
Wetar Barat	-	-	-	-
Wetar Utara	-	11	-	-
Wetar Timur	-	-	-	-
Pp. Terselatan	136	142	22	98
Kisar Utara	66	21	6	15
Kep. Romang	-	-	-	-
Letti	-	-	-	-
Moa Lakor	-	-	-	-
Lakor	-	-	-	-
Damer	-	-	-	-
Mdona Hyera	-	-	3	43
Pp. Babar	220	35	-	-
P. Wetang	6	19	-	-
Babar Timur	403	62	12	96
P. Masela	-	-	-	-
Daweloor Dawera	-	-	-	-
Maluku Barat Daya	831	290	43	252

Lanjutan Tabel/*Continued Table* 5.1.13

Kecamatan Subdistrict	Pepaya/Papaya		Pisang/Banana	
	2019	2020*	2019	2020*
(1)	(10)	(11)	(12)	(13)
Wetar	505	146	336	262
Wetar Barat	139	25	1 069	477
Wetar Utara	92	34	1 101	380
Wetar Timur	887	274	3 905	4 520
Pp. Terselatan	614	65	4 885	4 869
Kisar Utara	1 297	238	1 607	2 138
Kep. Romang	7 008	1 325	5 342	4 766
Letti	654	292	2 174	678
Moa Lakor	850	124	766	150
Lakor	151	10	507	56
Damer	-	-	9 668	1 277
Mdona Hyera	412	162	-	-
Pp. Babar	1 896	405	6 932	2 550
P. Wetang	151	48	2 638	874
Babar Timur	2 821	678	19 813	11 093
P. Masela	-	-	-	-
Daweloor Dawera	-	-	-	-
Maluku Barat Daya	17 477	3 826	60 743	34 090

Lanjutan Tabel/*Continued Table* 5.1.13

Kecamatan Subdistrict	Sirsak/Soursop		Sukun/Breadfruit	
	2019	2020*	2019	2020*
(1)	(10)	(11)	(12)	(13)
Wetar	-	-	222	46
Wetar Barat	-	-	120	16
Wetar Utara	-	-	55	21
Wetar Timur	-	-	33	7
Pp. Terselatan	-	-	147	45
Kisar Utara	-	-	-	56
Kep. Romang	-	-	528	94
Letti	-	-	367	55
Moa Lakor	-	-	171	97
Lakor	-	-	136	51
Damer	-	-	-	-
Mdona Hyera	-	-	168	56
Pp. Babar	-	-	1 130	29
P. Wetang	-	-	175	83
Babar Timur	26	11	1 101	200
P. Masela	-	-	-	-
Daweloor Dawera	-	-	-	-
Maluku Barat Daya	26	11	4 353	1 056

Sumber/*Source*: BPS, Statistik Pertanian Hortikultura SPH-BST/*BPS-Statistics Indonesia, Agricultural Statistic for Horticulture SPH-BST*

Tabel
Table 5.1.14

Produksi Buah–Buahan dan Sayuran Tahunan Menurut Jenis Tanaman di Kabupaten Maluku Barat Daya (ton), 2017–2020

Production of Annual Fruits and Vegetables by Kind of Plant in Maluku Barat Daya Regency (ton), 2017–2020

Jenis Tanaman <i>Kind of Plants</i>	2017	2018	2019	2020
(1)	(2)	(3)	(4)	(5)
Buah–Buahan/Fruits:				
Alpukat/ <i>Avocado</i>	...	15,0	8,9	6,7
Jambu Air/ <i>Water Apple</i>	...	1,4	0,6	2,5
Jambu Biji/ <i>Guava</i>	...	8,0	6,9	14,9
Jeruk Besar/ <i>Pomelo</i>	...	73,4	52,7	39,0
Jeruk Siam/Keprok/ <i>Orange/Tangerine</i>	...	914,0	764,7	310,6
Mangga/ <i>Mango</i>	...	975,4	586,6	400,6
Nangka/Cempedak/ <i>Jackfruit</i>	...	137,7	83,1	29,0
Nanas/ <i>Pineapple</i>	15,4	39,0	4,3	25,2
Pepaya/ <i>Papaya</i>	...	1 164,9	1 747,7	382,6
Pisang/ <i>Banana</i>	...	8 220,1	6 074,3	3 409,0
Sirsak/ <i>Soursop</i>	...	1,3	2,6	1,1
Sukun/ <i>Breadfruit</i>	3,6	395,8	4 35,3	105,6
Sayuran/Vegetables:				
Jengkol/ <i>Jengkol</i>	...	-	-	-
Petai/ <i>Twisted Cluster Bean</i>	...	-	-	-

Sumber/*Source*: BPS, Statistik Pertanian Hortikultura SPH-BST/BPS-Statistics Indonesia, *Agricultural Statistic for Horticulture SPH-BST*

5.2 PERKEBUNAN ESTATE CROPS

Tabel 5.2.1 **Luas Areal Tanaman Perkebunan Menurut Kecamatan dan Jenis Tanaman di Kabupaten Maluku Barat Daya (ha), 2019 dan 2020**
Planted Area of Estate Crops by Subdistrict and Type of Crops in Maluku Barat Daya Regency (ha), 2019 and 2020

Kecamatan Subdistrict	Kelapa Sawit/Oil Palm		Kelapa/Coconut	
	2019	2020	2019	2020
(1)	(2)	(3)	(4)	(5)
Wetar	555,6	555,6
Wetar Barat	179,0	179,0
Wetar Utara	141,0	120,3
Wetar Timur	365,0	365,0
Pp. Terselatan	29,4	39,4
Kisar Utara	30,2	30,2
Kep. Romang	166,0	590,0
Letti	190,0	190,0
Moa Lakor	118,0	118,0
Lakor	14,5	14,5
Damer	817,0	817,0
Mdona Hyera	1 549,0	1 549,0
Pp. Babar	641,0	641,0
P. Wetang	90,0	90,0
Babar Timur	836,0	355,0
P. Masela	36,1	36,1
Dawelloor Dawera	2,5	2,5
Maluku Barat Daya	5 760,3	5 692,6

Lanjutan Tabel/Continued Table 5.2.1

Kecamatan Subdistrict	Karet/Rubber		Kopi/Coffee	
	2019	2020	2019	2020
(1)	(6)	(7)	(8)	(9)
Wetar
Wetar Barat
Wetar Utara
Wetar Timur
Pp. Terselatan
Kisar Utara
Kep. Romang
Letti
Moa Lakor
Lakor
Damer	5,0
Mdona Hyera
Pp. Babar
P. Wetang
Babar Timur
P. Masela
Daweloor Dawera
Maluku Barat Daya	5,0

Lanjutan Tabel/*Continued Table* 5.2.1

Kecamatan Subdistrict	Kakao/Cocoa		Tebu/Sugar cane	
	2019	2020	2019	2020
(1)	(10)	(11)	(12)	(13)
Wetar
Wetar Barat
Wetar Utara
Wetar Timur
Pp. Terselatan
Kisar Utara
Kep. Romang
Letti
Moa Lakor
Lakor
Damer	53,2	53,0
Mdona Hyera
Pp. Babar
P. Wetang
Babar Timur	25,0
P. Masela
Daweloor Dawera
Maluku Barat Daya	78,2	53,0

Lanjutan Tabel/Continued Table 5.2.1

Kecamatan Subdistrict	Teh/Tea		Tembakau/Tobacco	
	2019	2020	2019	2020
(1)	(14)	(15)	(16)	(17)
Wetar
Wetar Barat
Wetar Utara
Wetar Timur
Pp. Terselatan
Kisar Utara
Kep. Romang
Letti
Moa Lakor
Lakor
Damer
Mdon Hyera
Pp. Babar
P. Wetang
Babar Timur
P. Masela
Daweloor Dawera
Maluku Barat Daya

Sumber/Source: Dinas Pertanian Kabupaten Maluku Barat Daya/Agriculture Office of Maluku Barat Daya Regency

Tabel
Table 5.2.2

Produksi Perkebunan Menurut Kecamatan dan Jenis Tanaman di Kabupaten Maluku Barat Daya (ton), 2019 dan 2020
Production of Estate by Subdistrict and Type of Crops in Maluku Barat Daya Regency (ton), 2019 and 2020

Kecamatan Subdistrict	Kelapa Sawit/Oil Palm		Kelapa/Coconut	
	2019	2020	2019	2020
(1)	(2)	(3)	(4)	(5)
Wetar	502,0	502,0
Wetar Barat	124,5	124,0
Wetar Utara	148,0	144,0
Wetar Timur	300,0	300,0
Pp. Terselatan	31,0	31,0
Kisar Utara	15,0	15,0
Kep. Romang	349,0	349,0
Letti	103,0	103,0
Moa Lakor	76,0	76,0
Lakor	3,0	3,0
Damer	555,0	606,0
Mdona Hyera	1 200,0	1 200,0
Pp. Babar	600,0	600,0
P. Wetang	102,7	102,7
Babar Timur	701,8	...
P. Masela	24,0	24,0
Daweloor Dawera	2,6	2,6
Maluku Barat Daya	4 837,6	2 982,3

Lanjutan Tabel/*Continued Table 5.2.2*

Kecamatan Subdistrict	Karet/Rubber		Kopi/Coffee	
	2019	2020	2019	2020
(1)	(6)	(7)	(8)	(9)
Wetar
Wetar Barat
Wetar Utara
Wetar Timur
Pp. Terselatan
Kisar Utara
Kep. Romang
Letti
Moa Lakor
Lakor
Damer	0,2	0,14
Mdona Hyera
Pp. Babar
P. Wetang
Babar Timur	0,5	...
P. Masela
Daweloor Dawera
Maluku Barat Daya	0,7	0,14

Lanjutan Tabel/*Continued Table* 5.2.2

Kecamatan Subdistrict	Kakao/Cocoa		Tebu/Sugar cane	
	2019	2020	2019	2020
(1)	(10)	(11)	(12)	(13)
Wetar
Wetar Barat
Wetar Utara
Wetar Timur
Pp. Terselatan
Kisar Utara
Kep. Romang
Letti
Moa Lakor
Lakor
Damer
Mdona Hyera	...	0,4
Pp. Babar
P. Wetang
Babar Timur
P. Masela
Daweloor Dawera
Maluku Barat Daya	...	0,4

Lanjutan Tabel/Continued Table 5.2.2

Kecamatan Subdistrict	Teh/Tea		Tembakau/Tobacco	
	2019	2020	2019	2020
(1)	(14)	(15)	(16)	(17)
Wetar
Wetar Barat
Wetar Utara
Wetar Timur
Pp. Terselatan
Kisar Utara
Kep. Romang
Letti
Moa Lakor
Lakor
Damer
Mdonu Hyera
Pp. Babar
P. Wetang
Babar Timur
P. Masela
Daweloor Dawera
Maluku Barat Daya

Sumber/Source: Dinas Pertanian Kabupaten Maluku Barat Daya/Agriculture Office of Maluku Barat Daya Regency

5.3 TANAMAN PANGAN FOOD CROPS

Tabel 5.3.1 Luas Areal, Luas Panen, dan Produksi Padi Ladang Menurut Kecamatan di Kabupaten Maluku Barat Daya, 2020
Land Area, Harvested Area, and Production of Dry Land Paddy by Subdistrict in Maluku Barat Daya Regency, 2020

Kecamatan Subdistrict	Luas Areal Land Area (Ha)	Luas Panen Area Harvested (Ha)	Produksi Production (Ton)
(1)	(2)	(3)	(4)
Wetar	23	1	0,9
Wetar Barat	40	37	33,3
Wetar Utara	47	36	32,4
Wetar Timur	17	15	13,5
Pp. Terselatan	-	-	-
Kisar Utara	-	-	-
Kep. Romang	240	240	216,0
Letti	-	-	-
Moa Lakor	-	-	-
Lakor	-	-	-
Damer	22	16	14,4
Mdona Hyera	-	-	-
Pp. Babar	113	113	101,7
P. Wetang	-	-	-
Babar Timur	218	218	196,2
P. Masela	-	-	-
Daweloor Dawera	-	-	-
Maluku Barat Daya	720	676	608,4

Sumber/Source: Dinas Pertanian Kabupaten Maluku Barat Daya/Agriculture Office of Maluku Barat Daya Regency

Tabel 5.3.2 Luas Areal, Luas Panen, dan Produksi Jagung Menurut Kecamatan di Kabupaten Maluku Barat Daya, 2020
Table Land Area, Harvested Area, and Production of Maize by Subdistrict in Maluku Barat Daya Regency, 2020

Kecamatan Subdistrict	Luas Areal Land Area (Ha)	Luas Panen Area Harvested (Ha)	Produksi Production (Ton)
(1)	(2)	(3)	(4)
Wetar	227	168	588,0
Wetar Barat	106	103	360,5
Wetar Utara	203	201	703,5
Wetar Timur	140	110	385,0
Pp. Terselatan	2 492	2 180	7 680,0
Kisar Utara	951	856	2 996,0
Kep. Romang	122	39	136,5
Letti	279	151	528,5
Moa Lakor	187	160	560,0
Lakor	33	32	112,0
Damer	121	91	318,5
Mdona Hyera	460	120	420,0
Pp. Babar	595	423	1 481,0
P. Wetang	57	46	161,0
Babar Timur	285	3	10,5
P. Masela	26	6	21,0
Daweloor Dawera	70	50	175,0
Maluku Barat Daya	6 354	4 739	16 587,0

Sumber/Source: Dinas Pertanian Kabupaten Maluku Barat Daya/Agriculture Office of Maluku Barat Daya Regency

Tabel
Table 5.3.3

**Luas Areal, Luas Panen, dan Produksi Ketela Pohon
Menurut Kecamatan di Kabupaten Maluku Barat Daya,
2020**
*Land Area, Harvested Area, and Production of Cassava by
Subdistrict in Maluku Barat Daya Regency, 2020*

Kecamatan Subdistrict	Luas Areal Land Area (Ha)	Luas Panen Area Harvested (Ha)	Produksi Production (Ton)
(1)	(2)	(3)	(4)
Wetar	4,0	4,0	33,20
Wetar Barat	7,5	7,5	62,25
Wetar Utara	45,5	45,5	377,70
Wetar Timur	6,0	6,0	49,80
Pp. Terselatan	14,0	14,0	116,20
Kisar Utara	16,0	16,0	132,80
Kep. Romang	15,0	15,0	124,50
Letti	70,0	66,0	547,80
Moa Lakor	26,0	26,0	215,80
Lakor	1,5	1,5	12,45
Damer	55,0	55,0	456,50
Mdona Hyera	24,5	24,5	203,40
Pp. Babar	30,0	30,0	249,00
P. Wetang	6,0	6,0	49,80
Babar Timur	5,5	5,5	45,65
P. Masela	7,0	7,0	58,10
Daweloor Dawera	8,0	8,0	66,40
Maluku Barat Daya	341,5	337,5	2 801,00

Sumber/Source: Dinas Pertanian Kabupaten Maluku Barat Daya/Agriculture Office of Maluku Barat Daya Regency

Tabel
Table 5.3.4

Luas Areal, Luas Panen, dan Produksi Ketela Rambat Menurut Kecamatan di Kabupaten Maluku Barat Daya, 2020
Land Area, Harvested Area, and Production of Sweet Potato by Subdistrict in Maluku Barat Daya Regency, 2020

Kecamatan Subdistrict	Luas Areal Land Area (Ha)	Luas Panen Area Harvested (Ha)	Produksi Production (Ton)
(1)	(2)	(3)	(4)
Wetar	3,0	3,0	12
Wetar Barat	3,5	3,5	14
Wetar Utara	10,5	10,0	40
Wetar Timur	0,5	0,5	2
Pp. Terselatan	11,0	11,0	44
Kisar Utara	9,5	8,0	32
Kep. Romang	6,5	6,5	26
Letti	0,5	0,5	2
Moa Lakor	25,0	25,0	100
Lakor	1,5	1,5	6
Damer	0,5	0,5	2
Mdona Hyera	6,0	6,0	24
Pp. Babar	210,0	210,0	840
P. Wetang	11,0	11,0	44
Babar Timur	4,5	4,5	18
P. Masela	3,5	3,5	14
Daweloor Dawera	5,5	5,5	22
Maluku Barat Daya	312,5	310,5	1 242

Sumber/Source: Dinas Pertanian Kabupaten Maluku Barat Daya/Agriculture Office of Maluku Barat Daya Regency

Tabel
Table 5.3.5

Luas Areal, Luas Panen, dan Produksi Kacang Tanah Menurut Kecamatan di Kabupaten Maluku Barat Daya, 2020
Land Area, Harvested Area, and Production of Peanut by Subdistrict in Maluku Barat Daya Regency, 2020

Kecamatan Subdistrict	Luas Areal Land Area (Ha)	Luas Panen Area Harvested (Ha)	Produksi Production (Ton)
(1)	(2)	(3)	(4)
Wetar	1,5	1,5	1,05
Wetar Barat	0,5	0,5	0,35
Wetar Utara	40,5	40,5	28,35
Wetar Timur	15,5	15,5	10,85
Pp. Terselatan	16,0	16,0	11,20
Kisar Utara	11,0	11,0	7,70
Kep. Romang	-	-	-
Letti	4,0	4,0	2,80
Moa Lakor	5,0	5,0	3,50
Lakor	0,5	0,5	0,35
Damer	0,5	0,5	0,35
Mdona Hyera	1,0	1,0	0,70
Pp. Babar	2,5	2,5	1,75
P. Wetang	24,0	25,0	16,8
Babar Timur	-	-	-
P. Masela	0,5	0,5	0,35
Daweloor Dawera	0,5	0,5	0,35
Maluku Barat Daya	124,0	124,0	86,80

Sumber/Source: Dinas Pertanian Kabupaten Maluku Barat Daya/Agriculture Office of Maluku Barat Daya Regency

Tabel
Table 5.3.6

Luas Areal, Luas Panen, dan Produksi Kacang Hijau Menurut Kecamatan di Kabupaten Maluku Barat Daya, 2020
Land Area, Harvested Area, and Production of Mung Bean by Subdistrict in Maluku Barat Daya Regency, 2020

Kecamatan Subdistrict	Luas Areal Land Area (Ha)	Luas Panen Area Harvested (Ha)	Produksi Production (Ton)
(1)	(2)	(3)	(4)
Wetar	1,5	1,5	1,35
Wetar Barat	0,5	0,5	0,45
Wetar Utara	27,0	27,0	24,30
Wetar Timur	0,5	0,5	0,45
Pp. Terselatan	9,5	9,0	8,10
Kisar Utara	9,0	9,0	8,10
Kep. Romang	6,0	6,0	5,40
Letti	20,0	20,0	18,00
Moa Lakor	0,5	0,5	0,45
Lakor	1,5	1,5	1,35
Damer	0,5	0,5	0,45
Mdona Hyera	4,5	4,0	3,60
Pp. Babar	0,5	0,5	0,45
P. Wetang	4,0	4,0	3,60
Babar Timur	0,5	0,5	0,45
P. Masela	3,5	3,5	3,15
Daweloor Dawera	0,5	0,5	0,45
Maluku Barat Daya	90,0	89,0	80,10

Sumber/Source: Dinas Pertanian Kabupaten Maluku Barat Daya/Agriculture Office of Maluku Barat Daya Regency

5.4 PETERNAKAN LIVESTOCK

Tabel 5.4.1 Populasi Ternak Menurut Kecamatan dan Jenis Ternak di Kabupaten Maluku Barat Daya, 2020
Livestock Population by Subdistrict and Kind of Livestock in Maluku Barat Daya Regency, 2020

Kecamatan Subdistrict	Sapi Perah Dairy Cattle	Sapi Potong Beef Cattle	Kerbau Buffalo	Kuda Horse	Kambing Goat	Domba Sheep	Babi Pig
(1)	(2)	(3)	(4)	(5)	(6)	(7)	(8)
Wetar	-	160	35	57	822	-	1 840
Wetar Barat	-	60	155	66	326	-	1 302
Wetar Utara	-	57	-	34	314	-	1 382
Wetar Timur	-	67	87	54	342	5 588	1 780
Pp. Terselatan	-	69	5	54	4 602	5 696	1 715
Kisar Utara	-	74	3	74	3 200	-	531
Kep. Romang	-	817	153	79	847	-	981
Letti	-	4 540	119	183	6 393	-	5 770
Moa Lakor	-	411	10 531	403	5 303	-	4 750
Lakor	-	125	66	160	12 064	-	3 865
Damer	-	38	-	-	892	-	1 887
Mdona Hyera	-	108	-	63	1 649	-	4 426
Pp. Babar	-	2 555	-	104	1 976	-	4 327
P. Wetang	-	210	-	18	1 645	-	4 475
Babar Timur	-	2 121	-	99	1 551	-	4 860
P. Masela	-	224	-	70	1 539	-	1 882
Daweloor Dawera	-	28	-	46	1 644	-	1 080
Maluku Barat Daya	-	11 664	11 154	1 564	45 109	-	46 853

Sumber/Source: Dinas Pertanian Kabupaten Maluku Barat Daya/Agriculture Office of Maluku Barat Daya Regency

Tabel
Table 5.4.2

Populasi Unggas Menurut Kecamatan dan Jenis Unggas di Kabupaten Maluku Barat Daya, 2020
Poultry Population by Subdistrict and Kind of Poultry in Maluku Barat Daya Regency, 2020

Kecamatan <i>Subdistrict</i>	Ayam Kampung <i>Native Chicken</i>	Ayam Petelur <i>Layer</i>	Ayam Pedaging <i>Broiler</i>	Itik/Itik Manila <i>Duck/Muscovy Duck</i>
(1)	(2)	(3)	(4)	(5)
Wetar	316	120	2 100	117
Wetar Barat	247	-	-	122
Wetar Utara	192	600	26 800	66
Wetar Timur	167	-	-	75
Pp. Terselatan	3 190	-	900	198
Kisar Utara	1 637	200	600	247
Kep. Romang	1 351	-	-	-
Letti	2 952	-	600	257
Moa Lakor	1 212	160	12 000	141
Lakor	1 220	-	-	97
Damer	1 872	-	-	-
Mdona Hyera	1 783	-	-	98
Pp. Babar	1 530	-	-	245
P. Wetang	843	-	-	148
Babar Timur	906	-	-	141
P. Masela	809	-	-	87
Daweloor Dawera	678	-	-	-
Maluku Barat Daya	20 905	1 080	43 000	2 039

Sumber/Source: Dinas Pertanian Kabupaten Maluku Barat Daya/Agriculture Office of Maluku Barat Daya Regency

Tabel
Table 5.4.3**Jumlah Pemotongan Ternak Menurut Kecamatan dan Jenis Ternak di Kabupaten Maluku Barat Daya, 2020**
Livestock Slaughter by Sub District and Kind of Livestock in Maluku Barat Daya Regency, 2020

Kecamatan Subdistrict	Sapi Potong Beef Cattle	Kerbau Buffalo	Kuda Horse	Kambing Goat	Domba Sheep	Babi Pig
(1)	(2)	(3)	(4)	(5)	(6)	(7)
Wetar	21	-	-	189	-	194
Wetar Barat	8	1	-	75	-	137
Wetar Utara	8	-	-	72	-	146
Wetar Timur	9	1	-	79	-	188
Pp. Terselatan	9	-	-	1 058	1 284	181
Kisar Utara	10	-	-	735	1 309	56
Kep. Romang	108	1	1	195	-	103
Letti	602	1	1	1 469	-	609
Moa Lakor	54	82	3	1 219	-	501
Lakor	17	1	1	2 772	-	408
Damer	5	-	-	205	-	199
Mdonahyera	14	-	-	379	-	467
Pp. Babar	339	-	1	454	-	456
P. Wetang	28	-	-	378	-	472
Babar Timur	281	-	1	356	-	513
P. Masela	30	-	-	354	-	199
Daweloor Dawera	4	-	-	378	-	114
Maluku Barat Daya	1 547	87	10	10 366	2 593	4 943

Sumber/Source: Dinas Pertanian Kabupaten Maluku Barat Daya/Agriculture Office of Maluku Barat Daya Regency

**5.5 PERIKANAN
FISHERY**

Tabel 5.5.1 Jumlah Perahu/Kapal Menurut Kecamatan dan Jenis Kapal di Kabupaten Maluku Barat Daya, 2020
Number of Fishing Boats by Subdistrict and Type of Boat in Maluku Barat Daya Regency, 2020

Kecamatan Subdistrict	Perahu Tanpa Motor Nonpowered Boat	Perahu Motor Tempel Outboard Motorboat	Kapal Motor Inboard Motorboat
(1)	(2)	(3)	(4)
Wetar	-	5	-
Wetar Barat	-	10	-
Wetar Utara	-	6	-
Wetar Timur	-	7	-
Pp. Terselatan	80	72	5
Kisar Utara	102	8	1
Kep. Romang	-	-	-
Letti	-	17	-
Moa Lakor	32	49	8
Lakor	-	11	-
Damer	-	5	-
Mdon Hyera	5	16	214
Pp. Babar	-	13	-
P. Wetang	-	9	-
Babar Timur	-	13	-
P. Masela	-	10	-
Daweloor Dawera	-	16	-
Maluku Barat Daya	219	267	228

Sumber/Source: Dinas Perikanan Kabupaten Maluku Barat Daya/Fishery Office of Maluku Barat Daya Regency

Tabel
Table 5.5.2**Jumlah Rumah Tangga Perikanan (RTP) dan Nelayan di Kabupaten Maluku Barat Daya, 2020**
Number of Fisherman Family and Fisherman in Maluku Barat Daya Regency, 2020

Kecamatan Subdistrict	Rumah tangga Perikanan Fisherman Family	Nelayan Fisherman	Kelompok Nelayan Tangkap dan Budidaya Fisherman Group
(1)	(2)	(3)	(4)
Wetar	1	3	-
Wetar Barat	5	17	8
Wetar Utara	3	9	-
Wetar Timur	6	19	-
Pp. Terselatan	12	36	-
Kisar Utara	46	140	-
Kep. Romang	6	20	-
Letti	116	350	-
Moa Lakor	85	255	-
Lakor	3	10	-
Damer	13	39	-
Mdona Hyera	1	3	119
Pp. Babar	-	-	-
P. Wetang	3	10	7
Babar Timur	-	-	-
P. Masela	2	7	16
Daweloor Dawera	-	-	-
Maluku Barat Daya	302	918	150

Sumber/Source: Dinas Perikanan Kabupaten Maluku Barat Daya/Fishery Office of Maluku Barat Daya Regency

Tabel
Table 5.5.3

Banyaknya Alat Tangkap Ikan Menurut Kecamatan dan Jenis Di Kabupaten Maluku Barat Daya, 2020
Number of Fishing Tool by Types and Subdistrict in Maluku Barat Daya Regency, 2020

Kecamatan Subdistrict	Jaring Gillnet	Pancing Fishing Gear	Bubu Fish Trap	Pukat Purse Sein	Lainnya Others	Jumlah Total
(1)	(2)	(3)	(4)	(5)	(6)	(7)
Wetar	58	95	8	-	6	162
Wetar Barat	136	175	15	-	55	381
Wetar Utara	33	76	10	-	4	118
Wetar Timur	35	102	8	-	3	148
Pp. Terselatan	243	446	25	4	124	905
Kisar Utara	112	77	15	1	79	309
Kep. Romang	146	186	8	-	43	383
Letti	613	64	15	1	56	782
Moa Lakor	572	116	21	3	14	726
Lakor	26	25	17	-	11	66
Damer	62	98	29	-	5	194
Mdona Hyera	533	587	21	-	622	1763
Pp. Babar	23	58	29	-	15	119
P. Wetang	21	46	25	-	12	99
Babar Timur	210	177	20	-	43	467
P. Masela	289	220	8	-	89	609
Daweloor Dawera	133	94	15	-	56	296
Maluku Barat Daya	3 245	2 642	288	9	1 237	7 533

Sumber/Source: Dinas Perikanan Kabupaten Maluku Barat Daya/Fishery Office of Maluku Barat Daya Regency

Tabel
Table 5.5.4**Banyaknya Produksi Rumput Laut Menurut Kecamatan Di Kabupaten Maluku Barat Daya, 2020**
Seaweed Total Production by Subdistrict Maluku Barat Daya Regency, 2020

Kecamatan Subdistrict	Produksi/Production (Ton)	
	Basah/Wet	Kering/Dry
(1)	(2)	(3)
Wetar	-	-
Wetar Barat	7 005,49	169,39
Wetar Utara	-	-
Wetar Timur	-	-
Pp. Terselatan	-	-
Kisar Utara	-	-
Kep. Romang	-	-
Letti	-	-
Moa Lakor	-	-
Lakor	-	-
Damer	-	-
Mdona Hyera	280 414,71	2 771,11
Pp. Babar	-	-
P. Wetang	3 931,48	40,09
Babar Timur	-	-
P. Masela	22 276,42	313,45
Daweloor Dawera	-	-
Maluku Barat Daya	313 628,10	3 294,04

Sumber/Source: Dinas Perikanan Kabupaten Maluku Barat Daya/Fishery Office of Maluku Barat Daya Regency

Tabel 5.5.5 **Hasil Produksi dan Nilai Perikanan Menurut Kelompok Ikan Di Kabupaten Maluku Barat Daya, 2016 - 2020**
Table 5.5.5 **Fish Production and the Value by Fish Group in Maluku Barat Daya Regency, 2016 - 2020**

<i>Kelompok Ikan</i> <i>Fish Group</i>	<i>Produksi (Ton)</i> <i>Production (Tons)</i>	<i>Nilai (Rp 000)</i> <i>Value (Rp 000)</i>
(1)	(2)	(3)
Pelagis Kecil	6 804,000	102 060 000
Pelagis Besar	1 476,000	22 140 000
Demersal	1 976,000	29 640 000
E. Cottoni (Rumput Laut)	3 294,040	32 940 400
2020	10 256,000	186 780 400
2019	10 010,483	151 157 245
2018	50 898,980	970 483 824
2017	10 936,810	158 153 520

Sumber/Source: Dinas Perikanan Kabupaten Maluku Barat Daya/Fishery Office of Maluku Barat Daya Regency

Tabel
Table 5.5.6

Banyaknya Produksi Rumput Laut Menurut Kecamatan Di Kabupaten Maluku Barat Daya, 2020
Seaweed Total Production by Subdistrict Maluku Barat Daya Regency, 2020

Kecamatan Subdistrict	Potensi (Ha) Potence (Ha)	Pemanfaatan (Ha) Utilization (Ha)		
		Mutiara Pearl	Rumput Laut Seaweed	Keramba Apung Float Pond
(1)	(2)	(3)	(4)	(5)
Wetar	-	-	-	-
Wetar Barat	2 022,40	-	0,72	-
Wetar Utara	-	-	-	-
Wetar Timur	-	-	-	-
Pp. Terselatan	-	-	-	-
Kisar Utara	-	-	-	-
Kep. Romang	1 346,12	-	-	-
Letti	28,93	-	-	-
Moa Lakor	-	-	-	-
Lakor	75,61	-	-	-
Damer	0,26	-	-	-
Mdona Hyera	2 242,13	-	291,08	-
Pp. Babar	-	-	-	-
P. Wetang	136,00	-	2,25	-
Babar Timur	-	-	-	-
P. Masela	1 193,04	-	17,25	-
Daweloor Dawera	-	-	-	-
Maluku Barat Daya	7 044,49	-	311,30	-

Sumber/Source: Dinas Perikanan Kabupaten Maluku Barat Daya/Fishery Office of Maluku Barat Daya Regency

**5.6 KEHUTANAN
FORESTRY**

Tabel 5.6.1 Luas Kawasan Hutan di Kabupaten Maluku Barat Daya, 2020
Table Luas Area in Maluku Barat Daya Regency, 2020

Fungsi Kawasan Hutan Forest Area Function	Luas Area Land Area (Ha)
(1)	(2)
Suaka Alam dan Pelestarian Alam <i>Sanctuary Reserve and Nature Conservation Area</i>	51 168,00
Hutan Lindung <i>Protected Forest</i>	34 774,00
Hutan Produksi Terbatas <i>Limited Production Forest</i>	4 584,00
Hutan Produksi Tetap <i>Permanent Production Forest</i>	71 262,00
Hutan Produksi Konversi <i>Conversion Production Forest</i>	173 162,00
Jumlah/Total	334 950,00

Sumber/Source: Dinas Kehutanan Provinsi Maluku/Forestry Office of Maluku Province

06

INDUSTRI, PERTAMBANGAN, DAN ENERGI
INDUSTRY, MINING, AND ENERGY

PELANGGAN PLN

13.396



15.106.311 Kwh

PRODUKSI LISTRIK

PELANGGAN PDAM

1.779



256.828 M³

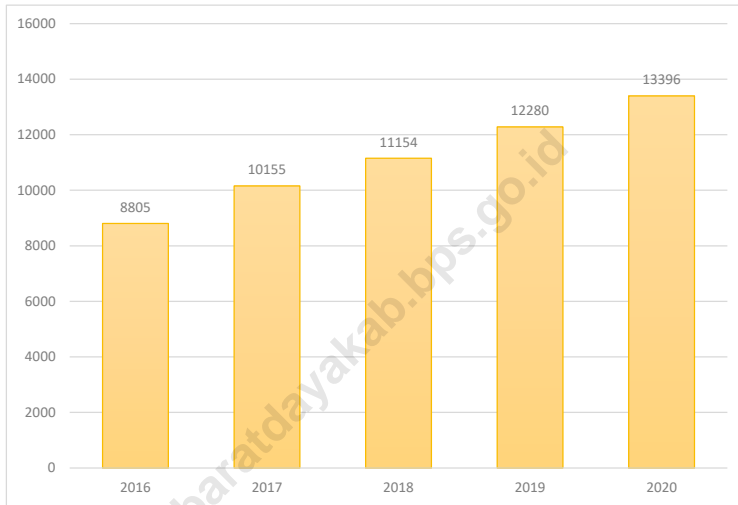
AIR YANG DISALURKAN

PENJELASAN TEKNIS**TECHNICAL NOTES**

- | | |
|--|--|
| <p>1. Perusahaan atau usaha industry adalah suatu unit (kesatuan) usaha yang melakukan kegiatan ekonomi, bertujuan menghasilkan barang atau jasa, terletak pada suatu bangunan atau lokasi tertentu, dan mempunyai catatan administrasi tersendiri mengenai produksi dan struktur biaya serta ada seorang atau lebih yang bertanggung jawab atas usaha tersebut.</p> | <p>1. <i>A manufacturing establishment is defined as a production unit engaged in economy activity, producing goods or services, located in a building or in a certain location, keeping a business record concerning the production and cost structure, and having a person or more that are responsible to those activities.</i></p> |
| <p>2. Usaha Formal adalah bidang usaha yang mendapat izin dari pejabat berwenang dan terdaftar di kantor pemerintahan.</p> | <p>2. <i>Formal Business is the business that received permission from the authorities and registered in government offices.</i></p> |
| <p>3. Usaha Non-Formal adalah bidang usaha yang tidak memiliki keresmian usaha dan usaha tersebut tidak memiliki izin dari pemerintah dan tidak terdaftar di lembaga pemerintahan.</p> | <p>3. <i>Non-Formal Business is the business that does not received permission from the authorities and not registered in government offices.</i></p> |
| <p>4. Kapasitas listrik terpasang adalah total kapasitas dari seluruh mesin pembangkit listrik yang dioperasikan.</p> | <p>4. <i>Installed electricity capacity is the total capacity of all operated power plants machine.</i></p> |
| <p>5. Volume air bersih yang disalurkan adalah banyaknya air bersih yang disalurkan oleh perusahaan air bersih (dalam satuan m³).</p> | <p>5. <i>Volume of water distributed is the amount of water that can be distributed by the water company (in unit of m³).</i></p> |

Gambar 6.1
Figures

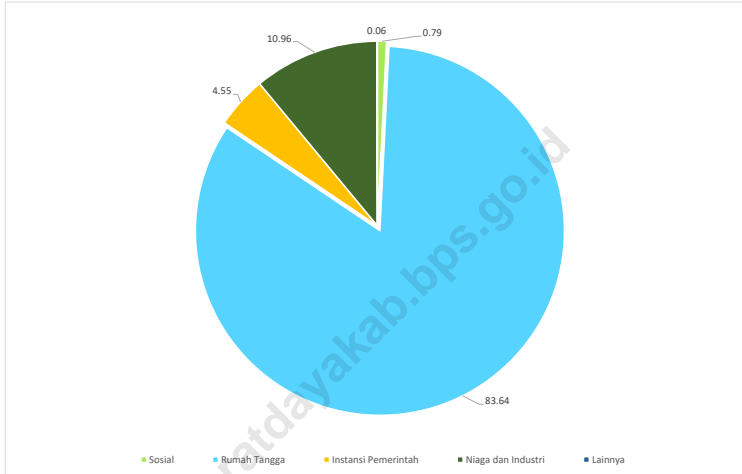
Jumlah Pelanggan Listrik Menurut Kecamatan di Kabupaten Maluku Barat Daya, 2016–2020
Number of Electricity Customers by Subdistrict in Maluku Barat Daya Regency, 2016–2020



Sumber/Source : PLN Cabang Tiakur/PLN Tiakur Branch Office

Gambar 6.2
Figures

Jumlah Pelanggan PDAM Menurut Jenis Pelanggan di Kabupaten Maluku Barat Daya, 2020
Number of PDAM Customers by Type of Customer in Maluku Barat Daya Regency, 2020



Sumber/Source : PDAM Kabupaten Maluku Barat Daya/PDAM of Maluku Barat Daya

6.1 ENERGY

Tabel 6.1.1 Daya Terpasang, Produksi, dan Distribusi Listrik PT. PLN (Persero) pada Cabang/Ranting PLN Menurut Kecamatan di Kabupaten Maluku Barat Daya, 2020
Installed Electricity Power, Production, and Distribution of PT. PLN (Persero) at PLN Branch by Subdistrict in Maluku Barat Daya Regency, 2020

Kecamatan Subdistrict	Daya Terpasang Installed Electricity Power (KW)	Produksi Listrik Electricity Production (KWh)	Listrik Terjual Electricity Sold (KWh)	Dipakai Sendiri Own Used (KWh)	Susut/ Hilang Shrinkage/ Lost (KWh)
(1)	(2)	(3)	(4)	(5)	(6)
Wetar	1 000	395 793	...	-	...
Wetar Barat	300	139 750	...	-	...
Wetar Utara	-	-	-	-	-
Wetar Timur	-	-	-	-	-
PP. Terselatan ¹	2 750	3 615 564	...	-	...
Kisar Utara
Kepulauan Romang	-	-	-	-	-
Letti	1 000	946 815	-	-	-
Moa Lakor	2 500	7 882 240	12 983 630 ²	-	2 122 680,5 ²
Lakor	-	-	-	-	-
Damer	-	-	-	-	-
Mdona Hyera	-	-	-	-	-
PP. Babar	1 200	1 007 769	...	-	...
Pulau Wetang	-	-	-	-	-
Babar Timur	1 080	1 118 380	...	-	...
Pulau Masela	-	-	-	-	-
Dawloor Dawera	-	-	-	-	-
Maluku Barat Daya	9 830	15 106 311	12 983 630	-	2 122 680,5

Catatan/Note: ¹ data PLN untuk Kecamatan PP Terselatan mencakup data PLN Kisar Utara/ PLN data for the PP Terselatan Subdistrict includes PLN Kisar Utara Subdistrict data

² data tidak dapat dipisahkan dari ULP Moa

Sumber/Source: PLN Cabang Tiakur/PLN Tiakur Branch Office

Tabel
Table 6.1.2**Jumlah Pelanggan Listrik Menurut Kecamatan di
Kabupaten Maluku Barat Daya, 2016–2020**
**Number of Electricity Customers by Subdistrict in Maluku
Barat Daya Regency, 2016–2020**

Kecamatan Subdistrict	2016²	2017²	2018²	2019	2020
(1)	(2)	(3)	(4)	(5)	(6)
Wetar	193	235	246	287	393
Wetar Barat	-	255	256	259	262
Wetar Utara	-	-	-	-	-
Wetar Timur	-	-	-	-	-
PP. Terselatan ¹	2 593	2 773	2 928	3 067	3 273
Kisar Utara
Kepulauan Romang	-	-	-	-	-
Letti	1 617	1 700	1 775	1 851	1 976
Moa Lakor	2 266	3 011	3 668	4 261	4 698
Lakor	-	-	-	-	-
Damer	-	-	-	-	-
Mdona Hyera	-	-	-	-	-
PP. Babar	1 052	1 131	1 187	1 315	1 406
Pulau Wetang	-	-	-	-	-
Babar Timur	1 084	1 050	1 094	1 240	1 388
Pulau Masela	-	-	-	-	-
Daweloor Dawera	-	-	-	-	-
Maluku Barat Daya	8 805	10 155	11 154	12 280	13 396

Catatan/Note: ¹data PLN untuk Kecamatan PP Terselatan mencakup data PLN Kisar Utara/ *PLN data for the PP Terselatan Subdistrict includes PLN Kisar Utara Subdistrict data*

²data bersumber dari PLN Wilayah IX Cabang Tual/*data sourced from PLN Region IX Tual Branch*

Sumber/Source: PLN Cabang Tiakur/*PLN Tiakur Branch Office*

Tabel
Table 6.1.3**Jumlah Pelanggan dan Air yang Disalurkan Menurut
Kecamatan di Kabupaten Maluku Barat Daya, 2020**
**Number of Customers and Distributed Water by Subdistrict
in Maluku Barat Daya Regency, 2020**

Kecamatan Subdistrict	Pelanggan Customers	Air yang Disalurkan Distributed Water (m³)	Nilai Value (Rp)
(1)	(2)	(3)	(4)
Wetar	-	-	-
Wetar Barat	-	-	-
Wetar Utara	-	-	-
Wetar Timur	-	-	-
PP. Terselatan	470	70 165	405 238 500
Kisar Utara	-	-	-
Kepulauan Romang	-	-	-
Letti	-	-	-
Moa Lakor	1 135	173 003	1 065 390 975
Lakor			
Damer			
Mdona Hyera			
PP. Babar	174	13 660	67 030 000
Pulau Wetang	-	-	-
Babar Timur	-	-	-
Pulau Masela	-	-	-
Dawelloor Dawera	-	-	-
Maluku Barat Daya	1 779	256 828	1 537 659 475

Sumber/Source: PDAM Kabupaten Maluku Barat Daya/PDAM of Maluku Barat Daya

Tabel
Table 6.1.4**Jumlah Pelanggan PDAM Menurut Jenis Pelanggan di
Kabupaten Maluku Barat Daya, 2020**
*Number of PDAM Customers by Type of Customer in Maluku
Barat Daya Regency, 2020*

Jenis Pelanggan <i>Type of Customer</i>	Pelanggan <i>Customer</i>
(1)	(2)
Sosial/ <i>Social</i>	14
Rumah Tangga/ <i>Household</i>	1 488
Instansi Pemerintah/ <i>Government Institution</i>	81
Niaga dan Industri/ <i>Trade and Industry</i>	195
Lainnya/ <i>Others</i>	1
Jumlah/Total	1 779

Sumber/Source: PDAM Kabupaten Maluku Barat Daya/PDAM of Maluku Barat Daya

Tabel
Table 6.1.5

Jumlah dan Persentase Keluarga yang Dialiri Listrik dan Belum Dialiri Listrik Menurut Kecamatan di Kabupaten Maluku Barat Daya, 2020
Number and Percentage of Family Using Electricity and Not Yet Using Electricity by Subdistrict in Maluku Barat Daya Regency, 2020

Kecamatan Subdistrict	Rumah Tangga Teraliri Listrik Family Using Electricity	Rumah Tangga Belum Teraliri Listrik Family Not Yet Using Electricity	Jumlah Keluarga Total Family	Persentase Keluarga Berlistrik Percentage of Family Using Electricity
(1)	(2)	(3)	(4)	(5)
Wetar	287	328	615	46,67
Wetar Barat	203	280	483	42,03
Wetar Utara	292	155	447	65,32
Wetar Timur	57	391	448	12,27
PP. Terselatan	2 260	33	2 293	98,56
Kisar Utara	573	65	638	89,81
Kepulauan Romang	100	604	704	14,20
Letti	1 826	-	1 826	100,00
Moa Lakor	2 640	114	2 754	95,86
Lakor	135	356	491	27,49
Damer	72	1 129	1 201	6,00
Mdona Hyera	100	1 087	1 187	8,42
PP. Babar	1 355	269	1 624	83,44
Pulau Wetang	70	474	544	12,87
Babar Timur	1 547	-	1 547	100,00
Pulau Masela	200	460	660	30,30
Daweloor Dawera	-	399	399	-
Maluku Barat Daya	11 717	6 144	17 861	65,60

Sumber/Source: Bagian Administrasi Perekonomian dan SDA Sekretariat Daerah Kabupaten Maluku Barat Daya/Regional Economic and Natural Resources Administration Section Secretariat of Maluku Barat Daya Regency

6.2 INDUSTRI INDUSTRY

Tabel 6.2.1 **Jumlah Perusahaan, Tenaga Kerja, dan Nilai Produksi Menurut Klasifikasi Industri di Kabupaten Maluku Barat Daya, 2020**
Number of Establishment, Employees, and Production Value by Industry Classification in Maluku Barat Daya Regency, 2020

Klasifikasi Industri <i>Industrial Classification</i>	Perusahaan <i>Establishment</i>	Tenaga Kerja <i>Employee</i>	Nilai Produksi <i>Production Value</i>
(1)	(2)	(3)	(4)
Industri Formal/Formal Industry			
Sandang dan Kulit <i>Clothing and Leather</i>	-	-	-
Makanan dan Minuman <i>Foods and Drinks</i>	-	-	-
Kerajinan Umum <i>General Crafting</i>	-	-	-
Kimia dan Bahan Bangunan <i>Chemical and Building Material</i>	1	2	1 250 000
Logam, Alat Angkut, dan Jasa <i>Metal, Transportation, and Services</i>	-	-	-
Industri Non Formal/Non Formal Industry			
Sandang dan Kulit <i>Clothing and Leather</i>	124	250	2 804 980 000
Makanan dan Minuman <i>Foods and Drinks</i>	1 126	1 195	22 804 980 000
Kerajinan Umum <i>General Crafting</i>	276	369	569 070 000
Kimia dan Bahan Bangunan <i>Chemical and Building Material</i>	174	411	10 952 603 000
Logam, Alat Angkut, dan Jasa <i>Metal, Transportation, and Services</i>	85	146	3 435 341 000
Jumlah/Total	1 786	2 373	40 568 224 000

Sumber/Source: Dinas Perindustrian, Perdagangan, Koperasi dan Usaha Mikro Kecil dan Menengah Kabupaten Maluku Barat Daya/
Industry, Trade, Cooperatives and Small-Medium Enterprise Ofce, Maluku Barat Daya Regency

6.3 LINGKUNGAN HIDUP LIVING ENVIRONMENT

Tabel
Table 6.3.1 **Jumlah Tenaga Kebersihan Menurut Jenis Tenaga Kebersihan di Kabupaten Maluku Barat Daya, 2019-2020**
Number of Hygiene Worker by Type of Hygiene Worker in Maluku Barat Daya Regency, 2019-2020

Jenis Tenaga Kebersihan Type of Hygiene Workers	2019	2020
(1)	(2)	(3)
Petugas Sapu Jalan Street Sweeper Officer	13	13
Petugas Potong Rumput Grass Cut Officer	50	50
Petugas Pengangkut Sampah Garbage Transport Officer	16	16
Petugas Pembersih Got Sewer Cleaning Officer	10	10
Petugas Sopir Roda Enam Six Wheel Garbage Transport Driver	2	2
Petugas Sopir Roda Empat Four Wheel Garbage Transport Driver	3	1
Petugas Sopir Roda Tiga Three Wheel Garbage Transport Driver	5	5
Jumlah/Total	99	97

Sumber/Source: Dinas Lingkungan Hidup Kabupaten Maluku Barat Daya/Department of Living Environment of Maluku Barat Daya Regency

Tabel
Table 6.3.2**Jumlah Alat Kebersihan Menurut Jenis di Kabupaten Maluku Barat Daya, 2019-2020**
Number of Cleaning Equipment by Type in Maluku Barat Daya Regency, 2019-2020

Jenis Tenaga Kebersihan <i>Type of Hygiene Workers</i>	2019	2020
(1)	(2)	(3)
Mesin Pemetong Rumput Lawn Mower	30	36
Truk Sampah Dump Truck	2	2
Pick Up Sampah Dump Pick Up	1	1
Tossa Pengangkut Sampah Tossa Dump Transporter	12	12
Jumlah/Total	45	51

Sumber/Source: Dinas Lingkungan Hidup Kabupaten Maluku Barat Daya/Department of Living Environment of Maluku Barat Daya Regency

07

PARIWISATA
TOURISM

46



Jumlah Restoran / Number of Restaurants

PENJELASAN TEKNIS

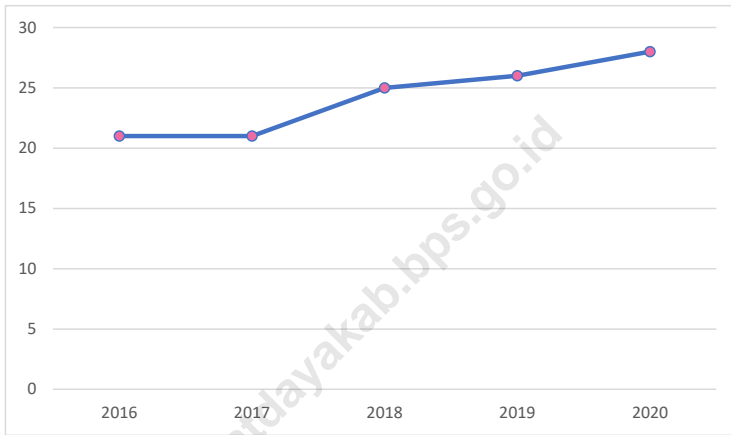
1. Usaha adalah suatu kegiatan ekonomi yang bertujuan menghasilkan barang/jasa untuk diperjualbelikan atau ditukar dengan barang/jasa lainnya, dan ada seorang atau lebih yang bertanggung jawab atau menanggung resiko.
2. Perusahaan adalah setiap bentuk usaha yang menjalankan jenis usaha yang bersifat tetap, terus menerus, yang didirikan, bekerja, dan berkedudukan di wilayah Indonesia dengan tujuan memperoleh keuntungan/laba.
3. Restoran adalah usaha yang mencakup jenis usaha jasa pangan yang bertempat di sebagian atau seluruh bangunan permanen yang menjual dan menyajikan makanan dan minuman untuk umum di tempat usahanya, baik dilengkapi dengan peralatan/perengkapan untuk proses pembuatan dan penyimpanan maupun tidak dan telah mendapatkan surat keputusan sebagai restoran/rumah makan dari instansi yang membinanya.

TECHNICAL NOTES

1. *Business is an economic activity which has objection to produce good/services, which will be sold-bought or exchanged with other good/services, and there is one or more person who responsible or wear the risk.*
2. *Establishment is every business form which carried out the business with permanent characteristics, continuously, and it is established, operated, and located in Indonesia region to obtain benefit/profit.*
3. *Restaurant is a business that include the type of foodstuff service located in part or all permanent buildings that sell and serve food and beverages for customers, either with or without tools to process manufacture and storage and obtained a decree as a restaurant from related agencies.*

Gambar 7.1
Figures

Jumlah Akomodasi Lainnya di Kabupaten Maluku Barat Daya, 2016-2020
Number of Other Accomodation in Maluku Barat Daya Regency, 2016-2020



Sumber/Source : Dinas Pariwisata Kabupaten Maluku Barat Daya/Tourism Office of Maluku Barat Daya Regency

Tabel
Table 7.1

**Jumlah Rumah Makan/Restoran Menurut Kecamatan di
Kabupaten Maluku Barat Daya, 2017–2020**
*Number of Restaurants by Subdistrict in Maluku Barat Daya
Regency, 2017–2020*

Kecamatan Subdistrict	2017	2018	2019	2020
(1)	(2)	(3)	(4)	(5)
Wetar	-	-	-	-
Wetar Barat	-	-	-	-
Wetar Utara	-	-	1	1
Wetar Timur	-	-	-	-
PP. Terselatan	9	9	9	9
Kisar Utara	-	-	-	-
Kepulauan Romang	1	1	1	1
Letti	1	-	1	1
Moa Lakor	26	29	28	20
Lakor	-	-	-	-
Damer	-	-	-	-
Mdona Hyera	-	-	-	-
PP. Babar	6	7	7	7
Pulau Wetang	-	-	-	-
Babar Timur	2	2	7	7
Pulau Masela	-	-	-	-
Daweloor Dawera	-	-	-	-
Maluku Barat Daya	45	48	54	46

Sumber/Source: Dinas Pariwisata Kabupaten Maluku Barat Daya/Tourism Office of Maluku Barat Daya Regency

Tabel
Table 7.2**Jumlah Hotel dan Akomodasi Lainnya Menurut Klasifikasi
di Kabupaten Maluku Barat Daya, 2016-2020**
**Number of Hotel and Other Accomodations by Classification
in Maluku Barat Daya Regency, 2016-2020**

Tahun Year	Hotel/Hotels					Akomodasi Lainnya Other Accomodation
	Bintang 1 1 Star	Bintang 2 2 Star	Bintang 3 3 Star	Bintang 4 4 Star	Bintang 5 5 Star	
(1)	(2)	(3)	(4)	(5)	(6)	(7)
2016	-	-	-	-	-	21
2017	-	-	-	-	-	21
2018	-	-	-	-	-	25
2019	-	-	-	-	-	26
2020	-	-	-	-	-	28

Sumber/Source: Dinas Pariwisata Kabupaten Maluku Barat Daya/Tourism Office of Maluku Barat Daya Regency

Tabel
Table 7.3

Jumlah Akomodasi, Kamar, Tempat Tidur dan Tarif Menginap di Kabupaten Maluku Barat Daya, 2020
Number of Accomodation, Room, Bed, and Room Price Rate in Maluku Barat Daya Regency, 2020

Kecamatan Subdistrict	Jumlah Akomodasi Total Accomodation	Kamar Rooms	Tempat Tidur Beds	Tarif (Rp) Price Rate (Rp)	
				Terendah Lowest	Tertinggi Highest
(1)	(2)	(3)	(4)	(5)	(6)
Wetar	2	10	10	315 000	350 000
Wetar Barat	1	6	6	300 000	300 000
Wetar Utara	1	3	3	315 000	350 000
Wetar Timur	1	3	3	350 000	350 000
PP. Terselatan	6	32	32	250 000	350 000
Kisar Utara	-	-	-	-	-
Kepulauan Romang	1	6	6	200 000	250 000
Letti	2	16	16	150 000	250 000
Moa Lakor	6	89	93	250 000	650 000
Lakor	1	2	2	250 000	250 000
Damer	-	-	-	-	-
Mdona Hyera	-	-	-	-	-
PP. Babar	3	26	26	150 000	350 000
Pulau Wetang	-	-	-	-	-
Babar Timur	1	3	3	250 000	300 000
Pulau Masela	1	3	3	-	-
Daweloor Dawera	2	10	10	200 000	250 000
Maluku Barat Daya	28	209	213		

Sumber/Source: Dinas Pariwisata Kabupaten Maluku Barat Daya/Tourism Office of Maluku Barat Daya Regency

Tabel
Table 7.4**Objek-Objek Wisata di Kabupaten Maluku Barat Daya, 2020**
Tourism Object in Maluku Barat Daya Regency, 2020

Kecamatan Subdistrict	Desa Village	Jenis Objek Wisata Tourism Type	Objek Wisata Tourism Object
(1)	(2)	(3)	(4)
Wetar	Ilwaki	Wisata Alam	Danu Tihu
		Wisata Alam	Gunung Ilwaki
		Wisata Alam	Pantai Tut Eden
		Wisata Budaya	Gereja Portugis
		Wisata Budaya	Gereja dan Lonceng Belanda
	Ilputih	Wisata Budaya	Meriam Portugis
		Wisata Budaya	Baju Perang
Masapun	Wisata Budaya	Goa Tempat Pedang Tua	
Wetar Barat	Ustutun	Wisata Budaya	Bahasa Tanah Lirang
		Wisata Budaya	Bahasa Ilun
		Wisata Budaya	Bahasa Atauru (Timor Leste)
	Ilmamau	Wisata Alam	Pantai Ilmamau
		Klishatu	Wisata Alam
	Wisata Alam		Air Panas Marmoung
	Wisata Budaya		Bahasa Atauru (Timor Leste)
	Wisata Budaya		Bahasa Tanah Klishatu
	Wisata Budaya		Tari Lore (Cakalele)
	Karbubu	Wisata Alam	Air Terjun Karbubu
		Wisata Budaya	Tri Lore (Cakalele)
		Wisata Budaya	Tari Sapar
		Wisata Budaya	Bahasa Atauru (Timor Leste)
Wetar Utara	Lurang	Wisata Alam	Pantai Lurang
		Wisata Alam	Air Panas Lurang
		Wisata Alam	Air Terjun Lurang
		Wisata Budaya	Tarian Perang (Cakalele)
		Wetar Timur	Kahilin
Wisata Alam	Goa Kahilin		
Wisata Budaya	Patung Raja Kuningan dalam Goa		
Wisata Budaya	Patung Rajawali dalam Goa		

Lanjutan Tabel/*Continued Table 7.4*

Kecamatan Subdistrict	Desa Village	Jenis Objek Wisata Tourism Type	Objek Wisata Tourism Object
(1)	(2)	(3)	(4)
Wetar Timur	Ilpokil	Wisata Alam	Gunung Ilpokil
		Wisata Alam	Goa Ilpokil
		Wisata Budaya	Jangkar Kapal di Gunung
		Wisata Budaya	Perkampungan Leru
		Wisata Budaya	Perkampungan Pikhahili
		Wisata Budaya	Perkampungan Klishana
		Wisata Budaya	Perkampungan Fututuse
Pp. Terselatan	Oirata Barat	Wisata Alam	Pantai Kiasar
		Wisata Budaya	Tari Kerpo'poo
	Oirata Timur	Wisata Budaya	Tari Kerpo'poo
	Abusur	Wisata Budaya	Tari Ular
	Kotalama	Wisata Budaya	Benteng Delshaeven
	Wonreli	Wisata Alam	Bukit Doa Getsemani
		Wisata Alam	Pantai Nama
		Wisata Alam	Pantai Kiou
		Wisata Budaya	Piramida
		Wisata Budaya	Benteng Vollenhaven
		Wisata Budaya	Gereja Tua Imanuel
		Wisata Budaya	Rumah Raja Wonreli
Kisar Utara	Purpura	Wisata Alam	Pantai Uhun
		Wisata Budaya	Negeri Lama Purpura
		Wisata Budaya	Baileo Halono Purpura
		Wisata Budaya	Rumah Tua Hileli
		Wisata Budaya	Bukit Taitulu
	Lebelau	Wisata Alam	Pantai Muidau
		Wisata Alam	Pantai Yenhaer

Lanjutan Tabel/Continued Table 7.4

Kecamatan Subdistrict	Desa Village	Jenis Objek Wisata Tourism Type	Objek Wisata Tourism Object	
(1)	(2)	(3)	(4)	
Kisar Utara	Lebelau	Wisata Budaya	Tari Seka Leurana	
		Wisata Budaya	Tari Peuk Leurana	
		Wisata Budaya	Negeri Lama Lebelau	
		Wisata Budaya	Negeri Lama Nomaha	
Kep. Romang	Jerusu	Wisata Alam	Pulau Maupora	
		Wisata Alam	Pulau Nus Eden	
		Wisata Alam	Pulau Nuskital	
		Wisata Alam	Pulau Nyamuk	
		Wisata Alam	Pulau Musang	
		Wisata Alam	Pulau Watu Palpiali (Batu Timbul)	
		Wisata Budaya	Gereja Tua Jerusu	
		Wisata Budaya	Mimbar Kuno	
		Hila	Wisata Budaya	Gereja Tua Hila
	Letti	Nuwewang	Wisata Alam	Pantai Nyawarat
Laitutun		Wisata Alam	Pantai Laitutun	
Tutukey		Wisata Budaya	Goa Tutukey	
Luhuleli		Wisata Alam	Pantai Luhuleli	
		Wisata Alam	Goa Luhuleli	
		Wisata Alam	Pusat Desa Luhuleli	
		Wisata Budaya	Tari Hnike Lawe	
		Wisata Budaya	Tari Ljelane	
		Wisata Budaya	Tari Welkey	
		Wisata Budaya	Tari Yolwoy	
Luhuleli		Wisata Budaya	Tari Sikin	
		Wisata Budaya	Tari Seka	
		Wisata Budaya	Tari Nyeklawne (Persahabatan)	
Moa Lakor	Wakarlely	Wisata Alam	Pantai Wakarlely	
		Wisata Budaya	Tari Seka	

Lanjutan Tabel/*Continued Table 7.4*

Kecamatan Subdistrict	Desa Village	Jenis Objek Wisata Tourism Type	Objek Wisata Tourism Object
(1)	(2)	(3)	(4)
Moa Lakor	Wakarley	Wisata Budaya	Tari Sifat
		Wisata Budaya	Tari Sikin
		Wisata Budaya	Tari Lolwy
	Kaiwatu	Wisata Alam	Pantai Soai
		Wisata Alam	Pantai Luiketi
	Patti	Wisata Budaya	Gereja Tua Patti
		Wisata Budaya	Benteng VOC de Han
	Klis	Wisata Alam	Pantai Nyama
		Wisata Alam	Pantai Syota
		Wisata Budaya	Negeri Lama Kiera
	Tounwawan	Wisata Alam	Gunung Kerbau
		Wisata Alam	Pantai Weet
		Wisata Alam	Pantai Gerdasi
		Wisata Budaya	Negeri Lama Tounwawan
	Moain	Wisata Alam	Pantai Pilam
		Wisata Alam	Pantai Tuiweru
Wisata Alam		Pantai Seradona	
Wisata Budaya		Negeri Lama Moain	
Lakor	Letoda	Wisata Alam	Pantai Sila
		Wisata Alam	Pantai Tutweni
	Lolotuara	Wisata Budaya	Dewala Kapal Lolotwara
	Yamluli	Wisata Alam	Pantai Batu Payung
	Sera	Wisata Budaya	Negeri Lama Desa Sera
		Wisata Budaya	Dewala Desa Tua Sera
		Wisata Budaya	Tari Lelana
		Wisata Budaya	Tari Yorwoi
		Wisata Budaya	Tari Walkey

Lanjutan Tabel/*Continued Table 7.4*

Kecamatan Subdistrict	Desa Village	Jenis Objek Wisata Tourism Type	Objek Wisata Tourism Object
(1)	(2)	(3)	(4)
Damer	Kehli	Wisata Alam	Gunung Berapi
		Wisata Alam	Pemandian Air Panas Kehli
	Batumerah	Wisata Budaya	Gereja Tua Ebenhaezer
Mdonu Hyera	Luang Barat	Wisata Alam	Pulau Metimarang
	Luang Timur	Wisata Alam	Pantai Wekenau
		Wisata Alam	Pulau Metutun
		Wisata Alam	Pulau Upa Hruui
		Wisata Alam	Pulau Kelapa
		Wisata Alam	Pulau Caata
	Regoha	Wisata Alam	Air Terjun Regoha
	Lelang	Wisata Budaya	Meja Batu Tua
	Elo	Wisata Budaya	Gereja Tua dan Benteng di Desa Elo
		Wisata Budaya	Perkawinan Adat (Mahlima Mariai)
		Wisata Budaya	Tari Hnyeka
Wisata Budaya		Tari Lelena	
Wisata Budaya		Tari Hebra (Tari Perang)	
Pp. Babar	Tela	Wisata Alam	Air Terjun Tela
		Wisata Budaya	Tari Seka
	Imroing	Wisata Alam	Pantai Watrorona
		Wisata Budaya	Tari Seka
	Tepa	Wisata Alam	Pantai Pasir Panjang
	Letsiara	Wisata Budaya	Patung Manusia
		Wisata Budaya	Tenun Adat Babar
		Wisata Budaya	Tari Seka
		Wisata Budaya	Tari Seka Kerbau
	Hertuti	Wisata Budaya	Tari Seka
	Lewah	Wisata Budaya	Tari Seka
Sinairusi	Wisata Budaya	Tari Seka	

Lanjutan Tabel/Continued Table 7.4

Kecamatan Subdistrict	Desa Village	Jenis Objek Wisata Tourism Type	Objek Wisata Tourism Object
(1)	(2)	(3)	(4)
Pulau Wetang	Pota Besar	Wisata Budaya	Negeri Lama Pota Besar
		Wisata Budaya	Tari Seka Besar dan Seka Kecil
	Pota Kecil	Wisata Budaya	Tari Seka Besar dan Seka Kecil
	Upuhupun	Wisata Budaya	Tari Seka Besar dan Seka Kecil
	Wasarili	Wisata Alam	Pantai Wasarili
		Wisata Budaya	Negeri Lama Wasarili
		Wisata Budaya	Tari Seka Besar dan Seka Kecil
	Rumahlewang Besar	Wisata Budaya	Tari Seka Besar dan Seka Kecil
	Herlei	Wisata Alam	Pantai Koumputi
		Wisata Budaya	Batu Sejarah
		Wisata Budaya	Tari Seka Besar dan Seka Kecil
Rumahlewang Kecil	Wisata Budaya	Tari Seka Besar dan Seka Kecil	
Nusiata	Wisata Budaya	Tari Seka Besar dan Seka Kecil	
Babar Timur	Emplawas	Wisata Alam	Monumen Pembantain
	Tutuwawang	Wisata Alam	Meriam Lady Nelson
	Analutur	Wisata Alam	Pantai Losarley
	Ahanari	Wisata Alam	Kolam Permandian Berib
		Wisata Budaya	Air Khasiat Bedora
	Wakpapapi	Wisata Budaya	Tugu Peringatan Pembantaian oleh Jepang
	Kokwari	Wisata Alam	Danau Buaya Putih
	Letwurung	Wisata Budaya	Gereja Tua Letwurung
	Yatoke	Wisata Budaya	Pantai Wati
Nakarhamto	Wisata Alam	Pantai Pasir Panjang Noka	
Pulau Masela	Serili Baru	Wisata Alam	Pantai Pasir Panjang Serili
		Wisata Budaya	Tari Seka Besar dan Seka Kecil
	Serili Lama	Wisata Alam	Danau Air Asin di tengah Gunung Serili
		Wisata Budaya	Tari Seka Besar dan Seka Kecil
	Babyotang	Wisata Budaya	Tari Seka Besar dan Seka Kecil
Iblatmuntah	Wisata Alam	Telaga Iblatmuntah	

Lanjutan Tabel/*Continued Table 7.4*

Kecamatan Subdistrict	Desa Village	Jenis Objek Wisata Tourism Type	Objek Wisata Tourism Object
(1)	(2)	(3)	(4)
Pulau Masela	Iblatmuntah	Wisata Alam	Pantai Inyoli (Ruyotuli)
		Wisata Budaya	Jangkar Kapal Belanda
		Wisata Budaya	Tari Seka Besar dan Seka Kecil
	Lawawang	Wisata Budaya	Tari Seka Besar dan Seka Kecil
	Telalora	Wisata Budaya	Tari Seka Besar dan Seka Kecil
	Ilbutung	Wisata Budaya	Tari Seka Besar dan Seka Kecil
	Nura	Wisata Budaya	Tari Seka Besar dan Seka Kecil
	Latalola Besar	Wisata Budaya	Tari Seka Besar dan Seka Kecil
	Marsela	Wisata Budaya	Tari Seka Besar dan Seka Kecil
	Latalola Kecil	Wisata Budaya	Tari Seka Besar dan Seka Kecil
	Bululora	Wisata Alam	Pantai Letalora Besar dan Kecil
		Wisata Alam	Pantai Marsela
		Wisata Budaya	Bahasa Tanah dan Bahasa Kepulauan
		Wisata Budaya	Gereja Tua Bululora
		Wisata Budaya	Tari Seka Besar dan Seka Kecil
Dawelloor Dawera	Ilmarang	Wisata Alam	Taman Laut Morai
		Wisata Alam	Pantai Morai
		Wisata Budaya	Tari Seka
	Watuwei	Wisata Alam	Pantai Watuwei
		Wisata Budaya	Tari Seka
	Letmasa	Wisata Budaya	Tari Seka
	Welora	Wisata Alam	Pantai Inloy
		Wisata Alam	Taman Laut Utukoi
		Wisata Budaya	Monumen VOC
		Wisata Budaya	Tari Seka
	Wiratan	Wisata Budaya	Tari Seka
	Nurnyaman	Wisata Budaya	Tari Seka
Wisata Budaya		Tari Tapra/Tabar	

Sumber/Source: Dinas Pariwisata Kabupaten Maluku Barat Daya/*Tourism Office of Maluku Barat Daya Regency*

Tabel
Table 7.5

Jumlah Rumah Makan, Salon, Agen Perjalanan, Usaha Bilyar, dan Usaha Souvenir Menurut Kecamatan di Kabupaten Maluku Barat Daya, 2020
Number of Restaurant, Salon, Travel Agency, Billiard, and Souvenir Business by Subdistrict in Maluku Barat Daya Regency, 2020

Kecamatan Subdistrict	Rumah Makan	Salon	Agen Perjalanan	Usaha Bilyar	Usaha Souvenir
(1)	(2)	(3)	(4)	(5)	(6)
Wetar	-	-	-	-	-
Wetar Barat	-	-	-	-	-
Wetar Utara	1	-	-	-	-
Wetar Timur	-	-	-	-	-
PP. Terselatan	9	3	1	5	-
Kisar Utara	-	-	-	-	-
Kepulauan Romang	1	-	-	-	-
Letti	1	-	-	-	-
Moa Lakor	20	8	2	4	2
Lakor	-	-	-	1	-
Damer	-	-	-	-	-
Mdona Hyera	-	-	-	-	-
PP. Babar	7	-	-	3	-
Pulau Wetang	-	-	-	-	-
Babar Timur	7	1	-	-	-
Pulau Masela	-	-	-	-	-
Daweloor Dawera	-	-	-	-	-
Maluku Barat Daya	46	12	3	13	2

Sumber/Source: Dinas Pariwisata Kabupaten Maluku Barat Daya/Tourism Office of Maluku Barat Daya Regency

08

TRANSPORTASI DAN KOMUNIKASI
TRANSPORTATION AND COMMUNICATION

SARANA DAN PRASARANA TRANSPORTASI

2 BANDARA



2 TERMINAL



15 PELABUHAN

5 DERMAGA PENYEBRANGAN

PENJELASAN TEKNIS**TECHNICAL NOTES**

- | | |
|--|---|
| <p>1. Data transportasi dan komunikasi meliputi:</p> <ol style="list-style-type: none"> a. Panjang jalan b. Angkutan darat c. Sarana dan prasarana perhubungan darat, laut, dan udara d. Pos dan telekomunikasi | <p>1. <i>Data on transportations and communication cover:</i></p> <ol style="list-style-type: none"> a. <i>Length of road</i> b. <i>Land transportation</i> c. <i>Infrastructure and transportation facility</i> d. <i>Post dan telecommunication</i> |
| <p>2. Jalan adalah jalan dalam bentuk apapun yang terbuka untuk lalu lintas umum. Untuk keperluan pengaturan penggunaan dan pemenuhan kebutuhan angkutan, jalan dibagi dalam beberapa kelas. Pembagian jalan tersebut didasarkan pada kebutuhan transportasi, pemilihan jenis angkutan secara tepat dengan mempertimbangkan keunggulan karakteristik masing-masing jenis angkutan, perkembangan teknologi kendaraan bermotor, muatan sumbu terberat kendaraan bermotor serta konstruksi jalan.</p> | <p>2. <i>Roads are roads of any kind that are open to public traffic. For the purposes of regulating the use and fulfillment of transportation needs, the road is divided into several classes. The division of the road is based on transportation needs, the selection of appropriate types of transportation by considering the superior characteristics of each type of transportation, the development of motor vehicle technology, the heaviest axle load of motor vehicles and road construction. Lorem ipsum dolor sit amet, consec</i></p> |
| <p>3. Data panjang jalan negara dan jalan provinsi bersumber dari Kementerian Pekerjaan Umum dan Perumahan Rakyat, sedangkan jalan kabupaten/kota bersumber dari Dinas Pekerjaan Umum dan Tata Ruang Kabupaten Maluku Barat Daya.</p> | <p>3. <i>Data on the length of state and provincial roads were taken from the Ministry of Public Work and Housing, while the regency roads data were taken from Public Works and Spatial Office of Maluku Barat Daya Regency.</i></p> |
| <p>4. Kendaraan bermotor adalah setiap kendaraan yang digerakkan</p> | <p>4. <i>A motorized vehicle is any vehicle that is driven by technical</i></p> |

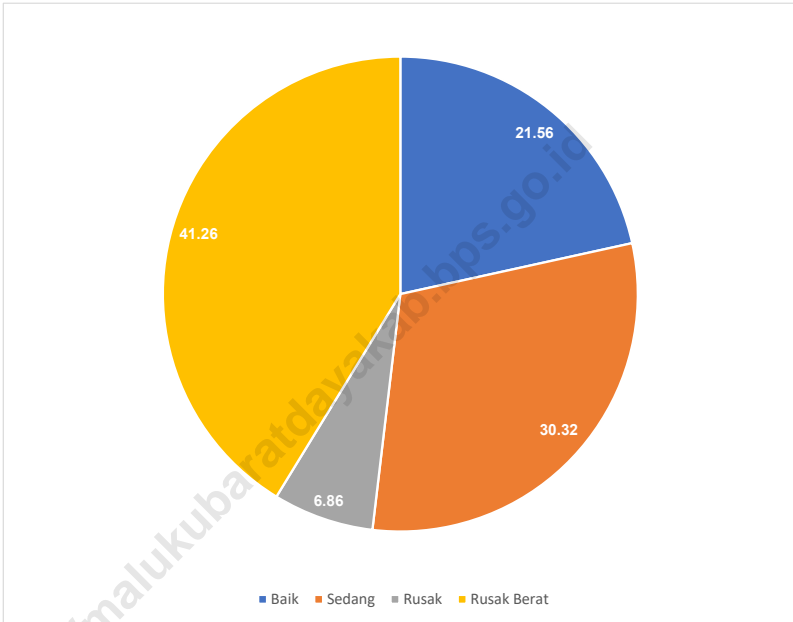
oleh peralatan teknik yang ada pada kendaraan itu, biasanya digunakan untuk angkutan orang atau barang di jalan selain kendaraan yang berjalan di atas rel.

equipment available in that vehicle, usually used to transport people or goods on the road other than vehicles that run on the tracks.

5. Kantor Pos adalah tempat pemberi pelayanan komunikasi tertulis dan atau surat elektronik, layanan paket, layanan logistik, layanan transaksi keuangan, dan layanan keagenan pos untuk kepentingan umum. Rumah pos berfungsi sama seperti kantor pos dan kantor pos pembantu, bedanya rumah pos biasanya terletak di daerah terpencil.
 6. Telekomunikasi adalah setiap pemancaran, pengiriman dan atau penerimaan dari setiap informasi dalam bentuk tanda-tanda, isyarat, tulisan, gambar, suara, dan bunyi melalui sistem kawat, optik, radio, atau sistem elektromagnetik.
5. *Post Office is a service provider facility of written communication and or electronic mail, parcel service, logistic services, financial transaction services, and postal services to the public. Postal house has the same fuction as the post office and subsidiary of post office, the difference is that postal house is usually located in remote areas.*
 6. *Telecommunication includes every transmitting, delivering, and or receiving from every information of marking, signal, article, picture, sound, and voice through strand of wire system, optic, radio, or other eletromagnetic system.*

Gambar 8.1
Figures

**Panjang Jalan Menurut Kondisi Jalan di Kabupaten
Maluku Barat Daya (km), 2020**
*Length of Roads by Condition of Roads in Maluku Barat
Daya Regency (km), 2020*



Sumber/Source : Dinas Pekerjaan Umum dan Tata Ruang Kab. Maluku Barat Daya/*Public Work and Spatial Office of Maluku Barat Daya Regency*

8.1 TRANSPORTASI TRANSPORTATION

Tabel 8.1.1 Panjang Jalan¹ Menurut Tingkat Kewenangan Pemerintahan di Kabupaten Maluku Barat Daya (km), 2018–2020
Length of Roads¹ by Level of Government Authority in Maluku Barat Daya Regency (km), 2018–2020

Tingkat Kewenangan Pemerintahan Level of Government Authority	2018	2019	2020
(1)	(2)	(3)	(4)
Negara ² /State ²	N/A	-	276,98
Provinsi/Province	N/A	-	58,32
Kabupaten/Kota Regency/Municipality	1 126,35	1 126,35	957,41
Jumlah/Total	1 126,35	1 126,35	1 292,71

Catatan/Note: ¹ Data tidak termasuk panjang jalan tol/Excluding toll road

² Berdasarkan Keputusan Menteri Pekerjaan Umum dan Perumahan Rakyat No. 248/KPTS/M/2015/Based on Public Work and Public Housing Ministerial Decree No. 248/KPTS/M/2015

Sumber/Source: Dinas Pekerjaan Umum dan Tata Ruang Kab. Maluku Barat Daya/Public Work and Spatial Office of Maluku Barat Daya Regency

Tabel 8.1.2 Panjang Jalan Menurut Jenis Permukaan Jalan di Kabupaten Maluku Barat Daya (km), 2018–2020
Table 8.1.2 Length of Roads by Type of Road Surface in Maluku Barat Daya Regency (km), 2018–2020

Jenis Permukaan Jalan Type of Road Surface	2018	2019	2020
(1)	(2)	(3)	(4)
Aspal/Paved	410,43	415,43	427,55
Kerikil/Gravel	-	-	-
Tanah/Soil	511,20	485,53	544,21
Lainnya/Others	204,72	225,39	320,95
Jumlah/Total	1 126,35	1 126,35	1 292,71

Sumber/Source: Dinas Pekerjaan Umum dan Tata Ruang Kab. Maluku Barat Daya/Public Work and Spatial Office of Maluku Barat Daya Regency

Tabel 8.1.3 Panjang Jalan Menurut Kondisi Jalan di Kabupaten Maluku Barat Daya (km), 2018–2020
Table Length of Roads by Condition of Roads in Maluku Barat Daya Regency (km), 2018–2020

Kondisi Jalan Condition of Roads	2018	2019	2020
(1)	(2)	(3)	(4)
Baik/Good	222,17	246,07	278,67
Sedang/Moderate	219,82	234,53	391,96
Rusak/Damage	684,36	155,72	88,70
Rusak Berat/Severely Damage	-	490,03	533,38
Jumlah/Total	1 126,35	1 126,35	1 292,71

Sumber/Source: Dinas Pekerjaan Umum dan Tata Ruang Kab. Maluku Barat Daya/Public Work and Spatial Office of Maluku Barat Daya Regency

Tabel
Table 8.1.4

**Jumlah Sarana Jembatan Menurut Kecamatan di
Kabupaten Maluku Barat Daya, 2020**
**Number of Bridge by Subdistrict in Maluku Barat Daya
Regency, 2020**

Kecamatan Subdistrict	Panjang Jembatan/Bridge's Length (Meter)					Jumlah Total
	≤ 10	11 - 20	21 - 30	31 - 40	≥ 41	
(1)	(2)	(3)	(4)	(5)	(6)	(7)
Wetar	-	2	-	1	-	3
Wetar Barat	-	-	-	-	-	-
Wetar Utara	-	-	-	-	-	-
Wetar Timur	-	-	-	-	-	-
PP. Terselatan	2	4	-	-	-	6
Kisar Utara	-	-	-	-	-	-
Kep. Romang	-	-	-	-	-	-
Letti	5	1	2	-	-	8
Moa Lakor	11	-	1	-	-	12
Lakor	-	-	-	-	-	-
Damer	-	1	1	-	-	2
Mdona Hyera	1	1	-	-	-	2
PP. Babar	4	16	2	-	-	22
P. Wetang	-	-	-	-	-	-
Babar Timur	1	6	1	-	-	8
P. Masela	-	-	-	-	-	-
Daweloor Dawera	-	-	-	-	-	-
Maluku Barat Daya	24	31	7	1	-	63

Sumber/Source: Dinas Pekerjaan Umum dan Tata Ruang Kab. Maluku Barat Daya/Public Work and Spatial Office of Maluku Barat Daya Regency

Tabel
Table 8.1.5

Sarana dan Prasarana Perhubungan Darat, Laut dan Udara di Kabupaten Maluku Barat Daya, 2020
Infrastructure and Transportation Facility in Maluku Barat Daya Regency, 2020

Kecamatan Subdistrict	Prasarana/Infrastructure				
	Bandara Airport	Terminal Terminal	Dermaga Penyeberangan Crossing Dock	Pelabuhan Seaport	Maskapai Penerbangan Airways
(1)	(2)	(3)	(4)	(5)	(6)
Wetar	-	-	1	1	-
Wetar Barat	-	-	-	1	-
Wetar Utara	-	-	-	2	-
Wetar Timur	-	-	-	-	-
PP. Terselatan	-	1	1	1	-
Kisar Utara	1	-	1	-	1
Kep. Romang	-	-	-	1	-
Letti	-	-	-	1	-
Moa Lakor	1	-	-	1	2
Lakor	-	-	1	1	-
Damer	-	-	-	1	-
Mdona Hyera	-	-	-	1	-
PP. Babar	-	-	-	1	-
P. Wetang	-	-	-	-	-
Babar Timur	-	-	1	1	-
P. Masela	-	-	-	1	-
Daweloor Dawera	-	-	-	1	-
Maluku Barat Daya	2	1	5	15	3

Sumber/Source: Dinas Perhubungan Kab. Maluku Barat Daya/Transportation Office of Maluku Barat Daya Regency

Tabel
Table 8.1.6**Jumlah Kendaraan Bermotor Menurut Kecamatan dan Jenis Kendaraan di Kabupaten Maluku Barat Daya, 2020**
Number of Motor Vehicles by Subdistrict and Type of Vehicle in Maluku Barat Daya Regency, 2020

Kecamatan Subdistrict	Roda Dua	Roda Tiga	Mini Bus	Pick Up	Truk/Dam Truk
(1)	(2)	(3)	(4)	(5)	(6)
Wetar	258	2	-	3	4
Wetar Barat	64	3	1	-	3
Wetar Utara	63	10	2	44	48
Wetar Timur	28	4	-	1	9
PP. Terselatan	783	6	6	10	13
Kisar Utara	243	-	1	15	7
Kep. Romang	73	5	-	2	3
Letti	324	18	1	13	8
Moa Lakor	850	19	15	76	93
Lakor	90	4	-	8	6
Damer	63	2	-	1	-
Mdona Hyera	51	5	-	1	3
PP. Babar	292	13	-	16	18
P. Wetang	137	3	-	3	-
Babar Timur	634	18	-	18	16
P. Masela	70	6	-	6	5
Daweloor Dawera	34	-	-	-	-
Maluku Barat Daya	4 057	118	26	217	236

Sumber/Source: Dinas Perhubungan Kab. Maluku Barat Daya/Transportation Office of Maluku Barat Daya Regency

8.2 KOMUNIKASI COMMUNICATION

Tabel 8.2.1 **Jumlah Kantor Pos Pembantu Menurut Kecamatan di Kabupaten Maluku Barat Daya, 2017–2020**
Table 8.2.1 **Number of Post Offices Subsidiaries by Subdistrict in Maluku Barat Daya Regency, 2017–2020**

Kecamatan Subdistrict	2017	2018	2019	2020
(1)	(2)	(3)	(4)	(5)
Wetar	-	-	-	-
Wetar Barat	-	-	-	-
Wetar Utara	-	-	-	-
Wetar Timur	-	-	-	-
PP. Terselatan	1	1	1	1
Kisar Utara	-	-	-	-
Kep. Romang	-	-	-	-
Letti	1	1	1	1
Moa Lakor	-	-	-	-
Lakor	-	-	-	-
Damer	-	-	-	-
Mdona Hyera	-	-	-	-
PP. Babar	1	1	1	1
P. Wetang	-	-	-	-
Babar Timur	-	-	-	-
P. Masela	-	-	-	-
Daweloor Dawera	-	-	-	-
Maluku Barat Daya	3	3	3	3

Sumber/Source: PT. Pos Indonesia Cabang Wonreli, Serwaru, dan Tapa/PT. Pos Indonesia Branch Wonreli, Serwaru, dan Tapa

Tabel
Table 8.2.2

**Jumlah Radio Sign Single Band (SSB) di Kabupaten
Maluku Barat Daya, 2020**
*Number of Radio Sign Single Signal (SSB) in Maluku Barat
Daya Regency, 2020*

Kecamatan Subdistrict	Kondisi Alat/Condition	
	Baik Well	Rusak Out of Order
(1)	(2)	(3)
Wetar	3	1
Wetar Barat	2	3
Wetar Utara	5	-
Wetar Timur	4	2
PP. Terselatan	2	-
Kisar Utara	1	-
Kep. Romang	1	-
Letti	1	1
Moa Lakor	1	1
Lakor	-	4
Damer	7	-
Mdona Hyera	4	7
PP. Babar	4	1
P. Wetang	1	-
Babar Timur	1	-
P. Masela	9	1
Daweloor Dawera	1	1
Maluku Barat Daya	47	22

Sumber/Source: Dinas Komunikasi dan Informatika Kabupaten Maluku Barat Daya/Communication and Information Office of Maluku Barat Daya Regency

Tabel 8.2.3 **Jumlah Menara BTS di Kabupaten Maluku Barat Daya, 2020**
Table **Number of BTS Tower in Maluku Barat Daya Regency, 2020**

Kecamatan Subdistrict	Kondisi Alat/Condition	
	Baik Well	Rusak Out of Order
(1)	(2)	(3)
Wetar	4	-
Wetar Barat	2	-
Wetar Utara	3	-
Wetar Timur	4	-
PP. Terselatan	1	-
Kisar Utara	2	-
Kep. Romang	2	-
Letti	5	-
Moa Lakor	9	-
Lakor	4	-
Damer	3	-
Mdona Hyera	5	-
PP. Babar	7	-
P. Wetang	2	-
Babar Timur	4	-
P. Masela	4	-
Daweloor Dawera	2	-
Maluku Barat Daya	63	-

Sumber/Source: Dinas Komunikasi dan Informatika Kabupaten Maluku Barat Daya/Communication and Information Office of Maluku Barat Daya Regency

09

**PERBANKAN, KOPERASI, DAN HARGA-HARGA
BANKING, COOPERATIVE, AND PRICES**

Jumlah Koperasi / Number of Cooperatives

125



PENJELASAN TEKNIS**TECHNICAL NOTES**

1. Data koperasi dikumpulkan oleh Dinas Perindustrian, Perdagangan, Koperasi, dan Usaha Mikro Kecil dan Menengah Kabupaten Maluku Barat Daya.
 2. Koperasi merupakan badan usaha yang memiliki anggota perorangan atau badan hukum yang didirikan dengan berlandaskan azas kekeluargaan dan demokrasi.
1. *Data of cooperatives collected by Departement of Industry, Trade, Cooperative, and Small-Medium Enterprise of Maluku Barat Daya Regency.*
 2. *Cooperative is an entity that has members of the person or legal entity established on the basis of kinship and democratic principles.*

ULASAN

Lorem ipsum dolor sit amet, consectetur adipiscing elit, sed diam nonummy nibh euismod tincidunt ut laoreet dolore magna aliquam erat volutpat. Ut wisi enim ad minim veniam, quis nostrud exerci tation ullamcorper suscipit lobortis nisl ut aliquip ex ea commodo consequat. Duis autem vel eum iriure dolor in hendrerit in vulputate velit esse molestie consequat, vel illum dolore eu feugiat nulla facilisis at vero eros et accumsan et iusto odio dignissim qui blandit praesent luptatum zzril delenit augue dui dolore te feugait nulla facilisi.

Lorem ipsum dolor sit amet, consectetur adipiscing elit, sed diam nonummy nibh euismod tincidunt ut laoreet dolore magna aliquam erat volutpat. Ut wisi enim ad minim veniam, quis nostrud exerci tation ullamcorper suscipit lobortis nisl ut aliquip ex ea commodo consequat. Duis autem vel eum iriure dolor in hendrerit in vulputate velit esse molestie consequat, vel illum dolore eu feugiat nulla facilisis at vero eros et accumsan et iusto odio dignissim qui blandit praesent luptatum zzril delenit augue dui dolore te feugait nulla facilisi.

Lorem ipsum dolor sit amet, consectetur adipiscing elit, sed.

DESCRIPTION

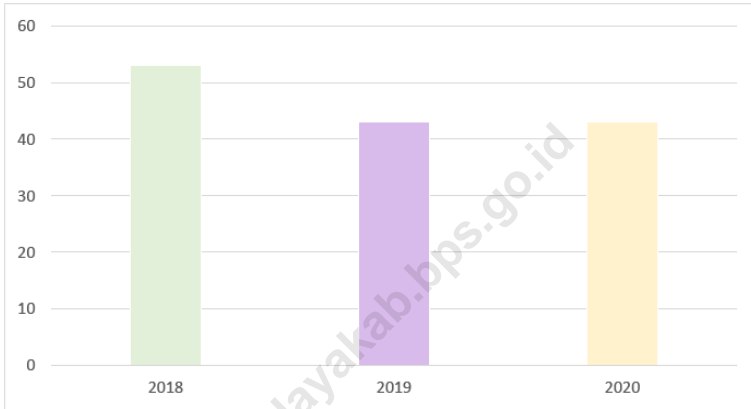
Lorem ipsum dolor sit amet, consectetur adipiscing elit, sed diam nonummy nibh euismod tincidunt ut laoreet dolore magna aliquam erat volutpat. Ut wisi enim ad minim veniam, quis nostrud exerci tation ullamcorper suscipit lobortis nisl ut aliquip ex ea commodo consequat. Duis autem vel eum iriure dolor in hendrerit in vulputate velit esse molestie consequat, vel illum dolore eu feugiat nulla facilisis at vero eros et accumsan et iusto odio dignissim qui blandit praesent luptatum zzril delenit augue dui dolore te feugait nulla facilisi.

Lorem ipsum dolor sit amet, consectetur adipiscing elit, sed diam nonummy nibh euismod tincidunt ut laoreet dolore magna aliquam erat volutpat. Ut wisi enim ad minim veniam, quis nostrud exerci tation ullamcorper suscipit lobortis nisl ut aliquip ex ea commodo consequat. Duis autem vel eum iriure dolor in hendrerit in vulputate velit esse molestie consequat, vel illum dolore eu feugiat nulla facilisis at vero eros et accumsan et iusto odio dignissim qui blandit praesent luptatum zzril delenit augue dui dolore te feugait nulla facilisi.

Lorem ipsum dolor sit amet, consectetur adipiscing elit, sed.

Gambar 9.1
Figures

Jumlah Koperasi Aktif di Kabupaten Maluku Barat Daya, 2018–2020
Number of Active Cooperative by Subdistrict in Maluku Barat Daya Regency, 2018–2020



Sumber/Source : Dinas Perindustrian, Perdagangan, Koperasi, dan Usaha Mikro Kecil dan Menengah Kabupaten Maluku Barat Daya/Departement of Industry, Trade, Cooperative, and Small-Medium Enterprice of Maluku Barat Daya Regency

Tabel 9.1 Jumlah Koperasi Aktif Menurut Kecamatan di Kabupaten Maluku Barat Daya, 2017–2020
Table 9.1 Number of Active Cooperative by Subdistrict in Maluku Barat Daya Regency, 2017–2020

Kecamatan Subdistrict	2017	2018	2019	2020
(1)	(2)	(3)	(4)	(5)
Wetar	...	3	2	-
Wetar Barat	...	1	1	1
Wetar Utara	...	-	-	-
Wetar Timur	...	-	-	-
PP. Terselatan	...	7	7	8
Kisar Utara	...	1	2	2
Kepulauan Romang	...	3	3	3
Letti	...	1	1	1
Moa Lakor	...	6	5	5
Lakor	...	-	-	-
Damer	...	7	7	7
Mdon Hyera	...	3	3	3
PP. Babar	...	8	7	8
P. Wetang	...	1	1	1
Babar Timur	...	9	3	3
P. Masela	...	3	1	1
Daweloor Dawera	...	-	-	-
Maluku Barat Daya	...	53	43	43

Sumber/Source: Dinas Perindustrian, Perdagangan, Koperasi, dan Usaha Mikro Kecil dan Menengah Kabupaten Maluku Barat Daya/
 Departement of Industry, Trade, Cooperative, and Small-Medium Enterprise of Maluku Barat Daya Regency

Tabel
Table 9.2**Jumlah Koperasi Menurut Jenis Koperasi dan Kecamatan di Kabupaten Maluku Barat Daya, 2020**
Number of Cooperative by Kind of Cooperative and Subdistrict in Maluku Barat Daya Regency, 2020

Kecamatan Subdistrict	Jenis Koperasi/ Kind of Cooperative					Jumlah Total
	KUD	KPRI	KOPKAR	KOPPAS	Lainnya Other	
(1)	(2)	(3)	(4)	(5)	(6)	(7)
Wetar	-	-	-	-	3	3
Wetar Barat	-	-	-	-	1	1
Wetar Utara	-	-	-	-	-	-
Wetar Timur	-	-	-	-	-	-
PP. Terselatan	-	2	-	-	21	23
Kisar Utara	-	-	-	-	6	6
Kepulauan Romang	-	-	-	-	3	3
Letti	-	1	-	-	14	15
Moa Lakor	2	-	-	-	24	26
Lakor	-	-	-	-	4	4
Damer	1	-	-	-	10	11
Mdonu Hyera	-	-	-	-	5	5
PP. Babar	-	-	-	-	13	13
P. Wetang	-	-	-	-	1	1
Babar Timur	-	-	-	-	10	10
P. Masela	-	-	-	-	3	3
Daweloor Dawera	1	-	-	-	0	1
Maluku Barat Daya	4	3	-	-	118	125

Sumber/Source: Dinas Perindustrian, Perdagangan, Koperasi, dan Usaha Mikro Kecil dan Menengah Kabupaten Maluku Barat Daya/
Departement of Industry, Trade, Cooperative, and Small-Medium Enterprise of Maluku Barat Daya Regency

10

**PENGELUARAN PENDUDUK
POPULATION EXPENDITURE**

**PERSENTASE PENGELUARAN PER KAPITA SEBULAN
MENURUT KELOMPOK KOMODITAS**

**51.98 PERSEN
MAKANAN**

**48.02 PERSEN
NON MAKANAN**



PENJELASAN TEKNIS

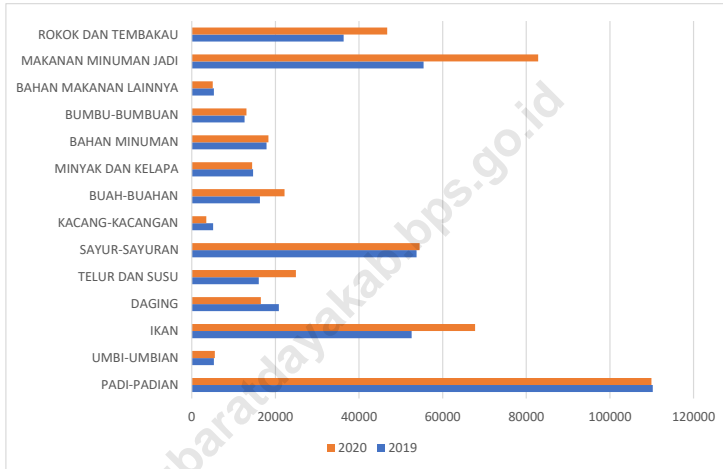
1. Ketersediaan pangan per kapita adalah ketersediaan pangan dibagi dengan jumlah penduduk pertengahan tahun. Ketersediaan pangan per kapita bisa dalam bentuk kuantum maupun unsur gizi, yaitu kalori, protein dan lemak.
2. Data pengeluaran dan konsumsi penduduk menurut kelompok barang diperoleh dari Survei Sosial Ekonomi Nasional (Susenas) BPS Triwulanan yang mencakup semua provinsi di Indonesia.
3. Data konsumsi/pengeluaran yang dikumpulkan pada Susenas dibagi menjadi dua kelompok, yaitu konsumsi makanan dan bukan makanan.
4. Konsumsi/pengeluaran makanan dirinci menjadi 215 komoditi, masing-masing dikumpulkan data kuantitas dan nilainya.
5. Untuk konsumsi bukan makanan, pada umumnya yang dikumpulkan hanya data nilainya, kecuali untuk beberapa jenis pengeluaran tertentu, seperti penggunaan listrik, air, gas, dan bahan bakar minyak (BBM) yang juga dikumpulkan kualitasnya.

TECHNICAL NOTES

1. *Food availability per capita is total food availability divided by number of population in the middle of the year. It is presented in terms of quantity as well as nutrient content, such as calories, proteins, and fats.*
2. *Data on consumer expenditure and consumption by commodity group of expenditure are obtained from the National Socio-Economic Survey (Susenas) which covers all provinces in Indonesia.*
3. *The data of consumption/expenditure collected of Susenas are divided into two groups, namely food and non-food consumption.*
4. *Consumption/expenditure on food covers 215 commodities, both quantity data and values are collected.*
5. *For consumption of non-food, the data collected in general are only their values, except for certain types of expenditure, such as electricity, water, gas, and fuel, which are also collected for their quantity data.*

Gambar 10.1
Figures

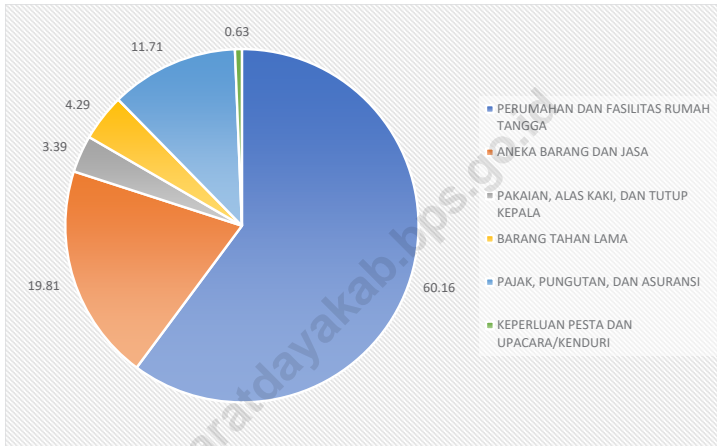
Rata-rata Pengeluaran per Kapita Sebulan Menurut Kelompok Makanan (rupiah) di Kabupaten Maluku Barat Daya, 2019 dan 2020
Monthly Average Expenditure per Capita by Food Group (rupiah) in Maluku Barat Daya Regency, 2019 and 2020



Sumber/Source : BPS, Survei Sosial Ekonomi Nasional (Susenas) Maret/BPS-Statistics Indonesia, National Socioeconomic Survey March

Gambar 10.2
Figures

Persentase Pengeluaran per Kapita Sebulan Menurut Kelompok Bukan Makanan di Kabupaten Maluku Barat Daya, 2020
Percentage of Monthly Expenditure per Capita by Non-Food Group in Maluku Barat Daya Regency, 2020



Sumber/Source : BPS, Survei Sosial Ekonomi Nasional (Susenas) Maret/BPS-Statistics Indonesia, National Socioeconomic Survey March

Tabel 10.1 **Rata-rata Pengeluaran per Kapita Sebulan Menurut Kelompok Komoditas (rupiah) di Kabupaten Maluku Barat Daya, 2019 dan 2020**
Monthly Average Expenditure per Capita by Commodity Group (rupiahs) in Maluku Barat Daya Regency, 2019 and 2020

Kelompok Komoditas/Commodity Group	2019	2020
(1)	(2)	(3)
Makanan/Food		
Padi-padian/Cereals	110 225	109 934
Umbi-umbian/Tubers	5 308	5 522
Ikan/udang/cumi/kerang/Fish/shrimp/common squid/shells	52 592	67 742
Daging/Meat	20 804	16 507
Telur dan susu/Eggs and milk	16 019	24 908
Sayur-sayuran/Vegetables	53 778	54 482
Kacang-kacangan/Legumes	5 115	3 489
Buah-buahan/Fruits	16 314	22 202
Minyak dan kelapa/Oil and coconut	14 664	14 456
Bahan minuman/Beverage stuffs	17 868	18 349
Bumbu-bumbuan/Spices	12 630	13 062
Konsumsi lainnya/Miscellaneous food items	5 288	4 998
Makanan dan minuman jadi/Prepared food and beverages	55 455	82 840
Rokok/Cigarettes	36 340	46 739
Jumlah makanan/Total food	422 401	485 229
Bukan makanan/Non-food		
Perumahan dan fasilitas rumah tangga/Housing and household facilities	228 730	269 732
Aneka komoditas dan jasa/Goods and services	65 730	88 816
Pakaian, alas kaki, dan tutup kepala/Clothing, footwear, and headgear	12 712	15 215
Komoditas tahan lama/Durable goods	14 047	19 234
Pajak, pungutan, dan asuransi/Taxes and insurance	30 601	52 498
Keperluan pesta dan upacara/kenduri/Parties and ceremonies	5 137	2 834
Jumlah bukan makanan/Total non-food	356 959	448 329
Jumlah/Total	779 360	933 558

Sumber/Source: BPS, Survei Sosial Ekonomi Nasional (Susenas) Maret/BPS-Statistics Indonesia, National Socioeconomic Survey March

Tabel
Table 10.1

Persentase Pengeluaran per Kapita Sebulan Menurut Kelompok Komoditas di Kabupaten Maluku Barat Daya, 2019 dan 2020
Percentage of Monthly Expenditure per Capita by Commodity Group in Maluku Barat Daya Regency, 2019 and 2020

Kelompok Komoditas/Commodity Group	2019	2020
(1)	(2)	(3)
Makanan/Food		
Padi-padian/ <i>Cereals</i>	14,14	11,78
Umbi-umbian/ <i>Tubers</i>	0,68	0,59
Ikan/udang/cumi/kerang/ <i>Fish/shrimp/common squid/shells</i>	6,75	7,26
Daging/ <i>Meat</i>	2,67	1,77
Telur dan susu/ <i>Eggs and milk</i>	2,06	2,67
Sayur-sayuran/ <i>Vegetables</i>	6,90	5,84
Kacang-kacangan/ <i>Legumes</i>	0,66	0,37
Buah-buahan/ <i>Fruits</i>	2,09	2,38
Minyak dan kelapa/ <i>Oil and coconut</i>	1,88	1,55
Bahan minuman/ <i>Beverage stuffs</i>	2,29	1,97
Bumbu-bumbuan/ <i>Spices</i>	1,62	1,40
Konsumsi lainnya/ <i>Miscellaneous food items</i>	0,68	0,54
Makanan dan minuman jadi/ <i>Prepared food and beverages</i>	7,12	8,87
Rokok/ <i>Cigarettes</i>	4,66	5,01
Jumlah makanan/Total food	54,20	51,98
Bukan makanan/Non-food		
Perumahan dan fasilitas rumah tangga/ <i>Housing and household facilities</i>	29,35	28,89
Aneka komoditas dan jasa/ <i>Goods and services</i>	8,43	9,51
Pakaian, alas kaki, dan tutup kepala/ <i>Clothing, footwear, and headgear</i>	1,63	1,63
Komoditas tahan lama/ <i>Durable goods</i>	1,80	2,06
Pajak, pungutan, dan asuransi/ <i>Taxes and insurance</i>	3,93	5,62
Keperluan pesta dan upacara/kenduri/ <i>Parties and ceremonies</i>	0,66	0,30
Jumlah bukan makanan/Total non-food	45,80	48,02
Jumlah/Total	100,00	100,00

Sumber/Source: BPS, Survei Sosial Ekonomi Nasional (Susenas) Maret/BPS-Statistics Indonesia, National Socioeconomic Survey March

Tabel
Table 10.3

Persentase Penduduk Menurut Golongan Pengeluaran Per Kapita Sebulan di Kabupaten Maluku Barat Daya, 2020
Percentage of Population by Per Capita Spending Group a Month in Maluku Barat Daya Regency, 2020

Golongan Pengeluaran <i>Spending Group</i> (Rp)	Persentase Penduduk <i>Percentage of Population</i>
(1)	(2)
< 150 000	
150 000–199 999	
200 000–299 999	
300 000–499 999	
500 000–749 999	
750 000–999 999	
1 000 000–1 499 999	
> 1 500 000	
Jumlah/Total	100,00

Sumber/Source: BPS, Survei Sosial Ekonomi Nasional (Susenas) Maret/BPS-Statistics Indonesia, National Socioeconomic Survey March

11

PERDAGANGAN
TRADE

1 208

Jumlah Kios/Number of Kiosks



PENJELASAN TEKNIS

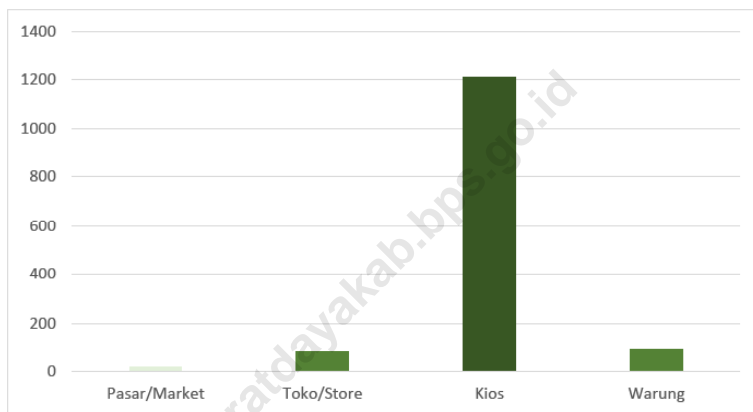
1. Data koperasi dikumpulkan oleh Dinas Penanaman Modal dan Pelayanan Terpadu Satu Pintu Kabupaten Maluku Barat Daya.
2. Perseroan Terbatas atau PT adalah suatu bentuk perusahaan dimana modalnya terbagi atas saham-saham, dan tanggung jawab dari para pemegang saham Perseroan Terbatas berdasarkan pada jumlah saham yang dia miliki.
3. CV adalah persekutuan 2 (dua) orang atau lebih untuk mendirikan badan usaha yang dimana sebagian anggotanya memiliki tanggung jawab yang tidak terbatas dan sebagiannya lagi memiliki tanggung jawab yang terbatas.
4. Koperasi adalah suatu badan usaha yang memiliki anggota orang atau badan hukum yang didirikan dengan berlandaskan asas kekeluargaan serta demokrasi.
5. Pedagang adalah orang yang melakukan memperjualbelikan barang yang tidak diproduksi sendiri, untuk memperoleh suatu keuntungan.

TECHNICAL NOTES

1. *Data of cooperatives collected by Investment and One Stop Integrated Services' Office of Maluku Barat Daya Regency.*
2. *Limited Company or PT is a form of enterprise which its capital is divided into shares, and the responsibility of the shareholders of the Limited Company is based on the number of shares that they own.*
3. *CV/Firm is a communion of two or more persons to establish a business entity which some of its members have unlimited liability and partly have limited liability.*
4. *Cooperative is an entity that has members of the person or legal entity established on the basis of kinship and democratic principles.*
5. *Traders are people who doing trade in goods that are not produced, to gain an advantage.*

Gambar
Figures 11.1

**Jumlah Sarana Perdagangan Menurut Jenisnya di
Kabupaten Maluku Barat Daya, 2020**
*Number of Trading Facilities by Type of Facility in Maluku
Barat Daya Regency, 2020*

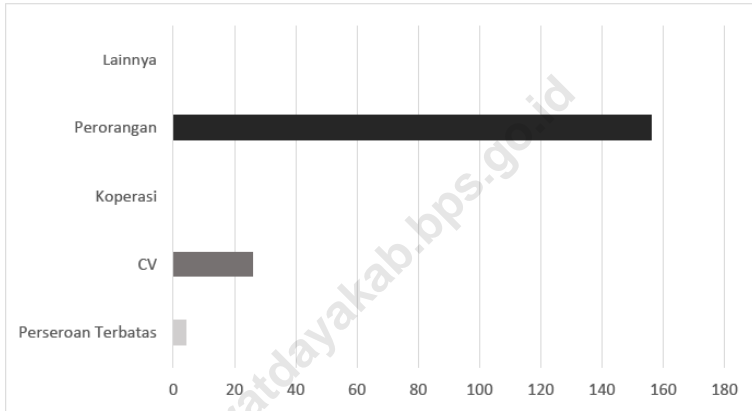


Sumber/Source: ¹BPS, Kecamatan Dalam Angka 2017-2020/BPS, Subdistrict in Figures 2017-2020

²Dinas Perindustrian, Perdagangan, Koperasi, dan Usaha Mikro Kecil dan Menengah Kabupaten Maluku Barat Daya/Departement of Industry, Trade, Cooperative, and Small-Medium Enterprise of Maluku Barat Daya Regency

Gambar 11.2
Figures

Jumlah Perusahaan Menurut Bentuk Badan Hukum di Kabupaten Maluku Barat Daya, 2020
Number of Establishments by Type of Business Entity in Maluku Barat Daya Regency, 2020



Sumber/Source: Dinas Penanaman Modal dan Pelayanan Terpadu Satu Pintu Kabupaten Maluku Barat Daya/
Investment and One Stop Integrated Services' Office of Maluku Barat Daya Regency

Tabel
Table 11.1**Jumlah Sarana Perdagangan Menurut Jenisnya di
Kabupaten Maluku Barat Daya, 2017–2020**
**Number of Trading Facilities by Type of Facility in Maluku
Barat Daya Regency, 2017–2020**

Jenis Sarana Perdagangan Type of Trading Facilities	2017	2018	2019	2020
(1)	(2)	(3)	(4)	(5)
Pasar/Market	10	18	19	20
Toko/Store	174	127	99	84
Kios	343	874	1 072	1 208
Warung	207	19	44	92
Jumlah/Total	739	1 038	1 234	1 404

Sumber/Source: ¹BPS, Kecamatan Dalam Angka 2017–2020/BPS, Subdistrict in Figures 2017–2020

²Dinas Perindustrian, Perdagangan, Koperasi, dan Usaha Mikro Kecil dan Menengah Kabupaten Maluku Barat Daya/
Departement of Industry, Trade, Cooperative, and Small–Medium Enterprise of Maluku Barat Daya Regency

Tabel
Table 11.2**Jumlah Perusahaan Menurut Bentuk Badan Hukum di
Kabupaten Maluku Barat Daya, 2017–2020**
**Number of Establishments by Type of Business Entity in
Maluku Barat Daya Regency, 2017–2020**

Jenis Badan Hukum Type of Business Entity	2017	2018	2019	2020
(1)	(2)	(3)	(4)	(5)
Perseroan Terbatas/ <i>Limited Company</i>	-	2	3	4
CV/ <i>Firm</i>	16	13	20	26
Koperasi/ <i>Cooperative</i>	2	2	-	-
Perorangan/ <i>Trader</i>	38	51	198	156
Lainnya	-	-	-	-
Jumlah/Total	56	68	221	186

Sumber/Source: Dinas Penanaman Modal dan Pelayanan Terpadu Satu Pintu Kabupaten Maluku Barat Daya/*Investment and One Stop Integrated Services' Office of Maluku Barat Daya Regency*

Tabel
Table 11.3

**Jumlah Penerbitan Tanda Daftar Perusahaan (TDP)
Pengusaha Tetap Menurut Kecamatan di Kabupaten
Maluku Barat Daya, 2017–2020**
*Number of Published of Company Registration Licence
(TDP) of Regular Employers by Subdistrict in Maluku Barat
Daya Regency, 2017–2020*

Kecamatan Subdistrict	2017	2018	2019	2020
(1)	(2)	(3)	(4)	(5)
Wetar	1	1	2	4
Wetar Barat	-	-	-	4
Wetar Utara	1	-	5	2
Wetar Timur	-	-	8	4
PP. Terselatan	4	11	18	19
Kisar Utara	-	-	1	1
Kepulauan Romang	2	-	4	2
Letti	2	2	10	10
Moa Lakor	31	43	130	102
Lakor	2	-	1	4
Damer	3	2	2	2
Mdona Hyera	4	3	14	5
PP. Babar	-	-	13	11
P. Wetang	-	-	1	-
Babar Timur	-	2	4	5
P. Masela	-	-	4	3
Daweloor Dawera	-	1	2	1
Maluku Barat Daya	50	65	219	179

Sumber/Source: Dinas Penanaman Modal dan Pelayanan Terpadu Satu Pintu Kabupaten Maluku Barat Daya/*Investment and One Stop Integrated Services' Office of Maluku Barat Daya Regency*

Tabel
Table 11.4

**Jumlah Perpanjangan Tanda Daftar Perusahaan (TDP)
Pengusaha Tetap Menurut Kecamatan di Kabupaten
Maluku Barat Daya, 2017–2020**
*Number of Extension of Company Registration Licence
(TDP) of Regular Employers by Subdistrict in Maluku Barat
Daya Regency, 2017–20120*

Kecamatan Subdistrict	2017	2018	2019	2020
(1)	(2)	(3)	(4)	(5)
Wetar	-	-	-	-
Wetar Barat	-	-	-	-
Wetar Utara	-	-	-	-
Wetar Timur	-	-	-	-
PP. Terselatan	1	1	1	-
Kisar Utara	-	-	-	-
Kepulauan Romang	2	-	-	-
Letti	6	-	6	-
Moa Lakor	1	-	5	5
Lakor	-	-	-	1
Damer	-	-	-	-
Mdona Hyera	2	1	-	2
PP. Babar	-	-	-	-
P. Wetang	-	-	-	-
Babar Timur	-	-	-	-
P. Masela	-	-	-	-
Daweloor Dawera	-	-	-	-
Maluku Barat Daya	12	2	12	8

Sumber/Source: Dinas Penanaman Modal dan Pelayanan Terpadu Satu Pintu Kabupaten Maluku Barat Daya/*Investment and One Stop Integrated Services' Office of Maluku Barat Daya Regency*

Tabel
Table 11.5**Jumlah Pedagang yang Memiliki Surat Izin Usaha
Menurut Kecamatan di Kabupaten Maluku Barat Daya,
2020**
*Number of Traders that have Business Licence by
Subdistrict in Maluku Barat Daya Regency, 2020*

Kecamatan Subdistrict	Pedagang Besar Wholesaler	Pedagang Menengah Medium Trader	Pedagang Kecil Small Trader
(1)	(2)	(3)	(4)
Wetar	-	1	3
Wetar Barat	-	-	4
Wetar Utara	-	1	1
Wetar Timur	-	1	3
PP. Terselatan	-	4	15
Kisar Utara	-	1	-
Kepulauan Romang	-	-	2
Letti	-	1	9
Moa Lakor	3	13	86
Lakor	-	-	4
Damer	-	-	2
Mdona Hyera	-	1	4
PP. Babar	-	1	10
P. Wetang	-	-	-
Babar Timur	-	-	5
P. Masela	-	-	3
Daweloor Dawera	-	-	1
Maluku Barat Daya	3	24	152

Sumber/Source: Dinas Penanaman Modal dan Pelayanan Terpadu Satu Pintu Kabupaten Maluku Barat Daya/*Investment and One Stop Integrated Services' Office of Maluku Barat Daya Regency*

12

**SISTEM NERACA REGIONAL
SYSTEM OF REGIONAL ACCOUNTS**

atas dasar harga berlaku

PRODUK DOMESTIK REGIONAL BRUTO

1.670,54 miliar

meningkat 25,01 miliar dari tahun 2019



PENJELASAN TEKNIS**TECHNICAL NOTES**

1. Penghitungan statistik neraca nasional mengikuti petunjuk yang diterbitkan oleh Perserikatan Bangsa Bangsa (PBB) dikenal sebagai Sistem Neraca Nasional (SNN). Salah satu bentuk adaptasi pencatatan statistik nasional adalah melakukan perubahan tahun dasar PDB Indonesia dari tahun 2000 ke 2010. Perubahan tahun dasar PDB dilakukan seiring dengan mengadopsi rekomendasi PBB yang tertuang dalam Sistem Neraca Nasional 2008 (SNN 2008).
 2. Produk Domestik Bruto pada tingkat nasional serta Produk Domestik Regional Bruto (PDRB) pada tingkat regional (provinsi, kabupaten/kota) menggambarkan kemampuan suatu wilayah untuk menciptakan nilai tambah pada suatu waktu tertentu. Untuk menyusun PDB maupun PDRB digunakan 2 pendekatan, yaitu lapangan usaha dan pengeluaran. Keduanya menyajikan komposisi data nilai tambah dirinci menurut sumber kegiatan ekonomi (lapangan usaha) dan menurut komponen penggunaannya. PDB maupun PDRB dari sisi lapangan usaha merupakan penjumlahan seluruh komponen nilai tambah bruto yang mampu diciptakan oleh sektor-sektor
1. *The method used to estimate national accounts statistic is based on the standard guidelines formed by United Nations known as System of National Accounts (SNA). One of the improvement in the national statistical system is to rebase GDP form base year 2000 to 2010 in order to capture current economic condition. It is in line with the United Nations (UN) recommendation on 2008 SNA.*
 2. *Gross Domestic Product at the national level and Gross Regional Domestic Product (GRDP) at the regional level (provincial, Subdistrict/municipality) illustrates the ability of a region to create added value at a certain time. Two approaches are used to compile both GDP and GRDP, namely industry and expenditure. Both present the composition of value-added data that broken down by source of economic activity (business field) and according to the components of its use. GDP and GRDP from the business side are the sum of all gross value added components that can be created by economic sectors for their various production activities. While from the expenditure side, it explains about the use of the added value.*

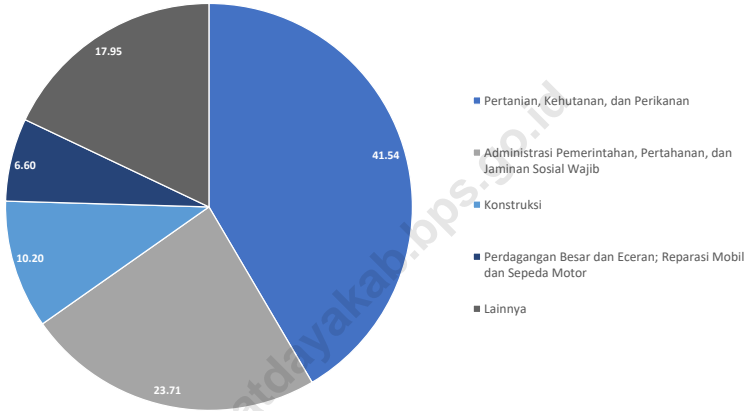
ekonomi atas berbagai aktivitas produksinya. Sedangkan dari sisi pengeluaran menjelaskan tentang penggunaan dari nilai tambah tersebut.

3. PDRB menurut lapangan usaha mengalami perubahan klasifikasi dari 9 lapangan usaha menjadi 17 lapangan usaha. PDRB menurut lapangan usaha dirinci menurut total nilai tambah dari seluruh sektor ekonomi yang mencakup lapangan usaha Pertanian, Kehutanan, dan Perikanan; Pertambangan dan Penggalian; Industri Pengolahan; Pengadaan Listrik dan Gas; Pengadaan Air, Pengelolaan Sampah, Limbah dan Daur Ulang; Konstruksi; Perdagangan Besar dan Eceran, Reparasi Mobil dan Sepeda Motor; Transportasi dan Pergudangan; Penyediaan Akomodasi dan Makan Minum; Informasi dan Komunikasi; Jasa Keuangan dan Asuransi; Real Estate; Jasa Perusahaan; Administrasi dan Pemerintahan, Pertahanan dan Jaminan Sosial Wajib; Jasa Pendidikan; Jasa Kesehatan dan Kegiatan Sosial; dan Jasa lainnya.
3. *GRDP by industry classification changes from 9 sectors to 17 industries. GRDP by industry is classified by types of economic activities such as Agriculture, Forestry, and Fishing; Mining and Quarrying; Manufacturing; Electricity and Gas; Water supply, Sewerage, Waste Management and Remediation Activities; Construction; Wholesale and Retail Trade; Repair of Motor Vehicles and Motorcycles; Transportation and Storage; Accommodation and Food Service Activities; Information and Communication; Financial and Insurance Activities; Real Estate Activities; Business Activities; Public Administration; Defence and Compulsory Social Security; Education; Human Health and Social Work Activities; and Other Services Activities.*

Gambar 12.1
Figures

Distribusi Persentase Produk Domestik Regional Bruto Atas Dasar Harga Berlaku Menurut Lapangan Usaha, 2020

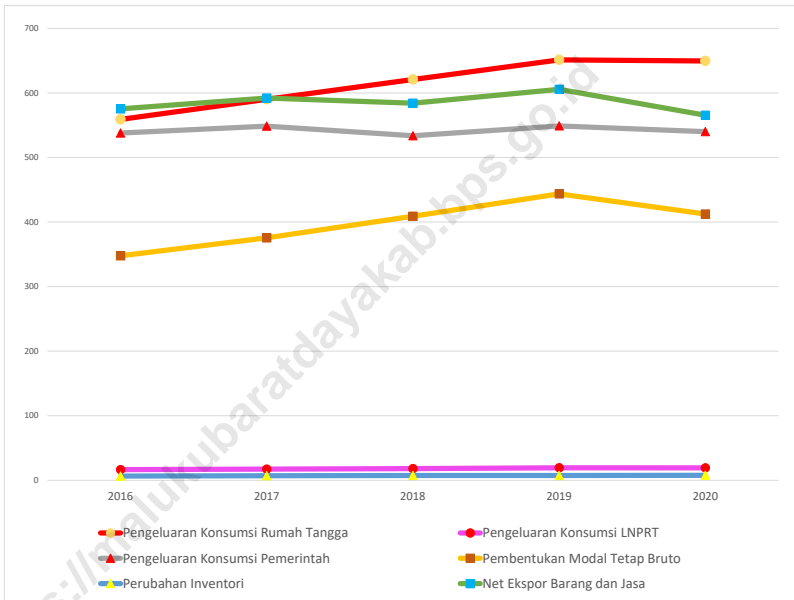
Percentage Distribution of Gross Regional Domestic Product at Current Market Prices by Industry, 2020



Sumber/Source : BPS, berbagai sensus, survei dan sumber lain/BPS-Statistics Indonesia, various census, survey, and other sources

Gambar 12.2
Figures

Produk Domestik Regional Bruto Atas Dasar Harga Konstan 2010 Menurut Jenis Pengeluaran di Kabupaten Maluku Barat Daya (miliar rupiah), 2016–2020
Gross Regional Domestic Product at 2010 Constant Market Prices by Type of Expenditure in Maluku Barat Daya Regency (billion rupiahs), 2016–2020



Sumber/Source : BPS, berbagai sensus, survei dan sumber lain/BPS-Statistics Indonesia, various census, survey, and other sources

Tabel
Table 12.1.

Produk Domestik Regional Bruto Atas Dasar Harga Berlaku Menurut Lapangan Usaha di Kabupaten Maluku Barat Daya (miliar rupiah), 2016–2020
Gross Regional Domestic Product at Current Market Prices by Industry in Maluku Barat Daya Regency (billion rupiahs), 2016–2020

Lapangan Usaha/Industry	2016	2017	2018	2019*	2020**
(1)	(2)	(3)	(4)	(5)	(6)
A Pertanian, Kehutanan, dan Perikanan/ <i>Agriculture, Forestry, and Fishing</i>	539,92	582,72	628,80	675,30	693,95
B Pertambangan dan Penggalian/ <i>Mining and Quarrying</i>	36,07	39,71	42,54	46,40	46,82
C Industri Pengolahan/ <i>Manufacturing</i>	12,16	13,20	14,37	15,20	15,22
D Pengadaan Listrik dan Gas/ <i>Electricity and Gas</i>	0,17	0,19	0,20	0,21	0,22
E Pengadaan Air; Pengelolaan Sampah, Limbah, dan Daur Ulang/ <i>Water Supply; Sewerage, Waste Management, and Remediation Activities</i>	0,04	0,04	0,05	0,05	0,06
F Konstruksi/ <i>Construction</i>	130,65	142,54	154,27	169,59	170,44
G Perdagangan Besar dan Eceran; Reparasi Mobil dan Sepeda Motor/ <i>Wholesale and Retail Trade; Repair of Motor Vehicles and Motorcycles</i>	82,12	89,83	100,77	111,92	110,19
H Transportasi dan Pergudangan/ <i>Transportation and Storage</i>	20,91	22,65	24,57	26,79	23,67
I Penyediaan Akomodasi dan Makan Minum/ <i>Accommodation and Food Service Activities</i>	6,98	7,56	7,89	8,51	8,45
J Informasi dan Komunikasi/ <i>Information and Communication</i>	2,54	2,73	2,98	3,15	3,26

Lanjutan Tabel/*Continued Table* 12.1

Lapangan Usaha/ <i>Industry</i>		2016	2017	2018	2019 ^x	2020 ^{xx}
(1)		(2)	(3)	(4)	(5)	(6)
K	Jasa Keuangan dan Asuransi/ <i>Financial and Insurance Activities</i>	11,39	12,22	13,83	14,36	15,16
L	Real Estat/ <i>Real Estate Activities</i>	7,69	8,06	8,40	8,60	8,60
M,N	Jasa Perusahaan/ <i>Business Activities</i>	0,44	0,47	0,50	0,53	0,53
O	Administrasi Pemerintahan, Pertahanan, dan Jaminan Sosial Wajib/ <i>Public Administration and Defence; Compulsory Social Security</i>	309,82	333,25	360,17	391,02	396,13
P	Jasa Pendidikan/ <i>Education</i>	71,30	77,03	83,38	89,74	90,61
Q	Jasa Kesehatan dan Kegiatan Sosial/ <i>Human Health and Social Work Activities</i>	51,98	55,11	59,77	63,60	66,95
R,S,T,U	Jasa Lainnya/ <i>Other Services Activities</i>	16,25	17,38	19,15	20,55	20,29
Produk Domestik Regional Bruto/<i>Gross Regional Domestic Product</i>		1 300,44	1 404,69	1 521,63	1 645,53	1 670,54

Sumber/*Source*: BPS, berbagai sensus, survei dan sumber lain/*BPS-Statistics Indonesia, various census, survey, and other sources*

Tabel
Table 12.2

Produk Domestik Regional Bruto Atas Dasar Harga Konstan 2010 Menurut Lapangan Usaha di Kabupaten Maluku Barat Daya (miliar rupiah), 2016–2020
Gross Regional Domestic Product at 2010 Constant Market Prices by Industry in Maluku Barat Daya Regency (billion rupiahs), 2016–2020

Lapangan Usaha/Industry	2016	2017	2018	2019*	2020**
(1)	(2)	(3)	(4)	(5)	(6)
A Pertanian, Kehutanan, dan Perikanan/ <i>Agriculture, Forestry, and Fishing</i>	384,14	406,31	428,16	450,22	457,73
B Pertambangan dan Penggalian/ <i>Mining and Quarrying</i>	32,64	35,46	37,25	39,52	39,10
C Industri Pengolahan/ <i>Manufacturing</i>	8,37	8,94	9,49	9,89	9,55
D Pengadaan Listrik dan Gas/ <i>Electricity and Gas</i>	0,14	0,14	0,15	0,15	0,16
E Pengadaan Air; Pengelolaan Sampah, Limbah, dan Daur Ulang/ <i>Water Supply; Sewerage, Waste Management, and Remediation Activities</i>	0,03	0,03	0,04	0,04	0,04
F Konstruksi/ <i>Construction</i>	81,33	86,80	92,84	100,17	97,90
G Perdagangan Besar dan Eceran; Reparasi Mobil dan Sepeda Motor/ <i>Wholesale and Retail Trade; Repair of Motor Vehicles and Motorcycles</i>	58,06	62,32	67,57	72,48	69,69
H Transportasi dan Pergudangan/ <i>Transportation and Storage</i>	16,12	17,13	18,22	19,31	16,69
I Penyediaan Akomodasi dan Makan Minum/ <i>Accommodation and Food Service Activities</i>	4,58	4,84	4,98	5,22	5,11
J Informasi dan Komunikasi/ <i>Information and Communication</i>	2,16	2,28	2,41	2,50	2,54

Lanjutan Tabel/*Continued Table 12.2*

Lapangan Usaha/Industry		2016	2017	2018	2019^x	2020^{xx}
(1)		(2)	(3)	(4)	(5)	(6)
K	Jasa Keuangan dan Asuransi/ <i>Financial and Insurance Activities</i>	8,35	8,59	9,34	9,52	10,11
L	Real Estat/ <i>Real Estate Activities</i>	5,58	5,74	5,87	5,96	5,96
M,N	Jasa Perusahaan/ <i>Business Activities</i>	0,34	0,36	0,37	0,39	0,38
O	Administrasi Pemerintahan, Pertahanan, dan Jaminan Sosial Wajib/ <i>Public Administration and Defence; Compulsory Social Security</i>	194,28	206,53	220,78	236,44	233,74
P	Jasa Pendidikan/ <i>Education</i>	47,10	49,90	53,60	57,12	57,04
Q	Jasa Kesehatan dan Kegiatan Sosial/ <i>Human Health and Social Work Activities</i>	37,71	39,31	41,04	42,72	44,75
R,S,T,U	Jasa Lainnya/ <i>Other Services Activities</i>	11,57	12,15	12,78	13,45	13,23
Produk Domestik Regional Bruto/<i>Gross Regional Domestic Product</i>		892,50	946,84	1 004,88	1 065,11	1 063,73

Sumber/*Source*: BPS, berbagai sensus, survei dan sumber lain/*BPS-Statistics Indonesia, various census, survey, and other sources*

Tabel
Table 12.3

Distribusi Persentase Produk Domestik Regional Bruto Atas Dasar Harga Berlaku Menurut Lapangan Usaha di Kabupaten Maluku Barat Daya, 2016–2020
Percentage Distribution of Gross Regional Domestic Product at Current Market Prices by Industry in Maluku Barat Daya Regency, 2016–2020

Lapangan Usaha/ <i>Industry</i>	2016	2017	2018	2019 ^x	2020 ^{xx}
(1)	(2)	(3)	(4)	(5)	(6)
A Pertanian, Kehutanan, dan Perikanan/ <i>Agriculture, Forestry, and Fishing</i>	41,52	41,48	41,32	41,04	41,54
B Pertambangan dan Penggalian/ <i>Mining and Quarrying</i>	2,77	2,83	2,80	2,82	2,80
C Industri Pengolahan/ <i>Manufacturing</i>	0,94	0,94	0,94	0,92	0,91
D Pengadaan Listrik dan Gas/ <i>Electricity and Gas</i>	0,01	0,01	0,01	0,01	0,01
E Pengadaan Air; Pengelolaan Sampah, Limbah, dan Daur Ulang/ <i>Water Supply; Sewerage, Waste Management, and Remediation Activities</i>	0,00	0,00	0,00	0,00	0,00
F Konstruksi/ <i>Construction</i>	10,05	10,15	10,14	10,31	10,20
G Perdagangan Besar dan Eceran; Reparasi Mobil dan Sepeda Motor/ <i>Wholesale and Retail Trade; Repair of Motor Vehicles and Motorcycles</i>	6,31	6,39	6,62	6,80	6,60
H Transportasi dan Pergudangan/ <i>Transportation and Storage</i>	1,61	1,61	1,61	1,63	1,42
I Penyediaan Akomodasi dan Makan Minum/ <i>Accommodation and Food Service Activities</i>	0,54	0,54	0,52	0,52	0,51
J Informasi dan Komunikasi/ <i>Information and Communication</i>	0,20	0,19	0,20	0,19	0,19
K Jasa Keuangan dan Asuransi/ <i>Financial and Insurance Activities</i>	0,88	0,87	0,91	0,87	0,91

Lanjutan Tabel/*Continued Table* 12.3

Lapangan Usaha/ <i>Industry</i>		2016	2017	2018	2019 ^x	2020 ^{xx}
(1)		(2)	(3)	(4)	(5)	(6)
L	Real Estat/ <i>Real Estate Activities</i>	0,59	0,57	0,55	0,52	0,51
M,N	Jasa Perusahaan/ <i>Business Activities</i>	0,03	0,03	0,03	0,03	0,03
O	Administrasi Pemerintahan, Pertahanan, dan Jaminan Sosial Wajib/ <i>Public Administration and Defence; Compulsory Social Security</i>	23,82	23,72	23,67	23,76	23,71
P	Jasa Pendidikan/ <i>Education</i>	5,48	5,48	5,48	5,45	5,42
Q	Jasa Kesehatan dan Kegiatan Sosial/ <i>Human Health and Social Work Activities</i>	4,00	3,92	3,93	3,87	4,01
R,S,T,U	Jasa Lainnya/ <i>Other Services Activities</i>	1,25	1,24	1,26	1,25	1,21
Produk Domestik Regional Bruto/<i>Gross Regional Domestic Product</i>		100,00	100,00	100,00	100,00	100,00

Sumber/*Source*: BPS, berbagai sensus, survei dan sumber lain/*BPS-Statistics Indonesia, various census, survey, and other sources*

Tabel
Table 12.4

Laju Pertumbuhan Produk Domestik Regional Bruto Atas Dasar Harga Konstan 2010 Menurut Lapangan Usaha di Kabupaten Maluku Barat Daya (persen), 2017–2020
Growth Rate of Gross Regional Domestic Product at 2010 Constant Market Prices by Industry in Maluku Barat Daya Regency (percent), 2017–2020

Lapangan Usaha/Industry		2017	2018	2019*	2020**
(1)		(2)	(3)	(4)	(5)
A	Pertanian, Kehutanan, dan Perikanan/ <i>Agriculture, Forestry, and Fishing</i>	5,77	5,38	5,15	1,67
B	Pertambangan dan Penggalian/ <i>Mining and Quarrying</i>	8,63	5,05	6,10	-1,06
C	Industri Pengolahan/ <i>Manufacturing</i>	6,76	6,18	4,24	-3,40
D	Pengadaan Listrik dan Gas/ <i>Electricity and Gas</i>	2,75	4,11	2,55	5,52
E	Pengadaan Air; Pengelolaan Sampah, Limbah, dan Daur Ulang/ <i>Water Supply; Sewerage, Waste Management, and Remediation Activities</i>	5,02	4,56	4,77	4,72
F	Konstruksi/ <i>Construction</i>	6,73	6,95	7,90	-2,27
G	Perdagangan Besar dan Eceran; Reparasi Mobil dan Sepeda Motor/ <i>Wholesale and Retail Trade; Repair of Motor Vehicles and Motorcycles</i>	7,34	8,42	7,27	-3,85
H	Transportasi dan Pergudangan/ <i>Transportation and Storage</i>	6,30	6,34	5,96	-13,54
I	Penyediaan Akomodasi dan Makan Minum/ <i>Accommodation and Food Service Activities</i>	5,76	2,85	4,82	-2,04
J	Informasi dan Komunikasi/ <i>Information and Communication</i>	5,77	5,69	3,75	1,32
K	Jasa Keuangan dan Asuransi/ <i>Financial and Insurance Activities</i>	2,91	8,75	1,93	6,12
L	Real Estat/ <i>Real Estate Activities</i>	2,81	2,25	1,59	-0,10
M,N	Jasa Perusahaan/ <i>Business Activities</i>	3,22	4,51	4,08	-0,90

Lanjutan Tabel/*Continued Table 12.4*

Lapangan Usaha/ <i>Industry</i>		2017	2018	2019*	2020**
	(1)	(2)	(3)	(4)	(5)
0	Administrasi Pemerintahan, Pertahanan, dan Jaminan Sosial Wajib/ <i>Public Administration and Defence; Compulsory Social Security</i>	6,31	6,90	7,09	-1,14
P	Jasa Pendidikan/ <i>Education</i>	5,95	7,42	6,57	-0,15
Q	Jasa Kesehatan dan Kegiatan Sosial/ <i>Human Health and Social Work Activities</i>	4,23	4,42	4,08	4,75
R,S,T,U	Jasa Lainnya/ <i>Other Services Activities</i>	4,96	5,16	5,32	-1,64
	Produk Domestik Regional Bruto/<i>Gross Regional Domestic Product</i>	6,09	6,13	5,99	-0,13

Sumber/*Source*: BPS, berbagai sensus, survei dan sumber lain/*BPS-Statistics Indonesia, various census, survey, and other sources*

Tabel
Table 12.5

Produk Domestik Regional Bruto Atas Dasar Harga Berlaku Menurut Jenis Pengeluaran di Kabupaten Maluku Barat Daya (miliar rupiah), 2016–2020
Gross Regional Domestic Product at Current Market Prices by Type of Expenditure in Maluku Barat Daya Regency (billion rupiahs), 2016–2020

Jenis Pengeluaran Type of Expenditure	2016	2017	2018	2019^x	2020^{xx}
(1)	(2)	(3)	(4)	(5)	(6)
Pengeluaran Konsumsi Rumah Tangga <i>Household Consumption Expenditure</i>	832,45	931,75	991,49	1 071,12	1 079,69
Pengeluaran Konsumsi LNPRT <i>NPISH Consumption Expenditure</i>	20,62	22,76	24,58	27,50	29,53
Pengeluaran Konsumsi Pemerintah <i>Government Consumption Expenditure</i>	800,12	854,05	846,87	894,52	897,59
Pembentukan Modal Tetap Bruto <i>Gross Fixed Capital Formation</i>	475,73	549,63	639,19	725,98	692,69
Perubahan Inventori <i>Changes in Inventories</i>	9,65	10,94	12,25	13,19	14,37
Net Ekspor Barang dan Jasa/ <i>Net Exports of Goods and Services</i>	838,13	964,44	992,75	1 86,78	1 043,34
Produk Domestik Regional Bruto/ Gross Regional Domestic Product	1 300,44	1 404,69	1 521,63	1 645,53	1 670,54

Sumber/Source: BPS, berbagai sensus, survei dan sumber lain/BPS-Statistics Indonesia, various census, survey, and other sources

Tabel
Table 12.6

Produk Domestik Regional Bruto Atas Dasar Harga Konstan 2010 Menurut Jenis Pengeluaran di Kabupaten Maluku Barat Daya (miliar rupiah), 2016–2020
Gross Regional Domestic Product at 2010 Constant Market Prices by Type of Expenditure in Maluku Barat Daya Regency (billion rupiahs), 2016–2020

Jenis Pengeluaran Type of Expenditure	2016	2017	2018	2019	2020
(1)	(2)	(3)	(4)	(5)	(6)
Pengeluaran Konsumsi Rumah Tangga <i>Household Consumption Expenditure</i>	559,05	590,18	620,81	651,27	649,51
Pengeluaran Konsumsi LNPRT <i>NPISH Consumption Expenditure</i>	16,56	17,44	18,21	19,40	19,34
Pengeluaran Konsumsi Pemerintah <i>Government Consumption Expenditure</i>	537,90	548,69	533,75	548,94	540,14
Pembentukan Modal Tetap Bruto <i>Gross Fixed Capital Formation</i>	347,77	375,60	408,94	443,73	412,57
Perubahan Inventori <i>Changes in Inventories</i>	6,58	6,99	7,43	7,46	7,75
Net Ekspor Barang dan Jasa/ <i>Net Exports of Goods and Services</i>	575,35	592,05	584,26	605,68	565,58
Produk Domestik Regional Bruto/ Gross Regional Domestic Product	892,50	946,84	1 004,88	1 065,11	1 063,73

Sumber/Source: BPS, berbagai sensus, survei dan sumber lain/BPS-Statistics Indonesia, various census, survey, and other sources

13

PERBANDINGAN ANTAR KABUPATEN/KOTA REGENCY/MUNICIPAL COMPARISON

MBD



MALUKU

Perbandingan data Kabupaten Maluku Barat Daya terhadap Provinsi Maluku, 2020



Laju pertumbuhan PDRB
ADHK 2010 sebesar **-0,13%**



Laju pertumbuhan PDRB
ADHK 2010 sebesar **-0,92%**



Jumlah
Penduduk Miskin **21,37** ribu jiwa
sebanyak



Jumlah
Penduduk Miskin **318,19** ribu jiwa
sebanyak



Capaian Indeks
Pembangunan
Manusia sebesar **61,90**



Capaian Indeks
Pembangunan
Manusia sebesar **69,49**



PENJELASAN TEKNIS

1. Sumber utama data kependudukan adalah sensus penduduk yang dilaksanakan setiap sepuluh tahun sekali. Sensus penduduk telah dilaksanakan sebanyak enam kali sejak Indonesia merdeka, yaitu 1961, 1971, 1980, 1990, 2000, dan 2010. Untuk tahun yang tidak dilaksanakan sensus penduduk, data kependudukan diperoleh dari hasil proyeksi penduduk. Proyeksi penduduk merupakan suatu perhitungan ilmiah yang didasarkan pada asumsi dari komponen-komponen perubahan penduduk, yaitu kelahiran, kematian, dan migrasi. Proyeksi penduduk Indonesia 2010-2035 menggunakan data dasar SP2010.
2. Laju pertumbuhan produk domestik regional bruto (PDRB) per kapita menggunakan data PDRB atas dasar harga konstan.
3. Penduduk miskin adalah penduduk yang memiliki rata-rata pengeluaran per kapita per bulan dibawah Garis Kemiskinan.
4. Indeks Pembangunan Manusia (IPM) adalah ukuran ringkas rata-rata capaian/keberhasilan dimensi utama pembangunan manusia yaitu: umur panjang dan hidup sehat,

TECHNICAL NOTES

1. *The main source of demographic data is population census, which is conducted every ten years. Population Census has been conducted six times since Indonesia's independence: 1961, 1971, 1980, 1990, 2000, and 2010. For the periods where the population census is not conducted, population projection is done to estimate population during those years. The population projection is an estimate based on the demographic components, such as birth, death, and migration. Indonesia's 2010-2035 population projection used the 2010 Population Census as the base population.*
2. *Growth rate of per capita gross regional domestic product (GRDP) is derived from per capita GRDP at constant market prices.*
3. *A person whose expenditure per capita per month is below the poverty line is considered the poor.*
4. *The Human Development Indeks (HDI) is a summary measure of average achievement in key dimensions of human development: a long and healthy life, being knowledgeable, and*

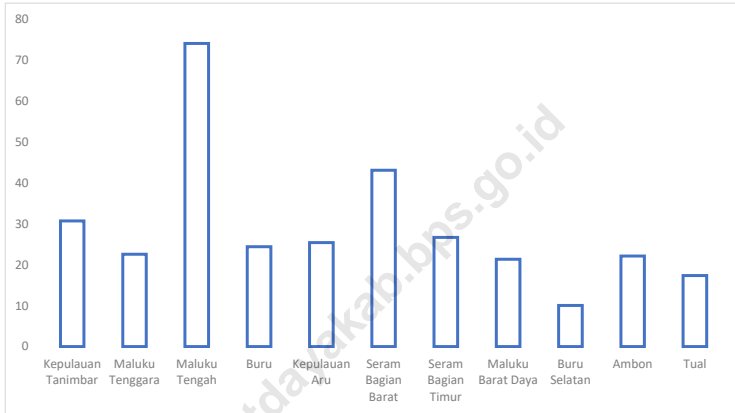
mempunyai pengetahuan, dan memiliki standar hidup yang layak.

have a decent standard of living.

<https://malukubaratdayakab.bps.go.id>

Gambar 13.1
Figures

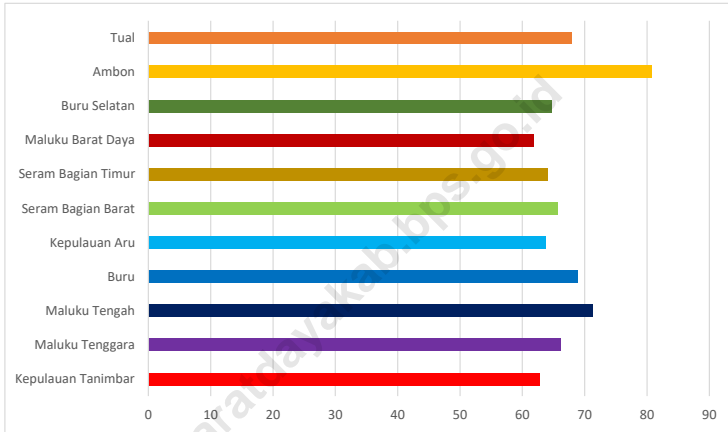
**Jumlah Penduduk Miskin Menurut Kabupaten/Kota di
Provinsi Maluku (ribu), 2020**
**Number of Poor Population by Regency/Municipality in
Maluku Province (thousand), 2020**



Sumber/Source : Survei Sosial Ekonomi Nasional/National Social Economic Survey

Gambar
Figures 13.2

Indeks Pembangunan Manusia Menurut Kabupaten/Kota di Provinsi Maluku, 2020
Human Development Index by Regency/Municipality in Maluku Province, 2020



Sumber/Source : Diolah dari Hasil Sensus, Survei, dan Berbagai Sumber Lainnya/*Based on Census, Surveys, and Other Sources*

Tabel
Table 13.1**Jumlah Penduduk Menurut Kabupaten/Kota di Provinsi Maluku (ribu), 2016–2020**
Population by Regency/Municipality in Maluku Province (thousand), 2016–2020

Kabupaten/Kota Regency/Municipality	2016 ¹	2017 ¹	2018 ¹	2019 ¹	2020 ²
(1)	(2)	(3)	(4)	(5)	(6)
Kepulauan Tanimbar	111 083	111 825	112 429	113 012	123 572
Maluku Tenggara	99 086	99 284	99 591	99 790	121 511
Maluku Tengah	370 527	371 479	372 529	373 378	419 420
Buru	131 773	135 687	139 658	143 688	135 238
Kepulauan Aru	92 578	93 780	95 005	96 114	102 237
Seram Bagian Barat	170 023	170 494	170 969	171 586	209 856
Seram Bagian Timur	110 024	111 573	113 180	114 677	137 972
Maluku Barat Daya	72 504	72 673	72 840	73 103	81 928
Buru Selatan	60 327	61 330	62 271	63 328	75 410
Ambon	427 934	444 797	461 699	478 616	347 288
Tual	69 689	71 732	73 605	75 578	88 280
Maluku	1 715 548	1 744 654	1 773 776	1 802 870	1 848 923

Sumber/Source: ¹ BPS, Proyeksi Penduduk Indonesia 2010–2035/BPS-Statistics Indonesia, Indonesia Population Projection 2010–2035
² BPS, Sensus Penduduk (SP) 2020/BPS-Statistics Indonesia, 2020 Population Census

Tabel 13.2
Table

Laju Pertumbuhan Produk Domestik Regional Bruto Atas Dasar Harga Konstan 2010 Menurut Kabupaten/Kota di Provinsi Maluku (persen), 2016–2020
Rate of Growth of Gross Regional Domestic Products at Constant 2010 Prices by Regency/Municipality in Maluku Province (percent), 2016–2020

Kabupaten/Kota Regency/Municipality	2016	2017	2018	2019	2020
(1)	(2)	(3)	(4)	(5)	(6)
Kepulauan Tanimbar	5,89	5,90	5,99	5,98	(0,03)
Maluku Tenggara	5,71	5,91	5,87	5,85	(0,22)
Maluku Tengah	5,25	5,92	5,92	5,83	(0,40)
Buru	5,72	6,01	6,22	6,06	(0,02)
Kepulauan Aru	5,25	5,92	6,05	5,82	(0,04)
Seram Bagian Barat	5,57	5,88	5,95	5,56	(0,17)
Seram Bagian Timur	5,03	3,34	0,38	1,00	(0,06)
Maluku Barat Daya	6,04	6,09	6,13	5,99	(0,13)
Buru Selatan	6,18	6,13	6,02	5,88	(0,01)
Ambon	6,15	6,17	6,21	5,78	(1,95)
Tual	5,81	5,74	5,98	5,87	(0,18)
Maluku	5,73	5,82	5,91	5,41	(0,92)

Sumber/Source: Diolah dari Hasil Sensus, Survei, dan Berbagai Sumber Lainnya/Based on Census, Surveys, and Other Sources

Tabel
Table 13.3**Jumlah Penduduk Miskin Menurut Kabupaten/Kota di
Provinsi Maluku (ribu), 2016–2020**
**Number of Poor Population by Regency/Municipality in
Maluku Province (thousand), 2016–2020**

Kabupaten/Kota Regency/Municipality	2016	2017	2018	2019	2020
(1)	(2)	(3)	(4)	(5)	(6)
Kepulauan Tanimbar	31,53	30,67	31,53	30,76	30,74
Maluku Tenggara	24,56	23,69	23,16	22,69	22,59
Maluku Tengah	80,28	78,72	74,85	74,80	74,18
Buru	23,53	23,44	23,62	23,89	24,42
Kepulauan Aru	26,48	25,37	25,68	25,62	25,45
Seram Bagian Barat	45,03	43,44	43,77	43,14	43,15
Seram Bagian Timur	26,89	26,23	26,64	26,44	26,69
Maluku Barat Daya	22,53	21,94	21,98	21,49	21,37
Buru Selatan	10,13	10,28	10,12	10,17	10,07
Ambon	19,64	19,64	21,61	21,66	22,15
Tual	17,12	17,09	17,13	17,03	17,36
Maluku	327,72	320,51	320,08	317,69	318,19

Sumber/Source: Survei Sosial Ekonomi Nasional/National Social Economic Survey

Tabel
Table 13.4

**Indeks Pembangunan Manusia Menurut Kabupaten/Kota
di Provinsi Maluku, 2016–2020**
*Human Development Index by Regency/Municipality in
Maluku Province, 2016–2020*

Kabupaten/Kota Regency/Municipality	2016	2017	2018	2019	2020
(1)	(2)	(3)	(4)	(5)	(6)
Kepulauan Tanimbar	61,12	61,64	62,39	62,86	62,86
Maluku Tenggara	64,20	64,94	65,53	65,85	66,20
Maluku Tengah	69,54	70,09	70,60	71,25	71,25
Buru	66,63	67,61	68,25	68,91	68,95
Kepulauan Aru	61,32	62,13	63,12	63,64	63,71
Seram Bagian Barat	63,76	64,34	65,14	65,49	65,62
Seram Bagian Timur	61,15	62,06	62,98	63,74	64,12
Maluku Barat Daya	59,43	60,16	60,64	61,55	61,90
Buru Selatan	62,19	62,75	63,62	64,42	64,69
Ambon	79,55	79,82	80,24	80,81	80,84
Tual	65,64	66,25	67,21	67,74	67,96
Maluku	67,60	68,19	68,87	69,45	69,49

Sumber/Source: Diolah dari Hasil Sensus, Survei, dan Berbagai Sumber Lainnya/*Based on Census, Surveys, and Other Sources*



Sensus
Penduduk
2020

DATA

Mencerdaskan Bangsa

— *Enlighten The Nation* —

<https://malukubaratdayakab.bps.go.id>



BADAN PUSAT STATISTIK
KABUPATEN MALUKU BARAT DAYA
BPS - Statistics of Maluku Barat Daya Regency

Kelurahan Tiakur - Kec. Moa, Maluku Barat Daya

Homepage : <https://malukubaratdayakab.bps.go.id> E-mail : bps8108@bps.go.id

