

# KABUPATEN SERAM BAGIAN TIMUR DALAM ANGKA

Seram Bagian Timur Regency in Figures

2021



**BADAN PUSAT STATISTIK  
KABUPATEN SERAM BAGIAN TIMUR**  
*BPS-Statistics of Seram Bagian Timur Regency*



# KABUPATEN SERAM BAGIAN TIMUR DALAM ANGKA

Seram Bagian Timur Regency in Figures

2021



**BADAN PUSAT STATISTIK  
KABUPATEN SERAM BAGIAN TIMUR**  
*BPS-Statistics of Seram Bagian Timur Regency*

**KABUPATEN SERAM BAGIAN TIMUR DALAM ANGKA**  
**Seram Bagian Timur Regency in Figures**  
**2021**

**ISSN:** 2356-1319

**No. Publikasi/Publication Number:** 81070.2101

**Katalog /Catalog:** 1102001.8107

**Ukuran Buku/Book Size:** 14,8 cm x 21 cm

**Jumlah Halaman/Number of Pages :** xlii+ 372 hal/pages

**Naskah/Manuscript:**

BPS Kabupaten Seram Bagian Timur

*BPS-Statistics of Seram Bagian Timur Regency*

**Penyunting/Editor:**

BPS Kabupaten Seram Bagian Timur

*BPS-Statistics of Seram Bagian Timur Regency*

**Desain Kover oleh/Cover Design:**

Seksi Integrasi Pengolahan dan Diseminasi Statistik

*Section of Integration Processing and Statistics Dissemination*

**Ilustrasi Kover/Cover Illustration:**

Alat Pengeboran Minyak/Oil Drilling Tools

**Diterbitkan oleh/Published by:**

©BPS Kabupaten Seram Bagian Timur/BPS-Statistics of Seram Bagian Timur Regency

**Dicetak oleh/Printed by:**

BPS Kabupaten Seram Bagian Timur

**Dilarang mengumumkan, mendistribusikan, mengomunikasikan, dan/atau menggandakan sebagian atau seluruh isi buku ini untuk tujuan komersil tanpa izin tertulis dari Badan Pusat Statistik.**

*Prohibited to announce, distribute, communicate, and/or copy part or all of this book for commercial purpose without permission from BPS-Statistics Indonesia.*





**KEPALA BPS KABUPATEN SERAM BAGIAN TIMUR**  
**CHIEF STATISTICIAN OF SERAM BAGIAN TIMUR REGENCY**



**ISMAIL RUMATA**







## KATA PENGANTAR

Kabupaten Seram Bagian Timur Dalam Angka 2020 merupakan publikasi tahunan yang diterbitkan oleh BPS Kabupaten Seram Bagian Timur. Disadari bahwa publikasi ini belum sepenuhnya memenuhi harapan pihak pemakai data khususnya para perencana, namun diharapkan dapat membantu melengkapi penyusunan rencana pembangunan di Kabupaten Seram Bagian Timur.

Publikasi ini dapat terwujud berkat kerja sama dan bantuan dari berbagai pihak baik instansi pemerintah maupun swasta. Kepada semua pihak yang telah memberikan bantuan disampaikan penghargaan dan terima kasih yang sebesar-besarnya.

Walaupun publikasi ini telah disiapkan sebaik-baiknya, namun disadari masih ada kekurangan dan kesalahan yang terjadi. Untuk perbaikan publikasi ini, tanggapan dan saran yang bersifat konstruktif dari para konsumen data sangat diharapkan.

Bula, Februari 2021  
Kabupaten Seram Bagian Timur

**Ir. Ismail Rumata, M.Si**



## PREFACE

*Seram Bagian Timur Regency in Figures 2020 is an annual publication written by BPS Regency of Seram Bagian Timur. Honestly, this publication has not perfect yet and has not filled the user's hope, especially for the planners yet, but hopely it can help to equip compilation of development planning in this new regency.*

*This comprehensive publication has been made possible with the assistance and contribution from several governmental institutions and private organizations. To all parties who have been involved in the preparation of this publication, I would like to express my sincerest appreciation and gratitude.*

*Comments and constructive suggestions for the improvement of this publication are always welcome.*

*Bula, February 2021  
Chief Statistician of  
Seram Bagian Timur Regency*

**Ir. Ismail Rumata, M.Si**

## DAFTAR ISI / CONTENTS

	Halaman <i>Page</i>
Kata Pengantar/ <i>Preface</i> .....	vii
Daftar Isi/ <i>Contents</i> .....	ix
Daftar Tabel/ <i>List of Tables</i> .....	xi
Daftar Gambar/ <i>List of Figures</i> .....	xxxiii
Daftar Singkatan/ <i>List of Abbreviations</i> .....	xxxix
Statistik Kunci/ <i>Key Statistics</i> .....	xli
1. Geografi dan Iklim/ <i>Geography and Climate</i> .....	1
2. Pemerintahan/ <i>Government</i> .....	17
3. Penduduk dan Ketenagakerjaan/ <i>Population and Employment</i> .....	45
4. Sosial dan Kesejahteraan Rakyat/ <i>Social and Welfare</i> .....	73
5. Pertanian, Kehutanan, Peternakan, dan Perikanan/ <i>Agriculture, Forestry, Livestock, and Fishery</i> .....	181
6. Industri, Pertambangan, dan Energi/ <i>Industry, Mining, and Energy</i> .....	245
7. Pariwisata/ <i>Tourism</i> .....	255
8. Transportasi dan Komunikasi/ <i>Transportation and Communication</i> .....	275
9. Perbankan dan Koperasi/ <i>Banking and Cooperative</i> .....	293
10. Pengeluaran Penduduk/ <i>Population Expenditure</i> .....	309
11. Perdagangan/ <i>Trade</i> .....	321
12. Sistem Neraca Regional/ <i>System of Regional Accounts</i> .....	335
13. Perbandingan Antar Kabupaten/Kota/ <i>Regency/Municipal Comparison</i> .....	357



## DAFTAR TABEL/LIST OF TABLES

Halaman  
Page

<b>1.</b>	<b>GEOGRAFI DAN IKLIM/GEOGRAPHY AND CLIMATE</b>	
<b>1.1</b>	<b>KEADAAN GEOGRAFI</b>	
	<b>GEOGRAPHY CONDITION</b>	
1.1.1	Luas Daerah dan Jumlah Pulau Menurut Kecamatan di Kabupaten Seram Bagian Timur, 2020 <i>Total Area and Number of Islands by Subdistrict in Seram Bagian Timur Regency, 2020</i> .....	11
1.1.2	Tinggi Wilayah dan Jarak ke Ibukota Kabupaten Menurut Kecamatan di Kabupaten Seram Bagian Timur, 2020 <i>Altitude and Distance to the Capital by Subdistrict in Seram Bagian Timur Regency, 2020</i> .....	13
<b>1.2</b>	<b>KEADAAN IKLIM</b>	
	<b>CLIMATE CONDITION</b>	
1.2.1	Pengamatan Unsur Iklim di Stasiun Pengamatan Badan Meteorologi, Klimatologi dan Geofisika (BMKG) Kabupaten Seram Bagian Timur, 2020 .....	14
	<i>Observation of Climate Elements at the Meteorology, Climatology and Geophysics Agency Station of Seram Bagian Timur Regency, 2020</i> ...	
<b>2.</b>	<b>PEMERINTAHAN/GOVERNMENT</b>	
<b>2.1</b>	<b>WILAYAH ADMINISTRATIF</b>	
	<b>ADMINISTRATIVE AREA</b>	
2.1.1	Jumlah Desa <sup>1</sup> Menurut Kecamatan di Kabupaten Seram Bagian Timur, 2016–2020 <i>Number of Villages<sup>1</sup> by Subdistrict in Seram Bagian Timur Regency, 2016–2020</i> .....	27
<b>2.2</b>	<b>DEWAN PERWAKILAN RAKYAT DAERAH</b>	
	<b>REGIONAL HOUSE OF REPRESENTATIVE</b>	
2.2.1	Jumlah Anggota Dewan Perwakilan Rakyat Daerah Menurut Partai	

	Politik dan Jenis Kelamin di Kabupaten Seram Bagian Timur, 2020 <i>Number of Regional House of Representatives's Members by Political Parties and Gender in Seram Bagian Timur Regency 2020.....</i>	28
2.2.2	Komposisi Anggota Dewan Perwakilan Rakyat Daerah Menurut Fraksi dan Jenis Kelamin di Kabupaten Seram Bagian Timur, 2020 <i>Composition of Regional House of Representatives's Members by Political Fraction and Gender in Seram Bagian Timur Regency 2020 .....</i>	29
2.2.3	Jumlah Respon Dari Fraksi-Fraksi DPRD Terhadap LPJ Kepala Daerah (Bupati) di Kabupaten Seram Bagian Timur, 2020 <i>Number of Response From Regional House of Representatives's Fractions to Regent's Accountability Report in Seram Bagian Timur Regency, 2020 .....</i>	30
2.2.3	Jumlah Hearing DPRD dan Peserta di Kabupaten Seram Bagian Timur, 2020 <i>Number of Regional House of Representatives's Hearing and Participants in Seram Bagian Timur Regency, 2020.....</i>	31
<b>2.3</b>	<b>SUMBER DAYA MANUSIA</b>	
	<b>HUMAN RESOURCES</b>	
2.3.1	Jumlah Pegawai Negeri Sipil Menurut Jabatan dan Jenis Kelamin, Desember 2019 dan Desember 2020 <i>Number of Civil Servants by Occupation and Gender, Desember 2019 dan Desember 2020 .....</i>	32
2.3.2	Jumlah Pegawai Negeri Sipil Menurut Tingkat Pendidikan dan Jenis Kelamin, Desember 2019 dan Desember 2020 <i>Number of Civil Servants by Educational Level and Gender, December 2019 and December 2020 .....</i>	34
2.3.3	Jumlah Pegawai Negeri Sipil Menurut Tingkat Kepangkatan dan Jenis Kelamin, Desember 2019 dan Desember 2020 .....	36
2.3.4	Banyaknya Calon Pegawai/Pegawai Negeri Sipil Instansi/Lembaga Vertikal dan Polri Menurut Golongan di Kabupaten Seram Bagian Timur, 2020 <i>Number of Vertical Institutes Civil Servants and Indonesian National Police by Classification in Seram Bagian Timur Regency, 2020.....</i>	38

2.3.5	Banyaknya Calon Pegawai/Pegawai Negeri Sipil Instansi/Lembaga Vertikal dan Polri Menurut Pendidikan di Kabupaten Seram Bagian Timur, 2020 <i>Number of Vertical Institutes Civil Servants and Indonesian National Police by Education in Seram Bagian Timur Regency, 2020 .....</i>	39
2.3.6	Banyaknya Calon Pegawai/Pegawai Negeri Sipil Instansi/Lembaga Vertikal dan Polri Menurut Jenis Kelamin di Kabupaten Seram Bagian Timur, 2020 <i>Number of Vertical Institutes Civil Servants and Indonesian National Police by Gender in Seram Bagian Timur Regency, 2020.....</i>	40
<b>2.4</b>	<b>KEUANGAN PEMERINTAH</b> <b>GOVERNMENT FINANCE</b>	
2.4.1	Realisasi Pendapatan Pemerintah Kabupaten Seram Bagian Timur Menurut Jenis Pendapatan (ribu rupiah), 2017–2020 <i>Actual Seram Bagian Timur Regency Government Revenues by Kind of Revenues (thousand rupiahs), 2017–2020.....</i>	41
2.4.2	Realisasi Belanja Pemerintah Kabupaten Seram Bagian Timur Menurut Jenis Belanja (ribu rupiah), 2017–2020 <i>Actual Seram Bagian Timur Regency Government Expenditures by Kind of Expenditures (thousand rupiahs), 2017–2020.....</i>	43
<b>3.</b>	<b>PENDUDUK DAN KETENAGAKERJAAN</b> <b>POPULATION AND EMPLOYMENT</b>	
<b>3.1</b>	<b>PENDUDUK</b> <b>POPULATION</b>	
3.1.1	Penduduk, Laju Pertumbuhan Penduduk per Tahun, Distribusi Persentase Penduduk, Kepadatan Penduduk, Rasio Jenis Kelamin Penduduk Menurut Kecamatan di Kabupaten Seram Bagian Timur, 2020 <i>Population, Annual Population Growth Rate, Percentage Distribution of Population, Population Density, and Population Gender Ratio by Subdistrict in Seram Bagian Timur Regency, 2020.....</i>	59
3.1.2	Jumlah Penduduk Menurut Kelompok Umur dan Jenis Kelamin di Kabupaten Seram Bagian Timur, 2020 <i>Number of Population by Age Groups and Gender in Seram Bagian</i>	

	Halaman Page
	62
3.1.3 Jumlah Penduduk Menurut Kelompok Umur Generasi di Kabupaten Seram Bagian Timur, 2020	62
<i>Number of Population by Generation Age Groups in Seram Bagian Timur Regency, 2020</i> .....	63
<b>3.2 KETENAGAKERJAAN</b>	
<b>EMPLOYMENT</b>	
3.2.1 Jumlah Penduduk Berumur 15 Tahun Keatas Menurut Jenis Kegiatan Selama Seminggu yang Lalu dan Jenis Kelamin di Kabupaten Seram Bagian Timur, 2020	
<i>Population Aged 15 Years and Over by Type of Activity During The Previous Week and Gender in Seram Bagian Timur Regency, 2020</i> .....	64
3.2.2 Penduduk Berumur 15 Tahun ke Atas Menurut Pendidikan Tertinggi yang Ditamatkan dan Jenis Kegiatan Selama Seminggu yang Lalu di Kabupaten Seram Bagian Timur, 2020	
<i>Population 15 Years of Age and Over by Educational Attainment and Type of Activity During the Previous Week in Seram Bagian Timur Regency, 2020</i> .....	65
3.2.3 Penduduk Berumur 15 Tahun Ke Atas yang Bekerja Selama Seminggu yang Lalu Menurut Status Pekerjaan Utama dan Jenis Kelamin di Kabupaten Seram Bagian Timur, 2020	
<i>Population 15 Years of Age and Over who Worked During The Previous Week by Main Employment Status and Gender in Seram Bagian Timur Regency, 2020</i> .....	67
3.2.4 Jumlah Pencari Kerja yang Terdaftar Menurut Pendidikan Tertinggi dan Jenis Kelamin di Kabupaten Seram Bagian Timur, 2020	
<i>Number of Registered Job Applicants by Educational Attainment and Gender in Seram Bagian Timur Regency, 2020</i> .....	68
3.2.5 Jumlah Pendaftar, Penerima, Penempatan, Dan Penghapusan Tenaga Kerja Menurut Jenis Kelamin Dirinci per Bulan di Kabupaten Seram Bagian Timur, 2019-2020	
<i>Number of Registration, Acception, Placement, and Removal of Labor by Gender per Month in Seram Bagian Timur Regency, 2019-2020</i> .....	69
3.2.6 Jumlah Pendaftar, Penerima, Dan Penempatan Tenaga Kerja Menurut Pendidikan Dirinci per Bulan di Kabupaten Seram Bagian	



Timur, 2019-2020  
*Number of Registration, Acceptation, and Placement of Labor by Education per Month in Seram Bagian Timur Regency, 2019-2020* ..... 71

**4. SOSIAL DAN KESEJAHTERAAN RAKYAT**

**SOCIAL AND WELFARE**

**4.1 PENDIDIKAN**

**EDUCATION**

4.1.1 Jumlah Sekolah, Guru, dan Murid Taman Kanak-Kanak (TK) di Bawah Kementerian Pendidikan dan Kebudayaan Menurut Kecamatan di Kabupaten Seram Bagian Timur, 2019/2020 dan 2020/2021  
*Number of Schools, Teachers, and Pupils in Kindergarten Under The Ministry of Education and Culture by Subdistrict in Seram Bagian Timur Regency, 2019/2020 and 2020/2021* ..... 91

4.1.2 Jumlah Sekolah, Guru, dan Murid Raudatul Athfal (RA) di Bawah Kementerian Agama Menurut Kecamatan Kabupaten Seram Bagian Timur, 2019/2020  
*Number of Schools, Teachers, and Pupils in Raudatul Athfal (RA) Under The Ministry of Religious Affairs by Subdistrict in Seram Bagian Timur Regency, 2019/2020* ..... 94

4.1.3 Jumlah Sekolah, Guru, dan Murid Sekolah Dasar (SD) di Bawah Kementerian Pendidikan dan Kebudayaan Menurut Kecamatan di Kabupaten Seram Bagian Timur, 2019/2020 dan 2020/2021  
*Number of Schools, Teachers, and Pupils in Primary Schools Under The Ministry of Education and Culture by Subdistrict in Seram Bagian Timur Regency, 2019/2020 and 2020/2021* ..... 95

4.1.4 Jumlah Sekolah, Guru, dan Murid Madrasah Ibtidaiyah (MI) di Bawah Kementerian Agama Menurut Kecamatan di Kabupaten Seram Bagian Timur, 2019/2020  
*Number of Schools, Teachers, and Pupils in Madrasah Ibtidaiyah (MI) Under The Ministry of Religious Affairs by Subdistrict in Seram Bagian Timur Regency, 2019/2020* ..... 98

4.1.5 Jumlah Sekolah, Guru, dan Murid Sekolah Menengah Pertama (SMP) di Bawah Kementerian Pendidikan dan Kebudayaan Menurut

	Kecamatan di Kabupaten Seram Bagian Timur, 2019/2020 dan 2020/2021 <i>Number of Schools, Teachers, and Pupils in Junior High Schools Under The Ministry of Education and Culture by Subdistrict in Seram Bagian Timur Regency, 2019/2020 and 2020/2021</i> .....	101
4.1.6	Jumlah Sekolah, Guru, dan Murid Madrasah Tsanawiyah (MTs) di Bawah Kementerian Agama Menurut Kecamatan di Kabupaten Seram Bagian Timur, 2019/2020 <i>Number of Schools, Teachers, and Pupils in Madrasah Tsanawiyah (MTs) Under The Ministry of Religious Affairs by Subdistrict in Seram Bagian Timur Regency, 2019/2020</i> .....	104
4.1.7	Jumlah Sekolah, Guru, dan Murid Sekolah Menengah Atas (SMA) di Bawah Kementerian Pendidikan dan Kebudayaan Menurut Kecamatan di Kabupaten Seram Bagian Timur, 2019/2020 dan 2020/2021 <i>Number of Schools, Teachers, and Pupils in Senior High Schools Under The Ministry of Education and Culture by Subdistrict in Seram Bagian Timur Regency, 2019/2020 and 2020/2021</i> .....	107
4.1.8	Jumlah Sekolah, Guru, dan Murid Sekolah Menengah Kejuruan (SMK) di Bawah Kementerian Pendidikan dan Kebudayaan Menurut Kecamatan di Kabupaten Seram Bagian Timur, 2019/2020 dan 2020/2021 <i>Number of Schools, Teachers, and Pupils in Vocational High Schools Under The Ministry of Education and Culture by Subdistrict in Seram Bagian Timur Regency, 2019/2020 and 2020/2021</i> .....	110
4.1.9	Jumlah Sekolah, Guru, dan Murid Madrasah Aliyah (MA) di Bawah Kementerian Agama Menurut Kecamatan di Kabupaten Seram Bagian Timur, 2019/2020 <i>Number of Schools, Teachers, and Pupils in Madrasah Aliyah (MA) Under the Ministry of Religious Affairs by Subdistrict in Seram Bagian Timur Regency, 2019/2020</i> .....	113
4.1.10	Jumlah Desa <sup>1</sup> /Kelurahan yang Memiliki Fasilitas Sekolah Menurut Kecamatan dan Tingkat Pendidikan, 2018 – 2020 <i>Number of Villages<sup>1</sup> Having Educational Facilities by Subdistrict and Educational Level, 2018 - 2020</i> .....	116
4.1.11	Angka Partisipasi Murni (APM) dan Angka Partisipasi Kasar (APK) Menurut Jenjang Pendidikan di Kabupaten Seram Bagian Timur, 2019 dan 2020 <i>Net Participation Rates and Gross Participation Rates by Educational</i>	

*Level in Seram Bagian Timur Regency, 2019 and 2020*..... 121

**4.2 KESEHATAN**

**HEALTH**

4.2.1 Jumlah Desa<sup>1</sup>/Kelurahan Yang Memiliki Sarana Kesehatan Menurut Kecamatan, 2018 -2020  
*Number of Villages<sup>1</sup> Having Health Facilities by Subdistrict, 2018-2020*..... 122

4.2.2 Jumlah Tenaga Kesehatan Menurut Kecamatan di Kabupaten Seram Bagian Timur, 2020  
*Number of Medical Personnel by Subdistrict in Seram Bagian Timur Regency, 2020* ..... 128

4.2.3 Persentase Penduduk yang Mempunyai Keluhan Kesehatan Selama Sebulan Terakhir Menurut Kecamatan, 2016–2020 .....  
*Percentage of People Who Had Health Complaint During a Month Prior to The Survey by Subdistrict, 2016–2020*..... 129

4.2.4 Jumlah Rumah Sakit Umum, Rumah Sakit Khusus, Rumah Sakit/Rumah Bersalin, Puskesmas, Klinik/Balai Kesehatan, Posyandu, dan Polindes Menurut Kecamatan, 2019 dan 2020  
*Number of General Hospital, Special Hospital, Maternity Hospital and Public Health Center, Medical Clinic, Integrated Service Post, Village maternity Cottage by Subdistrict, 2019 and 2020*..... 130

4.2.5 Banyaknya Tenaga Kesehatan pada Rumah Sakit menurut Kecamatan di Kabupaten Seram Bagian Timur, 2020  
*Number of Health Personnel at Hospital by Subdistrict in Seram Bgajian Timur Regency, 2020* ..... 133

4.2.6 Jumlah Persebaran Klinik Keluarga Berencana (KKB) dan Pos Pelayanan Keluarga Berencana Desa (PPKBD) Menurut Kecamatan, 2020  
*Number of Family Planning Clinics and Village Family Planning Service Units by Subdistrict in Seram Bagian Timur Regency, 2020* ..... 135

4.2.7 Jumlah Persebaran Klasifikasi Penggunaan Metode Kontrasepsi Menurut Kecamatan, 2020  
*Number of Contraception Methods Used by Subdistrict in Seram Bagian Timur Regency, 2020*..... 136

**4.3 AGAMA DAN SOSIAL LAINNYA**

**RELIGION AND OTHER SOCIAL AFFAIRS**

4.3.1	Jumlah Penduduk Menurut Kecamatan dan Agama yang Dianut di Kabupaten Seram Bagian Timur, 2018 <i>Population by Subdistrict and Religion in Seram Bagian Timur Regency, 2018.....</i>	138
4.3.2	Jumlah Tempat Peribadatan Menurut Kecamatan di Kabupaten Seram Bagian Timur, 2018 <i>Number of Places of Worship by Subdistrict in Seram Bagian Timur Regency, 2018 .....</i>	139
4.3.3	Jumlah Jemaah Haji Yang Diberangkatkan Ke Tanah Suci/Mekah Menurut Jenis Kelamin dan Kecamatan di Kabupaten Seram Bagian Timur, 2020 <i>Number of Places of Worship by Subdistrict and Religion in Seram Bagian Timur Regency, 2020.....</i>	140
4.3.4	Jumlah Desa <sup>1</sup> /Kelurahan yang Mengalami Bencana Alam <sup>2</sup> Menurut Kecamatan di Kabupaten Seram Bagian Timur, 2018, 2019, dan 2020 <i>Number of Villages<sup>1</sup>/Kelurahan that Had Natural Disaster<sup>2</sup> by Subdistrict in Seram Bagian Timur Regency, 2018, 2019, dan 2020.....</i>	141
4.3.5	Tambahan Narapidana Pada Lembaga Pemasyarakatan Geser Berdasarkan Putusan Pengadilan Menurut Bulan dan Jenis Tindakan Pidana (Orang), 2020 <i>The Captive Additional in The Institution Community Prison of Geser by The Court Decision According to The Month and Kind of Crime Action (Person), 2020.....</i>	144
4.3.6	Tambahan Narapidana Pada Lembaga Pemasyarakatan Geser Berdasarkan Putusan Pengadilan Menurut Bulan dan Jenis Tindakan Pidana (Orang), 2020 <i>The Captive Additional in The Institution Community Prison of Geser by The Court Decision According to The Month and Kind of Crime Action (Person), 2020.....</i>	146
4.3.7	Jumlah Perkara Yang Terdaftar dan Diterima Pada Pengadilan Agama Dirinci per Bulan*), 2020 <i>Number of Registration Case then Accepted at The Religion Court specified by Month*), 2020 .....</i>	147
4.3.8	Jumlah Perkara Yang Diproses dan Diputuskan Pada Pengadilan	

	Agama Dirinci per Bulan*), 2020 <i>Number of Proccesed Case then Concluded at The Religion Court specified by Month*), 2020 .....</i>	155
4.3.9	Jumlah Perkara dan Terdakwa/Tertuduh yang Diselesaikan Menurut Jenis Penyelesaian di Kabupaten Seram Bagian Timur, 2020 <i>Number of Proccesed Case and Convicts That Have Been Solved by Solution Type in Seram Bagian Timur Regency, 2020 .....</i>	165
4.3.10	Jumlah Perkara dan Terdakwa/Tertuduh yang Diselesaikan Menurut Jenis Penyelesaian di Kabupaten Seram Bagian Timur, 2020 <i>Number of Proccesed Case and Convicts That Have Been Solved by Solution Type in Seram Bagian Timur Regency, 2020 .....</i>	166
4.3.11	Banyaknya Terdakwa/Tertuduh yang Diselesaikan Pengadilan Dirinci Menurut Pidana/Hukum di Kabupaten Seram Bagian Timur, 2020 <i>Number of Defendant/Accused Who Have Been Solved by The Court Specified by The Law/Punishment in Seram Bagian Timur Regency, 2020 .....</i>	167
4.3.12	Banyaknya Terdakwa/Tertuduh yang Diselesaikan Pengadilan Menurut Sikap Keputusan Pengadilan di Kabupaten Seram Bagian Timur, 2020 <i>Number of Defendants/Accused Who Have Been Solved by the Court According to the Behavior's Attitude of The Court's Decision , 2020 .....</i>	168
4.3.13	Jumlah Kejahatan yang dilaporkan pada Polres Seram Bagian Timur Menurut Jenis dirinci Per Bulan di Kabupaten Seram Bagian Timur, 2020 <i>Number of Criminal Which Reported to the Seram Bagian Timur of Police Resort According to motive Specified by Month in Seram Bagian Timur Regency, 2020 .....</i>	169
4.3.14	Jumlah Perkara yang Diterima dan Diselesaikan di Kabupaten Seram Bagian Timur, 2016-2020 <i>Number of Cases that Accepted and Resolved in Seram Bagian Timur Regency, 2016-2020.....</i>	174
4.3.15	Jumlah Kecelakaan dan Korban lalu Lintas di Kabupaten Seram Bagian Timur, 2020 <i>Number of Cases that Accepted and Resolved by Month in Seram Bagian Timur Regency, 2020.....</i>	175
4.3.16	Jumlah Tahanan pada Kejaksaan Negeri Seram Bagian Timur Menurut Jenis Pidana di Kabupaten Seram Bagian Timur, 2020 <i>Number of Prisoners in Seram Bagian Timur Public Prosecutor by Crime</i>	

	Halaman Page
	176
4.3.17	177
<b>4.4 KEMISKINAN</b>	
<b>POVERTY</b>	
4.4.1	178
4.4.2	179
4.4.3	180
<b>5. PERTANIAN, KEHUTANAN, PETERNAKAN DAN PERIKANAN</b>	
<b>AGRICULTURE, FORESTRY, LIVESTOCK AND FISHERY</b>	
<b>5.1 HORTIKULTURA</b>	
<b>HORTICULTURE</b>	
5.1.1	193
5.1.2	196
5.1.5	

	Tanaman di Kabupaten Seram Bagian Timur (m <sup>2</sup> ), 2019 dan 2020 <i>Harvested Area of Medicinal Plants by Subdistrict and Kind of Plant in Seram Bagian Timur Regency (m<sup>2</sup>), 2019 and 2020</i> .....	199
5.1.6	Produksi Tanaman Biofarmaka Menurut Kecamatan dan Jenis Tanaman di Kabupaten Seram Bagian Timur (kg), 2019 and 2020 <i>Production of Medicinal Plants by Subdistrict and Kind of Plant in Seram Bagian Timur Regency (kg), 2019 and 2020</i> .....	201
5.1.7	Luas Panen Tanaman Hias Menurut Kecamatan dan Jenis Tanaman di Kabupaten Seram Bagian Timur (m <sup>2</sup> ), 2019 and 2020 <i>Harvested Area of Ornamental Plants by Subdistrict and Kind of Plant in Seram Bagian Timur Regency (m<sup>2</sup>), 2019 and 2020</i> .....	203
5.1.8	Produksi Tanaman Hias Menurut Kecamatan dan Jenis Tanaman di Kabupaten Seram Bagian Timur (tangkai), 2019 and 2020 <i>Production of Ornamental Plants by Subdistrict and Kind of Plant in Seram Bagian Timur Regency (stalks), 2019 and 2020</i> .....	205
5.1.9	Produksi Buah-buahan Menurut Kecamatan dan Jenis Tanaman di Kabupaten Seram Bagian Timur (kuintal), 2019 and 2020 <i>Production of Fruits by Subdistrict and Kind of Plant in Seram Bagian Timur Regency (kuintal), 2019 and 2020</i> .....	207
<b>5.2</b>	<b>TANAMAN PANGAN</b>	
	<b>FOOD CROPS</b>	
5.2.1	Luas Wilayah Menurut Status Penggunaan Lahan di Kabupaten Seram Bagian Timur (Ha), 2020 <i>Area by Land Utilization in Seram Bagian Timur Regency (Ha), 2020</i> ....	210
5.2.2	Luas Tanam, Luas Panen, dan Produksi Padi <sup>1</sup> di Kabupaten Seram Bagian Timur, 2020 <i>Land Area, Harvest Area, and Production of Paddy<sup>1</sup> in Seram Bagian Timur Regency, 2020</i> .....	212
5.2.3	Luas Tanam, Luas Panen, dan Produksi Jagung di Kabupaten Seram Bagian Timur, 2020 <i>Land Area, Harvest Area, and Production of Corn in Seram Bagian Timur Regency, 2020</i> .....	213
5.2.4	Luas Tanam, Luas Panen, dan Produksi Ketela Pohon di Kabupaten	

	Seram Bagian Timur, 2020 <i>Land Area, Harvest Area, and Production of Cassava in Seram Bagian Timur Regency, 2020</i> .....	214
5.2.5	Luas Tanam, Luas Panen, dan Produksi Ketela Rambat di Kabupaten Seram Bagian Timur, 2020 <i>Land Area, Harvest Area, and Production of Sweet Potato in Seram Bagian Timur Regency, 2020</i> .....	215
5.2.6	Luas Tanam, Luas Panen, dan Produksi Kacang Tanah di Kabupaten Seram Bagian Timur, 2020 <i>Land Area, Harvest Area, and Production of Peanuts in Seram Bagian Timur Regency, 2020</i> .....	216
5.2.7	Luas Tanam, Luas Panen, dan Produksi Kacang Hijau di Kabupaten Seram Bagian Timur, 2020 <i>Land Area, Harvest Area, and Production of Mungbeans in Seram Bagian Timur Regency, 2020</i> .....	217
5.2.8	Luas Tanam, Luas Panen, dan Produksi Kacang Kedelai di Kabupaten Seram Bagian Timur, 2020 <i>Land Area, Harvest Area, and Production of Soybeans in Seram Bagian Timur Regency, 2020</i> .....	218
5.2.9	Luas Tanam, Luas Panen, dan Produksi Talas di Kabupaten Seram Bagian Timur, 2020 <i>Land Area, Harvest Area, and Production of Taroes in Seram Bagian Timur Regency, 2020</i> .....	219
<b>5.3</b>	<b>PERIKANAN</b>	
	<b>FISHERY</b>	
5.3.1	Jumlah Rumah Tangga Perikanan (RTP) Menurut Kecamatan dan Subsektor di Kabupaten Seram Bagian Timur, 2019 dan 2020 <i>Number of Fishery Household by Subdistrict and Subsector in Seram Bagian Timur Regency, 2019 and 2020</i> .....	220
5.3.2	Produksi Perikanan Tangkap Menurut Kecamatan dan Subsektor di Kabupaten Seram Bagian Timur (Ton), 2019 dan 2020 <i>Production of Fishery by Subdistrict and Subsector in Seram Bagian Timur Regency (Ton), 2019 and 2020</i> .....	221



5.3.3	Nilai Produksi Perikanan Tangkap Menurut Kecamatan dan Subsektor di Kabupaten Seram Bagian Timur (juta rupiah), 2020 <i>Production Value of Fishery by Subdistrict and Subsector in Seram Bagian Timur Regency (million rupiah), 2020.....</i>	222
5.3.4	Jumlah Perahu/Kapal Menurut Kecamatan dan Jenis Kapal di Kabupaten Seram Bagian Timur, 2020 <i>Number of Boats by Subdistrict and Types in Seram Bagian Timur Regency, 2020.....</i>	223
5.3.5	Jumlah Alat Penangkapan Ikan Menurut Kecamatan dan Jenis di Kabupaten Seram Bagian Timur, 2020 <i>Number of Fish Gear by Subdistrict and Types in Seram Bagian Timur Regency, 2020.....</i>	225
5.3.6	Produksi Perikanan Laut Dirinci Per Jenis Ikan di Kabupaten Seram Bagian Timur (Ton), 2020 <i>Production of Fishery Detailed by Fish Types in Seram Bagian Timur Regency (Ton), 2020.....</i>	229
5.3.7	Jumlah dan Nilai Perdagangan Internasional dan Antarpulau Komoditi Perikanan Kabupaten Seram Bagian Timur, 2020 <i>Number and Export and Inter-Island Trade Value of Fishery Commodities of Seram Bagian Timur Regency, 2020.....</i>	231
5.3.8	Produksi dan Nilai Produksi Ikan Laut Hasil Olahan dan Awetan Dirinci Per Jenis Olahan di Kabupaten Seram Bagian Timur, 2020 <i>Production and Production Value of Processed and Preserved Fish Product in Seram Bagian Timur Regency, 2020.....</i>	232
5.3.9	Pendapatan Perkapita Nelayan Menurut Kecamatan di Kabupaten Seram Bagian Timur, 2020 <i>Income Percapita of Fisherman by Subdistrict in Seram Bagian Timur Regency, 2020.....</i>	234
5.3.10	Luas dan Kondisi Terumbu Karang, Mangrove, dan Padang Lamun Menurut Kecamatan di Kabupaten Seram Bagian Timur, 2020 <i>Area and Condition of Coral Reefs, Mangrove Forest, and Seagrass by Subdistrict in Seram Bagian Timur Regency, 2020.....</i>	236
5.3.11	Jumlah Rumah Tangga Perikanan Budidaya Menurut Kecamatan dan Jenis Budidaya di Kabupaten Seram Bagian Timur, 2020	

	Halaman Page
	<i>Number of Aquaculture Household by Subdistrict and Aquaculture Types in Seram Bagian Timur Regency, 2020</i> .....
	239
5.3.12	Produksi Perikanan Budidaya Menurut Kecamatan dan Jenis Budidaya di Kabupaten Seram Bagian Timur (Ton), 2020 <i>Production of Aquaculture by Subdistrict and Aquaculture Types in Seram Bagian Timur Regency (Ton), 2020</i> .....
	240
5.3.13	Produksi dan Nilai Produksi Perikanan Budidaya Menurut Jenis Ikan dan Rumput Laut di Kabupaten Seram Bagian Timur, 2020 <i>Production of Aquaculture by Subdistrict and Aquaculture Types in Seram Bagian Timur Regency, 2020</i> .....
	241
<b>5.4</b>	<b>KEHUTANAN</b>
	<b>FORESTY</b>
5.4.1	Luas Kawasan Hutan dan Perairan Menurut Kecamatan di Kabupten Seram Bagian Timur (hektar), 2020 <i>Forest and Inland Water Area by Subdistrict in Seram Bagian Timur Regency (hectare), 2020</i> .....
	242
<b>5.5</b>	<b>PETERNAKAN</b>
	<b>LIVESTOCK</b>
5.5.1	Populasi Ternak Menurut Kecamatan dan Jenis Ternak di Kabupaten Seram Bagian Timur (Ekor), 2020 <i>Livestock Population by Subdistrict and Kind of Livestock in Seram Bagian Timur Regency, 2020</i> .....
	243
5.5.2	Populasi Unggas Menurut Kecamatan dan Jenis Unggas di Kabupaten Seram Bagian Timur (Ekor), 2020 <i>Poultry Population by Subdistrict and Kind of Poultry in Seram Bagian Timur Regency, 2020</i> .....
	244
<b>6.</b>	<b>INDUSTRI, PERTAMBANGAN, DAN ENERGI</b>
	<b>INDUSTRY, MINING, AND ENERGY</b>
6.1	Daya Terpasang, Produksi, dan Distribusi Listrik PT. PLN (Persero) pada Cabang/Ranting PLN di Kabupaten Seram Bagian Timur, 2016-2020 <i>Installed Electricity Power, Production, and Distribution of PT. PLN (Persero) at PLN Branch in Seram Bagian Timur Regency, 2016-2020</i> ....
	253

6.2	Jumlah Pelanggan Listrik Menurut Kecamatan pada Cabang/ Ranting PLN di Kabupaten Seram Bagian Timur, 2016–2020 <i>Number of Electricity Customers by Subdistrict at PLN Branch in Seram Bagian Timur Regency, 2016–2020</i> .....	254
<b>7.</b>	<b>PARIWISATA</b>	
	<b>TOURISM</b>	
7.1	Jumlah Rumah Makan/Restoran Menurut Kecamatan di Kabupaten Seram Bagian Timur, 2017–2020 <i>Number of Restaurants by Subdistrict in Seram Bagian Timur Regency, 2017–2020</i> .....	265
7.2	Nama Akomodasi, Alamat, Kamar, Tempat Tidur di Kabupaten Seram Bagian Timur, 2020 <i>Names of Accomodation, Address, Rooms, and Beds in Seram Bagian Timur Regency, 2020</i> .....	266
7.3	Nama Akomodasi Berdasarkan Klasifikasi di Kabupaten Seram Bagian Timur, 2020 <i>Names of Accomodation Based on Classification in Seram Bagian Timur Regency, 2020</i> .....	268
7.4	Jumlah Objek Wisata di Kabupaten Seram Bagian Timur, 2019–2020 <i>Number of Tourism Object in Seram Bagian Timur Regency, 2019– 2020</i> .....	270
7.5	Nama Objek Wisata Berdasarkan Klasifikasi di Kabupaten Seram Bagian Timur, 2020 <i>Names of Tourism Object Based on Classification in Seram Bagian Timur Regency, 2020</i> .....	271
7.6	Perkembangan Jumlah Pengunjung Objek Wisata di Kabupaten Seram Bagian Timur, 2015–2020 .....	272
	<i>Development of Visitor's Number of Tourism Object in Seram Bagian Timur Regency, 2015–2020</i> .....	

<b>8.</b>	<b>TRANSPORTASI DAN KOMUNIKASI/TRANSPORTATION AND COMMUNICATION</b>	
<b>8.1</b>	<b>TRANSPORTASI TRANSPORTATION</b>	
8.1.1	Panjang Jalan <sup>1</sup> Menurut Tingkat Kewenangan Pemerintahan di Kabupaten Seram Bagian Timur (km), 2018–2020 <i>Length of Roads<sup>1</sup> by Level of Government Authority in Seram Bagian Timur Regency (km), 2018–2020</i> .....	283
8.1.2	Panjang Jalan Menurut Jenis Permukaan Jalan di Kabupaten Seram Bagian Timur (km), 2018–2020 <i>Length of Roads by Type of Road Surface in Seram Bagian Timur Regency (km), 2018–2020</i> .....	284
8.1.3	Panjang Jalan Menurut Kondisi Jalan di Kabupaten Seram Bagian Timur (km), 2018–2020 <i>Length of Roads by Condition of Roads in Seram Bagian Timur Regency (km), 2018–2020</i> .....	285
8.1.4	Jumlah Penumpang Pesawat Menurut Rute Penerbangan per Bulan di Kabupaten Seram Bagian Timur (km), 2020 <i>Number of Passenger bu Flight Routes per Month in Seram Bagian Timur Regency (km), 2020</i> .....	286
8.1.5	Nama Pelabuhan dan Kedalamannya di Kabupaten Seram Bagian Timur (m), 2019 <i>Name of Harbors and The Deep of Harbors in Seram Bagian Timur Regency (m), 2019</i> .....	287
<b>8.2</b>	<b>KOMUNIKASI COMMUNICATION</b>	
8.2.1	Jumlah Kantor Pos Pembantu Menurut Kecamatan di Kabupaten Seram Bagian Timur, 2017–2020 <i>Number of Post Offices Subsidiaries by Subdistrict in Seram Bagian Timur Regency, 2017–2020</i> .....	288
8.2.2	Banyaknya Pos Dalam Negeri Yang Diterima dan Dikirim Melalui Kantor Pos Bula, 2020 <i>Number of Post Letter Which Accepted and Sent via Bula Post Office,</i>	

	Halaman Page
2020.....	289
8.2.3 Banyaknya Wesel Yang Diterima dan Dikirim Melalui Kantor Pos Bula, 2020 <i>Number of Postal Rate Money Which Accepted and Sent via Bula Post Office, 2020.....</i>	290
8.2.4 Kapasitas Sentral Telepon Menurut Lokasi di Kabupaten Seram Bagian Timur, 2016-2020 <i>Central Telephone Capacity by Subdistrict in Seram Bagian Timur Regency, 2016-2020.....</i>	291
<b>9. PERBANKAN DAN KOPERASI</b>	
<b>BANKING AND COOPERATIVE</b>	
<b>9.1 PERBANKAN</b>	
<b>BANKING</b>	
9.1.1 Jumlah Kantor BPR Menurut Kelompok BPR di Kabupaten Seram Bagian Timur, 2016–2020 <i>Number of BPR Office by BPR Groups in Seram Bagian Timur Regency, 2016–2020.....</i>	301
9.1.2 Posisi Pinjaman yang Diberikan oleh Bank Perkreditan Rakyat (BPR) pada Kelompok BPR menurut Jenis Penggunaan Per Bulan di Kabupaten Seram Bagian Timur, 2020 <i>BPR Loan Position to BPR Groups by Utilizing Per Month in Seram Bagian Timur Regency, 2020.....</i>	302
9.1.3 Jumlah Pinjaman Rupiah Bank Umum Berdasarkan Skala Bisnis (UMKM/Non-UMKM) Per Bulan di Kabupaten Seram Bagian Timur, 2020 <i>Number of Banks Loan by Business Scale Per Month in Seram Bagian Timur Regency, 2020 .....</i>	303
9.1.4 Posisi Pinjaman Rupiah Bank Umum pada UMKM Menurut Lapangan Usaha Per Bulan di Kabupaten Seram Bagian Timur, 2020 <i>Bank Loan Position to UMKM by Business Fields Per Month in Seram Bagian Timur Regency, 2020.....</i>	304
9.1.5 Jumlah Rekening dan Nominal Giro, Tabungan, dan Deposito Bank Umum Per Bulan di Kabupaten Seram Bagian Timur, 2020 <i>Number of Account and Nominal of Giro, Saving, and Fixed Deposito in Bank Per Month in Seram Bagian Timur Regency, 2020 .....</i>	305

**9.2 KOPERASI**

**COOPERATIVE**

9.2.1	Jumlah Koperasi Aktif Menurut Kecamatan di Kabupaten Seram Bagian Timur, 2017–2020 <i>Number of Active Cooperative by Subdistrict in Seram Bagian Timur Regency, 2017–2020.....</i>	306
9.2.2	Jumlah Koperasi Menurut Jenis Koperasi dan Kecamatan di Kabupaten Seram Bagian Timur, 2020 <i>Number of Cooperative by Kind of Cooperative and Subdistrict in Seram Bagian Timur Regency, 2020.....</i>	307

**10. PENGELUARAN PENDUDUK**

**POPULATION EXPENDITURE**

10.1	Rata-rata Pengeluaran per Kapita Sebulan Menurut Kelompok Komoditas (rupiah) di Kabupaten Seram Bagian Timur, 2019 dan 2020 <i>Monthly Average Expenditure per Capita by Commodity Group (rupiahs) in Seram Bagian Timur Regency, 2019 and 2020.....</i>	317
10.1	Persentase Pengeluaran per Kapita Sebulan Menurut Kelompok Komoditas di Kabupaten Seram Bagian Timur, 2019 dan 2020 <i>Percentage of Monthly Expenditure per Capita by Commodity Group in Seram Bagian Timur Regency, 2019 and 2020.....</i>	318
10.3	Persentase Penduduk Menurut Golongan Pengeluaran Per Kapita Sebulan di Kabupaten Seram Bagian Timur, 2020 <i>Percentage of Population by Per Capita Spending Group a Month in Seram Bagian Timur Regency, 2020.....</i>	319

**11. PERDAGANGAN**

**TRADE**

11.1	Jumlah Sarana Perdagangan Menurut Jenisnya di Kabupaten Seram Bagian Timur, 2017–2020 <i>Number of Trading Facilities by Type of Facility in Seram Bagian Timur Regency, 2017–2020.....</i>	331
------	--	-----

11.2	Jumlah Pedagang Menurut Kecamatan di Kabupaten Seram Bagian Timur, 2020 <i>Number of Merchants by Subdistrict in Seram Bagian Timur Regency, 2020</i> .....	332
11.3	Jumlah Perusahaan Menurut Bentuk Badan Hukum di Kabupaten Seram Bagian Timur, 2017-2020 <i>Number of Establishments by Type of Business Entity in Seram Bagian Timur Regency, 2017-2020</i> .....	333
<b>12.</b>	<b>SISTEM NERACA REGIONAL</b> <b>SYSTEM OF REGIONAL ACCOUNTS</b>	
12.1.	Produk Domestik Regional Bruto Atas Dasar Harga Berlaku Menurut Lapangan Usaha di Kabupaten Seram Bagian Timur (miliar rupiah), 2016–2020 <i>Gross Regional Domestic Product at Current Market Prices by Industry in Seram Bagian Timur Regency (billion rupiahs), 2016–2020</i> .....	343
12.2	Produk Domestik Regional Bruto Atas Dasar Harga Konstan 2010 Menurut Lapangan Usaha di Kabupaten Seram Bagian Timur (miliar rupiah), 2016–2020 <i>Gross Regional Domestic Product at 2010 Constant Market Prices by Industry in Seram Bagian Timur Regency (billion rupiahs), 2016–2020</i> .....	345
12.3	Distribusi Persentase Produk Domestik Regional Bruto Atas Dasar Harga Berlaku Menurut Lapangan Usaha di Kabupaten Seram Bagian Timur, 2016–2020 <i>Percentage Distribution of Gross Regional Domestic Product at Current Market Prices by Industry in Seram Bagian Timur Regency, 2016–2020</i> .....	347
12.4	Laju Pertumbuhan Produk Domestik Regional Bruto Atas Dasar Harga Konstan 2010 Menurut Lapangan Usaha di Kabupaten Seram Bagian Timur (persen), 2017–2020 <i>Growth Rate of Gross Regional Domestic Product at 2010 Constant Market Prices by Industry in Seram Bagian Timur Regency (percent), 2017–2020</i> .....	349
12.5	Indeks Implisit Produk Domestik Regional Bruto Atas Dasar Harga Konstan 2010 Menurut Lapangan Usaha di Kabupaten Seram Bagian Timur (persen), 2017–2020	

	<i>Implicit Index of Gross Regional Domestic Product at 2010 Constant Market Prices by Industry in Seram Bagian Timur Regency (percent), 2017–2020</i> .....	351
12.6	Laju Implisit Produk Domestik Regional Bruto Atas Dasar Harga Konstan 2010 Menurut Lapangan Usaha di Kabupaten Seram Bagian Timur (persen), 2017–2020 <i>Implicit Growth of Gross Regional Domestic Product at 2010 Constant Market Prices by Industry in Seram Bagian Timur Regency (percent), 2017–2020</i> .....	353
12.7	Produk Domestik Regional Bruto Atas Dasar Harga Berlaku Menurut Jenis Pengeluaran di Kabupaten Seram Bagian Timur (miliar rupiah), 2016–2020 <i>Gross Regional Domestic Product at Current Market Prices by Type of Expenditure in Seram Bagian Timur Regency (billion rupiahs), 2016–2020</i> .....	354
12.8	Produk Domestik Regional Bruto Atas Dasar Harga Konstan 2010 Menurut Jenis Pengeluaran di Kabupaten Seram Bagian Timur (miliar rupiah), 2016–2020 <i>Gross Regional Domestic Product at 2010 Constant Market Prices by Type of Expenditure in Seram Bagian Timur Regency (billion rupiahs), 2016–2020</i> .....	356
<b>13.</b>	<b>PERBANDINGAN ANTAR KABUPATEN/KOTA REGENCY/MUNICIPAL COMPARISON</b>	
13.1	Jumlah Penduduk Menurut Kabupaten/Kota di Provinsi Maluku (ribu), 2016–2020 <i>Population by Regency/Municipality in Maluku Province (thousand), 2016–2020</i> .....	365
13.2	Laju Pertumbuhan Produk Domestik Regional Bruto Atas Dasar Harga Konstan 2010 Menurut Kabupaten/Kota di Provinsi Maluku (persen), 2016–2020 <i>Rate of Growth of Gross Regional Domestic Products at Constant 2010 Prices by Regency/Municipality in Maluku Province (percent), 2016–2020</i> .....	366



13.3	Jumlah Penduduk Miskin Menurut Kabupaten/Kota di Provinsi Maluku (ribu), 2016–2020 <i>Number of Poor Population by Regency/Municipality in Maluku Province (thousand), 2016–2020</i> .....	367
13.4	Indeks Pembangunan Manusia Menurut Kabupaten/Kota di Provinsi Maluku, 2016–2020 <i>uman Development Index by Regency/Municipality in Maluku Province, 2016–2020</i> .....	368
13.5	Angka Harapan Hidup Menurut Kabupaten/Kota di Provinsi Maluku, 2016–2020 <i>Life Expectancy Rate by Regency/Municipality in Maluku Province, 2016–2020</i> .....	369



## DAFTAR GAMBAR/LIST OF FIGURES

		Halaman <i>Page</i>
1.1	Luas Daerah menurut Kecamatan (%) di Kabupaten Seram bagian Timur, 2020 <i>Area of Subdistrict (%) in Seram Bagian Timur regency, 2020.....</i>	9
1.2	Jarak dari Ibukota Kecamatan ke Ibukota Kabupaten di Kabupaten Seram bagian Timur (km), 2020 <i>Distance between Subdistrict Capital to Regency Capital in Seram Bagian Timur (km), 2020.....</i>	10
2.1	Jumlah Desa Menurut Kecamatan di Kabupaten Seram Bagian Timur, 2016–2020 <i>Number of Villages by Subdistrict in Seram Bagian Timur Regency, 2016–2020 .....</i>	25
2.2	Jumlah Pegawai Negeri Sipil Menurut Tingkat Pendidikan dan Jenis Kelamin, Desember 2019 dan Desember 2020 <i>Number of Civil Servants by Educational Level and Sex, December 2019 and December 2020 .....</i>	26
3.1	Jumlah Penduduk Menurut Kelompok Umur Generasi di Kabupaten Seram Bagian Timur, 2020 <i>Number of Population by Generation Age Groups in Seram Bagian Timur Regency, 2020 .....</i>	57
3.2	Kondisi Penduduk Berumur 15 Tahun Keatas Menurut Jenis Kegiatan Selama Seminggu yang Lalu dan Jenis Kelamin di Kabupaten Seram Bagian Timur, 2020 <i>Condition of Population Aged 15 Years and Over by Type of Activity During The Previous Week and Sex in Seram Bagian Timur Regency, 2020.....</i>	58
4.1	Kondisi Jumlah Tenaga Kesehatan di Kabupaten Seram Bagian Timur, 2020 <i>Condition of Medical Personnel in Seram Bagian Timur Regency, 2020</i>	85
4.2	Jumlah Persebaran Klasifikasi Tingkatan Keluarga di Kabupaten Seram bagian Timur, 2020 <i>Number of Family Classification in Seram Bagian Timur Regency, 2020</i>	86

5.1	Produksi Perikanan Tangkap Menurut Kecamatan dan Subsektor di Kabupaten Seram Bagian Timur (Ton), 2019 dan 2020 <i>Production of Fishery by Subdistrict and Subsector in Seram Bagian Timur Regency (Ton), 2019 and 2020.....</i>	191
5.2	Produksi Perikanan Budidaya Menurut Jenis Ikan dan Rumput Laut di Kabupaten Seram Bagian Timur, 2020 <i>Production of Aquaculture by Fishes Type and Seaweed in Seram Bagian Timur Regency, 2020.....</i>	192
6.1	Produksi dan Listrik Terjual PT. PLN (Persero) pada Cabang/Ranting PLN di Kabupaten Seram Bagian Timur (kWh), 2016-2020 <i>Production and Electricity Sold of PT. PLN (Persero) at PLN Branch in Seram Bagian Timur Regency (kWh), 2016-2020.....</i>	251
6.2	Jumlah Pelanggan Listrik Menurut Kecamatan pada Cabang/Ranting PLN di Kabupaten Seram Bagian Timur, 2016–2020 <i>Number of Electricity Customers by Subdistrict at PLN Branch in Seram Bagian Timur Regency, 2016–2020 .....</i>	252
7.1	Jumlah Objek Wisata Berdasarkan Klasifikasi di Kabupaten Seram Bagian Timur, 2019- 2020 <i>Number of Tourism Object Based on Classification in Seram Bagian Timur Regency, 2019-2020.....</i>	263
7.2	Jumlah Rumah Makan/Restoran di Kabupaten Seram Bagian Timur, 2017–2020 <i>Number of Restaurants in Seram Bagian Timur Regency, 2017–2020...</i>	264
8.1	Panjang Jalan Menurut Kondisi Jalan di Kabupaten Seram Bagian Timur (km), 2018–2020 <i>Length of Roads by Condition of Roads in Seram Bagian Timur Regency (km), 2018–2020.....</i>	281
8.2	Jumlah Penumpang Pesawat Menurut Rute Penerbangan per Bulan di Kabupaten Seram Bagian Timur (km), 2020 <i>Number of Passenger bu Flight Routes per Month in Seram Bagian Timur Regency (km), 2020.....</i>	282
9.1	Jumlah Koperasi Aktif di Kabupaten Seram Bagian Timur, 2017–2020	

	<i>Number of Active Cooperative in Seram Bagian Timur Regency, 2017–2020.....</i>	299
9.2	Jumlah Koperasi Menurut Jenis Koperasi di Kabupaten Seram Bagian Timur, 2020 <i>Number of Cooperative by Kind of Cooperative in Seram Bagian Timur Regency, 2020 .....</i>	300
10.1	Persentase Rata-rata Pengeluaran per Kapita Sebulan Pada Kelompok Komoditas Bukan Makanan di Kabupaten Seram Bagian Timur, 2019 dan 2020 <i>Percentage of Average Expenditure per Capita For Non-Food Commodities Group in Seram Bagian Timur Regency, 2019 and 2020..</i>	315
10.2	Rata-rata Pengeluaran per Kapita Sebulan Menurut Kelompok Komoditas Makanan (rupiah) di Kabupaten Seram Bagian Timur, 2020 <i>Monthly Average Expenditure per Capita by Food Commodity Group (rupiahs) in Seram Bagian Timur Regency, 2020.....</i>	316
11.1	Jumlah Sarana Perdagangan Menurut Jenisnya di Kabupaten Seram Bagian Timur, 2017–2020 <i>Number of Trading Facilities by Type of Facility in Seram Bagian Timur Regency, 2017–2020.....</i>	329
11.2	Jumlah Perusahaan Menurut Bentuk Badan Hukum di Kabupaten Seram Bagian Timur, 2017–2020 <i>Number of Establishments by Type of Business Entity in Seram Bagian Timur Regency, 2017–2020.....</i>	330
12.1	Laju Pertumbuhan Produk Domestik Regional Bruto Atas Dasar Harga Konstan 2010 Menurut Lapangan Usaha di Kabupaten Seram Bagian Timur (persen), 2017–2020 <i>Growth Rate of Gross Regional Domestic Product at 2010 Constant Market Prices by Industry in Seram Bagian Timur Regency (percent), 2017–2020.....</i>	341
12.2	Distribusi Persentase Produk Domestik Regional Bruto Atas Dasar Harga Berlaku Menurut Lapangan Usaha di Kabupaten Seram Bagian Timur, 2016–2020 <i>Percentage Distribution of Gross Regional Domestic Product at Current</i>	

	<i>Market Prices by Industry in Seram Bagian Timur Regency, 2016–2020</i>	342
13.1	Laju Pertumbuhan Produk Domestik Regional Bruto Atas Dasar Harga Konstan 2010 Menurut Kabupaten/Kota di Provinsi Maluku (persen), 2020	
	<i>Rate of Growth of Gross Regional Domestic Products at Constant 2010 Prices by Regency/Municipality in Maluku Province (percent), 2020 .....</i>	363
13.2	Jumlah Penduduk Miskin Menurut Kabupaten/Kota di Provinsi Maluku (ribu), 2020	
	<i>Number of Poor Population by Regency/Municipality in Maluku Province (thousand), 2020.....</i>	364

<https://sbt.kab.bps.go.id>

## PENJELASAN UMUM/EXPLANATORY NOTES

Tanda-tanda, satuan-satuan, dan lain-lainnya yang digunakan dalam publikasi ini adalah sebagai berikut:

*Symbols, measurement units, and acronyms which are used in this publication, are as follows:*

### 1. TANDA-TANDA/SYMBOLS

Data tidak tersedia/Data not available .....	: ...
Tidak ada atau nol /Null or zero .....	: -
Data dapat diabaikan/Data negligible .....	: 0
Tanda decimal/Decimal point .....	: ,
Data tidak dapat ditampilkan/Not applicable .....	: NA
Angka estimasi/Estimated figures .....	: e
Angka diperbaiki/Revised figures .....	: r
Angka sementara/Preliminary figures .....	: x
Angka sangat sementara/Very preliminary figures .....	: xx
Angka sangat sangat sementara/Very very preliminary figures .....	: xxx

### 2. SATUAN/UNITS

barel/barrel .....	: 158,99 liter/litres = 1/6,2898 m <sup>3</sup>
hektar (ha)/hectare (ha) .....	: 10 000 m <sup>2</sup>
kilometer (km)/kilometres (km) .....	: 1 000 meter/meters (m)
knot/knot .....	: 1,8523 km/jam (km/hour)
kuintal/quintal .....	: 100 kg
KWh .....	: 1 000 Watt hour
MWh .....	: 1 000 KWh
liter (untuk beras)/litre (for rice) .....	: 0,80 kg
MMSCF .....	: 1/35,3 m <sup>3</sup>
metrik ton (m.ton)/metric ton (m. ton) .....	: 0,98421 long ton = 1 000 kg
ons/ounce .....	: 28,31 gram/grams
ton .....	: 1 000 kg

Satuan lain: buah, dus, butir, helai/lembar, kaleng, batang, pulsa, ton kilometer (ton-km), jam, menit, persen (%).

*Other units: unit, pack, pieces, sheet, tin, pulse, ton-kilometres(ton-km), hour, minute, percent (%).*

Perbedaan angka di belakang koma disebabkan oleh pembulatan angka.  
*The difference in decimal numbers is caused by rounding.*





## DAFTAR SINGKATAN/ LIST OF ABBREVIATIONS

SI	: Stasiun Iklim
SIMPK	: Stasiun Meteorologi Pertanian Khusus
t.t	: Tempat tidur
BCG	: Bacillus Calmette Guerin
DPT	: Difteri, Pertusis, Tetanus
TT	: Tetanus Toxoid
IOT	: Industri Obat Tradisional/ <i>Traditional Medicine Industry</i>
IKOT	: Industri Kecil Obat Tradisional/ <i>Traditional Medicine Small</i>
Alkes	: Alat kesehatan/ <i>Health Kits</i>
PKRT	: Perbekalan Kesehatan Rumah tangga/ <i>Household Health Logistics</i>
Kompl	: Komplemen/ <i>Complement</i>
IRTP	: Industri Pangan Produksi Rumah Tangga/ <i>Foods Home Industry</i>
PBF	: Pedagang Besar Farmasi/ <i>Pharmacy Whole-seller</i>
GFK	: Gudang Farmasi Kab/Kota/Regency/ <i>Municipality Pharmacy Warehouse</i>
RB	: Rumah Bersalin/ <i>Delivery House</i>
Pustu	: Puskesmas pembantu/ <i>Auxiliary Public Health Center</i>
BP	: Balai Pengobatan/ <i>Polyclinic</i>
TPS	: Tempat Pembuangan Sementara / <i>landfill</i>
Jamkesmas	: Jaminan kesehatan masyarakat miskin/ <i>Poor public health insurance</i>
PJKMU	: Program Jaminan Kesehatan Masyarakat Umum
SIUP	: Surat Ijin Usaha Perdagangan/ <i>Trading Permission Letter</i>
TDP	: Tanda Daftar Perusahaan/ <i>Company Registration Identity</i>
API	: Angka Pengenal Importir/ <i>Importer's Identity Number</i>



## Statistik Kunci, 2018–2020 Key Statistics, 2018–2020

Rincian/Description	Satuan/Unit	2018	2019	2020
(1)	(2)	(3)	(4)	(5)
<b>SOSIAL/SOCIAL</b>				
Penduduk <sup>1</sup> /Population <sup>1</sup>	ribu/thousand		114,677	137,972
Laju Pertumbuhan Penduduk <sup>1</sup> /Population Growth <sup>1,7</sup>	%			0,03
Angka Harapan Hidup <sup>1-e<sub>0</sub></sup> /Life Expectancy Rate <sup>1</sup>	tahun/years	58,84	59,16	59,41
Angka Melek Huruf Usia 15+/ <i>Literacy Rate Aged 15+</i>	%			
Tingkat Partisipasi Angkatan Kerja -TPAK <sup>2,3</sup> <i>Labour Force Participation Rate-LFPR<sup>2,3</sup></i>	%			
Tingkat Pengangguran Terbuka-TPT <sup>2</sup> <i>Unemployment Rate-UR<sup>2</sup></i>	%			
Penduduk Miskin <sup>5</sup> /Poor People <sup>4</sup>	ribu/thousand	26,64	26,44	26,69
Persentase Penduduk Miskin <sup>4</sup> <i>Percentage of Poor People<sup>4</sup></i>	%			
Indeks Pembangunan Manusia-IPM <sup>5</sup> <i>Human Development Index<sup>5</sup></i>	–	62,98	63,74	64,12
<b>EKONOMI/ECONOMIC</b>				
Produk Domestik Regional Bruto (PDRB) Harga Berlaku <sup>6</sup> <i>Gross Regional Domestic Bruto (GRDP) at Current Price<sup>6</sup></i>	triliun rupiah <i>trillion rupiahs</i>	2 850,26	2 904,40	2 914,08
Laju Pertumbuhan Ekonomi <sup>7</sup> /Economic Growth <sup>7</sup>	%	0,38	1,00	-0,06
PDRB Per Kapita Harga Berlaku <sup>6,1</sup> <i>Per Capita of GRDP at Current Price<sup>6,1</sup></i>	juta rupiah <i>million rupiahs</i>			

Catatan/Notes: <sup>1</sup> Hasil sensus penduduk Indonesia 2020/*The result of Indonesia population census 2020*

<sup>2</sup> Kondisi Agustus/*Condition at August*

<sup>3</sup> Menggunakan penimbang hasil proyeksi penduduk tahun 2010–2035/*Weighted by the 2010–2035 population projection*

<sup>4</sup> Kondisi Maret/*Condition at March*

<sup>5</sup> Sejak tahun 2010, IPM dihitung dengan metode baru. Komponen IPM metode baru adalah angka harapan hidup saat lahir, harapan lama sekolah, rata-rata lama sekolah, dan pengeluaran per kapita/*Since 2010, HDI is calculated using new method. New HDI component are life expectancy at birth, expected years of schooling, means years of schooling, and expenditure per capita*

<sup>6</sup> Mulai tahun 2010 mengadopsi *System of National Account 2008 (SNA 2008)*/Since 2010 is in line with *System of National Account 2008 (SNA 2008)*

<sup>7</sup> Menggunakan tahun dasar 2010 (2010=100)/*Using 2010 base year (2010=100)*

<sup>8</sup> Menggunakan proyeksi penduduk berdasarkan hasil SP2010/*Using population projection based on SP2010*



01

**GEOGRAFI DAN IKLIM**  
**GEOGRAPHY AND CLIMATE**

Luas Wilayah Kab. SBT  
**5.779,123 km<sup>2</sup>**



**Terdiri dari 62 Pulau**



**PENJELASAN TEKNIS****TECHNICAL NOTES**

1. Secara astronomis, Kabupaten Seram Bagian Timur terletak antara 1290 50' 00" – 1310 50' 00" Bujur Timur dan 020 50' 00" – 040 50' 00" Lintang Selatan.
  2. Berdasarkan posisi geografisnya, Seram Bagian Timur memiliki batas-batas: Utara – Laut Seram; Selatan - Laut Banda; Barat – Kabupaten Maluku Tengah; Timur – Laut Arafuru.
  3. Berdasarkan letak geografisnya, Kabupaten Seram Bagian Timur berada di antara Laut Seram, Laut Banda, Kabupaten Maluku Tengah, dan Laut Arafuru.
  4. Kabupaten Seram Bagian Timur merupakan kabupaten bahari, yang terdiri dari 15 Kecamatan, dan terdiri dari 50 pulau.
  5. Badan Pusat Statistik (BPS) telah melakukan pendataan Potensi Desa (Podes) sejak tahun 1980. Sejak saat itu, Podes dilaksanakan secara rutin sebanyak 3 kali dalam kurun waktu sepuluh tahun untuk mendukung kegiatan Sensus Penduduk, Sensus Pertanian, ataupun Sensus Ekonomi. Dengan demikian, fakta penting terkait ketersediaan infrastruktur dan potensi yang dimiliki oleh setiap wilayah dapat dipantau perkembangannya
1. *Astronomically, the area of Seram Bagian Timur regency lies between 1290 50' 00" – 1310 50' 00" east longitude and 020 50' 00" – 040 50' 00" south latitude.*
  2. *In terms of geographic position, Seram Bagian Timur has boundaries as follows: North – Seram Sea; South – Banda Sea; West – Maluku Tengah Regency; East – Arafuru Sea.*
  3. *In terms of geographic location, Seram Bagian Timur Regency is located between Seram Sea, Banda Sea, Maluku Tengah regency, and Arafuru sea.*
  4. *Seram Bagian Timur Regency is a maritime regency, has 15 districts, and consist of 50 islands.*
  5. *BPS-Statistics Indonesia has already recorded village potential (Podes) since 1980. Since then, Podes regularly implemented 3 (three) times within ten years to support the activities of the Population Census, Agriculture Census, or Economic Census. Thus, important facts related to the availability of infrastructure and the potential possessed by each region can be monitored regularly and continually.*

secara berkala dan terus menerus.

6. Sejak tahun 2008, pendataan Podes mengalami perubahan dengan adanya penambahan kuesioner suplemen kecamatan di Kabupaten Seram Bagian Timur. Penambahan kuesioner tersebut bertujuan untuk meningkatkan manfaat data Podes bagi para konsumen data dan pemerintah daerah dalam perencanaan pembangunan wilayah Kabupaten Seram Bagian Timur.
7. Data Podes merupakan satu-satunya sumber data kewilayahan yang muatannya beragam dan memberi gambaran tentang situasi pembangunan suatu wilayah (regional). Ini berbeda dengan data dari hasil pendekatan rumah tangga yang lebih menekankan pada dimensi aktivitas sektoral. Keduanya sama penting dan menjadi kekayaan BPS.
8. Desa/Kelurahan Tepi Laut adalah desa/kelurahan yang sebagian atau seluruh wilayahnya bersinggungan langsung dengan laut, baik berupa pantai maupun tebing karang.
9. Desa/Kelurahan Bukan Tepi Laut adalah desa/kelurahan yang wilayahnya tidak bersinggungan langsung dengan laut.
6. *Since 2008, Podes has been changed especially in providing additional information from subdistrict in Seram Bagian Timur Regency, using separate questionnaires. The goal of these changes is to provide more benefits for data users and Seram Bagian Timur government in regional development planning.*
7. *Podes data is the only one source of spatial data consisting of various information and providing a picture of development progress in a region. The Podes data are different from data resulted from household surveys focusing on the dimension of sectoral activities. Both kind of data are important and become the trade mark of BPS on the data richness aspect.*
8. *Coastal Village/Coastal Sub-District is a village/sub-district which some areas are intersect/directly adjacent to the sea, either gently sloping/flat beach or cliffs/reef.*
9. *NonCoastal Village/NonCoastal Sub-District is a village which has no area that intersect/directly adjacent to the sea.*



10. Desa/Kelurahan Lereng/Puncak adalah desa/kelurahan yang sebagian besar wilayahnya berada di puncak gunung/pegunungan atau terletak di antara puncak sampai lembah.
10. *Slope/Peak Village/Sub-District is a village/sub-district which the largest part of village/sub-district lies on the highest part of mount/mountain or lies between the peak to the valley.*
11. Desa/Kelurahan lembah adalah desa/kelurahan yang wilayahnya sebagian besar merupakan daerah rendah yang terletak di antara dua gunung/pegunungan atau daerah yang mempunyai kedudukan lebih rendah dibandingkan daerah sekitarnya.
11. *Valley Village/Sub-District area is a village/sub-district with the largest part of the village/sub-district is a low area between two mountains or area that have a position lower than the surrounding areas.*
12. Desa/Kelurahan Dataran adalah desa/kelurahan yang sebagian besar wilayahnya tampak datar. rata. dan membentang.
12. *Flat Village/Sub-District is a village/sub-district which the largest part of village1/sub-district looked plane. flat. and stretches.*



**ULASAN**

Kabupaten Seram Bagian Timur sebagian besar terletak di wilayah Pulau Seram. Kabupaten yang berdiri sejak tahun 2003 ini, pemekaran dari Kabupaten Maluku Tengah, secara geografis terletak antara: 129° 50' 00" – 131° 50' 00" Bujur Timur dan 02° 50' 00" – 04° 50' 00" Lintang Selatan. Kabupaten Seram Bagian Timur dibatasi oleh Laut Banda Seram di sebelah Utara, Laut Banda di sebelah Selatan, Laut Arafuru di sebelah Timur, dan Kabupaten Maluku Tengah di sebelah Barat.

Kabupaten Seram Bagian Timur merupakan kabupaten bahari dengan luas laut mencapai 14.877,771 km<sup>2</sup>. Wilayah daratan terdiri dari dataran Bula, Bula Barat, Teluk Waru, Tutuk Tolu, Kian Darat, Kilmury, Werinama dan Siwalalat yang berada di Pulau Seram dan pulau-pulau terpisah sebanyak 49 pulau. Wilayah Seram Bagian Timur mempunyai 132 aliran sungai yang tersebar di seluruh Kabupaten Seram Bagian Timur.

Iklim di Kabupaten Seram Bagian Timur adalah iklim laut tropis dan iklim musim, karena letak wilayah Seram dikelilingi oleh laut luas. Oleh karena itu iklim di sini sangat dipengaruhi oleh lautan dan berlangsung bersamaan dengan iklim musim seirama dengan musim yang ada.

Menurut laporan dari Badan Meteorologi dan Geofisika Kabupaten

**DESCRIPTION**

*Seram Bagian Timur Regency is partly located in the region of Seram Island. Since 2003, The Regency already existed, unfoldment of Maluku Tengah Regency, geographically lies between: 129° 50' 00" – 131° 50' 00" east longitude and 02° 50' 00" – 04° 50' 00" south latitude. This administrative region is bordered on the north by Seram Sea, on the south by Banda Sea, on the west by Arafuru Sea, and on the east by Maluku Tengah Regency.*

*Seram Bagian Timur is a maritime regency, has a total sea area 14.877,771 km<sup>2</sup>. Region main land consist of The Bula, Bula Barat, Teluk Waru, Tutuk Tolu, Kian Darat, Kilmury, Werinama and Siwalalat Land which located in Seram island and islands that spread out 49 islands. Seram Bagian Timur region has 132 rivers which spread out in throughout Seram Bagian Timur Regency.*

*Seram Bagian Timur regency has a tropical and monsoon climate due to its location surrounded by vast seas. Consequently, this climate is very much affected by the vastness of the seas, varies accordance to the pattern of the seasonal climate which occurred as well as mansoon rytme.*

*Based on Meteorology Station annually report in 2020 The maximum*

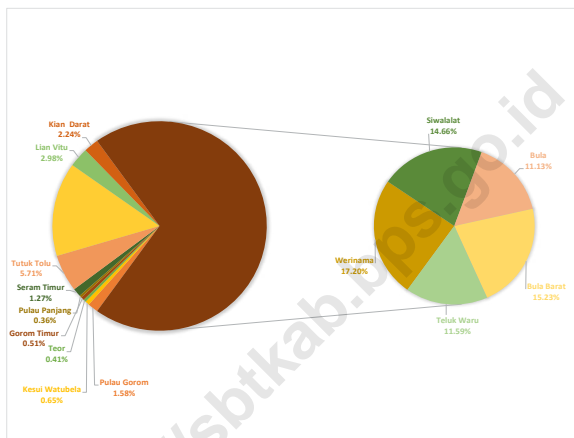
Seram Bagian Timur di Geser, dalam tahun 2020 di Kabupaten Seram Bagian Timur temperatur maksimum 34,4<sup>o</sup>C yang terjadi pada bulan November dan minimum 23,0<sup>o</sup>C yang terjadi pada bulan Oktober.

*temperature was 34,4<sup>o</sup>C that held in November and the minimum was 23,0<sup>o</sup>C that held in Oktober.*

<https://sbtkab.bps.go.id>

**Gambar** 1.1  
**Figures**


**Luas Daerah menurut Kecamatan (%) di Kabupaten Seram bagian Timur, 2020**  
**Area of Subdistrict (%) in Seram Bagian Timur regency, 2020**



Sumber/Source: Bappeda Litbang Kabupaten Seram Bagian Timur/Bappeda of Seram Bagian Timur Regency

**Gambar** 1.2  
**Figures**

**Jarak dari Ibukota Kecamatan ke Ibukota Kabupaten di Kabupaten Seram bagian Timur (km), 2020**  
***Distance between Subdistrict Capital to Regency Capital in Seram Bagian Timur (km), 2020***



Sumber/Source: Bappeda Litbang Kabupaten Seram Bagian Timur/Bappeda of Seram Bagian Timur Regency

## 1.1 KEADAAN GEOGRAFI GEOGRAPHY CONDITION

**Tabel** 1.1.1 **Luas Daerah dan Jumlah Pulau Menurut Kecamatan di Kabupaten Seram Bagian Timur, 2020**  
**Table** 1.1.1 **Total Area and Number of Islands by Subdistrict in Seram Bagian Timur Regency, 2020**

Kecamatan <i>Subdistrict</i>	Ibukota Kecamatan <i>Capital of Subdistrict</i>	Luas <i>Total Area</i> (km <sup>2</sup> /sq.km)
(1)	(2)	(3)
Pulau Gorom	Kataloka	91,303
Kesui Watubela	Tamher Timur	37,58
Teor	Wermaf Kampung Tengah	23,41
Gorom Timur	Miran	29,29
Pulau Panjang	Pulau Panjang	20,53
Seram Timur	Geser	73,35
Tutuk Tolu	Air Kasar	330,09
Kilmury	Kilmury	837,62
Lian Vitu	Keta Rumadan	172,37
Kian Darat	Watu-Watu	129,23
Werinama	Werinama	993,84
Siwalalat	Atiahu	847,19
Bula	Bula	643,36
Bula Barat	Waiketam Baru	880,29
Teluk Waru	Waru	669,67
<b>Seram Bagian Timur</b>		<b>5 779,123</b>

Lanjutan Tabel/*Continued Table 1.1.1*

Kecamatan <i>Subdistrict</i>	Persentase terhadap Luas Kabupaten <i>Percentage to Subdistrict's Area</i>	Jumlah Pulau <i>Number of Islands</i>
(1)	(4)	(5)
Pulau Gorom	1,58	11
Kesui Watubela	0,65	5
Teor	0,41	2
Gorom Timur	0,51	2
Pulau Panjang	0,36	1
Seram Timur	1,27	27
Tutuk Tolu	5,71	2
Kilmury	14,49	2
Lian Vitu	2,98	1
Kian Darat	2,24	2
Werinama	17,20	1
Siwalalat	14,66	1
Bula	11,13	1
Bula Barat	15,23	2
Teluk Waru	11,59	2
<b>Seram Bagian Timur</b>	<b>100,00</b>	<b>62</b>

Sumber/*Source*: Bappeda Litbang Kabupaten Seram Bagian Timur/*Bappeda of Seram Bagian Timur Regency*



**Tabel**  
**Table** 1.1.2

**Tinggi Wilayah dan Jarak ke Ibukota Kabupaten Menurut Kecamatan di Kabupaten Seram Bagian Timur, 2020**  
**Altitude and Distance to the Capital by Subdistrict in Seram Bagian Timur Regency, 2020**

Kecamatan Subdistrict	Tinggi Wilayah (mdpl) Altitude (m a.s.l)	Jarak ke Ibukota Kabupaten Distance to the Capital of Regency
(1)	(2)	(3)
Pulau Gorom	1,00 - 15,00	177,93
Kesui Watubela	2,00 - 11,00	244,58
Teor	1,00 - 12,00	230,40
Gorom Timur	1,00 - 7,00	145,20
Pulau Panjang	1,00 - 7,00	130,00
Seram Timur	0,50 - 2,00	118,68
Tutuk Tolu	2,00 - 7,00	94,43
Kilmury	2,50 - 7,00	58,80
Lian Vitu	2,50 - 13,00	80,00
Kian Darat	2,00 - 9,00	71,00
Werinama	3,00 - 20,00	102,00
Siwalalat	6,00 - 15,00	65,40
Bula	1,00 - 25,00	0,89
Bula Barat	2,00 - 5,00	40,00
Teluk Waru	3,0-0 - 8,00	36,00

Sumber/Source: Bappeda Litbang Kabupaten Seram Bagian Timur/Bappeda of Seram Bagian Timur Regency

## 1.2 KEADAAN IKLIM CLIMATE CONDITION

**Tabel 1.2.1** Pengamatan Unsur Iklim di Stasiun Pengamatan Badan Meteorologi, Klimatologi dan Geofisika (BMKG) Kabupaten Seram Bagian Timur, 2020  
*Observation of Climate Elements at the Meteorology, Climatology and Geophysics Agency Station of Seram Bagian Timur Regency, 2020*

Bulan Month	Suhu/Temperature (°C)			Kelembaban/Humidity (%)		
	Minimum	Rata-rata Average	Maksimum Maximum	Minimum	Rata-rata Average	Maksimum Maximum
(1)	(2)	(3)	(4)	(5)	(6)	(7)
Januari/January	24,6	29,0	34,0	69	80	91
Februari/February	25,2	29,2	34,2	73	79	85
Maret/March	24,0	29,6	33,4	66	84	100
April/April	25,0	29,4	33,4	64	85	100
Mei/May	24,2	29,8	33,9	68	85	97
Juni/June	23,4	28,6	33,0	70	87	98
Juli/July	24,0	28,1	30,6	73	87	97
Agustus/August	24,2	28,0	31,9	70	86	98
September/September	23,6	28,7	30,8	70	87	98
Oktober/October	23,0	29,4	32,2	68	84	100
November/November	24,0	28,5	34,4	66	83	98
Desember/December	24,8	28,5	33,2	66	83	98

Lanjutan Tabel/*Continued Table 1.2.1*

Bulan Month	Arah Terbanyak Prevailing Direction (Derajat)	Angin Wind	Arah Saat Kecepatan Terbesar Direction (Derajat)	Tekanan Udara/ Atmospheric Pressure (mb)
		Kecepatan Terbesar Max Speed (Knot)		
(1)	(8)	(9)	(10)	(11)
Januari/January	340	25	230	1010,5
Februari/February	340	18	220	1011,4
Maret/March	350	25	260	1011,4
April/April	230	18	210	1011,5
Mei/May	110	14	180	1011,3
Juni/June	110	15	120	1011,5
Juli/July	120	14	120	1011,2
Agustus/August	130	18	170	1012,2
September/September	130	15	160	1011,6
Oktober/October	160	14	270	1010,9
November/November	180	18	260	1010,6
Desember/December	340	22	270	1009,3

Lanjutan Tabel/*Continued Table 1.2.1*

<b>Bulan Month</b>	<b>Jumlah Curah Hujan Number of Precipitation (mm)</b>	<b>Jumlah Hari Hujan (hari) Number of Rainy Days (day)</b>	<b>Penyinaran Matahari Duration of Sunshine (%)</b>
(1)	(14)	(15)	(16)
Januari/January	162,2	14	78
Februari/February	81,0	11	75
Maret/March	218,2	23	63
April/April	367,1	20	66
Mei/May	88,4	16	76
Juni/June	140	21	66
Juli/July	57,8	19	53
Agustus/August	99,1	18	56
September/September	156,3	17	65
Oktober/October	179,7	13	67
November/November	127,4	12	65
Desember/December	173,4	16	58

Sumber/*Source*: Badan Meteorologi, Klimatologi, dan Geofisika Geser, Kabupaten Seram Bagian Timur/*Meteorology, Climatology, and Geophysics Institute of Geser, Seram Bagian Timur Regency*

02

**PEMERINTAHAN  
GOVERNMENT**

**Jumlah PNS** tercatat  
ada sebanyak **3.438** pegawai\*



\*tidak termasuk PNS di instansi/lembaga vertikal dan TNI/Polri



**PENJELASAN TEKNIS****TECHNICAL NOTES**

- |  |  |
|--|--|
| <p>1. Anggota Dewan Perwakilan Rakyat Daerah (DPRD) dipilih melalui pemilihan umum (pemilu) dan dilantik dalam masa jabatan lima tahun.</p>  | <p>1. <i>Regional House of Representatives (DPRD) members are elected through a general election and appointed for a five-years membership.</i></p>  |
| <p>2. Susunan pemerintahan Kabupaten Seram Bagian Timur tahun 2020 terdiri dari bupati, wakil bupati, perangkat daerah dan lembaga pemerintah lainnya.</p>   | <p>2. <i>The government structure of the Seram Bagian Timur Regency in 2020 consists of regents, vice regent, the region and other government agencies.</i></p>  |
| <p>3. Perangkat daerah terdiri dari sekretariat daerah, sekretariat DPRD, dinas daerah, lembaga teknis daerah, kantor pelayanan daerah, kecamatan dan kelurahan.</p>   | <p>3. <i>Regions consists of regional secretariat, the secretariat of Parliament, regional agencies, regional technical institute, regional service offices, subdistricts and villages.</i></p>            |
| <p>4. Sekretariat daerah terdiri dari bagian hukum, bagian humas dan protocol, bagian tata pemerintahan, bagian organisasi, bagian umum, bagian ekonomi dan pembangunan, bagian pemerintahan desa, bagian kesejahteraan rakyat, dan bagian pemberdayaan perempuan.</p> | <p>4. <i>Secretariats consists of laws, public relations and protocols, governances, organizations, generals, economic and governance, village administration, welfares, and women's empowerments.</i></p> |
| <p>5. Sekretariat DPRD terdiri dari komisi-komisi, badan musyawarah, badan anggaran, badan legislasi daerah, badan kehormatan dan fraksi-fraksi.</p>   | <p>5. <i>Parliament Secretariat consists of commissions, deliberatives agency, budgets agency, local legislative agency, honor agency and fractions.</i></p>   |
| <p>6. Dinas daerah terdiri dari Dinas Kesehatan, Dinas Pendidikan dan Kebudayaan, Dinas Pendapatan,</p>  | <p>6. <i>Regional department consist of Health Department, education and Culture Department,</i></p>   |

Dinas Perindustrian, Perdagangan, Koperasi dan UKM, Dinas Tenaga Kerja dan Transmigrasi, Dinas Kependudukan dan Pencatatan Sipil, Dinas Perhubungan, Dinas Sosial, Dinas Pekerjaan Umum, Dinas Tata Ruang, Kebersihan, Pertamanan dan Pemadam Kebakaran, Dinas Pertanian, Dinas Kelautan dan Perikanan, Dinas Kehutanan, Dinas Pertambangan dan ESDM serta Dinas Pariwisata dan Komunikasi.

*revenue Department, Industry, trade, Cooperation and UKM Department, Labor and transmigration Department, Population and Civil registration Department, transportation Department, Social Department, Public Work Department, Spatial, Cleanliness, Landscaping and Fire Fighting Department, Agriculture Department, marine and Fisheries Department, Forestry Department, mining and exploration of Human resource Department, tourism and Communication Department.*

7. Lembaga teknis daerah terdiri dari Badan Perencanaan dan Pembangunan Daerah, Badan Pengelola Keuangan dan Kekayaan Daerah, Badan Kepegawaian Daerah, Badan Pemberdayaan Masyarakat dan Pemerintah Desa, Badan Kesbang Linmas dan Politik, Badan penanggulangan Bencana Daerah, Badan Lingkungan Hidup, Badan Ketahanan Pangan dan Penyuluhan dan Inspektorat Daerah.
 

*7. Regional technical Agency consist of Planning and regional Development Agency, Local Financial and Assets management Agency, regional employment Agency, Community and village Government empowerment Agency , Political Unity Agency, regional Disaster management Agency , environment Agency , the Food Security and extension Agency and the regional Inspectorate.*
8. Kantor pelayanan daerah terdiri dari Kantor Satuan Polisi Pamong Praja dan Perlindungan Masyarakat, Kantor Perpustakaan dan Arsip Daerah, Kantor Pelayanan Perijinan dan Penanaman Modal Daerah, Kantor Kesatuan Pengelolaan Hutan Produksi
 

*8. Regional services offices consist of Civil Service Police Unit and Public Protection Offices, Library and Regional Archives Offices , Office of Licensing Services and Regional Investment Office , Production Forest Management Office and Regional Hospital.*



dan Rumah Sakit Umum Daerah.

9. Lembaga Pemerintah lainnya terdiri dari Badan Meteorologi, Klimatologi, dan Geofisika, Badan Pusat Statistik, Kantor Pertanahan, Kementerian Agama.
9. *Other Government Agency consist of Meteorology, Climatology and Geophysics Agency, the Central Bureau of Statistics, Land Office , Ministry of Religious Office.*

<https://sbtkab.bps.go.id>



**ULASAN**

Kabupaten Seram Bagian Timur sebelumnya merupakan bagian dari Kabupaten Maluku Tengah. Kemudian, melalui Undang-undang Nomor 40 Tahun 2003, Seram Bagian Timur dimekarkan menjadi sebuah kabupaten yang otonom. Sejak berdirinya, Kabupaten Seram Bagian Timur telah terjadi perkembangan yang cukup signifikan dalam bidang pemerintahan, dimana pada awalnya terdiri dari 4 (empat) Kecamatan.

Pada tahun 2010 terjadi pemekaran wilayah di Kabupaten Seram Bagian Timur, yang semula 4 Kecamatan kemudian terjadi pemekaran 6 kecamatan. Pada tahun 2012 terjadi pemekaran lagi sehingga jumlah kecamatan menjadi 12 kecamatan. Kemudian pada tahun 2014, wilayah Seram Bagian Timur mengalami pemekaran kecamatan kembali menjadi 15 kecamatan.

Jumlah Pegawai Negeri Sipil di Kabupaten Seram bagian Timur pada tahun 2019 sebanyak 3.560 pegawai namun pada tahun 2020 tercatat jumlah PNS sebanyak 3.438 pegawai.

**DESCRIPTION**

*Seram Bagian Timur was previously a part of the Maluku Tengah regency. Through Law 40/2003 subsequently, it was Seram Bagian Timur into an autonomous regency. Since the establishment, Seram Bagian Timur governmental system has occurred a significant development.*

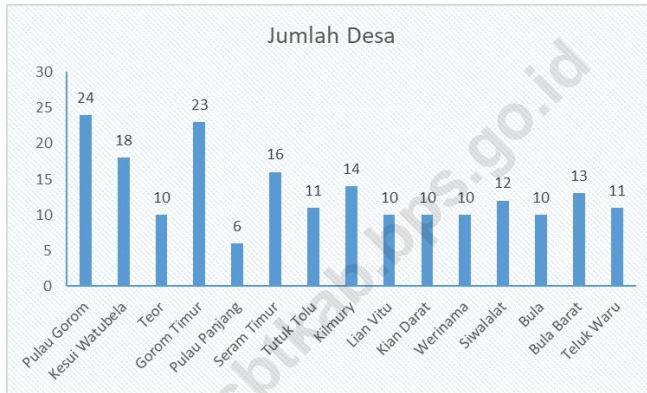
*Seram Bagian Timur Regency formerly consists of 4 subdistricts. In 2010 the creation of areas in Seram Bagian Barat Regency, which was originally 4 to 6 districts. Expansion occurred in 2012, bringing the total number to 12 subdistricts. Expansion occurred in 2014 again and bringing the total number to 15 subdistricts.*

*Number of Civil Servant in Seram Bagian Timur Regency in 2019 are about 3.560 employees but now in 2020 there are 3.438 employees.*



**Gambar** 2.1  
**Figures**

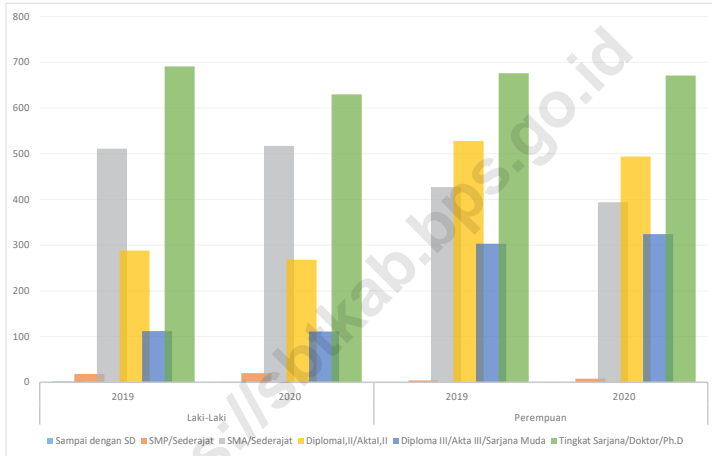
**Jumlah Desa Menurut Kecamatan di Kabupaten Seram Bagian Timur, 2016–2020**  
**Number of Villages by Subdistrict in Seram Bagian Timur Regency, 2016–2020**



Sumber/Source : Peraturan Kepala Badan Pusat Statistik Nomor 1 Tahun 2020 Tanggal 5 Februari 2020 tentang Perubahan Atas Peraturan Kepala Badan Pusat Statistik Nomor 3 Tahun 2019 tentang Kode dan Nama Wilayah Kerja Statistik Tahun 2019/Chief Statistician Regulation Number 1/2020, February 5 2020, as a revision of Chief Statistician Regulation Number 3 of 2019 on Code and Name of Regional Level of Data Collection.

**Gambar** 2.2  
**Figures**

**Jumlah Pegawai Negeri Sipil Menurut Tingkat Pendidikan dan Jenis Kelamin, Desember 2019 dan Desember 2020**  
**Number of Civil Servants by Educational Level and Gender, December 2019 and December 2020**



Sumber/Source : Badan Kepegawaian Daerah dan Pengembangan SDM Kabupaten Seram Bagian Timurr/*Civil Servants and Human Resource Development office of Seram Bagian Timur Regency*

## 2.1 WILAYAH ADMINISTRATIF ADMINISTRATIVE AREA

**Tabel 2.1.1** Jumlah Desa<sup>1</sup> Menurut Kecamatan di Kabupaten Seram Bagian Timur, 2016–2020  
**Table 2.1.1** *Number of Villages<sup>1</sup> by Subdistrict in Seram Bagian Timur Regency, 2016–2020*

Kecamatan Subdistrict	2016	2017	2018	2019	2020
(1)	(2)	(3)	(4)	(5)	(6)
Pulau Gorom	24	24	24	24	24
Kesui Watubela	18	18	18	18	18
Teor	10	10	10	10	10
Gorom Timur	23	23	23	23	23
Pulau Panjang	6	6	6	6	6
Seram Timur	16	16	16	16	16
Tutuk Tolu	11	11	11	11	11
Kilmury	14	14	14	14	14
Lian Vitu	10	10	10	10	10
Kian Darat	10	10	10	10	10
Werinama	10	10	10	10	10
Siwalalat	12	12	12	12	12
Bula	10	10	10	10	10
Bula Barat	13	13	13	13	13
Teluk Waru	11	11	11	11	11
<b>Seram Bagian Timur</b>	<b>198</b>	<b>198</b>	<b>198</b>	<b>198</b>	<b>198</b>

Catatan/Note: <sup>1</sup>Termasuk Unit Permukiman Transmigrasi (UPT)/Include Transmigration Settlement Unit  
Sumber/Source: Peraturan Kepala Badan Pusat Statistik Nomor 1 Tahun 2020 Tanggal 5 Februari 2020 tentang Perubahan Atas Peraturan Kepala Badan Pusat Statistik Nomor 3 Tahun 2019 tentang Kode dan Nama Wilayah Kerja Statistik Tahun 2019/Chief Statistician Regulation Number 1/2020, February 5 2020, as a revision of Chief Statistician Regulation Number 3 of 2019 on Code and Name of Regional Level of Data Collection.

## 2.2 DEWAN PERWAKILAN RAKYAT DAERAH REGIONAL HOUSE OF REPRESENTATIVE

**Tabel 2.2.1** Jumlah Anggota Dewan Perwakilan Rakyat Daerah Menurut Partai Politik dan Jenis Kelamin di Kabupaten Seram Bagian Timur, 2020  
*Number of Regional House of Representatives's Members by Political Parties and Gender in Seram Bagian Timur Regency 2020*

Partai Politik <i>Political Parties</i>	Laki-laki <i>Male</i>	Perempuan <i>Female</i>	Jumlah <i>Total</i>
(1)	(2)	(3)	(4)
PKS	3	-	3
GOLKAR	3	-	3
GERINDRA	3	-	3
PDI-P	3	-	3
PAN	2	1	3
NASDEM	2	-	2
PPP	2	-	2
HANURA	2	-	2
PKPI	2	-	2
PKB	1	-	1
DEMOKRAT	1	-	1
<b>Seram Bagian Timur</b>	<b>24</b>	<b>1</b>	<b>25</b>

Sumber/Source: Sekretariat DPRD Kabupaten Seram Bagian Timur/*Secretariat of Seram Bagian Timur Regency's Parliament*



**Tabel**  
**Table** 2.2.2

**Komposisi Anggota Dewan Perwakilan Rakyat Daerah Menurut Fraksi dan Jenis Kelamin di Kabupaten Seram Bagian Timur, 2020**  
*Composition of Regional House of Representatives's Members by Political Fraction and Gender in Seram Bagian Timur Regency 2020*

<b>Partai Politik</b> <i>Political Parties</i>	<b>Laki-laki</b> <i>Male</i>	<b>Perempuan</b> <i>Female</i>	<b>Jumlah</b> <i>Total</i>
(1)	(2)	(3)	(4)
PKS	3	-	3
GOLKAR	3	-	5
GERINDRA	3	-	3
PDI-P	3	-	3
PAN	2	1	3
NKRI	3	-	3
PDN	5	-	5
<b>Seram Bagian Timur</b>	<b>24</b>	<b>1</b>	<b>25</b>

Sumber/Source: Sekretariat DPRD Kabupaten Seram Bagian Timur /Secretariat of Seram Bagian Timur Regency's Parliament

**Tabel**  
**Table** 2.2.3

**Jumlah Respon Dari Fraksi-Fraksi DPRD Terhadap LPJ Kepala Daerah (Bupati) di Kabupaten Seram Bagian Timur, 2020**  
*Number of Response From Regional House of Representatives's Fractions to Regent's Accountability Report in Seram Bagian Timur Regency, 2020*

Tahun Years	Menolak Refuse	Menerima Dengan Catatan Conditional Acceptance	Menerima Accept
(1)	(2)	(3)	(4)
2014	-	-	6
2015	-	-	6
2016	-	-	6
2017	-	-	6
2018	-	-	6
2019	-	-	7
2020	-	-	7

Sumber/Source: Sekretariat DPRD Kabupaten Seram Bagian Timur/*Secretariat of Seram Bagian Timur Regency's Parliament*

**Tabel  
Table 2.2.3**

**Jumlah *Hearing* DPRD dan Peserta di Kabupaten Seram Bagian Timur, 2020**  
***Number of Regional House of Representatives's Hearing and Participants in Seram Bagian Timur Regency, 2020***

<b>Tahun Years</b>	<b>Hearing Hearing</b>	<b>Peserta Participant</b>
(1)	(2)	(3)
2014	7	300
2015	7	63
2016	32	315
2017	4	78
2018	5	130
2019	4	110
2020	6	150

Sumber/Source: Sekretariat DPRD Kabupaten Seram Bagian Timur/*Secretariat of Seram Bagian Timur Regency's Parliament*

## 2.3 SUMBER DAYA MANUSIA HUMAN RESOURCES

**Tabel 2.3.1** Jumlah Pegawai Negeri Sipil Menurut Jabatan dan Jenis Kelamin, Desember 2019 dan Desember 2020  
*Number of Civil Servants by Occupation and Gender, Desember 2019 dan Desember 2020*

Jabatan <i>Occupation</i>	2019		Jumlah <i>Total</i>
	Laki-laki <i>Male</i>	Perempuan <i>Female</i>	
(1)	(2)	(3)	(4)
<b>Fungsional Tertentu</b> <i>Specific Functional</i>			
<b>Fungsional Umum</b> <i>Staf General Functional</i>			
<b>Struktural/Structural</b>			
Non-Eselon/ <i>Non-Echelon</i>	1 384	1 805	3 189
Eselon IV/4th <i>Echelon</i>	122	92	214
Eselon III/3rd <i>Echelon</i>	105	37	142
Eselon II/2nd <i>Echelon</i>	11	4	15
Eselon I/1st <i>Echelon</i>	-	-	-
<b>Jumlah/Total</b>			

Lanjutan Tabel/*Continued Table 2.3.1*

Jabatan <i>Occupation</i>	2020		Jumlah <i>Total</i>
	Laki-laki <i>Male</i>	Perempuan <i>Female</i>	
(1)	(5)	(6)	(7)
<b>Fungsional Tertentu</b> <i>Specific Functional</i>			
<b>Fungsional Umum</b> <i>Staf General Functional</i>			
<b>Struktural/Structural</b>			
Non-Eselon/ <i>Non-Echelon</i>	1 241	1 710	2 951
Eselon IV/4th <i>Echelon</i>	179	140	319
Eselon III/3rd <i>Echelon</i>	111	39	150
Eselon II/2nd <i>Echelon</i>	16	2	18
Eselon I/1st <i>Echelon</i>	-	-	-
<b>Jumlah/Total</b>			

Sumber/*Source*: Badan Kepegawaian Daerah dan Pengembangan SDM Kabupaten Seram Bagian Timur/*Civil Servants and Human Resource Development office of Seram Bagian Timur Regency*

**Tabel**  
**Table** 2.3.2

**Jumlah Pegawai Negeri Sipil Menurut Tingkat Pendidikan dan Jenis Kelamin, Desember 2019 dan Desember 2020**  
**Number of Civil Servants by Educational Level and Gender, December 2019 and December 2020**

Tingkat Pendidikan <i>Educational Level</i>	2019		
	Laki-laki <i>Male</i>	Perempuan <i>Female</i>	Jumlah <i>Total</i>
(1)	(2)	(3)	(4)
Sampai dengan SD <i>Up to Primary School</i>	2	-	2
SMP/Sederajat <i>General Vocational Junior High School</i>	18	4	22
SMA/Sederajat <i>General/Vocational Senior High School</i>	511	427	938
Diploma I, II/Akta I, II <i>Diploma I, II/Akta I, II</i>	288	528	816
Diploma III/Akta III/Sarjana Muda <i>Diploma III/Akta III/Bachelor</i>	112	303	415
Tingkat Sarjana/Doktor/Ph.D <i>University Graduates</i>	691	676	1 367
<b>Jumlah/Total</b>	<b>1 622</b>	<b>1 938</b>	<b>3 560</b>

Lanjutan Tabel/*Continued Table 2.3.2*

Tingkat Pendidikan <i>Educational Level</i>	2020		
	Laki-laki <i>Male</i>	Perempuan <i>Female</i>	Jumlah <i>Total</i>
(1)	(2)	(3)	(4)
Sampai dengan SD <i>Up to Primary School</i>	1	-	1
SMP/Sederajat <i>General Vocational Junior High School</i>	20	8	28
SMA/Sederajat <i>General/Vocational Senior High School</i>	517	394	911
Diploma I, II/Akta I, II <i>Diploma I, II/Akta I, II</i>	268	494	762
Diploma III/Akta III/Sarjana Muda <i>Diploma III/Akta III/Bachelor</i>	111	324	435
Tingkat Sarjana/Doktor/Ph.D <i>University Graduates</i>	630	671	1 301
<b>Jumlah/Total</b>	<b>1 547</b>	<b>1 891</b>	<b>3 438</b>

Sumber/Source: Badan Kepegawaian Daerah dan Pengembangan SDM Kabupaten Seram Bagian Timur/*Civil Servants and Human Resource Development office of Seram Bagian Timur Regency*

**Tabel**  
**Table** 2.3.3

**Jumlah Pegawai Negeri Sipil Menurut Tingkat Kepangkatan dan Jenis Kelamin, Desember 2019 dan Desember 2020**  
**Number of Civil Servants by Hierarchy and Gender, December 2019 and December 2020**

Pangkat/Golongan/Ruang Hierarchy	2019		
	Laki-laki Male	Perempuan Female	Jumlah Total
(1)	(2)	(3)	(4)
1. I/A (Juru Muda)	-	-	0
2. I/B (Juru Muda Tingkat I)	2	1	3
3. I/C (Juru)	9	9	18
4. I/D (Juru Tingkat I)	13	15	28
<b>Golongan I/Range I</b>	<b>24</b>	<b>25</b>	<b>49</b>
5. II/A (Pengatur Muda)	89	71	160
6. II/B (Pengatur Muda Tingkat I)	200	201	401
7. II/C (Pengatur)	244	394	638
8. II/D (Pengatur Tingkat I)	145	265	410
<b>Golongan II/Range II</b>	<b>678</b>	<b>931</b>	<b>1609</b>
9. III/A (Penata Muda)	242	374	616
10. III/B (Penata Muda Tingkat I)	157	183	340
11. III/C (Penata)	207	231	438
12. III/D (Penata Tingkat I)	191	153	344
<b>Golongan III/Range III</b>	<b>797</b>	<b>941</b>	<b>1738</b>
13. IV/A (Pembina)	81	33	114
14. IV/B (Pembina Tingkat I)	31	7	38
15. IV/C (Pembina Utama Muda)	10	1	11
16. IV/D (Pembina Utama Madya)	1	-	1
17. IV/E (Pembina Utama)	-	-	0
<b>Golongan IV/Range IV</b>	<b>123</b>	<b>41</b>	<b>164</b>
<b>Jumlah/Total</b>	<b>1 622</b>	<b>1 938</b>	<b>3 560</b>



Lanjutan Tabel/*Continued Table 2.3.3*

Pangkat/Golongan/Ruang <i>Hierarchy</i>	2020		
	Laki-laki <i>Male</i>	Perempuan <i>Female</i>	Jumlah <i>Total</i>
(1)	(5)	(6)	(7)
1. I/A (Juru Muda)	-	-	0
2. I/B (Juru Muda Tingkat I)	1	-	1
3. I/C (Juru)	7	5	12
4. I/D (Juru Tingkat I)	8	2	10
<b>Golongan I/Range I</b>	<b>16</b>	<b>7</b>	<b>23</b>
5. II/A (Pengatur Muda)	66	38	104
6. II/B (Pengatur Muda Tingkat I)	197	157	354
7. II/C (Pengatur)	232	343	575
8. II/D (Pengatur Tingkat I)	140	256	396
<b>Golongan II/Range II</b>	<b>635</b>	<b>794</b>	<b>1429</b>
9. III/A (Penata Muda)	252	413	665
10. III/B (Penata Muda Tingkat I)	164	244	408
11. III/C (Penata)	193	234	427
12. III/D (Penata Tingkat I)	184	153	337
<b>Golongan III/Range III</b>	<b>793</b>	<b>1044</b>	<b>1837</b>
13. IV/A (Pembina)	70	37	107
14. IV/B (Pembina Tingkat I)	23	8	31
15. IV/C (Pembina Utama Muda)	9	1	10
16. IV/D (Pembina Utama Madya)	1	-	1
17. IV/E (Pembina Utama)	-	-	-
<b>Golongan IV/Range IV</b>	<b>103</b>	<b>46</b>	<b>149</b>
<b>Jumlah/Total</b>	<b>1547</b>	<b>1891</b>	<b>3438</b>

Sumber/*Source*: Badan Kepegawaian Daerah dan Pengembangan SDM Kabupaten Seram Bagian Timur/*Civil Servants and Human Resource Development office of Seram Bagian Timur Regency*

**Tabel**  
**Table 2.3.4**

**Banyaknya Calon Pegawai/Pegawai Negeri Sipil Instansi/  
Lembaga Vertikal dan Polri Menurut Golongan di  
Kabupaten Seram Bagian Timur, 2020**  
*Number of Vertical Institutes Civil Servants and Indonesian  
National Police by Classification in Seram Bagian Timur  
Regency, 2020*

Instansi/Lembaga <i>Institutes</i>	Golongan/ <i>Classification</i>				Jumlah <i>Total</i>
	I	II	III	IV	
(1)	(2)	(3)	(4)		
Badan Pusat Statistik	-	6	16	1	23
Kantor Kementerian Agama	1	31	139	31	202
Badan Pertanahan Nasional	-	4	13	1	18
Badan Meteorologi dan Geofisika Geser	-	5	8	-	13
Kepolisian	-	324	29	2	355
Lembaga Pemasyarakatan Geser	-	19	4	-	23
Kantor Pelayanan, Penyuluhan dan Konsultasi Perpajakan Bula	-	3	-	1	4
Kejaksaan Negeri Seram Bagian Timur	-	2	10	2	14
Pengadilan Negeri Dataran Hunimoa	-	3	17	3	23
Pengadilan Agama Dataran Hunimoa Kelas II	-	-	13	1	14
<b>Jumlah/Total</b>	<b>1</b>	<b>397</b>	<b>249</b>	<b>42</b>	<b>689</b>

Sumber/Source: Instansi/Lembaga Masing-Masing/Each of Institutes

**Tabel**  
**Table** 2.3.5**Banyaknya Calon Pegawai/Pegawai Negeri Sipil Instansi/  
Lembaga Vertikal dan Polri Menurut Pendidikan di  
Kabupaten Seram Bagian Timur, 2020**  
**Number of Vertical Institutes Civil Servants and Indonesian  
National Police by Education in Seram Bagian Timur Regency,  
2020**

Instansi/Lembaga <i>Institutes</i>	Pendidikan/ <i>Education</i>					Jumlah <i>Total</i>
	SD	SLTP	SLTA	D I-D III	S1-S3	
(1)	(2)	(3)	(4)			
Badan Pusat Statistik	-	-	5	1	17	23
Kantor Kementerian Agama	-	1	27	24	150	202
Badan Pertanahan Nasional	-	-	3	4	11	18
Badan Meteorologi dan Geofisika Geser	-	-	4	4	5	13
Kepolisian	-	-	336	1	18	355
Lembaga Pemasarakatan Geser	-	-	20	1	2	23
Kantor Pelayanan, Penyuluhan dan Konsultasi Perpajakan Bula	-	-	-	3	1	4
Kejaksanaan Negeri Seram Bagian Timur	-	-	3	-	11	14
Pengadilan Negeri Dataran Hunimoa	-	-	2	1	20	23
Pengadilan Agama Dataran Hunimoa Kelas II	-	-	1	-	13	14
<b>Jumlah/Total</b>	-	<b>1</b>	<b>401</b>	<b>39</b>	<b>248</b>	<b>689</b>

Sumber/Source: Instansi/Lembaga Masing-Masing/Each of Institutes

**Tabel**  
**Table 2.3.6****Banyaknya Calon Pegawai/Pegawai Negeri Sipil Instansi/  
Lembaga Vertikal dan Polri Menurut Jenis Kelamin di  
Kabupaten Seram Bagian Timur, 2020**  
*Number of Vertical Institutes Civil Servants and Indonesian  
National Police by Gender in Seram Bagian Timur Regency,  
2020*

<b>Instansi/Lembaga Institutes</b>	<b>Laki-Laki Male</b>	<b>Perempuan Female</b>	<b>Jumlah Total</b>
(1)	(2)	(3)	
Badan Pusat Statistik	13	10	23
Kantor Kementerian Agama	114	88	202
Badan Pertanahan Nasional	12	6	18
Badan Meteorologi dan Geofisika Geser	12	1	13
Kepolisian	337	18	355
Lembaga Pemasyarakatan Geser	17	6	23
Kantor Pelayanan, Penyuluhan dan Konsultasi Perpajakan Bula	4	-	4
Kejaksaan Negeri Seram Bagian Timur	9	5	14
Pengadilan Negeri Dataran Hunimoa	20	3	23
Pengadilan Agama Dataran Hunimoa Kelas II	11	3	14
<b>Jumlah/Total</b>	<b>549</b>	<b>140</b>	<b>689</b>

Sumber/Source: Instansi/Lembaga Masing-Masing/Each of Institutes

## 2.4 KEUANGAN PEMERINTAH GOVERNMENT FINANCE

**Tabel 2.4.1** Realisasi Pendapatan Pemerintah Kabupaten Seram Bagian Timur Menurut Jenis Pendapatan (ribu rupiah), 2017–2020  
*Actual Seram Bagian Timur Regency Government Revenues by Kind of Revenues (thousand rupiahs), 2017–2020*

Jenis Pendapatan/Kind of Revenues	2017	2018
(1)	(2)	(3)
<b>1. Pendapatan Asli Daerah (PAD)/Regional Revenue</b>	<b>20 691 996 157,59</b>	<b>24 483 710,26</b>
1.1 Pajak Daerah/Regional Tax	4 418 715 423,00	5 786 627,95
1.2 Retribusi Daerah/Regional Retribution	4 169 230 200,00	721 243,14
1.3 Hasil Perusahaan Milik Daerah dan Pengelolaan Kekayaan Daerah yang Dipisahkan/Regional-Owned Company Revenue and Separated Management of Regional Wealth	0,00	0,00
1.4 Lain-lain PAD yang Sah/Other Regional Revenue	12 104 050 534,59	17 975 839,17
<b>2. Dana Perimbangan/Balance Funds</b>	<b>743 096 482 632,00</b>	<b>560 728 355 831,00</b>
2.1 Bagi Hasil Pajak/Tax Sharing Revenue	27 350 959 042,00	28 574 945 008,00
2.2 Bagi Hasil Bukan Pajak/Sumber Daya Alam/Non-Tax Sharing Revenue/Natural Resources	2 484 969 683,00	1 502 753 823,00
2.3 Dana Alokasi Umum/General Allocation Fund	506 923 288 000,00	530 650 657 000,00
2.4 Dana Alokasi Khusus/Special Allocation Fund	206 337 265 907,00	-
<b>3. Lain-lain Pendapatan yang Sah/Other Revenue</b>	<b>267 494 811 250,54</b>	<b>21 735 937 638,12</b>
3.1 Pendapatan Hibah/Grant		
3.2 Dana Darurat/Emergency Fund		
3.3 Dana Bagi Hasil Pajak dari Provinsi dan Pemerintah Daerah Lainnya/Tax Sharing Revenue from Provincial and Other Regional Governments		
3.4 Dana Penyesuaian dan Otonomi Daerah/Regional Adjustment and Autonomy Fund		
3.5 Bantuan Keuangan dari Provinsi atau Pemerintah Daerah Lainnya/Financial Assistance from Provincial or Other Regional Governments		
3.6 Lainnya/Others		
<b>Jumlah/Total</b>	<b>1 031 283 290 040,13</b>	<b>927 190 103 232,38</b>

Lanjutan Tabel/*Continued Table 2.4.1*

Jenis Pendapatan/ <i>Kind of Revenues</i>	2019	2020
(1)	(4)	(5)
<b>1. Pendapatan Asli Daerah (PAD)/<i>Regional Revenue</i></b>	<b>246 425 725 665,47</b>	<b>16 616 923 524,70</b>
1.1 Pajak Daerah/ <i>Regional Tax</i>	7 583 549 821,65	6 217 589 533,64
1.2 Retribusi Daerah/ <i>Regional Retribution</i>	815 081 800,00	352 168 900,00
1.3 Hasil Perusahaan Milik Daerah dan Pengelolaan Kekayaan Daerah yang Dipisahkan/ <i>Regional-Owned Company Revenue and Separated Management of Regional Wealth</i>	0,00	4 403 748 092,00
1.4 Lain-lain PAD yang Sah/ <i>Other Regional Revenue</i>	18 027 094 256,00	8 463 416 999,06
<b>2. Pendapatan Transfer/<i>Transfer Revenue</i></b>	<b>956 018 904 256,00</b>	<b>684 526 154 716,00</b>
2.1 Bagi Hasil Pajak/ <i>Tax Sharing Revenue</i>	26 724 721 986,00	23 223 506 022,00
2.2 Bagi Hasil Bukan Pajak/Sumber Daya Alam/ <i>Non-Tax Sharing Revenue/Natural Resources</i>	2 684 567 315,00	10 792 726 086,00
2.3 Dana Alokasi Umum/ <i>General Allocation Fund</i>	546 132 364 325,00	504 379 471 000,00
2.4 Dana Alokasi Khusus/ <i>Special Allocation Fund</i>	209 284 995 334,00	131 787 439 464,00
2.5 Dana Penyesuaian dan Otonomi Daerah/ <i>Regional Adjustment and Autonomy Fund</i>	157 091 045 400,00	0,00
2.6 Dana Bagi Hasil Pajak dari Provinsi dan Pemerintah Daerah Lainnya/ <i>Tax Sharing Revenue from Provincial and Other Regional Governments</i>	14 101 209 896,00	14 343 012 144,00
<b>3. Lain-lain Pendapatan yang Sah/<i>Other Revenue</i></b>	<b>20 082 933 559,68</b>	<b>9 437 880 000,00</b>
3.1 Pendapatan Hibah/ <i>Grant</i>	20 066 760 000,00	0,00
3.2 Pendapatan lainnya/ <i>Others</i>	16 173 559,68	9 437 880 000,00
<b>Jumlah/<i>Total</i></b>	<b>1 002 527 563 481,15</b>	<b>713 580 958 240,70</b>

Catatan/*Note*: Data keuangan tahun 2020 Angka Sangat Sementara

Sumber/*Source*: Dinas Pendapatan Pengelolaan Keuangan dan Aset Kabupaten Seram Bagian Timur/*Earnings, Financial and Asset Management Official of Seram Bagian Timur Regency*

**Tabel**  
**Table 2.4.2****Realisasi Belanja Pemerintah Kabupaten Seram Bagian Timur Menurut Jenis Belanja (ribu rupiah), 2017–2020**  
**Actual Seram Bagian Timur Regency Government Expenditures by Kind of Expenditures (thousand rupiahs), 2017–2020**

<b>Jenis Belanja</b> <b>Kind of Expenditure</b>	<b>2017</b>	<b>2018</b>
(1)	(2)	(3)
<b>1. Belanja Tidak Langsung/Indirect Expenditures</b>	<b>454 434 075 223,00</b>	<b>433 794 931 878,00</b>
1.1 Belanja Pegawai/Personnel Expenditures	204 902 324 183,00	220 375 169 638,00
1.2 Belanja Bunga/Interest Expenditures	148 559 600,00	-
1.3 Belanja Subsidi/Subsidies Expenditures	3 999 731 000,00	7 237 261 000,00
1.4 Belanja Hibah/Grant Expenditures	50 194 748 900,00	13 303 364 000,00
1.5 Belanja Bantuan Sosial/Social Aid Expenditures	13 014 000 000,00	12 865 850 000,00
1.6 Belanja Bagi Hasil/Sharing Fund Expenditure	-	-
1.7 Belanja Bantuan Keuangan/Financial Aids Expenditures	177 674 711 540,00	175 068 299 740,00
1.8 Belanja Tidak Terduga/Unpredicted Expenditures	4 500 000 000,00	4 944 987 500,00
<b>2. Belanja Langsung/Direct Expenditures</b>	<b>595 671 149 638</b>	<b>527 141 763 001,40</b>
2.1 Belanja Pegawai/Personnel Expenditures	48 961 486 893,00	37 436 679 325,00
2.2 Belanja Barang dan Jasa/Goods and Services Expenditures	251 139 242 905,00	249 936 231 120,40
2.3 Belanja Modal/Capital Expenditure	295 570 419 840,00	239 768 852 556,00
<b>3. Pembiayaan/Fundings</b>	<b>2 750 000 000,00</b>	<b>4 600 000 000,00</b>
<b>Jumlah/Total</b>	<b>1 050 105 224 861,00</b>	<b>960 936 694 879,40</b>

Lanjutan Tabel/Continued Table 2.4.2

Jenis Belanja Kind of Expenditure	2019	2020
(1)	(4)	(5)
<b>1. Belanja Operasi/Operational Expenditures</b>	<b>583 429 315 528,34</b>	<b>569 438 489 143,20</b>
1.1 Belanja Pegawai/Personnel Expenditures	288 706 939 294,54	258 750 490 737,00
1.2 Belanja Bunga/Interest Expenditures	69 174 658,00	0,00
1.3 Belanja Subsidi/Subsidies Expenditures	8 566 845 000,00	9 193 558 500,00
1.4 Belanja Hibah/Grant Expenditures	15 760 000 000,00	52 299 400 000,00
1.5 Belanja Bantuan Sosial/Social Aid Expenditures	17 295 899 000,00	19 117 000 000,00
1.6 Belanja Barang dan Jasa/Goods and Services Expenditure	253 030 457 575,80	181 901 782 179,20
<b>2. Belanja Modal/Capital Expenditures</b>	<b>222 254 401 701,60</b>	<b>101 270 237 257,20</b>
2.1 Belanja Modal Tanah/Land Capital Expenditures	100 000 000,00	0,00
2.2 Belanja Modal Peralatan dan Mesin/Tools and Machines Capital Expenditures	46 392 065 206,50	19 337 365 358,00
2.3 Belanja Modal Gedung dan Bangunan/Capital Building Expenditure	71 816 393 650,55	40 426 150 713,61
2.4 Belanja Modal Jalan, Irigasi, dan jaringan/Roads, Irrigation, and Network Capital Expenditure	103 554 022 094,55	41 278 646 845,59
2.5 Belanja Modal Aset tetap Lainnya/Pthers Capital Expenditure	391 920 750,00	228 074 340,00
<b>3. Belanja Tidak Terduga/Unpredicted Expenditures</b>	<b>3 123 110 000,00</b>	<b>15 584 955 700,00</b>
<b>4. Transfer Bantuan Keuangan/Finance Transfer</b>	<b>220 579 404 040,00</b>	<b>48 176 257 727,00</b>
4.1 Transfer Bantuan Keuangan ke Desa/Transfer to Villages	220 200 245 800,00	
4.2 Transfer Bantuan Keuangan lainnya/Others Transfer	379 158 240,00	
<b>Jumlah/Total</b>	<b>1 029 386 231 269,94</b>	<b>686 293 682 100,40</b>

Catatan/Note: Data keuangan tahun 2020 Angka Sangat Sementara

Sumber/Source: Dinas Pendapatan Pengelolaan Keuangan dan Aset Kabupaten Seram Bagian Timur/Earnings, Financial and Asset Management Official of Seram Bagian Timur Regency



03

**PENDUDUK DAN KETENAGAKERJAAN  
POPULATION AND EMPLOYMENT**

Ada **22 pencari kerja** terdaftar  
tetapi pada tahun 2020  
**tidak ada penerimaan**





**PENJELASAN TEKNIS****TECHNICAL NOTES**

1. Sumber utama data kependudukan adalah sensus penduduk yang dilaksanakan setiap sepuluh tahun sekali. Sensus penduduk telah dilaksanakan sebanyak enam kali sejak Indonesia merdeka, yaitu tahun 1961, 1971, 1980, 1990, 2000, dan 2010. Di dalam sensus penduduk, pencacahan dilakukan terhadap seluruh penduduk yang berdomisili di wilayah teritorial Indonesia termasuk warga negara asing kecuali anggota korps diplomatik negara sahabat beserta keluarganya. Metode pengumpulan data dalam sensus dilakukan dengan wawancara antara petugas sensus dengan responden dan juga melalui e-census. Pencatatan penduduk menggunakan konsep usual residence, yaitu konsep di mana penduduk biasa bertempat tinggal. Bagi penduduk yang bertempat tinggal tetap dicacah di mana mereka biasa tinggal, sedangkan untuk penduduk yang tidak bertempat tinggal tetap dicacah di tempat di mana mereka ditemukan petugas sensus pada malam 'Hari Sensus'. Termasuk penduduk yang tidak bertempat tinggal tetap adalah tuna wisma, awak kapal berbendera Indonesia, penghuni perahu/rumah apung, masyarakat terpencil/terasing, dan pengungsi. Bagi

1. *The main source of demographic data is population census, which is conducted every ten years. Population Census has been conducted six times since Indonesia's independence: 1961, 1971, 1980, 1990, 2000, and 2010. The population census enumerates all residents who domicile in the entire territory of Indonesia including foreign citizens except the diplomatic corps members and their families. The method of data collection in a population census involves interviewing respondents and conducting e-census. Enumeration of the population uses the concept of "usual residence", which is the concept of "places where people usually live". De jure was applied to the permanent residents, while de facto was applied to non-permanent residents. The permanent residents were enumerated in place where they normally live, the non-permanent residents were enumerated where they were found by the enumerators, on the night of 'Census Date'. The non permanent residents include homeless people, ship crew, boat people, remote area community, and internally displaced persons. Those who had permanent residence and had been travelling away from their home for six months or more were not enumerated in their permanent*

mereka yang mempunyai tempat tinggal tetap dan sedang bepergian ke luar wilayah lebih dari enam bulan, tidak dicacah di tempat tinggalnya, tetapi dicacah di tempat tujuannya. Untuk tahun yang tidak dilaksanakan sensus penduduk, data kependudukan diperoleh dari hasil proyeksi penduduk. Proyeksi penduduk merupakan suatu perhitungan ilmiah yang didasarkan pada asumsi dari komponen-komponen perubahan penduduk, yaitu kelahiran, kematian, dan migrasi. Proyeksi penduduk Indonesia 2010–2035 menggunakan data dasar penduduk hasil SP2010.

*place, but in the place where they were during the census. For the periods where the population census is not conducted, population projection is done to estimate population during those years. The population projection is an estimate based on the demographic components, such as birth, death, and migration. Indonesia's 2010–2035 population projection used the 2010 Population Census as the base population.*

2. Penduduk Indonesia adalah semua orang yang berdomicili di wilayah teritorial Indonesia selama 6 bulan atau lebih dan atau mereka yang berdomicili kurang dari 6 bulan tetapi bertujuan menetap.
  3. Laju pertumbuhan penduduk adalah angka yang menunjukkan persentase penambahan penduduk dalam jangka waktu tertentu.
  4. Kepadatan penduduk adalah rasio banyaknya penduduk per kilometer persegi.
  5. Rasio jenis kelamin adalah perbandingan antara penduduk
2. *The population of Indonesia are all residents of the entire territory of Indonesia who have stayed for six months or longer, and those who intended to stay more than six months even though their length of stay is less than six months.*
  3. *The growth rate of population is the number that show percentage of population growth within a specified period.*
  4. *Population density is ratio of population per square kilometer.*
  5. *Gender ratio is the ratio of males population to females population*

laki-laki dan penduduk perempuan pada suatu wilayah dan waktu tertentu. Biasanya dinyatakan dengan banyaknya penduduk laki-laki untuk 100 penduduk perempuan.

*in a given area and time, usually expressed as the number of males for every 100 females.*

6. Distribusi penduduk adalah pola persebaran penduduk di suatu wilayah, baik berdasarkan batas-batas geografis maupun berdasarkan batas-batas administrasi pemerintahan.

6. *Population distribution is the pattern of population distribution in an area, either by geographic boundaries or by government administrative boundaries.*

7. Komposisi penduduk adalah pola persebaran penduduk menurut karakteristiknya, contoh: penduduk menurut kelompok umur, penduduk menurut jenis kelamin.

7. *Population composition is the pattern of population distribution by its characteristics, example: population by Age Groups, population by Gender.*

8. Rumah tangga adalah seseorang atau sekelompok orang yang mendiami sebagian atau seluruh bangunan fisik/sensus dan biasanya tinggal bersama serta pengelolaan makan dari satu dapur. Yang dimaksud makan dari satu dapur adalah jika pengurusan kebutuhan sehari-harinya dikelola bersama-sama menjadi satu.

8. *Household is an individual or group of people living in a physical/census building unit or part of it and usually commit on a common provision for food and other essentials of living. Common provision for food means one organising daily needs for all of household members.*

9. Anggota rumah tangga adalah semua orang yang biasanya bertempat tinggal di suatu rumah tangga, baik yang berada di rumah pada waktu pencacahan maupun yang sementara tidak ada.

9. *Household member are those who usually lives in a household regardless of their location at the time of enumeration.*

10. Rata-rata anggota rumah tangga

10. *Average household size is the*

adalah angka yang menunjukkan rata-rata jumlah anggota rumah tangga per rumah tangga.

*average number of household members per household.*

- |  |   |
|--|---|
| <p>11. Istilah migrasi seumur hidup disebut bila provinsi tempat tinggal seseorang pada saat pencacahan berbeda dengan provinsi tempat lahirnya.</p>   | <p>11. <i>Lifetime migration terminology if someone's province of residence at the time of enumeration was different from his/her province of birthplace.</i></p>   |
| <p>12. Istilah migrasi risen disebut bila provinsi tempat tinggal seseorang pada saat pencacahan berbeda dengan provinsi tempat tinggalnya 5 tahun yang lalu.</p>  | <p>12. <i>Recent migration terminology if someone's province of residence at the time of enumeration was different from his/her province of residence 5 years ago.</i></p>  |
| <p>13. Penduduk usia kerja adalah penduduk yang berumur 15 tahun ke atas.</p>  | <p>13. <i>Working age population is persons of 15 years and over.</i></p>   |
| <p>14. Angkatan kerja adalah penduduk usia kerja (15 tahun ke atas) yang bekerja, punya pekerjaan namun sementara tidak bekerja, dan pengangguran.</p>   | <p>14. <i>Labor force or economically active are persons of 15 years and over, who in the previous week were working, temporarily absent from work but having jobs, and unemployment.</i></p>   |
| <p>15. Bekerja adalah kegiatan ekonomi yang dilakukan oleh seseorang dengan maksud memperoleh atau membantu memperoleh pendapatan atau keuntungan dan lamanya bekerja paling sedikit 1 jam secara terus menerus dalam seminggu yang lalu (termasuk pekerja keluarga tanpa upah yang membantu dalam suatu usaha/ kegiatan ekonomi).</p> | <p>15. <i>Working is economic activity conducted by a person and intended to earn income by doing work or helping to do work at least one hour continuously during the reference week (including unpaid family worker/s for any economic activity).</i></p> |
| <p>16. Jumlah jam kerja seluruhnya</p>   | <p>16. <i>Total working hours is the total</i></p>  |

adalah jumlah jam kerja yang digunakan untuk bekerja (tidak termasuk jam kerja istirahat resmi dan jam kerja yang digunakan untuk hal-hal di luar pekerjaan).

*hours spent by an employee to perform all jobs (excluding the time used for other activities which are not classified as work).*

- |  |   |
|--|---|
| <p>17. Lapangan usaha adalah bidang kegiatan dari pekerjaan/tempat bekerja di mana seseorang bekerja. Klasifikasi lapangan usaha mengikuti Klasifikasi Baku Lapangan Usaha Indonesia (KBLI) dalam 1 digit.</p>   | <p>17. <i>Industry is field of a person's activity or establishment. The classification of industries follows the Indonesia Standard Industrial Classification (KBLI) in one digit.</i></p> |
| <p>18. Status pekerjaan adalah kedudukan seseorang dalam unit usaha/kegiatan dalam melakukan pekerjaan.</p>  | <p>18. <i>Employment status is the status of a person at his place of work or establishment where he was employed.</i></p>  |
| <p>19. Berusaha sendiri tanpa dibantu orang lain adalah bekerja atau berusaha dengan menanggung risiko secara ekonomis, yaitu dengan tidak kembalinya ongkos produksi yang telah dikeluarkan dalam rangka usahanya tersebut, serta tidak menggunakan pekerja dibayar maupun pekerja tak dibayar, termasuk yang sifat pekerjaannya memerlukan teknologi atau keahlian khusus.</p> | <p>19. <i>Own-account worker is a person who works at his own risk without assisted by paid per mount worker or unpaid worker include technical job or skill job.</i></p>                   |
| <p>20. Berusaha dibantu buruh tidak tetap/buruh tidak dibayar adalah bekerja atau berusaha atas risiko sendiri, dan menggunakan buruh/pekerja tak dibayar dan atau buruh/pekerja tidak tetap.</p>  | <p>20. <i>Employer assisted by temporary workers/unpaid worker is a person who works at his own risk and assisted by temporary worker/unpaid worker.</i></p>                                |
| <p>21. Berusaha dibantu buruh</p>  | <p>21. <i>Employer assisted by permanent</i></p>  |

tetap/buruh dibayar adalah berusaha atas risiko sendiri dan mempekerjakan paling sedikit satu orang buruh/pekerja tetap yang dibayar.

*workers/paid workers is a person who does his business at her/his own risk at least one assisted by paid permanent worker.*

22. Buruh/karyawan/pegawai adalah seseorang yang bekerja pada orang lain atau instansi/kantor/ perusahaan secara tetap dengan menerima upah/gaji baik berupa uang maupun barang. Buruh yang tidak mempunyai majikan tetap, tidak digolongkan sebagai buruh/karyawan, tetapi sebagai pekerja bebas. Seseorang dianggap memiliki majikan tetap jika memiliki 1 (satu) majikan (orang/rumah tangga) yang sama dalam sebulan terakhir, khusus pada sektor bangunan batasannya tiga bulan. Apabila majikannya instansi/lembaga, boleh lebih dari satu.

22. *Employee is a person who work permanently for other people or institution/office/ company and gains some money/cash or goods as wage/salary. Labor who have no permanent employer is not categorized as a laborer/ worker/ employee but casual worker. A laborers in general is considered to have a permanent employer if he has the same employer during the past month, particularly for building construction sector is 3 months. If the employer is an institution, more than 1 (one) employer is allowed.*

23. Pekerja bebas adalah seseorang yang bekerja pada orang lain/majikan/institusi yang tidak tetap (lebih dari 1 majikan dalam sebulan terakhir) di usaha pertanian baik berupa usaha rumah tangga maupun bukan usaha rumah tangga, ataupun di nonpertanian atas dasar balas jasa dengan menerima upah atau imbalan baik berupa uang maupun barang, dan baik dengan sistem pembayaran harian maupun borongan

23. *Casual employee is a person who does not work permanently for other people/employer/ institution (more than 1 employer during the last 1 month) in agricultural sector, either home industry or not home industry, or in non-agricultural sector based on remuneration paid with money or goods, and based on daily or contact payment system.*



24. Pekerja tak dibayar adalah seseorang yang bekerja membantu usaha untuk memperoleh penghasilan/keuntungan yang dilakukan oleh salah seorang anggota rumah tangga atau bukan anggota rumah tangga tanpa mendapat upah/gaji baik berupa uang maupun barang.
24. *Unpaid worker is a person who intended to work without pay either with money or good, in an establishment run by other members of the family, relative or neighbour.*

<https://sbt.kab.bps.go.id>



**ULASAN**

**DESCRIPTION**

**Kependudukan**

Penduduk Kabupaten Seram Bagian Timur berdasarkan data dari BPS hasil Sensus Penduduk 2020 sebanyak 137.972 jiwa.

**Population**

*Seram Bagian Timur Regency population based the data from BPS-Statistics, result of Population Census 2020, were 137.972 people.*

**Ketenagakerjaan**

Jumlah Pencari Kerja Terdaftar di Kabupaten Seram Bagian Timur Pada Dinas Tenaga Kerja dan Transmigrasi Kabupaten Seram Bagian Timur pada Tahun 2020 sebanyak 22 pendaftar yang terdiri dari 18 pendaftar laki-laki dan 4 pendaftar perempuan.

**Employment**

*Number of Job Seekers Registered in Seram Bagian Timur In Employment and Transmigration Office of Seram Bagian Timur District in 2020 are 22 applicants, there are 18 male applicants and 4 female applicants.*

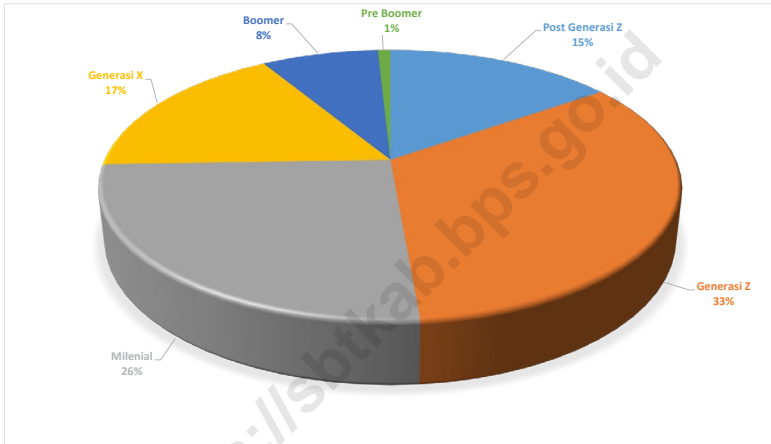
Masing-masing latar pendidikan pendaftar yaitu 1 orang pendaftar lulusan SD, 2 orang lulusan SLTP sederajat, 9 orang lulusan SMA/MA, 3 orang lulusan SMK, 1 orang lulusan Sarjana Muda, dan 6 orang lulusan Sarjana. Namun pada tahun 2020 tidak terdapat penerimaan tenaga kerja.

*Educational attainment background for each applicants : 1 people ES, 2 people JHS, 9 people SHS, 3 people VHS, 1 baccalaureate, and 6 people bachelor. Unfortunately in 2020 didn't accepted any labours.*



**Gambar** 3.1  
**Figures**

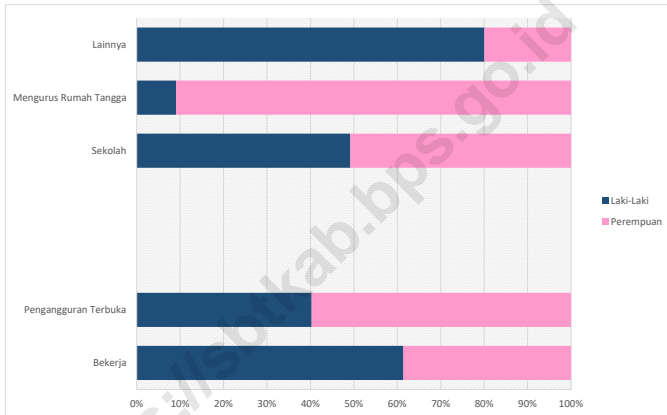
**Jumlah Penduduk Menurut Kelompok Umur Generasi di Kabupaten Seram Bagian Timur, 2020**  
*Number of Population by Generation Age Groups in Seram Bagian Timur Regency, 2020*



Sumber/Source : Sensus Penduduk 2020, BPS/Population Census 2020, BPS-Statistics Indonesia

**Gambar** 3.2  
**Figures**

**Kondisi Penduduk Berumur 15 Tahun Keatas Menurut Jenis Kegiatan Selama Seminggu yang Lalu dan Jenis Kelamin di Kabupaten Seram Bagian Timur, 2020**  
*Condition of Population Aged 15 Years and Over by Type of Activity During The Previous Week and Gender in Seram Bagian Timur Regency, 2020*



Sumber/Source : BPS, Survei Angkatan Kerja Nasional (Sakernas) Agustus/BPS-Statistics Indonesia, August National Labor Force Survey

### 3.1 PENDUDUK POPULATION

**Tabel**  
**Table** 3.1.1

**Penduduk, Laju Pertumbuhan Penduduk per Tahun, Distribusi Persentase Penduduk, Kepadatan Penduduk, Rasio Jenis Kelamin Penduduk Menurut Kecamatan di Kabupaten Seram Bagian Timur, 2020**  
*Population, Annual Population Growth Rate, Percentage Distribution of Population, Population Density, and Population Gender Ratio by Subdistrict in Seram Bagian Timur Regency, 2020*

Kecamatan Subdistrict	Penduduk (ribu) Population (thousand)	Laju Pertumbuhan Penduduk per Tahun 2010–2020 Annual Population Growth Rate (%) 2010–2020
(1)	(2)	(3)
Pulau Gorom	22,156	0,02
Kesui Watubela	9,321	0,03
Teor	3,200	0,02
Gorom Timur	9,420	0,02
Pulau Panjang	2,691	0,03
Seram Timur	12,181	0,02
Tutuk Tolu	7,166	0,04
Kilmury	6,518	0,04
Lian Vitu	6,689	0,03
Kian Darat	6,297	0,03
Werinama	6,165	0,02
Siwalalat	6,585	0,03
Bula	26,023	0,06
Bula Barat	8,281	0,03
Teluk Waru	5,279	0,03
<b>Seram Bagian Timur</b>	<b>137,972</b>	<b>0,03</b>

Lanjutan Tabel/*Continued Table 3.1.1*

<b>Kecamatan Subdistrict</b>	<b>Persentase Penduduk (%) Percentage of Total Population</b>	<b>Kepadatan Penduduk per km<sup>2</sup> Population Density per sq.km</b>
(1)	(7)	(8)
Pulau Gorom	16,06	242,66
Kesui Watubela	6,76	248,03
Teor	2,32	136,69
Gorom Timur	6,83	321,61
Pulau Panjang	1,95	131,08
Seram Timur	8,83	166,07
Tutuk Tolu	5,19	21,71
Kilmury	4,72	7,78
Lian Vitu	4,85	38,81
Kian Darat	4,56	48,73
Werinama	4,47	6,20
Siwalalat	4,77	7,77
Bula	18,86	40,45
Bula Barat	6,00	9,41
Teluk Waru	3,83	7,88
<b>Seram Bagian Timur</b>	<b>100</b>	<b>23,87</b>



Lanjutan Tabel/*Continued Table* 3.1.1

Kecamatan <i>Subdistrict</i>	Rasio Jenis Kelamin <i>Population Gender Ratio</i>
(1)	(11)
Pulau Gorom	103,3
Kesui Watubela	105,5
Teor	100,0
Gorom Timur	103,6
Pulau Panjang	102,8
Seram Timur	100,0
Tutuk Tolu	107,0
Kilmury	105,0
Lian Vitu	104,1
Kian Darat	103,6
Werinama	106,4
Siwalalat	105,1
Bula	101,2
Bula Barat	110,0
Teluk Waru	106,1
<b>Seram Bagian Timur</b>	<b>103,7</b>

Sumber/*Source*: Sensus Penduduk 2020, BPS/*Population Census 2020, BPS-Statistics Indonesia*

**Tabel 3.1.2** Jumlah Penduduk Menurut Kelompok Umur dan Jenis Kelamin di Kabupaten Seram Bagian Timur, 2020  
**Table** *Number of Population by Age Groups and Gender in Seram Bagian Timur Regency, 2020*

Kelompok Umur Age Groupss	Laki-Laki Male	Perempuan Female	Jumlah Total
(1)	(2)	(3)	
0-4	6 924	6 760	13 684
5-9	6 301	6 172	12 473
10-14	7 624	7 102	14 726
15-19	7 750	7 166	14 916
20-24	7 102	6 883	13 985
25-29	6 044	5 719	11 763
30-34	5 587	5 610	11 197
35-39	4 974	4 998	9 972
40-44	4 235	4 439	8 674
45-49	3 656	3 582	7 238
50-54	3 251	3 221	6 472
55-59	2 289	2 153	4 442
60-64	1 792	1 603	3 395
65-69	1 281	1 091	2 372
70-74	805	700	1 505
75+	636	522	1 158
<b>Seram Bagian Timur</b>	<b>70 251</b>	<b>67 721</b>	<b>137 972</b>

Sumber/Source: Sensus Penduduk 2020, BPS/Population Census 2020, BPS-Statistics Indonesia

**Tabel**  
**Table** 3.1.3**Jumlah Penduduk Menurut Kelompok Umur Generasi di  
Kabupaten Seram Bagian Timur, 2020**  
*Number of Population by Generation Age Groups in Seram  
Bagian Timur Regency, 2020*

<b>Kelompok Umur Age Groupss</b>	<b>Jumlah Total</b>
(1)	(2)
Post Generasi Z	20 976
Generasi Z	46 140
Milenial	35 600
Generasi X	23 363
Boomer	10 735
Pre Boomer	1 158
<b>Seram Bagian Timur</b>	<b>137 972</b>

Sumber/Source: Sensus Penduduk 2020, BPS/Population Census 2020, BPS-Statistics Indonesia

### 3.2 KETENAGAKERJAAN EMPLOYMENT

**Tabel 3.2.1** Jumlah Penduduk Berumur 15 Tahun Keatas Menurut Jenis Kegiatan Selama Seminggu yang Lalu dan Jenis Kelamin di Kabupaten Seram Bagian Timur, 2020  
*Population Aged 15 Years and Over by Type of Activity During The Previous Week and Gender in Seram Bagian Timur Regency, 2020*

Kegiatan Utama <i>Main Activity</i>	Jenis Kelamin/Gender		
	Laki-Laki <i>Male</i>	Perempuan <i>Female</i>	Jumlah <i>Total</i>
(1)	(2)	(3)	(4)
<b>I. Angkatan Kerja/<i>Economically Active</i></b>	<b>32255</b>	<b>20934</b>	<b>53189</b>
1. Bekerja/ <i>Working</i>	31482	19788	51270
2. Pengangguran Terbuka/ <i>Unemployment</i>	773	1146	1919
<b>II. Bukan Angkatan Kerja/<i>Economically Inactive</i></b>	<b>7618</b>	<b>17278</b>	<b>24896</b>
1. Sekolah/ <i>Attending School</i>	3139	3244	6383
2. Mengurus Rumah Tangga/ <i>Housekeeping</i>	1322	13247	14569
3. Lainnya/ <i>Others</i>	3157	787	3944
<b>Jumlah/<i>Total</i></b>	<b>39873</b>	<b>38212</b>	<b>78085</b>

Sumber/*Source*: BPS, Survei Angkatan Kerja Nasional (Sakernas) Agustus/BPS-Statistics Indonesia, August National Labor Force Survey

**Tabel** 3.2.2  
**Table**

**Penduduk Berumur 15 Tahun ke Atas Menurut Pendidikan Tertinggi yang Ditamatkan dan Jenis Kegiatan Selama Seminggu yang Lalu di Kabupaten Seram Bagian Timur, 2020**

*Population 15 Years of Age and Over by Educational Attainment and Type of Activity During the Previous Week in Seram Bagian Timur Regency, 2020*

Pendidikan Tertinggi yang Ditamatkan <sup>1</sup> <i>Educational Attainment<sup>1</sup></i>	Angkatan Kerja/ <i>Economically Active</i>			Persentase Bekerja terhadap Angkatan Kerja <i>Percentage of Working to Economically Active</i>
	Bekerja <i>Working</i>	Pengangguran <sup>2</sup> <i>Unemployment<sup>2</sup></i>	Jumlah Angkatan Kerja <i>Total of Economically Active</i>	
(1)	(2)	(3)	(4)	(5)
0	19 369	195	19 564	99,00
1	10 040	315	10 355	96,96
2	14 734	716	15 450	95,37
3	7 127	693	7 820	91,14
<b>Jumlah/Total</b>	<b>51 270</b>	<b>1 919</b>	<b>53 189</b>	

Lanjutan Tabel/Continued Table 3.2.2

<b>Pendidikan Tertinggi yang Ditamatkan<sup>1</sup></b> <i>Educational Attainment<sup>1</sup></i>	<b>Bukan Angkatan Kerja</b> <i>Not Economically Active</i>	<b>Jumlah Total</b>	<b>Persentase Angkatan Kerja terhadap Penduduk Usia Kerja</b> <i>Percentage of Economically Active to Working Age Population</i>
(1)	(6)	(7)	(8)
0	10 653	30 217	64,75
1	6 364	16 719	61,94
2	6 392	21 842	70,74
3	1 487	9 307	84,02
<b>Jumlah/Total</b>	<b>24 896</b>	<b>78 085</b>	

- Catatan/Note:
- <sup>1</sup> 0. ≤ Sekolah Dasar (SD)/≤ *Primary School*
  1. Sekolah Menengah Pertama/*Junior High School*
  2. Sekolah Menengah Atas/*Senior High School*
  3. Perguruan Tinggi/*Collage*
  - <sup>2</sup> 1. Mencari pekerjaan/*Looking for work*
  2. Mempersiapkan usaha/*Establishing a new business/firm*
  3. Merasa tidak mungkin mendapat pekerjaan/*Hopeless of job*
  4. Sudah punya pekerjaan tetapi belum mulai bekerja/*Have a job in future start*

Sumber/Source: BPS, Survei Angkatan Kerja Nasional (Sakernas) Agustus/BPS-Statistics Indonesia, August National Labor Force Survey

**Tabel**  
**Table** 3.2.3

**Penduduk Berumur 15 Tahun Ke Atas yang Bekerja Selama Seminggu yang Lalu Menurut Status Pekerjaan Utama dan Jenis Kelamin di Kabupaten Seram Bagian Timur, 2020**  
**Population 15 Years of Age and Over who Worked During The Previous Week by Main Employment Status and Gender in Seram Bagian Timur Regency, 2020**

<b>Status Pekerjaan Utama</b> <b>Main Employment Status</b>	<b>Laki-Laki</b> <b>Male</b>	<b>Perempuan</b> <b>Female</b>	<b>Jumlah</b> <b>Total</b>
(1)	(2)	(3)	(4)
Berusaha sendiri <i>Own account worker</i>	13 055	8 436	21 491
Berusaha dibantu buruh tidak tetap/buruh tidak dibayar <i>Employer assisted by temporary worker/unpaid worker</i>	4 572	3 002	7 574
Berusaha dibantu buruh tetap/buruh dibayar <i>Employer assisted by permanent worker/paid worker</i>	308	69	377
Buruh/Karyawan/Pegawai/ <i>Employee</i>	8 545	4 247	12 792
Pekerja bebas <i>Casual worker</i>	1 851	371	2 222
Pekerja keluarga/tak dibayar <i>Family worker/unpaid worker</i>	3 151	3 663	6 814
<b>Jumlah/Total</b>	<b>31 482</b>	<b>19 788</b>	<b>51 270</b>

Sumber/Source: BPS, Survei Angkatan Kerja Nasional (Sakernas) Agustus/BPS-Statistics Indonesia, August National Labor Force Survey

**Tabel**  
**Table** 3.2.4**Jumlah Pencari Kerja yang Terdaftar Menurut Pendidikan Tertinggi dan Jenis Kelamin di Kabupaten Seram Bagian Timur, 2020**  
**Number of Registered Job Applicants by Educational Attainment and Gender in Seram Bagian Timur Regency, 2020**

<b>Pendidikan Tertinggi Yang Ditamatkan</b> <b>Educational Attainment</b>	<b>Laki-Laki</b> <b>Male</b>	<b>Perempuan</b> <b>Female</b>	<b>Jumlah</b> <b>Total</b>
(1)	(2)	(3)	(4)
Tidak/ Belum Pernah Sekolah <i>No Schooling</i>	-	-	-
Tidak/ Belum Tamat SD <i>Not Yet Completed Primary School</i>	-	-	-
Sekolah Dasar <i>Primary School</i>	1	0	1
Sekolah Menengah Pertama <i>Junior High School</i>	2	0	2
Sekolah Menengah Atas <i>Senior High School</i>	7	2	9
Sekolah Menengah Kejuruan <i>Vocational High School</i>	3	0	3
Diploma I/II/III/Akademi <i>Diploma I/II/III/Academy</i>	1	0	1
Diploma IV/S1/S2/S3 <i>Diploma IV/S1/S2/S3</i>	4	2	6
<b>Jumlah/Total</b>	<b>18</b>	<b>4</b>	<b>22</b>

Sumber/Source: Dinas Tenaga Kerja Dan Transmigrasi Kabupaten Seram Bagian Timur/ *Labor and Transmigration Office of Seram Bagian Timur Regency*



**Tabel**  
**Table** 3.2.5

**Jumlah Pendaftar, Penerima, Penempatan, Dan Penghapusan Tenaga Kerja Menurut Jenis Kelamin Dirinci per Bulan di Kabupaten Seram Bagian Timur, 2019-2020**  
**Number of Registration, Acception, Placement, and Removal of Labor by Gender per Month in Seram Bagian Timur Regency, 2019-2020**

Bulan Month	Pendaftaran Registration		Penerimaan Acception	
	Laki-Laki Male	Perempuan Female	Laki-Laki Male	Perempuan Female
(1)	(2)	(3)	(4)	(5)
Januari / January	4	-	-	-
Februari / February	2	-	-	-
Maret / March	-	-	-	-
April / April	-	-	-	-
Mei / May	-	-	-	-
Juni / June	-	-	-	-
Juli / July	1	-	-	-
Agustus / August	2	2	-	-
September / September	3	-	-	-
Oktober / October	-	-	-	-
November / November	3	-	-	-
Desember / December	3	-	-	-
<b>2020</b>	18	4	-	-
<b>2019</b>	<b>176</b>	<b>178</b>	<b>65</b>	<b>155</b>

Lanjutan Tabel/Continued Table 3.2.5

Bulan Month	Penempatan Placement		Penghapusan Removal	
	Laki-Laki Male	Perempuan Female	Laki-Laki Male	Perempuan Female
(1)	(2)	(3)	(4)	(5)
Januari / January	-	-	-	-
Februari / February	-	-	-	-
Maret / March	-	-	-	-
April / April	-	-	-	-
Mei / May	-	-	-	-
Juni / June	-	-	-	-
Juli / July	-	-	-	-
Agustus / August	-	-	-	-
September / September	-	-	-	-
Oktober / October	-	-	-	-
November / November	-	-	-	-
Desember / December	-	-	-	-
<b>2020</b>	-	-	-	-
<b>2019</b>	<b>65</b>	<b>155</b>	-	-

Sumber/Source: Dinas Tenaga Kerja Dan Transmigrasi Kabupaten Seram Bagian Timur/ Labor and Transmigration Office of Seram Bagian Timur Regency

**Tabel** 3.2.6  
**Table**

**Jumlah Pendaftar, Penerima, Dan Penempatan Tenaga Kerja Menurut Pendidikan Dirinci per Bulan di Kabupaten Seram Bagian Timur, 2019-2020**  
**Number of Registration, Acceptation, and Placement of Labor by Education per Month in Seram Bagian Timur Regency, 2019-2020**

Bulan Month	Pendaftaran Registration						Jumlah
	SD	SLTP	SMA	SMK	Sarjana Muda	Sarjana	
(1)	(2)	(3)	(4)	(5)	(6)	(7)	(8)
Januari / January	-	-	3	-	-	3	6
Februari / February	-	-	2	-	-	-	2
Maret / March	-	-	-	-	-	-	-
April / April	-	-	-	-	-	-	-
Mei / May	-	-	-	-	-	-	-
Juni / June	-	-	-	-	-	-	-
Juli / July	-	-	-	1	-	-	1
Agustus / August	1	-	2	1	-	-	4
September / September	-	2	1	-	-	-	3
Oktober / October	-	-	-	-	-	-	-
November / November	-	-	1	1	-	1	3
Desember / December	-	-	-	-	1	2	3
<b>2020</b>	<b>1</b>	<b>2</b>	<b>9</b>	<b>3</b>	<b>1</b>	<b>6</b>	<b>22</b>
<b>2019</b>	<b>3</b>	<b>6</b>	<b>62</b>	<b>40</b>	<b>42</b>	<b>201</b>	<b>354</b>

Lanjutan Tabel/Continued Table 3.2.6

Bulan Month	Penerimaan dan Penempatan Acceptance and Placement					Jumlah
	SD	SLTP	SMA	Sarjana Muda	Sarjana	
(1)	(2)	(3)	(4)	(6)	(7)	(8)
Januari / January	-	-	-	-	-	-
Februari / February	-	-	-	-	-	-
Maret / March	-	-	-	-	-	-
April / April	-	-	-	-	-	-
Mei / May	-	-	-	-	-	-
Juni / June	-	-	-	-	-	-
Juli / July	-	-	-	-	-	-
Agustus / August	-	-	-	-	-	-
September / September	-	-	-	-	-	-
Oktober / October	-	-	-	-	-	-
November / November	-	-	-	-	-	-
Desember / December	-	-	-	-	-	-
<b>2020</b>	-	-	-	-	-	-
<b>2019</b>	-	-	-	<b>37</b>	<b>183</b>	<b>220</b>

Sumber/Source: Dinas Tenaga Kerja Dan Transmigrasi Kabupaten Seram Bagian Timur/ Labor and Transmigration Office of Seram Bagian Timur Regency

# 04

## SOSIAL DAN KESEJAHTERAAN RAKYAT *SOCIAL AND WELFARE*

Ada **45 dokter, 633 perawat, 254 bidan, 57 sanitasi,**  
dan **240 lainnya**  
yang ***siap melayani***  
keluhan kesehatan masyarakat SBT



Sumber : Dinas Kesehatan Kab. SBT



**PENJELASAN TEKNIS****TECHNICAL NOTES**

- |  |   |
|--|---|
| <p>1. Tidak/belum pernah sekolah adalah mereka yang tidak pernah atau belum pernah terdaftar dan tidak pernah atau belum pernah aktif mengikuti pendidikan di suatu jenjang pendidikan formal. Termasuk juga yang tamat/belum tamat taman kanak-kanak tetapi tidak melanjutkan ke sekolah dasar.</p> | <p>1. <i>Not/never attending school is someone who has never attended or never been registered in a formal education, such as primary, secondary, and tertiary education. Those who just completed kindergarten are considered as never attended school.</i></p>  |
| <p>2. Masih bersekolah adalah mereka yang terdaftar dan aktif mengikuti pendidikan formal dan nonformal (Paket A, B, atau C), baik pendidikan dasar, menengah maupun pendidikan tinggi. Bagi mahasiswa yang sedang cuti dianggap masih bersekolah.</p>   | <p>2. <i>Attending school is someone who is currently attending primary, secondary, or tertiary education, including package A, package B, or package C. College student who postpones his/her study is considered as attending school.</i></p>   |
| <p>3. Tidak bersekolah lagi adalah mereka yang pernah terdaftar dan aktif mengikuti pendidikan di suatu jenjang pendidikan formal dan nonformal (Paket A, B, atau C), tetapi pada saat pencacahan tidak lagi terdaftar dan tidak aktif mengikuti pendidikan.</p>                                     | <p>3. <i>Not attending school anymore is someone who had enrolled and participated in formal and non-formal education in the past including package A, package B, or package C, but currently does not attend school.</i></p>   |
| <p>4. Tamat sekolah adalah menyelesaikan pelajaran yang ditandai dengan lulus ujian akhir pada kelas atau tingkat terakhir suatu jenjang pendidikan di sekolah negeri maupun swasta dengan mendapatkan tanda tamat belajar/ijazah. Seseorang yang belum mengikuti pelajaran</p>                      | <p>4. <i>Completed particular level of education is someone who has completed particular level of education in private or public school and accepting graduation certificate. Someone who has never attended the highest grade but passed the final exam is considered as completed particular level of</i></p> |

- pada kelas tertinggi tetapi telah mengikuti ujian akhir dan lulus dianggap tamat sekolah.
5. Dapat membaca dan menulis artinya dapat membaca dan menulis kata-kata/kalimat sederhana dengan suatu aksara tertentu.
  6. Jalur Pendidikan di Indonesia terdiri atas 1) pendidikan formal, 2) pendidikan nonformal, dan 3) pendidikan informal yang ketiganya dapat saling melengkapi dan memperkaya (Undang-Undang No. 20 Tahun 2013 tentang Sistem Pendidikan Nasional).
  7. Jenjang Pendidikan Formal terdiri atas pendidikan dasar, pendidikan menengah, dan pendidikan tinggi. Jenis pendidikan yang diajarkan mencakup pendidikan umum, kejuruan, akademik, profesi, vokasi, keagamaan, dan khusus.
  8. Pendidikan Dasar berbentuk Sekolah Dasar (SD) dan Madrasah Ibtidaiyah (MI) atau bentuk lain yang sederajat serta Sekolah Menengah Pertama (SMP) dan Madrasah Tsanawiyah (MTs), atau bentuk lain yang sederajat.
  9. Pendidikan Menengah berbentuk Sekolah Menengah Atas (SMA), Madrasah Aliyah (MA), Sekolah
- education.*
5. *Able to read and write is the ability to read and write at least a simple sentence in any letter of alphabets.*
  6. *The Education System in Indonesia consists of 1) a formal education, 2) non-formal education, and 3) informal education that all three can be complementary and enriching (Law No. 20 Year 2013 about The National Education System).*
  7. *The Formal Education Level consists of primary education, secondary education, and high education. The kind of education that taught consists of general education, vocational, academic, professional, religious, and specific education.*
  8. *The Primary Education consists of Elementary School and Islamic Elementary School or other equivalent forms and Junior High School and MTs, or other equivalent forms.*
  9. *The Secondary Education consists of the senior high school, MA, Vocational School, and Vocational*



Menengah Kejuruan (SMK), dan Madrasah Aliyah Kejuruan (MAK), atau bentuk lain yang sederajat.

*Madrasah Aliyah, or other equivalent forms.*

10. Pendidikan Tinggi merupakan jenjang pendidikan setelah pendidikan menengah yang mencakup program pendidikan diploma, sarjana, magister, spesialis, dan doktor yang diselenggarakan oleh perguruan tinggi. Perguruan tinggi dapat berbentuk akademi, politeknik, sekolah tinggi, institut, atau universitas.
  11. Rumah Sakit adalah tempat pemeriksaan dan perawatan kesehatan, biasanya berada di bawah pengawasan dokter/tenaga medis, yang melayani penderita yang sakit untuk berobat rawat jalan atau rawat inap.
  12. Rumah Sakit Bersalin adalah rumah sakit khusus untuk persalinan, dilengkapi pelayanan spesialis pemeriksaan kehamilan, persalinan, rawat inap dan rawat jalan ibu dan anak yang berada di bawah pengawasan dokter spesialis kandungan.
  13. Rumah Bersalin adalah sarana pelayanan kesehatan dengan izin sebagai rumah bersalin, dilengkapi pelayanan pemeriksaan kehamilan, persalinan serta pemeriksaan ibu
10. *The High Education consists of the education level after the secondary education that consists of diplomas, bachelor, master, specialist, and doctoral degrees that are held by the college. The colleges can be academy, polytechnic, high school, institute, or university.*
  11. *Hospital is a place for health check, usually controlled/supervised by doctors/medical personnel to serve the ill patients to get outpatient or inpatient treatment services.*
  12. *Maternity Hospital is a specialized hospital for childbirth, has specialist inspection service to pregnancy, childbirth, hospitalization and outpatient for mothers and children that is under the supervision of an obstetrician.*
  13. *Maternity House is health care facility with a license as a maternity house, equipped with prenatal care, childbirth and examination of mothers and children which is under the supervision of a senior*

dan anak yang berada di bawah pengawasan bidan senior.

14. Poliklinik adalah sarana kesehatan yang dipakai untuk pelayanan berobat jalan, biasanya berada di bawah pengawasan dokter/tenaga medis.
  15. Puskesmas (Pusat Kesehatan Masyarakat) adalah unit pelaksana teknis dinas kesehatan kabupaten/ kota yang mempunyai fungsi utama sebagai penyelenggara pelayanan kesehatan tingkat pertama. Wilayah kerja puskesmas maksimal adalah satu kecamatan dan untuk dapat menjangkau wilayah kerjanya, puskesmas mempunyai jaringan pelayanan yang meliputi unit Puskesmas Pembantu (Pustu), unit Puskesmas Keliling (Puskel), dan unit bidan desa/komunitas (Peraturan Menteri Kesehatan RI No. 75 Tahun 2014 Tentang Pusat Kesehatan Masyarakat).
  16. Apotek adalah suatu tempat tertentu yang digunakan untuk melakukan pekerjaan kefarmasian, dan penyaluran/ penjualan obat atau bahan farmasi dan perbekalan kesehatan lainnya kepada masyarakat yang dikelola oleh tenaga apoteker (Peraturan Menteri Kesehatan RI No. 1332 Tahun 2002 Tentang Perubahan Atas Peraturan Menteri Kesehatan
- midwife.*
  14. *Polyclinic is a health facility in which to get outpatient services, usually under the control of doctor/ medical personnel.*
  15. *Public Health Center is technical implementation unit of regency health department that have the primary function as a first-level health care providers. The working area standard of public health center is one district and to reach their working areas, public health centers have a service network covering subsidiary of public health center, mobile public health center units, and midwife units (Regulation of the Minister of Health of Indonesia Number 75 Year 2014 about Public Health Center).*
  16. *Pharmacy is a specific place that is used for pharmaceutical jobs, and distribution/sale of drugs/ pharmaceuticals and other medical supplies to people that are administered by trained pharmacist (Regulation of the Minister of Health of Indonesia Number 1332 Year 2002 about the Changes of Regulation of the Minister of Health of Indonesia Number 922/MENKES/*

RI No. 922/MENKES/PER/X/1993  
Tentang Ketentuan dan Tata Cara  
Pemberian Izin Apotek).

*PER/X/1993 about Pro-vision and  
Procedures for Administration of  
Licensed Pharmacies).*

17. Imunisasi adalah memasukkan kuman atau racun penyakit tertentu yang sudah dilemahkan (vaksin) ke dalam tubuh dengan cara disuntik atau diminum (diteteskan dalam mulut) dengan maksud agar terjadi kekebalan tubuh terhadap penyakit tersebut.
  18. Keluhan kesehatan adalah keadaan seseorang yang mengalami gangguan kesehatan atau kejiwaan, baik karena penyakit akut, penyakit kronis, kecelakaan, kriminal, atau hal lain.
  19. Mengobati sendiri adalah upaya oleh anggota rumah tangga/keluarga dengan melakukan pengobatan sendiri tanpa datang ke tempat fasilitas kesehatan atau memanggil dokter/petugas kesehatan ke rumahnya (misal minum obat modern, jamu, kerokan, kompres, kop, pijat) agar sembuh atau menjadi lebih ringan keluhan kesehatannya.
  20. Angka penemuan kasus tuberkulosis adalah jumlah kasus baru tuberkulosis (TB) dan kasus TB yang didiagnosis kambuh yang diobati dalam program penanggulangan TB nasional dan dilaporkan kepada WHO, dibagi
17. *Immunization is putting enervated microbe of a certain disease into human body by injection or drinking (dropping into mouth) to make the body immune to that disease.*
  18. *Health complaint is a condition where a person has health or mental problems because of acute illness, chronically illness, accident, crimes, or others.*
  19. *Self treatment is an effort of household members/family to have a health treatment by themselves without visiting health facilities or a doctor/health personnel (for instance, by taking modern medicine, herb medicine, chief with a coin, compress, cupping suction, massage) in order to recover from illness or reduce the health complaint.*
  20. *The case detection rate for all forms of tuberculosis is the number of new and replase tuberculosis cases diagnosed and treated in national tuberculosis control programmes and notified to WHO, divided by WHO's estimate of the number*

dengan perkiraan WHO terhadap jumlah kasus insiden tuberkulosis pada tahun yang sama, dinyatakan sebagai persentase.

*of incident tuberculosis cases for the same year, expressed as a percentage.*

21. Angka keberhasilan pengobatan tuberkulosis smear positive/Basil Tahan Asam (BTA) positif adalah proporsi (dinyatakan sebagai persentase) kasus TB BTA positif yang terdaftar di bawah program pengendalian TB nasional pada tahun tertentu yang dinyatakan berhasil menyelesaikan pengobatan. Dengan atau tanpa bukti bakteriologi keberhasilan ("sembuh" dan "menyelesaikan pengobatan" masing-masing).
  22. Kasus kumulatif AIDS adalah kumulatif kasus AIDS sampai dengan referensi waktu tertentu.
  23. BCG (Bacillus Calmette Guerin) merupakan vaksinasi untuk mencegah penyakit TBC, diberikan pada bayi baru lahir atau anak, dengan suntikan pada kulit pangkal lengan atas. Bekas suntikan kemudian akan membentuk tonjolan kecil jaringan parut pada kulit lengan atas. Suntikan BCG diberikan kepada anak sebanyak 1 kali.
  24. DPT (Difteri, Pertusis, Tetanus) merupakan vaksin untuk mencegah penyakit Difteri, Pertusis, dan Tetanus yang diberikan pada bayi berumur 3
21. *The treatment success rate for new pulmonary smear-positive tuberculosis cases is the proportion (expressed as a percentage) of new smear-positive tuberculosis cases registered under a national tuberculosis control programme in a given year that successfully completed treatment. With or without bacteriological evidence of success ("cured" and "treatment completed" respectively).*
  22. *Cummulative AIDS case is cummulative AIDS cases with reference to a particular time.*
  23. *BCG (Bacillus Calmette Guerin) is a vaccine to prevent TBC disease, given to newborns or children, by injection at the base of the skin of the upper arm. Injection site will form little bumps of scar tissue in the skin of the upper arm. BCG injections given to children 1 times.*
  24. *DPT (Diphtheria, Pertussis, Tetanus) is a vaccine to prevent the diphtheria, pertussis, and tetanus disease, given to infants aged 3 months and above, with a shot*

bulan ke atas, dengan suntikan pada paha, diulang 1 bulan dan 2 bulan kemudian, sehingga suntikan imunisasi DPT lengkap pada balita berjumlah 3 kali (kadang-kadang selang waktu antar suntikan bisa lebih dari 1 bulan).

*in the thigh, repeated one month and two months later, so that the complete DPT immunization shots at toddler totaling 3 times (sometimes the time interval between injections can be more than 1 month).*

25. Luas lantai adalah luas lantai yang ditempati dan digunakan untuk keperluan sehari-hari (sebatas atap).

25. *Floor area is the total area which is occupied and utilized daily.*

26. Air leding adalah sumber air yang berasal dari air yang telah melalui proses penjernihan dan penyehatan sebelum dialirkan kepada konsumen melalui instalasi berupa saluran air. Sumber air ini biasanya diusahakan oleh PAM/ PDAM/ BPAM. Termasuk dalam hal ini air leding yang didapat secara eceran.

26. *Pipe water is a water source that comes from water that has been through a process of purification and sanitation before distribute to consumers through an instalation of water lines. This water source is usually distributed by PAM/ PDAM/ BPAM. This include a pipe water that sold at retail.*

27. Sumur terlindung adalah air yang berasal dari dalam tanah yang digali dan lingkaran sumur tersebut dilindungi oleh tembok paling sedikit 0,8 meter di atas tanah dan 3 meter ke bawah tanah, serta ada lantai semen sejauh 1 meter dari lingkaran sumur.

27. *Protected wells is water that comes from the soil were excavated and the circumference of the well was protected by walls at least 0.8 meters above ground and 3 meters underground, and cement floor as far as 1 meter from the well circumference.*

28. Status penguasaan bangunan tempat tinggal milik sendiri adalah jika tempat tinggal tersebut pada waktu pencacahan betul-betul sudah milik kepala

28. *Own ownership property status is a status of dwelling occupied belongs to the head of household or one of the household member. Houses bought through bank*

rumah tangga atau salah seorang anggota rumah tangga. Rumah yang dibeli secara angsuran melalui kredit bank atau rumah dengan status sewa beli dianggap rumah milik sendiri.

*credit or houses with leasing status were also categorized as an own property.*

29. Peristiwa tindak pidana yang dilaporkan ialah setiap peristiwa yang diterima kepolisian dari laporan masyarakat, atau peristiwa dimana pelakunya tertangkap tangan oleh kepolisian.
29. *Reported crime incidence includes all criminal cases reported and received by police office, and all crimes caught by police.*
30. Jumlah tindak pidana menggambarkan jumlah kasus tindak pidana yang terjadi pada kurun waktu tertentu.
30. *Crime total refers to the number of criminal cases occurring during a given period.*
31. Resiko penduduk terjadi tindak pidana per 100.000 penduduk mengindikasikan peluang penduduk berisiko terkena tindak pidana. Biasanya dinyatakan dalam setiap 100.000 penduduk.
31. *Crime rate indicates the probability of population exposed to risk of crime, expressed in every 100,000 people.*
32. Selang waktu terjadi tindak pidana tahun t mengindikasikan selang waktu terjadinya satu tindak kejahatan dengan kejahatan yang lain.
32. *Crime clock indicates the time interval of occurrence between one crime to another crime.*
33. Persentase penyelesaian peristiwa tindak pidana menyatakan persentase penyelesaian tindak pidana oleh polisi. Suatu tindak pidana dinyatakan sebagai kasus yang selesai di tingkat kepolisian, apabila: 1. berkas perkaranya
33. *Crime clearance rate refers to percentage of crime clearance by police. A criminal case is categorized as a cleared case by police, if: 1. All documents are ready to submit or already submitted to justice court; 2. In the case of attense that*

sudah siap untuk diserahkan atau telah diserahkan kepada kejaksaan; 2. dalam hal delik aduan, pengaduannya dicabut dalam tenggang waktu yang telah ditentukan menurut undang-undang; 3. telah diselesaikan oleh kepolisian berdasarkan azas *plichtmatigheid* (kewajiban berdasarkan kewenangan hukum) ; 4. kasus yang dimaksud tidak termasuk kompetensi kepolisian; 5. tersangka meninggal dunia; 6. kasus kadaluwarsa.

*warrants complaint, the complaint was withdraw within a given period state in the law; 3. The case was cleared by police based on the principle of plichtmatigheid (obligation on the basis of law authority); 4. The case was not the responsibility of police office; 5. The suspect died; 6. The case was out of date.*

34. Bencana Alam adalah peristiwa atau serangkaian peristiwa yang mengancam dan mengganggu kehidupan / penghidupan masyarakat yang disebabkan oleh faktor alam antara lain berupa gempa bumi, tsunami, gunung meletus, banjir, kekeringan, angin topan, dan tanah longsor sehingga mengakibatkan kerugian materi maupun non-materi.

34. *Natural Disaster is an event or series of events that threaten and disrupt the lives and livelihoods caused by natural factors such as: earthquake, tsunami, volcanic eruption, flood, flash flood, drought, typhoon/ cyclone, and landslide so it can lead to result in loss of material and non-material.*

35. Korban meninggal adalah orang yang dilaporkan tewas atau meninggal dunia akibat bencana.

35. *Fatality is a person reported killed or death in the wake of a disaster.*

36. Korban hilang adalah orang yang dilaporkan hilang atau tidak ditemukan atau tidak diketahui keberadaannya setelah terjadi bencana.

36. *Missing person is a person reported missing or who cannot be located or who cannot be accounted for in the wake of a disaster.*

37. Korban luka/sakit adalah orang

37. *Casualty is a person suffering injury*

yang mengalami luka-luka atau sakit, dalam keadaan luka ringan, luka sedang maupun luka parah/ berat, baik yang berobat jalan maupun rawat inap.

*or illness, in a state of light injury, moderate injury, or heavy injury, which in undergoing treatment as either an outpatient or inpatient.*

38. Rusak Berat adalah kriteria kerusakan yang mengakibatkan bangunan roboh atau sebagian besar komponen struktur rusak.

38. *Severely damaged is the criteria of damage that resulted most buildings collapsed or damaged its structural components.*

39. Rusak sedang adalah kriteria kerusakan yang mengakibatkan sebagian kecil komponen struktur rusak, dan komponen penunjang rusak namun bangunan masih tetap berdiri.

39. *Damaged is the criteria of damage that resulted defective fraction of structural components and supporting components damaged, but the building still stands.*

40. Rusak ringan adalah kriteria kerusakan yang mengakibatkan sebagian komponen struktur retak (struktur masih bisa digunakan) dan bangunan masih tetap berdiri.

40. *Lightly damaged is the criteria of damage that resulted partially cracked structural components, but the structure still can be used and the building still stands.*

41. Untuk mengukur kemiskinan, BPS menggunakan konsep kemampuan memenuhi kebutuhan dasar (basic needs approach). Dengan pendekatan ini, kemiskinan dipandang sebagai ketidakmampuan dari sisi ekonomi untuk memenuhi kebutuhan dasar makanan dan bukan makanan yang diukur dari sisi pengeluaran. Metode yang digunakan adalah menghitung Garis Kemiskinan (GK), yang terdiri dari dua komponen yaitu Garis Kemiskinan Makanan (GKM) dan

41. *To measure poverty, BPS-Statistics Indonesia has used the concept of basic needs approach. Therefore, poverty is viewed as economic inability to fulfill food and non-food basic needs which are measured by consumption/expenditure. The method used is calculating poverty line, which consists of two components that are Food Poverty Line (FPL) and Non-Food Poverty Line (NFPL). The poverty line was calculated separately for urban and rural areas.*



Garis Kemiskinan Non-Makanan (GKNM). Penghitungan Garis Kemiskinan dilakukan secara terpisah untuk daerah perkotaan dan perdesaan.

- |   |   |
|---|---|
| <p>42. Penduduk miskin adalah penduduk yang memiliki rata-rata pengeluaran per kapita per bulan di bawah Garis Kemiskinan.</p>  | <p>42. <i>A person whose expenditure per capita per month is below the poverty line is considered to be poor.</i></p>   |
| <p>43. Garis Kemiskinan Makanan (GKM) merupakan nilai pengeluaran kebutuhan minimum makanan yang disetarakan dengan 2.100 kkalori per kapita per hari. Garis Kemiskinan Non-Makanan (GKNM) adalah kebutuhan minimum untuk perumahan, sandang, pendidikan, kesehatan, dan kebutuhan dasar lainnya.</p> | <p>43. <i>The Food Poverty Line refers to the daily minimum requirement of 2,100 kcal per capita per day. The Non-Food Poverty Line refers to the minimum requirement for household necessities for clothing, education, health, and other basic individual needs.</i></p>              |
| <p>44. Ukuran Kemiskinan. Head Count Index (HCI-P0) adalah persentase penduduk miskin yang berada di bawah Garis Kemiskinan (GK).</p>   | <p>44. <i>Poverty Measures. Head Count Index (HCI-P0) simply measures the percentage of the population that is counted as poor, often denoted by P0.</i></p>  |
| <p>45. Indeks Kedalaman Kemiskinan (PovertyGapIndex-P1) merupakan ukuran rata-rata kesenjangan pengeluaran masing-masing penduduk miskin terhadap garis kemiskinan. Semakin tinggi nilai indeks, semakin jauh rata-rata pengeluaran penduduk dari garis kemiskinan.</p>                               | <p>45. <i>Poverty Gap Index-P1 measures the extent to which individuals fall below the poverty line (the poverty gaps) as a proportion of the poverty line. Higher value of the index shows that the gap between average expenditure of the poor and the poverty line is wider.</i></p> |
| <p>46. Indeks Keparahan Kemiskinan</p>  | <p>46. <i>Poverty Severity Index-P2 describes</i></p>   |

(Poverty Severity Index-P2) memberikan gambaran mengenai penyebaran pengeluaran di antara penduduk miskin. Semakin tinggi nilai indeks, semakin tinggi ketimpangan pengeluaran di antara penduduk miskin.

*inequality among the poor. This is simply a weighted sum of poverty gaps (as a proportion of the poverty line), where the weights are the proportionate poverty gaps themselves. Hence, by squaring the poverty gap index, the measure implicitly puts more weight on observations that fall well below the poverty line. Higher value of the index shows that inequality among the poor is higher.*

47. Indeks Pembangunan Manusia (IPM) menjelaskan bagaimana penduduk dapat mengakses hasil pembangunan dalam memperoleh pendapatan, kesehatan, pendidikan dan sebagainya. IPM diperkenalkan oleh UNDP pada tahun 1990 dan dipublikasikan secara berkala dalam laporan tahunan Human Development Report (HDR). IPM dibentuk oleh 3 (tiga) dimensi dasar: Umur panjang dan hidup sehat; pengetahuan; dan standar hidup layak.

47. *The Human Development Index (HDI) explains how people can access development results in obtaining income, health, education and so forth. HDI was introduced by United Nations Development Programme (UNDP) in 1990 and published periodically in the annual report of the Human Development Report. HDI was formed by three basic dimensions: a long and healthy life; knowledge; and a decent standard of living.*

**ULASAN****DESCRIPTION****Pendidikan**

Kondisi sekolah tahun 2020 dapat digambarkan sebagai berikut ini:

Jumlah TK ada sebanyak X dengan jumlah pengajar sebanyak X guru dan X murid. Sedangkan RA ada 2 sekolah dengan 7 orang pengajar dan 55 murid.

Jumlah sekolah dasar negeri tahun ajaran 2019/2020 tercatat sebanyak 129 sekolah dan swasta sebanyak 21 sekolah, jumlah murid total sebanyak 17.614 murid serta guru sebanyak X orang.

Jumlah sekolah Madrasah Ibtidaiyah Negeri tahun ajaran 2019/2020 tercatat sebanyak 3 sekolah, jumlah murid sebanyak 633 orang serta guru sebanyak 43 orang. Sedangkan untuk MIS sebanyak 14 sekolah, 1.386 murid, dan 111 guru.

Jumlah sekolah menengah pertama negeri tercatat sebanyak 47 dan sekolah swasta sebanyak 7 sekolah, jumlah murid sebanyak 5.857 orang serta guru sebanyak X orang.

Jumlah sekolah MTs Negeri 2019/2020 tercatat sebanyak 6 sekolah, jumlah murid sebanyak 1.075 orang serta guru sebanyak 117 orang. Untuk MTs Swasta ada 15 sekolah, 810 murid, dan 178 guru.

Jumlah sekolah menengah atas

**Education**

*The amount of schools can be described as follows:*

*The amount of Kindergarten is 67 school with 166 teachers and 2.125 students. Meanwhile there are 2 RA school with 7 trachers and 55 students.*

*The amount of state primary school in the school year 2019/2020 is 129 and private 21 schools, with total 17.614 students, and X teachers.*

*The amount of MIN school 2019/2020 are 3 schools, 633 students, with 43 teachers. And for MIS school there are 14 schools, 1.386 students, and 111 teachers.*

*The amount of state junior high school is 47 and private 7 schools, total 5.857 students, with X teachers.*

*The amount of MTs N school 2019/2020 are 6 schools, 1.075 students, and 105 teachers. And for MTs S there are 15 schools, 810 students, and 151 teachers.*

*The amount of Senior high school*

tercatat 2019/2020 sebanyak 15 sekolah negeri dan 7 swasta, jumlah keseluruhan murid sebanyak 4.217 orang serta guru sebanyak 213 orang.

Jumlah sekolah MA Negeri 2019/2020 tercatat sebanyak 3 sekolah, jumlah murid sebanyak 517 orang serta guru sebanyak 60 orang. Untuk MA Swasta terdapat 6 sekolah dengan 471 murid dan 85 guru.

### **Kesehatan**

Pada tahun 2020 jumlah tenaga kesehatan sebanyak 1.229 orang, yaitu 45 dokter, 633 perawat, 254 bidan, 57 sanitasi, dan 240 lainnya.

Jumlah fasilitas kesehatan yang ada di Kabupapten Seram Bagian Timur meliputi 2 rumah sakit, 22 puskesmas, 3 klinik/balai pengobatan, 230 posyandu, dan 3 polindes.

### **Keluarga Berencana**

Sebanyak 22 Klinik KB tersebar di seluruh kecamatan di Kabupaten Seram Bagian Timur dengan Jumlah peserta KB aktif menurut kontrasepsi pada Tahun 2020 sebanyak 11.031 peserta.

### **Agama**

Kondisi penduduk Kabupaten Seram Bagian Timur menurut agama 96,23% Islam, 2,28% Protestan, 1,09% Katolik, 0,37% Hindu, dan 0,03% Budha.

2019/2020 is 15 state and 7 private schools, with overall 4.217 students, with 213 teachers.

*The amount of MAN school 2019/2020 are 3 schools, 517 students, with 60 teachers. And for MAS there are 6 schools with 471 students and 85 teachers.*

### **Health**

*In 2020 the number of medical personnel are 1.229 personnels; 45 doctors, 633 nurses, 254 midwives, 57 sanitator, and 240 others.*

*Number of public health facilities in Seram Bagian Timur Regency there are 2 hospitals, 22 public health center, 3 clinics, 230 integrated service post, and 3 village maternity cottages.*

### **Family Planning**

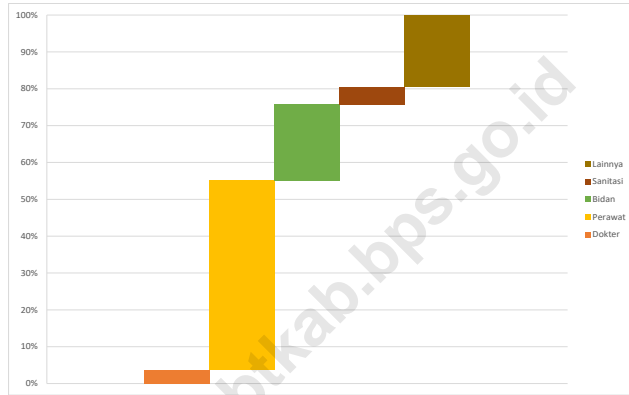
*Total amount of Familiy Planning [KB] Clinics in the Seram Bagian Timur Regency are 22 clinics, with 11.031 KB actived participants in 2020.*

### **Religion**

*Religion condition of Seram Bagian Timur regency : 95,35% Islam, 2,36% Protestan, 1,13% Katolik, 0,38% Hindu, and 0,03% Budha.*

**Gambar** 4.1  
**Figures**

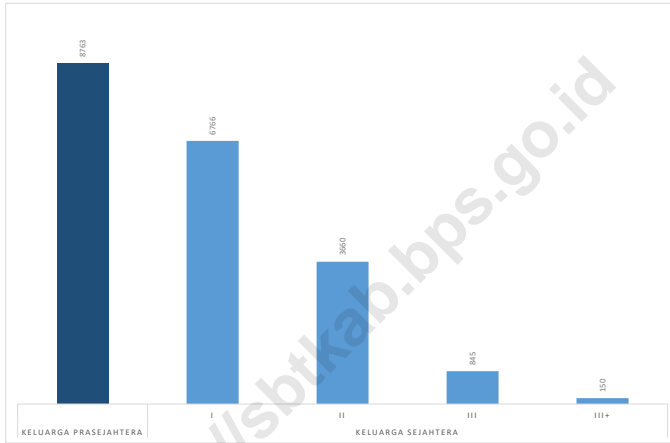
**Kondisi Jumlah Tenaga Kesehatan di Kabupaten Seram Bagian Timur, 2020**  
*Condition of Medical Personnel in Seram Bagian Timur Regency, 2020*



Sumber/Source : Dinas Kesehatan Kabupaten Seram Bagian Timur/Health Office of Seram Bagian Timur Regency

**Gambar** 4.2  
**Figures**

**Jumlah Persebaran Klasifikasi Tingkatan Keluarga di Kabupaten Seram bagian Timur, 2020**  
**Number of Family Classification in Seram Bagian Timur Regency, 2020**



Sumber/Source : Dinas Pengendalian Penduduk dan Keluarga Berencana/Population Control and Family Planning Office of Seram Bagian Timur Regency

#### 4.1 PENDIDIKAN EDUCATION

**Tabel 4.1.1** Jumlah Sekolah, Guru, dan Murid Taman Kanak-Kanak (TK) di Bawah Kementerian Pendidikan dan Kebudayaan Menurut Kecamatan di Kabupaten Seram Bagian Timur, 2019/2020 dan 2020/2021  
*Number of Schools, Teachers, and Pupils in Kindergarten Under The Ministry of Education and Culture by Subdistrict in Seram Bagian Timur Regency, 2019/2020 and 2020/2021*

Kecamatan Subdistrict	Sekolah/Schools					
	Negeri/Public		Swasta/Private		Jumlah/Total	
	2019/2020	2020/2021	2019/2020	2020/2021	2019/2020	2020/2021
(1)	(2)	(3)	(4)	(5)	(6)	(7)
Pulau Gorom						
Kesui Watubela						
Teor						
Gorom Timur						
Pulau Panjang						
Seram Timur						
Tutuk Tolu						
Kilmury						
Lian Vitu						
Kian Darat						
Werinama						
Siwalalat						
Bula						
Bula Barat						
Teluk Waru						
<b>Seram Bagian Timur</b>						

Lanjutan Tabel/*Continued Table 4.1.1*

Kecamatan Subdistrict	Guru <sup>1</sup> /Teachers <sup>1</sup>					
	Negeri/Public		Swasta/Private		Jumlah/Total	
	2019/2020	2020/2021	2019/2020	2020/2021	2019/2020	2020/2021
(1)	(8)	(9)	(10)	(11)	(12)	(13)
Pulau Gorom						
Kesui Watubela						
Teor						
Gorom Timur						
Pulau Panjang						
Seram Timur						
Tutuk Tolu						
Kilmury						
Lian Vitu						
Kian Darat						
Werinama						
Siwalalat						
Bula						
Bula Barat						
Teluk Waru						
<b>Seram Bagian Timur</b>						



Lanjutan Tabel/*Continued Table 4.1.1*

Kecamatan Subdistrict	Murid/Students					
	Negeri/Public		Swasta/Private		Jumlah/Total	
	2019/2020	2020/2021	2019/2020	2020/2021	2019/2020	2020/2021
(1)	(14)	(15)	(16)	(17)	(18)	(19)
Pulau Gorom						
Kesui Watubela						
Teor						
Gorom Timur						
Pulau Panjang						
Seram Timur						
Tutuk Tolu						
Kilmury						
Lian Vitu						
Kian Darat						
Werinama						
Siwalalat						
Bula						
Bula Barat						
Teluk Waru						
<b>Seram Bagian Timur</b>						

Catatan/Note: <sup>1</sup> Jumlah guru termasuk kepala sekolah dan guru/The total of teachers including headmaster and teacher  
 Sumber/Source: Dinas Pendidikan dan Kebudayaan Kabupaten Seram Bagian Timur/Educations and Culture Official of Seram Bagian Timur Regency

**Tabel**  
**Table** 4.1.2

**Jumlah Sekolah, Guru, dan Murid Raudatul Athfal (RA) di Bawah Kementerian Agama Menurut Kecamatan Kabupaten Seram Bagian Timur, 2019/2020**  
**Number of Schools, Teachers, and Pupils in Raudatul Athfal (RA) Under The Ministry of Religious Affairs by Subdistrict in Seram Bagian Timur Regency, 2019/2020**

Kecamatan Subdistrict	Sekolah/Schools		
	Negeri Public	Swasta Private	Jumlah Total
(1)	(2)	(3)	(4)
Pulau Gorom	-	-	-
Kesui Watubela	-	-	-
Teor	-	-	-
Gorom Timur	-	-	-
Pulau Panjang	-	-	-
Seram Timur	-	-	-
Tutuk Tolu	-	1	1
Kilmury	-	-	-
Lian Vitu	-	-	-
Kian Darat	-	-	-
Werinama	-	-	-
Siwalalat	-	-	-
Bula	-	1	1
Bula Barat	-	-	-
Teluk Waru	-	-	-
<b>Seram Bagian Timur</b>	<b>-</b>	<b>2</b>	<b>2</b>

Catatan/Note: Seluruh Raudatul Athfal (RA) berstatus swasta/All Raudatul Athfal (RA) are private

Sumber/Source: Kementerian Agama Kabupaten Seram Bagian Timur/Ministry of Religious Affairs of Seram Bagian Timur Regency

**Tabel**  
**Table** 4.1.3

**Jumlah Sekolah, Guru, dan Murid Sekolah Dasar (SD) di Bawah Kementerian Pendidikan dan Kebudayaan Menurut Kecamatan di Kabupaten Seram Bagian Timur, 2019/2020 dan 2020/2021**

*Number of Schools, Teachers, and Pupils in Primary Schools Under The Ministry of Education and Culture by Subdistrict in Seram Bagian Timur Regency, 2019/2020 and 2020/2021*

Kecamatan Subdistrict	Sekolah/Schools					
	Negeri/Public		Swasta/Private		Jumlah/Total	
	2019/2020	2020/2021	2019/2020	2020/2021	2019/2020	2020/2021
(1)	(2)	(3)	(4)	(5)	(6)	(7)
Pulau Gorom	20	20	-	-	20	20
Kesui Watubela	11	11	5	5	16	16
Teor	1	1	3	3	4	4
Gorom Timur	9	9	-	-	9	9
Pulau Panjang	3	3	-	-	3	3
Seram Timur	13	13	3	3	16	16
Tutuk Tolu	5	5	1	1	6	6
Kilmury	10	10	2	2	12	12
Lian Vitu	6	6	-	-	6	6
Kian Darat	5	5	-	-	5	5
Werinama	10	10	1	1	11	11
Siwalalat	8	8	2	2	10	10
Bula	9	9	1	1	10	10
Bula Barat	11	11	1	1	12	12
Teluk Waru	8	8	2	2	10	10
<b>Seram Bagian Timur</b>	<b>129</b>	<b>129</b>	<b>21</b>	<b>21</b>	<b>150</b>	<b>150</b>

Lanjutan Tabel/Continued Table 4.1.3

Kecamatan Subdistrict	Guru <sup>1</sup> /Teachers <sup>1</sup>					
	Negeri/Public		Swasta/Private		Jumlah/Total	
	2019/2020	2020/2021	2019/2020	2020/2021	2019/2020	2020/2021
(1)	(8)	(9)	(10)	(11)	(12)	(13)
Pulau Gorom						
Kesui Watubela						
Teor						
Gorom Timur						
Pulau Panjang						
Seram Timur						
Tutuk Tolu						
Kilmury						
Lian Vitu						
Kian Darat						
Werinama						
Siwalalat						
Bula						
Bula Barat						
Teluk Waru						
<b>Seram Bagian Timur</b>						

Lanjutan Tabel/*Continued Table 4.1.3*

Kecamatan Subdistrict	Murid/Students					
	Negeri/Public		Swasta/Private		Jumlah/Total	
	2019/2020	2020/2021	2019/2020	2020/2021	2019/2020	2020/2021
(1)	(14)	(15)	(16)	(17)	(18)	(19)
Pulau Gorom	2 948		-		2 948	
Kesui Watubela	1 177		403		1 580	
Teor	84		410		494	
Gorom Timur	1 001		-		1 001	
Pulau Panjang	393		-		393	
Seram Timur	1 404		326		1 730	
Tutuk Tolu	613		-		613	
Kilmury	917		67		984	
Lian Vitu	827		-		827	
Kian Darat	791		-		791	
Werinama	731		50		781	
Siwalalat	691		182		873	
Bula	2 566		108		2 674	
Bula Barat	922		45		967	
Teluk Waru	824		134		958	
<b>Seram Bagian Timur</b>	<b>15 889</b>		<b>1 725</b>		<b>17 614</b>	

Sumber/Source: Dinas Pendidikan dan Kebudayaan Kabupaten Seram Bagian Timur/*Educations and Culture Official of Seram Bagian Timur Regency*

**Tabel**  
**Table** 4.1.4

**Jumlah Sekolah, Guru, dan Murid Madrasah Ibtidaiyah (MI) di Bawah Kementerian Agama Menurut Kecamatan di Kabupaten Seram Bagian Timur, 2019/2020**  
**Number of Schools, Teachers, and Pupils in Madrasah Ibtidaiyah (MI) Under The Ministry of Religious Affairs by Subdistrict in Seram Bagian Timur Regency, 2019/2020**

Kecamatan Subdistrict	Sekolah/Schools		
	Negeri Public	Swasta Private	Jumlah Total
(1)	(2)	(3)	(4)
Pulau Gorom	-	3	3
Kesui Watubela	-	2	2
Teor	-	-	-
Gorom Timur	-	1	1
Pulau Panjang	-	-	-
Seram Timur	-	1	1
Tutuk Tolu	1	3	4
Kilmury	-	1	1
Lian Vitu	-	2	2
Kian Darat	1	-	1
Werinama	-	-	-
Siwalalat	-	1	1
Bula	1	-	1
Bula Barat	-	-	-
Teluk Waru	-	-	-
<b>Seram Bagian Timur</b>	<b>3</b>	<b>14</b>	<b>17</b>

Lanjutan Tabel/*Continued Table* 4.1.4

Kecamatan <i>Subdistrict</i>	Guru <sup>1</sup> / <i>Teachers</i> <sup>1</sup>		
	Negeri <i>Public</i>	Swasta <i>Private</i>	Jumlah <i>Total</i>
(1)	(5)	(6)	(7)
Pulau Gorom	-	25	25
Kesui Watubela	-	16	16
Teor	-	-	-
Gorom Timur	-	10	10
Pulau Panjang	-	-	-
Seram Timur	-	11	11
Tutuk Tolu	17	15	32
Kilmury	-	4	4
Lian Vitu	-	22	22
Kian Darat	14	-	14
Werinama	-	-	-
Siwalalat	-	8	8
Bula	18	-	18
Bula Barat	-	-	-
Teluk Waru	-	-	-
<b>Seram Bagian Timur</b>	<b>49</b>	<b>111</b>	<b>160</b>

Lanjutan Tabel/*Continued Table 4.1.4*

Kecamatan Subdistrict	Murid/Students		
	Negeri Public	Swasta Private	Jumlah Total
(1)	(8)	(9)	(10)
Pulau Gorom	-	483	483
Kesui Watubela	-	190	190
Teor	-	-	-
Gorom Timur	-	79	79
Pulau Panjang	-	-	-
Seram Timur	-	72	72
Tutuk Tolu	174	253	427
Kilmury	-	111	111
Lian Vitu	-	211	211
Kian Darat	230	-	230
Werinama	-	-	-
Siwalalat	-	80	80
Bula	232	-	232
Bula Barat	-	-	-
Teluk Waru	-	-	-
<b>Seram Bagian Timur</b>	<b>636</b>	<b>1 479</b>	<b>2 115</b>

Sumber/*Source*: Kementerian Agama Kabupaten Seram Bagian Timur/*Ministry of Religious Affairs of Seram Bagian Timur Regency*



**Tabel**  
**Table** 4.1.5

**Jumlah Sekolah, Guru, dan Murid Sekolah Menengah Pertama (SMP) di Bawah Kementerian Pendidikan dan Kebudayaan Menurut Kecamatan di Kabupaten Seram Bagian Timur, 2019/2020 dan 2020/2021**

*Number of Schools, Teachers, and Pupils in Junior High Schools Under The Ministry of Education and Culture by Subdistrict in Seram Bagian Timur Regency, 2019/2020 and 2020/2021*

Kecamatan Subdistrict	Sekolah/Schools					
	Negeri/Public		Swasta/Private		Jumlah/Total	
	2019/2020	2020/2021	2019/2020	2020/2021	2019/2020	2020/2021
(1)	(2)	(3)	(4)	(5)	(6)	(7)
Pulau Gorom	10	10	1	1	11	11
Kesui Watubela	5	5	2	2	7	7
Teor	2	2	-	-	2	2
Gorom Timur	3	3	-	-	3	3
Pulau Panjang	1	1	-	-	1	1
Seram Timur	4	4	-	-	4	4
Tutuk Tolu	2	2	-	-	2	2
Kilmury	3	3	1	1	4	4
Lian Vitu	3	3	-	-	3	3
Kian Darat	1	1	1	1	2	2
Werinama	3	3	-	-	3	3
Siwalalat	3	3	1	1	4	4
Bula	3	3	-	-	3	3
Bula Barat	2	2	-	-	2	2
Teluk Waru	2	2	1	1	3	3
<b>Seram Bagian Timur</b>	<b>47</b>	<b>47</b>	<b>7</b>	<b>7</b>	<b>54</b>	<b>54</b>

Lanjutan Tabel/*Continued Table 4.1.5*

Kecamatan Subdistrict	Guru <sup>1</sup> /Teachers <sup>1</sup>					
	Negeri/Public		Swasta/Private		Jumlah/Total	
	2019/2020	2020/2021	2019/2020	2020/2021	2019/2020	2020/2021
(1)	(8)	(9)	(10)	(11)	(12)	(13)
Pulau Gorom						
Kesui Watubela						
Teor						
Gorom Timur						
Pulau Panjang						
Seram Timur						
Tutuk Tolu						
Kilmury						
Lian Vitu						
Kian Darat						
Werinama						
Siwalalat						
Bula						
Bula Barat						
Teluk Waru						
<b>Seram Bagian Timur</b>						

Lanjutan Tabel/*Continued Table 4.1.5*

Kecamatan Subdistrict	Murid/Students					
	Negeri/Public		Swasta/Private		Jumlah/Total	
	2019/2020	2020/2021	2019/2020	2020/2021	2019/2020	2020/2021
(1)	(14)	(15)	(16)	(17)	(18)	(19)
Pulau Gorom	1 159	-	-	-	1 159	-
Kesui Watubela	478	-	-	-	478	-
Teor	134	-	-	-	134	-
Gorom Timur	385	-	-	-	385	-
Pulau Panjang	128	-	-	-	128	-
Seram Timur	533	-	-	-	533	-
Tutuk Tolu	259	-	-	-	259	-
Kilmury	210	-	54	-	264	-
Lian Vitu	377	-	-	-	377	-
Kian Darat	142	-	175	-	317	-
Werinama	266	-	-	-	266	-
Siwalalat	357	-	-	-	357	-
Bula	702	-	-	-	702	-
Bula Barat	257	-	-	-	257	-
Teluk Waru	101	-	140	-	241	-
<b>Seram Bagian Timur</b>	<b>5 488</b>	<b>-</b>	<b>369</b>	<b>-</b>	<b>5 857</b>	<b>-</b>

Catatan/Note: <sup>1</sup> Jumlah guru termasuk kepala sekolah dan guru/*The total of teachers including headmaster and teacher*  
 Jumlah murid tahun ajaran 2020/2021 belum tersedia

Sumber/Source: Dinas Pendidikan dan Kebudayaan Kabupaten Seram Bagian Timur/*Educations and Culture Official of Seram Bagian Timur Regency*

**Tabel**  
**Table** 4.1.6

**Jumlah Sekolah, Guru, dan Murid Madrasah Tsanawiyah (MTs) di Bawah Kementerian Agama Menurut Kecamatan di Kabupaten Seram Bagian Timur, 2019/2020 dan 2020/2021**

***Number of Schools, Teachers, and Pupils in Madrasah Tsanawiyah (MTs) Under The Ministry of Religious Affairs by Subdistrict in Seram Bagian Timur Regency, 2019/2020 and 2020/2021***

Kecamatan Subdistrict	Sekolah/Schools		
	Negeri Public	Swasta Private	Jumlah Total
(1)	(2)	(3)	(4)
Pulau Gorom	2	1	3
Kesui Watubela	-	1	1
Teor	-	-	-
Gorom Timur	-	2	2
Pulau Panjang	-	-	-
Seram Timur	1	3	4
Tutuk Tolu	1	-	1
Kilmury	-	2	2
Lian Vitu	-	2	2
Kian Darat	1	-	1
Werinama	-	1	1
Siwalalat	-	-	-
Bula	1	1	2
Bula Barat	-	2	2
Teluk Waru	-	-	-
<b>Seram Bagian Timur</b>	<b>6</b>	<b>15</b>	<b>21</b>

Lanjutan Tabel/*Continued Table 4.1.6*

Kecamatan <i>Subdistrict</i>	Guru <sup>1</sup> /Teachers <sup>1</sup>		
	Negeri <i>Public</i>	Swasta <i>Private</i>	Jumlah <i>Total</i>
(1)	(5)	(6)	(7)
Pulau Gorom	7	25	32
Kesui Watubela	-	15	15
Teor	-	-	-
Gorom Timur	-	19	19
Pulau Panjang	-	-	-
Seram Timur	13	12	25
Tutuk Tolu	16	-	16
Kilmury	-	6	6
Lian Vitu	-	16	16
Kian Darat	20	-	20
Werinama	-	15	15
Siwalalat	-	-	-
Bula	-	46	46
Bula Barat	-	14	14
Teluk Waru	-	-	-
<b>Seram Bagian Timur</b>	<b>56</b>	<b>168</b>	<b>224</b>

Lanjutan Tabel/*Continued Table 4.1.6*

Kecamatan <i>Subdistrict</i>	Murid/ <i>Students</i>		
	Negeri <i>Public</i>	Swasta <i>Private</i>	Jumlah <i>Total</i>
(1)	(8)	(9)	(10)
Pulau Gorom	202	80	282
Kesui Watubela	-	63	63
Teor	-	-	-
Gorom Timur	-	102	102
Pulau Panjang	-	-	-
Seram Timur	174	72	246
Tutuk Tolu	180	-	180
Kilmury	-	49	49
Lian Vitu	-	80	80
Kian Darat	-	115	115
Werinama	-	67	67
Siwalalat	-	-	-
Bula	437	140	577
Bula Barat	-	143	143
Teluk Waru	-	-	-
<b>Seram Bagian Timur</b>	<b>993</b>	<b>911</b>	<b>1 904</b>

Sumber/*Source*: Kementerian Agama Kabupaten Seram Bagian Timur/*Ministry of Religious Affairs of Seram Bagian Timur Regency*

**Tabel**  
**Table** 4.1.7

**Jumlah Sekolah, Guru, dan Murid Sekolah Menengah Atas (SMA) di Bawah Kementerian Pendidikan dan Kebudayaan Menurut Kecamatan di Kabupaten Seram Bagian Timur, 2019/2020 dan 2020/2021**

*Number of Schools, Teachers, and Pupils in Senior High Schools Under The Ministry of Education and Culture by Subdistrict in Seram Bagian Timur Regency, 2019/2020 and 2020/2021*

Kecamatan Subdistrict	Sekolah/Schools					
	Negeri/Public		Swasta/Private		Jumlah/Total	
	2019/2020	2020/2021	2019/2020	2020/2021	2019/2020	2020/2021
(1)	(2)	(3)	(4)	(5)	(6)	(7)
Pulau Gorom	2		1		3	
Kesui Watubela	1		2		3	
Teor	1		-		1	
Gorom Timur	2		1		3	
Pulau Panjang	1		-		1	
Seram Timur	1		1		2	
Tutuk Tolu	1		-		1	
Kilmury	1		-		1	
Lian Vitu	-		1		1	
Kian Darat	1		-		1	
Werinama	1		-		1	
Siwalalat	1		1		2	
Bula	1		-		1	
Bula Barat	1		-		1	
Teluk Waru	-		-		-	
<b>Seram Bagian Timur</b>	<b>15</b>		<b>7</b>		<b>22</b>	

Lanjutan Tabel/*Continued Table 4.1.7*

Kecamatan Subdistrict	Guru <sup>1</sup> /Teachers <sup>1</sup>					
	Negeri/Public		Swasta/Private		Jumlah/Total	
	2019/2020	2020/2021	2019/2020	2020/2021	2019/2020	2020/2021
(1)	(8)	(9)	(10)	(11)	(12)	(13)
Pulau Gorom	23		3		26	
Kesui Watubela	6		6		12	
Teor	3		-		3	
Gorom Timur	20		3		23	
Pulau Panjang	8		-		8	
Seram Timur	20		9		29	
Tutuk Tolu	13		-		13	
Kilmury	10		-		10	
Lian Vitu	-		2		2	
Kian Darat	10		-		10	
Werinama	17		-		17	
Siwalalat	8		8		16	
Bula	31		-		31	
Bula Barat	13		-		13	
Teluk Waru	-		-		-	
<b>Seram Bagian Timur</b>	<b>182</b>		<b>31</b>		<b>213</b>	



Lanjutan Tabel/*Continued Table 4.1.7*

Kecamatan Subdistrict	Murid/Students					
	Negeri/Public		Swasta/Private		Jumlah/Total	
	2019/2020	2020/2021	2019/2020	2020/2021	2019/2020	2020/2021
(1)	(14)	(15)	(16)	(17)	(18)	(19)
Pulau Gorom	700		132		832	
Kesui Watubela	83		245		328	
Teor	67		-		67	
Gorom Timur	395		51		446	
Pulau Panjang	103		-		103	
Seram Timur	473		107		580	
Tutuk Tolu	200		-		200	
Kilmury	87		-		87	
Lian Vitu	-		52		52	
Kian Darat	194		-		194	
Werinama	144		-		144	
Siwalalat	161		115		276	
Bula	709		-		709	
Bula Barat	199		-		199	
Teluk Waru	-		-		-	
<b>Seram Bagian Timur</b>	<b>3 515</b>		<b>702</b>		<b>4 217</b>	

Sumber/*Source*: UPTD Dinas Pendidikan Ptovensi Maluku/*Educatons UPTD Official of Maluku Province*

**Tabel**  
**Table 4.1.8**

**Jumlah Sekolah, Guru, dan Murid Sekolah Menengah Kejuruan (SMK) di Bawah Kementerian Pendidikan dan Kebudayaan Menurut Kecamatan di Kabupaten Seram Bagian Timur, 2019/2020 dan 2020/2021**

**Number of Schools, Teachers, and Pupils in Vocational High Schools Under The Ministry of Education and Culture by Subdistrict in Seram Bagian Timur Regency, 2019/2020 and 2020/2021**

Kecamatan Subdistrict	Sekolah/Schools					
	Negeri/Public		Swasta/Private		Jumlah/Total	
	2019/2020	2020/2021	2019/2020	2020/2021	2019/2020	2020/2021
(1)	(2)	(3)	(4)	(5)	(6)	(7)
Pulau Gorom	1	-	-	-	1	-
Kesui Watubela	1	-	-	-	1	-
Teor	-	-	-	-	-	-
Gorom Timur	1	-	-	-	1	-
Pulau Panjang	-	-	-	-	-	-
Seram Timur	-	-	-	-	-	-
Tutuk Tolu	-	-	-	-	-	-
Kilmury	-	-	-	-	-	-
Lian Vitu	1	-	-	-	1	-
Kian Darat	-	-	-	-	-	-
Werinama	1	-	-	-	1	-
Siwalalat	-	-	-	-	-	-
Bula	2	-	-	-	2	-
Bula Barat	-	-	-	-	-	-
Teluk Waru	1	-	-	-	1	-
<b>Seram Bagian Timur</b>	<b>8</b>	<b>-</b>	<b>-</b>	<b>-</b>	<b>8</b>	<b>-</b>

Lanjutan Tabel/Continued Table 4.1.8

Kecamatan Subdistrict	Guru <sup>1</sup> /Teachers <sup>1</sup>					
	Negeri/Public		Swasta/Private		Jumlah/Total	
	2019/2020	2020/2021	2019/2020	2020/2021	2019/2020	2020/2021
(1)	(8)	(9)	(10)	(11)	(12)	(13)
Pulau Gorom	9	-	-	-	9	-
Kesui Watubela	4	-	-	-	4	-
Teor	-	-	-	-	-	-
Gorom Timur	7	-	-	-	7	-
Pulau Panjang	-	-	-	-	-	-
Seram Timur	9	-	-	-	9	-
Tutuk Tolu	-	-	-	-	-	-
Kilmury	-	-	-	-	-	-
Lian Vitu	-	-	-	-	-	-
Kian Darat	-	-	-	-	-	-
Werinama	8	-	-	-	8	-
Siwalalat	-	-	-	-	-	-
Bula	39	-	-	-	39	-
Bula Barat	-	-	-	-	-	-
Teluk Waru	8	-	-	-	8	-
<b>Seram Bagian Timur</b>	<b>84</b>	-	-	-	<b>84</b>	-

Lanjutan Tabel/*Continued Table 4.1.8*

Kecamatan Subdistrict	Murid/Students					
	Negeri/Public		Swasta/Private		Jumlah/Total	
	2019/2020	2020/2021	2019/2020	2020/2021	2019/2020	2020/2021
(1)	(14)	(15)	(16)	(17)	(18)	(19)
Pulau Gorom	143	-	-	-	143	-
Kesui Watubela	66	-	-	-	66	-
Teor	-	-	-	-	-	-
Gorom Timur	143	-	-	-	143	-
Pulau Panjang	-	-	-	-	-	-
Seram Timur	-	-	-	-	-	-
Tutuk Tolu	-	-	-	-	-	-
Kilmury	-	-	-	-	-	-
Lian Vitu	221	-	-	-	221	-
Kian Darat	-	-	-	-	-	-
Werinama	40	-	-	-	40	-
Siwalalat	-	-	-	-	-	-
Bula	490	-	-	-	490	-
Bula Barat	-	-	-	-	-	-
Teluk Waru	71	-	-	-	71	-
<b>Seram Bagian Timur</b>	<b>1 174</b>	-	-	-	<b>1 174</b>	-

Sumber/*Source*: UPTD Dinas Pendidikan Ptovensi Maluku/*Educatons UPTD Official of Maluku Province*

**Tabel**  
**Table** 4.1.9

**Jumlah Sekolah, Guru, dan Murid Madrasah Aliyah (MA) di Bawah Kementerian Agama Menurut Kecamatan di Kabupaten Seram Bagian Timur, 2019/2020 dan 2020/2021**

***Number of Schools, Teachers, and Pupils in Madrasah Aliyah (MA) Under the Ministry of Religious Affairs by Subdistrict in Seram Bagian Timur Regency, 2019/2020 and 2020/2021***

Kecamatan Subdistrict	Sekolah/Schools		
	Negeri Public	Swasta Private	Jumlah Total
(1)	(2)	(3)	(4)
Pulau Gorom	1	1	2
Kesui Watubela	-	1	1
Teor	-	-	-
Gorom Timur	-	-	-
Pulau Panjang	-	-	-
Seram Timur	1	1	2
Tutuk Tolu	-	1	1
Kilmury	-	-	-
Lian Vitu	-	1	1
Kian Darat	-	1	1
Werinama	-	-	-
Siwalalat	-	-	-
Bula	1	-	1
Bula Barat	-	-	-
Teluk Waru	-	-	-
<b>Seram Bagian Timur</b>	<b>3</b>	<b>6</b>	<b>9</b>

Lanjutan Tabel/Continued Table 4.1.9

Kecamatan Subdistrict	Guru <sup>1</sup> /Teachers <sup>1</sup>		
	Negeri Public	Swasta Private	Jumlah Total
(1)	(5)	(6)	(7)
Pulau Gorom	1	22	23
Kesui Watubela	-	6	6
Teor	-	-	-
Gorom Timur	-	-	-
Pulau Panjang	-	-	-
Seram Timur	17	5	22
Tutuk Tolu	-	19	19
Kilmury	-	-	-
Lian Vitu	-	16	16
Kian Darat	-	15	15
Werinama	-	-	-
Siwalalat	-	-	-
Bula	26	-	26
Bula Barat	-	-	-
Teluk Waru	-	-	-
<b>Seram Bagian Timur</b>	<b>44</b>	<b>83</b>	<b>127</b>

Lanjutan Tabel/*Continued Table 4.1.9*

Kecamatan <i>Subdistrict</i>	Murid/ <i>Students</i>		
	Negeri <i>Public</i>	Swasta <i>Private</i>	Jumlah <i>Total</i>
(1)	(8)	(9)	(10)
Pulau Gorom	194	67	261
Kesui Watubela	-	45	45
Teor	-	-	-
Gorom Timur	-	-	-
Pulau Panjang	-	-	-
Seram Timur	140	39	179
Tutuk Tolu	-	136	136
Kilmury	-	-	-
Lian Vitu	-	80	80
Kian Darat	-	109	109
Werinama	-	-	-
Siwalalat	-	-	-
Bula	231	-	231
Bula Barat	-	-	-
Teluk Waru	-	-	-
<b>Seram Bagian Timur</b>	<b>565</b>	<b>476</b>	<b>1 041</b>

Sumber/*Source*: Kementerian Agama Kabupaten Seram Bagian Timur/*Ministry of Religious Affairs of Seram Bagian Timur Regency*

**Tabel 4.1.10** Jumlah Desa<sup>1</sup>/Kelurahan yang Memiliki Fasilitas Sekolah Menurut Kecamatan dan Tingkat Pendidikan, 2018 – 2020  
**Number of Villages<sup>1</sup> Having Educational Facilities by Subdistrict and Educational Level, 2018 - 2020**

Kecamatan Subdistrict	SD Primary School		
	2018	2019	2020
(1)	(2)	(3)	(4)
Pulau Gorom	16	21	16
Kesui Watubela	16	5	16
Teor	5	4	4
Gorom Timur	9	9	10
Pulau Panjang	4	4	4
Seram Timur	13	7	12
Tutuk Tolu	9	6	9
Kilmury	13	11	13
Lian Vitu	8	6	8
Kian Darat	6	5	6
Werinama	9	10	10
Siwalalat	10	10	10
Bula	8	10	7
Bula Barat	13	2	12
Teluk Waru	11	14	11
<b>Seram Bagian Timur</b>	<b>150</b>	<b>124</b>	<b>148</b>



Lanjutan Tabel/*Continued Table* 4.1.10

Kecamatan Subdistrict	SMP Junior High School		
	2018	2019	2020
(1)	(5)	(6)	(7)
Pulau Gorom	8	10	9
Kesui Watubela	8	7	9
Teor	1	2	2
Gorom Timur	4	3	5
Pulau Panjang	1	1	1
Seram Timur	6	4	6
Tutuk Tolu	4	2	3
Kilmury	6	4	6
Lian Vitu	5	3	5
Kian Darat	3	2	3
Werinama	3	3	3
Siwalalat	3	4	4
Bula	3	3	3
Bula Barat	4	2	4
Teluk Waru	3	-	4
<b>Seram Bagian Timur</b>	<b>62</b>	<b>50</b>	<b>67</b>

Lanjutan Tabel/*Continued Table 4.1.10*

Kecamatan Subdistrict	SMA Senior High School		
	2018	2019	2020
(1)	(8)	(9)	(10)
Pulau Gorom	3	3	4
Kesui Watubela	5	3	4
Teor	1	1	1
Gorom Timur	5	3	3
Pulau Panjang	1	1	1
Seram Timur	2	2	2
Tutuk Tolu	2	1	2
Kilmury	1	1	1
Lian Vitu	2	1	2
Kian Darat	2	1	2
Werinama	1	1	1
Siwalalat	1	2	2
Bula	1	1	1
Bula Barat	1	1	1
Teluk Waru	-	-	-
<b>Seram Bagian Timur</b>	<b>28</b>	<b>22</b>	<b>27</b>

Lanjutan Tabel/*Continued Table* 4.1.10

Kecamatan <i>Subdistrict</i>	SMK <i>Vocational School</i>		
	2018	2019	2020
(1)	(11)	(12)	(13)
Pulau Gorom	1	1	1
Kesui Watubela	1	1	1
Teor	-	-	-
Gorom Timur	1	1	1
Pulau Panjang	-	-	-
Seram Timur	-	-	-
Tutuk Tolu	-	-	-
Kilmury	-	-	-
Lian Vitu	1	1	1
Kian Darat	-	-	-
Werinama	1	1	1
Siwalalat	-	-	-
Bula	2	3	2
Bula Barat	-	-	-
Teluk Waru	1	-	1
<b>Seram Bagian Timur</b>	<b>8</b>	<b>8</b>	<b>8</b>

Lanjutan Tabel/Continued Table 4.1.10

Kecamatan Subdistrict	Perguruan Tinggi University		
	2018	2019	2020
(1)	(14)	(15)	(16)
Pulau Gorom	-	-	-
Kesui Watubela	-	-	-
Teor	-	-	-
Gorom Timur	-	-	-
Pulau Panjang	-	-	-
Seram Timur	1	1	1
Tutuk Tolu	-	-	-
Kilmury	-	-	-
Lian Vitu	-	-	-
Kian Darat	-	-	-
Werinama	-	-	-
Siwalalat	-	1	1
Bula	2	3	2
Bula Barat	-	-	-
Teluk Waru	-	-	-
<b>Seram Bagian Timur</b>	<b>3</b>	<b>5</b>	<b>4</b>

Sumber/Source: BPS, Pendataan Potensi Desa (Podes)/ BPS-Statistics Indonesia, Village Potential Data Collection

**Tabel**  
**Table** 4.1.11

**Angka Partisipasi Murni (APM) dan Angka Partisipasi Kasar (APK) Menurut Jenjang Pendidikan di Kabupaten Seram Bagian Timur, 2019 dan 2020**  
**Net Participation Rates and Gross Participation Rates by Educational Level in Seram Bagian Timur Regency, 2019 and 2020**

Jenjang Pendidikan Educational Level	Angka Partisipasi Murni (APM) Net Participation Rates		Angka Partisipasi Kasar (APK) Gross Participation Rates	
	2019	2020	2019	2020
(1)	(2)	(3)	(4)	(5)
SD/MI Elementary School	N/A	98,42	N/A	109,64
SMP/MTs Junior High School	N/A	71,51	N/A	90,91
SMA/SMK/MA Senior High School	N/A	64,50	N/A	87,21

Sumber/Source: BPS, Survei Sosial Ekonomi Nasional (Susenas)/BPS-Statistics Indonesia, National Socioeconomic Survey

## 4.2 KESEHATAN HEALTH

**Tabel** 4.2.1 **Jumlah Desa<sup>1</sup>/Kelurahan Yang Memiliki Sarana Kesehatan Menurut Kecamatan, 2018 -2020**  
**Number of Villages<sup>1</sup> Having Health Facilities by Subdistrict, 2018- 2020**

Kecamatan Subdistrict	Rumah Sakit Hospital		
	2018	2019	2020
(1)	(2)	(3)	(4)
Pulau Gorom	-	-	1
Kesui Watubela	-	-	-
Teor	-	-	-
Gorom Timur	-	-	-
Pulau Panjang	-	-	-
Seram Timur	-	-	-
Tutuk Tolu	-	-	-
Kilmury	-	-	-
Lian Vitu	-	-	-
Kian Darat	-	-	-
Werinama	-	-	-
Siwalalat	-	-	-
Bula	1	1	1
Bula Barat	-	-	-
Teluk Waru	-	-	-
<b>Seram Bagian Timur</b>	<b>1</b>	<b>1</b>	<b>2</b>

Lanjutan Tabel/*Continued Table* 4.2.1

Kecamatan <i>Subdistrict</i>	Rumah Sakit Bersalin <i>Maternity Hospital</i>		
	2018	2019	2020
(1)	(5)	(6)	(7)
Pulau Gorom	-	-	-
Kesui Watubela	-	-	-
Teor	-	-	-
Gorom Timur	-	-	-
Pulau Panjang	-	-	-
Seram Timur	-	-	-
Tutuk Tolu	-	-	-
Kilmury	-	-	-
Lian Vitu	-	-	-
Kian Darat	-	-	-
Werinama	-	-	-
Siwalalat	-	-	-
Bula	-	-	-
Bula Barat	-	-	-
Teluk Waru	-	-	-
<b>Seram Bagian Timur</b>	-	-	-

Lanjutan Tabel/Continued Table 4.2.1

Kecamatan Subdistrict	Poliklinik Polyclinic		
	2018	2019	2020
(1)	(8)	(9)	(10)
Pulau Gorom	-	-	-
Kesui Watubela	-	-	-
Teor	-	-	-
Gorom Timur	-	-	-
Pulau Panjang	-	-	-
Seram Timur	1	-	-
Tutuk Tolu	-	1	-
Kilmury	-	-	-
Lian Vitu	-	-	-
Kian Darat	-	-	-
Werinama	-	-	-
Siwalalat	-	-	-
Bula	1	1	1
Bula Barat	-	-	-
Teluk Waru	-	1	-
<b>Seram Bagian Timur</b>	<b>2</b>	<b>3</b>	<b>1</b>



Lanjutan Tabel/*Continued Table 4.2.1*

Kecamatan <i>Subdistrict</i>	Puskesmas <i>Public Health Center</i>		
	2018	2019	2020
(1)	(11)	(12)	(13)
Pulau Gorom	18	3	3
Kesui Watubela	10	1	1
Teor	1	1	1
Gorom Timur	9	1	2
Pulau Panjang	3	1	1
Seram Timur	12	2	2
Tutuk Tolu	9	1	1
Kilmury	11	2	2
Lian Vitu	8	1	2
Kian Darat	6	1	1
Werinama	9	2	2
Siwalalat	8	2	2
Bula	8	1	1
Bula Barat	12	2	2
Teluk Waru	11	1	1
<b>Seram Bagian Timur</b>	<b>135</b>	<b>22</b>	<b>24</b>

Lanjutan Tabel/Continued Table 4.2.1

Kecamatan Subdistrict	Puskesmas Pembantu Subsidiary of Public Health Center		
	2018	2019	2020
(1)	(14)	(15)	(16)
Pulau Gorom	9	8	7
Kesui Watubela	9	8	7
Teor	3	1	1
Gorom Timur	5	6	4
Pulau Panjang	-	1	2
Seram Timur	3	5	5
Tutuk Tolu	7	4	3
Kilmury	4	4	4
Lian Vitu	6	2	2
Kian Darat	4	4	2
Werinama	5	5	5
Siwalalat	2	2	3
Bula	2	3	3
Bula Barat	8	7	7
Teluk Waru	5	5	5
<b>Seram Bagian Timur</b>	<b>72</b>	<b>65</b>	<b>60</b>

Lanjutan Tabel/*Continued Table 4.2.1*

Kecamatan Subdistrict	Apotek Pharmacy		
	2018	2019	2020
(1)	(17)	(18)	(19)
Pulau Gorom	-	-	-
Kesui Watubela	-	-	-
Teor	-	-	-
Gorom Timur	-	-	-
Pulau Panjang	-	-	-
Seram Timur	1	1	1
Tutuk Tolu	-	-	-
Kilmury	-	-	-
Lian Vitu	-	-	-
Kian Darat	-	1	1
Werinama	-	-	-
Siwalalat	-	-	-
Bula	3	10	3
Bula Barat	-	-	-
Teluk Waru	-	-	-
<b>Seram Bagian Timur</b>	<b>4</b>	<b>12</b>	<b>5</b>

Sumber/*Source*: BPS, Pendataan Potensi Desa (Podes)/BPS-Statistics Indonesia, Village Potential Data Collecting

**Tabel 4.2.2** Jumlah Tenaga Kesehatan Menurut Kecamatan di Kabupaten Seram Bagian Timur, 2020  
**Number of Medical Personnel by Subdistrict in Seram Bagian Timur Regency, 2020**

Kecamatan Subdistrict	Dokter Doctor	Perawat Nurse	Bidan Midwife	Sanitasi Saniter	Lainnya Others
(1)	(2)	(3)	(4)	(5)	(6)
Pulau Gorom	7	66	54	9	22
Kesui Watubela	-	27	10	1	8
Teor	-	13	9	2	9
Gorom Timur	1	21	6	2	6
Pulau Panjang	1	11	3	2	4
Seram Timur	2	29	14	2	11
Tutuk Tolu	1	14	16	2	7
Kilmury	-	19	8	3	11
Lian Vitu	-	13	6	2	7
Kian Darat	1	15	7	1	4
Werinama	1	35	10	6	15
Siwalalat	2	30	16	4	12
Bula	25	292	75	17	109
Bula Barat	2	37	15	3	12
Teluk Waru	2	11	5	1	3
<b>Seram Bagian Timur</b>	<b>45</b>	<b>633</b>	<b>254</b>	<b>57</b>	<b>240</b>

Catatan/Note: Termasuk tenaga kesehatan di RSUD.

Jumlah tenaga kesehatan bertambah dari tahun lalu karena adanya relawan tambahan untuk penanganan Covid-19

Sumber/Source: Dinas Kesehatan Kabupaten Seram Bagian Timur/Health Office of Seram Bagian Timur Regency

**Tabel**  
**Table** 4.2.3**Persentase Penduduk yang Mempunyai Keluhan Kesehatan Selama Sebulan Terakhir Menurut Kecamatan, 2016–2020**  
*Percentage of People Who Had Health Complaint During a Month Prior to The Survey by Subdistrict, 2016–2020*

Kecamatan Subdistrict	2016	2017	2018	2019	2020
(1)	(2)	(3)	(4)	(5)	(6)
Pulau Gorom	-	-	-	-	N.A
Kesui Watubela	-	-	-	-	N.A
Teor	-	-	-	-	N.A
Gorom Timur	-	-	-	-	N.A
Pulau Panjang	-	-	-	-	N.A
Seram Timur	-	-	-	-	N.A
Tutuk Tolu	-	-	-	-	N.A
Kilmury	-	-	-	-	N.A
Lian Vitu	-	-	-	-	N.A
Kian Darat	-	-	-	-	N.A
Werinama	-	-	-	-	N.A
Siwalalat	-	-	-	-	N.A
Bula	-	-	-	-	N.A
Bula Barat	-	-	-	-	N.A
Teluk Waru	-	-	-	-	N.A
<b>Seram Bagian Timur</b>	-	-	-	-	N.A

Sumber/Source: BPS, Survei Sosial Ekonomi Nasional (Susenas)/BPS-Statistics Indonesia, National Socioeconomic Survey

**Tabel**  
**Table 4.2.4**

**Jumlah Rumah Sakit Umum, Rumah Sakit Khusus, Rumah Sakit/Rumah Bersalin, Puskesmas, Klinik/Balai Kesehatan, Posyandu, dan Polindes Menurut Kecamatan, 2019 dan 2020**

*Number of General Hospital, Special Hospital, Maternity Hospital and Public Health Center, Medical Clinic, Integrated Service Post, Village maternity Cottage by Subdistrict, 2019 and 2020*

Kecamatan Subdistrict	Rumah Sakit Umum General Hospital		Rumah Sakit Khusus Special Hospital	
	2019	2020	2019	2020
(1)	(2)	(3)	(4)	(5)
Pulau Gorom	1	1	-	-
Kesui Watubela	-	-	-	-
Teor	-	-	-	-
Gorom Timur	-	-	-	-
Pulau Panjang	-	-	-	-
Seram Timur	-	-	-	-
Tutuk Tolu	-	-	-	-
Kilmury	-	-	-	-
Lian Vitu	-	-	-	-
Kian Darat	-	-	-	-
Werinama	-	-	-	-
Siwalalat	-	-	-	-
Bula	1	1	-	-
Bula Barat	-	-	-	-
Teluk Waru	-	-	-	-
<b>Seram Bagian Timur</b>	<b>2</b>	<b>2</b>	<b>-</b>	<b>-</b>

Lanjutan Tabel/*Continued Table 4.2.4*

Kecamatan Subdistrict	Rumah Sakit Bersalin/ Rumah Bersalin Maternity Hospital		Puskesmas Public Health Center	
	2019	2020	2019	2020
(1)	(6)	(7)	(8)	(9)
Pulau Gorom	-	-	3	3
Kesui Watubela	-	-	1	1
Teor	-	-	1	1
Gorom Timur	-	-	1	1
Pulau Panjang	-	-	1	1
Seram Timur	-	-	2	2
Tutuk Tolu	-	-	1	1
Kilmury	-	-	2	2
Lian Vitu	-	-	1	1
Kian Darat	-	-	1	1
Werinama	-	-	2	2
Siwalalat	-	-	2	2
Bula	-	-	1	1
Bula Barat	-	-	2	2
Teluk Waru	-	-	1	1
<b>Seram Bagian Timur</b>	-	-	<b>22</b>	<b>22</b>

Lanjutan Tabel/Continued Table 4.2.4

Kecamatan Subdistrict	Klinik/Balai Kesehatan Medical Clinic		Posyandu Integrated Service Post		Polindes Village Maternity Cottage	
	2019	2020	2019	2020	2019	2020
(1)	(10)	(11)	(12)	(13)	(14)	(15)
Pulau Gorom	-	-	39	39	-	-
Kesui Watubela	-	-	21	21	-	-
Teor	-	-	10	10	-	-
Gorom Timur	-	-	18	18	-	-
Pulau Panjang	-	-	6	6	-	-
Seram Timur	-	-	23	23	-	-
Tutuk Tolu	-	-	12	12	-	-
Kilmury	-	-	8	8	-	-
Lian Vitu	-	-	11	11	-	-
Kian Darat	-	-	9	10	-	-
Werinama	-	-	16	16	-	-
Siwalalat	-	-	14	14	-	-
Bula	4	3	17	17	1	1
Bula Barat	-	-	13	13	2	2
Teluk Waru	-	-	12	12	-	-
<b>Seram Bagian Timur</b>	<b>4</b>	<b>3</b>	<b>229</b>	<b>230</b>	<b>3</b>	<b>3</b>

Sumber/Source: Dinas Kesehatan Kabupaten Seram Bagian Timur/Health Office of Seram Bagian Timur Regency



**Tabel**  
**Table** 4.2.5**Banyaknya Tenaga Kesehatan pada Rumah Sakit menurut Kecamatan di Kabupaten Seram Bagian Timur, 2020**  
**Number of Health Personnel at Hospital by Subdistrict in Seram Bagian Timur Regency, 2020**

Kecamatan Subdistrict	Rumah Sakit Hospital	Dokter Umum General Physicians		Dokter Gigi Dentists		Dokter Ahli Specialists	
		Laki- Laki	Perempuan	Laki- Laki	Perempuan	Laki- Laki	Perempuan
(1)	(2)	(3)	(4)	(5)	(6)	(7)	(8)
Pulau Gorom							
Kesui Watubela	-	-	-	-	-	-	-
Teor	-	-	-	-	-	-	-
Gorom Timur	-	-	-	-	-	-	-
Pulau Panjang	-	-	-	-	-	-	-
Seram Timur	-	-	-	-	-	-	-
Tutuk Tolu	-	-	-	-	-	-	-
Kilmury	-	-	-	-	-	-	-
Lian Vitu	-	-	-	-	-	-	-
Kian Darat	-	-	-	-	-	-	-
Werinama	-	-	-	-	-	-	-
Siwalalat	-	-	-	-	-	-	-
Bula	1	3	5	-	1	5	4
Bula Barat	-	-	-	-	-	-	-
Teluk Waru	-	-	-	-	-	-	-
<b>Seram Bagian Timur</b>							

Lanjutan Tabel/Continued Table 4.2.4

Kecamatan Subdistrict	Perawat Nurses		Bidan Midwives	Lain-lain Others	
	Laki-Laki	Perempuan		Laki-Laki	Perempuan
(1)	(9)	(10)			
Pulau Gorom					
Kesui Watubela	-	-	-	-	-
Teor	-	-	-	-	-
Gorom Timur	-	-	-	-	-
Pulau Panjang	-	-	-	-	-
Seram Timur	-	-	-	-	-
Tutuk Tolu	-	-	-	-	-
Kilmury	-	-	-	-	-
Lian Vitu	-	-	-	-	-
Kian Darat	-	-	-	-	-
Werinama	-	-	-	-	-
Siwalalat	-	-	-	-	-
Bula	39	168	63	49	117
Bula Barat	-	-	-	-	-
Teluk Waru	-	-	-	-	-
<b>Seram Bagian Timur</b>					

Catatan/Note: Data RSU di Kecamatan Pulau Gorom belum tersedia

Sumber/Source: RSUD di Kabupaten Seram Bagian Timur/Hospital in Seram Bagian Timur Regency

**4.2.6 Jumlah Persebaran Klinik Keluarga Berencana (KKB) dan Pos Pelayanan Keluarga Berencana Desa (PPKBD) Menurut Kecamatan, 2020**  
***Number of Family Planning Clinics and Village Family Planning Service Units by Subdistrict in Seram Bagian Timur Regency, 2020***

<b>Kecamatan Subdistrict</b>	<b>KKB Family Planning Clinics</b>	<b>PPKBD Village Family Planning Service Units</b>
(1)	(2)	(3)
Pulau Gorom	3	11
Kesui Watubela	1	9
Teor	1	5
Gorom Timur	1	4
Pulau Panjang	1	3
Seram Timur	2	6
Tutuk Tolu	1	4
Kilmury	2	5
Lian Vitu	1	4
Kian Darat	1	4
Werinama	2	5
Siwalalat	2	4
Bula	1	4
Bula Barat	2	7
Teluk Waru	1	5
<b>Seram Bagian Timur</b>	<b>22</b>	<b>80</b>

Sumber/Source: Dinas Pengendalian Penduduk dan Keluarga Berencana/Population Control and Family Planning Office of Seram Bagian Timur Regency

**Tabel 4.2.7** Jumlah Persebaran Klasifikasi Penggunaan Metode Kontrasepsi Menurut Kecamatan, 2020  
*Number of Contraception Methods Used by Subdistrict in Seram Bagian Timur Regency, 2020*

Kecamatan Subdistrict	Peserta KB Aktif Active Family Planning Participants			
	IUD	MOW	MOP	Kondom Condom
(1)	(2)	(3)	(4)	(5)
Pulau Gorom	-	1	-	49
Kesui Watubela	-	-	-	-
Teor	-	-	4	19
Gorom Timur	-	-	-	-
Pulau Panjang	-	-	-	-
Seram Timur	-	-	-	35
Tutuk Tolu	-	-	-	5
Kilmury	-	-	-	2
Lian Vitu	-	-	-	-
Kian Darat	-	-	-	-
Werinama	-	-	-	30
Siwalalat	-	-	-	8
Bula	38	36	2	412
Bula Barat	-	7	-	242
Teluk Waru	-	-	-	5
<b>Seram Bagian Timur</b>	<b>38</b>	<b>44</b>	<b>6</b>	<b>807</b>

Lanjutan Tabel/*Continued Table 4.2.7*

Kecamatan <i>Subdistrict</i>	Peserta KB Aktif <i>Active Family Planning Participants</i>			Jumlah <i>Total</i>
	Implan <i>Implant</i>	Suntik <i>Injection</i>	Pil <i>Pill</i>	
(1)	(2)	(3)	(4)	(5)
Pulau Gorom	14	1 662	135	1 861
Kesui Watubela	16	455	47	518
Teor	-	256	15	294
Gorom Timur	5	430	26	461
Pulau Panjang	-	289	11	300
Seram Timur	11	933	82	1 061
Tutuk Tolu	5	475	50	535
Kilmury	2	427	115	546
Lian Vitu	-	418	21	439
Kian Darat	3	424	33	460
Werinama	10	513	156	709
Siwalalat	2	409	66	485
Bula	73	899	242	1 702
Bula Barat	123	841	195	1 408
Teluk Waru	6	203	38	252
<b>Seram Bagian Timur</b>	<b>270</b>	<b>8 634</b>	<b>1 232</b>	<b>11 031</b>

Sumber/*Source*: Dinas Pengendalian Penduduk dan Keluarga Berencana/*Population Control and Family Planning Office of Seram Bagian Timur Regency*

### 4.3 AGAMA DAN SOSIAL LAINNYA RELIGION AND OTHER SOCIAL AFFAIRS

**Tabel 4.3.1** Jumlah Penduduk Menurut Kecamatan dan Agama yang Dianut di Kabupaten Seram Bagian Timur, 2018  
*Population by Subdistrict and Religion in Seram Bagian Timur Regency, 2018*

Kecamatan Subdistrict	Islam	Protestan Protestant	Katolik Catholic	Hindu	Budha Buddha	Lainnya Others
(1)	(2)	(3)	(4)	(5)	(6)	(7)
Pulau Gorom	21 827	45	37	-	-	-
Kesui Watubela	9 049	587	243	-	-	-
Teor	1 240	459	1 146	-	-	-
Gorom Timur	8 334	-	-	-	-	-
Pulau Panjang	2 422	-	-	-	-	-
Seram Timur	12 185	-	-	-	-	-
Tutuk Tolu	7 702	-	-	-	-	-
Kilmury	5 449	-	-	-	-	-
Lian Vitu	5 677	-	-	-	-	-
Kian Darat	5 742	-	-	-	-	-
Werinama	7 027	82	-	-	-	82
Siwalalat	7 246	1 638	20	-	-	-
Bula	23 244	90	48	67	-	205
Bula Barat	7 451	226	-	440	42	708
Teluk Waru	4 802	-	-	-	-	-
<b>Seram Bagian Timur</b>	<b>131 832</b>	<b>3 127</b>	<b>1 494</b>	<b>507</b>	<b>42</b>	<b>995</b>

Sumber/Source: Kementerian Agama Kabupaten Seram Bagian Timur / Religion Ministry Official of Seram Bagian Timur Regency

**Tabel**  
**Table** 4.3.2**Jumlah Tempat Peribadatan Menurut Kecamatan di Kabupaten Seram Bagian Timur, 2018**  
**Number of Places of Worship by Subdistrict in Seram Bagian Timur Regency, 2018**

Kecamatan Subdistrict	Masjid Mosque	Mushola Pray Room	Gereja Protestan Protestant Church	Gereja Katholik Catholic Church	Pura Temple	Vihara
(1)	(2)	(3)	(4)	(5)	(6)	(7)
Pulau Gorom	45	6	-	-	-	-
Kesui Watubela	18	5	2	2	-	-
Teor	4	3	1	-	-	-
Gorom Timur	27	5	-	-	-	-
Pulau Panjang	6	5	-	-	-	-
Seram Timur	33	8	-	-	-	-
Tutuk Tolu	23	7	-	-	-	-
Kilmury	24	5	-	-	-	-
Lian Vitu	12	5	-	-	-	-
Kian Darat	17	5	-	-	-	-
Werinama	16	5	-	-	-	-
Siwalalat	8	6	6	5	-	-
Bula	24	11	2	-	-	-
Bula Barat	13	5	1	-	3	1
Teluk Waru	14	6	-	-	-	-
<b>Seram Bagian Timur</b>	<b>284</b>	<b>87</b>	<b>12</b>	<b>7</b>	<b>3</b>	<b>1</b>

Sumber/Source: Kementerian Agama Kabupaten Seram Bagian Timur / Religion Ministry Official of Seram Bagian Timur Regency

**Tabel 4.3.3** Jumlah Jemaah Haji Yang Diberangkatkan Ke Tanah Suci/Mekah Menurut Jenis Kelamin dan Kecamatan di Kabupaten Seram Bagian Timur, 2020  
*Number of Places of Worship by Subdistrict and Religion in Seram Bagian Timur Regency, 2020*

Kecamatan Subdistrict	Laki-Laki Male	Perempuan Female	Jumlah Total
(1)	(2)	(3)	(4)
Pulau Gorom	9	20	29
Kesui Watubela	-	4	4
Teor	1	-	1
Gorom Timur	1	2	3
Pulau Panjang	-	2	2
Seram Timur	7	13	20
Tutuk Tolu	3	2	5
Kilmury	-	-	-
Lian Vitu	-	1	1
Kian Darat	2	1	3
Werinama	-	3	3
Siwalalat	-	-	-
Bula	24	37	61
Bula Barat	-	-	-
Teluk Waru	1	-	1
<b>Seram Bagian Timur</b>	<b>48</b>	<b>85</b>	<b>133</b>

Sumber/Source: Kementerian Agama Kabupaten Seram Bagian Timur / Religion Ministry Official of Seram Bagian Timur Regency



**Tabel**  
**Table** 4.3.4

**Jumlah Desa<sup>1</sup>/Kelurahan yang Mengalami Bencana Alam<sup>2</sup> Menurut Kecamatan di Kabupaten Seram Bagian Timur, 2018, 2019, dan 2020**  
**Number of Villages<sup>1</sup>/Kelurahan that Had Natural Disaster<sup>2</sup> by Subdistrict in Seram Bagian Timur Regency, 2018, 2019, dan 2020**

Kecamatan Subdistrict	Banjir/Flood		
	2018	2019	2020
(1)	(2)	(3)	(4)
Pulau Gorom	1	2	
Kesui Watubela	2	0	
Teor	2	1	
Gorom Timur	4	0	
Pulau Panjang	0	0	
Seram Timur	2	0	
Tutuk Tolu	1	2	
Kilmury	2	2	
Lian Vitu	0	0	
Kian Darat	0	1	
Werinama	2	0	
Siwalalat	0	2	
Bula	7	7	
Bula Barat	7	7	
Teluk Waru	2	0	
<b>Seram Bagian Timur</b>	<b>32</b>	<b>24</b>	

Lanjutan Tabel/Continued Table 4.3.4

Kecamatan Subdistrict	Gempa Bumi/Earthquake		
	2018	2019	2020
(1)	(5)	(6)	(7)
Pulau Gorom	-	-	
Kesui Watubela	7	1	
Teor	-	-	
Gorom Timur	-	-	
Pulau Panjang	-	-	
Seram Timur	-	-	
Tutuk Tolu	3	-	
Kilmury	-	-	
Lian Vitu	1	-	
Kian Darat	1	-	
Werinama	-	-	
Siwalalat	-	3	
Bula	-	-	
Bula Barat	-	-	
Teluk Waru	4	10	
<b>Seram Bagian Timur</b>	<b>16</b>	<b>14</b>	

Lanjutan Tabel/*Continued Table* 4.3.4

Kecamatan <i>Subdistrict</i>	Tanah Longsor/ <i>Landslide</i>		
	2018	2019	2020
(1)	(8)	(9)	(10)
Pulau Gorom	2	-	
Kesui Watubela	4	1	
Teor	-	1	
Gorom Timur	3	-	
Pulau Panjang	-	-	
Seram Timur	-	-	
Tutuk Tolu	2	1	
Kilmury	-	-	
Lian Vitu	1	-	
Kian Darat	-	-	
Werinama	-	1	
Siwalalat	-	3	
Bula	-	-	
Bula Barat	2	-	
Teluk Waru	-	-	
<b>Seram Bagian Timur</b>	<b>14</b>	<b>7</b>	

Catatan/*Note*: <sup>1</sup> Desa pada tabel ini termasuk Unit Permukiman Transmigrasi (UPT) yang masih dibina oleh kementerian terkait dan nagari di Provinsi Sumatera Barat/*Villages in this table are included in Transmigration Settlement Unit which is still fostered by the relevant ministries and the nagari in the Province of Sumatera Barat*

<sup>2</sup> Terjadi dalam tiga tahun terakhir sampai dengan saat pencacahan/*Occured during the last three years by the time of enumeration*

Sumber/*Source*: BPS, Pendataan Potensi Desa (Podes)/*BPS-Statistics Indonesia, Village Potential Data Collecting*

**Tabel 4.3.5** **Tambahan Narapidana Pada Lembaga Pemasyarakatan Geser Berdasarkan Putusan Pengadilan Menurut Bulan dan Jenis Tindakan Pidana (Orang), 2020**  
***The Captive Additional in The Institution Community Prison of Geser by The Court Decision According to The Month and Kind of Crime Action (Person), 2020***

Kecamatan <i>Subdistrict</i>	Laki-Laki <i>Male</i>	Perempuan <i>Female</i>	Jumlah <i>Total</i>
(1)	(2)	(3)	(4)
<b>I. Kejahatan / Crime</b>	<b>31</b>	<b>1</b>	<b>32</b>
Politik / <i>Politic</i>	-	-	-
Thd. Ketertiban Umum/ <i>Public Security</i>	-	-	-
Pembakaran/ <i>Burning</i>	-	-	-
Mata Uang/ <i>Money</i>	21	-	21
Penyuapan/ <i>Colution</i>	-	-	-
Pemalsu Meterai/ Surat/ <i>Letter Deception</i>	-	-	-
Kesusilaan/ <i>Adultery</i>	8	1	9
Perjudian/ <i>Gamble</i>	-	-	-
Penculikan/ <i>Kidnaping</i>	-	-	-
Pembunuhan/ <i>Murder</i>	2	-	2
Penganiayaan/ <i>Persecution</i>	-	-	-
Pencurian/ <i>Thief</i>	-	-	-
Perampokan/ <i>Traping</i>	-	-	-
Pemerasan, Pengancaman/ <i>Debt, Threatment</i>	-	-	-
Penggelapan/ <i>Corruption</i>	-	-	-
Penipuan/ <i>Deception</i>	-	-	-
Merusak barang/ <i>Destroying</i>	-	-	-
Dalam Jabatan / <i>In Carrier</i>	-	-	-
Penadahan / <i>Acception</i>	-	-	-
Lain – lain / <i>Other</i>	-	-	-

Lanjutan Tabel/*Continued Table* 4.3.5

<b>Kecamatan Subdistrict</b>	<b>Laki-Laki Male</b>	<b>Perempuan Female</b>	<b>Jumlah Total</b>
(1)	(2)	(3)	(4)
Ekonomi / <i>Economy</i>	-	-	-
<b>II. Pelanggaran / Infraction</b>	<b>31</b>	<b>1</b>	<b>32</b>
Pelanggaran KUHP / <i>KUHP Infraction</i>	10	1	11
Pelanggaran Ekonomi / <i>Economy Infraction</i>	21	-	21

Sumber/*Source*: Lembaga Pemasarakatan Geser / *The Institution Community Prisson of Geser*

**Tabel 4.3.6**  
**Table**

**Tambahan Narapidana Pada Lembaga Pemasyarakatan Geser Berdasarkan Putusan Pengadilan Menurut Bulan dan Jenis Tindakan Pidana (Orang), 2020**  
*The Captive Additional in The Institution Community Prison of Geser by The Court Decision According to The Month and Kind of Crime Action (Person), 2020*

Kecamatan Subdistrict	Kejahatan Crime	Pelanggaran Infraction	Jumlah Total
(1)	(2)	(3)	(4)
Januari/January	3	-	3
Februari/February	-	-	-
Maret/March	-	-	-
April/April	-	-	-
Mei/May	-	-	-
Juni/June	-	-	-
Juli/July	4	-	4
Agustus/August	2	-	2
September/September	9	-	9
Oktober/October	6	-	6
November/November	4	-	4
Desember/December	4	-	4
<b>Seram Bagian Timur</b>	<b>32</b>	<b>-</b>	<b>32</b>

Sumber/Source: Lembaga Pemasyarakatan Geser / The Institution Community Prison of Geser

**Tabel 4.3.7**  
**Table**

**Jumlah Perkara Yang Terdaftar dan Diterima Pada Pengadilan Agama Dirinci per Bulan\*), 2020**  
**Number of Registration Case then Accepted at The Religion Court specified by Month\*), 2020**

Kecamatan Subdistrict	Perkara yang Diterima/Accepted Cases			
	Ijin Poligami	Pencegahan Perkawinan	Penolakan Perkawinan oleh PPN	Pembatalan Perkawinan
(1)	(2)	(3)	(4)	(5)
Januari/January	-	-	-	-
Februari/February	-	-	-	-
Maret/March	-	-	-	-
April/April	-	-	-	-
Mei/May	-	-	-	-
Juni/June	-	-	-	-
Juli/July	-	-	-	-
Agustus/August	-	-	-	-
September/September	-	-	-	-
Oktober/October	-	-	-	-
November/November	-	-	-	-
Desember/December	-	-	-	-
<b>Seram Bagian Timur</b>	-	-	-	-

Lanjutan Tabel/Continued Table 4.3.7

Kecamatan Subdistrict	Perkara yang Diterima/Accepted Cases			
	Kelalaian Kewajiban Suami/Istri	Cerai Talak	Cerai Gugat	Harta Bersama
(1)	(6)	(7)	(8)	(9)
Januari/January	-	3	7	-
Februari/February	-	1	4	-
Maret/March	-	-	3	-
April/April	-	-	-	-
Mei/May	-	1	1	-
Juni/June	-	1	4	-
Juli/July	-	1	1	-
Agustus/August	-	-	1	1
September/September	-	1	5	-
Oktober/October	-	2	2	-
November/November	-	3	2	-
Desember/December	-	-	-	-
<b>Seram Bagian Timur</b>	<b>-</b>	<b>13</b>	<b>30</b>	<b>1</b>



Lanjutan Tabel/*Continued Table 4.3.7*

Kecamatan <i>Subdistrict</i>	Perkara yang Diterima/ <i>Accepted Cases</i>			
	Penguasaan Anak	Nafkah Anak oleh Ibu karena Ayah tidak Mampu	Hak Bekas Istri/ Kewajiban Bekas Suami	Pengesahan Anak
(1)	(10)	(11)	(12)	(13)
Januari/ <i>January</i>	-	-	-	-
Februari/ <i>February</i>	-	-	-	-
Maret/ <i>March</i>	-	-	-	-
April/ <i>April</i>	-	-	-	-
Mei/ <i>May</i>	-	-	-	-
Juni/ <i>June</i>	-	-	-	-
Juli/ <i>July</i>	-	-	-	-
Agustus/ <i>August</i>	-	-	-	-
September/ <i>September</i>	-	-	-	-
Oktober/ <i>October</i>	-	-	-	-
November/ <i>November</i>	-	-	-	-
Desember/ <i>December</i>	-	-	-	-
<b>Seram Bagian Timur</b>	-	-	-	-

Lanjutan Tabel/Continued Table 4.3.7

Kecamatan Subdistrict	Perkara yang Diterima/Accepted Cases			Penunjukan Orang Lain Sebagai Wali oleh Pengadilan
	Pencabutan Kekuasaan Orang Tua	Perwalian	Pencabutan Kekuasaan Wali	
(1)	(14)	(15)	(16)	(17)
Januari/January	-	-	-	-
Februari/February	-	-	-	-
Maret/March	-	-	-	-
April/April	-	-	-	-
Mei/May	-	-	-	-
Juni/June	-	-	-	-
Juli/July	-	-	-	-
Agustus/August	-	-	-	-
September/September	-	-	-	-
Oktober/October	-	-	-	-
November/November	-	-	-	-
Desember/December	-	-	-	-
<b>Seram Bagian Timur</b>	-	-	-	-

Lanjutan Tabel/*Continued Table 4.3.7*

Kecamatan <i>Subdistrict</i>	Perkara yang Diterima/ <i>Accepted Cases</i>			
	Ganti Rugi terhadap Wali	Asal-usul Anak/ Pengangkatan Anak Menurut Hukum Islam	Penolakan Kawin Campur	Isbat Nikah
(1)	(18)	(19)	(20)	(21)
Januari/ <i>January</i>	-	-	-	4
Februari/ <i>February</i>	-	-	-	14
Maret/ <i>March</i>	-	-	-	-
April/ <i>April</i>	-	-	-	-
Mei/ <i>May</i>	-	-	-	-
Juni/ <i>June</i>	-	-	-	-
Juli/ <i>July</i>	-	-	-	-
Agustus/ <i>August</i>	-	-	-	-
September/ <i>September</i>	-	-	-	-
Oktober/ <i>October</i>	-	-	-	-
November/ <i>November</i>	-	-	-	-
Desember/ <i>December</i>	-	-	-	-
<b>Seram Bagian Timur</b>	-	-	-	<b>18</b>

Lanjutan Tabel/*Continued Table 4.3.7*

Kecamatan Subdistrict	Perkara yang Diterima/ <i>Accepted Cases</i>			
	Ijin Kawin	Dispensasi Kawin	Wali Adhal	Kewarisan
(1)	(22)	(23)	(24)	(25)
Januari/ <i>January</i>	-	-	-	-
Februari/ <i>February</i>	-	-	-	-
Maret/ <i>March</i>	-	-	-	-
April/ <i>April</i>	-	-	-	-
Mei/ <i>May</i>	-	-	-	-
Juni/ <i>June</i>	-	-	-	-
Juli/ <i>July</i>	-	-	-	-
Agustus/ <i>August</i>	-	-	-	-
September/ <i>September</i>	-	-	-	-
Oktober/ <i>October</i>	-	-	-	-
November/ <i>November</i>	-	-	-	-
Desember/ <i>December</i>	-	-	-	-
<b>Seram Bagian Timur</b>	-	-	-	-

Lanjutan Tabel/*Continued Table 4.3.7*

Kecamatan Subdistrict	Perkara yang Diterima/ <i>Accepted Cases</i>			
	Wasiat	Hibah	Wakaf	Shodaqoh
(1)	(26)	(27)	(28)	(29)
Januari/ <i>January</i>	-	-	-	-
Februari/ <i>February</i>	-	-	-	-
Maret/ <i>March</i>	-	-	-	-
April/ <i>April</i>	-	-	-	-
Mei/ <i>May</i>	-	-	-	-
Juni/ <i>June</i>	-	-	-	-
Juli/ <i>July</i>	-	-	-	-
Agustus/ <i>August</i>	-	-	-	-
September/ <i>September</i>	-	-	-	-
Oktober/ <i>October</i>	-	-	-	-
November/ <i>November</i>	-	-	-	-
Desember/ <i>December</i>	-	-	-	-
<b>Seram Bagian Timur</b>	-	-	-	-

Lanjutan Tabel/Continued Table 4.3.7

Kecamatan Subdistrict	Perkara yang Diterima/Accepted Cases		
	Ijin Kawin	Dispensasi Kawin	Total
(1)	(30)	(31)	(32)
Januari/January	-	-	14
Februari/February	-	-	19
Maret/March	-	-	3
April/April	-	-	-
Mei/May	-	-	2
Juni/June	-	-	5
Juli/July	-	-	2
Agustus/August	-	-	2
September/September	-	-	6
Oktober/October	-	-	4
November/November	-	-	5
Desember/December	-	-	-
<b>Seram Bagian Timur</b>	<b>-</b>	<b>-</b>	<b>62</b>

Sumber/Source: Pengadilan Agama Dataran Hunimoo Kelas II Seram Bagian Timur /Religion Court Office of Seram Bagian Timur Regency

**Tabel 4.3.8**  
**Table**

**Jumlah Perkara Yang Diproses dan Diputuskan Pada Pengadilan Agama Dirinci per Bulan\*), 2020**  
**Number of Proccesed Case then Concluded at The Religion Court specified by Month\*), 2020**

Kecamatan Subdistrict	Sisa Bulan Lalu Last Month Left	Diterima Accepted	Jumlah Kolom 2+3 Number of Column 2+3	Dicabut Revocated
(1)	(2)	(3)	(4)	(5)
Januari/January	-	14	14	-
Februari/February	13	19	32	3
Maret/March	4	3	7	2
April/April	2	-	2	-
Mei/May	-	2	2	-
Juni/June	2	5	7	-
Juli/July	5	2	7	-
Agustus/August	3	2	5	-
September/September	3	6	9	-
Oktober/October	6	4	10	-
November/November	4	5	9	-
Desember/December	5	-	5	-
<b>Seram Bagian Timur</b>		<b>62</b>		<b>5</b>

Lanjutan Tabel/*Continued Table 4.3.8*

Kecamatan <i>Subdistrict</i>	Perkara yang Diputuskan/ <i>Resolved Cases</i>			
	Ijin Poligami	Pencegahan Perkawinan	Penolakan Perkawinan oleh PPN	Pembatalan Perkawinan
(1)	(6)	(7)	(8)	(9)
Januari/ <i>January</i>	-	-	-	-
Februari/ <i>February</i>	-	-	-	-
Maret/ <i>March</i>	-	-	-	-
April/ <i>April</i>	-	-	-	-
Mei/ <i>May</i>	-	-	-	-
Juni/ <i>June</i>	-	-	-	-
Juli/ <i>July</i>	-	-	-	-
Agustus/ <i>August</i>	-	-	-	-
September/ <i>September</i>	-	-	-	-
Oktober/ <i>October</i>	-	-	-	-
November/ <i>November</i>	-	-	-	-
Desember/ <i>December</i>	-	-	-	-
<b>Seram Bagian Timur</b>	-	-	-	-



Lanjutan Tabel/*Continued Table* 4.3.8

Kecamatan <i>Subdistrict</i>	Perkara yang Diputuskan/ <i>Resolved Cases</i>			
	Kelalaian Kewajiban Suami/Istri	Cerai Talak	Cerai Gugat	Harta Bersama
(1)	(10)	(11)	(12)	(13)
Januari/ <i>January</i>	-	-	1	-
Februari/ <i>February</i>	-	1	6	-
Maret/ <i>March</i>	-	1	2	-
April/ <i>April</i>	-	-	2	-
Mei/ <i>May</i>	-	-	-	-
Juni/ <i>June</i>	-	1	1	-
Juli/ <i>July</i>	-	1	2	-
Agustus/ <i>August</i>	-	-	2	-
September/ <i>September</i>	-	-	2	1
Oktober/ <i>October</i>	-	2	4	-
November/ <i>November</i>	-	1	3	-
Desember/ <i>December</i>	-	3	-	-
<b>Seram Bagian Timur</b>	-	<b>10</b>	<b>25</b>	<b>1</b>

Lanjutan Tabel/*Continued Table 4.3.8*

Kecamatan <i>Subdistrict</i>	Perkara yang Diputuskan/ <i>Resolved Cases</i>			
	Penguasaan Anak	Nafkah Anak oleh Ibu karena Ayah tidak Mampu	Hak Bekas Istri/ Kewajiban Bekas Suami	Pengesahan Anak
(1)	(14)	(15)	(16)	(17)
Januari/ <i>January</i>	-	-	-	-
Februari/ <i>February</i>	-	-	-	-
Maret/ <i>March</i>	-	-	-	-
April/ <i>April</i>	-	-	-	-
Mei/ <i>May</i>	-	-	-	-
Juni/ <i>June</i>	-	-	-	-
Juli/ <i>July</i>	-	-	-	-
Agustus/ <i>August</i>	-	-	-	-
September/ <i>September</i>	-	-	-	-
Oktober/ <i>October</i>	-	-	-	-
November/ <i>November</i>	-	-	-	-
Desember/ <i>December</i>	-	-	-	-
<b>Seram Bagian Timur</b>	-	-	-	-

Lanjutan Tabel/*Continued Table* 4.3.8

Kecamatan <i>Subdistrict</i>	Perkara yang Diputuskan/ <i>Resolved Cases</i>			Penunjukan Orang Lain Sebagai Wali oleh Pengadilan
	Pencabutan Kekuasaan Orang Tua	Perwalian	Pencabutan Kekuasaan Wali	
(1)	(18)	(19)	(20)	(21)
Januari/ <i>January</i>	-	-	-	-
Februari/ <i>February</i>	-	-	-	-
Maret/ <i>March</i>	-	-	-	-
April/ <i>April</i>	-	-	-	-
Mei/ <i>May</i>	-	-	-	-
Juni/ <i>June</i>	-	-	-	-
Juli/ <i>July</i>	-	-	-	-
Agustus/ <i>August</i>	-	-	-	-
September/ <i>September</i>	-	-	-	-
Oktober/ <i>October</i>	-	-	-	-
November/ <i>November</i>	-	-	-	-
Desember/ <i>December</i>	-	-	-	-
<b>Seram Bagian Timur</b>	-	-	-	-

Lanjutan Tabel/Continued Table 4.3.8

Kecamatan Subdistrict	Perkara yang Diputuskan/Resolved Cases			
	Ganti Rugi terhadap Wali	Asal-usul Anak/ Pengkangkatan Anak Menurut Hukum Islam	Penolakan Kawin Campur	Isbat Nikah
(1)	(22)	(23)	(24)	(25)
Januari/January	-	-	-	-
Februari/February	-	-	-	15
Maret/March	-	-	-	-
April/April	-	-	-	-
Mei/May	-	-	-	-
Juni/June	-	-	-	-
Juli/July	-	-	-	-
Agustus/August	-	-	-	-
September/September	-	-	-	-
Oktober/October	-	-	-	-
November/November	-	-	-	-
Desember/December	-	-	-	-
<b>Seram Bagian Timur</b>	-	-	-	<b>15</b>

Lanjutan Tabel/*Continued Table* 4.3.8

Kecamatan <i>Subdistrict</i>	Perkara yang Diputuskan/ <i>Resolved Cases</i>			
	Ijin Kawin	Dispensasi Kawin	Wali Adhal	Kewarisan
(1)	(26)	(27)	(28)	(29)
Januari/ <i>January</i>	-	-	-	-
Februari/ <i>February</i>	-	-	-	-
Maret/ <i>March</i>	-	-	-	-
April/ <i>April</i>	-	-	-	-
Mei/ <i>May</i>	-	-	-	-
Juni/ <i>June</i>	-	-	-	-
Juli/ <i>July</i>	-	-	-	-
Agustus/ <i>August</i>	-	-	-	-
September/ <i>September</i>	-	-	-	-
Oktober/ <i>October</i>	-	-	-	-
November/ <i>November</i>	-	-	-	-
Desember/ <i>December</i>	-	-	-	-
<b>Seram Bagian Timur</b>	-	-	-	-

Lanjutan Tabel/Continued Table 4.3.8

Kecamatan Subdistrict	Perkara yang Diputuskan/Resolved Cases			
	Wasiat	Hibah	Wakaf	Shodaqoh
(1)	(30)	(31)	(32)	(33)
Januari/January	-	-	-	-
Februari/February	-	-	-	-
Maret/March	-	-	-	-
April/April	-	-	-	-
Mei/May	-	-	-	-
Juni/June	-	-	-	-
Juli/July	-	-	-	-
Agustus/August	-	-	-	-
September/September	-	-	-	-
Oktober/October	-	-	-	-
November/November	-	-	-	-
Desember/December	-	-	-	-
<b>Seram Bagian Timur</b>	-	-	-	-

Lanjutan Tabel/*Continued Table 4.3.8*

Kecamatan Subdistrict	Perkara yang Diputuskan/ <i>Resolved Cases</i>	
	Ijin Kawin	Dispensasi Kawin
(1)	(34)	(35)
Januari/ <i>January</i>	-	-
Februari/ <i>February</i>	-	-
Maret/ <i>March</i>	-	-
April/ <i>April</i>	-	-
Mei/ <i>May</i>	-	-
Juni/ <i>June</i>	-	-
Juli/ <i>July</i>	-	-
Agustus/ <i>August</i>	-	-
September/ <i>September</i>	-	-
Oktober/ <i>October</i>	-	-
November/ <i>November</i>	-	-
Desember/ <i>December</i>	-	-
<b>Seram Bagian Timur</b>	-	-

Lanjutan Tabel/Continued Table 4.3.8

Kecamatan Subdistrict	Perkara yang Diputuskan/Resolved Cases				
	Ditolak	Tidak Diterima	Gugur	Dicoret Dari register	Sisa Akhir
(1)	(36)	(37)	(38)	(39)	(40)
Januari/January	-	-	-	-	13
Februari/February	-	1	2	-	4
Maret/March	-	-	-	-	2
April/April	-	-	-	-	-
Mei/May	-	-	-	-	2
Juni/June	-	-	-	-	5
Juli/July	-	-	1	-	3
Agustus/August	-	-	-	-	3
September/September	-	-	-	-	6
Oktober/October	-	-	-	-	4
November/November	-	-	-	-	5
Desember/December	-	-	-	-	2
<b>Seram Bagian Timur</b>	-	<b>1</b>	<b>3</b>	-	<b>2</b>

Sumber/Source: Pengadilan Agama Dataran Hunimoo Kelas II Seram Bagian Timur /Religion Court Office of Seram Bagian Timur Regency



**Tabel 4.3.9**  
**Table**

**Jumlah Perkara dan Terdakwa/Tertuduh yang Diselesaikan Menurut Jenis Penyelesaian di Kabupaten Seram Bagian Timur, 2020**  
*Number of Proccesed Case and Convicts That Have Been Solved by Solution Type in Seram Bagian Timur Regency, 2020*

Kecamatan Subdistrict	Perkara Case	Terdakwa/Tertuduh Convict
(1)	(2)	(3)
Tolakan/ <i>Refuges</i>	-	-
Sumir/ <i>Clear Cut</i>	-	-
Rol, Pelanggaran/ <i>Infraction</i>	-	-
<b>Seram Bagian Timur</b>	-	-

Sumber/Source: Pengadilan Negeri Kabupaten Seram Bagian Timur /Court Office of Seram Bagian Timur Regency

**Tabel 4.3.10** Jumlah Perkara dan Terdakwa/Tertuduh yang Diselesaikan Menurut Jenis Penyelesaian di Kabupaten Seram Bagian Timur, 2020  
**Number of Proccesed Case and Convicts That Have Been Solved by Solution Type in Seram Bagian Timur Regency, 2020**

Kecamatan Subdistrict	Laki-Laki Male	Perempuan Female	Jumlah Total
(1)	(2)	(3)	(4)
Kurang dari 16 Tahun <i>Less Than 16 Years Old</i>	1	-	1
16 – 20 Tahun <i>16-20 Years Old</i>	2	-	2
Lebih dari 21 Tahun <i>More Than 21 Years Old</i>	47	3	50
Tidak Jelas <i>Unsure</i>	-	-	-
<b>Seram Bagian Timur</b>	<b>50</b>	<b>3</b>	<b>53</b>

Sumber/Source: Pengadilan Negeri Kabupaten Seram Bagian Timur /Court Office of Seram Bagian Timur Regency

**Tabel 4.3.11**  
**Table**

**Banyaknya Terdakwa/Tertuduh yang Diselesaikan Pengadilan Dirinci Menurut Pidana/Hukum di Kabupaten Seram Bagian Timur, 2020**  
**Number of Defendant/Accused Who Have Been Solved by The Court Specified by The Law/Punishment in Seram Bagian Timur Regency, 2020**

Jenis Pidana/Hukum Law/Punishment Motive	Jumlah Total
(1)	(2)
Pidana Mati / <i>Death Execution</i>	-
Pidana Seumur Hidup / <i>Long Live Captived</i>	-
Pidana Penjara / <i>Prisoned</i>	53
Pidana Kurungan / <i>Jailed Protection</i>	-
Pidana Bersyarat-Cobaan / <i>Prerequisite Punishment</i>	4
Pidana Denda / <i>Fined Captived</i>	-
Pidana Khusus / <i>Special Captived</i>	8
Pidana Tambahan / <i>Additional Captived</i>	12
Dikembalikan ke Orang Tua-Wali / <i>Returned to Government</i>	-
Dikembalikan ke Pemerintah / <i>Return to Government</i>	-
Dibebaskan dari Segala Tuduhan / <i>Free From Accusation</i>	-
Dilepaskan dari Tuduhan / <i>Released From Accusation</i>	-
Hal-hal Lain / <i>Others</i>	-
<b>Seram Bagian Timur</b>	<b>77</b>

Sumber/Source: Pengadilan Negeri Kabupaten Seram Bagian Timur / *Court Office of Seram Bagian Timur Regency*

**Tabel 4.3.12** Banyaknya Terdakwa/Tertuduh yang Diselesaikan Pengadilan Menurut Sikap Keputusan Pengadilan di Kabupaten Seram Bagian Timur, 2020  
**Number of Defendants/Accused Who Have Been Solved by the Court According to the Behavior's Attitude of The Court's Decision , 2020**

Kecamatan Subdistrict	Jumlah Total
(1)	(2)
Penerima / <i>Acceptor</i>	47
Banding / <i>Appeal</i>	4
Kasasi / <i>Cassation</i>	2
Grasi / <i>Clemency Granted by Head of Tate</i>	-
<b>Seram Bagian Timur</b>	<b>53</b>

Sumber/Source: Pengadilan Negeri Kabupaten Seram Bagian Timur /Court Office of Seram Bagian Timur Regency

**Tabel**  
**Table 4.3.13**

**Jumlah Kejahatan yang dilaporkan pada Polres Seram Bagian Timur Menurut Jenis dirinci Per Bulan di Kabupaten Seram Bagian Timur, 2020**  
*Number of Criminal Which Reported to the Seram Bagian Timur of Police Resort According to motive Specified by Month in Seram Bagian Timur Regency , 2020*

<b>Tahun Years</b>	<b>Pembunuhan Murderer</b>	<b>Penganiayaan Persecution</b>	<b>Perkosaan Rape</b>	<b>Pencurian Thief</b>
(1)	(2)	(3)	(4)	(5)
2016	1	45	-	13
2017	-	4	4	11
2018	-	20	2	7
2019	-	30	-	16
2020	2	27	-	-

Lanjutan Tabel/*Continued Table 4.3.13*

<b>Tahun Years</b>	<b>Penggelapan Corruption</b>	<b>Perzinaan Adultery</b>	<b>Melarikan Anak Gadis Meiden Escaped</b>	<b>Pembakaran Fired</b>
(1)	(6)	(7)	(8)	(9)
2016	-	5	-	-
2017	1	1	2	-
2018	-	1	32	-
2019	1	4	-	1
2020	-	2	-	-

Lanjutan Tabel/*Continued Table* 4.3.13

<b>Tahun Years</b>	<b>Pengrusakan Destroyed</b>	<b>Perjudian Gambling</b>	<b>Penipuan Deception</b>	<b>Pemerasan Debt</b>
(1)	(10)	(11)	(12)	(13)
2016	5	-	5	-
2017	2	-	4	-
2018	1	1	4	-
2019	2	-	4	-
2020	3	-	3	-

Lanjutan Tabel/*Continued Table* 4.3.13

<b>Tahun Years</b>	<b>Handak Grime</b>	<b>Percobaan Pelaksanaan Kejahatan Planning of Crime</b>	<b>Penadahan Stolen Receiving</b>
(1)	(14)	(15)	(16)
2016	-	-	-
2017	-	-	-
2018	-	-	-
2019	-	-	-
2020	-	2	-



Lanjutan Tabel/*Continued Table* 4.3.13

<b>Tahun Years</b>	<b>Pengroyokan Attacking</b>	<b>Kejahatan Lainnya Other Crimes</b>	<b>Jumlah Total</b>
(1)	(17)	(18)	(19)
2016	-	-	74
2017	1	-	26
2018	1	-	39
2019	12	-	70
2020	15	-	54

Sumber/*Source*: Kepolisian Resor Bula, Kabupaten Seram Bagian Timur/Maret/*Police Resort of Bula, Seram Bagian Timur Regency*

**Tabel 4.3.14** Jumlah Perkara yang Diterima dan Diselesaikan di Kabupaten Seram Bagian Timur, 2016-2020  
**Number of Cases that Accepted and Resolved in Seram Bagian Timur Regency, 2016-2020**

Tahun Years	Pidana		Perdata		Jumlah	
	Diterima	Diselesaikan	Diterima	Diselesaikan	Diterima	Diselesaikan
(1)	(2)	(3)	(4)	(5)	(6)	(7)
2016	74	46	-	-	74	46
2017	31	23	-	-	31	23
2018	69	45	-	-	69	45
2019	102	80	-	-	102	80
2020	112	84	-	-	112	84

Sumber/Source: Kepolisian Resor Bula, Kabupaten Seram Bagian Timur/Maret/Police Resort of Bula, Seram Bagian Timur Regency

**Tabel 4.3.15** Jumlah Kecelakaan dan Korban lalu Lintas di Kabupaten Seram Bagian Timur, 2020  
**Table** *Number of Cases that Accepted and Resolved by Month in Seram Bagian Timur Regency, 2020*

Tahun Years	Jumlah Kecelakaan Number of Traffic Accident	Meninggal Death	Korban Victim	
			Luka Berat Serous Injury	Luka Ringan Minor Injury
(1)	(2)	(3)	(4)	(5)
2015	29	9	32	29
2016	28	4	24	30
2017	30	8	19	22
2018	29	9	28	22
2019	36	9	18	35
2020	27	9	21	19

Sumber/Source: Kepolisian Resor Bula, Kabupaten Seram Bagian TimurMaret/Police Resort of Bula, Seram Bagian Timur Regency

**Tabel 4.3.16** Jumlah Tahanan pada Kejaksaan Negeri Seram Bagian Timur Menurut Jenis Pidana di Kabupaten Seram Bagian Timur, 2020  
**Number of Prisoners in Seram Bagian Timur Public Prosecutor by Crime Motive in Seram Bagian Timur Regency, 2020**

Jumlah Jenis Perkara Pidana <i>Crime Motives</i>	Tahun <i>Years</i>	Sisa Tahun lalu <i>Last Year Left</i>	Masuk Tahun Ini <i>Enter This Year</i>	Jumlah Total
(1)	(2)	(3)	(4)	(5)
<b>Biasa Ordinary</b>	2020	-	40	40
	2019	-	44	44
	2018	-	20	20
<b>Korupsi Corruption</b>	2020	-	1	1
	2019	-	2	2
	2018	-	2	2
<b>Jumlah Total</b>	2020	-	39	39
	2019	-	46	46
	2018	-	22	22

Sumber/Source: Kejaksaan Negeri Kabupaten Seram Bagian Timur/Prosecutor's Office of Seram Bagian Timur Rgeency

**Tabel 4.3.17**  
**Table**

**Jumlah Perkara pada Kejaksaan Negeri Seram Bagian Timur Menurut Jenis Pidana di Kabupaten Seram Bagian Timur, 2020**  
**Number of Cases in Seram Bagian Timur Public Prosecutor by Crime Motive in Seram Bagian Timur Regency, 2020**

Jumlah Jenis Perkara Pidana Crime Motives	Tahun Years	Tahapan Stage	Sisa Tahun Lalu Last Year Left	Masuk Tahun Ini Enter This Year	Jumlah Total	
(1)	(2)	(6)	(7)	(8)		
<b>Biasa Ordinary</b>	2020		-	63	633	
	2019		-	54	54	
	2018		-	20	20	
<b>Korupsi Corruption</b>	2020	Penyelidikan	-	1	1	
		Penyidikan	-	1	1	
		Penuntutan	-	1	1	
		Eksekusi	-	1	1	
	2019	Penyelidikan	-	-	-	-
		Penyidikan	-	1	1	1
		Penuntutan	-	2	2	2
		Penyelidikan	-	-	-	-
2018	Penyidikan	-	2	2	2	
	Penuntutan	-	-	-	-	

Sumber/Source: Kejaksaan Negeri Kabupaten Seram Bagian Timur/Prosecutor's Office of Seram Bagian Timur Rgeency

#### 4.4 KEMISKINAN POVERTY

**Tabel 4.4.1** Garis Kemiskinan, Jumlah, dan Persentase Penduduk Miskin di Kabupaten Seram Bagian Timur, 2015–2020  
*Poverty Line, Number, and Percentage of Poor People in Seram Bagian Timur Regency, 2015–2020*

Tahun Year	Garis Kemiskinan (rupiah/kapita/bulan) Poverty Line (rupiah/capita/month)	Jumlah Penduduk Miskin (ribu) Number of Poor People (thousand)	Persentase Penduduk Miskin Percentage of Poor People
(1)	(2)	(3)	(4)
2015	311 770	27 440	25,37
2016	319 266	26 890	24,53
2017	334 645	26 230	23,59
2018	341 261	26 640	23,62
2019	375 040	26 440	23,13
2020	398 430	26 690	23,04

Sumber/Source: BPS, Survei Sosial Ekonomi Nasional Maret/BPS-Statistics Indonesia, March National Socioeconomic Survey

**Tabel**  
**Table** 4.4.2

**Indeks Kedalaman Kemiskinan dan Indeks Keparahan Kemiskinan di Kabupaten Seram Bagian Timur, 2013–2020**  
**Poverty Gap Index and Poverty Severity Index in Seram Bagian Timur Regency, 2013–2020**

<b>Tahun</b> <b>Year</b>	<b>Indeks Kedalaman Kemiskinan</b> <b>Poverty Gap Index</b>	<b>Indeks Keparahan Kemiskinan</b> <b>Poverty Severity Index</b>
(1)	(2)	(3)
2013	3,47	0,77
2014	3,52	0,87
2015	3,47	0,69
2016	4,26	1,20
2017	4,87	1,57
2018	3,92	0,98
2019	4,35	1,18
2020	4,44	1,22

Sumber/Source: BPS, Survei Sosial Ekonomi Nasional Maret/BPS-Statistics Indonesia, March National Socioeconomic Survey

**Tabel**  
**Table 4.4.3****Jumlah Persebaran Klasifikasi Tingkatan Keluarga Menurut Kecamatan, 2020**  
**Number of Family Classification by Subdistrict in Seram Bagian Timur Regency, 2020**

Kecamatan Subdistrict	Keluarga Prasejahtera Pre-Prosperous Family	Keluarga Sejahtera Prosperous Family				Jumlah Total
		I	II	III	III+	
(1)	(2)	(3)	(4)	(5)	(6)	(7)
Pulau Gorom	829	604	397	88	19	1 108
Kesui Watubela	1 037	622	353	52	8	1 035
Teor	131	79	47	7	3	136
Gorom Timur	660	533	324	33	6	896
Pulau Panjang	192	115	65	10	2	192
Seram Timur	1 031	622	356	53	16	1 047
Tutuk Tolu	612	367	208	31	6	612
Kilmury	797	479	271	39	4	793
Lian Vitu	296	177	100	15	3	295
Kian Darat	230	135	78	11	2	226
Werinama	619	371	210	31	6	618
Siwalalat	582	349	283	29	4	665
Bula	285	1 436	469	403	63	2 371
Bula Barat	747	448	254	37	7	746
Teluk Waru	715	429	245	6	1	681
<b>Seram Bagian Timur</b>	<b>8 763</b>	<b>6 766</b>	<b>3 660</b>	<b>845</b>	<b>150</b>	<b>11 421</b>

Sumber/Source: Dinas Pengendalian Penduduk dan Keluarga Berencana/Population Control and Family Planning Office of Seram Bagian Timur Regency



# 05

**PERTANIAN, KEHUTANAN, PETERNAKAN,  
DAN PERIKANAN  
AGRICULTURE, FORESTRY, LIVESTOCK,  
AND FISHERY**

**45,19%** wilayah hutan di SBT difungsikan menjadi **HPT**, sebesar **20,06%** sebagai **HPK**, dan **18,67%** sebagai **HL**, serta **sisanya area danau, HP, KPA/KSA, dan APL**





**PENJELASAN TEKNIS**

1. Lahan sawah adalah lahan pertanian yang berpetak-petak dan dibatasi oleh pematang (galangan), saluran untuk menahan/ menyalurkan air, yang biasanya ditanami padi sawah tanpa memandang dari mana diperoleh atau status lahan tersebut. Lahan yang dimaksud termasuk lahan yang terdaftar di Pajak Bumi Bangunan, luran Pembangunan Daerah, lahan bengkok, lahan serobotan, lahan rawa yang ditanami padi dan lahan bekas tanaman tahunan yang telah dijadikan sawah, baik yang ditanami padi, palawija atau tanaman semusim lainnya.
2. Tegal/Kebun adalah lahan pertanian bukan sawah (lahan kering) yang ditanami tanaman semusim atau tahunan dan terpisah dengan halaman sekitar rumah serta penggunaannya tidak berpindah pindah.
3. Ladang/Huma adalah lahan pertanian bukan sawah (lahan kering) yang biasanya ditanami tanaman semusim dan penggunaannya hanya semusim atau dua musim, kemudian akan ditinggalkan bila sudah tidak subur lagi (berpindah-pindah). Kemungkinan lahan ini beberapa tahun kemudian akan dikerjakan kembali jika sudah subur.

**TECHNICAL NOTES**

1. *Wetland is agricultural land that separated by small dykes to resist water, where the main crop is usually wetland paddy without considering where it is got from or the status of the land. It includes the land that is registered at land income tax office, regional development contribution, 'bengkok' land, illegal ownership, swamps for rice cultivation, and annual crop land mark that has been used as rice field, which are both planted with paddy, secondary crops or the other seasonal crops.*
2. *Dry field/Garden is an dryland (unirrigated land) which is planted with seasonal or annual crops and separately from the yard around the house without shifting*
3. *Unirrigated agricultural field / Shifting cultivation land is dryland (unirrigated land) that usually is cultivated for seasonal crops and utilized only for one or two seasons, then it will be left when it is not fertile (shifting). Maybe, this land will be used again in a few years if it has been fertile.*

4. Lahan yang sementara tidak diusahakan adalah lahan yang biasanya diusahakan tetapi untuk sementara (lebih dari 1 (satu) tahun tetapi kurang dari atau sama dengan 2 (dua) tahun) tidak diusahakan, termasuk lahan sawah yang tidak diusahakan selama lebih dari 2 (dua) tahun.
  5. Data pokok tanaman pangan yang dikumpulkan adalah luas panen dan produktivitas (hasil per hektar). Produksi tanaman pangan merupakan hasil perkalian antara luas panen dengan produktivitas. Pengumpulan data luas panen dilakukan setiap bulan dengan pendekatan area kecamatan di seluruh wilayah Indonesia. Pengumpulan data produktivitas dilakukan melalui pengukuran langsung pada plot ubinan berukuran 2½ m x 2½ m. Pengumpulan data produktivitas dilakukan setiap subround (empat bulanan) pada waktu panen petani.
  6. Data produksi padi dan palawija yang disajikan adalah dalam kualitas: gabah kering giling (padi), pipilan kering (jagung), biji kering (kedelai dan kacang tanah), dan umbi basah (ubi kayu dan ubi jalar).
4. *Temporarily unused land is land that is regularly used but temporarily (more than a year but less or equal than two years) is unused, it includes wetland that is not cultivated more than two years.*
  5. *The main food crops data collected consists of harvested area and productivity (yield per hectare). Food crops production is generated by harvested area multiplied by productivity. The harvested area data is collected every month using sub district area approach in all sub district in Indonesia. The productivity data collection is conducted by a direct measurement in 2½m x 2½m crop cutting plot. The productivity measurement is conducted in every subround (four monthly) at the time when farmers are harvesting their crops.*
  6. *Production of paddy and secondary crops data are presented in the form of: dry unhusked rice (paddy), dry loose maize (maize), dry shells crops (soybeans and peanuts), and fresh roots (cassava and sweet potatoes).*

7. Tanaman sayuran semusim adalah tanaman sumber vitamin, garam mineral dan lain-lain yang dikonsumsi dari bagian tanaman yang berupa daun, bunga, buah, dan umbinya, yang berumur kurang dari satu tahun.
  8. Tanaman buah-buahan semusim adalah tanaman sumber vitamin, garam mineral, dan lain-lain yang dikonsumsi dari bagian tanaman yang berupa buah, berumur kurang dari satu tahun, tidak berbentuk pohon/rumpun tetapi menjalar dan berbatang lunak.
  9. Tanaman buah-buahan tahunan adalah tanaman sumber vitamin, garam mineral, dan lain-lain yang dikonsumsi dari bagian tanaman yang berupa buah dan merupakan tanaman tahunan.
  10. Tanaman sayuran tahunan adalah tanaman sumber vitamin, garam mineral, dan lain-lain yang dikonsumsi dari bagian tanaman yang berupa daun dan atau buah yang berumur lebih dari satu tahun.
  11. Tanaman biofarmaka adalah tanaman yang bermanfaat untuk obat-obatan, kosmetik, dan kesehatan yang dikonsumsi atau digunakan dari bagian-bagian tanaman seperti daun, batang, buah, umbi (rimpang) ataupun akar.
7. *Seasonal vegetable plants are plants which are the sources of vitamin, mineral salt, etc, consumed from the part of the plant in the form of leaf, flower, fruit, and root with the age of less than one year.*
  8. *Seasonal fruit plants are plants which are the sources of vitamin, mineral salt, etc, consumed from the part of the plant in the form of fruits. These plants are creeps with the age of less than one year.*
  9. *Annual fruit plants are plants which are the sources of vitamin, contained mineral salt, etc, consumed from the part of plant in the form of fruit and more than one year of age.*
  10. *Annual vegetable plants are plants which are the sources of vitamin, contained mineral salt, etc, consumed from the part of the plant in the form of vegetable and more than one year of age.*
  11. *Medicinal plants are plants which are useful for medicine. It is consumed from part of the plant such as leaf, flower, fruit, tuber, and root.*

12. Tanaman hias adalah tanaman yang mempunyai nilai keindahan baik bentuk, warna daun, tajuk maupun bunganya, sering digunakan untuk penghias pekarangan dan lain sebagainya.
13. Luas panen tanaman hortikultura adalah luas tanaman sayuran, buah-buahan, biofarmaka, dan tanaman hias yang diambil hasilnya/dipanen pada periode pelaporan.
14. Luas panen untuk tanaman sayuran adalah luas tanaman yang dipanen sekaligus/habis/dibongkar dan luas tanaman yang dipanen berkali-kali (lebih dari satu kali)/belum habis.
15. Tanaman yang dipanen sekaligus/habis/dibongkar adalah tanaman yang sehabis panen langsung dibongkar/dicabut, terdiri dari bawang merah, bawang putih, bawang daun, kentang, kol/kubis, kembang kol, petsai/sawi, wortel, lobak, dan kacang merah.
16. Tanaman yang dipanen berkali-kali (lebih dari satu kali)/belum habis adalah tanaman yang pemanenannya lebih dari satu kali dan biasanya dibongkar apabila panen terakhir sudah tidak memadai lagi, terdiri dari: kacang panjang, cabe besar, cabe rawit, jamur, tomat, terung, buncis, ketimun, labu siam, kangkung,
12. *Ornamental plants are plants which have a beauty value, either in shape, colour of leaf or crown of flower, and they are often used as a yard decorator.*
13. *Harvested area of horticulture is area which vegetable, fruit, medicinal and ornamental plant of crop harvested during the period of report.*
14. *Harvested area of vegetables is area of entirely plant harvested/demolished and plant harvested several times/undemolished.*
15. *Entirely plants harvested/demolished are plants usually harvested once and demolished to be substituted by other plants, consisting of: shallots, garlic, leeks, potato, cabbage, cauli flower, mustard green, carrots, chinese radish, and red kidney beans.*
16. *Plants harvested several times/undemolished are plants usually harvested more than once and demolished in the case that the last harvest was economically not profitable. They consist of : yard long beans, chili, small chili, mushroom, tomatoes, egg plant, frech beans, cucumber, pumpkin/chajota, swamp cabbage, spinach,*

bayam, melon, semangka, dan blewah.

*melon, watermelon, and blewah.*

17. Produksi hortikultura adalah hasil menurut bentuk produk dari setiap tanaman sayuran, buah-buahan, biofarmaka dan tanaman hias yang diambil berdasarkan luas yang dipanen/tanaman yang menghasilkan pada bulan/triwulan laporan.

17. *Horticulture production is the standard production quantity form of vegetable, fruit, medicinal and ornamental plant based on harvested area/the number of production plants reported monthly/quarterly.*

<https://sbtkab.bps.go.id/>





**ULASAN****DESCRIPTION****Hortikultura**

Tanaman hortikultura yang ditanam di kabupaten Seram Bagian Timur diantaranya ada sayuran bayam, cabai besar, cabai rawit, mentimun, sawi, terong, dan tomat. Pada tahun 2020 hampir semua tanaman memiliki luas tanam dan produksi yang menurun akibat pandemi Covid-19 yang memengaruhi permintaan pasar.

**Tanaman Pangan**

Luas lahan padi sawah pada tahun 2020 seluas 2.230 hektar, terdiri dari lahan sawah irigasi teknik dan lahan sawah tadah hujan. Produksi padi tahun 2020 sebanyak 13.300 ton yang semuanya berasal dari Kecamatan Bula Barat.

**Perikanan**

Jumlah RTP tangkap tahun 2020 sebanyak 7.356 rumah tangga dengan total produksi 19.549 ton ikan. Sedangkan untuk sektor perikanan budidaya dibedakan menjadi budidaya laut, tambak, kolam, dan jaring apung.

RTP budidaya laut sebanyak 306 rumah tangga dengan produksi sebesar 84,4 ton. RTP budidaya tambak sebanyak 24 rumah tangga (ada di Kecamatan Bula dan Bula Barat) dengan produksi sebesar 2,68 ton. RTP budidaya kolam ada sebanyak 107 rumah tangga dengan total produksi 13,26 ton. dan yang terakhir RTP budidaya jaring apung sebanyak 109 rumah tangga dengan produksi 26,23

**Horticulture**

*Horticulture plants that grow up in Seram Bagian Timur regency are spinach, big chilli, chayenne chilli, cucumber, cabbage, eggplant, anf tomato. In 2020 almost all of planting and harvest decrease because of Covid-19 pandemic that effected market demand.*

**Food Crops**

*The area of wetland paddy in 2020 was 2.230 hectares, consist of technical irrigation area and dependent on rain area. Production of paddy is 13.300 ton and it was harvest from Bula Barat Subdistrict.*

**Fishery**

*Number of caught fishery household in 2020 are 7.356 households with production 19.549 ton fishes. While for aquaculture fishery consist of marine culture, water pond, fresh water pond, and floating cage net.*

*Number of marine culture households are 306 with roduction 84,4 tons. Number of water pond households are 24 (just in 2 subdistrict, Bula and Bula Barat) with production are 2,68 tons. Number of fresh water pond households are 107 with production are 13,26 tons. And lastly, number of floating cage net household are 109 with production are 26,23 tons.*

ton.

### **Kehutanan**

Sebesar 45,19% areal hutan di Kabupaten Seram Bagian Timur difungsikan sebagai area HPT (Hutan produksi Terbatas), sebesar 20,06% sebagai HPK (Hutan produksi yang dapat dikonversi), sebesar 18,67% sebagai area HL (hutan lindung) dan sisanya adalah area danau, hutan produksi, kawasan pelestarian alam/ kawasan suaka alam, dan areal penggunaan lainnya.

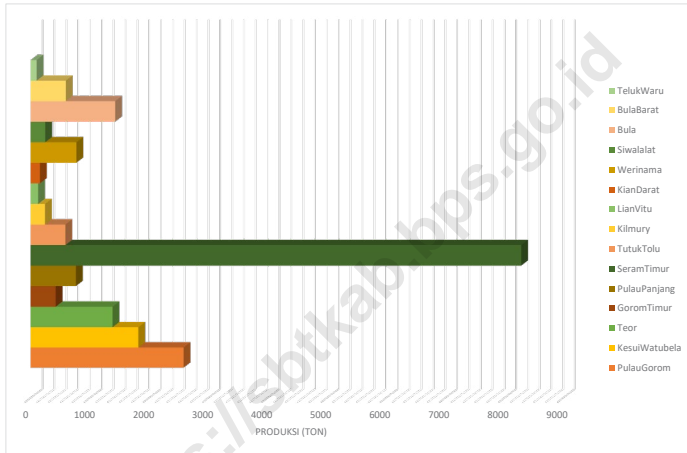
### **Forestry**

*About 45,19% of forestry areal in Seram Bagian Timur Regency used to HPT area, about 20,06% used to HPK area, and 18,67% used to HL area, and the rest are lake, HP, KPA/KSA and other usage.*

<https://sbt.kab.bps.go.id>

**Gambar** 5.1  
**Figures**

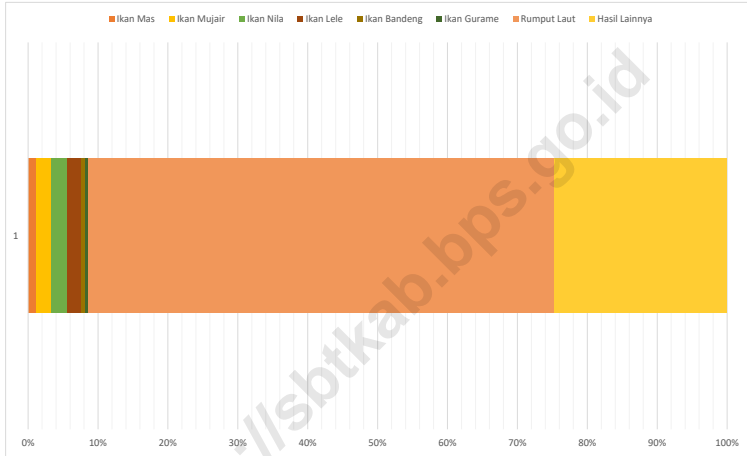
**Produksi Perikanan Tangkap Menurut Kecamatan dan Subsektor di Kabupaten Seram Bagian Timur (Ton), 2019 dan 2020**  
*Production of Fishery by Subdistrict and Subsector in Seram Bagian Timur Regency (Ton), 2019 and 2020*



Sumber/Source : Dinas Perikanan Kabupaten Seram Bagian Timur/ Fishery Official of Seram Bagian Timur Regency

**Gambar** 5.2  
**Figures**

**Produksi Perikanan Budidaya Menurut Jenis Ikan dan Rumput Laut di Kabupaten Seram Bagian Timur, 2020**  
**Production of Aquaculture by Fishes Type and Seaweed in Seram Bagian Timur Regency, 2020**



Sumber/Source : Dinas Perikanan Kabupaten Seram Bagian Timur/ Fishery Official of Seram Bagian Timur Regency

## 5.1 HORTIKULTURA HORTICULTURE

**Tabel 5.1.1 Luas Panen Tanaman Sayuran Menurut Kecamatan dan Jenis Tanaman di Kabupaten Seram Bagian Timur (ha), 2019 dan 2020**  
*Harvested Area of Vegetables by Subdistrict and Kind of Plant in Seram Bagian Timur Regency (ha), 2019 and 2020*

Kecamatan Subdistrict	Bayam Spinach		Cabai Besar Chili/Big Chili	
	2019	2020*	2019	2020*
(1)	(2)	(3)	(4)	(5)
Pulau Gorom	1	3	2	1
Kesui Watubela	-	-	-	-
Teor	-	-	-	-
Gorom Timur	-	-	-	-
Pulau Panjang	2	1	3	-
Seram Timur	2	1	-	-
Tutuk Tolu	-	-	1	-
Kilmury	2	3	-	-
Lian Vitu	-	-	1	-
Kian Darat	2	1	-	-
Werinama	3	5	3	2
Siwalalat	2	4	4	1
Bula	22	9	34	31
Bula Barat	16	9	31	38
Teluk Waru	-	-	-	-
<b>Seram Bagian Timur</b>	<b>52</b>	<b>36</b>	<b>79</b>	<b>73</b>

Lanjutan Tabel/Continued Table 5.1.1

Kecamatan Subdistrict	Cabai Rawit Chili/Cayenne Pepper		Mentimun Cucumber	
	2019	2020*	2019	2020*
(1)	(6)	(7)	(8)	(9)
Pulau Gorom	7	2	-	-
Kesui Watubela	-	-	-	-
Teor	5	2	-	-
Gorom Timur	5	1	-	-
Pulau Panjang	4	1	-	-
Seram Timur	3	1	-	-
Tutuk Tolu	2	1	-	-
Kilmury	3	3	-	-
Lian Vitu	3	1	-	-
Kian Darat	3	2	-	-
Werinama	5	3	-	1
Siwalalat	6	3	-	-
Bula	49	28	17	15
Bula Barat	48	38	13	12
Teluk Waru	4	2	-	-
<b>Seram Bagian Timur</b>	<b>147</b>	<b>88</b>	<b>30</b>	<b>28</b>

Lanjutan Tabel/*Continued Table* 5.1.1

Kecamatan Subdistrict	Sawi Cabbage		Terong Eggplant		Tomat Tomato	
	2019	2020 <sup>x</sup>	2019	2020 <sup>x</sup>	2019	2020 <sup>x</sup>
(1)	(14)	(15)	(16)	(17)	(18)	(19)
Pulau Gorom	1	1	2	1	2	-
Kesui Watubela	4	1	2	1	-	-
Teor	3	1	1	1	1	-
Gorom Timur	1	1	-	-	3	1
Pulau Panjang	2	-	-	-	-	-
Seram Timur	-	1	-	-	3	1
Tutuk Tolu	-	-	1	-	-	-
Kilmury	4	1	1	1	2	-
Lian Vitu	-	-	-	-	-	-
Kian Darat	-	-	2	-	-	-
Werinama	7	2	3	1	-	-
Siwalalat	-	-	2	2	-	-
Bula	23	6	25	16	40	30
Bula Barat	20	7	28	11	28	25
Teluk Waru	-	-	1	2	2	1
<b>Seram Bagian Timur</b>	<b>65</b>	<b>25</b>	<b>68</b>	<b>36</b>	<b>81</b>	<b>58</b>

Catatan/*Note*: Petani mengurangi luas tanam karena menurunnya permintaan hasil pertanian dampak pandemi Covid-19  
 Sumber/*Source*: Dinas Pertanian Kabupaten Seram Bagian Timur/ *Agriculture Official of Seram Bagian Timur Regency*

**Tabel 5.1.2** **Produksi Tanaman Sayuran Menurut Kecamatan dan Jenis Tanaman di Kabupaten Seram Bagian Timur (kuintal), 2019 dan 2020**  
***Production of Vegetables by Subdistrict and Kind of Plant in Seram Bagian Timur Regency (quintal), 2019 and 2020***

Kecamatan Subdistrict	Bayam Spinach		Cabai Besar Chili/Big Chili	
	2019	2020*	2019	2020*
(1)	(2)	(3)	(4)	(5)
Pulau Gorom	20	30	100	30
Kesui Watubela	-	-	-	-
Teor	-	-	-	-
Gorom Timur	-	-	-	-
Pulau Panjang	40	10	150	-
Seram Timur	40	20	-	-
Tutuk Tolu	-	-	50	-
Kilmury	40	30	-	-
Lian Vitu	-	-	50	-
Kian Darat	40	20	-	-
Werinama	60	50	150	60
Siwalalat	40	80	200	30
Bula	440	360	1 700	3 100
Bula Barat	320	360	1 550	3 800
Teluk Waru	-	-	-	-
<b>Seram Bagian Timur</b>	<b>1 040</b>	<b>960</b>	<b>3 950</b>	<b>7 020</b>



Lanjutan Tabel/*Continued Table* 5.1.2

Kecamatan Subdistrict	Cabai Rawit <i>Chili/Cayenne Pepper</i>		Mentimun <i>Cucumber</i>	
	2019	2020*	2019	2020*
(1)	(6)	(7)	(8)	(9)
Pulau Gorom	350	60	-	-
Kesui Watubela	-	-	-	-
Teor	250	60	-	-
Gorom Timur	250	30	-	-
Pulau Panjang	200	30	-	-
Seram Timur	150	30	-	-
Tutuk Tolu	100	30	-	-
Kilmury	150	90	-	-
Lian Vitu	150	30	-	-
Kian Darat	150	60	-	-
Werinama	250	90	-	3
Siwalalat	300	90	-	-
Bula	2 450	280	1 360	1 200
Bula Barat	2 400	380	1 040	960
Teluk Waru	20	60	-	-
<b>Seram Bagian Timur</b>	<b>7 350</b>	<b>7 260</b>	<b>2 400</b>	<b>2 190</b>

Lanjutan Tabel/Continued Table 5.1.2

Kecamatan Subdistrict	Sawi Cabbage		Terong Eggplant		Tomat Tomato	
	2019	2020 <sup>x</sup>	2019	2020 <sup>x</sup>	2019	2020 <sup>x</sup>
(1)	(14)	(15)	(16)	(17)	(18)	(19)
Pulau Gorom	30	20	160	30	100	-
Kesui Watubela	120	20	160	30	-	-
Teor	90	20	80	30	50	-
Gorom Timur	30	20	-	-	150	30
Pulau Panjang	60	-	-	-	-	-
Seram Timur	-	20	-	-	150	30
Tutuk Tolu	-	-	80	-	-	-
Kilmury	120	20	80	30	100	-
Lian Vitu	-	-	-	-	-	-
Kian Darat	-	-	160	-	-	-
Werinama	210	40	240	30	-	-
Siwalalat	-	-	160	60	-	-
Bula	690	120	2 000	2 400	2 000	4 500
Bula Barat	600	140	2 240	1 650	1 400	3 750
Teluk Waru	-	-	80	60	100	30
<b>Seram Bagian Timur</b>	<b>1 950</b>	<b>420</b>	<b>5 440</b>	<b>4 320</b>	<b>4 050</b>	<b>8 340</b>

Catatan/Note: Petani mengurangi luas tanam karena menurunnya permintaan hasil pertanian dampak pandemi Covid-19 sehingga produksi juga menurun

Sumber/Source: Dinas Pertanian Kabupaten Seram Bagian Timur/ Agriculture Official of Seram Bagian Timur Regency

**Tabel**  
**Table** 5.1.5

**Luas Panen Tanaman Biofarmaka Menurut Kecamatan dan Jenis Tanaman di Kabupaten Seram Bagian Timur (m<sup>2</sup>), 2019 dan 2020**  
*Harvested Area of Medicinal Plants by Subdistrict and Kind of Plant in Seram Bagian Timur Regency (m<sup>2</sup>), 2019 and 2020*

Kecamatan Subdistrict	Jahe Ginger		Laos/Lengkuas Galanga	
	2019	2020 <sup>x</sup>	2019	2020 <sup>x</sup>
(1)	(2)	(3)	(4)	(5)
Pulau Gorom	-	-	-	-
Kesui Watubela	-	-	-	-
Teor	-	-	-	-
Gorom Timur	-	-	-	-
Pulau Panjang	-	-	-	-
Seram Timur	-	-	-	-
Tutuk Tolu	-	-	-	-
Kilmury	-	-	-	-
Lian Vitu	-	-	-	-
Kian Darat	-	-	-	-
Werinama	-	-	-	-
Siwalalat	-	-	-	-
Bula	-	-	-	-
Bula Barat	-	1 000	-	900
Teluk Waru	-	-	-	-
<b>Seram Bagian Timur</b>	<b>-</b>	<b>1 000</b>	<b>-</b>	<b>900</b>

Lanjutan Tabel/*Continued Table* 5.1.5

Kecamatan Subdistrict	Kencur <i>East Indian Galangal</i>		Kunyit <i>Turmeric</i>	
	2019	2020 <sup>x</sup>	2019	2020 <sup>x</sup>
(1)	(8)	(9)	(10)	(11)
Pulau Gorom	-	-	-	-
Kesui Watubela	-	-	-	-
Teor	-	-	-	-
Gorom Timur	-	-	-	-
Pulau Panjang	-	-	-	-
Seram Timur	-	-	-	-
Tutuk Tolu	-	-	-	-
Kilmury	-	-	-	-
Lian Vitu	-	-	-	-
Kian Darat	-	-	-	-
Werinama	-	-	-	-
Siwalalat	-	-	-	-
Bula	-	-	-	-
Bula Barat	-	-	-	900
Teluk Waru	-	-	-	-
<b>Seram Bagian Timur</b>	<b>-</b>	<b>-</b>	<b>-</b>	<b>900</b>

Catatan/*Note*: Angka Sementara (ASEM)/ Preliminary Figures

Sumber/*Source*: BPS, Statistik Pertanian Hortikultura SPH/*BPS-Statistics Indonesia, Agricultural Statistic for Horticulture SPH*

**Tabel**  
**Table** 5.1.6**Produksi Tanaman Biofarmaka Menurut Kecamatan dan Jenis Tanaman di Kabupaten Seram Bagian Timur (kg), 2019 and 2020**  
*Production of Medicinal Plants by Subdistrict and Kind of Plant in Seram Bagian Timur Regency (kg), 2019 and 2020*

Kecamatan Subdistrict	Jahe Ginger		Laos/Lengkuas Galanga	
	2019	2020 <sup>x</sup>	2019	2020 <sup>x</sup>
(1)	(2)	(3)	(4)	(5)
Pulau Gorom	-	-	-	-
Kesui Watubela	-	-	-	-
Teor	-	-	-	-
Gorom Timur	-	-	-	-
Pulau Panjang	-	-	-	-
Seram Timur	-	-	-	-
Tutuk Tolu	-	-	-	-
Kilmury	-	-	-	-
Lian Vitu	-	-	-	-
Kian Darat	-	-	-	-
Werinama	-	-	-	-
Siwalalat	-	-	-	-
Bula	-	-	-	-
Bula Barat	-	6 200	-	3 680
Teluk Waru	-	-	-	-
<b>Seram Bagian Timur</b>	<b>-</b>	<b>6 200</b>	<b>-</b>	<b>3 680</b>

Lanjutan Tabel/Continued Table 5.1.6

Kecamatan Subdistrict	Kencur East Indian Galangal		Kunyit Turmeric	
	2019	2020 <sup>x</sup>	2019	2020 <sup>x</sup>
(1)	(8)	(9)	(10)	(11)
Pulau Gorom	-	-	-	-
Kesui Watubela	-	-	-	-
Teor	-	-	-	-
Gorom Timur	-	-	-	-
Pulau Panjang	-	-	-	-
Seram Timur	-	-	-	-
Tutuk Tolu	-	-	-	-
Kilmury	-	-	-	-
Lian Vitu	-	-	-	-
Kian Darat	-	-	-	-
Werinama	-	-	-	-
Siwalalat	-	-	-	-
Bula	-	-	-	-
Bula Barat	-	-	-	4 225
Teluk Waru	-	-	-	-
<b>Seram Bagian Timur</b>	<b>-</b>	<b>-</b>	<b>-</b>	<b>4 225</b>

Catatan/Note: Angka Sementara (ASEM)/ Preliminary Figures

Sumber/Source: BPS, Statistik Pertanian Hortikultura SPH/BPS-Statistics Indonesia, Agricultural Statistic for Horticulture SPH

**Tabel**  
**Table** 5.1.7

**Luas Panen Tanaman Hias Menurut Kecamatan dan Jenis Tanaman di Kabupaten Seram Bagian Timur (m<sup>2</sup>), 2019 and 2020**  
*Harvested Area of Ornamental Plants by Subdistrict and Kind of Plant in Seram Bagian Timur Regency (m<sup>2</sup>), 2019 and 2020*

Kecamatan Subdistrict	Anggrek/Orchid		Krisan/Chrysantemum	
	2019	2020 <sup>x</sup>	2019	2020 <sup>x</sup>
(1)	(2)	(3)	(4)	(5)
Pulau Gorom	-	-	-	-
Kesui Watubela	-	-	-	-
Teor	-	-	-	-
Gorom Timur	-	-	-	-
Pulau Panjang	-	-	-	-
Seram Timur	-	-	-	-
Tutuk Tolu	-	-	-	-
Kilmury	-	-	-	-
Lian Vitu	-	-	-	-
Kian Darat	-	-	-	-
Werinama	-	-	-	-
Siwalalat	-	-	-	-
Bula	-	-	-	-
Bula Barat	-	-	-	-
Teluk Waru	-	-	-	-
<b>Seram Bagian Timur</b>	-	-	-	-

Lanjutan Tabel/*Continued Table 5.1.7*

Kecamatan Subdistrict	Mawar/Rose		Sedap Malam/Tuberose	
	2019	2020 <sup>x</sup>	2019	2020 <sup>x</sup>
(1)	(8)	(9)	(10)	(11)
Pulau Gorom	-	-	-	-
Kesui Watubela	-	-	-	-
Teor	-	-	-	-
Gorom Timur	-	-	-	-
Pulau Panjang	-	-	-	-
Seram Timur	-	-	-	-
Tutuk Tolu	-	-	-	-
Kilmury	-	-	-	-
Lian Vitu	-	-	-	-
Kian Darat	-	-	-	-
Werinama	-	-	-	-
Siwalalat	-	-	-	-
Bula	-	-	-	-
Bula Barat	-	-	-	-
Teluk Waru	-	-	-	-
<b>Seram Bagian Timur</b>	-	-	-	-

Catatan/Note: Angka Sementara (ASEM)/ Preliminary Figures

Sumber/Source: BPS, Statistik Pertanian Hortikultura SPH/BPS-Statistics Indonesia, Agricultural Statistic for Horticulture SPH



**Tabel**  
**Table** 5.1.8

**Produksi Tanaman Hias Menurut Kecamatan dan Jenis Tanaman di Kabupaten Seram Bagian Timur (tangkai), 2019 and 2020**  
*Production of Ornamental Plants by Subdistrict and Kind of Plant in Seram Bagian Timur Regency (stalks), 2019 and 2020*

Kecamatan Subdistrict	Anggrek/ <i>Orchid</i>		Krisan/ <i>Chrysantemum</i>	
	2019	2020 <sup>x</sup>	2019	2020 <sup>x</sup>
(1)	(2)	(3)	(4)	(5)
Pulau Gorom	-	-	-	-
Kesui Watubela	-	-	-	-
Teor	-	-	-	-
Gorom Timur	-	-	-	-
Pulau Panjang	-	-	-	-
Seram Timur	-	-	-	-
Tutuk Tolu	-	-	-	-
Kilmury	-	-	-	-
Lian Vitu	-	-	-	-
Kian Darat	-	-	-	-
Werinama	-	-	-	-
Siwalalat	-	-	-	-
Bula	-	-	-	-
Bula Barat	-	-	-	-
Teluk Waru	-	-	-	-
<b>Seram Bagian Timur</b>	-	-	-	-

Lanjutan Tabel/*Continued Table 5.1.8*

Kecamatan Subdistrict	Mawar/Rose		Sedap Malam/Tuberose	
	2019	2020 <sup>x</sup>	2019	2020 <sup>x</sup>
(1)	(8)	(9)	(10)	(11)
Pulau Gorom	-	-	-	-
Kesui Watubela	-	-	-	-
Teor	-	-	-	-
Gorom Timur	-	-	-	-
Pulau Panjang	-	-	-	-
Seram Timur	-	-	-	-
Tutuk Tolu	-	-	-	-
Kilmury	-	-	-	-
Lian Vitu	-	-	-	-
Kian Darat	-	-	-	-
Werinama	-	-	-	-
Siwalalat	-	-	-	-
Bula	-	-	-	-
Bula Barat	-	-	-	-
Teluk Waru	-	-	-	-
<b>Seram Bagian Timur</b>	-	-	-	-

Catatan/Note: Angka Sementara (ASEM)/ Preliminary Figures

Sumber/Source: BPS, Statistik Pertanian Hortikultura SPH/BPS-Statistics Indonesia, Agricultural Statistic for Horticulture SPH

**Tabel**  
**Table** 5.1.9**Produksi Buah-buahan Menurut Kecamatan dan Jenis Tanaman di Kabupaten Seram Bagian Timur (kuintal), 2019 and 2020**  
***Production of Fruits by Subdistrict and Kind of Plant in Seram Bagian Timur Regency (kuintal), 2019 and 2020***

Kecamatan Subdistrict	Mangga/Mango		Durian/Durian	
	2019	2020*	2019	2020*
(1)	(2)	(3)	(4)	(5)
Pulau Gorom	6 230	6 410	8 920	9 100
Kesui Watubela	7 230	7 410	8 370	8 190
Teor	3 060	3 260	6 570	6 390
Gorom Timur	3 250	3 430	-	-
Pulau Panjang	1 500	1 320	-	-
Seram Timur	1 340	1 200	9 430	9 250
Tutuk Tolu	2 960	2 780	20 570	20 390
Kilmury	3 600	3 430	7 060	6 880
Lian Vitu	2 450	2 270	5 350	5 170
Kian Darat	-	-	10 060	9 880
Werinama	2 930	3 110	41 470	41 290
Siwalalat	6 300	6 480	39 500	39 320
Bula	5 670	5 850	16 360	16 180
Bula Barat	3 330	3 150	13 520	13 340
Teluk Waru	1 000	1 180	16 480	16 300
<b>Seram Bagian Timur</b>	<b>50 850</b>	<b>51 280</b>	<b>203 660</b>	<b>201 680</b>

Lanjutan Tabel/Continued Table 5.1.9

Kecamatan Subdistrict	Jeruk Siam/Orange/Tangerine		Pisang/Banana	
	2019	2020*	2019	2020*
(1)	(6)	(7)	(8)	(9)
Pulau Gorom	-	-	2 620	2 450
Kesui Watubela	4 220	4 030	2 400	2 230
Teor	-	-	1 410	1 240
Gorom Timur	-	-	2 120	1 950
Pulau Panjang	-	-	1 910	2 080
Seram Timur	-	-	5 040	5 210
Tutuk Tolu	3 230	3 040	5 560	5 390
Kilmury	-	-	1 630	1 460
Lian Vitu	-	-	1 800	1 630
Kian Darat	-	-	1 520	1 350
Werinama	6 780	6 590	6 690	6 520
Siwalalat	8 970	8 780	6 460	6 290
Bula	9 170	8 980	7 740	8 080
Bula Barat	13 260	13 070	25 860	26 540
Teluk Waru	2 000	1 810	8 750	8 580
<b>Seram Bagian Timur</b>	<b>47 630</b>	<b>46 300</b>	<b>81 510</b>	<b>81 000</b>

Lanjutan Tabel/*Continued Table* 5.1.9

Kecamatan Subdistrict	Pepaya/Papaya		Manas/Pineapple	
	2019	2020*	2019	2020*
(1)	(10)	(11)	(12)	(13)
Pulau Gorom	1 980	1 760	1 340	1 540
Kesui Watubela	1 780	1 560	-	-
Teor	2 520	2 300	880	680
Gorom Timur	1 330	1 110	1 000	800
Pulau Panjang	1 420	1 200	1 240	1 040
Seram Timur	2 270	2 050	1 080	880
Tutuk Tolu	2 370	2 150	1 130	930
Kilmury	2 060	1 840	-	-
Lian Vitu	2 650	2 430	-	-
Kian Darat	1 950	1 730	1 010	810
Werinama	3 070	2 850	1 130	930
Siwalalat	3 290	3 070	1 620	1 820
Bula	5 200	5 640	1 150	950
Bula Barat	5 100	6 200	1 270	1 470
Teluk Waru	2 940	3 160	1 000	800
<b>Seram Bagian Timur</b>	<b>39 930</b>	<b>39 050</b>	<b>13 850</b>	<b>12 650</b>

Sumber/*Source*: Dinas Pertanian Kabupaten Seram Bagian Timur/ *Agriculture Official of Seram Bagian Timur Regency*

**5.2 TANAMAN PANGAN  
FOOD CROPS**

**Tabel 5.2.1 Luas Wilayah Menurut Status Penggunaan Lahan di Kabupaten Seram Bagian Timur (Ha), 2020**  
**Table 5.2.1 Area by Land Utilization in Seram Bagian Timur Regency (Ha), 2020**

Jenis Penggunaan Lahan <i>Kind of Land Utilization</i>	Dalam Setahun Ditanami Padi/ <i>In One Year be Cultivated by Paddy</i>			Tidak Ditanami Padi/ <i>Not Cultivated by Paddy</i>	Sementara Tidak Diusahakan/ <i>Not Affording for a While</i>	Jumlah Total
	Tiga Kali/ <i>Third Times</i>	Dua Kali/ <i>Twice</i>	Sekali/ <i>Once</i>			
(1)	(2)	(3)	(4)	(5)	(6)	(7)
<b>I. Lahan Sawah</b> <b><i>Wetland</i></b>	-	1 429	-	-	811	2 240
Irigasi Teknis/ <i>Technical Irrigation</i>	-	913	-	-	-	913
Irigasi Setengah Teknis/ <i>Semi-Technical Irrigation</i>	-	-	-	-	-	-
Irigasi Sederhana/ <i>Low Technical Irrigation</i>	-	-	-	-	-	-
Irigasi Desa/ <i>Village Irrigation</i>	-	-	-	-	-	-
Tadah Hujan/ <i>Dependent on Rain</i>	-	516	-	-	811	1 327
Pasang Surut/ <i>Increase &amp; Decrease</i>	-	-	-	-	-	-
Lebak/ <i>Valley</i>	-	-	-	-	-	-
Polder dan Lainnya/ <i>Polder and Others</i>	-	-	-	-	-	-

Lanjutan Tabel/Continued Table 5.2.1

Jenis Penggunaan Lahan <i>Kind of Land Utilization</i>	Dalam Setahun Ditanami Padi/ <i>In One Year be Cultivated by Paddy</i>			Tidak Ditanami Padi/Not Cultivated by Paddy	Sementara Tidak Diusahakan/ Not Affording for a While	Jumlah/ Total
	Tiga Kali/ Third Times	Dua Kali/ Twice	Sekali/ Once			
(1)	(2)	(3)	(4)	(5)	(6)	(7)
<b>II. Bukan Lahan Sawah</b> <b><i>Non-wetland</i></b>						<b>42</b>
Tegal, Kebun/ <i>Garden</i>						42
Ladang, Huma/ <i>Field</i>						-
Perkebunan/ <i>Estates</i>						-
Hutan Rakyat/ <i>People Forest</i>						-
Tambak/ <i>Dyke</i>						-
Kolam, Tebat, Empang/ <i>Dam</i>						-
Penggembalaan, Padang Rumput/ <i>Grassland</i>						-
Sementara Tidak Diusahakan/ <i>Not Affording for a while</i>						-
Lainnya/ <i>Others</i>						-
<b>III. Lahan Bukan Pertanian</b>						
<b>Jumlah/Total</b>						<b>2 282</b>

Sumber/Source: Dinas Pertanian Kabupaten Seram Bagian Timur/ *Agriculture Official of Seram Bagian Timur Regency*

**Tabel**  
**Table** 5.2.2

**Luas Tanam, Luas Panen, dan Produksi Padi<sup>1</sup> di Kabupaten Seram Bagian Timur, 2020**  
**Land Area, Harvest Area, and Production of Paddy<sup>1</sup> in Seram Bagian Timur Regency, 2020**

<b>Kecamatan Subdistrict</b>	<b>Luas Tanam (Ha) Land Area</b>	<b>Luas Panen (Ha) Harvest Area</b>	<b>Produksi (Ton) Production</b>
(1)	(2)	(3)	(4)
Pulau Gorom	-	-	-
Kesui Watubela	5	5	15
Teor	-	-	-
Gorom Timur	-	-	-
Pulau Panjang	-	-	-
Seram Timur	28	16	48
Tutuk Tolu	-	-	-
Kilmury	-	-	-
Lian Vitu	-	-	-
Kian Darat	-	-	-
Werinama	-	-	-
Siwalalat	-	-	-
Bula	38	37	111
Bula Barat	2 858	3 325	13 300
Teluk Waru	-	-	-
<b>Seram Bagian Timur</b>	<b>2 933</b>	<b>3 383</b>	<b>13 474</b>

Catatan/Note: <sup>1</sup> Padi di lahan sawah dan bukan sawah

Sumber/Source: Dinas Pertanian Kabupaten Seram Bagian Timur/ Agriculture Official of Seram Bagian Timur Regency



**Tabel 5.2.3** Luas Tanam, Luas Panen, dan Produksi Jagung di Kabupaten Seram Bagian Timur, 2020  
**Land Area, Harvest Area, and Production of Corn in Seram Bagian Timur Regency, 2020**

Kecamatan Subdistrict	Luas Tanam (Ha) Land Area	Luas Panen (Ha) Harvest Area	Produksi (Ton) Production
(1)	(2)	(3)	(4)
Pulau Gorom	-	-	-
Kesui Watubela	-	-	-
Teor	-	-	-
Gorom Timur	-	-	-
Pulau Panjang	-	-	-
Seram Timur	-	-	-
Tutuk Tolu	-	-	-
Kilmury	-	-	-
Lian Vitu	-	-	-
Kian Darat	-	-	-
Werinama	163	50	200
Siwalalat	160	70	280
Bula	355	197	788
Bula Barat	1 333	940	3 760
Teluk Waru	91	40	160
<b>Seram Bagian Timur</b>	<b>2 102</b>	<b>1 297</b>	<b>5 188</b>

Catatan/Note: Yang didata hanya panen pipilan kering.  
 Sebagian tanam dipanen muda dan sebagian puso karena serangan hama dan penyakit.

Sumber/Source: Dinas Pertanian Kabupaten Seram Bagian Timur/ Agriculture Official of Seram Bagian Timur Regency

**Tabel** 5.2.4 **Luas Tanam, Luas Panen, dan Produksi Ketela Pohon di Kabupaten Seram Bagian Timur, 2020**  
**Land Area, Harvest Area, and Production of Cassava in Seram Bagian Timur Regency, 2020**

<b>Kecamatan Subdistrict</b>	<b>Luas Tanam (Ha) Land Area</b>	<b>Luas Panen (Ha) Harvest Area</b>	<b>Produksi (Ton) Production</b>
(1)	(2)	(3)	(4)
Pulau Gorom	4	3	135
Kesui Watubela	7	1	45
Teor	4	1	45
Gorom Timur	5	2	90
Pulau Panjang	6	3	135
Seram Timur	5	3	135
Tutuk Tolu	6	1	45
Kilmury	5	3	135
Lian Vitu	6	2	90
Kian Darat	5	3	135
Werinama	8	6	270
Siwalalat	7	8	360
Bula	17	7	315
Bula Barat	20	9	405
Teluk Waru	3	3	135
<b>Seram Bagian Timur</b>	<b>108</b>	<b>55</b>	<b>2 475</b>

Sumber/Source: Dinas Pertanian Kabupaten Seram Bagian Timur/ Agriculture Official of Seram Bagian Timur Regency

**Tabel**  
**Table** 5.2.5**Luas Tanam, Luas Panen, dan Produksi Ketela Rambat di Kabupaten Seram Bagian Timur, 2020**  
**Land Area, Harvest Area, and Production of Sweet Potato in Seram Bagian Timur Regency, 2020**

<b>Kecamatan Subdistrict</b>	<b>Luas Tanam (Ha) Land Area</b>	<b>Luas Panen (Ha) Harvest Area</b>	<b>Produksi (Ton) Production</b>
(1)	(2)	(3)	(4)
Pulau Gorom	8	7	210
Kesui Watubela	6	5	150
Teor	3	4	120
Gorom Timur	5	4	120
Pulau Panjang	7	6	180
Seram Timur	6	5	150
Tutuk Tolu	8	6	180
Kilmury	5	4	120
Lian Vitu	5	2	60
Kian Darat	6	5	150
Werinama	12	12	360
Siwalalat	7	8	240
Bula	24	16	480
Bula Barat	28	20	600
Teluk Waru	8	8	240
<b>Seram Bagian Timur</b>	<b>138</b>	<b>112</b>	<b>3 360</b>

Sumber/Source: Dinas Pertanian Kabupaten Seram Bagian Timur/ Agriculture Official of Seram Bagian Timur Regency

**Tabel 5.2.6** Luas Tanam, Luas Panen, dan Produksi Kacang Tanah di Kabupaten Seram Bagian Timur, 2020  
**Table** Land Area, Harvest Area, and Production of Peanuts in Seram Bagian Timur Regency, 2020

Kecamatan Subdistrict	Luas Tanam (Ha) Land Area	Luas Panen (Ha) Harvest Area	Produksi (Ton) Production
(1)	(2)	(3)	(4)
Pulau Gorom	7	7	10,5
Kesui Watubela	10	9	13,5
Teor	7	6	9
Gorom Timur	4	4	6
Pulau Panjang	8	6	9
Seram Timur	5	4	6
Tutuk Tolu	8	7	10,5
Kilmury	7	7	10,5
Lian Vitu	5	4	6
Kian Darat	6	6	9
Werinama	13	14	21
Siwalalat	6	7	10,5
Bula	10	9	13,5
Bula Barat	25	23	34,5
Teluk Waru	12	13	19,5
<b>Seram Bagian Timur</b>	<b>133</b>	<b>126</b>	<b>189</b>

Sumber/Source: Dinas Pertanian Kabupaten Seram Bagian Timur/ Agriculture Official of Seram Bagian Timur Regency

**Tabel 5.2.7** Luas Tanam, Luas Panen, dan Produksi Kacang Hijau di Kabupaten Seram Bagian Timur, 2020  
**Table 5.2.7** Land Area, Harvest Area, and Production of Mungbeans in Seram Bagian Timur Regency, 2020

Kecamatan Subdistrict	Luas Tanam (Ha) Land Area	Luas Panen (Ha) Harvest Area	Produksi (Ton) Production
(1)	(2)	(3)	(4)
Pulau Gorom	-	-	-
Kesui Watubela	-	-	-
Teor	-	-	-
Gorom Timur	-	-	-
Pulau Panjang	-	-	-
Seram Timur	-	-	-
Tutuk Tolu	-	-	-
Kilmury	-	-	-
Lian Vitu	-	-	-
Kian Darat	-	-	-
Werinama	-	-	-
Siwalalat	-	-	-
Bula	-	-	-
Bula Barat	-	-	-
Teluk Waru	-	-	-
<b>Seram Bagian Timur</b>	-	-	-

Sumber/Source: Dinas Pertanian Kabupaten Seram Bagian Timur/ Agriculture Official of Seram Bagian Timur Regency

**Tabel 5.2.8** Luas Tanam, Luas Panen, dan Produksi Kacang Kedelai di Kabupaten Seram Bagian Timur, 2020  
**Table** Land Area, Harvest Area, and Production of Soybeans in Seram Bagian Timur Regency, 2020

Kecamatan Subdistrict	Luas Tanam (Ha) Land Area	Luas Panen (Ha) Harvest Area	Produksi (Ton) Production
(1)	(2)	(3)	(4)
Pulau Gorom	-	-	-
Kesui Watubela	-	-	-
Teor	-	-	-
Gorom Timur	-	-	-
Pulau Panjang	-	-	-
Seram Timur	-	-	-
Tutuk Tolu	-	-	-
Kilmury	-	-	-
Lian Vitu	-	-	-
Kian Darat	-	-	-
Werinama	-	-	-
Siwalalat	-	-	-
Bula	-	-	-
Bula Barat	-	-	-
Teluk Waru	-	-	-
<b>Seram Bagian Timur</b>	<b>-</b>	<b>-</b>	<b>-</b>

Sumber/Source: Dinas Pertanian Kabupaten Seram Bagian Timur/ Agriculture Official of Seram Bagian Timur Regency

**Tabel 5.2.9** Luas Tanam, Luas Panen, dan Produksi Talas di Kabupaten Seram Bagian Timur, 2020  
**Table** *Land Area, Harvest Area, and Production of Taroes in Seram Bagian Timur Regency, 2020*

Kecamatan Subdistrict	Luas Tanam (Ha) Land Area	Luas Panen (Ha) Harvest Area	Produksi (Ton) Production
(1)	(2)	(3)	(4)
Pulau Gorom	6	6	78
Kesui Watubela	4	2	26
Teor	1	1	13
Gorom Timur	1	1	13
Pulau Panjang	4	4	52
Seram Timur	1	-	-
Tutuk Tolu	1	-	-
Kilmury	1	-	-
Lian Vitu	2	2	26
Kian Darat	1	3	39
Werinama	1	-	-
Siwalalat	3	2	26
Bula	3	1	13
Bula Barat	8	7	91
Teluk Waru	1	-	-
<b>Seram Bagian Timur</b>	<b>38</b>	<b>29</b>	<b>377</b>

Sumber/Source: Dinas Pertanian Kabupaten Seram Bagian Timur/ Agriculture Official of Seram Bagian Timur Regency

**5.3 PERIKANAN  
FISHERY**

**Tabel 5.3.1 Jumlah Rumah Tangga Perikanan (RTP) Menurut Kecamatan dan Subsektor di Kabupaten Seram Bagian Timur, 2019 dan 2020**  
*Number of Fishery Household by Subdistrict and Subsector in Seram Bagian Timur Regency, 2019 and 2020*

Kecamatan Subdistrict	Perikanan Laut Marine Fishery		Perairan Umum Inland Fishery	
	2019	2020	2019	2020
(1)	(2)	(3)	(4)	(5)
Pulau Gorom	1 405	1 420	-	-
Kesui Watubela	639	644	-	-
Teor	229	231	-	-
Gorom Timur	389	394	-	-
Pulau Panjang	580	583	-	-
Seram Timur	988	1 006	-	-
Tutuk Tolu	270	275	-	-
Kilmury	359	365	-	-
Lian Vitu	118	122	-	-
Kian Darat	130	135	-	-
Werinama	504	509	-	-
Siwalalat	129	131	-	-
Bula	1 080	1 088	-	-
Bula Barat	225	231	-	-
Teluk Waru	219	222	-	-
<b>Seram Bagian Timur</b>	<b>7 264</b>	<b>7 356</b>	-	-

Sumber/Source: Dinas Perikanan Kabupaten Seram Bagian Timur/ Fishery Official of Seram Bagian Timur Regency



**Tabel**  
**Table** 5.3.2

**Produksi Perikanan Tangkap Menurut Kecamatan dan Subsektor di Kabupaten Seram Bagian Timur (Ton), 2019 dan 2020**

*Production of Fishery by Subdistrict and Subsector in Seram Bagian Timur Regency (Ton), 2019 and 2020*

Kecamatan Subdistrict	Perikanan Laut Marine Fishery		Perairan Umum Inland Fishery	
	2019	2020	2019	2020
(1)	(2)	(3)	(4)	(5)
Pulau Gorom	2 685	2 585	-	-
Kesui Watubela	2 070	1 820	-	-
Teor	2 035	1 385	-	-
Gorom Timur	450	425	-	-
Pulau Panjang	802	767	-	-
Seram Timur	8 390	8 290	-	-
Tutuk Tolu	739	589	-	-
Kilmury	280	245	-	-
Lian Vitu	129	129	-	-
Kian Darat	104	159	-	-
Werinama	795	775	-	-
Siwalalat	274	249	-	-
Bula	1 530	1 430	-	-
Bula Barat	612	597	-	-
Teluk Waru	140	104	-	-
<b>Seram Bagian Timur</b>	<b>21 035</b>	<b>19 549</b>	-	-

Sumber/Source: Dinas Perikanan Kabupaten Seram Bagian Timur/ Fishery Official of Seram Bagian Timur Regency

**Tabel 5.3.3** Nilai Produksi Perikanan Tangkap Menurut Kecamatan dan Subsektor di Kabupaten Seram Bagian Timur (juta rupiah), 2020  
*Production Value of Fishery by Subdistrict and Subsector in Seram Bagian Timur Regency (million rupiah), 2020*

Kecamatan <i>Subdistrict</i>	Perikanan Laut <i>Marine Fishery</i>	Perairan Umum <i>Inland Fishery</i>	Jumlah <i>Total</i>
(1)	(2)	(3)	(4)
Pulau Gorom	65 665	-	65 665
Kesui Watubela	41 790	-	41 790
Teor	32 820	-	32 820
Gorom Timur	11 163	-	11 163
Pulau Panjang	17 732	-	17 732
Seram Timur	199 505	-	199 505
Tutuk Tolu	13 376	-	13 376
Kilmury	5 780	-	5 780
Lian Vitu	2 884	-	2 884
Kian Darat	3 755	-	3 755
Werinama	17 635	-	17 635
Siwalalat	5 788	-	5 788
Bula	32 820	-	32 820
Bula Barat	15 090	-	15 090
Teluk Waru	2 344	-	2 344
<b>Seram Bagian Timur</b>	<b>468 272</b>	<b>-</b>	<b>468 272</b>

Sumber/Source: Dinas Perikanan Kabupaten Seram Bagian Timur/ *Fishery Official of Seram Bagian Timur Regency*

**Tabel 5.3.4** Jumlah Perahu/Kapal Menurut Kecamatan dan Jenis Kapal di Kabupaten Seram Bagian Timur, 2020  
**Number of Boats by Subdistrict and Types in Seram Bagian Timur Regency, 2020**

Kecamatan Subdistrict	Perahu Tanpa Motor/ Non-Engine Ship				Perahu Motor Tempel/ Outboard Engine Boat	
	Jukung	Kecil	Sedang	Besar	Yamaha	Katinting
(1)	(2)	(3)	(4)	(5)	(6)	(7)
Pulau Gorom	270	216	40	23	132	246
Kesui Watubela	165	85	84	20	93	102
Teor	86	44	14	13	58	44
Gorom Timur	80	51	18	-	85	38
Pulau Panjang	70	39	25	-	43	46
Seram Timur	850	491	115	31	127	282
Tutuk Tolu	99	94	15	-	61	63
Kilmury	160	70	46	-	41	98
Lian Vitu	75	48	14	6	26	24
Kian Darat	95	56	15	13	30	31
Werinama	87	37	16	6	46	81
Siwalalat	43	20	16	-	21	30
Bula	75	49	39	7	403	50
Bula Barat	60	18	20	-	69	28
Teluk Waru	30	19	15	3	37	25
<b>Seram Bagian Timur</b>	<b>2 245</b>	<b>1 337</b>	<b>492</b>	<b>122</b>	<b>1 272</b>	<b>1 188</b>

Lanjutan Tabel/Continued Table 5.3.4

Kecamatan Subdistrict	Perahu/Kapal Motor (GT) GT Boat/Ship				Jumlah Total
	1-10	11-19	20-30	31-35	
(1)	(8)	(9)	(10)	(11)	(12)
Pulau Gorom	15	-	3	-	945
Kesui Watubela	5	-	2	-	556
Teor	5	-	-	-	264
Gorom Timur	-	-	-	-	272
Pulau Panjang	-	-	2	-	225
Seram Timur	36	-	-	21	1 953
Tutuk Tolu	-	-	-	-	332
Kilmury	-	-	-	-	415
Lian Vitu	-	-	-	-	193
Kian Darat	-	-	-	-	240
Werinama	5	-	-	-	278
Siwalalat	-	-	-	-	130
Bula	6	-	-	-	629
Bula Barat	-	-	-	-	195
Teluk Waru	-	-	-	-	129
<b>Seram Bagian Timur</b>	<b>72</b>	<b>-</b>	<b>7</b>	<b>21</b>	<b>6 756</b>

Sumber/Source: Dinas Perikanan Kabupaten Seram Bagian Timur/ Fishery Official of Seram Bagian Timur Regency

**Tabel 5.3.5** Jumlah Alat Penangkapan Ikan Menurut Kecamatan dan Jenis di Kabupaten Seram Bagian Timur, 2020  
*Number of Fish Gear by Subdistrict and Types in Seram Bagian Timur Regency, 2020*

Kecamatan Subdistrict	Jenis Alat/ Gear Types					
	Pukat Pantai/ Beach Dagnet	Pukat Cincin/ Ring Dagnet	Jaring Insang Hanyut/ Flownet	Jaring Insang Lingkar/ Roundnet	Jaring Lainnya/ Other Net	Rawai Tetap/ Steady Rawai
(1)	(2)	(3)	(4)	(5)	(6)	(7)
Pulau Gorom	37	32	105	16	28	122
Kesui Watubela	22	13	88	23	39	101
Teor	8	5	36	17	29	95
Gorom Timur	17	2	29	12	39	60
Pulau Panjang	14	2	37	10	23	75
Seram Timur	45	34	126	115	47	305
Tutuk Tolu	20	5	27	20	32	20
Kilmury	32	9	53	15	25	44
Lian Vitu	7	4	12	10	23	27
Kian Darat	6	5	13	16	21	30
Werinama	14	8	102	24	25	40
Siwalalat	6	5	21	5	22	21
Bula	36	8	48	22	25	62
Bula Barat	6	12	41	23	23	81
Teluk Waru	5	3	15	20	24	12
<b>Seram Bagian Timur</b>	<b>275</b>	<b>147</b>	<b>753</b>	<b>348</b>	<b>425</b>	<b>1 095</b>

Lanjutan Tabel/Continued Table 5.3.5

Kecamatan Subdistrict	Jenis Alat/ Gear Types					
	Huhate/ Huge	Pancing Tonda/ Strick Huge	Pancing Ulur/Loose Huge	Pancing Tegak/ Stand Huge	Pancing Cumi/ Cuttle Huge	Pancing Lainnya/ Other Huge
(1)	(8)	(9)	(10)	(11)	(12)	(13)
Pulau Gorom	2	172	410	41	102	48
Kesui Watubela	3	150	114	32	65	38
Teor	-	31	58	24	37	31
Gorom Timur	-	43	70	17	24	26
Pulau Panjang	-	39	71	26	28	23
Seram Timur	5	286	335	57	85	36
Tutuk Tolu	-	48	80	19	50	16
Kilmury	-	77	86	15	52	11
Lian Vitu	-	30	34	8	44	10
Kian Darat	-	33	40	7	85	13
Werinama	2	110	145	20	38	23
Siwalalat	-	21	18	15	22	15
Bula	2	287	64	22	20	28
Bula Barat	-	79	47	14	40	38
Teluk Waru	-	17	25	7	87	10
<b>Seram Bagian Timur</b>	<b>14</b>	<b>1 423</b>	<b>1 597</b>	<b>324</b>	<b>779</b>	<b>366</b>

Lanjutan Tabel/Continued Table 5.3.5

Kecamatan Subdistrict	Jenis Alat/ Gear Types				
	Sero/Leaf Net	Bubu/Fish Trap	Perangkap Lain/Other Trap	Pengumpul Rumput Laut/ Seaweed Collector	Pengumpul Kerang/ Scallop Collector
(1)	(14)	(15)	(16)	(17)	(18)
Pulau Gorom	-	9	19	3	8
Kesui Watubela	-	3	5	2	2
Teor	-	2	3	-	1
Gorom Timur	-	2	2	2	1
Pulau Panjang	-	3	4	2	2
Seram Timur	13	15	15	3	12
Tutuk Tolu	-	1	1	-	-
Kilmury	-	6	2	-	-
Lian Vitu	-	-	1	-	-
Kian Darat	-	-	1	-	-
Werinama	-	10	6	-	-
Siwalalat	-	4	2	-	-
Bula	-	83	9	-	3
Bula Barat	-	51	38	-	-
Teluk Waru	-	2	1	-	-
<b>Seram Bagian Timur</b>	<b>13</b>	<b>191</b>	<b>109</b>	<b>12</b>	<b>29</b>

Lanjutan Tabel/Continued Table 5.3.5

Kecamatan Subdistrict	Jenis Alat/ Gear Types				Jumlah/Total
	Pengumpul Teripang/ Sea Cucumber Collector	Pengumpul Kepiting/Crab Collector	Jala Tebar/ Spread Net	Alat Lainnya/ Other Gear	
(1)	(19)	(20)	(21)	(22)	(23)
Pulau Gorom	16	2	-	-	1 172
Kesui Watubela	2	-	-	-	702
Teor	1	-	-	-	378
Gorom Timur	2	-	-	-	348
Pulau Panjang	2	-	-	-	361
Seram Timur	15	11	-	-	1 560
Tutuk Tolu	-	3	-	-	342
Kilmury	-	-	-	-	427
Lian Vitu	-	-	-	-	210
Kian Darat	-	-	-	-	270
Werinama	-	-	-	-	567
Siwalalat	-	-	-	-	177
Bula	-	13	-	-	732
Bula Barat	-	6	-	-	499
Teluk Waru	1	-	-	-	229
<b>Seram Bagian Timur</b>	<b>39</b>	<b>35</b>	<b>-</b>	<b>-</b>	<b>7 974</b>

Sumber/Source: Dinas Perikanan Kabupaten Seram Bagian Timur/ Fishery Official of Seram Bagian Timur Regency



**Tabel**  
**Table** 5.3.6**Produksi Perikanan Laut Dirinci Per Jenis Ikan di Kabupaten Seram Bagian Timur (Ton), 2020**  
**Production of Fishery Detailed by Fish Types in Seram Bagian Timur Regency (Ton), 2020**

Jenis Ikan Fish Types (1)	Produksi Production (2)
Albakora	981
Baronang	587
Bawal Putih	123
Belanak	304
Biji Nangka Karang	457
Cakalang	1 034
Cendro	73
Cumi-Cumi	5
Ekor Kuning	736
Gindara	2
Gulamah	343
Gurita	8
Hiu Botol Danten	2
Japuh	85
Jenaha	127
Julung-Julung	827
Kakap	766
Kakap Merah	631
Kakatua	485
Kapasan	118
Kembung	846
Kepiting	5
Kerapu Macan	251
Kerong-Kerong	222
Kurisi	582
Kuwe	762

Lanjutan Tabel/*Continued Table 5.3.6*

Jenis Ikan <i>Fish Types</i>	Produksi <i>Production</i>
(1)	(2)
Layang	740
Layur	83
Lemadang	247
Lemuru	420
Lencam	196
Lobster Batik	7
Lolosi Papan	683
Marlin Biru	18
Pari Totos Biru	54
Pisang-Pisang	744
Selar Bulat	302
Selar Jantan	444
Selar Papan	811
Senuk	131
Sunglir	310
Tembang	361
Tenggiri	534
Terbang; Torani	411
Teri Nasi	5
Tetengkek	20
Tongkol	1 701
Tuna Mata Besar	467
Tuna Sirip Kuning; Madidihang	459
Udang	38
<b>Seram Bagian Timur</b>	<b>19 549</b>

Sumber/*Source*: Dinas Perikanan Kabupaten Seram Bagian Timur/ *Fishery Official of Seram Bagian Timur Regency*

**Tabel 5.3.7**  
**Table**

**Jumlah dan Nilai Perdagangan Internasional dan Antarpulau Komoditi Perikanan Kabupaten Seram Bagian Timur, 2020**  
**Number and Export and Inter-Island Trade Value of Fishery Commodities of Seram Bagian Timur Regency, 2020**

Jenis Ikan <i>Fish Types</i>	Ekspor <i>Export</i>		Antarpulau <i>INTER-Island</i>	
	Volume (Ton)	Nilai (Ribuan Rupiah)	Volume (Ton)	Nilai (Ribuan Rupiah)
(1)	(2)	(3)	(6)	(7)
Tuna	-	-	3,489	174 450
Tuna Loin	-	-	3 561,037	213 662 220
Cakalang	-	-	5,57	139 250
Layang/Momar	-	-	110,28	2 757 000
Tongkol	-	-	79,67	1 991 750
Selar/Kawalinya	-	-	-	-
Julung-Julung Kering	-	-	-	-
Terbang	-	-	-	-
Ikan Dasar <i>Fillet</i>	-	-	-	-
Kerapu/Garopa Segar	-	-	0,677	47 390
Katsuobutshi	-	-	-	-
Kakatua	-	-	1,5	37 500
Jenis Ikan Lainnya	-	-	1,23	30 750
Lobster	-	-	0,276	27 600
Udang	-	-	0,185	13 875
Teripang	-	-	-	-
Rumput Laut	-	-	-	-
Gurita	-	-	-	-
Ekor Ikan Hiu	-	-	0,742	148 400
Non-ikan Lainnya	-	-	-	-
<b>Seram Bagian Timur</b>	<b>-</b>	<b>-</b>	<b>3 764,656</b>	<b>219 030 185</b>

Sumber/Source: Dinas Perikanan Kabupaten Seram Bagian Timur/ *Fishery Official of Seram Bagian Timur Regency*

**Tabel 5.3.8** **Produksi dan Nilai Produksi Ikan Laut Hasil Olahan dan Awetan Dirinci Per Jenis Olahan di Kabupaten Seram Bagian Timur, 2020**  
***Production and Production Value of Processed and Preserved Fish Product in Seram Bagian Timur Regency, 2020***

Jenis Ikan <i>Fish Types</i>	Olahan Kering <i>Dried Product</i>		Olahan Asap/Asar <i>Grilled Product</i>	
	Volume (Ton)	Nilai (Ribuan Rupiah)	Volume (Ton)	Nilai (Ribuan Rupiah)
(1)	(2)	(3)	(6)	(7)
Cakalang	290	20 300 000	122	3 050 000
Tuna	301	21 070 000	95	2 375 000
Tongkol	299	7 475 000	235	5 875 000
Layang/Momar	119	2 975 000	-	-
Selar/Kawalinya	-	-	2	30 000
Kembung/Lema	-	-	-	-
Julung-Julung	-	-	1 352	33 800 000
Terbang	-	-	-	-
Kerapu/Garopa	-	-	-	-
Lencam/Sikuda	-	-	-	-
Kakap	485	19 400 000	-	-
Kakap Merah	210	8 400 000	-	-
Ekor Kuning/Lalosi	-	-	2	30 000
Teri	-	-	-	-
Tembang/Make	28	420 000	-	-
Lemuru/Sarlinya	-	-	25	375 000
Japuh/Lompah	-	-	-	-
Belanak	-	-	-	-
Sunglir/Tola	-	-	-	-
Tetengek/Taturi	-	-	-	-

Lanjutan Tabel/*Continued Table 5.3.8*

Jenis Ikan <i>Fish Types</i>	Olahan Kering <i>Dried Product</i>		Olahan Asap/Asar <i>Grilled Product</i>	
	Volume (Ton)	Nilai (Ribu Rupiah)	Volume (Ton)	Nilai (Ribu Rupiah)
(1)	(2)	(3)	(6)	(7)
Kuwe/Bubara	-	-	95	2 375 000
Biji Nangka/Salmaneti	-	-	-	-
Kurisi	-	-	-	-
Swangi	-	-	-	-
Kuro/Senangin	-	-	-	-
Jenis Ikan Lainnya	200	5 000 000	309	7 725 000
<b>Seram Bagian Timur</b>	<b>1 932</b>	<b>85 040 000</b>	<b>2 237</b>	<b>55 635 000</b>

Sumber/*Source*: Dinas Perikanan Kabupaten Seram Bagian Timur/ *Fishery Official of Seram Bagian Timur Regency*

**Tabel 5.3.9 Pendapatan Perkapita Nelayan Menurut Kecamatan di Kabupaten Seram Bagian Timur, 2020**  
**Income Percapita of Fisherman by Subdistrict in Seram Bagian Timur Regency, 2020**

Kecamatan Subdistrict	Nilai Produksi (Rp 000) Production Value	Biaya Eksploitasi (Rp 000) Exploitation Price	Sisa Nilai Produksi (Rp 000) Balance of Production Value	Jumlah Nelayan Fisherman
(1)	(2)	(3)	(4)	(5)
Pulau Gorom	65 665	-	-	1 734
Kesui Watubela	41 790	-	-	466
Teor	32 820	-	-	267
Gorom Timur	11 163	-	-	693
Pulau Panjang	17 732	-	-	687
Seram Timur	199 505	-	-	1 372
Tutuk Tolu	13 406	-	-	253
Kilmury	5 780	-	-	699
Lian Vitu	2 884	-	-	376
Kian Darat	3 375	-	-	488
Werinama	17 635	-	-	488
Siwalalat	5 788	-	-	340
Bula	32 945	-	-	737
Bula Barat	15 090	-	-	420
Teluk Waru	2 329,49	-	-	236
<b>Seram Bagian Timur</b>	<b>467 907,49</b>	<b>-</b>	<b>-</b>	<b>9 256</b>

Lanjutan Tabel/*Continued Table 5.3.9*

Kecamatan Subdistrict	Pendapatan Perkapita Rata-Rata (Rp) Average Income Percapita		
	Pertahun Yearly	Perbulan Monthly	Perhari Daily
(1)	(6)	(7)	(8)
Pulau Gorom	65 665	8 208,125	328,325
Kesui Watubela	41 790	5 223,75	208,95
Teor	32 820	4 102,5	125,75
Gorom Timur	11 163	1 395,375	55,815
Pulau Panjang	17 732	2 216,5	110,825
Seram Timur	199 505	24 938,125	1 246,906
Tutuk Tolu	13 376	2 229,333	111,467
Kilmury	5 780	963,333	48,167
Lian Vitu	2 884	480,667	24,033
Kian Darat	3 755	625,833	31,292
Werinama	17 635	2 939,167	146,958
Siwalalat	5 788	964,667	48,233
Bula	32 945	5 490,833	274,542
Bula Barat	15 090	2 515	125,75
Teluk Waru	2 344	390,667	19,533
<b>Seram Bagian Timur</b>	<b>468 272</b>	<b>62 683,875</b>	<b>2 985,921</b>

Sumber/*Source*: Dinas Perikanan Kabupaten Seram Bagian Timur/ *Fishery Official of Seram Bagian Timur Regency*

**Tabel 5.3.10** Luas dan Kondisi Terumbu Karang, Mangrove, dan Padang Lamun Menurut Kecamatan di Kabupaten Seram Bagian Timur, 2020  
**Area and Condition of Coral Reefs, Mangrove Forest, and Seagrass by Subdistrict in Seram Bagian Timur Regency, 2020**

Kecamatan Subdistrict	Kondisi Terumbu Karang (Ha) Coral Reefs Condition			
	Luas Area	Baik Good	Rusak Bad	Reboisasi Reboization
(1)	(2)	(3)	(4)	(5)
Pulau Gorom	180,7	137	43,7	-
Kesui Watubela	227,25	210,65	16,6	-
Teor	90,9	83,6	7,3	-
Gorom Timur	145,35	129	16,35	-
Pulau Panjang	180	140,7	39,3	-
Seram Timur	1 872	1 445	427	-
Tutuk Tolu	210	198	12	-
Kilmury	55	46	9	-
Lian Vitu	78	75	3	-
Kian Darat	98	95	3	-
Werinama	116	109	7	-
Siwalalat	78	74	4	-
Bula	128,35	122,32	6,03	-
Bula Barat	98,225	96	2,225	-
Teluk Waru	165	163	2	-
<b>Seram Bagian Timur</b>	<b>3 722,775</b>	<b>3 124,24</b>	<b>598,505</b>	<b>-</b>



Lanjutan Tabel/*Continued Table* 5.3.10

Kecamatan <i>Subdistrict</i>	Kondisi Hutan Mangrove (Ha) <i>Mangrove Forest Condition</i>			
	Luas <i>Area</i>	Baik <i>Good</i>	Rusak <i>Bad</i>	Reboisasi <i>Reboization</i>
(1)	(6)	(7)	(8)	(9)
Pulau Gorom	169	145	24	-
Kesui Watubela	18	14	4	-
Teor	9	7	2	-
Gorom Timur	107	99	8	-
Pulau Panjang	3 004	2 675	329	-
Seram Timur	565	556	9	-
Tutuk Tolu	84	79	5	-
Kilmury	98	79	19	-
Lian Vitu	90	86	4	-
Kian Darat	120	106	14	-
Werinama	96	93	3	-
Siwalalat	80	74	6	-
Bula	5 257	4 897	360	-
Bula Barat	77	65	12	-
Teluk Waru	75	64	11	-
<b>Seram Bagian Timur</b>	<b>9 849</b>	<b>9 039</b>	<b>810</b>	<b>-</b>

Lanjutan Tabel/Continued Table 5.3.10

Kecamatan Subdistrict	Kondisi Padang Lamun (Ha) Seagrass Condition			
	Luas Area	Baik Good	Rusak Bad	Reboisasi Reboization
(1)	(10)	(11)	(12)	(13)
Pulau Gorom	366	289	77	-
Kesui Watubela	54	50	4	-
Teor	60	56	4	-
Gorom Timur	68	59	9	-
Pulau Panjang	55	51	4	-
Seram Timur	75	71	4	-
Tutuk Tolu	71	65	6	-
Kilmury	69	64	5	-
Lian Vitu	111	87	24	-
Kian Darat	462	385	77	-
Werinama	112	101	11	-
Siwalalat	70	65	5	-
Bula	1 143	1 054	89	-
Bula Barat	86	65	21	-
Teluk Waru	80	69	11	-
<b>Seram Bagian Timur</b>	<b>2 882</b>	<b>2 531</b>	<b>351</b>	<b>-</b>

Sumber/Source: Dinas Perikanan Kabupaten Seram Bagian Timur/ Fishery Official of Seram Bagian Timur Regency

**Tabel 5.3.11** Jumlah Rumah Tangga Perikanan Budidaya Menurut Kecamatan dan Jenis Budidaya di Kabupaten Seram Bagian Timur, 2020  
**Number of Aquaculture Household by Subdistrict and Aquaculture Types in Seram Bagian Timur Regency, 2020**

Kecamatan Subdistrict	Budidaya Laut Marine Culture	Tambak Brackish Water Pond	Kolam Fresh Water Pond	Keramba Cage	Jaring Apung Floating Cage Net	Sawah Paddy Field
(1)	(2)	(3)	(4)	(5)	(6)	(7)
Pulau Gorom	236	-	-	-	15	-
Kesui Watubela	-	-	-	-	-	-
Teor	-	-	-	-	20	-
Gorom Timur	-	-	-	-	-	-
Pulau Panjang	-	-	-	-	14	-
Seram Timur	25	-	-	-	24	-
Tutuk Tolu	-	-	-	-	10	-
Kilmury	-	-	-	-	-	-
Lian Vitu	-	-	-	-	-	-
Kian Darat	-	-	-	-	-	-
Werinama	-	-	10	-	-	-
Siwalalat	-	-	-	-	-	-
Bula	-	4	10	-	-	-
Bula Barat	25	20	87	-	-	-
Teluk Waru	20	-	-	-	25	-
<b>Seram Bagian Timur</b>	<b>306</b>	<b>24</b>	<b>107</b>	<b>-</b>	<b>109</b>	<b>-</b>

Sumber/Source: Dinas Perikanan Kabupaten Seram Bagian Timur/ Fishery Official of Seram Bagian Timur Regency

**Tabel 5.3.12** **Produksi Perikanan Budidaya Menurut Kecamatan dan Jenis Budidaya di Kabupaten Seram Bagian Timur (Ton), 2020**  
***Production of Aquaculture by Subdistrict and Aquaculture Types in Seram Bagian Timur Regency (Ton), 2020***

<b>Kecamatan Subdistrict</b>	<b>Budidaya Laut Marine Culture</b>	<b>Tambak Brackish Water Pond</b>	<b>Kolam Fresh Water Pond</b>	<b>Keramba Cage</b>	<b>Jaring Apung Floating Cage Net</b>	<b>Sawah Paddy Field</b>
(1)	(2)	(3)	(4)	(5)	(6)	(7)
Pulau Gorom	83,6	-	-	-	3,4	-
Kesui Watubela	-	-	-	-	-	-
Teor	-	-	-	-	4,72	-
Gorom Timur	-	-	-	-	-	-
Pulau Panjang	-	-	-	-	3,4	-
Seram Timur	0	-	-	-	7,27	-
Tutuk Tolu	-	-	-	-	-	-
Kilmury	-	-	-	-	-	-
Lian Vitu	-	-	-	-	-	-
Kian Darat	-	-	-	-	-	-
Werinama	-	-	0,53	-	-	-
Siwalalat	-	-	-	-	-	-
Bula	-	1,42	0,66	-	-	-
Bula Barat	0,8	1,26	12,07	-	-	-
Teluk Waru	0	-	-	-	7,44	-
<b>Seram Bagian Timur</b>	<b>84,4</b>	<b>2,68</b>	<b>13,26</b>	<b>-</b>	<b>26,23</b>	<b>-</b>

Sumber/Source: Dinas Perikanan Kabupaten Seram Bagian Timur/ Fishery Official of Seram Bagian Timur Regency

**Tabel 5.3.13** **Produksi dan Nilai Produksi Perikanan Budidaya Menurut Jenis Ikan dan Rumput Laut di Kabupaten Seram Bagian Timur, 2020**  
***Production of Aquaculture by Subdistrict and Aquaculture Types in Seram Bagian Timur Regency, 2020***

<b>Jenis Ikan</b> <i>Fishes</i>	<b>Produksi (ton)</b> <i>Production</i>	<b>Nilai Produksi (Rp 000)</b> <i>Production Value</i>
(1)	(2)	(3)
Ikan Mas	1,54	69 570
Ikan Mujair	2,74	54 800
Ikan Nila	2,8	70 200
Ikan Lele	2,55	38 370
Ikan Bandeng	0,65	13 040
Ikan Gurame	0,61	12 300
Rumput Laut	84,4	422 394
Hasil Lainnya	31,21	3 416 305
<b>Seram Bagian Timur</b>	<b>126,5</b>	<b>4 096 979</b>

Sumber/Source: Dinas Perikanan Kabupaten Seram Bagian Timur/ *Fishery Official of Seram Bagian Timur Regency*

**5.4 KEHUTANAN  
FORESTRY**

**Tabel 5.4.1 Luas Kawasan Hutan dan Perairan Menurut Kecamatan di Kabupten Seram Bagian Timur (hektar), 2020**  
*Forest and Inland Water Area by Subdistrict in Seram Bagian Timur Regency (hectare), 2020*

Kecamatan Subdistrict	APL*	Fungsi Penggunaan						Jumlah
		Danau	HL*	HP*	HPK*	HPT*	KSA/ KPA*	
(1)	(2)	(3)	(4)	(5)	(6)	(7)	(8)	(9)
Pulau Gorom	1 069	-	1 243	-	3 099	-	-	4 342
Kesui Watubela	2 227	-	1 437	-	-	-	-	1 437
Teor	1 075	-	1 151	-	-	-	-	1 151
Gorom Timur	332	-	2 132	-	3 704	-	-	5 836
Pulau Panjang	267	-	436	-	1 294	-	-	1 730
Seram Timur	289	-	2 188	11	68 535	-	-	70 734
Tutuk Tolu	282	-	457	547	12	1 040	-	2 056
Kilmury	13 983	-	12 785	400	-	-	-	13 185
Lian Vitu	-	-	3 646	-	-	-	-	3 646
Kian Darat	7 829	-	-	316	6	-	-	322
Werinama	2 898	-	-	-	-	-	-	-
Siwalalat	4 638	-	11 492	-	-	1 368	-	12 860
Bula	15 296	-	67 063	14 830	4 959	251 848	1 216	339 916
Bula Barat	10 898	-	2 066	11 059	10 351	-	-	23 476
Teluk Waru	3 396	15	1 784	-	23 909	6 812	-	32 520
<b>Seram Bagian Timur</b>	<b>64 479</b>	<b>15</b>	<b>107 880</b>	<b>27 163</b>	<b>115 869</b>	<b>261 068</b>	<b>1 216</b>	<b>513 211</b>

Catatan/Note: \* APL = Areal Penggunaan lain  
 HL = Hutan Lindung  
 HP = Hutan Produksi  
 HPT = Hutan Produksi Terbatas  
 HPK = Hutan Produksi yang dapat dikonsersi  
 KPA/KSA = Kawasan Konservasi, Kawasan Pelestarian Alam/Kawasan Suaka Alam

Sumber/Source: UPTD. Dinas Kehutanan Provinsi Maluku/ Forestry Official of Maluku Province in Seram Bagian Timur Regency

## 5.5 PETERNAKAN LIVESTOCK

**Tabel 5.5.1** Populasi Ternak Menurut Kecamatan dan Jenis Ternak di Kabupaten Seram Bagian Timur (Ekor), 2020  
*Livestock Population by Subdistrict and Kind of Livestock in Seram Bagian Timur Regency, 2020*

Kecamatan Subdistrict	Sapi Perah Dairy Cattle	Sapi Potong Beef Cattle	Kerbau Buffalo	Kuda Horse	Kambing Goat	Domba Sheep	Babi Pig
(1)	(2)	(3)	(4)	(5)	(6)	(7)	(8)
Pulau Gorom	-	15	-	-	1 518	-	-
Kesui Watubela	-	-	-	-	542	-	-
Teor	-	-	-	-	776	-	-
Gorom Timur	-	-	-	-	795	-	-
Pulau Panjang	-	-	-	-	301	-	-
Seram Timur	-	27	-	-	1 220	-	-
Tutuk Tolu	-	117	-	-	618	-	-
Kilmury	-	475	-	-	1 299	-	-
Lian Vitu	-	81	-	-	490	-	-
Kian Darat	-	160	-	-	600	-	-
Werinama	-	324	-	-	2 483	-	-
Siwalalat	-	340	-	5	964	-	-
Bula	-	850	-	5	742	-	-
Bula Barat	-	5 120	-	-	323	-	-
Teluk Waru	-	330	-	-	176	-	-
<b>Seram Bagian Timur</b>	<b>-</b>	<b>7 839</b>	<b>-</b>	<b>10</b>	<b>12 847</b>	<b>-</b>	<b>-</b>

Sumber/Source: Dinas Pertanian Kabupaten Seram Bagian Timur/ Agriculture Official of Seram Bagian Timur Regency

**Tabel 5.5.2** **Populasi Unggas Menurut Kecamatan dan Jenis Unggas di Kabupaten Seram Bagian Timur (Ekor), 2020**  
***Poultry Population by Subdistrict and Kind of Poultry in Seram Bagian Timur Regency, 2020***

<b>Kecamatan Subdistrict</b>	<b>Ayam Kampung Native Chicken</b>	<b>Ayam Petelur Layer</b>	<b>Ayam Potong Broiler</b>	<b>Itik/ Itik Manila Duck/Muscovu Duck</b>
(1)	(2)	(3)	(4)	(5)
Pulau Gorom	2 050	-	-	-
Kesui Watubela	3 764	-	-	-
Teor	1 345	-	-	-
Gorom Timur	2 009	-	-	496
Pulau Panjang	328	-	-	-
Seram Timur	1 099	-	-	-
Tutuk Tolu	1 356	-	-	-
Kilmury	1 871	-	-	-
Lian Vitu	381	-	-	-
Kian Darat	318	-	-	353
Werinama	2 997	-	-	-
Siwalalat	1 982	-	-	-
Bula	4 594	380	-	763
Bula Barat	3 812	-	-	1 624
Teluk Waru	1 483	-	-	-
<b>Seram Bagian Timur</b>	<b>29 389</b>	<b>380</b>	<b>-</b>	<b>3 236</b>

Sumber/Source: Dinas Pertanian Kabupaten Seram Bagian Timur/ Agriculture Official of Seram Bagian Timur Regency



# 06

## INDUSTRI, PERTAMBANGAN, DAN ENERGI *INDUSTRY, MINING, AND ENERGY*

**Produksi** listrik tahun 2020  
sebesar **22.554.361 kWh**  
dan **terjual** sebanyak **92,72%**  
untuk **20.914 pelanggan**





**PENJELASAN TEKNIS****TECHNICAL NOTES**

- |  |   |
|--|---|
| <p>1. Pengumpulan data industri besar dan sedang dilakukan melalui Survei Industri Besar dan Sedang yang dilaksanakan setiap tahun secara lengkap (sensus) sejak tahun 1975. Survei Industri Besar dan Sedang mencakup semua perusahaan industri yang mempunyai tenaga kerja 20 orang atau lebih dengan menggunakan kuesioner II A.</p>  | <p>1. <i>Data collection of large and medium scale manufacturing is conducted through The Large and Medium Manufacturing Establishment Survey that has been done annually for all industries (census) since 1975. Large and Medium Manufacturing Establishment Survey covers all manufactures/industries with 20 workers or more by questionnaire IIA.</i></p>  |
| <p>2. Klasifikasi industri yang digunakan dalam survei ini berdasar kepada Klasifikasi Baku Lapangan Usaha Indonesia (KBLI). KBLI adalah klasifikasi lapangan usaha yang berdasar kepada International Standard Industrial Classification of All Economic Activities (ISIC) revisi 4 yang telah disesuaikan dengan kondisi Indonesia.</p>  | <p>2. <i>The industrial classification adopted in this survey refers to the Klasifikasi Baku Lapangan Usaha Indonesia (KBLI). KBLI is classification of economic activities based on the International Standard Industrial Classification of All Economic Activities (ISIC rev 4) that has been modified according to the local condition in Indonesia.</i></p> |
| <p>3. Industri manufaktur adalah suatu kegiatan ekonomi yang melakukan kegiatan mengubah suatu barang dasar secara mekanis, kimia, atau dengan tangan sehingga menjadi barang jadi/setengah jadi, dan atau barang yang kurang nilainya menjadi barang yang lebih tinggi nilainya, dan sifatnya lebih dekat kepada pemakai akhir. Termasuk dalam kegiatan ini adalah jasa industri dan pekerjaan perakitan.</p> | <p>3. <i>Manufacturing industry is defined as an economic activity processing basic goods mechanically, chemicals or manually into final or intermediate goods. It is also defined as processing of lower value goods into higher value goods as final or intermediate products. The activities also include services for manufacturing and assembling.</i></p> |
| <p>4. Jasa industri adalah kegiatan</p>  | <p>4. <i>Services for manufacturing is</i></p>  |

industri yang melayani keperluan pihak lain. Pada kegiatan ini bahan baku disediakan oleh pihak lain sedangkan pihak pengolah hanya melakukan pengolahannya dengan mendapat imbalan sebagai balas jasa (upah maklon).

*defined as a manufacturing activity which serving other manufacturing establishments. In this case, raw materials are supplied by others while the workers are paid as a compensation for processing raw materials.*

5. Perusahaan atau usaha industri adalah suatu unit (kesatuan) usaha yang melakukan kegiatan ekonomi, bertujuan menghasilkan barang atau jasa, terletak pada suatu bangunan atau lokasi tertentu, dan mempunyai catatan administrasi tersendiri mengenai produksi dan struktur biaya serta ada seorang atau lebih yang bertanggung jawab atas usaha tersebut.
  6. Industri manufaktur dikelompokkan ke dalam 4 golongan berdasarkan banyaknya pekerja, yaitu: industri besar (100 orang pekerja atau lebih), industri sedang/menengah (20–99 orang pekerja), industri kecil (5–19 orang pekerja), dan industri mikro (1–4 orang pekerja).
  7. Pelanggan adalah individu atau kelompok, baik rumah tangga, perusahaan atau institusi non profit yang membeli air bersih dari perusahaan air bersih.
  8. Air disalurkan adalah volume air bersih dari perusahaan air bersih.
5. *A manufacturing establishment is defined as a production unit engaged in economic activity, producing goods or services, located in a building or in a certain location, keeping a business record concerning the production and cost structure, and having a person or more that are responsible to those activities.*
  6. *Manufacturing industries are categorized into four groups, based on the number of employees: large scale manufacturing (100 employees or more), medium scale manufacturing (20–99 employees), small scale manufacturing (5–19 employees), and micro industry (1–4 employees).*
  7. *Customers are individuals or groups, whether household, company or non-profit institutions that buy water supply from water supply establishment.*
  8. *Distributed-water is volume of water from water supply establishment.*

**ULASAN**

Tahun 2020 listrik yang diproduksi sebesar 22.554.361 kWh dengan total listrik terjual 20.912.001 kwh atau sebesar 92,72 %.

Jumlah pelanggan listrik di Kabupaten Seram Bagian Timur tahun 2020 sebanyak 20.914 pelanggan. Kecamatan yang memiliki pelanggan terbanyak adalah Kecamatan Bula yaitu 10.049 pelanggan atau 48,05% dari total keseluruhan pelanggan yang tercatat.

**DESCRIPTION**

*In 2020 PLN produced 22.554.361 kWh and as much as 20.912.001 kWh has been sold or 92,72%.*

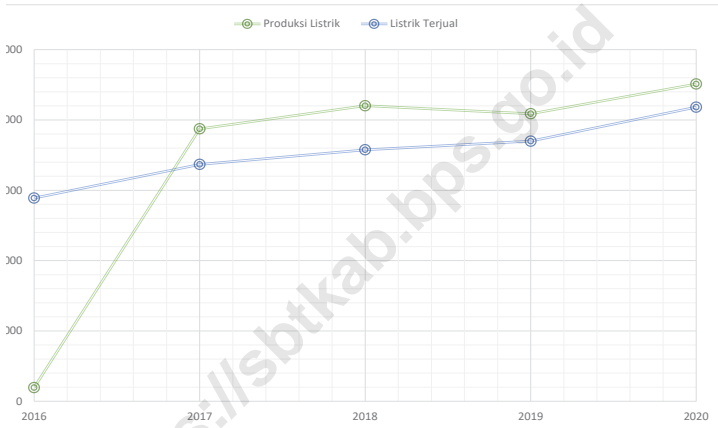
*Number of Electricity Customers in Seram Bagian Timur Regency in 2020 are 20.914 customers. The most customers came from Bula Subdistrict with 10.049 customers or 48,05% from the total.*

<https://sbt.kab.bps.go.id>



**Gambar** 6.1  
**Figures**

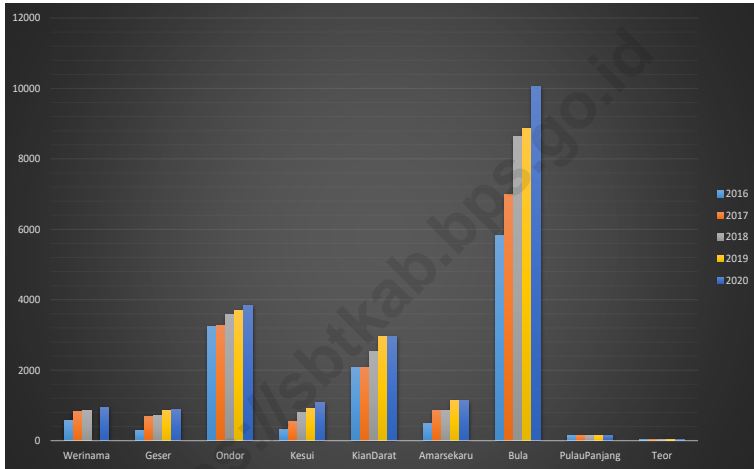
**Produksi dan Listrik Terjual PT. PLN (Persero) pada Cabang/Ranting PLN di Kabupaten Seram Bagian Timur (kWh), 2016-2020**  
**Production and Electricity Sold of PT. PLN (Persero) at PLN Branch in Seram Bagian Timur Regency (kWh), 2016-2020**



Sumber/Source : PT. PLN (Persero) Unit Layanan Bula/ PT. PLN (Persero) of Bula Branch

**Gambar** 6.2  
**Figures**

**Jumlah Pelanggan Listrik Menurut Kecamatan pada Cabang/Ranting PLN di Kabupaten Seram Bagian Timur, 2016–2020**  
**Number of Electricity Customers by Subdistrict at PLN Branch in Seram Bagian Timur Regency, 2016–2020**



Sumber/Source : PT. PLN (Persero) Unit Layanan Bula/ PT. PLN (Persero) of Bula Branch



**Tabel**  
**Table** 6.1

**Daya Terpasang, Produksi, dan Distribusi Listrik PT. PLN (Persero) pada Cabang/Ranting PLN di Kabupaten Seram Bagian Timur, 2016-2020**  
***Installed Electricity Power, Production, and Distribution of PT. PLN (Persero) at PLN Branch in Seram Bagian Timur Regency, 2016-2020***

Tahun Years	Daya Terpasang <i>Installed Electricity Power</i> (KW)	Produksi Listrik <i>Electricity Production</i> (KWh)	Listrik Terjual <i>Electricity Sold</i> (KWh)	Dipakai Sendiri <i>Own Used</i> (KWh)	Susut/Hilang <i>Shrinkage/Lost</i> (KWh)
(1)	(2)	(3)	(4)	(5)	(6)
2016	7 819 000	976 175	14 449 563	-	22,79
2017	8 019 000	19 371 710	16 838 100	221 290	13.08
2018	9 834 000	21 012 378	17 880 772	272 996	13.87
2019	9 839 400	20 444 461	18 491 893	319 766	9.76
2020	9 380 000	22 554 361	20 912 001	-	7.08

Sumber/Source: PT. PLN (Persero) Unit Layanan Bula/ PT. PLN (Persero) of Bula Branch

**Tabel**  
**Table 6.2****Jumlah Pelanggan Listrik Menurut Kecamatan pada Cabang/Ranting PLN di Kabupaten Seram Bagian Timur, 2016–2020**  
**Number of Electricity Customers by Subdistrict at PLN Branch in Seram Bagian Timur Regency, 2016–2020**

<b>Kecamatan Subdistrict</b>	<b>2016</b>	<b>2017</b>	<b>2018</b>	<b>2019</b>	<b>2020</b>
<b>(1)</b>	<b>(2)</b>	<b>(3)</b>	<b>(4)</b>	<b>(5)</b>	<b>(6)</b>
Werinama	560	827	860	N.A	931
Geser	299	673	707	857	885
Ondor	3 235	3 270	3 584	3 698	3 844
Kesui	315	530	785	915	1 074
Kian Darat	2 075	2 090	2 519	2 961	2 956
Amarsekaru	481	857	869	1 131	1 135
Bula	5 811	6 978	8 632	8 860	10 049
Pulau Panjang	147	147	147	147	147
Teor	40	40	40	40	40
<b>Sseram Bagian Timur</b>	<b>12 963</b>	<b>15 432</b>	<b>18 179</b>	<b>N.A</b>	<b>20 914</b>

Sumber/Source: PT. PLN (Persero) Unit Layanan Bula/ PT. PLN (Persero) of Bula Branch

07

**PARIWISATA  
TOURISM**

Terdapat **34** tempat **Wisata Alam**  
di SBT, tetapi sebagian besar  
belum ada pengelolanya



**PENJELASAN TEKNIS****TECHNICAL NOTES**

1. Wisatawan mancanegara (wisman) ialah setiap pengunjung yang mengunjungi suatu negara di luar tempat tinggalnya, didorong oleh satu atau beberapa keperluan tanpa bermaksud memperoleh penghasilan di tempat yang dikunjungi dan lamanya kunjungan tersebut tidak lebih dari satu tahun (12 bulan). Definisi ini mencakup 2 (dua) kategori wisatawan mancanegara, yaitu wisatawan turis dan excursionist.
  2. Wisatawan (turis) ialah setiap pengunjung seperti definisi di atas yang tinggal paling sedikit 24 jam, akan tetapi tidak lebih dari 1 (satu) tahun di tempat yang dikunjungi, dengan maksud antara lain: berlibur, rekreasi, olah raga, bisnis, menghadiri pertemuan, studi, dan kunjungan dengan alasan kesehatan.
  3. Excursionist ialah setiap pengunjung seperti definisi di atas yang tinggal kurang dari 24 jam di tempat yang dikunjungi (termasuk "Cruise passengers"). Cruise Passengers ialah setiap pengunjung yang tiba di suatu negara di mana mereka tidak menginap di akomodasi yang tersedia di negara tersebut, misalnya dengan kapal laut.
1. *An International Visitor is any person visiting a country other than his usual place of residence for any reason other than for earning income in the country visited, and the length of stay is no more than one year (12 months). This definition covers two categories of foreign visitors, namely tourist and excursionist.*
  2. *"Tourist" is any visitor staying for at least 24 hours, but no more than one year, in the country visited, with the intention of visiting, and for any of these purposes: Pleasure, recreation and sports, Business, visiting friends and relatives, missions, attending meetings, conferences, visit for health reasons and study.*
  3. *"Excursionist" is any visitor staying less than 24 hours in the country visited including, "Cruise Passengers"; i.e. visitors arriving in a country without staying in any accommodation available in the visited country.*

4. Rata-rata lama tinggal adalah rata-rata waktu tinggal wisatawan mancanegara di Indonesia untuk satu kali kunjungan.
  5. Usaha penyediaan akomodasi adalah usaha yang menyediakan pelayanan penginapan yang dapat dilengkapi dengan pelayanan pariwisata lainnya. Usaha penyediaan akomodasi dapat berupa hotel, vila, pondok wisata, bumi perkemahan, persinggahan karavan, dan akomodasi lainnya yang digunakan untuk tujuan pariwisata.
  6. Hotel adalah penyediaan akomodasi secara harian berupa kamar-kamar di dalam satu bangunan yang dapat dilengkapi dengan jasa pelayanan makan dan minum, kegiatan hiburan dan atau fasilitas lainnya. Hotel terdiri dari hotel berbintang dan hotel non- bintang.
  7. Hotel bintang adalah usaha penyediaan jasa pelayanan penginapan, makan minum serta jasa lainnya bagi umum dengan menggunakan sebagian atau seluruh bangunan. Usaha ini dikelola secara komersial serta memenuhi ketentuan persyaratan sebagai hotel bintang (termasuk berlian) yang ditetapkan dalam surat keputusan instansi yang membinanya. Misalnya hotel bintang lima, hotel bintang
4. *Average length of stay is the average stay duration of foreign visitor in Indonesia for one trip.*
  5. *Accommodation business is a business that provides specialty services that can be equipped with other tourism services. It includes hotel, villa, cottage, camping, caravan stop, and other accommodation that are used for tourism purposes.*
  6. *Hotel is a daily supply of accommodation rooms within a building which can be equipped with eating and drinking services, entertainment activities and/or other facilities. Hotel consists of a classified hotel and a non-classified hotel.*
  7. *A star hotel is the business of providing an accommodation, eating and drinking as well as other services for the public by using a building or a part of a building. It is managed commercially and meets specified requirements as a star hotel (including diamonds) set forth in the decree of fostering agency. For example, five star hotel, four star hotel, and so on.*

empat dan seterusnya.

8. Tingkat penghunian kamar hotel adalah persentase banyaknya malam kamar yang dihuni terhadap banyaknya malam kamar yang tersedia.
9. Rata-rata lamanya tamu menginap adalah banyaknya malam tempat tidur yang terpakai (malam tamu) dengan banyaknya tamu yang menginap di hotel atau akomodasi lainnya.
8. *Room occupancy rate is the number of room-nights occupied divided by the number of room-nights available, multiplied by 100 percent.*
9. *Average length of stay is the number of bed-nights used (guest night) divided by the number of guests coming to spend the night at the accommodation.*





**ULASAN**

Kabupaten Seram Bagian Timur sampai dengan tahun 2020 belum memiliki hotel berbintang.

Jumlah restoran/ rumah makan di Kabupaten Seram Bagian Timur tercatat sebanyak 73 restoran dan tidak semua kecamatan memiliki.

Jumlah objek pariwisata di Kabupaten Seam bagian Timur paling banyak yaitu obyak wisata historis/ sejarah dan hampir 50% terdapat di Kecamatan Pulau Gorom. Sayangnya obyak wisata yang ada di Kabupaten Seram Bagian Timur masih belum dikelola dengan optimal.

**DESCRIPTION**

*Until 2020, Seram Bagian Timur Regency don't have a star hotels.*

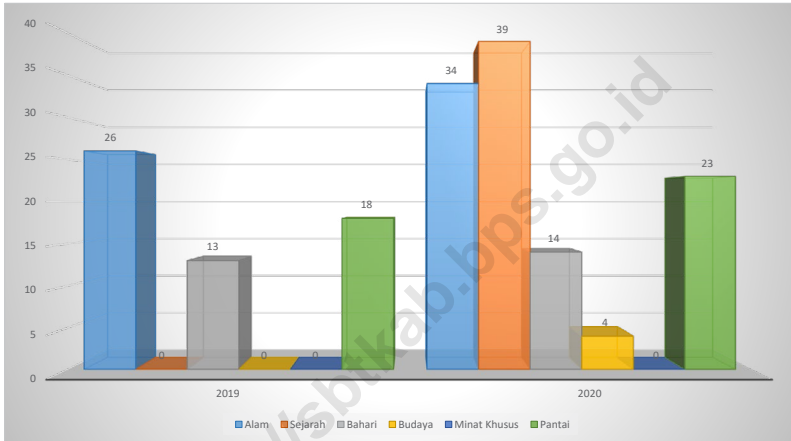
*Number of restaurant in Seram Bagian Timur Regency registered was 73 restaurant and only some subdistrict have it.*

*Most of Tourism object in Seram Bagian Timur Regency is historical tourism object and almost 50% of it in Pulau Gorom Subdistrict. Unfortunately most of tourism object in Seram Bagian Timur Regency still not optimally manage.*



**Gambar** 7.1  
**Figures**

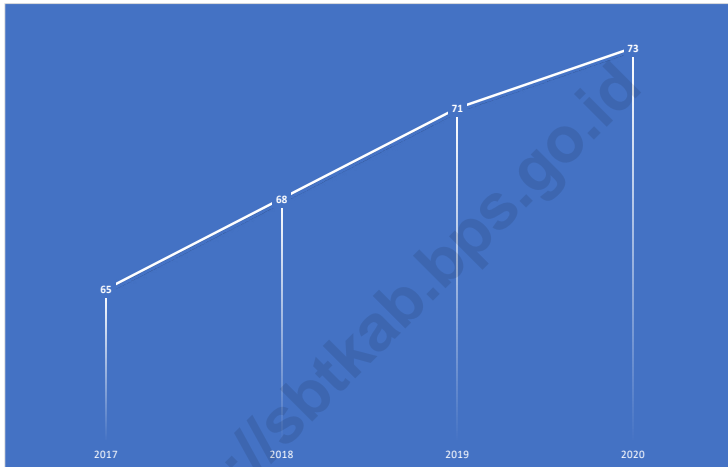
**Jumlah Objek Wisata Berdasarkan Klasifikasi di Kabupaten Seram Bagian Timur, 2019- 2020**  
**Number of Tourism Object Based on Classification in Seram Bagian Timur Regency, 2019-2020**



Sumber/Source : Dinas Pariwisata Kabupaten Seram Bagian Timur/Tourism Official of Seram Bagian Timur Regency

**Gambar** 7.2  
**Figures**

**Jumlah Rumah Makan/Restoran di Kabupaten Seram Bagian Timur, 2017–2020**  
**Number of Restaurants in Seram Bagian Timur Regency, 2017–2020**



Sumber/Source : Dinas Pariwisata Kabupaten Seram Bagian Timur/Tourism Official of Seram Bagian Timur Regency

**Tabel**  
**Table** 7.1**Jumlah Rumah Makan/Restoran Menurut Kecamatan di Kabupaten Seram Bagian Timur, 2017–2020**  
**Number of Restaurants by Subdistrict in Seram Bagian Timur Regency, 2017–2020**

Kecamatan Subdistrict	2017	2018	2019	2020
(1)	(2)	(3)	(4)	(5)
Pulau Gorom	15	15	15	15
Kesui Watubela	-	-	-	-
Teor	-	-	-	-
Gorom Timur	-	-	-	-
Pulau Panjang	-	-	-	-
Seram Timur	8	8	8	8
Tutuk Tolu	2	2	2	2
Kilmury	-	-	-	-
Lian Vitu	-	-	-	-
Kian Darat	-	-	-	-
Werinama	1	1	1	1
Siwalalat	-	-	-	-
Bula	35	36	39	41
Bula Barat	4	5	5	5
Teluk Waru	-	-	-	-
<b>Seram Bagian Timur</b>	<b>65</b>	<b>68</b>	<b>71</b>	<b>73</b>

Sumber/Source: Dinas Pariwisata Kabupaten Seram Bagian Timur/Tourism Official of Seram Bagian Timur Regency

**Tabel**  
**Table** 7.2**Nama Akomodasi, Alamat, Kamar, Tempat Tidur di  
Kabupaten Seram Bagian Timur, 2020**  
**Names of Accomodation, Address, Rooms, and Beds in Seram  
Bagian Timur Regency, 2020**

<b>Nama Akomodasi</b> <b>Names of Accomodation</b>	<b>Desa</b> <b>Villages</b>	<b>Kamar</b> <b>Rooms</b>	<b>Tempat Tidur</b> <b>Beds</b>
(1)	(2)	(3)	(4)
Penginapan Restu	Bula	8	10
Penginapan Damai	Bula	11	14
Penginapan Arema	Bula	29	33
Hotel Mutiara	Bula	26	30
Hotel Surya	Bula	30	34
Penginapan SS	Bula	18	18
Penginapan Rifa I	Bula	6	6
Penginapan Rifa II	Bula	7	7
Hotel Ahka	Bula	15	18
Penginapan Wuna Indah	Bula	18	18
Penginapan Delta	Bula	20	10
Penginapan Aurifan	Bula	12	12
Penginapan Rizki	Bula	5	5
Penginapan Aries	Bula	8	8
Penginapan Solo Terapung	Geser	8	10
Penginapan Cahaya Kasih	Geser	10	12
Penginapan Nusantara	Geser	8	10

Lanjutan Tabel/*Continued Table 7.2*

<b>Nama Akomodasi</b> <i>Names of Accomodation</i>	<b>Desa</b> <i>Villages</i>	<b>Kamar</b> <i>Rooms</i>	<b>Tempat Tidur</b> <i>Beds</i>
(1)	(2)	(3)	(4)
Penginapan Dua Saudara	Geser	6	8
Penginapan Putri Sembilan	Werinama	4	4
Pondok Wisata Alhidayah	Werinama	3	3
Penginapan Damai	Pulau Gorom	10	10
Penginapan Penti	Kesui	8	8

Sumber/*Source*: Dinas Pariwisata Kabupaten Seram Bagian Timur/*Tourism Official of Seram Bagian Timur Regency*

**Tabel**  
**Table** 7.3**Nama Akomodasi Berdasarkan Klasifikasi di Kabupaten  
Seram Bagian Timur, 2020**  
*Names of Accommodation Based on Classification in Seram  
Bagian Timur Regency, 2020*

Nama Akomodasi <i>Names of Accommodation</i>	Klasifikasi/ <i>Classification</i>			
	Penginapan/ <i>Inn</i>	Nonbintang	Bintang I	Bintang II
(1)	(2)	(3)	(4)	(5)
Penginapan Restu	v	-	-	-
Penginapan Damai	v	-	-	-
Penginapan Arema	v	-	-	-
Hotel Mutiara	v	-	-	-
Hotel Surya	v	-	-	-
Penginapan SS	v	-	-	-
Penginapan Rifa I	v	-	-	-
Penginapan Rifa II	v	-	-	-
Hotel Ahka	v	-	-	-
Penginapan Wuna Indah	v	-	-	-
Penginapan Delta	v	-	-	-
Penginapan Aurifan	v	-	-	-
Penginapan Rizki	v	-	-	-
Penginapan Aries	v	-	-	-
Penginapan Solo Terapung	v	-	-	-
Penginapan Cahaya Kasih	v	-	-	-
Penginapan Nusantara	v	-	-	-



Lanjutan Tabel/*Continued Table 7.3*

Nama Akomodasi <i>Names of Accomodation</i>	Klasifikasi/ <i>Classification</i>			
	Penginapan/ <i>Inn</i>	Nonbintang	Bintang I	Bintang II
(1)	(2)	(3)	(4)	(5)
Penginapan Dua Saudara	√	-	-	-
Penginapan Putri Sembilan	√	-	-	-
Pondok Wisata Alhidayah	√	-	-	-
Penginapan Damai	√	-	-	-
Penginapan Penti	√	-	-	-

Sumber/*Source*: Dinas Pariwisata Kabupaten Seram Bagian Timur/*Tourism Official of Seram Bagian Timur Regency*

**Tabel**  
**Table** 7.4**Jumlah Objek Wisata di Kabupaten Seram Bagian Timur,  
2019-2020**  
**Number of Tourism Object in Seram Bagian Timur Regency,  
2019-2020**

Kecamatan Subdistrict	Alam Nature	Sejarah Historical	Bahari Marine	Budaya Culture	Minat Khusus Special Interest	Pantai Beach
(1)	(2)	(3)	(4)	(5)	(6)	(7)
Pulau Gorom	4	15	2	-	-	6
Kesui Watubela	1	-	3	-	-	-
Teor	-	-	1	-	-	-
Gorom Timur	-	-	1	-	-	1
Pulau Panjang	-	-	-	-	-	1
Seram Timur	7	5	3	-	-	3
Tutuk Tolu	2	7	1	1	-	-
Kilmury	4	1	-	-	-	5
Lian Vitu	3	6	-	3	-	-
Kian Darat	2	1	1	-	-	-
Werinama	6	2	-	-	-	3
Siwalalat	2	-	-	-	-	-
Bula	-	-	-	-	-	3
Bula Barat	-	-	1	-	-	1
Teluk Waru	3	2	1	-	-	-
<b>Seram Bagian Timur</b>	<b>34</b>	<b>39</b>	<b>14</b>	<b>4</b>	<b>-</b>	<b>23</b>
<b>2019</b>	<b>26</b>	<b>-</b>	<b>13</b>	<b>-</b>	<b>-</b>	<b>18</b>

Sumber/Source: Dinas Pariwisata Kabupaten Seram Bagian Timur/Tourism Official of Seram Bagian Timur Regency

**Tabel**  
**Table** 7.5

**Nama Objek Wisata Berdasarkan Klasifikasi di Kabupaten  
Seram Bagian Timur, 2020**  
*Names of Tourism Object Based on Classification in Seram  
Bagian Timur Regency, 2020*

<b>Nama Objek Wisata</b> <i>Names of Tourism Object</i>	<b>Kecamatan</b> <i>Subdistrict</i>	<b>Desa</b> <i>Villages</i>	<b>Jenis</b> <i>Types</i>	<b>Pengelola</b> <i>Business</i>
(1)	(2)	(3)	(4)	(5)
Pantai Gumumae	Bula	Sesar	Pantai	Pemda
Pantai Englas	Bula	Englas	Pantai	-
Pantai Wai Hul	Bula	Bula Air	Pantai	Swasta
Karang Bays	Bula Barat	Hote	Pantai	-
Pantai Banggoi	Bula Barat	Banggoi	Pantai	-
Air Panas Nif	Teluk Waru	Dawang	Alam	-
Pulau Parang	Teluk Waru	Namalena	Bahari	-
Air Terjun	Teluk Waru	Belis	Alam	-
Pulau Akat	Tutuk Tolu	Kilbat	Bahari	Pemda
Gunung Ketemu Jodo	Tutuk Tolu	Bati Sagey	Alam	-
Goa Air Kian	Tutuk Tolu	Kian	Alam	-
Air Terjun Walteba	Werinama	Werinama	Alam	-
Pantai Tanjung Tobo	Werinama	Tobo	Pantai	-
Kaki Air Bobot	Werinama	Bemo	Pantai	-
Goa Marsego	Werinama	Hatumeten	Alam	-
Danau Hatumeten	Werinama	Hatumeten	Alam	-
Air Terjun Sakai	Werinama	Batuasa	Alam	-
Pantai Waihanun Sutra	Werinama	Werinama	Pantai	-
Danau Waitok	Werinama	Werinama	Alam	-
Waikaba Batu Kristal	Werinama	Werinama	Alam	-

Lanjutan Tabel/Continued Table 7.5

<b>Nama Objek Wisata Names of Tourism Object</b>	<b>Kecamatan Subdistrict</b>	<b>Desa Villages</b>	<b>Jenis Types</b>	<b>Pengelola Business</b>
(1)	(2)	(3)	(4)	(5)
Kapal Pica	Siwalalat	Atiahu	Alam	-
Pantai Sarwa	Siwalalat	Atiahu	Pantai	-
Air Terjun Waitahut	Siwalalat	Atiahu	Alam	-
Air Terjun Waiwas	Siwalalat	Atiahu	Alam	-
Danau Samos	Kian Darat	Kian Darat	Alam	-
Gunung Bati	Kian Darat	Kian Darat	Alam	-
Pulau Madoran	Kian Darat	Kian Darat	Bahari	-
Goa Marsegu	Lian Vitu	Kwaos	Alam	-
Danau Tiungodarosi	Lian Vitu	Suru	Alam	-
Gunung Samin	Lian Vitu	Suru	Alam	-
Tanusang Bass	Seram Timur	Geser	Pantai	-
Pulau Nukus	Seram Timur	Kiltai	Bahari	-
Pulau Gofa	Seram Timur	Kilwaru	Bahari	-
Pulau Neden	Seram Timur	Kilwaru	Bahari	-
Gunung Booy	Seram Timur	Urung	Alam	-
Air Terjun	Seram Timur	Kwamor	Alam	-
Pantai Sumbawa	Kilmury	Sumbawa	Pantai	-
Air Terjun Bitorik	Kilmury	Bitorik	Alam	-
Batu Kapal	Kilmury	Kamar	Pantai	-
Batu Liang/Goa	Kilmury	Kumelan	Alam	-
Tanjung Adomama	Kilmury	Kilbon	Pantai	-
Pantai Undur	Kilmury	Undur	Pantai	-
Danau Afang	Kilmury	Undur	Alam	-

Lanjutan Tabel/*Continued Table 7.5*

<b>Nama Objek Wisata Names of Tourism Object</b>	<b>Kecamatan Subdistrict</b>	<b>Desa Villages</b>	<b>Jenis Types</b>	<b>Pengelola Business</b>
(1)	(2)	(3)	(4)	(5)
Batu Meja/Air Terjun	Kilmury	Affang	Alam	-
Pulau Koon	Pulau Gorom	Kataloka	Bahari	WWF
Pantai Suar Lean	Pulau Gorom	Amarsekaru	Pantai	-
Danau Sole	Pulau Gorom	Amarsekaru	Alam	Pemda
Pantai Suar Namalean	Pulau Gorom	Namalean	Pantai	-
Goa Arseol	Pulau Gorom	Amarsekaru	Alam	-
Pantai Keter	Pulau Gorom	Kataloka	Pantai	Desa
Danau Agar-Agar	Pulau Gorom	Wawasa	Alam	-
Pantai Hea	Pulau Gorom	Kataloka	Pantai	-
Gioa Arunin	Pulau Gorom	Amarsekaru	Alam	-
Pantai Tauri	Pulau Gorom	marsekaru	Pantai	-
Tanjung Nama	Pulau Gorom	Sera	Alam	-
Pantai Ehus	Pulau Gorom	Loko	Pantai	-
Pantai Pasir Panjang	Pulau Panjang	Wisalean	Pantai	-
Pantai Tanjung Oan	Gorom Timur	Kilkoda	Pantai	-
Pulau Olerang	Gorom Timur	Tinaru	Bahari	-
Pulau Igar	Kesui Watubela	Lahema	Bahari	-
Pulau Baam	Kesui Watubela	Tamher Warat	Bahari	-
Pulau Kurkaf	Kesui Watubela	Tamher Timur	Bahari	-
Danau Owan Uttawarat	Kesui Watubela	Utta	Alam	-
Pulau Uran	Teor	Teor	Bahari	-

Sumber/*Source*: Dinas Pariwisata Kabupaten Seram Bagian Timur/*Tourism Official of Seram Bagian Timur Regency*

**Tabel**  
**Table** 7.6**Perkembangan Jumlah Pengunjung Objek Wisata di Kabupaten Seram Bagian Timur, 2015–2020**  
**Development of Visitor's Number of Tourism Object in Seram Bagian Timur Regency, 2015–2020**

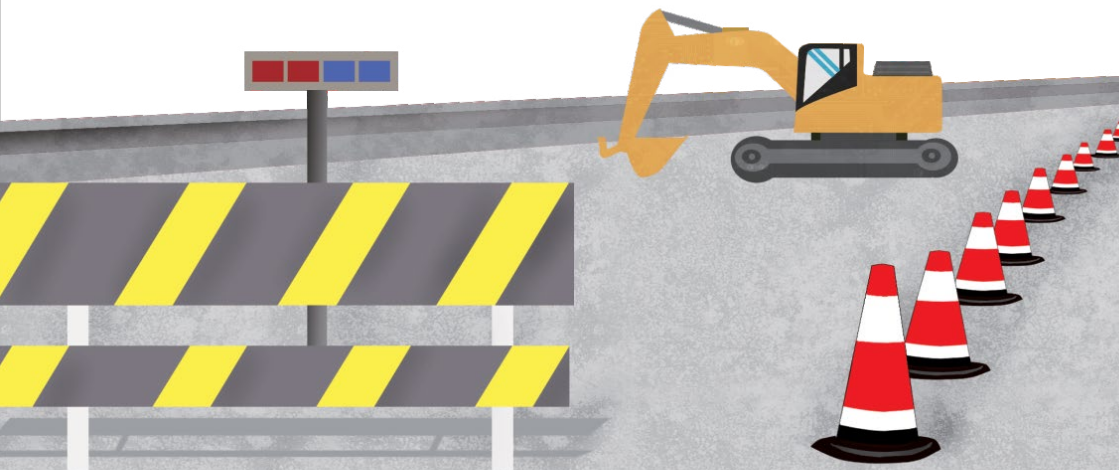
Nama Objek Wisata Name of Tourism Object	Jumlah Pengunjung Number of Visitors					
	2015	2016	2017	2018	2019	2020
(1)	(2)	(3)	(4)	(5)	(6)	(7)
Pantai Gumumae	2 453	3 344	5 325	4 937	6 973	4 673
Pantai Englas	-	-	-	-	-	-
Pulau Koon	-	-	-	-	-	-
Danau Sole	-	-	-	-	-	-

Sumber/Source: Dinas Pariwisata Kabupaten Seram Bagian Timur/Tourism Official of Seram Bagian Timur Regency

08

**TRANSPORTASI DAN KOMUNIKASI**  
**TRANSPORTATION AND COMMUNICATION**

Selama tahun 2018-2020  
**tidak ada penambahan panjang jalan.**  
Kondisi jalan yang **baik, rusak,**  
dan **rusak berat berkurang**  
menjadikan **kondisi jalan sedang**  
**bertambah.**







**PENJELASAN TEKNIS**

1. Kendaraan bermotor adalah setiap kendaraan yang digerakkan oleh peralatan teknik yang ada pada kendaraan tersebut, biasanya digunakan untuk angkutan orang atau barang di atas jalan raya selain kendaraan yang berjalan di atas rel. Kendaraan bermotor yang dicatat adalah semua jenis kendaraan kecuali kendaraan bermotor TNI/Polri dan Korps Diplomatik.
2. Mobil penumpang adalah setiap kendaraan bermotor yang dilengkapi dengan tempat duduk untuk sebanyak-banyaknya delapan orang, tidak termasuk tempat duduk untuk pengemudi, baik dilengkapi atau tidak dilengkapi bagasi.
3. Mobil bis adalah setiap kendaraan bermotor yang dilengkapi dengan tempat duduk untuk lebih dari delapan orang, tidak termasuk tempat duduk untuk pengemudi, baik dilengkapi atau tidak dilengkapi bagasi.
4. Mobil truk adalah setiap kendaraan bermotor yang digunakan untuk angkutan barang, selain mobil penumpang, mobil bus dan kendaraan bermotor roda dua.
5. Kunjungan kapal adalah kapal yang datang di pelabuhan baik

**TECHNICAL NOTES**

1. *Motor vehicles are any kind of vehicles motorized by machine set up in those vehicles, they are usually used for transporting peoples or goods on roads except vehicles moving along a railway line. The data cover all kinds of motor vehicles except those belong to Indonesia Army Force Indonesian State Police and Diplomatic Corps.*
2. *Passenger cars are any motor vehicles with no more than eight seats, excluding seat for driver, it can be with or without hoot.*
3. *Buses are large passenger cars having seats for more than eight passengers, excluding seat for driver, it can be with or without hoot.*
4. *Trucks are any motor vehicles used to transport goods excluding passenger cars, buses, and motorcycles.*
5. *Ship call is a ship arriving at a port either for mooring or berthing.*

untuk berlabuh di perairan maupun bersandar di dermaga.

- |   |  |
|---|--|
| <p>6. Gross Ton (GT) adalah volume ruangan kapal dalam m<sup>3</sup>, kecuali terowongan, lubang poros baling-baling, tempat jangkar, dan alas ganda.</p>   | <p>6. <i>Gross Ton (GT) is total volume of all room in a ship (m<sup>3</sup>), excluding the volume of tunnel, the axle of propellers, the anchor, and the chain locker.</i></p>   |
| <p>7. Kantor Pos adalah tempat pemberi pelayanan komunikasi tertulis dan atau surat elektronik, layanan paket, layanan logistik, layanan transaksi keuangan, dan layanan keagenan pos untuk kepentingan umum. Rumah pos berfungsi sama seperti kantor pos dan kantor pos pembantu, bedanya rumah pos biasanya terletak di daerah terpencil.</p> | <p>7. <i>Post Office is a service provider facility of written communication and or electronic mail, parcel service, logistics services, financial transaction services, and postal services to the public. Postal house has the same function as the post office and subsidiary of post office, the difference is that postal house is usually located in remote areas.</i></p> |
| <p>8. Telekomunikasi adalah setiap pemancaran, pengiriman dan atau penerimaan dari setiap informasi dalam bentuk tanda-tanda, isyarat, tulisan, gambar, suara dan bunyi melalui sistem kawat, optik, radio atau sistem elektromagnetik lainnya.</p>   | <p>8. <i>Telecommunication includes every transmitting, delivering and or receiving from every information of marking, signal, article, picture, sound and voice through strand of wire system, optic, radio or other electromagnetic system.</i></p>  |
| <p>9. Jaringan telekomunikasi adalah rangkaian perangkat telekomunikasi dan kelengkapannya yang digunakan dalam bertelekomunikasi.</p>  | <p>9. <i>Telecommunication network is peripheral network of telecommunication and its equipment used in the means of telecommunication.</i></p>  |

**ULASAN**

Perhubungan darat merupakan salah satu sektor yang cukup besar perannya dalam pembangunan. karena kontribusinya untuk menembus isolasi suatu daerah. Pembangunan akan semakin meningkat apabila lalu lintas perhubungan darat tidak mengalami hambatan, terutama dalam membawa hasil produksi dan bahan baku.

Panjang jalan di Kabupaten Seram Bagian Timur sejak tahun 2018-2020 masih sepanjang 647,54 kilometer. Jika dirinci menurut pengelolanya maka sebesar 13,90 persen diantaranya jalan negara, 23,69 persen jalan provinsi, dan sisanya 62,41 persen jalan kabupaten.

Jumlah penumpang pesawat Trigana Air tahun 2020 menurun bahkan sempat terhenti pada bulan mei dan Juni akibat pandemi Covid-19.

**DESCRIPTION**

*The road transportation sector play an important role in Seram Bagian Timur development. Development in this region will increasing sharply if the road transportation very succeeded to pierce isolation every region, principally to bring production result and mutual matter.*

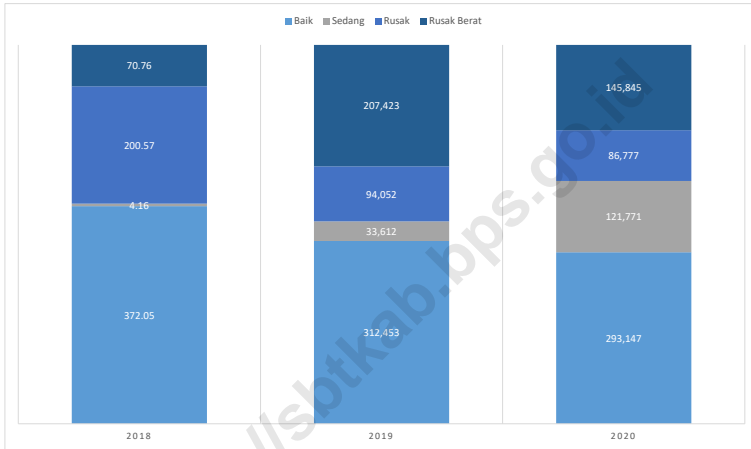
*In 2018-2020, the length of roads in Seram Bagian Timur Regency was 647,54 kilometers. With regard to the specification of the roads, it can be classified as follows: 13,90 percent is state road, 23,69 percent is provincial road, and 62,41 percent regency pality road.*

*Number of Trigana Air passenger has decreased due to Covid-19 pandemic and closed down for awhile in May and June.*



**Gambar** 8.1  
**Figures**

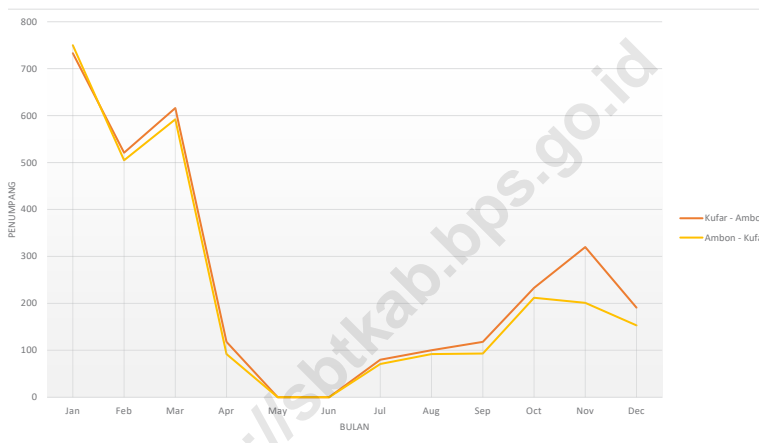
**Panjang Jalan Menurut Kondisi Jalan di Kabupaten Seram Bagian Timur (km), 2018–2020**  
***Length of Roads by Condition of Roads in Seram Bagian Timur Regency (km), 2018–2020***



Sumber/Source : Dinas Pekerjaan Umum dan Penataan Ruang Kabupaten Seram Bagian Timur/*Public Work and Spatial Planning Services of Seram Bagian Timur Regency*

**Gambar** 8.2  
**Figures**

**Jumlah Penumpang Pesawat Menurut Rute Penerbangan per Bulan di Kabupaten Seram Bagian Timur (km), 2020**  
**Number of Passenger bu Flight Routes per Month in Seram Bagian Timur Regency (km), 2020**



Sumber/Source : Kantor Trigana Air Bula/ Trigana Air Office of Bula

## 8.1 TRANSPORTASI TRANSPORTATION

**Tabel 8.1.1 Panjang Jalan<sup>1</sup> Menurut Tingkat Kewenangan Pemerintahan di Kabupaten Seram Bagian Timur (km), 2018–2020**  
*Length of Roads<sup>1</sup> by Level of Government Authority in Seram Bagian Timur Regency (km), 2018–2020*

<b>Tingkat Kewenangan Pemerintahan</b> <i>Level of Government Authority</i>	<b>2018</b>	<b>2019</b>	<b>2020</b>
(1)	(2)	(3)	(4)
Negara <sup>2</sup> /State <sup>2</sup>	90,00	90,00	90,00
Provinsi/Province	153,40	153,40	153,40
Kabupaten/Kota <i>Regency/Municipality</i>	404,14	404,14	404,14
<b>Jumlah/Total</b>	<b>647,54</b>	<b>647,54</b>	<b>647,54</b>

Catatan/Note: <sup>1</sup> Data tidak termasuk panjang jalan tol/*Excluding toll road*

<sup>2</sup> Berdasarkan Keputusan Menteri Pekerjaan Umum dan Perumahan Rakyat No. 248/KPTS/M/2015/*Based on Public Work and Public Housing Ministerial Decree No. 248/KPTS/M/2015*

Sumber/Source: Dinas Pekerjaan Umum dan Penataan Ruang Kabupaten Seram Bagian Timur/*Public Work and Spatial Planning Services of Seram Bagian Timur Regency*

**Tabel 8.1.2 Panjang Jalan Menurut Jenis Permukaan Jalan di Kabupaten Seram Bagian Timur (km), 2018–2020**  
**Table Length of Roads by Type of Road Surface in Seram Bagian Timur Regency (km), 2018–2020**

<b>Jenis Permukaan Jalan</b> <i>Type of Road Surface</i>	<b>2018</b>	<b>2019</b>	<b>2020</b>
(1)	(2)	(3)	(4)
Aspal/Paved	275,86	338,96	342,045
Tidak Diaspal/Non-Asphalt	196,94	162,05	167,591
Lainnya/Others	174,74	146,53	137,904
<b>Jumlah/Total</b>	<b>647,54</b>	<b>647.54</b>	<b>647.54</b>

Catatan/Note: ...

Sumber/Source: Dinas Pekerjaan Umum dan Penataan Ruang Kabupaten Seram Bagian Timur/*Public Work and Spatial Planning Services of Seram Bagian Timur Regency*



**Tabel 8.1.3** Panjang Jalan Menurut Kondisi Jalan di Kabupaten Seram Bagian Timur (km), 2018–2020  
**Table 8.1.3** Length of Roads by Condition of Roads in Seram Bagian Timur Regency (km), 2018–2020

Kondisi Jalan Condition of Roads	2018	2019	2020
(1)	(2)	(3)	(4)
Baik/Good	372,05	312,453	293,147
Sedang/Moderate	4,16	33,612	121,771
Rusak/Damage	200,57	94,052	86,777
Rusak Berat/Severely Damage	70,76	207,423	145,845
<b>Jumlah/Total</b>	<b>647,54</b>	<b>647,54</b>	<b>647,54</b>

Catatan/Note: ...

Sumber/Source: Dinas Pekerjaan Umum dan Penataan Ruang Kabupaten Seram Bagian Timur/Public Work and Spatial Planning Services of Seram Bagian Timur Regency

**Tabel 8.1.4** Jumlah Penumpang Pesawat Menurut Rute Penerbangan per Bulan di Kabupaten Seram Bagian Timur (km), 2020  
**Number of Passenger bu Flight Routes per Month in Seram Bagian Timur Regency (km), 2020**

Bulan Month	Rute Penerbangan Flight Routes	
	Kufar - Ambon	Ambon - Kufar
(1)	(2)	(3)
Januari/ January	733	750
Februari/ February	521	505
Maret/ March	616	592
April/ April	118	92
Mei/ May	-	-
Juni/ June	-	-
Juli/ July	80	71
Agustus/ August	100	92
September/ September	118	93
Oktober/ Oktober	233	212
November/ November	320	201
Desember/ Desember	191	153
<b>Jumlah/Total</b>	<b>3 030</b>	<b>2 761</b>

Catatan/Note: Jumlah penumpang menurun bahkan penerbangan terhenti bulan Mei dan Juni akibat pandemi Covid-19  
 Sumber/Source: Kantor Trigana Air Bula/ Trigana Air Office of Bula

**Tabel**  
**Table** 8.1.5

**Nama Pelabuhan dan Kedalamannya di Kabupaten Seram Bagian Timur (m), 2019**  
**Name of Harbors and The Deep of Harbors in Seram Bagian Timur Regency (m), 2019**

Kecamatan Subdistrict	Nama Pelabuhan Name of Harbor	Bahan Konstruksi Dermaga Material Construction of Pier	Ukuran Size	Kedalaman Depth	
				Pasang Tide	Surut Subsided
(1)	(2)	(#)	(4)	(5)	(6)
Bula	Pelabuhan Sesar	Beton	50 m	8 m	1 m
Seram Timur	Pelabuhan Geser	Beton	50 m	10 m	1 m
	Pelabuhan Penyeberangan ASDP	Beton	50 m	11 m	2 m
Tutuk Tolu	Pelabuhan Air Kasar	Beton	250 m	7 m	1 m
Kesui Watubela	Pelabuhan Kesui	Beton	50	9 m	1 m
Pulau Gorom	Pelabuhan Namalua	Beton	100 m	10 m	1 m
Gorom Timur	Pelabuhan Penyeberangan Kota Siri	Beton	60 m	10 m	1 m
Werinama	Pelabuhan Bemo	Beton	100 m	8 m	1 m
Lian Vitu	Pelabuhan Air Nanang				
Teor	Pelabuhan Teor				

Sumber/Source: Dinas Perhubungan Kabupaten Seram Bagian Timur/Transportation Official of Seram bagian Timur Regency

## 8.2 KOMUNIKASI COMMUNICATION

**Tabel 8.2.1** Jumlah Kantor Pos Pembantu Menurut Kecamatan di Kabupaten Seram Bagian Timur, 2017–2020  
*Number of Post Offices Subsidiaries by Subdistrict in Seram Bagian Timur Regency, 2017–2020*

Kecamatan Subdistrict	2017	2018	2019	2020
(1)	(2)	(3)	(4)	(5)
Pulau Gorom				
Kesui Watubela				
Teor				
Gorom Timur				
Pulau Panjang				
Seram Timur				
Tutuk Tolu				
Kilmury				
Lian Vitu				
Kian Darat				
Werinama				
Siwalalat				
Bula				
Bula Barat				
Teluk Waru				
<b>Seram Bagian Timur</b>	<b>3</b>	<b>3</b>	<b>3</b>	<b>3</b>

Sumber/Source: PT Pos Indonesia, Kantor Pos Bula/Indonesian Pos Company, Bula Branch Office

**Tabel**  
**Table** 8.2.2**Banyaknya Pos Dalam Negeri Yang Diterima dan Dikirim Melalui Kantor Pos Bula, 2020**  
**Number of Post Letter Which Accepted and Sent via Bula Post Office, 2020**

<b>Bulan</b> <b>Month</b>	<b>Diterima</b> <b>Received</b>	<b>Dikirim</b> <b>Delivered</b>
(1)	(2)	(3)
Januari/ <i>January</i>		
Februari/ <i>February</i>		
Maret/ <i>March</i>		
April/ <i>April</i>		
Mei/ <i>May</i>		
Juni/ <i>June</i>		
Juli/ <i>July</i>		
Agustus/ <i>August</i>		
September/ <i>September</i>		
Oktober/ <i>Oktober</i>		
November/ <i>November</i>		
Desember/ <i>Desember</i>		
<b>Jumlah/Total</b>	<b>14 830</b>	<b>1 185</b>

Sumber/Source: PT Pos Indonesia, Kantor Pos Bula/Indonesian Pos Company, Bula Branch Office

**Tabel** 8.2.3 **Banyaknya Wesel Yang Diterima dan Dikirim Melalui Kantor Pos Bula, 2020**  
**Number of Postal Rate Money Which Accepted and Sent via Bula Post Office, 2020**

<b>Bulan</b> <b>Month</b>	<b>Diterima</b> <b>Received</b>	<b>Dikirim</b> <b>Delivered</b>
(1)	(2)	(3)
Januari/ January		
Februari/ February		
Maret/ March		
April/ April		
Mei/ May		
Juni/ June		
Juli/ July		
Agustus/ August		
September/ September		
Oktober/ Oktober		
November/ November		
Desember/ Desember		
<b>Jumlah/Total</b>	<b>220</b>	<b>275</b>

Sumber/Source: PT Pos Indonesia, Kantor Pos Bula/Indonesian Pos Company, Bula Branch Office

**Tabel**  
**Table** 8.2.4**Kapasitas Sentral Telepon Menurut Lokasi di Kabupaten Seram Bagian Timur, 2016-2020**  
**Central Telephone Capacity by Subdistrict in Seram Bagian Timur Regency, 2016-2020**

Kecamatan Subdistrict	2016	2017	2018	2019	2020
(1)	(2)	(#)	(4)	(5)	(6)
Pulau Gorom	-	-	-	-	-
Kesui Watubela	-	-	-	-	-
Teor	-	-	-	-	-
Gorom Timur	-	-	-	-	-
Pulau Panjang	-	-	-	-	-
Seram Timur	-	-	-	-	-
Tutuk Tolu	-	-	-	-	-
Kilmury	-	-	-	-	-
Lian Vitu	-	-	-	-	-
Kian Darat	-	-	-	-	-
Werinama	-	-	-	-	-
Siwalalat	-	-	-	-	-
Bula	280	350	550	1184	1 592
Bula Barat	-	-	-	-	-
Teluk Waru	-	-	-	-	-
<b>Seram Bagian Timur</b>	<b>280</b>	<b>350</b>	<b>550</b>	<b>1184</b>	<b>1 592</b>

Sumber/Source: Kantor Daerah Telekomunikasi Bula/ Telecommunication Regional Office of Bula





09

**PERBANKAN DAN KOPERASI  
BANKING AND COOPERATIVE**

Tahun 2019-2020  
jumlah koperasi di SBT sebanyak  
**140 koperasi aktif**  
terdiri dari jenis koperasi KUD, KSU, KPN,  
KOPPAS, dan jenis koperasi lainnya



Sumber : Dinas Koperasi, Perindustrian, dan Perdagangan Kab. SBT



**PENJELASAN TEKNIS****TECHNICAL NOTES**

- |   |   |
|---|---|
| <p>1. Data perkoperasian bersumber dari Dinas Koperasi, Perindustrian, Dan Usaha Kecil dan Menengah. Data koperasi yang disajikan meliputi:</p> <ol style="list-style-type: none"> <li>a. Jumlah usaha koperasi</li> <li>b. Volume usaha koperasi</li> <li>c. Sisa hasil usaha</li> </ol> | <p>1. <i>Data for cooperatives are generated from Ministry of Cooperatives, Industries, and Small and Medium Enterprises. Types of cooperatives data include :</i></p> <ol style="list-style-type: none"> <li><i>a. Number of cooperatives</i></li> <li><i>b. Asset scale of cooperative</i></li> <li><i>c. Net profit</i></li> </ol> |
| <p>2. Koperasi adalah badan usaha yang beranggotakan orang, seorang atau badan hukum koperasi dengan melandaskan kegiatannya berdasarkan prinsip koperasi sekaligus sebagai gerakan ekonomi rakyat yang berdasar atas asas kekeluargaan</p>   | <p>2. <i>Cooperative is an establishment that its members are people or establishments with legal status of cooperative and its activities based on people economic movement.</i></p>   |
| <p>3. Sisa hasil usaha koperasi merupakan pendapatan koperasi yang diperoleh dalam satu tahun buku dikurangi dengan biaya, penyusutan, dan kewajiban lainnya termasuk pajak dalam tahun buku yang bersangkutan.</p>   | <p>3. <i>Net profit of cooperative is gross income in one year minus expenses, depreciation, and other liabilities including taxes in current year.</i></p>   |



**ULASAN****DESCRIPTION**

Ada banyak jenis koperasi yang beroperasi di Kabupaten Seram Bagian Timur. Pada Tahun 2020 ada :

*There are kinds of active cooperative in Seram Bagian Timur Regency. In 2020 are :*

KUD sebanyak 18 koperasi yang tersebar di 12 Kecamatan.

*18 cooperative of KUD that spread of 12 subdistrict.*

Koperasi jenis KSU adalah yang terbanyak, yakni 58 koperasi aktif yang tersebar di 14 kecamatan.

*KSU is the most known cooperative, there are 58 active cooperative in 14 subdistrict.*

KPN sebanyak 4 koperasi masing-masing satu tersebar di Kecamatan Seram Timur, Werinama, Bula, dan Bula Barat.

*KPN is amount 4 cooperative, each 1 cooperative in Seram Timur, Werinama, Bula, and Bula Barat Subdistrict.*

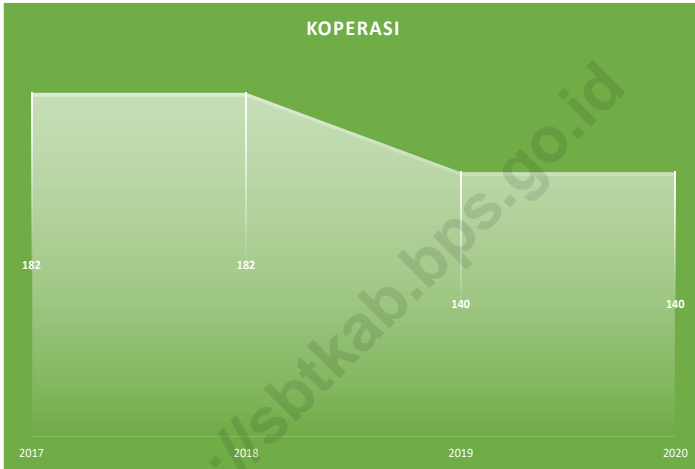
Terdaftar 1 KOPPAS yang berada di Kecamatan Seram Timur dan sebanyak 59 koperasi lainnya berada di seluruh wilayah kecamatan di Kabupaten Seram Bagian Timur.

*And 1 KOPPAS active in Seram Timur Subdistrict. The others 59 cooperative also operate in all subdistrict.*



**Gambar** 9.1  
**Figures**

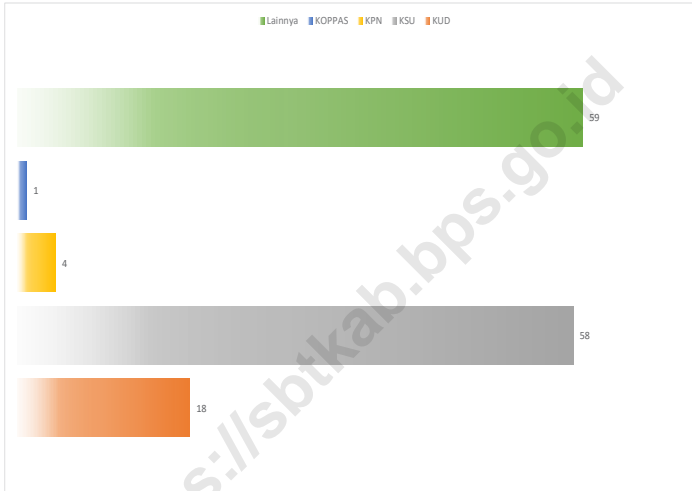
**Jumlah Koperasi Aktif di Kabupaten Seram Bagian Timur, 2017–2020**  
**Number of Active Cooperative in Seram Bagian Timur Regency, 2017–2020**



Sumber/Source : Dinas Koperasi Perindustrian dan Perdagangan Kab. Seram Bagian Timur/Industrial and Trading Official of Seram Bagian Timur Regency

**Gambar** 9.2  
**Figures**

**Jumlah Koperasi Menurut Jenis Koperasi di Kabupaten Seram Bagian Timur, 2020**  
**Number of Cooperative by Kind of Cooperative in Seram Bagian Timur Regency, 2020**



Sumber/Source : Dinas Koperasi Perindustrian dan Perdagangan Kab. Seram Bagian Timur/Industrial and Trading Official of Seram Bagian Timur Regency



## 9.1 PERBANKAN BANKING

**Tabel 9.1.1** Jumlah Kantor BPR Menururt Kelompok BPR di Kabupaten Seram Bagian Timur, 2016–2020  
*Number of BPR Office by BPR Groups in Seram Bagian Timur Regency, 2016–2020*

Tahun Years	KP	KC	KK
(1)	(2)	(3)	(4)
2016	-	1	-
2017	-	1	-
2018	-	1	-
2019	-	1	-
2020	-	1	-

Sumber/Source: Otoritas Jasa Keuangan/Financial Service Authority

**Tabel**  
**Table** 9.1.2

**Posisi Pinjaman yang Diberikan oleh Bank Perkreditan Rakyat (BPR) pada Kelompok BPR menurut Jenis Penggunaan Per Bulan di Kabupaten Seram Bagian Timur, 2020**

***BPR Loan Position to BPR Groups by Utilizing Per Month in Seram Bagian Timur Regency, 2020***

Bulan Month	Modal Kerja Capital of Labor		Investasi Investment		Konsumsi Consumption	
	Rekening	Nominal (Rp 000)	Rekening	Nominal (Rp 000)	Rekening	Nominal (Rp 000)
(1)	(2)	(3)	(4)	(5)	(6)	(7)
Januari/ January					759	67 152 642
Februari/ February	20	36 670			757	67 333 971
Maret/ March	25	31 860			766	68 935 739
April/ April	25	15 050			773	69 837 562
Mei/ May	10	4 465			775	69 918 045
Juni/ June	5	1 795			779	71 260 400
Juli/ July	5	865			787	72 859 275
Agustus/ August					785	73 457 277
September/ September					791	74 599 980
Oktober/ Oktober					797	75 557 171
November/ November					801	75 806 773
Desember/ Desember					805	76 297 974

Sumber/Source: Otoritas Jasa Keuangan/Financial Service Authority

**Tabel**  
**Table** 9.1.3

**Jumlah Pinjaman Rupiah Bank Umum Berdasarkan Skala Bisnis (UMKM/Non-UMKM) Per Bulan di Kabupaten Seram Bagian Timur, 2020**  
**Number of Banks Loan by Business Scale Per Month in Seram Bagian Timur Regency, 2020**

Bulan Month	UMKM		Non-UMKM	
	Rekening	Jumlah Laporan (Rp)	Rekening	Jumlah laporan (Rp)
(1)	(2)	(3)	(4)	(5)
Januari/ January	344	9 659 590 170	1 374	155 400 383 977
Februari/ February	350	9 661 091 236	1 386	157 183 601 408
Maret/ March	345	10 891 948 829	1 393	159 098 177 273
April/ April	338	10 299 694 728	1 404	161 389 293 592
Mei/ May	326	9 586 934 135	1 402	162 447 637 847
Juni/ June	323	8 605 168 015	1 409	163 886 008 687
Juli/ July	315	8 359 569 715	1 415	164 839 003 530
Agustus/ August	296	8 183 536 172	1 422	166 574 948 115
September/ September	293	8 510 290 388	1 436	169 044 056 801
Oktober/ Oktober	283	8 567 253 506	1 441	169 538 841 437
November/ November	288	8 443 989 978	1 444	171 518 549 841
Desember/ Desember	286	9 249 364 812	1 456	173 445 863 901

Sumber/Source: Otoritas Jasa Keuangan/Financial Service Authority

**Tabel**  
**Table 9.1.4****Posisi Pinjaman Rupiah Bank Umum pada UMKM Menurut Lapangan Usaha Per Bulan di Kabupaten Seram Bagian Timur, 2020**  
**Bank Loan Position to UMKM by Business Fields Per Month in Seram Bagian Timur Regency, 2020**

<b>Bulan Month</b>	<b>Pertanian, perburuan dan Kehutanan</b>	<b>Perikanan</b>	<b>Pertambangan dan Penggalian</b>	<b>Industri Pengolahan</b>
(1)	(2)	(3)	(4)	(5)
Januari/ <i>January</i>	-	39 166 657	-	56 825 477
Februari/ <i>February</i>	-	37 083 323	-	87 849 241
Maret/ <i>March</i>	-	35 347 380	-	89 429 160
April/ <i>April</i>	-	33 333 322	-	87 379 525
Mei/ <i>May</i>	-	31 249 988	-	80 453 584
Juni/ <i>June</i>	-	29 583 321	-	73 523 355
Juli/ <i>July</i>	-	27 499 987	-	71 591 463
Agustus/ <i>August</i>	-	25 472 360	-	65 073 178
September/ <i>September</i>	-	24 651 286	-	58 967 422
Oktober/ <i>Oktober</i>	-	21 706 349	-	52 859 011
November/ <i>November</i>	-	20 162 482	-	47 361 654
Desember/ <i>Desember</i>	-	17 252 412	-	41 755 758

Sumber/Source: Otoritas Jasa Keuangan/Financial Service Authority

**Tabel**  
**Table** 9.1.5

**Jumlah Rekening dan Nominal Giro, Tabungan, dan Deposito Bank Umum Per Bulan di Kabupaten Seram Bagian Timur, 2020**  
**Number of Account and Nominal of Giro, Saving, and Fixed Deposito in Bank Per Month in Seram Bagian Timur Regency, 2020**

Bulan Month	Giro Giro		Tabungan Saving		Deposito Fixed Deposito	
	Rekening	Nominal (juta Rp)	Rekening	Nominal (juta Rp)	Rekening	Nominal (juta Rp)
(1)	(2)	(3)	(4)	(5)	(6)	(7)
Januari/ January	7 440	1 040 488,64	155 244	664 630,86	564	130 272
Februari/ February	7 464	1 345 782,43	146 412	615 830,62	552	134 352
Maret/ March	7 560	1 005 159,70	140 424	626 152,41	552	134 772
April/ April	7 560	1 305 427,83	142 248	632 355,04	600	155 292
Mei/ May	7 572	1 705 880,86	143 508	669 545,62	636	178 512
Juni/ June	7 572	1 357 533,94	144 252	701 686,50	612	187 812
Juli/ July	7 560	1 102 345,37	146 628	621 050,30	588	182 412
Agustus/ August	7 584	2 148 956,29	155 472	713 234,68	588	182 832
September/ September	7 608	1 987 263,08	173 832	669 652,98	612	651 756
Oktober/ Oktober	7 620	1 821 382,38	177 000	697 007,90	588	632 856
November/ November	7 668	1 594 145,14	179 340	748 352,01	564	630 480
Desember/ Desember	7 680	1 124 629,75	179 520	872 297,95	624	181 680

Sumber/Source: Otoritas Jasa Keuangan/Financial Service Authority

## 9.2 KOPERASI COOPERATIVE

**Tabel 9.2.1** Jumlah Koperasi Aktif Menurut Kecamatan di Kabupaten Seram Bagian Timur, 2017–2020  
*Number of Active Cooperative by Subdistrict in Seram Bagian Timur Regency, 2017–2020*

Kecamatan Subdistrict	2017	2018	2019	2020
(1)	(2)	(3)	(4)	(5)
Pulau Gorom	27	27	24	24
Kesui Watubela	5	5	6	6
Teor	2	2	2	2
Gorom Timur	14	14	12	12
Pulau Panjang	2	2	2	2
Seram Timur	19	19	16	16
Tutuk Tolu	9	9	7	7
Kilmury	12	12	11	11
Lian Vitu	7	7	13	13
Kian Darat	5	5	5	5
Werinama	8	8	7	7
Siwalalat	4	4	5	5
Bula	49	49	16	16
Bula Barat	12	12	9	9
Teluk Waru	7	7	5	5
<b>Seram Bagian Timur</b>	<b>182</b>	<b>182</b>	<b>140</b>	<b>140</b>

Catatan/Note: Tahun 2019 berkurang karena banyak koperasi tutup

Sumber/Source: Dinas Koperasi Perindustrian dan Perdagangan Kab. Seram Bagian Timur/*Industrial and Trading Official of Seram Bagian Timur Regency*

**Tabel**  
**Table** 9.2.2**Jumlah Koperasi Menurut Jenis Koperasi dan Kecamatan di Kabupaten Seram Bagian Timur, 2020**  
**Number of Cooperative by Kind of Cooperative and Subdistrict in Seram Bagian Timur Regency, 2020**

Kecamatan Subdistrict	Jenis Koperasi/ Kind of Cooperative					Jumlah Total
	KUD	KSU	KPN	KOPPAS	Lainnya Other	
(1)	(2)	(3)	(4)	(5)	(6)	(7)
Pulau Gorom	4	10	-	-	10	24
Kesui Watubela	2	2	-	-	2	6
Teor	2	-	-	-	2	2
Gorom Timur	2	7	-	-	3	12
Pulau Panjang	-	1	-	-	1	2
Seram Timur	3	4	1	1	7	16
Tutuk Tolu	1	3	-	-	3	7
Kilmury	1	7	-	-	3	11
Lian Vitu	1	6	-	-	6	13
Kian Darat	1	2	-	-	2	5
Werinama	1	3	1	-	2	7
Siwalalat	-	4	-	-	1	5
Bula	1	4	1	-	10	16
Bula Barat	1	2	1	-	5	9
Teluk Waru	-	1	-	-	4	5
<b>Seram Bagian Timur</b>	<b>18</b>	<b>58</b>	<b>4</b>	<b>1</b>	<b>59</b>	<b>140</b>

Sumber/Source: Dinas Koperasi Perindustrian dan Perdagangan Kab. Seram Bagian Timur/Industrial and Trading Official of Seram Bagian Timur Regency





10

**PENGELUARAN PENDUDUK  
POPULATION EXPENDITURE**

**57,86%** pengeluaran  
perkapita per bulan  
digunakan untuk belanja **makanan**,  
sisanya belanja non-makanan





**PENJELASAN TEKNIS****TECHNICAL NOTES**

- |  |  |
|--|--|
| <p>1. Kegiatan pengumpulan data sosial dan ekonomi yang dilaksanakan secara rutin oleh BPS melalui Survei Sosial Ekonomi Nasional (Susenas).</p>   | <p>1. <i>Socioeconomic data collection activities are carried out regularly by the BPS-Statistics Indonesia through the National Socioeconomic Survey (Susenas).</i></p>   |
| <p>2. Sejak tahun 2011 sampai dengan 2014, pengumpulan data Susenas konsumsi pengeluaran rumah tangga dilaksanakan secara triwulanan. Mulai tahun 2015 pengumpulan data Susenas dilaksanakan dua kali dalam setahun, yaitu pada Maret dan September.</p> | <p>2. <i>Since 2011 to 2014, Susenas data collection of household consumption/expenditures was conducted quarterly. Starting in 2015, collecting of data Susenas carry out twice a year, in March and September.</i></p>               |
| <p>3. Target sampel Susenas Maret adalah 300.000 rumah tangga yang tersebar di seluruh kabupaten/kota di Indonesia. Target sampel Susenas pada bulan September adalah sebanyak 75.000 rumah tangga.</p>  | <p>3. <i>The March Susenas target sample covers 300.000 households spread out at all regency/municipality in Indonesia. The September Susenas target sample covers 75.000 households.</i></p>  |
| <p>4. Data hasil pencacahan Susenas Maret dapat disajikan untuk tingkat nasional, provinsi, dan kabupaten/kota, sedangkan untuk data hasil Susenas September hanya dapat disajikan untuk tingkat nasional dan provinsi.</p>                              | <p>4. <i>The result from Susenas data collection in March can be presented on national, provincial, and regency/municipal level estimates, while in September can be disseminated only for the national and provincial levels.</i></p> |
| <p>5. Data konsumsi/pengeluaran yang dikumpulkan pada Susenas Maret dibagi menjadi dua kelompok, yaitu makanan dan bukan makanan. Jumlah komoditas makanan</p>   | <p>5. <i>The consumption/expenditure data collected in March Susenas are divided into two groups, namely food and non-food. The number of food commodity are 112 commodities. The food group data</i></p>                              |

sebanyak 112 komoditas. Pengumpulan data kelompok makanan meliputi banyaknya komoditas yang dikonsumsi beserta nilai pengeluarannya.

6. Pengumpulan data pada sebagian besar kelompok bukan makanan hanya mencakup nilai pengeluaran barang yang dikonsumsi, kecuali beberapa jenis barang tertentu juga dikumpulkan kuantitasnya, seperti listrik, air, gas, dan bahan bakar minyak (BBM).

7. Pengeluaran rata-rata per kapita adalah biaya yang dikeluarkan untuk konsumsi semua anggota rumah tangga selama sebulan baik yang berasal dari pembelian, pemberian maupun produksi sendiri dibagi dengan banyaknya anggota rumah tangga dalam rumah tangga tersebut.

*collection includes quantity and value of commodities consumed.*

6. *Data collection on mostly non food groups cover only the value of expenditures consumed except for certain commodities can also collected its quantity, such as the use of electricity, water, gas, and fuel oil (BBM).*

7. *Per capita Average Expenditure is the cost spent for all household members consumption during the month, whether from purchasing, giving or own production, divided by the number of household members in the household.*

**ULASAN**

Berdasarkan data Survei Sosial Ekonomi (Susenas) 2020, rata-rata pengeluaran per kapita penduduk Kabupaten Seram Bagian Timur tahun 2020 sebesar Rp 545.659,- untuk makanan dan Rp 397.432,- untuk non makanan.

Pengeluaran terbesar makanan adalah kelompok Makanan dan Minuman Jadi sebesar 11,29 persen, terendah kelompok kacang-kacangan sebesar 0,37 persen.

Sementara itu, pengeluaran terbesar non makanan adalah kelompok perumahan dan fasilitas rumah sebesar 24,76 persen, terendah keperluan pesta dan upacara sebesar 0,52 persen.

**DESCRIPTION**

*Based on the Socioeconomic Survey (Susenas) data in 2020 , the average expenditure per capita of seram Bagian Timur in 2020 are Rp 545.659, - for food and Rp 397.432, - for non-food*

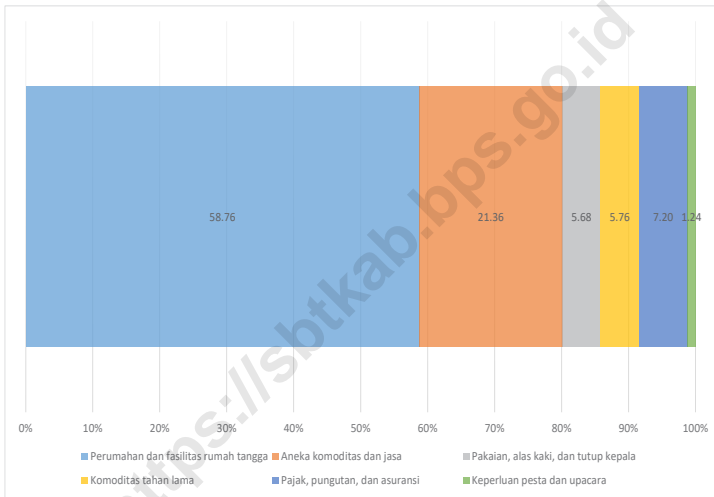
*Largest food expenditure is Prepared Foods and Beverages items about 11,29 percent , the lowest groups is legume about 0,37 percent.*

*Meanwhile , the largest non-food expenditures are housing and home facilities about 24,76 percent, the lowest expenditure group are Parties and ceremonies about 0,52 percent .*



**Gambar** 10.1  
**Figures**

**Persentase Rata-rata Pengeluaran per Kapita Sebulan Pada Kelompok Komoditas Bukan Makanan di Kabupaten Seram Bagian Timur, 2019 dan 2020**  
*Percentage of Average Expenditure per Capita For Non-Food Commodities Group in Seram Bagian Timur Regency, 2019 and 2020*

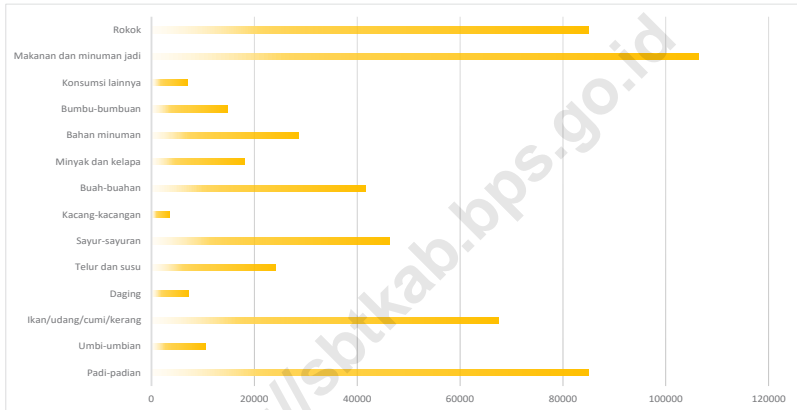


Catatan/Note: ...

Sumber/Source: BPS, Survei Sosial Ekonomi Nasional (Susenas) Maret/BPS-Statistics Indonesia, National Socioeconomic Survey March

**Gambar** 10.2  
**Figures**

**Rata-rata Pengeluaran per Kapita Sebulan Menurut Kelompok Komoditas Makanan (rupiah) di Kabupaten Seram Bagian Timur, 2020**  
*Monthly Average Expenditure per Capita by Food Commodity Group (rupiahs) in Seram Bagian Timur Regency, 2020*



Catatan/Note: ...

Sumber/Source: BPS, Survei Sosial Ekonomi Nasional (Susenas) Maret/BPS-Statistics Indonesia, National Socioeconomic Survey March



**Tabel**  
**Table** 10.1

**Rata-rata Pengeluaran per Kapita Sebulan Menurut Kelompok Komoditas (rupiah) di Kabupaten Seram Bagian Timur, 2019 dan 2020**  
**Monthly Average Expenditure per Capita by Commodity Group (rupiahs) in Seram Bagian Timur Regency, 2019 and 2020**

<b>Kelompok Komoditas/Commodity Group</b>	<b>2019</b>	<b>2020</b>
(1)	(2)	(3)
<b>Makanan/Food</b>		
Padi-padian/ <i>Cereals</i>	71 420	84 923
Umbi-umbian/ <i>Tubers</i>	14 240	10 454
Ikan/udang/cumi/kerang/ <i>Fish/shrimp/common squid/shells</i>	58 591	67 445
Daging/ <i>Meat</i>	7 488	7 293
Telur dan susu/ <i>Eggs and milk</i>	16 076	24 118
Sayur-sayuran/ <i>Vegetables</i>	42 455	46 287
Kacang-kacangan/ <i>Legumes</i>	4 101	3 515
Buah-buahan/ <i>Fruits</i>	25 367	41 678
Minyak dan kelapa/ <i>Oil and coconut</i>	17 063	18 068
Bahan minuman/ <i>Beverage stuffs</i>	26 120	28 586
Bumbu-bumbuan/ <i>Spices</i>	13 754	14 868
Konsumsi lainnya/ <i>Miscellaneous food items</i>	6 720	6 950
Makanan dan minuman jadi/ <i>Prepared food and beverages</i>	87 814	106 442
Rokok/ <i>Cigarettes</i>	70 535	85 033
<b>Jumlah makanan/Total food</b>	<b>461 745</b>	<b>545 659</b>
<b>Bukan makanan/Non-food</b>		
Perumahan dan fasilitas rumah tangga/ <i>Housing and household facilities</i>	193 826	233 548
Aneka komoditas dan jasa/ <i>Goods and services</i>	63 139	84 872
Pakaian, alas kaki, dan tutup kepala/ <i>Clothing, footwear, and headgear</i>	20 137	22 571
Komoditas tahan lama/ <i>Durable goods</i>	12 773	22 892
Pajak, pungutan, dan asuransi/ <i>Taxes and insurance</i>	15 717	28 610
Keperluan pesta dan upacara/kenduri/ <i>Parties and ceremonies</i>	5 964	4 939
<b>Jumlah bukan makanan/Total non-food</b>	<b>311 557</b>	<b>397 432</b>
<b>Jumlah/Total</b>	<b>773 303</b>	<b>943 091</b>

Sumber/Source: BPS, Survei Sosial Ekonomi Nasional (Susenas) Maret/BPS-Statistics Indonesia, National Socioeconomic Survey March

**Tabel 10.1** **Persentase Pengeluaran per Kapita Sebulan Menurut Kelompok Komoditas di Kabupaten Seram Bagian Timur, 2019 dan 2020**  
**Percentage of Monthly Expenditure per Capita by Commodity Group in Seram Bagian Timur Regency, 2019 and 2020**

<b>Kelompok Komoditas/Commodity Group</b>	<b>2019</b>	<b>2020</b>
(1)	(2)	(3)
<b>Makanan/Food</b>		
Padi-padian/ <i>Cereals</i>	9,24	9,00
Umbi-umbian/ <i>Tubers</i>	1,84	1,11
Ikan/udang/cumi/kerang/ <i>Fish/shrimp/common squid/shells</i>	7,58	7,15
Daging/ <i>Meat</i>	0,97	0,77
Telur dan susu/ <i>Eggs and milk</i>	2,08	2,56
Sayur-sayuran/ <i>Vegetables</i>	5,49	4,91
Kacang-kacangan/ <i>Legumes</i>	0,53	0,37
Buah-buahan/ <i>Fruits</i>	3,28	4,42
Minyak dan kelapa/ <i>Oil and coconut</i>	2,21	1,92
Bahan minuman/ <i>Beverage stuffs</i>	3,38	3,03
Bumbu-bumbuan/ <i>Spices</i>	1,78	1,58
Konsumsi lainnya/ <i>Miscellaneous food items</i>	0,87	0,74
Makanan dan minuman jadi/ <i>Prepared food and beverages</i>	11,36	11,29
Rokok/ <i>Cigarettes</i>	9,12	9,02
<b>Jumlah makanan/Total food</b>	<b>59,71</b>	<b>57,86</b>
<b>Bukan makanan/Non-food</b>		
Perumahan dan fasilitas rumah tangga/ <i>Housing and household facilities</i>	25,06	24,76
Aneka komoditas dan jasa/ <i>Goods and services</i>	8,16	9,00
Pakaian, alas kaki, dan tutup kepala/ <i>Clothing, footwear, and headgear</i>	2,60	2,39
Komoditas tahan lama/ <i>Durable goods</i>	1,65	2,43
Pajak, pungutan, dan asuransi/ <i>Taxes and insurance</i>	2,03	3,03
Keperluan pesta dan upacara/kenduri/ <i>Parties and ceremonies</i>	0,77	0,52
<b>Jumlah bukan makanan/Total non-food</b>	<b>40,29</b>	<b>42,14</b>
<b>Jumlah/Total</b>	<b>100</b>	<b>100</b>

Sumber/Source: BPS, Survei Sosial Ekonomi Nasional (Susenas) Maret/BPS-Statistics Indonesia, National Socioeconomic Survey March

**Tabel**  
**Table** 10.3**Persentase Penduduk Menurut Golongan Pengeluaran Per Kapita Sebulan di Kabupaten Seram Bagian Timur, 2020**  
*Percentage of Population by Per Capita Spending Group a Month in Seram Bagian Timur Regency, 2020*

<b>Golongan Pengeluaran</b> <i>Spending Group</i> <b>(Rp)</b>	<b>Persentase Penduduk</b> <i>Percentage of Population</i>
(1)	(2)
< 150 000	N/A
150 000–199 999	N/A
200 000–299 999	N/A
300 000–499 999	N/A
500 000–749 999	N/A
750 000–999 999	N/A
1 000 000–1 499 999	N/A
> 1 500 000	N/A
<b>Jumlah/Total</b>	<b>100,00</b>

Sumber/Source: BPS, Survei Sosial Ekonomi Nasional (Susenas) Maret/BPS-Statistics Indonesia, National Socioeconomic Survey March



11

**PERDAGANGAN**  
**TRADE**

Sejumlah **1.926** perusahaan  
aktif tahun 2020  
dan **1.416** adalah **usaha perorangan**





**PENJELASAN TEKNIS****TECHNICAL NOTES**

- |  |  |
|--|--|
| <p>1. Sistem pencatatan Statistik Ekspor dan Impor adalah "General Trade" dengan wilayah pencatatan meliputi seluruh wilayah kepabeanaan Indonesia.</p>  | <p>1. <i>The recording of export and import statistics is based on General Trade System covering all Indonesian customs areas.</i></p>   |
| <p>2. Pengesahan dokumen kepabeanaan ekspor dan impor dilakukan oleh Bea dan Cukai berdasarkan Persetujuan Muat/Bongkar Barang.</p>  | <p>2. <i>The legalization of customs export and import documents is conducted by the Customs and Excise Office.</i></p>  |
| <p>3. Data ekspor berasal dari dokumen kepabeanaan BC 3.0 atau yang disebut dokumen Pemberitahuan Ekspor Barang (PEB) yang diisi oleh eksportir.</p>   | <p>3. <i>The export data are compiled based on customs export documents BC 3.0 or known as Export Declarations (PEB), filled by exporters.</i></p>   |
| <p>4. Data impor berasal dari dokumen kepabeanaan BC 2.0 atau yang disebut dokumen Pemberitahuan Impor Barang (PIB), Pemberitahuan Impor Barang Khusus (PIBK), Pemberitahuan Pabean Free Trade Zone (PPFTZ) dan dokumen kepabeanaan BC 2.3 yang mencatat impor barang dari Luar Negeri ke Kawasan Berikat.</p> | <p>4. <i>The import data are compiled based on customs import documents BC 2.0 or known as Import Declarations Form (PIB), Import Declarations Form for Special Commodity (PIBK), Customs Declaration Form for Free Trade Zone (PPFTZ), and customs import documents BC 2.3 which records import goods from foreign country to Bounded Zones Area.</i></p> |
| <p>5. Barang-barang yang dikirim ke luar negeri untuk diolah dicatat sebagai ekspor, sedangkan hasil olahan yang dikembalikan ke Indonesia dicatat sebagai impor.</p>  | <p>5. <i>Goods send abroad for processing purposes are recorded as export while its product sent to Indonesia are recorded as import.</i></p>  |
| <p>6. Barang-barang luar negeri yang diolah di dalam negeri dicatat sebagai barang impor</p>   | <p>6. <i>Foreign goods processed in Indonesia are still recorded as imports although the</i></p>   |

meskipun barang olahan tersebut akan kembali ke luar negeri.

7. Barang-barang yang tidak dicakup dalam pencatatan:
- Pakaian dan barang-barang perhiasan penumpang.
  - Barang-barang bawaan penumpang dari/ke luar negeri untuk dipakai sendiri, kecuali lemari es, pesawat televisi, dan sebagainya.
  - Barang-barang untuk keperluan perwakilan kedutaan suatu negara.
  - Barang-barang ekspedisi dan ekshibisi atau pameran.
  - Barang-barang untuk militer yang diimpor langsung oleh angkatan bersenjata.
  - Pembungkus peti kemas untuk diisi kembali.
  - Uang dan surat-surat berharga.
  - Barang-barang contoh.
8. Sistem pengolahan dokumen impor/ekspor Indonesia adalah sistem "Carry Over" yaitu dokumen ditunggu selama satu bulan, setelah bulan berjalan, sedangkan dokumen-dokumen yang terlambat akan diolah pada bulan berikutnya. Dengan demikian dokumen bulan-bulan sebelumnya yang terlambat diterima dan masuk pada bulan berjalan, diperlakukan sebagai dokumen bulan pengolahan.
9. Pelabuhan Muat adalah pelabuhan
- products will be sent to abroad.*
7. *The following goods are not included in the statistics:*
- Clothings and passengers' jewelry.*
  - Luggage of passengers for own use, except refrigerators, television sets, etc.*
  - Goods imported/exported for the use of foreign representative countries/embassies.*
  - Goods for expeditions, and shows or exhibitions.*
  - Military goods directly imported by the Armed Forces.*
  - Packings/container to be filled.*
  - Bank notes and securities*
  - Sample goods*
8. *The carry-over system is used in processing Indonesian export and import documents. Documents are processed one month after the current month, while those received later will be processed for the succeeding month. This means previous documents received in the current month will be treated as processed documents.*
9. *Port of loading is port where*



darimana barang diangkut ke luar negeri atau diekspor.

*the goods are transported out of the country or exported.*

10. Negara tujuan adalah negara tujuan akhir yang diketahui untuk barang ekspor yang dikirim ke luar negeri

10. *Country of destination is country that is known to export goods sent abroad.*

11. Jenis komoditi adalah barang ekspor yang dicatat sesuai kode Harmonized System (HS)

11. *Type commodity is exported goods recorded based on Harmonized System (HS) code.*

<https://sbtkab.bps.go.id>



**ULASAN**

Kegiatan perdagangan merupakan usaha jasa yang menghubungkan antara produsen dengan konsumen, mempunyai fungsi *Time and Place Utility*. Keuntungan kegiatan perdagangan selain memindahkan barang dari suatu tempat ke tempat lain juga mengangkut barang ke tempat yang mempunyai nilai lebih tinggi.

Jumlah perusahaan menurut badan hukum di Seram Bagian Timur tahun 2020 mencapai 1.926 unit. Terdiri dari Perseroan Terbatas (PT) sebanyak 66 unit, CV/Firma 237 unit, Koperasi 198 unit, Perorangan 1416 unit, dan jenis lainnya 9 unit.

**DESCRIPTION**

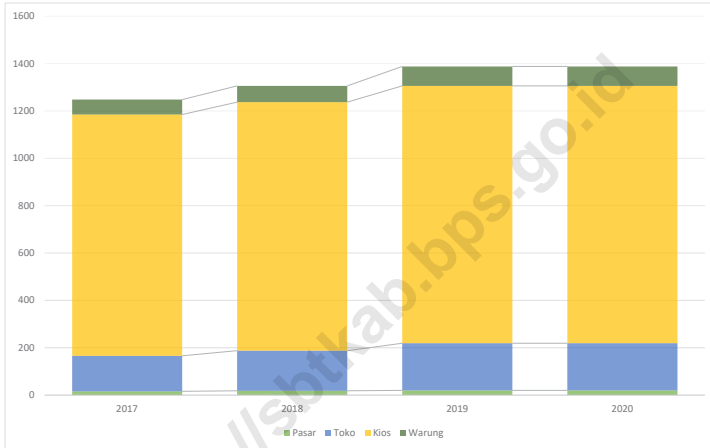
*Trade activity is serviced establishment which is linked between producer and consumer, has a function Time and Place Utility. The advantages of trade activity are not only to move goods from ones place to other places that has more values.*

*In 2020, the number of trade enterprises in Seram Bagian Timur around 1.926 units. There are 66 unit of PT, 237 units of CV/Firma, 198 units of Cooperative, 1416 units of Individual, and 9 units of another enterprise.*



**Gambar** 11.1  
**Figures**

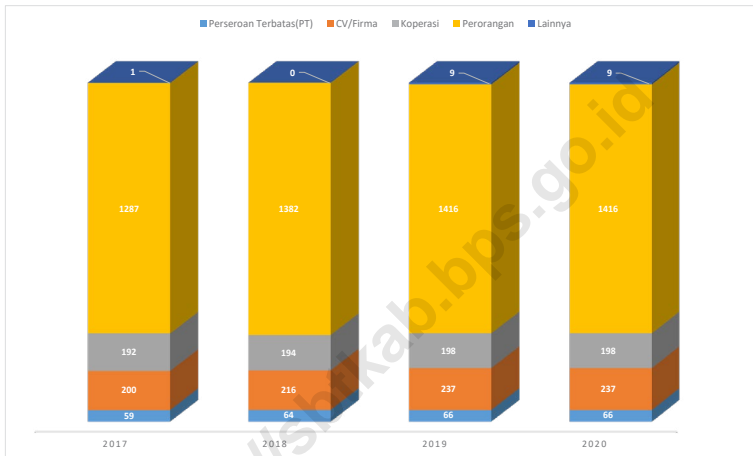
**Jumlah Sarana Perdagangan Menurut Jenisnya di Kabupaten Seram Bagian Timur, 2017–2020**  
**Number of Trading Facilities by Type of Facility in Seram Bagian Timur Regency, 2017–2020**



Sumber/Source : Dinas Koperasi Perindustrian dan Perdagangan Kab. Seram Bagian Timur/Industrial and Trading Official of Seram Bagian Timur Regency

**Gambar** 11.2  
**Figures**

**Jumlah Perusahaan Menurut Bentuk Badan Hukum di Kabupaten Seram Bagian Timur, 2017-2020**  
**Number of Establishments by Type of Business Entity in Seram Bagian Timur Regency, 2017-2020**



Sumber/Source : Dinas Koperasi Perindustrian dan Perdagangan Kab. Seram Bagian Timur/Industrial and Trading Official of Seram Bagian Timur Regency

**Tabel**  
**Table** 11.1**Jumlah Sarana Perdagangan Menurut Jenisnya di Kabupaten Seram Bagian Timur, 2017–2020**  
**Number of Trading Facilities by Type of Facility in Seram Bagian Timur Regency, 2017–2020**

<b>Jenis Sarana Perdagangan</b> <b>Type of Trading Facilities</b>	<b>2017</b>	<b>2018</b>	<b>2019</b>	<b>2020</b>
(1)	(2)	(3)	(4)	(5)
Pasar/Market	16	18	20	20
Toko/Store	150	170	199	199
Kios	1 019	1 049	1 087	1 087
Warung	63	69	82	82
<b>Jumlah/Total</b>	<b>1 248</b>	<b>1 306</b>	<b>1 388</b>	<b>1 388</b>

Sumber/Source: Dinas Koperasi Perindustrian dan Perdagangan Kab. Seram Bagian Timur/Industrial and Trading Official of Seram Bagian Timur Regency

**Tabel**  
**Table** 11.2**Jumlah Pedagang Menurut Kecamatan di Kabupaten Seram Bagian Timur, 2020**  
**Number of Merchants by Subdistrict in Seram Bagian Timur Regency, 2020**

<b>Kecamatan Subdistrict</b>	<b>Pedagang Besar Wholesaler</b>	<b>Pedagang Menengah Medium Trader</b>	<b>Pedagang Kecil Small Trader</b>
(1)	(2)	(3)	(4)
Pulau Gorom	-	-	-
Kesui Watubela	-	-	1
Teor	-	-	-
Gorom Timur	-	-	-
Pulau Panjang	-	-	-
Seram Timur	-	-	1
Tutuk Tolu	-	-	2
Kilmury	-	-	-
Lian Vitu	-	-	-
Kian Darat	-	-	-
Werinama	-	-	-
Siwalalat	-	-	-
Bula	1	-	36
Bula Barat	-	-	1
Teluk Waru	-	-	1
<b>Seram Bagian Timur</b>	<b>1</b>	<b>-</b>	<b>42</b>

Sumber/Source: Dinas Koperasi Perindustrian dan Perdagangan Kab. Seram Bagian Timur/*Industrial and Trading Official of Seram Bagian Timur Regency*



**Tabel**  
**Table** 11.3

**Jumlah Perusahaan Menurut Bentuk Badan Hukum di  
Kabupaten Seram Bagian Timur, 2017-2020**  
*Number of Establishments by Type of Business Entity in  
Seram Bagian Timur Regency, 2017-2020*

<b>Jenis Sarana Perdagangan</b> <i>Type of Trading Facilities</i>	<b>2017</b>	<b>2018</b>	<b>2019</b>	<b>2020</b>
(1)	(2)	(3)	(4)	(5)
Perseroan Terbatas (PT)	59	64	66	66
CV/ Firma	200	216	237	237
Koperasi	192	194	198	198
Perorangan	1 287	1 382	1 416	1 416
Lainnya	1	-	9	9
<b>Jumlah/Total</b>	<b>1 729</b>	<b>1 856</b>	<b>1 926</b>	<b>1 926</b>

Sumber/Source: Dinas Koperasi Perindustrian dan Perdagangan Kab. Seram Bagian Timur/*Industrial and Trading Official of Seram Bagian Timur Regency*



# 12

## SISTEM NERACA REGIONAL SYSTEM OF REGIONAL ACCOUNTS

Pertumbuhan ekonomi SBT  
tahun 2020 mengalami  
**kontraksi terburuk**  
sejak tahun 2016



Sumber : BPS Kab. SBT



**PENJELASAN TEKNIS**

1. Penghitungan statistik neraca nasional mengikuti buku petunjuk yang diterbitkan oleh Perserikatan Bangsa Bangsa (PBB) dikenal sebagai Sistem Neraca Nasional (SNN). SNN adalah rekomendasi internasional tentang bagaimana menyusun ukuran aktivitas ekonomi yang sesuai dengan standar neraca baku yang didasarkan pada prinsip-prinsip ekonomi. Rekomendasi yang dimaksud dinyatakan dalam sekumpulan konsep, definisi, klasifikasi, dan aturan neraca yang disepakati secara internasional dalam mengukur indikator tertentu seperti Produk Domestik Bruto (PDB).
2. Produk Domestik Bruto pada tingkat nasional serta Produk Domestik Regional Bruto (PDRB) pada tingkat regional (provinsi) menggambarkan kemampuan suatu wilayah untuk menciptakan nilai tambah pada suatu waktu tertentu. Untuk menyusun PDB maupun PDRB digunakan 2 pendekatan, yaitu lapangan usaha dan pengeluaran. Keduanya menyajikan komposisi data nilai tambah dirinci menurut sumber kegiatan ekonomi (lapangan usaha) dan menurut komponen penggunaannya. PDB maupun PDRB dari sisi

**TECHNICAL NOTES**

1. *The method used to estimate national accounts statistics is based on the standard guidelines formed by United Nation known as System of National Accounts (SNA). SNA is the internationally agreed standard set of recommendations on how to compile measures of economic activity in accordance with strict accounting conventions based on economic principles. The recommendations are expressed in term of a set of concepts, definitions, classifications and accounting rules that comprise the internationally agreed standard for measuring indicators such as Gross Domestic Product (GDP).*
2. *The basic measure of the value added arising from economic activity is known as Gross Domestic Product at the national level and Gross Regional Domestic Product (GRDP) at the regional level (provinces/regencies/municipalities). To compile these statistics, two approaches have been used, i.e. "production approach" and "expenditure approach". The first approach is to measure value added produced by various kinds of economic activities, while the second approach is to measure final uses of the country's output. In other words, GDP/GRDP*

lapangan usaha merupakan penjumlahan seluruh komponen nilai tambah bruto yang mampu diciptakan oleh sektor-sektor ekonomi atas berbagai aktivitas produksinya. Sedangkan dari sisi pengeluaran menjelaskan tentang penggunaan dari nilai tambah tersebut.

3. PDB menurut lapangan usaha mengalami perubahan klasifikasi dari 9 lapangan usaha menjadi 17 lapangan usaha. PDB menurut lapangan usaha dirinci menurut total nilai tambah dari seluruh sektor ekonomi yang mencakup lapangan usaha Pertanian, Kehutanan, dan Perikanan; Pertambangan dan Penggalian; Industri Pengolahan; Pengadaan Listrik dan Gas; Pengadaan Air, Pengelolaan Sampah, Limbah dan Daur Ulang; Konstruksi; Perdagangan Besar dan Eceran, Reparasi Mobil dan Sepeda Motor; Transportasi dan Pergudangan; Penyediaan Akomodasi dan Makan Minum; Informasi dan Komunikasi; Jasa Keuangan dan Asuransi; Real Estat; Jasa Perusahaan; Administrasi Pemerintahan, Pertahanan dan Jaminan Sosial Wajib; Jasa Pendidikan; Jasa Kesehatan dan Kegiatan Sosial; dan Jasa lainnya.

*is the sum of total value added produced by all economic industries (activities) and the way of using it.*

3. *GDP by industry classification changes from 9 sectors to 17 industries. GDP by industry is classified by types of economic activities such as Agriculture, Forestry and Fishing; Mining and Quarrying; Manufacturing; Electricity and Gas; Water supply, Sewerage, Waste Management and Remediation Activities; Construction; Wholesale and Retail Trade; Repair of Motor Vehicles and Motorcycles; Transportation and Storage; Accommodation and Food Service Activities; Information and Communication; Financial and Insurance Activities; Real Estate Activities; Business Activities; Public Administration; Defence and Compulsory Social Security; Education; Human Health and Social Work Activities; and Other Services Activities.*

**ULASAN****DESCRIPTION**

Produk Domestik Regional Bruto/ PDRB Kabupaten Seram Bagian Timur menurut lapangan usaha atas dasar harga berlaku tahun 2020 tercatat sebesar 2.914,08 miliar rupiah.

*Gross Domestic Regional Product/ GDRP of Municipality of Seram Bagian Timur Regency by business field at current market prices 2018 was recorded 2.914,08 billion rupiahs.*

PDRB Kabupaten Seram Bagian Timur Tahun 2020 atas dasar harga konstan 2010 sebesar 1.935,79 miliar rupiah atau mengalami kontraksi -0,06% dari tahun sebelumnya.

*GDRP of Seram Bagian Timur Regency 2020 at 2010 constant market prices is 1.935,79 billion rupiahs or contraction about -0,06% from before.*

Indeks Implisit PDRB merupakan indikator yang digunakan untuk mengetahui tingkat inflasi/deflasi suatu daerah/region pada suatu periode tertentu. Indeks Implisit Kabupaten Seram Bagian Timur pada tahun 2020 sebesar 150,54%.

*Index of GDRP implicit price is an indicator used to measure rate of inflation/deflation of a region in particular period. Index of GDRP implicit price of Municipality of Seram Bagian Timur Regency in 2020 amounted 150,54%.*





**Gambar** 12.1  
**Figures**

**Laju Pertumbuhan Produk Domestik Regional Bruto Atas Dasar Harga Konstan 2010 Menurut Lapangan Usaha di Kabupaten Seram Bagian Timur (persen), 2017–2020**  
**Growth Rate of Gross Regional Domestic Product at 2010 Constant Market Prices by Industry in Seram Bagian Timur Regency (percent), 2017–2020**

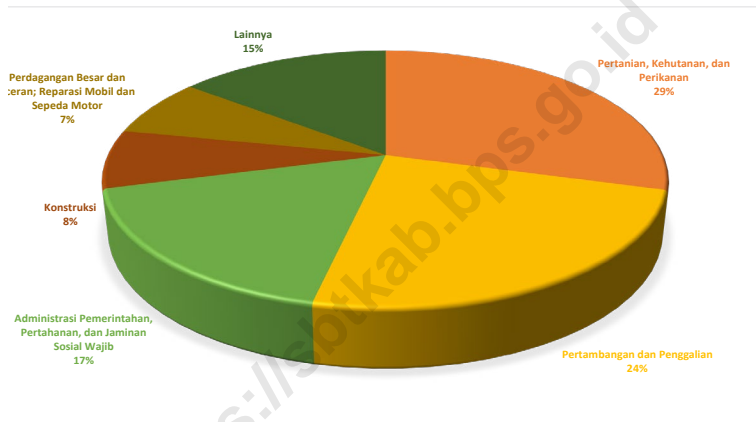


Catatan/Note: ...

Sumber/Source: BPS, berbagai sensus, survei dan sumber lain/BPS-Statistics Indonesia, various census, survey, and other sources

**Gambar** 12.2  
**Figures**

**Distribusi Persentase Produk Domestik Regional Bruto Atas Dasar Harga Berlaku Menurut Lapangan Usaha di Kabupaten Seram Bagian Timur, 2016–2020**  
*Percentage Distribution of Gross Regional Domestic Product at Current Market Prices by Industry in Seram Bagian Timur Regency, 2016–2020*



Catatan/Note: ...

Sumber/Source: BPS, berbagai sensus, survei dan sumber lain/BPS-Statistics Indonesia, various census, survey, and other sources

**Tabel**  
**Table** 12.1.

**Produk Domestik Regional Bruto Atas Dasar Harga Berlaku Menurut Lapangan Usaha di Kabupaten Seram Bagian Timur (miliar rupiah), 2016–2020**  
**Gross Regional Domestic Product at Current Market Prices by Industry in Seram Bagian Timur Regency (billion rupiahs), 2016–2020**

<b>Lapangan Usaha/Industry</b>	<b>2016</b>	<b>2017</b>	<b>2018</b>	<b>2019</b>	<b>2020</b>
(1)	(2)	(3)	(4)	(5)	(6)
A Pertanian, Kehutanan, dan Perikanan/ <i>Agriculture, Forestry, and Fishing</i>	665,64	712,41	763,65	806,87	854,42
B Pertambangan dan Penggalian/ <i>Mining and Quarrying</i>	504,92	645,08	819,85	756,84	704,04
C Industri Pengolahan/ <i>Manufacturing</i>	39,51	42,53	46,52	47,58	47,10
D Pengadaan Listrik dan Gas/ <i>Electricity and Gas</i>	0,34	0,38	0,41	0,43	0,45
E Pengadaan Air; Pengelolaan Sampah, Limbah, dan Daur Ulang/ <i>Water Supply; Sewerage, Waste Management, and Remediation Activities</i>	1,57	1,65	1,74	1,79	1,88
F Konstruksi/ <i>Construction</i>	172,02	188,97	204,21	212,78	214,98
G Perdagangan Besar dan Eceran; Reparasi Mobil dan Sepeda Motor/ <i>Wholesale and Retail Trade; Repair of Motor Vehicles and Motorcycles</i>	167,02	185,70	203,13	214,49	213,28
H Transportasi dan Pergudangan/ <i>Transportation and Storage</i>	65,92	70,87	79,53	83,98	79,18
I Penyediaan Akomodasi dan Makan Minum/ <i>Accommodation and Food Service Activities</i>	11,89	13,08	13,64	14,36	14,42
J Informasi dan Komunikasi/ <i>Information and Communication</i>	14,83	15,71	16,70	17,64	18,29

Lanjutan Tabel/*Continued Table* 12.1

<b>Lapangan Usaha/Industry</b>		<b>2016</b>	<b>2017</b>	<b>2018</b>	<b>2019</b>	<b>2020</b>
(1)		(2)	(3)	(4)	(5)	(6)
K	Jasa Keuangan dan Asuransi/ <i>Financial and Insurance Activities</i>	38,90	41,65	44,64	49,39	53,87
L	Real Estat/ <i>Real Estate Activities</i>	9,22	9,80	10,13	10,32	10,36
M,N	Jasa Perusahaan/ <i>Business Activities</i>	3,33	3,50	3,72	3,90	3,91
O	Administrasi Pemerintahan, Pertahanan, dan Jaminan Sosial Wajib/ <i>Public Administration and Defence; Compulsory Social Security</i>	391,33	424,07	464,32	496,52	506,60
P	Jasa Pendidikan/ <i>Education</i>	58,50	63,22	67,98	71,24	71,55
Q	Jasa Kesehatan dan Kegiatan Sosial/ <i>Human Health and Social Work Activities</i>	58,42	63,74	67,89	71,90	75,93
R,S,T,U	Jasa Lainnya/ <i>Other Services Activities</i>	36,87	38,77	42,20	44,35	43,81
<b>Produk Domestik Regional Bruto/<i>Gross Regional Domestic Product</i></b>		<b>2 240,23</b>	<b>2 521,15</b>	<b>2 850,26</b>	<b>2 904,40</b>	<b>2 914,08</b>

Sumber/*Source*: BPS, berbagai sensus, survei dan sumber lain/*BPS-Statistics Indonesia, various census, survey, and other sources*

**Tabel**  
**Table** 12.2**Produk Domestik Regional Bruto Atas Dasar Harga Konstan 2010 Menurut Lapangan Usaha di Kabupaten Seram Bagian Timur (miliar rupiah), 2016–2020**  
**Gross Regional Domestic Product at 2010 Constant Market Prices by Industry in Seram Bagian Timur Regency (billion rupiahs), 2016–2020**

<b>Lapangan Usaha/Industry</b>	<b>2016</b>	<b>2017</b>	<b>2018</b>	<b>2019</b>	<b>2020</b>
(1)	(2)	(3)	(4)	(5)	(6)
A Pertanian, Kehutanan, dan Perikanan/ <i>Agriculture, Forestry, and Fishing</i>	451,56	476,36	503,42	526,64	546,25
B Pertambangan dan Penggalian/ <i>Mining and Quarrying</i>	670,17	661,39	589,99	547,77	534,43
C Industri Pengolahan/ <i>Manufacturing</i>	25,41	26,84	28,08	28,44	27,72
D Pengadaan Listrik dan Gas/ <i>Electricity and Gas</i>	0,29	0,29	0,31	0,32	0,34
E Pengadaan Air; Pengelolaan Sampah, Limbah, dan Daur Ulang/ <i>Water Supply; Sewerage, Waste Management, and Remediation Activities</i>	1,39	1,45	1,52	1,55	1,61
F Konstruksi/ <i>Construction</i>	106,53	113,12	121,08	125,66	124,69
G Perdagangan Besar dan Eceran; Reparasi Mobil dan Sepeda Motor/ <i>Wholesale and Retail Trade; Repair of Motor Vehicles and Motorcycles</i>	120,78	130,22	141,16	145,67	140,16
H Transportasi dan Pergudangan/ <i>Transportation and Storage</i>	48,82	51,81	55,13	57,49	52,84
I Penyediaan Akomodasi dan Makan Minum/ <i>Accommodation and Food Service Activities</i>	7,90	8,36	8,62	9,00	8,85
J Informasi dan Komunikasi/ <i>Information and Communication</i>	13,26	13,94	14,71	15,34	15,49

Lanjutan Tabel/*Continued Table 12.2*

<b>Lapangan Usaha/Industry</b>		<b>2016</b>	<b>2017</b>	<b>2018</b>	<b>2019</b>	<b>2020</b>
(1)		(2)	(3)	(4)	(5)	(6)
K	Jasa Keuangan dan Asuransi/ <i>Financial and Insurance Activities</i>	27,91	28,66	29,58	32,15	35,29
L	Real Estat/ <i>Real Estate Activities</i>	6,94	7,22	7,32	7,43	7,42
M,N	Jasa Perusahaan/ <i>Business Activities</i>	2,88	3,00	3,05	3,16	3,12
O	Administrasi Pemerintahan, Pertahanan, dan Jaminan Sosial Wajib/ <i>Public Administration and Defence; Compulsory Social Security</i>	252,91	271,14	290,62	307,79	307,68
P	Jasa Pendidikan/ <i>Education</i>	44,98	47,07	50,12	52,22	52,07
Q	Jasa Kesehatan dan Kegiatan Sosial/ <i>Human Health and Social Work Activities</i>	41,11	42,86	45,13	47,38	49,60
R,S,T,U	Jasa Lainnya/ <i>Other Services Activities</i>	25,78	26,67	27,83	28,86	28,24
<b>Produk Domestik Regional Bruto/Gross Regional Domestic Product</b>		<b>1 848,63</b>	<b>1 910,39</b>	<b>1 917,69</b>	<b>1 936,88</b>	<b>1 935,79</b>

Sumber/Source: BPS, berbagai sensus, survei dan sumber lain/BPS-Statistics Indonesia, various census, survey, and other sources

**Tabel**  
**Table** 12.3

**Distribusi Persentase Produk Domestik Regional Bruto Atas Dasar Harga Berlaku Menurut Lapangan Usaha di Kabupaten Seram Bagian Timur, 2016–2020**  
**Percentage Distribution of Gross Regional Domestic Product at Current Market Prices by Industry in Seram Bagian Timur Regency, 2016–2020**

Lapangan Usaha/Industry	2016	2017	2018	2019	2020
(1)	(2)	(3)	(4)	(5)	(6)
A Pertanian, Kehutanan, dan Perikanan/ <i>Agriculture, Forestry, and Fishing</i>	29,71	28,26	26,79	27,78	29,32
B Pertambangan dan Penggalian/ <i>Mining and Quarrying</i>	22,54	25,59	28,76	26,06	24,16
C Industri Pengolahan/ <i>Manufacturing</i>	1,76	1,69	1,63	1,64	1,62
D Pengadaan Listrik dan Gas/ <i>Electricity and Gas</i>	0,02	0,02	0,01	0,01	0,02
E Pengadaan Air; Pengelolaan Sampah, Limbah, dan Daur Ulang/ <i>Water Supply; Sewerage, Waste Management, and Remediation Activities</i>	0,07	0,07	0,06	0,06	0,06
F Konstruksi/ <i>Construction</i>	7,68	7,50	7,16	7,33	7,38
G Perdagangan Besar dan Eceran; Reparasi Mobil dan Sepeda Motor/ <i>Wholesale and Retail Trade; Repair of Motor Vehicles and Motorcycles</i>	7,46	7,37	7,13	7,39	7,32
H Transportasi dan Pergudangan/ <i>Transportation and Storage</i>	2,94	2,81	2,79	2,89	2,72
I Penyediaan Akomodasi dan Makan Minum/ <i>Accommodation and Food Service Activities</i>	0,53	0,52	0,48	0,49	0,49
J Informasi dan Komunikasi/ <i>Information and Communication</i>	0,66	0,62	0,59	0,61	0,63
K Jasa Keuangan dan Asuransi/ <i>Financial and Insurance Activities</i>	1,74	1,65	1,57	1,70	1,85

Lanjutan Tabel/*Continued Table* 12.3

Lapangan Usaha/ <i>Industry</i>		2016	2017	2018	2019	2020
(1)		(2)	(3)	(4)	(5)	(6)
L	Real Estat/ <i>Real Estate Activities</i>	0,41	0,39	0,36	0,36	0,36
M,N	Jasa Perusahaan/ <i>Business Activities</i>	0,15	0,14	0,13	0,13	0,13
O	Administrasi Pemerintahan, Pertahanan, dan Jaminan Sosial Wajib/ <i>Public Administration and Defence; Compulsory Social Security</i>	17,47	16,82	16,29	17,09	17,38
P	Jasa Pendidikan/ <i>Education</i>	2,61	2,51	2,38	2,45	2,46
Q	Jasa Kesehatan dan Kegiatan Sosial/ <i>Human Health and Social Work Activities</i>	2,61	2,53	2,38	2,48	2,61
R,S,T,U	Jasa Lainnya/ <i>Other Services Activities</i>	1,65	1,54	1,48	1,53	1,50
<b>Produk Domestik Regional Bruto/<i>Gross Regional Domestic Product</i></b>		<b>100</b>	<b>100</b>	<b>100</b>	<b>100</b>	<b>100</b>

Sumber/*Source*: BPS, berbagai sensus, survei dan sumber lain/*BPS-Statistics Indonesia, various census, survey, and other sources*



**Tabel**  
**Table** 12.4

**Laju Pertumbuhan Produk Domestik Regional Bruto Atas Dasar Harga Konstan 2010 Menurut Lapangan Usaha di Kabupaten Seram Bagian Timur (persen), 2017–2020**  
**Growth Rate of Gross Regional Domestic Product at 2010 Constant Market Prices by Industry in Seram Bagian Timur Regency (percent), 2017–2020**

<b>Lapangan Usaha/Industry</b>	<b>2017</b>	<b>2018</b>	<b>2019</b>	<b>2020</b>
(1)	(2)	(3)	(4)	(5)
A Pertanian, Kehutanan, dan Perikanan/ <i>Agriculture, Forestry, and Fishing</i>	5,49	5,68	4,61	3,72
B Pertambangan dan Penggalian/ <i>Mining and Quarrying</i>	-1,31	-10,79	-7,16	-2,44
C Industri Pengolahan/ <i>Manufacturing</i>	5,64	4,63	1,28	-2,52
D Pengadaan Listrik dan Gas/ <i>Electricity and Gas</i>	1,46	7,16	3,76	4,18
E Pengadaan Air; Pengelolaan Sampah, Limbah, dan Daur Ulang/ <i>Water Supply; Sewerage, Waste Management, and Remediation Activities</i>	4,23	4,62	2,44	3,83
F Konstruksi/ <i>Construction</i>	6,18	7,04	3,78	-0,77
G Perdagangan Besar dan Eceran; Reparasi Mobil dan Sepeda Motor/ <i>Wholesale and Retail Trade; Repair of Motor Vehicles and Motorcycles</i>	7,81	8,40	3,20	-3,79
H Transportasi dan Pergudangan/ <i>Transportation and Storage</i>	6,12	6,42	4,26	-8,08
I Penyediaan Akomodasi dan Makan Minum/ <i>Accommodation and Food Service Activities</i>	5,87	3,10	4,39	-1,64
J Informasi dan Komunikasi/ <i>Information and Communication</i>	5,14	5,47	1,30	1,01
K Jasa Keuangan dan Asuransi/ <i>Financial and Insurance Activities</i>	2,66	3,21	8,71	9,74
L Real Estat/ <i>Real Estate Activities</i>	4,07	1,70	1,15	-0,18
M,N Jasa Perusahaan/ <i>Business Activities</i>	4,22	1,79	3,63	-1,32

Lanjutan Tabel/*Continued Table 12.4*

<b>Lapangan Usaha/Industry</b>		<b>2017</b>	<b>2018</b>	<b>2019</b>	<b>2020</b>
(1)		(2)	(3)	(4)	(5)
0	Administrasi Pemerintahan, Pertahanan, dan Jaminan Sosial Wajib/ <i>Public Administration and Defence; Compulsory Social Security</i>	7,20	7,18	5,91	-0,04
P	Jasa Pendidikan/ <i>Education</i>	4,64	6,50	4,18	-0,30
Q	Jasa Kesehatan dan Kegiatan Sosial/ <i>Human Health and Social Work Activities</i>	4,23	5,30	5,00	4,69
R,S,T,U	Jasa Lainnya/ <i>Other Services Activities</i>	3,46	4,32	3,72	-2,14
<b>Produk Domestik Regional Bruto/<i>Gross Regional Domestic Product</i></b>		<b>3,34</b>	<b>0,38</b>	<b>1,00</b>	<b>-0,06</b>

Sumber/*Source*: BPS, berbagai sensus, survei dan sumber lain/*BPS-Statistics Indonesia, various census, survey, and other sources*

**Tabel**  
**Table** 12.5**Indeks Implisit Produk Domestik Regional Bruto Atas Dasar Harga Konstan 2010 Menurut Lapangan Usaha di Kabupaten Seram Bagian Timur (persen), 2017–2020**  
**Implicit Index of Gross Regional Domestic Product at 2010 Constant Market Prices by Industry in Seram Bagian Timur Regency (percent), 2017–2020**

<b>Lapangan Usaha/Industry</b>	<b>2017</b>	<b>2018</b>	<b>2019</b>	<b>2020</b>
(1)	(2)	(3)	(4)	(5)
A Pertanian, Kehutanan, dan Perikanan/ <i>Agriculture, Forestry, and Fishing</i>	149,55	151,69	153,21	156,42
B Pertambangan dan Penggalian/ <i>Mining and Quarrying</i>	97,53	138,96	138,17	131,74
C Industri Pengolahan/ <i>Manufacturing</i>	158,47	165,66	167,32	169,88
D Pengadaan Listrik dan Gas/ <i>Electricity and Gas</i>	131,26	132,77	133,93	134,91
E Pengadaan Air; Pengelolaan Sampah, Limbah, dan Daur Ulang/ <i>Water Supply; Sewerage, Waste Management, and Remediation Activities</i>	113,66	115,05	115,34	116,71
F Konstruksi/ <i>Construction</i>	167,05	168,65	169,33	172,42
G Perdagangan Besar dan Eceran; Reparasi Mobil dan Sepeda Motor/ <i>Wholesale and Retail Trade; Repair of Motor Vehicles and Motorcycles</i>	142,61	143,90	147,24	152,17
H Transportasi dan Pergudangan/ <i>Transportation and Storage</i>	136,79	144,24	146,09	149,84
I Penyediaan Akomodasi dan Makan Minum/ <i>Accommodation and Food Service Activities</i>	156,50	158,28	159,57	162,95
J Informasi dan Komunikasi/ <i>Information and Communication</i>	112,70	113,55	115,04	118,03
K Jasa Keuangan dan Asuransi/ <i>Financial and Insurance Activities</i>	145,36	150,95	153,61	152,66
L Real Estat/ <i>Real Estate Activities</i>	135,59	137,88	138,91	139,64
M,N Jasa Perusahaan/ <i>Business Activities</i>	116,91	122,11	123,31	125,35

Lanjutan Tabel/*Continued Table 12.5*

<b>Lapangan Usaha/Industry</b>		<b>2017</b>	<b>2018</b>	<b>2019</b>	<b>2020</b>
	(1)	(2)	(3)	(4)	(5)
0	Administrasi Pemerintahan, Pertahanan, dan Jaminan Sosial Wajib/ <i>Public Administration and Defence; Compulsory Social Security</i>	156,40	159,77	161,32	164,65
P	Jasa Pendidikan/ <i>Education</i>	134,32	135,61	136,42	137,42
Q	Jasa Kesehatan dan Kegiatan Sosial/ <i>Human Health and Social Work Activities</i>	148,74	150,43	151,75	153,08
R,S,T,U	Jasa Lainnya/ <i>Other Services Activities</i>	145,37	151,66	153,68	155,13
<b>Produk Domestik Regional Bruto/<i>Gross Regional Domestic Product</i></b>		<b>131,97</b>	<b>148,63</b>	<b>149,95</b>	<b>150,54</b>

Sumber/*Source*: BPS, berbagai sensus, survei dan sumber lain/*BPS-Statistics Indonesia, various census, survey, and other sources*

Tabel  
Table 12.6

**Laju Implisit Produk Domestik Regional Bruto Atas Dasar Harga Konstan 2010 Menurut Lapangan Usaha di Kabupaten Seram Bagian Timur (persen), 2017–2020**  
***Implicit Growth of Gross Regional Domestic Product at 2010 Constant Market Prices by Industry in Seram Bagian Timur Regency (percent), 2017–2020***

Lapangan Usaha/Industry		2017	2018	2019	2020
(1)		(2)	(3)	(4)	(5)
A	Pertanian, Kehutanan, dan Perikanan/ <i>Agriculture, Forestry, and Fishing</i>	1,45	1,43	1,00	2,09
B	Pertambangan dan Penggalian/ <i>Mining and Quarrying</i>	29,45	42,47	-0,57	-4,65
C	Industri Pengolahan/ <i>Manufacturing</i>	1,90	4,53	1,00	1,53
D	Pengadaan Listrik dan Gas/ <i>Electricity and Gas</i>	11,77	1,15	0,87	0,73
E	Pengadaan Air; Pengelolaan Sampah, Limbah, dan Daur Ulang/ <i>Water Supply; Sewerage, Waste Management, and Remediation Activities</i>	0,32	1,22	0,25	1,19
F	Konstruksi/ <i>Construction</i>	3,46	0,96	0,41	1,82
G	Perdagangan Besar dan Eceran; Reparasi Mobil dan Sepeda Motor/ <i>Wholesale and Retail Trade; Repair of Motor Vehicles and Motorcycles</i>	3,13	0,91	2,32	3,35
H	Transportasi dan Pergudangan/ <i>Transportation and Storage</i>	1,31	5,44	1,29	2,56
I	Penyediaan Akomodasi dan Makan Minum/ <i>Accommodation and Food Service Activities</i>	3,97	1,14	0,81	2,12
J	Informasi dan Komunikasi/ <i>Information and Communication</i>	0,76	0,75	1,32	2,59
K	Jasa Keuangan dan Asuransi/ <i>Financial and Insurance Activities</i>	4,31	3,84	1,76	-0,62
L	Real Estat/ <i>Real Estate Activities</i>	2,12	1,69	0,75	0,52
M,N	Jasa Perusahaan/ <i>Business Activities</i>	0,84	4,45	0,98	1,66

Lanjutan Tabel/*Continued Table 12.6*

<b>Lapangan Usaha/Industry</b>		<b>2017</b>	<b>2018</b>	<b>2019</b>	<b>2020</b>
	(1)	(2)	(3)	(4)	(5)
0	Administrasi Pemerintahan, Pertahanan, dan Jaminan Sosial Wajib/ <i>Public Administration and Defence; Compulsory Social Security</i>	1,08	2,15	0,97	2,07
P	Jasa Pendidikan/ <i>Education</i>	3,29	0,96	0,60	0,73
Q	Jasa Kesehatan dan Kegiatan Sosial/ <i>Human Health and Social Work Activities</i>	4,68	1,13	0,88	0,88
R,S,T,U	Jasa Lainnya/ <i>Other Services Activities</i>	1,64	4,33	1,33	0,95
<b>Produk Domestik Regional Bruto/<i>Gross Regional Domestic Product</i></b>		<b>8,90</b>	<b>12,62</b>	<b>0,89</b>	<b>0,39</b>

Sumber/*Source*: BPS, berbagai sensus, survei dan sumber lain/*BPS-Statistics Indonesia, various census, survey, and other sources*

**Tabel**  
**Table** 12.7

**Produk Domestik Regional Bruto Atas Dasar Harga Berlaku Menurut Jenis Pengeluaran di Kabupaten Seram Bagian Timur (miliar rupiah), 2016–2020**  
**Gross Regional Domestic Product at Current Market Prices by Type of Expenditure in Seram Bagian Timur Regency (billion rupiahs), 2016–2020**

<b>Jenis Pengeluaran</b> <i>Type of Expenditure</i>	<b>2016</b>	<b>2017</b>	<b>2018</b>	<b>2019</b>	<b>2020</b>
(1)	(2)	(3)	(4)	(5)	(6)
Pengeluaran Konsumsi Rumah Tangga <i>Household Consumption Expenditure</i>	1 368,60	1 531,18	1 612,12	1 712,71	1 753,02
Pengeluaran Konsumsi LNPRT <i>NPISH Consumption Expenditure</i>	34,53	36,38	40,58	44,23	47,95
Pengeluaran Konsumsi Pemerintah <i>Government Consumption Expenditure</i>	1 032,27	1 105,62	1 138,94	1 156,98	1 146,19
Pembentukan Modal Tetap Bruto <i>Gross Fixed Capital Formation</i>	782,35	889,06	1 035,50	1 122,01	1 107,32
Perubahan Inventori <i>Changes in Inventories</i>	14,84	15,63	17,07	18,33	1931
Net Ekspor Barang dan Jasa/ <i>Exports of Goods and Services</i>	-992,37	-1 056,71	-993,97	-1 149,87	-1 159,70
<b>Produk Domestik Regional Bruto/Gross Regional Domestic Product</b>	<b>2 240,23</b>	<b>2 521,15</b>	<b>2 850,26</b>	<b>2 904,40</b>	<b>2 914,08</b>

Sumber/Source: BPS, berbagai sensus, survei dan sumber lain/BPS-Statistics Indonesia, various census, survey, and other sources

**Tabel**  
**Table** 12.8

**Produk Domestik Regional Bruto Atas Dasar Harga Konstan 2010 Menurut Jenis Pengeluaran di Kabupaten Seram Bagian Timur (miliar rupiah), 2016–2020**  
**Gross Regional Domestic Product at 2010 Constant Market Prices by Type of Expenditure in Seram Bagian Timur Regency (billion rupiahs), 2016–2020**

<b>Jenis Pengeluaran</b> <b>Type of Expenditure</b>	<b>2016</b>	<b>2017</b>	<b>2018</b>	<b>2019</b>	<b>2020</b>
(1)	(2)	(3)	(4)	(5)	(6)
Pengeluaran Konsumsi Rumah Tangga <i>Household Consumption Expenditure</i>	907,19	954,38	992,97	1 023,82	1 038,40
Pengeluaran Konsumsi LNPRT <i>NPISH Consumption Expenditure</i>	26,41	26,78	28,73	29,89	30,41
Pengeluaran Konsumsi Pemerintah <i>Government Consumption Expenditure</i>	729,01	755,73	757,94	758,53	738,19
Pembentukan Modal Tetap Bruto <i>Gross Fixed Capital Formation</i>	545,52	582,55	629,47	661,56	643,60
Perubahan Inventori <i>Changes in Inventories</i>	9,60	9,72	10,64	10,68	10,80
Net Ekspor Barang dan Jasa/Net <i>Exports of Goods and Services</i>	-369,09	-418,77	-502,06	-547,60	-525,60
<b>Produk Domestik Regional Bruto/ Gross Regional Domestic Product</b>	<b>1 848,63</b>	<b>1 910,39</b>	<b>1 917,69</b>	<b>1 936,88</b>	<b>1 935,79</b>

Sumber/Source: BPS, berbagai sensus, survei dan sumber lain/BPS-Statistics Indonesia, various census, survey, and other sources



13

**PERBANDINGAN ANTAR KABUPATEN/KOTA  
REGENCY/MUNICIPAL COMPARISON**

Angka Harapan Hidup  
penduduk SBT  
diperkirakan mencapai usia  
**59-60 tahun**





**PENJELASAN TEKNIS**

1. Penduduk miskin adalah penduduk yang memiliki rata-rata pengeluaran per kapita per bulan di bawah Garis Kemiskinan.
2. Garis Kemiskinan Makanan (GKM) merupakan nilai pengeluaran kebutuhan minimum makanan yang disetarakan dengan 2.100 kkalori per kapita per hari. Garis Kemiskinan Non-Makanan (GKNM) adalah kebutuhan minimum untuk perumahan, sandang, pendidikan, kesehatan, dan kebutuhan dasar lainnya.
3. Indeks Pembangunan Manusia (IPM) menjelaskan bagaimana penduduk dapat mengakses hasil pembangunan dalam memperoleh pendapatan, kesehatan, pendidikan dan sebagainya. IPM diperkenalkan oleh UNDP pada tahun 1990 dan dipublikasikan secara berkala dalam laporan tahunan Human Development Report (HDR). IPM dibentuk oleh 3 (tiga) dimensi dasar: Umur panjang dan hidup sehat; pengetahuan; dan standar hidup layak.

**TECHNICAL NOTES**

1. *A person whose expenditure per capita per month is below the poverty line is considered to be poor.*
2. *The Food Poverty Line refers to the daily minimum requirement of 2,100 kcal per capita per day. The Non-Food Poverty Line refers to the minimum requirement for household necessities for clothing, education, health, and other basic individual needs.*
3. *The Human Development Index (HDI) explains how people can access development results in obtaining income, health, education and so forth. HDI was introduced by United Nations Development Programme (UNDP) in 1990 and published periodically in the annual report of the Human Development Report. HDI was formed by three basic dimensions: a long and healthy life; knowledge; and a decent standard of living.*



**ULASAN****DESCRIPTION****Jumlah Penduduk**

Jika dibandingkan dengan Kabupaten/Kota lainnya di Provinsi Maluku, maka jumlah penduduk Kabupaten Seram Bagian Timur berada pada urutan ke-4 dengan jumlah penduduk pada tahun 2020 sebanyak 137.972 jiwa. Jumlah penduduk terbesar yaitu Kabupaten Maluku Tengah sebanyak 423.094 jiwa. Secara lengkap dapat dilihat pada Tabel 13.1

**Population**

*In compare with other regencies in Maluku Province, the population of Seram Bagian timur Regency was the sixth in Maluku Province with 137.972 people. The largest population is Ambon City, 461.699 people.*

*Completely can be seen on Table 13.1.*

**Laju Pertumbuhan Ekonomi**

Semua Kabupaten/Kota di Provinsi Maluku mengalami kontraksi ekonomi dibandingkan tahun sebelumnya. Laju pertumbuhan ekonomi Kabupaten Seram Bagian Timur secara regional masih berada diatas pertumbuhan ekonomi di Provinsi Maluku secara keseluruhan. Keadaan ini salah satunya dipengaruhi oleh tergoncangnya ekonomi akibat pandemi Covid-19.

**Rate of Economic Growth**

*All of Regency/Municipality in Maluku Province did economic contraction then yeras before. At Seram Bagian Timur Regency regionally still above economic growth of Maluku Province. One of reasong for this condition caused by pandemic Covid-19.*

**Indeks Pembangunan Manusia (IPM)**

Secara keseluruhan Indeks Pembangunan Manusia Kabupaten Seram Bagian Timur menunjukkan peningkatan dari tahun ke tahun. Indeks Pembangunan Manusia Kabupaten Seram Bagian Timur pada tahun 2020 berada pada indeks 64,12.

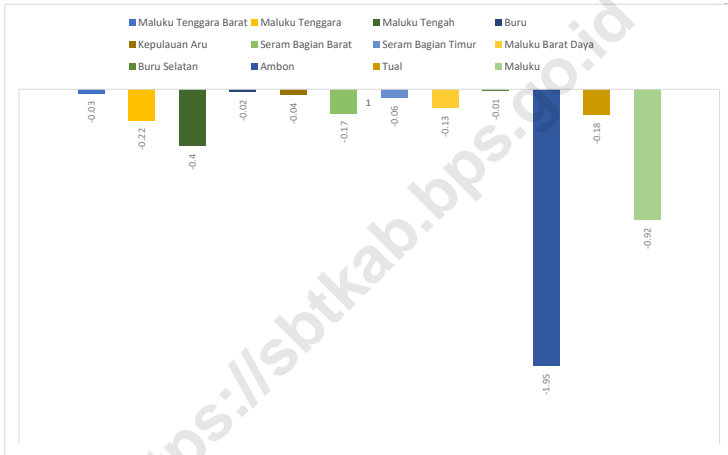
**Human Development Index**

*Overall, The Human Development Index of Seram Bagian Timur Regency had shown a good trend from each years. Human Development Index of Seram Bagian Timur Regency at 2020 was 64,12.*



**Gambar** 13.1  
**Figures**

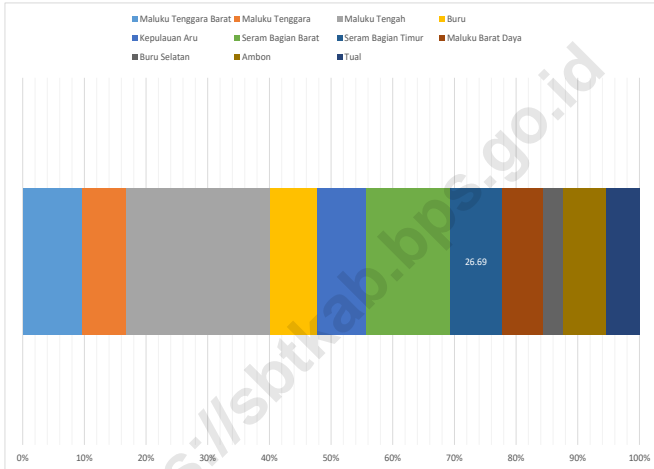
**Laju Pertumbuhan Produk Domestik Regional Bruto Atas Dasar Harga Konstan 2010 Menurut Kabupaten/ Kota di Provinsi Maluku (persen), 2020**  
**Rate of Growth of Gross Regional Domestic Products at Constant 2010 Prices by Regency/Municipality in Maluku Province (percent), 2020**



Catatan/Note: \*\* Angka Sangat Sementara  
Sumber/Source: Badan Pusat Statistik/BPS-Statistic

**Gambar** 13.2  
**Figures**

**Jumlah Penduduk Miskin Menurut Kabupaten/Kota di Provinsi Maluku (ribu), 2020**  
**Number of Poor Population by Regency/Municipality in Maluku Province (thousand), 2020**



Sumber/Source: Badan Pusat Statistik/BPS-Statistic



**Tabel**  
**Table** 13.1**Jumlah Penduduk Menurut Kabupaten/Kota di Provinsi Maluku (ribu), 2016–2020**  
**Population by Regency/Municipality in Maluku Province (thousand), 2016–2020**

<b>Kabupaten/Kota</b> <b>Regency/Municipality</b>	<b>2016</b>	<b>2017</b>	<b>2018</b>	<b>2019</b>	<b>2020</b>
(1)	(2)	(3)	(4)	(5)	(6)
Kepulauan Tanimbar	111,08	111,82	112,43	113,01	123,572
Maluku Tenggara	99,09	99,28	99,59	99,79	121,511
Maluku Tengah	370,53	371,48	372,53	373,38	423,094
Buru	131,77	135,69	139,66	143,69	135,238
Kepulauan Aru	92,58	93,78	95,00	96,11	102,237
Seram Bagian Barat	170,02	170,49	170,97	171,59	212,393
Seram Bagian Timur	110,02	111,57	113,18	114,68	137,972
Maluku Barat Daya	72,50	72,67	72,84	73,10	81,928
Buru Selatan	60,33	61,33	62,27	63,33	75,410
Ambon	427,33	444,80	461,70	478,62	347,288
Tual	69,69	71,73	73,60	75,58	88,280
<b>Maluku</b>	<b>1 715,55</b>	<b>1 744,65</b>	<b>1 773,78</b>	<b>1 802,87</b>	<b>1 848,923</b>

Sumber/Source: Sensus Penduduk 2020/Indonesia Population Census 2020

**Tabel**  
**Table** 13.2

**Laju Pertumbuhan Produk Domestik Regional Bruto Atas Dasar Harga Konstan 2010 Menurut Kabupaten/Kota di Provinsi Maluku (persen), 2016–2020**  
**Rate of Growth of Gross Regional Domestic Products at Constant 2010 Prices by Regency/Municipality in Maluku Province (percent), 2016–2020**

<b>Kabupaten/Kota Regency/Municipality</b>	<b>2016</b>	<b>2017</b>	<b>2018</b>	<b>2019 *</b>	<b>2020**</b>
(1)	(2)	(3)	(4)	(5)	(6)
Kepulauan Tanimbar	5,89	5,90	5,99	5,98	-0,03
Maluku Tenggara	5,71	5,91	5,87	5,85	-0,22
Maluku Tengah	5,94	5,81	5,92	5,83	-0,40
Buru	5,72	6,01	6,22	6,06	-0,02
Kepulauan Aru	5,25	5,92	6,05	5,82	-0,04
Seram Bagian Barat	5,57	5,88	5,95	5,56	-0,17
Seram Bagian Timur	5,03	3,34	0,38	1,00	-0,06
Maluku Barat Daya	6,04	6,09	6,13	5,99	-0,13
Buru Selatan	6,18	6,13	6,02	5,88	-0,01
Ambon	6,15	6,17	6,21	5,78	-1,95
Tual	5,81	5,74	5,98	5,87	-0,18
<b>Maluku</b>	<b>5,73</b>	<b>5,82</b>	<b>5,91</b>	<b>5,41</b>	<b>-0,92</b>

Catatan/Note: \* Angka Sementara

\*\* Angka Sangat Sementara

Sumber/Source: Badan Pusat Statistik/BPS-Statistic

**Tabel**  
**Table** 13.3**Jumlah Penduduk Miskin Menurut Kabupaten/Kota di  
Provinsi Maluku (ribu), 2016–2020**  
**Number of Poor Population by Regency/Municipality in  
Maluku Province (thousand), 2016–2020**

<b>Kabupaten/Kota Regency/Municipality</b>	<b>2016</b>	<b>2017</b>	<b>2018</b>	<b>2019</b>	<b>2020</b>
(1)	(2)	(3)	(4)	(5)	(6)
Kepulauan Tanimbar	31,53	30,67	31,53	30,76	30,74
Maluku Tenggara	24,56	23,69	23,16	22,69	22,59
Maluku Tengah	80,28	78,72	74,85	74,80	74,18
Buru	23,53	23,44	23,62	23,89	24,42
Kepulauan Aru	26,48	25,37	25,68	25,62	25,45
Seram Bagian Barat	45,03	43,44	43,77	43,14	43,15
Seram Bagian Timur	26,89	26,23	26,64	26,44	26,69
Maluku Barat Daya	22,53	21,94	21,98	21,49	21,37
Buru Selatan	10,13	10,28	10,12	10,17	10,07
Ambon	19,64	19,64	21,61	21,66	22,15
Tual	17,12	17,09	17,13	17,03	17,36
<b>Maluku</b>	<b>327,72</b>	<b>320,51</b>	<b>320,08</b>	<b>317,69</b>	<b>318,18</b>

Sumber/Source: Badan Pusat Statistik/BPS-Statistic

**Tabel**  
**Table** 13.4

**Indeks Pembangunan Manusia Menurut Kabupaten/Kota  
di Provinsi Maluku, 2016–2020**  
*Human Development Index by Regency/Municipality in  
Maluku Province, 2016–2020*

Kabupaten/Kota Regency/Municipality	2016	2017	2018	2019	2020
(1)	(2)	(3)	(4)	(5)	(6)
Kepulauan Tanimbar	61,12	61,64	62,39	62,86	62,86
Maluku Tenggara	64,2	64,94	65,53	65,85	66,2
Maluku Tengah	69,54	70,09	70,6	71,25	71,25
Buru	66,63	67,61	68,25	68,91	68,95
Kepulauan Aru	61,32	62,13	63,12	63,64	63,71
Seram Bagian Barat	63,76	64,34	65,14	65,49	65,62
Seram Bagian Timur	61,15	62,06	62,98	63,74	64,12
Maluku Barat Daya	59,43	60,16	60,64	61,55	61,9
Buru Selatan	62,19	62,75	63,62	64,42	64,69
Ambon	79,55	79,82	80,24	80,81	80,84
Tual	65,64	66,25	67,21	67,74	67,96
<b>Maluku</b>	<b>67,6</b>	<b>68,19</b>	<b>68,87</b>	<b>69,45</b>	<b>69,49</b>

Sumber/Source: Badan Pusat Statistik/BPS-Statistic

**Tabel**  
**Table** 13.5**Angka Harapan Hidup Menurut Kabupaten/Kota di  
Provinsi Maluku, 2016–2020**  
*Life Expectancy Rate by Regency/Municipality in Maluku  
Province, 2016–2020*

<b>Kabupaten/Kota</b> <i>Regency/Municipality</i>	<b>2016</b>	<b>2017</b>	<b>2018</b>	<b>2019</b>	<b>2020</b>
(1)	(2)	(3)	(4)	(5)	(6)
Kepulauan Tanimbar	62,93	63,06	63,19	63,34	63,42
Maluku Tenggara	64,45	64,61	64,77	64,95	65,07
Maluku Tengah	65,93	66,06	66,19	66,34	66,42
Buru	65,82	66,03	66,16	66,32	66,41
Kepulauan Aru	62,16	62,34	62,52	62,73	62,87
Seram Bagian Barat	60,72	60,96	61,2	61,48	61,69
Seram Bagian Timur	58,32	58,56	58,84	59,16	59,41
Maluku Barat Daya	61,37	61,62	61,87	62,16	62,38
Buru Selatan	65,6	65,74	65,92	66,13	66,27
Ambon	69,74	69,92	70,12	70,35	70,52
Tual	64,33	64,61	64,89	65,21	65,47
<b>Maluku</b>	<b>65,35</b>	<b>65,4</b>	<b>65,59</b>	<b>65,82</b>	<b>65,98</b>

Sumber/Source: Badan Pusat Statistik/BPS-Statistic







Sensus  
Penduduk  
2020

# DATA

MENCERDASKAN BANGSA

— *Enlighten The Nation* —

**BADAN PUSAT STATISTIK  
KABUPATEN SERAM BAGIAN TIMUR  
BPS-Statistics of Seram Bagian Timur Regency**

Jalan Air Kabur-kabur, Bula 97555  
Telp:(0915)21116, Fax:(0915)21116  
Homepage: [www.sbtkab.bps.go.id](http://www.sbtkab.bps.go.id) E-mail: [bps8107@bps.go.id](mailto:bps8107@bps.go.id)

ISSN 2356-1319



9 772356 131011

