

Katalog/ Catalog: 1102001.8106

*Kabupaten
Seram Bagian Barat
Dalam Angka 2021*
Seram Bagian Barat Regency In figures



Badan Pusat Statistik
Kabupaten Seram Bagian Barat
BPS-Statistics of Seram Bagian Barat Regency



Kabupaten

Seram Bagian Barat

Dalam Angka

2021

Seram bagian Barat Regency In figures

KABUPATEN SERAM BAGIAN BARAT DALAM ANGKA
Seram Bagian Barat Regency in Figures
2021

ISSN: 2252-942X

No. Publikasi/*Publication Number*: 8106.2101

Katalog /*Catalog*: 1102001.8106

Ukuran Buku/*Book Size*: 14,8 cm x 21 cm

Jumlah Halaman/*Number of Pages* : xxxiv + 246 hal/*pages*

Naskah/*Manuscript*:

Badan Pusat Statistik Kabupaten Seram Bagian Barat

BPS-Statistics of Seram Bagian Barat Regency

Penyunting/*Editor*:

Sie IPDS BPS Kabupaten Seram Bagian Barat

Sie IPDS BPS-Statistics of Seram Bagian Barat

Penyusun Buku/*Compiler*:

Ian Pratama, SST (*Sie IPDS*)

Ahmad Shidiq, SST (*Sie IPDS*)

Desain Kover/*Cover Design*:

Seksi Integrasi Pengolahan dan Diseminasi Statistik

Section of Integration Processing and Statistics Dissemination

Ilustrasi Kover/*Cover Illustration*:

Padang Ilalang Gedung DPR SBB

Diterbitkan oleh/*Published by*:

©BPS Kabupaten Seram Bagian Barat/ *BPS-Statistics of Seram Bagian Barat Regency*

Dicetak oleh/*Printed by*:

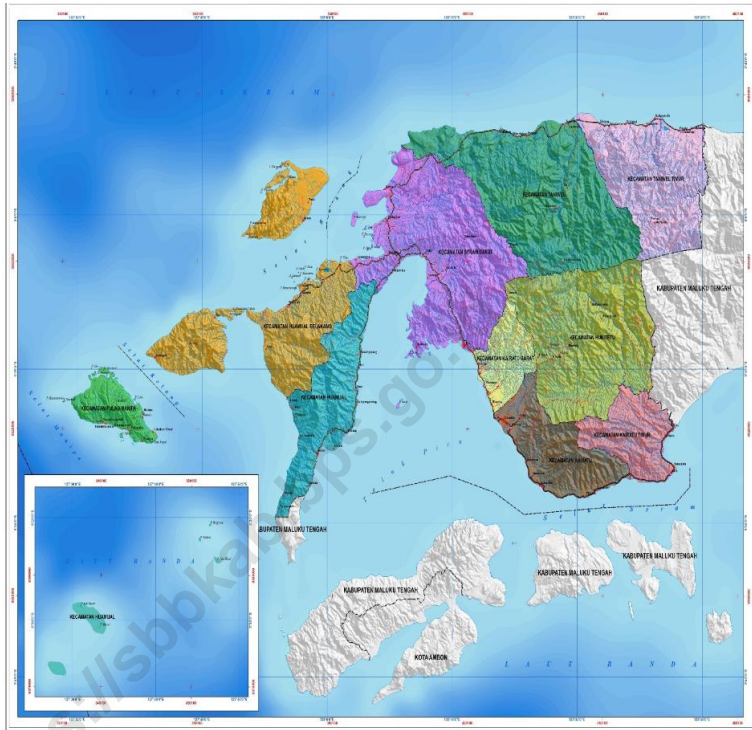
Badan Pusat Statistik Kabupaten Seram Bagian Barat

BPS-Statistics of Seram Bagian Barat Regency

Dilarang mengumumkan, mendistribusikan, mengomunikasikan, dan/atau menggandakan sebagian atau seluruh isi buku ini untuk tujuan komersil tanpa izin tertulis dari Badan Pusat Statistik.

Prohibited to announce, distribute, communicate, and/or copy part or all of this book for commercial purpose without permission from BPS-Statistics Indonesia.

PETA WILAYAH KABUPATEN SERAM BAGIAN BARAT MAP OF SERAM BAGIAN BARAT REGENCY



KEPALA BPS KABUPATEN SERAM BAGIAN BARAT
CHIEF STATISTICIAN OF SERAM BAGIAN BARAT REGENCY



JULIANA MARLISSA, SE



KATA PENGANTAR

Kabupaten Seram Bagian Barat Dalam Angka 2021 merupakan publikasi tahunan yang diterbitkan oleh BPS Kabupaten Seram Bagian Barat. Disadari bahwa publikasi ini belum sepenuhnya memenuhi harapan pihak pemakai data khususnya para perencana, namun diharapkan dapat membantu melengkapi penyusunan rencana pembangunan di Kabupaten Seram Bagian Barat.

Publikasi ini dapat terwujud berkat kerja sama dan bantuan dari berbagai pihak baik instansi pemerintah maupun swasta. Kepada semua pihak yang telah memberikan bantuan disampaikan penghargaan dan terima kasih yang sebesar – besarnya.

Walaupun publikasi ini telah disiapkan sebaik-baiknya, namun disadari masih ada kekurangan dan kesalahan yang terjadi. Untuk perbaikan publikasi ini, tanggapan dan saran yang bersifat konstruktif dari para pemakai sangat diharapkan.

Piru , Februari 2021
Kepala BPS
Kabupaten Seram Bagian Barat



Juliana Marlissa, SE



PREFACE

Seram Bagian Barat Regency in Figures 2021 is an annual publication written by BPS Regency of Seram Bagian Barat. Honestly, this publication has not perfect yet and has not filled the user's hope, especially for the planners yet, but hopely it can help to equip compilation of development planning in this regency.

This comprehensive publication has been made possible with the assistance and contribution from several governmental institutions and private organizations. To all parties who have been involved in the preparation of this publication, I would like to express my sincerest appreciation and gratitude.

Comments and constructive suggestions for the improvement of this publication are always welcome.

*Piru, February 2021
Chief Statistician of
Seram Bagian Barat Regency*



Juliana Marlissa, SE

DAFTAR ISI / CONTENTS

	Halaman <i>Page</i>
Kata Pengantar/ <i>Preface</i>	vii
Daftar Isi/ <i>Contents</i>	ix
Daftar Tabel/ <i>List of Tables</i>	xi
Daftar Gambar/ <i>List of Figures</i>	xxv
Daftar Singkatan/ <i>List of Abbreviations</i>	xxix
Statistik Kunci/ <i>Key Statistics</i>	xxxii
1. Geografi dan Iklim/ <i>Geography and Climate</i>	1
2. Pemerintahan/ <i>Government</i>	15
3. Penduduk dan Ketenagakerjaan/ <i>Population and Employment</i>	35
4. Sosial dan Kesejahteraan Rakyat/ <i>Social and Welfare</i>	49
5. Pertanian, Kehutanan, Peternakan, dan Perikanan/ <i>Agriculture, Forestry, Livestock, and Fishery</i>	101
6. Industri, Pertambangan, dan Energi/ <i>Industry, Mining, and Energy</i>	143
7. Pariwisata/ <i>Tourism</i>	153
8. Transportasi dan Komunikasi/ <i>Transportation and Communication</i>	161
9. Perbankan, Koperasi, dan Harga-harga/ <i>Banking, Cooperative, dan Prices</i>	173
10. Pengeluaran Penduduk/ <i>Population Expenditure</i>	183
11. Perdagangan/ <i>Trade</i>	193
12. Sistem Neraca Regional/ <i>System of Regional Accounts</i>	201
13. Perbandingan Antar Kabupaten/Kota/ <i>Regency/Municipal Comparison</i>	219

DAFTAR TABEL/LIST OF TABLES

Halaman
Page

1.	GEOGRAFI DAN IKLIM/GEOGRAPHY AND CLIMATE	
1.1	KEADAAN GEOGRAFI	
	GEOGRAPHY CONDITION	
1.1.1	Luas Daerah dan Jumlah Pulau Menurut Kecamatan di Kabupaten Seram Bagian Barat, 2020 <i>Total Area and Number of Islands by Subdistrict in Seram Bagian Barat Regency, 2020</i>	10
1.1.2	Tinggi Wilayah dan Jarak ke Ibukota Kabupaten Menurut Kecamatan di Kabupaten Seram Bagian Barat, 2020 <i>Altitude and Distance to the Capital of Regency by Subdistrict in Seram Bagian Barat Regency, 2020</i>	12
1.2	KEADAAN IKLIM	
	CLIMATE CONDITION	
1.2.1	Pengamatan Unsur Iklim Menurut Bulan di Stasiun Klimatologi Seram Bagian Barat, 2020 <i>Observation of Climate Elements By Months at Seram Bagian Barat Climatology Station, 2020</i>	13
2.	PEMERINTAHAN/GOVERNMENT	
2.1	WILAYAH ADMINISTRATIF	
	ADMINISTRATIVE AREA	
2.1.1	Jumlah Desa ¹ /Kelurahan Menurut Kecamatan di Kabupaten Seram Bagian Barat, 2016–2020 <i>Number of Villages¹/Kelurahan by Subdistrict in Seram Bagian Barat Regency, 2016–2020</i>	24
2.2	DEWAN PERWAKILAN RAKYAT DAERAH	
	REGIONAL HOUSE OF REPRESENTATIVE	
2.2.1	Jumlah Anggota Dewan Perwakilan Rakyat Daerah Menurut Partai Politik dan Jenis Kelamin di Kabupaten Seram Bagian Barat 2020 <i>Number of Regional House of Representatives's Members by Political Parties and Sex in Seram Bagian Barat Regency 2020</i>	25

2.3 SUMBER DAYA MANUSIA

HUMAN RESOURCES

2.3.1	Jumlah Pegawai Negeri Sipil Menurut Jabatan dan Jenis Kelamin di Kabupaten Seram Bagian Barat, Desember 2019 dan Desember 2020 <i>Number of Civil Servants by Occupation and Sex in Seram Bagian Barat Regency, December 2019 dan December 2020</i>	26
2.3.2	Jumlah Pegawai Negeri Sipil Menurut Tingkat Pendidikan dan Jenis Kelamin di Kabupaten Seram Bagian Barat, Desember 2019 dan Desember 2020 <i>Number of Civil Servants by Educational Level and Sex in Seram Bagian Barat Regency, Desember 2019 dan Desember 2020</i>	28
2.3.3	Jumlah Pegawai Negeri Sipil Menurut Tingkat Kepangkatan dan Jenis Kelamin di Kabupaten Seram Bagian Barat, Desember 2019 dan Desember 2020 <i>Number of Civil Servants by Hierarchy and Sex in Seram Bagian Barat Regency, Desember 2019 dan Desember 2020</i>	30
2.4	KEUANGAN PEMERINTAH	
GOVERNMENT FINANCE		
2.4.1	Realisasi Pendapatan Pemerintah Kabupaten Seram Bagian Barat Menurut Jenis Pendapatan (rupiah), 2017–2020 <i>Actual in Seram Bagian Barat Regency Government Revenues by Kind of Revenues (rupiahs), 2017–2020.....</i>	32
2.4.2	Realisasi Belanja Pemerintah Kabupaten Seram Bagian Barat Menurut Jenis Belanja (rupiah), 2017–2020 <i>Actual in Seram Bagian Barat Regency Government Expenditures by Kind of Expenditures (rupiahs), 2017–2020.....</i>	34

3.	PENDUDUK DAN KETENAGAKERJAAN/ POPULATION AND EMPLOYMENT	
3.1	PENDUDUK POPULATION	
3.1.1	Penduduk, Laju Pertumbuhan Penduduk per Tahun, Distribusi Persentase Penduduk, Kepadatan Penduduk, Rasio Jenis Kelamin Penduduk Menurut Kecamatan di Kabupaten Seram Bagian Barat, 2020 <i>Population, Annual Population Growth Rate, Percentage Distribution of Population, Population Density, and Population Sex Ratio by Subdistrict in Seram Bagian Barat Regency, 2020</i>	46
3.2	KETENAGAKERJAAN EMPLOYMENT	
3.2.1	Jumlah Penduduk Berumur 15 Tahun Keatas Menurut Jenis Kegiatan Selama Seminggu yang Lalu dan Jenis Kelamin di Kabupaten Seram Bagian Barat, 2020 <i>Population Aged 15 Years and Over by Type of Activity During The Previous Week and Sex in Seram Bagian Barat Regency, 2020</i>	49
3.2.2	Penduduk Berumur 15 Tahun ke Atas Menurut Pendidikan Tertinggi yang Ditamatkan dan Jenis Kegiatan Selama Seminggu yang Lalu n di Kabupaten Seram Bagian Barat, 2020 <i>Population 15 Years of Age and Over by Educational Attainment and Type of Activity During the Previous Week in Seram Bagian Barat Regency, 2020</i>	50
3.2.3	Penduduk Berumur 15 Tahun Ke Atas yang Bekerja Selama Seminggu yang Lalu Menurut Status Pekerjaan Utama dan Jenis Kelamin di Kabupaten Seram Bagian Barat, 2020 <i>Population 15 Years of Age and Over who Worked During The Previous Week by Main Employment Status and Sex in Seram Bagian Barat Regency, 2020</i>	52

4. SOSIAL DAN KESEJAHTERAAN RAKYAT/SOCIAL AND WELFARE

4.1 PENDIDIKAN

EDUCATION

4.1.1	Jumlah Sekolah, Guru, dan Murid Taman Kanak-Kanak (TK) di Bawah Kementerian Pendidikan dan Kebudayaan Menurut Kecamatan di Kabupaten Seram Bagian Barat, 2019/2020 dan 2020/2021 <i>Number of Schools, Teachers, and Pupils in Kindergarten Under The Ministry of Education and Culture by Subdistrict in in Seram Bagian Barat Regency, 2019/2020 and 2020/2021</i>	62
4.1.2	Jumlah Sekolah, Guru, dan Murid Raudatul Athfal (RA) di Bawah Kementerian Agama Menurut Kecamatan di Kabupaten Seram Bagian Barat, 2019/2020 dan 2020/2021 <i>Number of Schools, Teachers, and Pupils in Raudatul Athfal (RA) Under The Ministry of Religious Affairs by Subdistrict in Seram Bagian Barat Regency, 2019/2020 and 2020/2021</i>	65
4.1.3	Jumlah Sekolah, Guru, dan Murid Sekolah Dasar (SD) di Bawah Kementerian Pendidikan dan Kebudayaan Menurut Kecamatan di Kabupaten Seram Bagian Barat, 2019/2020 dan 2020/2021 <i>Number of Schools, Teachers, and Pupils in Primary Schools Under The Ministry of Education and Culture by Subdistrict in Seram Bagian Barat Regency, 2019/2020 and 2020/2021</i>	66
4.1.4	Jumlah Sekolah, Guru, dan Murid Madrasah Ibtidaiyah (MI) di Bawah Kementerian Agama Menurut Kecamatan Menurut Kecamatan di Kabupaten Seram Bagian Barat, 2019/2020 dan 2020/2021 <i>Number of Schools, Teachers, and Pupils in Madrasah Ibtidaiyah (MI) Under The Ministry of Religious Affairs by Subdistrict in Seram Bagian Barat Regency, 2019/2020 and 2020/2021</i>	69
4.1.5	Jumlah Sekolah, Guru, dan Murid Sekolah Menengah Pertama (SMP) di Bawah Kementerian Pendidikan dan Kebudayaan Menurut Kecamatan di Kabupaten Seram Bagian Barat, 2019/2020 dan 2020/2021 <i>Number of Schools, Teachers, and Pupils in Junior High Schools Under The Ministry of Education and Culture by Subdistrict in Seram Bagian Barat Regency, 2019/2020 and 2020/2021</i>	72

4.1.6	<p>Jumlah Sekolah, Guru, dan Murid Madrasah Tsanawiyah (MTs) di Bawah Kementerian Agama Menurut Kecamatan di Kabupaten Seram Bagian Barat, 2019/2020 dan 2020/2021 <i>Number of Schools, Teachers, and Pupils in Madrasah Tsanawiyah (MTs) Under The Ministry of Religious Affairs by Subdistrict in Seram Bagian Barat Regency, 2019/2020 and 2020/2021.....</i></p>	75
4.1.7	<p>Jumlah Sekolah, Guru, dan Murid Sekolah Menengah Atas (SMA) di Bawah Kementerian Pendidikan dan Kebudayaan Menurut Kecamatan di Kabupaten Seram Bagian Barat, 2019/2020 dan 2020/2021 <i>Number of Schools, Teachers, and Pupils in Senior High Schools Under The Ministry of Education and Culture by Subdistrict in Seram Bagian Barat Regency, 2019/2020 and 2020/2021.....</i></p>	78
4.1.8	<p>Jumlah Sekolah, Guru, dan Murid Sekolah Menengah Kejuruan (SMK) di Bawah Kementerian Pendidikan dan Kebudayaan Menurut Kecamatan di Kabupaten Seram Bagian Barat, 2019/2020 dan 2020/2021 <i>Number of Schools, Teachers, and Pupils in Vocational High Schools Under The Ministry of Education and Culture by Subdistrict in Seram Bagian Barat Regency, 2019/2020 and 2020/2021.....</i></p>	81
4.1.9	<p>Jumlah Sekolah, Guru, dan Murid Madrasah Aliyah (MA) di Bawah Kementerian Agama Menurut Kecamatan di Kabupaten Seram Bagian Barat, 2019/2020 dan 2020/2021 <i>Number of Schools, Teachers, and Pupils in Madrasah Aliyah (MA) Under the Ministry of Religious Affairs by Subdistrict in Seram Bagian Barat Regency, 2019/2020 and 2020/2021.....</i></p>	84
4.1.10	<p>Jumlah Desa¹ yang Memiliki Fasilitas Sekolah Menurut Kecamatan dan Tingkat Pendidikan di Kabupaten Seram Bagian Barat, 2018–2020 <i>Number of Villages¹ Having Educational Facilities by Subdistrict and Educational Level in Seram Bagian Barat Regency, 2018–2020.....</i></p>	87
4.1.11	<p>Angka Partisipasi Murni (APM) dan Angka Partisipasi Kasar (APK) Menurut Jenjang Pendidikan di Kabupaten Seram Bagian Barat, 2019 dan 2020 <i>Net Participation Rates and Gross Participation Rates by Educational Level in Seram Bagian Barat Regency, 2019 and 2020</i></p>	92

4.1.12	Persentase Penduduk Berumur 15 Tahun ke Atas yang Melek Huruf Menurut Kelompok Umur di Kabupaten Seram Bagian Barat, 2019 dan 2020 <i>Percentage of Literate People Aged 15 Years and Over by Age Group in Seram Bagian Barat Regency, 2019 and 2020</i>	93
4.2	KESEHATAN	
	HEALTH	
4.2.1	Jumlah Desa ¹ /Kelurahan Yang Memiliki Sarana Kesehatan Menurut Kecamatan di Kabupaten Seram Bagian Barat, 2018–2020 <i>Number of Villages¹/Kelurahan Having Health Facilities by Subdistrict in Seram Bagian Barat Regency, 2018–2020</i>	94
4.2.2	Jumlah Tenaga Kesehatan Menurut Kecamatan di Kabupaten Seram Bagian Barat, 2020 <i>Number of Medical Personnel by Subdistrict in Seram Bagian Barat Regency, 2020</i>	100
4.3	AGAMA DAN SOSIAL LAINNYA RELIGION AND OTHER SOCIAL AFFAIRS	
4.3.1	Jumlah Penduduk Menurut Kecamatan dan Agama yang Dianut di Kabupaten Seram Bagian Barat, 2020 <i>Population by Subdistrict and Religion in Seram Bagian Barat Regency, 2020</i>	102
4.3.2	Jumlah Tempat Peribadatan Menurut Kecamatan di Kabupaten Seram Bagian Barat, 2020 <i>Number of Places of Worship by Subdistrict in Seram Bagian Barat Regency, 2020</i>	103
4.3.3	Jumlah Desa ¹ /Kelurahan yang Mengalami Bencana Alam ² Menurut Kecamatan di Kabupaten Seram Bagian Barat, 2014, 2018, dan 2019 <i>Number of Villages¹/Kelurahan that Had Natural Disaster² by Subdistrict in Seram Bagian Barat Regency, 2014, 2018, dan 2019</i>	104
4.4	KEMISKINAN POVERTY	
4.4.1	Garis Kemiskinan, Jumlah, dan Persentase Penduduk Miskin di Kabupaten Seram Bagian Barat, 2013–2020 <i>Poverty Line, Number, and Percentage of Poor People in Seram Bagian Barat Regency, 2013–2020</i>	107

4.4.2	Indeks Kedalaman Kemiskinan dan Indeks Keparahan Kemiskinan di Kabupaten Seram Bagian Barat, 2013–2020 <i>Poverty Gap Index and Poverty Severity Index in Seram Bagian Barat Regency 2013–2020</i>	108
5.	PERTANIAN, KEHUTANAN, PETERNAKAN, DAN PERIKANAN/ AGRICULTURE, FORESTRY, LIVESTOCK, AND FISHERY	
5.1	HORTIKULTURA	
	HORTICULTURE	
5.1.1	Luas Panen Tanaman Sayuran Menurut Kecamatan dan Jenis Tanaman di Kabupaten Seram Bagian Barat (ha), 2019 dan 2020 <i>Harvested Area of Vegetables by Subdistrict and Kind of Plant in Seram Bagian Barat Regency (ha), 2019 and 2020</i>	118
5.1.2	Produksi Tanaman Sayuran Menurut Kecamatan dan Jenis Tanaman di Kabupaten Seram Bagian Barat (kuintal), 2019 dan 2020 <i>Production of Vegetables by Subdistrict and Kind of Plant in Seram Bagian Barat Regency (quintal), 2019 and 2020</i>	122
5.1.3	Luas Panen Tanaman Sayuran dan Buah-buahan Semusim Menurut Jenis Tanaman di Kabupaten Seram Bagian Barat (ha), 2017–2020 <i>Harvested Area of Seasonal Vegetables and Fruits by Kind of Plant in Seram Bagian Barat Regency (ha), 2017–2020</i>	126
5.1.4	Produksi Tanaman Sayuran dan Buah-buahan Semusim Menurut Jenis Tanaman di Kabupaten Seram Bagian Barat (kuintal), 2017–2020 <i>Production of Seasonal Vegetables and Fruits by Kind of Plant in Seram Bagian Barat Regency (quintal), 2017–2020</i>	127
5.1.5	Luas Panen Tanaman Biofarmaka Menurut Kecamatan dan Jenis Tanaman di Kabupaten Seram Bagian Barat (m ²), 2019 dan 2020 <i>Harvested Area of Medicinal Plants by Subdistrict and Kind of Plant in Seram Bagian Barat Regency (m²), 2019 and 2020</i>	128
5.1.6	Produksi Tanaman Biofarmaka Menurut Kecamatan dan Jenis Tanaman di Kabupaten Seram Bagian Barat (kg), 2019 and 2020 <i>Production of Medicinal Plants by Subdistrict and Kind of Plant in Seram Bagian Barat Regency (kg), 2019 and 2020</i>	130

5.1.7	Luas Panen Tanaman Biofarmaka Menurut Jenis Tanaman di Kabupaten Seram Bagian Barat (m ²), 2017–2020 <i>Harvested Area of Medicinal Plants by Kind of Plant in Seram Bagian Barat Regency (m²), 2017–2020.....</i>	132
5.1.8	Produksi Tanaman Biofarmaka Menurut Jenis Tanaman di Kabupaten Seram Bagian Barat (kg), 2017–2020 <i>Production of Medicinal Plants by Kind of Plant in Seram Bagian Barat Regency (kg),2017–2020.....</i>	133
5.1.9	Luas Panen Tanaman Hias Menurut Kecamatan dan Jenis Tanaman di Kabupaten Seram Bagian Barat (m ²), 2019 and 2020 <i>Harvested Area of Ornamental Plants by Subdistrict and Kind of Plant in Seram Bagian Barat Regency (m²), 2019 and 2020.....</i>	134
5.1.10	Produksi Tanaman Hias Menurut Kecamatan dan Jenis Tanaman di Kabupaten Seram Bagian Barat (tangkai), 2019 and 2020 <i>Production of Ornamental Plants by Subdistrict and Kind of Plant in Seram Bagian Barat Regency (stalks), 2019 and 2020.....</i>	136
5.1.11	Luas Panen Tanaman Hias Menurut Jenis Tanaman di Kabupaten Seram Bagian Barat (m ²), 2017–2020 <i>Harvested Area of Ornamental Plants by Kind of Plant in Seram Bagian Barat Regency (m²), 2017–2020.....</i>	138
5.1.12	Produksi Tanaman Hias Menurut Jenis Tanaman di Kabupaten Seram Bagian Barat (tangkai), 2017–2020 <i>Production of Ornamental Plants by Kind of Plant in Seram Bagian Barat Regency (stalks), 2017–2020.....</i>	139
5.1.13	Produksi Buah-buahan Menurut Kecamatan dan Jenis Tanaman di Kabupaten Seram Bagian Barat (kuintal), 2019 and 2020 <i>Production of Fruits by Subdistrict and Kind of Plant in in Seram Bagian Barat Regency (kuintal), 2019 and 2020.....</i>	140
5.1.14	Produksi Buah–Buahan dan Sayuran Tahunan Menurut Jenis Tanaman di Kabupaten Seram Bagian Barat (ton), 2017–2020 <i>Production of Annual Fruits and Vegetables by Kind of Plant in Seram Bagian Barat Regency (ton), 2017–2020.....</i>	144

5.2 PERKEBUNAN
ESTATE CROPS

5.2.1	Luas Areal Tanaman Perkebunan Menurut Kecamatan dan Jenis Tanaman di Kabupaten Seram Bagian Barat (ha), 2019 dan 2020 <i>Planted Area of Estate Crops by Subdistrict and Type of Crops in Seram Bagian Barat Regency (ha), 2019 and 2020.....</i>	145
5.2.2	Produksi Perkebunan Menurut Kecamatan dan Jenis Tanaman di Kabupaten Seram Bagian Barat (ton), 2019 dan 2020 <i>Production of Estate by Subdistrict and Type of Crops in Seram Bagian Barat Regency (ton), 2019 and 2020.....</i>	149
6. INDUSTRI, PERTAMBANGAN, DAN ENERGI/ INDUSTRY, MINING, AND ENERGY		
6.1	Daya Terpasang, Produksi, dan Distribusi Listrik PT. PLN (Persero) pada Cabang/Ranting PLN Menurut Kecamatan di Kabupaten Seram Bagian Barat, 2020 <i>Installed Electricity Power, Production, and Distribution of PT. PLN (Persero) at PLN Branch by Subdistrict in Seram Bagian Barat Regency, 2020</i>	160
6.2	Jumlah Pelanggan Listrik Menurut Kecamatan di Kabupaten Seram Bagian Barat, 2016–2020 <i>Number of Electricity Customers by Subdistrict in Seram Bagian Barat Regency, 2016–2020.....</i>	161
6.3	Jumlah Pelanggan dan Air yang Disalurkan Menurut Kecamatan di Kabupaten Seram Bagian Barat, 2020 <i>Number of Customers and Distributed Water by Subdistrict in Seram Bagian Barat Regency, 2020.....</i>	162
7. PARIWISATA/TOURISM		
7.1	Jumlah Rumah Makan/Restoran/Cafe Menurut Kecamatan di Kabupaten Seram Bagian Barat, 2017–2020 <i>Number of Restaurants/Cafes by Subdistrict in Seram Bagian Barat Regency, 2017–2020.....</i>	170

8.	TRANSPORTASI DAN KOMUNIKASI/ TRANSPORTATION AND COMMUNICATION	
8.1	TRANSPORTASI TRANSPORTATION	
8.1.1	Panjang Jalan ¹ Menurut Tingkat Kewenangan Pemerintahan di Kabupaten Seram Bagian Barat (km), 2018–2020 <i>Length of Roads¹ by Level of Government Authority in Seram Bagian Barat Regency (km), 2018–2020</i>	178
8.1.2	Panjang Jalan Menurut Jenis Permukaan Jalan di Kabupaten Seram Bagian Barat (km), 2018–2020 <i>Length of Roads by Type of Road Surface in Seram Bagian Barat Regency (km), 2018–2020</i>	179
8.1.3	Panjang Jalan Menurut Kondisi Jalan di Kabupaten Seram Bagian Barat (km), 2018–2020 <i>Length of Roads by Condition of Roads in Seram Bagian Barat Regency (km), 2018–2020</i>	180
8.2	KOMUNIKASI COMMUNICATION	
8.2.1	Jumlah Kantor Pos Pembantu Menurut Kecamatan di Kabupaten Seram Bagian Barat, 2017–2020 <i>Number of Post Offices Subsidiaries by Subdistrict in Seram Bagian Barat Regency, 2017–2020</i>	181
9.	PERBANKAN, KOPERASI, DAN HARGA-HARGA/ BANKING, COOPERATIVE, AND PRICES	
9.1	Jumlah Koperasi Aktif Menurut Kecamatan di Kabupaten Seram Bagian Barat, 2017–2020 <i>Number of Active Cooperative by Subdistrict in Seram Bagian Barat Regency, 2017–2020</i>	190
9.2	Jumlah Koperasi Menurut Jenis Koperasi dan Kecamatan di Kabupaten Seram Bagian Barat, 2020 <i>Number of Cooperative by Kind of Cooperative and Subdistrict in Seram Bagian Barat Regency, 2020</i>	191

10.	PENGELUARAN PENDUDUK/POPULATION EXPENDITURE	
10.1	Rata-rata Pengeluaran per Kapita Sebulan Menurut Kelompok Komoditas (rupiah) di Kabupaten Seram Bagian Barat, 2019 dan 2020 <i>Monthly Average Expenditure per Capita by Commodity Group (rupiahs) in Seram Bagian Barat Regency, 2019 and 2020.....</i>	200
10.1	Persentase Pengeluaran per Kapita Sebulan Menurut Kelompok Komoditas di Kabupaten Seram Bagian Barat, 2019 dan 2020 <i>Percentage of Monthly Expenditure per Capita by Commodity Group in Seram Bagian Barat Regency, 2019 and 2020.....</i>	201
10.3	Persentase Penduduk Menurut Golongan Pengeluaran Per Kapita Sebulan di Kabupaten Seram Bagian Barat, 2020 <i>Percentage of Population by Per Capita Spending Group a Month in Seram Bagian Barat Regency, 2020.....</i>	202
11.	PERDAGANGAN/TRADE	
11.1	Jumlah Sarana Perdagangan Menurut Jenisnya di Kabupaten Seram Bagian Barat, 2017–2020 <i>Number of Trading Facilities by Type of Facility in Seram Bagian Barat Regency, 2017–2020.....</i>	210
12.	SISTEM NERACA REGIONAL/SYSTEM OF REGIONAL ACCOUNTS	
12.1.	Produk Domestik Regional Bruto Atas Dasar Harga Berlaku Menurut Lapangan Usaha di Kabupaten Seram Bagian Barat (miliar rupiah), 2016–2020 <i>Gross Regional Domestic Product at Current Market Prices by Industry in Seram Bagian Barat Regency (billion rupiahs), 2016–2020.....</i>	222
12.2	Produk Domestik Regional Bruto Atas Dasar Harga Konstan 2010 Menurut Lapangan Usaha di Kabupaten Seram Bagian Barat (miliar rupiah), 2016–2020 <i>Gross Regional Domestic Product at 2010 Constant Market Prices by Industry in Seram Bagian Barat Regency (billion rupiahs), 2016–2020 .</i>	224
12.3	Distribusi Persentase Produk Domestik Regional Bruto Atas Dasar Harga Berlaku Menurut Lapangan Usaha di Kabupaten Seram Bagian Barat, 2016–2020 <i>Percentage Distribution of Gross Regional Domestic Product at Current Market Prices by Industry in Seram Bagian Barat Regency, 2016–2020.....</i>	226

12.4	Laju Pertumbuhan Produk Domestik Regional Bruto Atas Dasar Harga Konstan 2010 Menurut Lapangan Usaha di Kabupaten Seram Bagian Barat (persen), 2017–2020 <i>Growth Rate of Gross Regional Domestic Product at 2010 Constant Market Prices by Industry in Seram Bagian Barat Regency (percent), 2017–2020</i>	228
12.5	Produk Domestik Regional Bruto Atas Dasar Harga Berlaku Menurut Jenis Pengeluaran di Kabupaten Seram Bagian Barat (miliar rupiah), 2016–2020 <i>Gross Regional Domestic Product at Current Market Prices by Type of Expenditure in Seram Bagian Barat Regency (billion rupiahs), 2016–2020</i>	230
12.6	Produk Domestik Regional Bruto Atas Dasar Harga Konstan 2010 Menurut Jenis Pengeluaran di Kabupaten Seram Bagian Barat (miliar rupiah), 2016–2020 <i>Gross Regional Domestic Product at 2010 Constant Market Prices by Type of Expenditure in Seram Bagian Barat Regency (billion rupiahs), 2016–2020</i>	231
13.	PERBANDINGAN ANTAR KABUPATEN/ KOTA/ REGENCY/MUNICIPAL COMPARISON	
13.1	Jumlah Penduduk Menurut Kabupaten/ Kota di Provinsi Maluku (ribu), 2016–2020 <i>Population by Regency/Municipality in Maluku Province (thousand), 2016–2020</i>	240
13.2	Laju Pertumbuhan Produk Domestik Regional Bruto Atas Dasar Harga Konstan 2010 Menurut Kabupaten/ Kota di Provinsi Maluku (persen), 2016–2020 <i>Rate of Growth of Gross Regional Domestic Products at Constant 2010 Prices by Regency/Municipality in Maluku Province (percent), 2016–2020</i>	241
13.3	Jumlah Penduduk Miskin Menurut Kabupaten/ Kota di Provinsi Maluku (ribu), 2016–2020 <i>Number of Poor Population by Regency/Municipality in Maluku Province (thousand), 2016–2020</i>	242

13.4	Indeks Pembangunan Manusia Menurut Kabupaten/Kota di Provinsi Maluku, 2016–2020 <i>Human Development Index by Regency/Municipality in Maluku Province, 2016–2020</i>	243
------	--------------------------------------------------------------------------------------------------------------------------------------------------------------------------------------	-----

<https://sbbkab.bps.go.id>

DAFTAR GAMBAR/LIST OF FIGURES

	Halaman Page
1.1 Luas Daerah menurut Kecamatan (%), 2020 <i>Area of Subdistrict (%), 2020</i>	8
1.2 Jarak dari Ibukota Kecamatan ke Ibukota Kabupaten (km), 2020 <i>Distance between Subdistrict Capital and Regency Capital (km), 2020</i>	9
2.1 Jumlah PNS Menurut Tingkat Kepangkatan pada Desember 2020 <i>Number of Civil Servants by Hierarchy, December 2020</i>	22
2.2 Jumlah Anggota DPRD Menurut Partai Politik, 2020 <i>Number of Regional House of Representatives's Members by Political Parties, 2020</i>	23
3.1 Persentase Persebaran Penduduk menurut Kecamatan (%), 2020 <i>Percentage of Population Distribution by District (%), 2020</i>	44
3.2 Persentase Penduduk Bekerja menurut Gender, 2020 <i>Percentage of Working Population by Gender, 2020</i>	45
4.1 Jumlah Guru dan Sekolah Tahun Ajaran 2020/2021 Semester Ganjil <i>Number of Teachers and Schools for the 2020/2021 Academic Year Odd Semester</i>	60
4.2 Jumlah Tempat Peribadatan di Kabupaten Seram Bagian Barat, 2020 <i>Number of Places of Worship in Seram Bagian Barat Regency, 2020</i>	61
5.1 Luas Areal Kelapa menurut Kecamatan (Ha), 2020 <i>Coconut Planted Area by Subdistrict (Ha), 2020</i>	116
5.2 Produksi Kelapa menurut Kecamatan (ton), 2020 <i>Production of Coconut by Subdistrict (ton), 2020</i>	117
6.1 Jumlah Pelanggan Listrik, 2016-2019 <i>Number of Electricity Customers, 2016-2019</i>	158
6.2 Persentase Pelanggan Listrik, 2020 <i>Percentage of Electricity Customers, 2020</i>	159

	Halaman Page	
7.1	Persentase Persebaran Rumah Makan/Restoran, 2020 Percentage of Restaurant / Restaurant Distribution, 2020	168
7.2	Jumlah Rumah Makan/Restoran, 2020 <i>Number of Restaurants, 2020</i>	169
8.1	Persebaran Kantor Pos Pembantu per Kecamatan, 2020 Distribution of Auxiliary Post Offices by Subdistrict, 2020	176
8.2	Persentase Panjang Jalan Menurut Tingkat Kewenangan Pemerintahan, 2020 <i>Length of Roads¹ by Level of Government Authority, 2020</i>	177
9.1	Jumlah Koperasi Aktif Menurut Kecamatan (%), 2020 <i>Number of Active Cooperative by Subdistrict (%), 2020</i>	188
9.2	Jumlah KUD Menurut Kecamatan, 2020 <i>Number of KUD by Subdistrict, 2020</i>	189
10.1	Rata-rata Pengeluaran per Kapita Sebulan Menurut Kelompok Komoditas (rupiah), 2020 <i>Monthly Average Expenditure per Capita by Commodity Group (rupiahs), 2020</i>	198
10.2	Persentase Pengeluaran per Kapita Sebulan Menurut Kelompok Komoditas, 2020 <i>Percentage of Monthly Expenditure per Capita by Commodity Groupin, 2020</i>	199
11.1	Perkembangan Jumlah Sarana Perdagangann, 2020 <i>Development of Number of Trade Facilities, 2020</i>	208
11.2	Sarana Perdagangann Menurut Jenisnya (%), 2020 <i>Trade Facility by Type (%), 2020</i>	209
	Population by Regency/Municipality in Maluku Province (thousand), 2020	

	Halaman Page	
12.1	PDRB Atas Dasar Harga Konstan Menurut Lapangan Usaha (miliar rupiah), 2016–2020 <i>GRDP at Constant Market Prices by Industry (billion rupiahs), 2016–2020</i>	208
12.2	Distribusi Persentase PDRB Atas Dasar Harga Berlaku Menurut Lapangan Usaha, 2016–2020 <i>Percentage Distribution of GRDP at Current Market Prices by Industry, 2016–2020</i>	209
13.1	Jumlah Penduduk Miskin Menurut Kabupaten di Provinsi Maluku (ribu), 2020 <i>Number of Poor Population by Regency in Maluku Province (thousand), 2020</i>	208
13.2	Indeks Pembangunan Manusia Menurut Kabupaten di Provinsi Maluku, 2020 <i>Human Development Index by Regency in Maluku Province, 2020</i>	209

PENJELASAN UMUM/EXPLANATORY NOTES

Tanda-tanda, satuan-satuan, dan lain-lainnya yang digunakan dalam publikasi ini adalah sebagai berikut:

Symbols, measurement units, and acronyms which are used in this publication, are as follows:

1. TANDA-TANDA/SYMBOLS

Data tidak tersedia/Data not available	: ...
Tidak ada atau nol /Null or zero	: -
Data dapat diabaikan/Data negligible	: 0
Tanda decimal/Decimal point	: ,
Data tidak dapat ditampilkan/Not applicable	: NA
Angka estimasi/Estimated figures	: e
Angka diperbaiki/Revised figures	: r
Angka sementara/Preliminary figures	: x
Angka sangat sementara/Very preliminary figures	: xx
Angka sangat sangat sementara/Very very preliminary figures	: xxx

2. SATUAN/UNITS

barel/barrel	: 158,99 liter/litres = 1/6,2898 m ³
hektar (ha)/hectare (ha)	: 10 000 m ²
kilometer (km)/kilometres (km)	: 1 000 meter/meters (m)
knot/knot	: 1,8523 km/jam (km/hour)
kuintal/quintal	: 100 kg
KWh	: 1 000 Watt hour
MWh	: 1 000 KWh
liter (untuk beras)/litre (for rice)	: 0,80 kg
MMSCF	: 1/35,3 m ³
metrik ton (m.ton)/metric ton (m. ton)	: 0,98421 long ton = 1 000 kg
ons/ounce	: 28,31 gram/grams
ton	: 1 000 kg

Satuan lain: buah, dus, butir, helai/lembar, kaleng, batang, pulsa, ton kilometer (ton-km), jam, menit, persen (%).

Other units: unit, pack, pieces, sheet, tin, pulse, ton-kilometres(ton-km), hour, minute, percent (%).

Perbedaan angka di belakang koma disebabkan oleh pembulatan angka.
The difference in decimal numbers is caused by rounding.

DAFTAR SINGKATAN/ LIST OF ABBREVIATIONS

SI	: Stasiun Iklim
SIMPK	: Stasiun Meteorologi Pertanian Khusus
t.t	: Tempat tidur
BCG	: Bacillus Calmette Guerin
DPT	: Difteri, Pertusis, Tetanus
TT	: Tetanus Toxoid
IOT	: Industri Obat Tradisional/ <i>Traditional Medicine Industry</i>
IKOT	: Industri Kecil Obat Tradisional/ <i>Traditional Medicine Small</i>
Alkes	: Alat kesehatan/ <i>Health Kits</i>
PKRT	: Perbekalan Kesehatan Rumah tangga/ <i>Household Health Logistics</i>
Kompl	: Komplemen/ <i>Complement</i>
IRTP	: Industri Pangan Produksi Rumah Tangga/ <i>Foods Home Industry</i>
PBF	: Pedagang Besar Farmasi/ <i>Pharmacy Whole-seller</i>
GFK	: Gudang Farmasi Kab/Kota/Regency/ <i>Municipality Pharmacy Warehouse</i>
RB	: Rumah Bersalin/ <i>Delivery House</i>
Pustu	: Puskesmas pembantu/ <i>Auxiliary Public Health Center</i>
BP	: Balai Pengobatan/ <i>Polyclinic</i>
TPS	: Tempat Pembuangan Sementara / <i>landfill</i>
Jamkesmas	: Jaminan kesehatan masyarakat miskin/ <i>Poor public health insurance</i>
PJKMU	: Program Jaminan Kesehatan Masyarakat Umum
SIUP	: Surat Ijin Usaha Perdagangan/ <i>Trading Permission Letter</i>
TDP	: Tanda Daftar Perusahaan/ <i>Company Registration Identity</i>
API	: Angka Pengenal Importir/ <i>Importer's Identity Number</i>

Statistik Kunci, 2018–2020

Key Statistics, 2018–2020

Rincian/Description	Satuan/Unit	2018	2019	2020
(1)	(2)	(3)	(4)	(5)
SOSIAL/SOCIAL				
Penduduk ¹ /Population ¹	juta/million	170,97	171,59	...
Laju Pertumbuhan Penduduk ¹ /Population Growth ¹	%	1,04	0,21	...
Angka Harapan Hidup ^{1-e} /Life Expectancy Rate ¹	tahun/years
Angka Melek Huruf Usia 15+/ <i>Literacy Rate Aged 15+</i>	%
Tingkat Partisipasi Angkatan Kerja -TPAK ^{2,3} <i>Labour Force Participation Rate-LFPR^{2,3}</i>	%	68,48
Tingkat Pengangguran Terbuka-TPT ² <i>Unemployment Rate-UR²</i>	%	7,29
Penduduk Miskin ⁴ /Poor People ⁴	juta/million	43,77	43,14	43,15
Persentase Penduduk Miskin ⁴ <i>Percentage of Poor People⁴</i>	%	25,62	25,16	25,11
Indeks Pembangunan Manusia-IPM ⁵ <i>Human Development Index⁵</i>	–	65,14	65,49	65,62
EKONOMI/ECONOMIC				
Produk Domestik Regional Bruto (PDRB) Harga Berlaku ⁶ <i>Gross Regional Domestic Bruto (GRDP) at Current Price⁶</i>	triliun rupiah <i>trillion rupiahs</i>	2,810	3,001 ^x	3,001 ^{xx}
Laju Pertumbuhan Ekonomi ⁸ /Economic Growth ⁷	%	5,95	5,56 ^x	-0,17 ^{xx}
PDRB Per Kapita Harga Berlaku ^{6,8} <i>Per Capita of GRDP at Current Price^{6,8}</i>	juta rupiah <i>million rupiahs</i>

- Catatan/Notes: ¹ Hasil proyeksi penduduk Indonesia 2010–2035 (pertengahan tahun/Juni)/*The result of Indonesia population projection 2010–2035 (mid year/June)*
- ² Kondisi Agustus/Condition at August
- ³ Menggunakan penimbang hasil proyeksi penduduk tahun 2010–2035/Weighted by the 2010–2035 population projection
- ⁴ Kondisi Maret/Condition at March
- ⁵ Sejak tahun 2010, IPM dihitung dengan metode baru. Komponen IPM metode baru adalah angka harapan hidup saat lahir, harapan lama sekolah, rata-rata lama sekolah, dan pengeluaran per kapita/*Since 2010, HDI was calculated using new method. New HDI component are life expectancy at birth, expected years of schooling, means years of schooling, and expenditure per capita*
- ⁶ Mulai tahun 2010 mengadopsi System of National Account 2008 (SNA 2008)/*Since 2010 is in line with System of National Account 2008 (SNA 2008)*
- ⁷ Menggunakan tahun dasar 2010 (2010=100)/*Using 2010 base year (2010=100)*
- ⁸ Menggunakan proyeksi penduduk berdasarkan hasil SP2010/*Using population projection based on SP2010*

BAB
Chapter

01

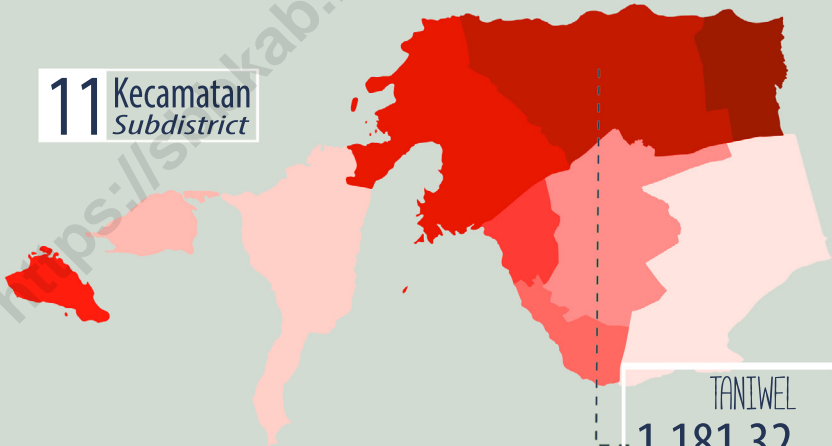
GEOGRAFI DAN IKLIM

GEOGRAPHY AND CLIMATE

LUAS WILAYAH SERAM BAGIAN BARAT

Total Area of Seram Bagian Barat **6.948,40** km²
sq.km

11 Kecamatan
Subdistrict



TANIWEL
1.181,32

Kecamatan Terluas
Widest Subdistrict

58 Pulau
Islands

PENJELASAN TEKNIS

1. Secara astronomis, Kabupaten Seram Bagian Barat terletak antara 1 19'–7 16' Lintang Selatan dan antara 127 20'–129 1' Bujur Timur.
2. Berdasarkan posisi geografisnya, Kabupaten Seram Bagian Barat memiliki batas-batas: Utara – Laut Seram; Selatan – Laut Banda; Barat – Laut Buru; Timur – Kabupaten Maluku Tengah.
3. Berdasarkan letak geografisnya, Kabupaten Seram Bagian Barat berada di antara Laut Seram, Laut Banda, Laut Buru, dan Kabupaten Maluku Tengah.
4. Kabupaten Seram Bagian Barat merupakan kabupaten bahari, yang terdiri dari 11 Kecamatan, dan 58 pulau.

TECHNICAL NOTES

1. *Astronomically, Seram Bagian Barat Regency is located between 1 19' – 7 16' South latitude, and between 127 20'–129 1' East longitude.*
2. *In terms of geographic position, Seram Bagian Barat Regency has boundaries as follows: North – Seram Sea; South – Banda Sea; West – Buru sea; East – Maluku Tengah Regency.*
3. *In terms of geographic location, Seram Bagian Barat Regency is located between Seram Sea, Banda Sea, Buru Sea, and Maluku Tengah Regency.*
4. *Seram Bagian Barat Regency is a maritime district, consisting of 11 subdistricts and 58 islands.*

ULASAN

Kabupaten Seram Bagian Barat sebagian besar wilayahnya terletak di Pulau Seram. Kabupaten ini berdiri sejak tahun 2003, terbentuk dari pemekaran Kabupaten Maluku Tengah, secara geografis terletak antara: 1° 19' – 7° 16' Lintang Selatan dan 127° 20' – 129° 1' Bujur Timur. Kabupaten Seram Bagian Barat dibatasi oleh Laut Seram di sebelah utara, Laut Banda di sebelah selatan, Laut Buru di sebelah barat, dan Kabupaten Maluku Tengah di sebelah timur.

Kabupaten Seram Bagian Barat merupakan kabupaten bahari dengan jumlah pulau sebanyak 58 pulau dan luas arealnya mencapai 6948.40 kilometer persegi.

Jarak antara ibukota kabupaten ke ibukota kecamatan:

1. Piru - Waesala : 41 km
2. Piru - Masawoi : 111 km
3. Piru - Piru : 3 km
4. Piru - Luhu : 53 km
5. Piru - Kairatu : 52 km
6. Piru - Kamal : 30.6 km
7. Piru - Honitetu : 76 km
8. Piru - Latu : 100 km
9. Piru - Elpapatih : 135 km
10. Piru - Taniwel : 76 km
11. Piru - Taniwel Timur : 105.2 km

DESCRIPTION

Seram Bagian Barat Regency mostly located on Seram Island. The Regency was established in 2003, formed from the division of Maluku Tengah Regency, geographically located between: 1° 19' - 7° 16' South Latitude and 127° 20' - 129° 1' East Longitude. Seram Bagian Barat Regency is bounded by the Seram Sea to the north, the Banda Sea to the south, the Buru Sea to the west, and Central Maluku Regency to the east.

Seram Bagian Barat Regency is a maritime district consist of 58 islands and its total area is 6948.40 square kilometers.

Distance between district capital to sub-district capital:

1. Piru - Waesala : 41 km
2. Piru - Masawoi : 111 km
3. Piru - Piru : 3 km
4. Piru - Luhu : 53 km
5. Piru - Kairatu : 52 km
6. Piru - Kamal : 30.6 km
7. Piru - Honitetu : 76 km
8. Piru - Latu : 100 km
9. Piru - Elpapatih : 135 km
10. Piru - Taniwel : 76 km
11. Piru - Taniwel Timur : 105.2 km

Iklm di Kabupaten Seram Bagian Barat adalah iklim laut tropis dan iklim musim, karena letak wilayah Seram Bagian Barat di dekat daerah khatulistiwa dan dikelilingi oleh laut luas. Oleh karena itu iklim di sini sangat dipengaruhi oleh lautan dan berlangsung bersamaan dengan iklim musim, yaitu musim Barat atau Utara dan musim Timur atau Tenggara. Pergantian musim selalu diselingi oleh musim Pancaroba. Musim Pancaroba merupakan transisi dari kedua musim tersebut.

Suhu tertinggi di kabupaten Seram Bagian Barat tercatat sebesar 35°C di bulan Februari dan April, untuk suhu terendah tercatat sebesar 20°C di bulan September dan Desember 2020.

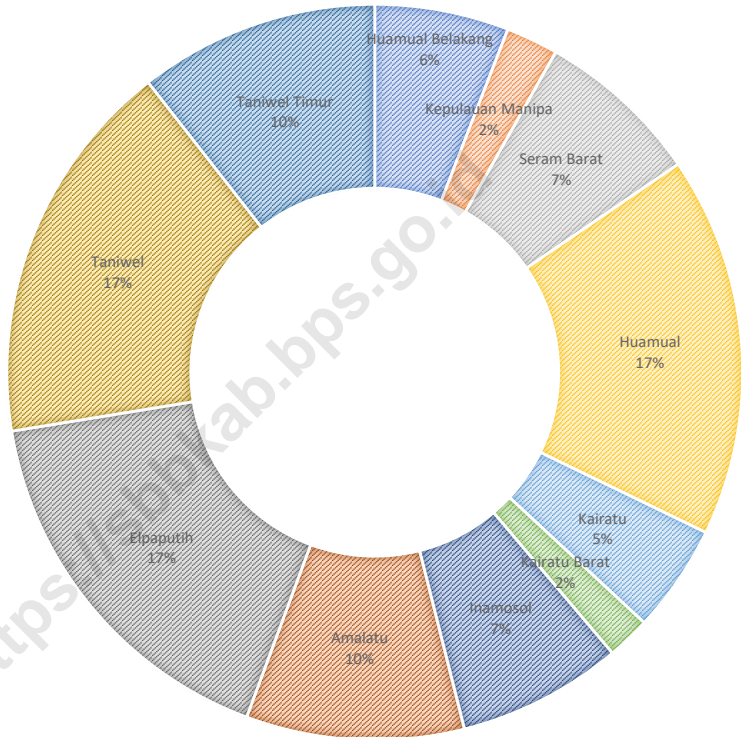
Di tahun 2020, curah hujan tertinggi ada di bulan Juni yaitu sebesar 621 mm dan curah hujan terendah ada di bulan Januari sebesar 52 mm.

Seram Bagian Barat Regency has a tropical and monsoon climate due to its location that near tropical zone and surrounded by vast seas. Consequently, this climate is very much affected by the vastness of the seas, varies accordance to the pattern of the seasonal climate, namely western monsoon or northern monsoon and eastern monsoon or south-eastern monsoon. These two monsoon have transitions-known as pancaroba-in between.

The highest temperature in the Seram Bagian Barat Subdistrict was recorded at 35 ° C in February and April, for the lowest temperature was recorded at 20 ° C in September and December 2020.

In 2020, the highest rainfall is in June, which is 621 mm and the lowest rainfall is in January at 52 mm.

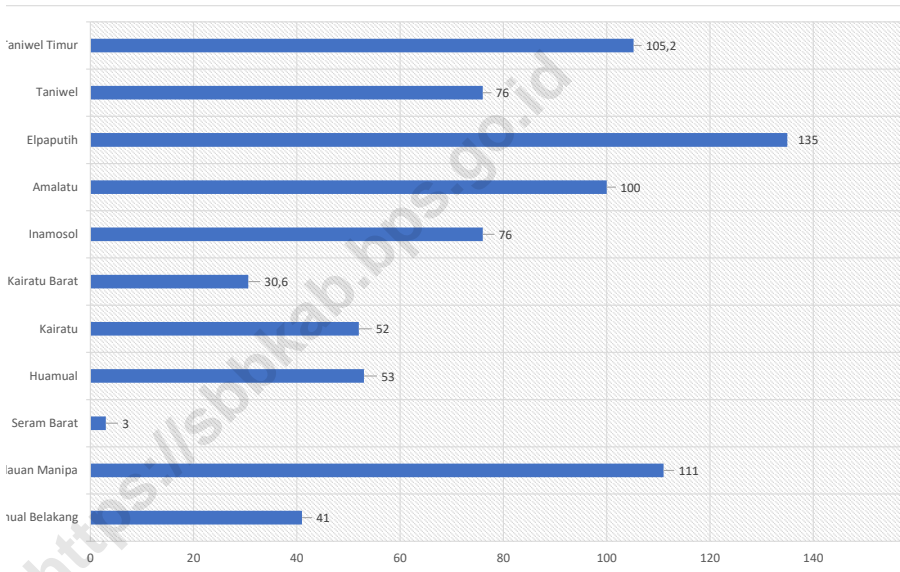
Gambar 1.1 Luas Daerah menurut Kecamatan (%), 2020
Figures 1.1 Area of Subdistrict (%), 2020



Sumber/Source : Berdasarkan Peraturan Menteri Dalam Negeri No. 66 Tahun 2011 tanggal 28 Desember 2011
Based on Minister Of Home Affairs Regulation No 66/2011, December 28, 2011

Gambar 1.2
Figures

**Jarak dari Ibukota Kecamatan ke Ibukota Kabupaten
(km), 2020**
*Distance between Subdistrict Capital and Regency
Capital (km), 2020*



Sumber/Source : Berdasarkan Peraturan Menteri Dalam Negeri No. 66 Tahun 2011 tanggal 28 Desember 2011
Based on Minister Of Home Affairs Regulation No 66/2011, December 28, 2011

1.1 KEADAAN GEOGRAFI GEOGRAPHY CONDITION

Tabel 1.1.1 **Luas Daerah dan Jumlah Pulau Menurut Kecamatan di Kabupaten Seram Bagian Barat, 2020**
Table 1.1.1 **Total Area and Number of Islands by Subdistrict in Seram Bagian Barat Regency, 2020**

Kecamatan <i>Subdistrict</i>	Ibukota Kecamatan <i>Capital of Subdistrict</i>	Luas <i>Total Area</i> (km ² /sq.km)
(1)	(2)	(3)
Huamual Belakang	Waesala	409,65
Kepulauan Manipa	Masawoi	159,71
Seram Barat	Piru	503,33
Huamual	Luhu	1 162,99
Kairatu	Kairatu	329,65
Kairatu Barat	Kamal	132,25
Inamosol	Honitetu	504,61
Amalatu	Latu	665,35
Elpaputih	Elpaputih	1 165,74
Taniwel	Taniwel	1 181,32
Taniwel Timur	Uwen Pantai	733,80
Seram Bagian Barat		6 948,40

Lanjutan Tabel/*Continued Table 1.1.1*

Kecamatan Subdistrict	Persentase terhadap Luas Kabupaten Percentage to Regency Area	Jumlah Pulau Number of Islands
(1)	(4)	(5)
Huamual Belakang	5,90	19
Kepulauan Manipa	2,30	7
Seram Barat	7,24	15
Huamual	16,74	9
Kairatu	4,74	–
Kairatu Barat	1,90	–
Inamosol	7,26	–
Amalatu	9,58	–
Elpaputih	16,78	–
Taniwel	17,00	–
Taniwel Timur	10,56	8
Seram Bagian Barat	100,00	58

Catatan/Note: ¹ Berdasarkan Peraturan Menteri Dalam Negeri Nomor 137 Tahun 2017 tanggal 29 Desember 2017/*Based on Minister of Home Affairs Regulation Number 137/2017, December 29, 2017*

² Berdasarkan informasi Kementerian Dalam Negeri Tahun 2018/*Based on information from Ministry of Home Affairs, 2018*

Sumber/Source: Kementerian Dalam Negeri/*Ministry of Home Affairs*

Tabel 1.1.2 **Tinggi Wilayah dan Jarak ke Ibukota Kabupaten Menurut Kecamatan di Kabupaten Seram Bagian Barat, 2020**
Altitude and Distance to the Capital of Regency by Subdistrict in Seram Bagian Barat Regency, 2020

Kecamatan Subdistrict	Tinggi Wilayah (mdpl) Altitude (m a.s.l)	Jarak ke Ibukota Kabupaten Distance to the Capital of Regency
(1)	(2)	(3)
Huamual Belakang	21	41,00
Kepulauan Manipa	23	111,00
Seram Barat	40	3,00
Huamual	51	53,00
Kairatu	35	52,00
Kairatu Barat	18	30,60
Inamosol	1377	76,00
Amalatu	24	100,00
Elpaputih	17	135,00
Taniwel	10	76,00
Taniwel Timur	9	105,20
Seram Bagian Barat	280	–

Catatan/Note: ¹ Berdasarkan Peraturan Menteri Dalam Negeri Nomor 137 Tahun 2017 tanggal 29 Desember 2017/*Based on Minister of Home Affairs Regulation Number 137/2017, December 29, 2017*

² Berdasarkan informasi Kementerian Dalam Negeri Tahun 2018/*Based on information from Ministry of Home Affairs, 2018*

Sumber/Source: Kementerian Dalam Negeri/*Ministry of Home Affairs*

1.2 KEADAAN IKLIM CLIMATE CONDITION

Tabel 1.2.1 Pengamatan Unsur Iklim Menurut Bulan di Stasiun Klimatologi Seram Bagian Barat, 2020
Table 1.2.1 Observation of Climate Elements By Months at Seram Bagian Barat Climatology Station, 2020

Bulan Month	Suhu/Temperature (°C)			Kelembaban/Humidity (%)		
	Minimum	Rata-rata Average	Maksimum Maximum	Minimum	Rata-rata Average	Maksimum Maximum
(1)	(2)	(3)	(4)	(5)	(6)	(7)
Januari/January	21	28	-	69	79	90
Februari/February	22	28	35	70	79	88
Maret/March	22	27	34	78	85	95
April/April	22	27	35	78	86	93
Mei/May	22	27	33	80	88	95
Juni/June	22	26	32	84	91	97
Juli/July	21	25	31	86	92	97
Agustus/August	21	25	31	83	90	96
September/September	20	26	32	86	93	174
Oktober/October	22	27	33	82	88	95
November/November	22	28	-	81	86	90
Desember/December	20	28	34	78	84	95

Lanjutan Tabel/*Continued Table 1.2.1*

Bulan Month	Kecepatan Angin (m/det) Wind Velocity (m/sec)			Tekanan Udara/Atmospheric Pressure (mb)		
	Minimum	Rata-rata Average	Maksimum Maximum	Minimum	Rata-rata Average	Maksimum Maximum
(1)	(8)	(9)	(10)	(11)	(12)	(13)
Januari/January	0	2	4	1006.4	1009.9	1012.7
Februari/February	1	2	4	1008.6	1010.8	1012.6
Maret/March	0	1	2	1009.2	1010.7	1012.6
April/April	0	2	5	1008.8	1010.8	1012.6
Mei/May	0	2	5	1006.8	1010.4	1013.4
Juni/June	0	2	7	1009.6	1010.8	1013.1
Juli/July	0	2	7	1009.2	1010.3	1011.9
Agustus/August	0	3	8	1009.3	1011.4	1013.8
September/September	0	3	6	1008.7	1010.7	1012.3
Oktober/October	0	3	7	1008.9	1010.0	1012.6
November/November	0	2	7	1007.7	1009.9	1012.6
Desember/December	0	2	4	1006.2	1008.6	1010.4

Lanjutan Tabel/*Continued Table 1.2.1*

Bulan Month	Jumlah Curah Hujan Number of Precipitation (mm)	Jumlah Hari Hujan (hari) Number of Rainy Days (day)	Penyinaran Matahari Duration of Sunshine (%)
(1)	(14)	(15)	(16)
Januari/ <i>January</i>	52	7	76
Februari/ <i>February</i>	57	8	70
Maret/ <i>March</i>	200	18	60
April/ <i>April</i>	67	19	60
Mei/ <i>May</i>	184	21	53
Juni/ <i>June</i>	621	29	19
Juli/ <i>July</i>	505	30	13
Agustus/ <i>August</i>	497	24	34
September/ <i>September</i>	451	27	34
Oktober/ <i>October</i>	251	19	59
November/ <i>November</i>	74	18	62
Desember/ <i>December</i>	188	20	60

Catatan/*Note*: ... Data tidak tersedia/*Data Not Available*
Alat Rusak/*Broken Tools*

Sumber/*Source*: Badan Meteorologi Klimatologi dan Geofisika Stasiun Klimatologi Seram Bagian Barat/*Climatology and Geophysics Meteorology Agency, Seram Bagian Barat Climatology Station*

BAB
Chapter

02

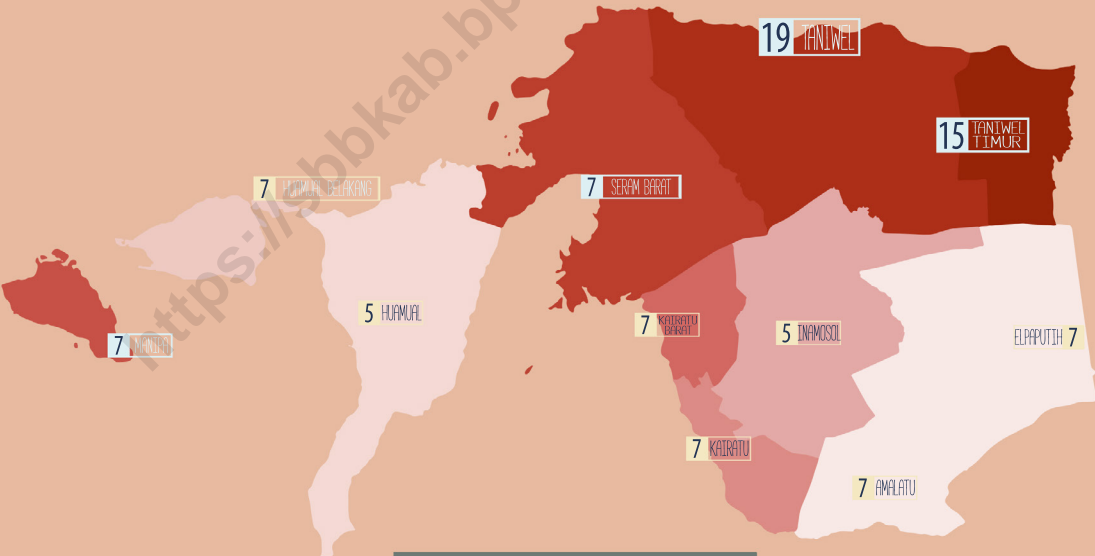
PEMERINTAHAN

GOVERNMENT

JUMLAH DESA DI SERAM BAGIAN BARAT

Number of Villages in Seram Bagian Barat

92 Desa



JUMLAH ANGGOTA DPRD

Number of Regional House
Representatives's Member

30 orang

PENJELASAN TEKNIS**TECHNICAL NOTES**

- | | |
|--------------------------------------------------------------------------------------------------------------------------------------------------------------------------------------------------------------------------------------------|-------------------------------------------------------------------------------------------------------------------------------------------------------------------------------------------------------------------------------------------------------|
| <p>1. Susunan pemerintahan Kabupaten Seram Bagian Barat terdiri dari bupati, wakil bupati, perangkat pemerintahan daerah, perangkat kecamatan, dan perangkat desa.</p> | <p>1. <i>The composition of the government of Seram Bagian Barat Regency comprised of regent, vice regent, the local government, the subdistrict authorities, and the village authorities.</i></p> |
| <p>2. Perangkat Pemerintahan daerah Kabupaten Seram Bagian Barat terdiri dari sekretaris daerah kabupaten, forkopinda, dinas daerah kabupaten, dan lembaga teknis daerah kabupaten.</p> | <p>2. <i>Local government of Seram Bagian Barat consist of Regional secretary of Seram Bagian Barat, forkopinda, the office of region, and regional technical institute of Seram Bagian Barat Regency.</i></p> |
| <p>3. Forkopinda tingkat kabupaten terdiri dari Kodim (Komando Distrik Militer), Polres (Polisi Resort), pengadilan negeri, dan kejaksaan negeri.</p> | <p>3. <i>Forkopinda member Subdistrict level consist of Kodim (Subdistrict Military Command), Polres (Police Resosrt), state court and state judiciary.</i></p> |
| <p>4. Realisasi Penerimaan dan Pengeluaran Pemerintah Kabupaten adalah realisasi/perhitungan APBD Kabupaten pada tiap tahun anggaran.</p> | <p>4. <i>Realization of Revenue and Expenditure of Regency Government is the realization / calculation of Regency APBD in each fiscal year.</i></p> |
| <p>5. Pendapatan Asli Daerah (PAD) adalah pendapatan yang diperoleh daerah yang dipungut berdasarkan peraturan daerah sesuai dengan peraturan perundang-undangan, guna keperluan daerah yang bersangkutan dalam membiayai kegiatannya.</p> | <p>5. <i>Regional Original Income (PAD) is the income obtained by the region which is collected based on regional regulations in accordance with the laws and regulations, for the needs of the region concerned in financing its activities.</i></p> |

6. Dana Perimbangan adalah dana yang bersumber dari pendapatan APBN yang dialokasikan kepada Daerah untuk mendanai kebutuhan daerah dalam rangka pelaksanaan desentralisasi.
 7. Lain-lain Pendapatan yang Sah adalah pendapatan lainnya dari pemerintah pusat dan atau dari instansi pusat, serta dari daerah lainnya.
6. *Balancing Funds are funds sourced from APBN revenues that are allocated to regions to fund regional needs in the context of implementing decentralization.*
 7. *Other Legal Revenues are other revenues from the central government and / or from central agencies, as well as from other regions.*

<https://sbbkab.bps.go.id>

ULASAN

Kabupaten Seram Bagian Barat sebelumnya merupakan bagian dari Kabupaten Maluku Tengah. Kemudian, melalui Undang-Undang Nomor 40 Tahun 2003, Seram Bagian Barat dimekarkan menjadi sebuah kabupaten yang otonom. Sejak berdirinya, Kabupaten Seram Bagian Barat telah terjadi perkembangan yang cukup signifikan dalam bidang pemerintahan, dimana pada awalnya terdiri dari 4 (empat) Kecamatan. Pada tahun 2010 terjadi pemekaran wilayah di Kabupaten Seram Bagian Barat, yang semula 4 Kecamatan, mekar menjadi 11 kecamatan dan dari sebelas kecamatan tersebut terbagi menjadi 92 desa.

Pada tahun 2020, Kabupaten Seram Bagian Barat memiliki Jumlah anggota DPRD sebanyak 30 orang yang terdiri dari 10 partai dengan kursi terbanyak diduduki oleh partai Hanura sejumlah 5 kursi.

Jumlah anggota Pegawai Negeri Sipil di Kabupaten Seram Bagian Barat tercatat 4.756 orang terdiri dari 2.079 laki-laki dan 2.677 perempuan. Golongan I sebanyak 48 orang, Golongan II sebanyak 1535 orang, Golongan III sebanyak 2744 dan Golongan IV sebanyak 429 orang.

DESCRIPTION

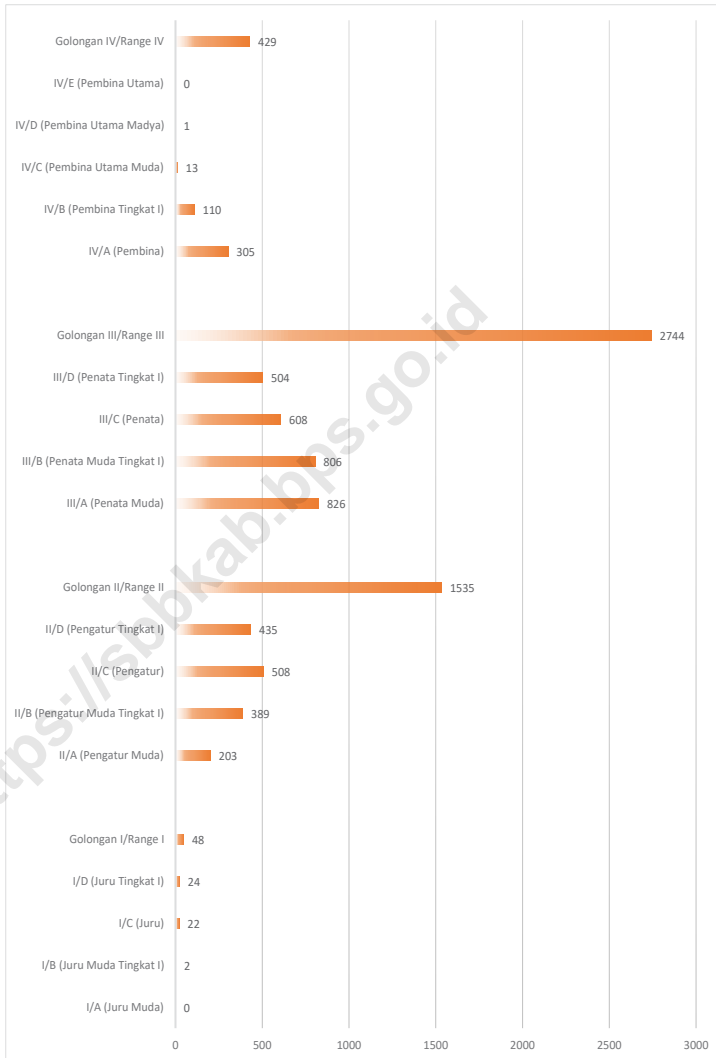
Seram Bagian Barat Regency was previously part of Central Maluku Regency. Then, through Law Number 40 of 2003, Seram Bagian Barat was divided into an autonomous district. Since its establishment, the Seram Bagian Barat Regency has showed significant developments in the field of government, which initially consisted of 4 (four) sub-districts. In 2010, a regional division in Seram Bagian Barat Regency, which was originally 4 sub-districts, divided into 11 sub-districts and of the eleven sub-districts, it was divided into 92 villages

In 2020, Seram Bagian Barat Regency has a total number of DPRD members of 30 people consisting of 10 parties with the most seats occupied by the Hanura party with 5 seats.

The number of members of civil servants in Seram Bagian Barat Regency is recorded as 4,756 people, consisting of 2,079 men and 2,677 women. Golongan I as many as 48 people, Golongan II as many as 1535 people, Golongan III as many as 2744 people and Golongan IV as many as 429 people.

Gambar 2.1
Figures

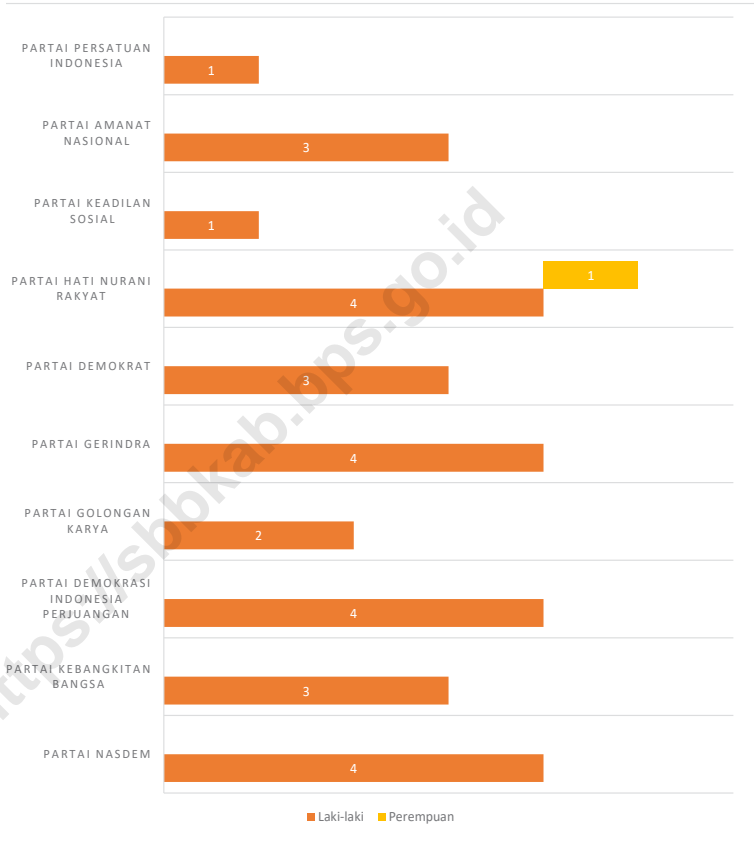
Jumlah PNS Menurut Tingkat Kepangkatan pada Desember 2020
Number of Civil Servants by Hierarchy, December 2020



Sumber/Source: Badan Kepegawaian Daerah Kabupaten Seram Bagian Barat/ *Regional Staffing Agency of Seram Bagian Barat Regency*

Gambar 2.2
Figures

Jumlah Anggota DPRD Menurut Partai Politik, 2020
Number of Regional House of Representatives's Members
by Political Parties, 2020



Sumber/Source: Sekretariat DPRD Kabupaten Seram Bagian Barat/ Secretariate of Seram Bagian Barat Regency House of Representative

2.1 WILAYAH ADMINISTRATIF ADMINISTRATIVE AREA

Tabel 2.1.1 Jumlah Desa¹/Kelurahan Menurut Kecamatan di Kabupaten Seram Bagian Barat, 2016–2020
Table 2.1.1 Number of Villages¹/Kelurahan by Subdistrict in Seram Bagian Barat Regency, 2016–2020

Kecamatan Subdistrict	2016	2017	2018	2019	2020
(1)	(2)	(3)	(4)	(5)	(6)
Huamual Belakang	7	7	7	7	7
Kepulauan Manipa	7	7	7	7	7
Seram Barat	7	7	7	7	7
Huamual	5	5	5	5	5
Kairatu	7	7	7	7	7
Kairatu Barat	6	6	6	6	6
Inamosol	5	5	5	5	5
Amalatu	7	7	7	7	7
Elpaputih	7	7	7	7	7
Taniwel	19	19	19	19	19
Taniwel Timur	15	15	15	15	15
Seram Bagian Barat	92	92	92	92	92

Catatan/Note: ¹Termasuk Unit Permukiman Transmigrasi (UPT)/Include Transmigration Settlement Unit
 Sumber/Source: Peraturan Kepala Badan Pusat Statistik Nomor 1 Tahun 2020 Tanggal 5 Februari 2020 tentang Perubahan Atas Peraturan Kepala Badan Pusat Statistik Nomor 3 Tahun 2019 tentang Kode dan Nama Wilayah Kerja Statistik Tahun 2019/Chief Statistician Regulation Number 1/2020, February 5 2020, as a revision of Chief Statistician Regulation Number 3 of 2019 on Code and Name of Regional Level of Data Collection.

2.2 DEWAN PERWAKILAN RAKYAT DAERAH REGIONAL HOUSE OF REPRESENTATIVE

Tabel 2.2.1 Jumlah Anggota Dewan Perwakilan Rakyat Daerah Menurut Partai Politik dan Jenis Kelamin di Kabupaten Seram Bagian Barat 2020
Number of Regional House of Representatives's Members by Political Parties and Sex in Seram Bagian Barat Regency 2020

Partai Politik <i>Political Parties</i>	Laki-laki <i>Male</i>	Perempuan <i>Female</i>	Jumlah <i>Total</i>
(1)	(2)	(3)	(4)
Partai Nasdem	4	-	4
Partai Kebangkitan Bangsa	3	-	3
Partai Demokrasi Indonesia Perjuangan	4	-	4
Partai Golongan Karya	2	-	2
Partai Gerindra	4	-	4
Partai Demokrat	3	-	3
Partai Hati Nurani Rakyat	4	1	5
Partai Keadilan Sosial	1	-	1
Partai Amanat Nasional	3	-	3
Partai Persatuan Indonesia	1	-	1
Seram Bagian Barat	29	1	30

Catatan/Note:

Sumber/Source: Sekretariat DPRD Kabupaten Seram Bagian Barat/ *Secretariate of Seram Bagian Barat Regency House of Representative*

2.3 SUMBER DAYA MANUSIA HUMAN RESOURCES

Tabel 2.3.1 Jumlah Pegawai Negeri Sipil Menurut Jabatan dan Jenis Kelamin di Kabupaten Seram Bagian Barat, Desember 2019 dan Desember 2020
Number of Civil Servants by Occupation and Sex in Seram Bagian Barat Regency, December 2019 dan December 2020

Jabatan <i>Occupation</i>	2019		Jumlah <i>Total</i>
	Laki-laki <i>Male</i>	Perempuan <i>Female</i>	
(1)	(2)	(3)	(4)
Fungsional Tertentu <i>Specific Functional</i>	1 081	2 126	3 207
Fungsional Umum <i>Staf General Functional</i>	1 052	677	1 729
Struktural/Structural	66	3	69
Eselon V/5th Echelon	-	-	-
Eselon IV/4th Echelon	10	-	10
Eselon III/3rd Echelon	29	2	31
Eselon II/2nd Echelon	27	1	28
Eselon I/1st Echelon	-	-	-
Jumlah/Total	2 199	2 806	5 005

Lanjutan Tabel/*Continued Table 2.3.1*

Jabatan <i>Occupation</i>	2020		Jumlah <i>Total</i>
	Laki-laki <i>Male</i>	Perempuan <i>Female</i>	
(1)	(5)	(6)	(7)
Fungsional Tertentu <i>Specific Functional</i>	1 025	2 033	3 058
Fungsional Umum <i>Staf General Functional</i>	748	502	1 250
Struktural/Structural	306	142	448
Eselon V/5th Echelon	-	-	-
Eselon IV/4th Echelon	176	113	269
Eselon III/3rd Echelon	105	29	134
Eselon II/2nd Echelon	25	-	25
Eselon I/1st Echelon	-	-	-
Jumlah/Total	2 079	2 677	4 756

Catatan/Note:

Sumber/Source: Badan Kepegawaian dan Pengembangan Sumber Daya Manusia Kabupaten Seram Bagian Barat/ *Regional Official Board of Seram Bagian Barat Regency*

Tabel
Table 2.3.2

Jumlah Pegawai Negeri Sipil Menurut Tingkat Pendidikan dan Jenis Kelamin di Kabupaten Seram Bagian Barat, Desember 2019 dan Desember 2020
Number of Civil Servants by Educational Level and Sex in Seram Bagian Barat Regency, Desember 2019 dan Desember 2020

Tingkat Pendidikan <i>Educational Level</i>	2019		
	Laki-laki <i>Male</i>	Perempuan <i>Female</i>	Jumlah <i>Total</i>
(1)	(2)	(3)	(4)
Sampai dengan SD <i>Up to Primary School</i>	11	-	11
SMP/Sederajat <i>General Vocational Junior High School</i>	44	19	63
SMA/Sederajat <i>General/Vocational Senior High School</i>	669	628	1 307
Diploma I, II/Akta I, II <i>Diploma I, II/Akta I, II</i>	241	664	905
Diploma III/Akta III/Sarjana Muda <i>Diploma III/Akta III/Bachelor</i>	135	327	462
Tingkat Sarjana/Doktor/Ph.D <i>University Graduates</i>	1 099	1 158	2 257
Jumlah/Total	2 199	2 806	5 005

Lanjutan Tabel/*Continued Table 2.3.2*

Tingkat Pendidikan <i>Educational Level</i>	2020		
	Laki-laki <i>Male</i>	Perempuan <i>Female</i>	Jumlah <i>Total</i>
(1)	(2)	(3)	(4)
Sampai dengan SD <i>Up to Primary School</i>	8	-	8
SMP/Sederajat <i>General Vocational Junior High School</i>	42	13	55
SMA/Sederajat <i>General/Vocational Senior High School</i>	682	538	1220
Diploma I, II/Akta I, II <i>Diploma I, II/Akta I, II</i>	206	529	735
Diploma III/Akta III/Sarjana Muda <i>Diploma III/Akta III/Bachelor</i>	128	320	448
Tingkat Sarjana/Doktor/Ph.D <i>University Graduates</i>	1 013	1 277	2 290
Jumlah/Total	2 079	2 677	4 756

Catatan/Note:

Sumber/Source: Badan Kepegawaian Daerah Kabupaten Seram Bagian Barat/ *Regional Staffing Agency of Seram Bagian Barat Regency*

Tabel
Table 2.3.3

**Jumlah Pegawai Negeri Sipil Menurut Tingkat
Kepangkatan dan Jenis Kelamin di Kabupaten Seram
Bagian Barat, Desember 2019 dan Desember 2020**
*Number of Civil Servants by Hierarchy and Sex in Seram
Bagian Barat Regency, Desember 2019 dan Desember
2020*

Pangkat/Golongan/Ruang Hierarchy	2019		
	Laki-laki Male	Perempuan Female	Jumlah Total
(1)	(2)	(3)	(4)
1. I/A (Juru Muda)	-	-	-
2. I/B (Juru Muda Tingkat I)	2	1	3
3. I/C (Juru)	15	13	28
4. I/D (Juru Tingkat I)	12	12	24
Golongan I/Range I	29	26	55
5. II/A (Pengatur Muda)	127	140	267
6. II/B (Pengatur Muda Tingkat I)	239	139	378
7. II/C (Pengatur)	252	315	567
8. II/D (Pengatur Tingkat I)	176	248	424
Golongan II/Range II	794	842	1 636
9. III/A (Penata Muda)	402	682	1 084
10. III/B (Penata Muda Tingkat I)	215	395	610
11. III/C (Penata)	296	347	63
12. III/D (Penata Tingkat I)	235	267	502
Golongan III/Range III	1 148	1 691	2 839
13. IV/A (Pembina)	163	188	351
14. IV/B (Pembina Tingkat I)	51	59	110
15. IV/C (Pembina Utama Muda)	13	-	13
16. IV/D (Pembina Utama Madya)	1	-	1
17. IV/E (Pembina Utama)	-	-	-
Golongan IV/Range IV	228	247	475
Jumlah/Total	2 199	2 806	5 005

Lanjutan Tabel/*Continued Table 2.3.3*

Pangkat/Golongan/Ruang <i>Hierarchy</i>	2020		
	Laki-laki <i>Male</i>	Perempuan <i>Female</i>	Jumlah <i>Total</i>
(1)	(5)	(6)	(7)
1. I/A (Juru Muda)	-	-	-
2. I/B (Juru Muda Tingkat I)	1	1	2
3. I/C (Juru)	16	6	22
4. I/D (Juru Tingkat I)	20	4	24
Golongan I/Range I	37	11	48
5. II/A (Pengatur Muda)	105	98	203
6. II/B (Pengatur Muda Tingkat I)	231	158	389
7. II/C (Pengatur)	218	290	508
8. II/D (Pengatur Tingkat I)	166	269	435
Golongan II/Range II	720	815	1 535
9. III/A (Penata Muda)	322	504	826
10. III/B (Penata Muda Tingkat I)	279	527	806
11. III/C (Penata)	266	342	608
12. III/D (Penata Tingkat I)	237	267	504
Golongan III/Range III	1 104	1 640	2 744
13. IV/A (Pembina)	149	156	305
14. IV/B (Pembina Tingkat I)	55	55	110
15. IV/C (Pembina Utama Muda)	13	-	13
16. IV/D (Pembina Utama Madya)	1	-	1
17. IV/E (Pembina Utama)	-	-	-
Golongan IV/Range IV	218	211	429
Jumlah/Total	2 079	2 677	4 756

Catatan/Note:

Sumber/Source: Badan Kepegawaian Daerah Kabupaten Seram Bagian Barat/ *Regional Staffing Agency of Seram Bagian Barat Regency*

2.4 KEUANGAN PEMERINTAH GOVERNMENT FINANCE

Tabel 2.4.1 Realisasi Pendapatan Pemerintah Kabupaten Seram Bagian Barat Menurut Jenis Pendapatan (rupiah), 2017–2020
Actual in Seram Bagian Barat Regency Government Revenues by Kind of Revenues (rupiahs), 2017–2020

Jenis Pendapatan/Kind of Revenues	2017	2018
(1)	(2)	(3)
1. Pendapatan Asli Daerah (PAD)/Regional Revenue	18 860 907 656,54	23 246 718 525,24
1.1 Pajak Daerah/Regional Tax	3 034 040 605,00	6 409 438 637,37
1.2 Retribusi Daerah/Regional Retribution	508 316 475,00	1 103 076 369,00
1.3 Hasil Perusahaan Milik Daerah dan Pengelolaan Kekayaan Daerah yang Dipisahkan/Regional-Owned Company Revenue and Separated Management of Regional Wealth	0,00	0,00
1.4 Lain-lain PAD yang Sah/Other Regional Revenue	15 318 550 576,54	15 734 203 518,87
2. Dana Perimbangan/Balance Funds	831 199 000 997,00	889 664 845 728,00
2.1 Bagi Hasil Pajak/Tax Sharing Revenue	6 803 406 788,00	8 195 252 573,00
2.2 Bagi Hasil Bukan Pajak/Sumber Daya Alam/Non-Tax Sharing Revenue/Natural Resources	3 046 299 794,00	2 901 981 445,00
2.3 Dana Alokasi Umum/General Allocation Fund	589 772 789 000,00	597 525 057 000,00
2.4 Dana Alokasi Khusus/Special Allocation Fund	231 576 505 415,00	281 042 554 710,00
3. Lain-lain Pendapatan yang Sah/Other Revenue	87 502 167 600,61	133 666 543 121,94
3.1 Pendapatan Hibah/Grant	0,00	0,00
3.2 Dana Darurat/Emergency Fund	0,00	0,00
3.3 Dana Bagi Hasil Pajak dari Provinsi dan Pemerintah Daerah Lainnya/Tax Sharing Revenue from Provincial and Other Regional Governments	14 950 801 223,48	14 607 860 121,94
3.4 Dana Penyesuaian dan Otonomi Daerah/Regional Adjustment and Autonomy Fund	76 287 947 000,00	119 058 683 000,00
3.5 Bantuan Keuangan dari Provinsi atau Pemerintah Daerah Lainnya/Financial Assistance from Provincial or Other Regional Governments	0,00	0,00
3.6 Lainnya/Others	0,00	0,00
Jumlah/Total	1 037 561 075 654,15	1 046 578 107 375,18

Lanjutan Tabel/Continued Table 2.4.1

Jenis Pendapatan/Kind of Revenues	2019	2020
(1)	(4)	(5)
1. Pendapatan Asli Daerah (PAD)/Regional Revenue	28 635 819 084,80	29 285 143 660,51
1.1 Pajak Daerah/Regional Tax	7 817 833 381,00	5 669 757 464,31
1.2 Retribusi Daerah/Regional Retribution	2 108 589 800,00	1 425 674 430,00
1.3 Hasil Perusahaan Milik Daerah dan Pengelolaan Kekayaan Daerah yang Dipisahkan/Regional-Owned Company Revenue and Separated Management of Regional Wealth	0,00	2 935 198 155,00
1.4 Lain-lain PAD yang Sah/Other Regional Revenue	18 709 395 903,80	19 254 513 611,20
2. Dana Perimbangan/Balance Funds	892 581 464 014,00	781 913 854 863,00
2.1 Bagi Hasil Pajak/Tax Sharing Revenue	6 107 697 000,00	6 656 402 228,00
2.2 Bagi Hasil Bukan Pajak/Sumber Daya Alam/Non-Tax Sharing Revenue/Natural Resources	4 072 905 200,00	3 435 883 173,00
2.3 Dana Alokasi Umum/General Allocation Fund	622 135 262 000,00	564 775 189 767,00
2.4 Dana Alokasi Khusus/Special Allocation Fund	260 265 599 814,00	179 140 634 695,00
2.5 Dana Insentif Daerah	0,00	27 905 745 000,00
3. Lain-lain Pendapatan yang Sah/Other Revenue	145 528 597 550,56	125 923 105 399,00
3.1 Pendapatan Hibah/Grant	24 000 040 000,00	0,00
3.2 Dana Darurat/Emergency Fund	0,00	0,00
3.3 Dana Bagi Hasil Pajak dari Provinsi dan Pemerintah Daerah Lainnya/Tax Sharing Revenue from Provincial and Other Regional Governments	17 352 854 747,00	17 704 707 854,00
3.4 Dana Penyesuaian dan Otonomi Daerah/Regional Adjustment and Autonomy Fund	400 000 000,00	1 419 840 000,00
3.5 Bantuan Keuangan dari Provinsi atau Pemerintah Daerah Lainnya/Financial Assistance from Provincial or Other Regional Governments	0,00	0,00
3.6 Lainnya/Others	103 775 702 803,56	106 798 557 545,00
Jumlah/Total	1 066 745 880 649,36	937 122 103 922,51

Catatan/Note:

Sumber/Source: Ringkasan Laporan Realisasi Anggaran Pendapatan dan Belanja Daerah Lembar Penjabaran Pertanggung Jawaban Tahun Anggaran 2018/ Report of Realization of Local Government Revenues and Expenditures Fiscal Year 2018

Tabel
Table 2.4.2**Realisasi Belanja Pemerintah Kabupaten Seram Bagian Barat Menurut Jenis Belanja (rupiah), 2017–2020**
Actual in Seram Bagian Barat Regency Government Expenditures by Kind of Expenditures (rupiahs), 2017–2020

Jenis Pendapatan Kind of Revenues	2017	2018
(1)	(2)	(3)
1. Belanja Tidak Langsung/Indirect Expenditures	503 846 317 949,29	500 430 434 850,00
1.1 Belanja Pegawai/Personnel Expenditures	329 968 965 976,00	342 127 039 183,00
1.2 Belanja Bunga/Interest Expenditures	0,00	0,00
1.3 Belanja Subsidi/Subsidies Expenditures	0,00	0,00
1.4 Belanja Hibah/Grant Expenditures	35 352 793 031,29	7 984 494 050,00
1.5 Belanja Bantuan Sosial/Social Aid Expenditures	0,00	2 723 441 128,00
1.6 Belanja Bagi Hasil/Sharing Fund Expenditure	0,00	0,00
1.7 Belanja Bantuan Keuangan/Financial Aids Expenditures	136 500 217 942,00	147 595 460 489,00
1.8 Belanja Tidak Terduga/Unpredicted Expenditures	0,00	0,00
2. Belanja Langsung/Direct Expenditures	453 189 124 313,00	502 528 409 449,00
2.1 Belanja Pegawai/Personnel Expenditures	16 046 439 260,00	19 863 571 933,00
2.2 Belanja Barang dan Jasa/Goods and Services Expenditures	206 653 596 046,00	204 683 138 014,00
2.3 Belanja Modal/Capital Expenditure	230 412 989 830,00	277 981 699 502,00
Jumlah/Total	957 035 442 262,29	1 002 958 844 299,00

Lanjutan Tabel/Continued Table 2.4.2

Jenis Pendapatan Kind of Revenues	2019	2020
(1)	(4)	(5)
1. Belanja Tidak Langsung/Indirect Expenditures	548 381 896 467,00	572 816 874 370,00
1.1 Belanja Pegawai/Personnel Expenditures	360 514 625 704,00	348 584 399 435,00
1.2 Belanja Bunga/Interest Expenditures	0,00	0,00
1.3 Belanja Subsidi/Subsidies Expenditures	0,00	0,00
1.4 Belanja Hibah/Grant Expenditures	11 090 499 850,00	8 516 382 800,00
1.5 Belanja Bantuan Sosial/Social Aid Expenditures	4 892 500 000,00	3 645 000 000,00
1.6 Belanja Bagi Hasil/Sharing Fund Expenditure	0,00	0,00
1.7 Belanja Bantuan Keuangan/Financial Aids Expenditures	165 376 282 613,00	167 422 691 946,00
1.8 Belanja Tidak Terduga/Unpredicted Expenditures	6 507 988 300,00	44 648 400 189,00
2. Belanja Langsung/Direct Expenditures	482 176 212 676,31	395 529 409 482,40
2.1 Belanja Pegawai/Personnel Expenditures	25 845 675 340,00	15 309 823 150,00
2.2 Belanja Barang dan Jasa/Goods and Services Expenditures	233 872 787 867,57	223 235 499 769,00
2.3 Belanja Modal/Capital Expenditure	222 457 749 468,74	156 984 086 563,40
Jumlah/Total	1 030 558 109 143,31	968 346 283 852,40

Catatan/Note:

Sumber/Source: Ringkasan Laporan Realisasi Anggaran Pendapatan dan Belanja Daerah Lembar Penjabaran Pertanggung Jawaban Tahun Anggaran 2018/ Report of Realization of Local Government Revenues and Expenditures Fiscal Year 2018

BAB
Chapter

03

PENDUDUK DAN KETENAGAKERJAAN

POPULATION AND EMPLOYMENT



RASIO JENIS KELAMIN
Sex Ratio
105

JUMLAH PENDUDUK SERAM BAGIAN BARAT
Total Population
212.393 jiwa
people

Working
PENDUDUK ANGGKATAN KERJA
84.595 jiwa
people



33.120 jiwa
people
PENDUDUK BUKAN ANGGKATAN KERJA
Unemployment

PENJELASAN TEKNIS**TECHNICAL NOTES**

1. **Sumber utama data kependudukan** adalah sensus penduduk yang dilaksanakan setiap sepuluh tahun sekali. Sensus penduduk telah dilaksanakan sebanyak enam kali sejak Indonesia merdeka, yaitu tahun 1961, 1971, 1980, 1990, 2000, dan 2010.

Di dalam sensus penduduk, pencacahan dilakukan terhadap seluruh penduduk yang berdomisili di wilayah teritorial Indonesia termasuk warga negara asing kecuali anggota Korps diplomatik negara sahabat beserta keluarganya.

Metode pengumpulan data dalam sensus penduduk dilakukan dengan wawancara antara petugas sensus dengan responden dan juga melalui e-census. Pencatatan penduduk menggunakan konsep usual residence, yaitu konsep di mana penduduk biasa bertempat tinggal. Bagi penduduk yang bertempat tinggal tetap dicacah di mana mereka biasa tinggal, sedangkan untuk penduduk yang tidak bertempat tinggal tetap dicacah di tempat di mana mereka ditemukan petugas sensus pada jadwal pencacahan sensus.

1. **The main source of data population** is population census which is carried out every ten years. Population censuses have been held six times since Indonesia's independence, namely in 1961, 1971, 1980, 1990, 2000, and 2010.

In the population census, enumerations were conducted on all residents residing in the territory of Indonesia including foreign nationals except members of the diplomatic corps of friendly countries and their families.

The methods of data collection in the population census are carried out by interviews between census officers and respondents and also through e-census. Population registration uses the concept of usual residence, which is the concept where ordinary residents reside. For residents who live there will be enumerated where they usually live, while for residents who do not live remain enumerated at the place where they are found by census officers on the census enumeration schedule.

Termasuk penduduk yang tidak bertempat tinggal tetap adalah tuna wisma, awak kapal berbendera Indonesia, penghuni perahu/rumah apung, masyarakat terpencil/terasing, dan pengungsi.

Bagi mereka yang mempunyai tempat tinggal tetap dan sedang bepergian ke luar wilayah lebih dari enam bulan, tidak dicacah di tempat tinggalnya, tetapi dicacah di tempat tujuannya.

Untuk tahun yang tidak dilaksanakan sensus penduduk, data kependudukan diperoleh dari hasil proyeksi penduduk. Proyeksi penduduk merupakan suatu perhitungan ilmiah yang didasarkan pada asumsi dari komponen-komponen perubahan penduduk, yaitu kelahiran, kematian, dan migrasi. Proyeksi penduduk Indonesia 2010–2035 menggunakan data dasar penduduk hasil SP2010.

2. Penduduk Kabupaten Seram Bagian Barat adalah semua orang yang berdomisili di wilayah teritorial Kabupaten Seram Bagian Barat selama 6 bulan atau lebih dan atau mereka yang berdomisili kurang dari 6 bulan tetapi bertujuan menetap.

Including residents who do not live permanently which is homeless, Indonesian-flagged ship crews, boat dwellers / floating houses, remote / isolated communities, and refugees.

For those who have permanent residence and are traveling outside the area for more than six months, are not enumerated at their residence, but are enumerated at their destination.

For years where the population census was not carried out, population data was obtained from the results of population projections. Population projection is a scientific calculation based on the assumptions of the components of population change, namely birth, death, and migration. Projected population of Indonesia in 2010–2035 uses basic population data from SP2010.

2. The residents of West Seram Regency are all people who live in the territorial area of West Seram Regency for 6 months or more and or those who are domiciled for less than 6 months but aim to settle.

3. **Laju pertumbuhan penduduk** adalah angka yang menunjukkan persentase penambahan penduduk dalam jangka waktu tertentu.
3. *The population growth rate is a number that shows the percentage of population growth over a period of time.*
4. **Kepadatan penduduk** adalah rasio banyaknya penduduk per kilometer persegi.
4. *Population density is the ratio of the number of inhabitants per square kilometer.*
5. **Rasio jenis kelamin** adalah perbandingan antara penduduk laki-laki dan penduduk perempuan di Kabupaten Seram Bagian Barat dan waktu tertentu. Biasanya dinyatakan dengan banyaknya penduduk laki-laki untuk 100 penduduk perempuan.
5. *The sex ratio is the ratio between male and female residents in West Seram District and a certain time. Usually expressed by the number of male population for 100 female population.*

ULASAN**DESCRIPTION****Kependudukan**

Penduduk Kabupaten Seram Bagian Barat berdasarkan Dinas Kependudukan dan Pencatatan Sipil tahun 2020 sebanyak 212.393 jiwa. Penduduk Seram Bagian Barat mengalami pertumbuhan sebesar 22,61 persen dari tahun 2010. Sementara itu besarnya angka rasio jenis kelamin tahun 2020 penduduk laki-laki terhadap penduduk perempuan sebesar 105. Ini berarti bahwa jumlah penduduk laki-laki lebih banyak daripada jumlah penduduk perempuan.

Kepadatan penduduk di Kabupaten Seram Bagian Barat tahun 2020 mencapai 36 jiwa/km². Kepadatan Penduduk di 11 kecamatan cukup beragam dengan kepadatan penduduk tertinggi terletak di kecamatan Kairatu Barat dengan kepadatan sebesar 110 jiwa/km² dan terendah di Kecamatan Elpaputih sebesar 5 jiwa/Km².

Jumlah Angkatan Kerja di Kabupaten Seram Bagian Barat sebesar 84.595 jiwa dengan jumlah angkatan kerja laki laki 49.882 jiwa dan angkatan kerja perempuan 34.713 jiwa.

Population

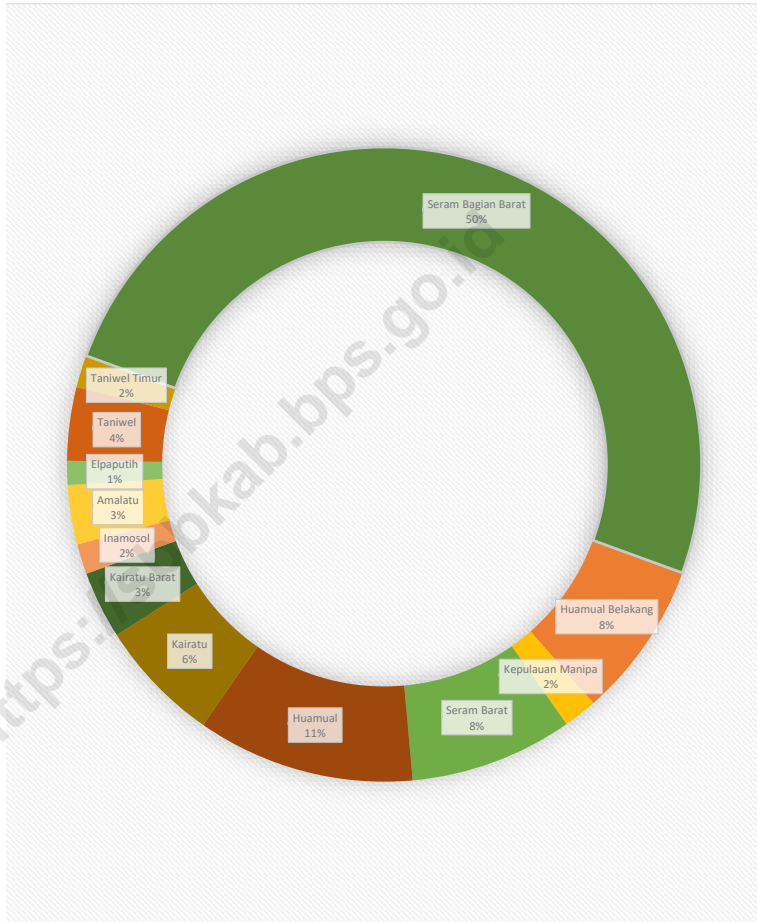
The population of Seram Bagian Barat Regency based on the Population and Civil Registration Service in 2020 is 212,393 people. The population of Seram Bagian Barat experienced a growth of 22.61 percent from 2010. Meanwhile, the figure for the ratio of sex in 2020 for the male population to the female population was 105. This means that the number of male residents is greater than the number of female residents.

The population density in Seram Bagian Barat Regency in 2020 reached 36 people / km². Population density in 11 sub-districts is quite diverse with the highest population density located in Kairatu Barat sub-district with a density of 110 people / km² and the lowest in Elpaputih sub-district at 5 people / km².

The number of labor force in Seram Bagian Barat Regency is 84,595 people, with a male workforce of 49,882 people and a female workforce of 34,713 people.

Gambar 3.1
Figures

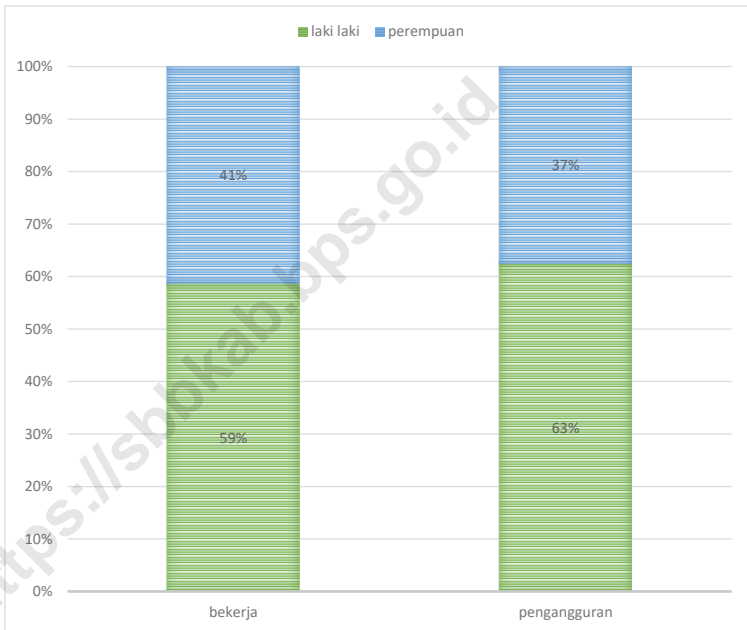
Persentase Persebaran Penduduk menurut Kecamatan (%) , 2020
Percentage of Population Distribution by District (%), 2020



Sumber/Source : Sensus Penduduk 2020/ Population Census 2020

Gambar 3.2
Figures

Persentase Penduduk Bekerja menurut Gender, 2020
Percentage of Working Population by Gender, 2020



Sumber/Source: BPS, Survei Angkatan Kerja Nasional (Sakernas) Agustus/BPS-Statistics Indonesia, August National Labor Force Survey

3.1 PENDUDUK POPULATION

Tabel 3.1.1 Penduduk, Laju Pertumbuhan Penduduk per Tahun, Distribusi Persentase Penduduk, Kepadatan Penduduk, Rasio Jenis Kelamin Penduduk Menurut Kecamatan di Kabupaten Seram Bagian Barat, 2020
Population, Annual Population Growth Rate, Percentage Distribution of Population, Population Density, and Population Sex Ratio by Subdistrict in Seram Bagian Barat Regency, 2020

Kecamatan Subdistrict	Penduduk (ribu) Population (thousand)	Laju Pertumbuhan Penduduk per Tahun 2020 dari 2010 Annual Population Growth Rate (%) 2020 from 2010
(1)	(2)	(3)
Huamual Belakang	33.132	28,97
Kepulauan Manipa	7.165	23,32
Seram Barat	35.045	28,32
Huamual	49.097	24,89
Kairatu	27.040	6,72
Kairatu Barat	14.478	30,96
Inamosol	6.422	20,92
Amalatu	12.537	14,19
Elpaputih	5.233	6,60
Taniwel	15.448	27,32
Taniwel Timur	6.796	26,44
Seram Bagian Barat	212.393	22,61
Hasil Registrasi/Registration Result	212,188	-
Hasil Proyeksi ¹ /Projection Result ¹	-	-

Lanjutan Tabel/*Continued Table 3.1.1*

Kecamatan <i>Subdistrict</i>	Persentase Penduduk <i>Percentage of Total Population</i>	Kepadatan Penduduk per km ² <i>Population Density per sq.km</i>
(1)	(7)	(8)
Huamual Belakang	15,99	81
Kepulauan Manipa	3,43	45
Seram Barat	16,61	70
Huamual	22,21	43
Kairatu	12,58	83
Kairatu Barat	6,87	110
Inamosol	3,08	13
Amalatu	6,05	19
Elpaputih	2,44	5
Taniwel	7,48	14
Taniwel Timur	3,28	10
Seram Bagian Barat	100	36
Hasil Registrasi/ <i>Registration Result</i>	100	36
Hasil Proyeksi ¹ / <i>Projection Result</i> ¹	-	-

Lanjutan Tabel/Continued Table 3.1.1

Kecamatan Subdistrict	Rasio Jenis Kelamin Population Sex Ratio
(1)	(11)
Huamual Belakang	105
Kepulauan Manipa	101
Seram Barat	104
Huamual	106
Kairatu	102
Kairatu Barat	107
Inamosol	106
Amalatu	104
Elpaputih	107
Taniwel	107
Taniwel Timur	104
Seram Bagian Barat	105
Hasil Registrasi/Registration Result	104
Hasil Proyeksi ¹ /Projection Result ¹	-

Catatan/Note: ¹ Data dari Hasil Proyeksi Penduduk Indonesia 2010–2035 (Pertengahan tahun/Juni)/Data from the result of Indonesia Population Projection 2010–2035 (mid year/June)

Sumber/Source: Sensus Penduduk 2020/ Population Census 2020
Dinas Kependudukan dan Pencatatan Sipil Kabupaten Seram Bagian Barat/ Population and Civil Registration Agency of Seram Bagian Barat Regency

**3.2 KETENAGAKERJAAN
EMPLOYMENT**

Tabel 3.2.1 Jumlah Penduduk Berumur 15 Tahun Keatas Menurut Jenis Kegiatan Selama Seminggu yang Lalu dan Jenis Kelamin di Kabupaten Seram Bagian Barat, 2020
Population Aged 15 Years and Over by Type of Activity During The Previous Week and Sex in Seram Bagian Barat Regency, 2020

Kegiatan Utama <i>Main Activity</i>	Jenis Kelamin/Gender		
	Laki-Laki <i>Male</i>	Perempuan <i>Female</i>	Jumlah <i>Total</i>
(1)	(2)	(3)	(4)
I. Angkatan Kerja/<i>Economically Active</i>	49 882	34 713	84 595
1. Bekerja/ <i>Working</i>	46 990	32 979	79 969
2. Pengangguran Terbuka/ <i>Unemployment</i>	2 892	1 734	4 626
II. Bukan Angkatan Kerja/<i>Economically Inactive</i>	10 175	22 945	33 120
1. Sekolah/ <i>Attending School</i>	4 738	4 917	9 655
2. Mengurus Rumah Tangga/ <i>Housekeeping</i>	2 709	16 559	19 268
3. Lainnya/ <i>Others</i>	2 728	1 469	4 197
Jumlah/<i>Total</i>	60 057	57 658	117 715

Catatan/Note:

Sumber/Source: BPS, Survei Angkatan Kerja Nasional (Sakernas) Agustus/BPS-Statistics Indonesia, August National Labor Force Survey

Tabel
Table 3.2.2

Penduduk Berumur 15 Tahun ke Atas Menurut Pendidikan Tertinggi yang Ditamatkan dan Jenis Kegiatan Selama Seminggu yang Lalu n di Kabupaten Seram Bagian Barat, 2020

Population 15 Years of Age and Over by Educational Attainment and Type of Activity During the Previous Week in Seram Bagian Barat Regency, 2020

Pendidikan Tertinggi yang Ditamatkan ¹ <i>Educational Attainment¹</i>	Angkatan Kerja/Economically Active			Persentase Bekerja terhadap Angkatan Kerja <i>Percentage of Working to Economically Active</i>
	Bekerja <i>Working</i>	Pengangguran ² <i>Unemployment²</i>	Jumlah Angkatan Kerja <i>Total of Economically Active</i>	
(1)	(2)	(3)	(4)	(5)
0	27 343	914	28 257	96,77
1	13 488	689	14 177	95,14
2	28 198	2 437	30 635	92,05
3	10 940	586	11 526	94,92
Jumlah/Total	79 969	4 626	84 595	94,53

Lanjutan Tabel/*Continued Table 3.2.2*

Pendidikan Tertinggi yang Ditamatkan¹ <i>Educational Attainment¹</i>	Bukan Angkatan Kerja <i>Not Economically Active</i>	Jumlah Total	Persentase Angkatan Kerja terhadap Penduduk Usia Kerja <i>Percentage of Economically Active to Working Age Population</i>
(1)	(6)	(7)	(8)
0	9 791	38 048	74,27
1	10 111	24 288	58,37
2	11 427	42 062	72,83
3	1 791	13 317	86,55
Jumlah/Total	33 120	117 715	71,86

Catatan/Note: ¹ 0. ≤ Sekolah Dasar (SD)/≤ *Primary School*
 1. Sekolah Menengah Pertama/*Junior High School*
 2. Sekolah Menengah Atas/*Senior High School*
 3. Perguruan Tinggi/*Collage*
² 1. Mencari pekerjaan/*Looking for work*
 2. Mempersiapkan usaha/*Establishing a new business/firm*
 3. Merasa tidak mungkin mendapat pekerjaan/*Hopeless of job*
 4. Sudah punya pekerjaan tetapi belum mulai bekerja/*Have a job in future start*
 ... Data Belum Tersedia/*Data Not Available yet*

Sumber/Source: BPS, Survei Angkatan Kerja Nasional (Sakernas) Agustus/BPS-Statistics Indonesia, August National Labor Force Survey

Tabel
Table 3.2.3

Penduduk Berumur 15 Tahun Ke Atas yang Bekerja Selama Seminggu yang Lalu Menurut Status Pekerjaan Utama dan Jenis Kelamin di Kabupaten Seram Bagian Barat, 2020
Population 15 Years of Age and Over who Worked During The Previous Week by Main Employment Status and Sex in Seram Bagian Barat Regency, 2020

Status Pekerjaan Utama <i>Main Employment Status</i>	Laki-Laki <i>Male</i>	Perempuan <i>Female</i>	Jumlah <i>Total</i>
(1)	(2)	(3)	(4)
Berusaha sendiri <i>Own account worker</i>	14 644	7 383	22 027
Berusaha dibantu buruh tidak tetap/buruh tidak dibayar <i>Employer assisted by temporary worker/unpaid worker</i>	10 976	5 227	16 203
Berusaha dibantu buruh tetap/buruh dibayar <i>Employer assisted by permanent worker/paid worker</i>	1 452	860	2 312
Buruh/Karyawan/Pegawai/ <i>Employee</i>	8 697	6 450	15 147
Pekerja bebas <i>Casual worker</i>	2 495	308	2 803
Pekerja keluarga/tak dibayar <i>Family worker/unpaid worker</i>	8 726	12 751	21 477
Jumlah/Total	46 990	32 979	79 969

Catatan/Note:

Sumber/Source: BPS, Survei Angkatan Kerja Nasional (Sakernas) Agustus/BPS-Statistics Indonesia, August National Labor Force Survey

SOSIAL DAN KESEJAHTERAAN RAKYAT

SOCIAL AND WELFARE

JUMLAH GURU DI SERAM BAGIAN BARAT

Total of Teacher


TAMAN KANAK KANAK	126
SEKOLAH DASAR	1744
SEKOLAH MENENGAH PERTAMA	865
SEKOLAH MENENGAH AKHIR	717
SEKOLAH MENENGAH KEJURUAN	253



Total of School

JUMLAH SEKOLAH DI SERAM BAGIAN BARAT

TAMAN KANAK KANAK	59
SEKOLAH DASAR	204
SEKOLAH MENENGAH PERTAMA	89
SEKOLAH MENENGAH AKHIR	38
SEKOLAH MENENGAH KEJURUAN	14



PENJELASAN TEKNIS**TECHNICAL NOTES**

- | | |
|------------------------------------------------------------------------------------------------------------------------------------------------------------------------------------------------------------------------------------------------------------|-------------------------------------------------------------------------------------------------------------------------------------------------------------------------------------------------------------------------------------------------------------|
| <p>1. Jalur Pendidikan di Indonesia terdiri atas 1) pendidikan formal, 2) pendidikan nonformal, dan 3) pendidikan informal yang ketiganya dapat saling melengkapi dan memperkaya (Undang-Undang No, 20 Tahun 2013 tentang Sistem Pendidikan Nasional).</p> | <p>1. <i>The Education System in Indonesia consists of 1) a formal education, 2) non-formal education, and 3) informal education that all three can be complementary and enriching (Law No, 20 Year 2013 about The National Education System).</i></p> |
| <p>2. Jenjang Pendidikan Formal terdiri atas pendidikan dasar, pendidikan menengah, dan pendidikan tinggi. Jenis pendidikan yang diajarkan mencakup pendidikan umum, kejuruan, akademik, profesi, vokasi, keagamaan, dan khusus.</p> | <p>2. <i>The Formal Education Level consists of primary education, secondary education, and high education. The kind of education that taught consists of general education, vocational, academic, professional, religious, and specific education.</i></p> |
| <p>3. Pendidikan Dasar berbentuk Sekolah Dasar (SD) dan Madrasah Ibtidaiyah (MI) atau bentuk lain yang sederajat serta Sekolah Menengah Pertama (SMP) dan Madrasah Tsanawiyah (MTs), atau bentuk lain yang sederajat.</p> | <p>3. <i>The Primary Education consists of Elementary School and Islamic Elementary School or other equivalent forms and Junior High School and MTs, or other equivalent forms.</i></p> |
| <p>4. Pendidikan Menengah berbentuk Sekolah Menengah Atas (SMA), Madrasah Aliyah (MA), Sekolah Menengah Kejuruan (SMK), dan Madrasah Aliyah Kejuruan (MAK), atau bentuk lain yang sederajat.</p> | <p>4. <i>The Secondary Education consists of the senior high school, MA, Vocational School, and Vocational Madrasah Aliyah, or other equivalent forms.</i></p> |

5. Rumah Sakit adalah tempat pemeriksaan dan perawatan kesehatan, biasanya berada di bawah pengawasan dokter/ tenaga medis, yang melayani penderita yang sakit untuk berobat rawat jalan atau rawat inap.
 6. Puskesmas (Pusat Kesehatan Masyarakat) adalah unit pelaksana teknis dinas kesehatan kabupaten/ kota yang mempunyai fungsi utama sebagai penyelenggara pelayanan kesehatan tingkat pertama. Wilayah kerja puskesmas maksimal adalah satu kecamatan dan untuk dapat menjangkau wilayah kerjanya, puskesmas mempunyai jaringan pelayanan yang meliputi unit Puskesmas Pembantu (Pustu), unit Puskesmas Keliling (Puskel), dan unit bidan desa/komunitas (Peraturan Menteri Kesehatan RI No, 75 Tahun 2014 Tentang Pusat Kesehatan Masyarakat).
 7. Keluhan kesehatan adalah keadaan seseorang yang mengalami gangguan kesehatan atau kejiwaan, baik karena penyakit akut, penyakit kronis, kecelakaan, kriminal, atau hal lain.
5. *Hospital is a place for health check, usually controlled/supervised by doctors/medical personnel to serve the ill patients to get outpatient or inpatient treatment services.*
 6. *Public Health Center is technical implementation unit of regency health department that have the primary function as a first-level health care providers. The working area standard of public health center is one Subdistrict and to reach their working areas, public health centers have a service network covering subsidiary of public health center, mobile public health center units, and midwife units (Regulation of the Minister of Health of Indonesia Number 75 Year 2014 about Public Health Center).*
 7. *Health complaint is a condition where a person has health or mental problems because of acute illness, chronically illness, accident, crimes, or others.*

ULASAN**DESCRIPTION**

Pendidikan merupakan aset penting bagi kemajuan sebuah bangsa, oleh karena itu setiap warga negara harus dan wajib mengikuti jenjang pendidikan, baik jenjang pendidikan anak usia dini, pendidikan dasar, pendidikan menengah maupun tinggi. Pendidikan memegang peranan penting dalam menentukan kualitas warga negara.

Untuk menunjang kebutuhan pendidikan, sarana prasarana sangat dibutuhkan. Kabupaten Seram Bagian Barat tercatat memiliki 59 taman kanak kanak, 204 sekolah dasar, 89 sekolah menengah pertama, 38 sekolah menengah atas dan 14 sekolah menengah kejuruan.

Begitu pula dengan tenaga pendidik di Kabupaten Seram Bagian Barat, tercatat di semester ganjil 2020/2021 jumlah guru Taman Kanak kanak 126 orang, guru Sekolah Dasar 1.744 orang, guru SMP 865 orang, guru SMA 717 orang dan guru SMK 253 orang.

Education is an important asset for the progress of a nation, therefore every citizen must and is obliged to follow the level of education, be it early childhood education, primary education, secondary and tertiary education. Education plays an important role in determining the quality of citizens.

To support educational needs, infrastructure is needed. West Seram District has 59 kindergartens, 204 elementary schools, 89 junior high schools, 38 senior secondary schools and 14 vocational high schools.

Likewise with the teaching staff in Seram Bagian Barat Subdistrict, it was recorded that in the odd semester of 2020/2021 there were 126 kindergarten teachers, 1,744 elementary school teachers, 865 junior high school teachers, 717 high school teachers and 253 vocational teachers.

Dalam data Potensi Desa tahun 2020, Sarana kesehatan yang dimiliki di Kabupaten Seram Bagian Barat terdiri dari 1 rumah sakit di kecamatan seram barat, 2 poliklinik di kecamatan seram barat dan kairatu, 17 puskesmas, 50 puskesmas pembantu dan 5 apotek.

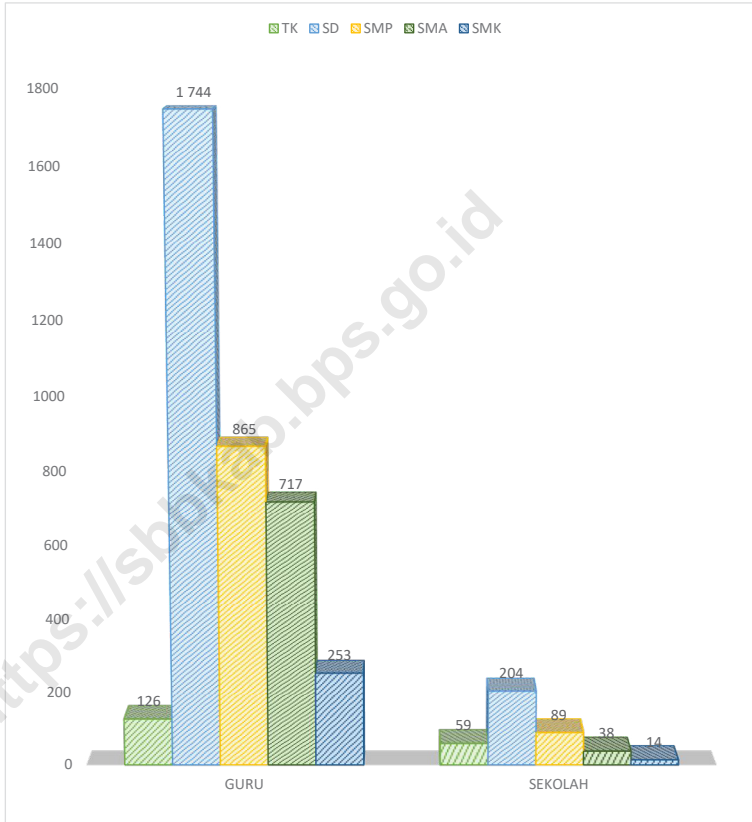
Untuk sarana peribadatan tercatat Kabupaten Seram Bagian Barat memiliki masjid 134 unit, Mushola 56 unit, Gereja Protestan 109 unit, dan Gereja Khatolik 5 unit.

In the Village Potential data for 2020, health facilities owned in Seram Bagian Barat Regency consist of 1 hospital in Seram Barat sub-district, 2 polyclinics in Seram Barat and Kairatu sub-districts, 17 health centers, 50 auxiliary health centers and 5 pharmacies.

For religious facilities, it is noted that Seram Bagian Barat Regency has 134 mosques, 56 units of prayer rooms, 109 Protestant Churches, and 5 units of Catholic Church.

Gambar 4.1
Figures

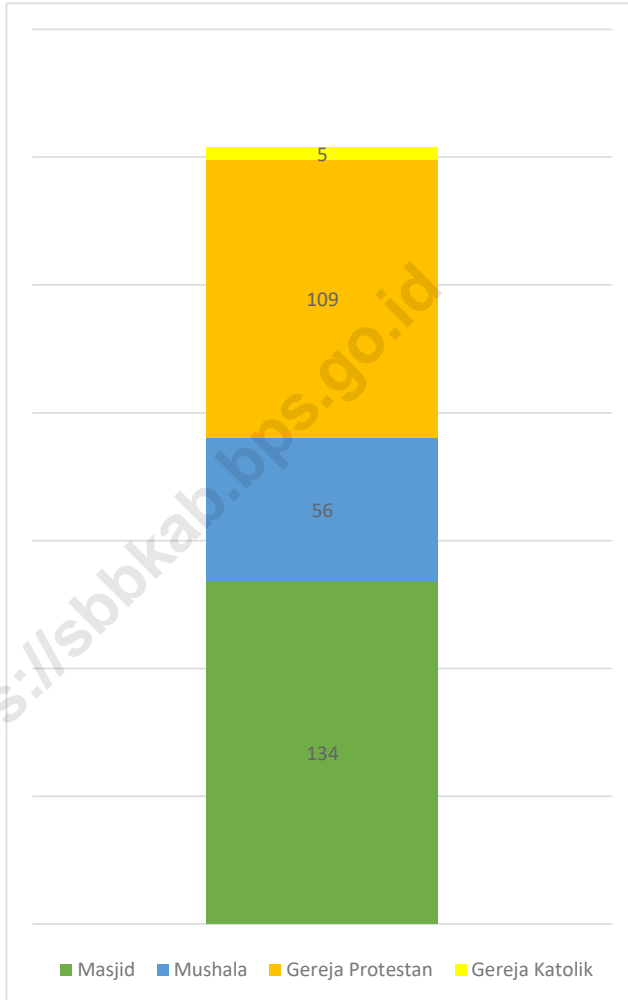
jumlah Guru dan Sekolah Tahun Ajaran 2020/2021 Semester Ganjil
Number of Teachers and Schools for the 2020/2021 Academic Year Odd Semester



Sumber/Source : Kementerian Pendidikan dan Kebudayaan, Data Semester Ganjil/Ministry of Educations and Culture, Odd Semester Data

Gambar 4.2
Figures

**Jumlah Tempat Peribadatan di Kabupaten Seram
Bagian Barat, 2020**
*Number of Places of Worship in Seram Bagian Barat
Regency, 2020*



Sumber/Source: Kementerian Agama, Data Semester Ganjil/Ministry of Religious Affairs, Odd Semester Data

4.1 PENDIDIKAN EDUCATION

Tabel 4.1.1 Jumlah Sekolah, Guru, dan Murid Taman Kanak-Kanak (TK) di Bawah Kementerian Pendidikan dan Kebudayaan Menurut Kecamatan di Kabupaten Seram Bagian Barat, 2019/2020 dan 2020/2021
Number of Schools, Teachers, and Pupils in Kindergarten Under The Ministry of Education and Culture by Subdistrict in in Seram Bagian Barat Regency, 2019/2020 and 2020/2021

Kecamatan Subdistrict	Sekolah/Schools					
	Negeri/Public		Swasta/Private		Jumlah/Total	
	2019/2020	2020/2021	2019/2020	2020/2021	2019/2020	2020/2021
(1)	(2)	(3)	(4)	(5)	(6)	(7)
Huamual Belakang	3	4	3	4
Kepulauan Manipa
Seram Barat	2	2	8	8	10	10
Huamual	11	12	11	12
Kairatu	2	3	6	5	8	8
Kairatu Barat	3	3	3	3
Inamosol	2	2	2	2
Amalatu	1	1	5	5	6	6
Elpaputih	1	1	1	1
Taniwel	3	3	9	9	12	12
Taniwel Timur	1	1	1	1
Seram Bagian Barat	8	9	49	50	57	59

Lanjutan Tabel/*Continued Table 4.1.1*

Kecamatan Subdistrict	Guru ¹ /Teachers ¹					
	Negeri/Public		Swasta/Private		Jumlah/Total	
	2019/2020	2020/2021	2019/2020	2020/2021	2019/2020	2020/2021
(1)	(8)	(9)	(10)	(11)	(12)	(13)
Huamual Belakang	6	...	6	...
Kepulauan Manipa
Seram Barat	8	...	26	...	34	...
Huamual	26	...	26	...
Kairatu	8	...	27	...	35	...
Kairatu Barat	8	...	8	...
Inamosol	8	...	8	...
Amalatu	9	...	21	...	30	...
Elpaputih	3	...	3	...
Taniwel	8	...	16	...	24	...
Taniwel Timur	5	...	5	...
Seram Bagian Barat	33	...	146	...	179	...

Lanjutan Tabel/*Continued Table 4.1.1*

Kecamatan Subdistrict	Murid/Students					
	Negeri/Public		Swasta/Private		Jumlah/Total	
	2019/2020	2020/2021	2019/2020	2020/2021	2019/2020	2020/2021
(1)	(14)	(15)	(16)	(17)	(18)	(19)
Huamual Belakang	75	...	75	...
Kepulauan Manipa
Seram Barat	82	...	279	...	361	...
Huamual	377	...	377	...
Kairatu	73	...	239	...	312	...
Kairatu Barat	107	...	107	...
Inamosol	62	...	62	...
Amalatu	128	...	152	...	280	...
Elpaputih	32	...	32	...
Taniwel	102	...	165	...	267	...
Taniwel Timur	67	...	67	...
Seram Bagian Barat	385	...	1 555	...	1 940	...

Catatan/Note: ... Data tidak tersedia/ *Data Not Available*

¹ Jumlah guru termasuk kepala sekolah dan guru/*The total of teachers including headmaster and teacher*

Sumber/Source: Kementerian Pendidikan dan Kebudayaan, Data Semester Ganjil/*Ministry of Educations and Culture, Odd Semester Data*

Tabel
Table 4.1.2

**Jumlah Sekolah, Guru, dan Murid Raudatul Athfal (RA)
di Bawah Kementerian Agama Menurut Kecamatan
di Kabupaten Seram Bagian Barat, 2019/2020 dan
2020/2021**
*Number of Schools, Teachers, and Pupils in Raudatul
Athfal (RA) Under The Ministry of Religious Affairs by
Subdistrict in Seram Bagian Barat Regency, 2019/2020 and
2020/2021*

Kecamatan Subdistrict	Sekolah/Schools		Guru/Teachers		Murid/Pupils	
	2019/2020	2020/2021	2019/2020	2020/2021	2019/2020	2020/2021
(1)	(2)	(3)	(4)	(5)	(6)	(7)
Huamual Belakang	3	6	15	34	109	266
Kepulauan Manipa	-	-	-	-	-	-
Seram Barat	1	1	5	5	34	39
Huamual	1	2	7	13	40	76
Kairatu	1	1	10	10	133	124
Kairatu Barat	-	-	-	-	-	-
Inamosol	-	-	-	-	-	-
Amalatu	-	-	-	-	-	-
Elpaputih	-	-	-	-	-	-
Taniwel	1	1	5	5	15	41
Taniwel Timur	-	-	-	-	-	-
Seram Bagian Barat	7	11	42	67	331	546

Catatan/Note: Seluruh Raudatul Athfal (RA) berstatus swasta/All Raudatul Athfal (RA) are private
Sumber/Source: Kementerian Agama, Data Semester Ganjil/Ministry of Religious Affairs, Odd Semester Data

Tabel
Table 4.1.3

Jumlah Sekolah, Guru, dan Murid Sekolah Dasar (SD) di Bawah Kementerian Pendidikan dan Kebudayaan Menurut Kecamatan di Kabupaten Seram Bagian Barat, 2019/2020 dan 2020/2021
Number of Schools, Teachers, and Pupils in Primary Schools Under The Ministry of Education and Culture by Subdistrict in Seram Bagian Barat Regency, 2019/2020 and 2020/2021

Kecamatan Subdistrict	Sekolah/Schools					
	Negeri/Public		Swasta/Private		Jumlah/Total	
	2019/2020	2020/2021	2019/2020	2020/2021	2019/2020	2020/2021
(1)	(2)	(3)	(4)	(5)	(6)	(7)
Huamual Belakang	31	32	4	3	35	35
Kepulauan Manipa	4	6	8	6	12	12
Seram Barat	26	26	6	6	32	32
Huamual	29	32	5	2	34	34
Kairatu	21	21	1	1	22	22
Kairatu Barat	4	4	6	6	10	10
Inamosol	5	5	6	6	11	11
Amalatu	12	12	1	1	13	13
Elpaputih	3	3	2	2	5	5
Taniwel	12	12	10	10	22	22
Taniwel Timur	6	6	2	2	8	8
Seram Bagian Barat	153	159	51	45	204	204

Lanjutan Tabel/Continued Table 4.1.3

Kecamatan Subdistrict	Guru ¹ /Teachers ¹					
	Negeri/Public		Swasta/Private		Jumlah/Total	
	2019/2020	2020/2021	2019/2020	2020/2021	2019/2020	2020/2021
(1)	(8)	(9)	(10)	(11)	(12)	(13)
Huamual Belakang	244	...	19	...	263	...
Kepulauan Manipa	39	...	61	...	100	...
Seram Barat	299	...	65	...	364	...
Huamual	320	...	53	...	373	...
Kairatu	314	...	12	...	326	...
Kairatu Barat	54	...	93	...	147	...
Inamosol	62	...	48	...	110	...
Amalatu	148	...	13	...	161	...
Elpaputih	28	...	19	...	47	...
Taniwel	115	...	104	...	219	...
Taniwel Timur	70	...	15	...	85	...
Seram Bagian Barat	1 693	...	502	...	2 195	...

Lanjutan Tabel/*Continued Table 4.1.3*

Kecamatan Subdistrict	Murid/Students					
	Negeri/Public		Swasta/Private		Jumlah/Total	
	2019/2020	2020/2021	2019/2020	2020/2021	2019/2020	2020/2021
(1)	(14)	(15)	(16)	(17)	(18)	(19)
Huamual Belakang	4 031	...	364	...	4 395	...
Kepulauan Manipa	430	...	647	...	1 077	...
Seram Barat	3 515	...	801	...	4 316	...
Huamual	4 095	...	446	...	4 541	...
Kairatu	2 634	...	163	...	2 797	...
Kairatu Barat	622	...	1 075	...	1 697	...
Inamosol	461	...	567	...	1 028	...
Amalatu	1 634	...	84	...	1 718	...
Elpaputih	277	...	166	...	443	...
Taniwel	991	...	1 024	...	2 015	...
Taniwel Timur	712	...	244	...	956	...
Seram Bagian Barat	19 402	...	5 581	...	24 983	...

Catatan/Note: ... Data tidak tersedia/ *Data Not Available*

¹ Jumlah guru termasuk kepala sekolah dan guru/*The total of teachers including headmaster and teacher*

Sumber/Source: Kementerian Pendidikan dan Kebudayaan, Data Semester Ganjil/*Ministry of Educations and Culture, Odd Semester Data*

Tabel
Table 4.1.4

Jumlah Sekolah, Guru, dan Murid Madrasah Ibtidaiyah (MI) di Bawah Kementerian Agama Menurut Kecamatan Menurut Kecamatan di Kabupaten Seram Bagian Barat, 2019/2020 dan 2020/2021
Number of Schools, Teachers, and Pupils in Madrasah Ibtidaiyah (MI) Under The Ministry of Religious Affairs by Subdistrict in Seram Bagian Barat Regency, 2019/2020 and 2020/2021

Kecamatan Subdistrict	Sekolah/Schools					
	Negeri/Public		Swasta/Private		Jumlah/Total	
	2019/2020	2020/2021	2019/2020	2020/2021	2019/2020	2020/2021
(1)	(2)	(3)	(4)	(5)	(6)	(7)
Huamual Belakang	2	2
Kepulauan Manipa	2	2
Seram Barat	2	2
Huamual	13	13
Kairatu	3	3
Kairatu Barat	-	-	-	-	-	-
Inamosol	-	-	-	-	-	-
Amalatu	1	1
Elpaputih	-	-	-	-	-	-
Taniwel	1	1
Taniwel Timur	-	-	-	-	-	-
Seram Bagian Barat	24	24

Lanjutan Tabel/*Continued Table 4.1.4*

Kecamatan Subdistrict	Guru/Teachers					
	Negeri/Public		Swasta/Private		Jumlah/Total	
	2019/2020	2020/2021	2019/2020	2020/2021	2019/2020	2020/2021
(1)	(8)	(9)	(10)	(11)	(12)	(13)
Huamual Belakang	23	23
Kepulauan Manipa	18	18
Seram Barat	14	14
Huamual	170	168
Kairatu	43	43
Kairatu Barat	-	-	-	-	-	-
Inamosol	-	-	-	-	-	-
Amalatu	13	22
Elpaputih	-	-	-	-	-	-
Taniwel	3	3
Taniwel Timur	-	-	-	-	-	-
Seram Bagian Barat	284	291

Lanjutan Tabel/*Continued Table 4.1.4*

Kecamatan Subdistrict	Murid/Students					
	Negeri/Public		Swasta/Private		Jumlah/Total	
	2019/2020	2020/2021	2019/2020	2020/2021	2019/2020	2020/2021
(1)	(14)	(15)	(16)	(17)	(18)	(19)
Huamual Belakang	364	362
Kepulauan Manipa	232	248
Seram Barat	177	205
Huamual	1 624	1.584
Kairatu	397	411
Kairatu Barat	-	-	-	-	-	-
Inamosol	-	-	-	-	-	-
Amalatu	71	77
Elpaputih	-	-	-	-	-	-
Taniwel	81	81
Taniwel Timur	-	-	-	-	-	-
Seram Bagian Barat	2 946	2.968

Catatan/Note: ... Data tidak tersedia/ *Data Not Available*

Sumber/Source: Kementerian Agama, Data Semester Ganjil/Ministry of Religious Affairs, *Odd Semester Data*

Tabel
Table 4.1.5

Jumlah Sekolah, Guru, dan Murid Sekolah Menengah Pertama (SMP) di Bawah Kementerian Pendidikan dan Kebudayaan Menurut Kecamatan di Kabupaten Seram Bagian Barat, 2019/2020 dan 2020/2021
Number of Schools, Teachers, and Pupils in Junior High Schools Under The Ministry of Education and Culture by Subdistrict in Seram Bagian Barat Regency, 2019/2020 and 2020/2021

Kecamatan Subdistrict	Sekolah/Schools					
	Negeri/Public		Swasta/Private		Jumlah/Total	
	2019/2020	2020/2021	2019/2020	2020/2021	2019/2020	2020/2021
(1)	(2)	(3)	(4)	(5)	(6)	(7)
Huamual Belakang	12	15	5	2	17	17
Kepulauan Manipa	5	5	-	-	5	5
Seram Barat	7	8	3	2	10	10
Huamual	16	17	4	3	20	20
Kairatu	5	5	1	1	6	6
Kairatu Barat	2	3	1	1	3	4
Inamosol	5	6	-	-	5	6
Amalatu	5	6	1	-	6	6
Elpaputih	3	3	-	-	3	3
Taniwel	6	8	3	1	9	9
Taniwel Timur	3	3	-	-	3	3
Seram Bagian Barat	69	79	18	10	87	89

Lanjutan Tabel/*Continued Table 4.1.5*

Kecamatan Subdistrict	Guru ¹ /Teachers ¹					
	Negeri/Public		Swasta/Private		Jumlah/Total	
	2019/2020	2020/2021	2019/2020	2020/2021	2019/2020	2020/2021
(1)	(8)	(9)	(10)	(11)	(12)	(13)
Huamual Belakang	109	...	37	...	146	...
Kepulauan Manipa	32	...	-	...	32	...
Seram Barat	125	...	27	...	152	...
Huamual	172	...	43	...	215	...
Kairatu	135	...	12	...	147	...
Kairatu Barat	45	...	14	...	59	...
Inamosol	64	...	-	...	64	...
Amalatu	78	...	8	...	86	...
Elpaputih	22	...	-	...	22	...
Taniwel	83	...	30	...	113	...
Taniwel Timur	43	...	-	...	43	...
Seram Bagian Barat	908	...	171	...	1 079	...

Lanjutan Tabel/*Continued Table 4.1.5*

Kecamatan Subdistrict	Murid/Students					
	Negeri/Public		Swasta/Private		Jumlah/Total	
	2019/2020	2020/2021	2019/2020	2020/2021	2019/2020	2020/2021
(1)	(14)	(15)	(16)	(17)	(18)	(19)
Huamual Belakang	1 526	...	558	...	2 084	...
Kepulauan Manipa	474	...	-	...	474	...
Seram Barat	1 502	...	403	...	1 905	...
Huamual	1 647	...	554	...	2 201	...
Kairatu	1 282	...	152	...	1 434	...
Kairatu Barat	654	...	99	...	753	...
Inamosol	259	...	-	...	259	...
Amalatu	646	...	115	...	761	...
Elpaputih	164	...	-	...	164	...
Taniwel	722	...	264	...	986	...
Taniwel Timur	420	...	-	...	420	...
Seram Bagian Barat	9 296	...	2 145	...	11 441	...

Catatan/Note: ... Data tidak tersedia/ *Data Not Available*

¹ Jumlah guru termasuk kepala sekolah dan guru/*The total of teachers including headmaster and teacher*

Sumber/Source: Kementerian Pendidikan dan Kebudayaan, Data Semester Ganjil/*Ministry of Educations and Culture, Odd Semester Data*

Tabel
Table 4.1.6

Jumlah Sekolah, Guru, dan Murid Madrasah Tsanawiyah (MTs) di Bawah Kementerian Agama Menurut Kecamatan di Kabupaten Seram Bagian Barat, 2019/2020 dan 2020/2021

Number of Schools, Teachers, and Pupils in Madrasah Tsanawiyah (MTs) Under The Ministry of Religious Affairs by Subdistrict in Seram Bagian Barat Regency, 2019/2020 and 2020/2021

Kecamatan Subdistrict	Sekolah/Schools					
	Negeri/Public		Swasta/Private		Jumlah/Total	
	2019/2020	2020/2021	2019/2020	2020/2021	2019/2020	2020/2021
(1)	(2)	(3)	(4)	(5)	(6)	(7)
Huamual Belakang	5	5
Kepulauan Manipa	1	1
Seram Barat	2	2
Huamual	9	9
Kairatu	2	2
Kairatu Barat	1	1
Inamosol	-	-	-	-	-	-
Amalatu	2	2
Elpaputih	-	-	-	-	-	-
Taniwel	-	-	-	-	-	-
Taniwel Timur	-	-	-	-	-	-
Seram Bagian Barat	22	22

Lanjutan Tabel/*Continued Table 4.1.6*

Kecamatan Subdistrict	Guru/Teachers					
	Negeri/Public		Swasta/Private		Jumlah/Total	
	2019/2020	2020/2021	2019/2020	2020/2021	2019/2020	2020/2021
(1)	(8)	(9)	(10)	(11)	(12)	(13)
Huamual Belakang	48	34
Kepulauan Manipa	8	8
Seram Barat	17	29
Huamual	126	138
Kairatu	24	34
Kairatu Barat	9	9
Inamosol	-	-	-	-	-	-
Amalatu	30	22
Elpaputih	-	-	-	-	-	-
Taniwel	-	-	-	-	-	-
Taniwel Timur	-	-	-	-	-	-
Seram Bagian Barat	262	274

Lanjutan Tabel/*Continued Table* 4.1.6

Kecamatan Subdistrict	Murid/Students					
	Negeri/Public		Swasta/Private		Jumlah/Total	
	2019/2020	2020/2021	2019/2020	2020/2021	2019/2020	2020/2021
(1)	(14)	(15)	(16)	(17)	(18)	(19)
Huamual Belakang	346	339
Kepulauan Manipa	88	54
Seram Barat	180	196
Huamual	844	779
Kairatu	164	335
Kairatu Barat	55	72
Inamosol	-	-	-	-	-	-
Amalatu	92	92
Elpaputih	-	-	-	-	-	-
Taniwel	-	-	-	-	-	-
Taniwel Timur	-	-	-	-	-	-
Seram Bagian Barat	1 769	1.863

Catatan/Note: ... Data tidak tersedia/ *Data Not Available*

Sumber/Source: Kementerian Agama, Data Semester Ganjil/*Ministry of Religious Affairs, Odd Semester Data*

Tabel
Table 4.1.7

Jumlah Sekolah, Guru, dan Murid Sekolah Menengah Atas (SMA) di Bawah Kementerian Pendidikan dan Kebudayaan Menurut Kecamatan di Kabupaten Seram Bagian Barat, 2019/2020 dan 2020/2021
Number of Schools, Teachers, and Pupils in Senior High Schools Under The Ministry of Education and Culture by Subdistrict in Seram Bagian Barat Regency, 2019/2020 and 2020/2021

Kecamatan Subdistrict	Sekolah/Schools					
	Negeri/Public		Swasta/Private		Jumlah/Total	
	2019/2020	2020/2021	2019/2020	2020/2021	2019/2020	2020/2021
(1)	(2)	(3)	(4)	(5)	(6)	(7)
Huamual Belakang	6	6	-	-	6	6
Kepulauan Manipa	3	3	-	-	3	3
Seram Barat	2	2	3	3	5	5
Huamual	5	5	5	5	10	10
Kairatu	3	3	1	1	4	4
Kairatu Barat	1	1	1	1	2	2
Inamosol	-	-	-	-	-	-
Amalatu	2	2	2	2	4	4
Elpaputih	1	1	-	-	1	1
Taniwel	2	2	-	-	2	2
Taniwel Timur	1	1	-	-	1	1
Seram Bagian Barat	26	26	12	12	38	38

Lanjutan Tabel/*Continued Table 4.1.7*

Kecamatan Subdistrict	Guru ¹ /Teachers ¹					
	Negeri/Public		Swasta/Private		Jumlah/Total	
	2019/2020	2020/2021	2019/2020	2020/2021	2019/2020	2020/2021
(1)	(8)	(9)	(10)	(11)	(12)	(13)
Huamual Belakang	89	...	-	...	89	...
Kepulauan Manipa	33	...	-	...	33	...
Seram Barat	79	...	48	...	127	...
Huamual	91	...	98	...	189	...
Kairatu	105	...	15	...	120	...
Kairatu Barat	41	...	29	...	70	...
Inamosol	-	-	-	-	-	...
Amalatu	41	...	29	...	70	...
Elpaputih	17	...	-	...	17	...
Taniwel	76	...	-	...	76	...
Taniwel Timur	24	...	-	...	24	...
Seram Bagian Barat	596	...	219	...	815	...

Lanjutan Tabel/Continued Table 4.1.7

Kecamatan Subdistrict	Murid/Students					
	Negeri/Public		Swasta/Private		Jumlah/Total	
	2019/2020	2020/2021	2019/2020	2020/2021	2019/2020	2020/2021
(1)	(14)	(15)	(16)	(17)	(18)	(19)
Huamual Belakang	1 495	...	-	...	1 495	...
Kepulauan Manipa	417	...	-	...	417	...
Seram Barat	1 024	...	469	...	1 493	...
Huamual	1 052	...	1 122	...	2 174	...
Kairatu	1 117	...	99	...	1 216	...
Kairatu Barat	445	...	407	...	852	...
Inamosol	-	-	-	-	-	...
Amalatu	486	...	245	...	731	...
Elpaputih	252	...	-	...	252	...
Taniwel	729	...	-	...	729	...
Taniwel Timur	395	...	-	...	395	...
Seram Bagian Barat	7 412	...	2 342	...	9 754	...

Catatan/Note: ... Data tidak tersedia/ Data Not Available

¹ Jumlah guru termasuk kepala sekolah dan guru/The total of teachers including headmaster and teacher

Sumber/Source: Kementerian Pendidikan dan Kebudayaan, Data Semester Ganjil/Ministry of Educations and Culture, Odd Semester Data

Tabel
Table 4.1.8

Jumlah Sekolah, Guru, dan Murid Sekolah Menengah Kejuruan (SMK) di Bawah Kementerian Pendidikan dan Kebudayaan Menurut Kecamatan di Kabupaten Seram Bagian Barat, 2019/2020 dan 2020/2021
Number of Schools, Teachers, and Pupils in Vocational High Schools Under The Ministry of Education and Culture by Subdistrict in Seram Bagian Barat Regency, 2019/2020 and 2020/2021

Kecamatan Subdistrict	Sekolah/Schools					
	Negeri/Public		Swasta/Private		Jumlah/Total	
	2019/2020	2020/2021	2019/2020	2020/2021	2019/2020	2020/2021
(1)	(2)	(3)	(4)	(5)	(6)	(7)
Huamual Belakang	-	-	-	-	-	-
Kepulauan Manipa	1	1	-	-	1	1
Seram Barat	3	3	2	2	5	5
Huamual	2	2	-	-	2	2
Kairatu	2	2	-	-	2	2
Kairatu Barat	1	1	-	-	1	1
Inamosol	1	1	-	-	1	1
Amalatu	-	-	-	-	-	-
Elpaputih	-	-	-	-	-	-
Taniwel	2	2	-	-	2	2
Taniwel Timur	-	-	-	-	-	-
Seram Bagian Barat	12	12	2	2	14	14

Lanjutan Tabel/*Continued Table 4.1.8*

Kecamatan Subdistrict	Guru ¹ /Teachers ¹					
	Negeri/Public		Swasta/Private		Jumlah/Total	
	2019/2020	2020/2021	2019/2020	2020/2021	2019/2020	2020/2021
(1)	(8)	(9)	(10)	(11)	(12)	(13)
Huamual Belakang	-	-	-	-	-	...
Kepulauan Manipa	9	...
Seram Barat	85	...
Huamual	27	...
Kairatu	48	...
Kairatu Barat	22	...
Inamosol	17	...
Amalatu	-	-	-	-	-	...
Elpaputih	-	-	-	-	-	...
Taniwel	40	...
Taniwel Timur	-	-	-	-	-	...
Seram Bagian Barat	248	...

Lanjutan Tabel/*Continued Table 4.1.8*

Kecamatan Subdistrict	Murid/Students					
	Negeri/Public		Swasta/Private		Jumlah/Total	
	2019/2020	2020/2021	2019/2020	2020/2021	2019/2020	2020/2021
(1)	(14)	(15)	(16)	(17)	(18)	(19)
Huamual Belakang	-	-	-	-	-	...
Kepulauan Manipa	9	...
Seram Barat	85	...
Huamual	27	...
Kairatu	48	...
Kairatu Barat	22	...
Inamosol	17	...
Amalatu	-	-	-	-	-	...
Elpaputih	-	-	-	-	-	...
Taniwel	40	...
Taniwel Timur	-	-	-	-	-	...
Seram Bagian Barat	248	...

Catatan/Note: ... Data tidak tersedia/ *Data Not Available*

1 Guru yang mengajar di 2 sekolah atau lebih dihitung di masing-masing sekolah. Jumlah guru termasuk kepala sekolah dan guru/*The teacher who taught in two schools or more counted in every school. The total of teachers including headmaster and teacher*

Sumber/Source: Kementerian Pendidikan dan Kebudayaan, Sistem Data Pokok Pendidikan, data semester ganjil laporan sampai dengan 2020/*Ministry of Educations and Culture, Basic Education Data System, odd semester report data up to 2020*

Tabel
Table 4.1.9

Jumlah Sekolah, Guru, dan Murid Madrasah Aliyah (MA) di Bawah Kementerian Agama Menurut Kecamatan di Kabupaten Seram Bagian Barat, 2019/2020 dan 2020/2021

Number of Schools, Teachers, and Pupils in Madrasah Aliyah (MA) Under the Ministry of Religious Affairs by Subdistrict in Seram Bagian Barat Regency, 2019/2020 and 2020/2021

Kecamatan Subdistrict	Sekolah/Schools					
	Negeri/Public		Swasta/Private		Jumlah/Total	
	2019/2020	2020/2021	2019/2020	2020/2021	2019/2020	2020/2021
(1)	(2)	(3)	(4)	(5)	(6)	(7)
Huamual Belakang	-	-	4	4	4	4
Kepulauan Manipa	-	-	-	-	-	-
Seram Barat	-	-	-	-	-	-
Huamual	-	-	4	4	4	4
Kairatu	1	1	1	1	2	2
Kairatu Barat	-	-	-	-	-	-
Inamosol	-	-	-	-	-	-
Amalatu	-	-	1	1	1	1
Elpaputih	-	-	-	-	-	-
Taniwel	-	-	-	-	-	-
Taniwel Timur	-	-	-	-	-	-
Seram Bagian Barat	1	1	10	10	11	11

Lanjutan Tabel/*Continued Table* 4.1.9

Kecamatan Subdistrict	Guru/Teachers					
	Negeri/Public		Swasta/Private		Jumlah/Total	
	2019/2020	2020/2021	2019/2020	2020/2021	2019/2020	2020/2021
(1)	(8)	(9)	(10)	(11)	(12)	(13)
Huamual Belakang	-	-	60	90	60	90
Kepulauan Manipa	-	-	-	-	-	-
Seram Barat	-	-	-	-	-	-
Huamual	-	-	71	71	71	71
Kairatu	25	25	8	8	33	33
Kairatu Barat	-	-	-	-	-	-
Inamosol	-	-	-	-	-	-
Amalatu	-	-	1	1	1	1
Elpaputih	-	-	-	-	-	-
Taniwel	-	-	-	-	-	-
Taniwel Timur	-	-	-	-	-	-
Seram Bagian Barat	25	25	140	170	165	165

Lanjutan Tabel/Continued Table 4.1.9

Kecamatan Subdistrict	Murid/Students					
	Negeri/Public		Swasta/Private		Jumlah/Total	
	2019/2020	2020/2021	2019/2020	2020/2021	2019/2020	2020/2021
(1)	(14)	(15)	(16)	(17)	(18)	(19)
Huamual Belakang	-	-	337	367	337	367
Kepulauan Manipa	-	-	-	-	-	-
Seram Barat	-	-	-	-	-	-
Huamual	-	-	494	466	494	466
Kairatu	390	390	115	473	505	863
Kairatu Barat	-	-	-	-	-	-
Inamosol	-	-	-	-	-	-
Amalatu	-	-	24	25	24	25
Elpaputih	-	-	-	-	-	-
Taniwel	-	-	-	-	-	-
Taniwel Timur	-	-	-	-	-	-
Seram Bagian Barat	390	390	970	1 331	1 360	1 721

Catatan/Note: ... Data tidak tersedia/ Data Not Available

Sumber/Source: Kementerian Agama, Data Semester Ganjil/Ministry of Religious Affairs, Odd Semester Data

Tabel
Table 4.1.10

Jumlah Desa¹ yang Memiliki Fasilitas Sekolah Menurut Kecamatan dan Tingkat Pendidikan di Kabupaten Seram Bagian Barat, 2018–2020
Number of Villages¹ Having Educational Facilities by Subdistrict and Educational Level in Seram Bagian Barat Regency, 2018–2020

Kecamatan Subdistrict	SD Primary School		
	2018	2019	2020
(1)	(2)	(3)	(4)
Huamual Belakang	7	7	7
Kepulauan Manipa	7	7	7
Seram Barat	7	7	7
Huamual	5	4	4
Kairatu	7	7	7
Kairatu Barat	6	6	6
Inamosol	5	5	5
Amalatu	7	7	7
Elpaputih	6	6	6
Taniwel	15	15	15
Taniwel Timur	6	6	6
Seram Bagian Barat	78	77	77

Lanjutan Tabel/*Continued Table* 4.1.10

Kecamatan Subdistrict	SMP Junior High School		
	2018	2019	2020
(1)	(5)	(6)	(7)
Huamual Belakang	7	7	7
Kepulauan Manipa	5	4	4
Seram Barat	4	4	4
Huamual	4	5	4
Kairatu	5	5	5
Kairatu Barat	2	3	3
Inamosol	3	3	3
Amalatu	5	6	6
Elpaputih	4	4	4
Taniwel	10	9	9
Taniwel Timur	3	3	3
Seram Bagian Barat	52	53	52

Lanjutan Tabel/*Continued Table* 4.1.10

Kecamatan Subdistrict	SMA Senior High School		
	2018	2019	2020
(1)	(8)	(9)	(10)
Huamual Belakang	4	4	4
Kepulauan Manipa	3	3	3
Seram Barat	3	3	3
Huamual	3	3	3
Kairatu	4	4	4
Kairatu Barat	2	2	2
Inamosol	0	–	–
Amalatu	5	4	4
Elpaputih	1	1	1
Taniwel	2	3	3
Taniwel Timur	1	1	1
Seram Bagian Barat	28	28	28

Lanjutan Tabel/*Continued Table 4.1.10*

Kecamatan Subdistrict	SMK Vocational School		
	2018	2019	2020
(1)	(11)	(12)	(13)
Huamual Belakang	–	–	–
Kepulauan Manipa	1	1	1
Seram Barat	2	2	2
Huamual	2	2	2
Kairatu	2	2	2
Kairatu Barat	1	1	1
Inamosol	1	1	1
Amalatu	–	–	1
Elpaputih	–	–	–
Taniwel	1	1	2
Taniwel Timur	–	–	–
Seram Bagian Barat	10	10	12

Lanjutan Tabel/*Continued Table* 4.1.10

Kecamatan <i>Subdistrict</i>	Perguruan Tinggi <i>University</i>		
	2018	2019	2020
(1)	(14)	(15)	(16)
Huamual Belakang	–	–	–
Kepulauan Manipa	–	–	–
Seram Barat	–	–	–
Huamual	–	–	–
Kairatu	1	1	1
Kairatu Barat	–	–	–
Inamosol	–	–	–
Amalatu	–	–	–
Elpaputih	–	–	–
Taniwel	–	–	–
Taniwel Timur	–	–	–
Seram Bagian Barat	1	1	1

Catatan/*Note*: ¹ Desa pada tabel ini termasuk Unit Permukiman Transmigrasi (UPT) yang masih dibina oleh kementerian terkait dan nagari di Provinsi Sumatera Barat/*Villages in this table include Transmigration Settlement Unit which is still fostered by the relevant ministries and the nagari in the Province of Sumatera Barat*

Sumber/*Source*: BPS, Pendataan Potensi Desa (Podes)/ *BPS-Statistics Indonesia, Village Potential Data Collection*

Tabel
Table 4.1.11

Angka Partisipasi Murni (APM) dan Angka Partisipasi Kasar (APK) Menurut Jenjang Pendidikan di Kabupaten Seram Bagian Barat, 2019 dan 2020
Net Participation Rates and Gross Participation Rates by Educational Level in Seram Bagian Barat Regency, 2019 and 2020

Jenjang Pendidikan Educational Level	Angka Partisipasi Murni (APM) Net Participation Rates		Angka Partisipasi Kasar (APK) Gross Participation Rates	
	2019	2020	2019	2020
(1)	(2)	(3)	(4)	(5)
SD/MI Elementary School	N.A	98.19	N.A	112.86
SMP/MTs Junior High School	N.A	72.16	N.A	84.32
SMA/SMK/MA Senior High School	N.A	68.1	N.A	102.8

Catatan/Note: N.A Data tidak dapat ditampilkan/Not applicable

Sumber/Source: BPS, Survei Sosial Ekonomi Nasional (Susenas)/BPS-Statistics Indonesia, National Socioeconomic Survey

Tabel
Table 4.1.12

Persentase Penduduk Berumur 15 Tahun ke Atas yang Melek Huruf Menurut Kelompok Umur di Kabupaten Seram Bagian Barat, 2019 dan 2020
Percentage of Literate People Aged 15 Years and Over by Age Group in Seram Bagian Barat Regency, 2019 and 2020

Kelompok Umur <i>Age Group</i>	2019	2020
(1)	(2)	(3)
15–19	N.A	N.A
20–24	N.A	N.A
25–29	N.A	N.A
30–34	N.A	N.A
35–39	N.A	N.A
40–44	N.A	N.A
45–49	N.A	N.A
50+	N.A	N.A
Jumlah/Total	N.A	N.A
15–24	N.A	N.A
15–44	N.A	N.A
15+	N.A	N.A
45+	N.A	N.A

Catatan/Note: N.A Data tidak dapat ditampilkan/Not applicable

Sumber/Source: BPS, Survei Sosial Ekonomi Nasional (Susenans)/BPS-Statistics Indonesia, National Socioeconomic Survey

4.2 KESEHATAN HEALTH

Tabel 4.2.1 **Jumlah Desa¹/Kelurahan Yang Memiliki Sarana Kesehatan Menurut Kecamatan di Kabupaten Seram Bagian Barat, 2018–2020**
Number of Villages¹/Kelurahan Having Health Facilities by Subdistrict in Seram Bagian Barat Regency, 2018–2020

Kecamatan Subdistrict	Rumah Sakit Hospital		
	2018	2019	2020
(1)	(2)	(3)	(4)
Huamual Belakang	-	-	-
Kepulauan Manipa	-	-	-
Seram Barat	1	1	1
Huamual	-	-	-
Kairatu	-	-	-
Kairatu Barat	-	-	-
Inamosol	-	-	-
Amalatu	-	-	-
Elpaputih	-	-	-
Taniwel	-	-	-
Taniwel Timur	-	-	-
Seram Bagian Barat	1	1	1

Lanjutan Tabel/*Continued Table* 4.2.1

Kecamatan <i>Subdistrict</i>	Rumah Sakit Bersalin <i>Maternity Hospital</i>		
	2018	2019	2020
(1)	(5)	(6)	(7)
Huamual Belakang	-	-	-
Kepulauan Manipa	-	-	-
Seram Barat	-	-	-
Huamual	-	-	-
Kairatu	-	-	-
Kairatu Barat	-	-	-
Inamosol	-	-	-
Amalatu	-	-	-
Elpaputih	-	-	-
Taniwel	-	-	-
Taniwel Timur	-	-	-
Seram Bagian Barat	-	-	-

Lanjutan Tabel/Continued Table 4.2.1

Kecamatan Subdistrict	Poliklinik Polyclinic		
	2018	2019	2020
(1)	(8)	(9)	(10)
Huamual Belakang	-	-	-
Kepulauan Manipa	-	-	-
Seram Barat	1	1	1
Huamual	-	-	-
Kairatu	1	1	1
Kairatu Barat	-	-	-
Inamosol	-	-	-
Amalatu	-	-	-
Elpaputih	-	-	-
Taniwel	-	-	-
Taniwel Timur	-	-	-
Seram Bagian Barat	2	2	2

Lanjutan Tabel/*Continued Table 4.2.1*

Kecamatan <i>Subdistrict</i>	Puskesmas <i>Public Health Center</i>		
	2018	2019	2020
(1)	(11)	(12)	(13)
Huamual Belakang	3	3	3
Kepulauan Manipa	1	2	2
Seram Barat	1	1	1
Huamual	3	3	3
Kairatu	2	2	3
Kairatu Barat	1	1	1
Inamosol	2	1	1
Amalatu	1	1	1
Elpaputih	1	1	1
Taniwel	2	1	2
Taniwel Timur	1	1	1
Seram Bagian Barat	18	17	19

Lanjutan Tabel/Continued Table 4.2.1

Kecamatan Subdistrict	Puskesmas Pembantu Subsidiary of Public Health Center		
	2018	2019	2020
(1)	(14)	(15)	(16)
Huamual Belakang	7	7	7
Kepulauan Manipa	2	3	3
Seram Barat	6	6	6
Huamual	3	3	4
Kairatu	4	3	3
Kairatu Barat	6	6	6
Inamosol	2	3	3
Amalatu	4	6	6
Elpaputih	3	2	2
Taniwel	4	8	8
Taniwel Timur	2	3	2
Seram Bagian Barat	43	49	50

Lanjutan Tabel/*Continued Table 4.2.1*

Kecamatan <i>Subdistrict</i>	Apotek <i>Pharmacy</i>		
	2018	2019	2020
(1)	(17)	(18)	(19)
Huamual Belakang	-	-	-
Kepulauan Manipa	-	-	-
Seram Barat	1	1	1
Huamual	-	-	-
Kairatu	1	2	2
Kairatu Barat	1	2	2
Inamosol	-	-	-
Amalatu	-	-	-
Elpaputih	-	-	-
Taniwel	-	-	-
Taniwel Timur	-	-	-
Seram Bagian Barat	3	5	5

Catatan/*Note*: ¹ Desa pada tabel ini termasuk Unit Permukiman Transmigrasi (UPT) yang masih dibina oleh kementerian terkait dan nagari di Provinsi Sumatera Barat/*Villages in this table include Transmigration Settlement Unit which is still fostered by the relevant ministries and the nagari in the Province of Sumatera Barat*

Sumber/*Source*: BPS, Pendataan Potensi Desa (Podes)/*BPS-Statistics Indonesia, Village Potential Data Collecting*

Tabel
Table 4.2.2**Jumlah Tenaga Kesehatan Menurut Kecamatan di
Kabupaten Seram Bagian Barat , 2020**
**Number of Medical Personnel by Subdistrict in Seram
Bagian Barat Regency, 2020**

Kecamatan Subdistrict	Medis	Perawat	Bidan
	Medic	Nurse	Midwife
(1)	(2)	(4)	(5)
Huamual Belakang	2	16	13
Kepulauan Manipa	1	4	4
Seram Barat	10	67	65
Huamual	1	26	13
Kairatu	4	35	35
Kairatu Barat	1	16	16
Inamosol	-	6	6
Amalatu	-	23	11
Elpaputih	-	6	7
Taniwel	-	18	18
Taniwel Timur	-	5	5
Seram Bagian Barat	19	222	193

Lanjutan Tabel/Continued Table 4.2.2

Kecamatan Subdistrict	Tenaga Kefarmasian	Tenaga Kesehatan Masyarakat	Tenaga Kesehatan Lingkungan	Tenaga Gizi
	Pharmaceutical	Public Health Worker	Environmental Health Worker	Nutritionist
(1)	(2)	(3)	(4)	(5)
Huamual Belakang	1	1	3	2
Kepulauan Manipa	-	-	-	1
Seram Barat	9	20	14	22
Huamual	2	2	7	3
Kairatu	3	6	2	5
Kairatu Barat	1	1	4	2
Inamosol	-	-	-	-
Amalatu	2	2	-	2
Elpaputih	-	-	-	-
Taniwel	-	1	2	3
Taniwel Timur	1	1	4	1
Seram Bagian Barat	19	34	36	41

Catatan/Note:

Sumber/Source: Badan PPSDM Kementerian Kesehatan Indonesia/ Ministry of Health Indonesia

4.3 AGAMA DAN SOSIAL LAINNYA RELIGION AND OTHER SOCIAL AFFAIRS

Tabel 4.3.1 **Jumlah Penduduk Menurut Kecamatan dan Agama yang Dianut di Kabupaten Seram Bagian Barat, 2020**
Table 4.3.1 **Population by Subdistrict and Religion in Seram Bagian Barat Regency, 2020**

Kecamatan Subdistrict	Islam	Protestan Protestant	Katolik Catholic	Hindu	Budha Buddha	Lainnya Others
(1)	(2)	(3)	(4)	(5)	(6)	(7)
Huamual Belakang
Kepulauan Manipa
Seram Barat
Huamual
Kairatu
Kairatu Barat
Inamosol
Amalatu
Elpaputih
Taniwel
Taniwel Timur
Seram Bagian Barat

Catatan/Note: ... Data tidak tersedia/ Data Not Available

Sumber/Source: Kementerian Agama, Data Semester Ganjil/Ministry of Religious Affairs, Odd Semester Data

Tabel
Table 4.3.2**Jumlah Tempat Peribadatan Menurut Kecamatan di
Kabupaten Seram Bagian Barat, 2020**
*Number of Places of Worship by Subdistrict in Seram Bagian
Barat Regency, 2020*

Kecamatan Subdistrict	Masjid Mosque	Mushola Pray Room	Gereja Protestan Protestant Church	Gereja Katholik Catholic Church	Pura Temple	Vihara
(1)	(2)	(3)	(4)	(5)	(6)	(7)
Huamual Belakang	33	3	1	-	-	-
Kepulauan Manipa	14	3	1	-	-	-
Seram Barat	18	6	18	1	-	-
Huamual	38	14	3	1	-	-
Kairatu	14	12	14	1	-	-
Kairatu Barat	6	4	17	1	-	-
Inamosol	-	-	12	-	-	-
Amalatu	6	12	8	-	-	-
Elpaputih	-	-	6	-	-	-
Taniwel	4	2	16	1	-	-
Taniwel Timur	-	-	13	-	-	-
Seram Bagian Barat	134	56	109	5	-	-

Catatan/Note:

Sumber/Source: Kementerian Agama, Data Semester Ganjil/Ministry of Religious Affairs, Odd Semester Data

Tabel 4.3.3 Jumlah Desa¹/Kelurahan yang Mengalami Bencana Alam² Menurut Kecamatan di Kabupaten Seram Bagian Barat, 2014, 2018, dan 2019
Number of Villages¹/Kelurahan that Had Natural Disaster² by Subdistrict in Seram Bagian Barat Regency, 2014, 2018, dan 2019

Kecamatan Subdistrict	Banjir/Flood		
	2014	2018	2019
(1)	(2)	(3)	(4)
Huamual Belakang	-	3	-
Kepulauan Manipa	-	4	-
Seram Barat	3	5	1
Huamual	4	2	1
Kairatu	5	3	2
Kairatu Barat	4	1	-
Inamosol	-	0	-
Amalatu	5	0	2
Elpaputih	2	1	3
Taniwel	2	4	1
Taniwel Timur	3	2	8
Seram Bagian Barat	28	25	18

Lanjutan Tabel/*Continued Table* 4.3.3

Kecamatan Subdistrict	Gempa Bumi/ <i>Earthquake</i>		
	2014	2018	2019
(1)	(5)	(6)	(7)
Huamual Belakang	-	4	1
Kepulauan Manipa	-	-	-
Seram Barat	-	-	7
Huamual	-	-	2
Kairatu	-	1	6
Kairatu Barat	-	-	6
Inamosol	-	-	1
Amalatu	-	-	7
Elpaputih	-	-	7
Taniwel	-	-	17
Taniwel Timur	-	-	15
Seram Bagian Barat	0	5	69

Lanjutan Tabel/Continued Table 4.3.3

Kecamatan Subdistrict	Tanah Longsor/Landslide		
	2014	2018	2019
(1)	(8)	(9)	(10)
Huamual Belakang	-	1	-
Kepulauan Manipa	-	-	-
Seram Barat	3	2	1
Huamual	-	-	1
Kairatu	3	1	1
Kairatu Barat	2	1	-
Inamosol	-	-	3
Amalatu	4	1	-
Elpaputih	-	2	4
Taniwel	1	-	1
Taniwel Timur	-	-	-
Seram Bagian Barat	13	8	11

Catatan/Note: ¹ Desa pada tabel ini termasuk Unit Permukiman Transmigrasi (UPT) yang masih dibina oleh kementerian terkait dan nagari di Provinsi Sumatera Barat/Villages in this table are included in Transmigration Settlement Unit which is still fostered by the relevant ministries and the nagari in the Province of Sumatera Barat

² Terjadi dalam tiga tahun terakhir sampai dengan saat pencacahan/Occured during the last three years by the time of enumeration

Sumber/Source: BPS, Pendataan Potensi Desa (Podes)/BPS-Statistics Indonesia, Village Potential Data Collecting

4.4 KEMISKINAN POVERTY

Tabel 4.4.1 **Garis Kemiskinan, Jumlah, dan Persentase Penduduk Miskin di Kabupaten Seram Bagian Barat, 2013–2020**
Poverty Line, Number, and Percentage of Poor People in Seram Bagian Barat Regency, 2013–2020

Tahun Year	Garis Kemiskinan (rupiah/kapita/bulan) Poverty Line (rupiah/capita/month)	Jumlah Penduduk Miskin (ribu) Number of Poor People (thousand)	Persentase Penduduk Miskin Percentage of Poor People
(1)	(2)	(3)	(4)
2013	295 465	41,40	24,63
2014	301 802	40,21	23,79
2015	320 963	44,61	26,35
2016	334 729	45,03	26,50
2017	350 853	43,44	25,49
2018	359 085	43,77	25,62
2019	394 628	43,14	25,16
2020	419 793	43,15	25,11

Catatan/Note: ...

Sumber/Source: .BPS, Survei Sosial Ekonomi Nasional Maret/BPS-Statistics Indonesia, March National Socioeconomic Survey

Tabel 4.4.2 Indeks Kedalaman Kemiskinan dan Indeks Keparahan Kemiskinan di Kabupaten Seram Bagian Barat, 2013–2020
Poverty Gap Index and Poverty Severity Index in Seram Bagian Barat Regency 2013–2020

Tahun Year	Indeks Kedalaman Kemiskinan Poverty Gap Index	Indeks Keparahan Kemiskinan Poverty Severity Index
(1)	(2)	(3)
2013	4,46	1,33
2014	4,61	1,58
2015	4,73	1,25
2016	5,07	1,32
2017	4,48	1,18
2018	4,15	0,99
2019	4,86	1,30
2020	4,46	1,23

Catatan/Note: ...

Sumber/Source: .BPS, Survei Sosial Ekonomi Nasional Maret/BPS-Statistics Indonesia, March National Socioeconomic Survey

PERTANIAN, KEHUTANAN, PETERNAKAN, DAN PERIKANAN

AGRICULTURE, FORESTRY,
LIVESTOCK, AND FISHERY



COKLAT / KAKAO

Luas Areal Tanam
Planted Area

4.434 Ha

Produksi
Production

1.236 Ton

KELAPA / COCONUT

Luas Areal Tanam
Planted Area

8.811 Ha

Produksi
Production

7.788 Ton



KOPI / COFFE

Luas Areal Tanam
Planted Area

12 Ha

Produksi
Production

2,2 Ton



PENJELASAN TEKNIS**1. Tanaman sayuran dan buah-buahan semusim**

Tanaman sayuran semusim adalah tanaman sumber vitamin, garam mineral dan lain-lain yang dikonsumsi dari bagian tanaman yang berupa daun, bunga, buah, dan umbinya, yang berumur kurang dari satu tahun.

Tanaman buah-buahan semusim adalah tanaman sumber vitamin, garam mineral, dan lain-lain yang dikonsumsi dari bagian tanaman yang berupa buah, berumur kurang dari satu tahun, tidak berbentuk pohon/rumpun tetapi menjalar dan berbatang lunak.

2. Tanaman buah-buahan dan sayuran tahunan

Tanaman buah-buahan tahunan adalah tanaman sumber vitamin, garam mineral, dan lain-lain yang dikonsumsi dari bagian tanaman yang berupa buah dan merupakan tanaman tahunan.

Tanaman sayuran tahunan adalah tanaman sumber vitamin, garam mineral, dan lain-lain yang dikonsumsi dari bagian tanaman yang berupa daun dan atau buah yang berumur lebih dari satu tahun.

TECHNICAL NOTES**1. Seasonal vegetable and fruit plants**

Seasonal vegetable plants are plants which are the sources of vitamin, mineral salt, etc, consumed from the part of the plant in the form of leaf, flower, fruit, and root with the age of less than one year.

Seasonal fruit plants are plants which are the sources of vitamin, mineral salt, etc, consumed from the part of the plant in the form of fruits, These plants are creeps with the age of less than one year.

2. Annual fruit and vegetable plants

Annual fruit plants are plants which are the sources of vitamin, contained mineral salt, etc, consumed from the part of plant in the form of fruit and more than one year of age.

Annual vegetable plants are plants which are the sources of vitamin, contained mineral salt, etc, consumed from the part of the plant in the form of vegetable and more than one year of age.

3. Luas panen tanaman hortikultura adalah luas tanaman sayuran, buah-buahan, biofarmaka, dan tanaman hias yang diambil hasilnya/ dipanen pada periode pelaporan.

4. Luas panen untuk tanaman sayuran adalah luas tanaman yang dipanen sekaligus/ habis/ dibongkar dan luas tanaman yang dipanen berkali-kali (lebih dari satu kali)/ belum habis.

Tanaman yang dipanen sekaligus/ habis/ dibongkar adalah tanaman yang sehabis panen langsung dibongkar/ dicabut, terdiri dari bawang merah, bawang putih, bawang daun, kentang, kol/ kubis, kembang kol, petersai/ sawi, wortel, lobak, dan kacang merah.

Tanaman yang dipanen berkali-kali (lebih dari satu kali)/ belum habis adalah tanaman yang pemanenannya lebih dari satu kali dan biasanya dibongkar apabila panen terakhir sudah tidak memadai lagi, terdiri dari: kacang panjang, cabe besar, cabe rawit, jamur, tomat, terung, buncis, ketimun, labu siam, kangkung, bayam, melon, semangka, dan blewah.

3. Harvested area of horticulture is area which vegetable, fruit, medicinal and ornamental plant of crop harvested during the period of report.

4. Harvested area of vegetables is area of entirely plant harvested/ demolished and plant harvested several times/ undemolished.

Entirely plants harvested/ demolished are plants usually harvested once and demolished to be substituted by other plants, consisting of: shallots, garlic, leeks, potato, cabbage, cauli flower, mustard green, carrots, chinese radish, and red kidney beans.

Plants harvested several times/ undemolished are plants usually harvested more than once and demolished in the case that the last harvest was economically not profitable. They consist of : yard long beans, chili, small chili, mushroom, tomatoes, egg plant, french beans, cucumber, pumpkin/ chajota, swamp cabbage, spinach, melon, watermelon, and blewah.

5. **Produksi hortikultura** adalah hasilmenurut bentuk produk dari setiap tanaman sayuran, buah-buahan, biofarmaka dan tanaman hias yang diambil berdasarkan luas yang dipanen/ tanaman yang menghasilkan pada bulan/ triwulan laporan.
5. **Horticulture production** is the standard production quantity form of vegetable, fruit, medicinal and ornamental plant based on harvested area/the number of production plants reported monthly/quarterly.

<https://sbbkab.bps.go.id>

ULASAN**DESCRIPTION****Hortikultura**

Sub sektor hortikultura mencakup tanaman sayuran, tanaman buah-buahan, tanaman biofarma, dan tanaman hias. Tanaman sayuran yang disajikan meliputi 7 jenis tanaman yaitu bawang merah, cabai, kentang, kubis, petsai, tomat, dan bawang putih.

Dari 7 tanaman sayuran tersebut, cabai dan tomat merupakan dua tanaman sayuran yang memiliki luas panen paling besar. Dengan luas masing-masing yaitu, 113 Ha dan 84 Ha.

Perkebunan

Sub Sektor perkebunan memiliki kontribusi yang cukup besar dalam pengembangan pertanian. Berdasarkan data dari Dinas pertanian, pada tahun 2020, sebagian besar luas areal tanaman perkebunan mengalami peningkatan diantaranya kelapa dan kakao.

Horticulture

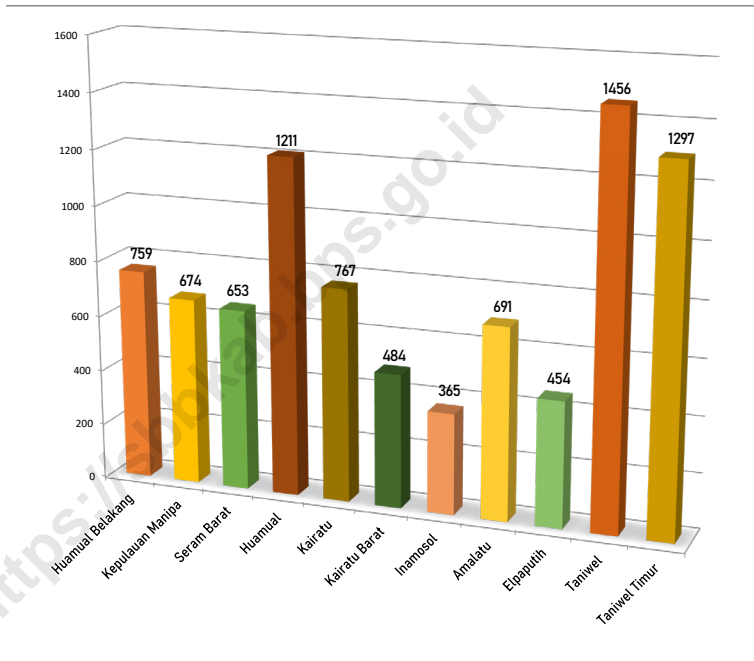
Sub sector of horticulture includes vegetables, fruits, medicinal and ornamental plants, The vegetables that are presented for 7 kind of vegetables such as shallots, chilies, potatoes, cabbage, chinese cabbage, tomatoes, and garlic.

From the 7 plant vegetables, chilli and tomatoes were two vegetable crops with the greatest harvested area. Each with an area that was, 113 Ha;; and 84 Ha.

Estate Crops

Sub sector of estate crops has large enough contribution in agriculture development. Based on data obtained from Agriculture Sevice of Seram Bagian Barat Regency in 2020, almost the planted area of estate crops was increased including coconut and cocoa.

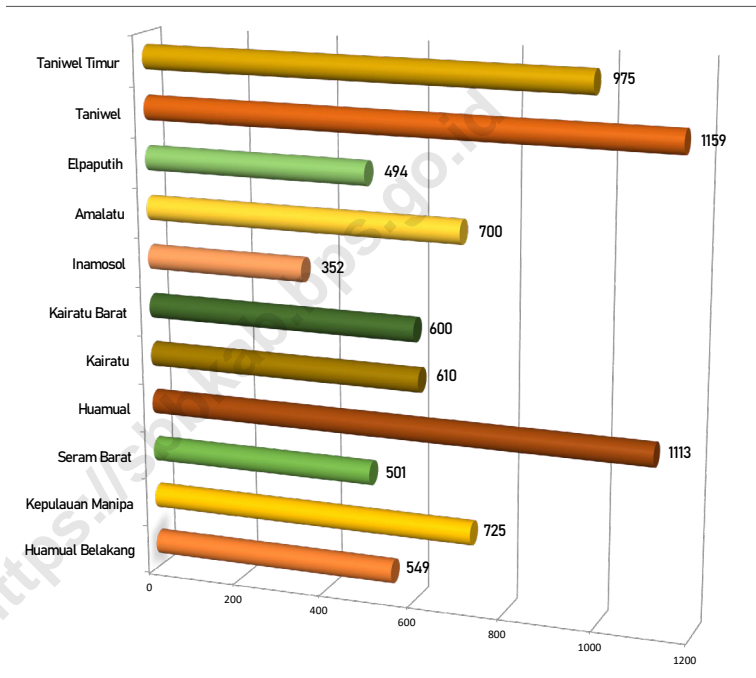
Gambar 5.1 Luas Areal Kelapa menurut Kecamatan (Ha), 2020
Figures 5.1 Coconut Planted Area by Subdistrict (Ha), 2020



Sumber/Source: BPS, Statistik Pertanian Hortikultura SPH-SBS/BPS-Statistics Indonesia, Agricultural Statistic for Horticulture SPH-SBS

Gambar 5.2
Figures

Produksi Kelapa menurut Kecamatan (ton), 2020
Production of Coconut by Subdistrict (ton), 2020



Sumber/Source: BPS, Statistik Pertanian Hortikultura SPH-SBS/BPS-Statistics Indonesia, Agricultural Statistic for Horticulture SPH-SBS

**5.1 HORTIKULTURA
HORTICULTURE**

Tabel 5.1.1 Luas Panen Tanaman Sayuran Menurut Kecamatan dan Jenis Tanaman di Kabupaten Seram Bagian Barat (ha), 2019 dan 2020
Harvested Area of Vegetables by Subdistrict and Kind of Plant in Seram Bagian Barat Regency (ha), 2019 and 2020

Kecamatan Subdistrict	Bawang Merah Shallot		Cabai Besar Chili/Big Chili	
	2019	2020*	2019	2020*
(1)	(2)	(3)	(4)	(5)
Huamual Belakang	-	-	2	1
Kepulauan Manipa	-	-	2	-
Seram Barat	1	-	4	3
Huamual	4	9	3	13
Kairatu	1	1	12	14
Kairatu Barat	1	1	11	19
Inamosol	5	-	1	6
Amalatu	2	-	1	3
Elpaputih	-	-	-	-
Taniwel	1	-	-	2
Taniwel Timur	-	-	-	1
Seram Bagian Barat	15	11	36	62

Lanjutan Tabel/*Continued Table* 5.1.1

Kecamatan Subdistrict	Cabai Rawit <i>Chili/Cayenne Pepper</i>		Kentang <i>Potato</i>	
	2019	2020*	2019	2020*
(1)	(6)	(7)	(8)	(9)
Huamual Belakang	7	5	-	-
Kepulauan Manipa	6	17	-	-
Seram Barat	10	6	-	-
Huamual	5	22	-	-
Kairatu	11	14	-	-
Kairatu Barat	10	24	-	-
Inamosol	3	7	-	-
Amalatu	6	6	-	-
Elpaputih	3	3	-	-
Taniwel	4	5	-	-
Taniwel Timur	5	4	-	-
Seram Bagian Barat	70	113	-	-

Lanjutan Tabel/Continued Table 5.1.1

Kecamatan Subdistrict	Kubis Cabbage		Tomat Tomato	
	2019	2020*	2019	2020*
(1)	(10)	(11)	(12)	(13)
Huamual Belakang	-	-	4	5
Kepulauan Manipa	-	-	5	9
Seram Barat	-	-	4	1
Huamual	-	-	4	15
Kairatu	11	9	23	20
Kairatu Barat	8	10	21	20
Inamosol	1	4	5	8
Amalatu	-	-	4	2
Elpaputih	-	-	4	2
Taniwel	-	-	4	2
Taniwel Timur	-	-	4	-
Seram Bagian Barat	20	23	82	84

Lanjutan Tabel/*Continued Table* 5.1.1

Kecamatan Subdistrict	Bawang Putih Garlic		Bawang Daun/ Scallion		Bayam/ <i>Spinach</i>	
	2019	2020 ^x	2019	2020 ^x	2019	2020 ^x
(1)	(14)	(15)	(16)	(17)	(18)	(19)
Huamual Belakang	-	-	-	-	6	1
Kepulauan Manipa	-	-	-	-	3	2
Seram Barat	-	-	-	-	9	6
Huamual	-	-	-	-	7	5
Kairatu	-	-	11	11	24	25
Kairatu Barat	-	-	8	13	24	19
Inamosol	-	-	-	-	9	10
Amalatu	-	-	-	-	7	3
Elpaputih	-	-	-	-	11	3
Taniwel	-	-	-	-	7	3
Taniwel Timur	-	-	-	-	5	1
Seram Bagian Barat	-	-	19	24	112	78

Catatan/*Note*: ...Sumber/*Source*: BPS, Statistik Pertanian Hortikultura SPH-SBS/BPS-*Statistics Indonesia, Agricultural Statistic for Horticulture SPH-SBS*

Tabel 5.1.2 **Produksi Tanaman Sayuran Menurut Kecamatan dan Jenis Tanaman di Kabupaten Seram Bagian Barat (kuintal), 2019 dan 2020**
Production of Vegetables by Subdistrict and Kind of Plant in Seram Bagian Barat Regency (quintal), 2019 and 2020

Kecamatan Subdistrict	Bawang Merah Shallot		Cabai Besar Chili/Big Chili	
	2019	2020*	2019	2020*
(1)	(2)	(3)	(4)	(5)
Huamual Belakang	-	-	152	102
Kepulauan Manipa	-	-	142	-
Seram Barat	79	-	439	262
Huamual	309	695	270	1 073
Kairatu	90	90	1 524	1 377
Kairatu Barat	80	80	1 177	1 401
Inamosol	400	-	155	657
Amalatu	145	-	50	300
Elpaputih	-	-	-	-
Taniwel	75	-	-	150
Taniwel Timur	-	-	-	111
Seram Bagian Barat	1 178	865	3 909	5 433

Lanjutan Tabel/*Continued Table* 5.1.2

Kecamatan Subdistrict	Cabai Rawit <i>Chili/Cayenne Pepper</i>		Kentang <i>Potato</i>	
	2019	2020*	2019	2020*
(1)	(6)	(7)	(8)	(9)
Huamual Belakang	716	1 127	-	-
Kepulauan Manipa	676	1 566	-	-
Seram Barat	1 120	1 215	-	-
Huamual	741	2 330	-	-
Kairatu	858	1 442	-	-
Kairatu Barat	865	2 156	-	-
Inamosol	700	1 120	-	-
Amalatu	652	826	-	-
Elpaputih	382	460	-	-
Taniwel	513	627	-	-
Taniwel Timur	782	408	-	-
Seram Bagian Barat	8 005	13 277	-	-

Lanjutan Tabel/*Continued Table 5.1.2*

Kecamatan Subdistrict	Kubis Cabbage		Tomat Tomato	
	2019	2020*	2019	2020*
(1)	(10)	(11)	(12)	(13)
Huamual Belakang	-	-	954	860
Kepulauan Manipa	-	-	985	1 091
Seram Barat	-	-	884	232
Huamual	-	-	909	2 033
Kairatu	298	195	1 356	688
Kairatu Barat	213	2 455	1 431	2 817
Inamosol	300	1 200	916	1 418
Amalatu	-	-	763	388
Elpaputih	-	-	738	575
Taniwel	-	-	1 091	335
Taniwel Timur	-	-	755	-
Seram Bagian Barat	811	3 850	10 782	10 437

Lanjutan Tabel/*Continued Table* 5.1.2

Kecamatan <i>Subdistrict</i>	Bawang Putih <i>Garlic</i>		Bawang Daun/ <i>Scallion</i>		Bayam/ <i>Spinach</i>	
	2019	2020 ^x	2019	2020 ^x	2019	2020 ^x
(1)	(14)	(15)	(16)	(17)	(18)	(19)
Huamual Belakang	-	-	-	-	240	20
Kepulauan Manipa	-	-	-	-	89	32
Seram Barat	-	-	-	-	395	159
Huamual	-	-	-	-	364	78
Kairatu	-	-	254	224	736	571
Kairatu Barat	-	-	180	786	761	1 188
Inamosol	-	-	-	-	289	240
Amalatu	-	-	-	-	255	91
Elpaputih	-	-	-	-	295	115
Taniwel	-	-	-	-	234	93
Taniwel Timur	-	-	-	-	174	15
Seram Bagian Barat	-	-	434	1 010	3 832	2 602

Catatan/*Note*: ...Sumber/*Source*: BPS, Statistik Pertanian Hortikultura SPH-SBS/BPS-*Statistics Indonesia, Agricultural Statistic for Horticulture SPH-SBS*

Tabel
Table 5.1.3

Luas Panen Tanaman Sayuran dan Buah-buahan Semusim Menurut Jenis Tanaman di Kabupaten Seram Bagian Barat (ha), 2017–2020
Harvested Area of Seasonal Vegetables and Fruits by Kind of Plant in Seram Bagian Barat Regency (ha), 2017–2020

Jenis Tanaman Kind of Plants	2017	2018	2019	2020*
(1)	(2)	(3)	(4)	(5)
Sayuran/Vegetables:				
Bawang Merah/ <i>Shallots</i>	...	48	15	11
Bawang Putih/ <i>Garlic</i>	...	-	-	-
Cabai Besar/ <i>Chili/Big Chili</i>	...	39	36	62
Cabai Rawit/ <i>Chili/Cayenne Pepper</i>	...	102	70	113
Kentang/ <i>Potato</i>	...	-	-	-
Kubis/ <i>Cabbage</i>	...	16	20	23
Bawang Daun/ <i>Scallion</i>	...	11	19	24
Bayam/ <i>Spinach</i>	...	58	112	78
Buah–buahan/Fruits:				
Semangka/ <i>Watermelon</i>	...	68	67	38
Melon/ <i>Melon</i>	...	20	14	19

Catatan/Note: ... Data tidak tersedia/ Data Not Available

Sumber/Source: BPS, Statistik Pertanian Hortikultura SPH-SBS/BPS-Statistics Indonesia, Agricultural Statistic for Horticulture SPH-SBS

Tabel
Table 5.1.4

Produksi Tanaman Sayuran dan Buah-buahan Semusim Menurut Jenis Tanaman di Kabupaten Seram Bagian Barat (kuintal), 2017–2020
Production of Seasonal Vegetables and Fruits by Kind of Plant in Seram Bagian Barat Regency (quintal), 2017–2020

Jenis Tanaman Kind of Plants	2017	2018	2019	2020*
(1)	(2)	(3)	(4)	(5)
Sayuran/Vegetables:				
Bawang Merah/ <i>Shallots</i>	...	3 033	1 178	865
Bawang Putih/ <i>Garlic</i>	...	-	-	-
Cabai Besar/ <i>Chili/Big Chili</i>	...	5 292	3 909	5 433
Cabai Rawit/ <i>Chili/Cayenne Pepper</i>	...	9 810	8 005	13 277
Kentang/ <i>Potato</i>	...	-	-	-
Kubis/ <i>Cabbage</i>	...	1 645	811	3 850
Bawang Daun/ <i>Scallion</i>	...	360	434	1 010
Bayam/ <i>Spinach</i>	...	2 766	3 832	2 602
Buah-buahan/Fruits:				
Semangka/ <i>Watermelon</i>	...	17 941	14 486	8 247
Melon/ <i>Melon</i>	...	1 821	1 176	3 545

Catatan/Note: ... Data tidak tersedia/ *Data Not Available*

Sumber/Source: BPS, Statistik Pertanian Hortikultura SPH-SBS/BPS-Statistics Indonesia, *Agricultural Statistic for Horticulture SPH-SBS*

Tabel
Table 5.1.5

Luas Panen Tanaman Biofarmaka Menurut Kecamatan dan Jenis Tanaman di Kabupaten Seram Bagian Barat (m²), 2019 dan 2020
Harvested Area of Medicinal Plants by Subdistrict and Kind of Plant in Seram Bagian Barat Regency (m²), 2019 and 2020

Kecamatan Subdistrict	Jahe Ginger		Laos/Lengkuas Galanga	
	2019	2020 ^x	2019	2020 ^x
(1)	(2)	(3)	(4)	(5)
Huamual Belakang	-	-	-	-
Kepulauan Manipa	-	20 000	-	-
Seram Barat	-	-	-	-
Huamual	-	105 000	-	-
Kairatu	-	-	-	-
Kairatu Barat	-	-	-	-
Inamosol	-	-	-	-
Amalatu	-	-	-	-
Elpaputih	-	-	-	-
Taniwel	-	-	-	-
Taniwel Timur	-	-	-	-
Seram Bagian Barat	-	125 000	-	-

Lanjutan Tabel/*Continued Table 5.1.5*

Kecamatan Subdistrict	Kencur <i>East Indian Galangal</i>		Kunyit <i>Turmeric</i>	
	2019	2020 ^x	2019	2020 ^x
(1)	(8)	(9)	(10)	(11)
Huamual Belakang	-	-	-	-
Kepulauan Manipa	-	-	-	10 000
Seram Barat	-	-	-	-
Huamual	-	-	-	32 500
Kairatu	-	-	-	-
Kairatu Barat	-	-	-	-
Inamosol	-	-	-	-
Amalatu	-	-	-	-
Elpaputih	-	-	-	-
Taniwel	-	-	-	-
Taniwel Timur	-	-	-	-
Seram Bagian Barat	-	-	-	42 500

Catatan/Note: ...

Sumber/Source: BPS, Statistik Pertanian Hortikultura SPH-TBF/BPS-Statistics Indonesia, Agricultural Statistic for Horticulture SPH-TBF

Tabel 5.1.6 **Produksi Tanaman Biofarmaka Menurut Kecamatan dan Jenis Tanaman di Kabupaten Seram Bagian Barat (kg), 2019 and 2020**
Production of Medicinal Plants by Subdistrict and Kind of Plant in Seram Bagian Barat Regency (kg), 2019 and 2020

Kecamatan Subdistrict	Jahe Ginger		Laos/Lengkuas Galanga	
	2019	2020 ^x	2019	2020 ^x
(1)	(2)	(3)	(4)	(5)
Huamual Belakang	-	-	-	-
Kepulauan Manipa	-	4 900	-	-
Seram Barat	-	-	-	-
Huamual	-	25 200	-	-
Kairatu	-	-	-	-
Kairatu Barat	-	-	-	-
Inamosol	-	-	-	-
Amalatu	-	-	-	-
Elpaputih	-	-	-	-
Taniwel	-	-	-	-
Taniwel Timur	-	-	-	-
Seram Bagian Barat	-	30 100	-	-

Lanjutan Tabel/*Continued Table 5.1.6*

Kecamatan Subdistrict	Kencur <i>East Indian Galangal</i>		Kunyit <i>Turmeric</i>	
	2019	2020 ^x	2019	2020 ^x
(1)	(8)	(9)	(10)	(11)
Huamual Belakang	-	-	-	-
Kepulauan Manipa	-	-	-	7 800
Seram Barat	-	-	-	-
Huamual	-	-	-	20 550
Kairatu	-	-	-	-
Kairatu Barat	-	-	-	-
Inamosol	-	-	-	-
Amalatu	-	-	-	-
Elpaputih	-	-	-	-
Taniwel	-	-	-	-
Taniwel Timur	-	-	-	-
Seram Bagian Barat	-	-	-	28 350

Catatan/Note: ...

Sumber/Source: BPS, Statistik Pertanian Hortikultura SPH-TBF/BPS-Statistics Indonesia, *Agricultural Statistic for Horticulture SPH-TBF*

Tabel 5.1.7 **Luas Panen Tanaman Biofarmaka Menurut Jenis Tanaman di Kabupaten Seram Bagian Barat (m²), 2017–2020**
Table 5.1.7 **Harvested Area of Medicinal Plants by Kind of Plant in Seram Bagian Barat Regency (m²), 2017–2020**

Jenis Tanaman Kind of Plants	2017	2018	2019	2020 ^x
(1)	(2)	(3)	(4)	(5)
Jahe/Ginger	-	-	-	125 000
Kencur/East Indian Galangal	-	-	-	-
Kunyit/Turmeric	-	-	-	42 500
Laos/Lengkuas/Galanga	-	-	-	-

Catatan/Note: ... Data tidak tersedia/ Data Not Available

Sumber/Source: BPS, Statistik Pertanian Hortikultura SPH-TBF/BPS-Statistics Indonesia, Agricultural Statistic for Horticulture SPH-TBF

Tabel 5.1.8 **Produksi Tanaman Biofarmaka Menurut Jenis Tanaman di Kabupaten Seram Bagian Barat (kg), 2017–2020**
Table **Production of Medicinal Plants by Kind of Plant in Seram Bagian Barat Regency (kg), 2017–2020**

Jenis Tanaman Kind of Plants	2017	2018	2019	2020 ^x
(1)	(2)	(3)	(4)	(5)
Jahe/Ginger	-	-	-	30 100
Kencur/East Indian Galangal	-	-	-	-
Kunyit/Turmeric	-	-	-	28 350
Laos/Lengkuas/Galanga	-	-	-	-

Catatan/Note: ... Data tidak tersedia/ Data Not Available

Sumber/Source: BPS, Statistik Pertanian Hortikultura SPH-TBF/BPS-Statistics Indonesia, Agricultural Statistic for Horticulture SPH-TBF

Tabel
Table 5.1.9

Luas Panen Tanaman Hias Menurut Kecamatan dan Jenis Tanaman di Kabupaten Seram Bagian Barat (m²), 2019 and 2020
Harvested Area of Ornamental Plants by Subdistrict and Kind of Plant in Seram Bagian Barat Regency (m²), 2019 and 2020

Kecamatan Subdistrict	Anggrek/ <i>Orchid</i>		Krisan/ <i>Chrysantemum</i>		Mawar/ <i>Rose</i>	
	2019	2020 ^x	2019	2020 ^x	2019	2020 ^x
(1)	(2)	(3)	(4)	(5)	(6)	(7)
Huamual Belakang	-	-	-	-	-	-
Kepulauan Manipa	-	-	-	-	-	-
Seram Barat	-	-	-	-	-	-
Huamual	-	-	-	-	-	-
Kairatu	-	-	-	-	-	-
Kairatu Barat	-	-	-	-	-	-
Inamosol	-	-	-	-	-	-
Amalatu	-	-	-	-	-	-
Elpaputih	-	-	-	-	-	-
Taniwel	-	-	-	-	-	-
Taniwel Timur	-	-	-	-	-	-
Seram Bagian Barat	-	-	-	-	-	-

Lanjutan Tabel/*Continued Table* 5.1.9

Kecamatan Subdistrict	Sedap Malam/ <i>Tuberose</i>		Keladi Hias/ <i>Caladium</i>		Pakis/ <i>Leather Leaf Fern</i>	
	2019	2020*	2019	2020*	2019	2020*
(1)	(8)	(9)	(10)	(11)	(12)	(13)
Huamual Belakang	-	-	-	-	-	-
Kepulauan Manipa	-	-	-	-	-	-
Seram Barat	-	-	-	-	-	-
Huamual	-	-	-	-	-	-
Kairatu	-	-	-	-	-	-
Kairatu Barat	-	-	-	-	-	-
Inamosol	-	-	-	-	-	-
Amalatu	-	-	-	-	-	-
Elpaputih	-	-	-	-	-	-
Taniwel	-	-	-	-	-	-
Taniwel Timur	-	-	-	-	-	-
Seram Bagian Barat	-	-	-	-	-	-

Catatan/*Note*: ...Sumber/*Source*: BPS, Statistik Pertanian Hortikultura SPH-TH/BPS-*Statistics Indonesia, Agricultural Statistik for Horticulture SPH-TH*

Tabel
Table 5.1.10

Produksi Tanaman Hias Menurut Kecamatan dan Jenis Tanaman di Kabupaten Seram Bagian Barat (tangkai), 2019 and 2020
Production of Ornamental Plants by Subdistrict and Kind of Plant in Seram Bagian Barat Regency (stalks), 2019 and 2020

Kecamatan Subdistrict	Anggrek/Orchid		Krisan/Chrysantemum		Mawar/Rose	
	2019	2020 ^x	2019	2020 ^x	2019	2020 ^x
(1)	(2)	(3)	(4)	(5)	(6)	(7)
Huamual Belakang	-	-	-	-	-	-
Kepulauan Manipa	-	-	-	-	-	-
Seram Barat	-	-	-	-	-	-
Huamual	-	-	-	-	-	-
Kairatu	-	-	-	-	-	-
Kairatu Barat	-	-	-	-	-	-
Inamosol	-	-	-	-	-	-
Amalatu	-	-	-	-	-	-
Elpaputih	-	-	-	-	-	-
Taniwel	-	-	-	-	-	-
Taniwel Timur	-	-	-	-	-	-
Seram Bagian Barat	-	-	-	-	-	-

Lanjutan Tabel/*Continued Table* 5.1.10

Kecamatan <i>Subdistrict</i>	Sedap Malam/ <i>Tuberose</i>		Keladi Hias/ <i>Caladium</i>		Pakis/ <i>Leather Leaf Fern</i>	
	2019	2020 ^a	2019	2020 ^a	2019	2020 ^a
(1)	(8)	(9)	(10)	(11)	(12)	(13)
Huamual Belakang	-	-	-	-	-	-
Kepulauan Manipa	-	-	-	-	-	-
Seram Barat	-	-	-	-	-	-
Huamual	-	-	-	-	-	-
Kairatu	-	-	-	-	-	-
Kairatu Barat	-	-	-	-	-	-
Inamosol	-	-	-	-	-	-
Amalatu	-	-	-	-	-	-
Elpaputih	-	-	-	-	-	-
Taniwel	-	-	-	-	-	-
Taniwel Timur	-	-	-	-	-	-
Seram Bagian Barat	-	-	-	-	-	-

Catatan/*Note*: ...Sumber/*Source*: BPS, Statistik Pertanian Hortikultura SPH-TH/BPS-*Statistics Indonesia, Agricultural Statistik for Horticulture SPH-TH*

Tabel 5.1.11 **Luas Panen Tanaman Hias Menurut Jenis Tanaman di Kabupaten Seram Bagian Barat (m²), 2017–2020**
Table 5.1.11 **Harvested Area of Ornamental Plants by Kind of Plant in Seram Bagian Barat Regency (m²), 2017–2020**

Jenis Tanaman Kind of Plants	2017	2018	2019	2020 ^x
(1)	(2)	(3)	(4)	(5)
Anggrek/ <i>Orchid</i>	-	-	-	-
Krisan/ <i>Chrysantemum</i>	-	-	-	-
Mawar/ <i>Rose</i>	-	-	-	-
Sedap Malam/ <i>Tuberose</i>	-	-	-	-
Keladi Hias/ <i>Caladium</i>	-	-	-	-
Pakis/ <i>Leather Leaf Fern</i>	-	-	-	-

Catatan/Note: ...

Sumber/Source: BPS, Statistik Pertanian Hortikultura SPH-TH/BPS-Statistics Indonesia, Agricultural Statistik for Horticulture SPH-TH

Tabel
Table 5.1.12

**Produksi Tanaman Hias Menurut Jenis Tanaman di
Kabupaten Seram Bagian Barat (tangkai), 2017–2020**
*Production of Ornamental Plants by Kind of Plant in Seram
Bagian Barat Regency (stalks), 2017–2020*

Jenis Tanaman <i>Kind of Plants</i>	2017	2018	2019	2020^x
(1)	(2)	(3)	(4)	(5)
Anggrek/ <i>Orchid</i>	-	-	-	-
Krisan/ <i>Chrysantemum</i>	-	-	-	-
Mawar/ <i>Rose</i>	-	-	-	-
Sedap Malam/ <i>Tuberose</i>	-	-	-	-
Keladi Hias/ <i>Caladium</i>	-	-	-	-
Pakis/ <i>Leather Leaf Fern</i>	-	-	-	-

Catatan/Note: ...

Sumber/Source: BPS, Statistik Pertanian Hortikultura SPH-TH/BPS-Statistics Indonesia, *Agricultural Statistik for Horticulture SPH-TH*

Tabel
Table 5.1.13

Produksi Buah-buahan Menurut Kecamatan dan Jenis Tanaman di Kabupaten Seram Bagian Barat (kuintal), 2019 and 2020
Production of Fruits by Subdistrict and Kind of Plant in in Seram Bagian Barat Regency (kuintal), 2019 and 2020

Kecamatan Subdistrict	Mangga/Mango		Durian/Durian	
	2019	2020*	2019	2020*
(1)	(2)	(3)	(4)	(5)
Huamual Belakang	250	22	1976	313
Kepulauan Manipa	1 363	274	1 706	1 723
Seram Barat	789	262	4 555	330
Huamual	450	18	1 976	746
Kairatu	1 626	786	1 730	1 389
Kairatu Barat	390	104	797	203
Inamosol	65	36	1 521	290
Amalatu	925	-	2 245	195
Elpaputih	184	-	3 698	276
Taniwel	1 398	-	9 715	4 383
Taniwel Timur	1 379	-	16 589	6 250
Seram Bagian Barat	8 819	1 502	46 508	16 098

Lanjutan Tabel/*Continued Table* 5.1.13

Kecamatan Subdistrict	Jeruk Siam/Orange/Tangerine		Pisang/Banana	
	2019	2020*	2019	2020*
(1)	(6)	(7)	(8)	(9)
Huamual Belakang	321	1 471	4 009	3 575
Kepulauan Manipa	38	150	15 353	30 611
Seram Barat	393	298	5 952	2 840
Huamual	176	46	4 368	4 470
Kairatu	17 710	16 500	20 795	54 464
Kairatu Barat	2 620	4 349	1 711	2 316
Inamosol	91	107	2 534	3 169
Amalatu	370	136	2 303	1 199
Elpaputih	478	-	3 129	1 764
Taniwel	165	-	14 024	8 020
Taniwel Timur	12	-	13 239	4 615
Seram Bagian Barat	22 374	23 057	87 417	117 043

Lanjutan Tabel/*Continued Table* 5.1.13

Kecamatan Subdistrict	Pepaya/Papaya		Salak/Snakefruit	
	2019	2020*	2019	2020*
(1)	(10)	(11)	(12)	(13)
Huamual Belakang	906	1 082	-	3
Kepulauan Manipa	523	3 012	1	-
Seram Barat	618	930	41	184
Huamual	491	3 194	-	32
Kairatu	696	910	183	573
Kairatu Barat	303	1 370	80	649
Inamosol	190	591	176	538
Amalatu	239	328	10	-
Elpaputih	736	227	28	9
Taniwel	1 906	2 228	1 903	779
Taniwel Timur	3 458	985	1	-
Seram Bagian Barat	10 066	14 857	2 423	2 767

Lanjutan Tabel/*Continued Table* 5.1.13

Kecamatan Subdistrict	Nangka/Cempedak/Jackfruit		Duku/Lanngsat/Kokosan/Duku	
	2019	2020*	2019	2020*
(1)	(10)	(11)	(12)	(13)
Huamual Belakang	504	113	3 279	475
Kepulauan Manipa	1 524	449	3 279	1 222
Seram Barat	1 227	360	9 934	900
Huamual	584	192	4 462	1 182
Kairatu	1 180	1 594	1 324	1 626
Kairatu Barat	227	109	935	149
Inamosol	477	481	1 142	282
Amalatu	613	-	1 757	168
Elpaputih	730	-	1 105	162
Taniwel	243	23	19 717	2 559
Taniwel Timur	256	23	8 288	2 153
Seram Bagian Barat	7 565	3 344	55 222	10 878

Catatan/Note: ...

Sumber/Source: BPS, Statistik Pertanian Hortikultura SPH-BST/BPS-Statistics Indonesia, *Agricultural Statistic for Horticulture SPH-BST*

Tabel
Table 5.1.14

Produksi Buah–Buahan dan Sayuran Tahunan Menurut Jenis Tanaman di Kabupaten Seram Bagian Barat (ton), 2017–2020
Production of Annual Fruits and Vegetables by Kind of Plant in Seram Bagian Barat Regency (ton), 2017–2020

Jenis Tanaman Kind of Plants	2017	2018	2019	2020
(1)	(2)	(3)	(4)	(5)
Buah–Buahan/Fruits:				
Durian/ <i>Durian</i>	...	34 294	46 508	16 098
Jeruk Siam/Kepron/ <i>Orange/Tangerine</i>	...	17 398	22 374	23 057
Mangga/ <i>Mango</i>	...	12 002	8 819	1 502
Pepaya/ <i>Papaya</i>	...	36 469	10 066	14 857
Pisang/ <i>Banana</i>	...	126 573	87 417	117 043
Salak/ <i>Snakefruit</i>	...	1 998	2 423	2 767
Duku/Langsat/ <i>Duku/Kokosan</i>	...	29 545	55 222	10 878
Nangka/Cempedak/ <i>Jackfruit</i>	...	6 687	7 565	3 344
Sayuran/Vegetables:				
Melinjo/Gnetum/ <i>Melinjo</i>	...	130	21	22
Petai/ <i>Twisted Cluster Bean</i>	...	210	83	34

Catatan/Note: ... Data tidak tersedia/ *Data Not Available*

Sumber/Source: BPS, Statistik Pertanian Hortikultura SPH-BST/BPS-Statistics Indonesia, *Agricultural Statistic for Horticulture SPH-BST*

5.2 PERKEBUNAN

ESTATE CROPS

Tabel 5.2.1 Luas Areal Tanaman Perkebunan Menurut Kecamatan dan Jenis Tanaman di Kabupaten Seram Bagian Barat (ha), 2019 dan 2020
Planted Area of Estate Crops by Subdistrict and Type of Crops in Seram Bagian Barat Regency (ha), 2019 and 2020

Kecamatan Subdistrict	Kelapa Sawit/Oil Palm		Kelapa/Coconut	
	2019	2020	2019	2020
(1)	(2)	(3)	(4)	(5)
Huamual Belakang	-	-	559	759
Kepulauan Manipa	-	-	638	674
Seram Barat	-	-	506	653
Huamual	-	-	1 022	1 211
Kairatu	-	-	641	767
Kairatu Barat	-	-	434	484
Inamosol	-	-	290	365
Amalatu	-	-	601	691
Elpaputih	-	-	454	454
Taniwel	-	-	1 331	1 456
Taniwel Timur	-	-	1 197	1 297
Seram Bagian Barat	-	-	7 673	8 811

Lanjutan Tabel/*Continued Table 5.2.1*

Kecamatan Subdistrict	Karet/Rubber		Kopi/Coffee	
	2019	2020	2019	2020
(1)	(6)	(7)	(8)	(9)
Huamual Belakang	-	-	-	-
Kepulauan Manipa	-	-	5	5
Seram Barat	-	-	4	3
Huamual	-	-	-	-
Kairatu	-	-	2	2
Kairatu Barat	-	-	-	-
Inamosol	-	-	-	2
Amalatu	-	-	2	-
Elpaputih	-	-	-	-
Taniwel	-	-	-	-
Taniwel Timur	-	-	-	-
Seram Bagian Barat	-	-	13	12

Lanjutan Tabel/*Continued Table* 5.2.1

Kecamatan Subdistrict	Kakao/Cocoa		Tebu/Sugar cane	
	2019	2020	2019	2020
(1)	(10)	(11)	(12)	(13)
Huamual Belakang	132	132	-	-
Kepulauan Manipa	592	592	-	-
Seram Barat	3	793	-	-
Huamual	407	407	-	-
Kairatu	416	416	-	-
Kairatu Barat	60	60	-	-
Inamosol	242	242	-	-
Amalatu	474	474	-	-
Elpaputih	153	153	-	-
Taniwel	594	594	-	-
Taniwel Timur	571	571	-	-
Seram Bagian Barat	3 644	4 434	-	-

Lanjutan Tabel/*Continued Table 5.2.1*

Kecamatan <i>Subdistrict</i>	Teh/ <i>Tea</i>		Tembakau/ <i>Tobacco</i>	
	2019	2020	2019	2020
(1)	(14)	(15)	(16)	(17)
Huamual Belakang	-	-	-	-
Kepulauan Manipa	-	-	-	-
Seram Barat	-	-	-	-
Huamual	-	-	-	-
Kairatu	-	-	-	-
Kairatu Barat	-	-	-	-
Inamosol	-	-	-	-
Amalatu	-	-	-	-
Elpaputih	-	-	-	-
Taniwel	-	-	-	-
Taniwel Timur	-	-	-	-
Seram Bagian Barat	-	-	-	-

Catatan/*Note*: ...

Sumber/*Source*: Dinas Pertanian Kabupaten Seram Bagian Barat/ *Agriculture Office of Seram Bagian Barat Regency*

Tabel
Table 5.2.2

Produksi Perkebunan Menurut Kecamatan dan Jenis Tanaman di Kabupaten Seram Bagian Barat (ton), 2019 dan 2020
Production of Estate by Subdistrict and Type of Crops in Seram Bagian Barat Regency (ton), 2019 and 2020

Kecamatan Subdistrict	Kelapa Sawit/Oil Palm		Kelapa/Coconut	
	2019	2020	2019	2020
(1)	(2)	(3)	(4)	(5)
Huamual Belakang	-	-	550	549
Kepulauan Manipa	-	-	722	725
Seram Barat	-	-	500	501
Huamual	-	-	1 121	1 113
Kairatu	-	-	600	610
Kairatu Barat	-	-	460	600
Inamosol	-	-	345	352
Amalatu	-	-	700	700
Elpaputih	-	-	495	494
Taniwel	-	-	1 257	1 159
Taniwel Timur	-	-	985	975
Seram Bagian Barat	-	-	7 735	7 778

Lanjutan Tabel/*Continued Table* 5.2.2

Kecamatan Subdistrict	Karet/Rubber		Kopi/Coffee	
	2019	2020	2019	2020
(1)	(6)	(7)	(8)	(9)
Huamual Belakang	-	-	-	-
Kepulauan Manipa	-	-	2	1,0
Seram Barat	-	-	1	0,3
Huamual	-	-	-	-
Kairatu	-	-	-	-
Kairatu Barat	-	-	-	-
Inamosol	-	-	-	-
Amalatu	-	-	1	0,8
Elpaputih	-	-	-	-
Taniwel	-	-	-	-
Taniwel Timur	-	-	-	-
Seram Bagian Barat	-	-	4	2,2

Lanjutan Tabel/*Continued Table* 5.2.2

Kecamatan Subdistrict	Kakao/Cocoa		Tebu/Sugar cane	
	2019	2020	2019	2020
(1)	(10)	(11)	(12)	(13)
Huamual Belakang	26	20	-	-
Kepulauan Manipa	268	230	-	-
Seram Barat	47	40	-	-
Huamual	153	100	-	-
Kairatu	149	200	-	-
Kairatu Barat	35	28	-	-
Inamosol	127	125	-	-
Amalatu	213	200	-	-
Elpaputih	86	80	-	-
Taniwel	123	95	-	-
Taniwel Timur	129	118	-	-
Seram Bagian Barat	1 356	1 236	-	-

Lanjutan Tabel/*Continued Table 5.2.2*

Kecamatan Subdistrict	Teh/Tea		Tembakau/Tobacco	
	2019	2020	2019	2020
(1)	(14)	(15)	(16)	(17)
Huamual Belakang	-	-	-	-
Kepulauan Manipa	-	-	-	-
Seram Barat	-	-	-	-
Huamual	-	-	-	-
Kairatu	-	-	-	-
Kairatu Barat	-	-	-	-
Inamosol	-	-	-	-
Amalatu	-	-	-	-
Elpaputih	-	-	-	-
Taniwel	-	-	-	-
Taniwel Timur	-	-	-	-
Seram Bagian Barat	-	-	-	-

Catatan/*Note*: ...

Sumber/*Source*: Dinas Pertanian Kabupaten Seram Bagian Barat/ *Agriculture Office of Seram Bagian Barat Regency*

BAB
Chapter

06

PERTAMBANGAN DAN ENERGI

MINING AND ENERGY

DAYA TERPASANG

Installed Electricity Power

XXXX kwh

SUSUT/HILANG

Shrinkage/ Lost

XXXXXXXX kwh

LISTRIK TERJUAL

Electricity Sold

XXXXXXXXXX kwh

JUMLAH PELANGGAN

Number of Customer

XXXXXX

PRODUKSI LISTRIK

Electricity Production

XXXXXXXXXX kwh



PENJELASAN TEKNIS

1. **Daya listrik** didefinisikan sebagai laju hantaran energi listrik dalam rangkaian listrik. Satuan SI daya listrik adalah watt yang menyatakan banyaknya tenaga listrik yang mengalir per satuan waktu (joule/detik).
2. **Pelanggan** adalah instansi, lembaga, organisasi ataupun orang yang membeli produk atau jasa perusahaan secara rutin atau berkesinambungan karena produk atau jasa yang dibelinya merasa sangat bermanfaat.

TECHNICAL NOTES

1. **Electric power** is defined as the rate of conductance of electrical energy in electrical circuits. The SI unit of electric power is the watt which represents the amount of electric power flowing per unit time (joules / sec).
2. **Customers** are agencies, institutions, organizations or people who buy company products or services regularly or continuously because the products or services they buy feel very useful.

ULASAN

Sebagian besar kebutuhan listrik baik industri maupun rumah tangga di Seram Bagian Barat dilayani oleh PT. Perusahaan Listrik Negara (PLN). Sumber tenaga listrik PLN berasal dari pembangkit listrik tenaga diesel (PLTD).

Tahun 2019, daya terpasang sebesar 3.350 kwh dengan jumlah pelanggan listrik sebanyak 35.525 pelanggan.

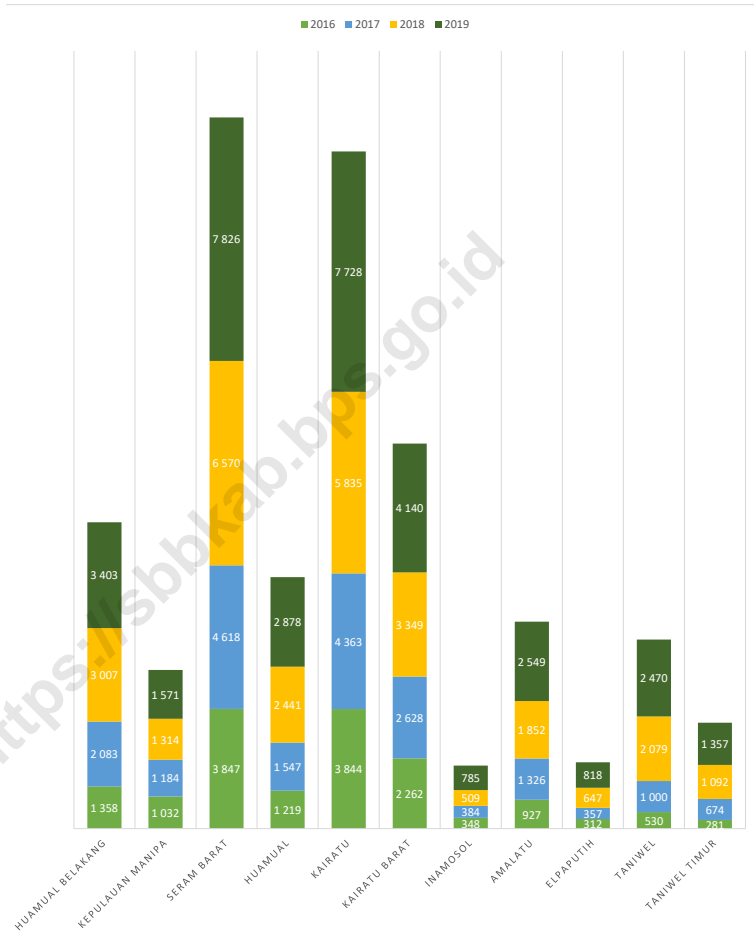
DESCRIPTION

Most of the electricity needs of both industry and households in Seram Barat are served by PT. State Electricity Company (PLN). The source of PLN electricity comes from diesel power plants (PLTD).

In 2019, the installed power was 3,350 kwh with 35,525 electricity customers.

<https://sbbkab.bps.go.id>

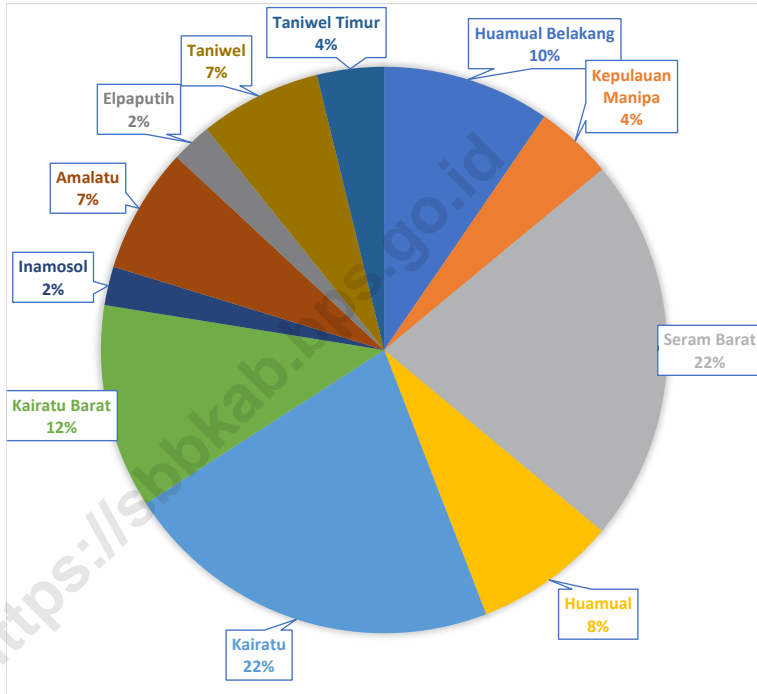
Gambar 6.1 Jumlah Pelanggan Listrik, 2016-2019
Figures Number of Electricity Customers, 2016-2019



Sumber/Source: PT. PLN Kabupaten Serang Bagian Barat/ PT. PLN Serang Bagian Barat Regency

Gambar 6.2
Figures

Persentase Pelanggan Listrik, 2020
Percentage of Electricity Customers, 2020



Sumber/Source: PT. PLN Kabupaten Seram Bagian Barat/ PT. PLN Seram Bagian Barat Regency

Tabel
Table 6.1

Daya Terpasang, Produksi, dan Distribusi Listrik PT. PLN (Persero) pada Cabang/Ranting PLN Menurut Kecamatan di Kabupaten Seram Bagian Barat, 2020
Installed Electricity Power, Production, and Distribution of PT. PLN (Persero) at PLN Branch by Subdistrict in Seram Bagian Barat Regency, 2020

Kecamatan Subdistrict	Daya Terpasang Installed Electricity Power (KW)	Produksi Listrik Electricity Production (KWh)	Listrik Terjual Electricity Sold (KWh)	Dipakai Sendiri Own Used (KWh)	Susut/Hilang Shrinkage/Lost (KWh)
(1)	(2)	(3)	(4)	(5)	(6)
Huamual Belakang
Kepulauan Manipa
Seram Barat
Huamual
Kairatu
Kairatu Barat
Inamosol
Amalatu
Elpaputih
Taniwel
Taniwel Timur
Seram Bagian Barat

Catatan/Note: ... Data tidak tersedia/ Data Not Available

Sumber/Source: PT. PLN Kabupaten Seram Bagian Barat/ PT. PLN Seram Bagian Barat Regency

Tabel
Table 6.2**Jumlah Pelanggan Listrik Menurut Kecamatan di
Kabupaten Seram Bagian Barat, 2016–2020**
**Number of Electricity Customers by Subdistrict in Seram
Bagian Barat Regency, 2016–2020**

Kecamatan Subdistrict	2016	2017	2018	2019	2020
(1)	(2)	(3)	(4)	(5)	(6)
Huamual Belakang	1 358	2 083	3 007	3 403	...
Kepulauan Manipa	1 032	1 184	1 314	1 571	...
Seram Barat	3 847	4 618	6 570	7 826	...
Huamual	1 219	1 547	2 441	2 878	...
Kairatu	3 844	4 363	5 835	7 728	...
Kairatu Barat	2 262	2 628	3 349	4 140	...
Inamosol	348	384	509	785	...
Amalatu	927	1 326	1 852	2 549	...
Elpaputih	312	357	647	818	...
Taniwel	530	1 000	2 079	2 470	...
Taniwel Timur	281	674	1 092	1 357	...
Seram Bagian Barat	15 960	20 164	28 695	35 525	...

Catatan/Note: ... Data tidak tersedia/ Data Not Available

Sumber/Source: PT. PLN Kabupaten Seram Bagian Barat/ PT. PLN Seram Bagian Barat Regency

Tabel
Table 6.3**Jumlah Pelanggan dan Air yang Disalurkan Menurut Kecamatan di Kabupaten Seram Bagian Barat, 2020**
Number of Customers and Distributed Water by Subdistrict in Seram Bagian Barat Regency, 2020

Kecamatan Subdistrict	Pelanggan Number of Customers	Air Disalurkan Distributed Water (m³)	Nilai Value (Rp)
(1)	(2)	(3)	(4)
Huamual Belakang	-	-	-
Kepulauan Manipa	-	-	-
Seram Barat	-	-	-
Huamual	-	-	-
Kairatu	-	-	-
Kairatu Barat	-	-	-
Inamosol	-	-	-
Amalatu	-	-	-
Elpaputih	-	-	-
Taniwel	-	-	-
Taniwel Timur	-	-	-
Seram Bagian Barat	-	-	-

Catatan/Note: ...
 Sumber/Source: PDAM/PDAM

PARIWISATA

TOURISM

JUMLAH JUMLAH RUMAH MAKAN/RESTORAN/CAFE
Number of Restaurants/Cafes

159 Units

111 Units
SERAM BARAT



TRAVEL

PENJELASAN TEKNIS

1. **Rumah makan** atau **restoran** adalah istilah umum untuk menyebut usaha *gastronomi* yang menyajikan hidangan kepada masyarakat dan menyediakan tempat untuk menikmati hidangan tersebut serta menetapkan tarif tertentu untuk makanan dan pelayanannya.

Meski pada umumnya rumah makan menyajikan makanan di tempat, tetapi ada juga beberapa yang menyediakan layanan *take-out dining* dan *delivery service* sebagai salah satu bentuk pelayanan kepada konsumennya.

Rumah makan biasanya memiliki spesialisasi dalam jenis makanan yang dihidangkannya. Sebagai contoh yaitu rumah makan *chinese food*, rumah makan Padang, rumah makan cepat saji (*fast food restaurant*) dan sebagainya.

TECHNICAL NOTES

1. **Restaurant** is a general term to refer to a *gastronomic business* that serves food to the public and provides a place to enjoy the food and set a specific rate for food and service.

Although in general restaurants serve food on the spot, but there are also some that provide take-out dining and delivery service as a form of service to consumers.

Restaurants usually specialize in the types of food they serve. For example, chinese food restaurants, Padang restaurants, fast food restaurants and so on.

ULASAN

Rumah makan, restoran atau cafe yang tercatat dalam direktori pariwisata di Kabupaten Seram Bagian Barat pada tahun 2020 ada sebanyak 159 rumah makan.

Tercatat pada kecamatan Seram Barat sejumlah 111 buah, Kairatu 25 buah, Kairatu Barat 14 buah, Amalatu 8 buah dan Kepulauan Manipa 1 buah.

DESCRIPTION

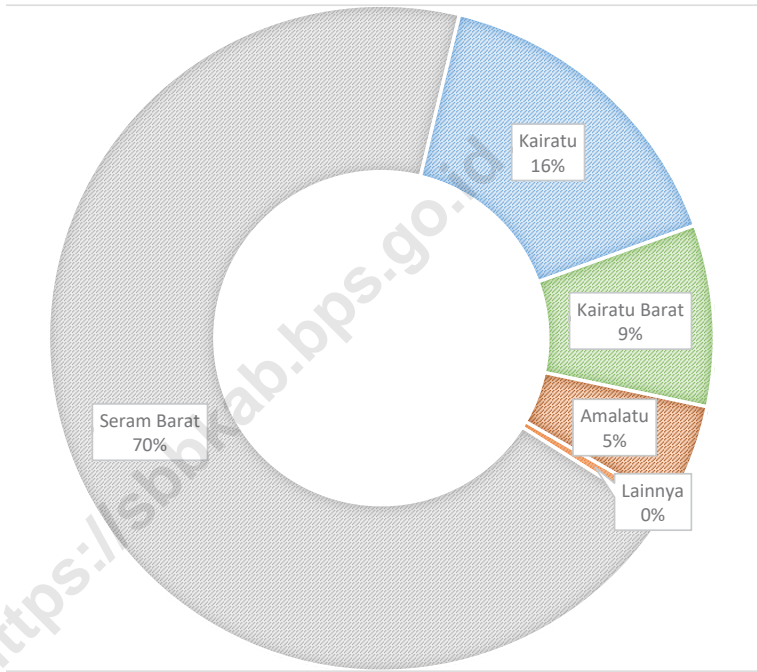
Restaurants, or cafes listed in the tourism directory in Seram Bagian Barat Regency in 2020 listed 159 restaurants.

Recorded in Seram Bagian Barat Regency a total of 111 units, Kairatu 25 units, Kairatu West 14 units, Amalatu 8 units and Kepulauan Manipa 1 units.

<https://sbbkab.bps.go.id>

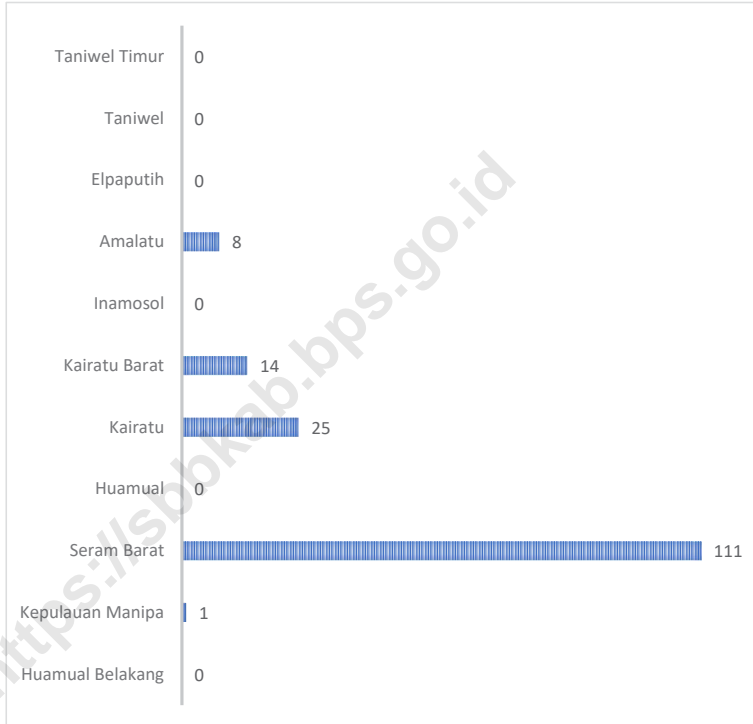
Gambar 7.1
Figures

Persentase Persebaran Rumah Makan/Restoran, 2020
Percentage of Restaurant / Restaurant Distribution, 2020



Sumber/Source: Dinas Pariwisata Kabupaten Seram Bagian Barat/ Tourism Office of Seram Bagian Barat Regency

Gambar 7.2 Jumlah Rumah Makan/Restoran, 2020
Figures **Number of Restaurants, 2020**



Sumber/Source: Dinas Pariwisata Kabupaten Seram Bagian Barat/ *Tourism Office of Seram Bagian Barat Regency*

Tabel
Table 7.1**Jumlah Rumah Makan/Restoran/Cafe Menurut Kecamatan di Kabupaten Seram Bagian Barat, 2017–2020**
Number of Restaurants/Cafes by Subdistrict in Seram Bagian Barat Regency, 2017–2020

Kecamatan Subdistrict	2017	2018*	2019*	2020
(1)	(2)	(3)	(4)	(5)
Huamual Belakang	...	0	0	0
Kepulauan Manipa	...	0	0	1
Seram Barat	...	30	30	111
Huamual	...	0	0	0
Kairatu	...	11	11	25
Kairatu Barat	...	9	9	14
Inamosol	...	0	0	0
Amalatu	...	2	2	8
Elpaputih	...	0	0	0
Taniwel	...	0	0	0
Taniwel Timur	...	0	0	0
Seram Bagian Barat	...	52	52	159

Catatan/Note: ... Data tidak tersedia/ Data Not Available

* Untuk data tahun 2018 dan 2019 belum mencakup cafe/ Data for 2018 and 2019 does not include cafes

Sumber/Source: Dinas Pariwisata Kabupaten Seram Bagian Barat/ Tourism Office of Seram Bagian Barat Regency

BAB
Chapter

08

TRANSPORTASI DAN KOMUNIKASI

TRANSPORTATION AND COMMUNICATION

Length of Roads

PANJANG JALAN
828.26 km

JUMLAH KANTOR POS PEMBANTU

Number of Post Offices Subsidiaries

4 kantor



Catatan/Note:

Sumber/Source: Dinas Pekerjaan Umum Kabupaten Seram Bagian Barat/ Public Work Service of Seram Bagian Barat Regency
Kantor Pos Kabupaten Seram Bagian Barat/ Post Office of Seram Bagian Barat Regency

PENJELASAN TEKNIS

1. **Jalan** adalah prasarana transportasi darat yang meliputi segala bagian jalan, termasuk bangunan pelengkap dan perlengkapannya yang diperuntukan bagi lalu lintas, yang berada pada permukaan tanah, di atas permukaan tanah, di bawah permukaan tanah dan/ atau air, serta di atas permukaan air, kecuali jalan kereta api, jalan lori, dan jalan kabel.
2. **Jalan Nasional**, merupakan jalan arteri dan jalan kolektor dalam sistem jaringan jalan primer yang menghubungkan antar ibu kota provinsi dan jalan strategis nasional, serta jalan tol.
3. **Jalan Provinsi**, merupakan jalan kolektor dalam sistem jaringan jalan primer yang menghubungkan ibukota provinsi dengan ibukota kabupaten/ kota, atau antar ibukota kabupaten/ kota, dan jalan strategis provinsi.

TECHNICAL NOTES

1. **Road** is a land transportation infrastructure covering all parts of the road, including complementary buildings and equipment intended for traffic, which are on the surface of the land, above the surface of the land, below the surface of the land and / or water, and above the water surface, except for roads trains, lorries and cable roads.
2. **National Roads** are arterial and collector roads in the primary road network system that connects provincial capitals and national strategic roads and toll roads.
3. **Provincial Roads**, are collector roads in the primary road network system that connect provincial capitals with regency / city capitals, or between regency / city capitals, and provincial strategic roads.

- 4. Jalan Kabupaten**, merupakan jalan lokal dalam sistem jaringan jalan primer yang menghubungkan ibukota kabupaten dengan ibukota kecamatan, antar ibukota kecamatan, ibukota kabupaten dengan pusat kegiatan lokal, antar pusat kegiatan lokal, serta jalan umum dalam sistem jaringan jalan sekunder dalam wilayah kabupaten, dan jalan strategis kabupaten.
- 4. Regency Road**, is a local road in the primary road network system that connects district capital with sub-district capital, between sub-district capital, district capital with local activity center, between local activity centers, and public roads in the secondary road network system in the district area, and strategic roads district.

ULASAN**Transportasi**

Perhubungan darat merupakan salah satu sektor yang cukup besar perannya dalam pembangunan, karena kontribusinya untuk menembus isolasi suatu daerah. Pembangunan akan semakin meningkat apabila lalu lintas perhubungan darat tidak mengalami hambatan, terutama dalam membawa hasil produksi dan bahan baku.

Panjang jalan di Seram Bagian Barat pada tahun 2020 adalah 826,26 kilometer. Jika dirinci menurut pengelolanya maka sebesar 27 persen diantaranya jalan negara, 15 persen jalan propinsi, dan sisanya 58 persen jalan kabupaten.

Komunikasi

Pada tahun 2020, jumlah kantor pos pembantu di Kabupaten Seram Bagian Barat masih sama dengan tahun 2019, yaitu sebanyak 4 kantor pembantu yang tersebar di kecamatan seram barat, kairatu, kairatu barat dan taniwel.

DESCRIPTION**Transportation**

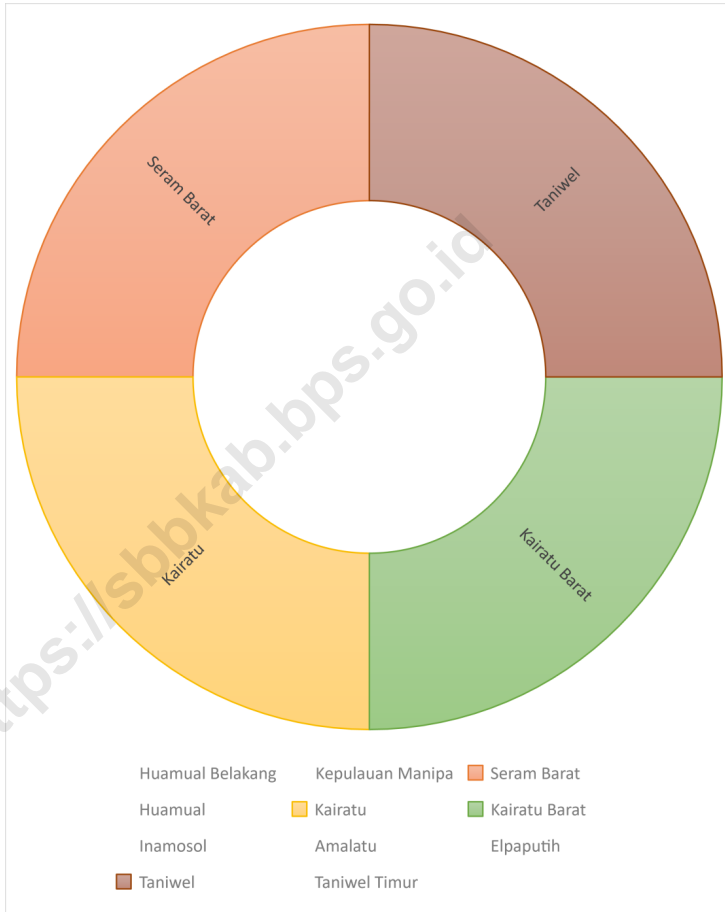
The road transportation sector play an important role in Seram Bagian Barat development. Development in this region will increasing sharply if the road transportation very succeeded to pierce isolation every region, principally to bring production result and mutual matter.

In 2020, the length of roads in Seram Bagian Barat was 826.26 kilometers. Regarding to the specification of the roads, it can be classified as follows: 27 percent as state road, 15 percent as provincial road, and 58 percent as regency pality road.

Communication

In 2020, the number of auxiliary post offices in Seram Bagian Barat Regency is still the same as in 2019, namely 4 supporting offices scattered in Seram Barat, Kairatu, Kairatu Barat and Taniwel sub-districts.

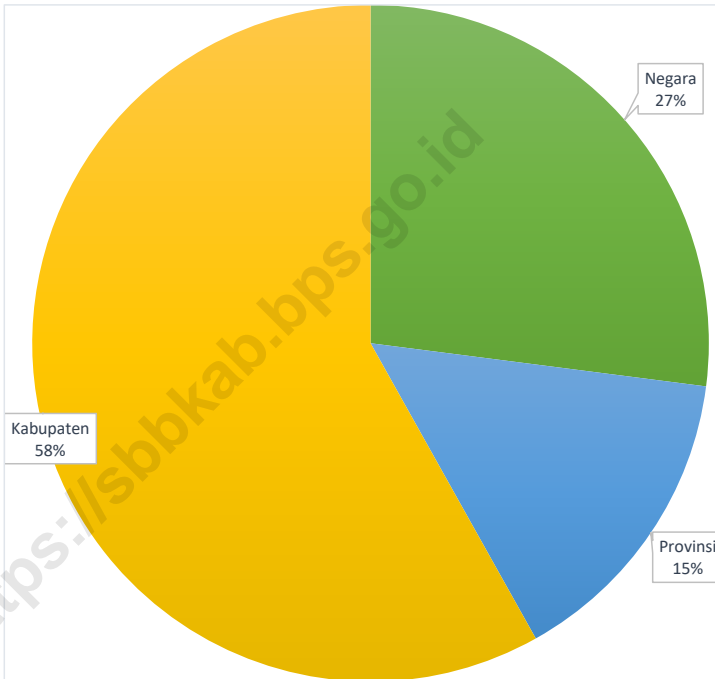
Gambar 8.1 Persebaran Kantor Pos Pembantu per Kecamatan, 2020
Figures 8.1 Distribution of Auxiliary Post Offices by Subdistrict, 2020



Sumber/Source: Kantor Pos Kabupaten Seram Bagian Barat/ Post Office of Seram Bagian Barat Regency

Gambar 8.2
Figures

Persentase Panjang Jalan Menurut Tingkat Kewenangan Pemerintahan, 2020
Length of Roads¹ by Level of Government Authority, 2020



Sumber/Source: Dinas Pekerjaan Umum Kabupaten Seram Bagian Barat/ *Public Work Service of Seram Bagian Barat Regency*

8.1 TRANSPORTASI TRANSPORTATION

Tabel 8.1.1 Panjang Jalan¹ Menurut Tingkat Kewenangan Pemerintahan di Kabupaten Seram Bagian Barat (km), 2018–2020
Table 8.1.1 Length of Roads¹ by Level of Government Authority in Seram Bagian Barat Regency (km), 2018–2020

Tingkat Kewenangan Pemerintahan Level of Government Authority	2018	2019	2020
(1)	(2)	(3)	(4)
Negara ² /State ²	367,01	367,01	223,93
Provinsi/Province	64,49	64,49	122,93
Kabupaten/Kota Regency/Municipality	481,40	481,40	481,40
Jumlah/Total	912,90	912,90	828,26

Catatan/Note: ¹ Data tidak termasuk panjang jalan tol/Excluding toll road

² Berdasarkan Keputusan Menteri Pekerjaan Umum dan Perumahan Rakyat No. 248/KPTS/M/2015/Based on Public Work and Public Housing Ministerial Decree No. 248/KPTS/M/2015

Sumber/Source: Dinas Pekerjaan Umum Kabupaten Seram Bagian Barat/ Public Work Service of Seram Bagian Barat Regency

Tabel 8.1.2 Panjang Jalan Menurut Jenis Permukaan Jalan di Kabupaten Seram Bagian Barat (km), 2018–2020
Length of Roads by Type of Road Surface in Seram Bagian Barat Regency (km), 2018–2020

Jenis Permukaan Jalan Type of Road Surface	2018	2019	2020
(1)	(2)	(3)	(4)
Aspal/Paved	557,29	599,46	...
Kerikil/Gravel	87,85	81,90	...
Tanah/Soil	158,49	115,75	...
Lainnya/Others	109,27	115,79	...
Jumlah/Total	912,90	912,90	...

Catatan/Note: ... Data tidak tersedia/ Data Not Available

Sumber/Source: Dinas Pekerjaan Umum Kabupaten Seram Bagian Barat/ Public Work Service of Seram Bagian Barat Regency

Tabel 8.1.3 Panjang Jalan Menurut Kondisi Jalan di Kabupaten Seram Bagian Barat (km), 2018–2020
Length of Roads by Condition of Roads in Seram Bagian Barat Regency (km), 2018–2020

Kondisi Jalan Condition of Roads	2018	2019	2020
(1)	(2)	(3)	(4)
Baik/Good	425,48	467,28	...
Sedang/Moderate	67,85	50,25	...
Rusak/Damage	73,67	65,07	...
Rusak Berat/Severely Damage	345,90	330,30	...
Jumlah/Total	912,90	912,90	...

Catatan/Note: ... Data tidak tersedia/ Data Not Available

Sumber/Source: Dinas Pekerjaan Umum Kabupaten Seram Bagian Barat/ Public Work Service of Seram Bagian Barat Regency

8.2 KOMUNIKASI COMMUNICATION

Tabel 8.2.1 Jumlah Kantor Pos Pembantu Menurut Kecamatan di Kabupaten Seram Bagian Barat, 2017–2020
Number of Post Offices Subsidiaries by Subdistrict in Seram Bagian Barat Regency, 2017–2020

Kecamatan Subdistrict	2017	2018	2019	2020
(1)	(2)	(3)	(4)	(5)
Huamual Belakang	-	-	-	-
Kepulauan Manipa	-	-	-	-
Seram Barat	1	1	1	1
Huamual	-	-	-	-
Kairatu	1	1	1	1
Kairatu Barat	1	1	1	1
Inamosol	-	-	-	-
Amalatu	-	-	-	-
Elpaputih	-	-	-	-
Taniwel	1	1	1	1
Taniwel Timur	-	-	-	-
Seram Bagian Barat	4	4	4	4

Catatan/Note:

Sumber/Source: Kantor Pos Kabupaten Seram Bagian Barat/ Post Office of Seram Bagian Barat Regency

BAB
Chapter

09

PERBANKAN, KOPERASI DAN HARGA-HARGA

BANKING, COOPERATIVE, AND PRICES

Actives Cooperative

KOPERASI AKTIF

122 unit



Catatan/Note:

Sumber/Source: Dinas Koperasi dan UKM Kabupaten Seram Bagian Barat/ Cooperation Small and UKM Seram Bagian Barat Regency

PENJELASAN TEKNIS**TECHNICAL NOTES**

1. Koperasi adalah organisasi bisnis yang dimiliki dan dioperasikan oleh orang-seorang demi kepentingan bersama. Koperasi melandaskan kegiatan berdasarkan prinsip gerakan ekonomirakyat yang berdasarkan asas kekeluargaan.
 2. Koperasi Unit Desa (KUD) adalah koperasi yang beranggotakan masyarakat pedesaan. Koperasi ini melakukan kegiatan usaha ekonomi pedesaan, terutama pertanian. Untuk itu, kegiatan yang dilakukan KUD antara lain menyediakan pupuk, obat pemberantas hama tanaman, benih, alat pertanian, dan memberi penyuluhan teknis pertanian.
 3. Koperasi Pegawai Republik Indonesia (KPRI), Koperasi ini beranggotakan para pegawai negeri. Sebelum KPRI, koperasi ini bernama Koperasi Pegawai Negeri (KPN). KPRI bertujuan terutama meningkatkan kesejahteraan para pegawai negeri (anggota). KPRI dapat didirikan di lingkup departemen atau instansi.
1. *Cooperatives are business organizations that are owned and operated by individuals for the common good. Cooperatives based activities based on the principles of the people's economic movement based on family principles.*
 2. *Village Unit Cooperatives (KUD) are cooperatives with members from rural communities. This cooperative conducts rural economic business activities, especially agriculture. For this reason, the activities carried out by the KUD include providing fertilizers, medicines for eradicating plant pests, seeds, agricultural equipment, and providing technical agricultural counseling.*
 3. *Employee Cooperative of the Republic of Indonesia (KPRI), this cooperative consists of civil servants. Before KPRI, this cooperative was called the Civil Servant Cooperative (KPN). KPRI aims primarily to improve the welfare of civil servants (members). KPRI can be established in the scope of departments or agencies.*

4. Koperasi karyawan adalah sebuah koperasi yang berada di sebuah perusahaan tertentu. Anggota koperasi ini adalah para karyawan dari perusahaan tersebut. Tidak seperti koperasi sekolah, koperasi karyawan haruslah memiliki badan hukum dan terdaftar karena para anggota dan pengurusnya sudah dewasa dan paham mengenai hukum.
 5. Koperasi Pasar (Koppas) adalah jenis koperasi yang anggotanya terdiri dari para pedagang pasar. Bentuk koperasi koperasi pasar dapat berupa koperasi simpan pinjam yang menyediakan pinjaman modal bagi para pedagang.
4. *Employee cooperative is a cooperative that is in a particular company. The members of the cooperative are the employees of the company. Unlike school cooperatives, employee cooperatives must have a legal entity and be registered because the members and management are mature and understand the law.*
 5. *Market Cooperative (Koppas) is a type of cooperative whose members consist of market traders. The form of market cooperative cooperatives can be savings and loan cooperatives that provide capital loans to traders.*

ULASAN

Kegiatan perdagangan merupakan usaha jasa yang menghubungkan antara produsen dengan konsumen, mempunyai fungsi kebutuhan waktu dan tempat. Keuntungan kegiatan perdagangan selain memindahkan barang dari suatu tempat ke tempat lain juga mengangkut barang ke tempat yang mempunyai nilai lebih tinggi.

Jumlah koperasi aktif di Kabupaten Seram Bagian Barat tahun 2020 mencapai 122 unit, mencakup didalamnya kecamatan huamual belakang 14 unit, kepulauan manipa 1 unit, seram barat 34 unit, huamual 17 unit, kairatu 21 unit, kairatu barat 9 unit, inamosol 2 unit, amalatu 11 unit, elpaputih 2 unit, taniwel 9 unit dan taniwel timur 2 unit.

Menurut jenis koperasinya di Kabupaten Seram Bagian Barat tahun 2020 terdiri dari 20 unit KUD, 8 unit KPRI, 1 unit KOPKAR, 3 unit KOPPAS dan 129 unit koperasi lainnya.

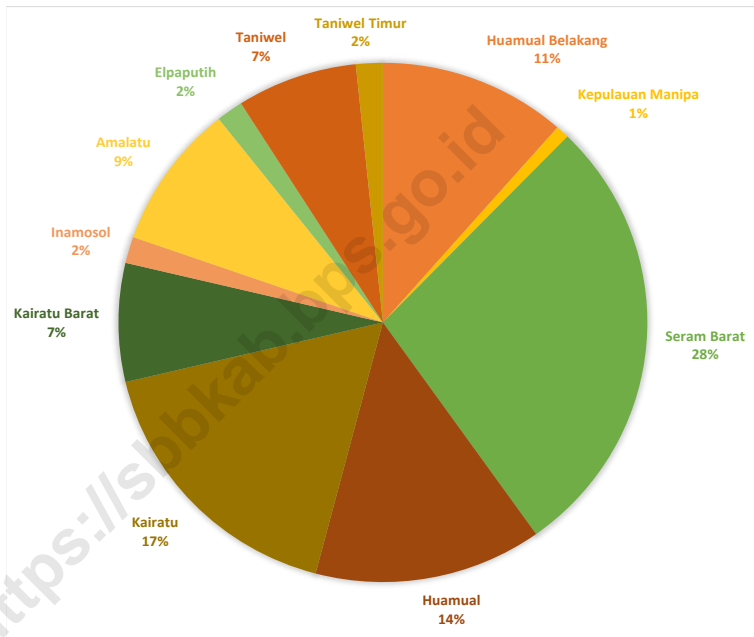
DESCRIPTION

Trade activity is serviced establishment which is linked between producer and consumer, has a function Time and Place Utility. The advantages of trade activity are not only to move goods from ones place to other places that has more values.

The number of active cooperatives in Seram Bagian Barat Regency in 2020 reached 122 units, including 14 units of huamual district, 1 unit of kepulauan manipa, 34 units of seram barat, 17 units of huamual, 21 units of kairatu, 9 units of kairatu barat, 2 units of inamosol, 11 units of amalatu, 2 units of elpaputih, 9 units of taniwel and 2 units of taniwel timur.

According to the type of cooperation in Seram Bagian Barat Regency in 2020, there were 20 KUD units, 1 KPRI unit, 1 KOPKAR unit, 3 KOPPAS units and 129 other cooperative units.

Gambar 9.1 Jumlah Koperasi Aktif Menurut Kecamatan (%), 2020
Figures 9.1 Number of Active Cooperative by Subdistrict (%), 2020



Sumber/Source: Dinas Koperasi dan UKM Kabupaten Seram Bagian Barat/ Cooperation Small and UKM Seram Bagian Barat Regency

Gambar 9.2
Figures

Jumlah KUD Menurut Kecamatan, 2020
Number of KUD by Subdistrict, 2020



Sumber/Source: Dinas Koperasi dan UKM Kabupaten Seram Bagian Barat/ Cooperation Small and UKM Seram Bagian Barat Regency

Tabel 9.1 Jumlah Koperasi Aktif Menurut Kecamatan di Kabupaten Seram Bagian Barat, 2017–2020
Table 9.1 Number of Active Cooperative by Subdistrict in Seram Bagian Barat Regency, 2017–2020

Kecamatan Subdistrict	2017	2018	2019	2020
(1)	(2)	(3)	(4)	(5)
Huamual Belakang	12	12	12	14
Kepulauan Manipa	1	1	1	1
Seram Barat	30	30	30	34
Huamual	16	16	17	17
Kairatu	21	21	21	21
Kairatu Barat	9	9	9	9
Inamosol	2	2	2	2
Amalatu	10	10	10	11
Elpaputih	2	2	2	2
Taniwel	9	9	9	9
Taniwel Timur	2	2	2	2
Seram Bagian Barat	114	114	115	122

Catatan/Note: ...

Sumber/Source: Dinas Koperasi dan UKM Kabupaten Seram Bagian Barat/ Cooperation Small and UKM Seram Bagian Barat Regency

Tabel
Table 9.2**Jumlah Koperasi Menurut Jenis Koperasi dan Kecamatan di Kabupaten Seram Bagian Barat, 2020**
Number of Cooperative by Kind of Cooperative and Subdistrict in Seram Bagian Barat Regency, 2020

Kecamatan Subdistrict	Jenis Koperasi/ Kind of Cooperative					Jumlah Total
	KUD	KPRI	KOPKAR	KOPPAS	Lainnya Other	
(1)	(2)	(3)	(4)	(5)	(6)	(7)
Huamual Belakang	1	-	-	-	19	20
Kepulauan Manipa	-	-	-	-	1	1
Seram Barat	2	5	-	1	32	40
Huamual	3	-	-	-	19	22
Kairatu	5	-	-	1	19	25
Kairatu Barat	1	-	1	1	8	11
Inamosol	-	-	-	-	2	2
Amalatu	2	1	-	-	10	13
Elpaputih	-	-	-	-	2	2
Taniwel	4	1	-	-	11	16
Taniwel Timur	2	1	-	-	6	9
Seram Bagian Barat	20	8	1	3	129	161

Catatan/Note: ...

Sumber/Source: Dinas Koperasi dan UKM Kabupaten Seram Bagian Barat/ *Cooperation Small and UKM Seram Bagian Barat Regency*

BAB
Chapter

10

PENGELUARAN PENDUDUK

POPULATION EXPENDITURE

PENGELUARAN NON MAKANAN
43,71 persen

Non-Food Expenditure

PERUMAHAN DAN FASILITAS RUMAH TANGGA/HOUSING AND HOUSEHOLD FACILITIES
ANEKA KOMODITAS DAN JASA/GOODS AND SERVICES
KOMODITAS TAHAN LAMA/DURABLE GOODS

PENGELUARAN MAKANAN
56,29 persen

Food Expenditure

MAKANAN DAN MINUMAN JADI/PREPARED FOOD AND BEVERAGES
PADI-PADIAN/CEREALS
IKAN/UDANG/CUMI/KERANG/FISH/SHRIMP/COMMON SQUID/SHELLS



Catatan/Note:

Sumber/Source: BPS, Survei Sosial Ekonomi Nasional (Susenas) Maret/BPS-Statistics Indonesia, National Socioeconomic Survey March

PENJELASAN TEKNIS

1. Pengeluaran rata-rata per kapita adalah biaya yang dikeluarkan untuk konsumsi semua anggota rumah tangga selama sebulan baik yang berasal dari pembelian, pemberian maupun produksi sendiri dibagi dengan banyaknya anggota rumah tangga dalam rumah tangga tersebut.
2. Data pengeluaran dan konsumsi penduduk menurut kelompok barang diperoleh dari Survei Sosial Ekonomi Nasional (Susenas) BPS.
3. Data konsumsi/ pengeluaran yang dikumpulkan pada Susenas dibagi menjadi dua kelompok, yaitu konsumsi makanan dan bukan makanan

TECHNICAL NOTES

1. *Per capita Average Expenditure is the cost spent for all household members consumption during the month, whether from purchasing, giving or own production, divided by the number of household members in the household.*
2. *Data on consumer expenditure and consumption by commodity group of expenditure are obtained from the National Social-Economic Survey (Susenas).*
3. *The data consumption/expenditure collected in are divided into two groups, namely food and non-food consumption.*

ULASAN

Pengeluaran rata-rata per kapita sebulan penduduk Seram Bagian Barat pada tahun 2020 mencapai 817.117 rupiah, masing-masing terdiri dari pengeluaran untuk makanan sebesar 56,29 persen dan non makanan sebesar 43,71 persen.

Di negara-negara berkembang, pengeluaran untuk makanan masih merupakan bagian terbesar dari pengeluaran rumah tangga. Sementara di negara-negara maju, pengeluaran untuk aneka barang dan jasa merupakan pengeluaran terbesar. Berdasarkan data Susenas tahun 2019, pengeluaran untuk makanan didominasi oleh pengeluaran untuk makanan dan minuman jadi dan disusul dengan komoditas padi padian.

Pada tahun 2020 pengeluaran untuk makanan didominasi oleh pengeluaran untuk padi-padian (9,8 %), makanan dan minuman jadi (9,9 %), dan ikan/ udang/ cumi/ kerang (7,37 %). Sementara itu untuk pengeluaran non makanan didominasi oleh pengeluaran untuk perumahan dan fasilitas rumah tangga (26,38 %) dan aneka komoditas dan jasa (8,06 %).

DESCRIPTION

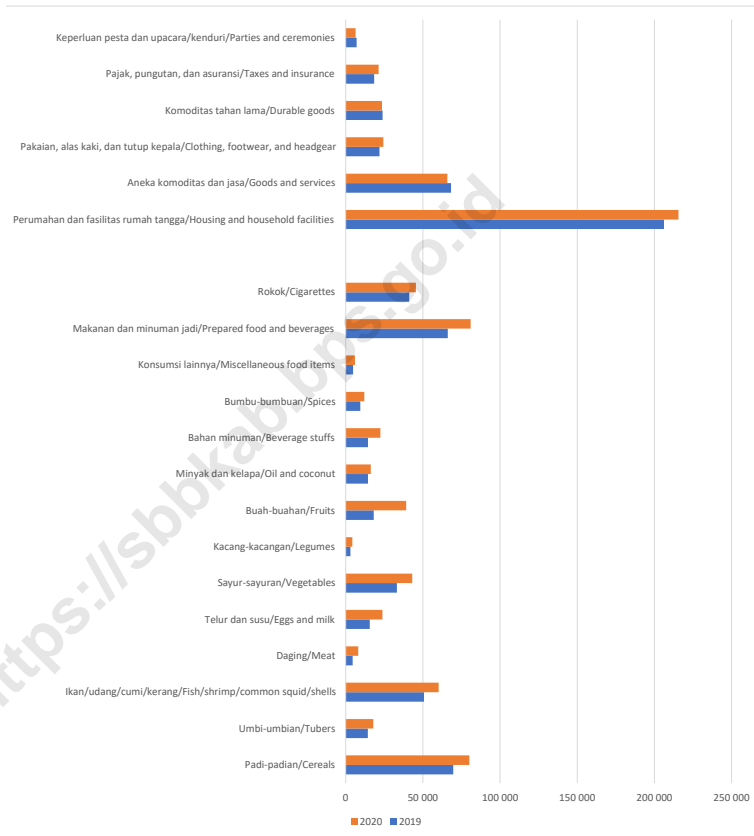
The average monthly expenditure per capita of Seram Bagian Barat residents in 2020 reached 817,117 rupiah, each consisting of expenditure for food by 56.29 percent and non-food by 43.71 percent.

In developing countries, food expenditure is still the biggest part of household expenditure. While in developed countries, spending on various goods and services is the largest expenditure. Based on 2019 Susenas data, expenditure on food was dominated by expenditure on food and beverages and followed by grain commodities.

In 2020 expenditure on food was dominated by expenditure on grains (9.8 %), food and beverages (9.9 %), and fish / shrimp / squid / shellfish (7.37 %). Meanwhile non-food expenditure was dominated by expenditure on housing and household facilities (26.38 %) and various commodities and services (8.06%).

Gambar 10.1
Figures

Rata-rata Pengeluaran per Kapita Sebulan Menurut Kelompok Komoditas (rupiah), 2020
Monthly Average Expenditure per Capita by Commodity Group (rupiahs), 2020

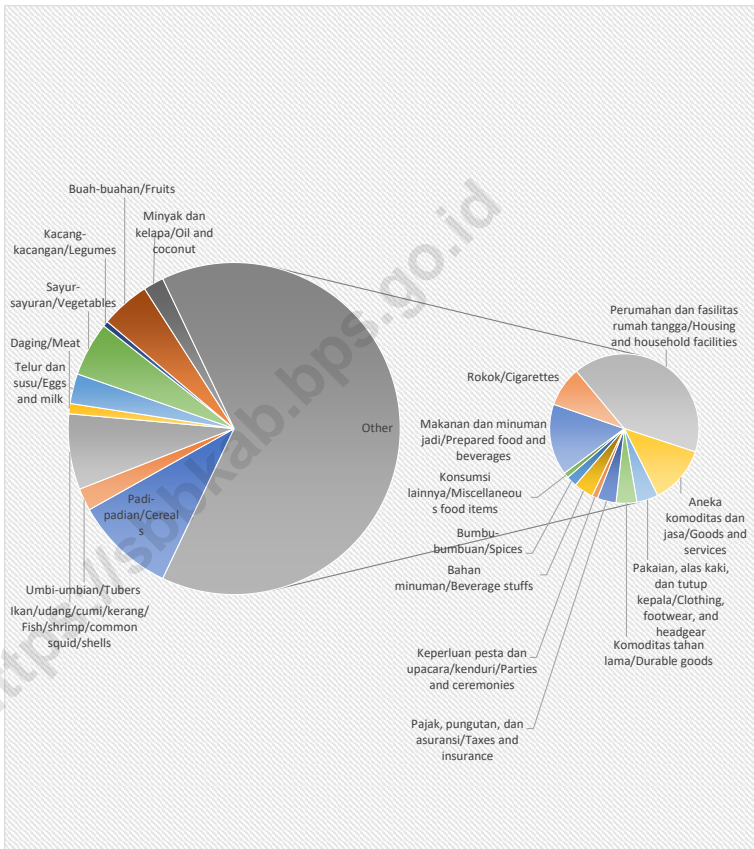


Catatan/Note: ...

Sumber/Source: BPS, Survei Sosial Ekonomi Nasional (Susenas) Maret/BPS-Statistics Indonesia, National Socioeconomic Survey March

Gambar 10.2
Figures

Persentase Pengeluaran per Kapita Sebulan Menurut Kelompok Komoditas, 2020
Percentage of Monthly Expenditure per Capita by Commodity Groupin, 2020



Catatan/Note: ...

Sumber/Source: BPS, Survei Sosial Ekonomi Nasional (Susenas) Maret/BPS-Statistics Indonesia, National Socioeconomic Survey March

Tabel
Table 10.1

Rata-rata Pengeluaran per Kapita Sebulan Menurut Kelompok Komoditas (rupiah) di Kabupaten Seram Bagian Barat, 2019 dan 2020
Monthly Average Expenditure per Capita by Commodity Group (rupiahs) in Seram Bagian Barat Regency, 2019 and 2020

Kelompok Komoditas/Commodity Group	2019	2020
(1)	(2)	(3)
Makanan/Food		
Padi-padian/ <i>Cereals</i>	69 705	80 059
Umbi-umbian/ <i>Tubers</i>	14 366	17 850
Ikan/udang/cumi/kerang/ <i>Fish/shrimp/common squid/shells</i>	50 713	60 189
Daging/ <i>Meat</i>	4 551	8 160
Telur dan susu/ <i>Eggs and milk</i>	15 545	23 824
Sayur-sayuran/ <i>Vegetables</i>	33 217	43 073
Kacang-kacangan/ <i>Legumes</i>	3 048	4 352
Buah-buahan/ <i>Fruits</i>	18 200	39 149
Minyak dan kelapa/ <i>Oil and coconut</i>	14 446	16 273
Bahan minuman/ <i>Beverage stuffs</i>	14 445	22 515
Bumbu-bumbuan/ <i>Spices</i>	9 427	12 088
Konsumsi lainnya/ <i>Miscellaneous food items</i>	4 820	6 037
Makanan dan minuman jadi/ <i>Prepared food and beverages</i>	66 167	80 911
Rokok/ <i>Cigarettes</i>	41 176	45 470
Jumlah makanan/Total food	353 278	459 948
Bukan makanan/Non-food		
Perumahan dan fasilitas rumah tangga/ <i>Housing and household facilities</i>	206 269	215 549
Aneka komoditas dan jasa/ <i>Goods and services</i>	68 243	65 892
Pakaian, alas kaki, dan tutup kepala/ <i>Clothing, footwear, and headgear</i>	21 892	24 426
Komoditas tahan lama/ <i>Durable goods</i>	23 932	23 538
Pajak, pungutan, dan asuransi/ <i>Taxes and insurance</i>	18 485	21 363
Keperluan pesta dan upacara/kenduri/ <i>Parties and ceremonies</i>	7 084	6 399
Jumlah bukan makanan/Total non-food	346 625	357 168
Jumlah/Total	769 306	817 117

Catatan/Note: ...

Sumber/Source: BPS, Survei Sosial Ekonomi Nasional (Susenas) Maret/BPS-Statistics Indonesia, National Socioeconomic Survey March

Tabel
Table 10.1

Persentase Pengeluaran per Kapita Sebulan Menurut Kelompok Komoditas di Kabupaten Seram Bagian Barat, 2019 dan 2020
Percentage of Monthly Expenditure per Capita by Commodity Groupin Seram Bagian Barat Regency, 2019 and 2020

Kelompok Komoditas/Commodity Group	2019	2020
(1)	(2)	(3)
Makanan/Food		
Padi-padian/ <i>Cereals</i>	9.06	9.80
Umbi-umbian/ <i>Tubers</i>	1.87	2.18
Ikan/udang/cumi/kerang/ <i>Fish/shrimp/common squid/shells</i>	6.59	7.37
Daging/ <i>Meat</i>	0.59	1.00
Telur dan susu/ <i>Eggs and milk</i>	2.02	2.92
Sayur-sayuran/ <i>Vegetables</i>	4.32	5.27
Kacang-kacangan/ <i>Legumes</i>	0.40	0.53
Buah-buahan/ <i>Fruits</i>	2.37	4.79
Minyak dan kelapa/ <i>Oil and coconut</i>	1.88	1.99
Bahan minuman/ <i>Beverage stuffs</i>	1.88	2.76
Bumbu-bumbuan/ <i>Spices</i>	1.23	1.48
Konsumsi lainnya/ <i>Miscellaneous food items</i>	0.63	0.74
Makanan dan minuman jadi/ <i>Prepared food and beverages</i>	8.60	9.90
Rokok/ <i>Cigarettes</i>	5.35	5.56
Jumlah makanan/Total food	45.92	56.29
Bukan makanan/Non-food		
Perumahan dan fasilitas rumah tangga/ <i>Housing and household facilities</i>	26.81	26.38
Aneka komoditas dan jasa/ <i>Goods and services</i>	8.87	8.06
Pakaian, alas kaki, dan tutup kepala/ <i>Clothing, footwear, and headgear</i>	2.85	2.99
Komoditas tahan lama/ <i>Durable goods</i>	3.11	2.88
Pajak, pungutan, dan asuransi/ <i>Taxes and insurance</i>	2.40	2.61
Keperluan pesta dan upacara/kenduri/ <i>Parties and ceremonies</i>	0.92	0.78
Jumlah bukan makanan/Total non-food	45.06	43.71
Jumlah/Total	100.00	100.00

Catatan/Note: ...

Sumber/Source: BPS, Survei Sosial Ekonomi Nasional (Susenas) Maret/BPS-Statistics Indonesia, National Socioeconomic Survey March

Tabel
Table 10.3

Persentase Penduduk Menurut Golongan Pengeluaran Per Kapita Sebulan di Kabupaten Seram Bagian Barat, 2020
Percentage of Population by Per Capita Spending Group a Month in Seram Bagian Barat Regency, 2020

Golongan Pengeluaran <i>Spending Group</i> (Rp)	Persentase Penduduk <i>Percentage of Population</i>
(1)	(2)
< 150 000	...
150 000–199 999	...
200 000–299 999	...
300 000–499 999	...
500 000–749 999	...
750 000–999 999	...
1 000 000–1 499 999	...
> 1 500 000	...
Jumlah/Total	100,00

Catatan/Note: ... Data tidak tersedia/ *Data Not Available*

Sumber/Source: BPS, Survei Sosial Ekonomi Nasional (Susenas) Maret/BPS-Statistics Indonesia, *National Socioeconomic Survey March*

JUMLAH SARANA PERDAGANGAN



PENJELASAN TEKNIS

1. Perdagangan atau perniagaan adalah kegiatan tukar menukar barang atau jasa atau keduanya yang berdasarkan kesepakatan bersama bukan pemaksaan.
2. Sarana perdagangan merupakan salah satu indikator penataan perdagangan dalam negeri yang diatur dalam Pasal 12 – Pasal 19 Undang-Undang Nomor 7 Tahun 2014 tentang Perdagangan. Berdasarkan Pasal 12 Undang-Undang Nomor 7 Tahun 2014 tentang Perdagangan menyatakan bahwa pemerintah, pemerintah daerah, dan pelaku usaha secara bersama- ataupun sendiri-sendiri mengembangkan sarana perdagangan.
3. Pasar adalah tempat bertemunya antara penjual & pembeli untuk bertransaksi jual beli barang maupun jasa.
4. Toko atau kedai adalah sebuah tempat tertutup yang di dalamnya terjadi kegiatan perdagangan dengan jenis benda atau barang yang khusus.

TECHNICAL NOTES

1. *Trade or commerce is the activity of exchanging goods or services or both based on mutual agreement rather than coercion.*
2. *Trade facilities are one of the indicators of structuring domestic trade as stipulated in Article 12 - Article 19 of Law Number 7 of 2014 concerning Trade. Based on Article 12 of Law Number 7 Year 2014 concerning Trade, it is stated that the government, regional government and business actors jointly or individually develop trade facilities.*
3. *The market is a meeting place between sellers & buyers to transact the sale and purchase of goods and services.*
4. *A shop or shop is a closed place in which trading activities occur with special types of objects or goods.*

5. Kios merupakan sebuah nama alternatif untuk sebuah toko kecil atau warung yang biasanya dibangun di halaman rumah sendiri tanpa adanya lahan khusus.
6. Warung adalah usaha kecil milik keluarga yang berbentuk kedai, kios, toko kecil, atau restoran sederhana.
5. *Kiosk is an alternative name for a small shop or stall that is usually built in the yard of his own home without any special land.*
6. *Stalls are small family-owned businesses in the form of stalls, kiosks, small shops or simple restaurants.*

<https://sbbkab.bps.go.id>

ULASAN

Pasar, toko, kios dan warung mempunyai peranan yang sangat penting bagi produsen yaitu membantu memperlancar penjualan hasil produksi dan dapat pula digunakan sebagai tempat untuk mempromosikan atau memperkenalkan barang dan jasa hasil produksi. Selain itu produsen juga dapat memperoleh barang atau jasa yang akan digunakan untuk keperluan proses produksi.

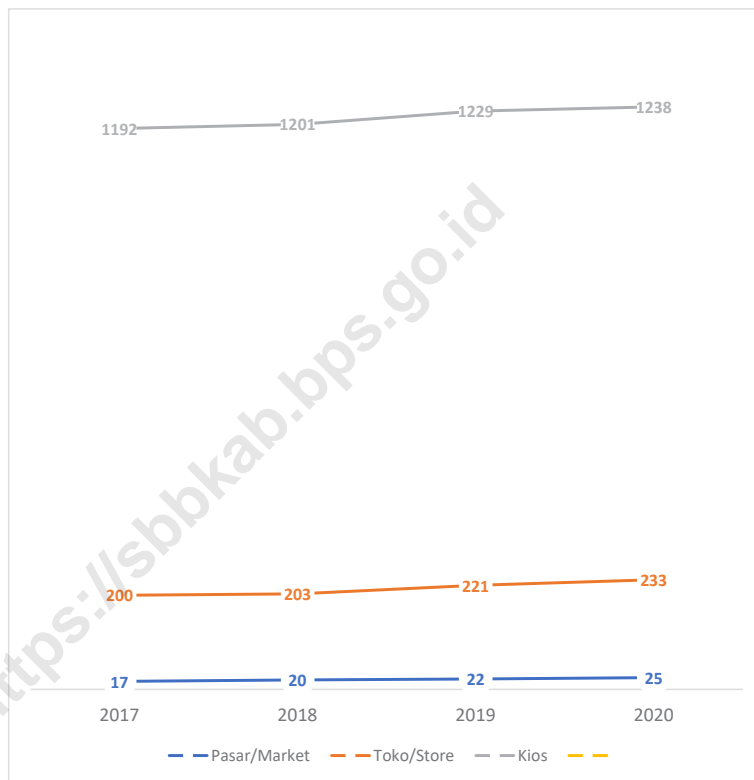
Mengikuti perkembangan zaman, jumlah sarana perdagangan dari tahun ke tahun mengalami penambahan. Pada tahun 2020 tercatat jumlah Sarana Perdagangan di Kabupaten Seram Bagian Barat sebanyak 1496 sarana. Menurut jenisnya terbagi ke dalam 3 macam sarana, diantaranya pasar sebanyak 25, toko sebanyak 233, dan kios sebanyak 1238.

DESCRIPTION

Markets, shops, kiosks and stalls have a very important role for producers, namely to help facilitate the sale of products and can also be used as a place to promote or introduce products and services. In addition, producers can also obtain goods or services that will be used for the purposes of the production process.

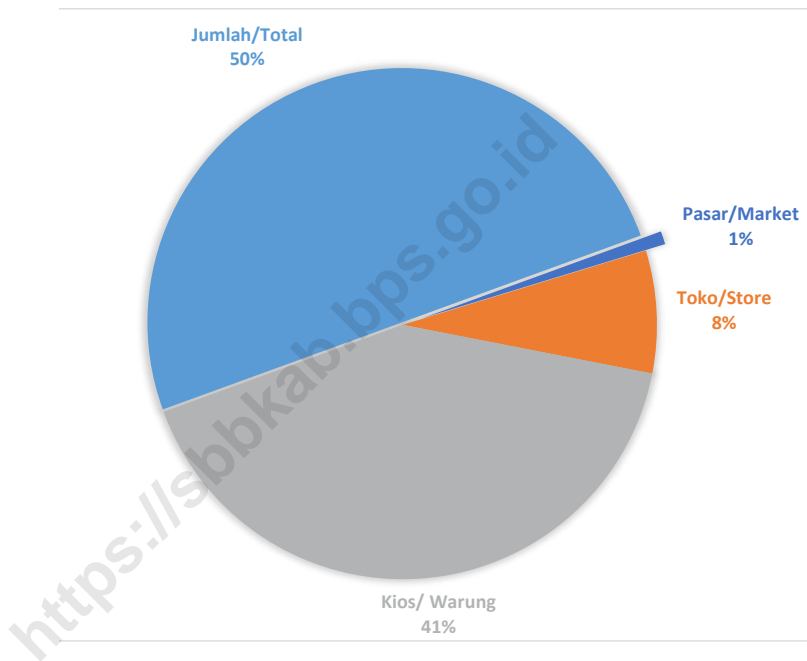
Keeping up with the times, the number of trading facilities has increased from year to year. In 2020 there were 1496 trading facilities in Seram Bagian Barat Regency. According to the type, it is divided into 3 types of facilities, including 25 markets, 233 shops, and 1238 kiosks.

Gambar 11.1 Perkembangan Jumlah Sarana Perdagangan, 2020
Figures 11.1 Development of Number of Trade Facilities, 2020



Sumber/Source : Dinas Perdagangan, Industri dan Tenaga Kerja Kabupaten Seram Bagian Barat/ Seram Bagian Barat Regency Department of Trade, Industry and Labor

Gambar 11.2 Sarana Perdagangan Menurut Jenisnya (%), 2020
Figures 11.2 Trade Facility by Type (%), 2020



Sumber/Source : Dinas Perdagangan, Industri dan Tenaga Kerja Kabupaten Seram Bagian Barat/ Seram Bagian Barat Regency Department of Trade, Industry and Labor

Tabel 11.1 **Jumlah Sarana Perdagangan Menurut Jenisnya di Kabupaten Seram Bagian Barat, 2017–2020**
Table **Number of Trading Facilities by Type of Facility in Seram Bagian Barat Regency, 2017–2020**

Jenis Sarana Perdagangan <i>Type of Trading Facilities</i>	2017	2018	2019	2020
(1)	(2)	(3)	(4)	(5)
Pasar/Market	17	20	22	25
Toko/Store	200	203	221	233
Kios/Warung	1192	1201	1229	1238
Jumlah/Total	1409	1424	1472	1496

Catatan/Note:

Sumber/Source: Dinas Perdagangan, Industri dan Tenaga Kerja Kabupaten Seram Bagian Barat/ *Seram Bagian Barat Regency Department of Trade, Industry and Labor*

BAB
Chapter

12

SISTEM NERACA REGIONAL SYSTEM OF REGIONAL ACCOUNTS

LAJU PERTUMBUHAN PDRB ADHK
-0,17 persen
Growth Rate of GRDP

PDRB ADHK
1 963,37 miliar
GRDP

DISTRIBUSI PDRB
PERTANIAN, KEHUTANAN, DAN PERIKANAN
35,08 persen
Percentage Distribution of GRDP



Catatan/Note:

Sumber/Source: BPS, berbagai sensus, survei dan sumber lain/BPS-Statistics Indonesia, various census, survey, and other sources

PENJELASAN TEKNIS

1. Penghitungan statistik neraca nasional mengikuti buku petunjuk yang diterbitkan oleh Perserikatan Bangsa Bangsa (PBB) dikenal sebagai **Sistem Neraca Nasional (SNN)**. SNN adalah rekomendasi internasional tentang bagaimana menyusun ukuran aktivitas ekonomi yang sesuai dengan standar neraca baku yang didasarkan pada prinsip-prinsip ekonomi. Rekomendasi yang dimaksud dinyatakan dalam sekumpulan konsep, definisi, klasifikasi, dan aturan neraca yang disepakati secara internasional dalam mengukur indikator tertentu seperti Produk Domestik Bruto (PDB). Salah satu bentuk adaptasi pencatatan statistik nasional adalah melakukan perubahan tahun dasar PDB Indonesia, dari tahun 2000 ke 2010.
2. **Produk Domestik Bruto (PDB)** menggambarkan kemampuan suatu negara untuk menciptakan nilai tambah pada suatu waktu tertentu, sedangkan **Produk Domestik Regional Bruto (PDRB)** menggambarkan kemampuan suatu wilayah, baik provinsi ataupun kabupaten, untuk menciptakan nilai tambah pada suatu waktu tertentu. Untuk menyusun PDB maupun PDRB digunakan dua pendekatan, yaitu

TECHNICAL NOTES

1. *The calculation of national balance statistics following the manual published by the United Nations (UN) is known as the **Sistem Neraca Nasional (SNN)**. SNN is an international recommendation on how to arrange a measure of economic activity in accordance with the standard balance sheet standards based on economic principles. The recommendations referred to are stated in a set of internationally agreed concepts, definitions, classifications and balance sheet rules for measuring certain indicators such as Gross Domestic Product (GDP). One form of adaptation for recording national statistics is to change the base year of Indonesia's GDP, from 2000 to 2010.*
2. **Gross Domestic Product (GDP)** describes the ability of a country to create added value at a certain time, while the **Gross Regional Domestic Product (GRDP)** describes the ability of a region, both provincial or district, to create added value at a certain time. Two approaches are used to compile both GDP and GRDP, industry and expenditure. The **industry approach** presents the composition of value-added

lapangan usaha dan pengeluaran. Pendekatan **lapangan usaha** menyajikan komposisi data nilai tambah dirinci menurut kegiatan ekonomi (lapangan usaha), sedangkan pendekatan **pengeluaran** menjelaskan tentang penggunaan dari nilai tambah tersebut.

*data broken down according to economic activity (business sector), while the **expenditure approach** explains the use of the added value.*

3. PDB maupun PDRB disajikan dalam 2 (dua) versi penilaian, yaitu atas dasar "**harga berlaku**" dan atas dasar "**harga konstan**". Disebut sebagai harga berlaku karena seluruh agregat dinilai dengan menggunakan harga pada tahun berjalan, sedangkan harga konstan penilaiannya didasarkan kepada harga satu tahun dasar tertentu, yaitu harga dasar tahun 2010.
3. *Both GDP and GRDP are presented in 2 (two) versions of valuation, namely on the basis of "**current prices**" and on the basis of "**constant prices**". Referred to as the prevailing price because all aggregates are valued using current prices, while the constant valuation price is based on the price of a certain base year, that is, the 2010 base price.*
4. **PDB menurut Lapangan Usaha** Sebelumnya terdapat 9 lapangan usaha yang kemudian dikembangkan menjadi 17 lapangan usaha. PDB menurut lapangan usaha dirinci menurut total nilai tambah dari seluruh sektor ekonomi yang mencakup lapangan usaha Pertanian, Kehutanan, dan Perikanan; Pertambangan dan Penggalian; Industri Pengolahan; Pengadaan Listrik dan Gas; Pengadaan Air, Pengelolaan Sampah, Limbah dan Daur Ulang; Konstruksi; Perdagangan Besar dan Eceran, Reparasi Mobil dan Sepeda Motor;
4. **GDP according to Industry** Previously there were 9 Industry which were later developed into 17 Industry. GDP according to Industry is broken down according to the total value added of all economic sectors including Agriculture, Forestry, and Fisheries business fields; Mining and excavation; Processing industry; Electricity and Gas Procurement; Water Supply, Waste Management, Waste and Recycling; Construction; Wholesale and retail trade, car and motorcycle repair; Transportation and Warehousing; Provision of Accommodation

Transportasi dan Pergudangan; Penyediaan Akomodasi dan Makan Minum; Informasi dan Komunikasi; Jasa Keuangan dan Asuransi; Real Estat; Jasa Perusahaan; Administrasi Pemerintahan, Pertahanan dan Jaminan Sosial Wajib; Jasa Pendidikan; Jasa Kesehatan dan Kegiatan Sosial; dan Jasa lainnya.

and Food and Drink; Information and Communication; Financial Services and Insurance; Real estate; Company Services; Government Administration, Defense and Mandatory Social Security; Educational Services; Health Services and Social Activities; and other services.

5. PDB menurut Pengeluaran

Sebelumnya pengeluaran konsumsi Lembaga Non Profit yang Melayani Rumah Tangga (LNPRT) termasuk bagian dari pengeluaran konsumsi rumah tangga, namun berubah menjadi komponen terpisah. Sehingga klasifikasi PDB menurut pengeluaran dirinci menjadi 7 komponen yaitu komponen pengeluaran konsumsi rumah tangga, pengeluaran konsumsi LNPRT, pengeluaran konsumsi pemerintah, pembentukan modal tetap bruto, perubahan inventori, ekspor barang dan jasa, dan impor barang dan jasa.

6. Pengeluaran konsumsi rumah tangga

mencakup berbagai pengeluaran konsumsi akhir rumah tangga atas barang dan jasa untuk memenuhi kebutuhan individu ataupun kelompok secara langsung. Pengeluaran rumah tangga di sini mencakup makanan dan minuman selain restoran; pakaian, alas kaki dan

5. GDP by Expenditure

Previous consumption expenditure of Non-Profit Institutions Serving Households (LNPRT) was included as part of household consumption expenditure, but turned into a separate component. So that the classification of GDP by expenditure is broken down into 7 components, namely components of household consumption expenditure, LNPRT consumption expenditure, government consumption expenditure, gross fixed capital formation, changes in inventory, exports of goods and services, and imports of goods and services.

6. Household consumption expenditure

includes various household final consumption expenditures on goods and services to meet the needs of individuals or groups directly. Household expenses here include food and beverages other than restaurants; clothes, footwear and maintenance services; housing

jasa perawatannya; perumahan dan perlengkapan rumah tangga; kesehatan dan pendidikan; transportasi dan komunikasi; restoran dan hotel serta lainnya.

7. Pengeluaran Konsumsi Pemerintah terdiri dari Pengeluaran Konsumsi Individu dan Pengeluaran Konsumsi Kolektif. Barang dan jasa individu merupakan barang dan jasa privat, dimana ciri-ciri barang privat adalah a), Scarcity, yaitu ada kelangkaan/ keterbatasan dalam jumlah; b) Excludable consumption, yaitu konsumsi suatu barang dapat dibatasi hanya pada mereka yang memenuhi persyaratan tertentu (biasanya harga); c) Rivalrous competition, yaitu konsumsi oleh satu konsumen akan mengurangi atau menghilangkan kesempatan pihak lain untuk melakukan hal serupa. Contoh barang dan jasa yang dihasilkan pemerintah dan tergolong sebagai barang dan jasa individu adalah jasa pelayanan kesehatan pemerintah di rumah sakit/ puskesmas dan jasa pendidikan di sekolah/ universitas negeri. Sedangkan barang dan jasa kolektif ekuivalen dengan barang publik yang memiliki ciri a) Non rivalry, yaitu penggunaan satu konsumen terhadap suatu barang tidak mengurangi kesempatan konsumen lain untuk

and household equipment; health and education; transportation and communication; restaurants and hotels and others.

7. Government Consumption Expenditures consist of Individual Consumption Expenditures and Collective Consumption Expenditures. Individual goods and services are private goods and services, where the characteristics of private goods are a), Scarcity, i.e. there are scarcity / limitations in numbers; b) Excludable consumption, i.e. the consumption of an item can be limited only to those who meet certain requirements (usually prices); c) Rivalrous competition, i.e. consumption by one consumer will reduce or eliminate the other party's opportunity to do the same. Examples of goods and services produced by the government and classified as individual goods and services are government health services in hospitals / puskesmas and education services in public schools / universities. Whereas collective goods and services are equivalent to public goods that have the characteristics of a) Non rivalry, i.e. the use of one consumer of an item does not reduce the chance of other consumers to consume the item; b) Non excludable, i.e. if a public good is available, then nothing can

juga mengkonsumsi barang tersebut; b) Non excludable, yaitu apabila suatu barang publik tersedia, maka tidak ada yang dapat menghalangi siapapun untuk memperoleh manfaat dari barang tersebut atau dengan kata lain setiap orang memiliki akses ke barang tersebut. Contoh barang dan jasa yang dihasilkan pemerintah dan tergolong sebagai barang dan jasa kolektif adalah jasa pertahanan yang dilakukan TNI dan keamanan yang dilakukan kepolisian.

8. Pembentukan Modal Tetap Bruto (PMTB) mencakup pengadaan, pembuatan, dan pembelian barang modal. Barang modal dimaksud adalah barang-barang yang digunakan untuk proses produksi, tahan lama atau yang mempunyai umur pemakaian lebih dari satu tahun seperti bangunan, mesin-mesin dan alat angkutan. Termasuk pula di sini perbaikan besar (berat) yang sifatnya memperpanjang umur atau mengubah bentuk atau kapasitas barang modal tersebut. Pengeluaran barang modal untuk keperluan militer juga dicakup sebagai PMTB. Klasifikasi komponen PMTB dibagi menjadi 6 sub komponen yaitu Konstruksi; Mesin dan Peralatan; Kendaraan; Peralatan Lainnya; Cultivated Biological Resources

prevent anyone from benefiting from the good or in other words everyone has access to the good. Examples of goods and services produced by the government and classified as collective goods and services are defense services provided by the TNI and security provided by the police.

8. Gross Fixed Capital Formation (PMTB) covers the procurement, manufacture and purchase of capital goods. Capital goods referred to are goods that are used for the production process, are durable or that have a useful life of more than one year such as buildings, machinery and transportation equipment. This also includes large repairs (heavy) that are extended in life or change the shape or capacity of the capital goods. Capital expenditure for military purposes is also included as PMTB. The PMTB component classification is divided into 6 sub-components namely Construction; Machinery and Equipment; Vehicle; Other Equipment; Cultivated Biological Resources (CBR) and Intellectual Property Products.

(CBR) dan Produk Kekayaan Intelektual.

9. Ekspor barang dan jasa merupakan transaksi perdagangan barang dan jasa dari penduduk (residen) ke bukan penduduk (nonresiden). **Impor barang dan jasa** adalah transaksi perdagangan dari bukan penduduk ke penduduk. Ekspor atau impor barang terjadi pada saat terjadi perubahan hak kepemilikan barang antara penduduk dengan bukan penduduk (dengan atau tanpa perpindahan fisik barang tersebut). Pada PDB dengan tahun dasar 2010, ekspor dan impor barang dirinci menjadi nonmigas dan migas.

10. Laju Pertumbuhan Produk Domestik Regional Bruto Laju pertumbuhan PDRB diperoleh dari perhitungan PDRB atas dasar harga konstan, dengan cara mengurangi nilai PDB pada tahun ke-n terhadap nilai PDRB pada tahun ke n-1 (tahun sebelumnya), kemudian dibagi dengan nilai pada tahun ke n-1 dan dikalikan dengan 100 persen. Laju pertumbuhan PDRB menunjukkan perkembangan PDRB dari waktu ke waktu.

9. Exports of goods and services are trade transactions of goods and services from residents (residents) to non-residents (non-residents). **Imports of goods and services** are trade transactions from non-residents to residents. Exports or imports of goods occur when there is a change of ownership rights between residents and non-residents (with or without the physical transfer of goods). In GDP with base year 2010, exports and imports of goods are broken down into non-oil and gas and oil and gas.

10. Gross Regional Domestic Product Growth Rate GRDP growth rate is obtained from the calculation of GRDP at constant prices, by reducing the value of GDP in the n-year to the value of GRDP in the n-1 year (previous year), then divided by the value in the nth year -1 and multiplied by 100 percent. GRDP growth rate shows the development of GRDP from time to time.

ULASAN

Laju pertumbuhan ekonomi Seram Bagian Barat pada tahun 2020 lebih rendah dibandingkan tahun 2019. Berdasarkan perhitungan PDRB atas dasar harga konstan 2010, laju pertumbuhan ekonomi Seram Bagian Barat tahun 2020 sekitar -0,17 persen, sedangkan pada tahun 2019 sekitar 5,56 persen. Bila diurutkan pertumbuhan PDRB menurut sektor dari yang tertinggi ke yang terendah, maka pertumbuhan tertinggi dihasilkan oleh sektor Jasa Keuangan dan Asuransi sebesar 7,43 persen dan terendah ada pada sektor Transportasi dan Pergudangan sebesar -13,39 persen.

PDRB atas dasar harga berlaku menurut lapangan usaha pada tahun 2019 adalah 3.002 milyar rupiah dan pada tahun 2020 meningkat menjadi 3.030 milyar rupiah. Nilai paling tinggi ada pada sektor Pertanian, Kehutanan, dan Perikanan sebesar 1.062,94 milyar rupiah dan nilai paling rendah ada pada sektor Pengadaan Listrik dan Gas sebesar 1,9 milyar rupiah.

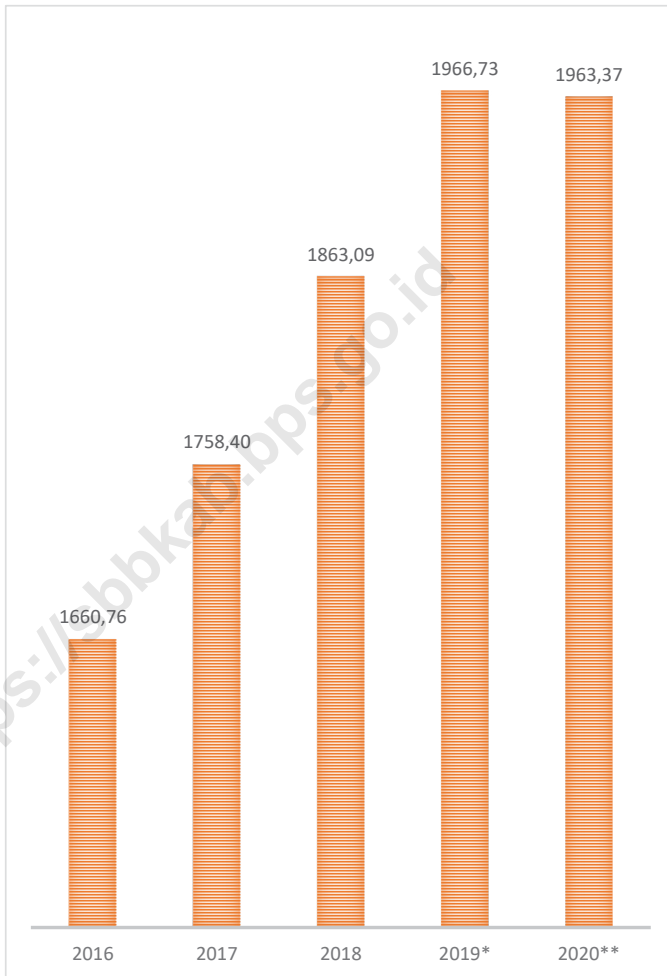
DESCRIPTION

The rate of economic growth in Seram Bagian Barat in 2020 was lower than in 2019. Based on the GDP calculation based on constant 2010 prices, the rate of economic growth in Seram Bagian Barat in 2020 was around -0.17percent, while in 2019 it was around 5.56 percent. By sorting GRDP growth by sector from highest to lowest, then the highest growth was generated by the Financial and Insurance Activities sector by 7.43 percent and the lowest was in the Transportation and Storage sector by -13.39 percent.

GRDP at current prices according to the Industry in 2019 was 3,002 billion rupiahs and in 2020 it increased to 3,030 billion rupiahs. The highest value was in the Agriculture, Forestry, and Fisheries sector at 1,062.94 billion rupiahs and the lowest value was in the Electricity and Gas Procurement sector at 1.9 billion rupiahs.

Gambar 12.1
Figures

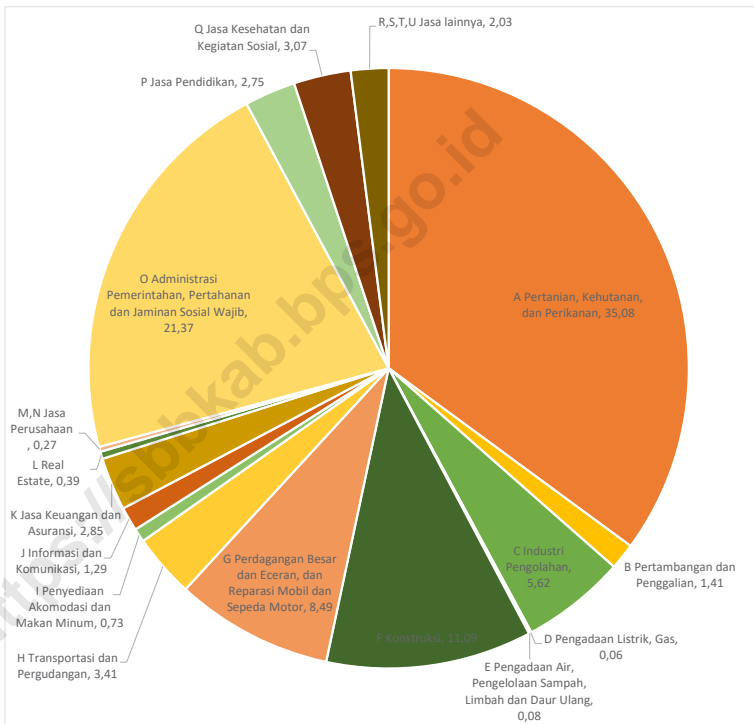
PDRB Atas Dasar Harga Konstan Menurut Lapangan Usaha (miliar rupiah), 2016–2020
GRDP at Constant Market Prices by Industry (billion rupiahs), 2016–2020



Sumber/Source: BPS, berbagai sensus, survei dan sumber lain/BPS-Statistics Indonesia, various census, survey, and other sources

Gambar 12.2
Figures

Distribusi Persentase PDRB Atas Dasar Harga Berlaku Menurut Lapangan Usaha, 2016–2020
Percentage Distribution of GRDP at Current Market Prices by Industry, 2016–2020



Sumber/Source: BPS, berbagai sensus, survei dan sumber lain/BPS-Statistics Indonesia, various census, survey, and other sources

Tabel 12.1. **Produk Domestik Regional Bruto Atas Dasar Harga Berlaku Menurut Lapangan Usaha di Kabupaten Seram Bagian Barat (miliar rupiah), 2016–2020**
Gross Regional Domestic Product at Current Market Prices by Industry in Seram Bagian Barat Regency (billion rupiahs), 2016–2020

Lapangan Usaha/Industry	2016	2017	2018	2019*	2020**
(1)	(2)	(3)	(4)	(5)	(6)
A Pertanian, Kehutanan, dan Perikanan/ <i>Agriculture, Forestry, and Fishing</i>	862,60	923,56	975,59	1 026,28	1 062,94
B Pertambangan dan Penggalian/ <i>Mining and Quarrying</i>	34,14	36,95	39,49	42,32	42,77
C Industri Pengolahan/ <i>Manufacturing</i>	138,23	152,36	164,33	174,50	170,26
D Pengadaan Listrik dan Gas/ <i>Electricity and Gas</i>	1,40	1,60	1,73	1,81	1,90
E Pengadaan Air; Pengelolaan Sampah, Limbah, dan Daur Ulang/ <i>Water Supply; Sewerage, Waste Management, and Remediation Activities</i>	1,96	2,09	2,19	2,29	2,34
F Konstruksi/ <i>Construction</i>	266,95	285,17	305,43	333,59	335,90
G Perdagangan Besar dan Eceran; Reparasi Mobil dan Sepeda Motor/ <i>Wholesale and Retail Trade; Repair of Motor Vehicles and Motorcycles</i>	207,62	227,26	246,86	266,15	257,24
H Transportasi dan Pergudangan/ <i>Transportation and Storage</i>	95,17	104,03	111,71	118,43	103,43
I Penyediaan Akomodasi dan Makan Minum/ <i>Accommodation and Food Service Activities</i>	19,77	20,95	21,96	22,99	22,18
J Informasi dan Komunikasi/ <i>Information and Communication</i>	30,91	33,99	36,25	38,16	39,15

Lanjutan Tabel/*Continued Table* 12.1

Lapangan Usaha/ <i>Industry</i>		2016	2017	2018	2019*	2020**
(1)		(2)	(3)	(4)	(5)	(6)
K	Jasa Keuangan dan Asuransi/ <i>Financial and Insurance Activities</i>	63,69	68,32	76,41	80,76	86,46
L	Real Estat/ <i>Real Estate Activities</i>	10,66	11,27	11,65	11,85	11,89
M,N	Jasa Perusahaan/ <i>Business Activities</i>	6,90	7,25	7,63	8,03	8,05
O	Administrasi Pemerintahan, Pertahanan, dan Jaminan Sosial Wajib/ <i>Public Administration and Defence; Compulsory Social Security</i>	497,94	544,12	594,34	641,52	647,41
P	Jasa Pendidikan/ <i>Education</i>	66,59	71,87	76,56	82,28	83,26
Q	Jasa Kesehatan dan Kegiatan Sosial/ <i>Human Health and Social Work Activities</i>	71,64	76,85	81,71	88,53	93,15
R,S,T,U	Jasa Lainnya/ <i>Other Services Activities</i>	48,54	52,37	56,64	62,19	61,38
Produk Domestik Regional Bruto/<i>Gross Regional Domestic Product</i>		2 424,71	2 620,03	2 810,46	3 001,67	3 029,73

Catatan/*Note*:Sumber/*Source*: BPS, berbagai sensus, survei dan sumber lain/*BPS-Statistics Indonesia, various census, survey, and other sources*

Tabel
Table 12.2

Produk Domestik Regional Bruto Atas Dasar Harga Konstan 2010 Menurut Lapangan Usaha di Kabupaten Seram Bagian Barat (miliar rupiah), 2016–2020
Gross Regional Domestic Product at 2010 Constant Market Prices by Industry in Seram Bagian Barat Regency (billion rupiahs), 2016–2020

Lapangan Usaha/Industry	2016	2017	2018	2019*	2020**
(1)	(2)	(3)	(4)	(5)	(6)
A Pertanian, Kehutanan, dan Perikanan/ <i>Agriculture, Forestry, and Fishing</i>	610,74	641,90	671,45	698,11	717,33
B Pertambangan dan Penggalian/ <i>Mining and Quarrying</i>	22,94	24,33	25,60	27,06	27,03
C Industri Pengolahan/ <i>Manufacturing</i>	93,47	100,25	106,26	110,44	105,80
D Pengadaan Listrik dan Gas/ <i>Electricity and Gas</i>	1,19	1,22	1,30	1,35	1,40
E Pengadaan Air; Pengelolaan Sampah, Limbah, dan Daur Ulang/ <i>Water Supply; Sewerage, Waste Management, and Remediation Activities</i>	1,60	1,66	1,72	1,79	1,81
F Konstruksi/ <i>Construction</i>	166,17	175,39	185,35	200,36	198,72
G Perdagangan Besar dan Eceran; Reparasi Mobil dan Sepeda Motor/ <i>Wholesale and Retail Trade; Repair of Motor Vehicles and Motorcycles</i>	154,46	164,74	177,03	187,87	179,17
H Transportasi dan Pergudangan/ <i>Transportation and Storage</i>	67,24	71,60	76,03	79,68	69,01
I Penyediaan Akomodasi dan Makan Minum/ <i>Accommodation and Food Service Activities</i>	13,59	14,08	14,56	15,04	14,41
J Informasi dan Komunikasi/ <i>Information and Communication</i>	24,14	25,85	27,31	28,33	28,65

Lanjutan Tabel/*Continued Table 12.2*

Lapangan Usaha/Industry		2016	2017	2018	2019*	2020**
(1)		(2)	(3)	(4)	(5)	(6)
K	Jasa Keuangan dan Asuransi/ <i>Financial and Insurance Activities</i>	46,06	47,55	51,35	53,44	57,41
L	Real Estat/ <i>Real Estate Activities</i>	8,09	8,38	8,46	8,57	8,54
M,N	Jasa Perusahaan/ <i>Business Activities</i>	5,02	5,15	5,35	5,55	5,48
O	Administrasi Pemerintahan, Pertahanan, dan Jaminan Sosial Wajib/ <i>Public Administration and Defence; Compulsory Social Security</i>	316,84	340,05	367,20	394,41	392,26
P	Jasa Pendidikan/ <i>Education</i>	45,46	48,08	51,06	54,65	54,46
Q	Jasa Kesehatan dan Kegiatan Sosial/ <i>Human Health and Social Work Activities</i>	51,49	53,91	56,76	60,97	63,64
R,S,T,U	Jasa Lainnya/ <i>Other Services Activities</i>	32,27	34,26	36,28	39,13	38,25
Produk Domestik Regional Bruto/Gross Regional Domestic Product		1 660,76	1 758,40	1 863,09	1 966,73	1 963,37

Catatan/Note: ...

Sumber/Source: BPS, berbagai sensus, survei dan sumber lain/*BPS-Statistics Indonesia, various census, survey, and other sources*

Tabel
Table 12.3

Distribusi Persentase Produk Domestik Regional Bruto Atas Dasar Harga Berlaku Menurut Lapangan Usaha di Kabupaten Seram Bagian Barat, 2016–2020
Percentage Distribution of Gross Regional Domestic Product at Current Market Prices by Industry in Seram Bagian Barat Regency, 2016–2020

Lapangan Usaha/ <i>Industry</i>	2016	2017	2018	2019	2020
(1)	(2)	(3)	(4)	(5)	(6)
A Pertanian, Kehutanan, dan Perikanan/ <i>Agriculture, Forestry, and Fishing</i>	35,58	35,25	34,71	34,19	35,08
B Pertambangan dan Penggalian/ <i>Mining and Quarrying</i>	1,41	1,41	1,41	1,41	1,41
C Industri Pengolahan/ <i>Manufacturing</i>	5,70	5,82	5,85	5,81	5,62
D Pengadaan Listrik dan Gas/ <i>Electricity and Gas</i>	0,06	0,06	0,06	0,06	0,06
E Pengadaan Air; Pengelolaan Sampah, Limbah, dan Daur Ulang/ <i>Water Supply; Sewerage, Waste Management, and Remediation Activities</i>	0,08	0,08	0,08	0,08	0,08
F Konstruksi/ <i>Construction</i>	11,01	10,88	10,87	11,11	11,09
G Perdagangan Besar dan Eceran; Reparasi Mobil dan Sepeda Motor/ <i>Wholesale and Retail Trade; Repair of Motor Vehicles and Motorcycles</i>	8,56	8,67	8,78	8,87	8,49
H Transportasi dan Pergudangan/ <i>Transportation and Storage</i>	3,92	3,97	3,97	3,95	3,41
I Penyediaan Akomodasi dan Makan Minum/ <i>Accommodation and Food Service Activities</i>	0,82	0,80	0,78	0,77	0,73
J Informasi dan Komunikasi/ <i>Information and Communication</i>	1,27	1,30	1,29	1,27	1,29
K Jasa Keuangan dan Asuransi/ <i>Financial and Insurance Activities</i>	2,63	2,61	2,72	2,69	2,85

Lanjutan Tabel/*Continued Table* 12.3

Lapangan Usaha/ <i>Industry</i>		2016	2017	2018	2019	2020
(1)		(2)	(3)	(4)	(5)	(6)
L	Real Estat/ <i>Real Estate Activities</i>	0,44	0,43	0,41	0,39	0,39
M,N	Jasa Perusahaan/ <i>Business Activities</i>	0,28	0,28	0,27	0,27	0,27
O	Administrasi Pemerintahan, Pertahanan, dan Jaminan Sosial Wajib/ <i>Public Administration and Defence; Compulsory Social Security</i>	20,54	20,77	21,15	21,37	21,37
P	Jasa Pendidikan/ <i>Education</i>	2,75	2,74	2,72	2,74	2,75
Q	Jasa Kesehatan dan Kegiatan Sosial/ <i>Human Health and Social Work Activities</i>	2,95	2,93	2,91	2,95	3,07
R,S,T,U	Jasa Lainnya/ <i>Other Services Activities</i>	2,00	2,00	2,02	2,07	2,03
Produk Domestik Regional Bruto/<i>Gross Regional Domestic Product</i>		100,00	100,00	100,00	100,00	100,00

Catatan/*Note*: ...Sumber/*Source*: BPS, berbagai sensus, survei dan sumber lain/*BPS-Statistics Indonesia, various census, survey, and other sources*

Tabel
Table 12.4**Laju Pertumbuhan Produk Domestik Regional Bruto Atas Dasar Harga Konstan 2010 Menurut Lapangan Usaha di Kabupaten Seram Bagian Barat (persen), 2017–2020**
Growth Rate of Gross Regional Domestic Product at 2010 Constant Market Prices by Industry in Seram Bagian Barat Regency (percent), 2017–2020

Lapangan Usaha/Industry		2017	2018	2019	2020
(1)		(2)	(3)	(4)	(5)
A	Pertanian, Kehutanan, dan Perikanan/ <i>Agriculture, Forestry, and Fishing</i>	5,10	4,60	3,97	2,75
B	Pertambangan dan Penggalian/ <i>Mining and Quarrying</i>	6,08	5,22	5,69	-0,08
C	Industri Pengolahan/ <i>Manufacturing</i>	7,26	5,99	3,94	-4,20
D	Pengadaan Listrik dan Gas/ <i>Electricity and Gas</i>	2,03	6,82	3,66	4,13
E	Pengadaan Air; Pengelolaan Sampah, Limbah, dan Daur Ulang/ <i>Water Supply; Sewerage, Waste Management, and Remediation Activities</i>	3,70	3,80	3,64	1,40
F	Konstruksi/ <i>Construction</i>	5,55	5,68	8,10	-0,82
G	Perdagangan Besar dan Eceran; Reparasi Mobil dan Sepeda Motor/ <i>Wholesale and Retail Trade; Repair of Motor Vehicles and Motorcycles</i>	6,66	7,47	6,12	-4,63
H	Transportasi dan Pergudangan/ <i>Transportation and Storage</i>	6,49	6,19	4,80	-13,39
I	Penyediaan Akomodasi dan Makan Minum/ <i>Accommodation and Food Service Activities</i>	3,61	3,44	3,26	-4,20
J	Informasi dan Komunikasi/ <i>Information and Communication</i>	7,10	5,64	3,73	1,13
K	Jasa Keuangan dan Asuransi/ <i>Financial and Insurance Activities</i>	3,22	8,00	4,06	7,43
L	Real Estat/ <i>Real Estate Activities</i>	3,62	0,96	1,32	-0,35
M,N	Jasa Perusahaan/ <i>Business Activities</i>	2,77	3,74	3,81	-1,27

Lanjutan Tabel/*Continued Table 12.4*

Lapangan Usaha/Industry		2017	2018	2019	2020
(1)		(2)	(3)	(4)	(5)
O	Administrasi Pemerintahan, Pertahanan, dan Jaminan Sosial Wajib/ <i>Public Administration and Defence; Compulsory Social Security</i>	7,33	7,98	7,41	-0,54
P	Jasa Pendidikan/ <i>Education</i>	5,77	6,20	7,04	-0,36
Q	Jasa Kesehatan dan Kegiatan Sosial/ <i>Human Health and Social Work Activities</i>	4,69	5,29	7,41	4,38
R,S,T,U	Jasa Lainnya/ <i>Other Services Activities</i>	6,17	5,89	7,84	-2,25
Produk Domestik Regional Bruto/<i>Gross Regional Domestic Product</i>		5,88	5,95	5,56	-0,17

Catatan/Note: ...

Sumber/Source: BPS, berbagai sensus, survei dan sumber lain/*BPS-Statistics Indonesia, various census, survey, and other sources*

Tabel
Table 12.5

Produk Domestik Regional Bruto Atas Dasar Harga Berlaku Menurut Jenis Pengeluaran di Kabupaten Seram Bagian Barat (miliar rupiah), 2016–2020
Gross Regional Domestic Product at Current Market Prices by Type of Expenditure in Seram Bagian Barat Regency (billion rupiahs), 2016–2020

Jenis Pengeluaran Type of Expenditure	2016	2017	2018	2019	2020
(1)	(2)	(3)	(4)	(5)	(6)
Pengeluaran Konsumsi Rumah Tangga <i>Household Consumption Expenditure</i>	2 028	2 193	2 321	2 432	2 397
Pengeluaran Konsumsi LNPRT <i>NPISH Consumption Expenditure</i>	55	61	68	77	83
Pengeluaran Konsumsi Pemerintah <i>Government Consumption Expenditure</i>	1 326	1 399	1 491	1 504	1 536
Pembentukan Modal Tetap Bruto <i>Gross Fixed Capital Formation</i>	1 072	1 216	1 398	1 595	1 506
Perubahan Inventori <i>Changes in Inventories</i>	25	28	33	38	35
Ekspor Barang dan Jasa/ <i>Exports of Goods and Services</i>	N.A	N.A	N.A	N.A	N.A
Dikurangi: Impor Barang dan Jasa <i>Less: Import of Goods and Services</i>	N.A	N.A	N.A	N.A	N.A
Diskrepani Statistik ¹ <i>Statistical Discrepancies¹</i>	N.A	N.A	N.A	N.A	N.A
Produk Domestik Regional Bruto/Gross Regional Domestic Product	2 425	2 620	2 810	3 002	3 030

Catatan/Note: N.A Data tidak dapat ditampilkan/ *Not Applicable*

Sumber/Source: BPS, berbagai sensus, survei dan sumber lain/*BPS-Statistics Indonesia, various census, survey, and other sources*

Tabel
Table 12.6**Produk Domestik Regional Bruto Atas Dasar Harga Konstan 2010 Menurut Jenis Pengeluaran di Kabupaten Seram Bagian Barat (miliar rupiah), 2016–2020**
Gross Regional Domestic Product at 2010 Constant Market Prices by Type of Expenditure in Seram Bagian Barat Regency (billion rupiahs), 2016–2020

Jenis Pengeluaran Type of Expenditure	2016	2017	2018	2019	2020
(1)	(2)	(3)	(4)	(5)	(6)
Pengeluaran Konsumsi Rumah Tangga <i>Household Consumption Expenditure</i>	1 414	1 475	1 534	1 568	1 541
Pengeluaran Konsumsi LNPRT <i>NPISH Consumption Expenditure</i>	41	43	47	51	50
Pengeluaran Konsumsi Pemerintah <i>Government Consumption Expenditure</i>	851	873	884	875	835
Pembentukan Modal Tetap Bruto <i>Gross Fixed Capital Formation</i>	764	822	889	960	916
Perubahan Inventori <i>Changes in Inventories</i>	16	17	18	20	18
Ekspor Barang dan Jasa/ <i>Exports of Goods and Services</i>	N.A	N.A	N.A	N.A	...
Dikurangi: Impor Barang dan Jasa <i>Less: Import of Goods and Services</i>	N.A	N.A	N.A	N.A	...
Diskrepansi Statistik ¹ <i>Statistical Discrepancies¹</i>	N.A	N.A	N.A	N.A	...
Produk Domestik Regional Bruto/Gross Regional Domestic Product	1 661	1 758	1 863	1 967	1 963


Catatan/Note: N.A Data tidak dapat ditampilkan/ *Not Applicable*Sumber/Source: BPS, berbagai sensus, survei dan sumber lain/*BPS-Statistics Indonesia, various census, survey, and other sources*

PERBANDINGAN ANTAR KABUPATEN/KOTA

Regency/Municipal Comparison

JUMLAH PENDUDUK
Total Population

Tertinggi
Highest
KOTA AMBON



Terendah
Lowest
BURU SELATAN

JUMLAH PENDUDUK MISKIN
Number of Poor Population

Terendah
Lowest
BURU SELATAN
10,17 ribu
thousand

Tertinggi
Highest
MALUKU TENGAH
74,18 ribu
thousand



PENJELASAN TEKNIS

1. Laju pertumbuhan PDRB diperoleh dari perhitungan PDRB atas dasar harga konstan, dengan cara mengurangi nilai PDB pada tahun ke-n terhadap nilai PDRB pada tahun ke n-1 (tahun sebelumnya), kemudian dibagi dengan nilai pada tahun ke n-1 dan dikalikan dengan 100 persen. Laju pertumbuhan PDRB menunjukkan perkembangan PDRB dari waktu ke waktu.
2. Menurut UNDP, Indeks Pembangunan Manusia (IPM) mengukur capaian pembangunan manusia berbasis sejumlah komponen dasar kualitas hidup. Sebagai ukuran kualitas hidup, IPM dibangun melalui pendekatan tiga dimensi dasar. Dimensi tersebut mencakup umur panjang dan sehat; pengetahuan, dan kehidupan yang layak.

TECHNICAL NOTES

1. *RDP growth rate is obtained from the calculation of GRDP at constant prices, by reducing the value of GDP in the n-year to the value of GRDP in the n-1 year (previous year), then divided by the value in the nth year -1 and multiplied by 100 percent. GRDP growth rate shows the development of GRDP from time to time.*
2. *According to UNDP, the Human Development Index (HDI) measures human development achievements based on a number of basic components of quality of life. As a measure of quality of life, HDI is built through a basic three-dimensional approach. These dimensions include long and healthy life; knowledge, and a decent life.*

3. Untuk mengukur kemiskinan, BPS menggunakan konsep kemampuan memenuhi kebutuhan dasar (basic needs approach). Dengan pendekatan ini, kemiskinan dipandang sebagai ketidakmampuan dari sisi ekonomi untuk memenuhi kebutuhan dasar makanan dan bukan makanan yang diukur dari sisi pengeluaran. Jadi Penduduk Miskin adalah penduduk yang memiliki rata-rata pengeluaran perkapita perbulan dibawah garis kemiskinan.
3. *To measure poverty, BPS uses the concept of ability to meet basic needs (basic needs approach). With this approach, poverty is seen as an inability on the economic side to meet basic food and non-food needs as measured by expenditure. So the poor population is the population that has an average monthly per capita expenditure under the poverty line.*

<https://sbbkab.bps.go.id>

ULASAN

Pada tahun 2020 pertumbuhan PDRB Seram Bagian Barat menempati posisi ketujuh di Maluku.

Sementara Indeks Pembangunan Manusia (IPM) tahun 2020 sebesar 65,62 dan menempati peringkat keenam dari seluruh kabupaten/kota di Provinsi Maluku. Nilai IPM Kabupaten Seram Bagian Barat secara keseluruhan masih di bawah nilai IPM Provinsi Maluku.

Jumlah penduduk miskin di Kabupatenn Seram Bagian berjumlah 43,15 ribu orang pada tahun 2020. Jika dibandingkan dengan 11 Kabupaten/Kota di Provinsi Maluku, Kabupaten Seram Bagian Barat menempati urutan kedua untuk jumlah penduduk miskin terbanyak.

DESCRIPTION

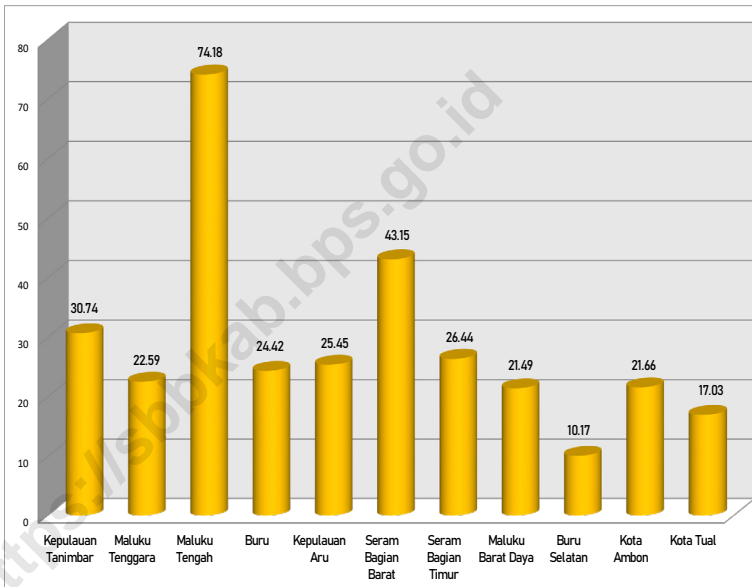
In 2020, Growth rate of GDRP Seram Bagian Barat placed seventh in Maluku Province.

Human Development Index (HDI) in 2020 was 65.62 and ranked seventh of the entire Subdistrict/city in Maluku Province. Value of HDI Seram Bagian Barat Regency is still below compared the value of HDI Maluku Province as a whole.

The number of poor people in Seram Bagian Barat Regency is 43,15 thousand people in 2020. Compared to 11 Regency/City in Maluku Province, Seram Bagian Barat Regency ranks second for the largest number of poor people.

Gambar 13.1
Figures

Jumlah Penduduk Miskin Menurut Kabupaten di Provinsi Maluku (ribu), 2020
Number of Poor Population by Regency in Maluku Province (thousand), 2020

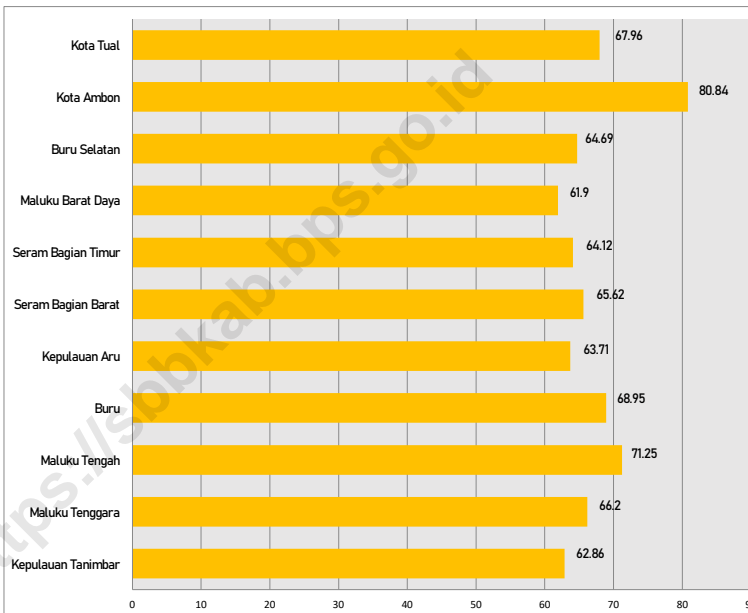


Catatan/Note: ...

Sumber/Source: BPS, Survei Sosial Ekonomi Nasional/ BPS-Statistic Indonesia, National Socioeconomic Survey

Gambar 13.2
Figures

**Indeks Pembangunan Manusia Menurut Kabupaten di
Provinsi Maluku, 2020**
*Human Development Index by Regency in Maluku
Province, 2020*



Catatan/Note: ...

Sumber/Source: BPS, Survei Sosial Ekonomi Nasional/ BPS-Statistic Indonesia, National Socioeconomic Survey

Tabel 13.1 **Jumlah Penduduk Menurut Kabupaten di Provinsi Maluku (ribu), 2016–2020**
Table 13.1 **Population by Regency in Maluku Province (thousand), 2016–2020**

Kabupaten/Kota Regency/Municipality	2016	2017	2018	2019	2020
(1)	(2)	(3)	(4)	(5)	(6)
Kepulauan Tanimbar	111,03	111,82	112,43	113,01	...
Maluku Tenggara	99,09	99,28	99,59	99,79	...
Maluku Tengah	370,53	371,48	372,53	373,39	...
Buru	131,78	135,69	139,66	143,69	...
Kepulauan Aru	92,58	93,78	95,00	96,11	...
Seram Bagian Barat	170,02	170,49	170,97	171,59	...
Seram Bagian Timur	110,02	111,57	113,18	114,68	...
Maluku Barat Daya	72,50	72,67	72,84	73,10	...
Buru Selatan	60,32	61,33	62,27	63,33	...
Kota Ambon	427,94	444,80	461,70	478,62	...
Kota Tual	69,69	71,73	73,60	75,59	...
Maluku	1 715,50	1 744,64	1 773,77	1 802,90	...

Catatan/Note: ... Data Tidak Tersedia/ Not Available
 Proyeksi Penduduk Maluku / The Projection of Maluku Population
 Sumber/Source: BPS Provinsi Maluku/ BPS-Statistics of Maluku Province

Tabel
Table 13.2**Laju Pertumbuhan Produk Domestik Regional Bruto
Atas Dasar Harga Konstan 2010 Menurut Kabupaten di
Provinsi Maluku (persen), 2016–2020**
**Rate of Growth of Gross Regional Domestic Products at
Constant 2010 Prices by Regency in Maluku Province
(percent), 2016–2020**

Kabupaten/Kota Regency/Municipality	2016	2017	2018	2019	2020
(1)	(2)	(3)	(4)	(5)	(6)
Kepulauan Tanimbar	5,89	5,90	6,00	5,98	-0,03
Maluku Tenggara	5,71	5,91	5,96	5,85	-0,22
Maluku Tengah	5,94	5,81	5,94	5,83	-0,40
Buru	5,72	6,01	6,22	6,06	-0,02
Kepulauan Aru	5,25	5,92	6,05	5,82	-0,04
Seram Bagian Barat	5,57	5,88	5,95	5,56	-0,17
Seram Bagian Timur	5,03	3,34	0,38	1,00	-0,06
Maluku Barat Daya	6,04	6,09	6,11	5,99	-0,13
Buru Selatan	6,18	6,13	6,02	5,88	-0,01
Kota Ambon	6,15	6,17	6,21	5,78	-1,95
Kota Tual	5,81	5,74	5,98	5,87	-0,18
Maluku	5,73	5,82	5,94	5,41	-0,92

Catatan/Note: Angka Sementara (ASEM) / Preliminary Figures

Sumber/Source: BPS Provinsi Maluku/ BPS-Statistic of Maluku Province

Tabel
Table 13.3

Jumlah Penduduk Miskin Menurut Kabupaten di Provinsi Maluku (ribu), 2016–2020
Number of Poor Population by Regency in Maluku Province (thousand), 2016–2020

Kabupaten/Kota Regency/Municipality	2016	2017	2018	2019	2020
(1)	(2)	(3)	(4)	(5)	(6)
Kepulauan Tanimbar	31,53	30,67	31,53	30,76	30,74
Maluku Tenggara	24,56	23,69	23,16	22,69	22,59
Maluku Tengah	80,28	78,72	74,85	74,80	74,18
Buru	23,53	23,44	23,62	23,89	24,42
Kepulauan Aru	26,48	25,37	25,68	25,62	25,45
Seram Bagian Barat	45,03	43,44	43,77	43,14	43,15
Seram Bagian Timur	26,89	26,23	26,64	26,44	26,44
Maluku Barat Daya	22,53	21,94	21,98	21,49	21,49
Buru Selatan	10,13	10,28	10,12	10,17	10,17
Kota Ambon	19,64	19,64	21,61	21,66	21,66
Kota Tual	17,12	17,09	17,13	17,03	17,03
Maluku	327,72	320,51	320,09	317,69	317,69

Catatan/Note: ...

Sumber/Source: BPS, Survei Sosial Ekonomi Nasional/ BPS-Statistic Indonesia, National Socioeconomic Survey

Tabel
Table 13.4**Indeks Pembangunan Manusia Menurut Kabupaten di
Provinsi Maluku, 2016–2020**
*Human Development Index by Regency in Maluku Province,
2016–2020*

Kabupaten/Kota Regency/Municipality	2016	2017	2018	2019	2020
(1)	(2)	(3)	(4)	(5)	(6)
Kepulauan Tanimbar	61,12	61,64	62,39	62,86	62,86
Maluku Tenggara	64,20	64,94	65,35	65,85	66,20
Maluku Tengah	69,54	70,09	70,60	71,25	71,25
Buru	66,63	67,61	68,25	68,91	68,95
Kepulauan Aru	61,32	62,13	63,12	63,64	63,71
Seram Bagian Barat	63,76	64,34	65,14	65,49	65,62
Seram Bagian Timur	61,15	62,06	62,98	63,74	64,12
Maluku Barat Daya	59,43	60,16	60,64	61,55	61,90
Buru Selatan	62,19	62,75	63,62	64,42	64,69
Kota Ambon	79,55	79,82	80,24	80,81	80,84
Kota Tual	65,64	66,25	67,21	67,74	67,96
Maluku	67,60	68,19	68,87	69,45	69,49

Catatan/Note: ...

Sumber/Source: BPS, Seri Publikasi Indeks Pembangunan Manusia/ BPS-Statistic Indonesia, Series of Publication of Human Development Index

DATA

Mencerdaskan Bangsa

— Enlighten The Nation —



Badan Pusat Statistik
Kabupaten Seram Bagian Barat

BPS-Statistics of Seram Bagian Barat Regency

Jl. Neniari-Piru
Homepage: <http://sbbkabbps.go.id>
E-mail: bps8106@bps.go.id

