

Kabupaten MALUKU TENGAH DALAM ANGKA

Maluku Tengah Regency in Figures

2021

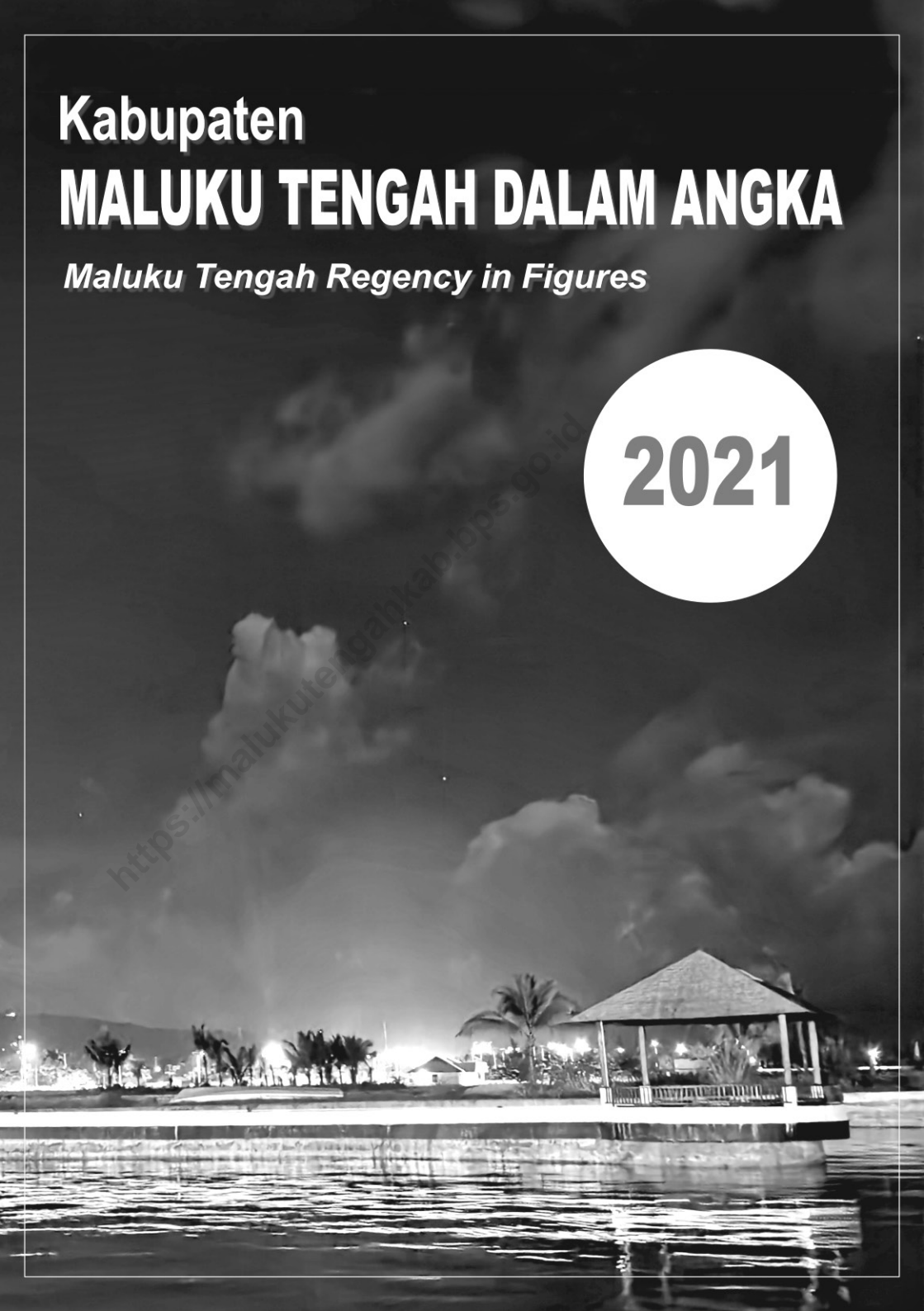


BADAN PUSAT STATISTIK
KABUPATEN MALUKU TENGAH
Statistics of Maluku Tengah Regency

Kabupaten MALUKU TENGAH DALAM ANGKA

Maluku Tengah Regency in Figures

2021



KABUPATEN MALUKU TENGAH DALAM ANGKA
Maluku Tengah Regency in Figures
2021

No. Publikasi/Publication Number: 81030.2001

Katalog/Catalog: 1102001.8103

ISSN / ISSN : 0215-6954

Ukuran Buku/Book Size: 14,8 cm x 21 cm

Jumlah Halaman/Number of Pages: xxx+ 262 halaman /pages

Naskah/Manuscript:

Badan Pusat Statistik Kabupaten Maluku Tengah

BPS-Statistics of Maluku Tengah Regency

Gambar Kover oleh/Cover Designed by:

Badan Pusat Statistik Kabupaten Maluku Tengah

BPS-Statistics of Maluku Tengah Regency

Ilustrasi Gambar/Image Illustration:

Icon by Freepik and Flaticon

Diterbitkan oleh/Published by:

© BPS Kabupaten Maluku Tengah/BPS-Statistics of Maluku Tengah Regency

Dicetak oleh/Printed by:

Toko Cahaya Purnama/Cahaya purnama Store

Dilarang mengumumkan, mendistribusikan, mengomunikasikan, dan/atau menggandakan sebagian

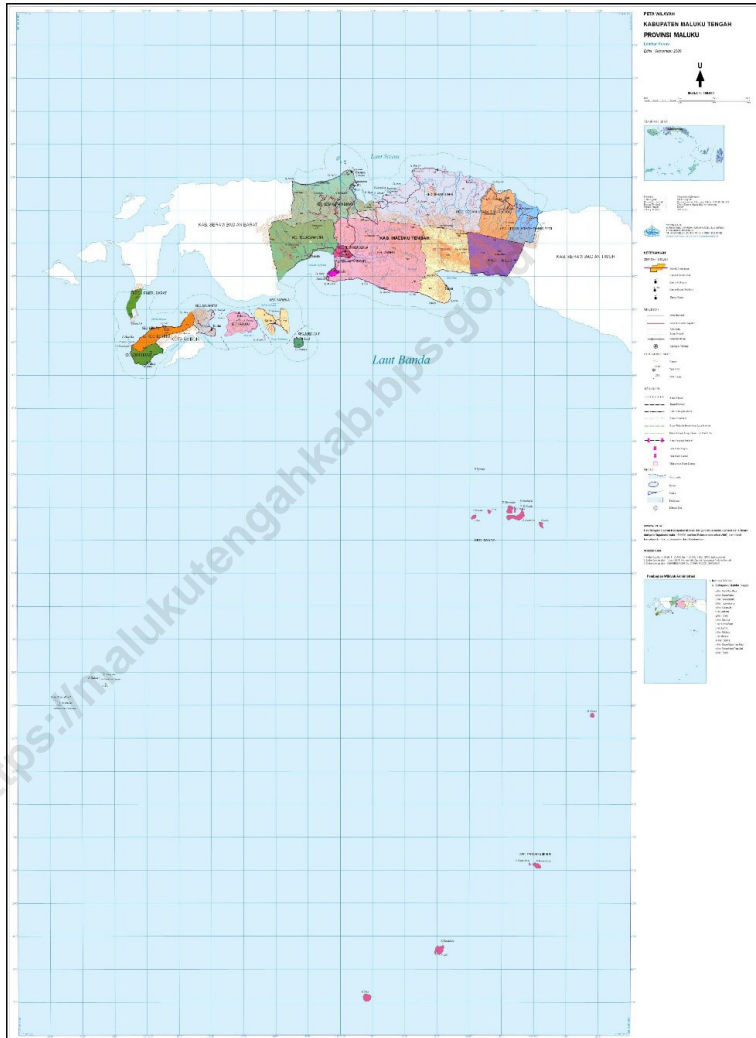
atau seluruh isi buku ini untuk tujuan komersial tanpa izin tertulis dari Badan Pusat Statistik

Prohibited to announce, distribute, communicate, and/or copy part or all of this book for commercial

purpose without permission from BPS-Statistics Indonesia

PETA WILAYAH KABUPATEN MALUKU TENGAH

MAP OF MALUKU TENGAH REGENCY



KEPALA BPS KABUPATEN MALUKU TENGAH
CHIEF STATISTICIAN OF MALUKU TENGAH REGENCY



IR. INGLIS YOSTIEN PATTIPEILOHY



KATA PENGANTAR

Kabupaten Maluku Tengah Dalam Angka 2021 merupakan publikasi tahunan yang diterbitkan oleh BPS Kabupaten Maluku Tengah yang menyajikan beragam jenis data yang bersumber dari BPS dan instansi lain. Publikasi ini memuat gambaran umum tentang keadaan Geografi dan Iklim, Pemerintahan, Kependudukan dan Ketenagakerjaan, Sosial, Pertanian, Industri, Perdagangan, Hotel dan Pariwisata, Transportasi dan Komunikasi, Keuangan Daerah dan Harga, Pengeluaran Penduduk dan Konsumsi Makanan, Pendapatan Regional, dan Perbandingan Antar Kabupaten/Kota/Kecamatan.

Publikasi ini dapat terwujud berkat kerja sama dan partisipasi dari berbagai pihak baik instansi pemerintah maupun swasta. Kepada semua pihak yang telah memberikan kontribusi, kami sampaikan penghargaan dan terima kasih.

Walaupun publikasi ini telah disiapkan sebaik-baiknya, disadari masih ada kekurangan dan kesalahan, namun diharapkan dapat membantu melengkapi penyusunan rencana pembangunan di Kabupaten Maluku Tengah. Untuk perbaikan publikasi ini, tanggapan dan saran yang bersifat konstruktif dari para pemakai sangat diharapkan.

Semoga publikasi ini bermanfaat.

Masohi , Februari 2021
Kepala BPS Kabupaten
Maluku Tengah

IR. INGLIS YOSTIEN PATTIPEILOHY



PREFACE

Central Maluku Regency in Figures 2021 is an annual publication published by BPS Central Maluku Regency which presents various types of data sourced from BPS and other agencies. This publication contains a general description of the state of Geography and Climate, Government, Population and Employment, Social, Agriculture, Industry, Trade, Hotel and Tourism, Transportation and Communication, Regional Finance and Prices, Population Expenditures and Food Consumption, Regional Revenues, and Comparisons Between Regency / City / District.

This publication can be realized thanks to the cooperation and participation of various parties, both government and private agencies. To all those who have contributed, we extend our appreciation and thanks.

Although this publication has been well prepared, it is acknowledged that there are still shortcomings and mistakes, but hopefully it can help to equip compilation of development planning in this regency. Comments and constructive suggestions for the improvement of this publication are always welcome.

Hopefully this publication usefull.

*Masohi , February 2021
Chief Statistician of
Maluku Tengah Regency*

IR. INGLIS YOSTIEN PATTIPEILOHY

DAFTAR ISI / CONTENTS

	Halaman Page
DAFTAR TABEL/LIST OF TABLES	
Kata Pengantar/ <i>Preface</i>	vii
Daftar Isi/ <i>Contents</i>	ix
Daftar Tabel/ <i>List of Tables</i>	xi
Daftar Gambar/ <i>List of Figures</i>	xxiii
Daftar Singkatan/ <i>List of Abbreviations</i>	xxvii
Statistik Kunci/ <i>Key Statistics</i>	xxix
1. Geografi dan Iklim/ <i>Geography and Climate</i>	1
2. Pemerintahan/ <i>Government</i>	16
3. Penduduk dan Ketenagakerjaan/ <i>Population and Employment</i>	35
4. Sosial dan Kesejahteraan Rakyat/ <i>Social and Welfare</i>	52
5. Pertanian, Kehutanan, Peternakan, dan Perikanan/ <i>Agriculture, Forestry, Livestock, and Fishery</i>	116
6. Industri, Pertambangan, dan Energi/ <i>Industry, Mining, and Energy</i>	183
7. Pariwisata/ <i>Tourism</i>	192
8. Transportasi dan Komunikasi/ <i>Transportation and Communication</i>	201
9. Perbankan, Koperasi, dan Harga-harga/ <i>Banking, Cooperative, dan Prices</i>	214
10. Pengeluaran Penduduk/ <i>Population Expenditure</i>	221
11. Perdagangan/ <i>Trade</i>	230
12. Sistem Neraca Regional/ <i>System of Regional Accounts</i>	237
13. Perbandingan Antar Kabupaten/Kota/ <i>Regency/Municipal Comparison</i>	252

DAFTAR TABEL/LIST OF TABLES

Halaman
Page

DAFTAR TABEL/LIST OF TABLES

1.	GEOGRAFI DAN IKLIM/GEOGRAPHY AND CLIMATE	1
1.1	KEADAAN GEOGRAFI	6
	GEOGRAPHY CONDITION	6
1.1.1	Luas Daerah dan Jumlah Pulau Menurut Kecamatan di Kabupaten Maluku Tengah, 2020	6
	<i>Total Area and Number of Islands by Subdistrict in Maluku Tengah Regency, 2020</i>	<i>6</i>
1.1.2	Tinggi Wilayah dan Jarak ke Ibukota Kabupaten/Kota Menurut Kecamatan di Kabupaten Maluku Tengah, 2020.....	8
	<i>Altitude and Distance to the Capital of Regency/Municipality by Subdistrict in Maluku Tengah Regency, 2020.....</i>	<i>8</i>
1.2	KEADAAN IKLIM	9
	CLIMATE CONDITION	9
1.2.1	Pengamatan Unsur Iklim Menurut Bulan di Stasiun Meteorologi Amahai, 2020.....	9
	<i>Observation of Climate Elements By Months at Meteorologi Amahai Station, 2020</i>	<i>9</i>
1.2.2	Pengamatan Unsur Iklim Menurut Bulan di Stasiun Meteorologi Banda Naira, 2020.....	12
	<i>Observation of Climate Elements By Months at Meteorologi Banda Naira Station, 2020.....</i>	<i>12</i>
2.	PEMERINTAHAN/GOVERNMENT	16
2.1	WILAYAH ADMINISTRATIF	23
	ADMINISTRATIVE AREA	23
2.1.1	Jumlah Desa ¹ /Kelurahan Menurut Kecamatan di Kabupaten Maluku Tengah, 2015–2019	23
	<i>Number of Villages¹/Kelurahan by Subdistrict in Maluku Tengah Regency, 2015–2019.....</i>	<i>23</i>
2.2	DEWAN PERWAKILAN RAKYAT DAERAH	24
	REGIONAL HOUSE OF REPRESENTATIVE	24

2.2.1	Jumlah Anggota Dewan Perwakilan Rakyat Daerah Menurut Partai Politik dan Jenis Kelamin di Kabupaten Maluku Tengah, 2020.....	24
	<i>Number of Regional House of Representatives's Members by Political Parties and Sex in Maluku Tengah Regency 2020.....</i>	24
2.3	SUMBER DAYA MANUSIA.....	25
	HUMAN RESOURCES	25
2.3.1	Jumlah Pegawai Negeri Sipil Menurut Jabatan dan Jenis Kelamin di Kabupaten Maluku Tengah, Desember 2019 dan Desember 2020	25
	<i>Number of Civil Servants by Occupation and Sex in Maluku Tengah Regency, December 2019 dan December 2020</i>	25
2.3.2	Jumlah Pegawai Negeri Sipil Menurut Tingkat Pendidikan dan Jenis Kelamin di Kabupaten Maluku Tengah, Desember 2019 dan Desember 2020	27
	<i>Number of Civil Servants by Educational Level and Sex in Maluku Tengah Regency, December 2019 and December 2020</i>	27
2.3.3	Jumlah Pegawai Negeri Sipil Menurut Tingkat Kepangkatan dan Jenis Kelamin di Kabupaten Maluku Tengah, Desember 2019 dan Desember 2020	29
	<i>Number of Civil Servants by Hierarchy and Sex in Maluku Tengah Regency, December 2019 and December 2020</i>	29
2.4	KEUANGAN PEMERINTAH	31
	GOVERNMENT FINANCE	31
2.4.1	Realisasi Pendapatan Pemerintah Kabupaten Maluku Tengah Menurut Jenis Pendapatan (rupiah), 2017–2020	31
	<i>Actual Maluku Tengah Regency Government Revenues by Kind of Revenues (thousand rupiahs), 2017–2020.....</i>	31
2.4.2	Realisasi Belanja Pemerintah Kabupaten Maluku Tengah Menurut Jenis Belanja (rupiah), 2016–2019	33
	<i>Actual Maluku Tengah Regency Government Expenditures by Kind of Expenditures (thousand rupiahs), 2016–2019.....</i>	33
3.	PENDUDUK DAN KETENAGAKERJAAN/POPULATION AND EMPLOYMENT	35
3.1	PENDUDUK.....	45
	POPULATION	45

3.1.1	Penduduk, Laju Pertumbuhan Penduduk per Tahun, Distribusi Persentase Penduduk, Kepadatan Penduduk, Rasio Jenis Kelamin Penduduk Menurut Kecamatan di Kabupaten Maluku Tengah, 2020 <i>Population, Annual Population Growth Rate, Percentage Distribution of Population, Population Density, and Population Sex Ratio by Subdistrict in Maluku Tengah Regency, 2020</i>	45 45
3.2	KETENAGAKERJAAN 48 EMPLOYMENT 48	
3.2.1	Jumlah Penduduk Berumur 15 Tahun Keatas Menurut Jenis Kegiatan Selama Seminggu yang Lalu dan Jenis Kelamin di Kabupaten Maluku Tengah, 2020 <i>Population Aged 15 Years and Over by Type of Activity During The Previous Week and Sex in Maluku Tengah Regency, 2020</i>	48 48
3.2.2	Penduduk Berumur 15 Tahun ke Atas Menurut Pendidikan Tertinggi yang Ditamatkan dan Jenis Kegiatan Selama Seminggu yang Lalu di Kabupaten Maluku Tengah, 2020..... <i>Population 15 Years of Age and Over by Educational Attainment and Type of Activity During the Previous Week in Maluku Tengah Regency, 2020</i>	49 49
3.2.3	Penduduk Berumur 15 Tahun Ke Atas yang Bekerja Selama Seminggu yang Lalu Menurut Status Pekerjaan Utama dan Jenis Kelamin di Kabupaten Maluku Tengah, 2020 <i>Population 15 Years of Age and Over who Worked During The Previous Week by Main Employment Status and Sex in Maluku Tengah Regency, 2020</i>	51 51
4.	SOSIAL DAN KESEJAHTERAAN RAKYAT/SOCIAL AND WELFARE	52
4.1	PENDIDIKAN 65 EDUCATION 65	
4.1.1	Jumlah Sekolah, Guru, dan Murid Taman Kanak-Kanak (TK) di Bawah Kementerian Pendidikan dan Kebudayaan Menurut Kecamatan di Kabupaten Maluku Tengah 2019/2020 dan 2020/2021 <i>Number of Schools, Teachers, and Pupils in Kindergarten Under The Ministry of Education and Culture by Subdistrict in Maluku Tengah Regency, 2019/2020 dan 2020/2021</i>	65 65
4.1.2	Jumlah Sekolah, Guru, dan Murid Raudatul Athfal (RA) di Bawah	

	Kementerian Agama Menurut Kecamatan di Kabupaten Maluku Tengah, 2019/2020 dan 2020/2021	68
	<i>Number of Schools, Teachers, and Pupils in Raudatul Athfal (RA) Under The Ministry of Religious Affairs by Subdistrict in Maluku Tengah Regency, 2019/2020 dan 2020/2021</i>	68
4.1.3	Jumlah Sekolah, Guru, dan Murid Sekolah Dasar (SD) di Bawah Kementerian Pendidikan dan Kebudayaan Menurut Kecamatan di Kabupaten Maluku Tengah, 2019/2020 dan 2020/2021	69
	<i>Number of Schools, Teachers, and Pupils in Primary Schools Under The Ministry of Education and Culture by Subdistrict in Maluku Tengah Regency, 2019/2020 dan 2020/2021</i>	69
4.1.4	Jumlah Sekolah, Guru, dan Murid Madrasah Ibtidaiyah (MI) di Bawah Kementerian Agama Menurut Kecamatan Menurut Kecamatan di Kabupaten Maluku Tengah, 2019/2020 dan 2020/2021	72
	<i>Number of Schools, Teachers, and Pupils in Madrasah Ibtidaiyah (MI) Under The Ministry of Religious Affairs by Subdistrict in Maluku Tengah Regency, 2019/2020 dan 2020/2021</i>	72
4.1.5	Jumlah Sekolah, Guru, dan Murid Sekolah Menengah Pertama (SMP) di Bawah Kementerian Pendidikan dan Kebudayaan Menurut Kecamatan di Kabupaten Maluku Tengah, 2019/2020 dan 2020/2021	75
	<i>Number of Schools, Teachers, and Pupils in Lower Secondary Schools Under The Ministry of Education and Culture by Subdistrict in Maluku Tengah Regency, 2019/2020 dan 2020/2021</i>	75
4.1.6	Jumlah Sekolah, Guru, dan Murid Madrasah Tsanawiyah (MTs) di Bawah Kementerian Agama Menurut Kecamatan di Kabupaten Maluku Tengah, 2019/2020 dan 2020/2021	78
	<i>Number of Schools, Teachers, and Pupils in Madrasah Tsanawiyah (MTs) Under The Ministry of Religious Affairs by Subdistrict in Maluku Tengah Regency, 2019/2020 dan 2020/2021</i>	78
4.1.7	Jumlah Sekolah, Guru, dan Murid Sekolah Menengah Atas (SMA) di Bawah Kementerian Pendidikan dan Kebudayaan Menurut Kecamatan di Kabupaten Maluku Tengah 2019/2020 dan 2020/2021	81
	<i>Number of Schools, Teachers, and Pupils in Upper Secondary Schools Under The Ministry of Education and Culture by Subdistrict in Maluku Tengah Regency, 2019/2020 dan 2020/2021</i>	81

4.1.8	Jumlah Sekolah, Guru, dan Murid Sekolah Menengah Kejuruan (SMK) di Bawah Kementerian Pendidikan dan Kebudayaan Menurut Kecamatan di Kabupaten Maluku Tengah, 2019/2020 dan 2020/2021.....	84
	<i>Number of Schools, Teachers, and Pupils in Vocational High Schools Under The Ministry of Education and Culture by Subdistrict in Maluku Tengah Regency, 2019/2020 dan 2020/2021</i>	84
4.1.9	Jumlah Sekolah, Guru, dan Murid Madrasah Aliyah (MA) di Bawah Kementerian Agama Menurut Kecamatan di Kabupaten Maluku Tengah, 2019/2020 dan 2020/2021	87
	<i>Number of Schools, Teachers, and Pupils in Madrasah Aliyah (MA) Under the Ministry of Religious Affairs by Subdistrict in Maluku Tengah Regency, 2019/2020 dan 2020/2021</i>	87
4.1.10	Jumlah Desa ¹ /Kelurahan yang Memiliki Fasilitas Sekolah Menurut Kecamatan dan Tingkat Pendidikan di Kabupaten Maluku Tengah, 2018, 2019, dan 2020.....	90
	<i>Number of Villages¹/ Urban Village Having Educational Facilities by Subdistrict and Educational Level in Maluku Tengah Regency, 2018, 2019, and 2020</i>	90
4.1.11	Angka Partisipasi Murni (APM) dan Angka Partisipasi Kasar (APK) Menurut Jenjang Pendidikan di Kabupaten Maluku Tengah, 2019 dan 2020	95
	<i>Net Participation Rates and Gross Participation Rates by Educational Level in Maluku Tengah Regency, 2019 and 2020.....</i>	95
4.1.12	Persentase Penduduk Berumur 15 Tahun ke Atas yang Melek Huruf Menurut Kelompok Umur di Kabupaten Maluku Tengah 2019 dan 2020	96
	<i>Percentage of Literate People Aged 15 Years and Over by Age Group Maluku Tengah Regency, 2019 and 2020.....</i>	96
4.2	KESEHATAN	97
	HEALTH.....	97
4.2.1	Jumlah Desa ¹ /Kelurahan Yang Memiliki Sarana Kesehatan Menurut Kecamatan di Kabupaten Maluku Tengah, 2018, 2019, dan 2020	97
	<i>Number of Villages¹/Kelurahan Having Health Facilities by Subdistrict in Maluku Tengah Regency, 2018, 2019, and 2020.....</i>	97

4.2.2	Jumlah Tenaga Kesehatan Menurut Kecamatan di Kabupaten Maluku Tengah, 2020	103
	<i>Number of Health Human Resources by Subdistrict in Maluku Tengah Regency, 2020</i>	103
4.2.3	Jumlah Rumah Sakit Umum, Rumah Sakit Khusus, Puskesmas, Klinik Pratama, dan Posyandu Menurut Kecamatan di Kabupaten Maluku Tengah, 2019 dan 2020.....	105
	<i>Number of General Hospital, Specialized Hospital, Public Health Center, Primary Clinic, and Integrated Health Post by Subdistrict in Maluku Tengah Regency, 2019 and 2020.....</i>	105
4.3	AGAMA DAN SOSIAL LAINNYA	108
	RELIGION AND OTHER SOCIAL AFFAIRS	108
4.3.1	Jumlah Penduduk Menurut Kecamatan dan Agama yang Dianut di Kabupaten Maluku Tengah, 2020	108
	<i>Population by Subdistrict and Religion in Maluku Tengah Regency, 2020</i>	108
4.3.2	Jumlah Tempat Peribadatan Menurut Kecamatan di Kabupaten Maluku Tengah, 2020	109
	<i>Number of Places of Worship by Subdistrict in Maluku Tengah Regency, 2020</i>	109
4.3.3	Jumlah Desa ¹ /Kelurahan yang Mengalami Bencana Alam ² Menurut Kecamatan di Kabupaten Maluku Tengah 2014, 2018, dan 2020	110
	<i>Number of Villages¹/Kelurahan that Had Natural Disaster² by Subdistrict in Maluku Tengah Regency, 2014, 2018 and 2020.....</i>	110
4.4	KEMISKINAN	113
	POVERTY.....	113
4.4.1	Garis Kemiskinan, Jumlah, dan Persentase Penduduk Miskin di Kabupaten Maluku Tengah 2013–2020.....	113
	<i>Poverty Line, Number, and Percentage of Poor People in Maluku Tengah Regency, 2013–2020.....</i>	113
4.4.2	Indeks Kedalaman Kemiskinan dan Indeks Keparahan Kemiskinan di Kabupaten Maluku Tengah, 2013–2020.....	114
	<i>Poverty Gap Index and Poverty Severity Index in Maluku Tengah Regency, 2013–2020.....</i>	114

5.	PERTANIAN, KEHUTANAN, PETERNAKAN, DAN PERIKANAN/ AGRICULTURE, FORESTRY, LIVESTOCK, AND FISHERY	116
5.1	HORTIKULTURA	129
	HORTICULTURE.....	129
5.1.1	Luas Panen Tanaman Sayuran Menurut Kecamatan dan Jenis Tanaman di Kabupaten Maluku Tengah (ha), 2019 dan 2020	129
	<i>Harvested Area of Vegetables by Subdistrict and Kind of Plant in Maluku Tengah Regency (ha), 2019 and 2020.....</i>	129
5.1.2	Produksi Tanaman Sayuran Menurut Kecamatan dan Jenis Tanaman di Kabupaten Maluku Tengah (kw), 2019 dan 2020.....	138
	<i>Production of Vegetables by Subdistrict and Kind of Plant in Maluku Tengah Regency (qui), 2019 dan 2020</i>	138
5.1.3	Luas Panen Tanaman Sayuran dan Buah-buahan Semusim Menurut Jenis Tanaman di Kabupaten Maluku Tengah, 2019 dan 2020	147
	<i>Harvested Area of Seasonal Vegetables and Fruits by Kind of Plant in Maluku Tengah Regency, 2019 and 2020.....</i>	147
5.1.4	Produksi Tanaman Sayuran dan Buah-buahan Semusim Menurut Jenis Tanaman di Kabupaten Maluku Tengah, 2019 dan 2020	149
	<i>Production of Seasonal Vegetables and Fruits by Kind of Plant in Maluku Tengah Regency, 2019 and 2020.....</i>	149
5.1.5	Luas Panen Tanaman Biofarmaka Menurut Kecamatan dan Jenis Tanaman di Kabupaten Maluku Tengah (m ²),	151
	2019 dan 2020	151
	<i>Harvested Area of Medicinal Plants by Subdistrict and Kind of Plant in Maluku Tengah Regency (m²), 2019 and 2020</i>	151
5.1.6	Produksi Tanaman Biofarmaka Menurut Kecamatan dan Jenis Tanaman di Kabupaten Maluku Tengah (kg), 2019 and 2020	153
	<i>Production of Medicinal Plants by Subdistrict and Kind of Plant in Maluku Tengah Regency (kg), 2019 and 2020</i>	153
5.1.7	Luas Panen Tanaman Biofarmaka Menurut Jenis Tanaman di Kabupaten Maluku Tengah, 2019 dan 2020.....	155
	<i>Harvested Area of Medicinal Plants by Kind of Plant in Maluku Tengah Regency, 2019 and 2020.....</i>	155
5.1.8	Produksi Tanaman Biofarmaka Menurut Jenis Tanaman di Kabupaten Maluku Tengah (kg), 2019 dan 2020.....	156

	Halaman Page
	<i>Production of Medicinal Plants by Kind of Plant in Maluku Tengah Regency (kg), 2019 and 2020</i> 156
5.1.9	Luas Panen Tanaman Hias Menurut Kecamatan dan Jenis Tanaman di Kabupaten Maluku Tengah (m ²), 2019 and 2020 157 <i>Harvested Area of Ornamental Plants by Subdistrict and Kind of Plant in Maluku Tengah Regency (m²), 2019 and 2020</i> 157
5.1.10	Produksi Tanaman Hias Menurut Kecamatan dan Jenis Tanaman di Kabupaten Maluku Tengah (tangkai), 2019 dan 2020 159
	<i>Production of Ornamental Plants by Subdistrict and Kind of Plant in Maluku Tengah Regency (stalks), 2019 and 2020</i> 159
5.1.11	Luas Panen Tanaman Hias Menurut Jenis Tanaman di Kabupaten Maluku Tengah (m ²), 2017–2020 161 <i>Harvested Area of Ornamental Plants by Kind of Plant in Maluku Tengah Regency (m²), 2017–2020</i> 161
5.1.12	Produksi Tanaman Hias Menurut Jenis Tanaman di Kabupaten Maluku Tengah (tangkai), 2017–2020 163 <i>Production of Ornamental Plants by Kind of Plant in Maluku Tengah Regency (stalks), 2017–2020</i> 163
5.1.13	Produksi Buah-buahan Menurut Kecamatan dan Jenis Tanaman di Kabupaten Maluku Tengah (kw), 2019 dan 2020 165 <i>Production of Fruits by Subdistrict and Kind of Plant in Maluku Tengah Regency (qui), 2019 and 2020</i> 165
5.1.14	Produksi Buah–Buahan dan Sayuran Tahunan Menurut Jenis Tanaman di Kabupaten Maluku Tengah, 2019 dan 2020 173 <i>Production of Annual Fruits and Vegetables by Kind of Plant in Maluku Tengah Regency, 2019 and 2020</i> 173
5.2	PERKEBUNAN 175 ESTATE CROPS 175
5.2.1	Luas Areal Tanaman Perkebunan Menurut Kecamatan dan Jenis Tanaman di Kabupaten Maluku Tengah (ha), 2019 dan 2020 175 <i>Planted Area of Estate Crops by Subdistrict and Type of Crops in Maluku Tengah Regency (ha), 2019 dan 2020</i> 175
5.2.2	Produksi Perkebunan Menurut Kecamatan dan Jenis Tanaman di Kabupaten Maluku Tengah (ton), 2019 dan 2020 179

	<i>Production of Estate by Subdistrict and Type of Crops in Maluku Tengah Regency (ton), 2019 and 2020.....</i>	179
6.	INDUSTRI, PERTAMBANGAN, DAN ENERGI/INDUSTRY, MINING, AND ENERGY	183
6.1	Daya Terpasang, Produksi, dan Distribusi Listrik PT. PLN (Persero) pada Cabang/Ranting PLN Menurut Kecamatan di Kabupaten Maluku Tengah , 2019	189
	<i>Installed Electricity Power, Production, and Distribution of PT. PLN (Persero) at PLN Branch by Subdistrict in Maluku Tengah Regency, 2019.....</i>	189
6.2	Jumlah Pelanggan Listrik Menurut Kecamatan di Kabupaten Maluku Tengah, 2015–2019	190
	<i>Number of Electricity Customers by Subdistrict in Maluku Tengah Regency, 2015–2019.....</i>	190
6.3	Jumlah Pelanggan dan Air yang Disalurkan Menurut Kecamatan di Kabupaten Maluku Tengah, 2020	191
	<i>Number of Customers and Distributed Water by Subdistrict in Maluku Tengah Regency, 2020</i>	191
7.	PARIWISATA/TOURISM	192
7.1	Jumlah Rumah Makan/Restoran Menurut Kecamatan di Kabupaten Maluku Tengah, 2017–2020	199
	<i>Number of Restaurants by Subdistrict in Maluku Tengah Regency, 2017–2020</i>	199
8.	TRANSPORTASI DAN KOMUNIKASI/TRANSPORTATION AND COMMUNICATION	201
8.1	TRANSPORTASI.....	210
	TRANSPORTATION	210
8.1.1	Panjang Jalan Menurut Tingkat Kewenangan Pemerintahan di Kabupaten Maluku Tengah (km), 2018–2020.....	210
	<i>Length of Roads by Level of Government Authority in Maluku Tengah Regency (km), 2018–2020.....</i>	210
8.1.2	Panjang Jalan Menurut Jenis Permukaan Jalan di Kabupaten Maluku Tengah (km), 2018–2020.....	211
	<i>Length of Roads by Type of Road Surface in Maluku Tengah Regency (km), 2018–2020.....</i>	211

8.1.3	Panjang Jalan Menurut Kondisi Jalan di Kabupaten Maluku Tengah, 2018–2020.....	212
	<i>Length of Roads by Condition of Roads in Maluku Tengah Regency (km), 2018–2020.....</i>	212
8.2	KOMUNIKASI.....	213
	COMMUNICATION.....	213
8.2.1	Jumlah Kantor Pos Pembantu Menurut Kecamatan di Kabupaten Maluku Tengah, 2017–2020	213
	<i>Number of Post Offices Subsidiaries by Subdistrict in Maluku Tengah Regency, 2017–2020.....</i>	213
9.	PERBANKAN, KOPERASI, DAN HARGA-HARGA/BANKING, COOPERATIVE, AND PRICES	214
9.1	Jumlah Koperasi Aktif Menurut Kecamatan di Kabupaten Maluku Tengah, 2017–2020.....	219
	<i>Number of Active Cooperative by Subdistrict in Maluku Tengah Regency, 2017–2020.....</i>	219
9.2	Jumlah Koperasi Menurut Jenis Koperasi dan Kecamatan di Kabupaten Maluku Tengah , 2020	220
	<i>Number of Cooperative by Kind of Cooperative and Subdistrict in Maluku Tengah Regency, 2020</i>	220
10.	PENGELUARAN PENDUDUK/POPULATION EXPENDITURE .	221
10.1	Rata-rata Pengeluaran per Kapita Sebulan Menurut Kelompok Komoditas (rupiah) di Kabupaten Maluku Tengah, 2019 dan 2020226	
	<i>Monthly Average Expenditure per Capita by Commodity Group (rupiahs) in Maluku Tengah Regency, 2019 and 2020</i>	226
10.2	Persentase Pengeluaran per Kapita Sebulan Menurut Kelompok Komoditas di Kabupaten Maluku Tengah, 2019 dan 2020	227
	<i>Percentage of Monthly Expenditure per Capita by Commodity Group in Maluku Tengah Regency, 2019 and 2020.....</i>	227
10.3	Persentase Penduduk Menurut Golongan Pengeluaran Per Kapita Sebulan di Kabupaten Maluku Tengah, 2019 dan 2020	228
	<i>Percentage of Population by Per Capita Spending Group a Month in Maluku Tengah Regency, 2019 and 2020.....</i>	228
11.	PERDAGANGAN/TRADE	230
11.1	Jumlah Sarana Perdagangan Menurut Jenisnya di Kabupaten	

	Maluku Tengah, 2017–2020	235
	<i>Number of Trading Facilities by Type of Facility in Maluku Tengah Regency, 2017–2020.....</i>	235
12,	SISTEM NERACA REGIONAL/SYSTEM OF REGIONAL ACCOUNTS	237
12.1	Produk Domestik Regional Bruto Atas Dasar Harga Berlaku Menurut Lapangan Usaha di Kabupaten Maluku Tengah(miliar rupiah), 2016–2020	242
	<i>Gross Regional Domestic Product at Current Market Prices by Industry in Maluku Tengah Regency (billion rupiahs), 2016–2020</i>	242
12.2	Produk Domestik Regional Bruto Atas Dasar Harga Konstan 2010 Menurut Lapangan Usaha di Kabupaten Maluku Tengah(miliar rupiah), 2016–2020	244
	<i>Gross Regional Domestic Product at 2010 Constant Market Prices by Industry in Maluku Tengah Regency(billion rupiahs), 2016–2020.....</i>	244
12.3	Distribusi Persentase Produk Domestik Regional Bruto Atas Dasar Harga Berlaku Menurut Lapangan Usaha di Kabupaten Maluku Tengah, 2016–2020	246
	<i>Percentage Distribution of Gross Regional Domestic Product at Current Market Prices by Industry in Maluku Tengah Regency, 2016–2020</i>	246
12.4	Laju Pertumbuhan Produk Domestik Regional Bruto Atas Dasar Harga Konstan 2010 Menurut Lapangan Usaha di Kabupaten Maluku Tengah, (persen), 2016–2020.....	248
	<i>Growth Rate of Gross Regional Domestic Product at 2010 Constant Market Prices by Industry in Maluku Tengah Regency (percent), 2016–2020</i>	248
12.5	Produk Domestik Regional Bruto Atas Dasar Harga Berlaku Menurut Jenis Pengeluaran di Kabupaten Maluku Tengah, (miliar rupiah), 2016–2020	250
	<i>Gross Regional Domestic Product at Current Market Prices by Type of Expenditure in Maluku Tengah Regency (billion rupiahs), 2016–2020...</i>	250
12.6	Produk Domestik Regional Bruto Atas Dasar Harga Konstan 2010 Menurut Jenis Pengeluaran di Kabupaten Maluku Tengah, (miliar rupiah), 2016–2020	251
	<i>Gross Regional Domestic Product at 2010 Constant Market Prices by Type of Expenditure in Maluku Tengah Regency(billion rupiahs),</i>	

	Halaman Page
2016–2020	251
13. PERBANDINGAN ANTAR KABUPATEN/KOTA/ REGENCY/ MUNICIPAL COMPARISON	252
13.1 Jumlah Penduduk Menurut Kabupaten/Kota di Provinsi Maluku (ribu), SP 2010, SP 2020	258
<i>Population by Regency/Municipality in Maluku Province (thousand), SP2010, SP2020.....</i>	258
13.2 Laju Pertumbuhan Produk Domestik Regional Bruto Atas Dasar Harga Konstan 2010 Menurut Kabupaten/Kota di Provinsi Maluku (persen), 2016–2020	259
<i>Rate of Growth of Gross Regional Domestic Products at Constant 2010 Prices by Regency/Municipality in Maluku Province (percent), 2016–2020</i>	259
13.3 Jumlah Penduduk Miskin Menurut Kabupaten/Kota di Provinsi Maluku (ribu), 2016–2020.....	260
<i>Number of Poor Population by Regency/Municipality in Maluku Province (thousand), 2016–2020</i>	260
13.4 Indeks Pembangunan Manusia Menurut Kabupaten/Kota di Provinsi Maluku, 2016–2020.....	261
<i>Human Development Index by Regency/Municipality in Maluku Province, 2016–2020</i>	261

DAFTAR GAMBAR/LIST OF FIGURES

Halaman
Page

DAFTAR TABEL/LIST OF TABLES

1.1	Luas Daerah menurut Kecamatan (%), 2019.....	4
	<i>Area of Subdistrict (%), 2019</i>	4
2.1	Jumlah Pegawai Negeri Sipil Menurut Tingkat Pendidikan dan Jenis Kelamin Desember 2019	20
	<i>Number of Civil Servants by Educational Level and Sex December 2019</i>	20
3.1	Persentase Penduduk menurut Kecamatan (%), 2019	41
	<i>Percentage of Total Population by Subdistrict (%), 2019</i>	41
4.1	Jumlah Sekolah menurut Kecamatan (%), 2019	60
	<i>Number of Schools by Subdistrict (%), 2019</i>	60
5.1	Produksi Buah-buahan Menurut Kecamatan dan Jenis Tanaman di Kabupaten Maluku Tengah (kw), 2018 and 2019	118
	<i>Production of Fruits by Subdistrict and Kind of Plant in Maluku Tengah Regency (qui), 2018 and 2019</i>	118
6.1	Jumlah Pelanggan Air Menurut Kecamatan di Kabupaten Maluku Tengah, 2019	177
	<i>Number of Water Customers by Subdistrict in Maluku Tengah Regency, 2019.....</i>	177
7.1	Jumlah Rumah Makan/Restoran Menurut Kecamatan, 2016–2019 ..	186
	<i>Number of Restaurants by Subdistrict, 2016–2019</i>	186
8.1	Persentase Panjang Jalan Menurut Kondisi Jalan di Kabupaten Maluku Tengah, 2017–2019	196
	<i>Percentage of Road Length According to Road Conditions in Central Maluku Regency, 2017-2019.....</i>	196
9.1	Jumlah Koperasi Menurut Jenis Koperasi dan Kecamatan di Kabupaten Maluku Tengah , 2019	204
	<i>Number of Cooperative by Kind of Cooperative and Subdistrict in Maluku Tengah Regency, 2019.....</i>	204
10.1	Persentase Pengeluaran per Kapita Sebulan Menurut Kelompok	

	Komoditas di Kabupaten Maluku Tengah, 2018 dan 2019.....	210
	Percentage of Monthly Expenditure per Capita by Commodity Group in Maluku Tengah Regency, 2018 and 2019	210
11.1	Jumlah Sarana Perdagangan Menurut Jenisnya di Kabupaten Maluku Tengah, 2016–2019.....	218
	Number of Trading Facilities by Type of Facility in Maluku Tengah Regency, 2016–2019	218
12.1	Laju Pertumbuhan Produk Domestik Regional Bruto Atas Dasar Harga Konstan 2010 Menurut Lapangan Usaha (persen), 2016–2019.....	224
	Growth Rate of Gross Regional Domestic Product at 2010 Constant Market Prices by Industry (percent), 2016–2019.....	224
13.1	Indeks Pembangunan Manusia Menurut Kabupaten/Kota di Provinsi Maluku, 2015–2019.....	239
	Human Development Index by Regency/Municipality in Maluku Province, 2015–2019	239

PENJELASAN UMUM/EXPLANATORY NOTES

Tanda-tanda, satuan-satuan, dan lain-lainnya yang digunakan dalam publikasi ini adalah sebagai berikut:

Symbols, measurement units, and acronyms which are used in this publication, are as follows:

1. TANDA-TANDA/SYMBOLS

Data tidak tersedia/Data not available	: ...
Tidak ada atau nol /Null or zero	: -
Data dapat diabaikan/Data negligible	: 0
Tanda decimal/Decimal point	: ,
Data tidak dapat ditampilkan/Not applicable	: NA
Angka estimasi/Estimated figures	: e
Angka diperbaiki/Revised figures	: r
Angka sementara/Preliminary figures	: x
Angka sangat sementara/Very preliminary figures	: xx
Angka sangat sangat sementara/Very very preliminary figures	: xxx

2. SATUAN/UNITS

barel/barrel	: 158,99 liter/litres = 1/6,2898 m ³
hektar (ha)/hectare (ha)	: 10 000 m ²
kilometer (km)/kilometres (km)	: 1 000 meter/meters (m)
knot/knot	: 1,8523 km/jam (km/hour)
kuintal/quintal	: 100 kg
KWh	: 1 000 Watt hour
MWh	: 1 000 KWh
liter (untuk beras)/litre (for rice)	: 0,80 kg
MMSCF	: 1/35,3 m ³
metrik ton (m.ton)/metric ton (m. ton)	: 0,98421 long ton = 1 000 kg
ons/ounce	: 28,31 gram/grams
ton	: 1 000 kg

Satuan lain: buah, dus, butir, helai/lembar, kaleng, batang, pulsa, ton kilometer (ton-km), jam, menit, persen (%).

Other units: unit, pack, pieces, sheet, tin, pulse, ton-kilometres(ton-km), hour, minute, percent (%).

Perbedaan angka di belakang koma disebabkan oleh pembulatan angka.

The difference in decimal numbers is caused by rounding.

DAFTAR SINGKATAN/ LIST OF ABBREVIATIONS

SI	: Stasiun Iklim
SIMPK	: Stasiun Meteorologi Pertanian Khusus
t.t	: Tempat tidur
BCG	: Bacillus Calmette Guerin
DPT	: Difteri, Pertusis, Tetanus
TT	: Tetanus Toxoid
IOT	: Industri Obat Tradisional/ <i>Traditional Medicine Industry</i>
IKOT	: Industri Kecil Obat Tradisional/ <i>Traditional Medicine Small</i>
Alkes	: Alat kesehatan/ <i>Health Kits</i>
PKRT	: Perbekalan Kesehatan Rumah tangga/ <i>Household Health Logistics</i>
Kompl	: Komplemen/ <i>Complement</i>
IRTP	: Industri Pangan Produksi Rumah Tangga/ <i>Foods Home Industry</i>
PBF	: Pedagang Besar Farmasi/ <i>Pharmacy Whole-seller</i>
GFK	: Gudang Farmasi Kab/Kota/Regency/ <i>Municipality Pharmacy Warehouse</i>
RB	: Rumah Bersalin/ <i>Delivery House</i>
Pustu	: Puskesmas pembantu/ <i>Auxiliary Public Health Center</i>
BP	: Balai Pengobatan/ <i>Polyclinic</i>
TPS	: Tempat Pembuangan Sementara / <i>landfill</i>
Jamkesmas	: Jaminan kesehatan masyarakat miskin/ <i>Poor public health insurance</i>
PJKMU	: Program Jaminan Kesehatan Masyarakat Umum
SIUP	: Surat Ijin Usaha Perdagangan/ <i>Trading Permission Letter</i>
TDP	: Tanda Daftar Perusahaan/ <i>Company Registration Identity</i>
API	: Angka Pengenal Importir/ <i>Importer's Identity Number</i>

Statistik Kunci, 2018–2020


Key Statistics, 2018–2020

Rincian/Description	Satuan/Unit	2018	2019	2020
(1)	(2)	(3)	(4)	(5)
SOSIAL/SOCIAL				
Penduduk ¹ /Population ¹	juta/million	265,0	265,0	
Laju Pertumbuhan Penduduk ¹ /Population Growth ¹	%	1,19	1,19	
Angka Harapan Hidup ^{1-e} /Life Expectancy Rate ¹	tahun/years	71,2	71,2	
Angka Melek Huruf Usia 15+ /Literacy Rate Aged 15+	%	95,7	95,7	
Tingkat Partisipasi Angkatan Kerja -TPAK ^{2,3} <i>Labour Force Participation Rate-LFPR^{2,3}</i>	%	67,3	67,3	
Tingkat Pengangguran Terbuka-TPT ² <i>Unemployment Rate-UR²</i>	%	5,3 ⁴	5,3 ⁴	
Penduduk Miskin ⁵ /Poor People ⁴	juta/million	25,9	25,9	
Persentase Penduduk Miskin ⁴ <i>Percentage of Poor People⁴</i>	%	9,8	9,8	
Indeks Pembangunan Manusia-IPM ⁵ <i>Human Development Index⁵</i>	–	71,4	71,4	
EKONOMI/ECONOMIC				
Produk Domestik Regional Bruto (PDRB) Harga Berlaku ⁶ <i>Gross Regional Domestic Bruto (GRDP) at Current Price⁶</i>	triliun rupiah <i>trillion rupiahs</i>	14 837,4 ^{xx}	14 837,4 ^{xx}	
Laju Pertumbuhan Ekonomi ⁸ /Economic Growth ⁷	%	5,2 ^{xx}	5,2 ^{xx}	

- Catatan/Notes: ¹ Hasil proyeksi penduduk Indonesia 2010–2035 (pertengahan tahun/Juni)/*The result of Indonesia population prjection 2010–2035 (mid year/June)*
- ² Kondisi Agustus/Condition at August
- ³ Menggunakan penimbang hasil proyeksi penduduk tahun 2010–2035/Weighted by the 2010–2035 population projection
- ⁴ Kondisi Maret/Condition at March
- ⁵ Sejak tahun 2010, IPM dihitung dengan metode baru. Komponen IPM metode baru adalah angka harapan hidup saat lahir, harapan lama sekolah, rata-rata lama sekolah, dan pengeluaran per kapita/*Since 2010, HDI was calculated using new method. New HDI component are life expectancy at birth, expected years of schooling, means years of schooling, and expenditure per capita*
- ⁶ Mulai tahun 2010 mengadopsi System of National Account 2008 (SNA 2008)/*Since 2010 is in line with System of National Account 2008 (SNA 2008)*
- ⁷ Menggunakan tahun dasar 2010 (2010=100)/*Using 2010 base year (2010=100)*
- ⁸ Menggunakan proyeksi penduduk berdasarkan hasil SP2010/*Using population projection based on SP2010*

01

GEOGRAFI DAN IKLIM
GEOGRAPHY AND CLIMATE



<https://malukutengahkab.bps.go.id>

PENJELASAN TEKNIS

1. Desa/Kelurahan Tepi Laut adalah desa/kelurahan yang sebagian atau seluruh wilayahnya bersinggungan langsung dengan laut, baik berupa pantai maupun tebing karang.
2. Desa/Kelurahan bukan tepi laut adalah desa/kelurahan yang wilayahnya tidak bersinggungan langsung dengan laut.
3. Desa/Kelurahan Lereng/Puncak adalah desa/kelurahan yang sebagian besar wilayahnya berada di puncak gunung/pegunungan atau terletak di antara puncak sampai lembah.
4. Desa/Kelurahan lembah adalah desa/kelurahan yang wilayahnya sebagian besar merupakan daerah rendah yang terletak di antara dua gunung/pegunungan atau daerah yang mempunyai kedudukan lebih rendah dibandingkan daerah sekitarnya.
5. Desa/Kelurahan Dataran adalah desa/kelurahan yang sebagian besar wilayahnya tampak datar, rata, dan membentang.

TECHNICAL NOTES

1. *Coastal Village/Coastal Sub-District is a village/sub-district which some areas are intersect/directly adjacent to the sea, either gently sloping/flat beach or cliffs/reef.*
2. *Non Coastal Village/Non Coastal Sub-District is a village which has no area that intersect/directly adjacent to the sea.*
3. *Slope/Peak Village/Sub-District is a village/sub-district which the largest part of village/sub-district lies on the highest part of mount/mountain or lies between the peak to the valley.*
4. *Valley Village/Sub-District area is a village/sub-district with the largest part of the village/sub-district is a low area between two mountains or area that have a position lower than the surrounding areas.*
5. *Flat Village/Sub-District is a village/sub-district which the largest part of village/sub-district looked plane, flat, and stretches.*

ULASAN

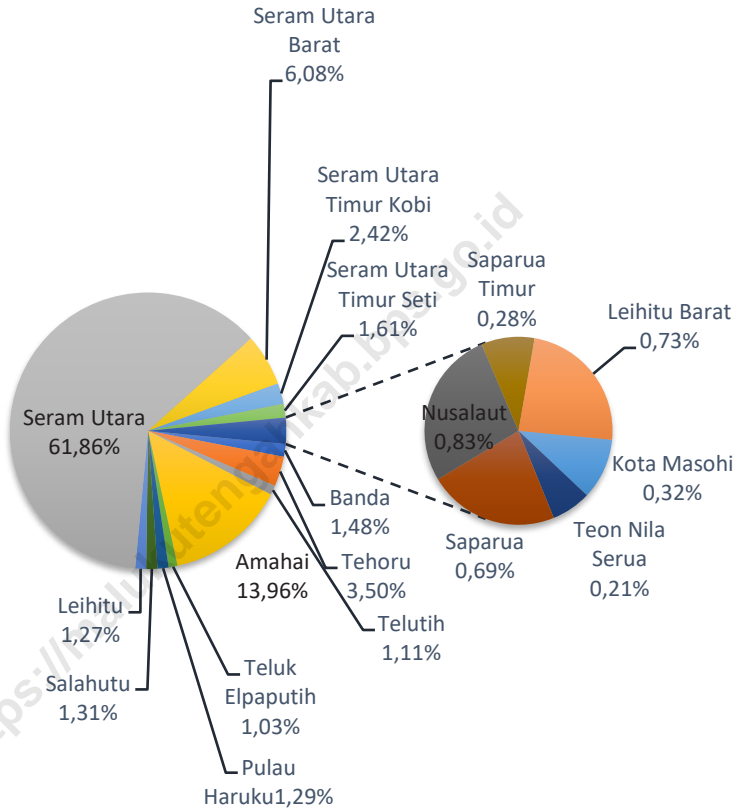
Luas wilayah daratan kabupaten maluku tengah adalah 11,595.97 yang terdiri 18 kecamatan. Jika dibandingkan luas Kabupaten maka kecamatan yang memiliki wilayah terluas adalah Kecamatan Seram Utara sebesar 61,86 persen dan kecamatan terkecil adalah kecamatan kota masohi dengan luasnya hanya 0,32 persen dari luas wilayah kabupaten maluku tengah. Wilayah kabupaten maluku tengah memiliki 49 pulau dengan pulau terbesar adalah pulau seram.

REVIUW

The land area of Central Maluku Regency is 11,595.97 consisting of 18 sub-districts. When compared to the district area, the sub-district that has the widest area is North Seram District at 61.86 percent and the smallest sub-district is masohi city with an area of only 0.32 percent of the area of Central Maluku Regency. The district of Central Maluku has 49 islands which the largest island is Seram Island.

Gambar 1.1
Figures

Luas Daerah menurut Kecamatan (%), 2020
Area of Subdistrict (%), 2020



Sumber/Source : Survey Persemakmuran Tahun 1994

1.1 KEADAAN GEOGRAFI GEOGRAPHY CONDITION

Tabel 1.1.1 **Luas Daerah dan Jumlah Pulau Menurut Kecamatan di Kabupaten Maluku Tengah, 2020**
Table 1.1.1 **Total Area and Number of Islands by Subdistrict in Maluku Tengah Regency, 2020**

Kecamatan <i>Subdistrict</i>	Ibukota Kecamatan <i>Capital of Subdistrict</i>	Luas <i>Total Area</i> (km ² /sq.km)
(1)	(2)	(3)
Banda	Nusantara	172,00
Tehoru	Tehoru	405,72
Telutih	Laimu	128,50
Amahai	Amahai	1 619,07
Kota Masohi	Masohi	37,30
Teluk Elpaputih	Sahulau	120,00
Teon Nila Serua	Waipia	24,28
Saparua	Saparua	79,90
Nusalaut	Ameth	32,50
Saparua Timur	Tuhaha	96,60
Pulau Haruku	Pelauw	150,00
Salahutu	Tulehu	151,82
Leihitu	Hila	147,63
Leihitu Barat	Wakasih	84,47
Seram Utara	Wahai	7 173,46
Seram Utara Barat	Pasanea	705,48
Seram Utara Timur Kobi	Kobi	280,65
Seram Utara Timur Seti	Kobisonta	186,19
Maluku Tengah		11 595,57

Lanjutan Tabel/*Continued Table 1.1.1*

Kecamatan <i>Subdistrict</i>	Persentase terhadap Luas Kabupaten <i>Percentage to Regency Area</i>	Jumlah Pulau <i>Number of Islands</i>
(1)	(4)	(5)
Banda	1,48	11
Tehoru	3,50	-
Telutih	1,11	-
Amahai	13,96	-
Kota Masohi	0,32	1
Teluk Elpaputih	1,03	-
Teon Nila Serua	0,21	8
Saparua	0,69	2
Nusalaut	0,28	1
Saparua Timur	0,83	-
Pulau Haruku	1,29	2
Salahutu	1,31	2
Leihitu	1,27	10
Leihitu Barat	0,73	-
Seram Utara	61,86	7
Seram Utara Barat	6,08	5
Seram Utara Timur Kobi	2,42	-
Seram Utara Timur Seti	1,61	-
Maluku Tengah	100	49

Catatan/*Note*: Terdapat 9 Kecamatan di Pulau Seram dan 3 Kecamatan di Pulau Ambon

Sumber/*Source*: Survey Persemakmuran Tahun 1994

Tabel
Table 1.1.2**Tinggi Wilayah dan Jarak ke Ibukota Kabupaten/Kota Menurut Kecamatan di Kabupaten Maluku Tengah, 2020**
Altitude and Distance to the Capital of Regency/ Municipality by Subdistrict in Maluku Tengah Regency, 2020

Kecamatan Subdistrict	Tinggi Wilayah (mdpl) Altitude (m a.s.l)	Jarak ke Ibukota Kabupaten Distance to the Capital of Regency
(1)	(2)	(3)
Banda	0-700 m	183,840
Tehoru	0-700 m	94,523
Telutih	0-700 m	144,523
Amahai	0-700 m	7,077
Kota Masohi	0-700 m	0
Teluk Elpautih	0-700 m	52,826
Teon Nila Serua	0-700 m	27,957
Saparua	0-700 m	61,980
Nusalaut	0-700 m	48,630
Saparua Timur	0-700 m	61,980
Pulau Haruku	0-700 m	64,770
Salahutu	0-700 m	83,050
Leihitu	0-700 m	123,220
Leihitu Barat	0-700 m	135,980
Seram Utara	0-1500 m	179,610
Seram Utara Barat	0-700 m	100,126
Seram Utara Timur Kobi	0-700 m	225,694
Seram Utara Timur Seti	0-700 m	247,694
Maluku Tengah		

Catatan/Note: -

Sumber/Source: Dinas Pekerjaan Umum dan Penataan Ruang Kabupaten Maluku Tengah /Public Works and Spatial Planning Office of Central Maluku Regency

1.2 KEADAAN IKLIM CLIMATE CONDITION

Tabel 1.2.1 Pengamatan Unsur Iklim Menurut Bulan di Stasiun Meteorologi Amahai, 2020
Table 1.2.1 Observation of Climate Elements By Months at Meteorologi Amahai Station, 2020

Bulan Month	Suhu/Temperature (°C)			Kelembaban/Humidity (%)		
	Minimum	Rata-rata Average	Maksimum Maximum	Minimum	Rata-rata Average	Maksimum Maximum
(1)	(2)	(3)	(4)	(5)	(6)	(7)
Januari/January	25,3	28,7	33,2	61	89	99
Februari/February	25,3	28,4	33,3	66	87	98
Maret/March	24,6	27,4	31,6	69	90	98
April/April	24,4	27,2	31,0	69	92	98
Mei/May	24,7	27,3	30,5	79	94	99
Juni/June	23,9	25,4	28,6	97	95	99
Juli/July	23,8	25,4	28,0	95	95	99
Agustus/August	23,4	25,4	28,3	79	95	99
September/September	24,0	26,0	28,9	70	94	110
Oktober/October	23,7	26,3	29,5	65	90	99
November/November	23,8	27,4	31,1	59	87	98
Desember/December	24,4	27,5	31,9	67	86	98

Lanjutan Tabel/Continued Table 1.2.1

Bulan Month	Kecepatan Angin (m/det) Wind Velocity (m/sec)			Tekanan Udara/Atmospheric Pressure (mb)		
	Minimum	Rata-rata Average	Maksimum Maximum	Minimum	Rata-rata Average	Maksimum Maximum
(1)	(8)	(9)	(10)	(11)	(12)	(13)
Januari/January	-	3,4	20	1004,3	1009,5	1013,4
Februari/February	-	3,1	18	1000,0	1010,5	1013,4
Maret/March	-	1,4	9	1006,0	1010,3	1013,5
April/April	-	1,8	15	1000,0	1010,8	1013,5
Mei/May	-	1,9	13	1005,0	1010,5	1015,0
Juni/June	-	-	20	1000,0	1011,0	1014,7
Juli/July	-	2,7	17	1006,9	1010,7	1013,2
Agustus/August	-	2,4	16	1007,5	1011,7	1015,1
September/September	-	8,0	16	1000,0	1011,0	1013,6
Oktober/October	-	7,0	12	1006,3	1011,4	1014,6
November/November	-	2,2	13	1000,0	1010,6	1012,8
Desember/December	-	7,9	14	1003,7	1008,5	1012,3

Lanjutan Tabel/*Continued Table 1.2.1*

Bulan Month	Jumlah Curah Hujan Number of Precipitation (mm)	Jumlah Hari Hujan (hari) Number of Rainy Days (day)	Penyinaran Matahari Duration of Sunshine (%)
(1)	(14)	(15)	(16)
Januari/ <i>January</i>	66	10	84,8
Februari/ <i>February</i>	186	14	81,1
Maret/ <i>March</i>	231	19	63,8
April/ <i>April</i>	166	23	62,4
Mei/ <i>May</i>	251,3	20	64
Juni/ <i>June</i>	897,4	38	26
Juli/ <i>July</i>	644,3	31	22,7
Agustus/ <i>August</i>	523,3	28	37,9
September/ <i>September</i>	554,0	26	35,5
Oktober/ <i>October</i>	262,9	20	67,1
November/ <i>November</i>	384	4	95,4
Desember/ <i>December</i>	311,4	18	63,5

Catatan/*Note*: -Sumber/*Source*: Badan Meteorologi Amahai/ Amahai Meteorological Office

Tabel
Table 1.2.2

**Pengamatan Unsur Iklim Menurut Bulan di Stasiun
Meteorologi Banda Naira, 2020**
*Observation of Climate Elements By Months at Meteorologi
Banda Naira Station, 2020*

Bulan Month	Suhu/Temperature (°C)			Kelembaban/Humidity (%)		
	Minimum	Rata-rata Average	Maksimum Maximum	Minimum	Rata-rata Average	Maksimum Maximum
(1)	(2)	(3)	(4)	(5)	(6)	(7)
Januari/January	19,2	28,9	33,2	-	80	-
Februari/February	19,6	28,7	33,6	-	81	-
Maret/March	19,8	27,9	32,6	-	85	-
April/April	19,6	28,0	34,2	-	85	-
Mei/May	19,2	28,2	33,2	-	84	-
Juni/June	21,8	27,0	31,2	-	83	-
Juli/July	23,4	26,4	30,6	-	83	-
Agustus/August	23,1	26,6	30,2	-	81	-
September/September	23,0	27,2	31,4	-	83	-
Oktober/October	23,6	27,7	32,3	-	82	-
November/November	23,6	28,2	33,0	-	82	-
Desember/December	23,8	28,2	33,3	-	82	-

Lanjutan Tabel/*Continued Table 1.2.2*

Bulan Month	Kecepatan Angin (m/det) Wind Velocity (m/sec)			Tekanan Udara/Atmospheric Pressure (mb)		
	Minimum	Rata-rata Average	Maksimum Maximum	Minimum	Rata-rata Average	Maksimum Maximum
(1)	(8)	(9)	(10)	(11)	(12)	(13)
Januari/January	-	4,1	-	-	1010,6	-
Februari/February	-	4,3	-	-	1011,4	-
Maret/March	-	3,4	-	-	1011,4	-
April/April	-	4,2	-	-	1011,5	-
Mei/May	-	5,4	-	-	1011,3	-
Juni/June	-	9,0	-	-	1011,6	-
Juli/July	-	9,9	-	-	1011,3	-
Agustus/August	-	6,8	-	-	1012,3	-
September/September	-	6,9	-	-	1011,8	-
Oktober/October	-	4,3	-	-	1010,9	-
November/November	-	3,0	-	-	1010,6	-
Desember/December	-	3,8	-	-	1000,9	-

Lanjutan Tabel/*Continued Table 1.2.2*

Bulan Month	Jumlah Curah Hujan Number of Precipitation (mm)	Jumlah Hari Hujan (hari) Number of Rainy Days (day)	Penyinaran Matahari Duration of Sunshine (%)
(1)	(14)	(15)	(16)
Januari/ <i>January</i>	126,3	17	66
Februari/ <i>February</i>	217,5	22	60
Maret/ <i>March</i>	322,9	19	43
April/ <i>April</i>	403,1	26	46
Mei/ <i>May</i>	302,3	27	54
Juni/ <i>June</i>	420,0	27	42
Juli/ <i>July</i>	128,3	31	47
Agustus/ <i>August</i>	67,1	18	56
September/ <i>September</i>	128,1	23	44
Oktober/ <i>October</i>	168,9	19	57
November/ <i>November</i>	199,7	24	63
Desember/ <i>December</i>	195,7	21	48

Catatan/*Note:*Sumber/*Source:* Badan Meteorologi Banda Naira/ Banda Naira Meteorological Office

<https://malukutengahkab.bps.go.id>

02

**PEMERINTAHAN
GOVERNMENT**



<https://malukutengahkab.bps.go.id>

PENJELASAN TEKNIS

1. Anggota Dewan Perwakilan Rakyat Daerah (DPRD) dipilih melalui pemilihan umum (pemilu) dan dilantik dalam masa jabatan lima tahun.
2. Susunan pemerintahan Republik Indonesia periode 2014–2019 terdiri dari presiden, wakil presiden, lembaga tinggi negara, kementerian, setingkat menteri, dan Lembaga Pemerintahan Non Kementerian (LPNK).
3. Lembaga tinggi negara terdiri dari Majelis Permusyawaratan Rakyat (MPR), Dewan Perwakilan Rakyat (DPR), Badan Pemeriksa Keuangan (BPK), dan Mahkamah Agung (MA), Dewan Perwakilan Daerah (DPD), Mahkamah Konstitusi (MK), dan Komisi Yudisial (KY).
4. Kementerian terdiri dari kementerian koordinator dan kementerian.
5. Kementerian koordinator terdiri dari bidang politik, hukum, dan keamanan (Polhukam), bidang perekonomian, bidang pembangunan manusia dan kebudayaan, dan bidang kemaritiman.
6. Kementerian terdiri dari Kementerian Sekretaris Negara, Kementerian Dalam Negeri, Kementerian Luar Negeri, Kementerian Perencanaan Pembangunan Nasional/Bappenas, Kementerian Pertahanan, Kementerian

TECHNICAL NOTES

1. *Regional House of Representatives (DPRD) members are elected through a general election and appointed for a five-years membership.*
2. *The government structure of the Republic of Indonesia period 2014–2019 consists of president, vice president, state supreme agencies, ministries, ministerial level institutions, and non-ministerial institutions.*
3. *State supreme agencies consist of The People's Consultative Assembly, The House of Representative, The Audit Board of the Republic of Indonesia, Supreme Court, Local Councils, Constitutional Court, and Judicial Commission.*
4. *Ministries consist of coordinating ministry and departmental ministry.*
5. *Coordinating ministries consist of Coordinating Ministry for Political, Legal, and Security Affairs, Coordinating Ministry for the Economy, Coordinating Ministry for Maritime Affairs, and Coordinating Ministry for Human Development and Culture.*
6. *Departmental Ministries consist of State Secretary; Ministry of Home Affairs; Ministry of Foreign Affairs; Ministry of National Development Planning/Chairperson of National Development Planning Agency; Ministry of Defense; Ministry of Justice and Human Rights; Ministry*

- Hukum dan Hak Asasi Manusia, Kementerian Keuangan, Kementerian Energi dan Sumber Daya Mineral, Kementerian Perindustrian, Kementerian Perdagangan, Kementerian Pertanian, Kementerian Perhubungan, Kementerian Kelautan dan Perikanan, Kementerian Ketenagakerjaan, Kementerian Badan Usaha Milik Negara, Kementerian Koperasi dan UKM, Kementerian Pekerjaan Umum dan Perumahan Rakyat, Kementerian Lingkungan Hidup dan Kehutanan, Kementerian Agraria dan Tata Ruang/ Badan Pertanahan Nasional, Kementerian Kesehatan, Kementerian Kebudayaan dan Pendidikan Dasar Menengah, Kementerian Sosial, Kementerian Agama, Kementerian Pariwisata, Kementerian Komunikasi dan Informatika, Kementerian Pendayagunaan Aparatur Negara dan Reformasi Birokrasi, Kementerian Pemuda dan Olahraga, Kementerian Desa, Pembangunan Daerah Tertinggal dan Transmigrasi, Kementerian Riset Teknologi dan Pendidikan Tinggi, dan Kementerian Pemberdayaan Perempuan dan Perlindungan Anak
7. Setingkat Menteri terdiri dari Kejaksaan Agung, Tentara Nasional Indonesia, dan Kepolisian Negara Republik Indonesia.
 7. *of Finance; Ministry of Energy and Mineral Resources; Ministry of Industry; Ministry of Trade; Ministry of Agriculture; Ministry of Transportation; Ministry of Maritime Affairs and Fisheries; Ministry of Manpower; Ministry of State Owned Enterprises; Ministry of Cooperatives and Small and Medium Enterprises; Ministry of Public Works and Public Housing; Ministry of Environment and Forestry; Ministry of Agrarian Affairs and Spatial Planning/National Land Agency; Ministry of Health; Ministry of Culture and Elementary & Secondary Education; Ministry of Social Services; Ministry of Religious Affairs; Ministry of Tourism; Ministry of Communication and Informatics; Ministry of Empowerment of State Apparatus and Bureaucracy Reform; Ministry of Youth and Sports Affairs; Ministry of Village Development, Disadvantaged Regions and Transmigration; Ministry of Research, Technology, and Higher Education; and Ministry of Women Empowerment and Child Protection*
 7. *Ministerial Level Officials consist of, Attorney General, Indonesian National Defense Force, and Indonesian National Police.*
 8. *Non Ministerial Institutions consist of National Archive of the Republic of Indonesia, State Intelligence Board, National Civil Service Agency, National Population and Family Planning Board, Investment*

8. Lembaga Pemerintah Non Kementerian terdiri dari Arsip Nasional Republik Indonesia, Badan Intelijen Negara, Badan Kependudukan dan Keluarga Berencana Nasional, Badan Koordinasi Penanaman Modal, Badan Informasi Geospasial, Badan Meteorologi, Klimatologi, dan Geofisika, Badan Narkotika Nasional, Badan Nasional Penanggulangan Bencana, Badan Nasional Penanggulangan Terorisme, Badan Nasional Penempatan dan Perlindungan Tenaga Kerja Indonesia, Badan Pengawasan Obat dan Makanan, Badan Pengawasan Tenaga Nuklir, Badan Pengawasan Keuangan dan Pembangunan, Badan Pengkajian dan Penerapan Teknologi, Badan Pusat Statistik, Badan SAR Nasional, Badan Standardisasi Nasional, Badan Tenaga Nuklir Nasional, Lembaga Administrasi Negara, Lembaga Ilmu Pengetahuan Indonesia, Lembaga Ketahanan Nasional, Lembaga Kebijakan Pengadaan Barang/Jasa Pemerintah, Lembaga Penerbangan dan Antariksa Nasional, Lembaga Sandi Negara, dan Perpustakaan Nasional Republik Indonesia.
- Coordinating Board, Geospatial Information Agency, Meteorology, Climatology, and Geophysics Agency, National Narcotics Agency, National Agency for Disaster Management, National Counter Terrorism Agency, The National Authority for The Placement and Protection of Indonesian Overseas Workers, National Agency of Drugs and Foods Control, Nuclear Energy Controlling Board, Audit and Development Supervising Agency, Agency for the Assesment and Application Technology, BPS-Statistics Indonesia, National Search and Rescue Agency, National Standardization Board, National Nuclear Energy Board, National Institute of Administration, National Institute of Science, National Resilience Institute, Government Procurement Policy Board, National Institute of Space and Aeronautics, National Crypto Agency, and National Library of Republic of Indonesia.*

ULASAN

REVIUW

Kabupaten maluku tengah terdiri dari 18 kecamatan dengan jumlah desa/kelurahan adalah 190 desa dan 6 kelurahan.

Central Maluku Regency consists of 18 sub-districts with the number of villages / wards are 190 villages and 6 wards.

Sebagai mitra pemerintahan ,DPRD kabupaten maluku tengah diisi oleh 40 anggota yang merupakan perwakilan dari 12 partai politik.

As a government partner, the Maluku Regency DPRD is filled with 40 members who are representatives of 12 political parties.

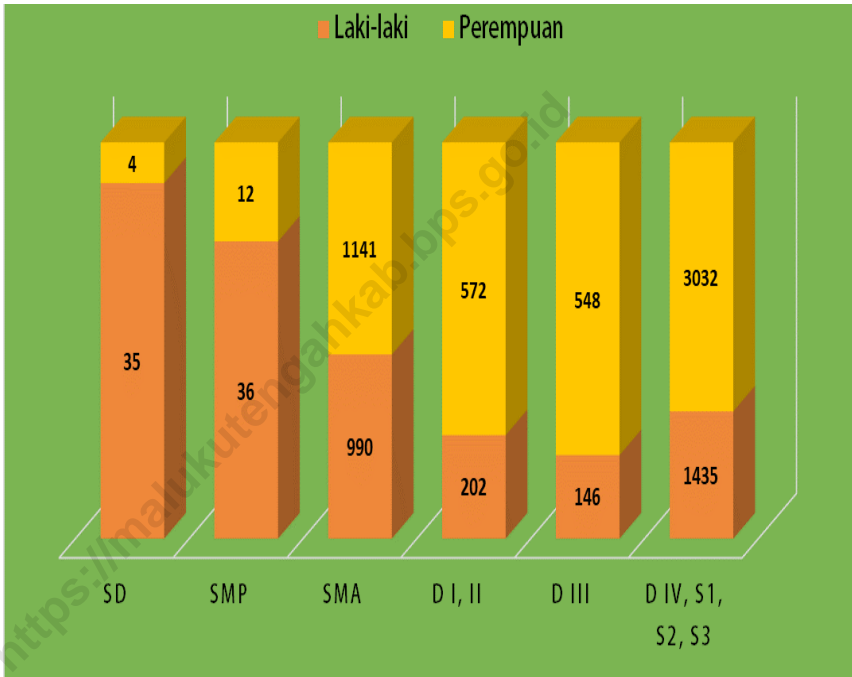
Untuk menjalankan pemerintahan dan pelayanan kepada masyarakat , sampai akhir tahun 2020 tersedia 8.644 ASN dimana 69,81 persen adalah perempuan dan sisanya adalah laki-laki.

To run the government and serve the community, until the end of 2020 there were 8,644 ASNs of which 69.81 percent were women and the rest were men.

<https://malukutengah.go.id>

Gambar 2.1
Figures

Jumlah Pegawai Negeri Sipil Menurut Tingkat Pendidikan dan Jenis Kelamin Desember 2020
Number of Civil Servants by Educational Level and Sex December 2020



Sumber/Source : Badan Kepegawaian Daerah Kabupaten Maluku Tengah /Regional Employees Office of Central Maluku Regency

2.1 WILAYAH ADMINISTRATIF ADMINISTRATIVE AREA

Tabel 2.1.1 **Jumlah Desa¹/Kelurahan Menurut Kecamatan di Kabupaten Maluku Tengah, 2015–2019**
Table 2.1.1 **Number of Villages¹/Kelurahan by Subdistrict in Maluku Tengah Regency, 2015–2019**

Kecamatan Subdistrict	2015	2016	2017	2018	2019
(1)	(2)	(3)	(4)	(5)	(6)
Banda	18	18	18	18	18
Tehoru	10	10	10	10	10
Telutih	10	10	10	10	10
Amahai	15	15	15	15	15
Kota Masohi	5	5	5	5	5
Teluk Elpaputih	4	4	4	4	4
Teon Nila Serua ¹	17	17	17	17	17
Saparua	7	7	7	7	7
Nusalaut	7	7	7	7	7
Saparua Timur	10	10	10	10	10
Pulau Haruku	11	11	11	11	11
Salahutu	6	6	6	6	6
Leihitu	11	11	11	11	11
Leihitu Barat	5	5	5	5	5
Seram Utara	15	20	20	20	20
Seram Utara Barat ¹	12	12	13	15	15
Seram Utara Timur Kobi	12	12	12	12	12
Seram Utara Timur Seti ¹	12	12	12	13	13
Maluku Tengah¹	187	192	193	196	196

Catatan/Note: ¹Termasuk Unit Permukiman Transmigrasi (UPT)/Include Transmigration Settlement Unit

Sumber/Source: Peraturan Kepala Badan Pusat Statistik Nomor 29 Tahun 2018 Tanggal 15 Januari 2018 tentang Perubahan Atas Peraturan Kepala Badan Pusat Statistik Nomor 55 Tahun 2017 tentang Kode dan Nama Wilayah Kerja Statistik Tahun 2017

Chief Statistician Regulation Number 29/2018, January 15 2018, as a revision of Chief Statistician Regulation Number 55 of 2017 on Code and Name of Regional Level of Data Collection

2.2 DEWAN PERWAKILAN RAKYAT DAERAH REGIONAL HOUSE OF REPRESENTATIVE

Tabel 2.2.1 Jumlah Anggota Dewan Perwakilan Rakyat Daerah Menurut Partai Politik dan Jenis Kelamin di Kabupaten Maluku Tengah, 2020
Number of Regional House of Representatives's Members by Political Parties and Sex in Maluku Tengah Regency 2020

Partai Politik <i>Political Parties</i>	Laki-laki <i>Male</i>	Perempuan <i>Female</i>	Jumlah <i>Total</i>
(1)	(2)	(3)	(4)
Partai Gerindra	5	0	5
Partai Golkar	4	0	4
PDI Perjuangan	4	1	5
PKB	3	1	4
Perindo	2	0	2
Partai Demokrat	3	1	4
Partai Hanura	2	1	3
PAN	3	0	3
PSI	1	0	1
Partai Nasdem	5	0	5
PPP	1	0	1
PKS	3	0	3
Nama Kabupaten/Kota	36	4	40

Catatan/Note: ...

Sumber/Source: Sekretariat DPRD Kabupaten Maluku Tengah/ *DPRD Secretariat of Maluku Tengah Regency*

2.3 SUMBER DAYA MANUSIA HUMAN RESOURCES

Tabel 2.3.1 Jumlah Pegawai Negeri Sipil Menurut Jabatan dan Jenis Kelamin di Kabupaten Maluku Tengah, Desember 2019 dan Desember 2020
Number of Civil Servants by Occupation and Sex in Maluku Tengah Regency, December 2019 dan December 2020

Jabatan <i>Occupation</i>	2019		Jumlah <i>Total</i>
	Laki-laki <i>Male</i>	Perempuan <i>Female</i>	
(1)	(2)	(3)	(4)
Fungsional Tertentu <i>Specific Functional</i>	1387	4225	5612
Fungsional Umum <i>Staf General Functional</i>	863	1650	2513
Struktural/ <i>Structural</i>	-	-	-
Eselon VI/ <i>5th Echelon</i>	-	-	-
Eselon IV/ <i>4th Echelon</i>	227	128	355
Eselon III/ <i>3rd Echelon</i>	109	30	139
Eselon II/ <i>2nd Echelon</i>	24	1	25
Eselon I/ <i>1st Echelon</i>	-	-	-
Jumlah/<i>Total</i>	2610	6034	8 644

Lanjutan Tabel/*Continued Table 2.3.1*

Jabatan <i>Occupation</i>	2020		Jumlah <i>Total</i>
	Laki-laki <i>Male</i>	Perempuan <i>Female</i>	
(1)	(5)	(6)	(7)
Fungsional Tertentu <i>Specific Functional</i>	1 792	4 549	6 341
Fungsional Umum <i>Staf General Functional</i>	652	556	1 208
Struktural/ <i>Structural</i>			
Eselon V/5th Echelon	-	-	-
Eselon IV/4th Echelon	266	157	423
Eselon III/3rd Echelon	118	46	164
Eselon II/2nd Echelon	16	1	17
Eselon I/1st Echelon	-	-	-
Jumlah/<i>Total</i>	2 844	5 309	8 153

Catatan/*Note*: -Sumber/*Source*: Badan Kepegawaian Daerah Kabupaten Maluku Tengah /Regional Employees Office of Central Maluku Regency

Tabel
Table 2.3.2

Jumlah Pegawai Negeri Sipil Menurut Tingkat Pendidikan dan Jenis Kelamin di Kabupaten Maluku Tengah, Desember 2019 dan Desember 2020
Number of Civil Servants by Educational Level and Sex in Maluku Tengah Regency, December 2019 and December 2020

Tingkat Pendidikan <i>Educational Level</i>	2019		
	Laki-laki <i>Male</i>	Perempuan <i>Female</i>	Jumlah <i>Total</i>
(1)	(2)	(3)	(4)
Sampai dengan SD <i>Up to Primary School</i>	54	4	58
SMP/Sederajat <i>General Vocational Junior High School</i>	42	11	53
SMA/Sederajat <i>General/Vocational Senior High School</i>	1240	1668	2908
Diploma I, II/Akta I, II <i>Diploma I, II/Akta I, II</i>	247	726	973
Diploma III/Akta III/Sarjana Muda <i>Diploma III/Akta III/Bachelor</i>	168	621	789
Tingkat Sarjana/Doktor/Ph.D <i>University Graduates</i>	1339	2524	3863
Jumlah/Total	3090	5554	8644

Lanjutan Tabel/Continued Table 2.3.2

Tingkat Pendidikan Educational Level	2020		
	Laki-laki Male	Perempuan Female	Jumlah Total
(1)	(2)	(3)	(4)
Sampai dengan SD <i>Up to Primary School</i>	35	4	39
SMP/Sederajat <i>General Vocational Junior High School</i>	36	12	48
SMA/Sederajat <i>General/Vocational Senior High School</i>	990	1 141	2 131
Diploma I, II/Akta I, II <i>Diploma I, II/Akta I, II</i>	202	572	774
Diploma III/Akta III/Sarjana Muda <i>Diploma III/Akta III/Bachelor</i>	146	548	694
Tingkat Sarjana/Doktor/Ph.D <i>University Graduates</i>	1 435	3 032	4 467
Jumlah/Total	2 844	5 309	8 153

Catatan/Note: -

Sumber/Source: Badan Kepegawaian Daerah Kabupaten Maluku Tengah /Regional Employees Office of Central Maluku Regency

Tabel
Table 2.3.3

**Jumlah Pegawai Negeri Sipil Menurut Tingkat
Kepangkatan dan Jenis Kelamin di Kabupaten Maluku
Tengah, Desember 2019 dan Desember 2020**
*Number of Civil Servants by Hierarchy and Sex in Maluku
Tengah Regency, December 2019 and December 2020*

Pangkat/Golongan/Ruang Hierarchy	2019		
	Laki-laki Male	Perempuan Female	Jumlah Total
(1)	(2)	(3)	(4)
1. I/A (Juru Muda)	4	1	5
2. I/B (Juru Muda Tingkat I)	4	-	4
3. I/C (Juru)	16	2	18
4. I/D (Juru Tingkat I)	21	2	23
Golongan I/Range I	45	5	50
5. II/A (Pengatur Muda)	149	145	294
6. II/B (Pengatur Muda Tingkat I)	181	233	414
7. II/C (Pengatur)	319	591	910
8. II/D (Pengatur Tingkat I)	185	406	591
Golongan II/Range II	834	1 375	2 209
9. III/A (Penata Muda)	419	1053	1472
10. III/B (Penata Muda Tingkat I)	496	1045	1541
11. III/C (Penata)	403	651	1054
12. III/D (Penata Tingkat I)	495	764	1259
Golongan III/Range III	1 813	3 513	5 326
13. IV/A (Pembina)	307	487	794
14. IV/B (Pembina Tingkat I)	111	139	250
15. IV/C (Pembina Utama Muda)	14	1	15
16. IV/D (Pembina Utama Madya)	-	-	-
17. IV/E (Pembina Utama)	-	-	-
Golongan IV/Range IV	432	627	1 059
Jumlah/Total	3124	5520	8644

Lanjutan Tabel/Continued Table 2.3.3

Pangkat/Golongan/Ruang Hierarchy	2020		
	Laki-laki Male	Perempuan Female	Jumlah Total
	(1)	(5)	(6)
1. I/A (Juru Muda)	2	-	2
2. I/B (Juru Muda Tingkat I)	4	-	4
3. I/C (Juru)	11	2	13
4. I/D (Juru Tingkat I)	16	2	18
Golongan I/Range I	33	4	37
5. II/A (Pengatur Muda)	84	47	131
6. II/B (Pengatur Muda Tingkat I)	142	175	317
7. II/C (Pengatur)	253	406	659
8. II/D (Pengatur Tingkat I)	199	395	594
Golongan II/Range II	678	1 023	1 701
9. III/A (Penata Muda)	331	786	1 117
10. III/B (Penata Muda Tingkat I)	487	1 018	1 505
11. III/C (Penata)	395	876	1 271
12. III/D (Penata Tingkat I)	452	884	1 336
Golongan III/Range III	1 665	3 564	5 229
13. IV/A (Pembina)	267	445	712
14. IV/B (Pembina Tingkat I)	186	272	458
15. IV/C (Pembina Utama Muda)	15	1	16
16. IV/D (Pembina Utama Madya)	-	-	-
17. IV/E (Pembina Utama)	-	-	-
Golongan IV/Range IV	468	718	1 186
Jumlah/Total	2 844	5 309	8 153

Catatan/Note: -

Sumber/Source: Badan Kepegawaian Daerah Kabupaten Maluku Tengah /Regional Employees Office of Central Maluku Regency

2.4 KEUANGAN PEMERINTAH GOVERNMENT FINANCE

Tabel 2.4.1 Realisasi Pendapatan Pemerintah Kabupaten Maluku Tengah Menurut Jenis Pendapatan (rupiah), 2017–2020
Table 2.4.1 Actual Maluku Tengah Regency Government Revenues by Kind of Revenues (thousand rupiahs), 2017–2020

Jenis Pendapatan/Kind of Revenues	2017	2018
(1)	(2)	(3)
1 Pendapatan Asli Daerah (PAD)/Regional Revenue	66 857 677 228, 42	59 820 016 826,22
1 1 Pajak Daerah/Regional Tax	15 285 181 673, 05	17 247 297 916,00
1 2 Retribusi Daerah/Regional Retribution	17 060 775 589, 00	5 512 770 881,00
1 3 Hasil Perusahaan Milik Daerah dan Pengelolaan Kekayaan Daerah yang Dipisahkan/Regional-Owned Company Revenue and Separated Management of Regional Wealth	0 00	0 00
1 4 Lain-lain PAD yang Sah/Other Regional Revenue	34 511 719 966, 37	37 059 948 029,22
2 Dana Perimbangan/Balance Funds	1 313 393 281 363,00	1 302 593 073 652,0
2 1 Bagi Hasil Pajak/Tax Sharing Revenue	12 286 166 510, 00	15 030 193 843 00
2 2 Bagi Hasil Bukan Pajak/Sumber Daya Alam/Non-Tax Sharing Revenue/Natural Resources	3 481 347 529,00	4 526 220 158 00
2 3 Dana Alokasi Umum/General Allocation Fund	960 434 854 000,00	965 391 210 000,00
2 4 Dana Alokasi Khusus/Special Allocation Fund	337 191 013 329, 00	317 645 449 651,00
3 Lain-lain Pendapatan yang Sah/Other Revenue	240 547 900 153, 91	259 917 742 865,35
3 1 Pendapatan Hibah/Grant	205 059 808 411,00	204 990 905 623,00
3 2 Dana Darurat/Emergency Fund	0 00	0 00
3 3 Dana Bagi Hasil Pajak dari Provinsi dan Pemerintah Daerah Lainnya/Tax Sharing Revenue from Provincial and Other Regional Governments	27 988 091 742, 91	28 676 837 242,35
3 4 Dana Penyesuaian dan Otonomi Daerah/Regional Adjustment and Autonomy Fund	7 500 000 000, 00	26 250 000 000
3 5 Bantuan Keuangan dari Provinsi atau Pemerintah Daerah Lainnya/Financial Assistance from Provincial or Other Regional Governments	0 00	0 00
3 6 Lainnya/Others	0 00	0 00
Jumlah/Total	1 623 326 798 902, 89	1 662 330 833 343,57

Lanjutan Tabel/*Continued Table 2.4.1*

Jenis Pendapatan/ <i>Kind of Revenues</i>	2019	2020
(1)	(4)	(5)
1 Pendapatan Asli Daerah (PAD)/<i>Regional Revenue</i>	74 465 609 696,25	65 327 762 885,89
1 1 Pajak Daerah/ <i>Regional Tax</i>	17 726 373 974,00	18 156 905 707,00
1 2 Retribusi Daerah/ <i>Regional Retribution</i>	23 879 554 990,00	27 552 172 070,00
1 3 Hasil Perusahaan Milik Daerah dan Pengelolaan Kekayaan Daerah yang Dipisahkan/ <i>Regional-Owned Company Revenue and Separated Management of Regional Wealth</i>	-	1 509 542 554,89
1 4 Lain-lain PAD yang Sah/ <i>Other Regional Revenue</i>	32 859 680 728,25	18 109 142 554,89
2 Dana Perimbangan/<i>Balance Funds</i>	1 413 030 604 635,00	1 242 665 431 028,00
2 1 Bagi Hasil Pajak/ <i>Tax Sharing Revenue</i>	13 135 290 369,00	11 363 811 861,00
2 2 Bagi Hasil Bukan Pajak/Sumber Daya Alam/ <i>Non-Tax Sharing Revenue/Natural Resources</i>	3 224 257 807,00	3 509 610 395,00
2 3 Dana Alokasi Umum/ <i>General Allocation Fund</i>	992 833 340 000,00	889 449 612 000,00
2 4 Dana Alokasi Khusus/ <i>Special Allocation Fund</i>	403 837 716 459,00	338 342 396 772,00
3 Lain-lain Pendapatan yang Sah/<i>Other Revenue</i>	288 136 608 558,00	53 718 088 624,00
3 1 Pendapatan Hibah/ <i>Grant</i>	226 011 724 600,00	15 953 867 000,00
3 2 Dana Darurat/ <i>Emergency Fund</i>	-	-
3 3 Dana Bagi Hasil Pajak dari Provinsi dan Pemerintah Daerah Lainnya/ <i>Tax Sharing Revenue from Provincial and Other Regional Governments</i>	29 244 745 958,00	29 808 584 624,00
3 4 Dana Penyesuaian dan Otonomi Daerah/ <i>Regional Adjustment and Autonomy Fund</i>	32 880 138 000,00	6 733 797 000,00
3 5 Bantuan Keuangan dari Provinsi atau Pemerintah Daerah Lainnya/ <i>Financial Assistance from Provincial or Other Regional Governments</i>	-	1 221 840 000,00
3 6 Lainnya/ <i>Others</i>	-	-
Jumlah/<i>Total</i>	1 775 632 822 885,25	2 723 422 565 076,67

Catatan/*Note*: ...Sumber/*Source*: Badan Pengelola Keuangan dan Aset Daerah Kabupaten Maluku Tengah /*Regional Financial and Asset Management Agency of Central Maluku Regency*

Tabel
Table 2.4.2**Realisasi Belanja Pemerintah Kabupaten Maluku Tengah Menurut Jenis Belanja (rupiah), 2016–2019**
Actual Maluku Tengah Regency Government Expenditures by Kind of Expenditures (thousand rupiahs), 2016–2019

Jenis Pendapatan Kind of Revenues	2017	2018
(1)	(2)	(3)
1. Belanja Tidak Langsung/Indirect Expenditures	943 349 187 119,00	930 970 159 022,00
1.1 Belanja Pegawai/Personnel Expenditures	667 178 485 826,00	667 979 212 751,00
1.2 Belanja Bunga/Interest Expenditures	-	-
1.3 Belanja Subsidi/Subsidies Expenditures	515 131 000,00	3 399 538 000,00
1.4 Belanja Hibah/Grant Expenditures	28 527 949 000,00	15 175 900 000,00
1.5 Belanja Bantuan Sosial/Social Aid Expenditures	5 121 000 000,00	6 654 443 118,00
1.6 Belanja Bagi Hasil/Sharing Fund Expenditure	-	-
1.7 Belanja Bantuan Keuangan/Financial Aids Expenditures	241 457 924 383,00	237 210 707 153,00
1.8 Belanja Tidak Terduga/Unpredicted Expenditures	548 696 910,00	550 358 000,00
2. Belanja Langsung/Direct Expenditures	685 671 372 093,00	641 333 706 016 ,45
2.1 Belanja Pegawai/Personnel Expenditures	21 719 413 145,00	29 651 350 868,00
2.2 Belanja Barang dan Jasa/Goods and Services Expenditures	299 033 124 495,00	266 585 639 338,45
2.3 Belanja Modal/Capital Expenditure	364 918 834 453,00	345 096 715 810,00
Jumlah/Total	1 629 020 559 212,00	1 572 303 865 038,45

Lanjutan Tabel/Continued Table 2.4.2


Jenis Pendapatan Kind of Revenues	2019	2020
(1)	(4)	(5)
1. Belanja Tidak Langsung/Indirect Expenditures	988 176 902 807,00	861 617 886 421,29
1.1 Belanja Pegawai/Personnel Expenditures	696 497 837 937,00	679 711 202 090,00
1.2 Belanja Bunga/Interest Expenditures	-	-
1.3 Belanja Subsidi/Subsidies Expenditures	4 046 571 762,00	7 798 432 504,29
1.4 Belanja Hibah/Grant Expenditures	16 155 217 000,00	11 989 700 000,00
1.5 Belanja Bantuan Sosial/Social Aid Expenditures	4 431 000 000,00	2 376 500 000,00
1.6 Belanja Bagi Hasil/Sharing Fund Expenditure	-	-
1.7 Belanja Bantuan Keuangan/Financial Aids Expenditures	265 973 909 108,00	120 312 797 222,00
1.8 Belanja Tidak Terduga/Unpredicted Expenditures	1 072 367 000,00	39 429 254 605,00
2. Belanja Langsung/Direct Expenditures	712 122 431 946,00	575 656 746 125,00
2.1 Belanja Pegawai/Personnel Expenditures	30 975 712 542,00	24 905 316 975,00
2.2 Belanja Barang dan Jasa/Goods and Services Expenditures	301 955 256 521,43	205 886 376 614,00
2.3 Belanja Modal/Capital Expenditure	377 355 975 729,00	344 865 052 536,00
Jumlah/Total	1 698 463 847 599,43	1 437 274 632 546,29

Catatan/Note: ...

Sumber/Source: Badan Pengelola Keuangan dan Aset Daerah Kabupaten Maluku Tengah /Regional Financial and Asset Management Agency of Central Maluku Regency

03

PENDUDUK DAN KETENAGAKERJAAN *POPULATION AND EMPLOYMENT*



PENJELASAN TEKNIS

TECHNICAL NOTES

- | | |
|--|--|
| <ol style="list-style-type: none"> 1. Sumber utama data kependudukan adalah sensus penduduk yang dilaksanakan setiap sepuluh tahun sekali. Sensus penduduk telah dilaksanakan sebanyak enam kali sejak Indonesia merdeka, yaitu tahun 1961, 1971, 1980, 1990, 2000, dan 2010. 2. Di dalam sensus penduduk, pencacahan dilakukan terhadap seluruh penduduk yang berdomisili di wilayah teritorial Indonesia termasuk warga negara asing kecuali anggota korps diplomatik negara sahabat beserta keluarganya. 3. Metode pengumpulan data dalam sensus dilakukan dengan wawancara antara petugas sensus dengan responden dan juga melalui e-census. Pencatatan penduduk menggunakan konsep usual residence, yaitu konsep di mana penduduk biasa bertempat tinggal. Bagi penduduk yang bertempat tinggal tetap dicacah di mana mereka biasa tinggal, sedangkan untuk penduduk yang tidak bertempat tinggal tetap dicacah di tempat di mana mereka ditemukan petugas sensus pada malam 'Hari Sensus'. Termasuk penduduk yang tidak bertempat tinggal tetap adalah tuna wisma, awak kapal berbendera Indonesia, penghuni perahu/rumah apung, masyarakat terpencil/terasing, | <ol style="list-style-type: none"> 1. <i>The main source of demographic data is population census, which is conducted every ten years. Population Census has been conducted six times since Indonesia's independence: 1961, 1971, 1980, 1990, 2000, and 2010</i> 2. <i>The population census enumerates all residents who domicile in the entire territory of Indonesia including foreign citizens except the diplomatic corps members and their families.</i> 3. <i>The method of data collection in a population census involves interviewing respondents and conducting e-census. Enumeration of the population uses the concept of "usual residence", which is the concept of "places where people usually live". De jure was applied to the permanent residents, while de facto was applied to non-permanent residents. The permanent residents were enumerated in place where they normally live, the non-permanent residents were enumerated where they were found by the enumerators, on the night of 'Census Date'. The non permanent residents include homeless people, ship crew, boat people, remote area community, and internally displaced persons. Those who had permanent residence and had been travelling away from their home for six months or more were not</i> |
|--|--|

dan pengungsi. Bagi mereka yang mempunyai tempat tinggal tetap dan sedang bepergian ke luar wilayah lebih dari enam bulan, tidak dicacah di tempat tinggalnya, tetapi dicacah di tempat tujuannya. Untuk tahun yang tidak dilaksanakan sensus penduduk, data kependudukan diperoleh dari hasil proyeksi penduduk. Proyeksi penduduk merupakan suatu perhitungan ilmiah yang didasarkan pada asumsi dari komponen-komponen perubahan penduduk, yaitu kelahiran, kematian, dan migrasi. Proyeksi penduduk Indonesia 2010–2035 menggunakan data dasar penduduk hasil SP2010.

4. Penduduk Indonesia adalah semua orang yang berdomisili di wilayah teritorial Indonesia selama 6 bulan atau lebih dan atau mereka yang berdomisili kurang dari 6 bulan tetapi bertujuan menetap.
5. Laju pertumbuhan penduduk adalah angka yang menunjukkan persentase pertambahan penduduk dalam jangka waktu tertentu.
6. Kepadatan penduduk adalah rasio banyaknya penduduk per kilometer persegi.
7. Rasio jenis kelamin adalah perbandingan antara penduduk laki-laki dan penduduk perempuan pada suatu wilayah dan waktu tertentu. Biasanya

enumerated in their permanent place, but in the place where they were during the census. For the periods where the population census is not conducted, population projection is done to estimate population during those years. The population projection is an estimate based on the demographic components, such as birth, death, and migration. Indonesia's 2010–2035 population projection used the 2010 Population Census as the base population.

4. *The population of Indonesia are all residents of the entire territory of Indonesia who have stayed for six months or longer, and those who intended to stay more than six months even though their length of stay is less than six months.*
5. *The growth rate of population is the number that show percentage of population growth within a specified period.*
6. *Population density is ratio of population per square kilometre.*
7. *Sex ratio is the ratio of males population to females population in a given area and time, usually expressed as the number of males for every 100 females.*
8. *Population distribution is the pattern of population distribution in an area, either by geographic boundaries or by government administrative boundaries.*
9. *Population composition is the pattern of population distribution by its characteristics, example:*

- dinyatakan dengan banyaknya penduduk laki-laki untuk 100 penduduk perempuan
8. Distribusi penduduk adalah pola persebaran penduduk di suatu wilayah, baik berdasarkan batas-batas geografis maupun berdasarkan batas-batas administrasi pemerintahan.
 9. Komposisi penduduk adalah pola persebaran penduduk menurut karakteristiknya, contoh: penduduk menurut kelompok umur, penduduk menurut jenis kelamin.
 10. Rumah tangga adalah seseorang atau sekelompok orang yang mendiami sebagian atau seluruh bangunan fisik/sensus dan biasanya tinggal bersama serta pengelolaan makan dari satu dapur. Yang dimaksud makan dari satu dapur adalah jika pengurusan kebutuhan sehari-harinya dikelola bersama-sama menjadi satu.
 11. Anggota rumah tangga adalah semua orang yang biasanya bertempat tinggal di suatu rumah tangga, baik yang berada di rumah pada waktu pencacahan maupun yang sementara tidak ada.
 12. Rata-rata anggota rumah tangga adalah angka yang menunjukkan rata-rata jumlah anggota rumah tangga per rumah tangga.
 13. Istilah migrasi seumur hidup disebut bila provinsi tempat tinggal seseorang pada saat *population by age group, population by sex.*
 10. *Household is an individual or group of people living in a physical/census building unit or part of it and usually commit on a common provision for food and other essentials of living. Common provision for food means one organising daily needs for all of household members.*
 11. *Household member are those who usually lives in a household regardless of their location at the time of enumeration.*
 12. *Average household size is the average number of household members per households.*
 13. *Lifetime migration terminology if someone's province of residence at the time of enumeration was different from his/her province of birthplace.*
 14. *Recent migration terminology if someone's province of residence at the time of enumeration was different from his/her province of residence five years ago.*
 15. *Working age population is persons of 15 years and over.*
 16. *Labor force or economically active are persons of 15 years and over, who in the previous week were working, temporarily absent from work but having jobs, and unemployment.*
 17. *Working is economic activity conducted by a person and intended to earn income by doing work or helping to do work at least one hour continuously during the*

- pencacahan berbeda dengan provinsi tempat lahirnya.
14. Istilah migrasi risen disebut bila provinsi tempat tinggal seseorang pada saat pencacahan berbeda dengan provinsi tempat tinggalnya lima tahun yang lalu
 15. Penduduk usia kerja adalah penduduk yang berumur 15 tahun ke atas.
 16. Angkatan kerja adalah penduduk usia kerja (15 tahun ke atas) yang bekerja, punya pekerjaan namun sementara tidak bekerja, dan pengangguran.
 17. Bekerja adalah kegiatan ekonomi yang dilakukan oleh seseorang dengan maksud memperoleh atau membantu memperoleh pendapatan atau keuntungan dan lamanya bekerja paling sedikit 1 jam secara terus menerus dalam seminggu yang lalu (termasuk pekerja keluarga tanpa upah yang membantu dalam suatu usaha/ kegiatan ekonomi).
 18. Jumlah jam kerja seluruhnya adalah jumlah jam kerja yang digunakan untuk bekerja (tidak termasuk jam kerja istirahat resmi dan jam kerja yang digunakan untuk hal-hal di luar pekerjaan).
 19. Lapangan usaha adalah bidang kegiatan dari pekerjaan/tempat bekerja di mana seseorang bekerja. Klasifikasi lapangan usaha mengikuti Klasifikasi Baku Lapangan Usaha Indonesia (KBLI) dalam 1 digit.
 20. Status pekerjaan adalah *reference week (including unpaid family worker/s for any economic activity).*
 18. *Total working hours is the total hours spent by an employee to perform all jobs (excluding the time used for other activities which are not classified as work).*
 19. *Industry is field of a person's activity or establishment. The classification of industries follows the Indonesia Standard Industrial Classification (KBLI) in one digit.*
 20. *Employment status is the status of a person at his place of work or establishment where he was employed.*
 21. *Own-account worker is a person who works at his own risk without assisted by paid per mount worker or unpaid worker include technical job or skill job.*
 22. *Employer assisted by temporary workers/unpaid worker is a person who works at his own risk and assisted by temporary worker/ unpaid worker.*
 23. *Employer assisted by permanent workers/paid workers is a person who does his business at her/his own risk at least one assisted by paid permanent worker.*
 24. *Employee is a person who work permanently for other people or institution/office/ company and gains some money/cash or goods as wage/salary. Labor who have no permanent employer is not categorized as a laborer/ worker/ employee but casual worker. A*

kedudukan seseorang dalam unit usaha/kegiatan dalam melakukan pekerjaan.

21. Berusaha sendiri tanpa dibantu orang lain adalah bekerja atau berusaha dengan menanggung risiko secara ekonomis, yaitu dengan tidak kembalinya ongkos produksi yang telah dikeluarkan dalam rangka usahanya tersebut, serta tidak menggunakan pekerja dibayar maupun pekerja tak dibayar, termasuk yang sifat pekerjaannya memerlukan teknologi atau keahlian khusus.
22. Berusaha dibantu buruh tidak tetap/buruh tidak dibayar adalah bekerja atau berusaha atas risiko sendiri, dan menggunakan buruh/pekerja tak dibayar dan atau buruh/pekerja tidak tetap.
23. Berusaha dibantu buruh tetap/buruh dibayar adalah berusaha atas risiko sendiri dan mempekerjakan paling sedikit satu orang buruh/pekerja tetap yang dibayar.
24. Buruh/karyawan/pegawai adalah seseorang yang bekerja pada orang lain atau instansi/kantor/ perusahaan secara tetap dengan menerima upah/gaji baik berupa uang maupun barang. Buruh yang tidak mempunyai majikan tetap, tidak digolongkan sebagai buruh/karyawan, tetapi sebagai pekerja bebas. Seseorang dianggap memiliki majikan tetap jika memiliki 1 (satu) majikan (orang/rumah tangga) yang

laborers in general is considered to have a permanent employer if he has the same employer during the past month, particularly for building construction sector is 3 months. If the employer is an institution, more than 1 (one) employer is allowed.

25. *Casual employee is a person who does not work permanently for other people/employer/ institution (more than 1 employer during the last 1 month) in agricultural sector, either home industry or not home industry, or in non-agricultural sector based on remuneration paid with money or goods, and based on daily or contact payment system.*
26. *Unpaid worker is a person who intended to work without pay, either with money or good, in an establishment run by other members of the family, relative or neighbour.*

sama dalam sebulan terakhir, khusus pada sektor bangunan batasannya tiga bulan. Apabila majikannya instansi/lembaga, boleh lebih dari satu.

25. Pekerja bebas adalah seseorang yang bekerja pada orang lain/ majikan/institusi yang tidak tetap (lebih dari 1 majikan dalam sebulan terakhir) di usaha pertanian baik berupa usaha rumah tangga maupun bukan usaha rumah tangga, ataupun di nonpertanian atas dasar balas jasa dengan menerima upah atau imbalan baik berupa uang maupun barang, dan baik dengan sistem pembayaran harian maupun borongan.
26. Pekerja tak dibayar adalah seseorang yang bekerja membantu usaha untuk memperoleh penghasilan/keuntungan yang dilakukan oleh salah seorang anggota rumah tangga atau bukan anggota rumah tangga tanpa mendapat upah/gaji baik berupa uang maupun barang.

ULASAN**DESCRIPTION**

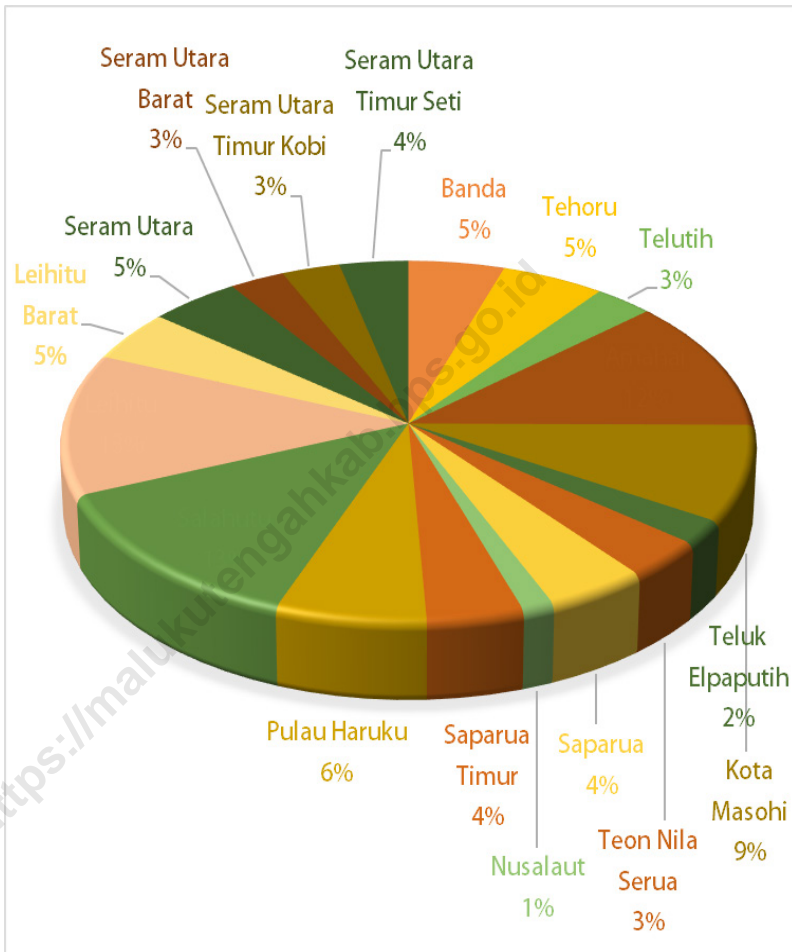
Berdasarkan hasil sensus penduduk tahun 2020, penduduk maluku tengah berjumlah 423.094 jiwa dimana yang terbanyak penduduknya adalah kecamatan salahutu, leihitu dan amahai. Kecamatan dengan kepadatan penduduk tertinggi adalah kota masohi yaitu 977 jiwa per km². Jika dibandingkan terhadap hasil SP 2010 maka laju pertumbuhan penduduk rata-rata per tahun adalah 1,53%. Kecamatan yang paling tinggi pertumbuhan penduduk adalah seram utara barat sebesar 2,56%. Hasil SP 2020 juga menunjukkan sex ratio di kabupaten maluku tengah adalah 102,6 artinya penduduk laki-laki masih lebih banyak dari penduduk perempuan.

Jumlah angkatan kerja di kabupaten maluku tengah adalah 162.509 dimana yang bekerja sebanyak 149.617 sedangkan yang menganggur sebanyak 12.892.

Based on the results of the 2020 population census, the population of Central Maluku is 423,094, where the largest population is Salahutu, Leihitu and Amahai sub-districts. The district with the highest population density is the city of Masohi, which is 977 people per km². When compared with the SP 2010 results, the average population growth rate per year is 1.53%. The district with the highest population growth was North West Seram at 2.56%. The SP 2020 results also show that the sex ratio in Central Maluku district is 102.6, meaning that the male population is still more than the female population.

The total workforce in Central Maluku Regency is 162,509, of which 149,617 are employed while the unemployed are 12,892.

Gambar 3.1 **Persentase Penduduk menurut Kecamatan (%), 2020**
Figures 3.1 **Percentage of Total Population by Subdistrict (%), 2020**



Sumber/Source : Dinas Kependudukan dan Pencatatan Sipil Kabupaten Maluku Tengah/Population and Civil Registration Agency Maluku Tengah Regency

3.1 PENDUDUK POPULATION

Tabel 3.1.1 Penduduk, Laju Pertumbuhan Penduduk per Tahun, Distribusi Persentase Penduduk, Kepadatan Penduduk, Rasio Jenis Kelamin Penduduk Menurut Kecamatan di Kabupaten Maluku Tengah, 2020
Population, Annual Population Growth Rate, Percentage Distribution of Population, Population Density, and Population Sex Ratio by Subdistrict in Maluku Tengah Regency, 2020

Kecamatan Subdistrict	Penduduk (ribu) Population (thousand)	Laju Pertumbuhan Penduduk per Tahun 2010–2020 Annual Population Growth Rate (%) 2010–2020
(1)	(2)	(3)
Banda	20 924	1,18
Tehoru	22 486	2,04
Telutih	12 838	2,51
Amahai	50 028	2,46
Kota Masohi	36 433	1,42
Teluk Elpaputih	9 166	-1,59
Teon Nila Serua	14 594	1,23
Saparua	18 402	1,00
Nusalaut	5 780	0,8
Saparua Timur	17 620	1,01
Pulau Haruku	27 390	1,2
Salahutu	54 798	1,56
Leihitu	53 728	1,31
Leihitu Barat	19 543	1,55
Seram Utara	19 681	2,02
Seram Utara Barat	12 024	2,56
Seram Utara Timur Kobi	12 682	2,25
Seram Utara Timur Seti	14 975	1,26
Maluku Tengah	423 094	1,53

Lanjutan Tabel/Continued Table 3.1.1

Kecamatan Subdistrict	Persentase Penduduk Percentage of Total Population	Kepadatan Penduduk per km ² Population Density per sq.km
(1)	(7)	(8)
Banda	4,95	122
Tehoru	5,32	55
Telutih	3,03	100
Amahai	11,82	31
Kota Masohi	8,61	977
Teluk Elpaputih	2,17	76
Teon Nila Serua	3,45	601
Saparua	4,35	230
Nusalaut	1,37	178
Saparua Timur	4,16	182
Pulau Haruku	6,47	183
Salahutu	12,95	361
Leihitu	12,70	364
Leihitu Barat	4,62	231
Seram Utara	4,65	3
Seram Utara Barat	2,84	17
Seram Utara Timur Kobi	3,00	45
Seram Utara Timur Seti	3,54	80
Maluku Tengah	100,00	36

Lanjutan Tabel/*Continued Table* 3.1.1

Kecamatan <i>Subdistrict</i>	Rasio Jenis Kelamin <i>Population Sex Ratio</i>
(1)	(11)
Banda	100,9
Tehoru	106,3
Telutih	104,2
Amahai	102,6
Kota Masohi	101,1
Teluk Elpaputih	105,7
Teon Nila Serua	107,6
Saparua	98,2
Nusalaut	98,9
Saparua Timur	99,0
Pulau Haruku	100,6
Salahutu	100,1
Leihitu	101,5
Leihitu Barat	101,6
Seram Utara	107,4
Seram Utara Barat	107,3
Seram Utara Timur Kobi	109,4
Seram Utara Timur Seti	108,9
Maluku Tengah	102,6

Catatan/*Note*: ¹Data dari Hasil Sensus Penduduk Indonesia 2010–2020 (Pertengahan tahun/September)/*Data from the Population Census of Indonesia 2010–2020 (mid year/September)*

Sumber/*Source*: BPS, Sensus Penduduk 2020/BPS-Statistics Indonesia, Population Census 2020

3.2 KETENAGAKERJAAN EMPLOYMENT

Tabel 3.2.1 Jumlah Penduduk Berumur 15 Tahun Keatas Menurut Jenis Kegiatan Selama Seminggu yang Lalu dan Jenis Kelamin di Kabupaten Maluku Tengah, 2020
Population Aged 15 Years and Over by Type of Activity During The Previous Week and Sex in Maluku Tengah Regency, 2020

Kegiatan Utama <i>Main Activity</i>	Jenis Kelamin/Sex		
	Laki-Laki <i>Male</i>	Perempuan <i>Female</i>	Jumlah <i>Total</i>
(1)	(2)	(3)	(4)
Angkatan Kerja <i>Economically Active</i>	100 306	62 203	162 419
Bekerja/ <i>Working</i>	91 608	58 009	149 617
Pengangguran Terbuka <i>Unemployment</i>	8 698	4 194	12 892
Bukan Angkatan Kerja <i>Economically Inactive</i>	36 582	72 723	109 305
Sekolah/ <i>Attending School</i>	11 813	13 289	25 102
Mengurus Rumah Tangga <i>Housekeeping</i>	9 307	52 922	62 229
Lainnya/ <i>Others</i>	15 462	6 512	21 974
Jumlah/Total	136 888	134 926	271 814

Catatan/Note:

Sumber/Source: BPS, Survei Angkatan Kerja Nasional (Sakernas) Agustus/BPS-Statistics Indonesia, August National Labor Force Survey

Tabel 3.2.2
Table

Penduduk Berumur 15 Tahun ke Atas Menurut Pendidikan Tertinggi yang Ditamatkan dan Jenis Kegiatan Selama Seminggu yang Lalu di Kabupaten Maluku Tengah, 2020
Population 15 Years of Age and Over by Educational Attainment and Type of Activity During the Previous Week in Maluku Tengah Regency, 2020

Pendidikan Tertinggi yang Ditamatkan ¹ <i>Educational Attainment¹</i>	Angkatan Kerja/ <i>Economically Active</i>			Persentase Bekerja terhadap Angkatan Kerja <i>Percentage of Working to Economically Active</i>
	Bekerja <i>Working</i>	Pengangguran ² <i>Unemployment²</i>	Jumlah Angkatan Kerja <i>Total of Economically Active</i>	
(1)	(2)	(3)	(4)	(5)
0	44 068	2 217	46 285	95.21
1	21 053	1 421	22 474	93.68
2	60 875	6 924	67 799	89.79
3	23 621	2 330	25 951	91.02
Jumlah/Total	149 617	12 892	162 509	92.07

Lanjutan Tabel/Continued Table 3.2.2

Pendidikan Tertinggi yang Ditamatkan¹ <i>Educational Attainment¹</i>	Bukan Angkatan Kerja <i>Not Economically Active</i>	Jumlah Total	Persentase Angkatan Kerja terhadap Penduduk Usia Kerja <i>Percentage of Economically Active to Working Age Population</i>
(1)	(6)	(7)	(8)
0	26 217	72 502	63.84
1	26 807	49 281	45.60
2	50 117	117 916	57.50
3	6 164	32 115	80.81
Jumlah/Total	109 305	271 814	59.79

Catatan/Note: ¹ 0. ≤ Sekolah Dasar (SD)/≤ *Primary School*
 1. Sekolah Menengah Pertama/*Junior High School*
 2. Sekolah Menengah Atas/*Senior High School*
 3. Perguruan Tinggi/*Collage*
² 1. Mencari pekerjaan/*Looking for work*
 2. Mempersiapkan usaha/*Establishing a new business/firm*
 3. Merasa tidak mungkin mendapat pekerjaan/*Hopeless of job*
 4. Sudah punya pekerjaan tetapi belum mulai bekerja/*Have a job in future start*

Sumber/Source: BPS, Survei Angkatan Kerja Nasional (Sakernas) Agustus/BPS-Statistics Indonesia, August National Labor Force Survey

Tabel
Table 3.2.3

Penduduk Berumur 15 Tahun Ke Atas yang Bekerja Selama Seminggu yang Lalu Menurut Status Pekerjaan Utama dan Jenis Kelamin di Kabupaten Maluku Tengah, 2020

Population 15 Years of Age and Over who Worked During The Previous Week by Main Employment Status and Sex in Maluku Tengah Regency, 2020

Status Pekerjaan Utama <i>Main Employment Status</i>	Laki-Laki <i>Male</i>	Perempuan <i>Female</i>	Jumlah <i>Total</i>
(1)	(2)	(3)	(4)
Berusaha sendiri <i>Own account worker</i>	41 192	21 047	62 239
Berusaha dibantu buruh tidak tetap/buruh tidak dibayar <i>Employer assisted by temporary worker/unpaid worker</i>	10 577	4 766	15 343
Berusaha dibantu buruh tetap/buruh dibayar <i>Employer assisted by permanent worker/paid worker</i>	1 764	157	1 921
Buruh/Karyawan/Pegawai/ <i>Employee</i>	26 805	19 118	45 923
Pekerja bebas <i>Casual worker</i>	3 992	585	4 577
Pekerja keluarga/tak dibayar <i>Family worker/unpaid worker</i>	7 278	12 336	19 614
Jumlah/Total	91 608	58 009	149 617

Catatan/Note: ...

Sumber/Source: BPS, Survei Angkatan Kerja Nasional (Sakernas) Agustus/BPS-Statistics Indonesia, August National Labor Force Survey

04

SOSIAL DAN KESEJAHTERAAN RAKYAT *SOCIAL AND WELFARE*



PENJELASAN TEKNIS

1. Tidak/belum pernah sekolah adalah mereka yang tidak pernah atau belum pernah terdaftar dan tidak pernah atau belum pernah aktif mengikuti pendidikan di suatu jenjang pendidikan formal. Termasuk juga yang tamat/belum tamat taman kanak-kanak tetapi tidak melanjutkan ke sekolah dasar.
2. Masih bersekolah adalah mereka yang terdaftar dan aktif mengikuti pendidikan formal dan nonformal (Paket A, B, atau C), baik pendidikan dasar, menengah maupun pendidikan tinggi. Bagi mahasiswa yang sedang cuti dianggap masih bersekolah.
3. Tidak bersekolah lagi adalah mereka yang pernah terdaftar dan aktif mengikuti pendidikan di suatu jenjang pendidikan formal dan nonformal (Paket A, B, atau C), tetapi pada saat pencacahan tidak lagi terdaftar dan tidak aktif mengikuti pendidikan.
4. Tamat sekolah adalah menyelesaikan pelajaran yang ditandai dengan lulus ujian akhir pada kelas atau tingkat terakhir suatu jenjang pendidikan di sekolah negeri maupun swasta dengan mendapatkan tanda tamat belajar/ijazah. Seseorang yang belum mengikuti pelajaran pada kelas tertinggi tetapi telah mengikuti ujian akhir dan lulus dianggap tamat sekolah.

TECHNICAL NOTES

1. *Not/never attending school is someone who has never attended or never been registered in a formal education, such as primary, secondary, and tertiary education. Those who just completed kindergarten are considered as never attended school.*
2. *Attending school is someone who is currently attending primary, secondary, or tertiary education, including package A, package B, or package C. College student who postpones his/her study is considered as attending school.*
3. *Not attending school anymore is someone who had enrolled and participated in formal and non-formal education in the past including package A, package B, or package C, but currently does not attend school.*
4. *Completed particular level of education is someone who has completed particular level of education in private or public school and accepting graduation certificate. Someone who has never attended the highest grade but passed the final exam is considered as completed particular level of education.*
5. *Able to read and write is the ability to read and write at least a simple sentence in any letter of alphabets.*
6. *The Education System in Indonesia consists of 1) a formal education, 2) non-formal education, and*

5. Dapat membaca dan menulis artinya dapat membaca dan menulis kata-kata/kalimat sederhana dengan suatu aksara tertentu.
6. Jalur Pendidikan di Indonesia terdiri atas 1) pendidikan formal, 2) pendidikan nonformal, dan 3) pendidikan informal yang ketiganya dapat saling melengkapi dan memperkaya (Undang-Undang No. 20 Tahun 2013 tentang Sistem Pendidikan Nasional).
7. Jenjang Pendidikan Formal terdiri atas pendidikan dasar, pendidikan menengah, dan pendidikan tinggi. Jenis pendidikan yang diajarkan mencakup pendidikan umum, kejuruan, akademik, profesi, vokasi, keagamaan, dan khusus.
8. Pendidikan Dasar berbentuk Sekolah Dasar (SD) dan Madrasah Ibtidaiyah (MI) atau bentuk lain yang sederajat serta Sekolah Menengah Pertama (SMP) dan Madrasah Tsanawiyah (MTs), atau bentuk lain yang sederajat.
9. Pendidikan Menengah berbentuk Sekolah Menengah Atas (SMA), Madrasah Aliyah (MA), Sekolah Menengah Kejuruan (SMK), dan Madrasah Aliyah Kejuruan (MAK), atau bentuk lain yang sederajat.
10. Pendidikan Tinggi merupakan jenjang pendidikan setelah pendidikan menengah yang mencakup program pendidikan diploma, sarjana, magister, 3) *informal education that all three can be complementary and enriching (Law No. 20 Year 2013 about The National Education System).*
7. *The Formal Education Level consists of primary education, secondary education, and high education. The kind of education that taught consists of general education, vocational, academic, professional, religious, and specific education.*
8. *The Primary Education consists of Elementary School and Islamic Elementary School or other equivalent forms and Junior High School and MTs, or other equivalent forms.*
9. *The Secondary Education consists of the senior high school, MA, Vocational School, and Vocational Madrasah Aliyah, or other equivalent forms.*
10. *The High Education consists of the education level after the secondary education that consists of diplomas, bachelor, master, specialist, and doctoral degrees that are held by the college. The colleges can be academy, polytechnic, high school, institute, or university.*
11. *Hospital is a place for health check, usually controlled/supervised by doctors/medical personnel to serve the ill patients to get outpatient or inpatient treatment services.*
12. *Maternity Hospital is a specialized hospital for childbirth, has specialist inspection service to pregnancy, childbirth, hospitalization and*

- spesialis, dan dokter yang diselenggarakan oleh perguruan tinggi. Perguruan tinggi dapat berbentuk akademi, politeknik, sekolah tinggi, institut, atau universitas.
11. Rumah Sakit adalah tempat pemeriksaan dan perawatan kesehatan, biasanya berada di bawah pengawasan dokter/tenaga medis, yang melayani penderita yang sakit untuk berobat rawat jalan atau rawat inap.
 12. Rumah Sakit Bersalin adalah rumah sakit khusus untuk persalinan, dilengkapi pelayanan spesialis pemeriksaan kehamilan, persalinan, rawat inap dan rawat jalan ibu dan anak yang berada di bawah pengawasan dokter spesialis kandungan.
 13. Rumah Bersalin adalah sarana pelayanan kesehatan dengan izin sebagai rumah bersalin, dilengkapi pelayanan pemeriksaan kehamilan, persalinan serta pemeriksaan ibu dan anak yang berada di bawah pengawasan bidan senior.
 14. Poliklinik adalah sarana kesehatan yang dipakai untuk pelayanan berobat jalan, biasanya berada di bawah pengawasan dokter/tenaga medis.
 15. Puskesmas (Pusat Kesehatan Masyarakat) adalah unit pelaksana teknis dinas kesehatan kabupaten/ kota yang mempunyai fungsi *outpatient for mothers and children that is under the supervision of an obstetrician.*
 13. *Maternity House is health care facility with a license as a maternity house, equipped with prenatal care, childbirth and examination of mothers and children which is under the supervision of a senior midwife.*
 14. *Polyclinic is a health facility in which to get outpatient services, usually under the control of doctor/ medical personnel.*
 15. *Public Health Center is technical implementation unit of regency health department that have the primary function as a first-level health care providers. The working area standard of public health center is one district and to reach their working areas, public health centers have a service network covering subsidiary of public health center, mobile public health center units, and midwife units (Regulation of the Minister of Health of Indonesia Number 75 Year 2014 about Public Health Center).*
 16. *Pharmacy is a specific place that is used for pharmaceutical jobs, and distribution/sale of drugs/ pharmaceuticals and other medical supplies to people that are administered by trained pharmacist (Regulation of the Minister of Health of Indonesia Number 1332 Year 2002 about the Changes of Regulation of the Minister of Health*

utama sebagai penyelenggara pelayanan kesehatan tingkat pertama. Wilayah kerja puskesmas maksimal adalah satu kecamatan dan untuk dapat menjangkau wilayah kerjanya, puskesmas mempunyai jaringan pelayanan yang meliputi unit Puskesmas Pembantu (Pustu), unit Puskesmas Keliling (Puskel), dan unit bidan desa/komunitas (Peraturan Menteri Kesehatan RI No. 75 Tahun 2014 Tentang Pusat Kesehatan Masyarakat).

16. Apotek adalah suatu tempat tertentu yang digunakan untuk melakukan pekerjaan kefarmasian, dan penyaluran/ penjualan obat atau bahan farmasi dan perbekalan kesehatan lainnya kepada masyarakat yang dikelola oleh tenaga apoteker (Peraturan Menteri Kesehatan RI No. 1332 Tahun 2002 Tentang Perubahan Atas Peraturan Menteri Kesehatan RI No. 922/MENKES/PER/X/1993 Tentang Ketentuan dan Tata Cara Pemberian Izin Apotek).
17. Imunisasi adalah memasukkan kuman atau racun penyakit tertentu yang sudah dilemahkan (vaksin) ke dalam tubuh dengan cara disuntik atau diminum (diteteskan dalam mulut) dengan maksud agar terjadi kekebalan tubuh terhadap penyakit tersebut.
18. Keluhan kesehatan adalah keadaan seseorang yang mengalami gangguan kesehatan

of Indonesia Number 922/MENKES/PER/X/1993 about Provision and Procedures for Administration of Licensed Pharmacies).

17. *Immunization is putting enervated microbe of a certain disease into human body by injection or drinking (dropping into mouth) to make the body immune to that disease.*
18. *Health complaint is a condition where a person has health or mental problems because of acute illness, chronically illness, accident, crimes, or others.*
19. *Self treatment is an effort of household members/family to have a health treatment by themselves without visiting health facilities or a doctor/health personnel (for instance, by taking modern medicine, herb medicine, chief with a coin, compress, cupping suction, massage) in order to recover from illness or reduce the health complaint.*
20. *The case detection rate for all forms of tuberculosis is the number of new and replase tuberculosis cases diagnosed and treated in national tuberculosis control programmes and notified to WHO, divided by WHO's estimate of the number of incident tuberculosis cases for the same year, expressed as a percentage.*
21. *The treatment success rate for new pulmonary smear-positive tuberculosis cases is the proportion (expressed as a percentage) of*

- atau kejiwaan, baik karena penyakit akut, penyakit kronis, kecelakaan, kriminal, atau hal lain.
19. Mengobati sendiri adalah upaya oleh anggota rumah tangga/ keluarga dengan melakukan pengobatan sendiri tanpa datang ke tempat fasilitas kesehatan atau memanggil dokter/petugas kesehatan ke rumahnya (misal minum obat modern, jamu, kerokan, kompres, kop, pijat) agar sembuh atau menjadi lebih ringan keluhan kesehatannya.
 20. Angka penemuan kasus tuberkulosis adalah jumlah kasus baru tuberkulosis (TB) dan kasus TB yang didiagnosis kambuh yang diobati dalam program penanggulangan TB nasional dan dilaporkan kepada WHO, dibagi dengan perkiraan WHO terhadap jumlah kasus insiden tuberkulosis pada tahun yang sama, dinyatakan sebagai persentase.
 21. Angka keberhasilan pengobatan tuberkulosis smear positive/Basil Tahan Asam (BTA) positif adalah proporsi (dinyatakan sebagai persentase) kasus TB BTA positif yang terdaftar di bawah program pengendalian TB nasional pada tahun tertentu yang dinyatakan berhasil menyelesaikan pengobatan. Dengan atau tanpa bukti bakteriologi keberhasilan ("sembuh" dan "menyelesaikan pengobatan" masing-masing).
 22. Kasus kumulatif AIDS adalah kumulatif kasus AIDS sampai *new smear-positive tuberculosis cases registered under a national tuberculosis control programme in a given year that successfully completed treatment. With or without bacteriological evidence of success ("cured" and "treatment completed" respectively).*
 22. *Cummulative AIDS case is cummulative AIDS cases with reference to a particular time.*
 23. *BCG (Bacillus Calmette Guerin) is a vaccine to prevent TBC disease, given to newborns or children, by injection at the base of the skin of the upper arm. Injection site will form little bumps of scar tissue in the skin of the upper arm. BCG injections given to children 1 times.*
 24. *DPT (Diphtheria, Pertussis, Tetanus) is a vaccine to prevent the diphtheria, pertussis, and tetanus disease, given to infants aged 3 months and above, with a shot in the thigh, repeated one month and two months later, so that the complete DPT immunization shots at toddler totaling 3 times (sometimes the time interval between injections can be more than 1 month).*
 25. *Floor area is the total area which is occupied and utilized daily.*
 26. *Pipe water is a water source that comes from water that has been through a process of purification and sanitation before distribute to consumers through an instalation of water lines. This water source is usually distributed by PAM/PDAM/*

- dengan referensi waktu tertentu.
23. BCG (Bacillus Calmette Guerin) merupakan vaksinasi untuk mencegah penyakit TBC, diberikan pada bayi baru lahir atau anak, dengan suntikan pada kulit pangkal lengan atas. Bekas suntikan kemudian akan membentuk tonjolan kecil jaringan parut pada kulit lengan atas. Suntikan BCG diberikan kepada anak sebanyak 1 kali.
 24. DPT (Difteri, Pertusis, Tetanus) merupakan vaksin untuk mencegah penyakit Difteri, Pertusis, dan Tetanus yang diberikan pada bayi berumur 3 bulan ke atas, dengan suntikan pada paha, diulang 1 bulan dan 2 bulan kemudian, sehingga suntikan imunisasi DPT lengkap pada balita berjumlah 3 kali (kadang-kadang selang waktu antar suntikan bisa lebih dari 1 bulan).
 25. Luas lantai adalah luas lantai yang ditempati dan digunakan untuk keperluan sehari-hari (sebatas atap).
 26. Air leding adalah sumber air yang berasal dari air yang telah melalui proses penjernihan dan penyehatan sebelum dialirkan kepada konsumen melalui instalasi berupa saluran air. Sumber air ini biasanya diusahakan oleh PAM/PDAM/BPAM. Termasuk dalam hal ini air leding yang didapat secara eceran.
27. *Protected wells is water that comes from the soil were excavated and the circumference of the well was protected by walls at least 0.8 meters above ground and 3 meters underground, and cement floor as far as 1 meter from the well circumference.*
 28. *Own ownership property status is a status of dwelling occupied belongs to the head of household or one of the household member. Houses bought through bank credit or houses with leasing status were also categorized as an own property.*
 29. *Reported crime incidence includes all criminal cases reported and received by police office, and all crimes caught by police.*
 30. *Crime total refers to the number of criminal cases occurring during a given period.*
 31. *Natural Disaster is an event or series of events that threaten and disrupt the lives and livelihoods caused by natural factors such as: earthquake, tsunami, volcanic eruption, flood, flash flood, drought, typhoon/cyclone, and landslide so it can lead to result in loss of material and non-material.*
 32. *Fatality is a person reported killed or death in the wake of a disaster.*
 33. *Missing person is a person reported missing or who cannot be located or who cannot be accounted for in the wake of a disaster.*

27. Sumur terlindung adalah air yang berasal dari dalam tanah yang digali dan lingkaran sumur tersebut dilindungi oleh tembok paling sedikit 0,8 meter di atas tanah dan 3 meter ke bawah tanah, serta ada lantai semen sejauh 1 meter dari lingkaran sumur.
28. Status penguasaan bangunan tempat tinggal milik sendiri adalah jika tempat tinggal tersebut pada waktu pencacahan betul-betul sudah milik kepala rumah tangga atau salah seorang anggota rumah tangga. Rumah yang dibeli secara angsuran melalui kredit bank atau rumah dengan status sewa beli dianggap rumah milik sendiri.
29. Peristiwa tindak pidana yang dilaporkan ialah setiap peristiwa yang diterima kepolisian dari laporan masyarakat, atau peristiwa dimana pelakunya tertangkap tangan oleh kepolisian.
30. Jumlah tindak pidana menggambarkan jumlah kasus tindak pidana yang terjadi pada kurun waktu tertentu.
31. Bencana Alam adalah peristiwa atau serangkaian peristiwa yang mengancam dan mengganggu kehidupan/penghidupan masyarakat yang disebabkan oleh faktor alam antara lain berupa gempa bumi, tsunami, gunung meletus, banjir, kekeringan, angin topan, dan tanah longsor sehingga mengakibatkan
 34. *Casualty is a person suffering injury or illness, in a state of light injury, moderate injury, or heavy injury, which is undergoing treatment as either an outpatient or inpatient.*
 35. *Severely damaged is the criteria of damage that resulted most buildings collapsed or damaged its structural components.*
 36. *Damaged is the criteria of damage that resulted defective fraction of structural components and supporting components damaged, but the building still stands.*
 37. *Lightly damaged is the criteria of damage that resulted partially cracked structural components, but the structure still can be used and the building still stands.*
 38. *To measure poverty, BPS-Statistics Indonesia has used the concept of basic needs approach. Therefore, poverty is viewed as economic inability to fulfill food and non-food basic needs which are measured by consumption/expenditure. The method used is calculating poverty line, which consists of two components that are Food Poverty Line (FPL) and Non-Food Poverty Line (NFPL). The poverty line was calculated separately for urban and rural areas.*
 39. *Poor Population refer to a person whose expenditure per capita per month is below the poverty line is considered to be poor.*
 40. *The Food Poverty Line refers to the daily minimum requirement of 2,100 kcal per capita per day.*

kerugian materi maupun non-materi.

32. Korban meninggal adalah orang yang dilaporkan tewas atau meninggal dunia akibat bencana.
33. Korban hilang adalah orang yang dilaporkan hilang atau tidak ditemukan atau tidak diketahui keberadaannya setelah terjadi bencana.
34. Korban luka/sakit adalah orang yang mengalami luka-luka atau sakit, dalam keadaan luka ringan, luka sedang maupun luka parah/berat, baik yang berobat jalan maupun rawat inap.
35. Rusak Berat adalah kriteria kerusakan yang mengakibatkan bangunan roboh atau sebagian besar komponen struktur rusak.
36. Rusak sedang adalah kriteria kerusakan yang mengakibatkan sebagian kecil komponen struktur rusak, dan komponen penunjang rusak namun bangunan masih tetap berdiri.
37. Rusak ringan adalah kriteria kerusakan yang mengakibatkan sebagian komponen struktur retak (struktur masih bisa digunakan) dan bangunan masih tetap berdiri.
38. Untuk mengukur kemiskinan, BPS menggunakan konsep kemampuan memenuhi kebutuhan dasar (basic needs approach). Dengan pendekatan ini, kemiskinan dipandang sebagai ketidakmampuan dari sisi ekonomi untuk memenuhi

The Non-Food Poverty Line refers to the minimum requirement for household necessities for clothing, education, health, and other basic individual needs.

kebutuhan dasar makanan dan bukan makanan yang diukur dari sisi pengeluaran. Metode yang digunakan adalah menghitung Garis Kemiskinan (GK), yang terdiri dari dua komponen yaitu Garis Kemiskinan Makanan (GKM) dan Garis Kemiskinan Non-Makanan (GKNM). Penghitungan Garis Kemiskinan dilakukan secara terpisah untuk daerah perkotaan dan perdesaan.

39. Penduduk miskin adalah penduduk yang memiliki rata-rata pengeluaran per kapita per bulan di bawah Garis Kemiskinan.
40. Garis Kemiskinan Makanan (GKM) merupakan nilai pengeluaran kebutuhan minimum makanan yang disetarakan dengan 2.100 kkalori per kapita per hari. Garis Kemiskinan Non-Makanan (GKNM) adalah kebutuhan minimum untuk perumahan, sandang, pendidikan, kesehatan, dan kebutuhan dasar lainnya.

ULASAN**DESCRIPTION**

Jumlah sekolah dari tingkatan TK sampai SMA/SMK/Sederajat dapat dilihat pada tabel 4.1.1 - 4.1.10.

The number of schools from kindergarten to SMA / SMK / equivalent levels can be seen in tables 4.1.1 - 4.1.10.

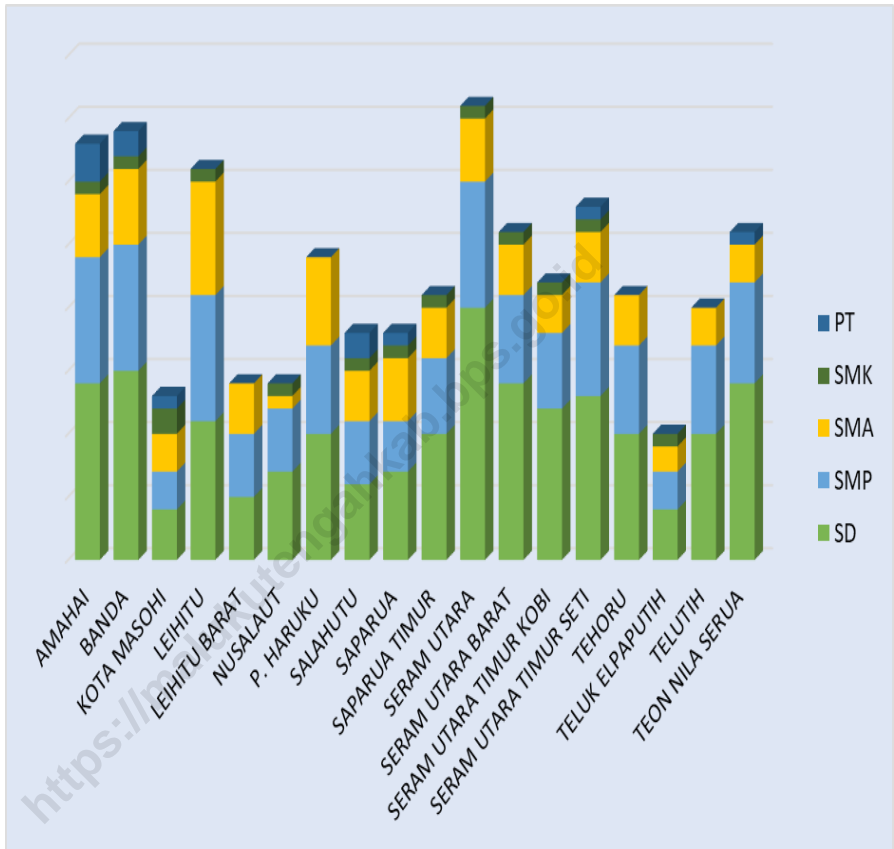
Jumlah tenaga kesehatan dan fasilitas kesehatan menurut kecamatan pada tahun 2020 dapat dilihat pada tabel 4.2.1 - 4.2.3.

The number of health personnel and health facilities according to sub-districts in 2020 can be seen in tables 4.2.1 - 4.2.3.

Jumlah penduduk miskin di kabupaten maluku tengah pada tahun 2020 sebanyak 74.181 jiwa dengan persentase penduduk miskin sebesar 19,83 %. Yang artinya mengalami penurunan dibanding tahun 2019 yang sebesar 20,04 %.

The number of poor people in Central Maluku district in 2020 was 74,181 people with the percentage of poor people at 19.83%. Which means that it has decreased compared to 2019 which amounted to 20.04%.

Gambar 4.1 Jumlah Sekolah menurut Kecamatan (%), 2020
Figures 4.1 Number of Schools by Subdistrict (%), 2020



Sumber/Source : Kementerian Pendidikan dan Kebudayaan, Data Semester Ganjil/Ministry of Educations and Culture, Odd Semester Data

4.1 PENDIDIKAN EDUCATION

Tabel
Table 4.1.1

Jumlah Sekolah, Guru, dan Murid Taman Kanak-Kanak (TK) di Bawah Kementerian Pendidikan dan Kebudayaan Menurut Kecamatan di Kabupaten Maluku Tengah 2019/2020 dan 2020/2021
Number of Schools, Teachers, and Pupils in Kindergarten Under The Ministry of Education and Culture by Subdistrict in Maluku Tengah Regency, 2019/2020 dan 2020/2021

Kecamatan Subdistrict	Sekolah/Schools					
	Negeri/Public		Swasta/Private		Jumlah/Total	
	2019/2020	2020/2021	2019/2020	2020/2021	2019/2020	2020/2021
(1)	(2)	(3)	(4)	(5)	(6)	(7)
Banda	-	-	6	7	6	7
Tehoru	-	-	11	13	11	13
Telutih	-	-	5	5	5	5
Amahai	-	-	18	19	18	19
Kota Masohi	1	1	12	13	13	14
Teluk Elpaputih	-	-	10	10	10	10
Teon Nila Serua	-	-	19	21	19	21
Saparua	-	-	17	17	17	17
Nusalaut	-	-	6	7	6	7
Saparua Timur	-	-	6	7	6	7
Pulau Haruku	-	-	11	11	11	11
Salahutu	-	-	10	13	10	13
Leihitu	-	-	15	17	15	17
Leihitu Barat	-	-	3	3	3	3
Seram Utara	-	-	16	16	16	16
Seram Utara Barat	-	-	8	11	8	11
Seram Utara Timur Kobi	-	-	13	13	13	13
Seram Utara Timur Seti	-	-	14	14	14	14
Maluku Tengah	1	1	200	217	201	218

Lanjutan Tabel/Continued Table 4.1.1

Kecamatan Subdistrict	Guru ¹ /Teachers ¹					
	Negeri/Public		Swasta/Private		Jumlah/Total	
	2019/2020	2020/2021	2019/2020	2020/2021	2019/2020	2020/2021
(1)	(8)	(9)	(10)	(11)	(12)	(13)
Banda	-	-	13	7	13	7
Tehoru	-	-	27	30	27	30
Telutih	-	-	11	9	11	9
Amahai	-	-	57	43	57	43
Kota Masohi	5	3	45	30	50	33
Teluk Elpaputih	-	-	9	16	9	16
Teon Nila Serua	-	-	40	38	40	38
Saparua	-	-	34	14	34	14
Nusalaut	-	-	11	11	11	11
Saparua Timur	-	-	11	4	11	4
Pulau Haruku	-	-	25	22	25	22
Salahutu	-	-	21	16	21	16
Leihitu	-	-	34	46	34	46
Leihitu Barat	-	-	13	6	13	6
Seram Utara	-	-	32	25	32	25
Seram Utara Barat	-	-	9	18	9	18
Seram Utara Timur Kobi	-	-	26	19	26	19
Seram Utara Timur Seti	-	-	33	22	33	22
Maluku Tengah	5	3	451	376	456	379

Lanjutan Tabel/*Continued Table* 4.1.1

Kecamatan <i>Subdistrict</i>	Murid/ <i>Pupils</i>					
	Negeri/ <i>Public</i>		Swasta/ <i>Private</i>		Jumlah/ <i>Total</i>	
	2019/2020	2020/2021	2019/2020	2020/2021	2019/2020	2020/2021
(1)	(14)	(15)	(16)	(17)	(18)	(19)
Banda	-	-	127	32	127	32
Tehoru	-	-	248	378	248	378
Telutih	-	-	138	221	138	221
Amahai	-	-	432	530	432	530
Kota Masohi	23	24	341	241	364	265
Teluk Elpaputih	-	-	90	149	90	149
Teon Nila Serua	-	-	226	221	226	221
Saparua	-	-	391	424	391	424
Nusalaut	-	-	105	106	105	106
Saparua Timur	-	-	123	140	123	140
Pulau Haruku	-	-	238	131	238	131
Salahutu	-	-	241	177	241	177
Leihitu	-	-	342	534	342	534
Leihitu Barat	-	-	113	97	113	97
Seram Utara	-	-	342	333	342	333
Seram Utara Barat	-	-	102	191	102	191
Seram Utara Timur Kobi	-	-	221	194	221	194
Seram Utara Timur Seti	-	-	302	307	302	307
Maluku Tengah	23	24	4 122	4 406	4 145	4 430

Catatan/*Note*: ¹ Jumlah guru termasuk kepala sekolah dan guru/*The total of teachers including headmaster and teacher*

Sumber/*Source*: Kementerian Pendidikan dan Kebudayaan, Data Semester Ganji/*Ministry of Educations and Culture, Odd Semester Data*

Tabel
Table 4.1.2**Jumlah Sekolah, Guru, dan Murid Raudatul Athfal (RA)
di Bawah Kementerian Agama Menurut Kecamatan di
Kabupaten Maluku Tengah, 2019/2020 dan 2020/2021**
**Number of Schools, Teachers, and Pupils in Raudatul Athfal
(RA) Under The Ministry of Religious Affairs by Subdistrict in
Maluku Tengah Regency, 2019/2020 dan 2020/2021**

Kecamatan Subdistrict	Sekolah/Schools		Guru/Teachers		Murid/Pupils	
	2019/2020	2020/2021	2019/2020	2020/2021	2019/2020	2020/2021
(1)	(2)	(3)	(4)	(5)	(6)	(7)
Banda	2	2	-	-	-	62
Tehoru	-	-	-	-	-	-
Telutih	1	1	-	-	-	23
Amahai	6	6	-	-	-	164
Kota Masohi	6	6	-	-	-	328
Teluk Elpaputih	-	-	-	-	-	-
Teon Nila Serua	-	-	-	-	-	-
Saparua	-	-	-	-	-	-
Nusalaut	-	-	-	-	-	-
Saparua Timur	1	1	-	-	-	35
Pulau Haruku	1	1	-	-	-	25
Salahutu	6	6	-	-	-	132
Leihitu	2	2	-	-	-	63
Leihitu Barat	1	1	-	-	-	-
Seram Utara	2	2	-	-	-	86
Seram Utara Barat	-	-	-	-	-	-
Seram Utara Timur Kobi	-	-	-	-	-	-
Seram Utara Timur Seti	3	3	-	-	-	67
Maluku Tengah	31	31	-	-	-	985

Catatan/Note: ...

Sumber/Source: Kementerian Agama, Data Semester Ganjil/Ministry of Religious Affairs, Odd Semester Data

Tabel
Table 4.1.3

**Jumlah Sekolah, Guru, dan Murid Sekolah Dasar (SD)
di Bawah Kementerian Pendidikan dan Kebudayaan
Menurut Kecamatan di Kabupaten Maluku Tengah,
2019/2020 dan 2020/2021**

***Number of Schools, Teachers, and Pupils in Primary Schools
Under The Ministry of Education and Culture by Subdistrict
in Maluku Tengah Regency, 2019/2020 dan 2020/2021***

Kecamatan Subdistrict	Sekolah/Schools					
	Negeri/Public		Swasta/Private		Jumlah/Total	
	2019/2020	2020/2021	2019/2020	2020/2021	2019/2020	2020/2021
(1)	(2)	(3)	(4)	(5)	(6)	(7)
Banda	19	19	-	-	19	19
Tehoru	16	16	4	5	20	21
Telutih	10	10	4	4	14	14
Amahai	33	33	3	3	36	36
Kota Masohi	14	14	4	4	18	18
Teluk Elpaputih	8	8	4	4	12	12
Teon Nila Serua	10	10	7	7	17	17
Saparua	23	23	2	2	25	25
Nusalaut	10	10	-	-	10	10
Saparua Timur	14	14	1	1	15	15
Pulau Haruku	23	23	1	1	24	24
Salahutu	35	35	1	1	36	36
Leihitu	42	42	-	-	42	42
Leihitu Barat	18	18	-	-	18	18
Seram Utara	28	28	3	3	31	31
Seram Utara Barat	13	13	4	4	17	17
Seram Utara Timur Kobi	16	16	2	2	18	18
Seram Utara Timur Seti	17	17	1	1	18	18
Maluku Tengah	349	349	41	42	390	391

Lanjutan Tabel/Continued Table 4.1.3

Kecamatan Subdistrict	Guru ¹ /Teachers ¹					
	Negeri/Public		Swasta/Private		Jumlah/Total	
	2019/2020	2020/2021	2019/2020	2020/2021	2019/2020	2020/2021
(1)	(8)	(9)	(10)	(11)	(12)	(13)
Banda	148	140	-	-	148	140
Tehoru	170	158	37	35	207	193
Telutih	94	83	22	19	116	102
Amahai	387	363	29	27	416	390
Kota Masohi	221	196	38	39	259	235
Teluk Elpapatih	86	78	54	46	140	124
Teon Nila Serua	103	87	64	56	167	143
Saparua	241	207	16	14	257	221
Nusalaut	84	70	-	-	84	70
Saparua Timur	125	116	10	9	135	125
Pulau Haruku	283	267	10	9	293	276
Salahutu	534	481	7	6	541	487
Leihitu	543	506	-	-	543	506
Leihitu Barat	191	170	-	-	191	170
Seram Utara	202	186	15	16	217	202
Seram Utara Barat	125	109	31	31	156	140
Seram Utara Timur Kobi	115	101	11	9	126	110
Seram Utara Timur Seti	113	98	7	6	120	104
Maluku Tengah	3 765	3 416	351	322	4 116	3 738

Lanjutan Tabel/*Continued Table 4.1.3*

Kecamatan Subdistrict	Murid/Pupils					
	Negeri/Public		Swasta/Private		Jumlah/Total	
	2019/2020	2020/2021	2019/2020	2020/2021	2019/2020	2020/2021
(1)	(14)	(15)	(16)	(17)	(18)	(19)
Banda	2 078	1 823	-	-	2 078	1 823
Tehoru	2 158	1 766	523	154	2 681	1 920
Telutih	1 023	481	380	232	1 403	713
Amahai	4 268	3 541	400	325	4 668	3 866
Kota Masohi	3 015	2 629	611	342	3 626	2 971
Teluk Elpaputih	672	640	666	647	1 338	1 287
Teon Nila Serua	944	736	761	341	1 705	1 077
Saparua	2 184	2 066	218	204	2 402	2 270
Nusalaut	607	536	-	-	607	536
Saparua Timur	1 360	1 331	103	104	1 463	1 435
Pulau Haruku	2 489	1 861	91	93	2 580	1 954
Salahutu	5 051	4 240	129	141	5 180	4 381
Leihitu	5 628	5 648	-	-	5 628	5 648
Leihitu Barat	2 223	2 069	-	-	2 223	2 069
Seram Utara	2 366	1 761	158	120	2 524	1 881
Seram Utara Barat	1 122	1 074	317	300	1 439	1 374
Seram Utara Timur Kobi	1 527	885	86	0	1 613	885
Seram Utara Timur Seti	1 484	1 365	88	98	1 572	1 463
Maluku Tengah	40 199	34 452	4 531	3 101	44 730	37 553

Catatan/Note: ¹ Jumlah guru termasuk kepala sekolah dan guru/*The total of teachers including headmaster and teacher*

Sumber/Source: Kementerian Pendidikan dan Kebudayaan, Data Semester Ganjil/*Ministry of Educations and Culture, Odd Semester Data*

Tabel
Table 4.1.4

Jumlah Sekolah, Guru, dan Murid Madrasah Ibtidaiyah (MI) di Bawah Kementerian Agama Menurut Kecamatan Menurut Kecamatan di Kabupaten Maluku Tengah, 2019/2020 dan 2020/2021
Number of Schools, Teachers, and Pupils in Madrasah Ibtidaiyah (MI) Under The Ministry of Religious Affairs by Subdistrict in Maluku Tengah Regency, 2019/2020 dan 2020/2021

Kecamatan Subdistrict	Sekolah/Schools					
	Negeri/Public		Swasta/Private		Jumlah/Total	
	2019/2020	2020/2021	2019/2020	2020/2021	2019/2020	2020/2021
(1)	(2)	(3)	(4)	(5)	(6)	(7)
Banda	1	1	3	3	4	4
Tehoru	1	1	5	2	6	3
Telutih	-	-	1	4	1	4
Amahai	1	1	8	6	9	7
Kota Masohi	1	1	-	1	1	2
Teluk Elpaputih	-	-	-	-	-	-
Teon Nila Serua	-	-	-	-	-	-
Saparua	-	-	-	-	-	-
Nusalaut	-	-	-	-	-	-
Saparua Timur	1	1	-	-	1	1
Pulau Haruku	1	1	3	3	4	4
Salahutu	1	1	3	3	4	4
Leihitu	-	-	5	3	5	3
Leihitu Barat	-	-	-	1	-	1
Seram Utara	-	-	5	1	5	1
Seram Utara Barat	-	-	1	1	1	1
Seram Utara Timur Kobi	-	-	-	1	-	1
Seram Utara Timur Seti	-	-	1	4	1	4
Maluku Tengah	7	7	35	33	42	40

Catatan/Note: ...

Sumber/Source: Kementerian Agama, Data Semester Ganjil/Ministry of Religious Affairs, Odd Semester Data

Lanjutan Tabel/*Continued Table* 4.1.4

Kecamatan Subdistrict	Guru ¹ /Teachers ¹					
	Negeri/Public		Swasta/Private		Jumlah/Total	
	2019/2020	2020/2021	2019/2020	2020/2021	2019/2020	2020/2021
(1)	(8)	(9)	(10)	(11)	(12)	(13)
Banda	17	21	23	26	40	47
Tehoru	9	16	46	38	55	54
Telutih	-	-	14	51	14	51
Amahai	20	21	67	66	87	87
Kota Masohi	27	43	-	59	27	102
Teluk Elpaputih	-	-	-	-	-	-
Teon Nila Serua	-	-	-	-	-	-
Saparua	-	-	-	-	-	-
Nusalaut	-	-	-	-	-	-
Saparua Timur	15	23	-	-	15	23
Pulau Haruku	22	35	33	41	55	76
Salahutu	54	46	32	46	86	92
Leihitu	-	-	45	46	45	46
Leihitu Barat	-	-	-	6	-	6
Seram Utara	-	-	34	7	34	7
Seram Utara Barat	-	-	10	14	10	14
Seram Utara Timur Kobi	-	-	-	11	-	11
Seram Utara Timur Seti	-	-	8	42	8	42
Maluku Tengah	164	205	312	453	476	658

Lanjutan Tabel/Continued Table 4.1.4

Kecamatan Subdistrict	Murid/Pupils					
	Negeri/Public		Swasta/Private		Jumlah/Total	
	2019/2020	2020/2021	2019/2020	2020/2021	2019/2020	2020/2021
(1)	(14)	(15)	(16)	(17)	(18)	(19)
Banda	123	128	241	239	364	367
Tehoru	162	178	401	359	563	537
Telutih	-	-	379	237	379	237
Amahai	491	488	244	205	735	693
Kota Masohi	-	-	-	-	-	-
Teluk Elpaputih	-	-	-	-	-	-
Teon Nila Serua	-	-	-	-	-	-
Saparua	-	-	-	-	-	-
Nusalaut	-	-	-	-	-	-
Saparua Timur	92	89	-	-	92	89
Pulau Haruku	150	132	-	230	150	362
Salahutu	338	-	315	313	653	313
Leihitu	-	-	267	270	267	270
Leihitu Barat	-	118	-	42	-	160
Seram Utara	-	-	-	66	-	66
Seram Utara Barat	-	-	-	55	-	55
Seram Utara Timur Kobi	-	-	-	54	-	54
Seram Utara Timur Seti	-	-	-	389	-	389
Maluku Tengah	1 356	1 133	1 847	2 459	3 203	3 592

Catatan/Note: Data Kecamatan tidak/belum tersedia/ Subdistrict data not yet available

Sumber/Source: Kementerian Agama, EMIS, data semester genap laporan sampai dengan 30 Juni 2019/Ministry of Religious Affairs, EMIS, even semester report data up to 30th June 2019

Tabel
Table 4.1.5

Jumlah Sekolah, Guru, dan Murid Sekolah Menengah Pertama (SMP) di Bawah Kementerian Pendidikan dan Kebudayaan Menurut Kecamatan di Kabupaten Maluku Tengah, 2019/2020 dan 2020/2021
Number of Schools, Teachers, and Pupils in Lower Secondary Schools Under The Ministry of Education and Culture by Subdistrict in Maluku Tengah Regency, 2019/2020 dan 2020/2021

Kecamatan Subdistrict	Sekolah/Schools					
	Negeri/Public		Swasta/Private		Jumlah/Total	
	2019/2020	2020/2021	2019/2020	2020/2021	2019/2020	2020/2021
(1)	(2)	(3)	(4)	(5)	(6)	(7)
Banda	10	10	1	1	11	11
Tehoru	8	8	2	2	10	10
Telutih	2	3	5	4	7	7
Amahai	9	9	4	4	13	13
Kota Masohi	3	3	4	4	7	7
Teluk Elpaputih	6	6	-	-	6	6
Teon Nila Serua	7	7	1	1	8	8
Saparua	6	6	1	1	7	7
Nusalaut	4	4	-	-	4	4
Saparua Timur	2	2	-	-	2	2
Pulau Haruku	6	6	2	2	8	8
Salahutu	5	5	-	5	5	5
Leihitu	9	9	3	3	12	12
Leihitu Barat	5	5	2	2	7	7
Seram Utara	11	11	-	-	11	11
Seram Utara Barat	6	6	-	-	6	6
Seram Utara Timur Kobi	5	5	1	1	6	6
Seram Utara Timur Seti	7	7	-	-	7	7
Maluku Tengah	111	112	26	30	137	137

Lanjutan Tabel/Continued Table 4.1.5

Kecamatan Subdistrict	Guru ¹ /Teachers ¹					
	Negeri/Public		Swasta/Private		Jumlah/Total	
	2019/2020	2020/2021	2019/2020	2020/2021	2019/2020	2020/2021
(1)	(8)	(9)	(10)	(11)	(12)	(13)
Banda	107	99	12	9	119	108
Tehoru	91	94	27	23	118	117
Telutih	29	36	37	32	66	68
Amahai	153	139	53	49	206	188
Kota Masohi	120	113	29	32	149	145
Teluk Elpautih	80	71	-	-	80	71
Teon Nila Serua	91	85	12	11	103	96
Saparua	105	103	18	19	123	122
Nusalaut	41	47	-	-	41	47
Saparua Timur	34	33	-	-	34	33
Pulau Haruku	101	95	15	13	116	108
Salahutu	169	152	-	-	169	152
Leihitu	137	127	38	51	175	178
Leihitu Barat	64	67	20	15	84	82
Seram Utara	83	87	-	-	83	87
Seram Utara Barat	61	64	-	-	61	64
Seram Utara Timur Kobi	44	42	0	9	44	51
Seram Utara Timur Seti	53	55	-	-	53	55
Maluku Tengah	1 563	1 509	261	263	1 824	1 772

Lanjutan Tabel/*Continued Table 4.1.5*

Kecamatan Subdistrict	Murid/Pupils					
	Negeri/Public		Swasta/Private		Jumlah/Total	
	2019/2020	2020/2021	2019/2020	2020/2021	2019/2020	2020/2021
(1)	(14)	(15)	(16)	(17)	(18)	(19)
Banda	987	881	47	-	1 034	881
Tehoru	814	675	292	310	1 106	985
Telutih	247	338	463	334	710	672
Amahai	1 281	1 122	552	533	1 833	1 655
Kota Masohi	1 545	1 525	338	227	1 883	1 752
Teluk Elpaputih	791	722	-	-	791	722
Teon Nila Serua	869	659	137	103	1 006	762
Saparua	1 279	1 207	282	263	1 561	1 470
Nusalaut	363	323	-	-	363	323
Saparua Timur	588	547	-	-	588	547
Pulau Haruku	1 147	919	189	177	1 336	1 096
Salahutu	1 694	1 518	-	-	1 694	1 518
Leihitu	1 867	1 702	696	631	2 563	2 333
Leihitu Barat	795	764	357	347	1 152	811
Seram Utara	901	880	-	-	901	880
Seram Utara Barat	637	651	-	-	637	651
Seram Utara Timur Kobi	570	514	0	98	570	612
Seram Utara Timur Seti	709	703	-	-	709	703
Maluku Tengah	17 084	15 650	3 353	3 023	20 437	18 373

Catatan/Note: ¹ Jumlah guru termasuk kepala sekolah dan guru/*The total of teachers including headmaster and teacher*

Sumber/Source: Kementerian Pendidikan dan Kebudayaan, Data Semester Ganjil/*Ministry of Educations and Culture, Odd Semester Data*

Tabel
Table 4.1.6

Jumlah Sekolah, Guru, dan Murid Madrasah Tsanawiyah (MTs) di Bawah Kementerian Agama Menurut Kecamatan di Kabupaten Maluku Tengah, 2019/2020 dan 2020/2021
Number of Schools, Teachers, and Pupils in Madrasah Tsanawiyah (MTs) Under The Ministry of Religious Affairs by Subdistrict in Maluku Tengah Regency, 2019/2020 dan 2020/2021

Kecamatan Subdistrict	Sekolah/Schools					
	Negeri/Public		Swasta/Private		Jumlah/Total	
	2019/2020	2020/2021	2019/2020	2020/2021	2019/2020	2020/2021
(1)	(2)	(3)	(4)	(5)	(6)	(7)
Banda	-	-	2	2	2	2
Tehoru	-	-	4	4	4	4
Telutih	-	-	1	1	1	1
Amahai	3	2	4	5	7	7
Kota Masohi	1	1	2	1	3	2
Teluk Elpaputih	-	-	-	-	-	-
Teon Nila Serua	-	-	-	-	-	-
Saparua	-	-	-	-	-	-
Nusalaut	-	-	-	-	-	-
Saparua Timur	1	1	-	-	1	1
Pulau Haruku	-	-	3	3	3	3
Salahutu	2	2	2	2	4	4
Leihitu	-	-	6	5	6	5
Leihitu Barat	-	-	-	1	-	1
Seram Utara	1	1	3	3	4	4
Seram Utara Barat	-	-	2	2	2	2
Seram Utara Timur Kobi	-	-	2	2	2	2
Seram Utara Timur Seti	-	-	3	3	3	3
Maluku Tengah	8	7	34	34	42	41

Catatan/Note: ...

Sumber/Source: Kementerian Agama, Data Semester Ganjil/Ministry of Religious Affairs, Odd Semester Data

Lanjutan Tabel/*Continued Table* 4.1.6

Kecamatan Subdistrict	Guru ¹ /Teachers ¹					
	Negeri/ <i>Public</i>		Swasta/ <i>Private</i>		Jumlah/ <i>Total</i>	
	2019/2020	2020/2021	2019/2020	2020/2021	2019/2020	2020/2021
(1)	(8)	(9)	(10)	(11)	(12)	(13)
Banda	-	-	32	29	32	29
Tehoru	-	-	51	65	51	65
Telutih	-	-	9	11	9	11
Amahai	31	49	39	63	70	112
Kota Masohi	46	53	19	8	65	61
Teluk Elpautih	-	-	-	-	-	-
Teon Nila Serua	-	-	-	-	-	-
Saparua	-	-	-	-	-	-
Nusalaut	-	-	-	-	-	-
Saparua Timur	14	22	-	-	14	22
Pulau Haruku	-	-	53	52	53	52
Salahutu	66	85	17	24	83	109
Leihitu	-	-	81	72	81	72
Leihitu Barat	-	-	-	2	-	2
Seram Utara	17	18	31	35	48	53
Seram Utara Barat	-	-	9	16	9	16
Seram Utara Timur Kobi	-	-	18	26	18	26
Seram Utara Timur Seti	-	-	42	40	42	40
Maluku Tengah	174	227	401	443	575	670

Lanjutan Tabel/*Continued Table* 4.1.6

Kecamatan Subdistrict	Murid/Pupils					
	Negeri/Public		Swasta/Private		Jumlah/Total	
	2019/2020	2020/2021	2019/2020	2020/2021	2019/2020	2020/2021
(1)	(14)	(15)	(16)	(17)	(18)	(19)
Banda	-	-	148	241	148	241
Tehoru	-	-	409	416	409	416
Telutih	-	-	111	97	111	97
Amahai	218	162	303	332	521	494
Kota Masohi	365	449	142	44	507	493
Teluk Elpaputih	-	-	-	-	-	-
Teon Nila Serua	-	-	-	-	-	-
Saparua	-	-	-	-	-	-
Nusalaut	-	-	-	-	-	-
Saparua Timur	91	93	-	-	91	93
Pulau Haruku	-	-	304	286	304	286
Salahutu	954	987	129	357	1 083	1 344
Leihitu	-	-	555	389	555	389
Leihitu Barat	-	-	-	15	-	15
Seram Utara	116	121	158	169	274	290
Seram Utara Barat	-	-	61	31	61	31
Seram Utara Timur Kobi	-	-	131	160	131	160
Seram Utara Timur Seti	-	-	299	349	299	349
Maluku Tengah	1 744	1 812	2 750	2 886	4 494	4 698

Catatan/Note: Data Kecamatan tidak/belum tersedia/ Subdistrict data not yet available

Sumber/Source: 2017/2018 Kementerian Agama, Data Semester Ganjil 2017/Ministry of Religious Affairs, 2017 Odd Semester Data
2018/2019 Kementerian Agama, Data Semester Ganjil 2018/Ministry of Religious Affairs, 2018 Odd Semester Data

Tabel
Table 4.1.7

Jumlah Sekolah, Guru, dan Murid Sekolah Menengah Atas (SMA) di Bawah Kementerian Pendidikan dan Kebudayaan Menurut Kecamatan di Kabupaten Maluku Tengah 2019/2020 dan 2020/2021
Number of Schools, Teachers, and Pupils in Upper Secondary Schools Under The Ministry of Education and Culture by Subdistrict in Maluku Tengah Regency, 2019/2020 dan 2020/2021

Kecamatan Subdistrict	Sekolah/Schools					
	Negeri/Public		Swasta/Private		Jumlah/Total	
	2019/2020	2020/2021	2019/2020	2020/2021	2019/2020	2020/2021
(1)	(2)	(3)	(4)	(5)	(6)	(7)
Banda	3	3	-	-	3	3
Tehoru	5	5	2	2	7	7
Telutih	3	3	-	-	3	3
Amahai	5	5	2	2	7	7
Kota Masohi	3	3	3	3	6	6
Teluk Elpaputih	3	3	-	-	3	3
Teon Nila Serua	2	2	2	2	4	4
Saparua	3	3	2	2	5	5
Nusalaut	1	1	1	1	2	2
Saparua Timur	2	2	-	-	2	2
Pulau Haruku	5	5	1	1	6	6
Salahutu	5	5	1	1	6	6
Leihitu	9	9	1	1	10	10
Leihitu Barat	5	5	-	-	5	5
Seram Utara	3	3	1	1	4	4
Seram Utara Barat	2	2	-	-	2	2
Seram Utara Timur Kobi	2	2	-	-	2	2
Seram Utara Timur Seti	2	2	-	-	2	2
Maluku Tengah	63	63	16	16	79	79

Lanjutan Tabel/Continued Table 4.1.7

Kecamatan Subdistrict	Guru /Teachers ¹					
	Negeri/Public		Swasta/Private		Jumlah/Total	
	2019/2020	2020/2021	2019/2020	2020/2021	2019/2020	2020/2021
(1)	(8)	(9)	(10)	(11)	(12)	(13)
Banda	94	98	-	-	94	98
Tehoru	72	76	17	17	89	93
Telutih	58	61	-	-	58	61
Amahai	121	127	48	49	169	176
Kota Masohi	132	139	47	51	179	190
Teluk Elpautih	53	56	-	-	53	56
Teon Nila Serua	49	51	30	34	79	85
Saparua	73	78	31	38	104	116
Nusalaut	18	21	15	18	33	39
Saparua Timur	38	39	-	-	38	39
Pulau Haruku	114	119	15	17	129	136
Salahutu	179	180	10	13	189	193
Leihitu	188	190	14	17	202	207
Leihitu Barat	92	96	-	-	92	96
Seram Utara	37	41	15	19	52	60
Seram Utara Barat	26	29	-	-	26	29
Seram Utara Timur Kobi	26	27	-	-	26	27
Seram Utara Timur Seti	34	39	-	-	34	39
Maluku Tengah	1 404	1 467	242	273	1 646	1 740

Lanjutan Tabel/*Continued Table* 4.1.7

Kecamatan Subdistrict	Murid/Pupils					
	Negeri/Public		Swasta/Private		Jumlah/Total	
	2019/2020	2020/2021	2019/2020	2020/2021	2019/2020	2020/2021
(1)	(14)	(15)	(16)	(17)	(18)	(19)
Banda	999	1 012	-	-	999	1 012
Tehoru	934	978	225	267	1 159	1 245
Telutih	688	687	-	-	688	687
Amahai	1 005	1 003	445	478	1 450	1 481
Kota Masohi	2 230	2 239	259	261	2 489	2 500
Teluk Elpaputih	527	576	-	-	527	576
Teon Nila Serua	616	624	345	348	961	972
Saparua	767	771	343	359	1 110	1 130
Nusalaut	126	138	100	120	226	258
Saparua Timur	463	471	-	-	463	471
Pulau Haruku	949	951	227	220	1 176	1 171
Salahutu	1 631	1 634	165	163	1 796	1 797
Leihitu	2 196	2 198	182	191	2 378	2 389
Leihitu Barat	779	780	-	-	779	780
Seram Utara	555	560	157	161	712	721
Seram Utara Barat	342	351	-	-	342	351
Seram Utara Timur Kobi	380	384	-	-	380	384
Seram Utara Timur Seti	525	532	-	-	525	532
Maluku Tengah	15 712	15 889	2 448	2 568	18 160	18 457

Catatan/Note: ¹ Jumlah guru termasuk kepala sekolah dan guru/*The total of teachers including headmaster and teacher*

Sumber/Source: Kementerian Pendidikan dan Kebudayaan, Data Semester Ganjil/*Ministry of Educations and Culture, Odd Semester Data*

Tabel
Table 4.1.8

Jumlah Sekolah, Guru, dan Murid Sekolah Menengah Kejuruan (SMK) di Bawah Kementerian Pendidikan dan Kebudayaan Menurut Kecamatan di Kabupaten Maluku Tengah, 2019/2020 dan 2020/2021
Number of Schools, Teachers, and Pupils in Vocational High Schools Under The Ministry of Education and Culture by Subdistrict in Maluku Tengah Regency, 2019/2020 dan 2020/2021

Kecamatan Subdistrict	Sekolah/Schools					
	Negeri/Public		Swasta/Private		Jumlah/Total	
	2019/2020	2020/2021	2019/2020	2020/2021	2019/2020	2020/2021
(1)	(2)	(3)	(4)	(5)	(6)	(7)
Banda	1	1	-	-	1	1
Tehoru	-	-	-	-	-	-
Telutih	-	-	-	-	-	-
Amahai	1	1	-	-	1	1
Kota Masohi	1	1	2	2	3	3
Teluk Elpaputih	1	1	-	-	1	1
Teon Nila Serua	-	-	-	-	-	-
Saparua	2	2	-	-	2	2
Nusalaut	1	1	-	-	1	1
Saparua Timur	-	-	-	-	-	-
Pulau Haruku	-	-	-	-	-	-
Salahutu	-	-	1	1	1	1
Leihitu	1	1	-	-	1	1
Leihitu Barat	-	-	-	-	-	-
Seram Utara	-	-	-	-	-	-
Seram Utara Barat	1	1	-	-	1	1
Seram Utara Timur Kobi	1	1	-	-	1	1
Seram Utara Timur Seti	1	1	-	-	1	1
Maluku Tengah	11	11	3	3	14	14

Catatan/Note: ...

Sumber/Source: Kementerian Agama, Data Semester Ganjil/Ministry of Religious Affairs, Odd Semester Data

Lanjutan Tabel/Continued Table 4.1.8

Kecamatan Subdistrict	Guru ¹ /Teachers ¹					
	Negeri/Public		Swasta/Private		Jumlah/Total	
	2019/2020	2020/2021	2019/2020	2020/2021	2019/2020	2020/2021
(1)	(8)	(9)	(10)	(11)	(12)	(13)
Banda	18	21	-	-	18	21
Tehoru	-	-	-	-	-	-
Telutih	-	-	-	-	-	-
Amahai	32	34	-	-	32	34
Kota Masohi	40	41	33	43	73	84
Teluk Elpaputih	18	18	-	-	18	18
Teon Nila Serua	-	-	-	-	-	-
Saparua	36	37	-	-	36	37
Nusalaut	3	5	-	-	3	5
Saparua Timur	-	-	-	-	-	-
Pulau Haruku	-	-	-	-	-	-
Salahutu	-	-	15	21	15	21
Leihitu	28	31	-	-	28	31
Leihitu Barat	-	-	-	-	-	-
Seram Utara	-	-	-	-	-	-
Seram Utara Barat	10	11	-	-	10	11
Seram Utara Timur Kobi	12	14	-	-	12	14
Seram Utara Timur Seti	8	8	-	-	8	8
Maluku Tengah	205	220	48	64	253	284

Lanjutan Tabel/Continued Table 4.1.8

Kecamatan Subdistrict	Murid/Pupils					
	Negeri/Public		Swasta/Private		Jumlah/Total	
	2019/2020	2020/2021	2019/2020	2020/2021	2019/2020	2020/2021
(1)	(14)	(15)	(16)	(17)	(18)	(19)
Banda	88	91	-	-	88	91
Tehoru	-	-	-	-	-	-
Telutih	-	-	-	-	-	-
Amahai	62	69	-	-	62	69
Kota Masohi	529	534	168	172	697	706
Teluk Elpaputih	125	129	-	-	125	129
Teon Nila Serua	-	-	-	-	-	-
Saparua	384	382	-	-	384	382
Nusalaut	44	46	-	-	44	46
Saparua Timur	-	-	-	-	-	-
Pulau Haruku	-	-	-	-	-	-
Salahutu	-	-	77	81	77	81
Leihitu	199	201	-	-	199	201
Leihitu Barat	-	-	-	-	-	-
Seram Utara	-	-	-	-	-	-
Seram Utara Barat	41	49	-	-	41	49
Seram Utara Timur Kobi	84	89	-	-	84	89
Seram Utara Timur Seti	75	81	-	-	75	81
Maluku Tengah	1 631	1 671	245	253	1 876	1 924

Catatan/Note: ...

Sumber/Source: Kementerian Agama, Data Semester Ganjil/Ministry of Religious Affairs, Odd Semester Data

Tabel
Table 4.1.9**Jumlah Sekolah, Guru, dan Murid Madrasah Aliyah (MA)
di Bawah Kementerian Agama Menurut Kecamatan di
Kabupaten Maluku Tengah, 2019/2020 dan 2020/2021**
**Number of Schools, Teachers, and Pupils in Madrasah Aliyah
(MA) Under the Ministry of Religious Affairs by Subdistrict in
Maluku Tengah Regency, 2019/2020 dan 2020/2021**

Kecamatan Subdistrict	Sekolah/Schools					
	Negeri/Public		Swasta/Private		Jumlah/Total	
	2019/2020	2020/2021	2019/2020	2020/2021	2019/2020	2020/2021
(1)	(2)	(3)	(4)	(5)	(6)	(7)
Banda	1	1	-	-	1	1
Tehoru	-	-	1	1	1	1
Telutih	-	-	-	-	-	-
Amahai	1	1	2	2	3	3
Kota Masohi	-	-	1	1	1	1
Teluk Elpaputih	-	-	-	-	-	-
Teon Nila Serua	-	-	-	-	-	-
Saparua	-	-	-	-	-	-
Nusalaut	-	-	-	-	-	-
Saparua Timur	1	1	-	-	1	1
Pulau Haruku	-	-	2	2	2	2
Salahutu	1	1	1	-	2	1
Leihitu	-	-	4	-	4	-
Leihitu Barat	-	-	-	-	-	-
Seram Utara	-	-	2	2	2	2
Seram Utara Barat	-	-	1	2	1	2
Seram Utara Timur Kobi	-	-	2	2	2	2
Seram Utara Timur Seti	-	-	2	2	2	2
Maluku Tengah	4	4	18	14	22	18

Lanjutan Tabel/Continued Table 4.1.9

Kecamatan Subdistrict	Guru ¹ /Teachers ¹					
	Negeri/Public		Swasta/Private		Jumlah/Total	
	2019/2020	2020/2021	2019/2020	2020/2021	2019/2020	2020/2021
(1)	(8)	(9)	(10)	(11)	(12)	(13)
Banda	25	26	-	-	25	26
Tehoru	-	-	12	-	12	-
Telutih	-	-	-	-	-	-
Amahai	32	52	16	13	48	65
Kota Masohi	-	-	15	16	15	16
Teluk Elpautih	-	-	-	-	-	-
Teon Nila Serua	-	-	-	-	-	-
Saparua	-	-	-	-	-	-
Nusalaut	-	-	-	-	-	-
Saparua Timur	22	23	-	-	22	23
Pulau Haruku	-	-	27	25	27	25
Salahutu	54	73	2	8	56	81
Leihitu	-	-	58	54	58	54
Leihitu Barat	-	-	-	-	-	-
Seram Utara	-	-	6	28	6	28
Seram Utara Barat	-	-	10	-	10	-
Seram Utara Timur Kobi	-	-	14	29	14	29
Seram Utara Timur Seti	-	-	21	32	21	32
Maluku Tengah	133	174	181	205	314	379

Lanjutan Tabel/*Continued Table 4.1.9*

Kecamatan Subdistrict	Murid/Pupils					
	Negeri/Public		Swasta/Private		Jumlah/Total	
	2019/2020	2020/2021	2019/2020	2020/2021	2019/2020	2020/2021
(1)	(14)	(15)	(16)	(17)	(18)	(19)
Banda	184	181	-	-	184	181
Tehoru	-	-	53	58	53	58
Telutih	-	-	-	-	-	-
Amahai	442	-	81	99	523	99
Kota Masohi	-	455	69	58	69	513
Teluk Elpaputih	-	-	-	-	-	-
Teon Nila Serua	-	-	-	-	-	-
Saparua	-	-	-	-	-	-
Nusalaut	-	-	-	-	-	-
Saparua Timur	72	106	-	-	72	106
Pulau Haruku	-	-	122	150	122	150
Salahutu	362	498	23	76	385	574
Leihitu	-	-	377	462	377	462
Leihitu Barat	-	-	-	-	-	-
Seram Utara	-	-	177	186	177	186
Seram Utara Barat	-	-	85	86	85	86
Seram Utara Timur Kobi	-	-	147	197	147	197
Seram Utara Timur Seti	-	-	211	243	211	243
Maluku Tengah	1 060	1 240	1 345	1 615	2 405	2 855

Catatan/Note: ...

Sumber/Source: Kementerian Agama, Data Semester Ganjil/Ministry of Religious Affairs, Odd Semester Data

Tabel 4.1.10 Jumlah Desa¹/Kelurahan yang Memiliki Fasilitas Sekolah Menurut Kecamatan dan Tingkat Pendidikan di Kabupaten Maluku Tengah, 2018, 2019, dan 2020
Number of Villages¹/ Urban Village Having Educational Facilities by Subdistrict and Educational Level in Maluku Tengah Regency, 2018, 2019, and 2020

Kecamatan Subdistrict	SD Primary School		
	2018	2019	2020
(1)	(2)	(3)	(4)
Banda	15	15	15
Tehoru	10	10	10
Telutih	10	10	10
Amahai	14	14	14
Kota Masohi	4	4	4
Teluk Elpaputih	4	4	4
Teon Nila Serua	16	13	14
Saparua	7	7	7
Nusalaut	7	7	7
Saparua Timur	10	10	10
Pulau Haruku	10	10	10
Salahutu	6	6	6
Leihitu	11	11	11
Leihitu Barat	5	5	5
Seram Utara	19	19	20
Seram Utara Barat	14	14	14
Seram Utara Timur Kobi	12	12	12
Seram Utara Timur Seti	13	13	13
Maluku Tengah	187	184	186

Lanjutan Tabel/*Continued Table* 4.1.10

Kecamatan Subdistrict	SMP Junior High School		
	2018	2019	2020
(1)	(5)	(6)	(7)
Banda	9	10	10
Tehoru	7	7	7
Telutih	7	7	7
Amahai	9	9	10
Kota Masohi	3	3	3
Teluk Elpaputih	3	3	3
Teon Nila Serua	9	8	8
Saparua	5	4	4
Nusalaut	4	5	5
Saparua Timur	6	6	6
Pulau Haruku	7	7	7
Salahutu	5	5	5
Leihitu	11	10	10
Leihitu Barat	5	5	5
Seram Utara	8	10	10
Seram Utara Barat	7	7	7
Seram Utara Timur Kobi	6	6	6
Seram Utara Timur Seti	9	9	9
Maluku Tengah	120	121	122

Lanjutan Tabel/*Continued Table* 4.1.10

Kecamatan Subdistrict	SMA Senior High School		
	2018	2019	2020
(1)	(8)	(9)	(10)
Banda	4	6	6
Tehoru	4	4	4
Telutih	3	3	3
Amahai	5	5	5
Kota Masohi	3	3	3
Teluk Elpapatih	3	2	2
Teon Nila Serua	3	3	3
Saparua	5	5	5
Nusalaut	1	1	1
Saparua Timur	4	4	4
Pulau Haruku	7	7	7
Salahutu	4	4	4
Leihitu	9	9	9
Leihitu Barat	4	4	4
Seram Utara	4	5	5
Seram Utara Barat	3	4	4
Seram Utara Timur Kobi	3	3	3
Seram Utara Timur Seti	4	4	4
Maluku Tengah	73	76	76

Lanjutan Tabel/*Continued Table* 4.1.10

Kecamatan <i>Subdistrict</i>	SMK <i>Vocational School</i>		
	2018	2019	2020
(1)	(11)	(12)	(13)
Banda	1	1	1
Tehoru	0	0	0
Telutih	0	0	0
Amahai	1	1	1
Kota Masohi	2	2	2
Teluk Elpaputih	1	1	1
Teon Nila Serua	0	1	0
Saparua	1	1	1
Nusalaut	1	1	1
Saparua Timur	1	1	1
Pulau Haruku	0	0	0
Salahutu	1	1	1
Leihitu	1	1	1
Leihitu Barat	0	0	0
Seram Utara	1	1	1
Seram Utara Barat	1	1	1
Seram Utara Timur Kobi	1	1	1
Seram Utara Timur Seti	1	1	1
Maluku Tengah	14	15	14

Lanjutan Tabel/Continued Table 4.1.10

Kecamatan Subdistrict	Perguruan Tinggi University		
	2018	2019	2020
(1)	(14)	(15)	(16)
Banda	3	3	2
Tehoru	0	0	0
Telutih	0	0	0
Amahai	2	3	3
Kota Masohi	3	1	1
Teluk Elpaputih	1	0	0
Teon Nila Serua	1	1	1
Saparua	1	1	1
Nusalaut	0	0	0
Saparua Timur	0	0	0
Pulau Haruku	0	0	0
Salahutu	2	2	2
Leihitu	0	0	0
Leihitu Barat	0	0	0
Seram Utara	0	0	0
Seram Utara Barat	0	0	0
Seram Utara Timur Kobi	0	0	0
Seram Utara Timur Seti	0	1	1
Maluku Tengah	13	12	11

Catatan/Note: ¹ Desa pada tabel ini termasuk Unit Permukiman Transmigrasi (UPT) yang masih dibina oleh kementerian terkait dan nagari di Provinsi Maluku/Villages in this table include Transmigration Settlement Unit which is still fostered by the relevant ministries and the nagari in the Province of Maluku

Sumber/Source: BPS, Pendataan Potensi Desa (Podes)/ BPS-Statistics Indonesia, Village Potential Data Collection

Tabel
Table 4.1.11

Angka Partisipasi Murni (APM) dan Angka Partisipasi Kasar (APK) Menurut Jenjang Pendidikan di Kabupaten Maluku Tengah, 2019 dan 2020
Net Participation Rates and Gross Participation Rates by Educational Level in Maluku Tengah Regency, 2019 and 2020

Jenjang Pendidikan <i>Educational Level</i>	Angka Partisipasi Murni (APM) <i>Net Participation Rates</i>		Angka Partisipasi Kasar (APK) <i>Gross Participation Rates</i>	
	2019	2020	2019	2020
(1)	(2)	(3)	(4)	(5)
SD/MI <i>Primary School</i>	N.A.	N.A.	N.A.	N.A.
SMP/MTs <i>Lower Secondary School</i>	N.A.	N.A.	N.A.	N.A.
SMA/SMK/MA <i>Upper Secondary School</i>	N.A.	N.A.	N.A.	N.A.

Catatan/Note: Tidak Tersedia /Not Available (N.A.)

Sumber/Source: BPS, Survei Sosial Ekonomi Nasional (Susenas)/BPS-Statistics Indonesia, National Socioeconomic Survey

Tabel
Table 4.1.12

Persentase Penduduk Berumur 15 Tahun ke Atas yang Melek Huruf Menurut Kelompok Umur di Kabupaten Maluku Tengah 2019 dan 2020
Percentage of Literate People Aged 15 Years and Over by Age Group Maluku Tengah Regency, 2019 and 2020

Kelompok Umur Age Group	2019	2020
(1)	(2)	(3)
15–19	N.A.	N.A.
20–24	N.A.	N.A.
25–29	N.A.	N.A.
30–34	N.A.	N.A.
35–39	N.A.	N.A.
40–44	N.A.	N.A.
45–49	N.A.	N.A.
50+	N.A.	N.A.
Jumlah/Total	N.A.	N.A.
15–24	N.A.	N.A.
15–44	N.A.	N.A.
15+	N.A.	N.A.
45+	N.A.	N.A.

Catatan/Note: Tidak Tersedia /Not Available (N.A.)

Sumber/Source: BPS, Survei Sosial Ekonomi Nasional (Susenas)/BPS-Statistics Indonesia, National Socioeconomic Survey

4.2 KESEHATAN HEALTH

Tabel 4.2.1 **Jumlah Desa¹/Kelurahan Yang Memiliki Sarana Kesehatan Menurut Kecamatan di Kabupaten Maluku Tengah, 2018, 2019, dan 2020**
Number of Villages¹/Kelurahan Having Health Facilities by Subdistrict in Maluku Tengah Regency, 2018, 2019, and 2020

Kecamatan Subdistrict	Rumah Sakit Hospital		
	2018	2019	2020
(1)	(2)	(3)	(4)
Banda	1	1	1
Tehoru	0	0	0
Telutih	0	0	0
Amahai	0	0	0
Kota Masohi	1	1	1
Teluk Elpaputih	0	0	0
Teon Nila Serua	0	0	0
Saparua	1	1	1
Nusalaut	0	0	0
Saparua Timur	0	0	0
Pulau Haruku	0	0	0
Salahutu	1	1	1
Leihitu	0	0	0
Leihitu Barat	0	0	0
Seram Utara	0	0	0
Seram Utara Barat	0	0	0
Seram Utara Timur Kobi	0	0	0
Seram Utara Timur Seti	0	0	0
Maluku Tengah	4	4	4

Lanjutan Tabel/Continued Table 4.2.1

Kecamatan Subdistrict	Rumah Sakit Bersalin Maternity Hospital		
	2018	2019	2020
(1)	(5)	(6)	(7)
Banda	0	0	0
Tehoru	0	0	0
Telutih	0	0	0
Amahai	0	0	0
Kota Masohi	0	0	0
Teluk Elpaputih	0	0	0
Teon Nila Serua	0	0	0
Saparua	0	0	0
Nusalaut	0	0	0
Saparua Timur	0	0	0
Pulau Haruku	0	0	0
Salahutu	0	0	0
Leihitu	0	0	0
Leihitu Barat	0	0	0
Seram Utara	0	0	0
Seram Utara Barat	0	0	0
Seram Utara Timur Kobi	0	0	0
Seram Utara Timur Seti	0	0	0
Maluku Tengah	0	0	0

Lanjutan Tabel/*Continued Table* 4.2.1

Kecamatan <i>Subdistrict</i>	Poliklinik <i>Polyclinic</i>		
	2018	2019	2020
(1)	(8)	(9)	(10)
Banda	0	0	0
Tehoru	0	0	0
Telutih	0	0	0
Amahai	0	1	1
Kota Masohi	0	1	1
Teluk Elpaputih	0	0	0
Teon Nila Serua	1	0	0
Saparua	1	0	0
Nusalaut	0	0	0
Saparua Timur	0	0	0
Pulau Haruku	0	0	0
Salahutu	0	0	0
Leihitu	1	0	0
Leihitu Barat	0	0	0
Seram Utara	0	0	2
Seram Utara Barat	0	0	0
Seram Utara Timur Kobi	0	0	0
Seram Utara Timur Seti	0	0	0
Maluku Tengah	3	2	4

Lanjutan Tabel/Continued Table 4.2.1

Kecamatan Subdistrict	Puskesmas Public Health Center		
	2018	2019	2020
(1)	(11)	(12)	(13)
Banda	2	2	2
Tehoru	1	1	1
Telutih	2	2	2
Amahai	2	2	2
Kota Masohi	2	2	2
Teluk Elpaputih	1	1	1
Teon Nila Serua	2	4	3
Saparua	3	3	3
Nusalaut	1	1	1
Saparua Timur	2	2	2
Pulau Haruku	2	2	2
Salahutu	2	3	3
Leihitu	3	3	3
Leihitu Barat	2	1	1
Seram Utara	1	1	1
Seram Utara Barat	2	2	3
Seram Utara Timur Kobi	2	2	2
Seram Utara Timur Seti	2	1	1
Maluku Tengah	34	35	35

Lanjutan Tabel/*Continued Table* 4.2.1

Kecamatan <i>Subdistrict</i>	Puskesmas Pembantu <i>Subsidiary of Public Health Center</i>		
	2018	2019	2020
(1)	(14)	(15)	(16)
Banda	7	6	8
Tehoru	7	6	7
Telutih	2	4	4
Amahai	3	7	9
Kota Masohi	3	1	2
Teluk Elpaputih	3	3	3
Teon Nila Serua	4	5	5
Saparua	3	2	2
Nusalaut	4	6	5
Saparua Timur	3	2	2
Pulau Haruku	8	7	7
Salahutu	3	3	3
Leihitu	7	6	7
Leihitu Barat	3	5	5
Seram Utara	5	4	2
Seram Utara Barat	7	10	10
Seram Utara Timur Kobi	4	7	8
Seram Utara Timur Seti	10	3	6
Maluku Tengah	86	87	95

Lanjutan Tabel/Continued Table 4.2.1

Kecamatan Subdistrict	Apotek Pharmacy		
	2018	2019	2020
(1)	(17)	(18)	(19)
Banda	1	0	2
Tehoru	0	0	0
Telutih	0	0	0
Amahai	0	1	1
Kota Masohi	3	3	3
Teluk Elpaputih	0	0	0
Teon Nila Serua	0	0	0
Saparua	1	1	1
Nusalaut	0	0	0
Saparua Timur	0	0	1
Pulau Haruku	1	0	0
Salahutu	5	2	3
Leihitu	0	0	0
Leihitu Barat	0	0	0
Seram Utara	1	1	1
Seram Utara Barat	0	1	1
Seram Utara Timur Kobi	2	1	2
Seram Utara Timur Seti	0	0	1
Maluku Tengah	14	10	16

Catatan/Note: ¹ Desa pada tabel ini termasuk Unit Permukiman Transmigrasi (UPT) yang masih dibina oleh kementerian terkait dan nagari di Provinsi Maluku/Villages in this table include Transmigration Settlement Unit which is still fostered by the relevant ministries and the nagari in the Province of Maluku

Sumber/Source: BPS, Pendataan Potensi Desa (Podes)/BPS-Statistics Indonesia, Village Potential Data Collecting

Tabel
Table 4.2.2

**Jumlah Tenaga Kesehatan Menurut Kecamatan di
Kabupaten Maluku Tengah, 2020**
*Number of Health Human Resources by Subdistrict in
Maluku Tengah Regency, 2020*

Kecamatan Subdistrict	Dokter ¹ Doctor ¹	Dokter Gigi ² Dentist ²	Perawat Nurse	Bidan Midwife	Tenaga kefarmasian Pharmacist
(1)	(2)	(3)	(4)	(5)	(6)
Banda	1	-	14	10	1
Tehoru	-	-	13	9	1
Telutih	1	-	15	6	1
Amahai	1	1	31	16	1
Kota Masohi	2	-	65	33	2
Teluk Elpaputih	-	-	14	10	-
Teon Nila Serua	-	-	15	17	-
Saparua	2	-	17	18	-
Nusalaut	1	-	6	5	1
Saparua Timur	-	-	18	11	-
Pulau Haruku	2	-	19	17	1
Salahutu	2	4	54	65	-
Leihitu	4	1	48	50	2
Leihitu Barat	1	1	19	24	-
Seram Utara	-	1	9	16	1
Seram Utara Barat	1	-	18	14	-
Seram Utara Timur Kobi	1	-	17	12	1
Seram Utara Timur Seti	1	-	8	8	-
Maluku Tengah	20	8	400	341	12

Lanjutan Tabel/Continued Table 4.2.2

Kecamatan Subdistrict	Tenaga Kesehatan Masyarakat Public Health worker	Tenaga Kesehatan Lingkungan Enviromental Health Worker	Tenaga Gizi Nutritionist	Ahli Teknologi Laboratorium Medik Medical Laboratory Technician
(1)	(7)	(8)	(9)	(10)
Banda	-	2	1	-
Tehoru	1	-	1	-
Telutih	1	-	4	-
Amahai	-	2	3	-
Kota Masohi	7	4	2	-
Teluk Elpapatih	-	2	1	-
Teon Nila Serua	3	5	2	-
Saparua	-	2	1	-
Nusalaut	-	-	1	-
Saparua Timur	-	1	1	-
Pulau Haruku	2	3	3	-
Salahutu	3	5	10	-
Leihitu	2	7	8	-
Leihitu Barat	-	3	1	-
Seram Utara	1	-	3	-
Seram Utara Barat	-	2	3	-
Seram Utara Timur Kobi	1	-	2	-
Seram Utara Timur Seti	-	1	1	-
Maluku Tengah	21	39	48	-

Catatan/Note: ¹ Dokter dalam tabel ini termasuk dokter spesialis (selain spesialis gigi) dan dokter umum/Doctor in this table include medical specialist (exclude dentist specialist) and general practitioner

² Dokter gigi dalam tabel ini termasuk dokter spesialis gigi dan dokter gigi/Doctor in this table include dentist dan dentist specialist

Sumber/Source: Dinas Kesehatan Kabupaten Maluku Tengah /Central Maluku Regency Health Office

Tabel 4.2.3
Table

Jumlah Rumah Sakit Umum, Rumah Sakit Khusus, Puskesmas, Klinik Pratama, dan Posyandu Menurut Kecamatan di Kabupaten Maluku Tengah, 2019 dan 2020
Number of General Hospital, Specialized Hospital, Public Health Center, Primary Clinic, and Integrated Health Post by Subdistrict in Maluku Tengah Regency, 2019 and 2020

Kecamatan Subdistrict	Rumah Sakit Umum General Hospital		Rumah Sakit Khusus Specialized Hospital	
	2019	2020	2019	2020
(1)	(2)	(3)	(4)	(5)
Banda	1	1	-	-
Tehoru	-	-	-	-
Telutih	-	-	-	-
Amahai	-	-	-	-
Kota Masohi	1	1	-	-
Teluk Elpaputih	-	-	-	-
Teon Nila Serua	-	-	-	-
Saparua	1	1	-	-
Nusalaut	-	-	-	-
Saparua Timur	-	-	-	-
Pulau Haruku	-	-	-	-
Salahutu	1	1	-	-
Leihitu	-	-	-	-
Leihitu Barat	-	-	-	-
Seram Utara	-	-	-	-
Seram Utara Barat	-	-	-	-
Seram Utara Timur Kobi	-	-	-	-
Seram Utara Timur Seti	-	-	-	-
Maluku Tengah	4	4	-	-

Lanjutan Tabel/Continued Table 4.2.3

Kecamatan Subdistrict	Puskesmas ¹ Rawat Inap Public Health Center ¹ with Inpatient Care		Puskesmas ¹ Non Rawat Inap Public Health Center ¹ without Inpatient Care	
	2019	2020	2019	2020
(1)	(6)	(7)	(8)	(9)
Banda	-	-	2	2
Tehoru	1	1	-	-
Telutih	1	1	1	1
Amahai	2	2	-	-
Kota Masohi	-	-	2	2
Teluk Elpaputih	1	1	-	-
Teon Nila Serua	1	1	1	1
Saparua	-	-	3	3
Nusalaut	-	-	2	2
Saparua Timur	1	1	-	-
Pulau Haruku	2	2	-	-
Salahutu	2	2	1	1
Leihitu	3	3	-	-
Leihitu Barat	1	1	-	-
Seram Utara	1	1	-	-
Seram Utara Barat	2	2	-	-
Seram Utara Timur Kobi	1	1	1	1
Seram Utara Timur Seti	1	1	-	-
Maluku Tengah	20	20	13	13

Lanjutan Tabel/*Continued Table* 4.2.3

Kecamatan <i>Subdistrict</i>	Klinik Pratama <i>Primary Clinic</i>		Poskesdes <i>Village Health Post</i>	
	2019	2020	2019	2020
(1)	(10)	(11)	(12)	(13)
Banda	-	-	3	3
Tehoru	-	-	12	12
Telutih	-	-	2	2
Amahai	-	-	3	3
Kota Masohi	5	4	7	7
Teluk Elpaputih	-	-	4	4
Teon Nila Serua	-	-	17	17
Saparua	-	-	8	8
Nusalaut	-	-	6	6
Saparua Timur	-	-	1	1
Pulau Haruku	-	-	-	-
Salahutu	-	1	2	2
Leihitu	1	-	4	4
Leihitu Barat	-	-	2	2
Seram Utara	-	-	4	4
Seram Utara Barat	-	-	5	5
Seram Utara Timur Kobi	-	-	2	2
Seram Utara Timur Seti	-	-	-	-
Maluku Tengah	6	5	82	82

Catatan/Note: ¹ Puskesmas yang teregistrasi/*Registered Public Health Center*

Sumber/Source: Dinas Kesehatan Kabupaten Maluku Tengah /*Central Maluku Regency Health Office*

4.3 AGAMA DAN SOSIAL LAINNYA RELIGION AND OTHER SOCIAL AFFAIRS

Tabel 4.3.1 Jumlah Penduduk Menurut Kecamatan dan Agama yang Dianut di Kabupaten Maluku Tengah, 2020
Population by Subdistrict and Religion in Maluku Tengah Regency, 2020

Kecamatan Subdistrict	Islam	Protestan Protestant	Katolik Catholic	Hindu	Budha Buddha	Lainnya Others
(1)	(2)	(3)	(4)	(5)	(6)	(7)
Banda	21 360	85	7	3	5	15
Tehoru	18 876	4 536	47	187	1	62
Telutih	9 773	3 387	13	-	-	-
Amahai	27 994	18 945	1 293	1 484	3	957
Kota Masohi	28 920	7 739	730	13	-	1
Teluk Elpaputih	1 346	8 036	97	-	-	-
Teon Nila Serua	61	14 637	269	-	-	-
Saparua	1 123	16 698	20	-	2	-
Nusalaut	2	5 984	1	1	-	-
Saparua Timur	2 385	14 863	5	6	-	-
Pulau Haruku	16 308	10 985	1	2	-	-
Salahutu	38 356	15 794	278	11	1	-
Leihitu	54 935	53	1	-	2	-
Leihitu Barat	8 546	11 503	127	-	-	-
Seram Utara	11 879	7 996	190	96	-	147
Seram Utara Barat	7 922	3 966	75	81	-	-
Seram Utara Timur Kobi	9 611	1 924	23	-	3	-
Seram Utara Timur Seti	10 784	3 719	17	238	2	-
Maluku Tengah	270 181	150 850	3 194	2 122	19	1 182

Catatan/Note: ...

Sumber/Source: Dinas Kependudukan dan Pencatatan Sipil Kabupaten Maluku Tengah/*Population and Civil Registration Agency Maluku Tengah Regency*

Tabel
Table 4.3.2**Jumlah Tempat Peribadatan Menurut Kecamatan di
Kabupaten Maluku Tengah, 2020**
**Number of Places of Worship by Subdistrict in Maluku
Tengah Regency, 2020**

Kecamatan Subdistrict	Masjid Mosque	Mushola Pray Room	Gereja Protestan Protestant Church	Gereja Katholik Catholic Church	Pura Temple	Vihara
(1)	(2)	(3)	(4)	(5)	(6)	(7)
Banda	32	6	4	-	-	-
Tehoru	18	14	8	5	-	-
Telutih	8	4	7	-	-	-
Amahai	32	-	42	6	-	-
Kota Masohi	17	2	21	1	1	-
Teluk Elpaputih	2	1	18	1	-	-
Teon Nila Serua	1	-	45	1	-	-
Saparua	1	1	18	1	-	-
Nusalaut	-	-	10	-	-	-
Saparua Timur	2	1	16	-	-	-
Pulau Haruku	12	11	11	-	-	-
Salahutu	31	3	13	2	-	-
Leihitu	41	38	1	-	-	-
Leihitu Barat	12	3	7	1	-	-
Seram Utara	12	7	22	1	-	-
Seram Utara Barat	9	-	11	2	-	-
Seram Utara Timur Kobi	19	63	12	-	-	-
Seram Utara Timur Seti	18	63	13	-	-	-
Maluku Tengah	267	217	279	21	1	-

Catatan/Note: ...

Sumber/Source: Kantor Kementerian Agama Kabupaten Maluku Tengah /Ministry of Religion Office of Central Maluku Regency

Tabel 4.3.3 **Jumlah Desa¹/Kelurahan yang Mengalami Bencana Alam² Menurut Kecamatan di Kabupaten Maluku Tengah 2014, 2018, dan 2020**
Number of Villages¹/Kelurahan that Had Natural Disaster² by Subdistrict in Maluku Tengah Regency, 2014, 2018 and 2020

Kecamatan Subdistrict	Banjir/Flood		
	2014	2018	2020
(1)	(2)	(3)	(4)
Banda	0	0	–
Tehoru	3	2	1
Telutih	0	5	–
Amahai	4	3	3
Kota Masohi	0	3	–
Teluk Elpaputih	0	3	1
Teon Nila Serua	10	7	4
Saparua	0	1	–
Nusalaut	0	0	–
Saparua Timur	0	0	–
Pulau Haruku	3	0	–
Salahutu	3	1	–
Leihitu	6	3	2
Leihitu Barat	4	4	1
Seram Utara	1	1	–
Seram Utara Barat	1	4	–
Seram Utara Timur Kobi	6	9	5
Seram Utara Timur Seti	7	11	6
Maluku Tengah	48	57	23

Lanjutan Tabel/*Continued Table* 4.3.3

Kecamatan Subdistrict	Gempa Bumi/ <i>Earthquake</i>		
	2014	2018	2020
(1)	(5)	(6)	(7)
Banda	0	1	–
Tehoru	0	7	–
Telutih	2	1	–
Amahai	0	4	5
Kota Masohi	0	5	5
Teluk Elpaputih	0	0	–
Teon Nila Serua	0	0	–
Saparua	0	0	6
Nusalaut	1	7	2
Saparua Timur	0	0	9
Pulau Haruku	0	0	11
Salahutu	0	0	6
Leihitu	1	11	11
Leihitu Barat	0	4	5
Seram Utara	0	0	1
Seram Utara Barat	4	6	–
Seram Utara Timur Kobi	0	0	8
Seram Utara Timur Seti	0	1	–
Maluku Tengah	8	47	69

Lanjutan Tabel/Continued Table 4.3.3

Kecamatan Subdistrict	Tanah Longsor/Landslide		
	2014	2018	2020
(1)	(8)	(9)	(10)
Banda	3	2	1
Tehoru	4	2	–
Telutih	0	2	–
Amahai	2	1	1
Kota Masohi	0	0	–
Teluk Elpaputih	0	0	–
Teon Nila Serua	0	0	–
Saparua	1	2	–
Nusalaut	0	2	–
Saparua Timur	0	0	–
Pulau Haruku	1	0	–
Salahutu	1	1	1
Leihitu	5	1	–
Leihitu Barat	5	4	2
Seram Utara	0	0	–
Seram Utara Barat	0	1	–
Seram Utara Timur Kobi	0	0	–
Seram Utara Timur Seti	0	0	–
Maluku Tengah	22	18	5

Catatan/Note: ¹ Desa pada tabel ini termasuk Unit Permukiman Transmigrasi (UPT) yang masih dibina oleh kementerian terkait dan nagari di Provinsi Maluku/Villages in this table are included in Transmigration Settlement Unit which is still fostered by the relevant ministries and the nagari in the Province of Maluku

² Terjadi dalam tiga tahun terakhir sampai dengan saat pencacahan/Occured during the last three years by the time of enumeration

Sumber/Source: BPS, Pendataan Potensi Desa (Podes)/BPS-Statistics Indonesia, Village Potential Data Collecting

4.4 KEMISKINAN POVERTY

Tabel 4.4.1 **Garis Kemiskinan, Jumlah, dan Persentase Penduduk Miskin di Kabupaten Maluku Tengah 2013–2020**
Poverty Line, Number, and Percentage of Poor People in Maluku Tengah Regency, 2013–2020

Tahun Year	Garis Kemiskinan (rupiah/kapita/bulan) <i>Poverty Line</i> (rupiah/capita/month)	Jumlah Penduduk Miskin (jiwa) <i>Number of Poor People</i> (thousand)	Persentase Penduduk Miskin <i>Percentage of Poor People</i>
(1)	(2)	(3)	(4)
2013	355 240	81 400	22,15
2014	362 540	79 296	21,42
2015	391 011	81 430	22,10
2016	405 118	80 280	21,68
2017	424 632	78 720	21,20
2018	431 512	74 848	20,11
2019	474 224	74 800	20,04
2020	503 800	74 181	19,83

Catatan/Note: ...

Sumber/Source: .BPS, Survei Sosial Ekonomi Nasional Maret/BPS-Statistics Indonesia, March National Socioeconomic Survey

Tabel 4.4.2 **Indeks Kedalaman Kemiskinan dan Indeks Keparahan Kemiskinan di Kabupaten Maluku Tengah, 2013–2020**
Poverty Gap Index and Poverty Severity Index in Maluku Tengah Regency, 2013–2020

Tahun Year	Indeks Kedalaman Kemiskinan Poverty Gap Index	Indeks Keparahan Kemiskinan Poverty Severity Index
(1)	(2)	(3)
2013	-	-
2014	-	-
2015	4,72	1,51
2016	3,49	0,86
2017	4,17	1,25
2018	3,25	0,97
2019	3,67	0,95
2020	4,05	1,28

Catatan/Note: ...

Sumber/Source: .BPS, Survei Sosial Ekonomi Nasional Maret/BPS-Statistics Indonesia, March National Socioeconomic Survey

<https://malukutengahkab.bps.go.id>

05

**PERTANIAN, KEHUTANAN, PETERNAKAN,
DAN PERIKANAN
AGRICULTURE, FORESTRY, LIVESTOCK,
AND FISHERY**



PENJELASAN TEKNIS

TECHNICAL NOTES

1. Lahan sawah adalah lahan pertanian yang berpetak-petak dan dibatasi oleh pematang (galengan), saluran untuk menahan/ menyalurkan air, yang biasanya ditanami padi sawah tanpa memandang dari mana diperoleh atau status lahan tersebut. Lahan yang dimaksud termasuk lahan yang terdaftar di Pajak Bumi Bangunan, luran Pembangunan Daerah, lahan bengkok, lahan serobotan, lahan rawa yang ditanami padi dan lahan bekas tanaman tahunan yang telah dijadikan sawah, baik yang ditanami padi, palawija atau tanaman semusim lainnya.
2. Tegall/Kebun adalah lahan pertanian bukan sawah (lahan kering) yang ditanami tanaman semusim atau tahunan dan terpisah dengan halaman sekitar rumah serta penggunaannya tidak berpindah pindah.
3. Ladang/Huma adalah lahan pertanian bukan sawah (lahan kering) yang biasanya ditanami tanaman semusim dan penggunaannya hanya semusim atau dua musim, kemudian akan ditinggalkan bila sudah tidak subur lagi (berpindah-pindah). Kemungkinan lahan ini beberapa tahun kemudian akan dikerjakan kembali jika sudah subur.
4. Lahan yang sementara tidak diusahakan adalah lahan yang

1. *Wetland is agricultural land that separated by small dykes to resist water, where the main crop is usually wetland paddy without considering where it is got from or the status of the land. It includes the land that is registered at land income tax office, regional development contribution, 'bengkok' land, illegal ownership, swamps for rice cultivation, and annual crop land mark that has been used as rice field, which are both planted with paddy, secondary crops or the other seasonal crops.*
2. *Dry field/Garden is an dryland (unirrigated land) which is planted with seasonal or annual crops and separately from the yard around the house without shifting.*
3. *Unirrigated agricultural field / Shifting cultivation land is dryland (unirrigated land) that usually is cultivated for seasonal crops and utilized only for one or two seasons, then it will be left when it is not fertile (shifting). Maybe, this land will be used again in a few years if it has been fertile.*
4. *Temporarily unused land is land that is regularly used but temporarily (more than a year but less or equal than two years) is unused, it includes wetland that is not cultivated more than two years.*
5. *The main food crops data collected consists of harvested area and productivity (yield per hectare).*

biasanya diusahakan tetapi untuk sementara (lebih dari 1 (satu) tahun tetapi kurang dari atau sama dengan 2 (dua) tahun) tidak diusahakan, termasuk lahan sawah yang tidak diusahakan selama lebih dari 2 (dua) tahun.

5. Data pokok tanaman pangan yang dikumpulkan adalah luas panen dan produktivitas (hasil per hektar). Produksi tanaman pangan merupakan hasil perkalian antara luas panen dengan produktivitas. Pengumpulan data luas panen dilakukan setiap bulan dengan pendekatan area kecamatan di seluruh wilayah Indonesia. Pengumpulan data produktivitas dilakukan melalui pengukuran langsung pada plot ubinan berukuran 2½ m x 2½ m. Pengumpulan data produktivitas dilakukan setiap subround (empat bulanan) pada waktu panen petani.
6. Data produksi padi dan palawija yang disajikan adalah dalam kualitas: gabah kering giling (padi), pipilan kering (jagung), biji kering (kedelai dan kacang tanah), dan umbi basah (ubi kayu dan ubi jalar).
7. Tanaman sayuran semusim adalah tanaman sumber vitamin, garam mineral dan lain-lain yang dikonsumsi dari bagian tanaman yang berupa daun, bunga, buah, dan umbinya, yang berumur kurang dari satu tahun.
8. Tanaman buah-buahan semusim

Food crops production is generated by harvested area multiplied by productivity. The harvested area data is collected every month using sub district area approach in all sub district in Indonesia. The productivity data collection is conducted by a direct measurement in 2½m x 2½m crop cutting plot. The productivity measurement is conducted in every subround (four monthly) at the time when farmers are harvesting their crops.

6. *Production of paddy and secondary crops data are presented in the form of: dry unhusked rice (paddy), dry loose maize (maize), dry shells crops (soybeans and peanuts), and fresh roots (cassava and sweet potatoes).*
7. *Seasonal vegetable plants are plants which are the sources of vitamin, mineral salt, etc, consumed from the part of the plant in the form of leaf, flower, fruit, and root with the age of less than one year.*
8. *Seasonal fruit plants are plants which are the sources of vitamin, mineral salt, etc, consumed from the part of the plant in the form of fruits. These plants are creeps with the age of less than one year.*
9. *Annual fruit plants are plants which are the sources of vitamin, contained mineral salt, etc, consumed from the part of plant in the form of fruit and more than one year of age.*
10. *Annual vegetable plants are plants which are the sources of*

- adalah tanaman sumber vitamin, garam mineral, dan lain-lain yang dikonsumsi dari bagian tanaman yang berupa buah, berumur kurang dari satu tahun, tidak berbentuk pohon/rumpun tetapi menjalar dan berbatang lunak.
9. Tanaman buah-buahan tahunan adalah tanaman sumber vitamin, garam mineral, dan lain-lain yang dikonsumsi dari bagian tanaman yang berupa buah dan merupakan tanaman tahunan.
 10. Tanaman sayuran tahunan adalah tanaman sumber vitamin, garam mineral, dan lain-lain yang dikonsumsi dari bagian tanaman yang berupa daun dan atau buah yang berumur lebih dari satu tahun.
 11. Tanaman biofarmaka adalah tanaman yang bermanfaat untuk obat-obatan, kosmetik, dan kesehatan yang dikonsumsi atau digunakan dari bagian-bagian tanaman seperti daun, batang, buah, umbi (rimpang) ataupun akar.
 12. Tanaman hias adalah tanaman yang mempunyai nilai keindahan baik bentuk, warna daun, tajuk maupun bunganya, sering digunakan untuk penghias pekarangan dan lain sebagainya.
 13. Luas panen tanaman hortikultura adalah luas tanaman sayuran, buah-buahan, biofarmaka, dan tanaman hias yang diambil hasilnya/dipanen pada periode pelaporan.
- vitamin, contained mineral salt, etc, consumed from the part of the plant in the form of vegetable and more than one year of age.*
11. *Medicinal plants are plants which are useful for medicine. It is consumed from part of the plant such as leaf, flower, fruit, tuber, and root.*
 12. *Ornamental plants are plants which have a beauty value, either in shape, colour of leaf or crown of flower, and they are often used as a yard decorator.*
 13. *Harvested area of horticulture is area which vegetable, fruit, medicinal and ornamental plant of crop harvested during the period of report.*
 14. *Harvested area of vegetables is area of entirely plant harvested/ demolished and plant harvested several times/undemolished.*
 15. *Entirely plants harvested/ demolished are plants usually harvested once and demolished to be substituted by other plants, consisting of: shallots, garlic, leeks, potato, cabbage, cauli flower, mustard green, carrots, chinese radish, and red kidney beans.*
 16. *Plants harvested several times/ undemolished are plants usually harvested more than once and demolished in the case that the last harvest was economically not profitable. They consist of : yard long beans, chili, small chili, mushroom, tomatoes, egg plant, french beans, cucumber, pumpkin/*

14. Luas panen untuk tanaman sayuran adalah luas tanaman yang dipanen sekaligus/habis/dibongkar dan luas tanaman yang dipanen berkali-kali (lebih dari satu kali)/belum habis.
15. Tanaman yang dipanen sekaligus/habis/dibongkar adalah tanaman yang sehabis panen langsung dibongkar/dicabut, terdiri dari bawang merah, bawang putih, bawang daun, kentang, kol/kubis, kembang kol, petsai/sawi, wortel, lobak, dan kacang merah.
16. Tanaman yang dipanen berkali-kali (lebih dari satu kali)/belum habis adalah tanaman yang pemanenannya lebih dari satu kali dan biasanya dibongkar apabila panen terakhir sudah tidak memadai lagi, terdiri dari: kacang panjang, cabe besar, cabe rawit, jamur, tomat, terung, buncis, ketimun, labu siam, kangkung, bayam, melon, semangka, dan blewah.
17. Produksi hortikultura adalah hasil menurut bentuk produk dari setiap tanaman sayuran, buah-buahan, biofarmaka dan tanaman hias yang diambil berdasarkan luas yang dipanen/tanaman yang menghasilkan pada bulan/triwulan laporan.
18. Penghitungan luas tanaman perkebunan besar adalah pada keadaan akhir tahun dan tidak termasuk yang luasnya kurang dari 5 hektar.
19. Bentuk produksi perkebunan *chajota, swamp cabbage, spinach, melon, watermelon, and blewah.*
17. *Horticulture production is the standard production quantity form of vegetable, fruit, medicinal and ornamental plant based on harvested area/the number of production plants reported monthly/quarterly.*
18. *Planted areas of estates refer to condition at the end of the year, and exclude areas less than 5 hectares.*
19. *Production of estates crops are follows: dry rubber (rubber); dry leaves (tea and tobacco); dry beans (coffee and cocoa); dry bark (cassia vera and cinchona); dry fibre (rosella); dry flowers/buds (cloves); refined sugar (sugar cane from estate); cup sugar (sugar cane from smallholders); copra (copra); seeds and buds (nutmeg); and leaf oil (citronella).*
20. *Forest Area is a specific territory of forest ecosystem determined and or decided by the government as a permanent forest. Such decision is important to maintain the size of forest area and to ensure its legitimation and boundary demarcation of permanent forest.*
21. *Indonesian forest area is determined by the Minister of Forestry in the format of Ministerial Decree on the Designation of Provincial Forest Area and Inland Water, Coastal and Marine Ecosystem. The designation of Forest Area is formulated based on integrated and harmonized of Provincial Spatial Planning*

- adalah; karet kering (karet), daun kering (teh dan tembakau), biji kering (kopi dan coklat), kulit kering (kayu manis dan kina), serat kering (rami), bunga kering (cengkeh), refined sugar (tebu dari perkebunan besar), gula mangkok (tebu dari perkebunan rakyat), ekivalen kopra (kopra), biji dan bunga (pala) serta minyak daun (sereh)
20. Kawasan hutan adalah wilayah tertentu yang berupa hutan, yang ditunjuk dan atau ditetapkan oleh pemerintah untuk dipertahankan keberadaannya sebagai hutan tetap. Hal ini untuk menjamin kepastian hukum mengenai status kawasan hutan, letak batas dan luas suatu wilayah tertentu yang sudah ditunjuk menjadi kawasan hutan tetap.
 21. Kawasan hutan Indonesia ditetapkan oleh Menteri Kehutanan dalam bentuk Surat Keputusan Menteri Kehutanan tentang Penunjukan Kawasan Hutan dan Perairan Provinsi. Penunjukan Kawasan Hutan ini disusun berdasarkan hasil pemaduserasian antara Rencana Tata Ruang Wilayah Provinsi (RTRWP) dengan Tata Guna Hutan Kesepakatan (TGHK).
 22. Penunjukan kawasan hutan mencakup pula kawasan perairan yang menjadi bagian dari Kawasan Suaka Alam (KSA) dan Kawasan Pelestarian Alam (KPA).
 23. Kawasan Suaka Alam (KSA) adalah *(RTRWP) and Forest Land Use by Concensus (TGHK).*
 22. *The designation of forest area in some cases also cover inland water, coastal and marine ecosystem that may become part of Sanctuary Reserve Area (KSA) and Nature Conservation Area (KPA).*
 23. *A Sanctuary Reserve Area is a specific terrestrial or aquatic area having specific criteria for preserving biodiversity plant and animal as well as ecosystem, which also serve as life support system.*
 24. *A Nature Conservation area is a specific terrestrial or aquatic area whose main function is to serve life support system and preserve diversity of plant and animal species, as well as to provide a sustainable utilization of living resources and their ecosystems.*
 25. *In accordance to the Act on Forestry No. 41/1999, forest area is categorized as Conservation Forest, Protection Forest and Production Forest.*
 26. *Conservation Forest is a forest area having specific characteristic established for the purposes of conservation of animal and plant species as well as their ecosystem.*
 27. *Protection Forest is a forest area designated to serve life support system, maintain hydrological system, prevent of flood, erosion control, seawater intrusion, and maintain soil fertility.*
 28. *Production Forest is a forest area designated mainly to promote*

- kawasan dengan ciri khas tertentu, baik di darat maupun di perairan yang mempunyai fungsi pokok sebagai kawasan pengawetan keanekaragaman tumbuhan dan satwa serta ekosistemnya, yang juga berfungsi sebagai wilayah sistem penyangga kehidupan.
24. Kawasan Pelestarian Alam (KPA) adalah kawasan dengan ciri khas tertentu, baik di darat maupun di perairan yang mempunyai fungsi pokok perlindungan sistem penyangga kehidupan, pengawetan keanekaragaman jenis tumbuhan dan satwa, serta pemanfaatan secara lestari sumber daya alam hayati dan ekosistemnya.
 25. Berdasarkan Undang-Undang No. 41 Tahun 1999 tentang Kehutanan, kawasan hutan dibagi ke dalam kelompok Hutan Konservasi, Hutan Lindung, dan Hutan Produksi.
 26. Hutan Konservasi adalah kawasan hutan dengan ciri khas tertentu, yang mempunyai fungsi pokok pengawetan keanekaragaman tumbuhan dan satwa serta ekosistemnya.
 27. Hutan Lindung adalah kawasan hutan yang mempunyai fungsi pokok sebagai perlindungan sistem penyangga kehidupan untuk mengatur tata air, mencegah banjir, mengendalikan erosi, mencegah intrusi air laut, dan memelihara kesuburan tanah.
 28. Hutan Produksi adalah kawasan *sustainable forest production*. *Production forest is classified as permanent production forest, limited production forest, and convertible production forest.*
 29. *Critical land refers to a piece of land severely damaged due to lost of its vegetation cover so that its functions as water retention, erosion control, nutrient cycling, micro climate regulator and carbon retention are completely depleted. Based upon its vegetation condition, the land could be classified as : very critical, critical, slight critical, potential critical, and normal condition*
 30. *Reforestation or forest rehabilitation is intended to rehabilitate the critical land inside forest area or watershed to improve their ecological and hydrological functions. The activities were conducted with active participation of local communities who live nearby the target area.*
 31. *Commercial utilization of timber as forest product is activities to utilize timber without destructing the environment and undermining the main functions of the forest area. Those activities could only be executed in forest area with high commercial timber value with license.*
 32. *The license to commercially utilize timber in natural forest is license to utilize production forest for which the activities consist of harvesting or felling, planting,*

- hutan yang mempunyai fungsi pokok memproduksi hasil hutan. Hutan produksi terdiri dari Hutan Produksi Tetap (HP), Hutan Produksi Terbatas (HPT), dan Hutan Produksi yang dapat dikonversi.
29. Penetapan lahan kritis mengacu pada lahan yang telah sangat rusak karena kehilangan penutupan vegetasinya, sehingga kehilangan atau berkurang fungsinya sebagai penahan air, pengendali erosi, siklus hara, pengatur iklim mikro, dan retensi karbon. Berdasarkan kondisi vegetasinya, kondisi lahan dapat diklasifikasikan sebagai: sangat kritis, kritis, agak kritis, potensial kritis, dan kondisi norma.
 30. Reboisasi atau rehabilitasi hutan bertujuan untuk menghutankan kembali kawasan hutan yang kritis di wilayah daerah aliran sungai (DAS) yang dilaksanakan bersama masyarakat secara partisipatif.
 31. Pemanfaatan hasil hutan kayu adalah segala bentuk usaha yang memanfaatkan dan mengusahakan hasil hutan kayu dengan tidak merusak lingkungan dan tidak mengurangi fungsi pokok hutan. Kegiatan ini hanya dapat dilaksanakan pada areal hutan yang memiliki potensi untuk dilakukan kegiatan pemanfaatan hasil hutan kayu dan dapat dilaksanakan setelah diperoleh izin usaha.
 32. Izin Usaha Pemanfaatan Hasil *tending, protecting, processing, and marketing. The license could be granted to individuals, cooperatives, private companies, state-owned enterprises/local government-owned enterprises.*
 33. *The main product of commercial forest operation is log. The log is harvested from various sources such as natural forest granted to concessionaires (IUPHHK/HPH), land clearing activities (IPK), industrial forest plantation (HTI) and community forest.*
 34. *Sawn Timber Constitutes a sawmill product derived from logs as raw material. The product is characterized with regular forms having parallel sides at right angle to each other, thickness not more than 6 cm and moisture content not to exceed 18 percent. Sawn timber produced directly from logs must be certified by a legal document.*
 35. *Plywood is wood panel consisting of layers pressed together in between veneers; the core may be veneer or some other material, bound together with glue and pressed tightly together to make a strong panel. Included to this definition is plywood covered with other materials.*
 36. *A capture fishery household is a household conducting activities in catching fishes/other aquatic animals/aquatic plants, for which the products are wholly or partly to be sold.*
 37. *An aquaculture fishery household*

Hutan Kayu (IUPHHK) pada hutan alam adalah izin untuk memanfaatkan hutan produksi yang kegiatannya terdiri dari pemanenan atau penebangan, penanaman, pemeliharaan, pengamanan, pengolahan, dan pemasaran hasil hutan kayu. IUPHHK dapat diberikan kepada perorangan, koperasi, badan usaha swasta, dan BUMN/BUMD.

is a household conducting activities in culturing fishes/other aquatic animals/aquatic plants, for which the products are wholly or partly to be sold. different types of parameters.

33. Produksi hasil hutan utama yang dihasilkan dari hutan adalah kayu bulat. Produksi kayu bulat ini dihasilkan dari hutan alam melalui kegiatan perusahaan Hak Pengusahaan Hutan (HPH/IUPHHK), kegiatan ijin pemanfaatan kayu (IPK) dalam rangka pembukaan wilayah hutan, pembangunan Hutan Tanaman Industri (HTI), serta kegiatan hutan rakyat.
34. Kayu Gergajian merupakan kayu hasil konversi kayu bulat dengan menggunakan mesin gergaji, mempunyai bentuk yang teratur dengan sisi-sisi sejajar dan sudut-sudutnya siku dengan ketebalan tidak lebih dari 6 cm dan kadar air tidak lebih dari 18 persen. Kayu gergajian yang diolah langsung dari kayu bulat, wajib didukung dengan dokumen yang sah.
35. Kayu Lapis adalah panel kayu yang tersusun dari lapisan veneer dibagian luarnya, sedangkan dibagian intinya (core) bisa berupa veneer atau material lain,

diikat dengan lem kemudian di-press (ditekan) sedemikian rupa sehingga menjadi panel yang kuat. Termasuk dalam artian ini adalah kayu lapis yang dilapisi lagi dengan material lain.

36. Rumah Tangga Perikanan Tangkap adalah rumah tangga yang melakukan kegiatan penangkapan ikan/binatang air lainnya/tanaman air dengan tujuan sebagian/seluruh hasilnya untuk dijual.
37. Rumah Tangga Perikanan Budidaya adalah rumah tangga yang melakukan kegiatan budidaya ikan/binatang air lainnya/tanaman air dengan tujuan sebagian/seluruh hasilnya untuk dijual.

ULASAN**DESCRIPTION**

Beberapa komoditi unggulan tanaman hortikultura di kabupaten maluku tengah adalah bayam, buncis, cabai besar, cabai rawit, kacang panjang, kangkung, ketimun, kubis, labu siam, dll. Luas panen dan produksi masing-masing komoditi dapat dilihat pada tabel 5.1.1 - 5.1.14.

Some of the leading horticultural crops in Central Maluku district are spinach, green beans, large chilies, bird's eye chilies, long beans, kale, cucumber, cabbage, chayote, etc. Harvested area and production of each commodity can be seen in tables 5.1.1 - 5.1.14.

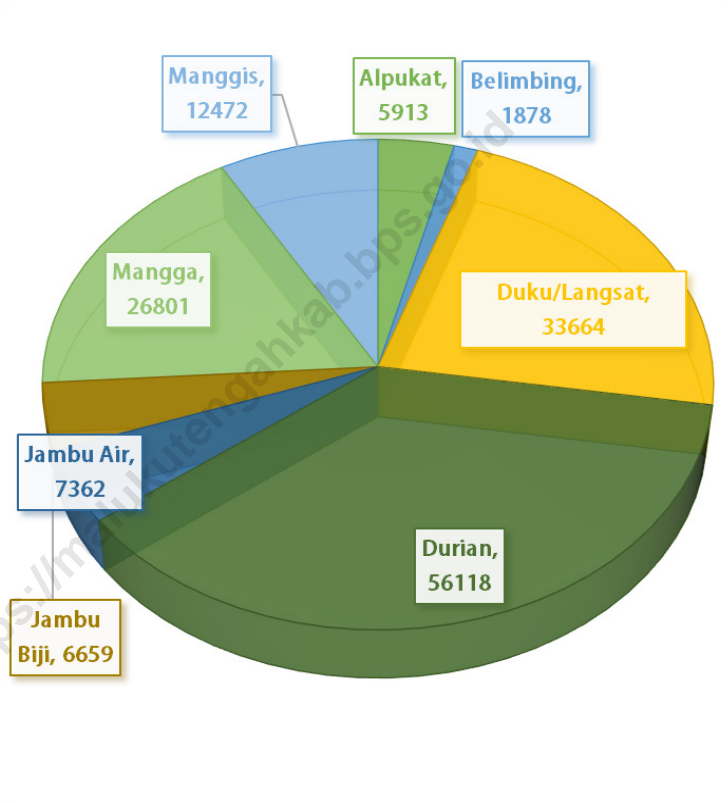
Tanaman perkebunan yang dikembangkan di kabupaten maluku tengah antara lain kelapa sawit, kelapa, pala, cengkeh, kakao. Luas areal tanam dan produksi tanaman perkebunan dapat dilihat pada tabel 5.2.1 - 5.2.2.

Plantation crops developed in Central Maluku district include oil palm, coconut, nutmeg, cloves, cocoa. The area of planting and production of plantation crops can be seen in tables 5.2.1 - 5.2.2.

Gambar 5.1
Figures

Produksi Buah-buahan Menurut Kecamatan dan Jenis Tanaman di Kabupaten Maluku Tengah (kw), 2018 and 2019

Production of Fruits by Subdistrict and Kind of Plant in Maluku Tengah Regency (qui), 2018 and 2019



Sumber/Source: BPS, Statistik Pertanian Hortikultura SPH-BST/BPS-Statistics Indonesia, Agricultural Statistic for Horticulture SPH-BST

5.1 HORTIKULTURA
HORTICULTURE

Tabel 5.1.1 **Luas Panen Tanaman Sayuran Menurut Kecamatan dan Jenis Tanaman di Kabupaten Maluku Tengah (ha), 2019 dan 2020**
Harvested Area of Vegetables by Subdistrict and Kind of Plant in Maluku Tengah Regency (ha), 2019 and 2020

Kecamatan Subdistrict	Bawang Daun/ Scallion		Bawang Merah/ Shallots		Bawang Putih/ Garlic	
	2019	2020	2019	2020	2019	2020
(1)	(10)	(11)	(12)	(13)	(14)	(15)
Banda	-	-	-	-	-	-
Tehoru	-	-	-	-	-	-
Telutih	-	-	-	-	-	-
Amahai	-	11	4	11	-	-
Kota Masohi	-	-	-	1	-	-
Teluk Elpaputih	-	-	-	-	-	-
Teon Nila Serua	-	-	-	-	-	-
Saparua	-	-	-	-	-	-
Nusalaut	-	-	-	-	-	-
Saparua Timur	-	-	-	-	-	-
Pulau Haruku	-	-	-	-	-	-
Salahutu	-	-	-	1	-	-
Leihitu	-	-	8	7	-	-
Leihitu Barat	-	-	5	3	-	-
Seram Utara	6	4	-	-	-	-
Seram Utara Barat	-	1	1	2	-	-
Seram Utara Timur Kobi	-	4	-	3	-	-
Seram Utara Timur Seti	5	8	-	-	-	-
Maluku Tengah	11	28	18	28	-	-

Lanjutan Tabel/Continued Table 5.1.1

Kecamatan Subdistrict	Bayam/Spinach		Blewah/Blewah		Buncis/string bean	
	2019	2020	2019	2020	2019	2020
(1)	(10)	(11)	(12)	(13)	(14)	(15)
Banda	11	12	-	-	12	12
Tehoru	33	33	-	-	-	-
Telutih	-	-	-	-	-	-
Amahai	24	23	-	-	62	27
Kota Masohi	5	9	-	-	9	9
Teluk Elpaputih	6	68	-	-	21	20
Teon Nila Serua	1	1	-	-	13	7
Saparua	10	11	-	-	6	7
Nusalaut	13	13	-	-	-	-
Saparua Timur	11	9	-	-	8	1
Pulau Haruku	7	8	-	-	2	6
Salahutu	11	12	-	-	2	-
Leihitu	8	6	-	-	4	6
Leihitu Barat	32	9	-	-	8	2
Seram Utara	-	-	-	-	1	2
Seram Utara Barat	9	5	-	-	-	3
Seram Utara Timur Kobi	-	-	-	-	10	16
Seram Utara Timur Seti	3	11	-	-	7	8
Maluku Tengah	184	230	-	-	165	126

Lanjutan Tabel/*Continued Table* 5.1.1

Kecamatan Subdistrict	Cabai Besar/ Chili/ Big chili		Cabai Rawit/ Chili/ Cayenne Pepper		Jamur/ Mushrooms	
	2019	2020	2019	2019	2019	2020
(1)	(10)	(11)	(12)	(13)	(14)	(15)
Banda	12	12	12	12	-	-
Tehoru	-	-	20	15	-	-
Telutih	-	-	12	6	-	-
Amahai	98	55	133	61	-	-
Kota Masohi	11	12	15	15	-	-
Teluk Elpaputih	-	16	25	35	-	-
Teon Nila Serua	-	-	26	12	-	-
Saparua	2	1	12	11	-	-
Nusalaut	-	-	13	13	-	-
Saparua Timur	-	-	11	7	-	-
Pulau Haruku	10	6	17	18	-	-
Salahutu	1	-	3	3	-	-
Leihitu	8	5	10	7	-	-
Leihitu Barat	17	5	18	7	-	-
Seram Utara	1	3	2	4	-	-
Seram Utara Barat	1	4	4	10	-	-
Seram Utara Timur Kobi	11	12	14	26	-	-
Seram Utara Timur Seti	6	21	8	25	-	-
Maluku Tengah	178	152	355	286	-	-

Lanjutan Tabel/Continued Table 5.1.1

Kecamatan Subdistrict	Kacang Merah/ Red Beans		Kacang Panjang/ Long Beans		Kangkung/ Water Spinach	
	2019	2020	2019	2020	2019	2020
(1)	(10)	(11)	(12)	(13)	(14)	(15)
Banda	-	-	12	12	12	(13)
Tehoru	-	-	25	24	19	12
Telutih	-	-	13	5	16	18
Amahai	-	-	80	39	55	11
Kota Masohi	-	-	9	8	5	31
Teluk Elpapatih	-	-	28	33	4	7
Teon Nila Serua	-	-	20	13	-	56
Saparua	-	-	18	19	21	1
Nusalaut	-	-	13	13	13	22
Saparua Timur	-	-	14	11	22	13
Pulau Haruku	-	-	15	10	19	35
Salahutu	-	-	6	4	15	13
Leihitu	-	-	23	14	5	18
Leihitu Barat	-	-	16	2	40	10
Seram Utara	-	-	2	3	-	10
Seram Utara Barat	-	-	8	10	8	-
Seram Utara Timur Kobi	-	-	13	20	-	6
Seram Utara Timur Seti	-	1	11	16	4	-
Maluku Tengah	-	1	326	256	258	12

Lanjutan Tabel/*Continued Table* 5.1.1

Kecamatan Subdistrict	Kembang Kol/ Cauliflower		Kentang/ Potato		Ketimun/ Cucumber	
	2019	2020	2019	2020	2019	2020
(1)	(10)	(11)	(12)	(13)	(14)	(15)
Banda	-	-	-	-	12	12
Tehoru	-	-	-	-	21	13
Telutih	-	-	-	-	10	3
Amahai	-	-	-	-	54	41
Kota Masohi	-	-	-	-	8	7
Teluk Elpaputih	-	-	-	-	17	56
Teon Nila Serua	-	-	-	-	20	16
Saparua	-	-	-	-	19	17
Nusalaut	-	-	-	-	13	13
Saparua Timur	-	-	-	-	14	9
Pulau Haruku	-	-	-	-	10	13
Salahutu	-	-	-	-	2	1
Leihitu	-	-	-	-	13	6
Leihitu Barat	-	-	-	-	9	4
Seram Utara	-	-	-	-	1	2
Seram Utara Barat	-	-	-	-	2	4
Seram Utara Timur Kobi	10	10	-	-	8	8
Seram Utara Timur Seti	2	5	-	-	3	7
Maluku Tengah	12	15	-	-	236	232

Lanjutan Tabel/Continued Table 5.1.1

Kecamatan Subdistrict	Kubis/Cabbage		Labu Siam/Chayote		Lobak/Radish	
	2019	2020	2019	2020	2019	2020
(1)	(10)	(11)	(12)	(13)	(14)	(15)
Banda	-	-	12	12	-	-
Tehoru	-	-	-	-	-	-
Telutih	-	-	-	-	-	-
Amahai	39	18	22	14	-	-
Kota Masohi	-	-	-	-	-	-
Teluk Elpaputih	-	-	1	1	-	-
Teon Nila Serua	-	-	10	9	-	-
Saparua	3	3	-	-	-	-
Nusalaut	-	-	-	-	-	-
Saparua Timur	1	-	-	-	-	-
Pulau Haruku	-	-	-	-	-	-
Salahutu	-	-	-	-	-	-
Leihitu	-	-	3	2	-	-
Leihitu Barat	1	-	3	-	-	-
Seram Utara	3	1	-	1	-	-
Seram Utara Barat	-	-	-	-	-	-
Seram Utara Timur Kobi	13	15	-	-	-	-
Seram Utara Timur Seti	6	6	-	-	-	-
Maluku Tengah	66	43	51	39	-	-

Lanjutan Tabel/*Continued Table* 5.1.1

Kecamatan Subdistrict	Melon/ Melon		Paprika/ Bell Pepper		Petai/Sawi/ Chinese Cabbage/ mustard green	
	2019	2020	2019	2020	2019	2020
(1)	(10)	(11)	(12)	(13)	(14)	(15)
Banda	-	-	-	-	-	-
Tehoru	-	-	-	-	-	-
Telutih	-	-	-	-	-	-
Amahai	-	-	-	-	51	25
Kota Masohi	-	-	-	-	-	-
Teluk Elpautih	-	-	-	-	25	36
Teon Nila Serua	-	-	-	-	3	3
Saparua	-	-	-	-	16	16
Nusalaut	-	-	-	-	12	12
Saparua Timur	-	-	-	-	17	14
Pulau Haruku	-	-	3	-	10	8
Salahutu	-	-	-	-	12	9
Leihitu	-	-	-	-	11	6
Leihitu Barat	-	-	-	-	40	9
Seram Utara	-	-	-	-	2	6
Seram Utara Barat	-	-	-	-	4	6
Seram Utara Timur Kobi	8	9	-	-	12	8
Seram Utara Timur Seti	1	4	-	-	7	11
Maluku Tengah	9	13	3	-	222	169

Lanjutan Tabel/Continued Table 5.1.1

Kecamatan Subdistrict	Semangka/ Water Melon		Stroberi/ Strawberry		Terung/ Eggplant	
	2019	2020	2019	2020	2019	2020
(1)	(10)	(11)	(12)	(13)	(14)	(15)
Banda	-	-	-	-	12	12
Tehoru	-	-	-	-	16	14
Telutih	-	-	-	-	22	9
Amahai	-	-	-	-	75	44
Kota Masohi	-	-	-	-	8	10
Teluk Elpapatih	-	-	-	-	53	66
Teon Nila Serua	-	-	-	-	16	9
Saparua	-	-	-	-	12	14
Nusalaut	-	-	-	-	13	13
Saparua Timur	-	-	-	-	12	12
Pulau Haruku	-	-	-	-	15	12
Salahutu	-	-	-	-	-	-
Leihitu	-	-	-	-	10	4
Leihitu Barat	2	1	-	-	21	5
Seram Utara	3	6	-	-	2	4
Seram Utara Barat	-	-	-	-	2	3
Seram Utara Timur Kobi	16	17	-	-	12	12
Seram Utara Timur Seti	5	11	-	-	3	6
Maluku Tengah	26	35	-	-	304	249

Lanjutan Tabel/*Continued Table* 5.1.1

Kecamatan Subdistrict	Tomat/Tomato		Wortel/Carrot	
	2019	2020	2019	2020
(1)	(10)	(11)	(12)	(13)
Banda	12	12	-	-
Tehoru	-	-	-	-
Telutih	10	3	-	-
Amahai	105	53	-	-
Kota Masohi	8	8	-	-
Teluk Elpaputih	26	32	-	-
Teon Nila Serua	15	7	-	-
Saparua	9	10	-	-
Nusalaut	13	13	-	-
Saparua Timur	10	7	-	-
Pulau Haruku	14	12	-	-
Salahutu	6	-	-	-
Leihitu	11	6	-	-
Leihitu Barat	20	8	-	-
Seram Utara	1	2	-	-
Seram Utara Barat	3	1	-	-
Seram Utara Timur Kobi	11	22	-	-
Seram Utara Timur Seti	9	17	-	-
Maluku Tengah	283	213	-	-

Catatan/Note: ...

Sumber/Source: BPS, Statistik Pertanian Hortikultura SPH-SBS/BPS-Statistics Indonesia, Agricultural Statistic for Horticulture SPH-SBS

Tabel
Table 5.1.2

Produksi Tanaman Sayuran Menurut Kecamatan dan Jenis Tanaman di Kabupaten Maluku Tengah (kw), 2019 dan 2020
Production of Vegetables by Subdistrict and Kind of Plant in Maluku Tengah Regency (qui), 2019 dan 2020

Kecamatan Subdistrict	Bawang Daun/ Scallion		Bawang Merah/ Shallots		Bawang Putih/ Garlic	
	2019	2020	2019	2020	2019	2020
(1)	(10)	(11)	(12)	(13)	(14)	(15)
Banda	-	-	-	-	-	-
Tehoru	-	-	-	-	-	-
Telutih	-	-	-	-	-	-
Amahai	-	190	57	385	-	-
Kota Masohi	-	-	-	15	-	-
Teluk Elpaputih	-	-	-	-	-	-
Teon Nila Serua	-	-	-	-	-	-
Saparua	-	-	-	-	-	-
Nusalaut	-	-	-	-	-	-
Saparua Timur	-	-	-	-	-	-
Pulau Haruku	-	-	-	-	-	-
Salahutu	-	-	-	30	-	-
Leihitu	-	-	24	230	-	-
Leihitu Barat	-	-	125	34	-	-
Seram Utara	133	140	-	-	-	-
Seram Utara Barat	-	10	20	30	-	-
Seram Utara Timur Kobi	-	40	-	90	-	-
Seram Utara Timur Seti	93	100	-	-	-	-
Maluku Tengah	226	480	226	814	-	-

Lanjutan Tabel/Continued Table 5.1.2

Kecamatan Subdistrict	Bayam/Spinach		Blewah/Blewah		Buncis/string bean	
	2019	2020	2019	2020	2019	2020
(1)	(10)	(11)	(12)	(13)	(14)	(15)
Banda	47	75	-	-	57	66
Tehoru	483	355	-	-	-	-
Telutih	-	-	-	-	-	-
Amahai	79	593	-	-	162	835
Kota Masohi	125	156	-	-	587	455
Teluk Elpaputih	100	1 580	-	-	845	1 390
Teon Nila Serua	1	1	-	-	109	43
Saparua	440	460	-	-	340	360
Nusalaut	240	254	-	-	-	-
Saparua Timur	430	260	-	-	550	30
Pulau Haruku	40	106	-	-	11	41
Salahutu	316	378	-	-	46	-
Leihitu	21	100	-	-	25	331
Leihitu Barat	320	135	-	-	110	20
Seram Utara	-	-	-	-	78	45
Seram Utara Barat	70	30	-	-	-	40
Seram Utara Timur Kobi	-	-	-	-	401	600
Seram Utara Timur Seti	154	164	-	-	405	141
Maluku Tengah	2 866	4 647	-	-	3 726	4 397

Lanjutan Tabel/Continued Table 5.1.2

Kecamatan Subdistrict	Cabai Besar/ Chili/ Big chili		Cabai Rawit/ Chili/ Cayenne Pepper		Jamur/ Mushrooms (kg/ kg.)	
	2019	2020	2019	2020	2019	2020
(1)	(10)	(11)	(12)	(13)	(14)	(15)
Banda	117	120	116	120	-	-
Tehoru	-	-	726	300	-	-
Telutih	-	-	195	501	-	-
Amahai	670	1 957	998	2 390	-	-
Kota Masohi	722	1 074	1 343	1 823	-	-
Teluk Elpapatih	-	1 070	1 340	2 180	-	-
Teon Nila Serua	-	-	323	466	-	-
Saparua	260	230	1 030	1 070	-	-
Nusalaut	-	-	240	306	-	-
Saparua Timur	-	-	1 020	680	-	-
Pulau Haruku	58	60	133	309	-	-
Salahutu	2	-	75	21	-	-
Leihitu	66	402	94	560	-	-
Leihitu Barat	270	103	270	143	-	-
Seram Utara	157	157	213	156	-	-
Seram Utara Barat	20	105	60	175	-	-
Seram Utara Timur Kobi	433	410	555	1 245	-	-
Seram Utara Timur Seti	301	435	354	550	-	-
Maluku Tengah	3 076	6 123	9 085	12 995	-	-

Lanjutan Tabel/Continued Table 5.1.2

Kecamatan Subdistrict	Kacang Merah/ Red Beans		Kacang Panjang/ Long Beans		Kangkung/ Water Spinach	
	2019	2020	2019	2020	2019	2020
(1)	(10)	(11)	(12)	(13)	(14)	(15)
Banda	-	-	116	120	96	120
Tehoru	-	-	669	390	550	180
Telutih	-	-	146	369	183	910
Amahai	-	-	556	1 312	256	1 025
Kota Masohi	-	-	387	350	207	280
Teluk Elpautih	-	-	1 080	1 580	110	1 250
Teon Nila Serua	-	-	207	228	-	6
Saparua	-	-	1 350	1 430	1 230	1 300
Nusalaut	-	-	240	300	240	240
Saparua Timur	-	-	1 140	720	1 440	1 360
Pulau Haruku	-	-	78	74	94	129
Salahutu	-	-	168	86	767	792
Leihitu	-	-	305	610	20	215
Leihitu Barat	-	-	230	70	390	200
Seram Utara	-	-	150	64	-	-
Seram Utara Barat	-	-	65	145	90	20
Seram Utara Timur Kobi	-	-	420	1 030	-	-
Seram Utara Timur Seti	25	-	457	299	229	162
Maluku Tengah	25	-	7 764	9 177	5 902	8 189

Lanjutan Tabel/Continued Table 5.1.2

Kecamatan Subdistrict	Kembang Kol/ Cauliflower		Kentang/Potato		Ketimun/Cucumber	
	2019	2020	2019	2020	2019	2020
(1)	(10)	(11)	(12)	(13)	(14)	(15)
Banda	-	-	-	-	57	66
Tehoru	-	-	-	-	593	260
Telutih	-	-	-	-	143	282
Amahai	-	-	-	-	144	1 466
Kota Masohi	-	-	-	-	283	325
Teluk Elpaputih	-	-	-	-	930	3 155
Teon Nila Serua	-	-	-	-	267	191
Saparua	-	-	-	-	880	790
Nusalaut	-	-	-	-	240	370
Saparua Timur	-	-	-	-	730	540
Pulau Haruku	-	-	-	-	166	221
Salahutu	-	-	-	-	68	30
Leihitu	-	-	-	-	109	540
Leihitu Barat	-	-	-	-	148	73
Seram Utara	-	-	-	-	105	90
Seram Utara Barat	-	-	-	-	30	100
Seram Utara Timur Kobi	200	300	-	-	197	595
Seram Utara Timur Seti	47	95	-	-	349	154
Maluku Tengah	247	395	-	-	5 439	9 248

Lanjutan Tabel/*Continued Table* 5.1.2

Kecamatan Subdistrict	Kubis/ Cabbage		Labu Siam/ Chayote		Lobak/ Radish	
	2019	2020	2019	2020	2019	2020
(1)	(10)	(11)	(12)	(13)	(14)	(15)
Banda	-	-	106	120	-	-
Tehoru	-	-	-	-	-	-
Telutih	-	-	-	-	-	-
Amahai	186	290	75	515	-	-
Kota Masohi	-	-	-	-	-	-
Teluk Elpaputih	-	-	120	80	-	-
Teon Nila Serua	-	-	1 244	1 172	-	-
Saparua	900	630	-	-	-	-
Nusalaut	-	-	-	-	-	-
Saparua Timur	300	-	-	-	-	-
Pulau Haruku	-	-	-	-	-	-
Salahutu	-	-	-	-	-	-
Leihitu	-	-	49	125	-	-
Leihitu Barat	12	-	55	-	-	-
Seram Utara	112	20	-	10	-	-
Seram Utara Barat	-	-	-	-	-	-
Seram Utara Timur Kobi	325	310	-	-	-	-
Seram Utara Timur Seti	176	100	-	-	-	-
Maluku Tengah	2 011	1 350	1 649	2 022	-	-

Lanjutan Tabel/Continued Table 5.1.2

Kecamatan Subdistrict	Melon/ Melon		Paprika/ Bell Pepper		Petsai/Sawi/ Chinese Cabbage/ mustard green	
	2019	2020	2019	2020	2019	2020
(1)	(10)	(11)	(12)	(13)	(14)	(15)
Banda	-	-	-	-	-	-
Tehoru	-	-	-	-	-	-
Telutih	-	-	-	-	-	-
Amahai	-	-	-	-	56	352
Kota Masohi	-	-	-	-	-	-
Teluk Elpaputih	-	-	-	-	750	1 720
Teon Nila Serua	-	-	-	-	39	37
Saparua	-	-	-	-	480	480
Nusalaut	-	-	-	-	120	135
Saparua Timur	-	-	-	-	510	420
Pulau Haruku	-	-	16	-	33	62
Salahutu	-	-	-	-	344	242
Leihitu	-	-	-	-	18	71
Leihitu Barat	-	-	-	-	398	90
Seram Utara	-	-	-	-	60	195
Seram Utara Barat	-	-	-	-	30	50
Seram Utara Timur Kobi	450	615	-	-	155	120
Seram Utara Timur Seti	56	110	-	-	155	152
Maluku Tengah	506	725	16	-	3 148	4 126

Lanjutan Tabel/*Continued Table* 5.1.2

Kecamatan Subdistrict	Semangka/ Water Melon		Stroberi/ Strawberry		Terung/ Eggplant	
	2019	2020	2019	2020	2019	2020
(1)	(10)	(11)	(12)	(13)	(14)	(15)
Banda	-	-	-	-	57	66
Tehoru	-	-	-	-	191	225
Telutih	-	-	-	-	1 051	2 608
Amahai	-	-	-	-	177	2 010
Kota Masohi	-	-	-	-	414	612
Teluk Elaputih	-	-	-	-	2 185	2 440
Teon Nila Serua	-	-	-	-	258	176
Saparua	-	-	-	-	1 030	1 090
Nusalaut	-	-	-	-	240	340
Saparua Timur	-	-	-	-	950	1 010
Pulau Haruku	-	-	-	-	76	93
Salahutu	-	-	-	-	-	-
Leihitu	-	-	-	-	102	412
Leihitu Barat	30	35	-	-	300	60
Seram Utara	200	275	-	-	246	293
Seram Utara Barat	-	-	-	-	40	75
Seram Utara Timur Kobi	1 190	970	-	-	395	880
Seram Utara Timur Seti	466	261	-	-	234	110
Maluku Tengah	1 886	1 541	-	-	7 946	12 500

Lanjutan Tabel/Continued Table 5.1.2

Kecamatan Subdistrict	Tomat/ Tomato		Wortel/ Carrot	
	2019	2020	2019	2020
(1)	(10)	(11)	(12)	(13)
Banda	58	66	-	-
Tehoru	-	-	-	-
Telutih	248	313	-	-
Amahai	280	1 762	-	-
Kota Masohi	596	301	-	-
Teluk Elpapatih	910	2 325	-	-
Teon Nila Serua	150	88	-	-
Saparua	550	540	-	-
Nusalaut	240	340	-	-
Saparua Timur	600	360	-	-
Pulau Haruku	111	208	-	-
Salahutu	213	-	-	-
Leihitu	108	470	-	-
Leihitu Barat	260	144	-	-
Seram Utara	80	110	-	-
Seram Utara Barat	50	10	-	-
Seram Utara Timur Kobi	284	1 080	-	-
Seram Utara Timur Seti	424	358	-	-
Maluku Tengah	5 162	8 475	-	-

Catatan/Note: ...

Sumber/Source: BPS, Statistik Pertanian Hortikultura SPH-SBS/BPS-Statistics Indonesia, Agricultural Statistic for Horticulture SPH-SBS

Tabel
Table 5.1.3

Luas Panen Tanaman Sayuran dan Buah-buahan Semusim Menurut Jenis Tanaman di Kabupaten Maluku Tengah, 2019 dan 2020
Harvested Area of Seasonal Vegetables and Fruits by Kind of Plant in Maluku Tengah Regency, 2019 and 2020

Jenis Tanaman <i>Kind of Plants</i>	Satuan Unit	2019	2020
(1)	(2)	(3)	(4)
Bawang Daun/ Scallion	ha/ ha	11	28
Bawang Merah/ Shallots	ha/ ha	18	28
Bawang Putih/ Garlic	ha/ ha	-	-
Bayam/ Spinach	ha/ ha	184	230
Blewah/ Blewah	ha/ ha	-	-
Buncis/ string bean	ha/ ha	165	126
Cabai Besar/ Chili/Big chili	ha/ ha	178	152
Cabai Rawit/ Cayenne Pepper	ha/ ha	355	286
Jamur/ Mushrooms	m2/ m2	-	-
Kacang Merah/ Red Beans	ha/ ha	1	-
Kacang Panjang/ Long Beans	ha/ ha	326	256
Kangkung/ Water Spinach	ha/ ha	258	275
Kembang Kol/ Cauliflower	ha/ ha	12	15
Kentang/ Potato	ha/ ha	-	-
Ketimun/ Cucumber	ha/ ha	236	232
Kubis/ Cabbage	ha/ ha	66	43
Labu Siam/ Chayote	ha/ ha	51	39
Lobak/ Radish	ha/ ha	-	-
Melon/ Melon	ha/ ha	9	13
Paprika/ Bell Pepper	ha/ ha	3	-
Petsai/Sawi/ Chinese Cabbage/mustard green	ha/ ha	222	169
Semangka/ Water Melon	ha/ ha	26	35
Stroberi/ Strawberry	ha/ ha	-	-

Lanjutan Tabel/*Continued Table 5.1.3*

Jenis Tanaman <i>Kind of Plants</i>	Satuan Unit	2019	2020
(1)	(2)	(3)	(4)
Terung/ Eggplant	ha/ ha	304	249
Tomat/ Tomato	ha/ ha	283	213
Wortel/ Carrot	ha/ ha	-	-

Catatan/*Note*: ...

Sumber/*Source*: BPS, Statistik Pertanian Hortikultura SPH/ *BPS-Statistics Indonesia, Agricultural Statistic for Horticulture SPH*

<https://malukutengahkab.bps.go.id>

Tabel
Table 5.1.4

**Produksi Tanaman Sayuran dan Buah-buahan Semusim
Menurut Jenis Tanaman di Kabupaten Maluku Tengah,
2019 dan 2020**

*Production of Seasonal Vegetables and Fruits by Kind of
Plant in Maluku Tengah Regency, 2019 and 2020*

Jenis Tanaman <i>Kind of Plants</i>	Satuan Unit	2019	2020
(1)	(2)	(3)	(4)
Bawang Daun/ Scallion	kw/ qui	226	480
Bawang Merah/ Shallots	kw/ qui	226	814
Bawang Putih/ Garlic	kw/ qui	-	-
Bayam/ Spinach	kw/ qui	2 866	4 647
Blewah/ Blewah	kw/ qui	-	-
Buncis/ string bean	kw/ qui	3 726	4 397
Cabai Besar/ Chili/Big chili	kw/ qui	3 076	6 123
Cabai Rawit/ Cayenne Pepper	kw/ qui	9 085	12 995
Jamur/ Mushrooms	kg/ kg	-	-
Kacang Merah/ Red Beans	kw/ qui	25	-
Kacang Panjang/ Long Beans	kw/ qui	7 764	9 177
Kangkung/ Water Spinach	kw/ qui	5 902	8 189
Kembang Kol/ Cauliflower	kw/ qui	247	395
Kentang/ Potato	kw/ qui	-	-
Ketimun/ Cucumber	kw/ qui	5 439	9 248
Kubis/ Cabbage	kw/ qui	2 011	1 350
Labu Siam/ Chayote	kw/ qui	1 649	2 022
Lobak/ Radish	kw/ qui	-	-
Melon/ Melon	kw/ qui	506	725
Paprika/ Bell Pepper	kw/ qui	16	-
Petsai/Sawi/ Chinese Cabbage/mustard green	kw/ qui	3 148	4 126
Semangka/ Water Melon	kw/ qui	1 886	1 541
Stroberi/ Strawberry	kw/ qui	-	-

Lanjutan Tabel/*Continued Table* 5.1.4

Jenis Tanaman <i>Kind of Plants</i>	Satuan Unit	2019	2020
(1)	(2)	(3)	(4)
Terung/ Eggplant	kw/ qui	7 946	12 500
Tomat/ Tomato	kw/ qui	5 162	8 475
Wortel/ Carrot	kw/ qui	-	-

Catatan/*Note*: ...

Sumber/*Source*: BPS, Statistik Pertanian Hortikultura SPH/ *BPS-Statistics Indonesia, Agricultural Statistic for Horticulture SPH*

<https://malukutengahkab.bps.go.id>

Tabel
Table 5.1.5**Luas Panen Tanaman Biofarmaka Menurut Kecamatan dan Jenis Tanaman di Kabupaten Maluku Tengah (m²), 2019 dan 2020**
Harvested Area of Medicinal Plants by Subdistrict and Kind of Plant in Maluku Tengah Regency (m²), 2019 and 2020

Kecamatan Subdistrict	Jahe/Ginger		Kencur/East Indian Galangal	
	2019	2020	2019	2020
(1)	(2)	(3)	(4)	(5)
Banda	-	-	-	-
Tehoru	-	-	-	-
Telutih	4 000	1 500	1 500	700
Amahai	2 189	1 271	-	-
Kota Masohi	2 850	3 500	220	270
Teluk Elpaputih	-	-	-	-
Teon Nila Serua	-	-	-	-
Saparua	4	2	-	-
Nusalaut	-	-	-	-
Saparua Timur	5	3	-	-
P. Haruku	-	37	-	-
Salahutu	16	18	-	-
Leihitu	1 650	950	-	150
Leihitu Barat	16	5	9	2
Seram Utara	-	-	-	-
Seram Utara Barat	-	2	-	-
Seram Utara Timur Kobi	4 000	2 250	3 500	1 400
Seram Utara Timur Seti	-	-	-	-
Maluku Tengah	14 730	9 538	5 229	2 522

Lanjutan Tabel/Continued Table 5.1.5

Kecamatan Subdistrict	Kunyit/Turmeric		Laos/Lengkuas/Galanga	
	2019	2020	2019	2020
(1)	(6)	(7)	(8)	(9)
Banda	-	-	-	-
Tehoru	-	-	-	-
Telutih	5 000	3 500	3 700	2 100
Amahai	535	568	645	553
Kota Masohi	2 000	4 000	950	1 100
Teluk Elpaputih	24 554	13 314	17 000	10 050
Teon Nila Serua	-	-	-	-
Saparua	6	5	7	4
Nusalaut	158	88	170	95
Saparua Timur	4	4	5	5
P. Haruku	-	48	-	51
Salahutu	17	17	356	238
Leihitu	600	750	1 350	1 600
Leihitu Barat	10	5	14	5
Seram Utara	-	-	-	-
Seram Utara Barat	-	-	-	-
Seram Utara Timur Kobi	3 500	2 800	2 000	1 100
Seram Utara Timur Seti	-	-	-	-
Maluku Tengah	36 384	25 099	26 197	16 901

Catatan/Note: ...

Sumber/Source: BPS, Statistik Pertanian Hortikultura SPH-TBF/BPS-Statistics Indonesia, Agricultural Statistic for Horticulture SPH-TBF

Tabel
Table 5.1.6

Produksi Tanaman Biofarmaka Menurut Kecamatan dan Jenis Tanaman di Kabupaten Maluku Tengah (kg), 2019 and 2020

Production of Medicinal Plants by Subdistrict and Kind of Plant in Maluku Tengah Regency (kg), 2019 and 2020

Kecamatan Subdistrict	Jahe/Ginger		Kencur/East Indian Galangal	
	2019	2020	2019	2020
(1)	(2)	(3)	(4)	(5)
Banda	-	-	-	-
Tehoru	-	-	-	-
Telutih	9 500	11 000	1 850	3 750
Amahai	6 716	5 293	-	-
Kota Masohi	5 395	35 475	1 040	1 922
Teluk Elpaputih	-	-	-	-
Teon Nila Serua	-	-	-	-
Saparua	20	45	-	-
Nusalaut	-	-	-	-
Saparua Timur	29	75	-	-
P. Haruku	-	596	-	-
Salahutu	76	100	-	-
Leihitu	1 124	8 000	-	750
Leihitu Barat	30	92	12	3
Seram Utara	-	-	-	-
Seram Utara Barat	-	26	-	-
Seram Utara Timur Kobi	11 400	27 900	7 800	9 900
Seram Utara Timur Seti	-	-	-	-
Maluku Tengah	34 290	88 602	10 702	16 325

Lanjutan Tabel/Continued Table 5.1.6

Kecamatan Subdistrict	Kunyit/ Turmeric		Laos/Lengkuas/ Galanga	
	2019	2020	2019	2020
(1)	(6)	(7)	(8)	(9)
Banda	-	-	-	-
Tehoru	-	-	-	-
Telutih	17 750	32 000	7 050	11 100
Amahai	1 479	1 438	2 163	802
Kota Masohi	5 610	42 000	2 710	6 755
Teluk Elpaputih	45 062	79 838	41 414	50 033
Teon Nila Serua	-	-	-	-
Saparua	40	65	36	25
Nusalaut	610	207	440	299
Saparua Timur	27	57	36	27
P. Haruku	-	430	-	603
Salahutu	88	91	1 691	984
Leihitu	472	6 150	4 724	11 000
Leihitu Barat	29	55	50	55
Seram Utara	-	-	-	-
Seram Utara Barat	-	-	-	-
Seram Utara Timur Kobi	12 470	46 000	8 900	7 200
Seram Utara Timur Seti	-	-	-	-
Maluku Tengah	83 637	208 331	69 214	88 883

Catatan/Note: ...

Sumber/Source: BPS, Statistik Pertanian Hortikultura SPH-TBF/BPS-Statistics Indonesia, Agricultural Statistic for Horticulture SPH-TBF

Tabel
Table 5.1.7**Luas Panen Tanaman Biofarmaka Menurut Jenis Tanaman
di Kabupaten Maluku Tengah, 2019 dan 2020**
*Harvested Area of Medicinal Plants by Kind of Plant in
Maluku Tengah Regency, 2019 and 2020*

Jenis Tanaman <i>Kind of Plants</i>	Satuan <i>Unit</i>	2019	2020
(1)	(2)	(3)	(4)
Dlingo/Dringo/ Calamus	m2/ m2	-	-
Jahe/ Ginger	m2/ m2	14 730	9 538
Kapulaga/ Java Cardamom	m2/ m2	-	-
Keji Beling/ Verbenaceae	m2/ m2	-	-
Kencur/ East Indian Galangal	m2/ m2	5 229	2 522
Kunyit/ Turmeric	m2/ m2	36 384	25 099
Laos/Lengkuas/ Galanga	m2/ m2	26 197	16 901
Lempuyang/ Zingiber Aromaticum	m2/ m2	-	-
Lidah Buaya/ Aloevera	m2/ m2	-	-
Mahkota Dewa/ Phaleria Macrocarpa	pohon/ tree	-	-
Mengkudu/Pace/ Indian Mulberry	pohon/ tree	-	-
Sambiloto/ King of Bitter	m2/ m2	-	-
Temuireng/ Black Turmeric	m2/ m2	-	-
Temukunci/ Chinese Keys	m2/ m2	-	-
Temulawak/ Java Turmeric	m2/ m2	-	-

Catatan/Note: ...

Sumber/Source: BPS, Statistik Pertanian Hortikultura SPH-TBF/BPS-Statistics Indonesia, Agricultural Statistic for Horticulture SPH-TBF

Tabel
Table 5.1.8

Produksi Tanaman Biofarmaka Menurut Jenis Tanaman di Kabupaten Maluku Tengah (kg), 2019 dan 2020
Production of Medicinal Plants by Kind of Plant in Maluku Tengah Regency (kg), 2019 and 2020

Jenis Tanaman <i>Kind of Plants</i>	Satuan <i>Unit</i>	2019	2020
(1)	(2)	(3)	(4)
Dlingo/Dringo/ Calamus	kg/ kg	-	-
Jahe/ Ginger	kg/ kg	34 290	88 602
Kapulaga/ Java Cardamom	kg/ kg	-	-
Keji Beling/ Verbenaceae	kg/ kg	-	-
Kencur/ East Indian Galangal	kg/ kg	10 702	16 325
Kunyit/ Turmeric	kg/ kg	83 637	208 331
Laos/Lengkuas/ Galanga	kg/ kg	69 214	88 883
Lempuyang/ Zingiber Aromaticum	kg/ kg	-	-
Lidah Buaya/ Aloevera	kg/ kg	-	-
Mahkota Dewa/ Phaleria Macrocarpa	kg/ kg	-	-
Mengkudu/Pace/ Indian Mulberry	kg/ kg	-	-
Sambiloto/ King of Bitter	kg/ kg	-	-
Temuireng/ Black Turmeric	kg/ kg	-	-
Temukunci/ Chinese Keys	kg/ kg	-	-
Temulawak/ Java Turmeric	kg/ kg	-	-

Catatan/Note: ...

Sumber/Source: BPS, Statistik Pertanian Hortikultura SPH-TBF/BPS-Statistics Indonesia, Agricultural Statistic for Horticulture SPH-TBF

Tabel
Table 5.1.9

Luas Panen Tanaman Hias Menurut Kecamatan dan Jenis Tanaman di Kabupaten Maluku Tengah (m²), 2019 and 2020
Harvested Area of Ornamental Plants by Subdistrict and Kind of Plant in Maluku Tengah Regency (m²), 2019 and 2020

Kecamatan Subdistrict	Anggrek/ <i>Orchid</i>		Krisan/ <i>Chrysantemum</i>	
	2019 ¹	2020 ¹	2019 ¹	2020 ¹
(1)	(2)	(3)	(4)	(5)
Banda	–	–	–	–
Tehoru	–	–	–	–
Telutih	–	–	–	–
Amahai	–	–	–	–
Kota Masohi	–	–	–	–
Teluk Elpaputih	–	–	–	–
Teon Nila Serua	–	–	–	–
Saparua	–	–	–	–
Nusalaut	–	–	–	–
Saparua Timur	–	–	–	–
P. Haruku	–	–	–	–
Salahutu	–	–	–	–
Leihitu	–	–	–	–
Leihitu Barat	–	–	–	–
Seram Utara	–	–	–	–
Seram Utara Barat	–	–	–	–
Seram Utara Timur Kobi	–	–	–	–
Seram Utara Timur Seti	–	–	–	–
Maluku Tengah	–	–	–	–

Lanjutan Tabel/Continued Table 5.1.9

Kecamatan Subdistrict	Mawar/Rose		Sedap Malam/Tuberose	
	2019 ¹	2020 ¹	2019 ¹	2020 ¹
(1)	(6)	(7)	(8)	(9)
Banda	-	-	-	-
Tehoru	-	-	-	-
Telutih	-	-	-	-
Amahai	-	-	-	-
Kota Masohi	-	-	-	-
Teluk Elpapatih	-	-	-	-
Teon Nila Serua	-	-	-	-
Saparua	-	-	-	-
Nusalaut	-	-	-	-
Saparua Timur	-	-	-	-
P. Haruku	-	-	-	-
Salahutu	-	-	-	-
Leihitu	-	-	-	-
Leihitu Barat	-	-	-	-
Seram Utara	-	-	-	-
Seram Utara Barat	-	-	-	-
Seram Utara Timur Kobi	-	-	-	-
Seram Utara Timur Seti	-	-	-	-
Maluku Tengah	-	-	-	-

Catatan/Note: 1 Data tidak/belum tersedia/ Data not yet available

Sumber/Source: BPS, Statistik Pertanian Hortikultura SPH-TH/BPS-Statistics Indonesia, Agricultural Statistik for Horticulture SPH-TH

Tabel
Table 5.1.10

Produksi Tanaman Hias Menurut Kecamatan dan Jenis Tanaman di Kabupaten Maluku Tengah (tangkai), 2019 dan 2020
Production of Ornamental Plants by Subdistrict and Kind of Plant in Maluku Tengah Regency (stalks), 2019 and 2020

Kecamatan Subdistrict	Anggrek/ <i>Orchid</i>		Krisan/ <i>Chrysantemum</i>	
	2019 ¹	2020 ¹	2019 ¹	2020 ¹
(1)	(2)	(3)	(4)	(5)
Banda	–	–	–	–
Tehoru	–	–	–	–
Telutih	–	–	–	–
Amahai	–	–	–	–
Kota Masohi	–	–	–	–
Teluk Elpaputih	–	–	–	–
Teon Nila Serua	–	–	–	–
Saparua	–	–	–	–
Nusalaut	–	–	–	–
Saparua Timur	–	–	–	–
P. Haruku	–	–	–	–
Salahutu	–	–	–	–
Leihitu	–	–	–	–
Leihitu Barat	–	–	–	–
Seram Utara	–	–	–	–
Seram Utara Barat	–	–	–	–
Seram Utara Timur Kobi	–	–	–	–
Seram Utara Timur Seti	–	–	–	–
Maluku Tengah	–	–	–	–

Lanjutan Tabel/Continued Table 5.1.10

Kecamatan Subdistrict	Mawar/Rose		Sedap Malam/Tuberose	
	2019 ¹	2020 ¹	2019 ¹	2020 ¹
(1)	(6)	(7)	(8)	(9)
Banda	–	–	–	–
Tehoru	–	–	–	–
Telutih	–	–	–	–
Amahai	–	–	–	–
Kota Masohi	–	–	–	–
Teluk Elpaputih	–	–	–	–
Teon Nila Serua	–	–	–	–
Saparua	–	–	–	–
Nusalaut	–	–	–	–
Saparua Timur	–	–	–	–
P. Haruku	–	–	–	–
Salahutu	–	–	–	–
Leihitu	–	–	–	–
Leihitu Barat	–	–	–	–
Seram Utara	–	–	–	–
Seram Utara Barat	–	–	–	–
Seram Utara Timur Kobi	–	–	–	–
Seram Utara Timur Seti	–	–	–	–
Maluku Tengah	–	–	–	–

Catatan/Note: 1 Data tidak/belum tersedia/ Data not yet available

Sumber/Source: BPS, Statistik Pertanian Hortikultura SPH-TH/BPS-Statistics Indonesia, Agricultural Statistik for Horticulture SPH-TH

Tabel
Table 5.1.11

**Luas Panen Tanaman Hias Menurut Jenis Tanaman di
Kabupaten Maluku Tengah (m²), 2017–2020**
*Harvested Area of Ornamental Plants by Kind of Plant in
Maluku Tengah Regency (m²), 2017–2020*

Jenis Tanaman <i>Kind of Plants</i>	2017 ¹	2018 ¹	2019 ¹	2020 ¹
(1)	(2)	(3)	(4)	(5)
Adenium (Kamboja Jepang)/ Adenium obesum	–	–	–	–
Aglaonema/ Chinese evergreens	–	–	–	–
Anggrek/ Orchid	–	–	–	–
Anthurium Bunga/ Flamingo Lily Flower	–	–	–	–
Anthurium Daun/ Laceleaf	–	–	–	–
Anyelir/ Carnation	–	–	–	–
Caladium/ Heart of Jesus	–	–	–	–
Cordyline/ Cordyline	–	–	–	–
Diffenbachia/ Dumb canes	–	–	–	–
Dracaena/ Dracaena	–	–	–	–
Euphorbia/ Spurges	–	–	–	–
Gladiol/ Gladiol	–	–	–	–
Herbras/ Gerbera	–	–	–	–
Krisan/ Chrysantemum	–	–	–	–
Mawar/ Rose	–	–	–	–
Melati/ Jasmine	–	–	–	–
Monstera/ Swiss cheese plant	–	–	–	–
Pakis/ Fern	–	–	–	–
Palem/ Palm	–	–	–	–
Pedang-pedangan/ Sansevieria	–	–	–	–

Lanjutan Tabel/*Continued Table* 5.1.11

Jenis Tanaman <i>Kind of Plants</i>	2017¹	2018¹	2019¹	2020¹
(1)	(2)	(3)	(4)	(5)
Pisang–pisangan/ Heliconia	–	–	–	–
Philodendron/ Philodendron	–	–	–	–
Sedap Malam/ Tuberose	–	–	–	–
Soka/ Ixora	–	–	–	–

Catatan/Note: 1 Data tidak/belum tersedia/ *Data not yet available*

Sumber/Source: BPS, Statistik Pertanian Hortikultura SPH-TH/BPS-Statistics Indonesia, *Agricultural Statistik for Horticulture SPH-TH*

Tabel
Table 5.1.12

**Produksi Tanaman Hias Menurut Jenis Tanaman di
Kabupaten Maluku Tengah (tangcai), 2017–2020**
*Production of Ornamental Plants by Kind of Plant n Maluku
Tengah Regency (stalks), 2017–2020*

Jenis Tanaman <i>Kind of Plants</i>	2017 ¹	2018 ¹	2019 ¹	2020 ¹
(1)	(2)	(3)	(4)	(5)
Adenium (Kamboja Jepang)/ Adenium obesum	–	–	–	–
Aglaonema/ Chinese evergreens	–	–	–	–
Anggrek/ Orchid	–	–	–	–
Anthurium Bunga/ Flamingo Lily Flower	–	–	–	–
Anthurium Daun/ Laceleaf	–	–	–	–
Anyelir/ Carnation	–	–	–	–
Caladium/ Heart of Jesus	–	–	–	–
Cordyline/ Cordyline	–	–	–	–
Diffenbachia/ Dumb canes	–	–	–	–
Dracaena/ Dracaena	–	–	–	–
Euphorbia/ Spurges	–	–	–	–
Gladiol/ Gladiol	–	–	–	–
Herbras/ Gerbera	–	–	–	–
Krisan/ Chrysantemum	–	–	–	–
Mawar/ Rose	–	–	–	–
Melati/ Jasmine	–	–	–	–
Monstera/ Swiss cheese plant	–	–	–	–
Pakis/ Fern	–	–	–	–
Palem/ Palm	–	–	–	–
Pedang-pedangan/ Sansevieria	–	–	–	–

Lanjutan Tabel/Continued Table 5.1.12

Jenis Tanaman <i>Kind of Plants</i>	2017 ¹	2018 ¹	2019 ¹	2020 ¹
(1)	(2)	(3)	(4)	(5)
Pisang–pisangan/ Heliconia	–	–	–	–
Philodendron/ Philodendron	–	–	–	–
Sedap Malam/ Tuberose	–	–	–	–
Soka/ Ixora	–	–	–	–

Catatan/Note: 1 Data tidak/belum tersedia/ Data not yet available

Sumber/Source: BPS, Statistik Pertanian Hortikultura SPH-TH/BPS-Statistics Indonesia, Agricultural Statistik for Horticulture SPH-TH

Tabel
Table 5.1.13**Produksi Buah-buahan Menurut Kecamatan dan Jenis Tanaman di Kabupaten Maluku Tengah (kw), 2019 dan 2020*****Production of Fruits by Subdistrict and Kind of Plant in Maluku Tengah Regency (qui), 2019 and 2020***

Kecamatan Subdistrict	Alpukat/ Avocado		Belimbing/ Star Fruit		Duku/Langsar/ Kokosan/ Duku	
	2019	2020	2019	2020	2019	2020
(1)	(10)	(11)	(12)	(13)	(14)	(15)
Banda	535	138	-	-	-	-
Tehoru	151	60	77	38	6 724	4 420
Telutih	62	210	78	50	163	2 331
Amahai	444	703	71	339	1 082	2 073
Kota Masohi	3	3	2	5	-	-
Teluk Elpautih	43	744	-	-	2 030	4 032
Teon Nila Serua	6	25	-	-	45	968
Saparua	44	410	49	290	1 540	3 100
Nusalaut	141	119	33	34	300	100
Saparua Timur	30	315	49	218	1 660	5 900
Pulau Haruku	38	18	39	84	578	288
Salahutu	48	76	28	114	200	170
Leihitu	67	1 775	-	-	59	380
Leihitu Barat	243	787	98	446	3 980	6 257
Seram Utara	98	350	120	-	120	700
Seram Utara Barat	-	-	-	-	2 496	2 900
Seram Utara Timur Kobi	25	80	98	190	-	45
Seram Utara Timur Seti	7	100	187	70	60	-
Maluku Tengah	1 985	5 913	929	1 878	21 037	33 664

Lanjutan Tabel/Continued Table 5.1.13

Kecamatan Subdistrict	Durian/ Durian		Jambu Air/ Water Apple		Jambu Biji/ Guava	
	2019	2020	2019	2020	2019	2020
(1)	(10)	(11)	(12)	(13)	(14)	(15)
Banda	3 300	2 300	158	1 425	82	368
Tehoru	4 638	8 943	132	1 004	38	36
Telutih	1 965	4 755	81	1 224	122	616
Amahai	2 380	2 728	130	1 737	66	1 706
Kota Masohi	-	-	2	3	1	6
Teluk Elpaputih	1 090	8 883	-	-	-	-
Teon Nila Serua	57	62	-	-	-	-
Saparua	960	2 350	15	32	80	1 002
Nusalaut	7 471	2 254	-	-	-	-
Saparua Timur	1 800	4 500	8	14	90	1 140
Pulau Haruku	3 608	1 870	80	6	-	44
Salahutu	205	130	23	42	20	200
Leihitu	192	3 690	31	1 510	24	1 111
Leihitu Barat	2 311	3 370	113	305	118	355
Seram Utara	720	1 400	30	-	10	-
Seram Utara Barat	16 466	8 783	-	-	-	-
Seram Utara Timur Kobi	126	100	-	-	-	-
Seram Utara Timur Seti	21	-	3	60	66	75
Maluku Tengah	47 310	56 118	806	7 362	717	6 659

Lanjutan Tabel/Continued Table 5.1.13

Kecamatan Subdistrict	Jengkol/ Jengkol		Jeruk Besar/ Pomelo		Jeruk Siam/Keprok/ Orange/Tangerine	
	2019	2020	2019	2020	2019	2020
(1)	(10)	(11)	(12)	(13)	(14)	(15)
Banda	-	-	-	-	-	-
Tehoru	-	-	158	50	1 270	42
Telutih	-	-	11	516	464	1 382
Amahai	-	-	63	443	53 319	180 851
Kota Masohi	-	-	-	-	46	22
Teluk Elpaputih	-	-	-	-	411	10 407
Teon Nila Serua	-	-	2	-	4 775	90
Saparua	-	-	47	4 020	80	80
Nusalaut	-	-	136	72	100	438
Saparua Timur	-	-	207	10 280	100	140
Pulau Haruku	-	-	3	26	13	154
Salahutu	-	-	6	16	283	1 138
Leihitu	-	-	-	-	-	-
Leihitu Barat	-	-	44	43	91	162
Seram Utara	-	-	-	600	1 216	17 932
Seram Utara Barat	-	-	-	-	-	-
Seram Utara Timur Kobi	-	-	1 391	750	3 155	11 900
Seram Utara Timur Seti	3	4	47	85	260	2 050
Maluku Tengah	3	4	2 115	16 901	65 583	226 788

Lanjutan Tabel/Continued Table 5.1.13

Kecamatan Subdistrict	Mangga/ Mango		Manggis/ Mangosteen		Melinjo/ Gnetum/ Melinjo	
	2019	2020	2019	2020	2019	2020
(1)	(10)	(11)	(12)	(13)	(14)	(15)
Banda	5 651	4 000	-	-	78	525
Tehoru	697	1 256	515	429	6	22
Telutih	970	1 104	400	3 175	13	80
Amahai	224	5 222	360	4 483	2	70
Kota Masohi	148	180	-	-	-	-
Teluk Elpautih	50	344	-	1 349	785	970
Teon Nila Serua	-	-	4	-	-	-
Saparua	1 960	4 650	25	115	35	35
Nusalaut	392	80	-	-	104	32
Saparua Timur	1 840	1 600	18	85	21	745
Pulau Haruku	432	118	181	36	35	12
Salahutu	-	592	128	306	63	102
Leihitu	272	2 493	7	210	-	-
Leihitu Barat	480	545	1 130	2 274	-	-
Seram Utara	462	-	-	-	14	48
Seram Utara Barat	4 712	4 324	25	10	-	-
Seram Utara Timur Kobi	198	293	-	-	-	-
Seram Utara Timur Seti	700	-	-	-	14	55
Maluku Tengah	19 188	26 801	2 793	12 472	1 170	2 695

Lanjutan Tabel/Continued Table 5.1.13

Kecamatan Subdistrict	Nangka/Cempedak/ Jackfruit		Nenas/ Pineapple		Pepaya/ Papaya	
	2019	2020	2019	2020	2019	2020
(1)	(10)	(11)	(12)	(13)	(14)	(15)
Banda	1 745	3 200	35	10	830	12 863
Tehoru	773	128	46	56	132	-
Telutih	556	1 924	19	19	222	670
Amahai	448	5 589	22	100	143	2 404
Kota Masohi	112	127	12	6	50	108
Teluk Elpaputih	3 907	2 677	49	188	417	2 111
Teon Nila Serua	-	257	449	49	100	338
Saparua	1 150	2 440	50	50	40	50
Nusalaut	387	576	664	176	735	4 760
Saparua Timur	1 180	1 830	50	55	60	75
Pulau Haruku	385	290	21	27	467	3 841
Salahutu	290	337	24	30	144	141
Leihitu	326	355	58	47	186	3 308
Leihitu Barat	2 033	2 674	4	28	157	267
Seram Utara	205	675	5	350	825	3 740
Seram Utara Barat	-	-	23	4	-	-
Seram Utara Timur Kobi	1 036	1 860	19	6	301	600
Seram Utara Timur Seti	759	550	45	14	48	2 560
Maluku Tengah	15 292	25 489	1 595	1 216	4 857	37 835

Lanjutan Tabel/Continued Table 5.1.13

Kecamatan Subdistrict	Petai/ Twisted Cluster Bean		Pisang/ Banana		Rambutan/ Rambutan	
	2019	2020	2019	2020	2019	2020
(1)	(10)	(11)	(12)	(13)	(14)	(15)
Banda	-	-	125	1 080	-	-
Tehoru	113	306	538	1 965	58	258
Telutih	52	121	945	3 735	105	706
Amahai	9	275	477	993	730	2 709
Kota Masohi	-	-	42	131	3	18
Teluk Elpautih	5	21	2 044	23 208	199	352
Teon Nila Serua	-	-	9 406	47 458	75	71
Saparua	50	105	120	325	90	620
Nusalaut	-	-	651	216	-	-
Saparua Timur	34	15	140	250	70	80
Pulau Haruku	-	52	123	229	337	183
Salahutu	10	18	209	170	180	140
Leihitu	14	171	106	1 444	18	663
Leihitu Barat	61	10	713	392	315	230
Seram Utara	-	-	5 480	9 460	420	400
Seram Utara Barat	-	-	1 081	5 041	30	10
Seram Utara Timur Kobi	-	-	1 716	3 650	39	148
Seram Utara Timur Seti	-	3	5 877	45 900	9	-
Maluku Tengah	348	1 097	29 793	145 647	2 678	6 588

Lanjutan Tabel/*Continued Table* 5.1.13

Kecamatan Subdistrict	Salak/Snakefruit		Sawo/Sapodilla/Sawo	
	2019	2020	2019	2020
(1)	(10)	(11)	(12)	(13)
Banda	10	-	-	-
Tehoru	29	65	-	-
Telutih	11	58	-	-
Amahai	218	155	10	303
Kota Masohi	-	-	-	-
Teluk Elpaputih	7	1 452	-	-
Teon Nila Serua	111	75	-	-
Saparua	50	55	-	-
Nusalaut	-	-	-	-
Saparua Timur	45	22	-	-
Pulau Haruku	40	102	-	-
Salahutu	5	6	-	-
Leihitu	4	865	-	-
Leihitu Barat	4	22	-	-
Seram Utara	61	291	-	-
Seram Utara Barat	-	-	-	-
Seram Utara Timur Kobi	7	436	-	-
Seram Utara Timur Seti	195	6 060	-	-
Maluku Tengah	797	9 664	10	303

Lanjutan Tabel/Continued Table 5.1.13

Kecamatan Subdistrict	Sirsak/ Soursoop		Sukun/ Breadfruit	
	2019	2020	2019	2020
(1)	(10)	(11)	(12)	(13)
Banda	-	-	405	6 875
Tehoru	8	-	36	92
Telutih	54	96	140	604
Amahai	73	2 931	107	3 164
Kota Masohi	1	1	5	23
Teluk Elpaputih	-	-	17	1 048
Teon Nila Serua	-	-	-	-
Saparua	20	35	130	1 930
Nusalaut	-	-	628	302
Saparua Timur	20	25	142	660
Pulau Haruku	-	-	37	130
Salahutu	32	117	118	261
Leihitu	38	360	39	1 683
Leihitu Barat	-	-	47	588
Seram Utara	5	200	-	-
Seram Utara Barat	-	-	-	-
Seram Utara Timur Kobi	-	-	-	216
Seram Utara Timur Seti	131	110	-	-
Maluku Tengah	382	3 875	1 851	17 576

Catatan/Note: ...

Sumber/Source: BPS, Statistik Pertanian Hortikultura SPH-BST/BPS-Statistics Indonesia, Agricultural Statistic for Horticulture SPH-BST

Tabel
Table 5.1.14**Produksi Buah–Buahan dan Sayuran Tahunan Menurut
Jenis Tanaman di Kabupaten Maluku Tengah, 2019 dan
2020**
*Production of Annual Fruits and Vegetables by Kind of Plant
in Maluku Tengah Regency, 2019 and 2020*

Jenis Tanaman <i>Kind of Plants</i>	Satuan <i>Unit</i>	2019	2020
(1)	(2)	(3)	(4)
Alpukat/ Avocado	kw/ qui	1 985	5 913
Anggur/ Grape	kw/ qui	-	-
Apel/ Apple	kw/ qui	-	-
Belimbing/ Star Fruit	kw/ qui	929	1 878
Duku/Langsat/Kokosan/ Duku	kw/ qui	21 037	33 664
Durian/ Durian	kw/ qui	47 310	56 118
Jambu Air/ Water Apple	kw/ qui	806	7 362
Jambu Biji/ Guava	kw/ qui	717	6 659
Jengkol/ Jengkol	kw/ qui	3	4
Jeruk Besar/ Pomelo	kw/ qui	2 115	16 901
Jeruk Siam/Keprook/ Orange/Tangerine	kw/ qui	65 583	226 788
Mangga/ Mango	kw/ qui	19 188	26 801
Manggis/ Mangosteen	kw/ qui	2 793	12 472
Markisa/Konyal/ Passion fruit	kw/ qui	-	-
Melinjo/ Gnetum/Melinjo	kw/ qui	1 170	2 695
Nangka/Cempedak/ Jackfruit	kw/ qui	15 292	25 489
Nenas/ Pineapple	kw/ qui	1 595	1 216
Pepaya/ Papaya	kw/ qui	4 857	37 835
Petai/ Twisted Cluster Bean	kw/ qui	348	1 097
Pisang/ Banana	kw/ qui	29 793	145 647
Rambutan/ Rambutan	kw/ qui	2 678	6 588
Salak/ Snakefruit	kw/ qui	797	9 664

Lanjutan Tabel/Continued Table 5.1.14

Jenis Tanaman Kind of Plants	Satuan Unit	2019	2020
(1)	(2)	(3)	(4)
Sawo/ Sapodilla/Sawo	kw/ qui	10	303
Sirsak/ Soursop	kw/ qui	382	3 875
Sukun/ Breadfruit	kw/ qui	1 851	17 576

Catatan/Note: 1 Data tidak/belum tersedia/ Data not yet available

Sumber/Source: BPS, Statistik Pertanian Hortikultura SPH-BST/BPS-Statistics Indonesia, Agricultural Statistic for Horticulture SPH-BST

5.2 PERKEBUNAN ESTATE CROPS

Tabel 5.2.1 Luas Areal Tanaman Perkebunan Menurut Kecamatan dan Jenis Tanaman di Kabupaten Maluku Tengah (ha), 2019 dan 2020
Planted Area of Estate Crops by Subdistrict and Type of Crops in Maluku Tengah Regency (ha), 2019 dan 2020

Kecamatan Subdistrict	Kelapa Sawit/Oil Palm		Kelapa/Coconut	
	2019	2020 ¹	2019 ¹	2020
(1)	(2)	(3)	(4)	(5)
Banda	-	-	-	21
Tehoru	-	-	-	1 784
Telutih	-	-	-	1 729
Amahai	-	-	-	2 737
Kota Masohi	-	-	-	6
Teluk Elpaputih	-	-	-	1 172
Teon Nila Serua	-	-	-	944
Saparua	-	-	-	473
Nusalaut	-	-	-	197
Saparua Timur	-	-	-	147
P. Haruku	-	-	-	1 129
Salahutu	-	-	-	657
Leihitu	-	-	-	494
Leihitu Barat	-	-	-	322
Seram Utara	-	-	-	6 096
Seram Utara Barat	3 288,15	-	-	2 983
Seram Utara Timur Kobi	2 845,40	-	-	216
Seram Utara Timur Seti	2 876,79	-	-	311
Maluku Tengah	9 010,34	-	-	21 418

Lanjutan Tabel/Continued Table 5.2.1

Kecamatan Subdistrict	Karet/Rubber		Kopi/Coffee	
	2019 ¹	2020 ¹	2019 ¹	2020 ¹
(1)	(6)	(7)	(8)	(9)
Banda	-	-	-	-
Tehoru	-	-	-	-
Telutih	-	-	-	-
Amahai	-	-	-	-
Kota Masohi	-	-	-	-
Teluk Elpaputih	-	-	-	-
Teon Nila Serua	-	-	-	-
Saparua	-	-	-	-
Nusalaut	-	-	-	-
Saparua Timur	-	-	-	-
P. Haruku	-	-	-	-
Salahutu	-	-	-	-
Leihitu	-	-	-	-
Leihitu Barat	-	-	-	-
Seram Utara	-	-	-	-
Seram Utara Barat	-	-	-	-
Seram Utara Timur Kobi	-	-	-	-
Seram Utara Timur Seti	-	-	-	-
Maluku Tengah	-	-	-	-

Lanjutan Tabel/*Continued Table* 5.2.1

Kecamatan Subdistrict	Kakao/Cocoa		Tebu/Sugar cane	
	2019 ¹	2020	2019 ¹	2020 ¹
(1)	(10)	(11)	(12)	(13)
Banda	-	-	-	-
Tehoru	-	1 282	-	-
Telutih	-	182	-	-
Amahai	-	3 243	-	-
Kota Masohi	-	1	-	-
Teluk Elpaputih	-	329	-	-
Teon Nila Serua	-	767	-	-
Saparua	-	24	-	-
Nusalaut	-	-	-	-
Saparua Timur	-	-	-	-
P. Haruku	-	559	-	-
Salahutu	-	574	-	-
Leihitu	-	410	-	-
Leihitu Barat	-	363	-	-
Seram Utara	-	-	-	-
Seram Utara Barat	-	300	-	-
Seram Utara Timur Kobi	-	180	-	-
Seram Utara Timur Seti	-	74	-	-
Maluku Tengah	-	8 288	-	-

Lanjutan Tabel/*Continued Table 5.2.1*

Kecamatan Subdistrict	Cengkeh/Clove		Pala/Nutmeg	
	2019 ¹	2020	2019 ¹	2020
	(1)	(14)	(16)	(17)
Banda	-	28	-	2 928
Tehoru	-	5 223	-	813
Telutih	-	2 071	-	911
Amahai	-	3 812	-	914
Kota Masohi	-	3	-	4
Teluk Elpaputih	-	497	-	478
Teon Nila Serua	-	419	-	484
Saparua	-	955	-	531
Nusalaut	-	361	-	348
Saparua Timur	-	159	-	127
P. Haruku	-	1 347	-	883
Salahutu	-	556	-	345
Leihitu	-	3 414	-	1 014
Leihitu Barat	-	1 176	-	893
Seram Utara	-	459	-	452
Seram Utara Barat	-	598	-	432
Seram Utara Timur Kobi	-	94	-	81
Seram Utara Timur Seti	-	103	-	113
Maluku Tengah	-	21 275	-	11 751

Catatan/Note: 1 Data tidak/belum tersedia/ *Data not yet available*

Sumber/Source: Dinas Perkebunan dan Peternakan Kabupaten Maluku Tengah /Central Maluku Regency Plantation and Livestock Office

Tabel
Table 5.2.2

Produksi Perkebunan Menurut Kecamatan dan Jenis Tanaman di Kabupaten Maluku Tengah (ton), 2019 dan 2020

Production of Estate by Subdistrict and Type of Crops in Maluku Tengah Regency (ton), 2019 and 2020

Kecamatan Subdistrict	Kelapa Sawit/Oil Palm		Kelapa/Coconut	
	2019	2020 ¹	2019	2020
(1)	(2)	(3)	(4)	(5)
Banda	-	-	-	4
Tehoru	-	-	377	1 150
Telutih	-	-	16	1 517
Amahai	-	-	1 965	3 367
Kota Masohi	-	-	-	1
Teluk Elpautih	-	-	101	806
Teon Nila Serua	-	-	160	700
Saparua	-	-	6	289
Nusalaut	-	-	-	138
Saparua Timur	-	-	-	45
P. Haruku	-	-	56	913
Salahutu	-	-	74	487
Leihitu	-	-	96	29
Leihitu Barat	-	-	125	289
Seram Utara	-	-	-	6 096
Seram Utara Barat	35 431	-	83	3 688
Seram Utara Timur Kobi	19 782	-	100	137
Seram Utara Timur Seti	49 584	-	26	236
Maluku Tengah	104 797	-	3 184	19 892

Lanjutan Tabel/Continued Table 5.2.2

Kecamatan Subdistrict	Karet/Rubber		Kopi/Coffee	
	2019 ¹	2020 ¹	2019 ¹	2020 ¹
(1)	(6)	(7)	(8)	(9)
Banda	-	-	-	-
Tehoru	-	-	-	-
Telutih	-	-	-	-
Amahai	-	-	-	-
Kota Masohi	-	-	-	-
Teluk Elpapatih	-	-	-	-
Teon Nila Serua	-	-	-	-
Saparua	-	-	-	-
Nusalaut	-	-	-	-
Saparua Timur	-	-	-	-
P. Haruku	-	-	-	-
Salahutu	-	-	-	-
Leihitu	-	-	-	-
Leihitu Barat	-	-	-	-
Seram Utara	-	-	-	-
Seram Utara Barat	-	-	-	-
Seram Utara Timur Kobi	-	-	-	-
Seram Utara Timur Seti	-	-	-	-
Maluku Tengah	-	-	-	-

Lanjutan Tabel/*Continued Table* 5.2.2

Kecamatan Subdistrict	Kakao/Cocoa		Tebu/Sugar cane	
	2019	2020	2019 ¹	2020 ¹
(1)	(10)	(11)	(12)	(13)
Banda	-	-	-	-
Tehoru	377	377	-	-
Telutih	16	16	-	-
Amahai	1 965	1 965	-	-
Kota Masohi	-	-	-	-
Teluk Elpaputih	101	101	-	-
Teon Nila Serua	160	160	-	-
Saparua	6	6	-	-
Nusalaut	-	-	-	-
Saparua Timur	-	-	-	-
P. Haruku	56	56	-	-
Salahutu	74	74	-	-
Leihitu	96	96	-	-
Leihitu Barat	125	125	-	-
Seram Utara	-	-	-	-
Seram Utara Barat	83	83	-	-
Seram Utara Timur Kobi	100	100	-	-
Seram Utara Timur Seti	26	26	-	-
Maluku Tengah	3 185	3 185	-	-

Lanjutan Tabel/Continued Table 5.2.2

Kecamatan Subdistrict	Cengkeh/Clove		Pala/Nutmeg	
	2019	2020	2019	2020
	(14)	(15)	(16)	(17)
Banda	4,5	4,5	92,5	922,5
Tehoru	1,813	1 813,8	107,7	107,7
Telutih	651,8	651,8	184,7	184,7
Amahai	1 184,8	1 184,8	665	66,5
Kota Masohi	0,3	0,3	0,6	0,6
Teluk Elpaputih	104,3	104,3	85,0	85,0
Teon Nila Serua	128,4	128,4	36,8	36,8
Saparua	163,7	163,7	106,9	106,9
Nusalaut	58,8	58,8	49,9	49,8
Saparua Timur	20,5	20,5	23,6	23,6
P. Haruku	297,4	297,4	160,8	160,8
Salahutu	148,1	148,1	57,4	57,4
Leihitu	962,2	962,2	230,2	230,2
Leihitu Barat	347,8	347,8	236,5	236,5
Seram Utara	75,1	75,1	15,3	15,3
Seram Utara Barat	143,9	143,9	25,7	25,7
Seram Utara Timur Kobi	72,4	22,4	9,5	9,5
Seram Utara Timur Seti	22,8	20,5	14,6	14,6
Maluku Tengah	6 151	6 148,3	2 311	2 334,1

Catatan/Note: 1 Data tidak/belum tersedia/ Data not yet available

Sumber/Source: Dinas Perkebunan dan Peternakan Kabupaten Maluku Tengah /Central Maluku Regency Plantation and Livestock Office

06

INDUSTRI, PERTAMBANGAN, DAN ENERGI
INDUSTRY, MINING, AND ENERGY



<https://mal.kutengahkab.bps.go.id>

PENJELASAN TEKNIS

1. Klasifikasi industri yang digunakan dalam survei ini berdasar kepada Klasifikasi Baku Lapangan Usaha Indonesia (KBLI). KBLI adalah klasifikasi lapangan usaha yang berdasar kepada International Standard Industrial Classification of All Economic Activities (ISIC) revisi 4 yang telah disesuaikan dengan kondisi Indonesia.
2. Industri manufaktur adalah suatu kegiatan ekonomi yang melakukan kegiatan mengubah suatu barang dasar secara mekanis, kimia, atau dengan tangan sehingga menjadi barang jadi/setengah jadi, dan atau barang yang kurang nilainya menjadi barang yang lebih tinggi nilainya, dan sifatnya lebih dekat kepada pemakai akhir. Termasuk dalam kegiatan ini adalah jasa industri dan pekerjaan perakitan.
3. Jasa industri adalah kegiatan industri yang melayani keperluan pihak lain. Pada kegiatan ini bahan baku disediakan oleh pihak lain sedangkan pihak pengolah hanya melakukan pengolahannya dengan mendapat imbalan sebagai balas jasa (upah maklon).
4. Perusahaan atau usaha industri adalah suatu unit (kesatuan) usaha yang melakukan kegiatan ekonomi, bertujuan menghasilkan barang atau jasa, terletak pada suatu bangunan atau lokasi tertentu, dan

TECHNICAL NOTES

1. *The industrial classification adopted in this survey refers to the Klasifikasi Baku Lapangan Usaha Indonesia (KBLI). KBLI is classification of economic activities based on the International Standard Industrial Classification of All Economic Activities (ISIC rev 4) that has been modified according to the local condition in Indonesia.*
2. *Manufacturing industry is defined as an economic activity processing basic goods mechanically, chemicals or manually into final or intermediate goods. It is also defined as processing of lower value goods into higher value goods as final or intermediate products. The activities also include services for manufacturing and assembling.*
3. *Services for manufacturing is defined as a manufacturing activity which serving other manufacturing establishments. In this case, raw materials are supplied by others while the workers are paid as a compensation for processing raw materials.*
4. *A manufacturing establishment is defined as a production unit engaged in economic activity, producing goods or services, located in a building or in a certain location, keeping a business record concerning the production and cost structure, and having a person or more that are responsible to those activities.*

- mempunyai catatan administrasi tersendiri mengenai produksi dan struktur biaya serta ada seorang atau lebih yang bertanggung jawab atas usaha tersebut.
5. Industri manufaktur dikelompokkan ke dalam 4 golongan berdasarkan banyaknya pekerja, yaitu: industri besar (100 orang pekerja atau lebih), industri sedang/menengah (20–99 orang pekerja), industri kecil (5–19 orang pekerja), dan industri mikro (1–4 orang pekerja).
 6. Pelanggan adalah individu atau kelompok, baik rumah tangga, perusahaan atau institusi non profit yang membeli air bersih dari perusahaan air bersih.
 7. Air disalurkan adalah volume air bersih dari perusahaan air bersih.
5. *Manufacturing industries are categorized into four groups, based on the number of employees: which is large scale manufacturing (100 employees or more), medium scale manufacturing (20–99 employees), small scale manufacturing (5–19 employees), and micro industry (1–4 employees).*
 6. *Customers are individuals or groups, whether household, company or non-profit institutions that buy water supply from water supply establishment.*
 7. *Distributed water is the volume of water supply from water supply establishment.*

ULASAN**DESCRIPTION**

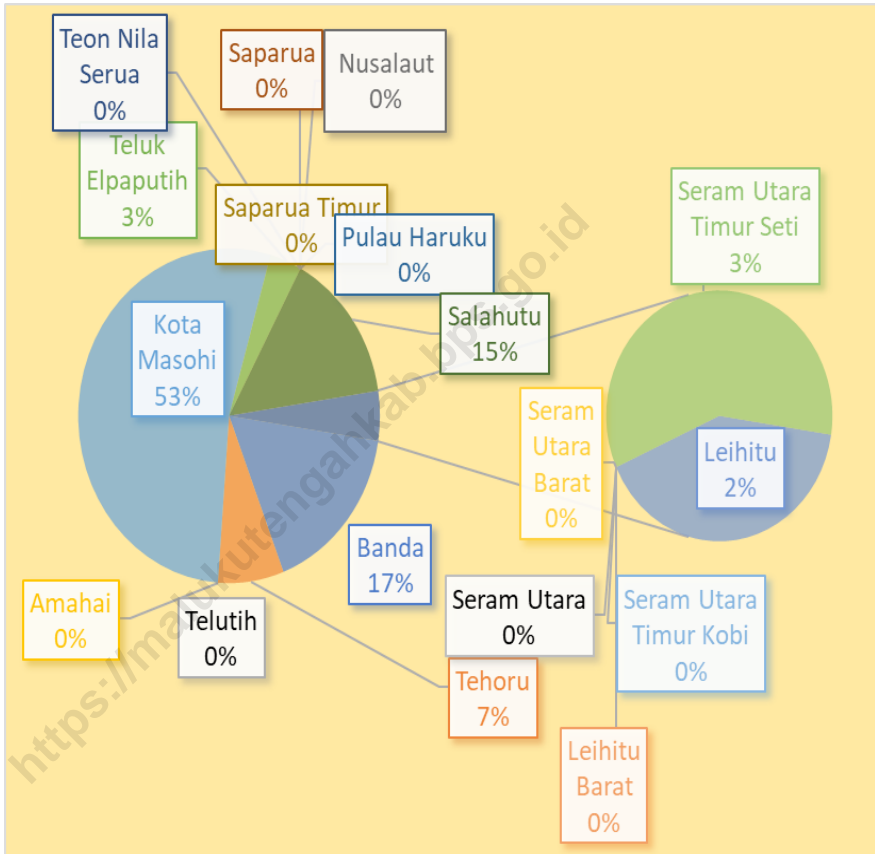
Jumlah pelanggan PDAM pada tahun 2020 adalah 8.453 pelanggan yang tersebar pada 7 kecamatan sebagaimana dapat dilihat pada tabel 6.3. Produksi air pada tahun 2020 adalah 124.471 m³ dengan nilai produksinya 375.405.000

The number of PDAM customers in 2020 is 8,453 customers spread across 7 sub-districts as can be seen in table 6.3. Water production in 2020 is 124,471 m³ with a production value of 375,405,000

<https://malukutengahkab.bps.go.id>

Gambar 6.1
Figures

Jumlah Pelanggan Air Menurut Kecamatan di Kabupaten Maluku Tengah, 2020
Number of Water Customers by Subdistrict in Maluku Tengah Regency, 2020



Sumber/Source : PDAM Masohi Kabupaten Maluku Tengah/Masohi Regional Water Supply Company, Central Maluku Regency

Tabel
Table 6.1

Daya Terpasang, Produksi, dan Distribusi Listrik PT. PLN (Persero) pada Cabang/Ranting PLN Menurut Kecamatan di Kabupaten Maluku Tengah, 2019
Installed Electricity Power, Production, and Distribution of PT. PLN (Persero) at PLN Branch by Subdistrict in Maluku Tengah Regency, 2019

Kantor Pelayanan	Daya Terpasang Installed Electricity Power (KW)	Produksi Listrik Electricity Production (KWh)	Listrik Terjual Electricity Sold (KWh)	Dipakai Sendiri Own Used (KWh)	Susut/ Hilang Shrinkage/ Lost (KWh)
(1)	(2)	(3)	(4)	(5)	(6)
Banda	5 413 200	8 728 650	8 048 073	-	680 577
Masohi	10 000	38 881 627		193 290	
Tehoru	500	3 239 547		48 268	
Laimu	750	2 912 662	42 813 507	37 338	5 243 434
Pasanea	900	1 914 812		49 323	
Waipia	-	-		-	
Kobisonta	1 910	8 487 556		241 842	
Wahai	750	1 372.526	8 660 320	18 836	1 263 222
Olong	210	318 148		13 266	
Maluku Tengah	15 020^x	57 126 878^x	51 473 827^x	602 163^x	6 506 656^x

Catatan/Note: Data belum mencakup semua kantor pelayanan

Sumber/Source: PT. PLN Kabupaten Maluku Tengah/PT. PLN Central Maluku Regency

Tabel
Table 6.2**Jumlah Pelanggan Listrik Menurut Kecamatan di
Kabupaten Maluku Tengah, 2015–2019**
**Number of Electricity Customers by Subdistrict in Maluku
Tengah Regency, 2015–2019**

Kecamatan Subdistrict	2015	2016	2017	2018	2019
(1)	(2)	(3)	(4)	(5)	(6)
Banda	-	-	-	-	4 728
Tehoru	-	-	-	-	4 171
Telutih	-	-	-	-	2 334
Amahai	-	-	-	-	9 443
Kota Masohi	-	-	-	-	9 099
Teluk Elpaputih	-	-	-	-	407*
Teon Nila Serua	-	-	-	-	2 739
Saparua	-	-	-	-	3 988
Nusalaut	-	-	-	-	1 306
Saparua Timur	-	-	-	-	4 100
Pulau Haruku	-	-	-	-	-
Salahutu	-	-	-	-	-
Leihitu	-	-	-	-	-
Leihitu Barat	-	-	-	-	-
Seram Utara	-	-	-	-	-
Seram Utara Barat	-	-	-	-	2 156
Seram Utara Timur Kobi	-	-	-	-	-
Seram Utara Timur Seti	-	-	-	-	-
Maluku Tengah	-	-	-	-	44 471*

Catatan/Note: *Hanya data Desa Waraka pada Kec. Teluk Elpaputih

Sumber/Source: PT. PLN Kabupaten Maluku Tengah/PT. PLN Central Maluku Regency

Tabel
Table 6.3**Jumlah Pelanggan dan Air yang Disalurkan Menurut Kecamatan di Kabupaten Maluku Tengah, 2020**
Number of Customers and Distributed Water by Subdistrict in Maluku Tengah Regency, 2020

Kecamatan Subdistrict	Pelanggan Number of Customers	Air Disalurkan Distributed Water (m ³)	Nilai Value (Rp)
(1)	(2)	(3)	(4)
Banda	1 414	21 748	61 889 000
Tehoru	596	7 232	16 182 000
Telutih	-	-	-
Amahai	-	-	-
Kota Masohi	4 502	67 418	248 549 500
Teluk Elpaputih	288	4 821	4 282 000
Teon Nila Serua	-	-	-
Saparua	-	-	-
Nusalaut	-	-	-
Saparua Timur	-	-	-
Pulau Haruku	-	-	-
Salahutu	1 247	17 480	34 913 500
Leihitu	166	3 616	3 946 000
Leihitu Barat	-	-	-
Seram Utara	-	-	-
Seram Utara Barat	-	-	-
Seram Utara Timur Kobi	-	-	-
Seram Utara Timur Seti	240	2 160	5 733 000
Maluku Tengah	8 453	124 471	375 405 000

Catatan/Note: -

Sumber/Source: PDAM Masohi Kabupaten Maluku Tengah/Masohi Regional Water Supply Company, Central Maluku Regency

07

**PARIWISATA
TOURISM**



PENJELASAN TEKNIS

1. Wisatawan mancanegara (wisman) ialah setiap pengunjung yang mengunjungi suatu negara di luar tempat tinggalnya, didorong oleh satu atau beberapa keperluan tanpa bermaksud memperoleh penghasilan di tempat yang dikunjungi dan lamanya kunjungan tersebut tidak lebih dari satu tahun (12 bulan). Definisi ini mencakup 2 (dua) kategori wisatawan mancanegara, yaitu :
 - a. Wisatawan (turis) ialah setiap pengunjung seperti definisi di atas yang tinggal paling sedikit 24 jam, akan tetapi tidak lebih dari 1 (satu) tahun di tempat yang dikunjungi, dengan maksud antara lain: berlibur, rekreasi, olah raga, bisnis, menghadiri pertemuan, studi, dan kunjungan dengan alasan kesehatan.
 - b. Excursionist ialah setiap pengunjung seperti definisi di atas yang tinggal kurang dari 24 jam di tempat yang dikunjungi (termasuk "Cruise passengers"). Cruise Passengers ialah setiap pengunjung yang tiba di suatu negara di mana mereka tidak menginap di akomodasi yang tersedia di negara tersebut, misalnya dengan kapal laut.
2. Rata-rata lama tinggal adalah rata-rata waktu tinggal wisatawan mancanegara di Indonesia untuk satu kali kunjungan.

TECHNICAL NOTES

1. *An International Visitor is any person visiting a country other than his usual place of residence for any reason other than for earning income in the country visited, and the length of stay is no more than one year (12 months). This definition covers two categories of foreign visitors, namely: a. "Tourist" is any visitor staying for at least 24 hours, but no more than one year, in the country visited, with the intention of visiting, and for any of these purposes: Pleasure, recreation and sports, Business, visiting friends and relatives, missions, attending meetings, conferences, visit for health reasons and study. b. "Excursionist" is any visitor staying less than 24 hours in the country visited including, "Cruise Passengers", i.e. visitors arriving in a country without staying in any accommodation available in the visited country.*
2. *Average length of stay is the average stay duration of foreign visitor in Indonesia for one trip.*
3. *The business of providing accommodation is a business that provides specialty services that can be equipped with other tourism services. It includes hotel, villa, cottage, camping, caravan stop, and other accommodation that are used for tourism purposes.*
4. *Hotel is a daily supply of accommodation rooms within a*

3. Usaha penyediaan akomodasi adalah usaha yang menyediakan pelayanan penginapan yang dapat dilengkapi dengan pelayanan pariwisata lainnya. Usaha penyediaan akomodasi dapat berupa hotel, vila, pondok wisata, bumi perkemahan, persinggahan karavan, dan akomodasi lainnya yang digunakan untuk tujuan pariwisata.
4. Hotel adalah penyediaan akomodasi secara harian berupa kamar-kamar di dalam satu bangunan yang dapat dilengkapi dengan jasa pelayanan makan dan minum, kegiatan hiburan dan atau fasilitas lainnya. Hotel terdiri dari hotel berbintang dan hotel non- bintang.
5. Hotel bintang adalah usaha penyediaan jasa pelayanan penginapan, makan minum serta jasa lainnya bagi umum dengan menggunakan sebagian atau seluruh bangunan. Usaha ini dikelola secara komersial serta memenuhi ketentuan persyaratan sebagai hotel bintang (termasuk berlian) yang ditetapkan dalam surat keputusan instansi yang membinanya. Misalnya hotel bintang lima, hotel bintang empat dan seterusnya.
6. Tingkat penghunian kamar hotel adalah persentase banyaknya malam kamar yang dihuni terhadap banyaknya malam kamar yang tersedia.
7. Rata-rata lamanya tamu *building which can be equipped with eating and drinking services, entertainment activities and/or other facilities. Hotel consists of a classified hotel and a non-classified hotel.*
5. *A star hotel is the business of providing an accommodation, eating and drinking as well as other services for the public by using a building or a part of a building. It is managed commercially and meets specified requirements as a star hotel (including diamonds) set forth in the decree of fostering agency. For example, five star hotel, four star hotel, and so on.*
6. *Room occupancy rate is the number of room-nights occupied divided by the number of room-nights available, multiplied by 100 percent.*
7. *Average length of stay is the number of bed-nights used (guest night) divided by the number of guests coming to spend the night at the accommodation.*

menginap adalah banyaknya malam tempat tidur yang terpakai (malam tamu) dengan banyaknya tamu yang menginap di hotel atau akomodasi lainnya.

<https://malukutengahkab.bps.go.id>

ULASAN**DESCRIPTION**

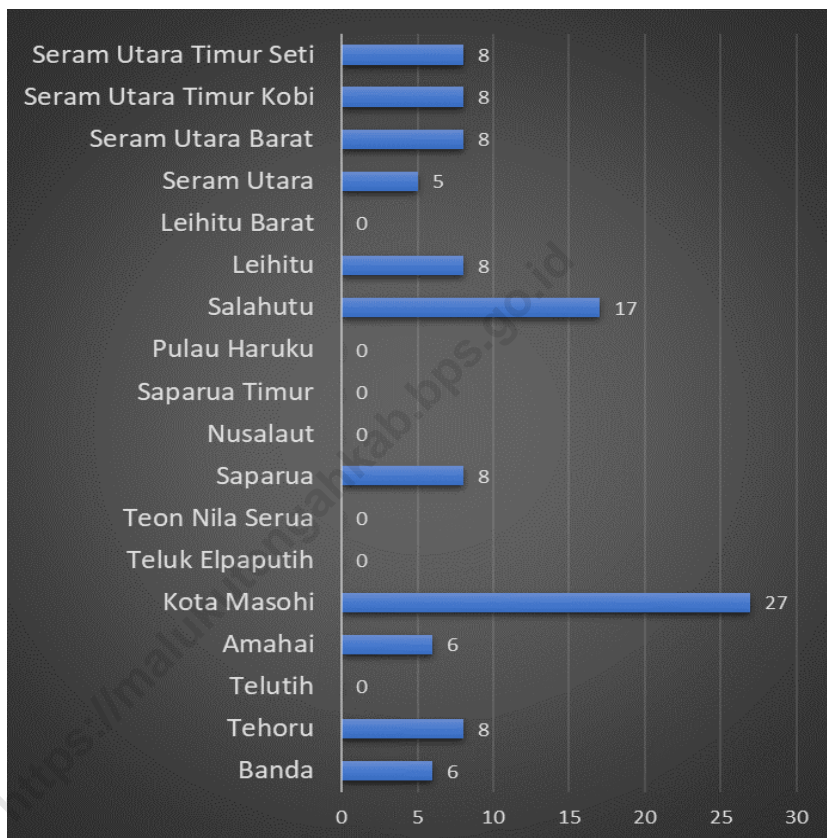
Jumlah rumah makan pada tahun 2020 mengalami penurunan jika dibandingkan pada tahun 2019 sebesar 2,68 persen.

The number of restaurants in 2020 has decreased when compared to 2019 is about 2.68 percent.

<https://malukutengahkab.bps.go.id>

Gambar 7.1
Figures

Jumlah Rumah Makan/Restoran Menurut Kecamatan, 2020
Number of Restaurants by Subdistrict, 2020



Sumber/Source : Dinas Pariwisata, Kepemudaan dan Olahraga Kabupaten Maluku Tengah /Office of Tourism, Youth and Sports, Central Maluku Regency

Tabel
Table 7.1**Jumlah Rumah Makan/Restoran Menurut Kecamatan di
Kabupaten Maluku Tengah, 2017–2020**
**Number of Restaurants by Subdistrict in Maluku Tengah
Regency, 2017–2020**

Kecamatan Subdistrict	2017	2018	2019	2020
(1)	(2)	(3)	(4)	(5)
Banda	7	7	7	6
Tehoru	8	8	8	8
Telutih	-	-	-	-
Amahai	6	6	6	6
Kota Masohi	27	27	27	27
Teluk Elpapatih	-	-	-	-
Teon Nila Serua	-	-	-	-
Saparua	8	8	8	8
Nusalaut	-	-	-	-
Saparua Timur	-	-	-	-
Pulau Haruku	-	-	-	-
Salahutu	19	19	19	17
Leihitu	8	8	8	8
Leihitu Barat	-	-	-	-
Seram Utara	5	5	5	5
Seram Utara Barat	8	8	8	8
Seram Utara Timur Kobi	8	8	8	8
Seram Utara Timur Seti	8	8	8	8
Maluku Tengah	112	112	112	109

Sumber/Source : Dinas Pariwisata, Kepemudaan dan Olahraga Kabupaten Maluku Tengah /Office of Tourism, Youth and Sports, Central Maluku Regency

<https://malukutengahkab.bps.go.id>

08

TRANSPORTASI DAN KOMUNIKASI
TRANSPORTATION AND COMMUNICATION



<https://maluk.wengakab.bps.go.id>

PENJELASAN TEKNIS

1. Kendaraan bermotor adalah setiap kendaraan yang digerakkan oleh peralatan teknik yang ada pada kendaraan tersebut, biasanya digunakan untuk angkutan orang atau barang di atas jalan raya selain kendaraan yang berjalan di atas rel. Kendaraan bermotor yang dicatat adalah semua jenis kendaraan kecuali kendaraan bermotor TNI/Polri dan Korps Diplomatik.
2. Mobil penumpang adalah setiap kendaraan bermotor yang dilengkapi dengan tempat duduk untuk sebanyak-banyaknya delapan orang, tidak termasuk tempat duduk untuk pengemudi, baik dilengkapi atau tidak dilengkapi bagasi.
3. Mobil bis adalah setiap kendaraan bermotor yang dilengkapi dengan tempat duduk untuk lebih dari delapan orang, tidak termasuk tempat duduk untuk pengemudi, baik dilengkapi atau tidak dilengkapi bagasi.
4. Lain-lain Pendapatan yang Sah adalah pendapatan lainnya dari pemerintah pusat dan atau dari instansi pusat, serta dari daerah lainnya.
5. Mobil truk adalah setiap kendaraan bermotor yang digunakan untuk angkutan barang, selain mobil penumpang, mobil bis dan kendaraan bermotor roda dua.

TECHNICAL NOTES

1. *Motor vehicles are any kind of vehicles motorized by machine set up in those vehicles, they are usually used for transporting peoples or goods on roads except vehicles moving along a railway line. The data cover all kinds of motor vehicles except those belong to Indonesia Army Force Indonesian State Police and Diplomatic Corps.*
2. *Passenger cars are any motor vehicles with no more than eight seats, excluding seat for driver, it can be with or without hoot.*
3. *Buses are large passenger cars having seats for more than eight passengers, excluding seat for driver, it can be with or without hoot.*
4. *Other Legal Revenue is other income that coming from the central government and or from the central agencies, as well as from other local government.*
5. *Trucks are any motor vehicles used to transport goods excluding passenger cars, buses, and motorcycles.*
- 6.
7. *Train is a coach or a number of coaches joined together, moving along a railway line. It can be passenger train or freight train.*
8. *Passenger kilometer is total kilometers of all departing passenger. This measurement is the sum of distance between the place of origin and the place of*

6. Kereta api adalah kendaraan dengan tenaga gerak (listrik, diesel atau tenaga uap) yang berjalan sendiri maupun dirangkaikan dengan kendaraan lain, yang akan atau sedang bergerak di atas rel, terdiri dari kereta penumpang dan kereta barang.
7. Kilometer penumpang adalah jumlah kilometer dari semua penumpang yang berangkat. Besaran ini merupakan penjumlahan jarak asal tujuan masing-masing penumpang.
8. Rata-rata jarak perjalanan per penumpang adalah rata-rata yang ditempuh oleh setiap penumpang, atau jumlah kilometer penumpang dibagi dengan jumlah penumpang berangkat.
9. Kilometer ton adalah jumlah kilometer semua ton yang diangkut. Besaran ini merupakan hasil penjumlahan jarak asal tujuan masing-masing barang dalam ton.
10. Rata-rata jarak angkut barang adalah rata-rata jarak yang ditempuh oleh setiap ton barang atau jumlah kilometer ton dibagi dengan ton dimuat.
11. Kunjungan kapal adalah kapal yang datang di pelabuhan baik untuk berlabuh di perairan maupun bersandar di dermaga
12. Gross Ton (GT) adalah volume ruangan kapal dalam m³, kecuali terowongan, lubang poros baling-baling, tempat jangkar, *destination taken by all passengers.*
9. *Mean distance of journey per passenger is mean distance taken by each passenger or total of passenger-kilometer divided by the number of departing passengers.*
10. *Ton-kilometer is total kilometer of all cargoes carried. This is the sum of distance from area of origin to area of destination for each ton of cargoes.*
11. *Mean distance of cargoes loaded is mean distance of each ton of cargoes loaded or total ton-kilometer divided by total ton of cargoes loaded.*
12. *Ship call is a ship arriving at a port either for mooring or berthing.*
13. *Gross Ton (GT) is total volume of all room in a ship (m³), excluding the volume of tunnel, the axle of propellers, the anchor, and the chain locker.*
14. *Aircraft Operator Certificate (AOC) is clearance of compliance to the standards and procedures in aircraft operations by the commercial air transport companies.*
15. *Operating Certificate (OC) is clearance of compliance to the standards and procedures in aircraft operations for non commercial air transport activities.*
16. *Post Office is a service provider facility of written communication and or electronic mail, parcel service, logistics services, financial transaction services, and postal services to the public. Postal house has the same function as the post*

- dan alas ganda.
13. Sertifikat Operator Pesawat Udara adalah tanda bukti terpenuhinya standar dan prosedur dalam pengoperasian pesawat udara oleh perusahaan angkutan udara niaga.
 14. Sertifikat Pengoperasian Pesawat Udara adalah tanda bukti terpenuhinya standar dan prosedur dalam pengoperasian pesawat udara untuk kegiatan angkutan udara bukan niaga.
 15. Kantor Pos adalah tempat pemberi pelayanan komunikasi tertulis dan atau surat elektronik, layanan paket, layanan logistik, layanan transaksi keuangan, dan layanan keagenan pos untuk kepentingan umum. Rumah pos berfungsi sama seperti kantor pos dan kantor pos pembantu, bedanya rumah pos biasanya terletak di daerah terpencil.
 16. Telekomunikasi adalah setiap pemancaran, pengiriman dan atau penerimaan dari setiap informasi dalam bentuk tanda-tanda, isyarat, tulisan, gambar, suara dan bunyi melalui sistem kawat, optik, radio atau sistem elektromagnetik lainnya.
 17. Jaringan telekomunikasi adalah rangkaian perangkat telekomunikasi dan kelengkapannya yang digunakan dalam bertelekomunikasi.
 18. Telepon tetap kabel dalam Susenas disebut telepon rumah adalah jaringan telekomunikasi *office and subsidiary of post office, the difference is that postal house is usually located in remote areas.*
 17. *Telecommunication includes every transmitting, delivering and or receiving from every information of marking, signal, article, picture, sound and voice through strand of wire system, optic, radio or other electromagnetic system.*
 18. *Telecommunication network is peripheral network of telecommunication and its equipment used in the means of telecommunication.*
 19. *Fixed line telephone based on Susenas called home phone is a telecommunication network using fixed line telephone device which is generally regulated by technical standards, using a phone number, also known as the Public Switched Telephone Network (PSTN). It is generally used for home phone and Internet networks, has the ability to deliver a strong and clear signal with a relatively low cost.*
 20. *Cellular mobile phone is an electronic telecommunication device which has the same basic capabilities with fixed cables, but can be taken anywhere (portable, mobile) and does not need to be connected to the wired telecommunications networks. In addition to functioning as a telephone, modern mobile phone typically supports additional services such as Short Messages Services (SMS), Multimedia*

- menggunakan perangkat telepon tetap dengan kabel yang secara umum diatur oleh standar-standar teknis dengan menggunakan suatu nomor telepon, dikenal pula sebagai Public Switched Telephone Network (PSTN). Pada umumnya dimanfaatkan untuk telepon rumah dan jaringan internet, memiliki kemampuan menghantarkan sinyal dengan kuat dan jelas dengan biaya yang relatif lebih murah.
19. Telepon bergerak seluler adalah perangkat telekomunikasi elektronik yang mempunyai kemampuan dasar yang sama dengan telepon tetap kabel, namun dapat dibawa ke mana-mana (portable, mobile) dan tidak perlu disambungkan dengan jaringan telekomunikasi kabel. Selain berfungsi sebagai telepon, telepon selular modern biasanya mendukung layanan tambahan seperti Short Messages Services (SMS), Multimedia Messages Service (MMS), e-mail dan akses Internet, aplikasi bisnis dan permainan, serta fotografi. Saat ini, Indonesia mempunyai dua sistem jaringan telepon bergerak seluler yaitu Global System for Mobile Telecommunications (GSM) dan CDMA.
 20. Internet adalah sebuah jaringan komputer publik di seluruh dunia. Internet menyediakan akses ke sejumlah layanan komunikasi termasuk World Wide Web dan *Messages Service (MMS), e-mail and access to the Internet, business applications and games, as well as photography. Currently, Indonesia has two cellular mobile telephone network system that are GSM (Global System for Mobile Telecommunications) and Code Division Multiple Access (CDMA).*
 21. *The internet is a worldwide public computer network. It provides access to a number of communication services including the World Wide Web and carries e-mail, news, entertainment and data files.*
 22. *Radio broadcasting includes voice signals broadcasting through radio broadcasting studios and facilities for the programs transmission related to community, including collecting and distributing programs via cable or satellite, internet (internet radio station), including integrated data broadcasting with radio broadcasting.*

membawa email, berita, hiburan dan file data.

21. Penyiaran Radio mencakup penyiaran sinyal suara melalui studio penyiaran radio dan fasilitas untuk transmisi program yang berhubungan dengan masyarakat, termasuk mengumpulkan dan menyalurkan program melalui kabel atau satelit, internet (stasiun radio internet), termasuk penyiaran data yang terintegasi dengan penyiaran radio.

<https://malukutengahkab.bps.go.id>

ULASAN

DESCRIPTION

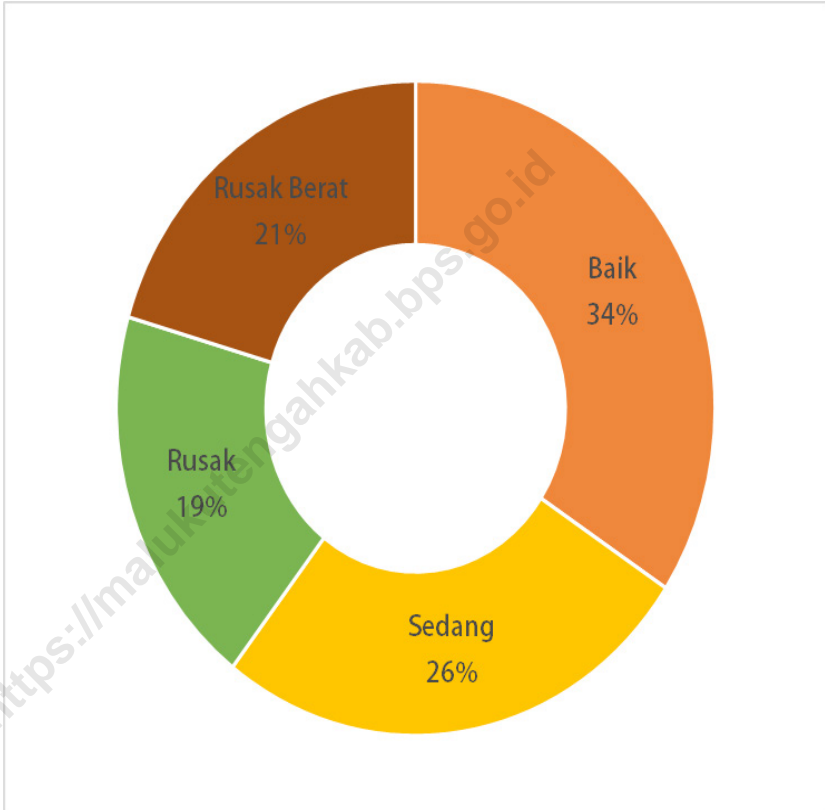
Panjang jalan di wilayah kabupaten maluku tengah yang menjadi kewenangan kabupaten pada tahun 2020 adalah 980,395 tidak mengalami penambahan, namun mengalami peningkatan kualitas dari jalan yang sudah ada sebagaimana dapat dilihat pada tabel 8.1.2.

The length of roads in the Central Maluku district which is the authority of the district in 2020 is 980,395 and has not experienced an increase, but has increased the quality of existing roads as can be seen in table 8.1.2.

<https://malukutengahkab.bps.go.id>

Gambar 8.1
Figures

Persentase Panjang Jalan Menurut Kondisi Jalan di Kabupaten Maluku Tengah, 2020
Percentage of Road Length According to Road Conditions in Central Maluku Regency, 2020



Sumber/Source: Dinas Pekerjaan Umum Kabupaten Maluku Tengah

8.1 TRANSPORTASI TRANSPORTATION

Tabel 8.1.1 Panjang Jalan Menurut Tingkat Kewenangan Pemerintahan di Kabupaten Maluku Tengah (km), 2018–2020
Table 8.1.1 Length of Roads by Level of Government Authority in Maluku Tengah Regency (km), 2018–2020

Tingkat Kewenangan Pemerintahan Level of Government Authority	2018	2019	2020
(1)	(2)	(3)	(4)
Negara/State	518,81	518,81	518,81
Provinsi/Province	232,64	232,64	232,64
*Kabupaten/Kota Regency/Municipality	980,40	980,40	980,40
Jumlah/Total	1 731,85	1 731,85	1 731,85

Catatan/Note: * Dinas Pekerjaan Umum Kabupaten Maluku Tengah

Sumber/Source: Dinas Pekerjaan Umum Provinsi Maluku

Tabel 8.1.2 Panjang Jalan Menurut Jenis Permukaan Jalan di Kabupaten Maluku Tengah (km), 2018–2020
Table *Length of Roads by Type of Road Surface in Maluku Tengah Regency (km), 2018–2020*

Jenis Permukaan Jalan <i>Type of Road Surface</i>	2018	2019	2020
(1)	(2)	(3)	(4)
Aspal/ <i>Paved</i>	575,093	597,20	590,626
Kerikil/ <i>Gravel</i>	258,360	236,253	177,333
Tanah/ <i>Soil</i>	-	-	-
Lainnya/ <i>Others</i>	146,942	146,942	212,435
Jumlah/<i>Total</i>	980,395	980,395	980,395

Catatan/*Note*: ...

Sumber/*Source*: Dinas Pekerjaan Umum Kabupaten Maluku Tengah

Tabel 8.1.3 Panjang Jalan Menurut Kondisi Jalan di Kabupaten Maluku Tengah, 2018–2020
Length of Roads by Condition of Roads in Maluku Tengah Regency (km), 2018–2020

Kondisi Jalan Condition of Roads	2018	2019	2020
(1)	(2)	(3)	(4)
Baik/Good	233,987	276,287	335,847
Sedang/Moderate	319,214	294,239	257,081
Rusak/Damage	148,534	147,879	186,539
Rusak Berat/Severely Damage	278,660	261,990	200,927
Jumlah/Total	980,395	980,395	980,395

Catatan/Note: ...

Sumber/Source: Dinas Pekerjaan Umum Kabupaten Maluku Tengah

8.2 KOMUNIKASI COMMUNICATION

Tabel 8.2.1 Jumlah Kantor Pos Pembantu Menurut Kecamatan di Kabupaten Maluku Tengah, 2017–2020
Number of Post Offices Subsidiaries by Subdistrict in Maluku Tengah Regency, 2017–2020

Kecamatan Subdistrict	2017	2018	2019	2020
(1)	(2)	(3)	(4)	(5)
Banda	1	1	1	1
Tehoru	1	1	1	1
Telutih	-	-	-	-
Amahai	1	1	1	1
Kota Masohi	1	1	1	1
Teluk Elpaputih	-	-	-	-
Teon Nila Serua	1	1	1	1
Saparua	1	1	1	1
Nusalaut	-	-	-	-
Saparua Timur	-	-	-	-
Pulau Haruku	1	1	1	1
Salahutu	1	1	1	1
Leihitu	1	1	1	1
Leihitu Barat	-	-	-	-
Seram Utara	1	1	1	1
Seram Utara Barat	-	-	-	-
Seram Utara Timur Kobi	-	-	-	-
Seram Utara Timur Seti	1	1	1	1
Maluku Tengah	11	11	11	11

Catatan/Note: ...

Sumber/Source: PT. POS Indonesia (Persero) Cabang Ambon

09

PERBANKAN, KOPERASI, DAN HARGA-HARGA
BANKING, COOPERATIVE, AND PRICES



PENJELASAN TEKNIS

1. Koperasi adalah sebuah organisasi ekonomi yang dimiliki dan dioperasikan oleh orang-seorang demi kepentingan bersama. Kegiatan koperasi berdasarkan prinsip gerakan ekonomi rakyat yang berdasarkan asas kekeluargaan.

TECHNICAL NOTES

1. *A cooperative is an economic organization that is owned and operated by individuals for the common good. Cooperative activities based on the principle of the people's economic movement based on the principle of kinship.*

<https://malukutengahkab.bps.go.id>

ULASAN

DESCRIPTION

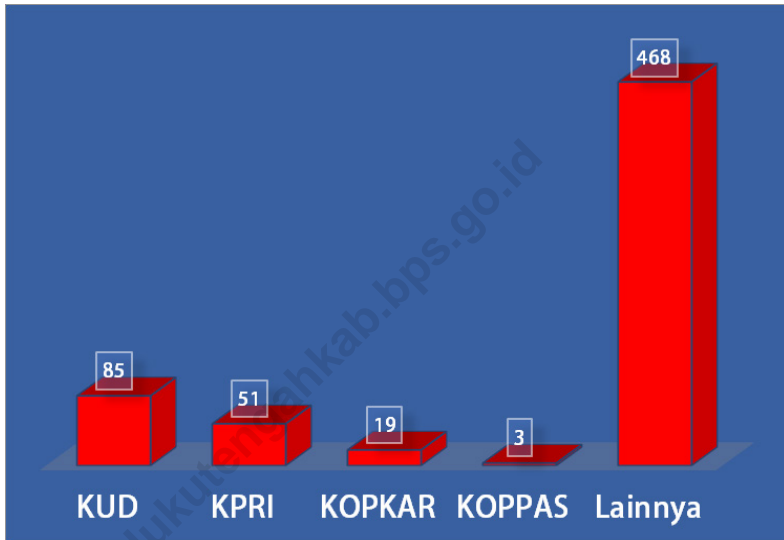
Jumlah koperasi pada tahun 2020 yang tersebar pada 18 kecamatan mengalami penambahan sebanyak 3 buah dibandingkan tahun 2019 sebagaimana terlihat pada tabel 9.1.

The number of cooperatives in 2020 that spread across 18 sub-districts has increased about 3 compared to 2019 as shown in table 9.1.

<https://malukutengahkab.bps.go.id>

Gambar 9.1
Figures

Jumlah Koperasi Menurut Jenis Koperasi dan Kecamatan di Kabupaten Maluku Tengah , 2020
Number of Cooperative by Kind of Cooperative and Subdistrict in Maluku Tengah Regency, 2020



Sumber/Source: Dinas Koperasi, Usaha Kecil dan Menengah Kabupaten Maluku Tengah /Office of Cooperatives, Small and Medium Enterprises, Central Maluku Regency

Tabel
Table 9.1**Jumlah Koperasi Aktif Menurut Kecamatan di Kabupaten Maluku Tengah, 2017–2020**
Number of Active Cooperative by Subdistrict in Maluku Tengah Regency, 2017–2020

Kecamatan Subdistrict	2017	2018	2019	2020
(1)	(2)	(3)	(4)	(5)
Banda	15	24	25	94
Tehoru	12	13	12	60
Telutih	11	11	11	13
Amahai	35	41	59	9
Kota Masohi	81	83	94	12
Teluk Elpaputih	4	6	9	11
Teon Nila Serua	4	7	13	20
Saparua	21	21	22	11
Nusalaut	4	5	7	13
Saparua Timur	8	9	13	16
Pulau Haruku	3	6	9	22
Salahutu	26	28	30	13
Leihitu	41	41	40	7
Leihitu Barat	6	10	12	9
Seram Utara	12	15	19	30
Seram Utara Barat	9	11	11	40
Seram Utara Timur Kobi	9	10	13	12
Seram Utara Timur Seti	10	12	16	26
Maluku Tengah	320	353	415	418

Catatan/Note: ...

Sumber/Source: Dinas Koperasi, Usaha Kecil dan Menengah Kabupaten Maluku Tengah /Office of Cooperatives, Small and Medium Enterprises, Central Maluku Regency

Tabel
Table 9.2**Jumlah Koperasi Menurut Jenis Koperasi dan Kecamatan
di Kabupaten Maluku Tengah , 2020**
**Number of Cooperative by Kind of Cooperative and
Subdistrict in Maluku Tengah Regency, 2020**

Kecamatan Subdistrict	Jenis Koperasi/ Kind of Cooperative					Jumlah Total
	KUD	KPRI	KOPKAR	KOPPAS	Lainnya Other	
(1)	(2)	(3)	(4)	(5)	(6)	(7)
Banda	2	1	1	1	26	31
Tehoru	4	1	1	0	17	23
Telutih	3	0	1	0	13	17
Amahai	5	5	2	0	74	86
Kota Masohi	2	27	2	1	101	133
Teluk Elpautih	1	0	1	0	10	12
Teon Nila Serua	2	2	0	0	14	18
Saparua	4	3	2	0	23	32
Nusalaut	2	2	0	0	4	8
Saparua Timur	6	2	0	1	10	19
Pulau Haruku	7	0	0	0	22	29
Salahutu	6	0	1	0	30	37
Leihitu	8	5	0	0	45	58
Leihitu Barat	5	0	0	0	11	16
Seram Utara	5	1	2	0	28	36
Seram Utara Barat	6	0	2	0	16	24
Seram Utara Timur Kobi	9	0	2	0	11	22
Seram Utara Timur Seti	8	2	2	0	13	25
Maluku Tengah	85	51	19	3	468	626

Catatan/Note: ...

Sumber/Source: Dinas Koperasi, Usaha Kecil dan Menengah Kabupaten Maluku Tengah /Office of Cooperatives, Small and Medium Enterprises, Central Maluku Regency

10

PENGELUARAN PENDUDUK
POPULATION EXPENDITURE



PENJELASAN TEKNIS

1. Pengeluaran rata-rata per kapita adalah biaya yang dikeluarkan untuk konsumsi semua anggota rumah tangga selama sebulan baik yang berasal dari pembelian, pemberian maupun produksi sendiri dibagi dengan banyaknya anggota rumah tangga dalam rumah tangga tersebut.

TECHNICAL NOTES

1. *Per capita Average Expenditure is the cost spent for all household members consumption during the month, whether from purchasing, giving or own production, divided by the number of household members in the households*

<https://malukutengahkab.bps.go.id>

ULASAN

DESCRIPTION

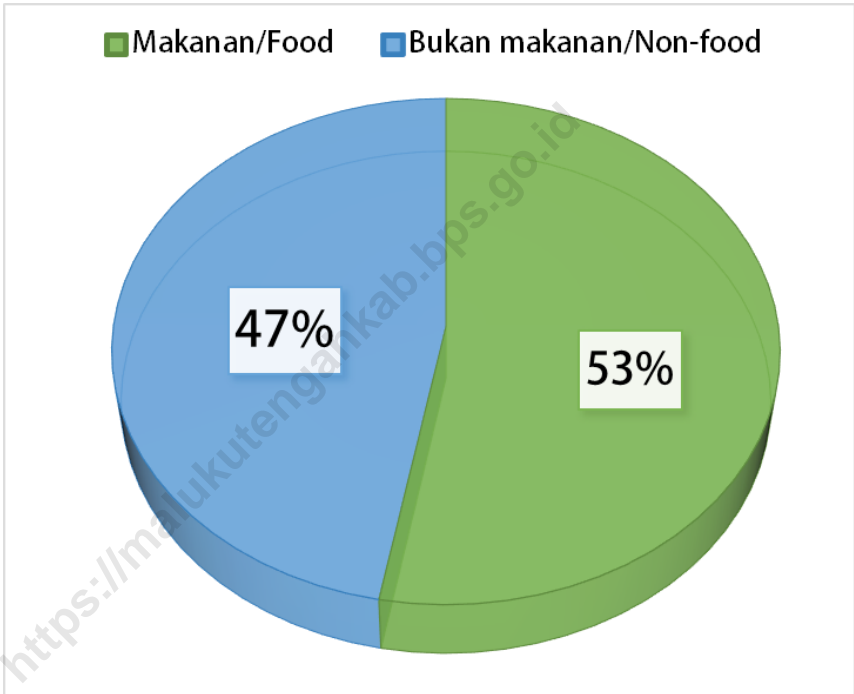
Rata-rata pengeluaran per kapita sebulan pada tahun 2020 baik makanan maupun bukan makanan mengalami kenaikan dibanding tahun 2019 sebagaimana terlihat pada tabel 10.1. Sedangkan dari tabel 10.2 terlihat bahwa pengeluaran per kapita selama sebulan masih lebih banyak untuk makanan sebesar 52,91 persen.

The average monthly per capita expenditure in 2020 for both food and non-food items has increased compared to 2019 as seen in table 10.1. Meanwhile, from table 10.2, it can be seen that per capita expenditure for a month is still more for food, amounting to 52.91 percent.

<https://malukutengahkab.bps.go.id>

Gambar 10.1
Figures

Persentase Pengeluaran per Kapita Sebulan Menurut Kelompok Komoditas di Kabupaten Maluku Tengah, 2020
Percentage of Monthly Expenditure per Capita by Commodity Group in Maluku Tengah Regency, 2018 and 2020



Sumber/Source: BPS, Survei Sosial Ekonomi Nasional (Susenas) Maret/BPS-Statistics Indonesia, National Socioeconomic Survey March

Tabel
Table 10.1

Rata-rata Pengeluaran per Kapita Sebulan Menurut Kelompok Komoditas (rupiah) di Kabupaten Maluku Tengah, 2019 dan 2020
Monthly Average Expenditure per Capita by Commodity Group (rupiahs) in Maluku Tengah Regency, 2019 and 2020

Kelompok Komoditas/Commodity Group	2019	2020
(1)	(2)	(3)
Makanan/Food		
Padi-padian/ <i>Cereals</i>	82 446	84 470
Umbi-umbian/ <i>Tubers</i>	12 552	17 183
Ikkan/udang/cumi/kerang/ <i>Fish/shrimp/common squid/shells</i>	60 087	62 455
Daging/ <i>Meat</i>	10 560	7 981
Telur dan susu/ <i>Eggs and milk</i>	20 321	23 133
Sayur-sayuran/ <i>Vegetables</i>	43 680	53 475
Kacang-kacangan/ <i>Legumes</i>	5 579	5 912
Buah-buahan/ <i>Fruits</i>	21 205	26 563
Minyak dan kelapa/ <i>Oil and coconut</i>	15 782	16 032
Bahan minuman/ <i>Beverage stuffs</i>	17 653	20 090
Bumbu-bumbuan/ <i>Spices</i>	11 622	12 786
Konsumsi lainnya/ <i>Miscellaneous food items</i>	6 499	6 160
Makanan dan minuman jadi/ <i>Prepared food and beverages</i>	98 420	99 209
Rokok/ <i>Cigarettes</i>	52 830	56 481
Jumlah makanan/Total food	459 236	491 930
Bukan makanan/Non-food		
Perumahan dan fasilitas rumah tangga/ <i>Housing and household facilities</i>	222 180	254 933
Aneka komoditas dan jasa/ <i>Goods and services</i>	74 634	96 673
Pakaian alas kaki dan tutup kepala/ <i>Clothing footwear and headgear</i>	20 242	24 895
Komoditas tahan lama/ <i>Durable goods</i>	17 236	32 004
Pajak pungutan dan asuransi/ <i>Taxes and insurance</i>	17 147	18 906
Keperluan pesta dan upacara/kenduri/ <i>Parties and ceremonies</i>	16 551	10 351
Jumlah bukan makanan/Total non-food	367 991	437 763
Jumlah/Total	827 226	929 693

Catatan/Note: ...

Sumber/Source: BPS, Survei Sosial Ekonomi Nasional (Susenas) Maret/BPS-Statistics Indonesia, National Socioeconomic Survey March

Tabel
Table 10.2

Persentase Pengeluaran per Kapita Sebulan Menurut Kelompok Komoditas di Kabupaten Maluku Tengah, 2019 dan 2020
Percentage of Monthly Expenditure per Capita by Commodity Group in Maluku Tengah Regency, 2019 and 2020

Kelompok Komoditas/Commodity Group	2019	2020
(1)	(2)	(3)
Makanan/Food		
Padi-padian/ <i>Cereals</i>	9,97	9.09
Umbi-umbian/ <i>Tubers</i>	1,52	1.85
Ikan/udang/cumi/kerang/ <i>Fish/shrimp/common squid/shells</i>	7,26	6.72
Daging/ <i>Meat</i>	1,28	0.86
Telur dan susu/ <i>Eggs and milk</i>	2,46	2.49
Sayur-sayuran/ <i>Vegetables</i>	5,28	5.75
Kacang-kacangan/ <i>Legumes</i>	0,67	0.64
Buah-buahan/ <i>Fruits</i>	2,56	2.86
Minyak dan kelapa/ <i>Oil and coconut</i>	1,91	1.72
Bahan minuman/ <i>Beverage stuffs</i>	2,13	2.16
Bumbu-bumbuan/ <i>Spices</i>	1,40	1.38
Konsumsi lainnya/ <i>Miscellaneous food items</i>	0,79	0.66
Makanan dan minuman jadi/ <i>Prepared food and beverages</i>	11,90	10.67
Rokok/ <i>Cigarettes</i>	6,39	6.08
Jumlah makanan/Total food	55,52	52.91
Bukan makanan/Non-food		
Perumahan dan fasilitas rumah tangga/ <i>Housing and household facilities</i>	26,86	27.42
Aneka komoditas dan jasa/ <i>Goods and services</i>	9,02	10.40
Pakaian, alas kaki, dan tutup kepala/ <i>Clothing, footwear, and headgear</i>	2,45	2.68
Komoditas tahan lama/ <i>Durable goods</i>	2,08	3.44
Pajak, pungutan, dan asuransi/ <i>Taxes and insurance</i>	2,07	2.03
Keperluan pesta dan upacara/kenduri/ <i>Parties and ceremonies</i>	2,00	1.11
Jumlah bukan makanan/Total non-food	44,48	47.09
Jumlah/Total	100,00	100.00

Catatan/Note: ...

Sumber/Source: BPS, Survei Sosial Ekonomi Nasional (Susenas) Maret/BPS-Statistics Indonesia, National Socioeconomic Survey March

Tabel
Table 10.3

Persentase Penduduk Menurut Golongan Pengeluaran Per Kapita Sebulan di Kabupaten Maluku Tengah, 2019 dan 2020
Percentage of Population by Per Capita Spending Group a Month in Maluku Tengah Regency, 2019 and 2020

Golongan Pengeluaran <i>Spending Group</i> (Rp)	2019	2020
(1)	(2)	(3)
< 150 000	N.A.	N.A.
150 000–199 999	N.A.	N.A.
200 000–299 999	N.A.	N.A.
300 000–499 999	N.A.	N.A.
500 000–749 999	N.A.	N.A.
750 000–999 999	N.A.	N.A.
1 000 000–1 499 999	N.A.	N.A.
> 1 500 000	N.A.	N.A.
Jumlah/Total	N.A.	N.A.

Catatan/Note: Tidak Tersedia /Not Available (N.A.)

Sumber/Source: BPS, Survei Sosial Ekonomi Nasional (Susenas) Maret/BPS-Statistics Indonesia, National Socioeconomic Survey March

<https://malukutengahkab.bps.go.id>

11

PERDAGANGAN
TRADE



<https://malukutengahkab.bps.go.id>

PENJELASAN TEKNIS

1. Pelabuhan Muat adalah pelabuhan darimana barang diangkut ke luar negeri atau diekspor.
2. Negara tujuan adalah negara tujuan akhir yang diketahui untuk barang ekspor yang dikirim ke luar negeri.
3. Jenis komoditi adalah barang ekspor yang dicatat sesuai kode Harmonized System (HS).

TECHNICAL NOTES

1. *Port of loading is port where the goods are transported out of the country or exported.*
2. *Country of destination is country that is known to export goods sent abroad.*
3. *Type commodity is exported goods recorded based on Harmonized System (HS) code.*

ULASAN**DESCRIPTION**


Jumlah sarana perdagangan di kabupaten maluku tengah pada tahun 2020 mengalami peningkatan sebesar 5,80 persen sebagaimana yang dapat dilihat pada tabel 11.1.

The number of trading facilities in Central Maluku district in 2020 has increased by 5.80 percent as can be seen in table 11.1.

<https://malukutengahkab.bps.go.id>

Gambar 11.1
Figures

Jumlah Sarana Perdagangan Menurut Jenisnya di Kabupaten Maluku Tengah, 2016–2019
Number of Trading Facilities by Type of Facility in Maluku Tengah Regency, 2016–2019



Sumber/Source: Dinas Perdagangan dan Perindustrian Kabupaten Maluku Tengah

Tabel
Table 11.1

**Jumlah Sarana Perdagangan Menurut Jenisnya di
Kabupaten Maluku Tengah, 2017–2020**
**Number of Trading Facilities by Type of Facility in Maluku
Tengah Regency, 2017–2020**

Jenis Sarana Perdagangan <i>Type of Trading Facilities</i>	2017	2018	2019	2020
(1)	(2)	(3)	(4)	(5)
Pasar/Market	N.A.	N.A.	4	4
Toko/Store	N.A.	N.A.	68	68
Kios	N.A.	N.A.	824	876
Warung	N.A.	N.A.	-	-
Jumlah/Total	N.A.	N.A.	896	948

Catatan/Note: Tidak Tersedia /Not Available (N.A.)

Sumber/Source: Dinas Perdagangan dan Perindustrian Kabupaten Maluku Tengah

<https://malukutengahkab.bps.go.id>

12

SISTEM NERACA REGIONAL SYSTEM OF REGIONAL ACCOUNTS



PENJELASAN TEKNIS

1. Produk Domestik Regional Bruto (PDRB) merupakan nilai tambah bruto seluruh barang dan jasa yang tercipta atau dihasilkan di wilayah domestik suatu negara yang timbul akibat berbagai aktivitas ekonomi dalam suatu periode tertentu tanpa memperhatikan apakah faktor produksi yang dimiliki residen atau non-residen,

TECHNICAL NOTES

1. *Gross Regional Domestic Product is a subnational gross domestic product for measuring the size of that region's economy, It is the aggregate of gross value added (GVA) of all resident producer units in the region,*

<https://malukutengahkab.bps.go.id>

ULASAN

PDRB kabupaten maluku tengah pada tahun 2020 mengalami penurunan sebesar 0,40 persen dibandingkan tahun 2019. Lapangan usaha yang paling besar mengalami penurunan adalah Transportasi dan Pergudangan (-9,98 %) dan Penyediaan Akomodasi dan Makan Minum (-7,72 %).

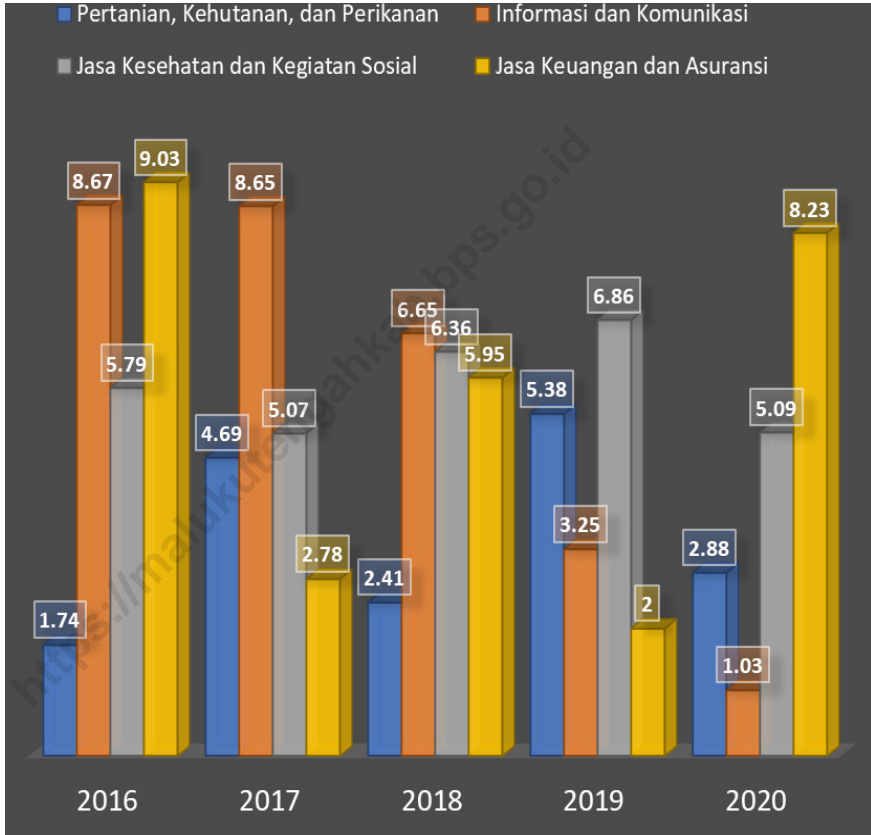
DESCRIPTION

PDRB of Central Maluku Regency in 2020 decreased by 0.40 percent compared to 2019. The business fields that experienced the biggest decline were Transportation and Warehousing (-9.98%) and Provision of Accommodation and Food and Drink (-7.72%).

<https://malukutengahkab.bps.go.id>

Gambar 12.1
Figures

Laju Pertumbuhan Produk Domestik Regional Bruto Atas Dasar Harga Konstan 2010 Menurut Lapangan Usaha, 2016–2020
Growth Rate of Gross Regional Domestic Product at 2010 Constant Market Prices by Industry, 2016–2020



Catatan/Note: ,,,

Sumber/Source: Badan Pusat Statistik Kabupaten Maluku Tengah/ Central Statistics Agency of Central Maluku Regency

Tabel
Table 12.1

Produk Domestik Regional Bruto Atas Dasar Harga Berlaku Menurut Lapangan Usaha di Kabupaten Maluku Tengah (miliar rupiah), 2016–2020
Gross Regional Domestic Product at Current Market Prices by Industry in Maluku Tengah Regency (billion rupiahs), 2016–2020

	Lapangan Usaha/Industry	2016	2017	2018	2019*	2020**
	(1)	(2)	(3)	(4)	(5)	(6)
A	Pertanian, Kehutanan, dan Perikanan/Agriculture, Forestry, and Fishing	1,724.94	1,830.65	1,902.46	2,024.94	2,103.01
B	Pertambangan dan Penggalian/Mining and Quarrying	45.83	48.08	52.67	56.64	55.95
C	Industri Pengolahan/Manufacturing	816.53	840.57	935.80	978.39	991.32
D	Pengadaan Listrik dan Gas/Electricity and Gas	3.81	4.30	4.65	4.86	4.75
E	Pengadaan Air; Pengelolaan Sampah, Limbah, dan Daur Ulang/Water Supply; Sewerage, Waste Management, and Remediation Activities	14.20	15.62	15.77	16.58	16.89
F	Konstruksi/Construction	478.52	509.54	552.54	608.01	606.50
G	Perdagangan Besar dan Eceran; Reparasi Mobil dan Sepeda Motor/Wholesale and Retail Trade; Repair of Motor Vehicles and Motorcycles	938.72	1,031.41	1,114.03	1,203.05	1,161.36
H	Transportasi dan Pergudangan/Transportation and Storage	188.66	201.24	216.05	233.27	211.99
I	Penyediaan Akomodasi dan Makan Minum/Accommodation and Food Service Activities	84.81	90.23	96.14	104.24	96.96

Lanjutan Tabel/*Continued Table* 12,1

	Lapangan Usaha/ <i>Industry</i>	2016	2017	2018	2019*	2020**
	(1)	(2)	(3)	(4)	(5)	(6)
J	Informasi dan Komunikasi/ Information and Communication	89.13	99.15	109.13	115.03	117.88
K	Jasa Keuangan dan Asuransi/ Financial and Insurance Activities	174.75	186.61	204.74	212.60	229.18
L	Real Estat/ <i>Real Estate Activities</i>	16.99	17.46	18.18	18.58	18.56
M,N	Jasa Perusahaan/ <i>Business Activities</i>	91.07	94.45	101.08	107.66	107.64
O	Administrasi Pemerintahan, Pertahanan, dan Jaminan Sosial Wajib/ <i>Public Administration and Defence; Compulsory Social Security</i>	1,408.44	1,548.22	1,660.47	1,778.67	1,790.95
P	Jasa Pendidikan/ <i>Education</i>	729.83	789.14	841.61	907.60	916.58
Q	Jasa Kesehatan dan Kegiatan Sosial/ <i>Human Health and Social Work Activities</i>	90.62	99.34	106.59	116.12	122.94
R,S,T,U	Jasa Lainnya/ <i>Other Services Activities</i>	139.98	148.91	161.78	173.48	172.71
	Produk Domestik Bruto/ Gross Domestic Product	7,036.81	7,554.92	8,093.70	8,659.72	8,725.17

Catatan/*Note*: ...Sumber/*Source*: Badan Pusat Statistik Kabupaten Maluku Tengah/ *Central Statistics Agency of Central Maluku Regency*

Tabel
Table 12.2

Produk Domestik Regional Bruto Atas Dasar Harga Konstan 2010 Menurut Lapangan Usaha di Kabupaten Maluku Tengah (miliar rupiah), 2016–2020
Gross Regional Domestic Product at 2010 Constant Market Prices by Industry in Maluku Tengah Regency (billion rupiahs), 2016–2020

	Lapangan Usaha/Industry	2016	2017	2018	2019*	2020**
	(1)	(2)	(3)	(4)	(5)	(6)
A	Pertanian, Kehutanan, dan Perikanan/Agriculture, Forestry, and Fishing	1,208.49	1,265.17	1,295.61	1,365.34	1,404.61
B	Pertambangan dan Penggalian/Mining and Quarrying	29.97	31.19	33.68	36.14	35.61
C	Industri Pengolahan/Manufacturing	624.35	636.30	703.27	728.41	733.24
D	Pengadaan Listrik dan Gas/Electricity and Gas	3.28	3.32	3.54	3.67	3.57
E	Pengadaan Air; Pengelolaan Sampah, Limbah, dan Daur Ulang/Water Supply; Sewerage, Waste Management, and Remediation Activities	11.01	11.61	11.60	12.05	12.18
F	Konstruksi/Construction	304.98	322.89	347.71	378.64	371.92
G	Perdagangan Besar dan Eceran; Reparasi Mobil dan Sepeda Motor/Wholesale and Retail Trade; Repair of Motor Vehicles and Motorcycles	721.28	783.72	836.60	892.88	853.02
H	Transportasi dan Pergudangan/Transportation and Storage	145.48	151.93	159.27	169.02	152.15
I	Penyediaan Akomodasi dan Makan Minum/Accommodation and Food Service Activities	61.84	64.59	67.67	72.24	66.67
J	Informasi dan Komunikasi/Information and Communication	75.44	81.96	87.42	90.25	91.18

Lanjutan Tabel/*Continued Table 12,2*

	Lapangan Usaha/ <i>Industry</i>	2016	2017	2018	2019*	2020**
	(1)	(2)	(3)	(4)	(5)	(6)
K	Jasa Keuangan dan Asuransi/ <i>Financial and Insurance Activities</i>	127.57	131.12	138.91	141.69	153.36
L	Real Estat/ <i>Real Estate Activities</i>	13.42	13.70	14.06	14.26	14.21
M,N	Jasa Perusahaan/ <i>Business Activities</i>	65.08	66.14	70.03	73.82	72.55
O	Administrasi Pemerintahan, Pertahanan, dan Jaminan Sosial Wajib/ <i>Public Administration and Defence; Compulsory Social Security</i>	917.45	999.60	1,062.54	1,128.95	1,118.17
P	Jasa Pendidikan/ <i>Education</i>	479.10	505.32	535.85	572.90	572.27
Q	Jasa Kesehatan dan Kegiatan Sosial/ <i>Human Health and Social Work Activities</i>	61.47	64.59	68.70	73.41	77.15
R,S,T,U	Jasa Lainnya/ <i>Other Services Activities</i>	93.10	97.32	103.54	109.55	108.19
	Produk Domestik Bruto/ Gross Domestic Product	4,943.33	5,230.45	5,539.98	5,863.23	5,840.04

Catatan/*Note:*Sumber/*Source:* Badan Pusat Statistik Kabupaten Maluku Tengah/ *Central Statistics Agency of Central Maluku Regency*

Tabel
Table 12.3

Distribusi Persentase Produk Domestik Regional Bruto Atas Dasar Harga Berlaku Menurut Lapangan Usaha di Kabupaten Maluku Tengah, 2016–2020
Percentage Distribution of Gross Regional Domestic Product at Current Market Prices by Industry in Maluku Tengah Regency, 2016–2020

Lapangan Usaha/Industry	2016	2017	2018	2019*	2020**
(1)	(2)	(3)	(4)	(5)	(6)
A Pertanian, Kehutanan, dan Perikanan/ <i>Agriculture, Forestry, and Fishing</i>	24.51	24.23	23.51	23.38	24.10
B Pertambangan dan Pengalihan/ <i>Mining and Quarrying</i>	0.65	0.64	0.65	0.65	0.64
C Industri Pengolahan/ <i>Manufacturing</i>	11.60	11.13	11.56	11.30	11.36
D Pengadaan Listrik dan Gas/ <i>Electricity and Gas</i>	0.05	0.06	0.06	0.06	0.05
E Pengadaan Air; Pengelolaan Sampah, Limbah, dan Daur Ulang/ <i>Water Supply; Sewerage, Waste Management, and Remediation Activities</i>	0.20	0.21	0.19	0.19	0.19
F Konstruksi/ <i>Construction</i>	6.80	6.74	6.83	7.02	6.95
G Perdagangan Besar dan Eceran; Reparasi Mobil dan Sepeda Motor/ <i>Wholesale and Retail Trade; Repair of Motor Vehicles and Motorcycles</i>	13.34	13.65	13.76	13.89	13.31
H Transportasi dan Pergudangan/ <i>Transportation and Storage</i>	2.68	2.66	2.67	2.69	2.43
I Penyediaan Akomodasi dan Makan Minum/ <i>Accommodation and Food Service Activities</i>	1.21	1.19	1.19	1.20	1.11
J Informasi dan Komunikasi/ <i>Information and Communication</i>	1.27	1.31	1.35	1.33	1.35
K Jasa Keuangan dan Asuransi/ <i>Financial and Insurance Activities</i>	2.48	2.47	2.53	2.46	2.63

Lanjutan Tabel/*Continued Table* 12,3

	Lapangan Usaha/ <i>Industry</i>	2016	2017	2018	2019*	2020**
	(1)	(2)	(3)	(4)	(5)	(6)
L	Real Estat/ <i>Real Estate Activities</i>	0.24	0.23	0.22	0.21	0.21
M,N	Jasa Perusahaan/ <i>Business Activities</i>	1.29	1.25	1.25	1.24	1.23
O	Administrasi Pemerintahan, Pertahanan, dan Jaminan Sosial Wajib/ <i>Public Administration and Defence; Compulsory Social Security</i>	20.02	20.49	20.52	20.54	20.53
P	Jasa Pendidikan/ <i>Education</i>	10.37	10.45	10.40	10.48	10.50
Q	Jasa Kesehatan dan Kegiatan Sosial/ <i>Human Health and Social Work Activities</i>	1.29	1.31	1.32	1.34	1.41
R,S,T,U	Jasa Lainnya/ <i>Other Services Activities</i>	1.99	1.97	2.00	2.00	1.98
	Produk Domestik Bruto/ Gross Domestic Product	100.00	100.00	100.00	100.00	100.00

Catatan/*Note*: ...Sumber/*Source*: Badan Pusat Statistik Kabupaten Maluku Tengah/ *Central Statistics Agency of Central Maluku Regency*

Tabel
Table 12.4**Laju Pertumbuhan Produk Domestik Regional Bruto Atas Dasar Harga Konstan 2010 Menurut Lapangan Usaha di Kabupaten Maluku Tengah, (persen), 2016–2020**
Growth Rate of Gross Regional Domestic Product at 2010 Constant Market Prices by Industry in Maluku Tengah Regency (percent), 2016–2020

Lapangan Usaha/Industry	2016	2017	2018	2019 ^x	2020 ^{xx}
(1)	(2)	(3)	(4)	(5)	(6)
A Pertanian, Kehutanan, dan Perikanan/ <i>Agriculture, Forestry, and Fishing</i>	1.74	4.69	2.41	5.38	2.88
B Pertambangan dan Penggalian/ <i>Mining and Quarrying</i>	6.14	4.07	7.97	7.31	-1.48
C Industri Pengolahan/ <i>Manufacturing</i>	6.09	1.91	10.52	3.58	0.66
D Pengadaan Listrik dan Gas/ <i>Electricity and Gas</i>	8.32	1.06	6.74	3.59	-2.74
E Pengadaan Air; Pengelolaan Sampah, Limbah, dan Daur Ulang/ <i>Water Supply; Sewerage, Waste Management, and Remediation Activities</i>	3.81	5.46	-0.05	3.85	1.11
F Konstruksi/ <i>Construction</i>	7.51	5.87	7.69	8.90	-1.77
G Perdagangan Besar dan Eceran; Reparasi Mobil dan Sepeda Motor/ <i>Wholesale and Retail Trade; Repair of Motor Vehicles and Motorcycles</i>	8.26	8.66	6.75	6.73	-4.46
H Transportasi dan Pergudangan/ <i>Transportation and Storage</i>	6.21	4.43	4.83	6.12	-9.98
I Penyediaan Akomodasi dan Makan Minum/ <i>Accommodation and Food Service Activities</i>	3.94	4.44	4.77	6.75	-7.72
J Informasi dan Komunikasi/ <i>Information and Communication</i>	8.67	8.65	6.65	3.25	1.03

Lanjutan Tabel/*Continued Table 12,4*

	Lapangan Usaha/ <i>Industry</i>	2016	2017	2018	2019 ^x	2020 ^{xx}
	(1)	(2)	(3)	(4)	(5)	(6)
K	Jasa Keuangan dan Asuransi/ <i>Financial and Insurance Activities</i>	9.03	2.78	5.95	2.00	8.23
L	Real Estat/ <i>Real Estate Activities</i>	2.35	2.14	2.60	1.45	-0.35
M,N	Jasa Perusahaan/ <i>Business Activities</i>	2.33	1.62	5.88	5.43	-1.72
O	Administrasi Pemerintahan, Pertahanan, dan Jaminan Sosial Wajib/ <i>Public Administration and Defence; Compulsory Social Security</i>	8.87	8.95	6.30	6.25	-0.95
P	Jasa Pendidikan/ <i>Education</i>	6.72	5.47	6.04	6.92	-0.11
Q	Jasa Kesehatan dan Kegiatan Sosial/ <i>Human Health and Social Work Activities</i>	5.79	5.07	6.36	6.86	5.09
R,S,T,U	Jasa Lainnya/ <i>Other Services Activities</i>	4.77	4.53	6.40	5.81	-1.24
	Produk Domestik Bruto/ Gross Domestic Product	5.94	5.81	5.92	5.83	-0.40

Catatan/*Note:*Sumber/*Source:* Badan Pusat Statistik Kabupaten Maluku Tengah/ *Central Statistics Agency of Central Maluku Regency*

Tabel
Table 12.5

Produk Domestik Regional Bruto Atas Dasar Harga Berlaku Menurut Jenis Pengeluaran di Kabupaten Maluku Tengah, (miliar rupiah), 2016–2020
Gross Regional Domestic Product at Current Market Prices by Type of Expenditure in Maluku Tengah Regency (billion rupiahs), 2016–2020

Jenis Pengeluaran Type of Expenditure	2016	2017	2018	2019*	2020**
(1)	(2)	(3)	(4)	(5)	(6)
"Pengeluaran Konsumsi Rumah Tangga / Households Consumption Expenditure"	5,796.16	6,382.13	6,753.90	7,197.92	7,290.95
"Pengeluaran Konsumsi LNPRT / NPISHs Consumption Expenditure"	169.67	186.89	209.83	233.88	245.37
"Pengeluaran Konsumsi Pemerintah / Government Consumption Expenditure"	2,368.53	2,466.74	2,440.05	2,599.75	2,565.34
"Pembentukan Modal Tetap Bruto / Gross Fixed Capital Formation"	1,594.37	1,801.14	1,961.71	2,165.76	2,052.03
"Perubahan Inventori / Changes in Inventories"	21.87	24.46	27.98	30.88	33.63
"Net Ekspor Barang dan Jasa / Net Export of Goods and Services"	(2,913.78)	(3,306.45)	(3,299.77)	(3,568.48)	(3,462.14)
Produk Domestik Regional Bruto/Gross Regional Domestic Product	7,036.81	7,554.92	8,093.70	8,659.72	8,725.17

Catatan/Note: ...

Sumber/Source: Badan Pusat Statistik Kabupaten Maluku Tengah/ Central Statistics Agency of Central Maluku Regency

Tabel
Table 12.6

Produk Domestik Regional Bruto Atas Dasar Harga Konstan 2010 Menurut Jenis Pengeluaran di Kabupaten Maluku Tengah, (miliar rupiah), 2016–2020
Gross Regional Domestic Product at 2010 Constant Market Prices by Type of Expenditure in Maluku Tengah Regency (billion rupiahs), 2016–2020

Jenis Pengeluaran Type of Expenditure	2016	2017	2018	2019*	2020**
(1)	(2)	(3)	(4)	(5)	(6)
"Pengeluaran Konsumsi Rumah Tangga / Households Consumption Expenditure"	3,810.40	4,019.18	4,216.44	4,411.54	4,361.72
"Pengeluaran Konsumsi LNPRT / NPISHs Consumption Expenditure"	126.64	132.62	140.77	150.92	148.33
"Pengeluaran Konsumsi Pemerintah / Government Consumption Expenditure"	1,726.14	1,731.72	1,676.73	1,741.73	1,685.21
"Pembentukan Modal Tetap Bruto / Gross Fixed Capital Formation"	1,223.56	1,298.89	1,377.61	1,474.65	1,361.36
"Perubahan Inventori / Changes in Inventories"	14.42	15.26	16.14	16.20	16.30
"Net Ekspor Barang dan Jasa / Net Export of Goods and Services"	(1,957.83)	(1,967.22)	(1,887.71)	(1,931.81)	(1,732.88)
Produk Domestik Regional Bruto / Gross Regional Domestic Product	4,943.33	5,230.45	5,539.98	5,863.23	5,840.04

Catatan/Note: ...

Sumber/Source: Badan Pusat Statistik Kabupaten Maluku Tengah / Central Statistics Agency of Central Maluku Regency

13

PERBANDINGAN ANTAR KABUPATEN/KOTA REGENCY/MUNICIPAL COMPARISON

<http://malukeregional.kab.bps.go.id>

IPM Prov.
MALUKU
69,45



PENJELASAN TEKNIS

TECHNICAL NOTES

1. Indeks Pembangunan Manusia (IPM) menjelaskan bagaimana penduduk dapat mengakses hasil pembangunan dalam memperoleh pendapatan, kesehatan, pendidikan dan sebagainya. IPM diperkenalkan oleh UNDP pada tahun 1990 dan dipublikasikan secara berkala dalam laporan tahunan Human Development Report (HDR). IPM dibentuk oleh 3 (tiga) dimensi dasar: Umur panjang dan hidup sehat; pengetahuan; dan standar hidup layak.
2. Angka Harapan Hidup saat Lahir didefinisikan sebagai rata-rata perkiraan banyak tahun yang dapat ditempuh oleh seseorang sejak lahir.
3. Rata-rata Lama Sekolah didefinisikan sebagai jumlah tahun yang digunakan oleh penduduk dalam menjalani pendidikan formal.
4. Angka Harapan Lama Sekolah didefinisikan lamanya sekolah (dalam tahun) yang diharapkan akan dirasakan oleh anak pada umur tertentu di masa mendatang.
5. Pengeluaran per kapita yang disesuaikan ditentukan dari nilai pengeluaran per kapita dan paritas daya beli (Purchasing Power Parity-PPP). Rata-rata pengeluaran per kapita setahun diperoleh dari Susenas, dihitung

1. *The Human Development Index (HDI) explains how people can access development results in obtaining income, health, education and so forth. HDI was introduced by United Nations Development Programme (UNDP) in 1990 and published periodically in the annual report of the Human Development Report. HDI was formed by three basic dimensions: a long and healthy life; knowledge; and a decent standard of living.*
2. *Life Expectancy is defined as a measure how much long a person age could be gain by population since their birth.*
3. *Average School Life is defined as how much year a local population spend in pertaining a formal school education.*
4. *School Life Expectancy is defined of how many years a child in certain age could undergo a formal education.*
5. *Expenditure percapita is determined by purchasing power parity. Yearly average expenditure percapita is obtained by Susenas, calculated from province level to the regency level. Average expenditure percapita is made constant by a base year of 2012=100.*

dari level provinsi hingga level Kab/kota. Rata-rata pengeluaran per kapita dibuat konstan/riil dengan tahun dasar 2012=100.

<https://malukutengahkab.bps.go.id>

ULASAN

DESCRIPTION

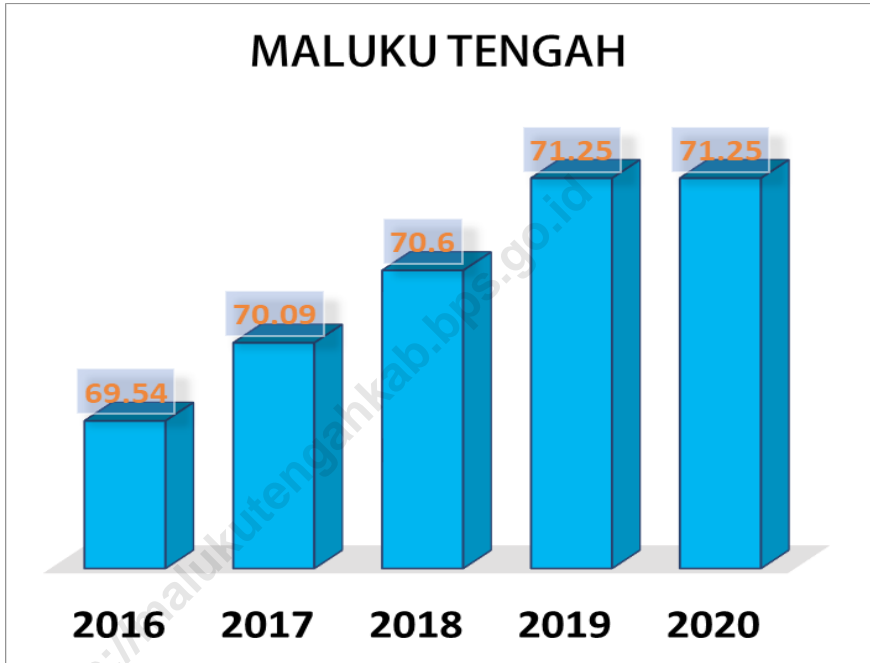
Jumlah penduduk, laju pertumbuhan PDRB, jumlah penduduk miskin dan capaian IPM kabupaten/kota se-provinsi maluku dapat dilihat pada tabel 13.1 - 13.4

The number of population, the growth rate of GRDP, the number of poor people and the achievement of IPM by districts / cities in Maluku province can be seen in tables 13.1 - 13.4.

<https://malukutengahkab.bps.go.id>

Gambar 13.1
Figures

Indeks Pembangunan Manusia di Kabupaten Maluku Tengah, 2016–2019
Human Development Index in Maluku Tengah Regency, 2016–2020



Sumber/Source: Badan Pusat Statistik Provinsi Maluku

Tabel 13.1 **Jumlah Penduduk Menurut Kabupaten/Kota di Provinsi Maluku (ribu), SP 2010, SP 2020**
Table 13.1 **Population by Regency/Municipality in Maluku Province (thousand), SP2010, SP2020**

Kabupaten/Kota Regency/Municipality	2010	2020
(1)	(5)	(6)
Kepulauan Tanimbar	105,341	123,572
Maluku Tenggara	96,442	121,511
Maluku Tengah	361,698	423,094
Buru	108,445	135,238
Kepulauan Aru	84,138	102,237
Seram Bagian Barat	164,656	212,393
Seram Bagian Timur	99,065	137,972
Maluku Barat Daya	70,714	81,928
Buru Selatan	53,671	75,410
Kota Ambon	331,254	347,288
Kota Tual	58,082	88,280
Maluku	1,533,506	1 848,923

Catatan/Note: ...

Sumber/Source: Badan Pusat Statistik Provinsi Maluku

Tabel 13.2
Table

Laju Pertumbuhan Produk Domestik Regional Bruto Atas Dasar Harga Konstan 2010 Menurut Kabupaten/Kota di Provinsi Maluku (persen), 2016–2020
Rate of Growth of Gross Regional Domestic Products at Constant 2010 Prices by Regency/Municipality in Maluku Province (percent), 2016–2020

Kabupaten/Kota Regency/Municipality	2016	2017	2018	2019	2020
(1)	(2)	(3)	(4)	(5)	(6)
Kepulauan Tanimbar	5.89	5.90	5.99	5.98	-0.03
Maluku Tenggara	5.71	5.91	5.87	5.85	-0.22
Maluku Tengah	5.94	5.81	5.92	5.83	-0.40
Buru	5.72	6.01	6.22	6.06	-0.02
Kepulauan Aru	5.25	5.92	6.05	5.82	-0.04
Seram Bagian Barat	5.57	5.88	5.95	5.56	-0.17
Seram Bagian Timur	5.03	3.34	0.38	1.00	-0.06
Maluku Barat Daya	6.04	6.09	6.13	5.99	-0.13
Buru Selatan	6.18	6.13	6.02	5.88	-0.01
Kota Ambon	6.15	6.17	6.21	5.78	-1.95
Kota Tual	5.81	5.74	5.98	5.87	-0.18
Maluku	5.73	5.82	5.91	5.41	-0.92

Catatan/Note: ...

Sumber/Source: Badan Pusat Statistik Provinsi Maluku

Tabel 13.3 Jumlah Penduduk Miskin Menurut Kabupaten/Kota di Provinsi Maluku (ribu), 2016–2020
Number of Poor Population by Regency/Municipality in Maluku Province (thousand), 2016–2020

Kabupaten/Kota Regency/Municipality	2016	2017	2018	2019	2020
(1)	(2)	(3)	(4)	(5)	(6)
Kepulauan Tanimbar	31.53	30.67	31.53	30,76	30.74
Maluku Tenggara	24.56	23.69	23.16	22,69	22.59
Maluku Tengah	80.28	78.72	74.85	74,80	74.18
Buru	23.53	23.44	23.62	23,89	24.42
Kepulauan Aru	26.48	25.37	25.68	25,62	25.45
Seram Bagian Barat	45.03	43.44	43.77	43,14	43.15
Seram Bagian Timur	26.89	26.23	26.64	26,44	26.69
Maluku Barat Daya	22.53	21.94	21.98	21,49	21.37
Buru Selatan	10.13	10.28	10.12	10,17	10.07
Kota Ambon	19.64	19.64	21.61	21,66	22.15
Kota Tual	17.12	17.09	17.13	17,03	17.36
Maluku	327.72	320.51	320.08	317,69	318.18

Catatan/Note: ...

Sumber/Source: Badan Pusat Statistik Provinsi Maluku

Tabel
Table 13.4

**Indeks Pembangunan Manusia Menurut Kabupaten/Kota
di Provinsi Maluku, 2016–2020**
*Human Development Index by Regency/Municipality in
Maluku Province, 2016–2020*

Kabupaten/Kota Regency/Municipality	2016	2017	2018	2019	2020
(1)	(2)	(3)	(4)	(5)	(6)
Kepulauan Tanimbar	61,12	61,64	62,39	62,86	62,86
Maluku Tenggara	64,20	64,94	65,53	65,85	66,20
Maluku Tengah	69,54	70,09	70,60	71,25	71,25
Buru	66,63	67,61	68,25	68,91	68,95
Kepulauan Aru	61,32	62,13	63,12	63,64	63,71
Seram Bagian Barat	63,76	64,34	65,14	65,49	65,62
Seram Bagian Timur	61,15	62,06	62,98	63,74	64,12
Maluku Barat Daya	59,43	60,16	60,64	61,55	61,90
Buru Selatan	62,19	62,75	63,62	64,42	64,69
Kota Ambon	79,55	79,82	80,24	80,81	80,84
Kota Tual	65,64	66,25	67,21	67,74	67,96
Maluku	67,60	68,19	68,87	69,45	69,49

Catatan/Note: ...

Sumber/Source: Badan Pusat Statistik Provinsi Maluku



Sensus
Penduduk
2020

#MencatatIndonesia

DATA

MENCERDASKAN BANGSA

— *Enlighten The Nation* —



BADAN PUSAT STATISTIK
KABUPATEN MALUKU TENGAH
Statistics of Maluku Tengah Regency

Jl. Raden Ajeng Kartini No 15, Masohi 97511
Telp: (0914) 21561, Fax: (0914) 22212
Homepage: malukutengahkab.bps.go.id
E-mail: bps8103@bps.go.id

ISSN 0215-6954



780002

156850