

Kabupaten

MALUKU TENGGARA DALAM ANGKA

Maluku Tenggara Regency in Figures

2021



**BADAN PUSAT STATISTIK
KABUPATEN MALUKU TENGGARA**
BPS - Statistics of Maluku Tenggara Regency

Kabupaten

MALUKU TENGGARA DALAM ANGKA

Maluku Tenggara Regency in Figures

2021



KABUPATEN MALUKU TENGGARA DALAM ANGKA
Maluku Tenggara Regency in Figures
2021

ISSN: 0215-2444

No. Publikasi/*Publication Number*: 81021.2102

Katalog /*Catalog*: 1102001.8102

Ukuran Buku/*Book Size*: 14,8 cm x 21 cm

Jumlah Halaman/*Number of Pages*: xlvii + 466 hal/*pages*

Naskah/*Manuscript*:

BPS Kabupaten Maluku Tenggara

BPS-Statistics of Maluku Tenggara Regency

Penyunting/*Editor*:

BPS Kabupaten Maluku Tenggara

BPS-Statistics of Maluku Tenggara Regency

Gambar Kover/*Cover Design*:

Fungsi Integrasi Pengolahan dan Diseminasi Statistik

Function of Integration Processing and Statistics Dissemination

Ilustrasi Kover/*Cover Illustration*:

Pantai Ngurbloat

Ngurbloat Beach

Diterbitkan oleh/*Published by*:

©BPS Kabupaten Maluku Tenggara/*BPS-Statistics of Maluku Tenggara Regency*

Dicetak oleh/*Printed by*:

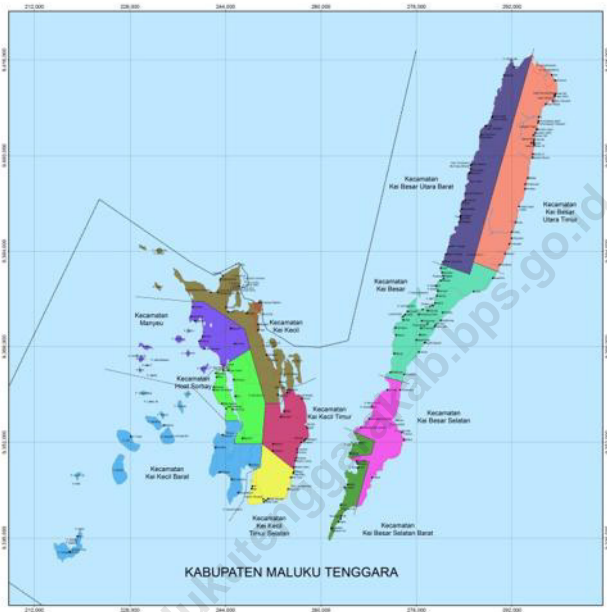
CV. Aman Jaya

Dilarang mengumumkan, mendistribusikan, mengomunikasikan, dan/atau menggandakan sebagian atau seluruh isi buku ini untuk tujuan komersil tanpa izin tertulis dari Badan Pusat Statistik.

Prohibited to announce, distribute, communicate, and/or copy part or all of this book for commercial purpose without permission from BPS-Statistics Indonesia.

PETA WILAYAH KABUPATEN MALUKU TENGGARA

MAP OF MALUKU TENGGARA REGENCY



PEMERINTAH KABUPATEN MALUKU TENGGARA	
DATA BASE	
PETA ADMINISTRASI	
Proyek: Thematic Area Skala: Skala Datum: Datum	Proyeksi: Proyeksi Datum: Datum UTM: UTM
0 4.000 8.000 16.000 24.000 Meter	
DOKUMEN 	
Kategori administratif: Kecamatan Kecamatan: Kawadatan Kawadatan: Kawadatan	Perairan: Laut Sungai: Sungai
Legenda Wilayah: Kecamatan Kecamatan: Kawadatan Kawadatan: Kawadatan	Sumber Peta: 1. Data Sektoral 2013 2. BPS Kabupaten Maluku Tenggara Timur 2013 3. Hasil Survei dan Pemetaan Tahun 2013
Disusun oleh: D. S. Ningsi	

KEPALA BPS KABUPATEN MALUKU TENGGARA
CHIEF STATISTICIAN OF MALUKU TENGGARA REGENCY



Ir. ALISYE KAKERISSA



KATA PENGANTAR

Kabupaten Maluku Tenggara Dalam Angka 2021, merupakan seri percepatan publikasi BPS Kabupaten Maluku Tenggara yang menyajikan beragam jenis data yang bersumber dari BPS dan institusi lain. Publikasi ini memuat gambaran umum tentang keadaan geografi, pemerintahan, serta perkembangan kondisi sosial-demografi, dan perekonomian di Kabupaten Maluku Tenggara. Beberapa tabel tertentu menyajikan data pada tingkat kecamatan untuk melihat perbandingan antarwilayah. Untuk memudahkan pemahaman dan pemanfaatan data, disertakan juga penjelasan teknis dari setiap jenis statistik yang disajikan.

Publikasi ini dapat terwujud atas kerja sama dan bantuan dari berbagai pihak dari instansi pemerintah. Kepada semua pihak yang telah memberikan bantuan disampaikan penghargaan dan terima kasih yang sebesar-besarnya. Disadari bahwa publikasi ini belum sepenuhnya memenuhi harapan pihak pemakai data khususnya para perencana, namun diharapkan dapat membantu melengkapi penyusunan rencana pembangunan di Kabupaten Maluku Tenggara.

Walaupun publikasi ini telah disiapkan sebaik-baiknya, namun disadari masih ada kekurangan dan kesalahan yang terjadi. Untuk perbaikan publikasi ini, kami mengharapkan tanggapan dan saran dari para pengguna publikasi ini untuk perbaikan pada edisi yang akan datang.

Langgur, Februari 2021
Kepala BPS
Kabupaten Maluku Tenggara

Ir. ALISYE KAKERISSA



PREFACE

Maluku Tenggara Regency in Figures 2021, is an acceleration publication presenting various data from BPS-Statistics of Maluku Tenggara Regency and other agencies. The publication provides general pictures of geographic conditions, government, as well as key socio-demographic, and economic characteristics of Maluku Tenggara Regency. The data in some particular tables are presented at subdistrict level to compare socio-economic condition inter-regions. Technical notes for each statistics are also featured in this publication to provide a better understanding in interpreting the data.

This comprehensive publication has been made possible with the assistance and contribution from several governmental institutions. To all parties who have been involved in the preparation of this publication, I would like to express my sincerest appreciation and gratitude. Honestly, this publication has not perfect yet and has not filled the user's hope, especially for the planners yet, but hopefully it can help to equip compilation of development planning in Maluku Tenggara Regency.

Although this publication has been published and approved, it is realized that there are still deficiencies and errors that occur. For the improvement of the publication, feedback and suggestions to improve the publication are always welcomed.

Langgur, February 2021
Chief Statistician of
Maluku Tenggara Regency

Ir. ALISYE KAKERISSA

DAFTAR ISI / CONTENTS

	Halaman <i>Page</i>
Kata Pengantar/ <i>Preface</i>	vii
Daftar Isi/ <i>Contents</i>	ix
Daftar Tabel/ <i>List of Tables</i>	xi
Daftar Gambar/ <i>List of Figures</i>	xli
Penjelasan Umum/ <i>Explanatory Notes</i>	xlili
Daftar Singkatan/ <i>List of Abbreviations</i>	xlv
Statistik Kunci/ <i>Key Statistics</i>	xlvi
1. Geografi dan Iklim/ <i>Geography and Climate</i>	1
2. Pemerintahan/ <i>Government</i>	17
3. Penduduk dan Ketenagakerjaan/ <i>Population and Employment</i>	43
4. Sosial dan Kesejahteraan Rakyat/ <i>Social and Welfare</i>	69
5. Pertanian, Kehutanan, Peternakan, dan Perikanan/ <i>Agriculture, Forestry, Livestock, and Fishery</i>	183
6. Pertambangan dan Energi/ <i>Mining and Energy</i>	331
7. Industri Manufaktur/ <i>Manufacturing Industry</i>	345
8. Transportasi dan Komunikasi/ <i>Transportation and Communication</i>	359
9. Perbankan, Koperasi, dan Harga-harga/ <i>Banking, Cooperative, and Prices</i>	387
10. Pengeluaran Penduduk/ <i>Population Expenditure</i>	407
11. Perdagangan/ <i>Trade</i>	417
12. Sistem Neraca Regional/ <i>System of Regional Accounts</i>	429
13. Perbandingan Antar Kabupaten/Kota/ <i>Regency/Municipal Comparison</i>	457

DAFTAR TABEL/LIST OF TABLES

		Halaman <i>Page</i>
1.	GEOGRAFI DAN IKLIM/GEOGRAPHY AND CLIMATE	1
1.1	KEADAAN GEOGRAFI	6
	GEOGRAPHY CONDITION	6
1.1.1	Luas Daerah dan Jumlah Pulau Menurut Kecamatan di Kabupaten Maluku Tenggara, 2020..... <i>Total Area and Number of Islands by Subdistrict in Maluku Tenggara Regency, 2020</i>	6 6
1.1.2	Tinggi Wilayah dan Jarak ke Ibukota Kabupaten Menurut Kecamatan di Kabupaten Maluku Tenggara, 2020..... <i>Altitude and Distance to the Capital of Regency by Subdistrict in Maluku Tenggara Regency, 2020</i>	8 8
1.1.3	Frekuensi Gempa Bumi menurut Bulan di Kabupaten Maluku Tenggara, 2020	9 9
1.1.4	Frekuensi Gempa Bumi Berdasarkan Kekuatan menurut Bulan di Kabupaten Maluku Tenggara, 2020	10 10
1.1.5	Frekuensi Gempa Bumi Berdasarkan Kedalaman menurut Bulan di Kabupaten Maluku Tenggara, 2020	11 11
1.1.6	Nama Sungai menurut Letaknya di Kabupaten Maluku Tenggara, 2020	12 12
1.2	KEADAAN IKLIM	13
	CLIMATE CONDITION	13
1.2.1	Pengamatan Unsur Iklim Menurut Bulan di Stasiun Meteorologi Dumatubun Langgur, 2020..... <i>Observation of Climate Elements by Months at Langgur Dumatubun Meteorological Station, 2020.....</i>	13 13

	Halaman Page
2. PEMERINTAHAN/GOVERNMENT	17
2.1 WILAYAH ADMINISTRATIF	22
ADMINISTRATIVE AREA	22
2.1.1 Jumlah Desa ¹ /Kelurahan Menurut Kecamatan di Kabupaten Maluku Tenggara, 2016–2020	22
<i>Number of Villages¹/Kelurahan by Subdistrict in Maluku Tenggara Regency, 2016–2020.....</i>	<i>22</i>
2.2 DEWAN PERWAKILAN RAKYAT DAERAH	23
REGIONAL HOUSE OF REPRESENTATIVE	23
2.2.1 Jumlah Anggota Dewan Perwakilan Rakyat Daerah Menurut Fraksi dan Jenis Kelamin di Kabupaten Maluku Tenggara, 2020	23
<i>Number of Regional House of Representatives's Members by Political Parties and Sex in Maluku Tenggara Regency, 2020</i>	<i>23</i>
2.2.2 Ketua dan Wakil Ketua Dewan Perwakilan Rakyat Daerah Kabupaten Maluku Tenggara	24
<i>Chairman and Vice Chairman Regional House of Representative Maluku Tenggara Regency</i>	<i>24</i>
2.2.3 Jumlah Keputusan Dewan Perwakilan Rakyat Daerah Kabupaten Maluku Tenggara, 2018 dan 2020.....	25
<i>Number of Decrees Regional House of Representative Maluku Tenggara Regency, 2018 and 2020.....</i>	<i>25</i>
2.3 SUMBER DAYA MANUSIA.....	26
HUMAN RESOURCES	26
2.3.1 Jumlah Pegawai Negeri Sipil Menurut Jabatan dan Jenis Kelamin di Kabupaten Maluku Tenggara, Desember 2019 dan Desember 2020	26
<i>Number of Civil Servants by Occupation and Sex in Maluku Tenggara Regency, December 2019 and December 2020.....</i>	<i>26</i>
2.3.2 Jumlah Pegawai Negeri Sipil Menurut Tingkat Pendidikan dan Jenis Kelamin di Kabupaten Maluku Tenggara, Desember 2019 dan Desember 2020	28
<i>Number of Civil Servants by Educational Level and Sex in Maluku Tenggara Regency, December 2019 and December 2020.....</i>	<i>28</i>

2.3.3	Jumlah Pegawai Negeri Sipil Menurut Tingkat Kepangkatan dan Jenis Kelamin di Kabupaten Maluku Tenggara, Desember 2019 dan Desember 2020	30
	<i>Number of Civil Servants by Hierarchy and Sex in Maluku Tenggara Regency, December 2019 and December 2020</i>	30
2.3.4	Jumlah Pegawai Negeri Sipil Menurut Instansi Pemerintahan dan Jenis Kelamin di Kabupaten Maluku Tenggara, Desember 2019 dan Desember 2020	32
	<i>Number of Civil Servants by Government Institution and Sex in Maluku Tenggara Regency, December 2019 and December 2020</i>	32
2.3.5	Jumlah Kekuatan Personel POLRES Maluku Tenggara, 2019 dan 2020	36
	<i>Number of POLRES Personel of Maluku Tenggara, 2019 and 2020</i>	36
2.4	KEUANGAN PEMERINTAH	37
	GOVERNMENT FINANCE	37
2.4.1	Realisasi Pendapatan Pemerintah Kabupaten Maluku Tenggara Menurut Jenis Pendapatan (ribu rupiah), 2017–2020	37
	<i>Actual Maluku Tenggara Regency Government Revenues by Kind of Revenues (thousand rupiahs), 2017–2020.....</i>	37
2.4.2	Realisasi Belanja Pemerintah Kabupaten Maluku Tenggara Menurut Jenis Belanja (ribu rupiah), 2017–2020.....	39
	<i>Actual Maluku Tenggara Regency Government Expenditures by Kind of Expenditures (thousand rupiahs), 2017–2020</i>	39
2.4.3	Jumlah Pendaftar Wajib Pajak pada Kantor Pelayanan Penyuluhan dan Konsultasi Perpajakan Tual menurut Kecamatan di Kabupaten Maluku Tenggara, 2020.....	41
	<i>Amount of Taxable Register at Tax Councelling and Potency Observation Office of Tual by Subdistrict in Maluku Tenggara Regency, 2020</i>	41
2.4.4	Jumlah Wajib Pajak pada Kantor Pelayanan Penyuluhan dan Konsultasi Perpajakan Tual menurut Kecamatan di Kabupaten Maluku Tenggara, 2020.....	42
	<i>Amount of Taxable at Tax Councelling and Potency Observation Office of Tual by Subdistrict in Maluku Tenggara Regency, 2020.....</i>	42

3.	PENDUDUK DAN KETENAGAKERJAAN/POPULATION AND EMPLOYMENT	43
3.1	PENDUDUK.....	48
	POPULATION	48
3.1.1	Penduduk, Laju Pertumbuhan Penduduk per Tahun, Distribusi Persentase Penduduk, Kepadatan Penduduk, Rasio Jenis Kelamin Penduduk Menurut Kecamatan di Kabupaten Maluku Tenggara, 2020	48
	<i>Population, Annual Population Growth Rate, Percentage Distribution of Population, Population Density, and Population Sex Ratio by Subdistrict in Maluku Tenggara Regency, 2020.....</i>	48
3.1.2	Jumlah Penduduk Menurut Kecamatan dan Jenis Kelamin di Kabupaten Maluku Tenggara, 2020	51
	<i>Population by Subdistrict and Sex in Maluku Tenggara Regency, 2020.....</i>	51
3.1.3	Distribusi Persentase Penduduk dan Rasio Jenis Kelamin Penduduk Menurut Kecamatan di Kabupaten Maluku Tenggara, 2020	52
	<i>Percentage Distribution of Population and Population Sex Ratio by Subdistrict in Maluku Tenggara Regency, 2020.....</i>	52
3.1.4	Jumlah Warga Negara Asing yang Melaporkan Diri pada Kantor Imigrasi Kelas II TPI Tual untuk Mendapatkan Kartu Ijin Tinggal Terbatas (KITAS) di Kabupaten Maluku Tenggara, 2020.....	53
	<i>Number of Foreign Citizen that was Report to the Office of Immigration TPI Class II of Tual to get a Limited Stay Licence Card (KITAS) in Maluku Tenggara Regency, 2020.....</i>	53
3.2	KETENAGAKERJAAN	54
	EMPLOYMENT.....	54
3.2.1	Jumlah Penduduk Berumur 15 Tahun Keatas Menurut Jenis Kegiatan Selama Seminggu yang Lalu dan Jenis Kelamin di Kabupaten Maluku Tenggara, 2020	54
	<i>Population Aged 15 Years and Over by Type of Activity During The Previous Week and Sex in Maluku Tenggara Regency, 2020.....</i>	54

3.2.2	Penduduk Berumur 15 Tahun ke Atas Menurut Pendidikan Tertinggi yang Ditamatkan dan Jenis Kegiatan Selama Seminggu yang Lalu di Kabupaten Maluku Tenggara, 2020	55
	<i>Population 15 Years of Age and Over by Educational Attainment and Type of Activity During the Previous Week in Maluku Tenggara Regency, 2020</i>	<i>55</i>
3.2.3	Penduduk Berumur 15 Tahun Ke Atas yang Bekerja Selama Seminggu yang Lalu Menurut Status Pekerjaan Utama dan Jenis Kelamin di Kabupaten Maluku Tenggara, 2020	57
	<i>Population 15 Years of Age and Over who Worked During The Previous Week by Main Employment Status and Sex in Maluku Tenggara Regency, 2020.....</i>	<i>57</i>
3.2.4	Penduduk Berumur 15 Tahun Ke Atas yang Termasuk Angkatan Kerja Menurut Golongan Umur dan Jenis Kelamin di Kabupaten Maluku Tenggara, 2020.....	58
	<i>Population 15 Years of Age and Over who Are in Labor Force by Age Group and Sex in Maluku Tenggara Regency, 2020</i>	<i>58</i>
3.2.5	Penduduk Berumur 15 Tahun Ke Atas yang Bekerja Selama Seminggu yang lalu Menurut Golongan Umur dan Jenis Kelamin di Kabupaten Maluku Tenggara, 2020	59
	<i>Population 15 Years of Age and Over who Worked During The Previous Week by Age Group and Sex in Maluku Tenggara Regency, 2020.....</i>	<i>59</i>
3.2.6	Penduduk Berumur 15 Tahun Ke Atas yang Bekerja Selama Seminggu yang lalu Menurut Lapangan Pekerjaan Utama dan Jenis Kelamin di Kabupaten Maluku Tenggara, 2020	60
	<i>Population 15 Years of Age and Over who Worked During The Previous Week by Main Industry and Sex in Maluku Tenggara Regency, 2020</i>	<i>60</i>
3.2.7	Penduduk Berumur 15 Tahun Ke Atas yang Termasuk Pengangguran Terbuka Lapangan Menurut Kategori Pengangguran Terbuka dan Jenis Kelamin di Kabupaten Maluku Tenggara, 2020	61
	<i>Population 15 Years of Age and Over who Were Categorized Unemployment by Unemployment Derivation and Sex in Maluku Tenggara Regency, 2020.....</i>	<i>61</i>

3.2.8	Banyaknya Pencari Kerja yang Mendaftarkan Diri pada Dinas Tenaga Kerja dan Transmigrasi menurut Pendidikan Tertinggi yang Ditamatkan di Kabupaten Maluku Tenggara, 2020.....	62
	<i>Number of Job Applicants Registered at the Office of Labour and Transmigration by Educational Attainment in Maluku Tenggara Regency, 2020</i>	62
3.2.9	Banyaknya Pencari Kerja yang Mendaftarkan Diri pada Dinas Tenaga Kerja dan Transmigrasi menurut Kecamatan di Kabupaten Maluku Tenggara, 2020.....	66
	<i>Number of Job Applicants Registered at the Office of Labour and Transmigration by Subdistrict in Maluku Tenggara Regency, 2020</i>	66
3.2.10	Jumlah Lowongan Pekerjaan menurut Lapangan Usaha di Kabupaten Maluku Tenggara, 2020	68
	<i>Number of Job Vacancies by Sector in Maluku Tenggara Regency, 2020</i>	68
4.	SOSIAL DAN KESEJAHTERAAN RAKYAT/SOCIAL AND WELFARE	69
4.1	PENDIDIKAN	77
	EDUCATION	77
4.1.1	Jumlah Sekolah, Guru, dan Murid Taman Kanak-Kanak (TK) di Bawah Kementerian Pendidikan dan Kebudayaan Menurut Kecamatan di Kabupaten Maluku Tenggara, 2019/2020 dan 2020/2021	77
	<i>Number of Schools, Teachers, and Pupils in Kindergarten Under The Ministry of Education and Culture by Subdistrict in Maluku Tenggara Regency, 2019/2020 and 2020/2021</i>	77
4.1.2	Jumlah Sekolah, Guru, dan Murid Raudatul Athfal (RA) di Bawah Kementerian Agama Menurut Kecamatan di Kabupaten Maluku Tenggara, 2018/2019 dan 2019/2020.....	80
	<i>Number of Schools, Teachers, and Pupils in Raudatul Athfal (RA) Under The Ministry of Religious Affairs by Subdistrict in Maluku Tenggara Regency, 2018/2019 and 2018/2019</i>	80

4.1.3	Jumlah Sekolah, Guru, dan Murid Sekolah Dasar (SD) di Bawah Kementerian Pendidikan dan Kebudayaan Menurut Kecamatan di Kabupaten Maluku Tenggara, 2019/2020 dan 2020/2021	81
	<i>Number of Schools, Teachers, and Pupils in Primary Schools Under The Ministry of Education and Culture by Subdistrict in Maluku Tenggara Regency, 2019/2020 and 2020/2021</i>	81
4.1.4	Jumlah Sekolah, Guru, dan Murid Madrasah Ibtidaiyah (MI) di Bawah Kementerian Agama Menurut Kecamatan Menurut Kecamatan di Kabupaten Maluku Tenggara, 2018/2019 dan 2019/2020.....	84
	<i>Number of Schools, Teachers, and Pupils in Madrasah Ibtidaiyah (MI) Under The Ministry of Religious Affairs by Subdistrict in Maluku Tenggara Regency, 2018/2019 and 2018/2019</i>	84
4.1.5	Jumlah Sekolah, Guru, dan Murid Sekolah Menengah Pertama (SMP) di Bawah Kementerian Pendidikan dan Kebudayaan Menurut Kecamatan di Kabupaten Maluku Tenggara, 2019/2020 dan 2020/2021	87
	<i>Number of Schools, Teachers, and Pupils in Lower Secondary Schools Under The Ministry of Education and Culture by Subdistrict in Maluku Tenggara Regency, 2019/2020 and 2020/2021</i>	87
4.1.6	Jumlah Sekolah, Guru, dan Murid Madrasah Tsanawiyah (MTs) di Bawah Kementerian Agama Menurut Kecamatan di Kabupaten Maluku Tenggara, 2018/2019 dan 2019/2020.....	90
	<i>Number of Schools, Teachers, and Pupils in Madrasah Tsanawiyah (MTs) Under The Ministry of Religious Affairs by Subdistrict in Maluku Tenggara Regency, 2018/2019 and 2018/2019</i>	90
4.1.7	Jumlah Sekolah, Guru, dan Murid Sekolah Menengah Atas (SMA) di Bawah Kementerian Pendidikan dan Kebudayaan Menurut Kecamatan di Kabupaten Maluku Tenggara, 2019/2020 dan 2020/2021	93
	<i>Number of Schools, Teachers, and Pupils in Upper Secondary Schools Under The Ministry of Education and Culture by Subdistrict in Maluku Tenggara Regency, 2019/2020 and 2020/2021</i>	93

	Halaman
	Page
4.1.8	Jumlah Sekolah, Guru, dan Murid Sekolah Menengah Kejuruan (SMK) di Bawah Kementerian Pendidikan dan Kebudayaan Menurut Kecamatan di Kabupaten Maluku Tenggara, 2019/2020 dan 2020/2021 96
	<i>Number of Schools, Teachers, and Pupils in Vocational High Schools Under The Ministry of Education and Culture by Subdistrict in Maluku Tenggara Regency, 2019/2020 and 2020/2021</i> 96
4.1.9	Jumlah Sekolah, Guru, dan Murid Madrasah Aliyah (MA) di Bawah Kementerian Agama Menurut Kecamatan di Kabupaten Maluku Tenggara, 2018/2019 dan 2019/2020..... 99
	<i>Number of Schools, Teachers, and Pupils in Madrasah Aliyah (MA) Under the Ministry of Religious Affairs by Subdistrict in Maluku Tenggara Regency, 2018/2019 and 2018/2019</i> 99
4.1.10	Jumlah Desa ¹ /Kelurahan yang Memiliki Fasilitas Sekolah Menurut Kecamatan dan Tingkat Pendidikan di Kabupaten Maluku Tenggara, 2018–2020 102
	<i>Number of Villages¹ Having Educational Facilities by Subdistrict and Educational Level in Maluku Tenggara Regency, 2018–2020</i> 102
4.1.11	Angka Partisipasi Murni (APM) dan Angka Partisipasi Kasar (APK) Menurut Jenjang Pendidikan di Kabupaten Maluku Tenggara, 2020 107
	<i>Net Participation Rates and Gross Participation Rates by Educational Level in Maluku Tenggara Regency, 2020</i> 107
4.1.12	Angka Partisipasi Sekolah (APS) Menurut Kelompok Usia Sekolah di Kabupaten Maluku Tenggara, 2020 109
	<i>School Participation Rates by School Age Group in Maluku Tenggara Regency, 2020</i> 109
4.1.13	Persentase Penduduk Berumur 15 Tahun ke Atas Menurut Karakteristik Kemampuan Membaca dan Menulis dan Jenis Kelamin di Kabupaten Maluku Tenggara, 2020 110
	<i>Percentage of Population 15 Years of Age and Over by Characteristics of Reading and Writing Ability and Sex in Maluku Tenggara Regency, 2020</i> 110

4.1.14	Jumlah Lembaga, Guru, dan Murid di PAUD di Bawah Kementerian Pendidikan dan Kebudayaan Menurut Kecamatan di Kabupaten Maluku Tenggara, 2019/2020 dan 2020/2021	111
	<i>Number of Institutions, Teachers, and Pupils in Early Childhood Education Under The Ministry of Education and Culture by Subdistrict in Maluku Tenggara Regency, 2019/2020 and 2020/2021.....</i>	111
4.1.15	Jumlah Dosen dan Mahasiswa di Menurut Perguruan Tinggi di Kabupaten Maluku Tenggara, 2020/2021	114
	<i>Number of Lecturers and Students According to Universities in Maluku Tenggara Regency, 2019/2020 and 2020/2021</i>	114
4.2	KESEHATAN	115
	HEALTH.....	115
4.2.1	Jumlah Desa ¹ /Kelurahan Yang Memiliki Sarana Kesehatan Menurut Kecamatan di Kabupaten Maluku Tenggara, 2018–2020.....	115
	<i>Number of Villages¹ Having Health Facilities by Subdistrict in Maluku Tenggara Regency, 2018–2020.....</i>	115
4.2.2	Jumlah Tenaga Kesehatan menurut Kecamatan di Kabupaten Maluku Tenggara, 2020.....	121
	<i>Number of Medical Personnels by Subdistrict in Maluku Tenggara Regency, 2020</i>	121
4.2.3	Jumlah Rumah Sakit Umum, Rumah Sakit Khusus, Puskesmas, Klinik Pratama, dan Posyandu menurut Kecamatan di Kabupaten Maluku Tenggara, 2019 dan 2020.....	122
	<i>Number of General Hospital, Special Hospital, Public Health Center, Primary Clinic, and Integrated Service Post by Subdistrict in Maluku Tenggara Regency, 2019 and 2020.....</i>	122
4.2.4	Lokasi Puskesmas Rawat Inap dan Jumlah Tempat Tidur menurut Kecamatan di Kabupaten Maluku Tenggara, 2020	124
	<i>Location of Live Care PHC and Number of Beds by Subdistrict in Maluku Tenggara Regency, 2020</i>	124
4.2.5	Hasil Monitoring Status Gizi pada Beberapa Desa UPGK menurut Kecamatan di Kabupaten Maluku Tenggara, 2020.....	125
	<i>Monitial Issued of Nutrient Status of Some INRF Village by Subdistrict in Maluku Tenggara Regency, 2020.....</i>	125

4.2.6	Jumlah Pengunjung Balai Kesehatan Ibu dan Anak dan Tenaga Penolong Persalinan menurut Kecamatan di Kabupaten Maluku Tenggara, 2020	126
	<i>Number of Visitors of the Mother and Children Polyclinics dan Childbirth Assistance by Subdistrict in Maluku Tenggara Regency, 2020.....</i>	126
4.2.7	Hasil Cakupan Imunisasi menurut Jenis dan Kecamatan di Kabupaten Maluku Tenggara, 2020	128
	<i>Scooping of Immunization by Type and Subdistrict in Maluku Tenggara Regency, 2020.....</i>	128
4.2.8	Jumlah Bayi Lahir, Bayi Berat Badan Lahir Rendah (BBLR), BBLR Dirujuk, dan Bergizi Buruk di Kabupaten Maluku Tenggara, 2016–2020.....	130
	<i>Number of Births, Babies with Low Birth Weights (LBW), Treated LBW, and Malnutrition Cases in Maluku Tenggara Regency, 2016–2020.....</i>	130
4.2.9	Jumlah Ibu Hamil, Melakukan Kunjungan K1, Melakukan Kunjungan K4, Kurang Energi Kronis (KEK), dan Mendapat Tablet Zat Besi (Fe, 2011–2016) di Kabupaten Maluku Tenggara, 2016–2020.....	131
	<i>Number of Pregnant Women, Those with One Visit and Four Visits of Antenatal Care, Chronic Energy Deficiency (CED), and Receiving Iron Supplement, (Fe, 2011–2016) in Maluku Tenggara Regency, 2016–2020.....</i>	131
4.2.10	Jumlah Remaja Usia 15–24 Tahun yang Mendapat Penyuluhan Tentang Kesehatan Reproduksi (Kespro), HIV/AIDS, dan Keluarga Berencana (KB) menurut Kecamatan di Kabupaten Maluku Tenggara, 2020	132
	<i>Number of Young People Aged 15–24 Who Had Counselling on Reproductive Health, HIV/AIDS, and Family Planning by Subdistrict in Maluku Tenggara Regency, 2020.....</i>	132
4.2.11	Jumlah Kasus HIV/AIDS, IMS, DBD, Diare, TB, dan Malaria menurut Kecamatan di Kabupaten Maluku Tenggara, 2020.....	133
	<i>Number of Cases of HIV/AIDS, Sexually Transmitted Infection, Dengue Fever, Diarrhea, Tuberculosis (TB) and Malaria by Subdistrict in Maluku Tenggara Regency, 2020.....</i>	133

4.2.12	Angka Kesakitan menurut Penyakit Pasien Rawat Jalan di Rumah Sakit untuk Semua Golongan Umur di Kabupaten Maluku Tenggara, 2020	134
	<i>Morbidity Rate by Disease for Out Hospitalized Patients for All Age Groups in Maluku Tenggara Regency, 2020</i>	<i>134</i>
4.2.13	Angka Kesakitan menurut Penyakit Pasien Rawat Inap di Rumah Sakit untuk Semua Golongan Umur di Kabupaten Maluku Tenggara, 2020	135
	<i>Morbidity Rate by Disease for Hospitalized Patients for All Age Groups in Maluku Tenggara Regency, 2020.....</i>	<i>135</i>
4.2.14	Banyaknya Klinik Keluarga Berencana menurut Kecamatan di Kabupaten Maluku Tenggara, 2016–2020	136
	<i>Number of The Family Planning Clinics by Subdistrict in Maluku Tenggara Regency, 2016–2020.....</i>	<i>136</i>
4.2.15	Peserta KB Aktif menurut Mix Kontrasepsi dan Kecamatan di Kabupaten Maluku Tenggara, 2020	137
	<i>Active Family Planning Acceptors by Mix Contraception and Subdistrict in Maluku Tenggara Regency, 2020.....</i>	<i>137</i>
4.2.16	Peserta KB Baru menurut Mix Kontrasepsi dan Kecamatan di Kabupaten Maluku Tenggara, 2020	138
	<i>New Family Planning Acceptors by Mix Contraception and Subdistrict in Maluku Tenggara Regency, 2020.....</i>	<i>138</i>
4.2.17	Jumlah Keluarga menurut Tahapan Keluarga Sejahtera dan Kecamatan di Kabupaten Maluku Tenggara, 2020	139
	<i>Number of Family by Family Prosperity Ranks and Subdistrict in Maluku Tenggara Regency, 2020</i>	<i>139</i>
4.3	KRIMINALITAS	140
	CRIME.....	140
4.3.1	Jumlah Tindak Pidana menurut Kepolisian Sektor di Kabupaten Maluku Tenggara, 2016–2020	140
	<i>Number of Crime by Subdistrict Police Office in Maluku Tenggara Regency, 2016–2020.....</i>	<i>140</i>
4.3.2	Jumlah Penyelesaian Tindak Pidana menurut Kepolisian Sektor di Kabupaten Maluku Tenggara, 2015–2020	141
	<i>Number of Crime Clearance by Subdistrict Police Office in Maluku</i>	

	Halaman Page
	141
4.3.3	142
	142
4.3.4	144
	144
4.3.5	145
	145
4.3.6	147
	147
4.3.7	148
	148
4.3.8	154
	154

4.3.9	Banyaknya Terdakwa/Tertuduh dalam Tindak Pidana yang telah Mendapat Keputusan Sidang Pengadilan Negeri Tual menurut Jenis Pidana/Hukuman dan Kelompok Umur, 2020.....	155
	<i>Number of Accused in the Criminality Act to Proposed and to get Meeting Conclusion of Court Office of Tual Type Criminal/Sentence and Aged Group, 2020</i>	155
4.3.10	Banyaknya Narapidana menurut Kejahatan/Pelanggaran dan Jenis Pidana/Hukuman di Lembaga Pemasyarakatan Kelas IIB Tual, 2020	156
	<i>Number of Prisoners by Crimes and Sentences in Tual Class IIB Penitentiary, 2020</i>	156
4.3.11	Tambahan Narapidana menurut Bulan dan Kejahatan/Pelanggaran di Lembaga Pemasyarakatan Kelas IIB Tual, 2020	160
	<i>Additional Prisoners by Month and Crime/Transgression in Tual Class IIB Penitentiary, 2020</i>	160
4.3.12	Tambahan Narapidana menurut Bulan dan jenis Kejahatan/ Pelanggaran di Lembaga Pemasyarakatan Kelas IIB Tual, 2020.....	161
	<i>Additional Prisoners by Month and Type of Crimes in Tual Class IIB Penitentiary, 2020</i>	161
4.3.13	Jumlah Narapidana yang Dibebaskan menurut Bulan dan Kejahatan/Pelanggaran di Lembaga Pemasyarakatan Kelas IIB Tual, 2020	167
	<i>Number of Prisoners Released by Month and Crime/Transgression in Tual Class IIB Penitentiary, 2020</i>	167
4.3.14	Jumlah Narapidana yang Dibebaskan menurut Bulan dan jenis Kejahatan/Pelanggaran di Lembaga Pemasyarakatan Kelas IIB Tual, 020.....	168
	<i>Number of Prisoners Released by Month and Type of Crimes in Tual Class IIB Penitentiary, 2020</i>	168
4.4	AGAMA DAN SOSIAL LAINNYA	174
	RELIGION AND OTHER SOCIAL AFFAIRS	174
4.4.1	Jumlah Penduduk Menurut Kecamatan dan Agama yang Dianut di Kabupaten Maluku Tenggara, 2020	174
	<i>Population by Subdistrict and Religion in Maluku Tenggara Regency, 2020</i>	174

	Halaman Page
4.4.2	Jumlah Tempat Peribadatan Menurut Kecamatan di Kabupaten Maluku Tenggara, 2020..... 175 <i>Number of Places of Worship by Subdistrict in Maluku Tenggara Regency, 2020</i> 175
4.4.3	Jumlah Jamaah Haji yang Diberangkatkan Menurut Kecamatan di Kabupaten Maluku Tenggara, 2017–2020..... 176 <i>Number of Hajj Pilgrims Dispatched by Subdistrict in Maluku Tenggara Regency, 2017–2020</i> 176
4.4.4	Jumlah Desa ¹ /Kelurahan yang Mengalami Bencana Alam ² Menurut Kecamatan di Kabupaten Maluku Tenggara, 2018–2020..... 177 <i>Number of Villages¹ that Had Natural Disaster² by Subdistrict in Maluku Tenggara Regency, 2018–2020</i> 177
4.5	KEMISKINAN 180 POVERTY..... 180
4.5.1	Garis Kemiskinan, Jumlah, dan Persentase Penduduk Miskin di Kabupaten Maluku Tenggara, 2012–2020..... 180 <i>Poverty Line, Number, and Percentage of Poor People in Maluku Tenggara Regency, 2012–2020</i> 180
4.5.2	Indeks Kedalaman Kemiskinan dan Indeks Keparahan Kemiskinan di Kabupaten Maluku Tenggara, 2012–2020 181 <i>Poverty Gap Index and Poverty Severity Index in Maluku Tenggara Regency, 2012–2020</i> 181
4.5.3	Jumlah Penerimaan Bantuan Sosial Pangan di Kabupaten Maluku Tenggara, 2019 dan 2020..... 182 <i>Number of Receipt of Social Food Assistance in Maluku Tenggara Regency, 2019 and 2020</i> 182
5.	PERTANIAN, KEHUTANAN, PETERNAKAN, DAN PERIKANAN/ AGRICULTURE, FORESTRY, LIVESTOCK, AND FISHERY 183
5.1	TANAMAN PANGAN 190 FOOD CROPS 190
5.1.1	Luas Panen Tanaman Pangan Menurut Kecamatan dan Jenis Tanaman di Kabupaten Maluku Tenggara, 2019 dan 2020 190 <i>Harvested Area of Food Crops by Subdistrict and Kind of Plant in Maluku Tenggara Regency, 2019 and 2020</i> 190

	Halaman Page
5.1.2	Produksi Tanaman Pangan Menurut Kecamatan dan Jenis Tanaman di Kabupaten Maluku Tenggara, 2019 dan 2020 194 <i>Production of Food Crops by Subdistrict and Kind of Plant in Maluku Tenggara Regency, 2019 and 2020</i> 194
5.2	HORTIKULTURA 198 HORTICULTURE..... 198
5.2.1	Luas Panen Tanaman Sayuran Menurut Kecamatan dan Jenis Tanaman di Kabupaten Maluku Tenggara, 2019 dan 2020 198 <i>Harvested Area of Vegetables by Subdistrict and Kind of Plant in Maluku Tenggara Regency, 2019 and 2020</i> 198
5.2.2	Produksi Tanaman Sayuran Menurut Kecamatan dan Jenis Tanaman di Kabupaten Maluku Tenggara, 2019 dan 2020 211 <i>Production of Vegetables by Subdistrict and Kind of Plant in Maluku Tenggara Regency, 2019 and 2020</i> 211
5.2.3	Luas Panen Tanaman Sayuran dan Buah–Buahan Semusim Menurut Jenis Tanaman di Kabupaten Maluku Tenggara, 2018–2020 224 <i>Harvested Area of Seasonal Vegetables and Fruits by Kind of Plant in Maluku Tenggara Regency, 2018–2020</i> 224
5.2.4	Produksi Tanaman Sayuran dan Buah–Buahan Semusim Menurut Jenis Tanaman di Kabupaten Maluku Tenggara, 2018–2020 225 <i>Production of Seasonal Vegetables and Fruits by Kind of Plant in Maluku Tenggara Regency, 2018–2020</i> 225
5.2.5	Luas Panen Tanaman Biofarmaka Menurut Kecamatan dan Jenis Tanaman di Kabupaten Maluku Tenggara, 2019 dan 2020 226 <i>Harvested Area of Medicinal Plants by Subdistrict and Kind of Plant in Maluku Tenggara Regency, 2019 and 2020</i> 226
5.2.6	Produksi Tanaman Biofarmaka Menurut Kecamatan dan Jenis Tanaman di Kabupaten Maluku Tenggara, 2019 dan 2020 233 <i>Production of Medicinal Plants by Subdistrict and Kind of Plant in Maluku Tenggara Regency, 2019 and 2020</i> 233
5.2.7	Luas Panen Tanaman Biofarmaka Menurut Jenis Tanaman di Kabupaten Maluku Tenggara, 2018–2020 240 <i>Harvested Area of Medicinal Plants by Kind of Plant in Maluku Tenggara Regency, 2018–2020</i> 240

	Halaman Page
5.2.8	Produksi Tanaman Biofarmaka Menurut Jenis Tanaman di Kabupaten Maluku Tenggara, 2018–2020..... 241 <i>Production of Medicinal Plants by Kind of Plant in Maluku Tenggara Regency, 2018–2020..... 241</i>
5.2.9	Luas Panen Tanaman Hias Menurut Kecamatan dan Jenis Tanaman di Kabupaten Maluku Tenggara, 2019 dan 2020..... 242 <i>Harvested Area of Ornamental Plants by Subdistrict and Kind of Plant in Maluku Tenggara Regency, 2019 and 2020 242</i>
5.2.10	Produksi Tanaman Hias Menurut Kecamatan dan Jenis Tanaman di Kabupaten Maluku Tenggara, 2019 dan 2020..... 254 <i>Production of Ornamental Plants by Subdistrict and Kind of Plant in Maluku Tenggara Regency, 2019 and 2020..... 254</i>
5.2.11	Luas Panen Tanaman Hias Menurut Jenis Tanaman di Kabupaten Maluku Tenggara, 2018–2020 266 <i>Harvested Area of Ornamental Plants by Kind of Plant in Maluku Tenggara Regency, 2018–2020..... 266</i>
5.2.12	Produksi Tanaman Hias Menurut Jenis Tanaman, 2018–2020..... 267 <i>Production of Ornamental Plants by Kind of Plant, 2018–2020..... 267</i>
5.2.13	Produksi Buah-buahan Menurut Kecamatan dan Jenis Tanaman di Kabupaten Maluku Tenggara, 2019 dan 2020..... 268 <i>Production of Fruits by Kind of Plant and Subdistrict in Maluku Tenggara Regency, 2019 and 2020..... 268</i>
5.2.14	Produksi Buah–Buahan dan Sayuran Tahunan Menurut Jenis Tanaman di Kabupaten Maluku Tenggara, 2018–2020..... 280 <i>Production of Annual Fruits and Vegetables by Kind of Plant in Maluku Tenggara Regency, 2018–2020..... 280</i>
5.3	PERKEBUNAN..... 281
	ESTATE CROPS 281
5.3.1	Luas Areal Tanaman Perkebunan Menurut Kecamatan dan Jenis Tanaman di Kabupaten Maluku Tenggara, 2019 dan 2020 281 <i>Planted Area of Estate Crops by Subdistrict and Type of Crops in Maluku Tenggara Regency, 2019 and 2020..... 281</i>

	Halaman Page
5.3.2	Produksi Perkebunan Menurut Kecamatan dan Jenis Tanaman di Kabupaten Maluku Tenggara, 2019 dan 2020..... 288 <i>Production of Estate by Subdistrict and Type of Crops in Maluku Tenggara Regency, 2019 and 2020</i> 288
5.3.3	Jumlah Petani Perkebunan Menurut Kecamatan dan Jenis Tanaman di Kabupaten Maluku Tenggara (kepala keluarga), 2019 dan 2020 295 <i>Number of Estate Farmers by Subdistrict and Type of Crops in Maluku Tenggara Regency (householder), 2019 and 2020</i> 295
5.4	PERIKANAN 302
	FISHERY 302
5.4.1	Jumlah Rumah Tangga Perikanan Menurut Kecamatan dan Subsektor di Kabupaten Maluku Tenggara, 2019 dan 2020..... 302 <i>Number of Fishery Household by Subdistrict and Subsector in Maluku Tenggara Regency, 2019 and 2020</i> 302
5.4.2	Produksi Perikanan Menurut Kecamatan dan Subsektor di Kabupaten Maluku Tenggara, 2019 dan 2020..... 303 <i>Production of Fishery by Subdistrict and Subsector in Maluku Tenggara Regency, 2019 and 2020</i> 303
5.4.3	Nilai Perikanan Menurut Kecamatan dan Subsektor di Kabupaten Maluku Tenggara, 2019 dan 2020..... 304 <i>Value of Fishery by Subdistrict and Subsector in Maluku Tenggara Regency, 2019 and 2020</i> 304
5.4.4	Jumlah Alat Penangkapan Ikan Menurut Kecamatan dan Jenis di Kabupaten Maluku Tenggara, 2019 dan 2020..... 305 <i>Number of Fishing Gear by Subdistrict and Kinds in Maluku Tenggara Regency, 2019 and 2020</i> 305
5.4.5	Jumlah Alat Penangkapan Ikan (Perahu) Menurut Kecamatan dan Jenis di Kabupaten Maluku Tenggara, 2019 dan 2020..... 314 <i>Number of Fishing Gear (Boat) by Subdistrict and Kinds in Maluku Tenggara Regency, 2019 and 2020</i> 314
5.4.6	Jumlah Nelayan dan Kelompok Nelayan Menurut Kecamatan di Kabupaten Maluku Tenggara, 2019 dan 2020..... 316 <i>Number of Fisherman and Fisherman Group by Subdistrict in Maluku Tenggara Regency, 2019 and 2020</i> 316

	Halaman Page
5.4.7	Produksi Ikan Menurut Jenis di Kabupaten Maluku Tenggara, 2018–2020..... 317 <i>Production of Fish by Kinds in Maluku Tenggara Regency, 2018–2020</i> 317
5.4.8	Jumlah Kunjungan Kapal Perikanan Menurut Bulan di Pelabuhan Perikanan Nusantara Tual, 2013–2020 319 <i>Number of Boat Fishing Visits by Month in Nusantara Fishing Port of Tual, 2013–2020</i> 319
5.4.9	Harga Ikan Menurut Jenis di Pelabuhan Perikanan Nusantara Tual, 2020 320 <i>Price of Fish by Kinds in Nusantara Fishing Port of Tual, 2020</i> 320
5.4.10	Produksi dan Nilai Ikan Menurut Jenis di Pelabuhan Perikanan Nusantara Tual, 2020 323 <i>Production and Value of Fish by Kinds in Nusantara Fishing Port of Tual, 2020</i> 323
5.5	PETERNAKAN..... 326
	LIVESTOCK..... 326
5.5.1	Populasi Ternak Menurut Kecamatan dan Jenis Ternak di Kabupaten Maluku Tenggara, 2019 dan 2020..... 326 <i>Population of Livestocks by Subdistrict and Kind in Maluku Tenggara Regency, 2019 and 2020</i> 326
5.5.2	Produksi Daging Ternak Menurut Kecamatan dan Jenis Ternak di Kabupaten Maluku Tenggara, 2019 dan 2020..... 327 <i>Meat Production of Livestocks by Subdistrict and Kind in Maluku Tenggara Regency, 2019 and 2020</i> 327
5.5.3	Populasi Unggas Menurut Kecamatan dan Jenis Unggas di Kabupaten Maluku Tenggara, 2019 dan 2020..... 328 <i>Population of Poultrys by Subdistrict and Kind in Maluku Tenggara Regency, 2019 and 2020</i> 328
5.5.4	Produksi Daging Unggas Menurut Kecamatan dan Jenis Unggas di Kabupaten Maluku Tenggara, 2019 dan 2020..... 329 <i>Meat Production of Poultrys by Subdistrict and Kind in Maluku Tenggara Regency, 2019 and 2020</i> 329

	Halaman Page
5.5.5	Produksi Telur Unggas Menurut Kecamatan dan Jenis Ternak di Kabupaten Maluku Tenggara, 2019 dan 2020..... 330 <i>Egg Production of Poultrys by Subdistrict and Kind in Maluku Tenggara Regency, 2019 and 2020</i> 330
6.	PERTAMBANGAN DAN ENERGI/MINING AND ENERGY 331
6.1	INDUSTRI..... 335 INDUSTRY 335
6.1.1	Jumlah Perusahaan dan Nilai Investasi menurut Jenis Perusahaan di Kabupaten Maluku Tenggara, 2020 335 <i>Number of Companies and Investment Values by Kind of Company in Maluku Tenggara Regency, 2020</i> 335
6.1.2	Keadaan Sentra Industri menurut Subsektor di Kabupaten Maluku Tenggara, 2020 337 <i>State of Industrial Centers by Subsectors in Maluku Tenggara Regency, 2020</i> 337
6.2	PERTAMBANGAN..... 338 MINING..... 338
6.2.1	Produksi Bahan Galian C di Kabupaten Maluku Tenggara, 2020..... 338 <i>Production of C Escavated in Maluku Tenggara Regency, 2020</i> 338
6.3	LISTRIK, GAS, DAN AIR MINUM..... 339 ELECTRICITY, GAS, AND WATER SUPPLY 339
6.3.1	Daya Terpasang, Produksi, dan Distribusi Listrik PT. PLN (Persero) pada Cabang/Ranting PLN UP3 Tual, 2020..... 339 <i>Installed Electricity Power, Production, and Distribution of PT. PLN (Persero) at PLN Branch UP3 Tual, 2020</i> 339
6.3.2	Jumlah Pelanggan Listrik PT. PLN (Persero) UP3 Tual, 2016–2020 340 <i>Number of Electricity Customers of PT. PLN (Persero) of UP3 Tual, 2016–2020</i> 340
6.3.3	Jumlah Pelanggan dan Air yang Disalurkan Menurut Kecamatan di Kabupaten Maluku Tenggara, 2020 341 <i>Number of Customers and Distributed Water by Subdistrict in Maluku Tenggara Regency, 2020</i> 341

	Halaman Page
6.3.4	Pelanggan Air Minum menurut Kategori Pelanggan di PDAM Cabang Maluku Tenggara, 2020 342 <i>Water Supply Customers by Catagory in PDAM Branch of Maluku Tenggara, 2020</i> 342
6.3.5	Produksi Air Minum menurut Bulan di PDAM Cabang Maluku Tenggara, 2020 343 <i>Water Production by Month in PDAM Branch of Maluku Tenggara, 2020</i> 343
7.	INDUSTRI MANUFAKTUR/MANUFACTURING INDUSTRY 345
7.1	HOTEL 349
	HOTEL..... 349
7.1.1	Klasifikasi Akomodasi di Kabupaten Maluku Tenggara, 2020 349 <i>Classification of Acomodation in Maluku Tenggara Regency, 2020</i> 349
7.1.2	Jumlah Kamar dan Tempat Tidur Menurut Akomodasi di Kabupaten Maluku Tenggara, 2020 351 <i>Number of Rooms and Beds by Acomodation in Maluku Tenggara Regency, 2020</i> 351
7.2	PARIWISATA 353
	TOURISM..... 353
7.2.1	Jumlah Rumah Makan/Restoran Menurut Kecamatan di Kabupaten Maluku Tenggara, 2017–2020 353 <i>Number of Restaurants by Subdistrict in Maluku Tenggara Regency, 2017–2020</i> 353
7.2.2	Objek Wisata Menurut Kecamatan di Kabupaten Maluku Tenggara, 2020 354 <i>Tourism Objects by Subdistrict in Maluku Tenggara Regency, 2020</i> 354
8.	TRANSPORTASI DAN KOMUNIKASI/TRANSPORTATION AND COMMUNICATION 359
8.1	TRANSPORTASI..... 363
	TRANSPORTATION 363

	Halaman Page
8.1.1 Panjang Jalan ¹ Menurut Tingkat Kewenangan Pemerintahan di Kabupaten Maluku Tenggara, 2018–2020.....	363
<i>Length of Roads¹ by Level of Government Authority in Maluku Tenggara Regency, 2018–2020.....</i>	363
8.1.2 Panjang Jalan Menurut Jenis Permukaan Jalan di Kabupaten Maluku Tenggara, 2018–2020.....	364
<i>Length of Roads by Type of Road Surface in Maluku Tenggara Regency, 2018–2020.....</i>	364
8.1.3 Panjang Jalan Menurut Kondisi Jalan di Kabupaten Maluku Tenggara, 2018–2020.....	365
<i>Length of Roads by Condition of Roads in Maluku Tenggara Regency, 2018–2020.....</i>	365
8.1.4 Panjang Jalan Menurut Kecamatan dan Jenis Permukaan Jalan di Kabupaten Maluku Tenggara, 2020.....	366
<i>Length of Roads by Subdistrict and Kinds of Road Surface in Maluku Tenggara Regency, 2020.....</i>	366
8.1.5 Jumlah Kendaraan Bermotor menurut Jenis Kendaraan di Samsat/Polres Maluku Tenggara, 2020.....	367
<i>Number of Motor Vehicles by Kinds of Vehicle in Police Office of Maluku Tenggara, 2020.....</i>	367
8.1.6 Jumlah Penumpang dan Barang yang Dilayari Kapal Penumpang Cepat PT. Pelni, 2020.....	368
<i>Number of Passenger and Freight of Fast Ships of PT. Pelni, 2020.....</i>	368
8.1.7 Laporan Angkutan Penumpang dan Barang pada Lintas Penyeberangan Tual–Elat, 2020.....	369
<i>Report of Passenger and Freight Transport on Tual–Elat Crossing, 2020.....</i>	369
8.1.8 Laporan Angkutan Penumpang dan Barang pada Lintas Penyeberangan Tual–Kur, 2020.....	370
<i>Report of Passenger and Freight Transport on Tual–Kur Crossing, 2020.....</i>	370
8.1.9 Laporan Angkutan Penumpang dan Barang pada Lintas Penyeberangan Tual–Tayando Yamtel, 2020.....	371
<i>Report of Passenger and Freight Transport on Tual–Tayando Yamtel Crossing, 2020.....</i>	371

	Halaman Page
8.1.10	Laporan Angkutan Penumpang dan Barang pada Lintas Penyeberangan Tual–Dobo, 2020..... 372 <i>Report of Passenger and Freight Transport on Tual–Dobo Crossing, 2020..... 372</i>
8.1.11	Laporan Angkutan Penumpang dan Barang pada Lintas Penyeberangan Tual–Larat, 2020..... 373 <i>Report of Passenger and Freight Transport on Tual–Larat Crossing, 2020..... 373</i>
8.1.12	Laporan Angkutan Penumpang dan Barang pada Lintas Penyeberangan Tual–Banda Eli, 2020..... 374 <i>Report of Passenger and Freight Transport on Tual–Banda Eli Crossing, 2020..... 374</i>
8.1.13	Laporan Angkutan Penumpang dan Barang pada Lintas Penyeberangan Tual–Tam Ngurhir, 2020 375 <i>Report of Passenger and Freight Transport on Tual–Tam Ngurhir Crossing, 2020..... 375</i>
8.1.14	Laporan Angkutan Penumpang dan Barang pada Lintas Penyeberangan Tual–Kaimana, 2020 376 <i>Report of Passenger and Freight Transport on Tual–Kaimana Crossing, 2020..... 376</i>
8.1.15	Realisasi Bongkar Muat pada Pelabuhan Tual menurut Jenis Barang, 2012–2020..... 377 <i>Stevedoring Realization at Port of Tual by Kinds of Goods, 2012–2020..... 377</i>
8.1.16	Jumlah Kunjungan Kapal, Bongkar Muat, dan Penumpang di Pelabuhan Tual, 2017–2020 379 <i>Number of Ship Calls, Stevedoring, and Passenger at Port of Tual, 2017–2020 379</i>
8.2	KOMUNIKASI..... 380 COMMUNICATION..... 380
8.2.1	Jumlah Kantor Pos Pembantu Menurut Kecamatan di Kabupaten Maluku Tenggara, 2017–2020 380 <i>Number of Post Offices Subsidiaries by Subdistrict in Maluku Tenggara Regency, 2017–2020..... 380</i>

	Halaman Page
8.2.2 Hasil Penjualan Meterai pada PT. Pos Indonesia Cabang Tual menurut Bulan (Ribu Rupiah), 2020	381
<i>Money Value of Materials Sold by the Post Indonesia PT. Branch of Tual by Month (Thousand Rupiahs), 2020</i>	<i>381</i>
8.2.3 Surat Pos Kilat Dalam Negeri yang Dikirim dan Diterima Melalui PT. Pos Indonesia Cabang Tual menurut Bulan, 2018–2020	382
<i>Number of Express Domestic Letters Send off and Received at the Post Indonesia PT. Branch of Tual by Month, 2018–2020.....</i>	<i>382</i>
8.2.4 Surat Pos Biasa Dalam Negeri yang Dikirim dan Diterima Melalui PT. Pos Indonesia Cabang Tual menurut Bulan, 2018–2020	383
<i>Number of Common Domestic Letters Sent off and Received at the Post Indonesia PT. Branch of Tual by Month, 2018–2020.....</i>	<i>383</i>
8.2.5 Perbuatan dan Besar Uang yang Diterima untuk Dikirim Melalui Wesel Pos Kilat pada PT. Pos (Wesel Instan) Indonesia Cabang Tual menurut Bulan, 2014–2020.....	384
<i>Number of Sending and Their Value Send off Via Express Money Orders at the Post Indonesia, PT Branch of Tual by Month, 2014–2020 .</i>	<i>384</i>
8.2.6 Perbuatan dan Besar Uang yang Dibayarkan Melalui Wesel Pos Kilat pada PT. Pos Indonesia Cabang Tual menurut Bulan, 2014–2020	385
<i>Number of Payments and Their Value Paid Via Express Money Orders at the Post Indonesia, PT. Branch of Tual by Month, 2014–2020.....</i>	<i>385</i>
8.2.7 Banyaknya Satuan Sambungan Telepon di Kabupaten Maluku Tenggara, 2015–2020	386
<i>Number of Telephone Connection Unit in Maluku Tenggara Regency, 2015–2020.....</i>	<i>386</i>
9. PERBANKAN, KOPERASI, DAN HARGA-HARGA/BANKING, COOPERATIVE, AND PRICES	387
9.1 PERBANKAN.....	391
<i>BANKING.....</i>	<i>391</i>
9.1.1 Banyaknya Penyaluran Kredit Menurut Golongan pada Perum Pegadaian Cabang Tual, 2013–2020.....	391
<i>Number of Credit Distribution by Group at Pawnshop Company Branch of Tual, 2013–2020.....</i>	<i>391</i>

	Halaman Page	
9.1.2	Kredit/Pinjaman Menurut Golongan pada Perum Pegadaian Cabang Tual, 2020 392 <i>Credit/Loan by Group at Pawnshop Company Branch of Tual, 2020..... 392</i>	392 392
9.1.3	Banyaknya Dana Masyarakat yang Disimpan pada Bank-bank Pemerintah menurut Bulan di Kabupaten Maluku Tenggara dan Kota Tual (Juta Rupiah), 2020 395 <i>Number of Fund Collecting From Society which Saved at State Banks by Month in Maluku Tenggara Regency and Tual Municipality (Million Rupiahs), 2020 395</i>	395 395
9.1.4	Banyaknya Dana Masyarakat yang Disimpan pada Bank-bank Swasta menurut Bulan di Kabupaten Maluku Tenggara dan Kota Tual (Juta Rupiah), 2020 396 <i>Number of Fund Collecting From Society which Saved at Private Banks by Month in Maluku Tenggara Regency and Tual Municipality (Million Rupiahs), 2020 396</i>	396 396
9.2	KOPERASI 397 COOPERATIVE..... 397	397 397
9.2.1	Jumlah Koperasi Aktif Menurut Kecamatan di Kabupaten Maluku Tenggara, 2017–2020 397 <i>Number of Active Cooperative by Subdistrict in Maluku Tenggara Regency, 2017–2020..... 397</i>	397 397
9.2.2	Jumlah Koperasi Menurut Jenis Koperasi dan Kecamatan di Kabupaten Maluku Tenggara, 2020 398 <i>Number of Cooperative by Kind of Cooperative and Subdistrict in Maluku Tenggara Regency, 2020 398</i>	398 398
9.2.3	Jumlah Usaha Mikro, Kecil, dan Menengah Menurut Kecamatan dan Sektor Usaha di Kabupaten Maluku Tenggara, 2020 399 <i>Number of Micro, Small and Medium Enterprises by Subdistrict and Business Sector in Maluku Tenggara Regency, 2020 399</i>	399 399
9.3	HARGA-HARGA 403 PRICES 403	403 403
9.3.1	Laju Inflasi Bulanan Menurut Kelompok Pengeluaran (2018=100) di Kota Tual (persen), 2020 403 <i>Monthly Inflation Rate by Expenditure Group (2018=100) in Tual Municipality (percent), 2020..... 403</i>	403 403

	Halaman Page
9.3.2	Indeks Harga Konsumen per Bulan Menurut Kelompok Pengeluaran (2018=100) di Kota Tual (persen), 2020 405 <i>Monthly Consumer Price Index by Expenditure Group (2018=100) in Tual Municipality (percent), 2020..... 405</i>
10.	PENGELUARAN PENDUDUK/POPULATION EXPENDITURE 407
10.1	Rata-rata Pengeluaran per Kapita Sebulan Menurut Kelompok Komoditas di Kabupaten Maluku Tenggara, 2019 dan 2020 411 <i>Monthly Average Expenditure per Capita by Commodity Group in Maluku Tenggara Regency, 2019 and 2020..... 411</i>
10.2	Persentase Pengeluaran per Kapita Sebulan Menurut Kelompok Komoditas di Kabupaten Maluku Tenggara, 2019 dan 2020 412 <i>Percentage of Monthly Expenditure per Capita by Commodity Group in Maluku Tenggara Regency, 2019 and 2020 412</i>
10.3	Persentase Penduduk Menurut Golongan Pengeluaran Per Kapita Sebulan di Kabupaten Maluku Tenggara, 2019 dan 2020 413 <i>Percentage of Population by Per Capita Spending Group a Month in Maluku Tenggara Regency, 2019 and 2020..... 413</i>
10.4	Rata-rata Konsumsi Kalori per Kapita Sehari Menurut Kelompok Komoditas di Kabupaten Maluku Tenggara, 2019 dan 2020 414 <i>Daily Average Calorie Consumption per Capita by Commodity Group in Maluku Tenggara Regency, 2019 and 2020 414</i>
10.5	Rata-rata Konsumsi Protein per Kapita Sehari Menurut Kelompok Komoditas di Kabupaten Maluku Tenggara, 2019 dan 2020 415 <i>Daily Average Protein Consumption per Capita by Commodity Group in Maluku Tenggara Regency, 2019 and 2020 415</i>
11.	PERDAGANGAN/TRADE 417
11.1	Jumlah Sarana Perdagangan Menurut Jenisnya di Kabupaten Maluku Tenggara, 2017–2020 421 <i>Number of Trading Facilities by Type of Facility in Maluku Tenggara Regency, 2017–2020..... 421</i>

	Halaman Page
11.2	Jumlah Objek Usaha yang Membayar Pajak pada Badan Pendapatan Daerah Kabupaten Maluku Tenggara, 2013–2020 422 <i>Number of Business Objects that Pay Taxes at the Regional Revenue Agency of Maluku Tenggara Regency, 2013–2020..... 422</i>
11.3	Jumlah Penerbitan Tanda Daftar Perusahaan Pengusaha Tetap Menurut Kecamatan di Kabupaten Maluku Tenggara, 2018–2020 423 <i>Number of Permanent Entrepreneur Company Registration Cetificate by Subdistrict in Maluku Tenggara Regency, 2018–2020..... 423</i>
11.4	Jumlah Penerbitan Tanda Daftar Perusahaan Pengusaha Tetap Menurut Bentuk Usaha di Kabupaten Maluku Tenggara, 2018–2020..... 424 <i>Number of Permanent Entrepreneur Company Registration Cetificate by Business Form in Maluku Tenggara Regency, 2018–2020..... 424</i>
11.5	Jumlah Penerbitan Tanda Daftar Perusahaan Pengusaha Tetap Menurut Bentuk Usaha di Kabupaten Maluku Tenggara, 2019–2020..... 425 <i>Number of Permanent Entrepreneur Company Registration Cetificate by Business Form in Maluku Tenggara Regency, 2019–2020..... 425</i>
11.6	Persediaan Beras di Perum BULOG Sub Divisi Regional Tual, 2020 426 <i>Supply of Rice at Perum BULOG Sub Division Regional of Tual, 2020..... 426</i>
11.7	Realisasi Penyaluran Beras oleh Perum BULOG Sub Divisi Regional Tual, 2020..... 427 <i>Realization of Rice Distribution by Perum BULOG Sub Division Regional of Tual, 2020..... 427</i>
11.8	Penyaluran Beras di Luar Golongan Anggaran oleh Perum BULOG Sub Divisi Regional Tual, 2020..... 428 <i>Non Budgetary Distribution by Perum BULOG Sub Division Regional of Tual, 2020..... 428</i>

12.	SISTEM NERACA REGIONAL/SYSTEM OF REGIONAL ACCOUNTS	429
12.1	Produk Domestik Regional Bruto Atas Dasar Harga Berlaku Menurut Lapangan Usaha di Kabupaten Maluku Tenggara (miliar rupiah), 2016–2020	439
	<i>Gross Regional Domestic Product at Current Market Prices by Industry in Maluku Tenggara Regency (billion rupiahs), 2016–2020</i>	439
12.2	Produk Domestik Regional Bruto Atas Dasar Harga Konstan 2010 Menurut Lapangan Usaha di Kabupaten Maluku Tenggara (miliar rupiah), 2016–2020	441
	<i>Gross Regional Domestic Product at 2010 Constant Market Prices by Industry in Maluku Tenggara Regency (billion rupiahs), 2016–2020.....</i>	441
12.3	Distribusi Persentase Produk Domestik Regional Bruto Atas Dasar Harga Berlaku Menurut Lapangan Usaha di Kabupaten Maluku Tenggara, 2016–2020	443
	<i>Percentage Distribution of Gross Regional Domestic Product at Current Market Prices by Industry in Maluku Tenggara Regency, 2016–2020</i>	443
12.4	Laju Pertumbuhan Produk Domestik Regional Bruto Atas Dasar Harga Konstan 2010 Menurut Lapangan Usaha di Kabupaten Maluku Tenggara (persen), 2016–2020.....	445
	<i>Growth Rate of Gross Regional Domestic Product at 2010 Constant Market Prices by Industry in Maluku Tenggara Regency (percent), 2016–2020</i>	445
12.5	Indeks Harga Implisit Produk Domestik Regional Bruto Menurut Lapangan Usaha di Kabupaten Maluku Tenggara (2010=100), 2016–2020	447
	<i>Implicit Price Index of Gross Regional Domestic Product by Industry in Maluku Tenggara Regency (2010=100), 2016–2020.....</i>	447
12.6	Laju Pertumbuhan Indeks Harga Implisit Produk Domestik Regional Bruto Menurut Lapangan Usaha di Kabupaten Maluku Tenggara (persen), 2016–2020	449
	<i>Growth Rate of Implicit Price Index of Gross Regional Domestic Product by Industry in Maluku Tenggara Regency (percent), 2016–2020</i>	449

	Halaman Page
12.7	Produk Domestik Regional Bruto Atas Dasar Harga Berlaku Menurut Jenis Pengeluaran di Kabupaten Maluku Tenggara (miliar rupiah), 2016–2020 451 <i>Gross Regional Domestic Product at Current Market Prices by Type of Expenditure in Maluku Tenggara Regency (billion rupiahs), 2016–2020..... 451</i>
12.8	Produk Domestik Regional Bruto Atas Dasar Harga Konstan 2010 Menurut Jenis Pengeluaran di Kabupaten Maluku Tenggara (miliar rupiah), 2016–2020 452 <i>Gross Regional Domestic Product at 2010 Constant Market Prices by Type of Expenditure in Maluku Tenggara Regency (billion rupiahs), 2016–2020..... 452</i>
12.9	Distribusi Persentase Produk Domestik Regional Bruto Atas Dasar Harga Berlaku Menurut Jenis Pengeluaran di Kabupaten Maluku Tenggara (miliar rupiah), 2016–2020..... 453 <i>Percentage Distribution of Gross Regional Domestic Product at Current Market Prices by Type of Expenditure in Maluku Tenggara Regency (billion rupiahs), 2016–2020..... 453</i>
12.10	Laju Pertumbuhan Produk Domestik Regional Bruto Atas Dasar Harga Konstan 2010 Menurut Jenis Pengeluaran di Kabupaten Maluku Tenggara (miliar rupiah), 2016–2020..... 454 <i>Growth Rate of Gross Regional Domestic Product at 2010 Constant Market Prices by Type of Expenditure in Maluku Tenggara Regency (billion rupiahs), 2016–2020..... 454</i>
12.11	Laju Pertumbuhan Indeks Harga Implisit Produk Domestik Regional Bruto Menurut Jenis Pengeluaran di Kabupaten Maluku Tenggara (miliar rupiah), 2016–2020..... 455 <i>Growth Rate of Implicit Price Index of Gross Regional Domestic Product by Type of Expenditure in Maluku Tenggara Regency (billion rupiahs), 2016–2020..... 455</i>
13.	PERBANDINGAN ANTAR KABUPATEN/KOTA/REGENCY/MUNICIPAL COMPARISON 457
13.1	Jumlah Penduduk Menurut Kabupaten/Kota di Provinsi Maluku, 2020..... 462 <i>Population by Regency/Municipality in Maluku Province, 2020..... 462</i>

	Halaman Page
13.2	Laju Pertumbuhan Produk Domestik Regional Bruto Atas Dasar Harga Konstan 2010 Menurut Kabupaten/Kota di Provinsi Maluku (persen), 2016–2020 463
	<i>Rate of Growth of Gross Regional Domestic Products at Constant 2010 Prices by Regency/Municipality in Maluku Province (percent), 2016–2020 463</i>
13.3	Jumlah Penduduk Miskin Menurut Kabupaten/Kota di Provinsi Maluku (ribu), 2016–2020 464
	<i>Number of Poor Population by Regency/Municipality in Maluku Province (thousand), 2016–2020 464</i>
13.4	Indeks Pembangunan Manusia Menurut Kabupaten/Kota di Provinsi Maluku, 2016–2020 465
	<i>Human Development Index by Regency/Municipality in Maluku Province, 2016–2020 465</i>

DAFTAR GAMBAR/LIST OF FIGURES

		Halaman <i>Page</i>
1.1	Luas Daerah menurut Kecamatan di Kabupaten Maluku Tenggara (%) , 2020.....	5
	<i>Area of Subdistrict in Maluku Tenggara Regency (%) , 2020.....</i>	5
2.1	Jumlah Pegawai Negeri Sipil Menurut Jenis Kelamin di Kabupaten Maluku Tenggara, Desember 2018 – Desember 2020	21
	<i>Number of Civil Servants by Sex in Maluku Tenggara Regency, December 2018 – December 2020.....</i>	21
3.1	Piramida Penduduk Kabupaten Maluku Tenggara, 2020	47
	<i>Population Pyramid of Maluku Tenggara Regency, 2020.....</i>	47
4.1	Angka Partisipasi Murni (APM) dan Angka Partisipasi Kasar (APK) Menurut Jenjang Pendidikan di Maluku Tenggara Regency, 2020	76
	<i>Net Participation Rates and Gross Participation Rates by Educational Level in Maluku Tenggara Regency, 2020</i>	76
5.1	Produksi Tanaman Biofarmaka Menurut Jenis Tanaman di Kabupaten Maluku Tenggara (kg), 2019 dan 2020	189
	<i>Production of Medicinal Plants by Kind of Plant in Maluku Tenggara Regency (kg), 2019 and 2020.....</i>	189
6.1	Jumlah Pelanggan Listrik PT. PLN (Persero) UP3 Tual, 2016–2020.....	334
	<i>Number of Electricity Customers of PT. PLN (Persero) of UP3 Tual, 2016–2020</i>	334
7.1	Proporsi Akomodasi menurut Kalsifikasi di Kabupaten Maluku Tenggara, 2020	348
	<i>Proportion of Accomodation by Classification in Maluku Tenggara Regency, 2020</i>	348
8.1	Panjang Jalan menurut Kondisi Jalan di Kabupaten Maluku Tenggara (km), 2020	362
	<i>Length of Roads by Condition of Roads in Maluku Tenggara Regency (km), 2020</i>	362
9.1	Inflasi Kota Tual (%), 2016–2020.....	390
	<i>Inflation of Tual Municipality (%), 2016–2020.....</i>	390

10.1	Persentase Rata-rata Pengeluaran per Kapita Sebulan menurut Kelompok Komoditas di Kabupaten Maluku Tenggara (rupiah), 2020.....	410
	<i>Percentage of Monthly Average Expenditure per Capita by Comodity Group in Maluku Tenggara Regency (rupiahs), 2020.....</i>	410
11.1	Penyaluran Beras menurut Bulan di Perum BULOG Sub Divisi Regional Tual (ton), 2020.....	420
	<i>Rice Distribution by Month in Perum BULOG Sub Division Regional of Tual (ton), 2020.....</i>	420
12.1	Laju Pertumbuhan Produk Domestik Regional Bruto Atas Dasar Harga Konstan 2010 Kabupaten Maluku Tenggara (persen), 2013–2020.....	438
	<i>Growth Rate of Gross Regional Domestic Product at 2010 Constant Market Prices Maluku Tenggara Regency (percent), 2013–2020.....</i>	438
13.1	Indeks Pembangunan Manusia Kabupaten Maluku Tenggara, 2011–2020.....	461
	<i>Human Development Index of Maluku Tenggara Regency, 2011–2020.....</i>	461

PENJELASAN UMUM/EXPLANATORY NOTES

Tanda-tanda, satuan-satuan, dan lain-lainnya yang digunakan dalam publikasi ini adalah sebagai berikut:

Symbols, measurement units, and acronyms which are used in this publication, are as follows:

1. TANDA-TANDA/SYMBOLS

Data tidak tersedia/ <i>Data not available</i>	: ...
Tidak ada atau nol / <i>Null or zero</i>	: -
Data dapat diabaikan/ <i>Data negligible</i>	: 0
Tanda decimal/ <i>Decimal point</i>	: ,
Data tidak dapat ditampilkan/ <i>Not applicable</i>	: NA
Angka estimasi/ <i>Estimated figures</i>	: e
Angka diperbaiki/ <i>Revised figures</i>	: r
Angka sementara/ <i>Preliminary figures</i>	: x
Angka sangat sementara/ <i>Very preliminary figures</i>	: xx
Angka sangat sangat sementara/ <i>Very very preliminary figures</i>	: xxx

2. SATUAN/UNITS

barel/ <i>barrel</i>	: 158,99 liter/ <i>litres</i> = 1/6,2898 m ³
hektar (ha)/ <i>hectare (ha)</i>	: 10 000 m ²
kilometer (km)/ <i>kilometres (km)</i>	: 1 000 meter/ <i>meters (m)</i>
knot/ <i>knot</i>	: 1,8523 km/jam (<i>km/hour</i>)
kuintal/ <i>quintal</i>	: 100 kg
KWh	: 1 000 Watt hour
MWh	: 1 000 KWh
liter (untuk beras)/ <i>litre (for rice)</i>	: 0,80 kg
MMSCF	: 1/35,3 m ³
metrik ton (m.ton)/ <i>metric ton (m. ton)</i>	: 0,98421 long ton = 1 000 kg
ons/ <i>ounce</i>	: 28,31 gram/ <i>grams</i>
ton	: 1 000 kg

Satuan lain: buah, dus, butir, helai/lembar, kaleng, batang, pulsa, ton kilometer (ton-km), jam, menit, persen (%).

Other units: unit, pack, pieces, sheet, tin, pulse, ton-kilometres(ton-km), hour, minute, percent (%).

Perbedaan angka di belakang koma disebabkan oleh pembulatan angka.

The difference in decimal numbers is caused by rounding.

DAFTAR SINGKATAN/ LIST OF ABBREVIATIONS

SI	: Stasiun Iklim
SIMPK	: Stasiun Meteorologi Pertanian Khusus
t.t	: Tempat tidur
BCG	: Bacillus Calmette Guerin
DPT	: Difteri, Pertusis, Tetanus
TT	: Tetanus Toxoid
IOT	: Industri Obat Tradisional/ <i>Traditional Medicine Industry</i>
IKOT	: Industri Kecil Obat Tradisional/ <i>Traditional Medicine Small</i>
Alkes	: Alat kesehatan/ <i>Health Kits</i>
PKRT	: Perbekalan Kesehatan Rumah tangga/ <i>Household Health Logistics</i>
Kompl	: Komplemen/ <i>Complement</i>
IRTP	: Industri Pangan Produksi Rumah Tangga/ <i>Foods Home Industry</i>
PBF	: Pedagang Besar Farmasi/ <i>Pharmacy Whole-seller</i>
GFK	: Gudang Farmasi Kab/Kota/Regency/ <i>Municipality Pharmacy Warehouse</i>
RB	: Rumah Bersalin/ <i>Delivery House</i>
Pustu	: Puskesmas pembantu/ <i>Auxiliary Public Health Center</i>
BP	: Balai Pengobatan/ <i>Polyclinic</i>
TPS	: Tempat Pembuangan Sementara / <i>landfill</i>
Jamkesmas	: Jaminan kesehatan masyarakat miskin/ <i>Poor public health insurance</i>
PJKMU	: Program Jaminan Kesehatan Masyarakat Umum
SIUP	: Surat Ijin Usaha Perdagangan/ <i>Trading Permission Letter</i>
TDP	: Tanda Daftar Perusahaan/ <i>Company Registration Identity</i>
API	: Angka Pengenal Importir/ <i>Importer's Identity Number</i>

Statistik Kunci, 2017–2019 Key Statistics, 2017–2019

Rincian/Description	Satuan/Unit	2018	2019	2020
(1)	(2)	(5)	(6)	(7)
SOSIAL/SOCIAL				
Penduduk ¹ /Population ¹	ribu/thousand	NA	NA	121 511
Laju Pertumbuhan Penduduk ¹ /Population Growth ¹	%	NA	NA	NA
Angka Harapan Hidup ^{1-e} /Life Expectancy Rate ¹	tahun/years	64,77	64,95	65,07
Angka Melek Huruf Usia 15+ /Literacy Rate Aged 15+	%	99,15	99,00	98,91
Tingkat Partisipasi Angkatan Kerja -TPAK ^{2,3} Labour Force Participation Rate-LFPR ^{2,3}	%	62,66	61,05	65,24
Tingkat Pengangguran Terbuka-TPT ² Unemployment Rate-UR ²	%	2,56	2,45	4,95
Penduduk Miskin ⁴ /Poor People ⁴	ribu/thousand	23,16	22,69	22,59
Persentase Penduduk Miskin ⁴ Percentage of Poor People ⁴	%	23,27	22,75	22,57
Indeks Pembangunan Manusia-IPM ⁵ Human Development Index ⁵	–	65,53	65,85	66,20
EKONOMI/ECONOMIC				
Produk Domestik Regional Bruto (PDRB) Harga Berlaku ⁶ Gross Regional Domestic Bruto (GRDP) at Current Price ⁶	miliar rupiah billion rupiahs	2 986,77	3 225,12 ^x	3 260,40 ^{xx}
Laju Pertumbuhan Ekonomi ⁸ /Economic Growth ⁷	%	5,87	5,85 ^{xx}	-0,22 ^{xx}
PDRB Per Kapita Harga Berlaku ^{6,8} Per Capita of GRDP at Current Price ^{6,8}	ribu rupiah thousand rupiahs	NA	NA	NA

Catatan/Notes: ¹ Hasil Sensus Penduduk 2020/The result of Population Census 2020

² Kondisi Agustus/Condition at August

³ Menggunakan penimbang hasil proyeksi penduduk tahun 2010–2035/Weighted by the 2010–2035 population projection

⁴ Kondisi Maret/Condition at March

⁵ Sejak tahun 2010, IPM dihitung dengan metode baru. Komponen IPM metode baru adalah angka harapan hidup saat lahir, harapan lama sekolah, rata-rata lama sekolah, dan pengeluaran per kapita/Since 2010, HDI was calculated using new method. New HDI component are life expectancy at birth, expected years of schooling, means years of schooling, and expenditure per capita

⁶ Mulai tahun 2010 mengadopsi System of National Account 2008 (SNA 2008)/Since 2010 is in line with System of National Account 2008 (SNA 2008)

⁷ Menggunakan tahun dasar 2010 (2010=100)/Using 2010 base year (2010=100)

⁸ Menggunakan proyeksi penduduk berdasarkan hasil SP2010/Using population projection based on SP2010

BAB 01

GEOGRAFI DAN IKLIM GEOGRAPHY AND CLIMATE

Luas Wilayah Kabupaten Maluku Tenggara
1031,81 km²

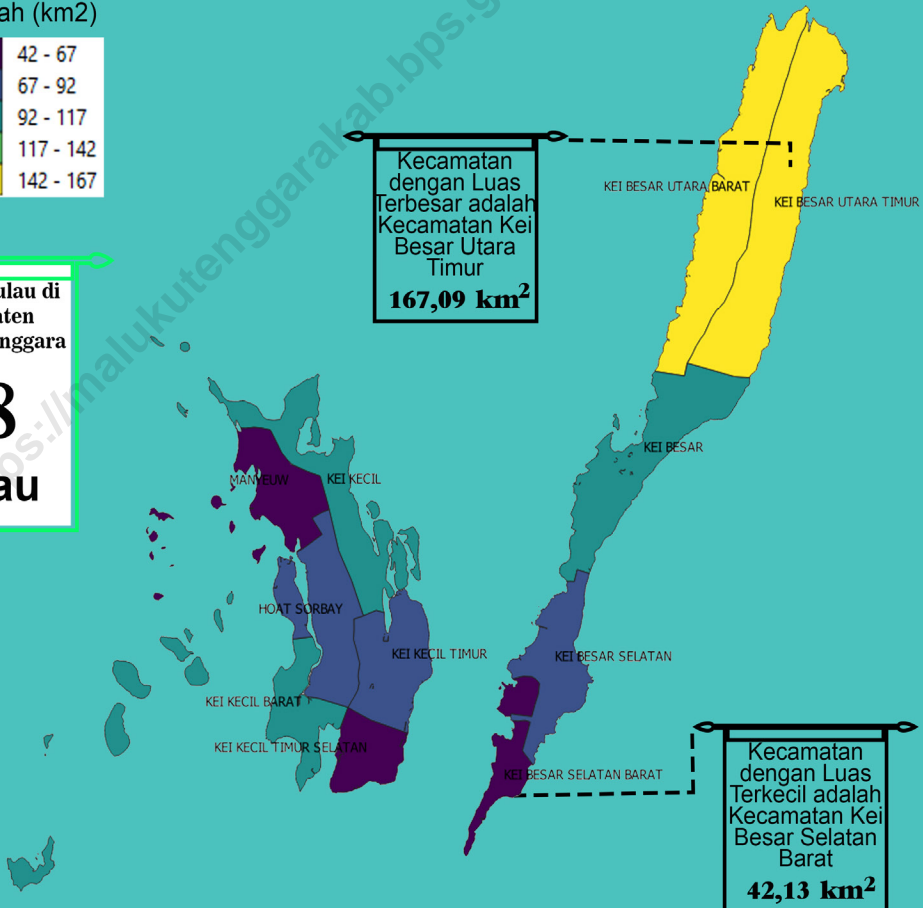
Klasifikasi Luas Wilayah (km²)

✓	42 - 67
✓	67 - 92
✓	92 - 117
✓	117 - 142
✓	142 - 167

Jumlah Pulau di Kabupaten Maluku Tenggara

78
Pulau

Kecamatan dengan Luas Terbesar adalah Kecamatan Kei Besar Utara Timur
167,09 km²



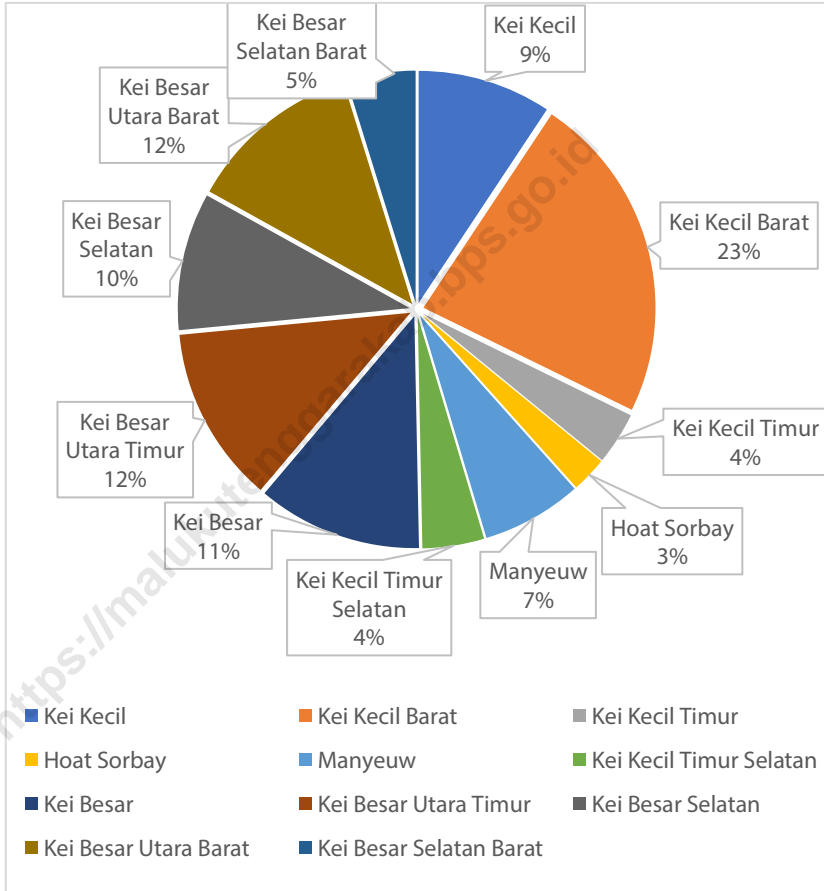
PENJELASAN TEKNIS**TECHNICAL NOTES**

1. Secara Astronomis, Kabupaten Maluku Tenggara terletak antara $5^{\circ} 12' 19,427''$ – $6^{\circ} 06' 18,275''$ Lintang Selatan dan $132^{\circ} 21' 39,082''$ – $133^{\circ} 15' 31,442''$ Bujur Timur.
 2. Berdasarkan posisi geografisnya, Kabupaten Maluku Tenggara memiliki batas-batas: Utara - Laut Banda; Selatan - Laut Arafura; Barat - Laut Arafura; Timur - Kota Tual dan Laut Banda.
 3. Kabupaten Maluku Tenggara memiliki 78 pulau dan terdiri dari 11 kecamatan, yaitu:
 - Kecamatan Kei Kecil
 - Kecamatan Kei Kecil Barat
 - Kecamatan Kei Kecil Timur
 - Kecamatan Hoat Sorbay
 - Kecamatan Manyeuw
 - Kecamatan Kei Kecil Timur Selatan
 - Kecamatan Kei Besar
 - Kecamatan Kei Besar Utara Timur
 - Kecamatan Kei Besar Selatan
 - Kecamatan Kei Besar Utara Barat
 - Kecamatan Kei Besar Selatan Barat
1. *Astronomically, Maluku Tenggara Regency is located between $5^{\circ} 12' 19,427''$ – $6^{\circ} 06' 18,275''$ South Latitudes and $132^{\circ} 21' 39,082''$ – $133^{\circ} 15' 31,442''$ East Longitudes.*
 2. *In terms of geographic position, Maluku Tenggara Regency has boundaries as follows: North - Banda Sea; South - Arafura Sea; West - Arafura Sea; East - Tual Municipality and Banda Sea.*
 3. *Maluku Tenggara Regency has 78 island and 11 subdistricts. These include:*
 - *Kei Kecil Subdistrict*
 - *Kei Kecil Barat Subdistrict*
 - *Kei Kecil Timur Subdistrict*
 - *Hoat Sorbay Subdistrict*
 - *Manyeuw Subdistrict*
 - *Kei Kecil Timur Selatan Subdistrict*
 - *Kei Besar Subdistrict*
 - *Kei Besar Utara Timur Subdistrict*
 - *Kei Besar Selatan Subdistrict*
 - *Kei Besar Utara Barat Subdistrict*
 - *Kei Besar Selatan Barat Subdistrict*

4. Secara Topografi Pulau Kei Kecil, berada pada ketinggian ± 100 dpl di atas permukaan laut. Beberapa bukit rendah di tengah dan utara mencapai 115 dpl. Sedangkan Pulau Kei Besar berbukit dan bergunung yang membujur sepanjang pulau dengan ketinggian rata-rata 500 - 800 dpl di atas permukaan laut dengan Gunung Dab sebagai puncak tertinggi. Dataran rendah merupakan jalur sempit sepanjang pantai.
4. *The Topography Kei Kecil Island, with height about ± 100 dpl above sea level. There are some lower hills in the middle and in northern above 115 dpl. Whereas, Kei Besar Island is hilly and mountainous which stretches along the island with average height of 500 – 800 dpl with Dab Mountain as the highest peak in that island. Low land plain cover a small part along the coast.*

Gambar 1.1
Figures

Luas Daerah menurut Kecamatan di Kabupaten Maluku Tenggara (%), 2020
Area of Subdistrict in Maluku Tenggara Regency (%), 2020



Sumber/Source : Badan Perencanaan Pembangunan Penelitian dan Pengembangan Daerah Kabupaten Maluku Tenggara
Regional Development Planning and Research Agency of Maluku Tenggara Regency

1.1 KEADAAN GEOGRAFI GEOGRAPHY CONDITION

Tabel
Table 1.1.1 **Luas Daerah dan Jumlah Pulau Menurut Kecamatan di Kabupaten Maluku Tenggara, 2020**
Total Area and Number of Islands by Subdistrict in Maluku Tenggara Regency, 2020

Kecamatan Subdistrict	Ibukota Kecamatan Capital of Subdistrict	Luas Total Area (km ² /sq.km)
(1)	(2)	(3)
Kei Kecil	Langgur	109,27
Kei Kecil Barat	Ohoira	95,76
Kei Kecil Timur	Rumat	68,26
Hoat Sorbay	Tetoat	82,28
Manyeuw	Rumahdian	61,93
Kei Kecil Timur Selatan	Danar Ternate	55,48
Kei Besar	Elat	112,97
Kei Besar Utara Timur	Hollat	167,09
Kei Besar Selatan	Weduar	78,83
Kei Besar Utara Barat	Uwat Reyaan	157,81
Kei Besar Selatan Barat	Rahangiar	42,13
Maluku Tenggara		1 031,81

Lanjutan Tabel/*Continued Table 1.1.1*

Kecamatan Subdistrict	Persentase terhadap Luas Kabupaten Percentage to Regency's Area	Jumlah Pulau Number of Islands
(1)	(4)	(5)
Kei Kecil	10,59	18
Kei Kecil Barat	9,28	17
Kei Kecil Timur	6,62	1
Hoat Sorbay	7,97	2
Manyeuw	6,00	12
Kei Kecil Timur Selatan	5,38	–
Kei Besar	10,95	7
Kei Besar Utara Timur	16,19	4
Kei Besar Selatan	7,64	8
Kei Besar Utara Barat	15,30	6
Kei Besar Selatan Barat	4,08	3
Maluku Tenggara	100,00	78

Sumber/*Source*: Badan Perencanaan Pembangunan Penelitian dan Pengembangan Daerah Kabupaten Maluku Tenggara/*Regional Development Planning and Research Agency of Maluku Tenggara Regency*

Tabel 1.1.2 **Tinggi Wilayah dan Jarak ke Ibukota Kabupaten Menurut Kecamatan di Kabupaten Maluku Tenggara, 2020**
Altitude and Distance to the Capital of Regency by Subdistrict in Maluku Tenggara Regency, 2020

Kecamatan Subdistrict	Tinggi Wilayah (mdpl) Altitude (m a.s.l)	Jarak ke Ibukota Kabupaten (km) Distance to the Capital of Regency (km)
(1)	(2)	(3)
Kei Kecil	0-80	3,62
Kei Kecil Barat	0-80	28,94
Kei Kecil Timur	0-80	27,82
Hoat Sorbay	0-110	12,82
Manyeuw	0-90	8,99
Kei Kecil Timur Selatan	0-80	52,13
Kei Besar	0-750	41,86
Kei Besar Utara Timur	0-760	75,16
Kei Besar Selatan	0-600	44,65
Kei Besar Utara Barat	0-710	63,32
Kei Besar Selatan Barat	0-560	52,86

Sumber/Source: Badan Perencanaan Pembangunan Penelitian dan Pengembangan Daerah Kabupaten Maluku Tenggara/Regional Development Planning and Research Agency of Maluku Tenggara Regency

Tabel
Table 1.1.3

Frekuensi Gempa Bumi menurut Bulan di Kabupaten Maluku Tenggara, 2020
Earthquakes Frequency by Month in Maluku Tenggara Regency, 2020

Kecamatan Subdistrict	Dirasakan Felt	Tidak Dirasakan Not Felt	Jumlah Total
(1)	(2)	(3)	(4)
Januari/January
Februari/February
Maret/March
April/April
Mei/May
Juni/June
Juli/July
Agustus/August
September/September
Oktober/October
November/November
Desember/December
Maluku Tenggara

Sumber/Source: Stasiun Geofisika Kelas I Ambon/Ambon Class I Geophysics Station

Tabel
Table 1.1.4**Frekuensi Gempa Bumi Berdasarkan Kekuatan menurut Bulan di Kabupaten Maluku Tenggara, 2020**
Earthquakes Frequency Based on Magnitude by Month in Maluku Tenggara Regency, 2020

Bulan Month	Kekuatan Magnitude						
	<3,0	3,0–3,9	4,0–4,9	5,0–5,9	6,0–6,9	7,0–7,9	≥8,0
(1)	(2)	(3)	(4)	(5)	(6)	(7)	(8)
Januari/January
Februari/February
Maret/March
April/April
Mei/May
Juni/June
Juli/July
Agustus/August
September/September
Oktober/October
November/November
Desember/December
Maluku Tenggara

Sumber/Source: Stasiun Geofisika Kelas I Ambon/Ambon Class I Geophysics Station

Tabel
Table 1.1.5

Frekuensi Gempa Bumi Berdasarkan Kedalaman menurut Bulan di Kabupaten Maluku Tenggara, 2020
Earthquakes Frequency Based on Depth by Month in Maluku Tenggara Regency, 2020

Bulan Month	Kedalaman Depth		
	Dangkal Shallow (<60 km)	Menengah Intermediate (60–300 km)	Dalam Deep (>300 km)
(1)	(2)	(3)	(4)
Januari/January
Februari/February
Maret/March
April/April
Mei/May
Juni/June
Juli/July
Agustus/August
September/September
Oktober/October
November/November
Desember/December
Maluku Tenggara

Sumber/Source: Stasiun Geofisika Kelas I Ambon/Ambon Class I Geophysics Station

Tabel
Table 1.1.6**Nama Sungai menurut Letaknya di Kabupaten Maluku Tenggara, 2020**
Names of River by Location in Maluku Tenggara Regency, 2020

Nama Sungai <i>Name of River</i>	Letak <i>Position</i>	Kecamatan <i>Subdistrict</i>
(1)	(2)	(3)
Semawi	Semawi	Kei Kecil timur
Evu	Evu	Hoat Sorbay
Warwut	Warwut	Hoat Sorbay
Uf	Uf	Kei Kecil Timur Selatan
Watuvar	Watuvar	Kei Besar
Wakol	Wakol	Kei Besar
Hollay	Hollay	Kei Besar Utara Timur
Ur	Ur	Kei Besar Utara Timur
Soin	Soin	Kei Besar Utara Timur
Hoko	Hoko	Kei Besar Utara Timur
Kilwair	Kilwair	Kei Besar Utara Timur
Weduar	Weduar	Kei Besar Selatan
Ad	Ad	Kei Besar Utara Barat

Sumber/Source: Badan Perencanaan Pembangunan Penelitian dan Pengembangan Daerah Kabupaten Maluku Tenggara/*Regional Development Planning and Research Agency of Maluku Tenggara Regency*

1.2 KEADAAN IKLIM CLIMATE CONDITION

Tabel 1.2.1 **Pengamatan Unsur Iklim Menurut Bulan di Stasiun Meteorologi Dumatubun Langgur, 2020**
Table 1.2.1 **Observation of Climate Elements by Months at Langgur Dumatubun Meteorological Station, 2020**

Bulan Month	Suhu/Temperature (°C)			Kelembaban/Humidity (%)		
	Minimum	Rata-rata Average	Maksimum Maximum	Minimum	Rata-rata Average	Maksimum Maximum
(1)	(2)	(3)	(4)	(5)	(6)	(7)
Januari/January	...	27,4	32,3	...	89,0	...
Februari/February	...	26,7	30,9	...	91,0	...
Maret/March	...	26,4	31,2	...	92,0	...
April/April	...	26,6	31,3	...	91,0	...
Mei/May	...	28,1	30,8	...	89,0	...
Juni/June	...	26,6	29,9	...	87,0	...
Juli/July	...	26,2	29,1	...	86,0	...
Agustus/August	...	26,7	29,4	...	87,0	...
September/September	...	26,9	29,3	...	85,0	...
Oktober/October	...	27,9	32,2	...	86,0	...
November/November	...	27,5	32,4	...	88,0	...
Desember/December	...	27,9	32,2	...	91,0	...

Lanjutan Tabel/*Continued Table 1.2.1*

Bulan Month	Kecepatan Angin (m/det) Wind Velocity (m/sec)			Tekanan Udara/Atmospheric Pressure (mb)		
	Minimum	Rata-rata Average	Maksimum Maximum	Minimum	Rata-rata Average	Maksimum Maximum
(1)	(8)	(9)	(10)	(11)	(12)	(13)
Januari/January	...	1,5	17,0	...	1 007,3	...
Februari/February	...	1,6	25,0	...	1 008,1	...
Maret/March	...	1,1	15,0	...	1 008,2	...
April/April	...	1,5	15,0	...	1 008,5	...
Mei/May	...	2,8	15,0	...	1 008,5	...
Juni/June	...	3,9	15,0	...	1 008,9	...
Juli/July	...	4,6	17,0	...	1 008,5	...
Agustus/August	...	4,0	15,0	...	1 009,4	...
September/September	...	3,7	17,0	...	1 008,8	...
Oktober/October	...	2,4	15,0	...	1 007,8	...
November/November	...	1,6	13,0	...	1 007,5	...
Desember/December	...	1,0	15,0	...	1 006,1	...

Lanjutan Tabel/*Continued Table 1.2.1*

Bulan Month	Jumlah Curah Hujan Number of Precipitation (mm)	Jumlah Hari Hujan (hari) Number of Rainy Days (day)	Penyinaran Matahari Duration of Sunshine (%)
(1)	(14)	(15)	(16)
Januari/January	355,9	28	23
Februari/February	346,7	19	55
Maret/March	380,7	11	43
April/April	321,1	18	41
Mei/May	292,9	12	56
Juni/June	252,5	22	31
Juli/July	37,3	21	33
Agustus/August	78,8	20	49
September/September	71,0	24	26
Oktober/October	49,0	22	42
November/November	208,9	24	62
Desember/December	333,9	18	59

Sumber/Source: Stasiun Meteorologi Dumatubun Langgur/Langgur Dumatubun Meteorological Station

BAB 02 PEMERINTAHAN GOVERNMENT

REALISASI APBD 2020

PENDAPATAN DAERAH




PENGELUARAN DAERAH



TAHUN 2020, REALISASI BELANJA KABUPATEN MALUKU TENGGARA

Turun 9,23 %



Belanja Daerah Kabupaten Maluku Tenggara
2018 - 2020

Pendapatan Hasil Retribusi Daerah Kabupaten Maluku Tenggara mencapai

0,29 persen dari seluruh pendapatan Kabupaten Maluku Tenggara selama tahun 2020

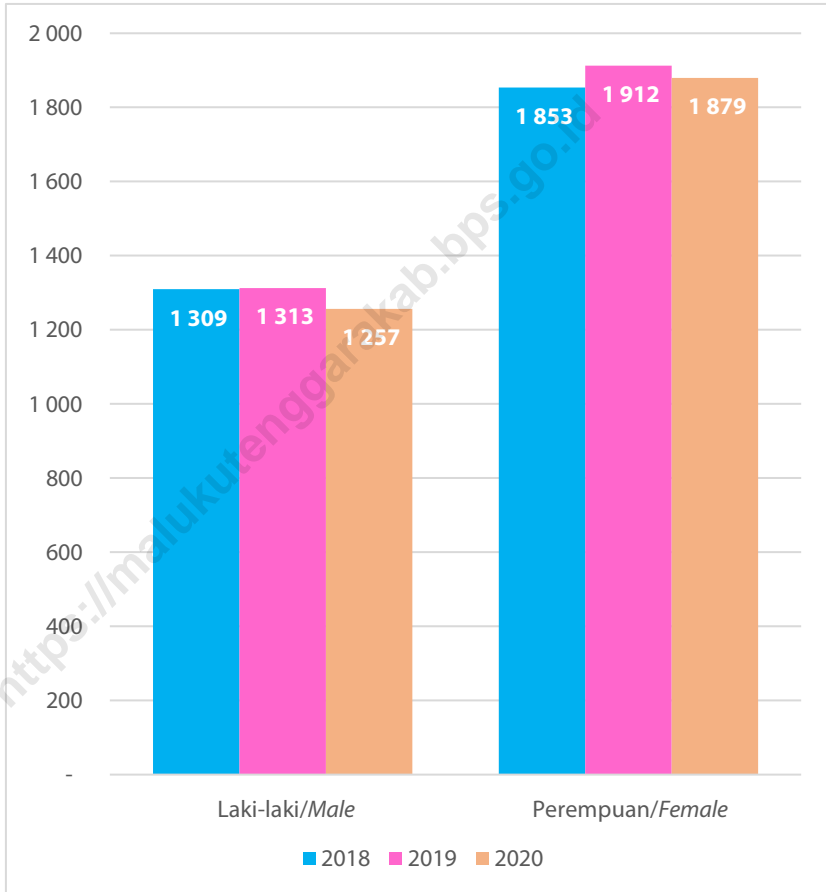
PENJELASAN TEKNIS**TECHNICAL NOTES**

- | | |
|---|--|
| <p>1. Berdasarkan Peraturan Menteri Dalam Negeri Republik Indonesia Nomor 18 Tahun 2014 Tentang Kode dan Data Wilayah Administrasi Pemerintah, Satuan Lingkungan Setempat yang awalnya dusun mengalami peningkatan menjadi desa.</p> | <p>1. <i>Based on the Regulation of the Minister of Home Affairs of the Republic of Indonesia Number 18/2014 Regarding the Code and Data of Government Administration Areas, the local environmental unit which was originally a hamlet has increased to become a village.</i></p> |
| <p>2. Ohoi adalah kesatuan masyarakat hukum adat yang bersifat geneologis teritorial, memiliki batas wilayah, berfungsi mengatur dan mengurus kepentingan masyarakat berdasarkan hak, asal usul dan adat istiadat setempat, menyelenggarakan tugas pemerintah, serta diakui dan dihormati dalam sistem Pemerintahan Negara Kesatuan Republik Indonesia dan berada di wilayah Kabupaten Maluku Tenggara.</p> | <p>2. <i>Ohoi is a territorial customary community unit that is territorial genealogical, has territorial boundaries, functions to regulate and manage community interests based on local rights, origins and customs, performs governmental duties, and is recognized and respected in the Government of the Unitary State of the Republic of Indonesia and is in the territory of Maluku Tenggara Regency.</i></p> |
| <p>3. Kedudukan ohoi setara dengan desa.</p> | <p>3. <i>Ohoi's position is equivalent to that of the village.</i></p> |
| <p>4. Aparatur Sipil Negara yang selanjutnya disingkat ASN adalah profesi bagi pegawai negeri sipil dan pegawai pemerintah dengan perjanjian kerja yang bekerja pada instansi pemerintah.</p> | <p>4. <i>State Civil Servicer, hereinafter referred to as ASN, is a profession for civil servants and government employees with work agreements that work for government agencies.</i></p> |

5. Pegawai Aparatur Sipil Negara yang selanjutnya disebut Pegawai ASN adalah pegawai negeri sipil dan pegawai pemerintah dengan perjanjian kerja yang diangkat oleh pejabat pembina kepegawaian dan disertai tugas dalam suatu jabatan pemerintahan atau disertai tugas negara lainnya dan digaji berdasarkan peraturan perundang-undangan.
6. Pegawai Negeri Sipil yang selanjutnya disingkat PNS adalah warga negara Indonesia yang memenuhi syarat tertentu, diangkat sebagai Pegawai ASN secara tetap oleh pejabat pembina kepegawaian untuk menduduki jabatan pemerintahan.
5. *Civil Service Servant, hereinafter referred to as ASN, are civil servants and government employees with an employment agreement appointed by the civil servant development officer and entrusted with duties in a government position or assigned to other state duties and are paid based on statutory regulations.*
6. *Civil Servants, hereinafter referred to as PNS, are Indonesian citizens who meet certain conditions, are appointed as ASN on a permanent basis by the staff development officer to occupy government positions.*

Gambar 2.1
Figures

Jumlah Pegawai Negeri Sipil Menurut Jenis Kelamin di Kabupaten Maluku Tenggara, Desember 2018 – Desember 2020
Number of Civil Servants by Sex in Maluku Tenggara Regency, December 2018 – December 2020



Sumber/Source : Dinas Kepegawaian dan Pengembangan Sumber Daya Manusia Kabupaten Maluku Tenggara
Department of Employment and Human Resources Development Maluku Tenggara Regency

2.1 WILAYAH ADMINISTRATIF ADMINISTRATIVE AREA

Tabel 2.1.1 **Jumlah Desa¹/Kelurahan Menurut Kecamatan di Kabupaten Maluku Tenggara, 2016–2020**
Table 2.1.1 **Number of Villages¹/Kelurahan by Subdistrict in Maluku Tenggara Regency, 2016–2020**

Kecamatan Subdistrict	2016	2017	2018	2019	2020
(1)	(2)	(3)	(4)	(5)	(6)
Kei Kecil	15	17	17	17	17
Kei Kecil Barat	10	10	10	10	10
Kei Kecil Timur	18	18	18	18	18
Hoat Sorbay	13	13	13	13	13
Manyeuw	9	9	9	9	9
Kei Kecil Timur Selatan	11	11	11	11	11
Kei Besar	37	37	37	37	37
Kei Besar Utara Timur	30	30	30	30	30
Kei Besar Selatan	10	10	10	10	10
Kei Besar Utara Barat	25	25	25	25	25
Kei Besar Selatan Barat	13	13	13	13	13
Maluku Tenggara	191	193	193	193	193

Catatan/Note: ¹ Termasuk kelurahan dan Unit Permukiman Transmigrasi (UPT)/Include Transmigration Settlement Unit
Sumber/Source: Peraturan Kepala Badan Pusat Statistik Nomor 1 Tahun 2020 Tanggal 5 Februari 2020 tentang Perubahan Atas Peraturan Kepala Badan Pusat Statistik Nomor 3 Tahun 2020 tentang Kode dan Nama Wilayah Kerja Statistik Tahun 2020/Chief Statistician Regulation Number 1/2020, February 5 2020, as a revision of Chief Statistician Regulation Number 3 of 2020 on Code and Name of Regional Level of Data Collection.

2.2 DEWAN PERWAKILAN RAKYAT DAERAH REGIONAL HOUSE OF REPRESENTATIVE

Tabel 2.2.1 **Jumlah Anggota Dewan Perwakilan Rakyat Daerah Menurut Fraksi dan Jenis Kelamin di Kabupaten Maluku Tenggara, 2020**
Number of Regional House of Representatives's Members by Political Parties and Sex in Maluku Tenggara Regency, 2020

Fraksi <i>Political Parties</i>	Laki-laki <i>Male</i>	Perempuan <i>Female</i>	Jumlah <i>Total</i>
(1)	(2)	(3)	(4)
Demokrat-PKS	3	–	3
Gerindra	3	–	3
Gotong Royong	5	–	5
Nasdem	1	2	3
PAN	3	–	3
Perindo	2	1	3
PKB	4	1	5
Maluku Tenggara	21	4	25

Sumber/*Source*: Sekretariat Dewan Perwakilan Rakyat Daerah Kabupaten Maluku Tenggara/*Secretariat of Regional House of Representative Maluku Tenggara Regency*

Tabel
Table 2.2.2

**Ketua dan Wakil Ketua Dewan Perwakilan Rakyat Daerah
Kabupaten Maluku Tenggara
Chairman and Vice Chairman Regional House of
Representative Maluku Tenggara Regency**

Ketua Chairman	Wakil Ketua Vice Chairman	Masa Jabatan Office Periode
(1)	(2)	(3)
St. Tapotubun, S.IP	1. Drs. Hi. M. M. Tamher	1999–2004
	2. C. Rettobjaan, SM.	1999–2002
	3. Rony H. Renyut	1999–2004
	4. W. Pattianakota	2003–2004
Drs.Hi. M. M. Tamher	1. Drs. P. V. Tapotubun	2004–2007
	2. Th. Rejaan, SH	2007–2009
A. Welerubun, SH	1. Abd. Gani Renleeuw, ST	2009–2014
	2. Gerry H. Hukubun, SE	2009–2014
S.T.A Welerubun, SH	1. E.U Safsafubun, S.IP	2014–2018
	2. Hamza Rahayaan	2014–2018
	3. Stepanus Layanan	2018–2019
	4. Ir. Tony Tunavarny	2018–2019
Minduchri Kudubun, SE	1. Alberth Efruan, S.Pd.K	2019–2024
	2. Yohanis Bosco Rahawarin, SH	2019–2024

Sumber/Source: Sekretariat Dewan Perwakilan Rakyat Daerah Kabupaten Maluku Tenggara/Secretariat of Regional House of Representative Maluku Tenggara Regency

Tabel
Table 2.2.3

**Jumlah Keputusan Dewan Perwakilan Rakyat Daerah
Kabupaten Maluku Tenggara, 2018 dan 2020**
**Number of Decrees Regional House of Representative
Maluku Tenggara Regency, 2018 and 2020**

Jenis Keputusan <i>Kind of Decrees</i>	2019		2020	
	Target <i>Target</i>	Realisasi <i>Realization</i>	Target <i>Target</i>	Realisasi <i>Realization</i>
(1)	(2)	(3)	(4)	(5)
Peraturan Daerah <i>Regional Regulation</i>	27	12	19	4
Keputusan Dewan <i>Council Decisions</i>	–	22	–	22
Keputusan Pimpinan <i>Chairman Decisions</i>	–	21	–	24
Surat Keluar <i>Invoice</i>	–	615	–	346

Sumber/*Source*: Sekretariat Dewan Perwakilan Rakyat Daerah Kabupaten Maluku Tenggara/*Secretariat of Regional House of Representative Maluku Tenggara Regency*

2.3 SUMBER DAYA MANUSIA HUMAN RESOURCES

Tabel 2.3.1 **Jumlah Pegawai Negeri Sipil Menurut Jabatan dan Jenis Kelamin di Kabupaten Maluku Tenggara, Desember 2019 dan Desember 2020**
Number of Civil Servants by Occupation and Sex in Maluku Tenggara Regency, December 2019 and December 2020

Jabatan <i>Occupation</i>	2019		Jumlah <i>Total</i>
	Laki-laki <i>Male</i>	Perempuan <i>Female</i>	
(1)	(2)	(3)	(4)
Fungsional Tertentu <i>Specific Functional</i>	479	1 338	1 817
Fungsional Umum <i>Staf General Functional</i>	439	326	765
Struktural/ <i>Structural</i>			
Eselon V/ <i>5th Echelon</i>	–	–	–
Eselon IV/ <i>4th Echelon</i>	261	195	456
Eselon III/ <i>3rd Echelon</i>	112	48	160
Eselon II/ <i>2nd Echelon</i>	22	5	27
Eselon I/ <i>1st Echelon</i>	–	–	–
Jumlah/<i>Total</i>	1 313	1 912	3 225

Lanjutan Tabel/*Continued Table 2.3.1*

Jabatan <i>Occupation</i>	2020		
	Laki-laki <i>Male</i>	Perempuan <i>Female</i>	Jumlah <i>Total</i>
(1)	(5)	(6)	(7)
Fungsional Tertentu <i>Specific Functional</i>	485	1 372	1 857
Fungsional Umum <i>Staf General Functional</i>	408	300	708
Struktural/ <i>Structural</i>			
Eselon V/ <i>5th Echelon</i>	–	–	–
Eselon IV/ <i>4th Echelon</i>	234	158	392
Eselon III/ <i>3rd Echelon</i>	101	44	145
Eselon II/ <i>2nd Echelon</i>	29	5	34
Eselon I/ <i>1st Echelon</i>	–	–	–
Jumlah/<i>Total</i>	1 257	1 879	3 136

Sumber/*Source*: Dinas Kepegawaian dan Pengembangan Sumber Daya Manusia Kabupaten Maluku Tenggara/*Department of Employment and Human Resources Development Maluku Tenggara Regency*

Tabel
Table 2.3.2

Jumlah Pegawai Negeri Sipil Menurut Tingkat Pendidikan dan Jenis Kelamin di Kabupaten Maluku Tenggara, Desember 2019 dan Desember 2020
Number of Civil Servants by Educational Level and Sex in Maluku Tenggara Regency, December 2019 and December 2020

Tingkat Pendidikan <i>Educational Level</i>	2019		
	Laki-laki <i>Male</i>	Perempuan <i>Female</i>	Jumlah <i>Total</i>
(1)	(2)	(3)	(4)
Sampai dengan SD <i>Up to Primary School</i>	8	2	10
SMP/Sederajat <i>General Vocational Junior High School</i>	25	9	34
SMA/Sederajat <i>General/Vocational Senior High School</i>	476	514	990
Diploma I, II/Akta I, II <i>Diploma I, II/Akta I, II</i>	86	271	357
Diploma III/Akta III/Sarjana Muda <i>Diploma III/Akta III/Bachelor</i>	78	279	357
Tingkat Sarjana/Doktor/Ph.D <i>University Graduates</i>	640	837	1 477
Jumlah/Total	1 313	1 912	3 225

Lanjutan Tabel/*Continued Table 2.3.2*

Tingkat Pendidikan <i>Educational Level</i>	2020		
	Laki-laki <i>Male</i>	Perempuan <i>Female</i>	Jumlah <i>Total</i>
(1)	(5)	(6)	(7)
Sampai dengan SD <i>Up to Primary School</i>	3	2	5
SMP/Sederajat <i>General Vocational Junior High School</i>	25	10	35
SMA/Sederajat <i>General/Vocational Senior High School</i>	412	426	838
Diploma I, II/Akta I, II <i>Diploma I, II/Akta I, II</i>	56	166	222
Diploma III/Akta III/Sarjana Muda <i>Diploma III/Akta III/Bachelor</i>	72	285	357
Tingkat Sarjana/Doktor/Ph.D <i>University Graduates</i>	689	990	1 679
Jumlah/Total	1 257	1 879	3 136

Sumber/Source: Dinas Kepegawaian dan Pengembangan Sumber Daya Manusia Kabupaten Maluku Tenggara/*Department of Employment and Human Resources Development Maluku Tenggara Regency*

Tabel
Table 2.3.3

**Jumlah Pegawai Negeri Sipil Menurut Tingkat
Kepangkatan dan Jenis Kelamin di Kabupaten Maluku
Tenggara, Desember 2019 dan Desember 2020**
*Number of Civil Servants by Hierarchy and Sex in Maluku
Tenggara Regency, December 2019 and December 2020*

Pangkat/Golongan/Ruang Hierarchy	2019		
	Laki-laki Male	Perempuan Female	Jumlah Total
(1)	(2)	(3)	(4)
1. I/A (Juru Muda)	–	–	–
2. I/B (Juru Muda Tingkat I)	3	2	5
3. I/C (Juru)	5	1	6
4. I/D (Juru Tingkat I)	9	6	23
Golongan I/Range I	17	6	23
5. II/A (Pengatur Muda)	29	18	47
6. II/B (Pengatur Muda Tingkat I)	92	93	185
7. II/C (Pengatur)	111	140	251
8. II/D (Pengatur Tingkat I)	102	165	267
Golongan II/Range II	334	416	750
9. III/A (Penata Muda)	170	364	534
10. III/B (Penata Muda Tingkat I)	152	388	540
11. III/C (Penata)	270	323	593
12. III/D (Penata Tingkat I)	191	238	429
Golongan III/Range III	783	1 313	2 096
13. IV/A (Pembina)	121	122	243
14. IV/B (Pembina Tingkat I)	37	50	87
15. IV/C (Pembina Utama Muda)	21	5	26
16. IV/D (Pembina Utama Madya)	–	–	–
17. IV/E (Pembina Utama)	–	–	–
Golongan IV/Range IV	179	177	356
Jumlah/Total	1 313	1 912	3 225

Lanjutan Tabel/*Continued Table 2.3.3*

Pangkat/Golongan/Ruang <i>Hierarchy</i>	2020		
	Laki-laki <i>Male</i>	Perempuan <i>Female</i>	Jumlah <i>Total</i>
(1)	(5)	(6)	(7)
1. I/A (Juru Muda)	–	–	–
2. I/B (Juru Muda Tingkat I)	–	–	–
3. I/C (Juru)	4	–	4
4. I/D (Juru Tingkat I)	6	4	10
Golongan I/Range I	10	4	14
5. II/A (Pengatur Muda)	14	9	23
6. II/B (Pengatur Muda Tingkat I)	82	78	160
7. II/C (Pengatur)	100	98	198
8. II/D (Pengatur Tingkat I)	98	146	244
Golongan II/Range II	294	331	625
9. III/A (Penata Muda)	164	360	524
10. III/B (Penata Muda Tingkat I)	159	431	590
11. III/C (Penata)	247	309	556
12. III/D (Penata Tingkat I)	198	265	463
Golongan III/Range III	768	1 365	2 133
13. IV/A (Pembina)	120	120	240
14. IV/B (Pembina Tingkat I)	43	53	96
15. IV/C (Pembina Utama Muda)	21	6	27
16. IV/D (Pembina Utama Madya)	1	–	1
17. IV/E (Pembina Utama)	–	–	–
Golongan IV/Range IV	185	179	364
Jumlah/Total	1 257	1 879	3 136

Sumber/Source: Dinas Kepegawaian dan Pengembangan Sumber Daya Manusia Kabupaten Maluku Tenggara/*Department of Employment and Human Resources Development Maluku Tenggara Regency*

Tabel 2.3.4 Jumlah Pegawai Negeri Sipil Menurut Instansi Pemerintahan dan Jenis Kelamin di Kabupaten Maluku Tenggara, Desember 2019 dan Desember 2020
Number of Civil Servants by Government Institution and Sex in Maluku Tenggara Regency, December 2019 and December 2020

Instansi Pemerintahan Government Office	2019		
	Laki-laki Male	Perempuan Female	Jumlah Total
(1)	(2)	(3)	(4)
Sekretariat Daerah	59	51	110
Sekretariat Dewan Perwakilan Rakyat Daerah	18	14	32
Badan Kepegawaian dan Pengembangan SDM	28	16	44
Inspektorat	17	14	31
BAPPEDA	20	12	32
BPKAD	13	16	29
Badan Pendapatan Daerah	16	11	27
Badan Kesbangpol dan Linmas	10	10	20
Badan Penanggulangan Bencana Daerah	15	4	19
Badan Penelitian dan Pengembangan Daerah	14	8	22
Satuan Polisi Pamong Praja	53	2	55
DPMD	18	9	27
Dinas Kependudukan dan Pencatatan Sipil	9	11	20
Dinas Perumahan KPP	22	10	32
Dinas Ketahanan Pangan	16	8	24
Dinas Pertanian	42	16	58
DPPPA	7	15	22
Dinas Pemuda dan Olah Raga	19	9	28
Dinas Pendidikan dan Kebudayaan	434	958	1 392
Dinas Kesehatan	165	527	692
Dinas Pekerjaan Umum dan Tata Ruang	38	15	53
Dinas Pelayanan Terpadu Satu Pintu	16	12	28
Dinas Perhubungan	22	4	26
Dinas Kearsipan dan Perpustakaan	11	12	23

Lanjutan Tabel/*Continued Table 2.3.4*

Instansi Pemerintahan <i>Government Office</i>	2019		
	Laki-laki <i>Male</i>	Perempuan <i>Female</i>	Jumlah <i>Total</i>
(1)	(2)	(3)	(4)
Dinas Perikanan	26	18	44
Dinas Perindustrian dan Perdagangan	10	10	20
Dinas Koperasi dan UKM	16	7	23
Dinas Sosial	13	6	19
Dinas Pariwisata	13	12	25
Dinas Lingkungan Hidup dan Kebersihan	16	17	33
Dinas Ketenagakerjaan dan Transmigrasi	12	8	20
Dinas Komunikasi dan Informatika	17	12	29
Kecamatan	86	38	124
Kelurahan	5	3	8
Jumlah/Total	1 313	1 912	3 225

Lanjutan Tabel/Continued Table 2.3.4

Instansi Pemerintahan Government Office	2020		
	Laki-laki Male	Perempuan Female	Jumlah Total
(1)	(5)	(6)	(7)
Sekretariat Daerah	55	47	102
Sekretariat Dewan Perwakilan Rakyat Daerah	16	15	31
Badan Kepegawaian dan Pengembangan SDM	28	13	41
Inspektorat	19	13	32
Badan Perencanaan Pembangunan Pengembangan dan Penelitian Daerah	19	20	39
BPKAD	11	17	28
Badan Pendapatan Daerah	23	11	34
Badan Kesbangpol dan Linmas	15	9	24
Badan Penanggulangan Bencana Daerah	14	6	20
Badan Pengolah Perbatasan Daerah	9	5	14
Satuan Polisi Pamong Praja	50	4	54
Dinas Pemberdayaan Masyarakat, Desa, Perempuan dan Perlindungan Anak	15	18	33
Dinas Kependudukan dan Pencatatan Sipil	12	12	24
Dinas Perumahan, Kawasan Pemukiman dan Pertanahan	22	10	32
Dinas Ketahanan Pangan dan Pertanian	51	23	74
Dinas Kebudayaan	8	9	17
Dinas Pengendalian Penduduk dan Keluarga Berencana	10	15	25
Dinas Pemuda dan Olah Raga	15	6	21
Dinas Pendidikan	423	951	1 374
Dinas Kesehatan	140	507	647
Dinas Pekerjaan Umum dan Tata Ruang	40	17	57
Dinas Penanaman Modal dan Pelayanan Terpadu Satu Pintu	24	11	35
Dinas Perhubungan	25	5	30
Dinas Kearsipan dan Perpustakaan Daerah	10	9	19

Lanjutan Tabel/*Continued Table 2.3.4*

Instansi Pemerintahan <i>Government Office</i>	2020		
	Laki-laki <i>Male</i>	Perempuan <i>Female</i>	Jumlah <i>Total</i>
(1)	(5)	(6)	(7)
Dinas Perikanan	27	15	42
Dinas Perindustrian, Perdagangan dan Ketenagakerjaan	14	17	31
Dinas Koperasi Usaha Kecil dan Menengah	8	8	16
Dinas Sosial Daerah	20	7	27
Dinas Pariwisata	16	15	31
Dinas Lingkungan Hidup	7	15	22
Dinas Komunikasi dan Informatika	20	9	29
Kecamatan	86	37	123
Kelurahan	5	3	8
Jumlah/Total	1 257	1 879	3 136

Sumber/Source: Dinas Kepegawaian dan Pengembangan Sumber Daya Manusia Kabupaten Maluku Tenggara/*Department of Employment and Human Resources Development Maluku Tenggara Regency*

Tabel
Table 2.3.5**Jumlah Kekuatan Personel POLRES Maluku Tenggara,
2019 dan 2020**
**Number of POLRES Personnel of Maluku Tenggara, 2019 and
2020**

Kesatuan Unit	2019		2020	
	POLRI Indonesia Polices	PNS Civil Servant	POLRI Indonesia Polices	PNS Civil Servant
(1)	(2)	(3)	(4)	(5)
MAPOLRES Malra	286	3	263	2
Polsek Kei Kecil	29	–	27	–
Polsek Kei Kecil Barat	9	–	10	–
Polsek Kei Kecil Timur	9	–	12	–
Polsek Kei Besar	21	–	19	–
Polsek Kei Besar Utara Timur	10	–	10	–
Polsek Kei Besar Selatan	10	–	12	–
Polsek Kur	8	–	10	–
Polsek Tayando	7	–	11	–
Polsek Dullah Utara	14	–	16	–
Polsek Dullah Selatan	16	–	19	–
Pos Kawasan Pelabuhan	7	–	8	–
Jumlah Total	426	3	417	2

Sumber/Source: Polres Tual/Police Office of Tual

2.4 KEUANGAN PEMERINTAH GOVERNMENT FINANCE

Tabel 2.4.1 **Realisasi Pendapatan Pemerintah Kabupaten Maluku Tenggara Menurut Jenis Pendapatan (ribu rupiah), 2017–2020**
Actual Maluku Tenggara Regency Government Revenues by Kind of Revenues (thousand rupiahs), 2017–2020

Jenis Pendapatan/Kind of Revenues	2017	2018
(1)	(2)	(3)
1. Pendapatan Asli Daerah (PAD)/Regional Revenue	47 182 950,77	55 136 774,87
1.1 Pajak Daerah/Regional Tax	8 990 606,89	9 190 359,71
1.2 Retribusi Daerah/Regional Retribution	2 263 218,80	1 847 314,50
1.3 Hasil Perusahaan Milik Daerah dan Pengelolaan Kekayaan Daerah yang Dipisahkan/Regional-Owned Company Revenue and Separated Management of Regional Wealth	–	–
1.4 Lain-lain PAD yang Sah/Other Regional Revenue	35 929 125,08	44 098 600,66
2. Dana Perimbangan/Balance Funds	698 799 283,60	682 538 467,98
2.1 Bagi Hasil Pajak/Tax Sharing Revenue	13 957 605,94	9 183 926,64
2.2 Bagi Hasil Bukan Pajak/Sumber Daya Alam/Non-Tax Sharing Revenue/Natural Resources	–	–
2.3 Dana Alokasi Umum/General Allocation Fund	479 520 065,00	495 979 781,00
2.4 Dana Alokasi Khusus/Special Allocation Fund	205 321 612,66	176 807 140,41
3. Lain-lain Pendapatan yang Sah/Other Revenue	197 689 68,00	180 702 141,53
3.1 Pendapatan Hibah/Grant	–	–
3.2 Dana Darurat/Emergency Fund	–	–
3.3 Dana Bagi Hasil Pajak dari Provinsi dan Pemerintah Daerah Lainnya/Tax Sharing Revenue from Provincial and Other Regional Governments	11 618 016,85	11 077 976,53
3.4 Dana Penyesuaian dan Otonomi Daerah/Regional Adjustment and Autonomy Fund	–	169 624 165,00
3.5 Bantuan Keuangan dari Provinsi atau Pemerintah Daerah Lainnya/Financial Assistance from Provincial or Other Regional Governments	23 271 000,00	–
3.6 Lainnya/Others	–	–
Jumlah/Total	978 660 939,22	918 377 384,39

Lanjutan Tabel/Continued Table 2.4.1

Jenis Pendapatan/ <i>Kind of Revenues</i>	2019	2020
(1)	(4)	(5)
1. Pendapatan Asli Daerah (PAD)/Regional Revenue	56 518 085,80	49 833 828,06
1.1 Pajak Daerah/ <i>Regional Tax</i>	14 664 389,36	7 473 433,50
1.2 Retribusi Daerah/ <i>Regional Retribution</i>	1 940 632,50	2 468 558,30
1.3 Hasil Perusahaan Milik Daerah dan Pengelolaan Kekayaan Daerah yang Dipisahkan/ <i>Regional-Owned Company Revenue and Separated Management of Regional Wealth</i>	–	4 631 954,41
1.4 Lain-lain PAD yang Sah/ <i>Other Regional Revenue</i>	39 913 063,94	35 259 881,84
2. Dana Perimbangan/Balance Funds	696 279 845,86	676 020 264,16
2.1 Bagi Hasil Pajak/ <i>Tax Sharing Revenue</i>	6 950 838,11	6 702 952,12
2.2 Bagi Hasil Bukan Pajak/Sumber Daya Alam/ <i>Non-Tax Sharing Revenue/Natural Resources</i>	1 240 382,20	3 757 950,06
2.3 Dana Alokasi Umum/ <i>General Allocation Fund</i>	507 138 710,00	459 754 431,00
2.4 Dana Alokasi Khusus/ <i>Special Allocation Fund</i>	180 949 915,55	205 804 930,98
3. Lain-lain Pendapatan yang Sah/Other Revenue	185 682 290,54	135 114 790,25
3.1 Pendapatan Hibah/ <i>Grant</i>	7 124 117,95	1 764 000,00
3.2 Dana Darurat/ <i>Emergency Fund</i>	–	–
3.3 Dana Bagi Hasil Pajak dari Provinsi dan Pemerintah Daerah Lainnya/ <i>Tax Sharing Revenue from Provincial and Other Regional Governments</i>	7 607 700,59	6 926 000,00
3.4 Dana Penyesuaian dan Otonomi Daerah/ <i>Regional Adjustment and Autonomy Fund</i>	170 950 472,00	126 424 790,25
3.5 Bantuan Keuangan dari Provinsi atau Pemerintah Daerah Lainnya/ <i>Financial Assistance from Provincial or Other Regional Governments</i>	–	–
3.6 Lainnya/ <i>Others</i>	–	–
Jumlah/Total	938 480 222,20	860 968 882,47

Sumber/Source: Badan Pengelolaan Keuangan, dan Aset Daerah Kabupaten Maluku Tenggara/*Financial Management and Regional Asset Agency of Maluku Tenggara Regency*

Tabel
Table 2.4.2

Realisasi Belanja Pemerintah Kabupaten Maluku Tenggara Menurut Jenis Belanja (ribu rupiah), 2017–2020
Actual Maluku Tenggara Regency Government Expenditures by Kind of Expenditures (thousand rupiahs), 2017–2020

Jenis Pendapatan <i>Kind of Revenues</i>	2017	2018
(1)	(2)	(3)
1. Belanja Tidak Langsung/<i>Indirect Expenditures</i>	502 456 284,35	465 926 949,18
1.1 Belanja Pegawai/ <i>Personnel Expenditures</i>	229 257 023,41	231 100 602,41
1.2 Belanja Bunga/ <i>Interest Expenditures</i>	–	–
1.3 Belanja Subsidi/ <i>Subsidies Expenditures</i>	–	–
1.4 Belanja Hibah/ <i>Grant Expenditures</i>	31 122 462,09	38 156 173,15
1.5 Belanja Bantuan Sosial/ <i>Social Aid Expenditures</i>	765 850,00	7 221 950,00
1.6 Belanja Bagi Hasil/ <i>Sharing Fund Expenditure</i>	1 659 678,96	1 730 545,49
1.7 Belanja Bantuan Keuangan/ <i>Financial Aids Expenditures</i>	239 244 064,88	187 371 028,12
1.8 Belanja Tidak Terduga/ <i>Unpredicted Expenditures</i>	407 205,00	344 650,00
2. Belanja Langsung/<i>Direct Expenditures</i>	488 565 701,95	457 598 731,79
2.1 Belanja Pegawai/ <i>Personnel Expenditures</i>	59 835 380,11	37 175 792,80
2.2 Belanja Barang dan Jasa/ <i>Goods and Services Expenditures</i>	176 786 500,40	202 805 469,38
2.3 Belanja Modal/ <i>Capital Expenditure</i>	251 943 821,45	217 617 469,62
Jumlah/<i>Total</i>	991 021 986,30	923 525 680,97

Lanjutan Tabel/Continued Table 2.4.2

Jenis Pendapatan Kind of Revenues	2019	2020
(1)	(4)	(5)
1. Belanja Tidak Langsung/Indirect Expenditures	471 385 713,06	486 106 700,65
1.1 Belanja Pegawai/Personnel Expenditures	232 105 309,81	265 029 023,17
1.2 Belanja Bunga/Interest Expenditures	–	–
1.3 Belanja Subsidi/Subsidies Expenditures	–	–
1.4 Belanja Hibah/Grant Expenditures	33 441 368,50	42 707 835,00
1.5 Belanja Bantuan Sosial/Social Aid Expenditures	3 733 050,00	3 602 200,00
1.6 Belanja Bagi Hasil/Sharing Fund Expenditure	2 320 532,43	1 399 103,02
1.7 Belanja Bantuan Keuangan/Financial Aids Expenditures	199 376 381,32	168 050 237,06
1.8 Belanja Tidak Terduga/Unpredicted Expenditures	409 071,00	5 318 302,40
2. Belanja Langsung/Direct Expenditures	486 842 810,71	383 667 628,63
2.1 Belanja Pegawai/Personnel Expenditures	42 255 619,01	17 629 093,61
2.2 Belanja Barang dan Jasa/Goods and Services Expenditures	240 207 024,16	204 413 546,49
2.3 Belanja Modal/Capital Expenditure	204 380 167,53	161 624 988,53
Jumlah/Total	958 228 523,76	869 774 329,28

Sumber/Source: Badan Pengelolaan Keuangan, dan Aset Daerah Kabupaten Maluku Tenggara/Financial Management and Regional Asset Agency of Maluku Tenggara Regency

Tabel
Table 2.4.3

**Jumlah Pendaftar Wajib Pajak pada Kantor Pelayanan
Penyuluhan dan Konsultasi Perpajakan Tual menurut
Kecamatan di Kabupaten Maluku Tenggara, 2020**
*Amount of Taxable Register at Tax Counselling and Potency
Observation Office of Tual by Subdistrict in Maluku
Tenggara Regency, 2020*

Kecamatan Subdistrict	Badan Agency	Perorangan Individual	Pemungut Collector	Jumlah Total
(1)	(2)	(3)	(4)	(5)
Kei Kecil	44	1 550	75	1 669
Kei Kecil Barat	2	72	12	86
Kei Kecil Timur	3	305	23	331
Hoat Sorbay	2	174	15	191
Manyeuw	5	164	12	181
Kei Kecil Timur Selatan	5	119	15	139
Kei Besar	8	625	44	677
Kei Besar Utara Timur	4	92	36	132
Kei Besar Selatan	4	106	14	124
Kei Besar Utara Barat	–	80	29	109
Kei Besar Selatan Barat	4	27	15	46
Maluku Tenggara	81	3 314	290	3 685

Sumber/Source: Kantor Pelayanan Penyuluhan dan Konsultasi Perpajakan Tual/Office of Tual Tax Counseling and Consulting Services

Tabel
Table 2.4.4

Jumlah Wajib Pajak pada Kantor Pelayanan Penyuluhan dan Konsultasi Perpajakan Tual menurut Kecamatan di Kabupaten Maluku Tenggara, 2020
Amount of Taxable at Tax Counselling and Potency Observation Office of Tual by Subdistrict in Maluku Tenggara Regency, 2020

Kecamatan Subdistrict	Badan Agency	Perorangan Individual	Pemungut Collector	Jumlah Total
(1)	(2)	(3)	(4)	(5)
Kei Kecil	1 052	9 827	161	11 040
Kei Kecil Barat	26	323	24	373
Kei Kecil Timur	22	677	34	733
Hoat Sorbay	19	546	28	593
Manyeuw	30	553	20	603
Kei Kecil Timur Selatan	28	417	24	469
Kei Besar	97	1 492	77	1 666
Kei Besar Utara Timur	19	362	47	428
Kei Besar Selatan	13	253	22	288
Kei Besar Utara Barat	10	229	38	277
Kei Besar Selatan Barat	8	119	18	145
Maluku Tenggara	1 324	14 798	493	16 615

Sumber/Source: Kantor Pelayanan Penyuluhan dan Konsultasi Perpajakan Tual/Office of Tual Tax Counseling and Consulting Services

BAB 03

PENDUDUK DAN KETENAGAKERJAAN

POPULATION AND EMPLOYMENT

Penduduk Kabupaten Maluku Tenggara umur 15 tahun ke atas Menurut Jenis Kelamin dan Kegiatan Tahun 2020

Perempuan

Laki-laki



20.061

Bekerja

23.836



522

Pengangguran

1.416



3.440

Sekolah

2.682



10.226

Mengurus Rumah Tangga

2.141



2.083

Lainnya

4.039



PENJELASAN TEKNIS

TECHNICAL NOTES

1. Sumber utama data kependudukan adalah sensus penduduk yang dilaksanakan setiap sepuluh tahun sekali. Sensus penduduk telah dilaksanakan sebanyak enam kali sejak Indonesia merdeka, yaitu tahun 1961, 1971, 1980, 1990, 2000, dan 2010.

Di dalam sensus penduduk, pencacahan dilakukan terhadap seluruh penduduk yang berdomisili di wilayah teritorial Indonesia termasuk warga negara asing kecuali anggota korps diplomatik negara sahabat beserta keluarganya.

Metode pengumpulan data dalam sensus dilakukan dengan wawancara antara petugas sensus dengan responden dan juga melalui e-census. Pencatatan penduduk menggunakan konsep usual residence, yaitu konsep di mana penduduk biasa bertempat tinggal. Bagi penduduk yang bertempat tinggal tetap dicacah di mana mereka biasa tinggal, sedangkan untuk penduduk yang tidak bertempat tinggal tetap dicacah di tempat di mana mereka ditemukan petugas sensus pada malam 'Hari Sensus'. Termasuk penduduk yang tidak bertempat tinggal tetap adalah tuna wisma, awak kapal berbendera Indonesia,

1. *The main source of demographic data is population census, which is conducted every ten years. Population Census has been conducted six times since Indonesia's independence: 1961, 1971, 1980, 1990, 2000, and 2010.*

The population census enumerates all residents who domicile in the entire territory of Indonesia including foreign citizens except the diplomatic corps members and their families.

The method of data collection in a population census involves interviewing respondents and conducting e-census. Enumeration of the population uses the concept of "usual residence", which is the concept of "places where people usually live". De jure was applied to the permanent residents, while de facto was applied to non-permanent residents. The permanent residents were enumerated in place where they normally live, the non-permanent residents were enumerated where they were found by the enumerators, on the night of 'Census Date'. The non permanent residents include homeless people,

penghuni perahu/rumah apung, masyarakat terpencil/terasing, dan pengungsi. Bagi mereka yang mempunyai tempat tinggal tetap dan sedang bepergian ke luar wilayah lebih dari enam bulan, tidak dicacah di tempat tinggalnya, tetapi dicacah di tempat tujuannya.

Untuk tahun yang tidak dilaksanakan sensus penduduk, data kependudukan diperoleh dari hasil proyeksi penduduk. Proyeksi penduduk merupakan suatu perhitungan ilmiah yang didasarkan pada asumsi dari komponen-komponen perubahan penduduk, yaitu kelahiran, kematian, dan migrasi. Proyeksi penduduk Kabupaten Maluku Tenggara 2010–2020 menggunakan data dasar penduduk hasil SP2010.

Dalam publikasi ini, data yang disajikan pada tingkat kecamatan merupakan hasil registrasi penduduk oleh Dinas Kependudukan dan Pencatatan Sipil Kabupaten Maluku Tenggara dan untuk tingkat kabupaten disertakan hasil proyeksi penduduk 2020.

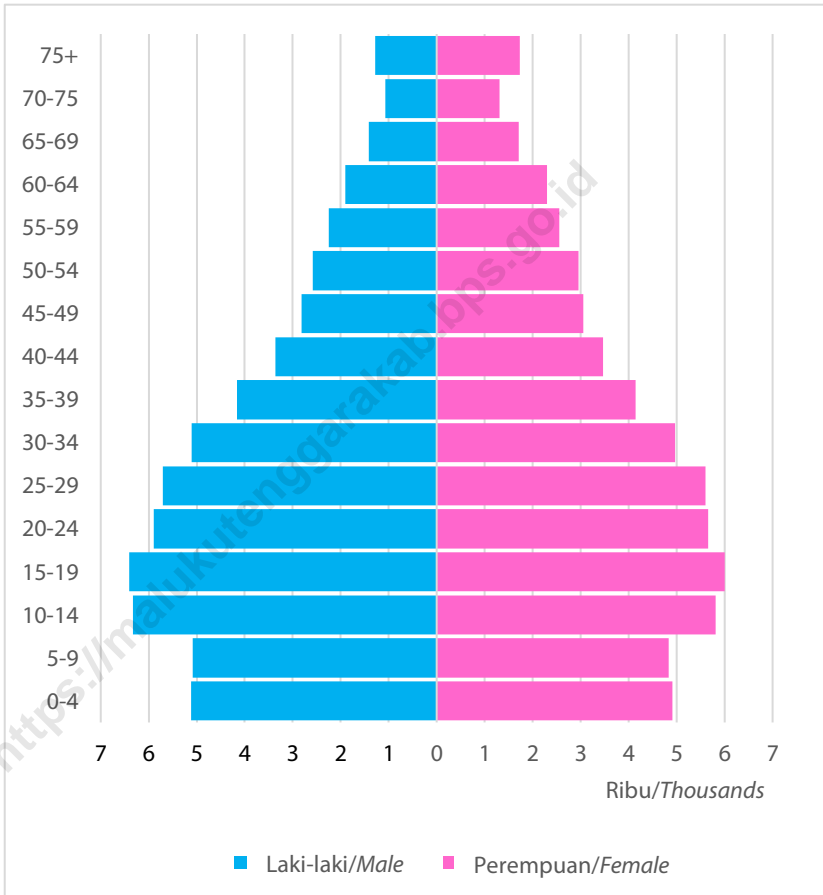
ship crew, boat people, remote area community, and internally displaced persons. Those who had permanent residence and had been travelling away from their home for six months or more were not enumerated in their permanent place, but in the place where they were during the census.

For the periods where the population census is not conducted, population projection is done to estimate population during those years. The population projection is an estimate based on the demographic components, such as birth, death, and migration. Maluku Tenggara Regency's 2010–2035 population projection used the 2010 Population Census as the base population.

In this publication, data presented at the subdistrict level are the result of population registration by the Office of Population and Civil Registration of Maluku Tenggara Regency and for the district level the results of population projections 2020 are included.

Gambar 3.1
Figures

Piramida Penduduk Kabupaten Maluku Tenggara, 2020
Population Pyramid of Maluku Tenggara Regency, 2020



Sumber/Source: BPS, Sensus Penduduk 2020
BPS-Statistics Indonesia, The Population Census of 2020

3.1 PENDUDUK POPULATION

Tabel 3.1.1 **Penduduk, Laju Pertumbuhan Penduduk per Tahun, Distribusi Persentase Penduduk, Kepadatan Penduduk, Rasio Jenis Kelamin Penduduk Menurut Kecamatan di Kabupaten Maluku Tenggara, 2020**
Population, Annual Population Growth Rate, Percentage Distribution of Population, Population Density, and Population Sex Ratio by Subdistrict in Maluku Tenggara Regency, 2020

Kecamatan Subdistrict	Penduduk (ribu) Population (thousand)	Laju Pertumbuhan Penduduk per Tahun 2019–2020 Annual Population Growth Rate (%) 2018–2020
(1)	(2)	(3)
Kei Kecil	34,421	1,20
Kei Kecil Barat	7,884	-1,83
Kei Kecil Timur	8,812	-0,25
Hoat Sorbay	10,354	1,53
Manyeuw	6,326	-0,66
Kei Kecil Timur Selatan	5,969	0,71
Kei Besar	19,804	-0,27
Kei Besar Utara Timur	12,903	1,20
Kei Besar Selatan	7,532	-0,57
Kei Besar Utara Barat	9,998	1,50
Kei Besar Selatan Barat	3,840	-2,61
Maluku Tenggara	127,843	0,39

Lanjutan Tabel/*Continued Table* 3.1.1

Kecamatan Subdistrict	Persentase Penduduk Percentage of Total Population	Kepadatan Penduduk per km² Population Density per sq.km
(1)	(4)	(5)
Kei Kecil	26,92	315
Kei Kecil Barat	6,17	82
Kei Kecil Timur	6,89	129
Hoat Sorbay	8,10	126
Manyeuw	4,95	102
Kei Kecil Timur Selatan	4,67	108
Kei Besar	15,49	175
Kei Besar Utara Timur	10,09	77
Kei Besar Selatan	5,89	96
Kei Besar Utara Barat	7,82	63
Kei Besar Selatan Barat	3,00	91
Maluku Tenggara	100,00	124

Lanjutan Tabel/*Continued Table 3.1.1*

Kecamatan <i>Subdistrict</i>	Rasio Jenis Kelamin <i>Population Sex Ratio</i>
(1)	(11)
Kei Kecil	97
Kei Kecil Barat	102
Kei Kecil Timur	97
Hoat Sorbay	97
Manyeuw	101
Kei Kecil Timur Selatan	97
Kei Besar	97
Kei Besar Utara Timur	98
Kei Besar Selatan	98
Kei Besar Utara Barat	100
Kei Besar Selatan Barat	97
Maluku Tenggara	98

Sumber/*Source*: Dinas Kependudukan dan Pencatatan Sipil Kabupaten Maluku Tenggara/*Population and Civil Registration Agency of Maluku Tenggara Regency*

Tabel 3.1.2 Jumlah Penduduk Menurut Kecamatan dan Jenis Kelamin di Kabupaten Maluku Tenggara, 2020
Population by Subdistrict and Sex in Maluku Tenggara Regency, 2020

Kecamatan Subdistrict	Jenis Kelamin Sex		Jumlah Total
	Laki-laki Male	Perempuan Female	
(1)	(2)	(3)	(4)
Kei Kecil	16 909	17 078	33 987
Kei Kecil Barat	3 879	3 722	7 601
Kei Kecil Timur	4 053	4 152	8 205
Hoat Sorbay	5 053	5 086	10 139
Manyeuw	3 157	3 099	6 256
Kei Kecil Timur Selatan	2 815	2 868	5 683
Kei Besar	9 262	9 556	18 818
Kei Besar Utara Timur	5 639	5 650	11 289
Kei Besar Selatan	3 432	3 484	6 916
Kei Besar Utara Barat	4 543	4 588	9 131
Kei Besar Selatan Barat	1 746	1 740	3 486
Maluku Tenggara	60 488	61 023	121 511

Sumber/Source: BPS, Sensus Penduduk 2020/BPS-Statistics Indonesia, The Population Census of 2020

Tabel
Table 3.1.3

Distribusi Persentase Penduduk dan Rasio Jenis Kelamin Penduduk Menurut Kecamatan di Kabupaten Maluku Tenggara, 2020
Percentage Distribution of Population and Population Sex Ratio by Subdistrict in Maluku Tenggara Regency, 2020

Kecamatan Subdistrict	Persentase Penduduk Percentage of Total Population	Rasio Jenis Kelamin Population Sex Ratio
(1)	(2)	(3)
Kei Kecil	27,97	99,01
Kei Kecil Barat	6,26	104,22
Kei Kecil Timur	6,75	97,62
Hoat Sorbay	8,34	99,35
Manyeuw	5,15	101,87
Kei Kecil Timur Selatan	4,68	98,15
Kei Besar	15,49	96,92
Kei Besar Utara Timur	9,29	99,81
Kei Besar Selatan	5,69	98,51
Kei Besar Utara Barat	7,51	99,02
Kei Besar Selatan Barat	2,87	100,34
Maluku Tenggara	100,00	99,12

Sumber/Source: BPS, Sensus Penduduk 2020/BPS-Statistics Indonesia, The Population Census of 2020

Tabel
Table 3.1.4

Jumlah Warga Negara Asing yang Melaporkan Diri pada Kantor Imigrasi Kelas II TPI Tual untuk Mendapatkan Kartu Ijin Tinggal Terbatas (KITAS) di Kabupaten Maluku Tenggara, 2020
Number of Foreign Citizen that was Report to the Office of Immigration TPI Class II of Tual to get a Limited Stay Licence Card (KITAS) in Maluku Tenggara Regency, 2020

Negara Asal <i>Native Country</i>	Laki-laki <i>Male</i>	Perempuan <i>Female</i>	Jumlah <i>Total</i>
(1)	(2)	(3)	(4)
Timor Leste	1	5	6
China	7	2	9
Jerman	1	1	2
Belanda	–	2	2
India	2	–	2
Jumlah/Total	11	10	21

Sumber/Source: Kantor Imigrasi Kelas II TPI Tual/Office of Immigration TPI Class II of Tual

3.2 KETENAGAKERJAAN EMPLOYMENT

Tabel 3.2.1 Jumlah Penduduk Berumur 15 Tahun Keatas Menurut Jenis Kegiatan Selama Seminggu yang Lalu dan Jenis Kelamin di Kabupaten Maluku Tenggara, 2020
Population Aged 15 Years and Over by Type of Activity During The Previous Week and Sex in Maluku Tenggara Regency, 2020

Kegiatan Utama <i>Main Activity</i>	Jenis Kelamin/Sex		Jumlah <i>Total</i>
	Laki-laki <i>Male</i>	Perempuan <i>Female</i>	
(1)	(2)	(3)	(4)
Angkatan Kerja <i>Economically Active</i>	25 252	20 933	46 185
Bekerja/ <i>Working</i>	23 836	20 061	43 897
Pengangguran Terbuka <i>Unemployment</i>	1 416	872	2 288
Bukan Angkatan Kerja <i>Economically Inactive</i>	8 862	15 749	24 611
Sekolah/ <i>Attending School</i>	2 682	3 440	6 122
Mengurus Rumah Tangga <i>Housekeeping</i>	2 141	10 226	12 367
Lainnya/ <i>Others</i>	4 039	2 083	6 122
Jumlah/Total	34 114	36 682	70 796

Sumber/*Source*: BPS, Survei Angkatan Kerja Nasional (Sakernas) Agustus/BPS-Statistics Indonesia, August National Labor Force Survey

Tabel 3.2.2
Table

Penduduk Berumur 15 Tahun ke Atas Menurut Pendidikan Tertinggi yang Ditamatkan dan Jenis Kegiatan Selama Seminggu yang Lalu di Kabupaten Maluku Tenggara, 2020

Population 15 Years of Age and Over by Educational Attainment and Type of Activity During the Previous Week in Maluku Tenggara Regency, 2020

Pendidikan Tertinggi yang Ditamatkan ¹ <i>Educational Attainment¹</i>	Angkatan Kerja/ <i>Economically Active</i>			Persentase Bekerja terhadap Angkatan Kerja <i>Percentage of Working to Economically Active</i>
	Bekerja <i>Working</i>	Pengangguran ² <i>Unemployment²</i>	Jumlah Angkatan Kerja <i>Total of Economically Active</i>	
(1)	(2)	(3)	(4)	(5)
0	12 960	41	13 001	28,06
1	9 167	273	9 440	19,85
2	15 331	1 295	16 626	33,19
3	6 439	679	7 118	13,94
Jumlah/Total	43 897	2 288	46 185	95,05

Lanjutan Tabel/Continued Table 3.2.2

Pendidikan Tertinggi yang Ditamatkan¹ <i>Educational Attainment¹</i>	Bukan Angkatan Kerja <i>Not Economically Active</i>	Jumlah Total	Persentase Angkatan Kerja terhadap Penduduk Usia Kerja <i>Percentage of Economically Active to Working Age Population</i>
(1)	(6)	(7)	(8)
0	7 109	20 110	18,36
1	5 797	15 237	13,33
2	10 272	26 898	23,48
3	1 433	8 551	10,05
Jumlah/Total	24 611	70 796	65,24

Catatan/Note: ¹ 0. ≤ Sekolah Dasar (SD)/≤ Primary School
 1. Sekolah Menengah Pertama/Junior High School
 2. Sekolah Menengah Atas/Senior High School
 3. Perguruan Tinggi/Collage
² 1. Mencari pekerjaan/Looking for work
 2. Mempersiapkan usaha/Establishing a new business/firm
 3. Merasa tidak mungkin mendapat pekerjaan/Hopeless of job
 4. Sudah punya pekerjaan tetapi belum mulai bekerja/Have a job in future start

Sumber/Source: BPS, Survei Angkatan Kerja Nasional (Sakernas) Agustus/BPS-Statistics Indonesia, August National Labor Force Survey

Tabel
Table 3.2.3

Penduduk Berumur 15 Tahun Ke Atas yang Bekerja Selama Seminggu yang Lalu Menurut Status Pekerjaan Utama dan Jenis Kelamin di Kabupaten Maluku Tenggara, 2020

Population 15 Years of Age and Over who Worked During The Previous Week by Main Employment Status and Sex in Maluku Tenggara Regency, 2020

Status Pekerjaan Utama <i>Main Employment Status</i>	Laki-Laki <i>Male</i>	Perempuan <i>Female</i>	Jumlah <i>Total</i>
(1)	(2)	(3)	(4)
Berusaha sendiri <i>Own account worker</i>	7 042	4 411	11 453
Berusaha dibantu buruh tidak tetap/pekerja keluarga/buruh tidak dibayar <i>Employer assisted by temporary worker/family workers/unpaid worker</i>	7 091	2 998	10 089
Berusaha dibantu buruh tetap/buruh dibayar <i>Employer assisted by permanent worker/paid worker</i>	372	153	525
Buruh/Karyawan/Pegawai/ <i>Employee</i>	6 884	4 656	11 540
Pekerja bebas <i>Casual worker</i>	1 070	239	1 309
Pekerja keluarga/tak dibayar <i>Family worker/unpaid worker</i>	1 377	7 604	8 981
Jumlah/Total	23 836	20 061	43 897

Sumber/Source: BPS, Survei Angkatan Kerja Nasional (Sakernas) Agustus/BPS-Statistics Indonesia, August National Labor Force Survey

Tabel 3.2.4 **Penduduk Berumur 15 Tahun Ke Atas yang Termasuk Angkatan Kerja Menurut Golongan Umur dan Jenis Kelamin di Kabupaten Maluku Tenggara, 2020**
Population 15 Years of Age and Over who Are in Labor Force by Age Group and Sex in Maluku Tenggara Regency, 2020

Kelompok Umur Age Group	Laki-laki Male	Perempuan Female	Jumlah Total
(1)	(2)	(3)	(4)
15 – 19	963	495	1 458
20 – 24	2 509	1 361	3 870
25 – 29	2 517	1 677	4 194
30 – 34	2 812	2 024	4 836
35 – 39	3 108	2 353	5 461
40 – 44	2 883	2 586	5 469
45 – 49	3 035	2 381	5 416
50 – 54	2 419	2 512	4 931
55 – 59	1 932	2 125	4 057
60 +	3 074	3 419	6 493
Jumlah/Total	25 252	20 933	46 185

Sumber/Source: BPS, Survei Angkatan Kerja Nasional (Sakernas) Agustus/BPS-Statistics Indonesia, August National Labor Force Survey

Tabel
Table 3.2.5

Penduduk Berumur 15 Tahun Ke Atas yang Bekerja Selama Seminggu yang lalu Menurut Golongan Umur dan Jenis Kelamin di Kabupaten Maluku Tenggara, 2020
Population 15 Years of Age and Over who Worked During The Previous Week by Age Group and Sex in Maluku Tenggara Regency, 2020

Kelompok Umur Age Group	Laki-laki Male	Perempuan Female	Jumlah Total
(1)	(2)	(3)	(4)
15 – 19	760	443	1 203
20 – 24	1 983	1 168	3 151
25 – 29	2 296	1 576	3 872
30 – 34	2 650	1 852	4 502
35 – 39	2 985	2 280	5 265
40 – 44	2 832	2 446	5 278
45 – 49	3 035	2 381	5 416
50 – 54	2 330	2 434	4 764
55 – 59	1 891	2 062	3 953
60 +	3 074	3 419	6 493
Jumlah/Total	23 836	20 061	43 897

Sumber/Source: BPS, Survei Angkatan Kerja Nasional (Sakernas) Agustus/BPS-Statistics Indonesia, August National Labor Force Survey

Tabel 3.2.6 **Penduduk Berumur 15 Tahun Ke Atas yang Bekerja Selama Seminggu yang lalu Menurut Lapangan Pekerjaan Utama dan Jenis Kelamin di Kabupaten Maluku Tenggara, 2020**
Population 15 Years of Age and Over who Worked During The Previous Week by Main Industry and Sex in Maluku Tenggara Regency, 2020

Lapangan Pekerjaan Utama <i>Main Industry</i>	Laki-laki <i>Male</i>	Perempuan <i>Female</i>	Jumlah <i>Total</i>
(1)	(2)	(3)	(4)
Pertanian <i>Agriculture</i>	12 014	11 555	23 569
Manufaktur <i>Manufacture</i>	2 848	747	3 595
Jasa <i>Service</i>	8 974	7 759	16 733
Jumlah <i>Total</i>	23 836	20 061	43 897

Sumber/Source: BPS, Survei Angkatan Kerja Nasional (Sakernas) Agustus/BPS-Statistics Indonesia, August National Labor Force Survey

Tabel
Table 3.2.7

Penduduk Berumur 15 Tahun Ke Atas yang Termasuk Pengangguran Terbuka Lapangan Menurut Kategori Pengangguran Terbuka dan Jenis Kelamin di Kabupaten Maluku Tenggara, 2020
Population 15 Years of Age and Over who Were Categorized Unemployment by Unemployment Derivation and Sex in Maluku Tenggara Regency, 2020

Kategori Pengangguran Terbuka <i>Unemployment Derivation</i>	Laki-laki <i>Male</i>	Perempuan <i>Female</i>	Jumlah <i>Total</i>
(1)	(2)	(3)	(4)
Mencari Pekerjaan <i>Looking for Work</i>	1 086	734	1 820
Mempersiapkan Usaha <i>Establishing a New Business/Firm</i>	47	61	108
Merasa tidak Mungkin Mendapat Pekerjaan <i>Hopeless of Job</i>	44	33	77
Sudah Punya Pekerjaan Tetapi Belum Mulai Bekerja <i>Have a Job in Future Start</i>	239	44	283
Jumlah/Total	1 416	872	2 288

Sumber/Source: BPS, Survei Angkatan Kerja Nasional (Sakernas) Agustus/BPS-Statistics Indonesia, August National Labor Force Survey

Tabel
Table 3.2.8

Banyaknya Pencari Kerja yang Mendaftarkan Diri pada Dinas Tenaga Kerja dan Transmigrasi menurut Pendidikan Tertinggi yang Ditamatkan di Kabupaten Maluku Tenggara, 2020
Number of Job Applicants Registered at the Office of Labour and Transmigration by Educational Attainment in Maluku Tenggara Regency, 2020

Tingkat Pendidikan <i>Educational Level</i>	Pendaftaran <i>Registration</i>		Jumlah <i>Total</i>
	Laki-laki <i>Male</i>	Perempuan <i>Female</i>	
(1)	(2)	(3)	(4)
Sekolah Dasar <i>Primary School</i>	–	–	–
SMP/Sederajat <i>General Vocational Junior High School</i>	1	–	1
SMA/Sederajat <i>General/Vocational Senior High School</i>	25	42	67
Diploma I, II, III/Akta I, II, III <i>Diploma I, II, III/Akta I, II, III</i>	2	12	14
Tingkat Sarjana/Doktor/Ph.D <i>University Graduates</i>	44	83	127
Jumlah/Total	72	137	209

Lanjutan Tabel/*Continued Table* 3.2.8

Tingkat Pendidikan <i>Educational Level</i>	Penempatan <i>Placing</i>		
	Laki-laki <i>Male</i>	Perempuan <i>Female</i>	Jumlah <i>Total</i>
(1)	(5)	(6)	(7)
Sekolah Dasar <i>Primary School</i>	–	–	–
SMP/Sederajat <i>General Vocational Junior High School</i>	–	–	–
SMA/Sederajat <i>General/Vocational Senior High School</i>	6	3	9
Diploma I, II, III/Akta I, II, III <i>Diploma I, II, III/Akta I, II, III</i>	2	5	7
Tingkat Sarjana/Doktor/Ph.D <i>University Graduates</i>	39	67	106
Jumlah/Total	47	75	122

Lanjutan Tabel/Continued Table 3.2.8

Tingkat Pendidikan <i>Educational Level</i>	Penghapusan <i>Cancelled</i>		
	Laki-laki <i>Male</i>	Perempuan <i>Female</i>	Jumlah <i>Total</i>
(1)	(8)	(9)	(10)
Sekolah Dasar <i>Primary School</i>	–	–	–
SMP/Sederajat <i>General Vocational Junior High School</i>	–	–	–
SMA/Sederajat <i>General/Vocational Senior High School</i>	27	42	69
Diploma I, II, III/Akta I, II, III <i>Diploma I, II, III/Akta I, II, III</i>	–	–	–
Tingkat Sarjana/Doktor/Ph.D <i>University Graduates</i>	10	12	22
Jumlah/Total	37	54	91

Lanjutan Tabel/*Continued Table* 3.2.8

Tingkat Pendidikan <i>Educational Level</i>	Sisa Tahun Ini <i>This Year Left over</i>		
	Laki-laki <i>Male</i>	Perempuan <i>Female</i>	Jumlah <i>Total</i>
(1)	(11)	(12)	(13)
Sekolah Dasar <i>Primary School</i>	80	39	119
SMP/Sederajat <i>General Vocational Junior High School</i>	413	168	581
SMA/Sederajat <i>General/Vocational Senior High School</i>	2 131	2 215	4 346
Diploma I, II, III/Akta I, II, III <i>Diploma I, II, III/Akta I, II, III</i>	46	160	206
Tingkat Sarjana/Doktor/Ph.D <i>University Graduates</i>	248	476	724
Jumlah/Total	2 918	3 058	5 976

Sumber/*Source*: Dinas Ketenagakerjaan dan Transmigrasi Kabupaten Maluku Tenggara/*Agency of Manpower and Transmigration of Maluku Tenggara Regency*

Tabel
Table 3.2.9

Banyaknya Pencari Kerja yang Mendaftarkan Diri pada Dinas Tenaga Kerja dan Transmigrasi menurut Kecamatan di Kabupaten Maluku Tenggara, 2020
Number of Job Applicants Registered at the Office of Labour and Transmigration by Subdistrict in Maluku Tenggara Regency, 2020

Tingkat Pendidikan <i>Educational Level</i>	Pendaftaran <i>Registration</i>		
	Laki-laki <i>Male</i>	Perempuan <i>Female</i>	Jumlah <i>Total</i>
(1)	(2)	(3)	(4)
Kei Kecil	1 382	1 424	2 806
Kei Kecil Barat	176	193	369
Kei Kecil Timur	218	235	453
Hoat Sorbay	139	142	281
Manyeuw	85	95	180
Kei Kecil Timur Selatan	48	59	107
Kei Besar	431	442	873
Kei Besar Utara Timur	217	222	439
Kei Besar Selatan	139	153	292
Kei Besar Utara Barat	68	76	144
Kei Besar Selatan Barat	15	17	32
Maluku Tenggara	2 918	3 058	5 976

Lanjutan Tabel/*Continued Table* 3.2.9

Tingkat Pendidikan <i>Educational Level</i>	Penempatan <i>Placing</i>		
	Laki-laki <i>Male</i>	Perempuan <i>Female</i>	Jumlah <i>Total</i>
(1)	(5)	(6)	(7)
Kei Kecil	29	33	62
Kei Kecil Barat	1	4	5
Kei Kecil Timur	2	5	7
Hoat Sorbay	1	2	3
Manyeuw	1	2	3
Kei Kecil Timur Selatan	2	5	7
Kei Besar	3	4	7
Kei Besar Utara Timur	2	6	8
Kei Besar Selatan	2	5	7
Kei Besar Utara Barat	2	5	7
Kei Besar Selatan Barat	2	4	6
Maluku Tenggara	47	75	122

Sumber/*Source*: Dinas Ketenagakerjaan dan Transmigrasi Kabupaten Maluku Tenggara/*Agency of Manpower and Transmigration of Maluku Tenggara Regency*

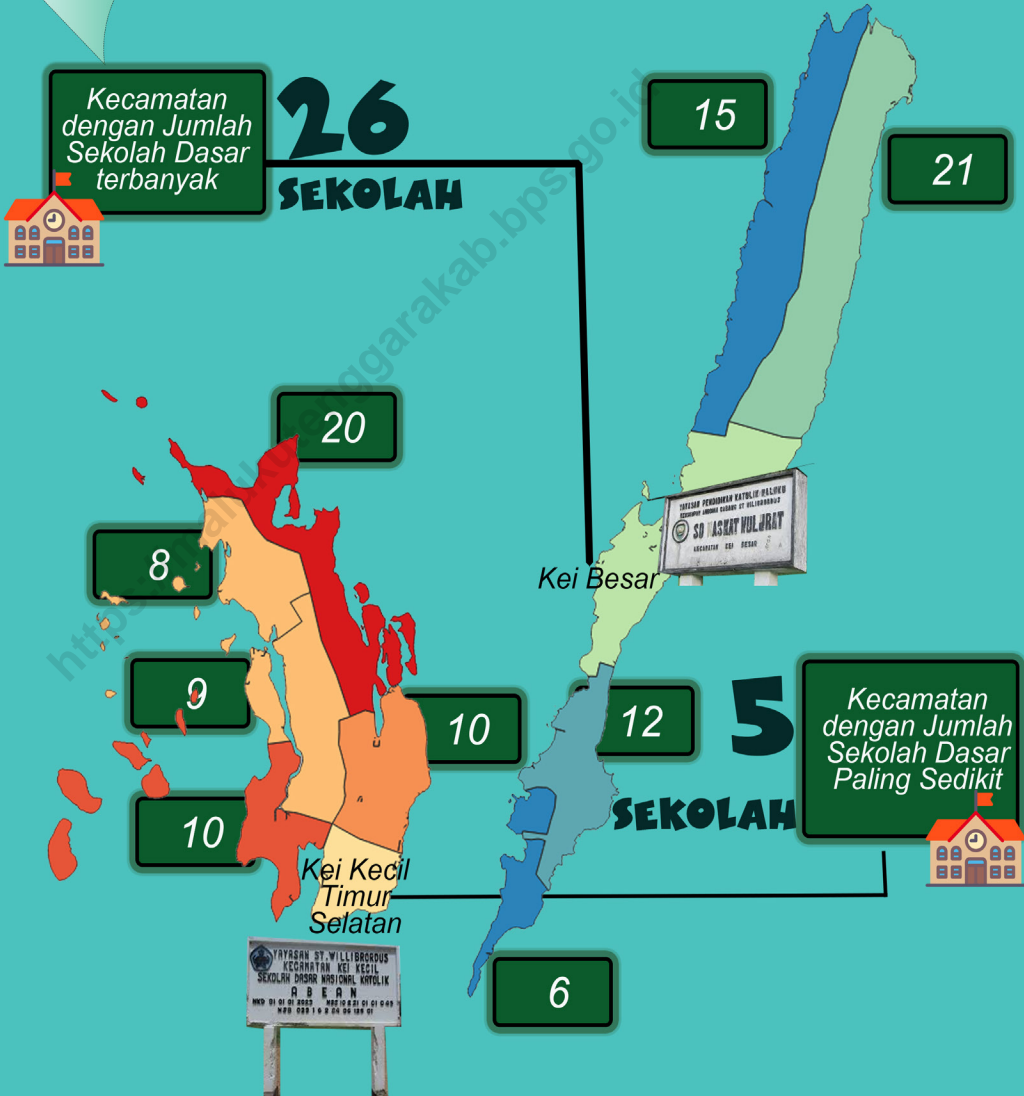
Tabel 3.2.10 **Jumlah Lowongan Pekerjaan menurut Lapangan Usaha di Kabupaten Maluku Tenggara, 2020**
Table 3.2.10 **Number of Job Vacancies by Sector in Maluku Tenggara Regency, 2020**

Lapangan Pekerjaan Utama <i>Main Industry</i>	Jumlah Total
(1)	(2)
Pertanian, Kehutanan, Perburuan, dan Perikanan <i>Agriculture, Forestry, Hunting, and Fishery</i>	–
Pertambangan dan Penggalian <i>Mining and Quarrying</i>	–
Industri Pengolahan <i>Manufacturing Industry</i>	–
Listrik, Gas, dan Air <i>Electricity, Gas, and Water</i>	–
Bangunan <i>Construction</i>	–
Perdagangan Besar, Eceran, Rumah Makan, dan Hotel <i>Wholesale Trade, Retail Trade, Restaurant, and Hotels</i>	12
Angkutan, Pergudangan, dan Komunikasi <i>Transportation, Storage, and Communication</i>	–
Asuransi, Usaha Persewaan Bangunan, Tanah, dan Jasa Perusahaan <i>Financing, Insurance, Real Estate, and Business Services</i>	–
Jasa Kemasyarakatan, Sosial, dan Perorangan <i>Community, Social and Personal, Services</i>	110
Jumlah/Total	122

Sumber/Source: Dinas Ketenagakerjaan dan Transmigrasi Kabupaten Maluku Tenggara/Agency of Manpower and Transmigration of Maluku Tenggara Regency

BAB 04

SOSIAL DAN KESEJAHTERAAN RAKYAT SOCIAL AND WELFARE



PENJELASAN TEKNIS**TECHNICAL NOTES**

1. Jalur Pendidikan di Indonesia terdiri atas 1) pendidikan formal, 2) pendidikan nonformal, dan 3) pendidikan informal yang ketiganya dapat saling melengkapi dan memperkaya (Undang-Undang No. 20 Tahun 2003 tentang Sistem Pendidikan Nasional).
 2. Jenjang Pendidikan Formal terdiri atas pendidikan dasar, pendidikan menengah, dan pendidikan tinggi. Jenis pendidikan yang diajarkan mencakup pendidikan umum, kejuruan, akademik, profesi, vokasi, keagamaan, dan khusus.
 - a. Pendidikan Dasar berbentuk Sekolah Dasar (SD) dan Madrasah Ibtidaiyah (MI) atau bentuk lain yang sederajat serta Sekolah Menengah Pertama (SMP) dan Madrasah Tsanawiyah (MTs) atau bentuk lain yang sederajat.
 - b. Pendidikan Menengah berbentuk Sekolah Menengah Atas (SMA), Madrasah Aliyah (MA), Sekolah Menengah Kejuruan (SMK), dan Madrasah Aliyah Kejuruan (MAK), atau bentuk lain yang sederajat.
1. The Education System in Indonesia consists of 1) a formal education, 2) non-formal education, and 3) informal education that all three can be complementary and enriching (Law No. 20 Year 2003 about The National Education System).
 2. The Formal Education Level consists of primary education, secondary education, and high education. The kind of education that taught consists of general education, vocational, academic, professional, *religious, and specific education*.
 - a. *The Primary Education consists of Elementary School and Islamic Elementary School or other equivalent forms and Junior High School and MTs or other equivalent forms.*
 - b. *The Secondary Education consists of the senior high school, Madrasah Aliyah, Vocational School, and Vocational Madrasah Aliyah, or other equivalent forms.*

- c. Pendidikan Tinggi merupakan jenjang pendidikan setelah pendidikan menengah yang mencakup program pendidikan diploma, sarjana, magister, spesialis, dan doktor yang diselenggarakan oleh perguruan tinggi. Perguruan tinggi dapat berbentuk akademi, politeknik, sekolah tinggi, atau institut.
3. Rumah Sakit adalah tempat pemeriksaan dan perawatan kesehatan, biasanya berada di bawah pengawasan dokter/tenaga medis, yang melayani penderita yang sakit untuk berobat rawat jalan atau rawat inap. Undang-undang RI No. 44 Tahun 2009 tentang rumah sakit mengelompokkan rumah sakit berdasarkan jenis pelayanan yang diberikan menjadi:

Rumah Sakit Umum adalah rumah sakit yang memberikan pelayanan kesehatan pada semua bidang dan jenis penyakit.

Rumah Sakit khusus adalah rumah sakit yang memberikan pelayanan utama pada satu bidang atau satu jenis penyakit tertentu berdasarkan disiplin ilmu, golongan umur, organ, jenis penyakit, atau kekhususan lainnya.

- c. *The Tertiary Education consists of the education level after the secondary education that consists of diplomas, bachelor, master, specialist, and doctoral degrees that are held by the college. The universities can be academy, polytechnic, college, or institute.*

3. *Hospital is a place for health check, usually controlled/ supervised by doctors/medical personnel to serve the ill patients to get outpatient or inpatient treatment services. The law of the Republic of Indonesia Number 44 year 2009 concerning about hospital have been grouping hospital based on the type of service being given into:*

General Hospital is a hospital that provides health services in all areas and types of diseases.

Special Hospital is a hospital that provides primary care in one area or one particular type of disease base on dicipline, age group, organ, type of disease, or other specificity.

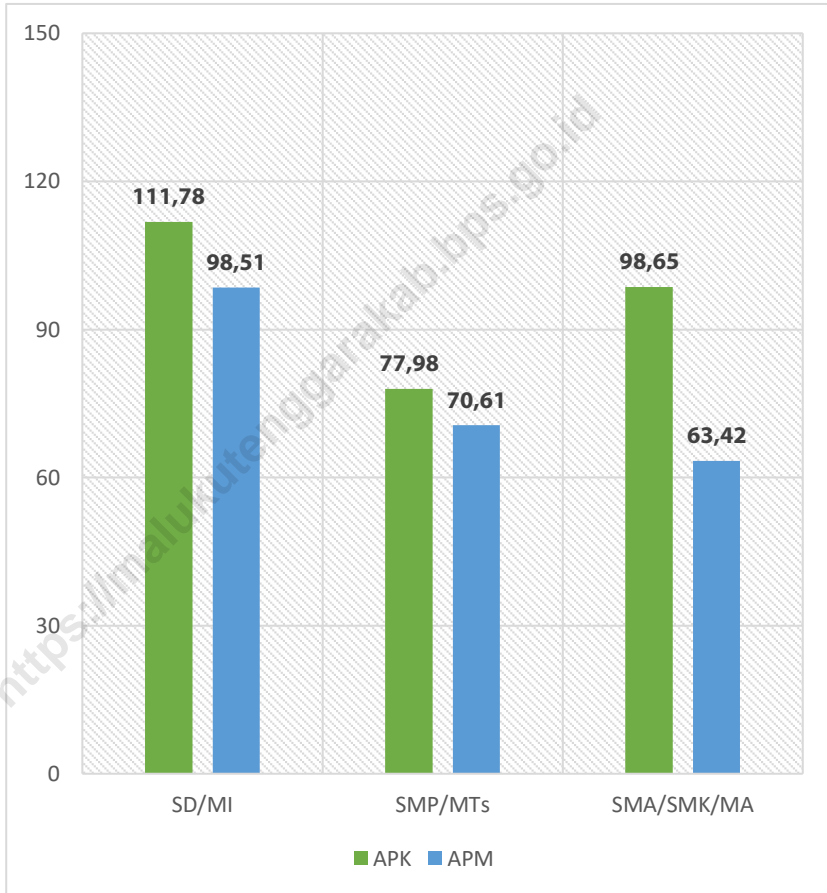
4. Rumah Sakit Bersalin adalah rumah sakit khusus untuk persalinan, dilengkapi pelayanan spesialis pemeriksaan kehamilan, persalinan, rawat inap, dan rawat jalan ibu dan anak yang berada di bawah pengawasan dokter spesialis kandungan.
- Rumah Bersalin adalah sarana pelayanan kesehatan dengan izin sebagai rumah bersalin, dilengkapi pelayanan pemeriksaan kehamilan, persalinan, serta pemeriksaan ibu dan anak yang berada di bawah pengawasan bidan senior.
4. *Maternity Hospital is a specialized hospital for childbirth, has specialist inspection service to pregnancy, childbirth, hospitalization, and outpatient for mothers and children that is under the supervision of an obstetrician.*
- Maternity House is health care facility with a license as a maternity house, equipped with prenatal care, childbirth, and examination of mothers and children which is under the supervision of a senior midwife.*
5. Pusat Kesehatan Masyarakat (Puskesmas) adalah unit pelaksana teknis dinas kesehatan kabupaten/kota yang mempunyai fungsi utama sebagai penyelenggara pelayanan kesehatan tingkat pertama. Wilayah kerja puskesmas maksimal adalah satu kecamatan. Untuk dapat menjangkau wilayah kerjanya, puskesmas mempunyai jaringan pelayanan yang meliputi unit Puskesmas Pembantu (Pustu), unit Puskesmas Keliling (Puskel), dan unit bidan desa/komunitas (Peraturan Menteri Kesehatan RI No. 75 Tahun 2014 tentang Pusat Kesehatan Masyarakat).
5. *Public Health Center is technical implementation unit of regency health department that have the primary function as a first-level health care providers. The working area standard of public health center is one subdistrict and to reach their working areas, public health centers have a service network covering subsidiary of public health center, mobile public health center units, and midwife units (Regulation of the Minister of Health of Indonesia Number 75 Year 2014 about Public Health Center).*

6. Apotek adalah suatu tempat tertentu yang digunakan untuk melakukan pekerjaan kefarmasian dan penyaluran/penjualan obat atau bahan farmasi dan perbekalan kesehatan lainnya kepada masyarakat yang dikelola oleh tenaga apoteker (Peraturan Menteri Kesehatan RI No. 1332 Tahun 2002 tentang Perubahan Atas Peraturan Menteri Kesehatan RI No. 922/ MENKES/PER/X/1993 tentang Ketentuan dan Tata Cara Pemberian Izin Apotek).
 7. Bencana adalah peristiwa atau rangkaian peristiwa yang mengancam dan mengganggu kehidupan dan penghidupan masyarakat yang disebabkan, baik oleh faktor alam dan atau faktor non alam maupun faktor manusia sehingga mengakibatkan timbulnya korban jiwa, kerusakan lingkungan, kerugian harta benda, dan dampak psikologis.
 8. Bencana alam adalah bencana yang diakibatkan oleh peristiwa atau serangkaian peristiwa yang disebabkan oleh alam antara lain berupa gempa bumi, tsunami, gunung meletus, banjir, kekeringan, angin topan, dan tanah longsor.
6. *Pharmacy is a specific place that is used for pharmaceutical jobs, and distribution/sale of drugs/ pharmaceuticals and other medical supplies to people that are administered by trained pharmacist (Regulation of the Minister of Health of Indonesia Number 1332 Year 2002 about the Changes of Regulation of the Minister of Health of Indonesia Number 922/MENKES/ PER/X/1993 about Provision and Procedures for Administration of Licensed Pharmacies).*
 7. *Disaster is an events or sequences of events that threaten and disrupt the lives and livelihoods of people caused by natural factors and/or non-natural factors and human factors that result in casualties, environmental damage, property losses, and psychological impacts.*
 8. *Natural disasters are disasters caused by events or a series of events caused by nature including earthquakes, tsunamis, volcanic eruptions, floods, droughts, hurricanes, and landslides.*

9. Kejadian Bencana adalah peristiwa bencana yang terjadi dan dicatat berdasarkan tanggal kejadian, lokasi, jenis bencana, korban dan ataupun kerusakan. Jika terjadi bencana pada tanggal yang sama dan melanda lebih dari satu wilayah, maka dihitung sebagai satu kejadian
 10. Banjir adalah peristiwa atau keadaan dengan terendamnya suatu daerah atau daratan karena volume air yang meningkat.
 11. Gempa bumi adalah getaran atau guncangan yang terjadi di permukaan bumi yang disebabkan oleh tumbukan antar lempeng bumi, patahan aktif, aktivitas gunung api, atau runtuhannya batuan.
 12. Tanah longsor adalah salah satu jenis gerakan massa tanah atau batuan, ataupun percampuran keduanya, menuruni atau keluar lereng akibat terganggunya kestabilan tanah atau batuan penyusun lereng.
9. *Disaster events are catastrophic events that occur and are recorded based on the date of the incident, location, type of disaster, victim and/or damage. If a disaster occurs on the same date and hits more than one region, it is counted as one event.*
 10. *Flood is an event or situation where an area or land is submerged due to the increasing volume of water.*
 11. *Earthquakes are vibrations or shocks that occur on the surface of the earth caused by collisions between the earth's plates, active faults, volcanic activity, or rock debris.*
 12. *Landslides are one type of land mass movement or rock, or a mixture of both, down or out of the slope due to disruption of soil stability or rock slope constituents.*

Gambar 4.1
Figures

Angka Partisipasi Murni (APM) dan Angka Partisipasi Kasar (APK) Menurut Jenjang Pendidikan di Maluku Tenggara Regency, 2020
Net Participation Rates and Gross Participation Rates by Educational Level in Maluku Tenggara Regency, 2020



Sumber/Source: BPS, Survei Sosial Ekonomi Nasional (Susenas) Maret
BPS-Statistics Indonesia, National Socioeconomic Survey March

4.1 PENDIDIKAN EDUCATION

Tabel 4.1.1 Jumlah Sekolah, Guru, dan Murid Taman Kanak-Kanak (TK) di Bawah Kementerian Pendidikan dan Kebudayaan Menurut Kecamatan di Kabupaten Maluku Tenggara, 2019/2020 dan 2020/2021
Number of Schools, Teachers, and Pupils in Kindergarten Under The Ministry of Education and Culture by Subdistrict in Maluku Tenggara Regency, 2019/2020 and 2020/2021

Kecamatan Subdistrict	Sekolah/Schools					
	Negeri/Public		Swasta/Private		Jumlah/Total	
	2019/2020	2020/2021	2019/2020	2020/2021	2019/2020	2020/2021
(1)	(2)	(3)	(4)	(5)	(6)	(7)
Kei Kecil	1	...	8	...	9	...
Kei Kecil Barat	1	...	1	...	2	...
Kei Kecil Timur	–	...	1	...	1	...
Hoat Sorbay	–	...	3	...	3	...
Manyeuw	–	...	2	...	2	...
Kei Kecil Timur Selatan	–	...	1	...	1	...
Kei Besar	–	...	7	...	7	...
Kei Besar Utara Timur	1	...	–	...	1	...
Kei Besar Selatan	1	...	–	...	1	...
Kei Besar Utara Barat	–	...	–	...	–	...
Kei Besar Selatan Barat	–	...	–	...	–	...
Maluku Tenggara	4	...	23	...	27	...

Lanjutan Tabel/Continued Table 4.1.1

Kecamatan Subdistrict	Guru ¹ /Teachers ¹					
	Negeri/Public		Swasta/Private		Jumlah/Total	
	2019/2020	2020/2021	2019/2020	2020/2021	2019/2020	2020/2021
(1)	(8)	(9)	(10)	(11)	(12)	(13)
Kei Kecil	13	...	32	...	45	...
Kei Kecil Barat	4	...	2	...	6	...
Kei Kecil Timur	–	...	3	...	3	...
Hoat Sorbay	–	...	10	...	10	...
Manyeuw	–	...	6	...	6	...
Kei Kecil Timur Selatan	–	...	4	...	4	...
Kei Besar	–	...	21	...	21	...
Kei Besar Utara Timur	–	...	–	...	–	...
Kei Besar Selatan	3	...	–	...	3	...
Kei Besar Utara Barat	–	...	–	...	–	...
Kei Besar Selatan Barat	–	...	–	...	–	...
Maluku Tenggara	20	...	78	...	98	...

Lanjutan Tabel/*Continued Table 4.1.1*

Kecamatan Subdistrict	Murid/Pupils					
	Negeri/Public		Swasta/Private		Jumlah/Total	
	2019/2020	2020/2021	2019/2020	2020/2021	2019/2020	2020/2021
(1)	(14)	(15)	(16)	(17)	(18)	(19)
Kei Kecil	103	...	354	...	457	...
Kei Kecil Barat	31	...	38	...	69	...
Kei Kecil Timur	–	...	16	...	16	...
Hoat Sorbay	–	...	98	...	98	...
Manyeuw	–	...	79	...	79	...
Kei Kecil Timur Selatan	–	...	30	...	30	...
Kei Besar	–	...	190	...	190	...
Kei Besar Utara Timur	–	...	–	...	–	...
Kei Besar Selatan	21	...	–	...	21	...
Kei Besar Utara Barat	–	...	–	...	–	...
Kei Besar Selatan Barat	–	...	–	...	–	...
Maluku Tenggara	155	...	805	...	960	...

Catatan/Note: ¹ Jumlah guru termasuk kepala sekolah dan guru/*The total of teachers including headmaster and teacher*

Sumber/Source: Kementerian Pendidikan dan Kebudayaan, data semester ganjil 2020/ Ministry of Educations and Culture, 2020 odd semester data

Tabel
Table 4.1.2

Jumlah Sekolah, Guru, dan Murid Raudatul Athfal (RA) di Bawah Kementerian Agama Menurut Kecamatan di Kabupaten Maluku Tenggara, 2018/2019 dan 2019/2020

Number of Schools, Teachers, and Pupils in Raudatul Athfal (RA) Under The Ministry of Religious Affairs by Subdistrict in Maluku Tenggara Regency, 2018/2019 and 2019/2020

Kecamatan Subdistrict	Sekolah/Schools		Guru/Teachers		Murid/Pupils	
	2018/2019	2019/2020	2018/2019	2019/2020	2018/2019	2019/2020
(1)	(2)	(3)	(4)	(5)	(6)	(7)
Kei Kecil
Kei Kecil Barat
Kei Kecil Timur
Hoat Sorbay
Manyeuw
Kei Kecil Timur Selatan
Kei Besar
Kei Besar Utara Timur
Kei Besar Selatan
Kei Besar Utara Barat
Kei Besar Selatan Barat
Maluku Tenggara	1	1	7	7	33	57

Catatan/Note: Seluruh Raudatul Athfal (RA) berstatus swasta/All Raudatul Athfal (RA) are private

Sumber/Source: Kementerian Agama, Data Semester Ganjil/Ministry of Religious Affairs, Odd Semester Data

Tabel
Table 4.1.3

Jumlah Sekolah, Guru, dan Murid Sekolah Dasar (SD) di Bawah Kementerian Pendidikan dan Kebudayaan Menurut Kecamatan di Kabupaten Maluku Tenggara, 2019/2020 dan 2020/2021
Number of Schools, Teachers, and Pupils in Primary Schools Under The Ministry of Education and Culture by Subdistrict in Maluku Tenggara Regency, 2019/2020 and 2020/2021

Kecamatan Subdistrict	Sekolah/Schools					
	Negeri/Public		Swasta/Private		Jumlah/Total	
	2019/2020	2020/2021	2019/2020	2020/2021	2019/2020	2020/2021
(1)	(2)	(3)	(4)	(5)	(6)	(7)
Kei Kecil	7	7	13	13	20	20
Kei Kecil Barat	1	1	9	9	10	10
Kei Kecil Timur	3	3	7	7	10	10
Hoat Sorbay	5	5	4	4	9	9
Manyeuw	3	3	5	5	8	8
Kei Kecil Timur Selatan	1	1	4	4	5	5
Kei Besar	9	9	17	17	26	26
Kei Besar Utara Timur	8	8	13	13	21	21
Kei Besar Selatan	5	5	7	7	12	12
Kei Besar Utara Barat	6	6	9	9	15	15
Kei Besar Selatan Barat	5	5	1	1	6	6
Maluku Tenggara	53	53	89	89	142	142

Lanjutan Tabel/Continued Table 4.1.3

Kecamatan Subdistrict	Guru ¹ /Teachers ¹					
	Negeri/Public		Swasta/Private		Jumlah/Total	
	2019/2020	2020/2021	2019/2020	2020/2021	2019/2020	2020/2021
(1)	(8)	(9)	(10)	(11)	(12)	(13)
Kei Kecil	92	91	122	132	214	223
Kei Kecil Barat	5	5	60	59	65	64
Kei Kecil Timur	28	29	39	45	67	74
Hoat Sorbay	52	49	34	37	86	86
Manyeuw	32	33	37	38	69	71
Kei Kecil Timur Selatan	9	9	33	33	42	42
Kei Besar	66	69	113	118	179	187
Kei Besar Utara Timur	56	56	54	57	110	113
Kei Besar Selatan	37	34	26	30	63	64
Kei Besar Utara Barat	33	36	40	37	73	73
Kei Besar Selatan Barat	34	34	5	5	39	39
Maluku Tenggara	444	445	563	591	1 007	1 036

Lanjutan Tabel/*Continued Table* 4.1.3

Kecamatan Subdistrict	Murid/Pupils					
	Negeri/Public		Swasta/Private		Jumlah/Total	
	2019/2020	2020/2021	2019/2020	2020/2021	2019/2020	2020/2021
(1)	(14)	(15)	(16)	(17)	(18)	(19)
Kei Kecil	1 374	1 358	2 292	2 284	3 666	3 642
Kei Kecil Barat	35	37	938	914	973	951
Kei Kecil Timur	268	273	596	586	864	859
Hoat Sorbay	458	434	479	471	937	905
Manyeuw	224	232	436	435	660	667
Kei Kecil Timur Selatan	109	110	335	325	444	435
Kei Besar	593	599	1 586	1 577	2 179	2 176
Kei Besar Utara Timur	539	541	985	961	1 524	1 502
Kei Besar Selatan	323	331	426	427	749	758
Kei Besar Utara Barat	393	356	907	915	1 300	1 271
Kei Besar Selatan Barat	341	328	38	41	379	369
Maluku Tenggara	4 657	4 599	9 018	8 936	13 675	13 535

Catatan/Note: ¹ Jumlah guru termasuk kepala sekolah dan guru/*The total of teachers including headmaster and teacher*

Sumber/Source: Kementerian Pendidikan dan Kebudayaan, Data Semester Ganjil/*Ministry of Educations and Culture, Odd Semester Data*

Tabel
Table 4.1.4

Jumlah Sekolah, Guru, dan Murid Madrasah Ibtidaiyah (MI) di Bawah Kementerian Agama Menurut Kecamatan Menurut Kecamatan di Kabupaten Maluku Tenggara, 2018/2019 dan 2019/2020
Number of Schools, Teachers, and Pupils in Madrasah Ibtidaiyah (MI) Under The Ministry of Religious Affairs by Subdistrict in Maluku Tenggara Regency, 2018/2019 and 2019/2020

Kecamatan Subdistrict	Sekolah/Schools					
	Negeri/Public		Swasta/Private		Jumlah/Total	
	2018/2019	2019/2020	2018/2019	2019/2020	2018/2019	2019/2020
(1)	(2)	(3)	(4)	(5)	(6)	(7)
Kei Kecil	2	2	1	1	3	3
Kei Kecil Barat	–	–	–	–	–	–
Kei Kecil Timur	–	–	3	3	3	3
Hoat Sorbay	–	–	–	–	–	–
Manyeuw	–	–	–	–	–	–
Kei Kecil Timur Selatan	–	–	–	–	–	–
Kei Besar	–	–	2	2	2	2
Kei Besar Utara Timur	–	–	3	3	3	3
Kei Besar Selatan	–	–	2	2	2	2
Kei Besar Utara Barat	–	–	–	–	–	–
Kei Besar Selatan Barat	–	–	–	–	–	–
Maluku Tenggara	2	2	11	11	13	13

Lanjutan Tabel/*Continued Table 4.1.4*

Kecamatan Subdistrict	Guru/Teachers					
	Negeri/Public		Swasta/Private		Jumlah/Total	
	2018/2019	2019/2020	2018/2019	2019/2020	2018/2019	2019/2020
(1)	(8)	(9)	(10)	(11)	(12)	(13)
Kei Kecil	26	19	...	21	...	40
Kei Kecil Barat	–	–	...	–	...	–
Kei Kecil Timur	–	–	...	40	...	40
Hoat Sorbay	–	–	...	–	...	–
Manyeuw	–	–	...	–	...	–
Kei Kecil Timur Selatan	–	–	...	–	...	–
Kei Besar	–	–	...	14	...	14
Kei Besar Utara Timur	–	–	...	30	...	30
Kei Besar Selatan	–	–	...	19	...	19
Kei Besar Utara Barat	–	–	...	–	...	–
Kei Besar Selatan Barat	–	–	...	–	...	–
Maluku Tenggara	26	19	129	124	155	124

Lanjutan Tabel/Continued Table 4.1.4

Kecamatan Subdistrict	Murid/Pupils					
	Negeri/Public		Swasta/Private		Jumlah/Total	
	2018/2019	2019/2020	2018/2019	2019/2020	2018/2019	2019/2020
(1)	(14)	(15)	(16)	(17)	(18)	(19)
Kei Kecil	271	308	...	120	...	428
Kei Kecil Barat	–	–	...	–	...	–
Kei Kecil Timur	–	–	...	383	...	383
Hoat Sorbay	–	–	...	–	...	–
Manyeuw	–	–	...	–	...	–
Kei Kecil Timur Selatan	–	–	...	–	...	–
Kei Besar	–	–	...	165	...	165
Kei Besar Utara Timur	–	–	...	167	...	167
Kei Besar Selatan	–	–	...	185	...	185
Kei Besar Utara Barat	–	–	...	–	...	–
Kei Besar Selatan Barat	–	–	...	–	...	–
Maluku Tenggara	271	308	1 007	1 020	1 278	1 328

Sumber/Source: Kementerian Agama, EMIS, data semester ganjillaporan sampai dengan 15 Maret 2020/Ministry of Religious Affairs, EMIS, odd semester report data up to March 15th, 2020

Tabel
Table 4.1.5

Jumlah Sekolah, Guru, dan Murid Sekolah Menengah Pertama (SMP) di Bawah Kementerian Pendidikan dan Kebudayaan Menurut Kecamatan di Kabupaten Maluku Tenggara, 2019/2020 dan 2020/2021
Number of Schools, Teachers, and Pupils in Lower Secondary Schools Under The Ministry of Education and Culture by Subdistrict in Maluku Tenggara Regency, 2019/2020 and 2020/2021

Kecamatan Subdistrict	Sekolah/Schools					
	Negeri/Public		Swasta/Private		Jumlah/Total	
	2019/2020	2020/2021	2019/2020	2020/2021	2019/2020	2020/2021
(1)	(2)	(3)	(4)	(5)	(6)	(7)
Kei Kecil	3	3	7	7	10	10
Kei Kecil Barat	3	3	2	2	5	5
Kei Kecil Timur	2	2	1	2	3	4
Hoat Sorbay	2	2	1	1	3	3
Manyeuw	2	2	–	–	2	2
Kei Kecil Timur Selatan	2	2	–	–	2	2
Kei Besar	4	4	3	3	7	7
Kei Besar Utara Timur	5	5	1	1	6	6
Kei Besar Selatan	3	3	–	–	3	3
Kei Besar Utara Barat	4	4	1	1	5	5
Kei Besar Selatan Barat	2	2	–	–	2	2
Maluku Tenggara	32	32	16	17	48	49

Lanjutan Tabel/Continued Table 4.1.5

Kecamatan Subdistrict	Guru ¹ /Teachers ¹					
	Negeri/Public		Swasta/Private		Jumlah/Total	
	2019/2020	2020/2021	2019/2020	2020/2021	2019/2020	2020/2021
(1)	(8)	(9)	(10)	(11)	(12)	(13)
Kei Kecil	48	53	121	127	169	180
Kei Kecil Barat	31	27	19	21	50	48
Kei Kecil Timur	27	31	9	24	36	55
Hoat Sorbay	31	31	13	14	44	45
Manyeuw	35	36	–	–	35	36
Kei Kecil Timur Selatan	38	40	–	–	38	40
Kei Besar	51	55	17	22	68	77
Kei Besar Utara Timur	43	44	8	10	51	54
Kei Besar Selatan	26	27	–	–	26	27
Kei Besar Utara Barat	30	29	4	4	34	33
Kei Besar Selatan Barat	16	15	–	–	16	15
Maluku Tenggara	376	388	191	222	567	610

Lanjutan Tabel/*Continued Table 4.1.5*

Kecamatan Subdistrict	Murid/Pupils					
	Negeri/Public		Swasta/Private		Jumlah/Total	
	2019/2020	2020/2021	2019/2020	2020/2021	2019/2020	2020/2021
(1)	(14)	(15)	(16)	(17)	(18)	(19)
Kei Kecil	575	573	1 589	1 557	2 164	2 130
Kei Kecil Barat	139	121	297	299	436	420
Kei Kecil Timur	294	272	52	64	346	336
Hoat Sorbay	315	328	95	91	410	419
Manyeuw	188	202	–	–	188	202
Kei Kecil Timur Selatan	283	300	–	–	283	300
Kei Besar	525	515	359	372	884	887
Kei Besar Utara Timur	446	442	138	129	584	571
Kei Besar Selatan	259	245	–	–	259	245
Kei Besar Utara Barat	346	337	92	93	438	430
Kei Besar Selatan Barat	142	126	–	–	142	126
Maluku Tenggara	3 512	3 461	2 622	2 605	6 134	6 066

Catatan/Note: ¹ Jumlah guru termasuk kepala sekolah dan guru/*The total of teachers including headmaster and teacher*

Sumber/Source: Kementerian Pendidikan dan Kebudayaan, Data Semester Ganjil/*Ministry of Educations and Culture, Odd Semester Data*

Tabel
Table 4.1.6

Jumlah Sekolah, Guru, dan Murid Madrasah Tsanawiyah (MTs) di Bawah Kementerian Agama Menurut Kecamatan di Kabupaten Maluku Tenggara, 2018/2019 dan 2019/2020

Number of Schools, Teachers, and Pupils in Madrasah Tsanawiyah (MTs) Under The Ministry of Religious Affairs by Subdistrict in Maluku Tenggara Regency, 2018/2019 and 2019/2020

Kecamatan Subdistrict	Sekolah/Schools					
	Negeri/Public		Swasta/Private		Jumlah/Total	
	2018/2019	2019/2020	2018/2019	2019/2020	2018/2019	2019/2020
(1)	(2)	(3)	(4)	(5)	(6)	(7)
Kei Kecil	1	1	2	2	3	3
Kei Kecil Barat	–	–	–	–	–	–
Kei Kecil Timur	1	1	1	1	2	2
Hoat Sorbay	–	–	–	–	–	–
Manyeuw	–	–	–	–	–	–
Kei Kecil Timur Selatan	–	–	–	–	–	–
Kei Besar	1	1	–	–	1	1
Kei Besar Utara Timur	–	–	1	1	1	1
Kei Besar Selatan	–	–	2	2	2	2
Kei Besar Utara Barat	–	–	–	–	–	–
Kei Besar Selatan Barat	–	–	–	–	–	–
Maluku Tenggara	3	3	6	6	9	9

Lanjutan Tabel/*Continued Table 4.1.6*

Kecamatan Subdistrict	Guru/Teachers					
	Negeri/Public		Swasta/Private		Jumlah/Total	
	2018/2019	2019/2020	2018/2019	2019/2020	2018/2019	2019/2020
(1)	(8)	(9)	(10)	(11)	(12)	(13)
Kei Kecil	...	55	25	25	...	80
Kei Kecil Barat	...	–	–	–	...	–
Kei Kecil Timur	...	21	12	12	...	33
Hoat Sorbay	...	–	–	–	...	–
Manyeuw	...	–	–	–	...	–
Kei Kecil Timur Selatan	...	–	–	–	...	–
Kei Besar	...	2	–	–	...	2
Kei Besar Utara Timur	...	–	11	11	...	11
Kei Besar Selatan	...	–	15	15	...	15
Kei Besar Utara Barat	...	–	–	–	...	–
Kei Besar Selatan Barat	...	–	–	–	...	–
Maluku Tenggara	82	78	63	63	145	141

Lanjutan Tabel/Continued Table 4.1.6

Kecamatan Subdistrict	Murid/Pupils					
	Negeri/Public		Swasta/Private		Jumlah/Total	
	2018/2019	2019/2020	2018/2019	2019/2020	2018/2019	2019/2020
(1)	(14)	(15)	(16)	(17)	(18)	(19)
Kei Kecil	...	710	...	161	...	871
Kei Kecil Barat	...	–	...	–	...	–
Kei Kecil Timur	...	127	...	66	...	193
Hoat Sorbay	...	–	...	–	...	–
Manyeuw	...	–	...	–	...	–
Kei Kecil Timur Selatan	...	–	...	–	...	–
Kei Besar	...	116	...	–	...	116
Kei Besar Utara Timur	...	–	...	66	...	66
Kei Besar Selatan	...	–	...	123	...	123
Kei Besar Utara Barat	...	–	...	–	...	–
Kei Besar Selatan Barat	...	–	...	–	...	–
Maluku Tenggara	979	953	465	416	1 444	1 369

Sumber/Source: Kementerian Agama, EMIS, data semester ganjil laporan sampai dengan 15 Maret 2020/Ministry of Religious Affairs, EMIS, odd semester report data up to March 15th, 2020

Tabel 4.1.7
Table

Jumlah Sekolah, Guru, dan Murid Sekolah Menengah Atas (SMA) di Bawah Kementerian Pendidikan dan Kebudayaan Menurut Kecamatan di Kabupaten Maluku Tenggara, 2019/2020 dan 2020/2021
Number of Schools, Teachers, and Pupils in Upper Secondary Schools Under The Ministry of Education and Culture by Subdistrict in Maluku Tenggara Regency, 2019/2020 and 2020/2021

Kecamatan Subdistrict	Sekolah/Schools					
	Negeri/Public		Swasta/Private		Jumlah/Total	
	2019/2020	2020/2021	2019/2020	2020/2021	2019/2020	2020/2021
(1)	(2)	(3)	(4)	(5)	(6)	(7)
Kei Kecil	2	2	4	4	6	6
Kei Kecil Barat	1	1	–	–	1	1
Kei Kecil Timur	1	1	1	1	2	2
Hoat Sorbay	1	1	–	–	1	1
Manyeuw	–	–	–	–	–	–
Kei Kecil Timur Selatan	1	1	–	–	1	1
Kei Besar	2	2	–	–	2	2
Kei Besar Utara Timur	2	2	–	–	2	2
Kei Besar Selatan	1	1	–	–	1	1
Kei Besar Utara Barat	–	–	–	–	–	–
Kei Besar Selatan Barat	–	–	–	–	–	–
Maluku Tenggara	11	11	5	5	16	16

Lanjutan Tabel/Continued Table 4.1.7

Kecamatan Subdistrict	Guru ¹ /Teachers ¹					
	Negeri/Public		Swasta/Private		Jumlah/Total	
	2019/2020	2020/2021	2019/2020	2020/2021	2019/2020	2020/2021
(1)	(8)	(9)	(10)	(11)	(12)	(13)
Kei Kecil	113	117	79	77	192	194
Kei Kecil Barat	21	20	–	–	21	20
Kei Kecil Timur	10	10	23	24	33	34
Hoat Sorbay	11	12	–	–	11	12
Manyeuw	–	–	–	–	–	–
Kei Kecil Timur Selatan	15	15	–	–	15	15
Kei Besar	46	44	–	–	46	44
Kei Besar Utara Timur	19	16	–	–	19	16
Kei Besar Selatan	7	7	–	–	7	7
Kei Besar Utara Barat	–	–	–	–	–	–
Kei Besar Selatan Barat	–	–	–	–	–	–
Maluku Tenggara	242	241	102	101	344	342

Lanjutan Tabel/*Continued Table 4.1.7*

Kecamatan Subdistrict	Murid/Pupils					
	Negeri/Public		Swasta/Private		Jumlah/Total	
	2019/2020	2020/2021	2019/2020	2020/2021	2019/2020	2020/2021
(1)	(14)	(15)	(16)	(17)	(18)	(19)
Kei Kecil	1 355	1 298	837	847	2 192	2 145
Kei Kecil Barat	204	188	–	–	204	188
Kei Kecil Timur	136	136	166	147	302	283
Hoat Sorbay	146	150	–	–	146	150
Manyeuw	–	–	–	–	–	–
Kei Kecil Timur Selatan	104	99	–	–	104	99
Kei Besar	520	513	–	–	520	513
Kei Besar Utara Timur	245	245	–	–	245	245
Kei Besar Selatan	90	80	–	–	90	80
Kei Besar Utara Barat	–	–	–	–	–	–
Kei Besar Selatan Barat	–	–	–	–	–	–
Maluku Tenggara	2 800	2 709	1 003	994	3 803	3 703

Catatan/Note: ¹ Jumlah guru termasuk kepala sekolah dan guru/*The total of teachers including headmaster and teacher*

Sumber/Source: Kementerian Pendidikan dan Kebudayaan, Data Semester Ganjil/*Ministry of Educations and Culture, Odd Semester Data*

Tabel
Table 4.1.8

Jumlah Sekolah, Guru, dan Murid Sekolah Menengah Kejuruan (SMK) di Bawah Kementerian Pendidikan dan Kebudayaan Menurut Kecamatan di Kabupaten Maluku Tenggara, 2019/2020 dan 2020/2021
Number of Schools, Teachers, and Pupils in Vocational High Schools Under The Ministry of Education and Culture by Subdistrict in Maluku Tenggara Regency, 2019/2020 and 2020/2021

Kecamatan Subdistrict	Sekolah/Schools					
	Negeri/Public		Swasta/Private		Jumlah/Total	
	2019/2020	2020/2021	2019/2020	2020/2021	2019/2020	2020/2021
(1)	(2)	(3)	(4)	(5)	(6)	(7)
Kei Kecil	2	2	4	4	6	6
Kei Kecil Barat	–	–	–	–	–	–
Kei Kecil Timur	1	1	2	2	3	3
Hoat Sorbay	–	–	1	1	1	1
Manyeuw	–	–	–	–	–	–
Kei Kecil Timur Selatan	–	–	–	–	–	–
Kei Besar	–	–	–	–	–	–
Kei Besar Utara Timur	–	–	–	–	–	–
Kei Besar Selatan	–	–	–	–	–	–
Kei Besar Utara Barat	–	–	–	–	–	–
Kei Besar Selatan Barat	–	–	–	–	–	–
Maluku Tenggara	3	3	7	7	10	10

Lanjutan Tabel/Continued Table 4.1.8

Kecamatan Subdistrict	Guru ¹ /Teachers ¹					
	Negeri/Public		Swasta/Private		Jumlah/Total	
	2019/2020	2020/2021	2019/2020	2020/2021	2019/2020	2020/2021
(1)	(8)	(9)	(10)	(11)	(12)	(13)
Kei Kecil	70	75	97	102	167	177
Kei Kecil Barat	–	–	–	–	–	–
Kei Kecil Timur	26	25	22	14	48	39
Hoat Sorbay	–	–	12	17	12	17
Manyeuw	–	–	–	–	–	–
Kei Kecil Timur Selatan	–	–	–	–	–	–
Kei Besar	–	–	–	–	–	–
Kei Besar Utara Timur	–	–	–	–	–	–
Kei Besar Selatan	–	–	–	–	–	–
Kei Besar Utara Barat	–	–	–	–	–	–
Kei Besar Selatan Barat	–	–	–	–	–	–
Maluku Tenggara	96	100	131	133	227	233

Lanjutan Tabel/Continued Table 4.1.8

Kecamatan Subdistrict	Murid/Pupils					
	Negeri/Public		Swasta/Private		Jumlah/Total	
	2019/2020	2020/2021	2019/2020	2020/2021	2019/2020	2020/2021
(1)	(14)	(15)	(16)	(17)	(18)	(19)
Kei Kecil	468	451	1 097	1 192	1 565	1 643
Kei Kecil Barat	–	–	–	–	–	–
Kei Kecil Timur	82	69	116	178	198	247
Hoat Sorbay	–	–	57	41	57	41
Manyeuw	–	–	–	–	–	–
Kei Kecil Timur Selatan	–	–	–	–	–	–
Kei Besar	–	–	–	–	–	–
Kei Besar Utara Timur	–	–	–	–	–	–
Kei Besar Selatan	–	–	–	–	–	–
Kei Besar Utara Barat	–	–	–	–	–	–
Kei Besar Selatan Barat	–	–	–	–	–	–
Maluku Tenggara	550	520	1 270	1 411	1 820	1 931

Catatan/Note: ¹ Guru yang mengajar di 2 sekolah atau lebih dihitung di masing-masing sekolah. Jumlah guru termasuk kepala sekolah dan guru/The teacher who taught in two schools or more counted in every school. The total of teachers including headmaster and teacher

Sumber/Source: Kementerian Pendidikan dan Kebudayaan, Sistem Data Pokok Pendidikan, data semester ganjil laporan sampai dengan 2020/Ministry of Educations and Culture, Basic Education Data System, odd semester report data up to 2020

Tabel
Table 4.1.9

Jumlah Sekolah, Guru, dan Murid Madrasah Aliyah (MA) di Bawah Kementerian Agama Menurut Kecamatan di Kabupaten Maluku Tenggara, 2018/2019 dan 2019/2020
Number of Schools, Teachers, and Pupils in Madrasah Aliyah (MA) Under the Ministry of Religious Affairs by Subdistrict in Maluku Tenggara Regency, 2018/2019 and 2019/2020

Kecamatan Subdistrict	Sekolah/Schools					
	Negeri/Public		Swasta/Private		Jumlah/Total	
	2018/2019	2019/2020	2018/2019	2019/2020	2018/2019	2019/2020
(1)	(2)	(3)	(4)	(5)	(6)	(7)
Kei Kecil	1	1	2	2	3	3
Kei Kecil Barat	–	–	–	–	–	–
Kei Kecil Timur	–	–	1	1	1	1
Hoat Sorbay	–	–	–	–	–	–
Manyeuw	–	–	–	–	–	–
Kei Kecil Timur Selatan	–	–	–	–	–	–
Kei Besar	–	–	–	–	–	–
Kei Besar Utara Timur	–	–	–	–	–	–
Kei Besar Selatan	–	–	–	–	–	–
Kei Besar Utara Barat	–	–	–	–	–	–
Kei Besar Selatan Barat	–	–	–	–	–	–
Maluku Tenggara	1	1	3	3	4	4

Lanjutan Tabel/Continued Table 4.1.9

Kecamatan Subdistrict	Guru/Teachers					
	Negeri/Public		Swasta/Private		Jumlah/Total	
	2018/2019	2019/2020	2018/2019	2019/2020	2018/2019	2019/2020
(1)	(8)	(9)	(10)	(11)	(12)	(13)
Kei Kecil	37	37	...	20	...	57
Kei Kecil Barat	–	–	...	–	...	–
Kei Kecil Timur	–	–	...	19	...	19
Hoat Sorbay	–	–	...	–	...	–
Manyeuw	–	–	...	–	...	–
Kei Kecil Timur Selatan	–	–	...	–	...	–
Kei Besar	–	–	...	–	...	–
Kei Besar Utara Timur	–	–	...	–	...	–
Kei Besar Selatan	–	–	...	–	...	–
Kei Besar Utara Barat	–	–	...	–	...	–
Kei Besar Selatan Barat	–	–	...	–	...	–
Maluku Tenggara	37	37	41	39	78	76

Lanjutan Tabel/*Continued Table 4.1.9*

Kecamatan Subdistrict	Murid/Pupils					
	Negeri/Public		Swasta/Private		Jumlah/Total	
	2018/2019	2019/2020	2018/2019	2019/2020	2018/2019	2019/2020
(1)	(14)	(15)	(16)	(17)	(18)	(19)
Kei Kecil	174	265	...	135	...	400
Kei Kecil Barat	–	–	...	–	...	–
Kei Kecil Timur	–	–	...	103	...	103
Hoat Sorbay	–	–	...	–	...	–
Manyeuw	–	–	...	–	...	–
Kei Kecil Timur Selatan	–	–	...	–	...	–
Kei Besar	–	–	...	–	...	–
Kei Besar Utara Timur	–	–	...	–	...	–
Kei Besar Selatan	–	–	...	–	...	–
Kei Besar Utara Barat	–	–	...	–	...	–
Kei Besar Selatan Barat	–	–	...	–	...	–
Maluku Tenggara	174	265	208	238	382	503

Sumber/Source: *Kementerian Agama, EMIS, data semester ganjil laporan sampai dengan 15 Maret 2020/Ministry of Religious Affairs, EMIS, odd semester report data up to March 15th, 2020*

Tabel 4.1.10 Jumlah Desa¹/Kelurahan yang Memiliki Fasilitas Sekolah Menurut Kecamatan dan Tingkat Pendidikan di Kabupaten Maluku Tenggara, 2018–2020
Number of Villages¹ Having Educational Facilities by Subdistrict and Educational Level in Maluku Tenggara Regency, 2018–2020

Kecamatan Subdistrict	SD Primary School		
	2018	2019	2020
(1)	(2)	(3)	(4)
Kei Kecil	12	12	12
Kei Kecil Barat	10	10	10
Kei Kecil Timur	10	10	11
Hoat Sorbay	11	10	10
Manyeuw	8	8	8
Kei Kecil Timur Selatan	7	7	7
Kei Besar	24	24	25
Kei Besar Utara Timur	24	22	23
Kei Besar Selatan	10	10	10
Kei Besar Utara Barat	17	15	17
Kei Besar Selatan Barat	7	8	8
Maluku Tenggara	140	136	141

Lanjutan Tabel/*Continued Table* 4.1.10

Kecamatan <i>Subdistrict</i>	SMP <i>Junior High School</i>		
	2018	2019	2020
(1)	(5)	(6)	(7)
Kei Kecil	6	5	5
Kei Kecil Barat	5	5	5
Kei Kecil Timur	5	5	5
Hoat Sorbay	7	5	5
Manyeuw	2	2	2
Kei Kecil Timur Selatan	2	3	3
Kei Besar	8	7	7
Kei Besar Utara Timur	6	7	7
Kei Besar Selatan	4	4	4
Kei Besar Utara Barat	5	5	5
Kei Besar Selatan Barat	2	3	3
Maluku Tenggara	52	51	51

Lanjutan Tabel/Continued Table 4.1.10

Kecamatan Subdistrict	SMA Senior High School		
	2018	2019	2020
(1)	(8)	(9)	(10)
Kei Kecil	2	2	2
Kei Kecil Barat	1	1	1
Kei Kecil Timur	2	3	3
Hoat Sorbay	3	2	2
Manyeuw	–	–	–
Kei Kecil Timur Selatan	2	2	2
Kei Besar	3	3	3
Kei Besar Utara Timur	3	2	2
Kei Besar Selatan	1	1	1
Kei Besar Utara Barat	–	–	–
Kei Besar Selatan Barat	–	–	–
Maluku Tenggara	17	16	16

Lanjutan Tabel/*Continued Table* 4.1.10

Kecamatan <i>Subdistrict</i>	SMK <i>Vocational School</i>		
	2018	2019	2020
(1)	(11)	(12)	(13)
Kei Kecil	2	3	3
Kei Kecil Barat	–	–	–
Kei Kecil Timur	4	2	3
Hoat Sorbay	1	1	1
Manyeuw	–	–	–
Kei Kecil Timur Selatan	–	–	–
Kei Besar	1	–	–
Kei Besar Utara Timur	–	–	–
Kei Besar Selatan	–	–	–
Kei Besar Utara Barat	–	–	–
Kei Besar Selatan Barat	–	–	–
Maluku Tenggara	8	6	7

Lanjutan Tabel/Continued Table 4.1.10

Kecamatan Subdistrict	Perguruan Tinggi University		
	2018	2019	2020
(1)	(14)	(15)	(16)
Kei Kecil	4	3	3
Kei Kecil Barat	–	–	–
Kei Kecil Timur	–	–	–
Hoat Sorbay	–	–	–
Manyeuw	–	1	1
Kei Kecil Timur Selatan	–	–	–
Kei Besar	–	–	–
Kei Besar Utara Timur	–	–	–
Kei Besar Selatan	–	–	–
Kei Besar Utara Barat	–	–	–
Kei Besar Selatan Barat	–	–	–
Maluku Tenggara	4	4	4

Catatan/Note: ¹ Desa pada tabel ini termasuk Unit Permukiman Transmigrasi (UPT) yang masih dibina oleh kementerian terkait dan nagari di Kabupaten/Kota Sumatera Barat/Villages in this table include Transmigration Settlement Unit which is still fostered by the relevant ministries and the nagari in the Province of Sumatera Barat

Sumber/Source: BPS, Pendataan Potensi Desa (Podes)/ BPS–Statistics Indonesia, Village Potential Data Collection

Tabel
Table 4.1.11

Angka Partisipasi Murni (APM) dan Angka Partisipasi Kasar (APK) Menurut Jenjang Pendidikan di Kabupaten Maluku Tenggara, 2020
Net Participation Rates and Gross Participation Rates by Educational Level in Maluku Tenggara Regency, 2020

Jenjang Pendidikan <i>Educational Level</i>	Angka Partisipasi Murni (APM) <i>Net Participation Rates</i>		
	Laki-laki <i>Male</i>	Perempuan <i>Female</i>	Laki-laki dan Perempuan <i>Male and Female</i>
(1)	(2)	(3)	(4)
SD/MI <i>Elementary School</i>	100,00	96,84	98,51
SMP/MTs <i>Junior High School</i>	70,74	70,46	70,61
SMA/SMK/MA <i>Senior High School</i>	61,99	64,93	63,42

Lanjutan Tabel/*Continued Table 4.1.11*

Jenjang Pendidikan <i>Educational Level</i>	Angka Partisipasi Kasar (APK) <i>Gross Participation Rates</i>		
	Laki-laki <i>Male</i>	Perempuan <i>Female</i>	Laki-laki dan Perempuan <i>Male and Female</i>
(1)	(5)	(6)	(7)
SD/MI <i>Elementary School</i>	111,69	111,87	111,78
SMP/MTs <i>Junior High School</i>	75,26	81,10	77,98
SMA/SMK/MA <i>Senior High School</i>	90,26	107,57	98,65

Sumber/*Source*: BPS, Survei Sosial Ekonomi Nasional (Susenas)/*BPS-Statistics Indonesia, National Socioeconomic Survey*

Tabel 4.1.12 **Angka Partisipasi Sekolah (APS) Menurut Kelompok Usia Sekolah di Kabupaten Maluku Tenggara, 2020**
Table *School Participation Rates by School Age Group in Maluku Tenggara Regency, 2020*

Kelompok Usia Sekolah <i>School Age Group</i>	Angka Partisipasi Sekolah (APS) <i>School Participation Rates</i>		
	Laki-laki <i>Male</i>	Perempuan <i>Female</i>	Laki-laki dan Perempuan <i>Male and Female</i>
(1)	(2)	(3)	(4)
7 – 12	100,00	99,52	99,78
13 – 15	94,78	99,33	96,90
16 – 18	72,07	74,44	73,22

Sumber/Source: BPS, Survei Sosial Ekonomi Nasional (Susenas)/BPS-Statistics Indonesia, National Socioeconomic Survey

Tabel 4.1.13 **Persentase Penduduk Berumur 15 Tahun ke Atas Menurut Karakteristik Kemampuan Membaca dan Menulis dan Jenis Kelamin di Kabupaten Maluku Tenggara, 2020**
Percentage of Population 15 Years of Age and Over by Characteristics of Reading and Writing Ability and Sex in Maluku Tenggara Regency, 2020

Karakteristik Kemampuan Membaca dan Menulis <i>Characteristics of Reading and Writing Ability</i>	Jenis Kelamin <i>Sex</i>		
	Laki-laki <i>Male</i>	Perempuan <i>Female</i>	Laki-laki dan Perempuan <i>Male and Female</i>
(1)	(2)	(3)	(4)
Huruf Latin <i>Latin Alphabet</i>	99,06	98,78	98,91
Huruf Lainnya <i>Others Alphabet</i>	6,91	11,30	9,20

Sumber/Source: BPS, Survei Sosial Ekonomi Nasional (Susenas)/BPS-Statistics Indonesia, National Socioeconomic Survey

Tabel
Table 4.1.14**Jumlah Lembaga, Guru, dan Murid di PAUD di Bawah Kementerian Pendidikan dan Kebudayaan Menurut Kecamatan di Kabupaten Maluku Tenggara, 2019/2020 dan 2020/2021*****Number of Institutions, Teachers, and Pupils in Early Childhood Education Under The Ministry of Education and Culture by Subdistrict in Maluku Tenggara Regency, 2019/2020 and 2020/2021***

Kecamatan Subdistrict	Lembaga/ <i>Institutions</i>					
	Kelompok Bermain <i>Play Group</i>		Satuan PAUD Sejenis <i>PAUD Unit Similar</i>		Jumlah <i>Total</i>	
	2019/2020	2020/2021	2019/2020	2020/2021	2019/2020	2020/2021
(1)	(2)	(3)	(4)	(5)	(6)	(7)
Kei Kecil	29	29	3	6	32	35
Kei Kecil Barat	7	7	3	3	10	10
Kei Kecil Timur	23	23	2	2	25	25
Hoat Sorbay	11	11	2	2	13	13
Manyeuw	8	8	–	–	8	8
Kei Kecil Timur Selatan	8	8	4	4	12	12
Kei Besar	32	33	8	8	40	41
Kei Besar Utara Timur	18	20	2	2	20	22
Kei Besar Selatan	7	8	3	3	10	11
Kei Besar Utara Barat	14	15	1	1	15	16
Kei Besar Selatan Barat	7	9	4	4	11	13
Maluku Tenggara	164	171	32	35	196	206

Lanjutan Tabel/Continued Table 4.1.14

Kecamatan Subdistrict	Pendidik/Tutors					
	Kelompok Bermain Play Group		Satuan PAUD Sejenis PAUD Unit Similar		Jumlah Total	
	2019/2020	2020/2021	2019/2020	2020/2021	2019/2020	2020/2021
(1)	(8)	(9)	(10)	(11)	(12)	(13)
Kei Kecil	77	77	5	5	82	82
Kei Kecil Barat	18	18	7	8	25	26
Kei Kecil Timur	41	41	8	8	49	49
Hoat Sorbay	22	26	8	10	30	36
Manyeuw	23	27	–	–	23	27
Kei Kecil Timur Selatan	37	39	14	14	51	53
Kei Besar	87	87	23	25	110	112
Kei Besar Utara Timur	52	54	7	10	59	64
Kei Besar Selatan	19	23	8	12	27	35
Kei Besar Utara Barat	38	42	3	6	41	48
Kei Besar Selatan Barat	11	17	5	8	16	25
Maluku Tenggara	425	451	88	106	513	557

Lanjutan Tabel/*Continued Table* 4.1.14

Kecamatan <i>Subdistrict</i>	Siswa/ <i>Students</i>					
	Kelompok Bermain <i>Play Group</i>		Satuan PAUD Sejenis <i>PAUD Unit Similar</i>		Jumlah <i>Total</i>	
	2019/2020	2020/2021	2019/2020	2020/2021	2019/2020	2020/2021
(1)	(14)	(15)	(16)	(17)	(18)	(19)
Kei Kecil	872	902	75	90	947	992
Kei Kecil Barat	232	240	80	63	312	303
Kei Kecil Timur	342	353	–	–	342	353
Hoat Sorbay	190	196	52	63	242	259
Manyeuw	223	240	–	–	223	240
Kei Kecil Timur Selatan	302	309	102	112	404	421
Kei Besar	962	964	249	252	1211	1216
Kei Besar Utara Timur	447	452	77	88	524	540
Kei Besar Selatan	183	185	89	92	272	277
Kei Besar Utara Barat	430	411	25	53	455	464
Kei Besar Selatan Barat	102	111	60	63	162	174
Maluku Tenggara	4285	4363	809	876	5094	5239

Sumber/*Source*: Dinas Pendidikan dan Kebudayaan Kabupaten Maluku Tenggara, data semester ganjil/*Educations and Culture Department of Maluku Tenggara Regency, odd semester data*

Tabel
Table 4.1.15**Jumlah Dosen dan Mahasiswa di Menurut Perguruan
Tinggi di Kabupaten Maluku Tenggara, 2020/2021**
**Number of Lecturers and Students According to
Universities in Maluku Tenggara Regency, 2019/2020 and
2020/2021**

Perguruan Tinggi Universities	Jurusan Majors	Dosen Lectures	Mahasiswa/Students		
			Laki-laki Male	Perempuan Female	Jumlah Total
(1)	(2)	(3)	(4)	(5)	(6)
STIS Mutiara	Ilmu Pemerintahan	34	218	84	302
	Ilmu Komunikasi				
Politeknik Perikanan Negeri Tual	Teknologi Hasil Perikanan	7	38	74	112
	Teknologi Budidaya Perikanan	11	55	78	133
	Teknologi Penangkapan Ikan	10	68	27	95
	Agrobisnis Perikanan	15	62	85	147
	Teknologi Kelautan	10	61	142	203
	Bioteknologi Perikanan	8	31	70	101
	Manajemen Rekayasa Budidaya Laut	7	44	37	81
	Manajemen Rekayasa Perikanan Tangkap	5	71	38	109
	Manajemen Rekayasa Pengolahan Hasil Perikanan	7	50	52	102
	Agrowisata Bahari	7	112	145	257
Akademi Keperawatan Tual	Keperawatan	15	34	221	255
STIA Langgur	Ilmu Administrasi Negara	14	151	235	386
	Ilmu Administrasi Niaga	12	28	62	90

Sumber/Source: Perguruan Tinggi di Kabupaten Maluku Tenggara/Universities in Maluku Tenggara Regency

4.2 KESEHATAN HEALTH

Tabel 4.2.1 **Jumlah Desa¹/Kelurahan Yang Memiliki Sarana Kesehatan Menurut Kecamatan di Kabupaten Maluku Tenggara, 2018–2020**
Number of Villages¹ Having Health Facilities by Subdistrict in Maluku Tenggara Regency, 2018–2020

Kecamatan <i>Subdistrict</i>	Rumah Sakit <i>Hospital</i>		
	2018	2019	2020
(1)	(2)	(3)	(4)
Kei Kecil	2	2	2
Kei Kecil Barat	–	–	–
Kei Kecil Timur	–	–	–
Hoat Sorbay	–	–	–
Manyeuw	–	–	–
Kei Kecil Timur Selatan	–	–	–
Kei Besar	–	1	1
Kei Besar Utara Timur	–	–	–
Kei Besar Selatan	–	–	–
Kei Besar Utara Barat	–	–	–
Kei Besar Selatan Barat	–	–	–
Maluku Tenggara	2	3	3

Lanjutan Tabel/Continued Table 4.2.1

Kecamatan Subdistrict	Rumah Sakit Bersalin Maternity Hospital		
	2018	2019	2020
(1)	(5)	(6)	(7)
Kei Kecil	–	–	–
Kei Kecil Barat	–	–	–
Kei Kecil Timur	–	–	–
Hoat Sorbay	–	–	–
Manyeuw	–	–	–
Kei Kecil Timur Selatan	–	–	–
Kei Besar	–	–	–
Kei Besar Utara Timur	–	–	–
Kei Besar Selatan	–	–	–
Kei Besar Utara Barat	–	–	–
Kei Besar Selatan Barat	–	–	–
Maluku Tenggara	–	–	–

Lanjutan Tabel/*Continued Table* 4.2.1

Kecamatan <i>Subdistrict</i>	Poliklinik <i>Polyclinic</i>		
	2018	2019	2020
(1)	(8)	(9)	(10)
Kei Kecil	2	1	1
Kei Kecil Barat	–	–	–
Kei Kecil Timur	–	–	–
Hoat Sorbay	–	–	–
Manyeuw	–	–	–
Kei Kecil Timur Selatan	–	–	–
Kei Besar	1	–	1
Kei Besar Utara Timur	–	–	–
Kei Besar Selatan	–	–	–
Kei Besar Utara Barat	–	–	–
Kei Besar Selatan Barat	–	–	–
Maluku Tenggara	3	1	2

Lanjutan Tabel/Continued Table 4.2.1

Kecamatan Subdistrict	Puskesmas Public Health Center		
	2018	2019	2020
(1)	(11)	(12)	(13)
Kei Kecil	3	4	3
Kei Kecil Barat	1	1	1
Kei Kecil Timur	1	1	1
Hoat Sorbay	–	–	–
Manyeuw	1	1	1
Kei Kecil Timur Selatan	1	1	1
Kei Besar	6	5	6
Kei Besar Utara Timur	3	3	3
Kei Besar Selatan	2	2	2
Kei Besar Utara Barat	2	1	2
Kei Besar Selatan Barat	–	–	–
Maluku Tenggara	20	19	20

Lanjutan Tabel/*Continued Table* 4.2.1

Kecamatan <i>Subdistrict</i>	Puskesmas Pembantu <i>Subsidiary of Public Health Center</i>		
	2018	2019	2020
(1)	(14)	(15)	(16)
Kei Kecil	6	3	5
Kei Kecil Barat	5	2	4
Kei Kecil Timur	2	2	2
Hoat Sorbay	4	3	4
Manyeuw	3	2	2
Kei Kecil Timur Selatan	1	1	1
Kei Besar	4	4	9
Kei Besar Utara Timur	6	8	6
Kei Besar Selatan	5	3	4
Kei Besar Utara Barat	6	4	4
Kei Besar Selatan Barat	–	1	2
Maluku Tenggara	42	33	43

Lanjutan Tabel/Continued Table 4.2.1

Kecamatan Subdistrict	Apotek Pharmacy		
	2018	2019	2020
(1)	(17)	(18)	(19)
Kei Kecil	4	2	2
Kei Kecil Barat	–	–	–
Kei Kecil Timur	–	–	–
Hoat Sorbay	–	–	–
Manyeuw	–	–	–
Kei Kecil Timur Selatan	–	–	–
Kei Besar	1	–	–
Kei Besar Utara Timur	–	–	–
Kei Besar Selatan	–	–	–
Kei Besar Utara Barat	–	–	–
Kei Besar Selatan Barat	–	–	–
Maluku Tenggara	5	2	2

Catatan/Note: ¹ Desa pada tabel ini termasuk Unit Permukiman Transmigrasi (UPT) yang masih dibina oleh kementerian terkait dan nagari di Kabupaten/Kota Sumatera Barat/Villages in this table include Transmigration Settlement Unit which is still fostered by the relevant ministries and the nagari in the Province of Sumatera Barat

Sumber/Source: BPS, Pendataan Potensi Desa (Podes)/BPS-Statistics Indonesia, Village Potential Data Collecting

Tabel
Table 4.2.2

**Jumlah Tenaga Kesehatan menurut Kecamatan di
Kabupaten Maluku Tenggara, 2020**
**Number of Medical Personnels by Subdistrict in Maluku
Tenggara Regency, 2020**

Kecamatan Subdistrict	Dokter Doctor	Perawat Nurse	Bidan Midwife	Farmasi Pharmaceutical	Ahli Gizi Nutriorist
(1)	(2)	(3)	(4)	(5)	(6)
Kei Kecil
Kei Kecil Barat
Kei Kecil Timur
Hoat Sorbay
Manyeuw
Kei Kecil Timur Selatan
Kei Besar
Kei Besar Utara Timur
Kei Besar Selatan
Kei Besar Utara Barat
Kei Besar Selatan Barat
Maluku Tenggara

Sumber/Source: Dinas Kesehatan Kabupaten Maluku Tenggara/Health Department of Maluku Tenggara Regency

Tabel
Table 4.2.3

Jumlah Rumah Sakit Umum, Rumah Sakit Khusus, Puskesmas, Klinik Pratama, dan Posyandu menurut Kecamatan di Kabupaten Maluku Tenggara, 2019 dan 2020

Number of General Hospital, Special Hospital, Public Health Center, Primary Clinic, and Integrated Service Post by Subdistrict in Maluku Tenggara Regency, 2019 and 2020

Kecamatan Subdistrict	Rumah Sakit Umum General Hospital		Rumah Sakit Khusus Special Hospital	
	2019	2020	2019	2020
(1)	(2)	(3)	(4)	(5)
Kei Kecil	2	2	–	–
Kei Kecil Barat	–	–	–	–
Kei Kecil Timur	–	–	–	–
Hoat Sorbay	–	–	–	–
Manyeuw	–	–	–	–
Kei Kecil Timur Selatan	–	–	–	–
Kei Besar	–	–	–	–
Kei Besar Utara Timur	–	–	–	–
Kei Besar Selatan	–	–	–	–
Kei Besar Utara Barat	–	–	–	–
Kei Besar Selatan Barat	–	–	–	–
Maluku Tenggara	2	2	–	–

Lanjutan Tabel/*Continued Table 4.2.3*

Kecamatan <i>Subdistrict</i>	Pusekesmas <i>Public Health Center</i>		Klinik Pratama <i>Primary Clinic</i>		Posyandu <i>Integrated Service Post</i>	
	2019	2020	2019	2020	2019	2020
(1)	(6)	(7)	(8)	(9)	(10)	(11)
Kei Kecil	3	...	1	...	32	...
Kei Kecil Barat	1	...	–	...	13	...
Kei Kecil Timur	1	...	–	...	18	...
Hoat Sorbay	–	...	–	...	16	...
Manyeuw	1	...	–	...	10	...
Kei Kecil Timur Selatan	1	...	–	...	13	...
Kei Besar	4	...	1	...	47	...
Kei Besar Utara Timur	2	...	–	...	32	...
Kei Besar Selatan	2	...	–	...	15	...
Kei Besar Utara Barat	2	...	–	...	26	...
Kei Besar Selatan Barat	1	...	–	...	46	...
Maluku Tenggara	18	...	2	...	236	...

Sumber/*Source*: Dinas Kesehatan Kabupaten Maluku Tenggara/*Health Department of Maluku Tenggara Regency*

Tabel 4.2.4 **Lokasi Puskesmas Rawat Inap dan Jumlah Tempat Tidur menurut Kecamatan di Kabupaten Maluku Tenggara, 2020**
Location of Live Care PHC and Number of Beds by Subdistrict in Maluku Tenggara Regency, 2020

Kecamatan Subdistrict	Lokasi Location	Jumlah Tempat Tidur Total Beds
(1)	(2)	(3)
Kei Kecil	–	–
Kei Kecil Barat	Ohoira	8
Kei Kecil Timur	Rumat	10
Hoat Sorbay	–	–
Manyeuw	Debut	10
Kei Kecil Timur Selatan	–	–
Kei Besar	Elat, Watsin	20
Kei Besar Utara Timur	–	–
Kei Besar Selatan	Weduar	10
Kei Besar Utara Barat	–	–
Kei Besar Selatan Barat	–	–
Maluku Tenggara		58

Sumber/Source: Dinas Kesehatan Kabupaten Maluku Tenggara/Health Department of Maluku Tenggara Regency

Tabel
Table 4.2.5**Hasil Monitoring Status Gizi pada Beberapa Desa UPGK menurut Kecamatan di Kabupaten Maluku Tenggara, 2020**
Monitial Issued of Nutrient Status of Some INRF Village by Subdistrict in Maluku Tenggara Regency, 2020

Kecamatan Subdistrict	Kader Gizi Nutrient Caders	Balita yang Ditimbang Weighed Under 5 Years Old Children	Status Gizi/Nutrient Status			
			Lebih Better	Baik Good	Kurang Less	Buruk Worse
(1)	(2)	(3)	(4)	(5)	(6)	(7)
Kei Kecil
Kei Kecil Barat
Kei Kecil Timur
Hoat Sorbay
Manyeuw
Kei Kecil Timur Selatan
Kei Besar
Kei Besar Utara Timur
Kei Besar Selatan
Kei Besar Utara Barat
Kei Besar Selatan Barat
Maluku Tenggara

Sumber/Source: Dinas Kesehatan Kabupaten Maluku Tenggara/Health Department of Maluku Tenggara Regency

Tabel
Table 4.2.6

Jumlah Pengunjung Balai Kesehatan Ibu dan Anak dan Tenaga Penolong Persalinan menurut Kecamatan di Kabupaten Maluku Tenggara, 2020
Number of Visitors of the Mother and Children Polyclinics dan Childbirth Assistance by Subdistrict in Maluku Tenggara Regency, 2020

Kecamatan Subdistrict	Kunjungan/Visit				
	Bayi Infants	Balita Children Under 5 Years Old	Ibu Hamil Pregnant Women	Ibu Menetek Suckle Women	Jumlah Total
(1)	(2)	(3)	(4)	(5)	(6)
Kei Kecil	743	2 418	798	658	4 617
Kei Kecil Barat	152	562	166	154	1 034
Kei Kecil Timur	151	536	176	160	1 023
Hoat Sorbay	175	446	188	177	986
Manyeuw	112	755	150	137	1 154
Kei Kecil Timur Selatan	100	284	120	111	615
Kei Besar	330	1 045	383	315	2 073
Kei Besar Utara Timur	233	903	267	231	1 634
Kei Besar Selatan	127	388	140	116	771
Kei Besar Utara Barat	237	818	234	192	1 481
Kei Besar Selatan Barat	22	100	30	32	184
Maluku Tenggara	2 382	8 255	2 652	2 283	15 572

Lanjutan Tabel/*Continued Table* 4.2.6

Kecamatan <i>Subdistrict</i>	Persalinan yang Ditolong/ <i>Helping for Childbirth</i>		
	Bidan <i>Midwives</i>	Dukun Terlatih <i>Trained Midwife</i>	Jumlah <i>Total</i>
(1)	(7)	(8)	(9)
Kei Kecil
Kei Kecil Barat
Kei Kecil Timur
Hoat Sorbay
Manyeuw
Kei Kecil Timur Selatan
Kei Besar
Kei Besar Utara Timur
Kei Besar Selatan
Kei Besar Utara Barat
Kei Besar Selatan Barat
Maluku Tenggara

Sumber/*Source*: Dinas Kesehatan Kabupaten Maluku Tenggara/*Health Department of Maluku Tenggara Regency*

Tabel 4.2.7 **Hasil Cakupan Imunisasi menurut Jenis dan Kecamatan di Kabupaten Maluku Tenggara, 2020**
Table *Scoping of Immunization by Type and Subdistrict in Maluku Tenggara Regency, 2020*

Kecamatan Subdistrict	BCG BCG	DPT 1 DPT 1	DPT 3 DPT 3	Polio 3 Polio 3	Polio 4 Polio 4
(1)	(2)	(3)	(4)	(5)	(6)
Kei Kecil	925	947	823	786	781
Kei Kecil Barat	99	92	97	64	66
Kei Kecil Timur	122	117	111	111	116
Hoat Sorbay	–	–	–	–	–
Manyeuw	154	182	139	137	135
Kei Kecil Timur Selatan	81	76	88	111	111
Kei Besar	292	296	319	325	306
Kei Besar Utara Timur	193	360	438	352	377
Kei Besar Selatan	71	71	78	77	77
Kei Besar Utara Barat	80	121	158	162	161
Kei Besar Selatan Barat	53	40	100	99	76
Maluku Tenggara	2 070	2 302	2 351	2 224	2 206

Lanjutan Tabel/*Continued Table 4.2.7*

Kecamatan <i>Subdistrict</i>	Campak <i>Measles</i>	TT1 Ibu Hamil <i>TT1 Pregnant Women</i>	TT2 Ibu Hamil <i>TT2 Pregnant Women</i>
(1)	(7)	(8)	(9)
Kei Kecil
Kei Kecil Barat
Kei Kecil Timur
Hoat Sorbay
Manyeuw
Kei Kecil Timur Selatan
Kei Besar
Kei Besar Utara Timur
Kei Besar Selatan
Kei Besar Utara Barat
Kei Besar Selatan Barat
Maluku Tenggara

Sumber/*Source*: Dinas Kesehatan Kabupaten Maluku Tenggara/*Health Department of Maluku Tenggara Regency*

Tabel 4.2.8 Jumlah Bayi Lahir, Bayi Berat Badan Lahir Rendah (BBLR), BBLR Dirujuk, dan Bergizi Buruk di Kabupaten Maluku Tenggara, 2016–2020
Number of Births, Babies with Low Birth Weights (LBW), Treated LBW, and Malnutrition Cases in Maluku Tenggara Regency, 2016–2020

Tahun Year	Bayi Lahir Births	BBLR/LBW		Gizi Buruk Malnutrition
		Jumlah Total	Dirujuk Treated	
(1)	(2)	(3)	(4)	(5)
2016	1 919	27	–	10
2017	2 454	40	–	10
2018	2 619	46	–	6
2019	3 277	42	–	7
2020	2 283	64	–	17

Sumber/Source: Dinas Kesehatan Kabupaten Maluku Tenggara/Health Department of Maluku Tenggara Regency

Tabel
Table 4.2.9**Jumlah Ibu Hamil, Melakukan Kunjungan K1, Melakukan Kunjungan K4, Kurang Energi Kronis (KEK), dan Mendapat Tablet Zat Besi (Fe, 2011–2016) di Kabupaten Maluku Tenggara, 2016–2020*****Number of Pregnant Women, Those with One Visit and Four Visits of Antenatal Care, Chronic Energy Deficiency (CED), and Receiving Iron Supplement, (Fe, 2011–2016) in Maluku Tenggara Regency, 2016–2020***

Tahun Year	Jumlah Ibu Hamil Pregnant Women	Melakukan Kunjungan K1 One Visit	Melakukan Kunjungan K4 Four Visits	Kurang Energi Kronis (KEK) Chronic Energy Deficiency (CED)	Mendapat Zat Besi (Fe) Receiving Iron Supplement	
					F1	F3
(1)	(2)	(3)	(4)	(5)	(6)	(7)
2016	2 917	1 990	1 648	186	1 426	1 107
2017	2 903	2 515	2 444	–	1 830	1 555
2018	2 881	2 545	2 410	252	2 355	2 391
2019	3 591	2 637	2 526	324	2 611	2 514
2020	2 828	2 652	1 760	332	2 648	1 760

Sumber/Source: Dinas Kesehatan Kabupaten Maluku Tenggara/Health Department of Maluku Tenggara Regency

Tabel 4.2.10 **Jumlah Remaja Usia 15–24 Tahun yang Mendapat Penyuluhan Tentang Kesehatan Reproduksi (Kespro), HIV/AIDS, dan Keluarga Berencana (KB) menurut Kecamatan di Kabupaten Maluku Tenggara, 2020**
Number of Young People Aged 15–24 Who Had Counselling on Reproductive Health, HIV/AIDS, and Family Planning by Subdistrict in Maluku Tenggara Regency, 2020

Kecamatan Subdistrict	Penyuluhan Kespro Reproductive Health Counselling	Penyuluhan HIV/AIDS HIV/AIDS Counselling	Penyuluhan KB Family Planning Counselling
(1)	(2)	(3)	(4)
Kei Kecil
Kei Kecil Barat
Kei Kecil Timur
Hoat Sorbay
Manyeuw
Kei Kecil Timur Selatan
Kei Besar
Kei Besar Utara Timur
Kei Besar Selatan
Kei Besar Utara Barat
Kei Besar Selatan Barat
Maluku Tenggara

Sumber/Source: Dinas Kesehatan Kabupaten Maluku Tenggara/Health Department of Maluku Tenggara Regency

Tabel
Table 4.2.11

Jumlah Kasus HIV/AIDS, IMS, DBD, Diare, TB, dan Malaria menurut Kecamatan di Kabupaten Maluku Tenggara, 2020

Number of Cases of HIV/AIDS, Sexually Transmitted Infection, Dengue Fever, Diarrhea, Tuberculosis (TB) and Malaria by Subdistrict in Maluku Tenggara Regency, 2020

Kecamatan Subdistrict	HIV/AIDS HIV/AIDS	IMS Sexually Transmitted Infection	DBD Dengue Fever	Diare Diarrhea	TB Tuberculosis	Malaria Malaria
(1)	(2)	(3)	(4)	(5)	(6)	(7)
Kei Kecil	17	31	—
Kei Kecil Barat	1	—	—
Kei Kecil Timur	—	1	—
Hoat Sorbay	—	2	—
Manyeuw	—	2	—
Kei Kecil Timur Selatan	—	—	—
Kei Besar	2	—	—
Kei Besar Utara Timur	1	—	—
Kei Besar Selatan	—	—	—
Kei Besar Utara Barat	—	—	—
Kei Besar Selatan Barat	—	—	—
Maluku Tenggara	21	36	—

Sumber/Source: Dinas Kesehatan Kabupaten Maluku Tenggara/Health Department of Maluku Tenggara Regency

Tabel
Table 4.2.12

Angka Kesakitan menurut Penyakit Pasien Rawat Jalan di Rumah Sakit untuk Semua Golongan Umur di Kabupaten Maluku Tenggara, 2020
Morbidity Rate by Disease for Out Hospitalized Patients for All Age Groups in Maluku Tenggara Regency, 2020

Nama Penyakit <i>Diseases</i>	Jumlah Pasien <i>Number of Patient</i>	Persentase <i>Percentage</i> (%)
(1)	(2)	(3)
Infeksi saluran Pernapasan Akut/ <i>Acute Infection of Respiratory Tract</i>	1 414	4,39
Malaria/ <i>Malaria</i>	24	0,07
Mulut dan Gusi/ <i>Mouth and Pariodontal</i>	167	0,52
Diare dan Gastroenteritis/ <i>Diarhea</i>	285	0,88
Kulit dan Jaringan Bawah Kulit/ <i>Skin Dases</i>	571	1,77
Bronchitis dan Broncolitis/ <i>Bronchitis</i>	59	0,18
Conjungtivitas/ <i>Conjunctivity</i>	54	0,17
Pneumonia/ <i>Pneumonia</i>	217	0,67
TB Paru Klinis/ <i>Tuberculosis Clinis</i>	969	3,01
Asma/ <i>Asthma</i>	344	1,07
Cacaingan/ <i>Intestinal Worms</i>	2	0,01
Kecelakaan/ <i>Accidents</i>	1 475	4,58
Rongga Mulut/ <i>Mouth Diseases</i>	197	0,61
Tekanan Darah Tinggi/ <i>Hypertension</i>	2 102	6,52
Telinga dan Mastoid/ <i>Barache</i>	53	0,17
Diabetes Melitus/ <i>Diabetes Melitus</i>	2 636	8,18
Tansilitas Akut/ <i>Acute Tansility</i>	28	0,09
Pulpa dan Jaringan Periapikal/ <i>Pulp and Periapical</i>	293	0,91
Infeksi Gondok/ <i>Mumps Infection</i>	1	0,00
Scabies/ <i>Scabies</i>	57	0,18
Sistem Otot/ <i>Muscles Diseases</i>	55	0,17
Lainnya/ <i>Others</i>	21 217	65,85
Jumlah/Total	32 220	100,00

Sumber/Source: Rumah Sakit di Kabupaten Maluku Tenggara/*Hospital in Maluku Tenggara Regency*

Tabel
Table 4.2.13

Angka Kesakitan menurut Penyakit Pasien Rawat Inap di Rumah Sakit untuk Semua Golongan Umur di Kabupaten Maluku Tenggara, 2020
Morbidity Rate by Disease for Hospitalized Patients for All Age Groups in Maluku Tenggara Regency, 2020

Nama Penyakit <i>Diseases</i>	Jumlah Pasien <i>Number of Patient</i>	Persentase <i>Percentage</i> (%)
(1)	(2)	(3)
Infeksi saluran Pernapasan Akut/ <i>Acute Infection of Respiratory Tract</i>	13	0,18
Malaria/ <i>Malaria</i>	43	0,61
Mulut dan Gusi/ <i>Mouth and Parodontal</i>	–	–
Diare dan Gastroenteritis/ <i>Diarhea</i>	297	4,20
Kulit dan Jaringan Bawah Kulit/ <i>Skin Diseases</i>	17	0,24
Bronchitis dan Broncolitis/ <i>Bronchitis</i>	16	0,23
Conjungtivitas/ <i>Conjunctivity</i>	2	0,03
Pneumonia/ <i>Pneumonia</i>	188	2,66
TB Paru Klinis/ <i>Tuberculosis Clinis</i>	182	2,57
Asma/ <i>Asthma</i>	58	0,82
Cacaingan/ <i>Intestinal Worms</i>	–	–
Kecelakaan/ <i>Accidents</i>	315	4,45
Rongga Mulut/ <i>Mouth Diseases</i>	16	0,23
Tekanan Darah Tinggi/ <i>Hypertension</i>	105	1,49
Telinga dan Mastoid/ <i>Barache</i>	1	0,01
Diabetes Melitus/ <i>Diabetes Melitus</i>	206	2,91
Tansilitas Akut/ <i>Acute Tansility</i>	–	–
Pulpa dan Jaringan Periapikal/ <i>Pulp and Periapical</i>	1	0,01
Infeksi Gondok/ <i>Mumps Infection</i>	–	–
Scabies/ <i>Scabies</i>	–	–
Sistem Otot/ <i>Muscles Diseases</i>	7	0,10
Lainnya/ <i>Others</i>	5 607	79,26
Jumlah/Total	7 074	100,00

Sumber/Source: Rumah Sakit di Kabupaten Maluku Tenggara/*Hospital in Maluku Tenggara Regency*

Tabel
Table 4.2.14**Banyaknya Klinik Keluarga Berencana menurut
Kecamatan di Kabupaten Maluku Tenggara, 2016–
2020**
*Number of The Family Planning Clinics by Subdistrict in
Maluku Tenggara Regency, 2016–2020*

Kecamatan Subdistrict	2016	2017	2018	2019	2020
(1)	(2)	(3)	(4)	(5)	(6)
Kei Kecil	10	10	10	3	3
Kei Kecil Barat	1	1	1	1	1
Kei Kecil Timur	2	2	2	1	1
Hoat Sorbay	3	3	3	–	–
Manyeuw	3	3	3	1	1
Kei Kecil Timur Selatan	1	1	1	1	1
Kei Besar	3	3	3	4	4
Kei Besar Utara Timur	2	2	2	2	2
Kei Besar Selatan	2	2	2	2	2
Kei Besar Utara Barat	1	1	1	2	2
Kei Besar Selatan Barat	–	–	–	1	1
Maluku Tenggara	28	28	28	18	18

Sumber/Source: Dinas Pemberdayaan Perempuan Perlindungan Anak Pengendalian Penduduk dan Keluarga Berencana Kabupaten Maluku Tenggara/Department of Women's Empowerment, Child Protection, Population Control, and Family Planning of Maluku Tenggara Regency

Tabel
Table 4.2.15**Peserta KB Aktif menurut Mix Kontrasepsi dan Kecamatan di Kabupaten Maluku Tenggara, 2020**
Active Family Planning Acceptors by Mix Contraception and Subdistrict in Maluku Tenggara Regency, 2020

Kecamatan Subdistrict	IUD IUD	Pil Pil	Kondom Condom	Suntik Injetciont	MOP MOP	MOW MOW	Implant Implant
(1)	(2)	(3)	(4)	(5)	(6)	(7)	(8)
Kei Kecil	144	207	40	597	1	144	401
Kei Kecil Barat	12	35	2	219	–	13	112
Kei Kecil Timur	24	47	6	313	–	36	197
Hoat Sorbay	27	98	14	348	–	32	163
Manyeuw	10	31	5	95	–	39	151
Kei Kecil Timur Selatan	15	73	10	169	–	31	143
Kei Besar	37	117	16	372	–	37	342
Kei Besar Utara Timur	12	108	29	281	–	29	381
Kei Besar Selatan	7	183	–	191	–	21	71
Kei Besar Utara Barat	15	113	13	304	–	41	167
Kei Besar Selatan Barat	2	50	18	178	–	5	41
Maluku Tenggara	305	1 062	153	3 067	1	428	2 169

Sumber/Source: Dinas Pemberdayaan Perempuan Perlindungan Anak Pengendalian Penduduk dan Keluarga Berencana Kabupaten Maluku Tenggara/Department of Women's Empowerment, Child Protection, Population Control, and Family Planning of Maluku Tenggara Regency

Tabel 4.2.16 **Peserta KB Baru menurut Mix Kontrasepsi dan Kecamatan di Kabupaten Maluku Tenggara, 2020**
New Family Planning Acceptors by Mix Contraception and Subdistrict in Maluku Tenggara Regency, 2020

Kecamatan Subdistrict	IUD IUD	Pil Pil	Kondom Condom	Suntik Injetciont	MOP MOP	MOW MOW	Implant Implant
(1)	(2)	(3)	(4)	(5)	(6)	(7)	(8)
Kei Kecil	8	19	2	103	–	5	60
Kei Kecil Barat	–	21	–	101	–	1	22
Kei Kecil Timur	–	23	–	80	–	2	43
Hoat Sorbay	–	21	–	43	–	–	11
Manyeuw	1	18	–	45	–	1	12
Kei Kecil Timur Selatan	–	15	–	58	–	2	16
Kei Besar	4	31	16	157	–	2	30
Kei Besar Utara Timur	2	13	–	80	–	1	26
Kei Besar Selatan	–	12	–	82	–	–	1
Kei Besar Utara Barat	–	11	–	104	–	–	3
Kei Besar Selatan Barat	–	10	–	34	–	–	–
Maluku Tenggara	15	194	18	887	–	14	224

Sumber/Source: Dinas Pemberdayaan Perempuan Perlindungan Anak Pengendalian Penduduk dan Keluarga Berencana Kabupaten Maluku Tenggara/Department of Women's Empowerment, Child Protection, Population Control, and Family Planning of Maluku Tenggara Regency

Tabel
Table 4.2.17

Jumlah Keluarga menurut Tahapan Keluarga Sejahtera dan Kecamatan di Kabupaten Maluku Tenggara, 2020
Number of Family by Family Prosperity Ranks and Subdistrict in Maluku Tenggara Regency, 2020

Kecamatan Subdistrict	Jumlah KK yang Didata Total Chequed of Family	Tahapan Keluarga Sejahtera Family Prosperity Ranking				
		Pra-sejahtera Pre-prosperous	Sejahtera/Prosperous			
(1)	(2)	(3)	I (4)	II (5)	III (6)	III+ (7)
Kei Kecil	4 635	151	807	2 538	893	246
Kei Kecil Barat	1 521	1 015	418	74	14	–
Kei Kecil Timur	2 048	504	686	788	70	–
Hoat Sorbay	2 196	420	1 060	630	86	–
Manyeuw	1 462	315	651	464	32	–
Kei Kecil Timur Selatan	1 021	323	420	235	41	2
Kei Besar	3 819	702	819	1 987	301	10
Kei Besar Utara Timur	2 256	1 428	655	142	29	2
Kei Besar Selatan	1 356	403	791	135	27	–
Kei Besar Utara Barat	1 762	665	802	255	36	4
Kei Besar Selatan Barat	577	359	204	14	–	–
Maluku Tenggara	22 653	6 285	7 313	7 262	1 529	264

Sumber/Source: Dinas Pemberdayaan Perempuan Perlindungan Anak Pengendalian Penduduk dan Keluarga Berencana Kabupaten Maluku Tenggara/Department of Women's Empowerment, Child Protection, Population Control, and Family Planning of Maluku Tenggara Regency

4.3 KRIMINALITAS CRIME

Tabel 4.3.1 Jumlah Tindak Pidana menurut Kepolisian Sektor di Kabupaten Maluku Tenggara, 2016–2020
Number of Crime by Subdistrict Police Office in Maluku Tenggara Regency, 2016–2020

Kepolisian Resort Subdistrict Police Office	2016	2017	2018	2019	2020
(1)	(2)	(3)	(4)	(5)	(6)
Polsek Kei Kecil	151	102	113	83	84
Polsek Kei Kecil Barat	10	11	8	4	6
Polsek Kei Kecil Timur	15	8	6	9	12
Polsek Kei Besar	38	23	29	14	16
Polsek Kei Besar Utara Timur	2	2	1	3	20
Polsek Kei Besar Selatan	4	1	2	16	12
Maluku Tenggara	220	147	159	129	150

Sumber/Source: Polres Tual/Police Office of Tual

Tabel
Table 4.3.2

Jumlah Penyelesaian Tindak Pidana menurut Kepolisian Sektor di Kabupaten Maluku Tenggara, 2015–2020
Number of Crime Clearance by Subdistrict Police Office in Maluku Tenggara Regency, 2015–2020

Kepolisian Resort Subdistrict Police Office	2016	2017	2018	2019	2020
(1)	(2)	(3)	(4)	(5)	(6)
Polsek Kei Kecil	85	53	48	36	64
Polsek Kei Kecil Barat	8	9	6	4	6
Polsek Kei Kecil Timur	9	6	3	5	6
Polsek Kei Besar	31	16	20	8	4
Polsek Kei Besar Utara Timur	2	2	1	2	16
Polsek Kei Besar Selatan	4	1	2	6	8
Maluku Tenggara	139	87	80	61	104

Sumber/Source: Polres Tual/Police Office of Tual

Tabel 4.3.3 Jumlah Perkara yang Diproses oleh Kantor Kejaksaan Negeri Tual menurut Jenis Perkara dan Bulan, 2020
Table Number of Cases that Processed by District Prosecutor Office of Tual by Type and Month, 2020

Bulan Month	Pidana Umum General Criminal		Pidana Khusus Specific Criminal	
	Masuk Received	Selesai Finish	Masuk Received	Selesai Finish
(1)	(2)	(3)	(4)	(5)
Januari/January	9	4	1	1
Februari/February	5	6	1	–
Maret/March	16	3	–	–
April/April	15	1	–	–
Mei/May	10	5	–	–
Juni/June	9	3	–	–
Juli/July	7	6	–	–
Agustus/August	11	4	1	–
September/September	11	5	1	–
Oktober/October	5	3	–	–
November/November	16	3	1	–
Desember/December	7	7	–	–
Jumlah Total	121	53	5	1

Lanjutan Tabel/*Continued Table 4.3.3*

Bulan Month	Pidana Ringan Fluent Criminal		Pelanggaran Lalu Lintas Specific Criminal	
	Masuk Received	Selesai Finish	Masuk Received	Selesai Finish
(1)	(2)	(3)	(4)	(5)
Januari/January	–	–	61	61
Februari/February	–	–	61	61
Maret/March	–	–	25	25
April/April	2	2	32	32
Mei/May	–	–	–	–
Juni/June	–	–	–	–
Juli/July	–	–	–	–
Agustus/August	–	–	–	–
September/September	–	–	58	58
Oktober/October	1	1	–	–
November/November	–	–	–	–
Desember/December	–	–	–	–
Jumlah Total	3	3	237	237

Sumber/Source: Kejaksaan Negeri Tual/*State Attorney Tual*

Tabel 4.3.4 **Jumlah Perkara yang Diproses oleh Pengadilan Negeri Tual menurut Bulan, 2020**
Table 4.3.4 **Number of Cases that Processed by Court Office of Tual by Month, 2020**

Bulan Month	Sisa Bulan Lalu Last Month Leftovers	Masuk Bulan Ini Received This Month	Diselesaikan Bulan Ini Finished This Month	Sisa Bulan Ini This Month Leftovers
(1)	(2)	(3)	(4)	(5)
Januari/January	8	5	7	6
Februari/February	6	2	3	5
Maret/March	5	3	4	4
April/April	4	5	3	6
Mei/May	6	5	3	8
Juni/June	8	9	5	12
Juli/July	12	5	6	11
Agustus/August	11	3	6	8
September/September	8	1	5	4
Oktober/October	4	–	1	3
November/November	3	9	1	11
Desember/December	11	–	7	4
Jumlah Total		47	51	

Sumber/Source: Pengadilan Negeri Tual/State Court Tual

Tabel
Table 4.3.5

Banyaknya Terdakwa/Tertuduh dalam Tindak Pidana Kejahatan yang Telah Mendapat Keputusan Sidang Pengadilan Negeri Tual menurut Jenis Pidana/Hukuman dan Sikap Terhadap Keputusan, 2020
Number of the Accused in the Criminality Act to Proposed and to get Meeting Conclusion of Court Office of Tual by Type of Criminal/Sentence and Attitude to Adjudgement, 2020

Bulan Month	Menerima Accept		Banding Consideration	
	L/M	P/F	L/M	P/F
(1)	(2)	(3)	(4)	(5)
Pidana Mati <i>Death Punishment</i>	–	–	–	–
Pidana Seumur Hidup <i>Sentenced for Live</i>	–	–	–	–
Pidana Penjara <i>Prison Sentenced</i>	43	–	6	–
Pidana Kurungan <i>Detention</i>	–	–	–	–
Pidana Bersyarat/Percobaan <i>Conditional/Attempt Sentenced</i>	–	–	–	–
Pidana Denda <i>Fine Sentenced</i>	–	–	–	–
Dikembalikan Kepada Orang Tua <i>Restitution for Parents</i>	2	–	–	–
Dikembalikan Kepada Pemerintah <i>Restitution for State</i>	–	–	–	–
Dibebaskan dari Tuduhan <i>Liberation as to Accusation</i>	–	–	–	–
Jumlah Total	45	–	6	–

Lanjutan Tabel/Continued Table 4.3.5

Bulan Month	Kasasi Cassation		Grasi Gration		Jumlah Total
	L/M	P/F	L/M	P/F	
(1)	(6)	(7)	(8)	(9)	(10)
Pidana Mati <i>Death Punishment</i>	–	–	–	–	–
Pidana Seumur Hidup <i>Sentenced for Live</i>	–	–	–	–	–
Pidana Penjara <i>Prison Sentenced</i>	–	–	–	–	49
Pidana Kurungan <i>Detention</i>	–	–	–	–	–
Pidana Bersyarat/Percobaan <i>Conditional/Attempt Sentenced</i>	–	–	–	–	–
Pidana Denda <i>Fine Sentenced</i>	–	–	–	–	–
Dikembalikan Kepada Orang Tua <i>Restitution for Parents</i>	–	–	–	–	2
Dikembalikan Kepada Pemerintah <i>Restitution for State</i>	–	–	–	–	–
Dibebaskan dari Tudingan <i>Liberation as to Accusation</i>	–	–	–	–	–
Jumlah Total	–	–	–	–	51

Sumber/Source: Pengadilan Negeri Tual/State Court Tual

Tabel
Table 4.3.6

Banyaknya Perkara dan Terdakwa/Tertuduh dalam Tindak Pidana Kejahatan yang telah Mendapat Keputusan Sidang Pengadilan Negeri Tual menurut Bulan dan Jenis Kelamin, 2020

Number of the Cases and Accused in the Criminality Act to Proposed and to get Meeting Conclusion of Court Office of Tual by Month and Sex, 2020

Bulan Month	Perkara Cases	Terdakwa/Tertuduh/Accused		
		Laki-laki Male	Perempuan Female	Jumlah Total
(1)	(2)	(3)	(4)	(5)
Januari/January	7	7	–	7
Februari/February	3	3	–	3
Maret/March	4	4	–	4
April/April	3	3	–	3
Mei/May	3	3	–	3
Juni/June	5	5	–	5
Juli/July	6	6	–	6
Agustus/August	6	6	–	6
September/September	5	5	–	5
Oktober/October	1	1	–	1
November/November	1	1	–	1
Desember/December	7	7	–	7
Jumlah Total	51	51	–	51

Sumber/Source: Pengadilan Negeri Tual/State Court Tual

Tabel
Table 4.3.7

Banyaknya Perkara dan Terdakwa/Tertuduh dalam Tindak Pidana Kejahatan yang telah Mendapat Keputusan Sidang Pengadilan Negeri Tual menurut Bulan dan Jenis Kejahatan/Pelanggaran, 2020
Number of the Cases and Accused in the Criminality Act to Proposed and to get Meeting Conclusion of Court Office of Tual by Month and Type of Criminal/Transgression, 2020

Bulan Month	Ketertiban Umum Public Order		Penghinaan Humillation	
	Laki-laki Male	Perempuan Female	Laki-laki Male	Perempuan Female
(1)	(2)	(3)	(4)	(5)
Januari/January	6	–	–	–
Februari/February	–	–	–	–
Maret/March	–	–	–	–
April/April	–	–	–	–
Mei/May	–	–	–	–
Juni/June	–	–	–	–
Juli/July	–	–	–	–
Agustus/August	–	–	–	–
September/September	–	–	–	–
Oktober/October	–	–	–	–
November/November	–	–	–	–
Desember/December	–	–	–	–
Jumlah Total	6	–	–	–

Lanjutan Tabel/*Continued Table 4.3.7*

Bulan <i>Month</i>	Terhadap Nyawa Orang Lain <i>To Someone's Live</i>		Penganiayaan <i>Mistreatment</i>	
	Laki-laki <i>Male</i>	Perempuan <i>Female</i>	Laki-laki <i>Male</i>	Perempuan <i>Female</i>
(1)	(6)	(7)	(8)	(9)
Januari/ <i>January</i>	–	–	1	–
Februari/ <i>February</i>	–	–	–	–
Maret/ <i>March</i>	–	–	–	–
April/ <i>April</i>	–	–	1	–
Mei/ <i>May</i>	–	–	2	–
Juni/ <i>June</i>	1	–	2	–
Juli/ <i>July</i>	1	–	–	–
Agustus/ <i>August</i>	–	–	2	–
September/ <i>September</i>	–	–	2	–
Oktober/ <i>October</i>	–	–	1	–
November/ <i>November</i>	–	–	–	–
Desember/ <i>December</i>	–	–	2	–
Jumlah <i>Total</i>	2	–	13	–

Lanjutan Tabel/Continued Table 4.3.7

Bulan Month	Pencurian Looting		Menyebabkan Kematian Caused Someone's Dead	
	Laki-laki Male	Perempuan Female	Laki-laki Male	Perempuan Female
(1)	(10)	(11)	(12)	(13)
Januari/January	-	-	-	-
Februari/February	-	-	-	-
Maret/March	-	-	-	-
April/April	-	-	-	-
Mei/May	-	-	-	-
Juni/June	1	-	-	-
Juli/July	-	-	-	-
Agustus/August	-	-	-	-
September/September	-	-	-	-
Oktober/October	-	-	-	-
November/November	-	-	-	-
Desember/December	-	-	-	-
Jumlah Total	1	-	-	-

Lanjutan Tabel/*Continued Table* 4.3.7

Bulan <i>Month</i>	Terhadap Kesusilaan <i>Against Immorality</i>		Penipuan <i>Swindle</i>	
	Laki-laki <i>Male</i>	Perempuan <i>Female</i>	Laki-laki <i>Male</i>	Perempuan <i>Female</i>
(1)	(14)	(15)	(16)	(17)
Januari/ <i>January</i>	2	–	–	–
Februari/ <i>February</i>	3	–	–	–
Maret/ <i>March</i>	1	–	–	–
April/ <i>April</i>	1	–	–	–
Mei/ <i>May</i>	–	–	–	–
Juni/ <i>June</i>	1	–	1	–
Juli/ <i>July</i>	3	–	–	–
Agustus/ <i>August</i>	–	–	–	–
September/ <i>September</i>	1	–	–	–
Oktober/ <i>October</i>	–	–	–	–
November/ <i>November</i>	1	–	–	–
Desember/ <i>December</i>	–	–	–	–
Jumlah <i>Total</i>	13	–	1	–

Lanjutan Tabel/Continued Table 4.3.7

Bulan Month	Karena Kealpaan Express of Neglectfully		Penggelapan Embezzlement	
	Laki-laki Male	Perempuan Female	Laki-laki Male	Perempuan Female
(1)	(18)	(19)	(20)	(21)
Januari/January	–	–	–	–
Februari/February	–	–	–	–
Maret/March	1	–	–	–
April/April	–	–	–	–
Mei/May	–	–	–	–
Juni/June	–	–	–	–
Juli/July	–	–	–	–
Agustus/August	–	–	–	–
September/September	–	–	–	–
Oktober/October	–	–	–	–
November/November	1	–	–	–
Desember/December	–	–	–	–
Jumlah Total	2	–	–	–

Lanjutan Tabel/*Continued Table 4.3.7*

Bulan Month	Terhadap Kemerdekaan <i>Against Freedom</i>		Lainnya <i>Others</i>		Jumlah Total
	Laki-laki Male	Perempuan Female	Laki-laki Male	Perempuan Female	
(1)	(22)	(23)	(24)	(25)	(26)
Januari/ <i>January</i>	–	–	–	–	9
Februari/ <i>February</i>	–	–	–	–	3
Maret/ <i>March</i>	–	–	1	–	3
April/ <i>April</i>	–	–	1	–	3
Mei/ <i>May</i>	–	–	1	–	3
Juni/ <i>June</i>	–	–	–	–	6
Juli/ <i>July</i>	–	–	1	–	5
Agustus/ <i>August</i>	–	–	4	–	6
September/ <i>September</i>	–	–	3	–	6
Oktober/ <i>October</i>	–	–	–	–	1
November/ <i>November</i>	–	–	–	–	2
Desember/ <i>December</i>	–	–	2	–	4
Jumlah Total	–	–	13	–	51

Sumber/*Source*: Pengadilan Negeri Tual/*State Court Tual*

Tabel
Table 4.3.8

Banyaknya Terdakwa/Tertuduh dalam Tindak Pidana yang telah Mendapat Keputusan Sidang Pengadilan Negeri Tual menurut Bulan dan Kelompok Umur, 2020
Number of Accused in the Criminality Act to Proposed and to get Meeting Conclusion of Court Office of Tual by Month, Aged Group, 2020

Bulan Month	Kelompok Umur/Age Group			Tidak Jelas Implain	Jumlah Total
	< 16	16 – 20	> 21		
(1)	(3)	(4)	(5)	(2)	(2)
Januari/January	–	–	7	–	7
Februari/February	1	–	2	–	3
Maret/March	–	–	4	–	4
April/April	–	–	3	–	3
Mei/May	–	–	3	–	3
Juni/June	–	–	5	–	5
Juli/July	–	–	6	–	6
Agustus/August	–	–	6	–	6
September/September	–	–	5	–	5
Oktober/October	–	–	1	–	1
November/November	1	–	–	–	1
Desember/December	–	–	7	–	7
Jumlah Total	2	–	49	–	51

Sumber/Source: Pengadilan Negeri Tual/State Court Tual

Tabel
Table 4.3.9

Banyaknya Terdakwa/Tertuduh dalam Tindak Pidana yang telah Mendapat Keputusan Sidang Pengadilan Negeri Tual menurut Jenis Pidana/Hukuman dan Kelompok Umur, 2020
Number of Accused in the Criminality Act to Proposed and to get Meeting Conclusion of Court Office of Tual Type Criminal/Sentence and Aged Group, 2020

Bulan <i>Month</i>	Kelompok Umur/ <i>Age Group</i>			Tidak Jelas <i>Implain</i>	Jumlah <i>Total</i>
	< 16	16 – 20	> 21		
(1)	(3)	(4)	(5)	(2)	(2)
Pidana Mati <i>Death Punishment</i>	–	–	–	–	–
Pidana Seumur Hidup <i>Sentenced for Live</i>	–	–	–	–	–
Pidana Penjara <i>Prison Sentenced</i>	–	–	49	–	49
Pidana Kurungan <i>Detention</i>	–	–	–	–	–
Pidana Bersyarat/ Percobaan <i>Conditional/Attempt Sentenced</i>	–	–	–	–	–
Pidana Denda <i>Fine Sentenced</i>	–	–	–	–	–
Dikembalikan Kepada Orang Tua <i>Restitution for Parents</i>	2	–	–	–	2
Dikembalikan Kepada Pemerintah <i>Restitution for State</i>	–	–	–	–	–
Dibebaskan dari Tuduhan <i>Liberation as to Accusation</i>	–	–	–	–	–
Jumlah Total	2	–	49	–	51

Sumber/Source: Pengadilan Negeri Tual/State Court Tual

Tabel
Table 4.3.10

Banyaknya Narapidana menurut Kejahatan/Pelanggaran dan Jenis Pidana/Hukuman di Lembaga Pemasyarakatan Kelas IIB Tual, 2020
Number of Prisoners by Crimes and Sentences in Tual Class IIB Penitentiary, 2020

Jenis Pidana/Hukuman <i>Type Criminal/Sentence</i>	Kesusilaan <i>Immorality</i>		Perjudian <i>Gambling</i>	
	Laki-laki <i>Male</i>	Perempuan <i>Female</i>	Laki-laki <i>Male</i>	Perempuan <i>Female</i>
(1)	(2)	(3)	(4)	(5)
Pidana Mati <i>Death Punishment</i>	–	–	–	–
Pidana Seumur Hidup <i>Sentenced for Live</i>	–	–	–	–
Pidana Penjara > 1 Tahun <i>Prison Sentenced > 1 Year</i>	1	–	–	–
Pidana Penjara 3 Bulan – 1 Tahun <i>Prison Sentenced 3 Month – 1 Year</i>	1	–	4	–
Pidana Penjara s/d 3 Bulan <i>Prison Sentenced to end 3 Month</i>	–	–	–	–
Pidana Kurungan <i>Detention</i>	–	–	–	–
Lainnya <i>Others</i>	–	–	–	–
Jumlah <i>Total</i>	2	–	4	–

Lanjutan Tabel/*Continued Table* 4.3.10

Jenis Pidana/Hukuman <i>Type Criminal/Sentence</i>	Pembunuhan <i>Murder</i>		Penganiayaan <i>Mistreatment</i>	
	Laki-laki <i>Male</i>	Perempuan <i>Female</i>	Laki-laki <i>Male</i>	Perempuan <i>Female</i>
(1)	(6)	(7)	(8)	(9)
Pidana Mati <i>Death Punishment</i>	–	–	–	–
Pidana Seumur Hidup <i>Sentenced for Live</i>	–	–	–	–
Pidana Penjara > 1 Tahun <i>Prison Sentenced > 1 Year</i>	6	–	9	–
Pidana Penjara 3 Bulan – 1 Tahun <i>Prison Sentenced 3 Month – 1 Year</i>	–	–	17	–
Pidana Penjara s/d 3 Bulan <i>Prison Sentenced to end 3 Month</i>	–	–	–	–
Pidana Kurungan <i>Detention</i>	–	–	–	–
Lainnya <i>Others</i>	–	–	–	–
Jumlah <i>Total</i>	6	–	26	–

Lanjutan Tabel/Continued Table 4.3.10

Jenis Pidana/Hukuman <i>Type Criminal/Sentence</i>	Pencurian <i>Looting</i>		Penadahan <i>Bribes</i>	
	Laki-laki <i>Male</i>	Perempuan <i>Female</i>	Laki-laki <i>Male</i>	Perempuan <i>Female</i>
(1)	(10)	(11)	(12)	(13)
Pidana Mati <i>Death Punishment</i>	–	–	–	–
Pidana Seumur Hidup <i>Sentenced for Live</i>	–	–	–	–
Pidana Penjara > 1 Tahun <i>Prison Sentenced > 1 Year</i>	2	–	–	–
Pidana Penjara 3 Bulan – 1 Tahun <i>Prison Sentenced 3 Month – 1 Year</i>	1	–	–	–
Pidana Penjara s/d 3 Bulan <i>Prison Sentenced to end 3 Month</i>	–	–	–	–
Pidana Kurungan <i>Detention</i>	–	–	–	–
Lainnya <i>Others</i>	–	–	–	–
Jumlah <i>Total</i>	3	–	–	–

Lanjutan Tabel/*Continued Table* 4.3.10

Jenis Pidana/Hukuman <i>Type Criminal/Sentence</i>	Lainnya <i>Others</i>		Jumlah <i>Total</i>	
	Laki-laki <i>Male</i>	Perempuan <i>Female</i>	Laki-laki <i>Male</i>	Perempuan <i>Female</i>
(1)	(14)	(15)	(16)	(17)
Pidana Mati <i>Death Punishment</i>	–	–	–	–
Pidana Seumur Hidup <i>Sentenced for Live</i>	–	–	–	–
Pidana Penjara > 1 Tahun <i>Prison Sentenced > 1 Year</i>	37	2	55	2
Pidana Penjara 3 Bulan – 1 Tahun <i>Prison Sentenced 3 Month – 1 Year</i>	2	–	25	–
Pidana Penjara s/d 3 Bulan <i>Prison Sentenced to end 3 Month</i>	–	–	–	–
Pidana Kurungan <i>Detention</i>	6	1	6	1
Lainnya <i>Others</i>	–	–	–	–
Jumlah <i>Total</i>	45	2	86	3

Sumber/Source: Lembaga Perasyarakatan Kelas IIB Tual/*Penitentiary of Class IIB Tual*

Tabel
Table 4.3.11**Tambahan Narapidana menurut Bulan dan Kejahatan/
Pelanggaran di Lembaga Pemasyarakatan Kelas IIB Tual,
2020**
*Additional Prisoners by Month and Crime/Transgression in
Tual Class IIB Penitentiary, 2020*

Bulan Month	Kejahatan Crime		Pelanggaran Transgression	
	Laki-laki Male	Perempuan Female	Laki-laki Male	Perempuan Female
(1)	(2)	(3)	(4)	(5)
Januari/January	10	–	–	–
Februari/February	2	–	–	–
Maret/March	3	–	–	–
April/April	1	–	1	–
Mei/May	4	–	–	–
Juni/June	5	–	–	–
Juli/July	4	–	1	–
Agustus/August	1	–	1	–
September/September	6	–	–	–
Oktober/October	2	–	–	–
November/November	3	–	1	–
Desember/December	–	–	5	–
Jumlah Total	41	–	9	–

Sumber/Source: Lembaga Pemasyarakatan Kelas IIB Tual/Penitentiary of Class IIB Tual

Tabel
Table 4.3.12

**Tambahan Narapidana menurut Bulan dan jenis
Kejahatan/Pelanggaran di Lembaga Pemasyarakatan
Kelas IIB Tual, 2020**
*Additional Prisoners by Month and Type of Crimes in Tual
Class IIB Penitentiary, 2020*

Bulan Month	Ketertiban Order		Kesusilaan Immorality	
	Laki-laki Male	Perempuan Female	Laki-laki Male	Perempuan Female
(1)	(2)	(3)	(4)	(5)
Januari/January	–	–	–	–
Februari/February	–	–	–	–
Maret/March	–	–	–	–
April/April	–	–	–	–
Mei/May	–	–	–	–
Juni/June	–	–	–	–
Juli/July	–	–	–	–
Agustus/August	–	–	–	–
September/September	–	–	1	–
Oktober/October	–	–	–	–
November/November	–	–	1	–
Desember/December	–	–	–	–
Jumlah Total	–	–	2	–

Lanjutan Tabel/Continued Table 4.3.12

Bulan Month	Pembunuhan Murder		Penganiayaan Mistreatment	
	Laki-laki Male	Perempuan Female	Laki-laki Male	Perempuan Female
(1)	(6)	(7)	(8)	(9)
Januari/January	1	–	1	–
Februari/February	–	–	–	–
Maret/March	–	–	–	–
April/April	–	–	1	–
Mei/May	–	–	3	–
Juni/June	–	–	1	–
Juli/July	–	–	1	–
Agustus/August	–	–	3	–
September/September	–	–	2	–
Oktober/October	–	–	1	–
November/November	–	–	–	–
Desember/December	–	–	4	–
Jumlah Total	1	–	17	–

Lanjutan Tabel/*Continued Table* 4.3.12

Bulan <i>Month</i>	Pencurian <i>Looting</i>		Penadahan <i>Bribes</i>	
	Laki-laki <i>Male</i>	Perempuan <i>Female</i>	Laki-laki <i>Male</i>	Perempuan <i>Female</i>
(1)	(10)	(11)	(12)	(13)
Januari/ <i>January</i>	–	–	–	–
Februari/ <i>February</i>	–	–	–	–
Maret/ <i>March</i>	–	–	–	–
April/ <i>April</i>	–	–	–	–
Mei/ <i>May</i>	–	–	–	–
Juni/ <i>June</i>	–	–	–	–
Juli/ <i>July</i>	1	–	–	–
Agustus/ <i>August</i>	–	–	–	–
September/ <i>September</i>	–	–	–	–
Oktober/ <i>October</i>	–	–	–	–
November/ <i>November</i>	–	–	–	–
Desember/ <i>December</i>	–	–	–	–
Jumlah <i>Total</i>	1	–	–	–

Lanjutan Tabel/Continued Table 4.3.12

Bulan Month	Penculikan Kidnapping		Penipuan Swindle	
	Laki-laki Male	Perempuan Female	Laki-laki Male	Perempuan Female
(1)	(14)	(15)	(16)	(17)
Januari/January	-	-	-	-
Februari/February	-	-	-	-
Maret/March	-	-	-	-
April/April	-	-	-	-
Mei/May	-	-	-	-
Juni/June	-	-	1	-
Juli/July	-	-	-	-
Agustus/August	-	-	-	-
September/September	-	-	-	-
Oktober/October	-	-	-	-
November/November	-	-	-	-
Desember/December	-	-	-	-
Jumlah Total	-	-	1	-

Lanjutan Tabel/*Continued Table* 4.3.12

Bulan Month	Pembakaran Fire		Pemalsuan Materai/Surat Falsifying Money/Documents	
	Laki-laki Male	Perempuan Female	Laki-laki Male	Perempuan Female
(1)	(18)	(19)	(20)	(21)
Januari/January	-	-	-	-
Februari/February	-	-	-	-
Maret/March	-	-	-	-
April/April	-	-	-	-
Mei/May	-	-	-	-
Juni/June	-	-	-	-
Juli/July	-	-	-	-
Agustus/August	-	-	-	-
September/September	-	-	-	-
Oktober/October	-	-	-	-
November/November	-	-	-	-
Desember/December	-	-	-	-
Jumlah Total	-	-	-	-

Lanjutan Tabel/Continued Table 4.3.12

Bulan Month	Lain-lain Others		Jumlah Total	
	Laki-laki Male	Perempuan Female	Laki-laki Male	Perempuan Female
(1)	(22)	(23)	(24)	(25)
Januari/January	1	–	9	–
Februari/February	2	–	2	–
Maret/March	3	–	3	–
April/April	2	–	3	–
Mei/May	1	–	4	–
Juni/June	–	–	2	–
Juli/July	3	–	5	–
Agustus/August	3	–	6	–
September/September	1	–	4	–
Oktober/October	2	–	3	–
November/November	3	–	4	–
Desember/December	1	–	5	–
Jumlah Total	19	–	50	–

Sumber/Source: Lembaga Perasyarakatan Kelas IIB Tual/Penitentiary of Class IIB Tual

Tabel
Table 4.3.13**Jumlah Narapidana yang Dibebaskan menurut Bulan dan Kejahatan/Pelanggaran di Lembaga Pemasyarakatan Kelas IIB Tual, 2020****Number of Prisoners Released by Month and Crime/ Transgression in Tual Class IIB Penitentiary, 2020**

Bulan Month	Kejahatan Crime		Pelanggaran Transgression	
	Laki-laki Male	Perempuan Female	Laki-laki Male	Perempuan Female
(1)	(2)	(3)	(4)	(5)
Januari/January	4	–	–	–
Februari/February	3	–	–	–
Maret/March	–	–	–	–
April/April	22	–	1	–
Mei/May	3	–	–	–
Juni/June	1	–	–	–
Juli/July	5	–	–	–
Agustus/August	8	–	–	–
September/September	5	–	–	–
Oktober/October	2	1	–	–
November/November	3	–	–	–
Desember/December	2	–	–	–
Jumlah Total	60	1	1	–

Sumber/Source: Lembaga Pemasyarakatan Kelas IIB Tual/Penitentiary of Class IIB Tual

Tabel 4.3.14 **Jumlah Narapidana yang Dibebaskan menurut Bulan dan jenis Kejahatan/Pelanggaran di Lembaga Pemasyarakatan Kelas IIB Tual, 2020**
Number of Prisoners Released by Month and Type of Crimes in Tual Class IIB Penitentiary, 2020

Bulan Month	Ketertiban Order		Kesusilaan Immorality	
	Laki-laki Male	Perempuan Female	Laki-laki Male	Perempuan Female
(1)	(2)	(3)	(4)	(5)
Januari/January	–	–	–	–
Februari/February	–	–	–	–
Maret/March	–	–	–	–
April/April	–	–	1	–
Mei/May	–	–	–	–
Juni/June	–	–	–	–
Juli/July	–	–	–	–
Agustus/August	–	–	–	–
September/September	–	–	–	–
Oktober/October	–	–	1	–
November/November	–	–	–	–
Desember/December	–	–	–	–
Jumlah Total	–	–	2	–

Lanjutan Tabel/*Continued Table* 4.3.14

Bulan <i>Month</i>	Pembunuhan <i>Murder</i>		Penganiayaan <i>Mistreatment</i>	
	Laki-laki <i>Male</i>	Perempuan <i>Female</i>	Laki-laki <i>Male</i>	Perempuan <i>Female</i>
(1)	(6)	(7)	(8)	(9)
Januari/ <i>January</i>	–	–	–	–
Februari/ <i>February</i>	–	–	3	–
Maret/ <i>March</i>	–	–	–	–
April/ <i>April</i>	1	–	3	–
Mei/ <i>May</i>	–	–	2	–
Juni/ <i>June</i>	–	–	1	–
Juli/ <i>July</i>	–	–	3	–
Agustus/ <i>August</i>	–	–	4	–
September/ <i>September</i>	–	–	2	–
Oktober/ <i>October</i>	–	–	1	–
November/ <i>November</i>	–	–	1	–
Desember/ <i>December</i>	–	–	–	–
Jumlah <i>Total</i>	1	–	20	–

Lanjutan Tabel/*Continued Table* 4.3.14

Bulan <i>Month</i>	Pencurian <i>Looting</i>		Penadahan <i>Bribes</i>	
	Laki-laki <i>Male</i>	Perempuan <i>Female</i>	Laki-laki <i>Male</i>	Perempuan <i>Female</i>
(1)	(10)	(11)	(12)	(13)
Januari/ <i>January</i>	–	–	–	–
Februari/ <i>February</i>	–	–	–	–
Maret/ <i>March</i>	–	–	–	–
April/ <i>April</i>	1	–	–	–
Mei/ <i>May</i>	–	–	–	–
Juni/ <i>June</i>	–	–	–	–
Juli/ <i>July</i>	1	–	–	–
Agustus/ <i>August</i>	–	–	–	–
September/ <i>September</i>	–	–	–	–
Oktober/ <i>October</i>	–	–	–	–
November/ <i>November</i>	–	–	–	–
Desember/ <i>December</i>	–	–	–	–
Jumlah <i>Total</i>	2	–	–	–

Lanjutan Tabel/*Continued Table* 4.3.14

Bulan <i>Month</i>	Penculikan <i>Kidnapping</i>		Penipuan <i>Swindle</i>	
	Laki-laki <i>Male</i>	Perempuan <i>Female</i>	Laki-laki <i>Male</i>	Perempuan <i>Female</i>
(1)	(14)	(15)	(16)	(17)
Januari/ <i>January</i>	-	-	-	-
Februari/ <i>February</i>	-	-	-	-
Maret/ <i>March</i>	-	-	-	-
April/ <i>April</i>	-	-	-	-
Mei/ <i>May</i>	-	-	-	-
Juni/ <i>June</i>	-	-	-	-
Juli/ <i>July</i>	-	-	1	-
Agustus/ <i>August</i>	-	-	-	-
September/ <i>September</i>	-	-	-	-
Oktober/ <i>October</i>	-	-	-	-
November/ <i>November</i>	-	-	-	-
Desember/ <i>December</i>	-	-	-	-
Jumlah <i>Total</i>	-	-	1	-

Lanjutan Tabel/Continued Table 4.3.14

Bulan Month	Pembakaran Fire		Pemalsuan Materai/Surat Falsifying Money/Documents	
	Laki-laki Male	Perempuan Female	Laki-laki Male	Perempuan Female
(1)	(18)	(19)	(20)	(21)
Januari/January	–	–	–	–
Februari/February	–	–	–	–
Maret/March	–	–	–	–
April/April	6	–	–	–
Mei/May	–	–	–	–
Juni/June	–	–	–	–
Juli/July	–	–	–	–
Agustus/August	–	–	–	–
September/September	–	–	–	–
Oktober/October	–	–	–	–
November/November	–	–	–	–
Desember/December	–	–	–	–
Jumlah Total	6	–	–	–

Lanjutan Tabel/*Continued Table* 4.3.14

Bulan <i>Month</i>	Lain-lain <i>Others</i>		Jumlah <i>Total</i>	
	Laki-laki <i>Male</i>	Perempuan <i>Female</i>	Laki-laki <i>Male</i>	Perempuan <i>Female</i>
(1)	(22)	(23)	(24)	(25)
Januari/ <i>January</i>	4	–	4	–
Februari/ <i>February</i>	–	–	3	–
Maret/ <i>March</i>	–	–	–	–
April/ <i>April</i>	11	–	23	–
Mei/ <i>May</i>	1	–	3	–
Juni/ <i>June</i>	–	–	1	–
Juli/ <i>July</i>	–	–	5	–
Agustus/ <i>August</i>	4	–	8	–
September/ <i>September</i>	3	–	5	–
Oktober/ <i>October</i>	–	1	2	1
November/ <i>November</i>	2	–	3	–
Desember/ <i>December</i>	2	–	2	–
Jumlah <i>Total</i>	27	1	59	1

Sumber/Source: Lembaga Perasyarakatan Kelas IIB Tual/*Penitentiary of Class IIB Tual*

4.4 AGAMA DAN SOSIAL LAINNYA RELIGION AND OTHER SOCIAL AFFAIRS

Tabel 4.4.1 **Jumlah Penduduk Menurut Kecamatan dan Agama yang Dianut di Kabupaten Maluku Tenggara, 2020**
Table 4.4.1 **Population by Subdistrict and Religion in Maluku Tenggara Regency, 2020**

Kecamatan Subdistrict	Islam	Protestan Protestant	Katolik Catholic	Hindu	Budha Buddha	Konghucu Konghucu
(1)	(2)	(3)	(4)	(5)	(6)	(7)
Kei Kecil	11 760	5 890	22 909	66	4	11
Kei Kecil Barat	214	3 645	3 981	360	–	–
Kei Kecil Timur	5 088	–	5 717	–	–	–
Hoat Sorbay	3 891	3 687	2 868	–	–	–
Manyeuw	1 092	–	5 868	–	–	–
Kei Kecil Timur Selatan	5 966	1 890	736	–	–	–
Kei Besar	5 768	7 290	9 868	–	–	–
Kei Besar Utara Timur	4 585	3 749	7 988	–	–	–
Kei Besar Selatan	2 202	5 535	603	–	–	–
Kei Besar Utara Barat	2 403	4 468	4 270	–	–	–
Kei Besar Selatan Barat	4 177	835	44	–	–	–
Maluku Tenggara	47 146	36 989	64 852	426	4	11

Sumber/Source: Kementerian Agama Kabupaten Maluku Tenggara/Ministry of Religious Maluku Tenggara Regency

Tabel
Table 4.4.2**Jumlah Tempat Peribadatan Menurut Kecamatan di
Kabupaten Maluku Tenggara, 2020**
**Number of Places of Worship by Subdistrict in Maluku
Tenggara Regency, 2020**

Kecamatan Subdistrict	Masjid Mosque	Mushola Pray Room	Gereja Protestan Protestant Church	Gereja Katholik Catholic Church	Pura Temple	Vihara
(1)	(2)	(3)	(4)	(5)	(6)	(7)
Kei Kecil	23	9	62	–	–	–
Kei Kecil Barat	1	5	28	1	–	–
Kei Kecil Timur	11	–	37	–	–	–
Hoat Sorbay	7	4	12	–	–	–
Manyeuw	2	–	31	1	–	–
Kei Kecil Timur Selatan	9	2	3	–	–	–
Kei Besar	21	16	72	–	–	–
Kei Besar Utara Timur	11	9	41	–	–	–
Kei Besar Selatan	5	9	8	–	–	–
Kei Besar Utara Barat	9	8	21	–	–	–
Kei Besar Selatan Barat	12	2	2	–	–	–
Maluku Tenggara	111	64	317	2	–	–

Sumber/Source: Kementerian Agama Kabupaten Maluku Tenggara/Ministry of Religious Maluku Tenggara Regency

Tabel 4.4.3 Jumlah Jamaah Haji yang Diberangkatkan Menurut Kecamatan di Kabupaten Maluku Tenggara, 2017–2020
Number of Hajj Pilgrims Dispatched by Subdistrict in Maluku Tenggara Regency, 2017–2020

Kecamatan Subdistrict	2017	2018	2019	2020
(1)	(2)	(3)	(4)	(5)
Kei Kecil	36	41	38	–
Kei Kecil Barat	–	–	–	–
Kei Kecil Timur	13	8	31	–
Hoat Sorbay	–	–	–	–
Manyeuw	–	–	–	–
Kei Kecil Timur Selatan	–	–	–	–
Kei Besar	10	12	13	–
Kei Besar Utara Timur	5	6	4	–
Kei Besar Selatan	9	4	11	–
Kei Besar Utara Barat	–	–	–	–
Kei Besar Selatan Barat	–	–	–	–
Maluku Tenggara	73	71	97	–

Sumber/Source: Kementerian Agama Kabupaten Maluku Tenggara/Ministry of Religious Maluku Tenggara Regency

Tabel
Table 4.4.4**Jumlah Desa¹/Kelurahan yang Mengalami Bencana Alam²
Menurut Kecamatan di Kabupaten Maluku Tenggara,
2018–2020**
**Number of Villages¹ that Had Natural Disaster² by
Subdistrict in Maluku Tenggara Regency, 2018–2020**

Kecamatan Subdistrict	Banjir/Flood		
	2018	2019	2020
(1)	(2)	(3)	(4)
Kei Kecil	–	–	–
Kei Kecil Barat	–	–	–
Kei Kecil Timur	–	–	–
Hoat Sorbay	–	–	–
Manyeuw	–	–	–
Kei Kecil Timur Selatan	–	–	–
Kei Besar	2	–	–
Kei Besar Utara Timur	–	–	1
Kei Besar Selatan	–	–	–
Kei Besar Utara Barat	1	1	–
Kei Besar Selatan Barat	–	–	–
Maluku Tenggara	3	1	1

Lanjutan Tabel/Continued Table 4.4.4

Kecamatan Subdistrict	Gempa Bumi/Earthquake		
	2018	2019	2020
(1)	(5)	(6)	(7)
Kei Kecil	–	–	–
Kei Kecil Barat	–	–	–
Kei Kecil Timur	–	–	–
Hoat Sorbay	1	–	–
Manyeuw	–	–	–
Kei Kecil Timur Selatan	–	–	–
Kei Besar	7	–	10
Kei Besar Utara Timur	1	1	–
Kei Besar Selatan	–	–	10
Kei Besar Utara Barat	1	–	–
Kei Besar Selatan Barat	2	–	–
Maluku Tenggara	12	1	20

Lanjutan Tabel/*Continued Table 4.4.4*

Kecamatan <i>Subdistrict</i>	Tanah Longsor/ <i>Landslide</i>		
	2018	2019	2020
(1)	(8)	(9)	(10)
Kei Kecil	–	–	–
Kei Kecil Barat	–	–	–
Kei Kecil Timur	–	–	–
Hoat Sorbay	–	–	–
Manyeuw	–	–	–
Kei Kecil Timur Selatan	–	–	–
Kei Besar	2	–	1
Kei Besar Utara Timur	1	1	1
Kei Besar Selatan	1	–	–
Kei Besar Utara Barat	–	–	–
Kei Besar Selatan Barat	2	–	1
Maluku Tenggara	6	1	3

Catatan/*Note*: ¹ Desa pada tabel ini termasuk Unit Permukiman Transmigrasi (UPT) yang masih dibina oleh kementerian terkait dan nagari di Kabupaten/Kota Sumatera Barat/*Villages in this table are included in Transmigration Settlement Unit which is still fostered by the relevant ministries and the nagari in the Province of Sumatera Barat*

Sumber/*Source*: ² Kejadian dalam setahun sebelum tahun pencacahan/*Occurrence in the last one year before the enumeration year*
BPS, Pendataan Potensi Desa (Podes)/*BPS-Statistics Indonesia, Village Potential Data Collecting*

4.5 KEMISKINAN POVERTY

Tabel 4.5.1 **Garis Kemiskinan, Jumlah, dan Persentase Penduduk Miskin di Kabupaten Maluku Tenggara, 2012–2020**
Table 4.5.1 **Poverty Line, Number, and Percentage of Poor People in Maluku Tenggara Regency, 2012–2020**

Tahun Year	Garis Kemiskinan (rupiah/kapita/bulan) Poverty Line (rupiah/capita/month)	Jumlah Penduduk Miskin (ribu) Number of Poor People (thousand)	Persentase Penduduk Miskin Percentage of Poor People
(1)	(2)	(3)	(4)
2012	264 629	25,50	26,03
2013	292 513	24,60	25,06
2014	299 603	23,90	24,21
2015	331 518	24,94	25,23
2016	350 661	24,56	24,81
2017	373 386	23,69	23,87
2018	436 927	23,16	23,27
2019	464 649	22,69	22,75
2020	517 821	22,59	22,57

Sumber/Source: BPS, Survei Sosial Ekonomi Nasional Maret/BPS-Statistics Indonesia, March National Socioeconomic Survey

Tabel
Table 4.5.2

Indeks Kedalaman Kemiskinan dan Indeks Keparahan Kemiskinan di Kabupaten Maluku Tenggara, 2012–2020
Poverty Gap Index and Poverty Severity Index in Maluku Tenggara Regency, 2012–2020

Tahun Year	Indeks Kedalaman Kemiskinan <i>Poverty Gap Index</i>	Indeks Keparahan Kemiskinan <i>Poverty Severity Index</i>
(1)	(2)	(3)
2012	6,24	1,96
2013	4,15	1,07
2014	4,53	1,20
2015	3,82	0,82
2016	4,37	1,22
2017	2,90	0,57
2018	3,96	0,99
2019	3,78	0,96
2020	4,26	1,02

Sumber/Source: BPS, Survei Sosial Ekonomi Nasional Maret/BPS-Statistics Indonesia, March National Socioeconomic Survey

Tabel 4.5.3 Jumlah Penerimaan Bantuan Sosial Pangan di Kabupaten Maluku Tenggara, 2019 dan 2020
Table *Number of Receipt of Social Food Assistance in Maluku Tenggara Regency, 2019 and 2020*

Kecamatan Subdistrict	2019		2020	
	Penerima Receiver (KK)	Anggaran Budget (Rp 000)	Penerima Receiver (KK)	Anggaran Budget (Rp 000)
(1)	(2)	(3)	(4)	(5)
Kei Kecil	1 013	1 337 160	963	2 311 200
Kei Kecil Barat	531	700 920	494	1 185 600
Kei Kecil Timur	326	430 320	289	693 600
Hoat Sorbay	538	710 160	458	1 099 200
Manyeuw	693	914 760	599	1 437 600
Kei Kecil Timur Selatan	246	324 720	241	578 400
Kei Besar	1 437	1 896 840	1 195	2 868 000
Kei Besar Utara Timur	588	776 160	522	1 252 800
Kei Besar Selatan	257	339 240	166	398 400
Kei Besar Utara Barat	1 448	1 911 360	1 011	2 426 400
Kei Besar Selatan Barat	1 069	1 411 080	792	1 900 800
Maluku Tenggara	8 146	10 752 720	6 730	16 152 000

Sumber/Source: Dinas Sosial Kabupaten Maluku Tenggara/Social Department of Maluku Tenggara Regency

BAB 05

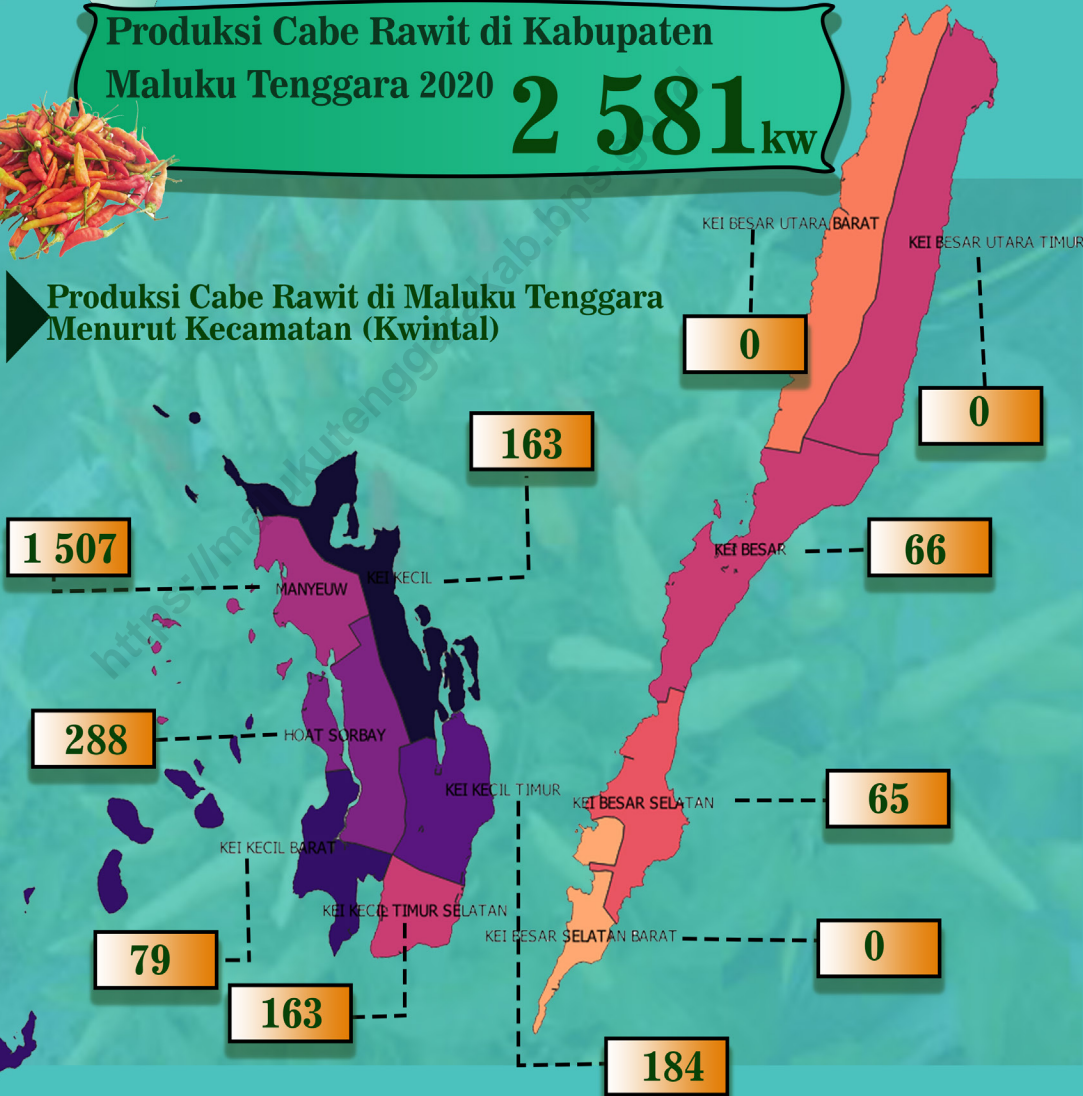
PERTANIAN, KEHUTANAN, PETERNAKAN DAN PERIKANAN *AGRICULTURE, FORESTRY, LIVESTOCK AND FISHERY*

**Produksi Cabe Rawit di Kabupaten
Maluku Tenggara 2020**

2 581 kw



**Produksi Cabe Rawit di Maluku Tenggara
Menurut Kecamatan (Kwintal)**



PENJELASAN TEKNIS

1. Survei Pertanian Hortikultura (SPH) diselenggarakan oleh Badan Pusat Statistik bekerja sama dengan Direktorat Jenderal Hortikultura, Kementerian Pertanian.
2. Kuesioner yang digunakan dalam pengumpulan data SPH mencakup:
 - a. SPH-SBS digunakan untuk data tanaman sayuran dan buah-buahan semusim.
 - b. SPH-BST digunakan untuk data tanaman buahbuahan dan sayuran tahunan.
 - c. SPH-TBF digunakan untuk data tanaman biofarmaka.
 - d. SPH-TH digunakan untuk data tanaman hias.
3. Metode yang digunakan dalam survei ini adalah metode pencacahan lengkap terhadap seluruh kecamatan di Indonesia dan dilaporkan secara rutin bulanan untuk SPH-SBS dan triwulanan untuk SPH-BST, SPH-TBF, SPH-TH oleh KCD.
4. Tanaman sayuran dan buah-buahan semusim
 - a. Tanaman sayuran semusim adalah tanaman yang bermanfaat sebagai sayur, sebagai sumber vitamin, mineral, dan lain-lain yang berumur kurang dari satu

TECHNICAL NOTES

1. *The Agricultural Survey for Horticulture (SPH) is carried out by the BPS-Statistics Indonesia in cooperation with the Directorate General of Horticulture, Ministry of Agriculture.*
2. *The Questionnaire used to collect the Argicultural Survey for Horticulture data are:*
 - a. *SPH-SBS used for data on seasonal vegetable and fruit plants.*
 - b. *SPH-BST used for data on annual fruit and vegetable plants.*
 - c. *SPH-TBF used for data on medicinal plants.*
 - d. *SPH-TH used for data on ornamental plants.*
3. *The method used in this survey is complete enumeration for all of sub districts in Indonesia and reported monthly for SPH-SBS and quarterly for SPH-BST, SPH-TBF, SPH-TH by agriculture extension workers.*
4. *Seasonal vegetable and fruit plants*
 - a. *Seasonal vegetable plants are used/consumed as vegetables, which are the sources of vitamin, mineral, etc that are aged less than 1 year. In general, parts that consumed are in the*

tahun. Pada umumnya bagian yang digunakan sebagai sayur berupa daun, bunga, buah, dan umbi.

- b. Tanaman buah-buahan semusim adalah tanaman yang menghasilkan buah segar sebagai sumber vitamin, mineral, dan lain-lain yang berumur kurang dari satu tahun dan berbatang lunak. Pada umumnya buah yang dihasilkan dapat dikonsumsi tanpa dimasak terlebih dahulu.

form of leaves, flower, fruits, and tubers.

- b. *Seasonal fruit plants are plants that produce fresh fruit as a sources of vitamin, mineral, etc that aged less than 1 year and soft trunked. Generally, the fruit produced can be consumed without being cooked first.*

5. Tanaman buah-buahan dan sayuran tahunan

- a. Tanaman buah-buahan tahunan adalah tanaman yang menghasilkan buah segar sebagai sumber vitamin, mineral, dan lain-lain yang berumur satu tahun atau lebih dan berbatang keras. Pada umumnya buah yang dihasilkan dapat dikonsumsi tanpa dimasak terlebih dahulu.

- b. Tanaman sayuran tahunan adalah tanaman yang bermanfaat sebagai sayur, sebagai sumber vitamin, mineral, dan lain-lain yang berumur satu tahun atau lebih. Pada umumnya bagian yang digunakan sebagai sayur berupa daun, bunga, buah, dan umbi.

5. Annual fruit and vegetable plants

- a. *Annual fruit plants are plants that produce fresh fruit as sources of vitamin, mineral, etc that are aged more than 1 year and hard trunked. Generally, the fruit produced can be consumed without being cooked first.*

- b. *Annual vegetable plants are plants used as vegetables as sources of vitamin, mineral, etc that is aged more than 1 year. In general, the parts that consumed are in the form of leaves, flower, fruits, and tubers.*

6. Tanaman biofarmaka adalah tanaman yang bermanfaat untuk obat-obatan, kosmetik, dan kesehatan yang dikonsumsi atau digunakan dari bagian-bagian tanaman, seperti daun, batang, buah, umbi (rimpang) ataupun akar.
7. Tanaman hias adalah tanaman yang mempunyai nilai keindahan baik bentuk, warna daun, tajuk maupun bunganya, sering digunakan untuk penghias pekarangan dan lain sebagainya.
8. Data yang dikumpulkan dalam SPH mencakup: data tentang luas penanaman, luas panen (untuk buahbuahan tahunan adalah banyaknya tanaman yang menghasilkan), produksi, luas rusak, luas tanaman akhir, dan harga jual petani.
9. Luas panen adalah luas tanaman sayuran, buahbuahan, biofarmaka, dan tanaman hias yang diambil hasilnya/dipanen pada periode pelaporan.
10. Luas panen untuk tanaman sayuran: luas tanaman yang dipanen sekaligus/habis/dibongkar dan luas tanaman yang dipanen berkali-kali (lebih dari satu kali)/belum habis.
 - a. Tanaman yang dipanen sekaligus/habis/ dibongkar adalah tanaman yang sehabis
6. *Medicinal plants are plants which are useful for medicine, cosmetics, and health. It is consumed from part of the plant, such as leaf, flower, fruit, tuber, and root.*
7. *Ornamental plants are plants which have a beauty value, either in shape, colour of leaf or crown of flower, and they are often used as a yard decorator.*
8. *The Agriculture Survey for Horticulture collects the information on the planted area, harvested area (for annual fruits is the number of production plant), production, damaged area, plant area in the end of period, and price on the farm-gate level.*
9. *Harvested area is area which vegetable, fruit, medicinal and ornamental plant of crop harvested during the period of report.*
10. *Harvested area of vegetables: area of entirely harvested/demolished plant and plant that is harvested several times/undemolished.*
 - a. *Entirely harvested/demolished plants are plants usually harvested once and demolished*

panen langsung dibongkar/dicabut, terdiri dari bawang merah, bawang putih, bawang daun, kentang, kol/kubis, kembang kol, petsai/sawi, wortel, lobak, dan kacang merah.

- b. Tanaman yang dipanen berkali-kali (lebih dari satu kali)/belum habis adalah tanaman yang pemanenannya lebih dari satu kali dan biasanya dibongkar apabila panen terakhir sudah tidak memadai lagi, terdiri dari: kacang panjang, cabai besar, cabai rawit, jamur, tomat, terung, buncis, ketimun, labu siam, kangkung, bayam, melon, semangka, dan blewah.

to be substituted by other plants, consisting of: shallots, garlic, wlech onion, potato, cabbage, cauliflower, chinese cabbage, carrots, radish, and red beans.

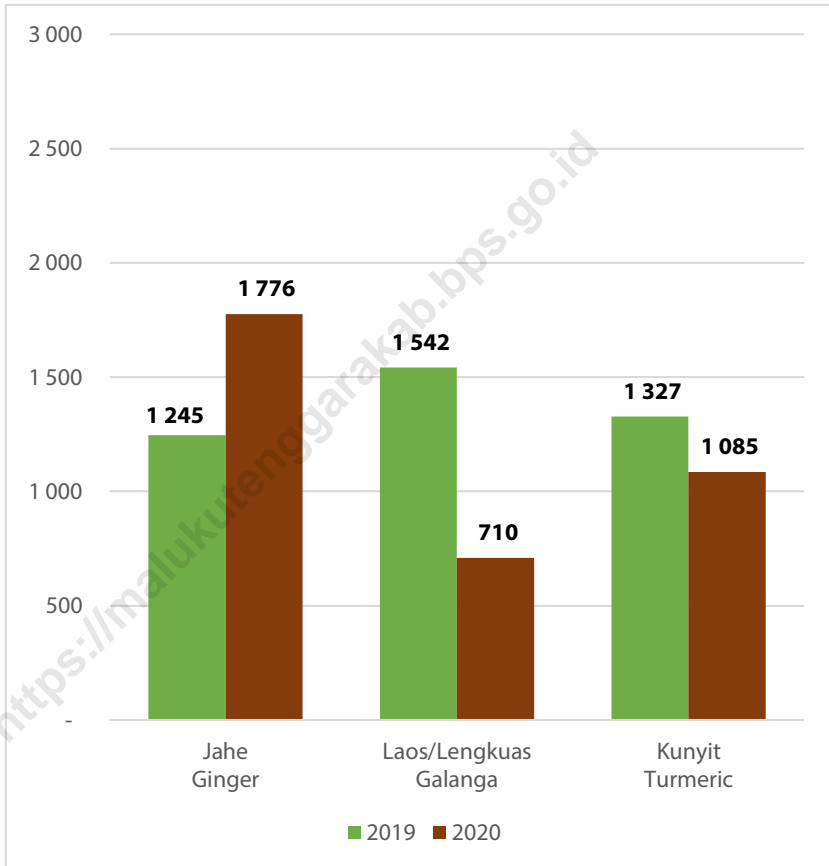
- b. Plants that are harvested several times/undemolished are plants usually harvested more than once and demolished in the case that the last harvest was economically not profitable. They consist of: yardlong beans, chili, small chili, mushroom, tomatoes, eggplant, green beans, cucumber, chayote, kangkong, spinach, melon, watermelon, and cantalaupe.*

11. Produksi adalah hasil menurut bentuk produk dari setiap tanaman sayuran, buah-buahan, biofarmaka, dan tanaman hias yang diambil berdasarkan luas yang dipanen/tanaman yang menghasilkan pada bulan/triwulan laporan.

11. Production is the standard production quantity form of vegetable, fruit, medicinal and ornamental plant based on harvested area/the number of production plants reported monthly/quarterly.

Gambar 5.1
Figures

Produksi Tanaman Biofarmaka Menurut Jenis Tanaman di Kabupaten Maluku Tenggara (kg), 2019 dan 2020
Production of Medicinal Plants by Kind of Plant in Maluku Tenggara Regency (kg), 2019 and 2020



Sumber/Source: BPS, Statistik Pertanian Hortikultura SPH-TBF
BPS-Statistics Indonesia, Agricultural Statistic for Horticulture SPH-TBF

**5.1 TANAMAN PANGAN
FOOD CROPS**

Tabel 5.1.1 Luas Panen Tanaman Pangan Menurut Kecamatan dan Jenis Tanaman di Kabupaten Maluku Tenggara, 2019 dan 2020
Harvested Area of Food Crops by Subdistrict and Kind of Plant in Maluku Tenggara Regency, 2019 and 2020

Kecamatan Subdistrict	Padi Ladang/Dry Land Paddy (ha/ha)		Jagung ¹ /Corn ¹ (ha/ha)	
	2019	2020	2019	2020
(1)	(2)	(3)	(4)	(5)
Kei Kecil	–	–	23	30
Kei Kecil Barat	20	11	–	47
Kei Kecil Timur	2	–	–	60
Hoat Sorbay	6	11	3	64
Manyeuw	10	8	2	54
Kei Kecil Timur Selatan	–	–	40	62
Kei Besar	11	12	110	86
Kei Besar Utara Timur	8	1	–	41
Kei Besar Selatan	1	1	–	31
Kei Besar Utara Barat	25	8	13	32
Kei Besar Selatan Barat	17	8	7	74
Maluku Tenggara	100	60	198	581

Lanjutan Tabel/*Continued Table* 5.1.1

Kecamatan Subdistrict	Ubi Kayu/Cassava (ha/ha)		Ketela Rambat/Sweet Potatoes (ha/ha)	
	2019	2020	2019	2020
(1)	(6)	(7)	(8)	(9)
Kei Kecil	42	72	8	11
Kei Kecil Barat	30	41	5	18
Kei Kecil Timur	32	40	2	25
Hoat Sorbay	41	61	7	13
Manyeuw	31	46	4	14
Kei Kecil Timur Selatan	45	41	10	20
Kei Besar	26	27	7	7
Kei Besar Utara Timur	26	28	5	12
Kei Besar Selatan	44	18	10	17
Kei Besar Utara Barat	68	32	9	13
Kei Besar Selatan Barat	23	37	8	13
Maluku Tenggara	408	443	75	163

Lanjutan Tabel/Continued Table 5.1.1

Kecamatan Subdistrict	Talas/Tuberous (ha/ha)		Umbi-umbian Lainnya Sweet Potatoes (ha/ha)	
	2019	2020	2019	2020
(1)	(10)	(11)	(12)	(13)
Kei Kecil	4	16	6	13
Kei Kecil Barat	8	8	6	13
Kei Kecil Timur	4	4	2	6
Hoat Sorbay	13	10	13	18
Manyeuw	4	–	9	14
Kei Kecil Timur Selatan	6	4	5	15
Kei Besar	7	6	9	13
Kei Besar Utara Timur	8	5	10	13
Kei Besar Selatan	11	4	4	18
Kei Besar Utara Barat	2	5	14	7
Kei Besar Selatan Barat	–	3	6	19
Maluku Tenggara	67	65	84	149

Lanjutan Tabel/*Continued Table* 5.1.1

Kecamatan <i>Subdistrict</i>	Kacang Tanah/ <i>Peanuts</i> (ha/ha)		Kacang Hijau <i>Mung Beans</i> (ha/ha)		Kacang-kacangan <i>Lainnya/Other Nuts</i> (ha/ha)	
	2019	2020	2019	2020	2019	2020
(1)	(14)	(15)	(16)	(17)	(18)	(19)
Kei Kecil	1	6	3	–	–	–
Kei Kecil Barat	2	16	8	6	–	–
Kei Kecil Timur	3	16	4	4	–	–
Hoat Sorbay	3	5	8	4	–	–
Manyeuw	5	8	6	2	–	–
Kei Kecil Timur Selatan	4	3	5	2	–	–
Kei Besar	2	2	8	3	–	–
Kei Besar Utara Timur	2	5	6	3	–	–
Kei Besar Selatan	6	3	4	2	–	–
Kei Besar Utara Barat	2	–	6	4	–	–
Kei Besar Selatan Barat	–	1	4	–	–	–
Maluku Tenggara	30	65	62	30	–	–

Catatan/*Note*: ¹ Dipanen muda/*Early harvested*

Sumber/*Source*: Dinas Pertanian Kabupaten Maluku Tenggara/*Departement of Agriculture of Maluku Tenggara Regency*

Tabel
Table 5.1.2

Produksi Tanaman Pangan Menurut Kecamatan dan Jenis Tanaman di Kabupaten Maluku Tenggara, 2019 dan 2020

Production of Food Crops by Subdistrict and Kind of Plant in Maluku Tenggara Regency, 2019 and 2020

Kecamatan Subdistrict	Padi Ladang/Dry Land Paddy (ton/ton)		Jagung ¹ /Corn ¹ (ton/ton)	
	2019	2020	2019	2020
(1)	(2)	(3)	(4)	(5)
Kei Kecil	–	–	69	90
Kei Kecil Barat	60	22	–	141
Kei Kecil Timur	6	–	–	180
Hoat Sorbay	18	22	9	192
Manyeuw	30	16	6	162
Kei Kecil Timur Selatan	–	–	120	186
Kei Besar	33	24	330	258
Kei Besar Utara Timur	24	2	–	123
Kei Besar Selatan	3	16	–	93
Kei Besar Utara Barat	75	2	39	96
Kei Besar Selatan Barat	51	16	21	222
Maluku Tenggara	300	120	594	1 743

Lanjutan Tabel/*Continued Table* 5.1.2

Kecamatan Subdistrict	Ubi Kayu/Cassava (ton/ton)		Ketela Rambat/Sweet Potatoes (ton/ton)	
	2019	2020	2019	2020
(1)	(6)	(7)	(8)	(9)
Kei Kecil	504	864	64	88
Kei Kecil Barat	360	480	40	144
Kei Kecil Timur	384	492	16	200
Hoat Sorbay	492	552	56	104
Manyeuw	372	732	32	112
Kei Kecil Timur Selatan	540	492	80	160
Kei Besar	312	324	56	56
Kei Besar Utara Timur	312	336	40	96
Kei Besar Selatan	528	216	80	136
Kei Besar Utara Barat	816	384	72	104
Kei Besar Selatan Barat	276	444	64	104
Maluku Tenggara	4 896	5 316	600	1 304

Lanjutan Tabel/Continued Table 5.1.2

Kecamatan Subdistrict	Talas/Tuberous (ton/ton)		Umbi-umbian Lainnya Sweet Potatoes (ton/ton)	
	2019	2020	2019	2020
(1)	(10)	(11)	(12)	(13)
Kei Kecil	32	122	30	104
Kei Kecil Barat	64	64	30	104
Kei Kecil Timur	32	32	10	49
Hoat Sorbay	104	80	65	144
Manyeuw	32	–	45	112
Kei Kecil Timur Selatan	48	32	25	120
Kei Besar	56	48	45	104
Kei Besar Utara Timur	64	40	50	104
Kei Besar Selatan	88	32	20	144
Kei Besar Utara Barat	16	40	70	56
Kei Besar Selatan Barat	–	32	30	152
Maluku Tenggara	536	522	370	1 193

Lanjutan Tabel/*Continued Table* 5.1.2

Kecamatan <i>Subdistrict</i>	Kacang Tanah/ <i>Peanuts</i> (ton/ton)		Kacang Hijau <i>Mung Beans</i> (ton/ton)		Kacang-kacangan Lainnya/ <i>Other Nuts</i> (ton/ton)	
	2019	2020	2019	2020	2019	2020
(1)	(14)	(15)	(16)	(17)	(18)	(19)
Kei Kecil	2	18	6	–	–	–
Kei Kecil Barat	4	48	16	18	–	–
Kei Kecil Timur	6	48	8	12	–	–
Hoat Sorbay	6	15	16	12	–	–
Manyeuw	10	24	12	6	–	–
Kei Kecil Timur Selatan	8	9	10	6	–	–
Kei Besar	4	6	16	9	–	–
Kei Besar Utara Timur	4	15	12	9	–	–
Kei Besar Selatan	12	9	8	6	–	–
Kei Besar Utara Barat	4	–	12	12	–	–
Kei Besar Selatan Barat	–	3	8	–	–	–
Maluku Tenggara	60	195	124	90	–	–

Catatan/*Note*: ¹ Dipanen muda/*Early harvested*

Sumber/*Source*: Dinas Pertanian Kabupaten Maluku Tenggara/*Departement of Agriculture of Maluku Tenggara Regency*

5.2 HORTIKULTURA
HORTICULTURE

Tabel 5.2.1 **Luas Panen Tanaman Sayuran Menurut Kecamatan dan Jenis Tanaman di Kabupaten Maluku Tenggara, 2019 dan 2020**
Harvested Area of Vegetables by Subdistrict and Kind of Plant in Maluku Tenggara Regency, 2019 and 2020

Kecamatan Subdistrict	Bawang Daun/Scallion (ha/ha)		Bawang Merah/Shallot (ha/ha)	
	2019	2020	2019	2020
(1)	(2)	(3)	(4)	(5)
Kei Kecil	–	–	3	1
Kei Kecil Barat	–	–	–	–
Kei Kecil Timur	–	–	45	26
Hoat Sorbay	–	–	–	–
Manyeuw	–	–	1	1
Kei Kecil Timur Selatan	–	–	–	–
Kei Besar	–	–	–	–
Kei Besar Utara Timur	–	–	–	–
Kei Besar Selatan	–	–	–	–
Kei Besar Utara Barat	–	–	–	–
Kei Besar Selatan Barat	–	–	–	–
Maluku Tenggara	–	–	49	28

Lanjutan Tabel/*Continued Table* 5.2.1

Kecamatan Subdistrict	Bawang Putih/Garlic (ha/ha)		Bayam/Spinach (ha/ha)	
	2019	2020	2019	2020
(1)	(6)	(7)	(8)	(9)
Kei Kecil	-	-	-	-
Kei Kecil Barat	-	-	-	-
Kei Kecil Timur	-	-	-	-
Hoat Sorbay	-	-	-	-
Manyeuw	-	-	-	-
Kei Kecil Timur Selatan	-	-	-	-
Kei Besar	-	-	-	-
Kei Besar Utara Timur	-	-	-	-
Kei Besar Selatan	-	-	-	-
Kei Besar Utara Barat	-	-	-	-
Kei Besar Selatan Barat	-	-	-	-
Maluku Tenggara	-	-	-	-

Lanjutan Tabel/*Continued Table 5.2.1*

Kecamatan Subdistrict	Blewah/Blewah (ha/ha)		Buncis/String Bean (ha/ha)	
	2019	2020	2019	2020
(1)	(10)	(11)	(12)	(13)
Kei Kecil	–	–	–	–
Kei Kecil Barat	–	–	–	–
Kei Kecil Timur	–	–	4	5
Hoat Sorbay	–	–	3	5
Manyeuw	–	–	–	1
Kei Kecil Timur Selatan	–	–	6	5
Kei Besar	–	–	–	–
Kei Besar Utara Timur	–	–	–	–
Kei Besar Selatan	–	–	–	–
Kei Besar Utara Barat	–	–	–	–
Kei Besar Selatan Barat	–	–	–	–
Maluku Tenggara	–	–	13	16

Lanjutan Tabel/*Continued Table* 5.2.1

Kecamatan Subdistrict	Cabai Besar/Chili/Big Chili (ha/ha)		Cabai Rawit Chili/Cayenne Pepper (ha/ha)	
	2019	2020	2019	2020
(1)	(14)	(15)	(16)	(17)
Kei Kecil	–	–	10	4
Kei Kecil Barat	–	–	2	2
Kei Kecil Timur	2	–	4	5
Hoat Sorbay	–	–	6	9
Manyeuw	–	–	4	4
Kei Kecil Timur Selatan	9	7	40	42
Kei Besar	–	–	2	2
Kei Besar Utara Timur	–	–	–	–
Kei Besar Selatan	5	–	5	3
Kei Besar Utara Barat	–	–	–	–
Kei Besar Selatan Barat	–	–	–	–
Maluku Tenggara	16	7	73	71

Lanjutan Tabel/Continued Table 5.2.1

Kecamatan Subdistrict	Jamur/Mushrooms (ha/ha)		Kacang Merah/Red Beans (ha/ha)	
	2019	2020	2019	2020
(1)	(18)	(19)	(20)	(21)
Kei Kecil	-	-	-	-
Kei Kecil Barat	-	-	-	-
Kei Kecil Timur	-	-	-	-
Hoat Sorbay	-	-	-	-
Manyeuw	-	-	-	-
Kei Kecil Timur Selatan	-	-	-	-
Kei Besar	-	-	-	-
Kei Besar Utara Timur	-	-	-	-
Kei Besar Selatan	-	-	-	-
Kei Besar Utara Barat	-	-	-	-
Kei Besar Selatan Barat	-	-	-	-
Maluku Tenggara	-	-	-	-

Lanjutan Tabel/*Continued Table 5.2.1*

Kecamatan Subdistrict	Kacang Panjang/Long Beans (ha/ha)		Kangkung/Water Spinach (ha/ha)	
	2019	2020	2019	2020
(1)	(22)	(23)	(24)	(25)
Kei Kecil	2	4	1	6
Kei Kecil Barat	–	–	–	–
Kei Kecil Timur	5	6	–	–
Hoat Sorbay	5	6	–	–
Manyeuw	1	4	–	–
Kei Kecil Timur Selatan	7	5	–	–
Kei Besar	–	–	–	–
Kei Besar Utara Timur	–	–	–	–
Kei Besar Selatan	7	1	–	–
Kei Besar Utara Barat	–	–	–	–
Kei Besar Selatan Barat	–	–	–	–
Maluku Tenggara	27	26	1	6

Lanjutan Tabel/Continued Table 5.2.1

Kecamatan Subdistrict	Kembang Kol/Cauliflower (ha/ha)		Kentang/Potato (ha/ha)	
	2019	2020	2019	2020
(1)	(26)	(27)	(28)	(29)
Kei Kecil	-	-	-	-
Kei Kecil Barat	-	-	-	-
Kei Kecil Timur	1	-	-	-
Hoat Sorbay	-	-	-	-
Manyeuw	-	-	-	-
Kei Kecil Timur Selatan	-	-	-	-
Kei Besar	-	-	-	-
Kei Besar Utara Timur	-	-	-	-
Kei Besar Selatan	-	-	-	-
Kei Besar Utara Barat	-	-	-	-
Kei Besar Selatan Barat	-	-	-	-
Maluku Tenggara	1	-	-	-

Lanjutan Tabel/*Continued Table* 5.2.1

Kecamatan Subdistrict	Ketimun/Cucumber (ha/ha)		Kubis/Cabbage (ha/ha)	
	2019	2020	2019	2020
(1)	(30)	(31)	(32)	(33)
Kei Kecil	3	3	–	–
Kei Kecil Barat	–	–	–	–
Kei Kecil Timur	4	5	–	2
Hoat Sorbay	3	5	–	–
Manyeuw	2	4	–	–
Kei Kecil Timur Selatan	7	5	–	–
Kei Besar	–	–	–	–
Kei Besar Utara Timur	–	–	–	–
Kei Besar Selatan	–	–	–	–
Kei Besar Utara Barat	–	–	–	–
Kei Besar Selatan Barat	–	–	–	–
Maluku Tenggara	19	22	–	2

Lanjutan Tabel/Continued Table 5.2.1

Kecamatan Subdistrict	Labu Siam/Chayote (ha/ha)		Lobak/Radish (ha/ha)	
	2019	2020	2019	2020
(1)	(34)	(35)	(36)	(37)
Kei Kecil	-	-	-	-
Kei Kecil Barat	-	-	-	-
Kei Kecil Timur	-	-	-	-
Hoat Sorbay	-	-	-	-
Manyeuw	-	-	-	-
Kei Kecil Timur Selatan	-	-	-	-
Kei Besar	-	-	-	-
Kei Besar Utara Timur	-	-	-	-
Kei Besar Selatan	-	-	-	-
Kei Besar Utara Barat	-	-	-	-
Kei Besar Selatan Barat	-	-	-	-
Maluku Tenggara	-	-	-	-

Lanjutan Tabel/*Continued Table* 5.2.1

Kecamatan Subdistrict	Melon/Melon (ha/ha)		Paprika/Bell Pepper (ha/ha)	
	2019	2020	2019	2020
(1)	(38)	(39)	(40)	(41)
Kei Kecil	-	-	-	-
Kei Kecil Barat	-	-	-	-
Kei Kecil Timur	-	-	-	-
Hoat Sorbay	-	-	-	-
Manyeuw	-	-	-	-
Kei Kecil Timur Selatan	-	-	-	-
Kei Besar	-	-	-	-
Kei Besar Utara Timur	-	-	-	-
Kei Besar Selatan	-	-	-	-
Kei Besar Utara Barat	-	-	-	-
Kei Besar Selatan Barat	-	-	-	-
Maluku Tenggara	-	-	-	-

Lanjutan Tabel/Continued Table 5.2.1

Kecamatan Subdistrict	Petsai/Sawi/ Chinese Cabbage/Mustard Green (ha/ha)		Semangka/Water Melon (ha/ha)	
	2019	2020	2019	2020
(1)	(42)	(43)	(44)	(45)
Kei Kecil	–	2	–	–
Kei Kecil Barat	–	2	–	–
Kei Kecil Timur	1	4	–	1
Hoat Sorbay	–	1	–	–
Manyeuw	2	3	3	4
Kei Kecil Timur Selatan	–	3	–	–
Kei Besar	3	2	–	–
Kei Besar Utara Timur	–	–	–	–
Kei Besar Selatan	5	3	–	–
Kei Besar Utara Barat	–	–	–	–
Kei Besar Selatan Barat	–	–	–	–
Maluku Tenggara	11	20	3	5

Lanjutan Tabel/*Continued Table* 5.2.1

Kecamatan Subdistrict	Stroberi/Strawberry (ha/ha)		Terung/Eggplant (ha/ha)	
	2019	2020	2019	2020
(1)	(46)	(47)	(48)	(49)
Kei Kecil	–	–	6	4
Kei Kecil Barat	–	–	1	2
Kei Kecil Timur	–	–	3	7
Hoat Sorbay	–	–	3	4
Manyeuw	–	–	2	2
Kei Kecil Timur Selatan	–	–	7	3
Kei Besar	–	–	–	2
Kei Besar Utara Timur	–	–	–	–
Kei Besar Selatan	–	–	3	2
Kei Besar Utara Barat	–	–	–	–
Kei Besar Selatan Barat	–	–	–	–
Maluku Tenggara	–	–	25	26

Lanjutan Tabel/Continued Table 5.2.1

Kecamatan Subdistrict	Tomat/Tomato (ha/ha)		Wortel/Carrot (ha/ha)	
	2019	2020	2019	2020
(1)	(50)	(51)	(52)	(53)
Kei Kecil	6	2	–	–
Kei Kecil Barat	–	–	–	–
Kei Kecil Timur	3	4	–	–
Hoat Sorbay	3	4	–	–
Manyeuw	2	2	–	–
Kei Kecil Timur Selatan	7	4	–	–
Kei Besar	–	–	–	–
Kei Besar Utara Timur	–	–	–	–
Kei Besar Selatan	3	–	–	–
Kei Besar Utara Barat	–	–	–	–
Kei Besar Selatan Barat	–	–	–	–
Maluku Tenggara	24	16	–	–

Sumber/Source: BPS, Statistik Pertanian Hortikultura SPH-SBS/BPS-Statistics Indonesia, Agricultural Statistic for Horticulture SPH-SBS

Tabel
Table 5.2.2

Produksi Tanaman Sayuran Menurut Kecamatan dan Jenis Tanaman di Kabupaten Maluku Tenggara, 2019 dan 2020
Production of Vegetables by Subdistrict and Kind of Plant in Maluku Tenggara Regency, 2019 and 2020

Kecamatan Subdistrict	Bawang Daun/Scallion (kw/qui)		Bawang Merah/Shallots (kw/qui)	
	2019	2020	2019	2020
(1)	(2)	(3)	(4)	(5)
Kei Kecil	–	–	172	56
Kei Kecil Barat	–	–	–	–
Kei Kecil Timur	–	–	3 105	1 645
Hoat Sorbay	–	–	–	–
Manyeuw	–	–	40	45
Kei Kecil Timur Selatan	–	–	–	–
Kei Besar	–	–	–	–
Kei Besar Utara Timur	–	–	–	–
Kei Besar Selatan	–	–	–	–
Kei Besar Utara Barat	–	–	–	–
Kei Besar Selatan Barat	–	–	–	–
Maluku Tenggara	–	–	3 317	1 746

Lanjutan Tabel/Continued Table 5.2.2

Kecamatan Subdistrict	Bawang Putih/Garlic (kw/qui)		Bayam/Spinach (kw/qui)	
	2019	2020	2019	2020
(1)	(6)	(7)	(8)	(9)
Kei Kecil	-	-	-	-
Kei Kecil Barat	-	-	-	-
Kei Kecil Timur	-	-	-	-
Hoat Sorbay	-	-	-	-
Manyeuw	-	-	-	-
Kei Kecil Timur Selatan	-	-	-	-
Kei Besar	-	-	-	-
Kei Besar Utara Timur	-	-	-	-
Kei Besar Selatan	-	-	-	-
Kei Besar Utara Barat	-	-	-	-
Kei Besar Selatan Barat	-	-	-	-
Maluku Tenggara	-	-	-	-

Lanjutan Tabel/*Continued Table 5.2.2*

Kecamatan Subdistrict	Blewah/Blewah (kw/qui)		Buncis/String Bean (kw/qui)	
	2019	2020	2019	2020
(1)	(10)	(11)	(12)	(13)
Kei Kecil	–	–	–	–
Kei Kecil Barat	–	–	–	–
Kei Kecil Timur	–	–	580	460
Hoat Sorbay	–	–	293	312
Manyeuw	–	–	–	74
Kei Kecil Timur Selatan	–	–	791	330
Kei Besar	–	–	–	–
Kei Besar Utara Timur	–	–	–	–
Kei Besar Selatan	–	–	–	–
Kei Besar Utara Barat	–	–	–	–
Kei Besar Selatan Barat	–	–	–	–
Maluku Tenggara	–	–	1 664	1 176

Lanjutan Tabel/Continued Table 5.2.2

Kecamatan Subdistrict	Cabai Besar/Chili/Big Chili (kw/qui)		Cabai Rawit Chili/Cayenne Pepper (kw/qui)	
	2019	2020	2019	2020
(1)	(14)	(15)	(16)	(17)
Kei Kecil	–	–	540	163
Kei Kecil Barat	–	–	80	79
Kei Kecil Timur	188	–	251	184
Hoat Sorbay	–	–	342	288
Manyeuw	–	–	240	229
Kei Kecil Timur Selatan	651	311	2 479	1 507
Kei Besar	–	–	96	66
Kei Besar Utara Timur	–	–	–	–
Kei Besar Selatan	198	–	163	65
Kei Besar Utara Barat	–	–	–	–
Kei Besar Selatan Barat	–	–	–	–
Maluku Tenggara	1 037	311	4 191	2 581

Lanjutan Tabel/*Continued Table 5.2.2*

Kecamatan Subdistrict	Jamur/ <i>Mushrooms</i> (kg/kg)		Kacang Merah/ <i>Red Beans</i> (kw/qui)	
	2019	2020	2019	2020
(1)	(18)	(19)	(20)	(21)
Kei Kecil	-	-	-	-
Kei Kecil Barat	-	-	-	-
Kei Kecil Timur	-	-	-	-
Hoat Sorbay	-	-	-	-
Manyeuw	-	-	-	-
Kei Kecil Timur Selatan	-	-	-	-
Kei Besar	-	-	-	-
Kei Besar Utara Timur	-	-	-	-
Kei Besar Selatan	-	-	-	-
Kei Besar Utara Barat	-	-	-	-
Kei Besar Selatan Barat	-	-	-	-
Maluku Tenggara	-	-	-	-

Lanjutan Tabel/Continued Table 5.2.2

Kecamatan Subdistrict	Kacang Panjang/Long Beans (kw/qui)		Kangkung/Water Spinach (kw/qui)	
	2019	2020	2019	2020
(1)	(22)	(23)	(24)	(25)
Kei Kecil	173	133	13	89
Kei Kecil Barat	–	–	–	–
Kei Kecil Timur	239	203	–	–
Hoat Sorbay	178	169	–	–
Manyeuw	58	172	–	–
Kei Kecil Timur Selatan	419	138	–	–
Kei Besar	–	–	–	–
Kei Besar Utara Timur	–	–	–	–
Kei Besar Selatan	297	10	–	–
Kei Besar Utara Barat	–	–	–	–
Kei Besar Selatan Barat	–	–	–	–
Maluku Tenggara	1 364	825	13	89

Lanjutan Tabel/*Continued Table 5.2.2*

Kecamatan Subdistrict	Kembang Kol/Cauliflower (kw/qui)		Kentang/Potato (kw/qui)	
	2019	2020	2019	2020
(1)	(26)	(27)	(28)	(29)
Kei Kecil	-	-	-	-
Kei Kecil Barat	-	-	-	-
Kei Kecil Timur	116	-	-	-
Hoat Sorbay	-	-	-	-
Manyeuw	-	-	-	-
Kei Kecil Timur Selatan	-	-	-	-
Kei Besar	-	-	-	-
Kei Besar Utara Timur	-	-	-	-
Kei Besar Selatan	-	-	-	-
Kei Besar Utara Barat	-	-	-	-
Kei Besar Selatan Barat	-	-	-	-
Maluku Tenggara	116	-	-	-

Lanjutan Tabel/Continued Table 5.2.2

Kecamatan Subdistrict	Ketimun/Cucumber (kw/qui)		Kubis/Cabbage (kw/qui)	
	2019	2020	2019	2020
(1)	(30)	(31)	(32)	(33)
Kei Kecil	364	278	–	–
Kei Kecil Barat	–	–	–	–
Kei Kecil Timur	980	535	–	150
Hoat Sorbay	331	378	–	–
Manyeuw	387	356	–	–
Kei Kecil Timur Selatan	1 210	368	–	–
Kei Besar	–	–	–	–
Kei Besar Utara Timur	–	–	–	–
Kei Besar Selatan	–	–	–	–
Kei Besar Utara Barat	–	–	–	–
Kei Besar Selatan Barat	–	–	–	–
Maluku Tenggara	3 272	1 915	–	150

Lanjutan Tabel/*Continued Table 5.2.2*

Kecamatan Subdistrict	Labu Siam/Chayote (kw/qui)		Lobak/Radish (kw/qui)	
	2019	2020	2019	2020
(1)	(34)	(35)	(36)	(37)
Kei Kecil	-	-	-	-
Kei Kecil Barat	-	-	-	-
Kei Kecil Timur	-	-	-	-
Hoat Sorbay	-	-	-	-
Manyeuw	-	-	-	-
Kei Kecil Timur Selatan	-	-	-	-
Kei Besar	-	-	-	-
Kei Besar Utara Timur	-	-	-	-
Kei Besar Selatan	-	-	-	-
Kei Besar Utara Barat	-	-	-	-
Kei Besar Selatan Barat	-	-	-	-
Maluku Tenggara	-	-	-	-

Lanjutan Tabel/Continued Table 5.2.2

Kecamatan Subdistrict	Melon/Melon (kw/qui)		Paprika/Bell Pepper (kw/qui)	
	2019	2020	2019	2020
(1)	(38)	(39)	(40)	(41)
Kei Kecil	-	-	-	-
Kei Kecil Barat	-	-	-	-
Kei Kecil Timur	-	-	-	-
Hoat Sorbay	-	-	-	-
Manyeuw	-	-	-	-
Kei Kecil Timur Selatan	-	-	-	-
Kei Besar	-	-	-	-
Kei Besar Utara Timur	-	-	-	-
Kei Besar Selatan	-	-	-	-
Kei Besar Utara Barat	-	-	-	-
Kei Besar Selatan Barat	-	-	-	-
Maluku Tenggara	-	-	-	-

Lanjutan Tabel/*Continued Table* 5.2.2

Kecamatan Subdistrict	Petsai/Sawi Chinese Cabbage/Mustard Green (kw/qui)		Semangka/Water Melon (kw/qui)	
	2019	2020	2019	2020
(1)	(42)	(43)	(44)	(45)
Kei Kecil	–	155	–	–
Kei Kecil Barat	–	155	–	–
Kei Kecil Timur	84	326	–	160
Hoat Sorbay	–	85	–	–
Manyeuw	164	240	573	412
Kei Kecil Timur Selatan	–	255	–	–
Kei Besar	200	137	–	–
Kei Besar Utara Timur	–	–	–	–
Kei Besar Selatan	278	215	–	–
Kei Besar Utara Barat	–	–	–	–
Kei Besar Selatan Barat	–	–	–	–
Maluku Tenggara	726	1 568	573	572

Lanjutan Tabel/Continued Table 5.2.2

Kecamatan Subdistrict	Stroberi/Strawberry (kw/qui)		Terung/Eggplant (kw/qui)	
	2019	2020	2019	2020
(1)	(46)	(47)	(48)	(49)
Kei Kecil	–	–	880	195
Kei Kecil Barat	–	–	195	178
Kei Kecil Timur	–	–	523	479
Hoat Sorbay	–	–	544	310
Manyeuw	–	–	319	167
Kei Kecil Timur Selatan	–	–	782	335
Kei Besar	–	–	–	170
Kei Besar Utara Timur	–	–	–	–
Kei Besar Selatan	–	–	567	171
Kei Besar Utara Barat	–	–	–	–
Kei Besar Selatan Barat	–	–	–	–
Maluku Tenggara	–	–	3 810	2 005

Lanjutan Tabel/*Continued Table 5.2.2*

Kecamatan Subdistrict	Tomat/Tomato (kw/qui)		Wortel/Carrot (kw/qui)	
	2019	2020	2019	2020
(1)	(50)	(51)	(52)	(53)
Kei Kecil	1 146	130	–	–
Kei Kecil Barat	–	–	–	–
Kei Kecil Timur	543	326	–	–
Hoat Sorbay	685	313	–	–
Manyeuw	344	189	–	–
Kei Kecil Timur Selatan	953	262	–	–
Kei Besar	–	–	–	–
Kei Besar Utara Timur	–	–	–	–
Kei Besar Selatan	454	–	–	–
Kei Besar Utara Barat	–	–	–	–
Kei Besar Selatan Barat	–	–	–	–
Maluku Tenggara	4 125	1 220	–	–

Sumber/Source: BPS, Statistik Pertanian Hortikultura SPH-SBS/BPS-Statistics Indonesia, Agricultural Statistic for Horticulture SPH-SBS

Tabel
Table 5.2.3

Luas Panen Tanaman Sayuran dan Buah–Buahan Semusim Menurut Jenis Tanaman di Kabupaten Maluku Tenggara, 2018–2020
Harvested Area of Seasonal Vegetables and Fruits by Kind of Plant in Maluku Tenggara Regency, 2018–2020

Jenis Tanaman <i>Kind of Plants</i>	Satuan <i>Unit</i>	2018	2019	2020
(1)	(2)	(3)	(4)	(5)
Bawang Daun/ Wlech Onion	ha/ha	–	–	–
Bawang Merah/ Shallot	ha/ha	51	49	28
Bawang Putih/ Garlic	ha/ha	–	–	–
Bayam/ Spinach	ha/ha	–	–	–
Blewah/ Cantaloupe	ha/ha	–	–	–
Buncis/ Green Bean	ha/ha	25	13	16
Cabai Besar/ Chili (Capsicum Annum)	ha/ha	22	16	7
Cabai Rawit/ Chili (Capsicum Frutescens)	ha/ha	43	73	71
Jamur/ Mushroom	m ² /m ²	–	–	–
Kacang Merah/ Red Bean	ha/ha	4	–	–
Kacang Panjang/ Yardlong Bean	ha/ha	51	27	26
Kangkung/ Kangkong	ha/ha	8	1	6
Kembang Kol/ Cauliflower	ha/ha	–	1	–
Kentang/ Potato	ha/ha	–	–	–
Ketimun/ Cucumber	ha/ha	12	19	22
Kubis/ Cabbage	ha/ha	–	–	2
Labu Siam/ Chayote	ha/ha	–	–	–
Lobak/ Radish	ha/ha	–	–	–
Melon/ Melon	ha/ha	1	–	–
Paprika/ Bell Pepper	ha/ha	–	–	–
Petsai/ Chinese Cabbage	ha/ha	23	11	20
Semangka/ Watermelon	ha/ha	3	3	5
Stroberi/ Strawberry	ha/ha	–	–	–
Terung/ Eggplant	ha/ha	30	25	26
Tomat/ Tomato	ha/ha	23	24	16
Wortel/ Carrot	ha/ha	–	–	–

Sumber/Source: BPS, Statistik Pertanian Hortikultura SPH-SBS/BPS-Statistics Indonesia, Agricultural Statistic for Horticulture SPH-SBS

Tabel
Table 5.2.4**Produksi Tanaman Sayuran dan Buah–Buahan Semusim
Menurut Jenis Tanaman di Kabupaten Maluku Tenggara,
2018–2020*****Production of Seasonal Vegetables and Fruits by Kind of
Plant in Maluku Tenggara Regency, 2018–2020***

Jenis Tanaman Kind of Plants	Satuan Unit	2018	2019	2020
(1)	(2)	(3)	(4)	(5)
Bawang Daun/ Wlech Onion	kw/qui	–	–	–
Bawang Merah/ Shallot	kw/qui	4 080	3 317	1 746
Bawang Putih/ Garlic	kw/qui	–	–	–
Bayam/ Spinach	kw/qui	–	–	–
Blewah/ Cantaloupe	kw/qui	–	–	–
Buncis/ Green Bean	kw/qui	5 270	1 664	1 176
Cabai Besar/ Chili (Capsicum Annum)	kw/qui	4 630	1 037	311
Cabai Rawit/ Chili (Capsicum Frutescens)	kw/qui	6 680	4 191	2 581
Jamur/ Mushroom	kg/kg	–	–	–
Kacang Merah/ Red Bean	kw/qui	200	–	–
Kacang Panjang/ Yardlong Bean	kw/qui	3 310	1 364	825
Kangkung/ Kangkong	kw/qui	43	13	89
Kembang Kol/ Cauliflower	kw/qui	–	116	–
Kentang/ Potato	kw/qui	–	–	–
Ketimun/ Cucumber	kw/qui	2 310	3 272	1 915
Kubis/ Cabbage	kw/qui	–	–	150
Labu Siam/ Chayote	kw/qui	–	–	–
Lobak/ Radish	kw/qui	–	–	–
Melon/ Melon	kw/qui	114	–	–
Paprika/ Bell Pepper	kw/qui	–	–	–
Petsai/ Chinese Cabbage	kw/qui	336	726	1 568
Semangka/ Watermelon	kw/qui	150	573	572
Stroberi/ Strawberry	kw/qui	–	–	–
Terung/ Eggplant	kw/qui	8 387	3 810	2 005
Tomat/ Tomato	kw/qui	637	4 125	1 220
Wortel/ Carrot	kw/qui	–	–	–

Sumber/Source: BPS, Statistik Pertanian Hortikultura SPH-SBS/BPS-Statistics Indonesia, Agricultural Statistic for Horticulture SPH-SBS

Tabel
Table 5.2.5

Luas Panen Tanaman Biofarmaka Menurut Kecamatan dan Jenis Tanaman di Kabupaten Maluku Tenggara, 2019 dan 2020
Harvested Area of Medicinal Plants by Subdistrict and Kind of Plant in Maluku Tenggara Regency, 2019 and 2020

Kecamatan Subdistrict	Dlingo/Dringo/Calamus (m ² /m ²)		Jahe/Ginger (m ² /m ²)	
	2019	2020	2019	2020
(1)	(2)	(3)	(4)	(5)
Kei Kecil	–	–	400	35
Kei Kecil Barat	–	–	–	–
Kei Kecil Timur	–	–	–	–
Hoat Sorbay	–	–	150	225
Manyeuw	–	–	–	–
Kei Kecil Timur Selatan	–	–	50	120
Kei Besar	–	–	–	–
Kei Besar Utara Timur	–	–	–	–
Kei Besar Selatan	–	–	–	–
Kei Besar Utara Barat	–	–	–	–
Kei Besar Selatan Barat	–	–	–	–
Maluku Tenggara	–	–	600	380

Lanjutan Tabel/*Continued Table 5.2.5*

Kecamatan Subdistrict	Kapulaga/ <i>Java Cardamom</i> (m ² /m ²)		Keji Beling/ <i>Verbenaceae</i> (m ² /m ²)	
	2019	2020	2019	2020
(1)	(6)	(7)	(8)	(9)
Kei Kecil	–	–	–	–
Kei Kecil Barat	–	–	–	–
Kei Kecil Timur	–	–	–	–
Hoat Sorbay	–	–	–	–
Manyeuw	–	–	–	–
Kei Kecil Timur Selatan	–	–	–	–
Kei Besar	–	–	–	–
Kei Besar Utara Timur	–	–	–	–
Kei Besar Selatan	–	–	–	–
Kei Besar Utara Barat	–	–	–	–
Kei Besar Selatan Barat	–	–	–	–
Maluku Tenggara	–	–	–	–

Lanjutan Tabel/Continued Table 5.2.5

Kecamatan Subdistrict	Kencur/East Indian Galangal (m ² /m ²)		Kunyit/Turmeric (m ² /m ²)	
	2019	2020	2019	2020
(1)	(10)	(11)	(12)	(13)
Kei Kecil	–	–	125	40
Kei Kecil Barat	–	–	–	–
Kei Kecil Timur	–	–	–	–
Hoat Sorbay	–	–	850	350
Manyeuw	–	–	102	300
Kei Kecil Timur Selatan	–	–	250	395
Kei Besar	–	–	–	–
Kei Besar Utara Timur	–	–	–	–
Kei Besar Selatan	–	–	–	–
Kei Besar Utara Barat	–	–	–	–
Kei Besar Selatan Barat	–	–	–	–
Maluku Tenggara	–	–	1 327	1 085

Lanjutan Tabel/*Continued Table* 5.2.5

Kecamatan Subdistrict	Laos/Lengkuas/Galanga (m ² /m ²)		Lempuyang/Zingiber Aromaticum (m ² /m ²)	
	2019	2020	2019	2020
(1)	(14)	(15)	(16)	(17)
Kei Kecil	550	50	–	–
Kei Kecil Barat	–	–	–	–
Kei Kecil Timur	–	–	–	–
Hoat Sorbay	600	75	–	–
Manyeuw	192	250	–	–
Kei Kecil Timur Selatan	200	335	–	–
Kei Besar	–	–	–	–
Kei Besar Utara Timur	–	–	–	–
Kei Besar Selatan	–	–	–	–
Kei Besar Utara Barat	–	–	–	–
Kei Besar Selatan Barat	–	–	–	–
Maluku Tenggara	1 542	710	–	–

Lanjutan Tabel/Continued Table 5.2.5

Kecamatan Subdistrict	Lidah Buaya/Aloevera (m ² /m ²)		Mahkota Dewa/Phaleria Macrocarpa (pohon/tree)	
	2019	2020	2019	2020
(1)	(18)	(19)	(20)	(21)
Kei Kecil	-	-	-	-
Kei Kecil Barat	-	-	-	-
Kei Kecil Timur	-	-	-	-
Hoat Sorbay	-	-	-	-
Manyeuw	-	-	-	-
Kei Kecil Timur Selatan	-	-	-	-
Kei Besar	-	-	-	-
Kei Besar Utara Timur	-	-	-	-
Kei Besar Selatan	-	-	-	-
Kei Besar Utara Barat	-	-	-	-
Kei Besar Selatan Barat	-	-	-	-
Maluku Tenggara	-	-	-	-

Lanjutan Tabel/*Continued Table* 5.2.5

Kecamatan Subdistrict	Mengkudu/Pace/Indian Mulberry (pohon/tree)		Sambiloto/King of Bitter (m ² /m ²)	
	2019	2020	2019	2020
(1)	(22)	(23)	(24)	(25)
Kei Kecil	–	–	–	–
Kei Kecil Barat	–	–	–	–
Kei Kecil Timur	–	–	–	–
Hoat Sorbay	–	–	–	–
Manyeuw	–	–	–	–
Kei Kecil Timur Selatan	–	–	–	–
Kei Besar	–	–	–	–
Kei Besar Utara Timur	–	–	–	–
Kei Besar Selatan	–	–	–	–
Kei Besar Utara Barat	–	–	–	–
Kei Besar Selatan Barat	–	–	–	–
Maluku Tenggara	–	–	–	–

Lanjutan Tabel/Continued Table 5.2.5

Kecamatan Subdistrict	Temuireng/Black Turmeric (m ² /m ²)		Temukunci/Chinese Keys (m ² /m ²)		Temulawak/Java Turmeric (m ² /m ²)	
	2019	2020	2019	2020	2019	2020
(1)	(26)	(27)	(28)	(29)	(30)	(31)
Kei Kecil	–	–	–	–	–	–
Kei Kecil Barat	–	–	–	–	–	–
Kei Kecil Timur	–	–	–	–	–	–
Hoat Sorbay	–	–	–	–	–	–
Manyeuw	–	–	–	–	–	–
Kei Kecil Timur Selatan	–	–	–	–	–	–
Kei Besar	–	–	–	–	–	–
Kei Besar Utara Timur	–	–	–	–	–	–
Kei Besar Selatan	–	–	–	–	–	–
Kei Besar Utara Barat	–	–	–	–	–	–
Kei Besar Selatan Barat	–	–	–	–	–	–
Maluku Tenggara	–	–	–	–	–	–

Sumber/Source: BPS, Statistik Pertanian Hortikultura SPH-TBF/BPS-Statistics Indonesia, Agricultural Statistic for Horticulture SPH-TBF

Tabel
Table 5.2.6**Produksi Tanaman Biofarmaka Menurut Kecamatan dan Jenis Tanaman di Kabupaten Maluku Tenggara, 2019 dan 2020***Production of Medicinal Plants by Subdistrict and Kind of Plant in Maluku Tenggara Regency, 2019 and 2020*

Kecamatan Subdistrict	Dlingo/Dringo/Calamus (kg/kg)		Jahe/Ginger (kg/kg)	
	2019	2020	2019	2020
(1)	(2)	(3)	(4)	(5)
Kei Kecil	–	–	760	348
Kei Kecil Barat	–	–	–	–
Kei Kecil Timur	–	–	–	–
Hoat Sorbay	–	–	360	1 080
Manyeuw	–	–	–	–
Kei Kecil Timur Selatan	–	–	125	348
Kei Besar	–	–	–	–
Kei Besar Utara Timur	–	–	–	–
Kei Besar Selatan	–	–	–	–
Kei Besar Utara Barat	–	–	–	–
Kei Besar Selatan Barat	–	–	–	–
Maluku Tenggara	–	–	1 245	1 776

Lanjutan Tabel/Continued Table 5.2.6

Kecamatan Subdistrict	Kapulaga/Java Cardamom (kg/kg)		Keji Beling/Verbenaceae (kg/kg)	
	2019	2020	2019	2020
(1)	(6)	(7)	(8)	(9)
Kei Kecil	-	-	-	-
Kei Kecil Barat	-	-	-	-
Kei Kecil Timur	-	-	-	-
Hoat Sorbay	-	-	-	-
Manyeuw	-	-	-	-
Kei Kecil Timur Selatan	-	-	-	-
Kei Besar	-	-	-	-
Kei Besar Utara Timur	-	-	-	-
Kei Besar Selatan	-	-	-	-
Kei Besar Utara Barat	-	-	-	-
Kei Besar Selatan Barat	-	-	-	-
Maluku Tenggara	-	-	-	-

Lanjutan Tabel/*Continued Table 5.2.6*

Kecamatan Subdistrict	Kencur/ <i>East Indian Galangal</i> (kg/kg)		Kunyit/ <i>Turmeric</i> (kg/kg)	
	2019	2020	2019	2020
(1)	(10)	(11)	(12)	(13)
Kei Kecil	–	–	375	624
Kei Kecil Barat	–	–	–	–
Kei Kecil Timur	–	–	–	–
Hoat Sorbay	–	–	1 825	2 150
Manyeuw	–	–	573	2 579
Kei Kecil Timur Selatan	–	–	1 075	2 773
Kei Besar	–	–	–	–
Kei Besar Utara Timur	–	–	–	–
Kei Besar Selatan	–	–	–	–
Kei Besar Utara Barat	–	–	–	–
Kei Besar Selatan Barat	–	–	–	–
Maluku Tenggara	–	–	3 848	8 126

Lanjutan Tabel/Continued Table 5.2.6

Kecamatan Subdistrict	Laos/Lengkuas/Galanga (kg/kg)		Lempuyang/Zingiber Aromaticum (kg/kg)	
	2019	2020	2019	2020
(1)	(14)	(15)	(16)	(17)
Kei Kecil	4 640	540	–	–
Kei Kecil Barat	–	–	–	–
Kei Kecil Timur	–	–	–	–
Hoat Sorbay	2 376	540	–	–
Manyeuw	1 150	2 520	–	–
Kei Kecil Timur Selatan	720	1 746	–	–
Kei Besar	–	–	–	–
Kei Besar Utara Timur	–	–	–	–
Kei Besar Selatan	–	–	–	–
Kei Besar Utara Barat	–	–	–	–
Kei Besar Selatan Barat	–	–	–	–
Maluku Tenggara	8 886	5 346	–	–

Lanjutan Tabel/*Continued Table* 5.2.6

Kecamatan Subdistrict	Lidah Buaya/ <i>Aloevera</i> (kg/kg)		Mahkota Dewa/ <i>Phaleria</i> <i>Macrocarpa</i> (kg/kg)	
	2019	2020	2019	2020
(1)	(18)	(19)	(20)	(21)
Kei Kecil	–	–	–	–
Kei Kecil Barat	–	–	–	–
Kei Kecil Timur	–	–	–	–
Hoat Sorbay	–	–	–	–
Manyeuw	–	–	–	–
Kei Kecil Timur Selatan	–	–	–	–
Kei Besar	–	–	–	–
Kei Besar Utara Timur	–	–	–	–
Kei Besar Selatan	–	–	–	–
Kei Besar Utara Barat	–	–	–	–
Kei Besar Selatan Barat	–	–	–	–
Maluku Tenggara	–	–	–	–

Lanjutan Tabel/Continued Table 5.2.6

Kecamatan Subdistrict	Mengkudu/Pace/Indian Mulberry (kg/kg)		Sambiloto/King of Bitter (kg/kg)	
	2019	2020	2019	2020
(1)	(22)	(23)	(24)	(25)
Kei Kecil	-	-	-	-
Kei Kecil Barat	-	-	-	-
Kei Kecil Timur	-	-	-	-
Hoat Sorbay	-	-	-	-
Manyeuw	-	-	-	-
Kei Kecil Timur Selatan	-	-	-	-
Kei Besar	-	-	-	-
Kei Besar Utara Timur	-	-	-	-
Kei Besar Selatan	-	-	-	-
Kei Besar Utara Barat	-	-	-	-
Kei Besar Selatan Barat	-	-	-	-
Maluku Tenggara	-	-	-	-

Lanjutan Tabel/*Continued Table* 5.2.6

Kecamatan <i>Subdistrict</i>	Temuireng/ <i>Black Turmeric</i> (kg/kg)		Temukunci/ <i>Chinese Keys</i> (kg/kg)		Temulawak/ <i>Java Turmeric</i> (kg/kg)	
	2019	2020	2019	2020	2019	2020
(1)	(26)	(27)	(28)	(29)	(30)	(31)
Kei Kecil	–	–	–	–	–	–
Kei Kecil Barat	–	–	–	–	–	–
Kei Kecil Timur	–	–	–	–	–	–
Hoat Sorbay	–	–	–	–	–	–
Manyeuw	–	–	–	–	–	–
Kei Kecil Timur Selatan	–	–	–	–	–	–
Kei Besar	–	–	–	–	–	–
Kei Besar Utara Timur	–	–	–	–	–	–
Kei Besar Selatan	–	–	–	–	–	–
Kei Besar Utara Barat	–	–	–	–	–	–
Kei Besar Selatan Barat	–	–	–	–	–	–
Maluku Tenggara	–	–	–	–	–	–

Sumber/*Source*: BPS, Statistik Pertanian Hortikultura SPH-TBF/BPS-*Statistics Indonesia, Agricultural Statistic for Horticulture SPH-TBF*

Tabel
Table 5.2.7

Luas Panen Tanaman Biofarmaka Menurut Jenis Tanaman di Kabupaten Maluku Tenggara, 2018–2020
Harvested Area of Medicinal Plants by Kind of Plant in Maluku Tenggara Regency, 2018–2020

Jenis Tanaman <i>Kind of Plants</i>	Satuan <i>Unit</i>	2018	2019	2020
(1)	(2)	(3)	(4)	(5)
Dlingo/Dringo/ <i>Sweet Root/Calamus</i>	m ² /m ²	–	–	–
Jahe/ <i>Ginger</i>	m ² /m ²	650	600	380
Kapulaga/ <i>Java Cardamon</i>	m ² /m ²	–	–	–
Keji Beling/Kecibeling/ <i>Strobilanthes crispata</i>	m ² /m ²	–	–	–
Kencur/ <i>East Indian Galangal</i>	m ² /m ²	–	–	–
Kunyit/ <i>Turmeric</i>	m ² /m ²	1 261	1 327	1 085
Laos/Lengkuas/ <i>Galanga</i>	m ² /m ²	1 829	1 542	710
Lempuyang/ <i>Zingiber Aromaticum</i>	m ² /m ²	–	–	–
Lidah Buaya/ <i>Oliviera</i>	m ² /m ²	–	–	–
Mahkota Dewa/ <i>God's Crown</i>	pohon/tree	–	–	–
Mengkudu/Pace/ <i>Indian Mulberry</i>	pohon/tree	–	–	–
Sambiloto/ <i>King of Bitter</i>	m ² /m ²	–	–	–
Temuireng/ <i>Black Turmeric</i>	m ² /m ²	–	–	–
Temukunci/ <i>Chinese Keys</i>	m ² /m ²	–	–	–
Temulawak/ <i>Java Turmeric</i>	m ² /m ²	–	–	–

Sumber/Source: BPS, Statistik Pertanian Hortikultura SPH-TBF/BPS-Statistics Indonesia, Agricultural Statistic for Horticulture SPH-TBF

Tabel 5.2.8 **Produksi Tanaman Biofarmaka Menurut Jenis Tanaman di Kabupaten Maluku Tenggara, 2018–2020**
Production of Medicinal Plants by Kind of Plant in Maluku Tenggara Regency, 2018–2020

Jenis Tanaman <i>Kind of Plants</i>	Satuan <i>Unit</i>	2018	2019	2020
(1)	(2)	(3)	(4)	(5)
Dlingo/Dringo/ <i>Sweet Root/Calamus</i>	kg/kg	–	–	–
Jahe/ <i>Ginger</i>	kg/kg	615	1 245	1 776
Kapulaga/ <i>Java Cardamon</i>	kg/kg	–	–	–
Keji Beling/Kecibeling/ <i>Strobilanthes crispata</i>	kg/kg	–	–	–
Kencur/ <i>East Indian Galangal</i>	kg/kg	–	–	–
Kunyit/ <i>Turmeric</i>	kg/kg	2 641	3 848	8 126
Laos/Lengkuas/ <i>Galanga</i>	kg/kg	2 239	8 886	5 346
Lempuyang/ <i>Zingiber Aromaticum</i>	kg/kg	–	–	–
Lidah Buaya/ <i>Oliviera</i>	kg/kg	–	–	–
Mahkota Dewa/ <i>God's Crown</i>	kg/kg	–	–	–
Mengkudu/Pace/ <i>Indian Mulberry</i>	kg/kg	–	–	–
Sambiloto/ <i>King of Bitter</i>	kg/kg	–	–	–
Temuireng/ <i>Black Turmeric</i>	kg/kg	–	–	–
Temukunci/ <i>Chinese Keys</i>	kg/kg	–	–	–
Temulawak/ <i>Java Turmeric</i>	kg/kg	–	–	–

Sumber/Source: BPS, Statistik Pertanian Hortikultura SPH-TBF/BPS-Statistics Indonesia, Agricultural Statistic for Horticulture SPH-TBF

Tabel 5.2.9 **Luas Panen Tanaman Hias Menurut Kecamatan dan Jenis Tanaman di Kabupaten Maluku Tenggara, 2019 dan 2020**
Harvested Area of Ornamental Plants by Subdistrict and Kind of Plant in Maluku Tenggara Regency, 2019 and 2020

Kecamatan Subdistrict	Anggrek/ <i>Orchid</i> (m ² /m ²)		Anthurium Bunga/ <i>Flamingo</i> <i>Lily Flower</i> (m ² /m ²)	
	2019	2020	2019	2020
(1)	(2)	(3)	(4)	(5)
Kei Kecil	–	–	–	–
Kei Kecil Barat	–	–	–	–
Kei Kecil Timur	–	–	–	–
Hoat Sorbay	–	–	–	–
Manyeuw	–	–	–	–
Kei Kecil Timur Selatan	–	–	–	–
Kei Besar	–	–	–	–
Kei Besar Utara Timur	–	–	–	–
Kei Besar Selatan	–	–	–	–
Kei Besar Utara Barat	–	–	–	–
Kei Besar Selatan Barat	–	–	–	–
Maluku Tenggara	–	–	–	–

Lanjutan Tabel/*Continued Table 5.2.9*

Kecamatan Subdistrict	Anthurium Daun/ <i>Anthurium</i> (m ² /m ²)		Anyelir/ <i>Carnation</i> (m ² /m ²)	
	2019	2020	2019	2020
(1)	(6)	(7)	(8)	(9)
Kei Kecil	–	–	–	–
Kei Kecil Barat	–	–	–	–
Kei Kecil Timur	–	–	–	–
Hoat Sorbay	–	–	–	–
Manyeuw	–	–	–	–
Kei Kecil Timur Selatan	–	–	–	–
Kei Besar	–	–	–	–
Kei Besar Utara Timur	–	–	–	–
Kei Besar Selatan	–	–	–	–
Kei Besar Utara Barat	–	–	–	–
Kei Besar Selatan Barat	–	–	–	–
Maluku Tenggara	–	–	–	–

Lanjutan Tabel/Continued Table 5.2.9

Kecamatan Subdistrict	Balaceng/Dieffenbacia (m ² /m ²)		Dracaena/Dracaena (m ² /m ²)	
	2019	2020	2019	2020
(1)	(10)	(11)	(12)	(13)
Kei Kecil	-	-	-	-
Kei Kecil Barat	-	-	-	-
Kei Kecil Timur	-	-	-	-
Hoat Sorbay	-	-	-	-
Manyeuw	-	-	-	-
Kei Kecil Timur Selatan	-	-	-	-
Kei Besar	-	-	-	-
Kei Besar Utara Timur	-	-	-	-
Kei Besar Selatan	-	-	-	-
Kei Besar Utara Barat	-	-	-	-
Kei Besar Selatan Barat	-	-	-	-
Maluku Tenggara	-	-	-	-

Lanjutan Tabel/*Continued Table 5.2.9*

Kecamatan Subdistrict	Euphorbia/ <i>Euphorbia</i> (m ² /m ²)		Gladiol/ <i>Gladiol</i> (m ² /m ²)	
	2019	2020	2019	2020
(1)	(14)	(15)	(16)	(17)
Kei Kecil	-	-	-	-
Kei Kecil Barat	-	-	-	-
Kei Kecil Timur	-	-	-	-
Hoat Sorbay	-	-	-	-
Manyeuw	-	-	-	-
Kei Kecil Timur Selatan	-	-	-	-
Kei Besar	-	-	-	-
Kei Besar Utara Timur	-	-	-	-
Kei Besar Selatan	-	-	-	-
Kei Besar Utara Barat	-	-	-	-
Kei Besar Selatan Barat	-	-	-	-
Maluku Tenggara	-	-	-	-

Lanjutan Tabel/Continued Table 5.2.9

Kecamatan Subdistrict	Hanjuang/Cordyline (m ² /m ²)		Herbras/Gerbera (m ² /m ²)	
	2019	2020	2019	2020
(1)	(18)	(19)	(20)	(21)
Kei Kecil	-	-	-	-
Kei Kecil Barat	-	-	-	-
Kei Kecil Timur	-	-	-	-
Hoat Sorbay	-	-	-	-
Manyeuw	-	-	-	-
Kei Kecil Timur Selatan	-	-	-	-
Kei Besar	-	-	-	-
Kei Besar Utara Timur	-	-	-	-
Kei Besar Selatan	-	-	-	-
Kei Besar Utara Barat	-	-	-	-
Kei Besar Selatan Barat	-	-	-	-
Maluku Tenggara	-	-	-	-

Lanjutan Tabel/*Continued Table* 5.2.9

Kecamatan Subdistrict	Kamboja Jepang/ <i>Adenium</i> (m ² /m ²)		Keladi Hias/ <i>Caladium</i> (m ² /m ²)	
	2019	2020	2019	2020
(1)	(22)	(23)	(24)	(25)
Kei Kecil	-	-	-	-
Kei Kecil Barat	-	-	-	-
Kei Kecil Timur	-	-	-	-
Hoat Sorbay	-	-	-	-
Manyeuw	-	-	-	-
Kei Kecil Timur Selatan	-	-	-	-
Kei Besar	-	-	-	-
Kei Besar Utara Timur	-	-	-	-
Kei Besar Selatan	-	-	-	-
Kei Besar Utara Barat	-	-	-	-
Kei Besar Selatan Barat	-	-	-	-
Maluku Tenggara	-	-	-	-

Lanjutan Tabel/Continued Table 5.2.9

Kecamatan Subdistrict	Krisan/Chrysantemum (m ² /m ²)		Mawar/Rose (m ² /m ²)	
	2019	2020	2019	2020
(1)	(26)	(27)	(28)	(29)
Kei Kecil	-	-	-	-
Kei Kecil Barat	-	-	-	-
Kei Kecil Timur	-	-	-	-
Hoat Sorbay	-	-	-	-
Manyeuw	-	-	-	-
Kei Kecil Timur Selatan	-	-	-	-
Kei Besar	-	-	-	-
Kei Besar Utara Timur	-	-	-	-
Kei Besar Selatan	-	-	-	-
Kei Besar Utara Barat	-	-	-	-
Kei Besar Selatan Barat	-	-	-	-
Maluku Tenggara	-	-	-	-

Lanjutan Tabel/*Continued Table 5.2.9*

Kecamatan Subdistrict	Melati/Jasmine (m ² /m ²)		Monstera/Monstera (m ² /m ²)	
	2019	2020	2019	2020
(1)	(30)	(31)	(32)	(33)
Kei Kecil	-	-	-	-
Kei Kecil Barat	-	-	-	-
Kei Kecil Timur	-	-	-	-
Hoat Sorbay	-	-	-	-
Manyeuw	-	-	-	-
Kei Kecil Timur Selatan	-	-	-	-
Kei Besar	-	-	-	-
Kei Besar Utara Timur	-	-	-	-
Kei Besar Selatan	-	-	-	-
Kei Besar Utara Barat	-	-	-	-
Kei Besar Selatan Barat	-	-	-	-
Maluku Tenggara	-	-	-	-

Lanjutan Tabel/Continued Table 5.2.9

Kecamatan Subdistrict	Pakis/Leather Leaf Fern (m ² /m ²)		Palem/Palm (pohon/tree)	
	2019	2020	2019	2020
(1)	(34)	(35)	(36)	(37)
Kei Kecil	-	-	-	-
Kei Kecil Barat	-	-	-	-
Kei Kecil Timur	-	-	-	-
Hoat Sorbay	-	-	-	-
Manyeuw	-	-	-	-
Kei Kecil Timur Selatan	-	-	-	-
Kei Besar	-	-	-	-
Kei Besar Utara Timur	-	-	-	-
Kei Besar Selatan	-	-	-	-
Kei Besar Utara Barat	-	-	-	-
Kei Besar Selatan Barat	-	-	-	-
Maluku Tenggara	-	-	-	-

Lanjutan Tabel/*Continued Table 5.2.9*

Kecamatan Subdistrict	Pedang-Pedangan/ <i>Sansevieria</i> (m ² /m ²)		Philodendron/ <i>Philodendron</i> (m ² /m ²)	
	2019	2020	2019	2020
(1)	(38)	(39)	(40)	(41)
Kei Kecil	–	–	–	–
Kei Kecil Barat	–	–	–	–
Kei Kecil Timur	–	–	–	–
Hoat Sorbay	–	–	–	–
Manyeuw	–	–	–	–
Kei Kecil Timur Selatan	–	–	–	–
Kei Besar	–	–	–	–
Kei Besar Utara Timur	–	–	–	–
Kei Besar Selatan	–	–	–	–
Kei Besar Utara Barat	–	–	–	–
Kei Besar Selatan Barat	–	–	–	–
Maluku Tenggara	–	–	–	–

Lanjutan Tabel/Continued Table 5.2.9

Kecamatan Subdistrict	Pisang-Pisangan/ <i>Heliconia</i> (m ² /m ²)		Sedap Malam/ <i>Tuberose</i> (m ² /m ²)	
	2019	2020	2019	2020
(1)	(42)	(43)	(44)	(45)
Kei Kecil	-	-	-	-
Kei Kecil Barat	-	-	-	-
Kei Kecil Timur	-	-	-	-
Hoat Sorbay	-	-	-	-
Manyeuw	-	-	-	-
Kei Kecil Timur Selatan	-	-	-	-
Kei Besar	-	-	-	-
Kei Besar Utara Timur	-	-	-	-
Kei Besar Selatan	-	-	-	-
Kei Besar Utara Barat	-	-	-	-
Kei Besar Selatan Barat	-	-	-	-
Maluku Tenggara	-	-	-	-

Lanjutan Tabel/*Continued Table 5.2.9*

Kecamatan Subdistrict	Soka/Ixora (m ² /m ²)		Sri Rejeki/Aglaonema (m ² /m ²)	
	2019	2020	2019	2020
(1)	(46)	(47)	(48)	(49)
Kei Kecil	-	-	-	-
Kei Kecil Barat	-	-	-	-
Kei Kecil Timur	-	-	-	-
Hoat Sorbay	-	-	-	-
Manyeuw	-	-	-	-
Kei Kecil Timur Selatan	-	-	-	-
Kei Besar	-	-	-	-
Kei Besar Utara Timur	-	-	-	-
Kei Besar Selatan	-	-	-	-
Kei Besar Utara Barat	-	-	-	-
Kei Besar Selatan Barat	-	-	-	-
Maluku Tenggara	-	-	-	-

Sumber/Source: BPS, Statistik Pertanian Hortikultura SPH-TH/BPS-Statistics Indonesia, Agricultural Statistik for Horticulture SPH-TH

Tabel
Table 5.2.10

Produksi Tanaman Hias Menurut Kecamatan dan Jenis Tanaman di Kabupaten Maluku Tenggara, 2019 dan 2020
Production of Ornamental Plants by Subdistrict and Kind of Plant in Maluku Tenggara Regency, 2019 and 2020

Kecamatan Subdistrict	Anggrek/ <i>Orchid</i> (tangkai/ <i>stalks</i>)		Anthurium Bunga/ <i>Flamingo Lily Flower</i> (tangkai/ <i>stalks</i>)	
	2019	2020	2019	2020
(1)	(2)	(3)	(4)	(5)
Kei Kecil	–	–	–	–
Kei Kecil Barat	–	–	–	–
Kei Kecil Timur	–	–	–	–
Hoat Sorbay	–	–	–	–
Manyeuw	–	–	–	–
Kei Kecil Timur Selatan	–	–	–	–
Kei Besar	–	–	–	–
Kei Besar Utara Timur	–	–	–	–
Kei Besar Selatan	–	–	–	–
Kei Besar Utara Barat	–	–	–	–
Kei Besar Selatan Barat	–	–	–	–
Maluku Tenggara	–	–	–	–

Lanjutan Tabel/*Continued Table* 5.2.10

Kecamatan <i>Subdistrict</i>	Anthurium Daun/ <i>Anthurium</i> (pohon/tree)		Anyelir/ <i>Carnation</i> (tangkai/stalks)	
	2019	2020	2019	2020
(1)	(6)	(7)	(8)	(9)
Kei Kecil	-	-	-	-
Kei Kecil Barat	-	-	-	-
Kei Kecil Timur	-	-	-	-
Hoat Sorbay	-	-	-	-
Manyeuw	-	-	-	-
Kei Kecil Timur Selatan	-	-	-	-
Kei Besar	-	-	-	-
Kei Besar Utara Timur	-	-	-	-
Kei Besar Selatan	-	-	-	-
Kei Besar Utara Barat	-	-	-	-
Kei Besar Selatan Barat	-	-	-	-
Maluku Tenggara	-	-	-	-

Lanjutan Tabel/Continued Table 5.2.10

Kecamatan Subdistrict	Balaceng/Dieffenbacia (pohon/tree)		Dracaena/Dracaena (pohon/tree)	
	2019	2020	2019	2020
(1)	(10)	(11)	(12)	(13)
Kei Kecil	-	-	-	-
Kei Kecil Barat	-	-	-	-
Kei Kecil Timur	-	-	-	-
Hoat Sorbay	-	-	-	-
Manyeuw	-	-	-	-
Kei Kecil Timur Selatan	-	-	-	-
Kei Besar	-	-	-	-
Kei Besar Utara Timur	-	-	-	-
Kei Besar Selatan	-	-	-	-
Kei Besar Utara Barat	-	-	-	-
Kei Besar Selatan Barat	-	-	-	-
Maluku Tenggara	-	-	-	-

Lanjutan Tabel/*Continued Table* 5.2.10

Kecamatan <i>Subdistrict</i>	Euphorbia/ <i>Euphorbia</i> (pohon/ <i>tree</i>)		Gladiol/ <i>Gladiol</i> (tangkai/ <i>stalks</i>)	
	2019	2020	2019	2020
(1)	(14)	(15)	(16)	(17)
Kei Kecil	-	-	-	-
Kei Kecil Barat	-	-	-	-
Kei Kecil Timur	-	-	-	-
Hoat Sorbay	-	-	-	-
Manyeuw	-	-	-	-
Kei Kecil Timur Selatan	-	-	-	-
Kei Besar	-	-	-	-
Kei Besar Utara Timur	-	-	-	-
Kei Besar Selatan	-	-	-	-
Kei Besar Utara Barat	-	-	-	-
Kei Besar Selatan Barat	-	-	-	-
Maluku Tenggara	-	-	-	-

Lanjutan Tabel/Continued Table 5.2.10

Kecamatan Subdistrict	Hanjuang/Cordyline (pohon/tree)		Herbras/Gerbera (tangkai/stalks)	
	2019	2020	2019	2020
(1)	(18)	(19)	(20)	(21)
Kei Kecil	-	-	-	-
Kei Kecil Barat	-	-	-	-
Kei Kecil Timur	-	-	-	-
Hoat Sorbay	-	-	-	-
Manyeuw	-	-	-	-
Kei Kecil Timur Selatan	-	-	-	-
Kei Besar	-	-	-	-
Kei Besar Utara Timur	-	-	-	-
Kei Besar Selatan	-	-	-	-
Kei Besar Utara Barat	-	-	-	-
Kei Besar Selatan Barat	-	-	-	-
Maluku Tenggara	-	-	-	-

Lanjutan Tabel/*Continued Table* 5.2.10

Kecamatan Subdistrict	Kamboja Jepang/ <i>Adenium</i> (pohon/tree)		Keladi Hias/ <i>Caladium</i> (pohon/tree)	
	2019	2020	2019	2020
(1)	(22)	(23)	(24)	(25)
Kei Kecil	-	-	-	-
Kei Kecil Barat	-	-	-	-
Kei Kecil Timur	-	-	-	-
Hoat Sorbay	-	-	-	-
Manyeuw	-	-	-	-
Kei Kecil Timur Selatan	-	-	-	-
Kei Besar	-	-	-	-
Kei Besar Utara Timur	-	-	-	-
Kei Besar Selatan	-	-	-	-
Kei Besar Utara Barat	-	-	-	-
Kei Besar Selatan Barat	-	-	-	-
Maluku Tenggara	-	-	-	-

Lanjutan Tabel/Continued Table 5.2.10

Kecamatan Subdistrict	Krisan/Chrysantemum (tangkai/stalks)		Mawar/Rose (tangkai/stalks)	
	2019	2020	2019	2020
(1)	(26)	(27)	(28)	(29)
Kei Kecil	-	-	-	-
Kei Kecil Barat	-	-	-	-
Kei Kecil Timur	-	-	-	-
Hoat Sorbay	-	-	-	-
Manyeuw	-	-	-	-
Kei Kecil Timur Selatan	-	-	-	-
Kei Besar	-	-	-	-
Kei Besar Utara Timur	-	-	-	-
Kei Besar Selatan	-	-	-	-
Kei Besar Utara Barat	-	-	-	-
Kei Besar Selatan Barat	-	-	-	-
Maluku Tenggara	-	-	-	-

Lanjutan Tabel/*Continued Table* 5.2.10

Kecamatan Subdistrict	Melati/Jasmine (kg/kg)		Monstera/Monstera (pohon/tree)	
	2019	2020	2019	2020
(1)	(30)	(31)	(32)	(33)
Kei Kecil	-	-	-	-
Kei Kecil Barat	-	-	-	-
Kei Kecil Timur	-	-	-	-
Hoat Sorbay	-	-	-	-
Manyeuw	-	-	-	-
Kei Kecil Timur Selatan	-	-	-	-
Kei Besar	-	-	-	-
Kei Besar Utara Timur	-	-	-	-
Kei Besar Selatan	-	-	-	-
Kei Besar Utara Barat	-	-	-	-
Kei Besar Selatan Barat	-	-	-	-
Maluku Tenggara	-	-	-	-

Lanjutan Tabel/Continued Table 5.2.10

Kecamatan Subdistrict	Pakis/Leather Leaf Fern (pohon/tree)		Palem/Palm (pohon/tree)	
	2019	2020	2019	2020
(1)	(34)	(35)	(36)	(37)
Kei Kecil	-	-	-	-
Kei Kecil Barat	-	-	-	-
Kei Kecil Timur	-	-	-	-
Hoat Sorbay	-	-	-	-
Manyeuw	-	-	-	-
Kei Kecil Timur Selatan	-	-	-	-
Kei Besar	-	-	-	-
Kei Besar Utara Timur	-	-	-	-
Kei Besar Selatan	-	-	-	-
Kei Besar Utara Barat	-	-	-	-
Kei Besar Selatan Barat	-	-	-	-
Maluku Tenggara	-	-	-	-

Lanjutan Tabel/*Continued Table* 5.2.10

Kecamatan Subdistrict	Pedang-Pedangan/ <i>Sanseviera</i> (rumpun/clumps)		Philodendron/ <i>Philodendron</i> (pohon/tree)	
	2019	2020	2019	2020
(1)	(38)	(39)	(40)	(41)
Kei Kecil	–	–	–	–
Kei Kecil Barat	–	–	–	–
Kei Kecil Timur	–	–	–	–
Hoat Sorbay	–	–	–	–
Manyeuw	–	–	–	–
Kei Kecil Timur Selatan	–	–	–	–
Kei Besar	–	–	–	–
Kei Besar Utara Timur	–	–	–	–
Kei Besar Selatan	–	–	–	–
Kei Besar Utara Barat	–	–	–	–
Kei Besar Selatan Barat	–	–	–	–
Maluku Tenggara	–	–	–	–

Lanjutan Tabel/Continued Table 5.2.10

Kecamatan Subdistrict	Pisang-Pisangan/ <i>Heliconia</i> (tangkai/stalks)		Sedap Malam/ <i>Tuberose</i> (tangkai/stalks)	
	2019	2020	2019	2020
(1)	(42)	(43)	(44)	(45)
Kei Kecil	-	-	-	-
Kei Kecil Barat	-	-	-	-
Kei Kecil Timur	-	-	-	-
Hoat Sorbay	-	-	-	-
Manyeuw	-	-	-	-
Kei Kecil Timur Selatan	-	-	-	-
Kei Besar	-	-	-	-
Kei Besar Utara Timur	-	-	-	-
Kei Besar Selatan	-	-	-	-
Kei Besar Utara Barat	-	-	-	-
Kei Besar Selatan Barat	-	-	-	-
Maluku Tenggara	-	-	-	-

Lanjutan Tabel/*Continued Table* 5.2.10

Kecamatan Subdistrict	Soka/Ixora (pohon/tree)		Sri Rejeki/Aglaonema (pohon/tree)	
	2019	2020	2019	2020
(1)	(46)	(47)	(48)	(49)
Kei Kecil	–	–	–	–
Kei Kecil Barat	–	–	–	–
Kei Kecil Timur	–	–	–	–
Hoat Sorbay	–	–	–	–
Manyeuw	–	–	–	–
Kei Kecil Timur Selatan	–	–	–	–
Kei Besar	–	–	–	–
Kei Besar Utara Timur	–	–	–	–
Kei Besar Selatan	–	–	–	–
Kei Besar Utara Barat	–	–	–	–
Kei Besar Selatan Barat	–	–	–	–
Maluku Tenggara	–	–	–	–

Sumber/Source: BPS, Statistik Pertanian Hortikultura SPH-TH/BPS-Statistics Indonesia, *Agricultural Statistik for Horticulture SPH-TH*

Tabel
Table 5.2.11

**Luas Panen Tanaman Hias Menurut Jenis Tanaman di
Kabupaten Maluku Tenggara, 2018–2020**
*Harvested Area of Ornamental Plants by Kind of Plant in
Maluku Tenggara Regency, 2018–2020*

Jenis Tanaman <i>Kind of Plants</i>	Satuan <i>Unit</i>	2018	2019	2020
(1)	(2)	(3)	(4)	(5)
Anggrek/ <i>Orchid</i>	m ² /m ²	–	–	–
Anthurium Bunga/ <i>Flamingo Lily Flower</i>	m ² /m ²	–	–	–
Anthurium Daun/ <i>Anthurium</i>	m ² /m ²	–	–	–
Anyelir/ <i>Carnation</i>	m ² /m ²	–	–	–
Balaceng/ <i>Dieffenbacia</i>	m ² /m ²	–	–	–
Dracaena/ <i>Dracaena</i>	m ² /m ²	–	–	–
Euphorbia/ <i>Euphorbia</i>	m ² /m ²	–	–	–
Gladiol/ <i>Gladiol</i>	m ² /m ²	–	–	–
Hanjuang/ <i>Cordyline</i>	m ² /m ²	–	–	–
Herbras/ <i>Gerbera</i>	m ² /m ²	–	–	–
Kamboja Jepang/ <i>Adenium</i>	m ² /m ²	–	–	–
Keladi Hias/ <i>Caladium</i>	m ² /m ²	–	–	–
Krisan/ <i>Chrysantemum</i>	m ² /m ²	–	–	–
Mawar/ <i>Rose</i>	m ² /m ²	–	–	–
Melati/ <i>Jasmine</i>	m ² /m ²	–	–	–
Monstera/ <i>Monstera</i>	m ² /m ²	–	–	–
Pakis/ <i>Leather Leaf Fern</i>	m ² /m ²	–	–	–
Palem/ <i>Palm</i>	m ² /m ²	–	–	–
Pedang-Pedangan/ <i>Sansevieria</i>	m ² /m ²	–	–	–
Philodendron/ <i>Philodendron</i>	m ² /m ²	–	–	–
Pisang-Pisangan/ <i>Heliconia</i>	m ² /m ²	–	–	–
Sedap Malam/ <i>Tuberose</i>	m ² /m ²	–	–	–
Soka/ <i>Ixora</i>	m ² /m ²	–	–	–
Sri Rejeki/ <i>Aglaonema</i>	m ² /m ²	–	–	–

Sumber/*Source*: BPS, Statistik Pertanian Hortikultura SPH-TH/BPS-Statistics Indonesia, *Agricultural Statistik for Horticulture SPH-TH*

Tabel
Table 5.2.12

Produksi Tanaman Hias Menurut Jenis Tanaman, 2018–2020
Production of Ornamental Plants by Kind of Plant, 2018–2020

Jenis Tanaman <i>Kind of Plants</i>	Satuan <i>Unit</i>	2018	2019	2020
(1)	(2)	(3)	(4)	(5)
Anggrek/ <i>Orchid</i>	tangkai/ <i>stalks</i>	–	–	–
Anthurium Bunga/ <i>Flamingo Lily Flower</i>	tangkai/ <i>stalks</i>	–	–	–
Anthurium Daun/ <i>Anthurium</i>	pohon/ <i>tree</i>	–	–	–
Anyelir/ <i>Carnation</i>	tangkai/ <i>stalks</i>	–	–	–
Balaceng/ <i>Dieffenbacia</i>	pohon/ <i>tree</i>	–	–	–
Dracaena/ <i>Dracaena</i>	pohon/ <i>tree</i>	–	–	–
Euphorbia/ <i>Euphorbia</i>	pohon/ <i>tree</i>	–	–	–
Gladiol/ <i>Gladiol</i>	tangkai/ <i>stalks</i>	–	–	–
Hanjuang/ <i>Cordyline</i>	pohon/ <i>tree</i>	–	–	–
Herbras/ <i>Gerbera</i>	tangkai/ <i>stalks</i>	–	–	–
Kamboja Jepang/ <i>Adenium</i>	pohon/ <i>tree</i>	–	–	–
Keladi Hias/ <i>Caladium</i>	pohon/ <i>tree</i>	–	–	–
Krisan/ <i>Chrysantemum</i>	tangkai/ <i>stalks</i>	–	–	–
Mawar/ <i>Rose</i>	tangkai/ <i>stalks</i>	–	–	–
Melati/ <i>Jasmine</i>	kg/ <i>kg</i>	–	–	–
Monstera/ <i>Monstera</i>	pohon/ <i>tree</i>	–	–	–
Pakis/ <i>Leather Leaf Fern</i>	pohon/ <i>tree</i>	–	–	–
Palem/ <i>Palm</i>	pohon/ <i>tree</i>	–	–	–
Pedang-Pedangan/ <i>Sansevieria</i>	rumpun/ <i>clumps</i>	–	–	–
Philodendron/ <i>Philodendron</i>	pohon/ <i>tree</i>	–	–	–
Pisang-Pisangan/ <i>Heliconia</i>	tangkai/ <i>stalks</i>	–	–	–
Sedap Malam/ <i>Tuberose</i>	tangkai/ <i>stalks</i>	–	–	–
Soka/ <i>Ixora</i>	pohon/ <i>tree</i>	–	–	–
Sri Rejeki/ <i>Aglaonema</i>	pohon/ <i>tree</i>	–	–	–

Sumber/*Source*: BPS, Statistik Pertanian Hortikultura SPH-TH/BPS-Statistics Indonesia, Agricultural Statistik for Horticulture SPH-TH

Tabel 5.2.13 **Produksi Buah-buahan Menurut Kecamatan dan Jenis Tanaman di Kabupaten Maluku Tenggara, 2019 dan 2020**
Production of Fruits by Kind of Plant and Subdistrict in Maluku Tenggara Regency, 2019 and 2020

Kecamatan Subdistrict	Alpukat/Avocado (kw/qui)		Anggur/Grape (kw/qui)	
	2019	2020	2019	2020
(1)	(2)	(3)	(4)	(5)
Kei Kecil	25	26	–	–
Kei Kecil Barat	17	15	–	–
Kei Kecil Timur	23	43	–	–
Hoat Sorbay	10	18	–	–
Manyeuw	20	24	–	–
Kei Kecil Timur Selatan	23	12	–	–
Kei Besar	15	9	–	–
Kei Besar Utara Timur	11	4	–	–
Kei Besar Selatan	5	5	–	–
Kei Besar Utara Barat	19	8	–	–
Kei Besar Selatan Barat	16	4	–	–
Maluku Tenggara	184	168	–	–

Lanjutan Tabel/*Continued Table* 5.2.13

Kecamatan Subdistrict	Apel/ <i>Apple</i> (<i>kw/qui</i>)		Belimbing/ <i>Star Fruit</i> (<i>kw/qui</i>)	
	2019	2020	2019	2020
(1)	(6)	(7)	(8)	(9)
Kei Kecil	–	–	29	23
Kei Kecil Barat	–	–	14	19
Kei Kecil Timur	–	–	13	54
Hoat Sorbay	–	–	12	30
Manyeuw	–	–	34	23
Kei Kecil Timur Selatan	–	–	91	47
Kei Besar	–	–	8	30
Kei Besar Utara Timur	–	–	46	34
Kei Besar Selatan	–	–	2	10
Kei Besar Utara Barat	–	–	9	11
Kei Besar Selatan Barat	–	–	4	6
Maluku Tenggara	–	–	262	287

Lanjutan Tabel/*Continued Table* 5.2.13

Kecamatan Subdistrict	Duku/Langsar/Kokosan/Duku (kw/qui)		Durian/Durian (kw/qui)	
	2019	2020	2019	2020
(1)	(10)	(11)	(12)	(13)
Kei Kecil	–	–	–	–
Kei Kecil Barat	–	–	–	–
Kei Kecil Timur	24	–	26	4
Hoat Sorbay	1	1	1	1
Manyeuw	13	1	–	–
Kei Kecil Timur Selatan	–	–	3	–
Kei Besar	–	–	–	–
Kei Besar Utara Timur	–	–	2	–
Kei Besar Selatan	–	–	–	–
Kei Besar Utara Barat	–	–	–	–
Kei Besar Selatan Barat	–	–	–	–
Maluku Tenggara	38	2	32	5

Lanjutan Tabel/*Continued Table* 5.2.13

Kecamatan Subdistrict	Jambu Air/Water Apple (kw/qui)		Jambu Biji/Guava (kw/qui)	
	2019	2020	2019	2020
(1)	(14)	(15)	(16)	(17)
Kei Kecil	19	30	3	8
Kei Kecil Barat	22	60	5	6
Kei Kecil Timur	39	43	33	55
Hoat Sorbay	14	21	5	13
Manyeuw	29	54	15	8
Kei Kecil Timur Selatan	12	16	–	–
Kei Besar	9	21	11	15
Kei Besar Utara Timur	17	21	–	–
Kei Besar Selatan	16	19	4	6
Kei Besar Utara Barat	8	15	8	14
Kei Besar Selatan Barat	3	5	3	4
Maluku Tenggara	188	305	87	129

Lanjutan Tabel/Continued Table 5.2.13

Kecamatan Subdistrict	Jengkol/Jengkol (kw/qui)		Jeruk Besar/Pomelo (kw/qui)	
	2019	2020	2019	2020
(1)	(18)	(19)	(20)	(21)
Kei Kecil	–	–	19	15
Kei Kecil Barat	–	–	–	–
Kei Kecil Timur	–	–	35	29
Hoat Sorbay	–	–	21	25
Manyeuw	–	–	12	22
Kei Kecil Timur Selatan	–	–	11	3
Kei Besar	–	–	11	14
Kei Besar Utara Timur	–	–	79	19
Kei Besar Selatan	–	–	7	10
Kei Besar Utara Barat	–	–	19	10
Kei Besar Selatan Barat	–	–	6	8
Maluku Tenggara	–	–	220	155

Lanjutan Tabel/*Continued Table* 5.2.13

Kecamatan Subdistrict	Jeruk Siam/Kepek Orange/Tangerine (kw/qui)		Mangga/Mango (kw/qui)	
	2019	2020	2019	2020
(1)	(22)	(23)	(24)	(25)
Kei Kecil	136	165	904	493
Kei Kecil Barat	84	149	280	287
Kei Kecil Timur	327	315	875	478
Hoat Sorbay	47	50	533	239
Manyeuw	36	29	820	470
Kei Kecil Timur Selatan	42	58	585	186
Kei Besar	9	21	1 051	133
Kei Besar Utara Timur	28	36	356	318
Kei Besar Selatan	7	17	276	276
Kei Besar Utara Barat	11	22	733	378
Kei Besar Selatan Barat	17	12	608	196
Maluku Tenggara	744	874	7 021	3 454

Lanjutan Tabel/Continued Table 5.2.13

Kecamatan Subdistrict	Manggis/Mangosteen (kw/qui)		Markisa/Konyal/Passion Fruit (kw/qui)	
	2019	2020	2019	2020
(1)	(26)	(27)	(28)	(29)
Kei Kecil	-	-	-	-
Kei Kecil Barat	-	-	-	-
Kei Kecil Timur	-	-	-	-
Hoat Sorbay	-	-	-	-
Manyeuw	-	-	-	-
Kei Kecil Timur Selatan	-	-	-	-
Kei Besar	-	-	-	-
Kei Besar Utara Timur	-	-	-	-
Kei Besar Selatan	-	-	-	-
Kei Besar Utara Barat	-	-	-	-
Kei Besar Selatan Barat	-	-	-	-
Maluku Tenggara	-	-	-	-

Lanjutan Tabel/*Continued Table* 5.2.13

Kecamatan Subdistrict	Melinjo/Gnetum/Melinjo (kw/qui)		Nangka/Cempedak/Jackfruit (kw/qui)	
	2019	2020	2019	2020
(1)	(30)	(31)	(32)	(33)
Kei Kecil	–	–	422	56
Kei Kecil Barat	–	–	206	239
Kei Kecil Timur	–	–	74	95
Hoat Sorbay	–	–	90	125
Manyeuw	–	–	131	63
Kei Kecil Timur Selatan	–	–	301	132
Kei Besar	–	–	50	33
Kei Besar Utara Timur	–	–	60	28
Kei Besar Selatan	–	–	28	56
Kei Besar Utara Barat	–	–	30	22
Kei Besar Selatan Barat	–	–	24	22
Maluku Tenggara	–	–	1 416	871

Lanjutan Tabel/Continued Table 5.2.13

Kecamatan Subdistrict	Nenas/Pineapple (kw/qui)		Pepaya/Papaya (kw/qui)	
	2019	2020	2019	2020
(1)	(34)	(35)	(36)	(37)
Kei Kecil	20	27	1 028	1 101
Kei Kecil Barat	16	15	745	992
Kei Kecil Timur	31	34	1 428	1 321
Hoat Sorbay	4	3	502	998
Manyeuw	29	34	471	1 103
Kei Kecil Timur Selatan	5	9	612	742
Kei Besar	32	28	334	1 136
Kei Besar Utara Timur	4	6	414	718
Kei Besar Selatan	2	3	575	1 018
Kei Besar Utara Barat	17	16	158	419
Kei Besar Selatan Barat	2	2	186	189
Maluku Tenggara	162	177	6 453	9 737

Lanjutan Tabel/*Continued Table* 5.2.13

Kecamatan Subdistrict	Petai/ <i>Twisted Cluster Bean</i> (kw/ <i>qui</i>)		Pisang/ <i>Banana</i> (kw/ <i>qui</i>)	
	2019	2020	2019	2020
(1)	(38)	(39)	(40)	(41)
Kei Kecil	–	–	799	1 525
Kei Kecil Barat	–	–	6 047	7 699
Kei Kecil Timur	–	–	2 001	2 490
Hoat Sorbay	–	–	1 774	2 505
Manyeuw	–	–	2 693	4 628
Kei Kecil Timur Selatan	–	–	1 586	1 990
Kei Besar	–	–	1 032	1 816
Kei Besar Utara Timur	–	–	3 459	2 407
Kei Besar Selatan	–	–	1 528	1 085
Kei Besar Utara Barat	–	–	1 533	1 493
Kei Besar Selatan Barat	–	–	232	422
Maluku Tenggara	–	–	22 684	28 060

Lanjutan Tabel/Continued Table 5.2.13

Kecamatan Subdistrict	Rambutan/Rambutan (kw/qui)		Salak/Snakefruit (kw/qui)	
	2019	2020	2019	2020
(1)	(42)	(43)	(44)	(45)
Kei Kecil	–	8	91	123
Kei Kecil Barat	–	–	7	5
Kei Kecil Timur	32	17	98	66
Hoat Sorbay	–	–	23	9
Manyeuw	–	1	148	150
Kei Kecil Timur Selatan	–	–	23	27
Kei Besar	–	–	17	17
Kei Besar Utara Timur	–	–	21	24
Kei Besar Selatan	–	–	3	5
Kei Besar Utara Barat	–	–	7	11
Kei Besar Selatan Barat	–	–	–	–
Maluku Tenggara	32	26	438	437

Lanjutan Tabel/Continued Table 5.2.13

Kecamatan Subdistrict	Sawo/Sapodilla/Sawo (kw/qui)		Sirsak/Soursop (kw/qui)		Sukun/Breadfruit (kw/qui)	
	2019	2020	2019	2020	2019	2020
(1)	(46)	(47)	(48)	(49)	(50)	(51)
Kei Kecil	–	–	13	12	123	53
Kei Kecil Barat	–	–	5	10	113	81
Kei Kecil Timur	–	–	–	–	93	51
Hoat Sorbay	–	–	2	16	36	31
Manyeuw	–	–	14	15	223	113
Kei Kecil Timur Selatan	–	–	–	–	22	39
Kei Besar	–	–	3	4	23	19
Kei Besar Utara Timur	–	–	25	21	101	38
Kei Besar Selatan	–	–	–	–	24	37
Kei Besar Utara Barat	–	–	–	–	30	21
Kei Besar Selatan Barat	–	–	–	–	126	38
Maluku Tenggara	–	–	62	78	914	521

Sumber/Source: BPS, Statistik Pertanian Hortikultura SPH-BST/BPS-Statistics Indonesia, Agricultural Statistic for Horticulture SPH-BST

Tabel
Table 5.2.14

Produksi Buah–Buahan dan Sayuran Tahunan Menurut Jenis Tanaman di Kabupaten Maluku Tenggara, 2018–2020

Production of Annual Fruits and Vegetables by Kind of Plant in Maluku Tenggara Regency, 2018–2020

Jenis Tanaman Kind of Plants	Satuan Unit	2018	2019	2020
(1)	(2)	(3)	(4)	(5)
Alpukat/ <i>Avocado</i>	kw/qui	1 846	184	168
Anggur/ <i>Grape</i>	kw/qui	–	–	–
Apel/ <i>Apple</i>	kw/qui	–	–	–
Belimbing/ <i>Star Fruit</i>	kw/qui	422	262	287
Duku/Langsat/Kokosan/ <i>Duku</i>	kw/qui	324	38	2
Durian/ <i>Durian</i>	kw/qui	598	32	5
Jambu Air/ <i>Rose Apple</i>	kw/qui	838	188	305
Jambu Biji/ <i>Guava</i>	kw/qui	1 696	87	129
Jengkol/ <i>Jengkol</i>	kw/qui	–	–	–
Jeruk Besar/ <i>Pomelo</i>	kw/qui	709	220	155
Jeruk Siam/Keprok/ <i>Tangerine/Orange</i>	kw/qui	1 307	744	874
Mangga/ <i>Mango</i>	kw/qui	13 707	7 021	3 454
Manggis/ <i>Mangosteen</i>	kw/qui	–	–	–
Markisa/ <i>Marquisa</i>	kw/qui	–	–	–
Melinjo/ <i>Melinjo</i>	kw/qui	–	–	–
Nangka/Cempedak/ <i>Jack Fruit</i>	kw/qui	8 238	1 416	871
Nenas/ <i>Pineapple</i>	kw/qui	940	162	177
Pepaya/ <i>Papaya</i>	kw/qui	9 860	6 453	9 737
Petai/ <i>Twisted Cluster Bean</i>	kw/qui	–	–	–
Pisang/ <i>Banana</i>	kw/qui	30 619	22 684	28 060
Rambutan/ <i>Rambutan</i>	kw/qui	580	32	26
Salak/ <i>Salacca</i>	kw/qui	626	438	437
Sawo/Sapodilla/ <i>Star Apple</i>	kw/qui	–	–	–
Sirsak/ <i>Soursop</i>	kw/qui	227	62	78
Sukun/ <i>Bread Fruit</i>	kw/qui	7 504	914	521

Sumber/Source: BPS, Statistik Pertanian Hortikultura SPH-BST/BPS-Statistics Indonesia, Agricultural Statistic for Horticulture SPH-BST

5.3 PERKEBUNAN ESTATE CROPS

Tabel 5.3.1 Luas Areal Tanaman Perkebunan Menurut Kecamatan dan Jenis Tanaman di Kabupaten Maluku Tenggara, 2019 dan 2020
Planted Area of Estate Crops by Subdistrict and Type of Crops in Maluku Tenggara Regency, 2019 and 2020

Kecamatan Subdistrict	Kelapa Sawit/Oil Palm (ha/ha)		Kelapa/Coconut (ha/ha)	
	2019	2020	2019	2020
(1)	(2)	(3)	(4)	(5)
Kei Kecil	–	–	42,00	510,00
Kei Kecil Barat	–	–	1 785,16	2 650,00
Kei Kecil Timur	–	–	1 817,03	1 055,00
Hoat Sorbay	–	–	1 536,28	1 035,00
Manyeuw	–	–	1 598,00	650,00
Kei Kecil Timur Selatan	–	–	1 623,00	1 500,00
Kei Besar	–	–	1 915,07	1 840,00
Kei Besar Utara Timur	–	–	1 128,01	3 005,00
Kei Besar Selatan	–	–	1 097,09	3 850,00
Kei Besar Utara Barat	–	–	1 165,23	2 350,00
Kei Besar Selatan Barat	–	–	1 437,02	1 000,00
Maluku Tenggara	–	–	15 143,89	19 445,00

Lanjutan Tabel/Continued Table 5.3.1

Kecamatan Subdistrict	Karet/Rubber (ha/ha)		Kopi/Coffee (ha/ha)	
	2019	2020	2019	2020
(1)	(6)	(7)	(8)	(9)
Kei Kecil	–	–	0,52	0,46
Kei Kecil Barat	–	–	–	–
Kei Kecil Timur	–	–	1,67	1,50
Hoat Sorbay	–	–	–	–
Manyeuw	–	–	–	–
Kei Kecil Timur Selatan	–	–	–	–
Kei Besar	–	–	1,21	1,00
Kei Besar Utara Timur	–	–	0,56	0,39
Kei Besar Selatan	–	–	1,46	1,21
Kei Besar Utara Barat	–	–	–	–
Kei Besar Selatan Barat	–	–	–	–
Maluku Tenggara	–	–	5,42	4,56

Lanjutan Tabel/*Continued Table* 5.3.1

Kecamatan Subdistrict	Kakao/Cocoa (ha/ha)		Tebu/Sugar Cane (ha/ha)	
	2019	2020	2019	2020
(1)	(10)	(11)	(12)	(13)
Kei Kecil	1,24	–	–	–
Kei Kecil Barat	–	–	–	–
Kei Kecil Timur	–	–	–	–
Hoat Sorbay	–	–	–	–
Manyeuw	–	–	–	–
Kei Kecil Timur Selatan	–	–	–	–
Kei Besar	1,70	–	1,00	–
Kei Besar Utara Timur	0,40	–	–	–
Kei Besar Selatan	–	–	–	–
Kei Besar Utara Barat	–	–	–	–
Kei Besar Selatan Barat	–	–	–	–
Maluku Tenggara	3,34	–	1,00	–

Lanjutan Tabel/Continued Table 5.3.1

Kecamatan Subdistrict	Teh/Tea (ha/ha)		Tembakau/Tobacco (ha/ha)	
	2019	2020	2019	2020
(1)	(14)	(15)	(16)	(17)
Kei Kecil	-	-	-	-
Kei Kecil Barat	-	-	-	-
Kei Kecil Timur	-	-	-	-
Hoat Sorbay	-	-	-	-
Manyeuw	-	-	-	-
Kei Kecil Timur Selatan	-	-	-	-
Kei Besar	-	-	-	-
Kei Besar Utara Timur	-	-	-	-
Kei Besar Selatan	-	-	-	-
Kei Besar Utara Barat	-	-	-	-
Kei Besar Selatan Barat	-	-	-	-
Maluku Tenggara	-	-	-	-

Lanjutan Tabel/*Continued Table* 5.3.1

Kecamatan Subdistrict	Kelapa Hibrida/Hybrid Coconut (ha/ha)		Cengkeh/Clove (ha/ha)	
	2019	2020	2019	2020
(1)	(18)	(19)	(20)	(21)
Kei Kecil
Kei Kecil Barat
Kei Kecil Timur
Hoat Sorbay
Manyeuw
Kei Kecil Timur Selatan
Kei Besar
Kei Besar Utara Timur
Kei Besar Selatan
Kei Besar Utara Barat
Kei Besar Selatan Barat
Maluku Tenggara

Lanjutan Tabel/Continued Table 5.3.1

Kecamatan Subdistrict	Pala/Nutmeg (ha/ha)		Kenari/Walnut (ha/ha)	
	2019	2020	2019	2020
(1)	(22)	(23)	(24)	(25)
Kei Kecil	5,50	5,50
Kei Kecil Barat	–	–
Kei Kecil Timur	8,00	8,00
Hoat Sorbay	11,00	11,00
Manyeuw	–	–
Kei Kecil Timur Selatan	–	–
Kei Besar	1 689,00	1 689,00
Kei Besar Utara Timur	289,00	289,00
Kei Besar Selatan	1 265,00	1 265,00
Kei Besar Utara Barat	150,00	150,00
Kei Besar Selatan Barat	100,00	100,00
Maluku Tenggara	3 517,50	3 517,50

Lanjutan Tabel/*Continued Table* 5.3.1

Kecamatan Subdistrict	Pinang/Betel Nut (ha/ha)		Sagu/Sago (ha/ha)	
	2019	2020	2019	2020
(1)	(26)	(27)	(28)	(29)
Kei Kecil
Kei Kecil Barat
Kei Kecil Timur
Hoat Sorbay
Manyeuw
Kei Kecil Timur Selatan
Kei Besar
Kei Besar Utara Timur
Kei Besar Selatan
Kei Besar Utara Barat
Kei Besar Selatan Barat
Maluku Tenggara

Sumber/*Source*: Dinas Pertanian Kabupaten Maluku Tenggara/*Departement of Agriculture of Maluku Tenggara Regency*

Tabel
Table 5.3.2

Produksi Perkebunan Menurut Kecamatan dan Jenis Tanaman di Kabupaten Maluku Tenggara, 2019 dan 2020
Production of Estate by Subdistrict and Type of Crops in Maluku Tenggara Regency, 2019 and 2020

Kecamatan Subdistrict	Kelapa Sawit/Oil Palm (ton/ton)		Kelapa/Coconut (ton/ton)	
	2019	2020	2019	2020
(1)	(2)	(3)	(4)	(5)
Kei Kecil	–	–	25,20	306,00
Kei Kecil Barat	–	–	1 071,10	1 590,00
Kei Kecil Timur	–	–	1 090,22	633,00
Hoat Sorbay	–	–	921,77	621,00
Manyeuw	–	–	958,80	390,00
Kei Kecil Timur Selatan	–	–	973,80	900,00
Kei Besar	–	–	1 149,04	1 104,00
Kei Besar Utara Timur	–	–	676,81	1 803,00
Kei Besar Selatan	–	–	658,25	2 310,00
Kei Besar Utara Barat	–	–	699,14	1 410,00
Kei Besar Selatan Barat	–	–	862,21	600,00
Maluku Tenggara	–	–	9 086,34	11 667,00

Lanjutan Tabel/*Continued Table* 5.3.2

Kecamatan Subdistrict	Karet/Rubber (ton/ton)		Kopi/Coffee (ton/ton)	
	2019	2020	2019	2020
(1)	(6)	(7)	(8)	(9)
Kei Kecil	–	–	0,27	0,25
Kei Kecil Barat	–	–	–	–
Kei Kecil Timur	–	–	0,35	0,30
Hoat Sorbay	–	–	–	–
Manyeuw	–	–	–	–
Kei Kecil Timur Selatan	–	–	–	–
Kei Besar	–	–	0,25	0,19
Kei Besar Utara Timur	–	–	0,30	0,26
Kei Besar Selatan	–	–	0,40	0,38
Kei Besar Utara Barat	–	–	–	–
Kei Besar Selatan Barat	–	–	–	–
Maluku Tenggara	–	–	1,57	1,38

Lanjutan Tabel/Continued Table 5.3.2

Kecamatan Subdistrict	Kakao/Cocoa (ton/ton)		Tebu/Sugar Cane (ton/ton)	
	2019	2020	2019	2020
(1)	(10)	(11)	(12)	(13)
Kei Kecil	0,50	-	-	-
Kei Kecil Barat	-	-	-	-
Kei Kecil Timur	-	-	-	-
Hoat Sorbay	-	-	-	-
Manyeuw	-	-	-	-
Kei Kecil Timur Selatan	-	-	-	-
Kei Besar	1,00	-	-	-
Kei Besar Utara Timur	0,30	-	-	-
Kei Besar Selatan	-	-	-	-
Kei Besar Utara Barat	-	-	-	-
Kei Besar Selatan Barat	-	-	-	-
Maluku Tenggara	1,80	-	-	-

Lanjutan Tabel/*Continued Table* 5.3.2

Kecamatan Subdistrict	Teh/Tea (ton/ton)		Tembakau/Tobacco (ton/ton)	
	2019	2020	2019	2020
(1)	(14)	(15)	(16)	(17)
Kei Kecil	-	-	-	-
Kei Kecil Barat	-	-	-	-
Kei Kecil Timur	-	-	-	-
Hoat Sorbay	-	-	-	-
Manyeuw	-	-	-	-
Kei Kecil Timur Selatan	-	-	-	-
Kei Besar	-	-	-	-
Kei Besar Utara Timur	-	-	-	-
Kei Besar Selatan	-	-	-	-
Kei Besar Utara Barat	-	-	-	-
Kei Besar Selatan Barat	-	-	-	-
Maluku Tenggara	-	-	-	-

Lanjutan Tabel/Continued Table 5.3.2

Kecamatan Subdistrict	Kelapa Hibrida/Hybrid Coconut (ton/ton)		Cengkeh/Clove (ton/ton)	
	2019	2020	2019	2020
(1)	(18)	(19)	(20)	(21)
Kei Kecil
Kei Kecil Barat
Kei Kecil Timur
Hoat Sorbay
Manyeuw
Kei Kecil Timur Selatan
Kei Besar
Kei Besar Utara Timur
Kei Besar Selatan
Kei Besar Utara Barat
Kei Besar Selatan Barat
Maluku Tenggara

Lanjutan Tabel/*Continued Table* 5.3.2

Kecamatan Subdistrict	Pala/Nutmeg (ton/ton)		Kenari/Walnut (ton/ton)	
	2019	2020	2019	2020
(1)	(22)	(23)	(24)	(25)
Kei Kecil	1,15	2,15
Kei Kecil Barat	–	–
Kei Kecil Timur	2,50	2,50
Hoat Sorbay	2,29	2,29
Manyeuw	–	–
Kei Kecil Timur Selatan	–	–
Kei Besar	167,50	167,60
Kei Besar Utara Timur	18,00	18,00
Kei Besar Selatan	312,10	312,10
Kei Besar Utara Barat	–	–
Kei Besar Selatan Barat	12,40	12,40
Maluku Tenggara	515,94	517,04

Lanjutan Tabel/*Continued Table 5.3.2*

Kecamatan Subdistrict	Pinang/Betel Nut (ton/ton)		Sagu/Sago (ton/ton)	
	2019	2020	2019	2020
(1)	(26)	(27)	(28)	(29)
Kei Kecil
Kei Kecil Barat
Kei Kecil Timur
Hoat Sorbay
Manyeuw
Kei Kecil Timur Selatan
Kei Besar
Kei Besar Utara Timur
Kei Besar Selatan
Kei Besar Utara Barat
Kei Besar Selatan Barat
Maluku Tenggara

Sumber/*Source*: Dinas Pertanian Kabupaten Maluku Tenggara/*Departement of Agriculture of Maluku Tenggara Regency*

Tabel
Table 5.3.3

Jumlah Petani Perkebunan Menurut Kecamatan dan Jenis Tanaman di Kabupaten Maluku Tenggara (kepala keluarga), 2019 dan 2020
Number of Estate Farmers by Subdistrict and Type of Crops in Maluku Tenggara Regency (householder), 2019 and 2020

Kecamatan Subdistrict	Kelapa Sawit/Oil Palm		Kelapa/Coconut	
	2019	2020	2019	2020
(1)	(2)	(3)	(4)	(5)
Kei Kecil	–	–
Kei Kecil Barat	–	–
Kei Kecil Timur	–	–
Hoat Sorbay	–	–
Manyeuw	–	–
Kei Kecil Timur Selatan	–	–
Kei Besar	–	–
Kei Besar Utara Timur	–	–
Kei Besar Selatan	–	–
Kei Besar Utara Barat	–	–
Kei Besar Selatan Barat	–	–
Maluku Tenggara	–	–

Lanjutan Tabel/Continued Table 5.3.3

Kecamatan Subdistrict	Karet/Rubber		Kopi/Coffee	
	2019	2020	2019	2020
(1)	(6)	(7)	(8)	(9)
Kei Kecil	–	–
Kei Kecil Barat	–	–	–	–
Kei Kecil Timur	–	–
Hoat Sorbay	–	–	–	–
Manyeuw	–	–	–	–
Kei Kecil Timur Selatan	–	–	–	–
Kei Besar	–	–
Kei Besar Utara Timur	–	–
Kei Besar Selatan	–	–
Kei Besar Utara Barat	–	–	–	–
Kei Besar Selatan Barat	–	–	–	–
Maluku Tenggara	–	–

Lanjutan Tabel/*Continued Table* 5.3.3

Kecamatan Subdistrict	Kakao/Cocoa		Tebu/Sugar Cane	
	2019	2020	2019	2020
(1)	(10)	(11)	(12)	(13)
Kei Kecil	...	-	-	-
Kei Kecil Barat	-	-	-	-
Kei Kecil Timur	-	-	-	-
Hoat Sorbay	-	-	-	-
Manyeuw	-	-	-	-
Kei Kecil Timur Selatan	-	-	-	-
Kei Besar	...	-	-	-
Kei Besar Utara Timur	...	-	-	-
Kei Besar Selatan	-	-	-	-
Kei Besar Utara Barat	-	-	-	-
Kei Besar Selatan Barat	-	-	-	-
Maluku Tenggara	...	-	-	-

Lanjutan Tabel/Continued Table 5.3.3

Kecamatan Subdistrict	Teh/Tea		Tembakau/Tobacco	
	2019	2020	2019	2020
(1)	(14)	(15)	(16)	(17)
Kei Kecil	-	-	-	-
Kei Kecil Barat	-	-	-	-
Kei Kecil Timur	-	-	-	-
Hoat Sorbay	-	-	-	-
Manyeuw	-	-	-	-
Kei Kecil Timur Selatan	-	-	-	-
Kei Besar	-	-	-	-
Kei Besar Utara Timur	-	-	-	-
Kei Besar Selatan	-	-	-	-
Kei Besar Utara Barat	-	-	-	-
Kei Besar Selatan Barat	-	-	-	-
Maluku Tenggara	-	-	-	-

Lanjutan Tabel/*Continued Table* 5.3.3

Kecamatan Subdistrict	Kelapa Hibrida/ <i>Hybrid Coconut</i>		Cengkeh/ <i>Clove</i>	
	2019	2020	2019	2020
(1)	(18)	(19)	(20)	(21)
Kei Kecil
Kei Kecil Barat
Kei Kecil Timur
Hoat Sorbay
Manyeuw
Kei Kecil Timur Selatan
Kei Besar
Kei Besar Utara Timur
Kei Besar Selatan
Kei Besar Utara Barat
Kei Besar Selatan Barat
Maluku Tenggara

Lanjutan Tabel/Continued Table 5.3.3

Kecamatan Subdistrict	Pala/Nutmeg		Kenari/Walnut	
	2019	2020	2019	2020
(1)	(22)	(23)	(24)	(25)
Kei Kecil
Kei Kecil Barat
Kei Kecil Timur
Hoat Sorbay
Manyeuw
Kei Kecil Timur Selatan
Kei Besar
Kei Besar Utara Timur
Kei Besar Selatan
Kei Besar Utara Barat
Kei Besar Selatan Barat
Maluku Tenggara

Lanjutan Tabel/*Continued Table 5.3.3*

Kecamatan Subdistrict	Pinang/Betel Nut		Sagu/Sago	
	2019	2020	2019	2020
(1)	(26)	(27)	(28)	(29)
Kei Kecil
Kei Kecil Barat
Kei Kecil Timur
Hoat Sorbay
Manyeuw
Kei Kecil Timur Selatan
Kei Besar
Kei Besar Utara Timur
Kei Besar Selatan
Kei Besar Utara Barat
Kei Besar Selatan Barat
Maluku Tenggara

Sumber/*Source*: Dinas Pertanian Kabupaten Maluku Tenggara/*Departement of Agriculture of Maluku Tenggara Regency*

**5.4 PERIKANAN
FISHERY**

Tabel 5.4.1 Jumlah Rumah Tangga Perikanan Menurut Kecamatan dan Subsektor di Kabupaten Maluku Tenggara, 2019 dan 2020
Number of Fishery Household by Subdistrict and Subsector in Maluku Tenggara Regency, 2019 and 2020

Kecamatan Subdistrict	Perikanan Laut Marine Fisheries		Perikanan Budidaya Aquaculture	
	2019	2020	2019	2020
(1)	(2)	(3)	(4)	(5)
Kei Kecil	695	727	143	134
Kei Kecil Barat	492	477	397	417
Kei Kecil Timur	405	448	38	70
Hoat Sorbay	518	572	589	439
Manyeuw	522	570	73	250
Kei Kecil Timur Selatan	315	354	–	13
Kei Besar	559	596	–	4
Kei Besar Utara Timur	700	738	–	–
Kei Besar Selatan	196	263	44	22
Kei Besar Utara Barat	471	492	–	2
Kei Besar Selatan Barat	266	296	91	24
Maluku Tenggara	5 139	5 533	1 375	1 375

Sumber/Source: Dinas Perikanan Kabupaten Maluku Tenggara/Departement of Fishery of Maluku Tenggara Regency

Tabel
Table 5.4.2**Produksi Perikanan Menurut Kecamatan dan Subsektor di Kabupaten Maluku Tenggara, 2019 dan 2020**
Production of Fishery by Subdistrict and Subsector in Maluku Tenggara Regency, 2019 and 2020

Kecamatan Subdistrict	Perikanan Laut Marine Fisheries (ton/ton)		Perikanan Budidaya Aquaculture (ton/ton)	
	2019	2020	2019	2020
(1)	(2)	(3)	(4)	(5)
Kei Kecil	24 903,44	25 219,50	2 861,62	4 480,16
Kei Kecil Barat	4 854,89	5 099,00	7 735,60	6 806,47
Kei Kecil Timur	3 666,45	3 915,90	430,22	916,14
Hoat Sorbay	8 380,09	8 117,30	6 978,40	6 963,39
Manyeuw	13 322,58	13 535,20	1 168,10	3 731,32
Kei Kecil Timur Selatan	3 555,45	3 345,20	–	16,47
Kei Besar	8 775,59	9 094,60	–	7,69
Kei Besar Utara Timur	11 696,37	11 865,40	–	–
Kei Besar Selatan	2 681,06	2 709,80	879,36	816,17
Kei Besar Utara Barat	5 382,39	4 926,20	–	7,52
Kei Besar Selatan Barat	7 464,60	7 079,70	808,32	416,34
Maluku Tenggara	94 682,90	94 907,80	20 861,62	24 161,67

Sumber/Source: Dinas Perikanan Kabupaten Maluku Tenggara/Departement of Fishery of Maluku Tenggara Regency

Tabel
Table 5.4.3

Nilai Perikanan Menurut Kecamatan dan Subsektor di Kabupaten Maluku Tenggara, 2019 dan 2020
Value of Fishery by Subdistrict and Subsector in Maluku Tenggara Regency, 2019 and 2020

Kecamatan Subdistrict	Perikanan Laut Marine Fisheries (ribu rupiah/thousand rupiah)		Perikanan Budidaya Aquaculture (ribu rupiah/thousand rupiah)	
	2019	2020	2019	2020
(1)	(2)	(3)	(4)	(5)
Kei Kecil	170 109 503	755 194 395,73	5 530 587,50	5 140 284,00
Kei Kecil Barat	33 162 575	152 688 840,93	14 504 250,00	10 976 617,00
Kei Kecil Timur	25 044 685	117 261 077,11	806 662,50	1 032 405,00
Hoat Sorbay	57 242 380	243 071 411,74	13 084 500,00	11 985 974,00
Manyeuw	91 003 396	405 309 668,52	3 167 428,00	4 629 824,00
Kei Kecil Timur Selatan	24 286 441	100 171 545,53	–	28 821,00
Kei Besar	59 943 950	272 336 523,38	–	13 470,00
Kei Besar Utara Timur	79 895 113	355 307 741,36	–	–
Kei Besar Selatan	18 313 693	81 144 581,52	1 682 550,00	528 292,00
Kei Besar Utara Barat	36 765 807	147 514 369,13	–	13 156,00
Kei Besar Selatan Barat	50 988 937	212 000 625,05	1 515 600,00	128 586,00
Maluku Tenggara	872 158 647	2 842 000 780,00	40 291 578,00	34 477 429,00

Sumber/Source: Dinas Perikanan Kabupaten Maluku Tenggara/Departement of Fishery of Maluku Tenggara Regency

Tabel
Table 5.4.4**Jumlah Alat Penangkapan Ikan Menurut Kecamatan dan Jenis di Kabupaten Maluku Tenggara, 2019 dan 2020**
Number of Fishing Gear by Subdistrict and Kinds in Maluku Tenggara Regency, 2019 and 2020

Kecamatan Subdistrict	Pukat Udang Shrimp Net		Pukat Cincin Purse Seine	
	2019	2020	2019	2020
(1)	(2)	(3)	(4)	(5)
Kei Kecil	–	–	12	12
Kei Kecil Barat	–	–	–	–
Kei Kecil Timur	–	–	–	–
Hoat Sorbay	–	–	–	–
Manyeuw	–	–	–	–
Kei Kecil Timur Selatan	–	–	–	–
Kei Besar	–	–	–	–
Kei Besar Utara Timur	–	–	4	4
Kei Besar Selatan	–	–	–	–
Kei Besar Utara Barat	–	–	–	–
Kei Besar Selatan Barat	–	–	4	4
Maluku Tenggara	–	–	20	20

Lanjutan Tabel/Continued Table 5.4.4

Kecamatan Subdistrict	Pukat Ikan Fish Net		Bagan/Jaring Angkat Lift Net	
	2019	2020	2019	2020
(1)	(6)	(7)	(8)	(9)
Kei Kecil	–	–	26	26
Kei Kecil Barat	–	–	–	–
Kei Kecil Timur	–	–	1	1
Hoat Sorbay	–	–	9	9
Manyeuw	–	–	36	36
Kei Kecil Timur Selatan	–	–	–	–
Kei Besar	–	–	14	14
Kei Besar Utara Timur	–	–	–	–
Kei Besar Selatan	–	–	2	2
Kei Besar Utara Barat	–	–	3	3
Kei Besar Selatan Barat	–	–	–	–
Maluku Tenggara	–	–	91	91

Lanjutan Tabel/*Continued Table* 5.4.4

Kecamatan Subdistrict	Jaring Insang Hanyut <i>Drift Gill Net</i>		Jaring Insang Lingkar <i>Encircling Gill Net</i>	
	2019	2020	2019	2020
(1)	(10)	(11)	(12)	(13)
Kei Kecil	283	284	121	120
Kei Kecil Barat	84	85	52	40
Kei Kecil Timur	79	80	35	36
Hoat Sorbay	183	183	122	119
Manyeuw	288	288	239	241
Kei Kecil Timur Selatan	58	58	17	10
Kei Besar	80	80	245	245
Kei Besar Utara Timur	184	185	235	235
Kei Besar Selatan	42	42	21	22
Kei Besar Utara Barat	72	74	67	60
Kei Besar Selatan Barat	37	37	56	56
Maluku Tenggara	1 390	1 396	1 210	1 184

Lanjutan Tabel/Continued Table 5.4.4

Kecamatan Subdistrict	Jaring Insang Tetap Bottom Gill Net		Pancing Tegak Vertical Line	
	2019	2020	2019	2020
(1)	(14)	(15)	(16)	(17)
Kei Kecil	301	301	604	701
Kei Kecil Barat	89	94	402	533
Kei Kecil Timur	75	79	250	251
Hoat Sorbay	217	220	435	430
Manyeuw	235	237	390	385
Kei Kecil Timur Selatan	102	106	289	286
Kei Besar	142	144	710	709
Kei Besar Utara Timur	85	87	590	591
Kei Besar Selatan	76	81	65	60
Kei Besar Utara Barat	167	169	289	288
Kei Besar Selatan Barat	65	67	205	201
Maluku Tenggara	1 554	1 585	4 229	4 435

Lanjutan Tabel/*Continued Table* 5.4.4

Kecamatan Subdistrict	Pancing Ulur Hand Line		Pancing Tonda Troll Line	
	2019	2020	2019	2020
(1)	(18)	(19)	(20)	(21)
Kei Kecil	390	391	270	270
Kei Kecil Barat	401	401	230	229
Kei Kecil Timur	205	200	301	300
Hoat Sorbay	310	311	292	292
Manyeuw	222	221	281	281
Kei Kecil Timur Selatan	232	235	264	264
Kei Besar	201	212	356	355
Kei Besar Utara Timur	48	48	392	392
Kei Besar Selatan	79	79	102	102
Kei Besar Utara Barat	97	97	147	147
Kei Besar Selatan Barat	76	70	95	100
Maluku Tenggara	2 261	2 265	2 730	2 732

Lanjutan Tabel/Continued Table 5.4.4

Kecamatan Subdistrict	Pancing Lainnya Other Fishing Gear		Alat Pengumpul Kerang Shell-Fish Collectors	
	2019	2020	2019	2020
(1)	(22)	(23)	(24)	(25)
Kei Kecil	18	12	–	–
Kei Kecil Barat	17	12	–	–
Kei Kecil Timur	14	9	–	–
Hoat Sorbay	22	5	–	–
Manyeuw	21	14	–	–
Kei Kecil Timur Selatan	14	4	–	–
Kei Besar	16	12	–	–
Kei Besar Utara Timur	13	7	–	–
Kei Besar Selatan	21	15	–	–
Kei Besar Utara Barat	45	23	–	–
Kei Besar Selatan Barat	30	12	–	–
Maluku Tenggara	231	125	–	–

Lanjutan Tabel/*Continued Table* 5.4.4

Kecamatan Subdistrict	Alat Pengumpul Teripang <i>Sea-Cucumber Collectors</i>		Alat Pengumpul Rumput Laut <i>Seaweed Collectors</i>	
	2019	2020	2019	2020
(1)	(26)	(27)	(28)	(29)
Kei Kecil	-	-	-	-
Kei Kecil Barat	-	-	-	-
Kei Kecil Timur	-	-	-	-
Hoat Sorbay	-	-	-	-
Manyeuw	-	-	-	-
Kei Kecil Timur Selatan	-	-	-	-
Kei Besar	-	-	-	-
Kei Besar Utara Timur	-	-	-	-
Kei Besar Selatan	-	-	-	-
Kei Besar Utara Barat	-	-	-	-
Kei Besar Selatan Barat	-	-	-	-
Maluku Tenggara	-	-	-	-

Lanjutan Tabel/Continued Table 5.4.4

Kecamatan Subdistrict	Sero Sero		Bubu Fish Trap	
	2019	2020	2019	2020
(1)	(30)	(31)	(32)	(33)
Kei Kecil	3	3	50	45
Kei Kecil Barat	–	–	23	30
Kei Kecil Timur	–	–	5	5
Hoat Sorbay	2	2	25	25
Manyeuw	1	1	11	11
Kei Kecil Timur Selatan	–	–	5	5
Kei Besar	2	2	64	64
Kei Besar Utara Timur	–	–	50	51
Kei Besar Selatan	–	–	6	6
Kei Besar Utara Barat	–	–	2	2
Kei Besar Selatan Barat	–	–	3	3
Maluku Tenggara	8	8	244	247

Lanjutan Tabel/*Continued Table* 5.4.4

Kecamatan <i>Subdistrict</i>	Lain-lain <i>Others</i>		Jumlah <i>Total</i>	
	2019	2020	2019	2020
(1)	(34)	(35)	(36)	(37)
Kei Kecil	165	165	2 243	2 330
Kei Kecil Barat	121	121	1 419	1 545
Kei Kecil Timur	32	32	997	993
Hoat Sorbay	90	90	1 707	1 686
Manyeuw	124	124	1 848	1 839
Kei Kecil Timur Selatan	55	55	1 036	1 023
Kei Besar	71	71	1 901	1 908
Kei Besar Utara Timur	130	130	1 731	1 730
Kei Besar Selatan	21	21	435	430
Kei Besar Utara Barat	40	40	929	903
Kei Besar Selatan Barat	57	57	628	607
Maluku Tenggara	906	906	14 874	14 994

Sumber/*Source*: Dinas Perikanan Kabupaten Maluku Tenggara/*Departement of Fishery of Maluku Tenggara Regency*

Tabel
Table 5.4.5

Jumlah Alat Penangkapan Ikan (Perahu) Menurut Kecamatan dan Jenis di Kabupaten Maluku Tenggara, 2019 dan 2020
Number of Fishing Gear (Boat) by Subdistrict and Kinds in Maluku Tenggara Regency, 2019 and 2020

Kecamatan Subdistrict	Perahu Tanpa Motor Non-Powered Boats		Perahu Motor Tempel Out – Boards Motors	
	2019	2020	2019	2020
(1)	(2)	(3)	(4)	(5)
Kei Kecil	553	546	410	411
Kei Kecil Barat	310	311	62	68
Kei Kecil Timur	204	200	91	98
Hoat Sorbay	434	439	109	113
Manyeuw	448	451	101	104
Kei Kecil Timur Selatan	203	200	59	65
Kei Besar	602	592	137	140
Kei Besar Utara Timur	537	449	132	156
Kei Besar Selatan	443	537	65	70
Kei Besar Utara Barat	157	158	55	88
Kei Besar Selatan Barat	140	1482	34	34
Maluku Tenggara	4 031	4 025	1 255	1 347

Lanjutan Tabel/*Continued Table* 5.4.5

Kecamatan Subdistrict	Kapal Motor In – Board Motors		Jumlah Total	
	2019	2020	2019	2020
(1)	(6)	(7)	(8)	(9)
Kei Kecil	33	10	996	967
Kei Kecil Barat	8	2	380	381
Kei Kecil Timur	5	3	300	301
Hoat Sorbay	11	2	554	554
Manyeuw	17	2	566	557
Kei Kecil Timur Selatan	4	1	266	266
Kei Besar	24	5	763	737
Kei Besar Utara Timur	14	4	683	609
Kei Besar Selatan	5	–	513	607
Kei Besar Utara Barat	9	4	221	250
Kei Besar Selatan Barat	3	3	177	179
Maluku Tenggara	133	36	5 419	5 408

Sumber/*Source*: Dinas Perikanan Kabupaten Maluku Tenggara/*Departement of Fishery of Maluku Tenggara Regency*

Tabel
Table 5.4.6

Jumlah Nelayan dan Kelompok Nelayan Menurut Kecamatan di Kabupaten Maluku Tenggara, 2019 dan 2020
Number of Fisherman and Fisherman Group by Subdistrict in Maluku Tenggara Regency, 2019 and 2020

Kecamatan Subdistrict	Nelayan Fisherman		Kelompok Nelayan Fisherman Group	
	2019	2020	2019	2020
(1)	(2)	(3)	(4)	(5)
Kei Kecil	702	1 113	4	12
Kei Kecil Barat	499	602	11	19
Kei Kecil Timur	410	595	3	11
Hoat Sorbay	522	702	11	20
Manyeuw	544	695	4	16
Kei Kecil Timur Selatan	321	484	4	11
Kei Besar	570	732	12	17
Kei Besar Utara Timur	710	973	10	31
Kei Besar Selatan	201	380	7	11
Kei Besar Utara Barat	483	645	10	17
Kei Besar Selatan Barat	280	443	5	11
Maluku Tenggara	5 242	7 364	81	176

Sumber/Source: Dinas Perikanan Kabupaten Maluku Tenggara/Departement of Fishery of Maluku Tenggara Regency

Tabel
Table 5.4.7

Produksi Ikan Menurut Jenis di Kabupaten Maluku Tenggara, 2018–2020
Production of Fish by Kinds in Maluku Tenggara Regency, 2018–2020

Jenis Kinds	2018 (ton/ton)	2019 (ton/ton)	2020 (ton/ton)
(1)	(2)	(3)	(4)
Udang	–	–	–
Cakalang	230,12	1 352,70	3 525,10
Tuna	–	132,80	800,90
Tenggiri	265,53	924,00	5 987,00
Kembung	489,19	581,00	10 408,80
Julung	287,46	938,50	434,50
Teri	1 432,41	3 459,40	2 368,20
Selar	845,61	1 894,80	10 040,80
Layang	1 622,22	2 105,60	6 053,80
Cucut	202,12	190,20	114,40
Tongkol	731,42	1 949,00	11 967,90
Tetengkek	681,20	709,10	719,60
Layur	690,50	892,30	1 747,00
Terubuk	–	–	–
Gulamah/Tigawaja	1 112,80	1 100,90	1 239,60
Sebelah	6,10	10,20	19,80
Kuwe	3 100,70	4 136,10	4 364,10
Peperek	8,10	6,20	12,30
Beloso	689,10	707,50	938,80
Kakap Merah	258,80	1 710,40	4 687,10
Kakap Putih	601,70	900,80	1 109,50
Pari	21,60	9,30	14,00
Bawal Putih	509,60	871,20	1 067,10
Bawal Hitam	663,40	901,40	957,70
Kuro/Senangin	21,80	40,50	34,10
Kerapu	289,15	1 676,60	4 452,40

Lanjutan Tabel/Continued Table 5.4.7

Jenis Kinds	2018 (ton/ton)	2019 (ton/ton)	2020 (ton/ton)
(1)	(2)	(3)	(4)
Manyung	615,30	830,20	835,90
Bundar	–	–	–
Parang-Parang	–	–	–
Barakuda	–	–	–
Belanak	714,90	815,60	798,90
Biji Nangka	981,20	1 120,60	839,30
Gajah	–	–	–
Gerot-Gerot	977,60	807,90	1 093,40
Ikan Lidah	–	–	–
Kapas-Kapas	2 140,80	2 480,30	2 393,00
Kuniran	832,30	1 100,20	923,60
Kurau	–	–	–
Pinjalo	–	–	–
Rejung	–	–	–
Serinding	–	–	–
Swangi	400,10	322,2	611,30
Lemuru	562,31	750,50	1 202,40
Lencan	789,80	1 297,40	2 998,90
Merah Bambang	501,49	504,00	155,00
Ekor Kuning	716,90	477,90	343,70
Cumi	–	7,50	311,90
Kurisi	201,63	203,20	807,20
Lain-Lain	70 216,10	52 491,90	8 528,70
Maluku Tenggara	94 411,06	90 409,90	94 907,70

Sumber/Source: Dinas Perikanan Kabupaten Maluku Tenggara/Departement of Fishery of Maluku Tenggara Regency

Tabel 5.4.8 Jumlah Kunjungan Kapal Perikanan Menurut Bulan di Pelabuhan Perikanan Nusantara Tual, 2013–2020
Number of Boat Fishing Visits by Month in Nusantara Fishing Port of Tual, 2013–2020

Bulan Month	2014	2015	2016	2017	2018	2019	2020
(1)	(2)	(3)	(4)	(5)	(6)	(7)	(8)
Januari/January	22	–	3	12	22	15	35
Februari/February	15	–	3	6	22	48	27
Maret/March	21	–	6	9	16	13	31
April/April	14	–	3	18	31	14	15
Mei/May	23	–	28	9	17	12	20
Juni/June	9	8	26	14	12	30	53
Juli/July	18	84	62	22	18	22	127
Agustus/August	10	43	68	17	18	31	117
September/September	9	44	34	54	9	73	119
Oktober/October	9	39	15	147	68	42	130
November/November	–	21	25	27	34	110	50
Desember/December	–	1	8	22	40	79	68
Tual	150	240	281	357	307	489	792

Sumber/Source: Pelabuhan Perikanan Nusantara Tual/Nusantara Fishing Port of Tual

Tabel
Table 5.4.9

**Harga Ikan Menurut Jenis di Pelabuhan Perikanan
Nusantara Tual, 2020**
*Price of Fish by Kinds in Nusantara Fishing Port of Tual,
2020*

Jenis Kinds	Terendah Lowest (Rp)	Tertinggi Highest (Rp)	Rata-rata Average (Rp)
(1)	(2)	(3)	(4)
Alu-alu
Aruan Tasek, Badee, Gabus Laut
Bambangan Coklat Kemerahan
Bawal Hitam
Bawal Putih
Cucut/Hiu
Cumi-cumi
Daun Bambu
Gerot-gerot
Gulamah
Gurisi, Kurisi Bali
Gurita
Ikan Layaran, Geulang Pajang
Ikan Merah
Ikan Sebelah, Terabis
Ikan Semar, Kwe Abu-Abu Mata Besar
Jenaha, Tantoan, Tambangan
Kaci-kaci
Kakap
Kakap Cina, Kowan
Kakap Merah
Kakap Merah, Snapper Sunu, Nunuk
Kakap Sejati, Kakap Putih
Kapas-kapas
Kembung Laki, Kembung Banjar
Kembung Perempuan

Lanjutan Tabel/*Continued Table* 5.4.9

Jenis Kinds	Terendah Lowest (Rp)	Tertinggi Highest (Rp)	Rata-rata Average (Rp)
(1)	(2)	(3)	(4)
Kerapu
Kerapu Balong Coklat Kemerahan
Kerapu Karang
Kerapu Keabuan, Kerapu
Kerapu Lumpur
Kerapu Merah Bintik Biru
Kerapu Sunu
Kerisi, Kurisi, Kumeje, Gurisi
Kerong-kerong
Kuro
Kuwe Pectoral
Kuwe
Layang Anggur
Layang Benggol
Layang Deles
Layur
Lemadang
Lencam
Lolosi Biru, Pisang-pisang
Madidihang, Tuna Sirip Kuning
Manyung
Pari Burung
Pari Kekeh
Pari Macan
Pinjalo, Kurisi Bali
Pisang-Pisang Merah
Remang
Salem, Selayang, Sunglir
Selar Bentong

Lanjutan Tabel/Continued Table 5.4.9

Jenis Kinds	Terendah Lowest (Rp)	Tertinggi Highest (Rp)	Rata-rata Average (Rp)
(1)	(2)	(3)	(4)
Selar Kuning
Sotong
Swanggi
Telur Ikan Terbang
Tembang
Tenggiri Batang
Tenggiri Papan, Tenggiri Kawang
Teri
Tetengkek, Bongkoh-bongkoh
Tigawaja
Tongkol Abu-abu, Tuna Ekor Panjang
Tongkol Banyar
Tongkol Pisang-Balaki, Tongkol, Balaki
Tongkol Sirara-Gigi Anjing, Opu
Udang Barong

Sumber/Source: Pelabuhan Perikanan Nusantara Tual/Nusantara Fishing Port of Tual

Tabel
Table 5.4.10**Produksi dan Nilai Ikan Menurut Jenis di Pelabuhan Perikanan Nusantara Tual, 2020**
Production and Value of Fish by Kinds in Nusantara Fishing Port of Tual, 2020

Jenis Kinds	Produksi Production (kg/kg)	Nilai Value (Rp 000)
(1)	(2)	(3)
Alu-alu
Aruan Tasek, Badee, Gabus Laut
Bambangan Coklat Kemerahan
Bawal Hitam
Bawal Putih
Cucut/Hiu
Cumi-cumi
Daun Bambu
Gerot-gerot
Gulamah
Gurisi, Kurisi Bali
Gurita
Ikan Layaran, Geulang Panjang
Ikan Merah
Ikan Sebelah, Terabis
Ikan Semar, Kwe Abu-Abu Mata Besar
Jenaha, Tantoan, Tambangan
Kaci-kaci
Kakap
Kakap Cina, Kowan
Kakap Merah
Kakap Merah, Snapper Sunu, Nunuk
Kakap Sejati, Kakap Putih
Kapas-kapas
Kembung Laki, Kembung Banjar
Kembung Perempuan

Lanjutan Tabel/Continued Table 5.4.10

Jenis Kinds	Produksi Production (kg/kg)	Nilai Value (Rp 000)
(1)	(2)	(3)
Kerapu
Kerapu Balong Coklat Kemerahan
Kerapu Karang
Kerapu Keabuan, Kerapu
Kerapu Lumpur
Kerapu Merah Bintik Biru
Kerapu Sunu
Kerisi, Kurisi, Kumeje, Gurisi
Kerong-kerong
Kuro
Kuwe Pectoral
Kuwe
Layang Anggur
Layang Benggol
Layang Deles
Layur
Lemadang
Lencam
Lolosi Biru, Pisang-pisang
Madidihang, Tuna Sirip Kuning
Manyung
Pari Burung
Pari Kekeh
Pari Macan
Pinjalo, Kurisi Bali
Pisang-Pisang Merah
Remang
Salem, Selayang, Sunglir
Selar Bentong

Lanjutan Tabel/*Continued Table* 5.4.10

Jenis Kinds	Produksi Production (kg/kg)	Nilai Value (Rp 000)
(1)	(2)	(3)
Selar Kuning
Sotong
Swanggi
Telur Ikan Terbang
Tembang
Tenggiri Batang
Tenggiri Papan, Tenggiri Kawang
Teri
Tetengek, Bongkoh-bongkoh
Tigawaja
Tongkol Abu-abu, Tuna Ekor Panjang
Tongkol Banyar
Tongkol Pisang-Balaki, Tongkol, Balaki
Tongkol Sirara-Gigi Anjing, Opu
Udang Barong
Jumlah Total

Sumber/Source: Pelabuhan Perikanan Nusantara Tual/*Nusantara Fishing Port of Tual*

**5.5 PETERNAKAN
LIVESTOCK**

Tabel 5.5.1 Populasi Ternak Menurut Kecamatan dan Jenis Ternak di Kabupaten Maluku Tenggara, 2019 dan 2020
Population of Livestocks by Subdistrict and Kind in Maluku Tenggara Regency, 2019 and 2020

Kecamatan Subdistrict	Sapi Cows (ekor/head)		Kamibng Goats (ekor/head)		Babi Pigs (ekor/head)	
	2019	2020	2019	2020	2019	2020
(1)	(2)	(3)	(4)	(5)	(6)	(7)
Kei Kecil	756	842	326	380	1 220	1 262
Kei Kecil Barat	75	82	123	57	314	350
Kei Kecil Timur	402	440	287	320	170	210
Hoat Sorbay	134	147	336	335	902	950
Manyeuw	249	273	129	175	132	250
Kei Kecil Timur Selatan	301	330	384	385	728	750
Kei Besar	253	270	187	210	212	310
Kei Besar Utara Timur	10	12	123	220	105	120
Kei Besar Selatan	33	40	139	150	270	350
Kei Besar Utara Barat	8	10	183	205	460	480
Kei Besar Selatan Barat	25	25	280	310	845	970
Maluku Tenggara	2 246	2 471	2 490	2 747	5 358	6 002

Sumber/Source: Dinas Pertanian Kabupaten Maluku Tenggara/Departement of Agriculture of Maluku Tenggara Regency

Tabel
Table 5.5.2**Produksi Daging Ternak Menurut Kecamatan dan Jenis Ternak di Kabupaten Maluku Tenggara, 2019 dan 2020****Meat Production of Livestocks by Subdistrict and Kind in Maluku Tenggara Regency, 2019 and 2020**

Kecamatan Subdistrict	Sapi Cows (ton/ton)		Kambing Goats (ton/ton)		Babi Pigs (ton/ton)	
	2019	2020	2019	2020	2019	2020
(1)	(2)	(3)	(4)	(5)	(6)	(7)
Kei Kecil	4,60	14,60	0,77	7,53	2,80	5,25
Kei Kecil Barat	–	–	0,24	–	1,00	2,00
Kei Kecil Timur	0,80	3,40	0,33	1,05	0,38	1,25
Hoat Sorbay	0,80	2,20	0,42	1,05	0,88	1,50
Manyeuw	0,60	2,70	0,37	2,10	2,13	3,13
Kei Kecil Timur Selatan	1,30	3,10	0,55	0,88	0,63	1,50
Kei Besar	0,70	5,00	0,46	3,92	0,20	3,75
Kei Besar Utara Timur	0,30	0,90	0,24	0,35	0,20	0,38
Kei Besar Selatan	0,40	1,10	0,37	–	0,20	2,63
Kei Besar Utara Barat	0,20	0,90	0,24	0,53	0,38	0,50
Kei Besar Selatan Barat	0,30	1,10	0,51	0,70	0,50	1,25
Maluku Tenggara	9,88	35,00	5,00	18,11	9,00	23,14

Sumber/Source: Dinas Pertanian Kabupaten Maluku Tenggara/Departement of Agriculture of Maluku Tenggara Regency

Tabel 5.5.3 **Populasi Unggas Menurut Kecamatan dan Jenis Unggas di Kabupaten Maluku Tenggara, 2019 dan 2020**
Population of Poultry by Subdistrict and Kind in Maluku Tenggara Regency, 2019 and 2020

Kecamatan Subdistrict	Itik Duck (ekor/head)		Ayam Buras Non Layer Chicken (ekor/head)		Ayam Ras Layer Chicken (ekor/head)	
	2019	2020	2019	2020	2019	2020
(1)	(2)	(3)	(4)	(5)	(6)	(7)
Kei Kecil	544	615	3 115	3 350	–	–
Kei Kecil Barat	440	520	3 400	3 650	–	–
Kei Kecil Timur	609	830	1 480	1 675	–	–
Hoat Sorbay	687	925	2 100	2 350	–	–
Manyeuw	920	1 100	1 800	2 100	2 500	1 200
Kei Kecil Timur Selatan	557	750	1 730	1 650	–	–
Kei Besar	842	875	1 572	1 620	–	–
Kei Besar Utara Timur	187	200	655	882	–	–
Kei Besar Selatan	612	650	1 265	1 300	–	–
Kei Besar Utara Barat	311	275	860	1 120	–	–
Kei Besar Selatan Barat	1 192	850	930	1 100	–	–
Maluku Tenggara	6 900	7 590	18 907	20 797	2 500	1 200

Sumber/Source: Dinas Pertanian Kabupaten Maluku Tenggara/Departement of Agriculture of Maluku Tenggara Regency

Tabel
Table 5.5.4**Produksi Daging Unggas Menurut Kecamatan dan Jenis Unggas di Kabupaten Maluku Tenggara, 2019 dan 2020*****Meat Production of Poultrys by Subdistrict and Kind in Maluku Tenggara Regency, 2019 and 2020***

Kecamatan Subdistrict	Itik Duck (ton/ton)		Ayam Buras Non Layer Chicken (ton/ton)		Ayam Ras Layer Chicken (ton/ton)	
	2019	2020	2019	2020	2019	2020
(1)	(2)	(3)	(4)	(5)	(6)	(7)
Kei Kecil	0,33	0,37	0,52	0,55	–	–
Kei Kecil Barat	0,26	0,31	0,56	0,60	–	–
Kei Kecil Timur	0,37	0,50	0,27	0,30	–	–
Hoat Sorbay	0,41	0,56	0,37	0,40	–	–
Manyeuw	0,55	0,66	0,32	0,37	–	–
Kei Kecil Timur Selatan	0,33	0,45	0,31	0,30	–	–
Kei Besar	0,51	0,53	0,29	0,29	–	–
Kei Besar Utara Timur	0,11	0,12	0,15	0,18	–	–
Kei Besar Selatan	0,37	0,39	0,24	0,25	–	–
Kei Besar Utara Barat	0,19	0,17	0,18	0,22	–	–
Kei Besar Selatan Barat	0,72	0,51	0,19	0,22	–	–
Maluku Tenggara	2,25	4,57	3,39	3,68	–	–

Sumber/Source: Dinas Pertanian Kabupaten Maluku Tenggara/Department of Agriculture of Maluku Tenggara Regency

Tabel
Table 5.5.5

Produksi Telur Unggas Menurut Kecamatan dan Jenis Ternak di Kabupaten Maluku Tenggara, 2019 dan 2020
Egg Production of Poultrys by Subdistrict and Kind in Maluku Tenggara Regency, 2019 and 2020

Kecamatan Subdistrict	Itik Duck (kg/kg)		Ayam Buras Non Layer Chicken (kg/kg)		Ayam Ras Layer Chicken (kg/kg)	
	2019	2020	2019	2020	2019	2020
(1)	(2)	(3)	(4)	(5)	(6)	(7)
Kei Kecil	–	237	78	503	–	–
Kei Kecil Barat	–	201	85	548	–	–
Kei Kecil Timur	–	320	37	251	–	–
Hoat Sorbay	–	357	53	353	–	–
Manyeuw	–	424	45	315	–	1 687
Kei Kecil Timur Selatan	–	289	43	248	–	–
Kei Besar	–	338	39	243	–	–
Kei Besar Utara Timur	–	77	16	132	–	–
Kei Besar Selatan	–	251	32	195	–	–
Kei Besar Utara Barat	–	106	22	168	–	–
Kei Besar Selatan Barat	–	328	23	165	–	–
Maluku Tenggara	–	2 928	473	3 121	–	1 687

Sumber/Source: Dinas Pertanian Kabupaten Maluku Tenggara/Departement of Agriculture of Maluku Tenggara Regency

BAB 06

INDUSTRI, PERTAMBANGAN DAN ENERGI

INDUSTRY, MINING, AND ENERGY

*Produksi Listrik pada PT PLN
Cabang Tual*

11 881 612

KWh

Jumlah Pelanggan
PT PLN tahun 2020

37 843
Pelanggan

Ranting PLN Langgur

66 729 205

KW

Sub Ranting Elat

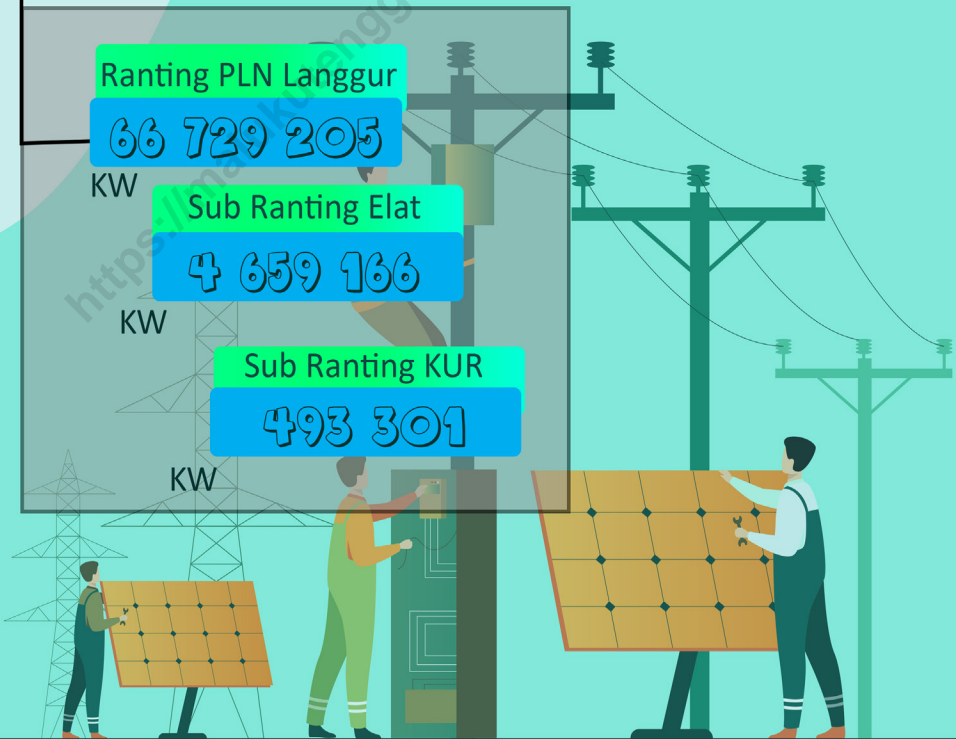
4 659 166

KW

Sub Ranting KUR

493 301

KW



PENJELASAN TEKNIS

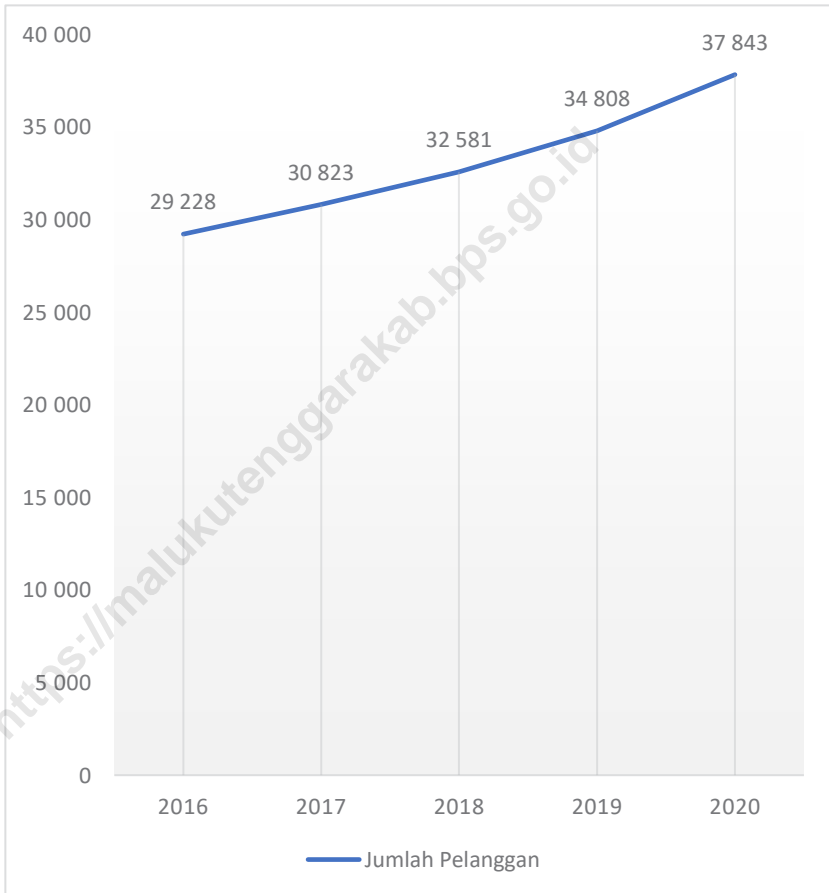
1. Kapasitas listrik terpasang adalah total kapasitas dari seluruh mesin pembangkit listrik yang dioperasikan.
2. Listrik yang dibangkitkan adalah jumlah listrik yang dibangkitkan oleh seluruh mesin pembangkit listrik dan dinyatakan dalam satuan dasar Watt hours.
3. Jumlah listrik/gas/air bersih yang terjual/didistribusikan adalah banyaknya listrik/gas/air bersih yang disalurkan kepada para pelanggan.
4. Kapasitas produksi potensial adalah hubungan antara output yang sebenarnya diproduksi dengan peralatan yang terpasang dan potensi output yang dapat diproduksi dengan peralatan terpasang tersebut, jika kapasitas sepenuhnya digunakan.
5. Volume air bersih yang disalurkan adalah banyaknya air bersih yang disalurkan oleh perusahaan air bersih (dalam satuan m³). Semakin besar volume air bersih yang disalurkan maka akan semakin terpenuhi kebutuhan konsumen akan air bersih.

TECHNICAL NOTES

1. *Installed electricity capacity is the total capacity of all operated power plants machines.*
2. *Electricity generated is the amount of electricity generated by all power plant engine in Watt hours standard unit.*
3. *Sold/distributed electricity/gas/cleaned water is total electricity/gas/cleaned water distributed to customers.*
4. *Potential capacity production is relationship between output that is actually produced with the installed equipment, and the potential output which could be produced with it, if capacity was fully used.*
5. *Volume of water distributed is the amount of water that can be distributed by the water company (in units of m³). The greater the volume of water distributed it will be increasingly fulfilled the needs of consumers for clean water.*

Gambar 6.1
Figures

Jumlah Pelanggan Listrik PT. PLN (Persero) UP3 Tual, 2016–2020
Number of Electricity Customers of PT. PLN (Persero) of UP3 Tual, 2016–2020



Sumber/Source: PT. PLN (Persero) UP3 Tual
PT. PLN (Persero) UP3 Tual

6.1 INDUSTRI INDUSTRY

Tabel 6.1.1 Jumlah Perusahaan dan Nilai Investasi menurut Jenis Perusahaan di Kabupaten Maluku Tenggara, 2020
Number of Companies and Investment Values by Kind of Company in Maluku Tenggara Regency, 2020

Jenis Perusahaan <i>Kind of Company</i>	Jumlah Perusahaan <i>Number of Companies</i>	Nilai Investasi <i>Investment Value</i> (Rp 000)
(1)	(2)	(3)
Gudang Suhu Rendah <i>Cold Storage</i>	–	–
Galangan Kapal <i>Shipyard</i>	–	–
Tepung Ikan <i>Fish Flour</i>	–	–
Roti Kue <i>Bread</i>	187	389 950
Photo Colour <i>Studio</i>	8	316 250
Fotokopi <i>Photo Copy</i>	16	447 580
Percetakan <i>Printing</i>	3	195 000
Air Mineral <i>Mineral Water</i>	27	1 349 500
Pembuatan Body Motor Fiber Glass <i>Manufacture of Fiberglass Motor Body</i>	1	20 700
Perbengkelan <i>Workshop</i>	82	1 549 975
Servis Elektronika <i>Service of Electronic</i>	5	40 663
Salon Kecantikan <i>Beauty Salon</i>	3	35 600
Mebel Kayu <i>Wood Furniture</i>	233	1 832 100
Barang dari Semen <i>Cement goods</i>	15	69 600
Vulkanisir Ban <i>Retread tires</i>	42	193 750

Lanjutan Tabel/Continued Table 6.1.1

Jenis Perusahaan <i>Kind of Company</i>	Jumlah Perusahaan <i>Number of Companies</i>	Nilai Investasi <i>Investment Value</i> (Rp 000)
(1)	(2)	(3)
Alat Dapur dari Alumunium <i>Aluminum Kitchen Appliance</i>	1	2 000
Tahu/Tempe <i>Tofu/Tempe</i>	–	–
Pakaian Jadi <i>Confection</i>	40	234 700
Perhiasan Emas <i>Jewelry</i>	9	10 500
Penggergajian Kayu <i>Sawmills</i>	2	11 000
Kerajinan Kulit Kerang <i>Seashell Crafts</i>	15	15 850
Kerajinan Anyaman Bambu <i>Bread</i>	33	13 300
Kerajinan Anyaman Rotan <i>Bamboo Woven Crafts</i>	9	3 600
Kerajinan Berbahan Besi <i>Crafts Made Iron</i>	8	7 000
Maluku Tenggara	739	6 738 618

Sumber/Source: Dinas Perindustrian dan Perdagangan Kabupaten Maluku Tenggara/Department of Industry and Trade of Maluku Tenggara Regency

Tabel
Table 6.1.2**Keadaan Sentra Industri menurut Subsektor di Kabupaten
Maluku Tenggara, 2020**
*State of Industrial Centers by Subsectors in Maluku
Tenggara Regency, 2020*

Subsektor Subsector	Sentra Industri Industrial Centers	Unit Usaha Business Unit	Nilai Investasi Investment Value (Rp)	Nilai Produksi Production Value (Rp)
(1)	(2)	(3)	(4)	(5)
Sandang dan Kulit <i>Clothing and Leather</i>	–	–	–	–
Pangan <i>Food</i>	4	87	163 050 000	218 000 000
Kerajinan Umum <i>General Crafts</i>	2	21	15 900 000	14 700 028
Kimia dan Bahan Bangunan <i>Chemicals and Building Materials</i>	1	25	36 300 002	187 000 034
Logam, Alat Angkutan, dan Jasa <i>Metals, Transportation Equipment, and Services</i>	2	24	16 500 000	32 500 000
Maluku Tenggara	9	157	231 750 002	452 200 062

Sumber/Source: Dinas Perindustrian dan Perdagangan Kabupaten Maluku Tenggara/Department of Industry and Trade of Maluku Tenggara Regency

6.2 PERTAMBANGAN MINING

Tabel 6.2.1 **Produksi Bahan Galian C di Kabupaten Maluku Tenggara, 2020**
Table 6.2.1 **Production of C Escavated in Maluku Tenggara Regency, 2020**

Jenis Bahan Galian C <i>Type Of C Escavated</i>	Volume <i>Volume</i> (m ³)
(1)	(2)
Batu Kali <i>Stones</i>	1 291
Batu Pecah <i>Broken Stones</i>	–
Batu Karang <i>Coral Stones</i>	5 591
Kerikil <i>Pebble</i>	3 237
Pasir Pasang <i>Sand Tide</i>	5 395
Pasir Urug <i>Sand</i>	2 238
Sirtu <i>Stone Sands</i>	98 747
Tanah Urug <i>Soil</i>	105 748

Sumber/Source: Badan Pendapatan Daerah Kabupaten Maluku Tenggara/Regional Revenue Agency of Maluku Tenggara Regency

6.3 LISTRIK, GAS, DAN AIR MINUM ELECTRICITY, GAS, AND WATER SUPPLY

Tabel 6.3.1 **Daya Terpasang, Produksi, dan Distribusi Listrik PT. PLN (Persero) pada Cabang/Ranting PLN UP3 Tual, 2020**
Table 6.3.1 **Installed Electricity Power, Production, and Distribution of PT. PLN (Persero) at PLN Branch UP3 Tual, 2020**

Cabang/Ranting PLN PLN Branch	Daya Terpasang Installed Electricity Power (KW)	Produksi Listrik Electricity Production (KWh)	Listrik Terjual Electricity Sold (KWh)	Dipakai Sendiri Own Used (KWh)	Susut/ Hilang Shrinkage/ Lost (KWh)
(1)	(2)	(3)	(4)	(5)	(6)
ULP Tual Kota	29 660	66 729 205	58 216 432	4 360 885	4 643 200
KP Kur	820	493 301		1 989	
ULP Elat	6 550	4 659 166	4 290 631	–	368 535
Jumlah Total	37 030	71 881 672	62 507 063	4 362 874	5 011 735

Sumber/Source: PT. PLN (Persero) UP3 Tual/PT. PLN (Persero) UP3 Tual

Tabel 6.3.2 Jumlah Pelanggan Listrik PT. PLN (Persero) UP3 Tual, 2016–2020
Table Number of Electricity Customers of PT. PLN (Persero) of UP3 Tual, 2016–2020

Cabang/Ranting PLN PLN Branch	2016	2017	2018	2019	2020
(1)	(2)	(3)	(4)	(5)	(6)
ULP Tual Kota			27 539	29 608	30 832
KP Kur	29 228	30 823			
ULP Elat			5 042	5 200	7 011
Jumlah Total	29 228	30 823	32 581	34 808	37 843

Sumber/Source: PT. PLN (Persero) UP3 Tual/PT. PLN (Persero) UP3 Tual

Tabel
Table 6.3.3**Jumlah Pelanggan dan Air yang Disalurkan Menurut Kecamatan di Kabupaten Maluku Tenggara, 2020**
Number of Customers and Distributed Water by Subdistrict in Maluku Tenggara Regency, 2020

Kecamatan Subdistrict	Pelanggan Number of Customers	Air Disalurkan Distributed Water (m³)	Nilai Value (Rp)
(1)	(2)	(3)	(4)
Kei Kecil
Kei Kecil Barat
Kei Kecil Timur
Hoat Sorbay
Manyeuw
Kei Kecil Timur Selatan
Kei Besar
Kei Besar Utara Timur
Kei Besar Selatan
Kei Besar Utara Barat
Kei Besar Selatan Barat
Maluku Tenggara

Sumber/Source: PDAM Kabupaten Maluku Tenggara/PDAM of Maluku Tenggara Regency

Tabel 6.3.4 **Pelanggan Air Minum menurut Kategori Pelanggan di PDAM Cabang Maluku Tenggara, 2020**
Table 6.3.4 **Water Supply Customers by Category in PDAM Branch of Maluku Tenggara, 2020**

Kategori Pelanggan <i>Category of Customer</i>	Jumlah Pelanggan <i>Number of Customers</i>
(1)	(2)
Rumah Tempat Tinggal <i>Residences</i>	...
Hotel dan Objek Wisata <i>Hotel and Tourist Objects</i>	...
Badan Sosial dan Rumah Sakit <i>Social Agencies and Hospitals</i>	...
Tempat Peribadatan <i>Worship Centres/Places</i>	...
Sarana Umum <i>Public Facilities</i>	...
Pertokoan dan Industri <i>Department Store and Industry</i>	...
Instansi Pemerintah <i>Governmental Offices</i>	...
Lainnya <i>Others</i>	...
Jumlah Total	...

Sumber/Source: PDAM Kabupaten Maluku Tenggara/PDAM of Maluku Tenggara Regency

Tabel
Table 6.3.5**Produksi Air Minum menurut Bulan di PDAM Cabang
Maluku Tenggara, 2020**
*Water Production by Month in PDAM Branch of Maluku
Tenggara, 2020*

Bulan Month	Produksi Production (m³)
(1)	(2)
Januari/January	...
Februari/February	...
Maret/March	...
April/April	...
Mei/May	...
Juni/June	...
Juli/July	...
Agustus/August	...
September/September	...
Oktober/October	...
November/November	...
Desember/December	...
Jumlah Total	...

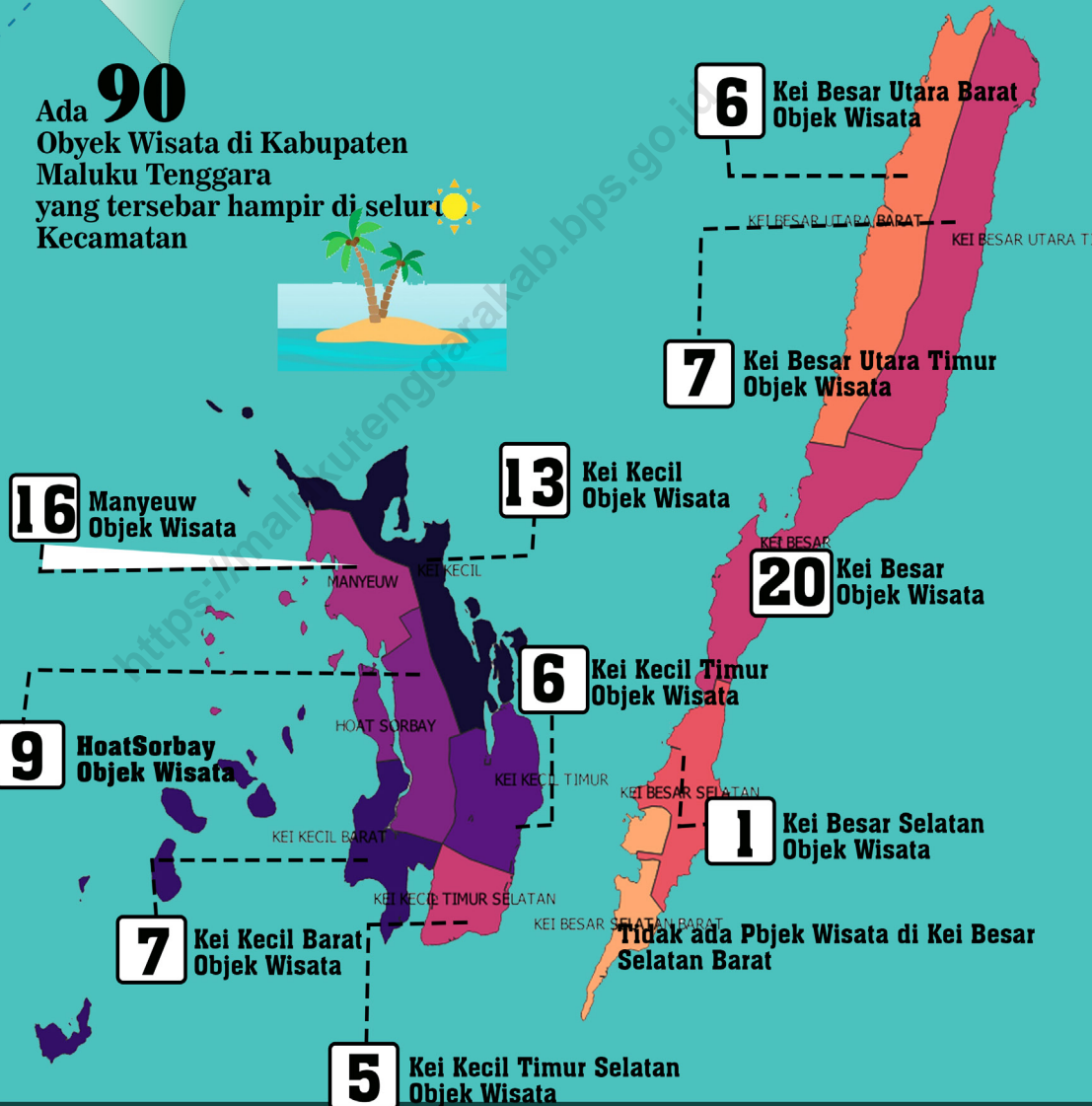
Sumber/Source: PDAM Kabupaten Maluku Tenggara/PDAM of Maluku Tenggara Regency

BAB 07

PARIWISATA

TOURISM

Ada **90** Obyek Wisata di Kabupaten Maluku Tenggara yang tersebar hampir di seluruh Kecamatan

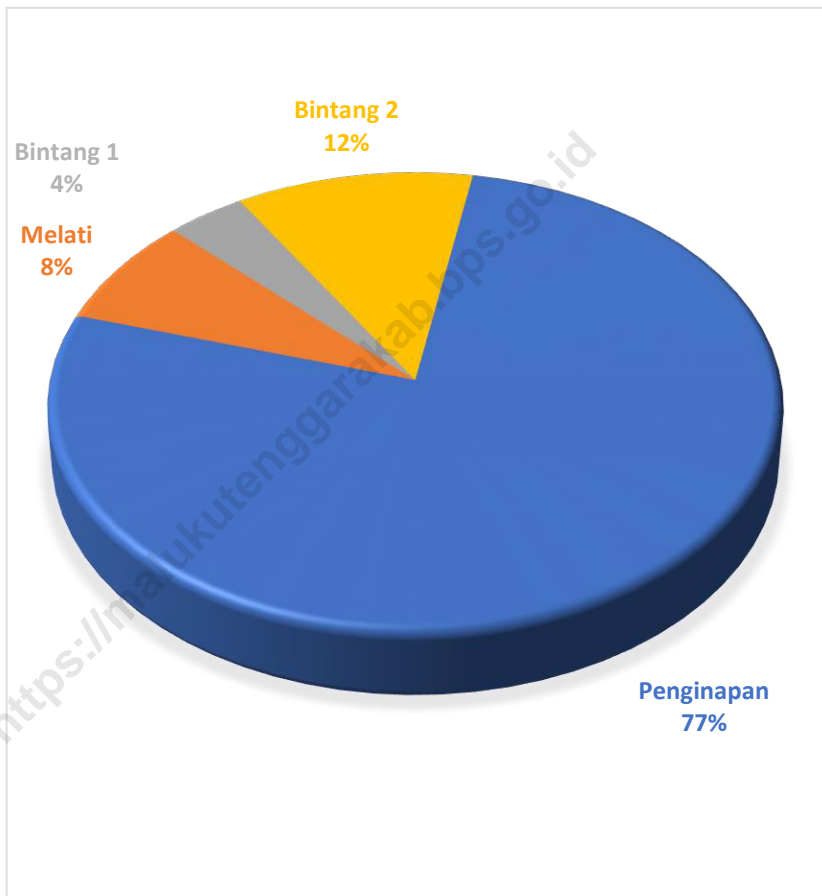


PENJELASAN TEKNIS**TECHNICAL NOTES**

- | | |
|--|--|
| <p>1. Konsep dan definisi pariwisata mengikuti rekomendasi United Nations World Tourism Organization (UNWTO).</p> | <p>1. <i>The concept and definition of tourism refers to the recommendations of the United Nations World Tourism Organization (UNWTO).</i></p> |
| <p>2. Wisatawan mancanegara (wisman) ialah setiap orang yang melakukan perjalanan ke suatu negara di luar negara tempat tinggalnya, kurang dari satu tahun, didorong oleh suatu tujuan utama (bisnis, berlibur, atau tujuan pribadi lainnya), selain untuk bekerja dengan penduduk negara yang dikunjungi.</p> | <p>2. <i>An International Visitor is any person taking a trip to a main destination outside his/her usual environment, for less than a year, for any main purpose (business, leisure or other personal purpose) other than to be employed by a resident entity in the country visited.</i></p> |
| <p>3. Paspor adalah dokumen resmi yang dikeluarkan oleh pejabat yang berwenang dari suatu negara yang memuat identitas pemegangnya dan berlaku untuk melakukan perjalanan antar negara.</p> | <p>3. <i>A passport is an official document issued by an authorized official from a country that contains the identity of the holder and is valid for traveling between countries.</i></p> |

Gambar 7.1
Figures

Proporsi Akomodasi menurut Kalsifikasi di Kabupaten Maluku Tenggara, 2020
Proportion of Accomodation by Classification in Maluku Tenggara Regency, 2020



Sumber/Source: Dinas Pariwisata dan Kebudayaan Kabupaten Maluku Tenggara
Departement of Tourism and Culture of Maluku Tenggara Regency

7.1 HOTEL HOTEL

Tabel
Table 7.1.1

Klasifikasi Akomodasi di Kabupaten Maluku Tenggara, 2020 *Classification of Acomodation in Maluku Tenggara Regency, 2020*

Nama Akomodasi <i>Name of Acomodation</i>	Penginapan <i>Inn</i>	Melati <i>Melati</i>	Bintang I <i>I-Star</i>	Bintang II <i>II-Star</i>
(1)	(2)	(3)	(4)	(5)
Kei Kecil				
Suita Hotel			√	
Hotel Dragon		√		
Hotel Syafira				√
Hotel Grand Villia				√
Aurelia Hotel				√
Wisma Matahari	√			
Hotel Langgur		√		
Penginapan Puri Kencana	√			
Savana Cottage	√			
Ohoimel Resort	√			
Penginapan Pariwisata	√			
Penginapan Lumba-Lumba	√			
Manyeuw				
Penginapan Evaline	√			
Penginapan Delima	√			
Penginapan Romeo	√			
Penginapan Monica	√			
Penginapan Veronika	√			
Villa Ohoiew	√			

Lanjutan Tabel/*Continued Table 7.1.1*

Nama Akomodasi <i>Name of Acomodation</i>	Penginapan <i>Inn</i>	Melati <i>Melati</i>	Bintang I <i>I-Star</i>	Bintang II <i>II-Star</i>
(1)	(2)	(3)	(4)	(5)
Manyeuw				
Coaster Cottage	√			
Wisma A. Sol.	√			
Penginapan Regina	√			
Kei Besar				
Penginapan Ridwan	√			
Penginapan Sanohi	√			
Penginapan Eden	√			
Penginapan Susteran	√			
Villa Fathir Wearhoat	√			

Sumber/*Source*: Dinas Pariwisata dan Kebudayaan Kabupaten Maluku Tenggara/*Departement of Tourism and Culture of Maluku Tenggara Regency*

Tabel
Table 7.1.2

**Jumlah Kamar dan Tempat Tidur Menurut Akomodasi di
Kabupaten Maluku Tenggara, 2020**
*Number of Rooms and Beds by Acomodation in Maluku
Tenggara Regency, 2020*

Nama Akomodasi <i>Name of Acomodation</i>	Desa <i>Village</i>	Kamar <i>Rooms</i>	Tempat Tidur <i>Beds</i>
(1)	(2)	(3)	(4)
Kei Kecil			
Suita Hotel	Langgur	53	61
Hotel Dragon	Langgur	25	28
Hotel Syafira	Langgur	27	28
Hotel Grand Villia	Langgur	56	71
Aurelia Hotel	Langgur	26	23
Wisma Matahari	Langgur	22	22
Hotel Langgur	Langgur	–	–
Penginapan Puri Kencana	Langgur	27	27
Savana Cottage	Ohoidertawun	4	4
Ohoimel Resort	Ohoidertawun	8	12
Penginapan Pariwisata	Ohoidertawun	1	2
Penginapan Lumba-Lumba	Sathean	10	10
Manyeuw			
Penginapan Evaline	Ngilngof	3	3
Penginapan Delima	Ngilngof	2	2
Penginapan Romeo	Ngilngof	4	4
Penginapan Monica	Ngilngof	5	8
Penginapan Veronika	Ngilngof	2	2
Villa Ohoiew	Ngilngof	8	16
Coaster Cottage	Ohoililir	10	10
Wisma A. Sol.	Ngilngof	3	3

Lanjutan Tabel/*Continued Table 7.1.2*

Nama Akomodasi <i>Name of Acomodation</i>	Desa <i>Village</i>	Kamar <i>Rooms</i>	Tempat Tidur <i>Beds</i>
(1)	(2)	(3)	(4)
Manyeuw			
Penginapan Regina	Ngilingof	3	3
Kei Besar			
Penginapan Ridwan	Elat	7	15
Penginapan Sanohi	Elat	8	16
Penginapan Eden	Depur	7	15
Penginapan Susteran	Katlarat Elat	6	10
Villa Fathir Wearhoat	Larat	2	2

Sumber/*Source*: Dinas Pariwisata dan Kebudayaan Kabupaten Maluku Tenggara/*Departement of Tourism and Culture of Maluku Tenggara Regency*

7.2 PARIWISATA TOURISM

Tabel 7.2.1 **Jumlah Rumah Makan/Restoran Menurut Kecamatan di Kabupaten Maluku Tenggara, 2017–2020**
Table **Number of Restaurants by Subdistrict in Maluku Tenggara Regency, 2017–2020**

Kecamatan Subdistrict	2017	2018	2019	2020
(1)	(2)	(3)	(4)	(5)
Kei Kecil	8	10	10	10
Kei Kecil Barat	–	–	–	–
Kei Kecil Timur	1	2	2	2
Hoat Sorbay	–	–	–	–
Manyeuw	1	2	2	2
Kei Kecil Timur Selatan	2	–	–	–
Kei Besar	2	–	–	–
Kei Besar Utara Timur	–	–	–	–
Kei Besar Selatan	–	–	–	–
Kei Besar Utara Barat	–	–	–	–
Kei Besar Selatan Barat	–	–	–	–
Kabupaten Maluku Tenggara	14	14	14	14

Sumber/Source: Dinas Pariwisata dan Kebudayaan Kabupaten Maluku Tenggara/Departement of Tourism and Culture of Maluku Tenggara Regency

Tabel
Table 7.2.2**Objek Wisata Menurut Kecamatan di Kabupaten Maluku Tenggara, 2020**
Tourism Objects by Subdistrict in Maluku Tenggara Regency, 2020

Kecamatan Subdistrict	Objek Wisata Tourism Object	Lokasi Location
(1)	(2)	(3)
Kei Kecil	Pantai Nadiun	Ohoi Ohoiertawun
	Pantai Yeer Teran Ratut	Ohoi Letman
	Pantai Elomel	Ohoi Sathean
	Amalir Lor Rat Yab Faan	Ohoi Faan
	Tenan Bes (Nekara)	Ohoi Faan
	Batu Kapal	Ohoi Sathean
	Goa Luvat/Lukisan Purba	Ohoi Ohoiertawun
	Goa Wear Bub	Ohoi Ngabub
	Taman Ziarah Mgr. Johannes Aerts	Ohoi Langgur
	Gereja Katedral	Ohoi Langgur
	Gereja Anugrah	Ohoi Langgur
	Masjid Muhajirin	Ohoi Langgur
Bukit Masbait	Ohoi Kelanit	
Kei Kecil Barat	Pantai Ngurtavur	Ohoi Warbal
	Pantai Ohoira	Ohoi Ohoira
	Pantai Ngurnit Watwahan	Ohoi Ohoiertutu
	Pantai Tanjung Kor	Ohoi Tanimbar Kei
	Pantai Madwaer	Ohoi Madwaer
	Ngutun Rit (Penutup Neraka)	Ohoi Madwaer
	Kampung Adat Tanimbar Kei	Ohoi Tanimbar Kei

Lanjutan Tabel/*Continued Table 7.2.2*

Kecamatan Subdistrict	Objek Wisata Tourism Object	Lokasi Location
(1)	(2)	(3)
Kei Kecil Timur	Pantai Disuk	Ohoi Disuk
	Pantai Revav	Ohoi Revav
	Pantai Yafavun	Ohoi Yafavun
	Makam Nen Dit Sakmas	Ohoi Wain
	Perziarahan Jalan Salip Disuk	Ohoi Disuk
	Situs Tun Tel (Tiga Tungku)	Ohoi Wain
Hoat Sorbay	Pantai/Teluk Sorbay	Ohoi Evu
	Pantai Wirin	Ohoi Wirin
	Pantai Ngur Vat Namsir	Ohoi Wab
	Ekowisata Mangrove Warwut	Ohoi Warwut
	Makam Kas Dew	Ohoi Letvuan
	Lapangan Terbang Jepang	Ohoi Letvuan
	Dian Wakat Park	Ohoi Dian Darat
	Air Nen Mas III	Ohoi Evu
	Goa Hawang	Ohoi Letvuan
Manyeuw	Pantai Ngursarnadan	Ohoi Ohoililir
	Pantai MSC Ohoililir	Ohoi Ohoililir
	Pantai Ngurbloat	Ohoi Ngilngof
	Pantai Ngilngof	Ohoi Ngilngof
	Pantai Ohoiew	Ohoi Ngilngof
	Pantai Debut	Ohoi Debut
	Pantai Rumadian/Mangrove	Ohoi Rumadian
	Pantai Nuhu Kahai	Ohoi Debut
Pulau-pulau 10	Ohoi Debut	

Lanjutan Tabel/*Continued Table 7.2.2*

Kecamatan Subdistrict	Objek Wisata Tourism Object	Lokasi Location
(1)	(2)	(3)
Manyeuw	Monumen Karel Sadsuitubun	Ohoi Rumadian
	Tempat Persembunyian Pastor	Ohoi Ngilingof
	Pura Jaganatha	Ohoi Debut
	Danau Ablel	Ohoi Ngilingof
	Air Naga	Ohoi Ngilingof
	Hoat Tamngil	Ohoi Rumadian
	Goa Jepang	Ohoi Ohoiluk
Kei Kecil Timur Selatan	Pantai Uf Mar	Ohoi Uf Mar
	Pantai Ohoiseb	Ohoi Ohoiseb
	Pantai Nirun	Ohoi Ngursoin
	Pantai Lumefar	Ohoi Danar Lumefar
	Siran Siren (Kerbau Siuw)	Ohoi Elaar
Kei Besar	Pantai Daftel	Ohoi Daftel
	Pantai Ler Ohoilim	Ohoi Ler Ohoilim
	Pantai Udar	Ohoi Udar
	Pantai Pulau Ifat	Ohoi Wakol
	Pantai Pulau Karodi	Ohoi Soinrat
	Pantai Pulau Kelapa	Ohoi Ler Ohoilim
	Pantai Walar	Ohoi Ohoiwait
	Pantai Werka	Ohoi Werka
	Benteng Prasejarah	Ohoi Wulurat
	Batu Megalitic	Ohoi Waur
	Batu Sob-sob	Ohoi Bombay
	Monumen Ngabal	Ohoi Ler Ohoilim

Lanjutan Tabel/*Continued Table 7.2.2*

Kecamatan Subdistrict	Objek Wisata Tourism Object	Lokasi Location
(1)	(2)	(3)
Kei Besar	Meriam Portugis	Ohoi Ohoiwait
	Batu Silsilah Marga	Ohoi Ohoiwait
	Batu Kapal Soblak	Ohoi Reyamru
	Liang Ankod	Ohoi Ngefuit Atas
	Bukit Indah	Ohoi Bombay
	Air Terjun Bombay	Ohoi Bombay
	Air Terjun El Sadat	Ohoi Soinrat
	Air Terjun Harangur	Ohoi Udar
Kei Besar Utara Timur	Pantai Haar	Ohoi Haar
	Pantai Wassar	Ohoi Wassar
	Pantai Tanjung Ular	Ohoi Ohoiraut
	Kampung Adat Banda Ely	Ohoi Banda Ely
	Bukit Kalvari	Ohoi Haar
	Air Terjun Hoko	Ohoi Hoko
	Air Terjun Efruan	Ohoi Banda Efruan
	Air Terjun Weduar	Ohoi Weduar
Kei Besar Selatan	Air Terjun Weduar	Ohoi Weduar
Kei Besar Utara Barat	Pantai Waerat	Ohoi Waerat
	Pantai Mun Ohoitadiun	Pantai Mun Ohoitadiun
	Air Terjun Ad	Ohoi Ad
	Goa Ad	Ohoi Ad Ngurwul
	Hoat Lobwaer	Ohoi Laar
	Air Terjun Kasair	Ohoi Wer Frawaf

Sumber/*Source*: Dinas Pariwisata dan Kebudayaan Kabupaten Maluku Tenggara/*Departement of Tourism and Culture of Maluku Tenggara Regency*

BAB 08

TRANSPORTASI DAN KOMUNIKASI

TRANSPORTATION AND COMMUNICATION



Jumlah Penumpang Kapal
Penumpang PT PelnI Tahun 2020



Sumber: PT PelnI

Panjang Jalan Menurut Jenis Permukaan



Sumber: Dinas Pekerjaan Umum dan Penataan Ruang Kabupaten Maluku Tenggara

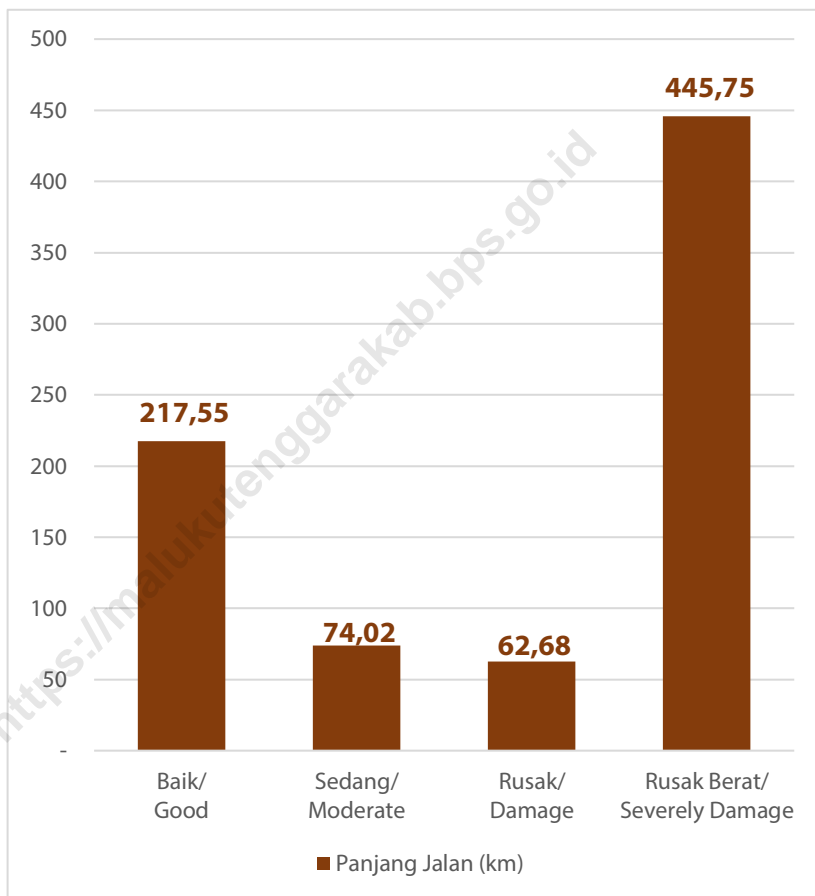
PENJELASAN TEKNIS

1. Data transportasi dan komunikasi meliputi:
 - a. Panjang jalan
 - b. Angkutan darat
 - c. Angkutan laut
 - d. Angkutan udara
 - e. Pos dan telekomunikasi
2. Kunjungan kapal adalah kapal yang datang di pelabuhan baik untuk berlabuh di perairan maupun bersandar di dermaga.
3. Kantor Pos adalah tempat pemberi pelayanan komunikasi tertulis dan atau surat elektronik, layanan paket, layanan logistik, layanan transaksi keuangan, dan layanan keagenan pos untuk kepentingan umum. Rumah pos berfungsi sama seperti kantor pos dan kantor pos pembantu, bedanya rumah pos biasanya terletak di daerah terpencil.
4. Telekomunikasi adalah setiap pemancaran, pengiriman dan atau penerimaan dari setiap informasi dalam bentuk tanda-tanda, isyarat, tulisan, gambar, suara, dan bunyi melalui sistem kawat, optik, radio, atau sistem elektromagnetik lainnya.
5. Jaringan telekomunikasi adalah rangkaian perangkat telekomunikasi dan kelengkapannya yang digunakan dalam bertelekomunikasi.

TECHNICAL NOTES

1. *Data on transportations and communications cover:*
 - a. *Length of road*
 - b. *Land transportation*
 - c. *Sea transportation*
 - d. *Air transportation*
 - e. *Post and telecommunication*
2. *Ship call is a ship arriving at a port either for mooring or berthing*
3. *Post office is a service provider facility of written communication and or electronic mail, parcel service, logistic services to the public. Postal house has the same functions as the post office and subsidiary of post office, the difference is that postal house is usually located in remote area.*
4. *Telecommunication includes every transmitting , delivering and or receiving from every information of marking , signal, article, picture, sound and voice through strand of wire system, optic, radio, or other electromagnetic system.*
5. *Telecommunication network is peripheral network of telecommunication and its equipment used in the means of telecommunication.*

Gambar 8.1 Panjang Jalan menurut Kondisi Jalan di Kabupaten Maluku Tenggara (km), 2020
Figures 8.1 Length of Roads by Condition of Roads in Maluku Tenggara Regency (km), 2020



Sumber/Source: Dinas Pekerjaan Umum dan Penataan Ruang Kabupaten Maluku Tenggara/Department of Public Works and Spatial Planning of Maluku Tenggara Regency

8.1 TRANSPORTASI TRANSPORTATION

Tabel 8.1.1 **Panjang Jalan¹ Menurut Tingkat Kewenangan Pemerintahan di Kabupaten Maluku Tenggara, 2018–2020**
Length of Roads¹ by Level of Government Authority in Maluku Tenggara Regency, 2018–2020

Tingkat Kewenangan Pemerintahan Level of Government Authority	2018 (km/km)	2019 (km/km)	2020 (km/km)
(1)	(2)	(3)	(4)
Negara ² /State ²	–	–	–
Provinsi/Province	–	–	–
Kabupaten/Kota Regency/Municipality	454,431	800,000	800,000
Jumlah/Total	454,431	800,000	800,000

Catatan/Note: ¹ Data tidak termasuk panjang jalan tol/Excluding toll road

² Berdasarkan Keputusan Menteri Pekerjaan Umum dan Perumahan Rakyat No. 248/KPTS/M/2015/Based on Public Work and Public Housing Ministerial Decree No. 248/KPTS/M/2015

Sumber/Source: Dinas Pekerjaan Umum dan Penataan Ruang Kabupaten Maluku Tenggara/Department of Public Works and Spatial Planning of Maluku Tenggara Regency

Tabel 8.1.2 **Panjang Jalan Menurut Jenis Permukaan Jalan di Kabupaten Maluku Tenggara, 2018–2020**
Table 8.1.2 **Length of Roads by Type of Road Surface in Maluku Tenggara Regency, 2018–2020**

Jenis Permukaan Jalan Type of Road Surface	2018 (km/km)	2019 (km/km)	2020 (km/km)
(1)	(2)	(3)	(4)
Aspal/Paved	328,000	366,160	331,530
Kerikil/Gravel	–	–	21,420
Tanah/Soil	126,431	433,840	432,550
Lainnya/Others	–	–	14,500
Jumlah/Total	454,431	800,000	800,000

Sumber/Source: Dinas Pekerjaan Umum dan Penataan Ruang Kabupaten Maluku Tenggara/Department of Public Works and Spatial Planning of Maluku Tenggara Regency

Tabel
Table 8.1.3

**Panjang Jalan Menurut Kondisi Jalan di Kabupaten
Maluku Tenggara, 2018–2020**
*Length of Roads by Condition of Roads in Maluku Tenggara
Regency, 2018–2020*

Kondisi Jalan <i>Condition of Roads</i>	2018 <i>(km/km)</i>	2019 <i>(km/km)</i>	2020 <i>(km/km)</i>
(1)	(2)	(3)	(4)
Baik/ <i>Good</i>	185,801	249,162	217,550
Sedang/ <i>Moderate</i>	26,310	37,880	74,020
Rusak/ <i>Damage</i>	24,430	34,060	62,680
Rusak Berat/ <i>Severely Damage</i>	217,890	478,898	445,750
Jumlah/Total	454,431	800,000	800,000

Sumber/*Source*: Dinas Pekerjaan Umum dan Penataan Ruang Kabupaten Maluku Tenggara/*Department of Public Works and Spatial Planning of Maluku Tenggara Regency*

Tabel 8.1.4 Panjang Jalan Menurut Kecamatan dan Jenis Permukaan Jalan di Kabupaten Maluku Tenggara, 2020
Table 8.1.4 Length of Roads by Subdistrict and Kinds of Road Surface in Maluku Tenggara Regency, 2020

Kecamatan Subdistrict	Aspal Pavedment (km/km)	Kerikil Gravel (km/km)	Hotmix Hotmix (km/km)	Tanah Soil (km/km)	Lainnya Others (km/km)
(1)	(2)	(3)	(4)	(5)	(6)
Kei Kecil	16,27	0,60	84,77	103,01	2,30
Kei Kecil Barat	2,14	–	3,90	41,86	1,30
Kei Kecil Timur	8,16	6,50	13,35	47,23	2,00
Hoat Sorbay	3,23	4,60	7,20	26,72	2,00
Manyeuw	0,70	6,03	23,68	23,06	1,00
Kei Kecil Timur Selatan	–	–	4,00	25,20	3,20
Kei Besar	14,58	0,40	9,15	40,59	–
Kei Besar Utara Timur	0,50	–	–	24,50	–
Kei Besar Selatan	62,29	2,49	46,66	42,43	2,70
Kei Besar Utara Barat	30,95	0,80	–	27,95	–
Kei Besar Selatan Barat	–	–	–	30,00	–
Maluku Tenggara	138,82	21,42	192,71	432,55	14,50

Sumber/Source: Dinas Pekerjaan Umum dan Penataan Ruang Kabupaten Maluku Tenggara/Department of Public Works and Spatial Planning of Maluku Tenggara Regency

Tabel
Table 8.1.5**Jumlah Kendaraan Bermotor menurut Jenis Kendaraan di Samsat/Polres Maluku Tenggara, 2020**
Number of Motor Vehicles by Kinds of Vehicle in Police Office of Maluku Tenggara, 2020

Akhir Tahun End of Year	2018	2019	2020
(1)	(2)	(3)	(4)
Mobil Penumpang <i>Passenger Cars</i>	282	350	831
Bus <i>Buses</i>	4	3	4
Truk <i>Trucks</i>	139	133	223
Sepeda Motor <i>Motorcycles</i>	2 081	2 295	5 241
Kendaraan Khusus <i>Special Vehicles</i>	2	–	–
Jumlah Total	2 508	2 781	6 299

Sumber/Source: Direktorat Lalu Lintas Polda Maluku/Directorate of Police Traffic Office of Maluku

Tabel 8.1.6 **Jumlah Penumpang dan Barang yang Dilayari Kapal Penumpang Cepat PT. Pelni, 2020**
Number of Passenger and Freight of Fast Ships of PT. Pelni, 2020

Uraian Description	KM Tidar	KM Tatamailau	KM Sirimau	KM Ngapulu	KM Leuser
(1)	(2)	(3)	(4)	(5)	(6)
Penumpang Turun (Orang) <i>Arriving Passengers (People)</i>	10 140	10 647	2 055	25 988	2 088
Penumpang Naik (Orang) <i>Embarking Passengers (People)</i>	19 934	14 230	3 877	28 788	3 223
Barang Bongkar (T/M ³) <i>Freight Unloaded (T/M³)</i>	23,2	8,3	11,4	792,4	12,5
Barang Muat (T/M ³) <i>Freight Loaded (T/M³)</i>	32,200	7,600	23,000	1,825	31,000

Sumber/Source: PT. PELNI/PT. PELNI

Tabel
Table 8.1.7**Laporan Angkutan Penumpang dan Barang pada Lintas
Penyeberangan Tual–Elat, 2020**
*Report of Passenger and Freight Transport on Tual–Elat
Crossing, 2020*

Bulan Month	Penumpang Passenger	Kendaraan Vehicle		Barang Freight	Trip Trip
		Roda 2 2-Wheel	Roda 4 4-Wheel		
(1)	(2)	(3)	(4)	(5)	(6)
Januari/January	464	30	11	–	12
Februari/February	602	11	2	–	10
Maret/March	787	42	2	–	20
April/April	1 504	68	–	5	20
Mei/May	2 347	105	10	17	22
Juni/June	2 115	90	20	15	26
Juli/July	1 575	86	10	39	26
Agustus/August	1 575	70	18	24	24
September/September	1 630	115	20	45	24
Oktober/October	1 575	101	11	113	22
November/November	1 063	101	13	29	22
Desember/December	1 322	92	19	15	20
2020	16 559	911	136	302	248

Sumber/Source: PT. ASDP Indonesia Ferry Tual/PT. ASDP Indonesia Ferry Tual

Tabel 8.1.8 **Laporan Angkutan Penumpang dan Barang pada Lintas
Penyeberangan Tual–Kur, 2020**
*Report of Passenger and Freight Transport on Tual–Kur
Crossing, 2020*

Bulan Month	Penumpang Passenger	Kendaraan Vehicle		Barang Freight	Trip Trip
		Roda 2 2-Wheel	Roda 4 4-Wheel		
(1)	(2)	(3)	(4)	(5)	(6)
Januari/January	774	97	–	–	8
Februari/February	–	–	–	–	–
Maret/March	378	57	–	–	4
April/April	663	88	–	–	8
Mei/May	916	121	–	23	10
Juni/June	1 219	136	–	41	10
Juli/July	483	52	–	26	8
Agustus/August	483	65	–	40	8
September/September	877	109	–	53	10
Oktober/October	961	88	–	38	12
November/November	1 528	170	–	37	12
Desember/December	1 599	189	–	33	12
2020	9 881	1 172	–	291	102

Sumber/Source: PT. ASDP Indonesia Ferry Tual/PT. ASDP Indonesia Ferry Tual

Tabel
Table 8.1.9**Laporan Angkutan Penumpang dan Barang pada Lintas
Penyeberangan Tual–Tayando Yamtel, 2020**
**Report of Passenger and Freight Transport on Tual–Tayando
Yamtel Crossing, 2020**

Bulan Month	Penumpang Passenger	Kendaraan Vehicle		Barang Freight	Trip Trip
		Roda 2 2-Wheel	Roda 4 4-Wheel		
(1)	(2)	(3)	(4)	(5)	(6)
Januari/January	1 230	110	1	–	12
Februari/February	1 944	249	5	–	12
Maret/March	2 249	250	2	–	26
April/April	2 521	214	6	–	26
Mei/May	3 679	316	25	17	26
Juni/June	2 613	228	12	47	26
Juli/July	2 366	228	9	103	26
Agustus/August	2 366	283	1	86	24
September/September	2 845	224	1	89	22
Oktober/October	5 765	445	6	132	28
November/November	3 473	373	3	91	24
Desember/December	1 174	92	–	30	16
2020	32 225	3 012	71	595	268

Sumber/Source: PT. ASDP Indonesia Ferry Tual/PT. ASDP Indonesia Ferry Tual

Tabel 8.1.10 **Laporan Angkutan Penumpang dan Barang pada Lintas
Penyeberangan Tual–Dobo, 2020**
*Report of Passenger and Freight Transport on Tual–Dobo
Crossing, 2020*

Bulan Month	Penumpang Passenger	Kendaraan Vehicle		Barang Freight	Trip Trip
		Roda 2 2-Wheel	Roda 4 4-Wheel		
(1)	(2)	(3)	(4)	(5)	(6)
Januari/January	760	76	8	18	12
Februari/February	116	55	6	31	4
Maret/March	744	69	8	21	12
April/April	312	16	2	14	8
Mei/May	–	–	–	–	–
Juni/June	–	–	–	–	–
Juli/July	148	45	7	130	12
Agustus/August	148	34	3	29	14
September/September	640	57	9	34	18
Oktober/October	1 063	74	8	69	18
November/November	1 426	79	12	73	16
Desember/December	1 197	94	5	50	16
2020	6 554	599	68	469	130

Sumber/Source: PT. ASDP Indonesia Ferry Tual/PT. ASDP Indonesia Ferry Tual

Tabel
Table 8.1.11

**Laporan Angkutan Penumpang dan Barang pada Lintas
Penyeberangan Tual–Larat, 2020**
*Report of Passenger and Freight Transport on Tual–Larat
Crossing, 2020*

Bulan Month	Penumpang Passenger	Kendaraan Vehicle		Barang Freight	Trip Trip
		Roda 2 2-Wheel	Roda 4 4-Wheel		
(1)	(2)	(3)	(4)	(5)	(6)
Januari/January	79	7	1	9	2
Februari/February	61	6	2	10	4
Maret/March	195	9	3	18	4
April/April	–	–	–	–	–
Mei/May	–	–	–	–	–
Juni/June	–	–	–	–	–
Juli/July	–	–	–	–	–
Agustus/August	–	–	–	–	–
September/September	26	8	5	33	8
Oktober/October	261	31	–	87	18
November/November	346	12	5	59	12
Desember/December	444	40	8	77	20
2020	1 412	113	24	293	68

Sumber/Source: PT. ASDP Indonesia Ferry Tual/PT. ASDP Indonesia Ferry Tual

Tabel
Table 8.1.12**Laporan Angkutan Penumpang dan Barang pada Lintas
Penyeberangan Tual–Banda Eli, 2020**
**Report of Passenger and Freight Transport on Tual–Banda
Eli Crossing, 2020**

Bulan Month	Penumpang Passenger	Kendaraan Vehicle		Barang Freight	Trip Trip
		Roda 2 2-Wheel	Roda 4 4-Wheel		
(1)	(2)	(3)	(4)	(5)	(6)
Januari/January	339	–	–	–	4
Februari/February	147	–	–	–	4
Maret/March	730	1	–	–	10
April/April	642	3	–	2	6
Mei/May	35	–	–	–	8
Juni/June	6	–	–	–	4
Juli/July	–	–	–	–	–
Agustus/August	–	–	–	–	–
September/September	29	–	–	–	2
Oktober/October	599	–	–	20	6
November/November	398	1	–	32	6
Desember/December	441	–	–	12	6
2020	3 366	5	–	66	56

Sumber/Source: PT. ASDP Indonesia Ferry Tual/PT. ASDP Indonesia Ferry Tual

Tabel
Table 8.1.13**Laporan Angkutan Penumpang dan Barang pada Lintas
Penyeberangan Tual–Tam Ngurhir, 2020**
*Report of Passenger and Freight Transport on Tual–Tam
Ngurhir Crossing, 2020*

Bulan Month	Penumpang Passenger	Kendaraan Vehicle		Barang Freight	Trip Trip
		Roda 2 2-Wheel	Roda 4 4-Wheel		
(1)	(2)	(3)	(4)	(5)	(6)
Januari/January	304	–	–	–	8
Februari/February	212	2	–	–	8
Maret/March	225	–	–	–	10
April/April	315	–	–	–	8
Mei/May	537	–	–	–	10
Juni/June	519	1	–	–	8
Juli/July	216	–	–	2	8
Agustus/August	216	–	–	13	2
September/September	210	1	–	16	8
Oktober/October	263	2	–	18	8
November/November	433	–	–	36	10
Desember/December	360	–	–	28	8
2020	3 810	6	–	113	96

Sumber/Source: PT. ASDP Indonesia Ferry Tual/PT. ASDP Indonesia Ferry Tual

Tabel 8.1.14 **Laporan Angkutan Penumpang dan Barang pada Lintas**
Table 8.1.14 **Penyeberangan Tual–Kaimana, 2020**
Report of Passenger and Freight Transport on Tual–
Kaimana Crossing, 2020

Bulan Month	Penumpang Passenger	Kendaraan Vehicle		Barang Freight	Trip Trip
		Roda 2 2-Wheel	Roda 4 4-Wheel		
(1)	(2)	(3)	(4)	(5)	(6)
Januari/January	388	22	–	13	4
Februari/February	241	4	–	17	4
Maret/March	163	9	–	11	4
April/April	–	–	–	–	–
Mei/May	–	–	–	–	–
Juni/June	–	–	–	–	–
Juli/July	–	–	–	–	–
Agustus/August	–	–	–	–	–
September/September	–	–	–	–	–
Oktober/October	–	–	–	–	–
November/November	–	–	–	–	–
Desember/December	–	–	–	–	–
2020	792	35	–	41	12

Sumber/Source: PT. ASDP Indonesia Ferry Tual/PT. ASDP Indonesia Ferry Tual

Tabel
Table 8.1.15

**Realisasi Bongkar Muat pada Pelabuhan Tual menurut
Jenis Barang, 2012–2020**
*Stevedoring Realization at Port of Tual by Kinds of Goods,
2012–2020*

Tahun Year	Jenis Barang yang Dimuat <i>Kind of Goods Loaded</i>		
	Bahan Bakar Minyak <i>Oil Fuel Sold</i> (KL)	Semen <i>Cement</i> (Ton)	Campuran <i>Mixture</i> (Ton)
(1)	(2)	(3)	(4)
2012	72 994	711,0	10 705,0
2013	70 964	770,0	82 095,0
2014	103 615	1 322,0	72 100,0
2015	172 015	832,0	21 168,0
2016	153 950	1 133,0	30 528,0
2017	169 743	1 665,5	11 255,1
2018	172 766	4 016,0	9 077,0
2019	226 466	1 068,0	406,0
2020	214 361	4 698,0	3 518,0

Lanjutan Tabel/Continued Table 8.1.15

Tahun Year	Jenis Barang yang Dibongkar Kind of Goods Unloaded		
	Bahan Bakar Minyak Oil Fuel Sold (KL)	Semen Cement (Ton)	Campuran Mixture (Ton)
(1)	(5)	(6)	(7)
2012	116 869	13 054	62 629
2013	120 225	8 314	221 495
2014	118 685	12 359	205 038
2015	122 176	15 326	224 956
2016	188 621	15 400	262 332
2017	198 608	3 733	10 508
2018	265 109	17 100	53 620
2019	310 849	20 342	35 978
2020	307 682	23 803	23 067

Sumber/Source: Kantor Unit Penyelenggara Pelabuhan Tual/Tual Port Operator Unit Office

Tabel
Table 8.1.16

**Jumlah Kunjungan Kapal, Bongkar Muat, dan Penumpang
di Pelabuhan Tual, 2017–2020**
**Number of Ship Calls, Stevedoring, and Passenger at Port of
Tual, 2017–2020**

Uraian Description	2017	2018	2019	2020
(1)	(2)	(3)	(4)	(5)
Kunjungan Kapal Ship Calls	1 763,0	2 373	2 926	2 339
Ukuran Kapal (GT) Ship Tonnage	3 016 426,0	3 161 029	412 061 562	3 418 377
Barang Bongkar (T/M ³) Freight Unloaded (T/M ³)	229 102,3	544 735	879 951	790 867
Barang Muat (T/M ³) Freight Loaded (T/M ³)	164 458,4	362 234	208 287	240 105
Penumpang Turun (Orang) Arriving Passengers (People)	97 057,0	114 069	154 800	121 247
Penumpang Naik (Orang) Embarking Passengers (People)	111 124,0	113 439	150 629	106 001

Sumber/Source: Kantor Unit Penyelenggara Pelabuhan Tual/Tual Port Operator Unit Office

8.2 KOMUNIKASI COMMUNICATION

Tabel 8.2.1 **Jumlah Kantor Pos Pembantu Menurut Kecamatan di Kabupaten Maluku Tenggara, 2017–2020**
Table 8.2.1 **Number of Post Offices Subsidiaries by Subdistrict in Maluku Tenggara Regency, 2017–2020**

Kecamatan Subdistrict	2017	2018	2019	2020
(1)	(2)	(3)	(4)	(5)
Kei Kecil	1	1	1	1
Kei Kecil Barat	–	–	–	–
Kei Kecil Timur	–	–	–	–
Hoat Sorbay	–	–	–	–
Manyeuw	–	–	–	–
Kei Kecil Timur Selatan	–	–	–	–
Kei Besar	–	–	–	–
Kei Besar Utara Timur	–	–	–	–
Kei Besar Selatan	–	–	–	–
Kei Besar Utara Barat	–	–	–	–
Kei Besar Selatan Barat	–	–	–	–
Maluku Tenggara	1	1	1	1

Sumber/Source: PT. Pos Indonesia KPRK Tual/ PT. Pos Indonesia KPRK Tual

Tabel
Table 8.2.2

Hasil Penjualan Meterai pada PT. Pos Indonesia Cabang Tual menurut Bulan (Ribuan Rupiah), 2020
Money Value of Materials Sold by the Post Indonesia PT. Branch of Tual by Month (Thousand Rupiahs), 2020

Bulan Month	Meterai Materials		Jumlah Total
	3 000	6 000	
(1)	(2)	(3)	(4)
Januari/January
Februari/February
Maret/March
April/April
Mei/May
Juni/June
Juli/July
Agustus/August
September/September
Oktober/October
November/November
Desember/December
Jumlah Total

Sumber/Source: PT. Pos Indonesia KPRK Tual/ PT. Pos Indonesia KPRK Tual

Tabel
Table 8.2.3

Surat Pos Kilat Dalam Negeri yang Dikirim dan Diterima Melalui PT. Pos Indonesia Cabang Tual menurut Bulan, 2018–2020
Number of Express Domestic Letters Sent off and Received at the Post Indonesia PT. Branch of Tual by Month, 2018–2020

Kecamatan Subdistrict	2018		2019		2020	
	Dikirim Sent off	Diterima Received	Dikirim Sent off	Diterima Received	Dikirim Sent off	Diterima Received
(1)	(2)	(3)	(4)	(5)	(6)	(7)
Januari/January	724	724	595	595
Februari/February	753	753	507	507
Maret/March	925	925	629	629
April/April	754	754	515	515
Mei/May	753	753	491	491
Juni/June	754	754	414	414
Juli/July	452	452	592	592
Agustus/August	785	785	503	503
September/September	765	765	481	481
Oktober/October	888	888	446	446
November/November	852	852	791	791
Desember/December	749	749	403	403
Jumlah Total	9 154	9 154	6 367	6 367

Sumber/Source: PT. Pos Indonesia KPRK Tual/ PT. Pos Indonesia KPRK Tual

Tabel
Table 8.2.4

Surat Pos Biasa Dalam Negeri yang Dikirim dan Diterima Melalui PT. Pos Indonesia Cabang Tual menurut Bulan, 2018–2020
Number of Common Domestic Letters Sent off and Received at the Post Indonesia PT. Branch of Tual by Month, 2018–2020

Kecamatan Subdistrict	2018		2019		2020	
	Dikirim Sent off	Diterima Received	Dikirim Sent off	Diterima Received	Dikirim Sent off	Diterima Received
(1)	(2)	(3)	(4)	(5)	(6)	(7)
Januari/January	52	253	33	141
Februari/February	67	401	40	120
Maret/March	60	293	47	132
April/April	62	610	56	110
Mei/May	80	788	87	305
Juni/June	51	1 101	121	471
Juli/July	21	200	107	317
Agustus/August	77	311	67	338
September/September	153	181	83	263
Oktober/October	126	184	75	219
November/November	54	401	51	234
Desember/December	63	321	60	222
Jumlah Total	866	5 044	718	2 872

Sumber/Source: PT. Pos Indonesia KPRK Tual/ PT. Pos Indonesia KPRK Tual

Tabel 8.2.5 **Perbuatan dan Besar Uang yang Diterima untuk Dikirim Melalui Wesel Pos Kilat pada PT. Pos (Wesel Instan) Indonesia Cabang Tual menurut Bulan, 2014–2020**
Number of Sending and Their Value Send off Via Express Money Orders at the Post Indonesia, PT Branch of Tual by Month, 2014–2020

Tahun Year	Perbuatan Number of Received	Besar Uang Value (Rp)
(1)	(2)	(3)
2014	23 395	35 680 096 396
2015	19 437	36 943 360 765
2016	15 965	36 341 093 621
2017	14 950	49 433 701 321
2018	14 070	73 941 361 151
2020	11 794	121 388 129 280
2020

Sumber/Source: PT. Pos Indonesia KPRK Tual/ PT. Pos Indonesia KPRK Tual

Tabel
Table 8.2.6

**Perbuatan dan Besar Uang yang Dibayarkan Melalui
Wesel Pos Kilat pada PT. Pos Indonesia Cabang Tual
menurut Bulan, 2014–2020**
*Number of Payments and Their Value Paid Via Express
Money Orders at the Post Indonesia, PT. Branch of Tual by
Month, 2014–2020*

Tahun Year	Perbuatan Number of Received	Besar Uang Value (Rp)
(1)	(2)	(3)
2014	26 150	32 503 210 267
2015	21 442	27 942 291 768
2016	22 148	23 660 716 625
2017	13 089	17 879 619 096
2018	10 020	15 316 097 878
2019	7 162	10 516 305 972
2020

Sumber/Source: PT. Pos Indonesia KPRK Tual/ PT. Pos Indonesia KPRK Tual

Tabel 8.2.7 **Banyaknya Satuan Sambungan Telepon di Kabupaten Maluku Tenggara, 2015–2020**
Table **Number of Telephone Connection Unit in Maluku Tenggara Regency, 2015–2020**

Tahun Year	Banyaknya Sambungan Number of Connection Units	Keterangan Notes
(1)	(2)	(3)
2015	1 376	–
2016	1 687	–
2017	1 650	–
2018	1 775	–
2019	1 890	–
2020	2 356	–

Sumber/Source: PT. Telekomunikasi Indonesia Cabang Tual/ PT. Telekomunikasi Indonesia Branch of Tual

BAB 09

PERBANKAN, KOPERASI, DAN HARGA-HARGA

BANKING, COOPERATIVE, AND PRICES



**Jumlah Koperasi Aktif di
Kabupaten
Maluku Tenggara**
339 unit

9 Koperasi di Kei
Besar Utara Barat

25
Koperasi di Kei
Besar Utara Timur

152 Koperasi di
Kei Kecil

27 Koperasi di
Manyeuw

48 Koperasi di Kei
Besar

14 Koperasi di
HoatSorbay

16 Koperasi di Kei
Kecil Timur

11 Koperasi di Kei
Besar Selatan

14 Koperasi di Kei
Kecil Barat

9 Koperasi di Kei Besar
Selatan Barat

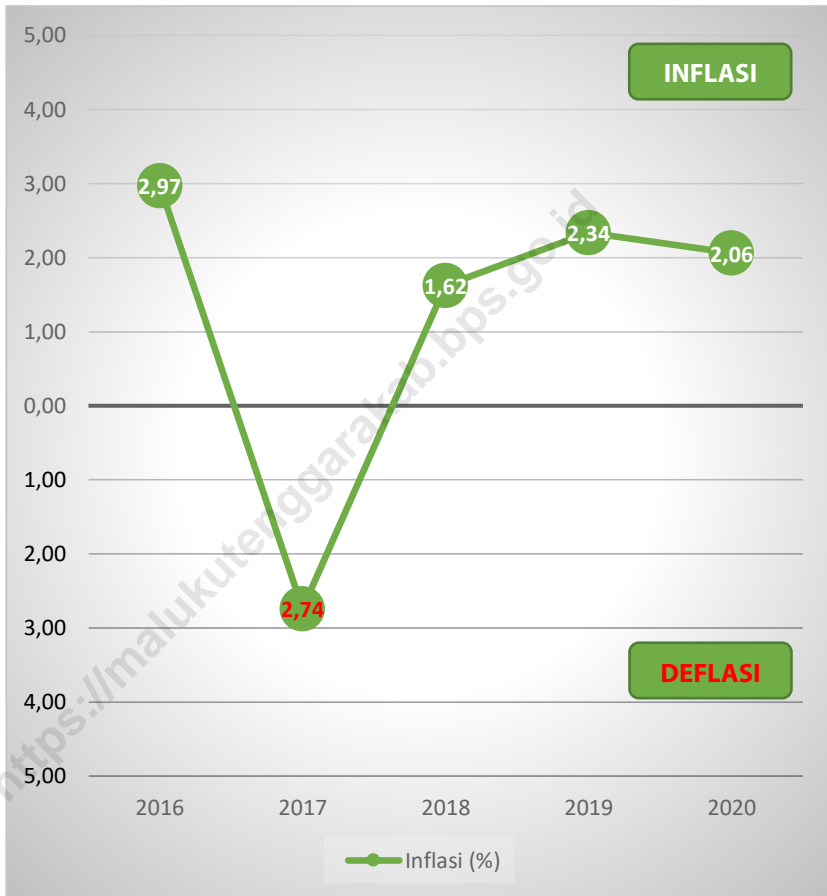
14 Koperasi di Kei Kecil
Timur Selatan

PENJELASAN TEKNIS**TECHNICAL NOTES**

- | | |
|---|---|
| <p>1. Koperasi adalah badan usaha yang beranggotakan orang seorang atau badan hukum koperasi dengan melandaskan kegiatannya berdasarkan prinsip koperasi sekaligus sebagai gerakan ekonomi rakyat yang berdasar atas asas kekeluargaan.</p> | <p>1. <i>Cooperative is an establishment that its members are people or establishments with legal status of cooperative and its activities based on people economic movement.</i></p> |
| <p>2. Sisa hasil usaha koperasi merupakan pendapatan koperasi yang diperoleh dalam satu tahun buku dikurangi dengan biaya, penyusutan, dan kewajiban lainnya termasuk pajak dalam tahun buku yang bersangkutan.</p> | <p>2. <i>Net profit of cooperative is gross income in one year minus expenses, depreciation, and other liabilities including taxes in current year.</i></p> |
| <p>3. Data statistik perbankan bersumber dari Bank Indonesia dan Otoritas Jasa Keuangan.</p> | <p>3. <i>Banking statistics are obtained from the Bank Indonesia and Financial Services Authority.</i></p> |
| <p>4. Kantor bank terdiri dari Kantor Cabang (KC), Kantor Cabang Pembantu (KCP), dan kantor di bawah KCP.</p> | <p>4. <i>Bank offices consist of branch office (KC), sub branch office (KCP), and offices under KCP.</i></p> |

Gambar 9.1
Figures

Inflasi Kota Tual (%), 2016–2020
Inflation of Tual Municipality (%), 2016–2020



Sumber/Source: BPS, Survei Harga Konsumen
BPS-Statistics Indonesia, Consumer Price Survey

9.1 PERBANKAN BANKING

Tabel 9.1.1 Banyaknya Penyaluran Kredit Menurut Golongan pada Perum Pegadaian Cabang Tual, 2013–2020
Number of Credit Distribution by Group at Pawnshop Company Branch of Tual, 2013–2020

Tahun Year	Golongan A Group A	Golongan B Group B	Golongan C Group C	Golongan D Group D	Jumlah Total
(1)	(2)	(3)	(4)	(5)	(6)
2013	4 908	18 373	2 113	222	25 616
2014	547	2 570	214	15	3 346
2015	936	4 455	496	57	5 944
2016	1 292	7 930	888	89	10 199
2017	1 784	9 952	1 262	144	13 142
2018	1 533	10 374	1 263	141	13 311
2019	1 730	10 803	1 525	230	14 288
2020	1 310	15 320	3 122	509	20 261

Sumber/Source: Perum Pegadaian Cabang Tual/Pawnshop Company Branch of Tual

Tabel
Table 9.1.2**Kredit/Pinjaman Menurut Golongan pada Perum
Pegadaian Cabang Tual, 2020**
**Credit/Loan by Group at Pawnshop Company Branch of
Tual, 2020**

Tahun Year	Golongan A Group A		Golongan B Group B	
	Barang Jaminan Warranty Goods	Nilai Value	Barang Jaminan Warranty Goods	Nilai Value
(1)	(2)	(3)	(4)	(5)
2013	4 908	1 706 240 000	18 373	31 539 388 000
2014	547	187 920 000	2 570	4 348 910 000
2015	936	333 920 000	4 455	7 826 160 000
2016	1 292	649 420 000	7 930	13 734 520 000
2017	1 784	652 820 000	9 952	17 687 560 000
2018	1 533	577 440 000	10 374	18 574 530 000
2019	1 730	943 669 420	10 803	26 130 389 702
2020	1 310	504 340 000	15 320	30 635 390 000

Lanjutan Tabel/*Continued Table* 9.1.2

Tahun Year	Golongan D Group D		Golongan D Group D	
	Barang Jaminan Warranty Goods	Nilai Value	Barang Jaminan Warranty Goods	Nilai Value
(1)	(6)	(7)	(8)	(9)
2013	2 113	18 329 058 000	222	7 752 000 000
2014	214	1 855 730 000	15	55 200 000
2015	496	4 444 160 000	57	1 905 600 000
2016	889	8 006 630 000	89	2 868 100 000
2017	1 262	10 067 490 000	144	5 297 440 000
2018	1 263	11 163 940 000	141	6 452 000 000
2019	1 525	16 057 247 613	230	10 270 191 315
2020	3 122	26 762 770 000	509	24 877 400 000

Lanjutan Tabel/Continued Table 9.1.2

Tahun Year	Jumlah Total	
	Barang Jaminan Warranty Goods	Nilai Value
(1)	(10)	(11)
2013	25 616	59 326 686 000
2014	3 346	6 943 760 000
2015	5 944	14 509 840 000
2016	10 199	28 298 743 000
2017	13 142	33 705 310 000
2018	13 311	35 708 810 000
2019	14 288	53 401 498 050
2020	20 261	82 779 900 000

Sumber/Source: Perum Pegadaian Cabang Tual/Pawnshop Company Branch of Tual

Tabel
Table 9.1.3**Banyaknya Dana Masyarakat yang Disimpan pada Bank-
bank Pemerintah menurut Bulan di Kabupaten Maluku
Tenggara dan Kota Tual (Juta Rupiah), 2020**
**Number of Fund Collecting From Society which Saved at
State Banks by Month in Maluku Tenggara Regency and
Tual Municipality (Million Rupiahs), 2020**

Bulan Month	Giro Giro	Deposito Deposits	Tabungan Saving	Jumlah Total
(1)	(2)	(3)	(4)	(5)
Januari/January	206 585,48	222 220,62	699 180,22	1 127 986,31
Februari/February	181 916,86	274 989,54	590 465,74	1 047 372,14
Maret/March	132 583,53	298 110,83	589 070,26	1 019 764,61
April/April	158 715,09	313 499,11	558 076,17	1 030 290,37
Mei/May	134 886,44	313 504,91	599 119,00	1 047 510,35
Juni/June	175 091,84	337 162,56	600 348,96	1 112 603,36
Juli/July	139 785,30	340 960,26	596 886,67	1 077 632,23
Agustus/August	153 758,23	331 331,24	635 675,95	1 120 765,42
September/September	206 570,98	448 028,27	660 737,04	1 315 336,29
Oktober/October	224 211,70	281 404,81	631 368,87	1 136 985,39
November/November	201 501,42	270 739,43	612 775,66	1 085 016,52
Desember/December	87 983,81	263 434,29	690 727,00	1 042 145,10

Sumber/Source: Bank Pemerintah di Kabupaten Maluku Tenggara dan Kota Tual/Government Bank in Maluku Tenggara Regency and Tual Municipality

Tabel
Table 9.1.4

Banyaknya Dana Masyarakat yang Disimpan pada Bank-bank Swasta menurut Bulan di Kabupaten Maluku Tenggara dan Kota Tual (Juta Rupiah), 2020
Number of Fund Collecting From Society which Saved at Private Banks by Month in Maluku Tenggara Regency and Tual Municipality (Million Rupiahs), 2020

Bulan Month	Giro Giro	Deposito Deposits	Tabungan Saving	Jumlah Total
(1)	(2)	(3)	(4)	(5)
Januari/January	151,77	17 812,89	19 791,11	37 755,77
Februari/February	159,98	17 508,89	19 927,58	37 596,44
Maret/March	167,16	19 228,89	19 808,62	39 204,67
April/April	206,68	18 948,89	21 066,63	40 222,20
Mei/May	84,91	19 323,89	21 195,42	40 604,22
Juni/June	81,47	19 562,89	21 431,47	41 075,83
Juli/July	73,63	19 369,89	22 245,91	41 689,42
Agustus/August	68,03	21 974,34	23 968,40	46 010,77
September/September	1,27	22 164,19	23 131,93	45 297,39
Oktober/October	69,74	23 724,48	21 825,05	45 619,27
November/November	231,75	24 186,34	22 943,40	47 361,49
Desember/December	161,52	24 069,10	22 936,91	47 167,53

Sumber/Source: Bank Swasta di Kabupaten Maluku Tenggara dan Kota Tual/Private Bank in Maluku Tenggara Regency and Tual Municipality

9.2 KOPERASI COOPERATIVE

Tabel 9.2.1 **Jumlah Koperasi Aktif Menurut Kecamatan di Kabupaten Maluku Tenggara, 2017–2020**
Table **Number of Active Cooperative by Subdistrict in Maluku Tenggara Regency, 2017–2020**

Kecamatan Subdistrict	2017	2018	2019	2020
(1)	(2)	(3)	(4)	(5)
Kei Kecil	141	149	152	152
Kei Kecil Barat	13	14	14	14
Kei Kecil Timur	16	16	16	16
Hoat Sorbay	14	14	14	14
Manyeuw	24	26	27	27
Kei Kecil Timur Selatan	13	14	14	14
Kei Besar	45	50	48	48
Kei Besar Utara Timur	25	25	25	25
Kei Besar Selatan	9	11	11	11
Kei Besar Utara Barat	9	9	9	9
Kei Besar Selatan Barat	8	9	9	9
Maluku Tenggara	317	337	339	339

Sumber/Source: Dinas Koperasi, Usaha Kecil dan Menengah Kabupaten Maluku Tenggara/Department of Cooperatives, Small and Medium Enterprises in Maluku Tenggara Regency

Tabel 9.2.2 **Jumlah Koperasi Menurut Jenis Koperasi dan Kecamatan di Kabupaten Maluku Tenggara, 2020**
Table 9.2.2 **Number of Cooperative by Kind of Cooperative and Subdistrict in Maluku Tenggara Regency, 2020**

Kecamatan Subdistrict	Jenis Koperasi/ Kind of Cooperative					Jumlah Total
	KUD	KPRI	KOPKAR	KOPPAS	Lainnya Other	
(1)	(2)	(3)	(4)	(5)	(6)	(7)
Kei Kecil	4	20	8	1	119	152
Kei Kecil Barat	1	–	–	–	13	14
Kei Kecil Timur	–	1	–	–	15	16
Hoat Sorbay	–	–	–	–	14	14
Manyeuw	–	1	–	–	26	27
Kei Kecil Timur Selatan	1	1	–	–	12	14
Kei Besar	1	–	1	–	46	48
Kei Besar Utara Timur	–	–	–	–	25	25
Kei Besar Selatan	–	–	–	–	11	11
Kei Besar Utara Barat	–	–	–	–	9	9
Kei Besar Selatan Barat	1	–	–	–	8	9
Maluku Tenggara	8	23	9	1	298	339

Sumber/Source: Dinas Koperasi, Usaha Kecil dan Menengah Kabupaten Maluku Tenggara/Department of Cooperatives, Small and Medium Enterprises in Maluku Tenggara Regency

Tabel
Table 9.2.3

Jumlah Usaha Mikro, Kecil, dan Menengah Menurut Kecamatan dan Sektor Usaha di Kabupaten Maluku Tenggara, 2020
Number of Micro, Small and Medium Enterprises by Subdistrict and Business Sector in Maluku Tenggara Regency, 2020

Kecamatan Subdistrict	Perdagangan/Trade				Perindustrian/Industry			
	Mikro Micro	Kecil Small	Menengah Medium	Jumlah Total	Mikro Micro	Kecil Small	Menengah Medium	Jumlah Total
(1)	(2)	(3)	(4)	(5)	(6)	(7)	(8)	(9)
Kei Kecil	517	44	15	576	94	18	–	112
Kei Kecil Barat	277	–	–	277	114	–	–	114
Kei Kecil Timur	104	–	–	104	9	–	–	9
Hoat Sorbay	281	3	–	284	15	–	–	15
Manyeuw	132	2	–	134	49	–	–	49
Kei Kecil Timur Selatan	287	–	–	287	16	–	–	16
Kei Besar	265	14	5	284	32	–	–	32
Kei Besar Utara Timur	149	–	–	149	13	–	–	13
Kei Besar Selatan	165	–	–	165	12	–	–	12
Kei Besar Utara Barat	47	–	–	47	13	–	–	13
Kei Besar Selatan Barat	7	–	–	7	6	–	–	6
Maluku Tenggara	2 231	63	20	2 314	373	18	–	391

Lanjutan Tabel/Continued Table 9.2.3

Kecamatan Subdistrict	Perikanan/Fishery				Pertanian/Agriculture			
	Mikro Micro	Kecil Small	Menengah Medium	Jumlah Total	Mikro Micro	Kecil Small	Menengah Medium	Jumlah Total
(1)	(10)	(11)	(12)	(13)	(14)	(15)	(16)	(17)
Kei Kecil	360	40	–	400	206	–	–	206
Kei Kecil Barat	212	2	–	214	150	–	–	150
Kei Kecil Timur	120	5	–	125	197	1	–	198
Hoat Sorbay	114	26	–	140	131	1	–	132
Manyeuw	91	20	2	113	78	1	–	79
Kei Kecil Timur Selatan	192	23	–	215	251	1	–	252
Kei Besar	272	8	–	280	286	–	–	286
Kei Besar Utara Timur	13	1	–	14	314	–	–	314
Kei Besar Selatan	161	3	–	164	167	–	–	167
Kei Besar Utara Barat	62	–	–	62	298	–	–	298
Kei Besar Selatan Barat	314	13	–	327	148	–	–	148
Maluku Tenggara	1 911	141	2	2 054	2 226	4	–	2 230

Lanjutan Tabel/Continued Table 9.2.3

Kecamatan Subdistrict	Peternakan/Livestock				Pertambangan/Mining			
	Mikro Micro	Kecil Small	Menengah Medium	Jumlah Total	Mikro Micro	Kecil Small	Menengah Medium	Jumlah Total
(1)	(18)	(19)	(20)	(21)	(22)	(23)	(24)	(25)
Kei Kecil	126	–	–	126	12	–	–	12
Kei Kecil Barat	5	–	–	5	–	–	–	–
Kei Kecil Timur	21	–	–	21	10	–	–	10
Hoat Sorbay	49	–	–	49	–	–	–	–
Manyeuw	7	1	–	8	3	–	–	3
Kei Kecil Timur Selatan	16	–	–	16	10	–	–	10
Kei Besar	30	–	–	30	–	–	–	–
Kei Besar Utara Timur	3	–	–	3	–	–	–	–
Kei Besar Selatan	9	–	–	9	–	–	–	–
Kei Besar Utara Barat	3	–	–	3	–	–	–	–
Kei Besar Selatan Barat	3	–	–	3	–	–	–	–
Maluku Tenggara	272	1	–	273	35	–	–	35

Lanjutan Tabel/Continued Table 9.2.3

Kecamatan Subdistrict	Jasa/Service				Jumlah/Total			
	Mikro Micro	Kecil Small	Menengah Medium	Jumlah Total	Mikro Micro	Kecil Small	Menengah Medium	Jumlah Total
(1)	(26)	(27)	(28)	(29)	(30)	(31)	(32)	(33)
Kei Kecil	73	46	7	126	1 388	148	22	1 558
Kei Kecil Barat	–	–	–	–	758	2	–	760
Kei Kecil Timur	35	1	–	36	496	7	–	503
Hoat Sorbay	–	–	–	–	590	30	–	620
Manyeuw	21	1	–	22	381	25	2	408
Kei Kecil Timur Selatan	5	1	–	6	777	25	–	802
Kei Besar	13	15	–	28	898	37	5	940
Kei Besar Utara Timur	31	–	–	31	523	1	–	524
Kei Besar Selatan	19	6	–	25	533	9	–	542
Kei Besar Utara Barat	31	2	–	33	454	2	–	456
Kei Besar Selatan Barat	19	4	–	23	497	17	–	514
Maluku Tenggara	247	76	7	330	7 295	303	29	7 627

Sumber/Source: Dinas Koperasi, Usaha Kecil dan Menengah Kabupaten Maluku Tenggara/Department of Cooperatives, Small and Medium Enterprises in Maluku Tenggara Regency

9.3 HARGA-HARGA PRICES

Tabel 9.3.1 Laju Inflasi Bulanan Menurut Kelompok Pengeluaran (2018=100) di Kota Tual (persen), 2020
Table *Monthly Inflation Rate by Expenditure Group (2018=100) in Tual Municipality (percent), 2020*

Bulan Month	1	2	3	4	5	6
(1)	(2)	(3)	(4)	(5)	(6)	(7)
Januari/January	3,05	-0,11	-0,09	0,14	–	-3,82
Februari/February	-1,40	0,48	0,25	-0,03	–	-0,27
Maret/March	-1,30	–	0,03	0,06	–	-0,77
April/April	1,09	0,04	–	0,03	1,24	-0,58
Mei/May	1,18	0,15	–	0,12	1,36	0,60
Juni/June	2,55	0,32	0,10	0,96	–	–
Juli/July	-0,93	–	0,06	0,09	0,68	0,17
Agustus/August	-1,77	–	–	0,20	1,68	0,15
September/September	0,42	0,06	0,01	-0,01	0,11	-0,04
Oktober/October	-0,65	0,04	-0,07	0,12	–	1,09
November/November	2,18	–	1,64	0,06	–	0,01
Desember/December	-0,95	0,82	0,38	0,76	-0,75	0,51
Tual	3,38	1,83	2,32	2,53	4,37	-2,97

Lanjutan Tabel/Continued Table 9.3.1

Bulan Month	7	8	9	10	11	Umum General
(1)	(8)	(9)	(10)	(11)	(12)	(13)
Januari/January	-0,11	–	–	0,27	0,23	0,68
Februari/February	-0,03	–	1,51	4,09	0,12	-0,29
Maret/March	0,00	–	–	–	0,35	-0,55
April/April	-2,30	–	–	–	1,21	0,31
Mei/May	-0,01	–	–	–	1,68	0,65
Juni/June	0,05	–	–	0,06	-0,01	1,07
Juli/July	–	–	–	-0,39	-0,04	-0,34
Agustus/August	–	–	0,72	–	1,06	-0,57
September/September	–	–	–	0,39	0,45	0,21
Oktober/October	–	–	–	0,11	0,38	-0,09
November/November	–	–	–	–	0,08	1,15
Desember/December	–	1,19	–	–	-0,20	-0,16
Tual	-2,40	1,19	2,24	4,54	5,43	2,06

Keterangan / Remarks

1. Makanan, Minuman, dan Tembakau / Food, Beverage, and Tobacco
2. Pakaian dan Alas Kaki / Clothing and Footwear
3. Perumahan, Air, Listrik, Gas, dan Bahan Bakar / Housing, Water, Electricity, Gas and Fuel
4. Perlengkapan, Peralatan, dan Pemeliharaan Rutin Rumah Tangga / Supplies, Equipment, and Routine Household Maintenance
5. Kesehatan / Health
6. Transportasi / Transportation
7. Informasi, Komunikasi, dan Jasa Keuangan / Information, Communication, and Financial Services
8. Rekreasi, Olahraga, dan Budaya / Recreation, Sports, and Culture
9. Pendidikan / Education
10. Penyedia Makanan dan Minuman/Restoran / Food and Beverage Providers/Restaurants
11. Perawatan Pribadi dan Jasa Lainnya / Personal Care and Other Services

Sumber/Source: BPS, Survei Harga Konsumen/BPS-Statistics Indonesia, Consumer Price Survey

Tabel
Table 9.3.2**Indeks Harga Konsumen per Bulan Menurut Kelompok Pengeluaran (2018=100) di Kota Tual (persen), 2020**
Monthly Consumer Price Index by Expenditure Group (2018=100) in Tual Municipality (percent), 2020

Bulan Month	1	2	3	4	5	6
(1)	(2)	(3)	(4)	(5)	(6)	(7)
Januari/January	107,15	111,54	102,33	104,72	102,43	104,79
Februari/February	105,65	112,08	102,59	104,69	102,43	104,51
Maret/March	104,28	112,08	102,62	104,75	102,43	103,71
April/April	105,42	112,13	102,62	104,78	103,70	103,11
Mei/May	106,66	112,30	102,62	104,91	105,11	103,73
Juni/June	109,38	112,66	102,72	105,92	105,11	103,73
Juli/July	108,36	112,66	102,78	106,02	105,82	103,91
Agustus/August	106,44	112,66	102,78	106,23	107,60	104,07
September/September	106,89	112,73	102,79	106,22	107,72	104,03
Oktober/October	106,20	112,78	102,72	106,35	107,72	105,16
November/November	108,52	112,78	104,40	106,41	107,72	105,17
Desember/December	107,49	113,70	104,80	107,22	106,91	105,71
Tual	107,49	113,70	104,80	107,22	106,91	105,71

Lanjutan Tabel/Continued Table 9.3.2

Bulan Month	7	8	9	10	11	Umum General
(1)	(8)	(9)	(10)	(11)	(12)	(13)
Januari/January	99,58	106,46	103,09	102,76	104,57	105,22
Februari/February	99,55	106,46	104,65	106,96	104,70	104,91
Maret/March	99,55	106,46	104,65	106,96	105,07	104,33
April/April	97,26	106,46	104,65	106,96	106,34	104,65
Mei/May	97,25	106,46	104,65	106,96	108,13	105,33
Juni/June	97,30	106,46	104,65	107,02	108,12	106,46
Juli/July	97,30	106,46	104,65	106,60	108,08	106,10
Agustus/August	97,30	106,46	105,40	106,60	109,23	105,50
September/September	97,30	106,46	105,40	107,02	109,72	105,72
Oktober/October	97,30	106,46	105,40	107,14	110,14	105,62
November/November	97,30	106,46	105,40	107,14	110,23	106,83
Desember/December	97,30	107,73	105,40	107,14	110,01	106,66
Tual	97,30	107,73	105,40	107,14	110,01	106,66

Keterangan / Remarks

1. Makanan, Minuman, dan Tembakau / *Food, Beverage, and Tobacco*
2. Pakaian dan Alas Kaki / *Clothing and Footwear*
3. Perumahan, Air, Listrik, Gas, dan Bahan Bakar / *Housing, Water, Electricity, Gas and Fuel*
4. Perlengkapan, Peralatan, dan Pemeliharaan Rutin Rumah Tangga / *Supplies, Equipment, and Routine Household Maintenance*
5. Kesehatan / *Health*
6. Transportasi / *Transportation*
7. Informasi, Komunikasi, dan Jasa Keuangan / *Information, Communication, and Financial Services*
8. Rekreasi, Olahraga, dan Budaya / *Recreation, Sports, and Culture*
9. Pendidikan / *Education*
10. Penyedia Makanan dan Minuman/Restoran / *Food and Beverage Providers/Restaurants*
11. Perawatan Pribadi dan Jasa Lainnya / *Personal Care and Other Services*


Sumber/Source: BPS, Survei Harga Konsumen/BPS-Statistics Indonesia, Consumer Price Survey

BAB 10

PENGELUARAN PENDUDUK

POPULATION AND EXPENDITURE

Non
Makanan
51,12 %



Pengeluaran per kapita sebulan untuk bukan makanan sedikit lebih besar daripada untuk makanan.

Makanan
48,88 %

Rata-rata Pengeluaran perkapita sebulan untuk kelompok padi-padian adalah

Rp. 86 450,-



Pengeluaran Rata-rata perkapita sebulan untuk rokok berada di peringkat 5 dari seluruh pengeluaran perkapita makanan sebulan

Rp. 43 262,-




Pengeluaran per kapita sebulan untuk perumahan dan fasilitas rumah tangga adalah

Rp 268 484,-

atau

28,94 %

dari seluruh pengeluaran perkapita rumah tangga di Kabupaten Maluku Tenggara



PENJELASAN TEKNIS

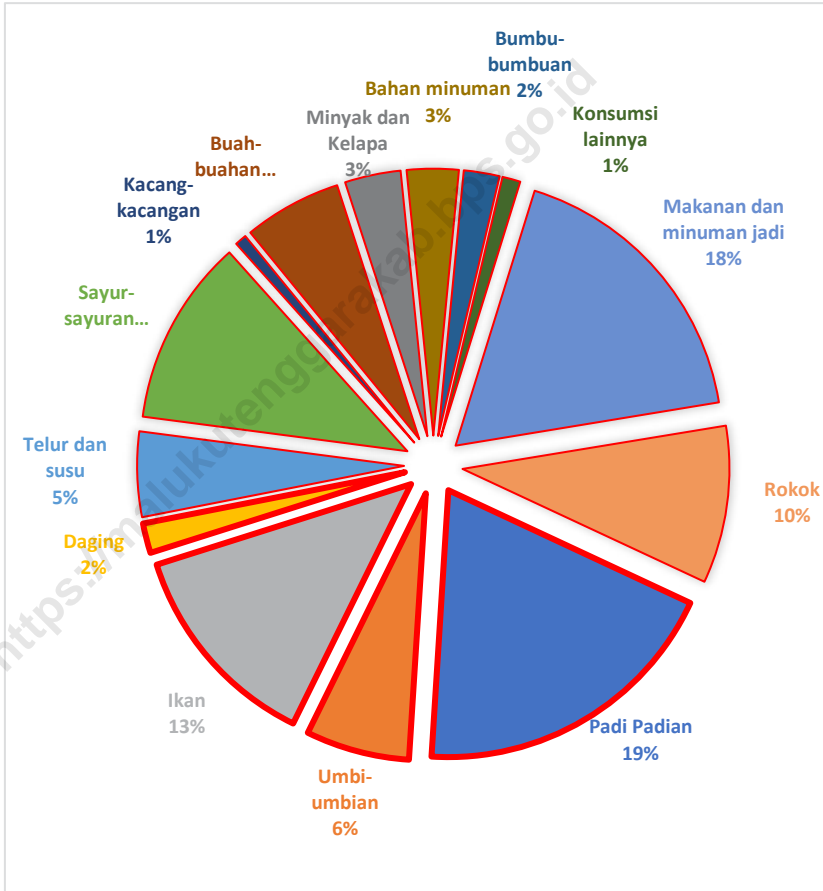
- 1. Penghitungan pengeluaran perkapita** berasal dari Survei Sosial Ekonomi Nasional (Susenas). Susenas dilaksanakan oleh BPS pada bulan Maret dan Bulan September setiap tahunnya. Survei Sosial Ekonomi Nasional (Susenas) merupakan salah satu survei rutin Badan Pusat Statistik (BPS) yang menjadi sumber data utama untuk kegiatan pembangunan di bidang sosial dan ekonomi. Indikator yang dihasilkan dari susenas menjadi rujukan utama memantau perkembangan pencapaian Sustainable Development Goals (SDGs) setiap tahunnya hingga tahun 2030.

TECHNICAL NOTES

- 1. Monthly Average Expenditure per Capita** from the National Socio-Economic Survey (Susenas). Susenas is carried out by Statistics-Indonesia in March and September each year. The National Socio-Economic Survey (Susenas) is one of the regular surveys of Statistics-Indonesia which is the main source of data for development activities in the social and economic fields. Indicators generated from the National Socio-Economic Survey become the main reference for monitoring the progress of achieving Sustainable Development Goals (SDGs) every year until 2030.

Gambar 10.1
Figures

Persentase Rata-rata Pengeluaran per Kapita Sebulan menurut Kelompok Komoditas di Kabupaten Maluku Tenggara (rupiah), 2020
Percentage of Monthly Average Expenditure per Capita by Comodity Group in Maluku Tenggara Regency (rupiahs), 2020



Sumber/Source: BPS, Survei Sosial Ekonomi Nasional (Susenas) Maret
BPS-Statistics Indonesia, National Socioeconomic Survey March

Tabel
Table 10.1

**Rata-rata Pengeluaran per Kapita Sebulan Menurut
Kelompok Komoditas di Kabupaten Maluku Tenggara,
2019 dan 2020**
*Monthly Average Expenditure per Capita by Commodity
Group in Maluku Tenggara Regency, 2019 and 2020*

Kelompok Komoditas <i>Commodity Group</i>	2019 (Rp)	2020 (Rp)
(1)	(2)	(3)
Makanan/Food		
Padi-padian/ <i>Cereals</i>	86 243	86 450
Umbi-umbian/ <i>Tubers</i>	20 982	28 474
Ikan/udang/cumi/kerang/ <i>Fish/shrimp/common squid/shells</i>	65 629	58 175
Daging/ <i>Meat</i>	9 935	8 173
Telur dan susu/ <i>Eggs and milk</i>	25 579	23 374
Sayur-sayuran/ <i>Vegetables</i>	45 468	51 264
Kacang-kacangan/ <i>Legumes</i>	3 064	3 225
Buah-buahan/ <i>Fruits</i>	18 491	26 884
Minyak dan kelapa/ <i>Oil and coconut</i>	14 432	15 348
Bahan minuman/ <i>Beverage stuffs</i>	14 049	14 198
Bumbu-bumbuan/ <i>Spices</i>	11 355	9 818
Konsumsi lainnya/ <i>Miscellaneous food items</i>	5 343	4 961
Makanan dan minuman jadi/ <i>Prepared food and beverages</i>	75 578	79 880
Rokok/ <i>Cigarettes</i>	48 175	43 262
Jumlah makanan/Total food	444 322	453 486
Bukan makanan/Non-food		
Perumahan dan fasilitas rumah tangga/ <i>Housing and household facilities</i>	257 856	268 484
Aneka komoditas dan jasa/ <i>Goods and services</i>	92 795	105 422
Pakaian, alas kaki, dan tutup kepala/ <i>Clothing, footwear, and headgear</i>	23 829	30 470
Komoditas tahan lama/ <i>Durable goods</i>	14 941	16 181
Pajak, pungutan, dan asuransi/ <i>Taxes and insurance</i>	32 121	49 091
Keperluan pesta dan upacara/kenduri/ <i>Parties and ceremonies</i>	1 691	4 596
Jumlah bukan makanan/Total non-food	423 234	474 245
Jumlah/Total	867 556	927 731

Sumber/Source: BPS, Survei Sosial Ekonomi Nasional (Susenas) Maret/BPS-Statistics Indonesia, National Socioeconomic Survey March

Tabel
Table 10.2

Persentase Pengeluaran per Kapita Sebulan Menurut Kelompok Komoditas di Kabupaten Maluku Tenggara, 2019 dan 2020
Percentage of Monthly Expenditure per Capita by Commodity Group in Maluku Tenggara Regency, 2019 and 2020

Kelompok Komoditas Commodity Group	2019	2020
(1)	(2)	(3)
Makanan/Food		
Padi-padian/Cereals	9,94	9,32
Umbi-umbian/Tubers	2,42	3,07
Ikan/udang/cumi/kerang/Fish/shrimp/common squid/shells	7,56	6,27
Daging/Meat	1,15	0,88
Telur dan susu/Eggs and milk	2,95	2,52
Sayur-sayuran/Vegetables	5,24	5,53
Kacang-kacangan/Legumes	0,35	0,35
Buah-buahan/Fruits	2,13	2,90
Minyak dan kelapa/Oil and coconut	1,66	1,65
Bahan minuman/Beverage stuffs	1,62	1,53
Bumbu-bumbuan/Spices	1,31	1,06
Konsumsi lainnya/Miscellaneous food items	0,62	0,53
Makanan dan minuman jadi/Prepared food and beverages	8,71	8,61
Rokok/Cigarettes	5,55	4,66
Jumlah makanan/Total food	51,21	48,88
Bukan makanan/Non-food		
Perumahan dan fasilitas rumah tangga/Housing and household facilities	29,72	28,94
Aneka komoditas dan jasa/Goods and services	10,7	11,36
Pakaian, alas kaki, dan tutup kepala/Clothing, footwear, and headgear	2,75	3,29
Komoditas tahan lama/Durable goods	1,72	1,74
Pajak, pungutan, dan asuransi/Taxes and insurance	3,7	5,29
Keperluan pesta dan upacara/kenduri/Parties and ceremonies	0,19	0,50
Jumlah bukan makanan/Total non-food	48,78	51,12
Jumlah/Total	100,00	100,00

Sumber/Source: BPS, Survei Sosial Ekonomi Nasional (Susenas) Maret/BPS-Statistics Indonesia, National Socioeconomic Survey March

Tabel
Table 10.3

Persentase Penduduk Menurut Golongan Pengeluaran Per Kapita Sebulan di Kabupaten Maluku Tenggara, 2019 dan 2020
Percentage of Population by Per Capita Spending Group a Month in Maluku Tenggara Regency, 2019 and 2020

Golongan Pengeluaran Spending Group (Rp)	2019	2020
(1)	(2)	(3)
< 150 000	NA	NA
150 000–199 999	NA	NA
200 000–299 999	NA	NA
300 000–499 999	NA	NA
500 000–749 999	NA	NA
750 000–999 999	NA	NA
1 000 000–1 499 999	NA	NA
> 1 500 000	NA	NA
Jumlah/Total	100,00	100,00

Sumber/Source: BPS, Survei Sosial Ekonomi Nasional (Susenas) Maret/BPS-Statistics Indonesia, National Socioeconomic Survey March

Tabel
Table 10.4

Rata-rata Konsumsi Kalori per Kapita Sehari Menurut Kelompok Komoditas di Kabupaten Maluku Tenggara, 2019 dan 2020
Daily Average Calorie Consumption per Capita by Commodity Group in Maluku Tenggara Regency, 2019 and 2020

Kelompok Komoditas Commodity Group	2019 (kkal/ccal)	2020 (kkal/ccal)
(1)	(2)	(3)
Padi-padian/Cereals	877,49	822,94
Umbi-umbian/Tubers	94,69	113,10
Ikan/udang/cumi/kerang/Fish/shrimp/common squid/shells	103,61	83,94
Daging/Meat	19,12	16,28
Telur dan susu/Eggs and milk	29,27	27,63
Sayur-sayuran/Vegetables	26,13	38,14
Kacang-kacangan/Legumes	9,42	9,75
Buah-buahan/Fruits	31,64	39,82
Minyak dan kelapa/Oil and coconut	176,67	194,21
Bahan minuman/Beverage stuffs	78,15	74,92
Bumbu-bumbuan/Spices	4,22	3,55
Konsumsi lainnya/Miscellaneous food items	21,41	19,17
Makanan dan minuman jadi/Prepared food and beverages	225,22	233,40
Rokok/Cigarettes	–	–
Jumlah/Total	1 697,04	1 676,86

Sumber/Source: BPS, Survei Sosial Ekonomi Nasional (Susenas) Maret/BPS-Statistics Indonesia, National Socioeconomic Survey March

Tabel
Table 10.5

Rata-rata Konsumsi Protein per Kapita Sehari Menurut Kelompok Komoditas di Kabupaten Maluku Tenggara, 2019 dan 2020
Daily Average Protein Consumption per Capita by Commodity Group in Maluku Tenggara Regency, 2019 and 2020

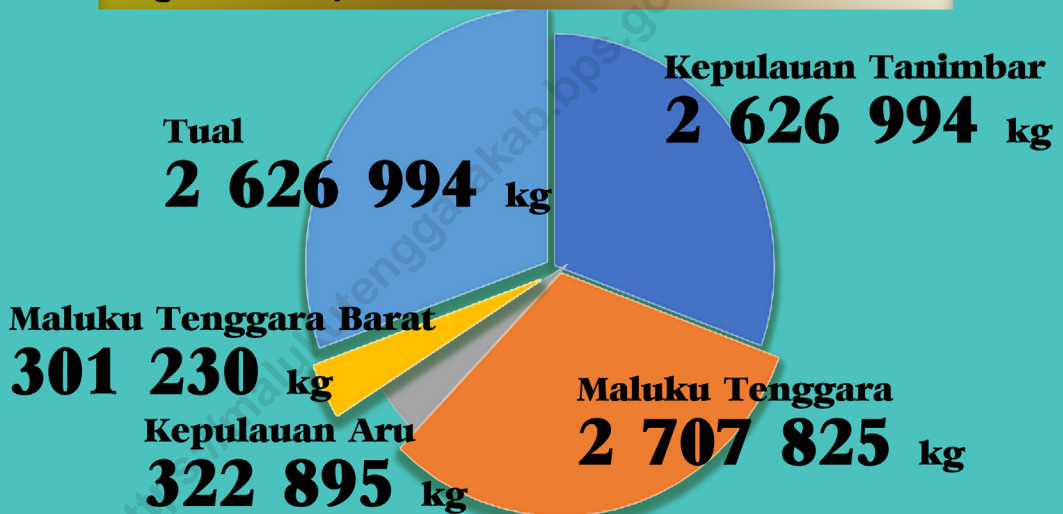
Kelompok Komoditas <i>Commodity Group</i>	2019 (gram/gram)	2020 (gram/gram)
(1)	(2)	(3)
Padi-padian/ <i>Cereals</i>	20,58	19,34
Umbi-umbian/ <i>Tubers</i>	0,42	0,65
Ikan/udang/cumi/kerang/ <i>Fish/shrimp/common squid/shells</i>	16,40	13,40
Daging/ <i>Meat</i>	1,05	0,91
Telur dan susu/ <i>Eggs and milk</i>	1,63	1,50
Sayur-sayuran/ <i>Vegetables</i>	1,96	2,97
Kacang-kacangan/ <i>Legumes</i>	0,95	0,96
Buah-buahan/ <i>Fruits</i>	0,30	0,40
Minyak dan kelapa/ <i>Oil and coconut</i>	0,48	0,43
Bahan minuman/ <i>Beverage stuffs</i>	0,40	0,29
Bumbu-bumbuan/ <i>Spices</i>	0,16	0,14
Konsumsi lainnya/ <i>Miscellaneous food items</i>	0,46	0,42
Makanan dan minuman jadi/ <i>Prepared food and beverages</i>	5,13	5,47
Rokok/ <i>Cigarettes</i>	—	—
Jumlah/Total	49,93	46,88

Sumber/Source: BPS, Survei Sosial Ekonomi Nasional (Susenas) Maret/BPS-Statistics Indonesia, National Socioeconomic Survey March

BAB 11

PERDAGANGAN TRADE

Penyaluran Beras oleh Perum BULOG Sub Divisi Regional Tual, 2020



Pada Tahun 2020 penyaluran beras ke Bansos Rastra oleh Perum BULOG Sub Divisi Regional Tual sebanyak

1 416 240 kg



PENJELASAN TEKNIS

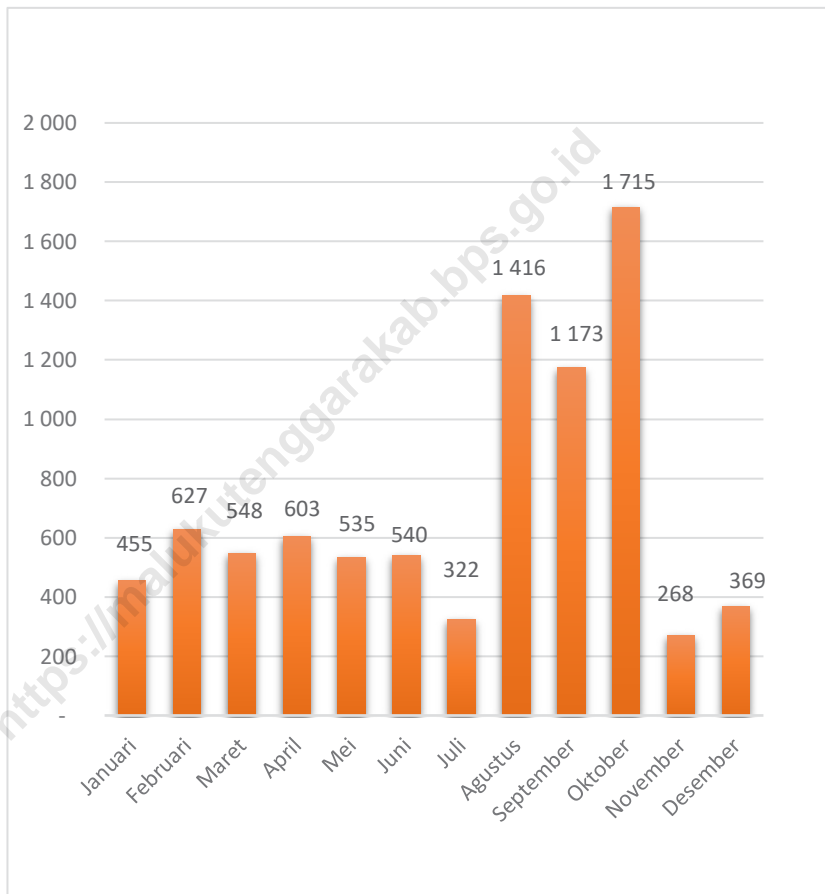
1. Warung atau kedai memiliki arti yang sama, yaitu bangunan yang digunakan sebagai tempat berjualan makanan dan minuman.
2. Kios adalah nama alternatif untuk sebuah toko kecil, biasanya dijual buku, majalah, dan koran.
3. Toko berarti bangunan permanen tempat menjual barang-barang.
4. Pasar memiliki makna tempat orang berjualan yang biasanya lebih luas daripada kedai, warung, atau toko. Jika dibandingkan dengan kedai, warung, atau toko, cakupan jenis barang yang dijual di pasar lebih banyak. Selain makanan dan minuman, di pasar juga dijual sayur-mayur, pakaian, dan benda-benda lain untuk kebutuhan sehari-hari.

TECHNICAL NOTES

1. *The concept and definition of stall is a building used as a place to sell food and drinks.*
2. *Stall is an alternative name for a small shop, usually selling books, magazines, and newspapers.*
3. *Stores means permanent buildings where goods are sold.*
4. *The market has the meaning of a place where people buy and sell which is usually wider than stall or shop. There is more scope for the types of goods sold in the market. In addition to food and drinks, the market also sells vegetables, clothes, and other items for daily needs.*

Gambar 11.1
Figures

Penyaluran Beras menurut Bulan di Perum BULOG Sub Divisi Regional Tual (ton), 2020
Rice Distribution by Month in Perum BULOG Sub Division Regional of Tual (ton), 2020



Sumber/Source: Perum Bulog Sub Divre Tual
Perum Bulog Sub Divre Tual

Tabel
Table 11.1

**Jumlah Sarana Perdagangan Menurut Jenisnya di
Kabupaten Maluku Tenggara, 2017–2020**
**Number of Trading Facilities by Type of Facility in Maluku
Tenggara Regency, 2017–2020**

Jenis Sarana Perdagangan <i>Type of Trading Facilities</i>	2017	2018	2019	2020
(1)	(2)	(3)	(4)	(5)
Pasar/Market	3	3	3	2
Toko/Store	282	169	54	45
Kios/Stall	130	112	196	170
Warung	8	41	7	8
Jumlah/Total	415	284	253	225

Sumber/Source: Badan Pendapatan Daerah Kabupaten Maluku Tenggara/Regional Revenue Agency of Maluku Tenggara Regency

Tabel
Table 11.2

**Jumlah Objek Usaha yang Membayar Pajak pada Badan
Pendapatan Daerah Kabupaten Maluku Tenggara, 2013–
2020**
*Number of Business Objects that Pay Taxes at the Regional
Revenue Agency of Maluku Tenggara Regency, 2013–
2020*

Tahun Year	Wajib Pajak Taxable Registers	Agen Penjualan Tiket Ticket Agents	Karaoke Karaoke	Bilyard Billiard	Rumah Makan Restaurantd	Hotel/Penginapan Hotel/Inn
(1)	(2)	(3)	(4)	(5)	(6)	(7)
2013	–	–	8	12	68	12
2014	–	–	10	13	75	11
2015	–	–	11	14	87	12
2016	–	–	8	12	95	12
2017	–	–	8	14	81	12
2018	–	–	11	12	78	12
2019	–	–	8	14	78	12
2020	–	–	7	1	72	12

Sumber/Source: Badan Pendapatan Daerah Kabupaten Maluku Tenggara/Regional Revenue Agency of Maluku Tenggara Regency

Tabel
Table 11.3

Jumlah Penerbitan Tanda Daftar Perusahaan Pengusaha Tetap Menurut Kecamatan di Kabupaten Maluku Tenggara, 2018–2020
Number of Permanent Entrepreneur Company Registration Certificate by Subdistrict in Maluku Tenggara Regency, 2018–2020

Kecamatan Subdistrict	2018	2019	2020
(1)	(2)	(3)	(4)
Kei Kecil	125	178	75
Kei Kecil Barat	1	–	–
Kei Kecil Timur	5	3	4
Hoat Sorbay	–	7	1
Manyeuw	7	1	4
Kei Kecil Timur Selatan	1	4	4
Kei Besar	9	16	20
Kei Besar Utara Timur	1	–	1
Kei Besar Selatan	–	1	–
Kei Besar Utara Barat	1	–	–
Kei Besar Selatan Barat	–	–	2
Maluku Tenggara	150	210	111

Sumber/Source: Dinas Penanaman Modal, Pelayanan Terpadu Satu Pintu Kabupaten Maluku Tenggara/Department of Investment, One Stop Integrated Services of Maluku Tenggara Regency

Tabel
Table 11.4

Jumlah Penerbitan Tanda Daftar Perusahaan Pengusaha Tetap Menurut Bentuk Usaha di Kabupaten Maluku Tenggara, 2018–2020
Number of Permanent Entrepreneur Company Registration Certificate by Business Form in Maluku Tenggara Regency, 2018–2020

Bentuk Usaha Business Form	2018	2019	2020
(1)	(2)	(3)	(4)
Perseoran Terbatas <i>Incorporated</i>	10	10	8
Koperasi <i>Cooperatives</i>	4	2	2
Persekutuan Firma <i>Firma</i>	2	2	1
Perusahaan Perseorangan <i>Private Company</i>	104	127	49
Persekutuan Komanditer <i>Limited Partnership</i>	30	69	51
Maluku Tenggara	150	210	111

Sumber/Source: Dinas Penanaman Modal, Pelayanan Terpadu Satu Pintu Kabupaten Maluku Tenggara/Department of Investment, One Stop Integrated Services of Maluku Tenggara Regency

Tabel
Table 11.5

Jumlah Penerbitan Tanda Daftar Perusahaan Pengusaha Tetap Menurut Bentuk Usaha di Kabupaten Maluku Tenggara, 2019–2020
Number of Permanent Entrepreneur Company Registration Certificate by Business Form in Maluku Tenggara Regency, 2019–2020

Kecamatan Subdistrict	2019		2020	
	Baru New	Perpanjangan Lengthen	Baru New	Perpanjangan Lengthen
(1)	(2)	(3)	(4)	(5)
Perseoran Terbatas <i>Incorporated</i>	2	8	3	5
Koperasi <i>Cooperatives</i>	–	2	1	1
Persekutuan Firma <i>Firma</i>	–	2	–	1
Perusahaan Perseorangan <i>Private Company</i>	77	50	36	13
Persekutuan Komanditer <i>Limited Partnership</i>	29	40	22	29
Bentuk Usaha Lain <i>Other Business Form</i>	–	–	–	–
Maluku Tenggara	108	102	62	49

Sumber/Source: Dinas Penanaman Modal, Pelayanan Terpadu Satu Pintu Kabupaten Maluku Tenggara/Department of Investment, One Stop Integrated Services of Maluku Tenggara Regency

Tabel
Table 11.6**Persediaan Beras di Perum BULOG Sub Divisi Regional Tual, 2020**
Supply of Rice at Perum BULOG Sub Division Regional of Tual, 2020

Bulan Month	Stok Awal First Stock (kg/kg)	Pemasukan Procured (kg/kg)	Penyaluran Distributed (kg/kg)	Stok Akhir Final Stock (kg/kg)
(1)	(2)	(3)	(4)	(5)
Januari/January	1 392 400,36	1 109 192,00	455 184,00	2 046 408,36
Februari/February	2 046 408,36	362 000,00	627 026,00	1 781 382,36
Maret/March	1 781 382,36	160 000,00	548 328,00	1 393 054,36
April/April	1 393 054,36	1 025 000,00	603 408,00	1 814 646,36
Mei/May	1 814 646,36	422 500,00	534 666,00	1 702 480,36
Juni/June	1 702 480,36	1 237 500,00	540 112,00	2 399 868,36
Juli/July	2 399 868,36	699 950,00	322 284,00	2 777 534,36
Agustus/August	2 777 534,36	1 417 690,00	1 416 454,00	2 778 770,36
September/September	2 778 770,36	687 840,00	1 173 294,00	2 293 316,36
Oktober/October	2 293 316,36	215 760,00	1 715 315,00	793 761,36
November/November	793 761,36	1 010 000,00	268 376,00	1 535 385,36
Desember/December	1 535 385,36	1 500 000,00	369 265,00	2 666 120,36
Jumlah Total		9 847 432,00	8 573 712,00	

Sumber/Source: Perum Bulog Sub Divre Tual/Perum Bulog Sub Divre Tual

Tabel
Table 11.7**Realisasi Penyaluran Beras oleh Perum BULOG Sub Divisi
Regional Tual, 2020**
*Realization of Rice Distribution by Perum BULOG Sub
Division Regional of Tual, 2020*

Bulan Month	Kepulauan Tanimbar (kg/kg)	Maluku Tenggara (kg/kg)	Kepulauan Aru (kg/kg)	Maluku Barat Daya (kg/kg)	Tual (kg/kg)
(1)	(2)	(3)	(4)	(5)	(6)
Januari/January	48 350,00	83 050,00	–	–	323 784,00
Februari/February	64 643,00	268 550,00	–	–	293 833,00
Maret/March	80 220,00	299 850,00	–	–	168 258,00
April/April	102 263,00	223 100,00	–	–	278 045,00
Mei/May	106 000,00	279 600,00	–	–	149 066,00
Juni/June	184 672,00	171 250,00	–	–	184 190,00
Juli/July	72 312,00	102 400,00	10 000,00	–	137 572,00
Agustus/August	680 580,00	344 970,00	10 000,00	–	380 904,00
September/September	505 650,00	451 310,00	–	–	216 334,00
Oktober/October	632 116,00	261 895,00	302 895,00	301 230,00	217 179,00
November/November	71 584,00	87 000,00	–	–	109 792,00
Desember/December	78 604,00	134 850,00	–	–	155 811,00
Jumlah Total	2 626 994,00	2 707 825,00	322 895,00	301 230,00	2 614 768,00

Sumber/Source: Perum Bulog Sub Divre Tual/Perum Bulog Sub Divre Tual


Tabel
Table 11.8**Penyaluran Beras di Luar Golongan Anggaran oleh
Perum BULOG Sub Divisi Regional Tual, 2020
Non Budgetary Distribution by Perum BULOG Sub Division
Regional of Tual, 2020**

Bulan Month	Penyaluran Berdasarkan Golongan Anggaran Budgetary Distribution (kg/kg)	Penyaluran di Luar Golongan Anggaran Not Budgetary Distribution (kg/kg)					Jumlah Total (kg/kg)
		Bansos Rastra Rice of Poorness	Operasional Pasar Murni Clean Make Operation	CBP Tual	CBP Maluku Tenggara	Lain-lain/ Susut Others/ Depreciation	
(1)	(2)	(3)	(4)	(5)	(6)	(7)	(8)
Januari January	48 319	–	206 805	–	–	200 060	455 184
Februari February	48 001	–	216 965	–	–	362 060	627 026
Maret March	48 218	–	340 050	–	–	160 060	548 328
April April	50 918	–	527 330	–	–	25 160	603 408
Mei May	61 956	–	312 650	–	–	160 060	534 666
Juni June	143 852	–	396 200	–	–	60	540 112
Juli July	58 774	–	263 450	–	–	60	322 284
Agustus August	79 554	–	219 150	–	–	1 117 750	1 416 454
September September	49 304	153 450	282 650	–	–	687 890	1 173 294
Oktober October	49 075	1 262 790	187 640	–	–	215 810	1 715 315
November November	54 566	–	203 760	–	–	10 050	268 376
Desember December	50 355	–	318 860	–	–	50	369 265
Jumlah Total	742 892	1 416 240	3 475 510	–	–	2 939 070	8 573 712

Sumber/Source: Perum Bulog Sub Divre Tual/Perum Bulog Sub Divre Tual

BAB 12

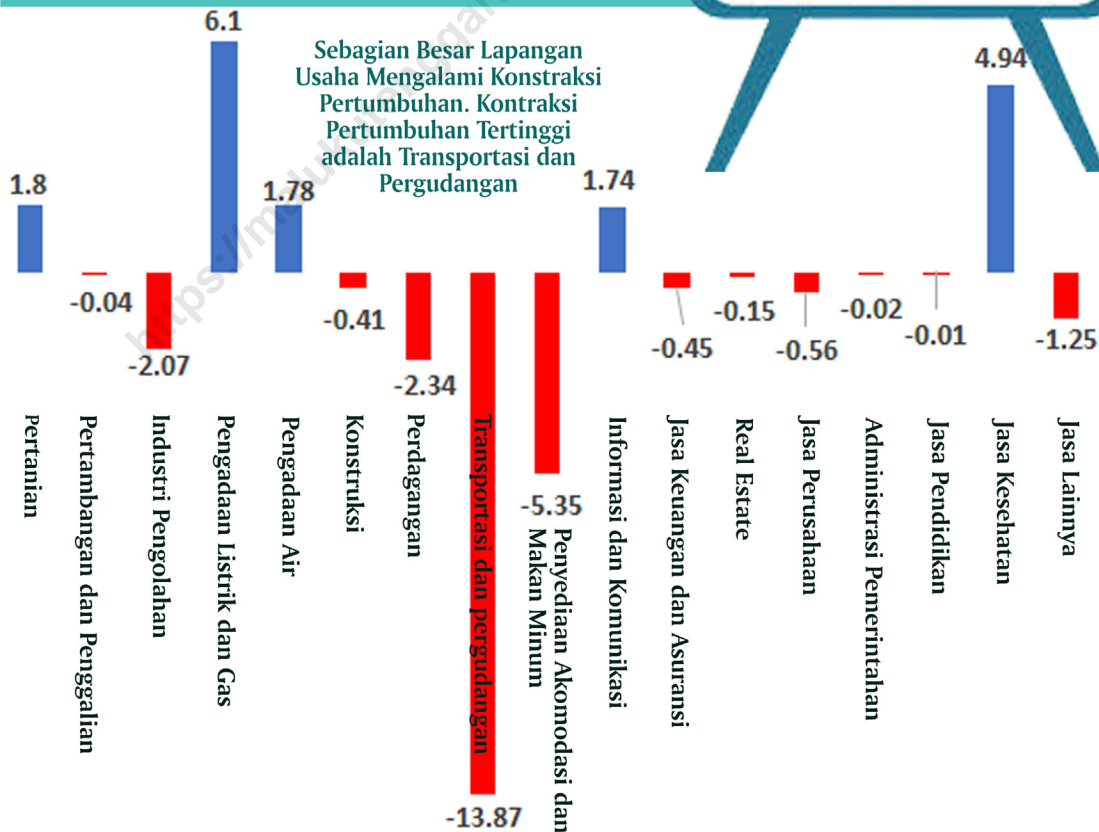
SISTEM NERACA REGIONAL SYSTEM OF REGIONAL ACCOUNTS



PERTUMBUHAN EKONOMI MENURUT LAPANGAN USAHA 2020

Laju
Pertumbuhan
Ekonomi 2020
Kabupaten
Maluku
Tenggara

-0,22 %



PENJELASAN TEKNIS**TECHNICAL NOTES**

1. Penghitungan statistik neraca nasional mengikuti buku petunjuk yang diterbitkan oleh Perserikatan Bangsa Bangsa (PBB) dikenal sebagai Sistem Neraca Nasional (SNN). SNN adalah rekomendasi internasional tentang bagaimana menyusun ukuran aktivitas ekonomi yang sesuai dengan standar neraca baku yang didasarkan pada prinsip-prinsip ekonomi. Rekomendasi yang dimaksud dinyatakan dalam sekumpulan konsep, definisi, klasifikasi, dan aturan neraca yang disepakati secara internasional dalam mengukur indikator tertentu seperti Produk Domestik Bruto (PDB). Salah satu bentuk adaptasi pencatatan statistik nasional adalah melakukan perubahan tahun dasar PDB Indonesia dari tahun 2000 ke 2010. Perubahan tahun dasar PDB dilakukan seiring dengan mengadopsi rekomendasi PBB yang tertuang dalam Sistem Neraca Nasional 2008 (SNN 2008).
 2. Produk Domestik Bruto pada tingkat nasional serta Produk Domestik Regional Bruto (PDRB) pada tingkat regional (provinsi) menggambarkan kemampuan suatu wilayah untuk menciptakan nilai tambah pada suatu waktu tertentu. Untuk menyusun PDB
1. *The method used to estimate national accounts statistics is based on the standard guidelines formed by United Nation known as System of National Accounts (SNA). SNA is the internationally agreed standard set of recommendations on how to compile measures of economic activity in accordance with strict accounting conventions based on economic principles. The recommendations are expressed in term of a set of concepts, definitions, classifications, and accounting rules that comprise the internationally agreed standard for measuring indicators such as Gross Domestic Product (GDP). One of the improvement in the national statistical system is to rebase GDP form base year 2000 to 2010 in order to capture current economic condition. It is in line with the United Nations (UN) recommendation on 2008 SNA.*
 2. *The basic measure of the value added arising from economic activity is known as Gross Domestic Product at the national level and Gross Regional Domestic Product (GRDP) at the regional level (provinces/ regencies/ municipalities). To compile*

maupun PDRB digunakan 2 pendekatan, yaitu lapangan usaha dan pengeluaran. Keduanya menyajikan komposisi data nilai tambah dirinci menurut sumber kegiatan ekonomi (lapangan usaha) dan menurut komponen penggunaannya. PDB maupun PDRB dari sisi lapangan usaha merupakan penjumlahan seluruh komponen nilai tambah bruto yang mampu diciptakan oleh sektor-sektor ekonomi atas berbagai aktivitas produksinya. Sedangkan dari sisi pengeluaran menjelaskan tentang penggunaan dari nilai tambah tersebut.

3. PDB menurut lapangan usaha mengalami perubahan klasifikasi dari 9 lapangan usaha menjadi 17 lapangan usaha. PDB menurut lapangan usaha dirinci menurut total nilai tambah dari seluruh sektor ekonomi yang mencakup lapangan usaha Pertanian, Kehutanan, dan Perikanan; Pertambangan dan Penggalian; Industri Pengolahan; Pengadaan Listrik dan Gas; Pengadaan Air, Pengelolaan Sampah, Limbah dan Daur Ulang; Konstruksi; Perdagangan Besar dan Eceran, Reparasi Mobil dan Sepeda Motor; Transportasi dan Pergudangan; Penyediaan Akomodasi dan Makan Minum; Informasi dan Komunikasi; Jasa Keuangan dan Asuransi; Real Estat; Jasa

these statistics, two approaches have been used, i.e. "production approach" and "expenditure approach". The first approach is to measure value added produced by various kinds of economic activities, while the second approach is to measure final uses of the country's output. In other words, GDP/GRDP is the sum of total value added produced by all economic industries (activities) and the way of using it.

3. *GDP by industry classification changes from 9 industries to 17 industries. GDP by industry is classified by types of economic activities such as Agriculture, Forestry, and Fishing; Mining and Quarrying; Manufacturing; Electricity and Gas; Water supply, Sewerage, Waste Management, and Remediation Activities; Construction; Wholesale and Retail Trade; Repair of Motor Vehicles and Motorcycles; Transportation and Storage; Accommodation and Food Service Activities; Information and Communication; Financial and Insurance Activities; Real Estate Activities; Business Activities; Public Administration; Defence and Compulsory Social Security; Education; Human Health and*

Perusahaan; Administrasi Pemerintahan, Pertahanan dan Jaminan Sosial Wajib; Jasa Pendidikan; Jasa Kesehatan dan Kegiatan Sosial; dan Jasa lainnya.

Social Work Activities; and Other Services Activities.

4. PDB menurut pengeluaran mengalami perubahan klasifikasi dimana pengeluaran konsumsi Lembaga Non Profit yang Melayani Rumah Tangga (LNPR) yang sebelumnya termasuk bagian dari pengeluaran konsumsi rumah tangga menjadi komponen terpisah. Sehingga klasifikasi PDB menurut pengeluaran dirinci menjadi 7 komponen yaitu komponen pengeluaran konsumsi rumah tangga, pengeluaran konsumsi LNPR, pengeluaran konsumsi pemerintah, pembentukan modal tetap bruto, perubahan inventori, ekspor barang dan jasa, dan impor barang dan jasa.
4. *GDP by expenditure classification changes where consumption expenditure Non-profit Institutions Serving Households (NPISH) previously included as part of household consumption expenditure is taken out into separate component. So that, GDP by type of expenditures is classified into: household consumption expenditure, NPISH consumption expenditure, government consumption expenditure, gross fixed capital formation, changes in inventories, exports of goods and services, and imports of goods and services.*
5. Pengeluaran konsumsi rumah tangga mencakup berbagai pengeluaran konsumsi akhir rumah tangga atas barang dan jasa untuk memenuhi kebutuhan individu ataupun kelompok secara langsung. Pengeluaran rumah tangga di sini mencakup makanan dan minuman selain restoran; pakaian, alas kaki dan jasa perawatannya; perumahan dan perlengkapan rumah tangga; kesehatan dan pendidikan; transportasi dan komunikasi; restoran dan hotel serta lainnya.
5. *Household consumption expenditures consist of expenditures incurred by households, which are used for both individual or collective needs. Household consumptions are classified into food and beverages other than restaurants; clothing, footwear, and related maintenance services; housing and household equipment; health and education; transport and communication; restaurants and hotels; and others.*

6. Pengeluaran Lembaga Non Profit yang Melayani Rumah Tangga (LNPRT) meliputi pengeluaran LNPRT yang beroperasi di Indonesia. LNPRT merupakan lembaga formal maupun informal yang dibentuk oleh perorangan atau kelompok masyarakat dalam rangka menyediakan barang/ jasa secara gratis atau dengan harga yang tidak signifikan secara ekonomi kepada anggotanya/ rumah tangga/ kelompok masyarakat. LNPRT terlibat dalam produksi nonpasar dan tidak dikendalikan oleh pemerintah.
6. *The expenditure of Non Profit Institutions Serving Household (NPISHs) comprises the expenditure incurred by (NPISHs) operate in Indonesia. NPISHs consist of either formal or non-formal established by individuals or communities in order to provide goods/free services but do not sell them at economically significant prices to their members/ household/communities. NPISHs produce non-market products and their activities are beyond the government control.*
7. Pengeluaran Konsumsi Pemerintah terdiri dari Pengeluaran Konsumsi Individu dan Pengeluaran Konsumsi Kolektif. Barang dan jasa individu merupakan barang dan jasa privat, di mana ciri-ciri barang privat adalah a) *Scarcity*, yaitu ada kelangkaan/keterbatasan dalam jumlah; b) *Excludable consumption*, yaitu konsumsi suatu barang dapat dibatasi hanya pada mereka yang memenuhi *competition*, yaitu konsumsi oleh satu konsumen akan mengurangi atau menghilangkan kesempatan pihak lain untuk melakukan hal serupa. Contoh barang dan jasa yang dihasilkan pemerintah dan tergolong sebagai barang dan jasa individu adalah jasa pelayanan kesehatan pemerintah di rumah sakit/puskesmas dan jasa
7. *Government consumption expenditure consists of Individual Consumption Expenditure and Collective Consumption Expenditure. Individual goods and services are private goods and services, which the characteristics of private goods is a) Scarcity, that there is a scarcity/limited in number; b) Excludable consumption, the consumption of goods can be limited only to those who meet certain requirements (usually the price); c) Rivalrous competition, ie consumption by the consumer will reduce or eliminate the chance of another party to do so. Examples of goods and services produced by government and classified as goods and services of individuals is the government health services in hospitals/health centers and education services in schools/*

pendidikan di sekolah/universitas negeri. Sedangkan barang dan jasa kolektif ekuivalen dengan barang publik yang memiliki ciri a) *Non-rivalry*, yaitu penggunaan satu konsumen terhadap suatu barang tidak mengurangi kesempatan konsumen lain untuk juga mengkonsumsi barang tersebut; b) *Nonexcludable*, yaitu apabila suatu barang publik tersedia, maka tidak ada yang dapat menghalangi siapapun untuk memperoleh manfaat dari barang tersebut atau dengan kata lain setiap orang memiliki akses ke barang tersebut. Contoh barang dan jasa yang dihasilkan pemerintah dan tergolong sebagai barang dan jasa kolektif adalah jasa pertahanan yang dilakukan TNI dan keamanan yang dilakukan kepolisian.

universities. Collective goods and services equivalent to public goods characterized by a) Non-rivalry, namely the use of a consumer for an item does not reduce the chance of another consumer to also consume goods; b) Non-excludable, i.e. when a public good available, then nothing can hinder anyone to benefit from the goods or in other words everyone has access to the goods. Examples of goods and services produced by government and classified as collective goods and services is carried military defense services and the police's security.

8. Pembentukan Modal Tetap Bruto (PMTB) mencakup pengadaan, pembuatan, dan pembelian barang modal. Barang modal dimaksud adalah barang-barang yang digunakan untuk proses produksi, tahan lama atau yang mempunyai umur pemakaian lebih dari satu tahun seperti bangunan, mesin-mesin, dan alat angkutan. Termasuk pula di sini perbaikan besar (berat) yang sifatnya memperpanjang umur atau mengubah bentuk atau kapasitas barang modal tersebut. Pengeluaran barang modal

8. *Gross Fixed Capital Formation (GFCF) includes procurement, manufacture, and the purchase of capital goods. Capital goods are goods which are used for the production process, durable or have a service life of more than one year such as buildings, machinery, and transportation equipment. Including here: huge improvement that are to extend the life or changing the shape or the capacity of the capital goods. Capital expenditures for military purposes are also covered as GFCF. GFCF component are classified into*

untuk keperluan militer juga dicakup sebagai PMTB. Klasifikasi komponen PMTB dibagi menjadi 6 sub komponen yaitu Konstruksi; Mesin dan Peralatan; Kendaraan; Peralatan Lainnya; *Cultivated Biological Resources* (CBR) dan Produk Kekayaan Intelektual.

9. Ekspor barang dan jasa merupakan transaksi perdagangan barang dan jasa dari penduduk (residen) ke bukan penduduk (nonresiden). Impor barang dan jasa adalah transaksi perdagangan dari bukan penduduk ke penduduk. Ekspor atau impor barang terjadi pada saat terjadi perubahan hak kepemilikan barang antara penduduk dengan bukan penduduk (dengan atau tanpa perpindahan fisik barang tersebut). Pada PDB dengan tahun dasar 2010, ekspor dan impor barang dirinci menjadi nonmigas dan migas.
10. Produk Domestik Regional Bruto maupun agregat turunannya disajikan dalam 2 (dua) versi penilaian, yaitu atas dasar "harga berlaku" dan atas dasar "harga konstan". Disebut sebagai harga berlaku karena seluruh agregat dinilai dengan menggunakan harga pada tahun berjalan, sedangkan harga konstan penilaiannya didasarkan kepada harga satu tahun dasar tertentu, dalam publikasi ini digunakan harga tahun 2010.

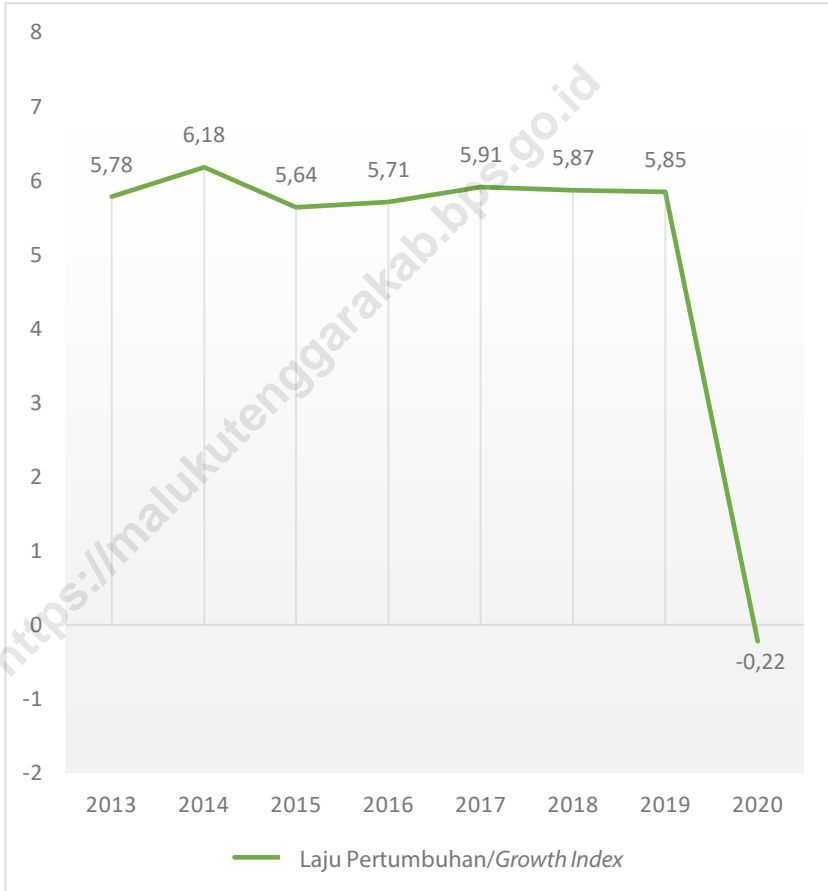
six subcomponents: Construction; Machinery and Equipment; vehicle; Other equipment; Cultivated Biological Resources (CBR) and Intellectual Property Product.

9. *Exports of goods and services consist of transactions of goods and services from residents to non-residents. Imports of goods and services consist of transaction of goods and services from non-residents to residents. Exports and imports of goods occur when there are changes in ownership of goods between residents and nonresidents (with or without physical movements of goods across frontiers). On the GDP at 2010 basic year, exports and imports of goods specified into non-oil and gas and oil and gas.*
10. *GRDP and its aggregations are presented in two forms: at current market prices and at constant base year market prices. In presenting current market prices, all aggregates are valued at current market prices, while base year constant market prices are shown by valuing all aggregates at fixed base year prices. Year of 2010 is used as the base year in this publication.*

11. Laju pertumbuhan Produk Domestik Bruto diperoleh dari perhitungan PDB atas dasar harga konstan. Diperoleh dengan cara mengurangi nilai PDB pada tahun ke-n terhadap nilai pada tahun ke n-1 (tahun sebelumnya), dibagi dengan nilai pada tahun ke n-1, dikalikan dengan 100 persen. Laju pertumbuhan menunjukkan perkembangan agregat pendapatan dari satu waktu tertentu terhadap waktu sebelumnya.
11. *Growth rate of Gross Domestic Product is derived from GDP at constant market prices. It is obtained by subtracting the value of GDP year n with the value of GDP year n-1, divided by the value of GDP year n-1 then multiplied by 100 percent. The growth rate of GDP explains the income growth during the given period.*

Gambar 12.1
Figures

Laju Pertumbuhan Produk Domestik Regional Bruto Atas Dasar Harga Konstan 2010 Kabupaten Maluku Tenggara (persen), 2013–2020
Growth Rate of Gross Regional Domestic Product at 2010 Constant Market Prices Maluku Tenggara Regency (percent), 2013–2020



Sumber/Source: BPS Kabupaten Maluku Tenggara, berbagai sensus, survei, dan sumber lain
BPS-Statistics of Maluku Tenggara Regency, various census, survey, and other sources

Tabel
Table 12.1

**Produk Domestik Regional Bruto Atas Dasar Harga
Berlaku Menurut Lapangan Usaha di Kabupaten Maluku
Tenggara (miliar rupiah), 2016–2020**
*Gross Regional Domestic Product at Current Market Prices
by Industry in Maluku Tenggara Regency (billion rupiahs),
2016–2020*

Lapangan Usaha/Industry	2016	2017	2018	2019^x	2020^{xx}
(1)	(2)	(3)	(4)	(5)	(6)
A Pertanian, Kehutanan, dan Perikanan/ <i>Agriculture, Forestry, and Fishing</i>	760,39	826,06	884,26	947,49	978,26
B Pertambangan dan Penggalian/ <i>Mining and Quarrying</i>	11,73	12,90	13,88	14,85	15,03
C Industri Pengolahan/ <i>Manufacturing</i>	34,40	37,99	41,02	43,55	43,34
D Pengadaan Listrik dan Gas/ <i>Electricity and Gas</i>	2,05	2,33	2,45	2,52	2,69
E Pengadaan Air; Pengelolaan Sampah, Limbah, dan Daur Ulang/ <i>Water Supply; Sewerage, Waste Management, and Remediation Activities</i>	9,26	10,27	10,96	11,79	12,12
F Konstruksi/ <i>Construction</i>	274,57	298,86	327,90	355,29	359,33
G Perdagangan Besar dan Eceran; Reparasi Mobil dan Sepeda Motor/ <i>Wholesale and Retail Trade; Repair of Motor Vehicles and Motorcycles</i>	302,06	341,40	368,83	397,54	393,34
H Transportasi dan Pergudangan/ <i>Transportation and Storage</i>	73,06	82,52	89,48	97,85	83,80
I Penyediaan Akomodasi dan Makan Minum/ <i>Accommodation and Food Service Activities</i>	59,97	64,24	68,16	72,37	68,88
J Informasi dan Komunikasi/ <i>Information and Communication</i>	28,39	30,12	32,82	34,63	35,74
K Jasa Keuangan dan Asuransi/ <i>Financial and Insurance Activities</i>	95,35	107,78	121,28	131,66	130,28

Lanjutan Tabel/Continued Table 12.1

Lapangan Usaha/Industry		2016	2017	2018	2019 ^x	2020 ^{xx}
(1)		(2)	(3)	(4)	(5)	(6)
L	Real Estat/ <i>Real Estate Activities</i>	4,68	4,89	5,08	5,21	5,23
M,N	Jasa Perusahaan/ <i>Business Activities</i>	9,70	10,33	11,01	11,43	11,54
O	Administrasi Pemerintahan, Pertahanan, dan Jaminan Sosial Wajib/ <i>Public Administration and Defence; Compulsory Social Security</i>	590,35	659,70	728,86	798,72	812,29
P	Jasa Pendidikan/ <i>Education</i>	127,22	139,19	148,07	158,38	161,02
Q	Jasa Kesehatan dan Kegiatan Sosial/ <i>Human Health and Social Work Activities</i>	75,54	82,69	88,24	95,17	100,86
R,S,T,U	Jasa Lainnya/ <i>Other Services Activities</i>	40,35	42,30	44,47	46,67	46,63
Produk Domestik Regional Bruto Gross Regional Domestic Product		2 499,08	2 753,58	2 986,77	3 225,12	3 260,40

Sumber/Source: BPS Kabupaten Maluku Tenggara, berbagai sensus, survei, dan sumber lain/BPS-Statistics of Maluku Tenggara Regency, various census, survey, and other sources

Tabel
Table 12.2

Produk Domestik Regional Bruto Atas Dasar Harga Konstan 2010 Menurut Lapangan Usaha di Kabupaten Maluku Tenggara (miliar rupiah), 2016–2020
Gross Regional Domestic Product at 2010 Constant Market Prices by Industry in Maluku Tenggara Regency (billion rupiahs), 2016–2020

Lapangan Usaha/Industry	2016	2017	2018	2019^x	2020^{xx}
(1)	(2)	(3)	(4)	(5)	(6)
A Pertanian, Kehutanan, dan Perikanan/ <i>Agriculture, Forestry, and Fishing</i>	517,54	541,35	568,09	597,47	608,21
B Pertambangan dan Penggalan/ <i>Mining and Quarrying</i>	8,12	8,68	9,22	9,71	9,71
C Industri Pengolahan/ <i>Manufacturing</i>	22,98	24,45	25,69	26,88	26,33
D Pengadaan Listrik dan Gas/ <i>Electricity and Gas</i>	1,83	1,86	1,92	1,96	2,08
E Pengadaan Air; Pengelolaan Sampah, Limbah, dan Daur Ulang/ <i>Water Supply; Sewerage, Waste Management, and Remediation Activities</i>	6,24	6,61	6,95	7,36	7,49
F Konstruksi/ <i>Construction</i>	171,99	181,95	193,59	206,08	205,22
G Perdagangan Besar dan Eceran; Reparasi Mobil dan Sepeda Motor/ <i>Wholesale and Retail Trade; Repair of Motor Vehicles and Motorcycles</i>	217,25	234,64	249,13	264,32	258,14
H Transportasi dan Pergudangan/ <i>Transportation and Storage</i>	49,53	52,93	56,31	58,73	50,59
I Penyediaan Akomodasi dan Makan Minum/ <i>Accommodation and Food Service Activities</i>	38,02	39,29	41,12	42,91	40,62
J Informasi dan Komunikasi/ <i>Information and Communication</i>	23,06	23,86	24,81	25,66	26,11
K Jasa Keuangan dan Asuransi/ <i>Financial and Insurance Activities</i>	69,85	75,70	82,00	87,68	87,29

Lanjutan Tabel/*Continued Table 12.2*

Lapangan Usaha/ <i>Industry</i>		2016	2017	2018	2019 ^x	2020 ^{xx}
(1)		(2)	(3)	(4)	(5)	(6)
L	Real Estat/ <i>Real Estate Activities</i>	3,48	3,56	3,63	3,70	3,69
M,N	Jasa Perusahaan/ <i>Business Activities</i>	7,43	7,64	7,87	8,08	8,03
O	Administrasi Pemerintahan, Pertahanan, dan Jaminan Sosial Wajib/ <i>Public Administration and Defence; Compulsory Social Security</i>	357,93	382,47	409,16	437,90	437,83
P	Jasa Pendidikan/ <i>Education</i>	83,67	88,64	93,78	99,45	99,45
Q	Jasa Kesehatan dan Kegiatan Sosial/ <i>Human Health and Social Work Activities</i>	53,96	56,83	59,36	62,75	65,85
R,S,T,U	Jasa Lainnya/ <i>Other Services Activities</i>	27,84	28,45	29,58	30,56	30,18
Produk Domestik Regional Bruto Gross Regional Domestic Product		1 660,71	1 758,91	1 862,20	1 971,23	1 966,83

Sumber/*Source*: BPS Kabupaten Maluku Tenggara, berbagai sensus, survei, dan sumber lain/*BPS-Statistics of Maluku Tenggara Regency, various census, survey, and other sources*

Tabel
Table 12.3

Distribusi Persentase Produk Domestik Regional Bruto Atas Dasar Harga Berlaku Menurut Lapangan Usaha di Kabupaten Maluku Tenggara, 2016–2020
Percentage Distribution of Gross Regional Domestic Product at Current Market Prices by Industry in Maluku Tenggara Regency, 2016–2020

Lapangan Usaha/Industry	2016	2017	2018	2019^x	2020^{xx}
(1)	(2)	(3)	(4)	(5)	(6)
A Pertanian, Kehutanan, dan Perikanan/ <i>Agriculture, Forestry, and Fishing</i>	30,43	30,00	29,61	29,38	30,00
B Pertambangan dan Penggalian/ <i>Mining and Quarrying</i>	0,47	0,47	0,46	0,46	0,46
C Industri Pengolahan/ <i>Manufacturing</i>	1,38	1,38	1,37	1,35	1,33
D Pengadaan Listrik dan Gas/ <i>Electricity and Gas</i>	0,08	0,08	0,08	0,08	0,08
E Pengadaan Air; Pengelolaan Sampah, Limbah, dan Daur Ulang/ <i>Water Supply; Sewerage, Waste Management, and Remediation Activities</i>	0,37	0,37	0,37	0,37	0,37
F Konstruksi/ <i>Construction</i>	10,99	10,85	10,98	11,02	11,02
G Perdagangan Besar dan Eceran; Reparasi Mobil dan Sepeda Motor/ <i>Wholesale and Retail Trade; Repair of Motor Vehicles and Motorcycles</i>	12,09	12,40	12,35	12,33	12,06
H Transportasi dan Pergudangan/ <i>Transportation and Storage</i>	2,92	3,00	3,00	3,03	2,57
I Penyediaan Akomodasi dan Makan Minum/ <i>Accommodation and Food Service Activities</i>	2,40	2,33	2,28	2,24	2,11
J Informasi dan Komunikasi/ <i>Information and Communication</i>	1,14	1,09	1,10	1,07	1,10
K Jasa Keuangan dan Asuransi/ <i>Financial and Insurance Activities</i>	3,82	3,91	4,06	4,08	4,00

Lanjutan Tabel/*Continued Table 12.3*

Lapangan Usaha/ <i>Industry</i>		2016	2017	2018	2019 ^x	2020 ^{xx}
(1)		(2)	(3)	(4)	(5)	(6)
L	Real Estat/ <i>Real Estate Activities</i>	0,19	0,18	0,17	0,16	0,16
M,N	Jasa Perusahaan/ <i>Business Activities</i>	0,39	0,38	0,37	0,35	0,35
O	Administrasi Pemerintahan, Pertahanan, dan Jaminan Sosial Wajib/ <i>Public Administration and Defence; Compulsory Social Security</i>	23,62	23,96	24,40	24,77	24,91
P	Jasa Pendidikan/ <i>Education</i>	5,09	5,05	4,96	4,91	4,94
Q	Jasa Kesehatan dan Kegiatan Sosial/ <i>Human Health and Social Work Activities</i>	3,02	3,00	2,95	2,95	3,09
R,S,T,U	Jasa Lainnya/ <i>Other Services Activities</i>	1,61	1,54	1,49	1,45	1,43
Produk Domestik Regional Bruto Gross Regional Domestic Product		100,00	100,00	100,00	100,00	100,00

Sumber/*Source*: BPS Kabupaten Maluku Tenggara, berbagai sensus, survei, dan sumber lain/*BPS-Statistics of Maluku Tenggara Regency, various census, survey, and other sources*

Tabel
Table 12.4**Laju Pertumbuhan Produk Domestik Regional Bruto Atas Dasar Harga Konstan 2010 Menurut Lapangan Usaha di Kabupaten Maluku Tenggara (persen), 2016–2020**
Growth Rate of Gross Regional Domestic Product at 2010 Constant Market Prices by Industry in Maluku Tenggara Regency (percent), 2016–2020

Lapangan Usaha/Industry	2016	2017	2018	2019^x	2020^{xx}
(1)	(2)	(3)	(4)	(5)	(6)
A Pertanian, Kehutanan, dan Perikanan/ <i>Agriculture, Forestry, and Fishing</i>	4,04	4,60	4,94	5,17	1,80
B Pertambangan dan Penggalian/ <i>Mining and Quarrying</i>	5,31	6,91	6,13	5,39	-0,04
C Industri Pengolahan/ <i>Manufacturing</i>	4,48	6,38	5,07	4,66	-2,07
D Pengadaan Listrik dan Gas/ <i>Electricity and Gas</i>	8,07	1,61	3,58	2,15	6,10
E Pengadaan Air; Pengelolaan Sampah, Limbah, dan Daur Ulang/ <i>Water Supply; Sewerage, Waste Management, and Remediation Activities</i>	5,99	5,86	5,23	5,84	1,78
F Konstruksi/ <i>Construction</i>	5,04	5,79	6,39	6,45	-0,41
G Perdagangan Besar dan Eceran; Reparasi Mobil dan Sepeda Motor/ <i>Wholesale and Retail Trade; Repair of Motor Vehicles and Motorcycles</i>	6,94	8,00	6,18	6,10	-2,34
H Transportasi dan Pergudangan/ <i>Transportation and Storage</i>	6,87	6,87	6,38	4,30	-13,87
I Penyediaan Akomodasi dan Makan Minum/ <i>Accommodation and Food Service Activities</i>	2,49	3,34	4,66	4,36	-5,35
J Informasi dan Komunikasi/ <i>Information and Communication</i>	2,95	3,48	3,97	3,46	1,74
K Jasa Keuangan dan Asuransi/ <i>Financial and Insurance Activities</i>	10,50	8,37	8,32	6,93	-0,45

Lanjutan Tabel/Continued Table 12.4

Lapangan Usaha/Industry		2016	2017	2018	2019 ^x	2020 ^{xx}
(1)		(2)	(3)	(4)	(5)	(6)
L	Real Estat/ <i>Real Estate Activities</i>	1,49	2,35	1,95	1,86	-0,15
M,N	Jasa Perusahaan/ <i>Business Activities</i>	2,48	2,82	3,03	2,62	-0,56
O	Administrasi Pemerintahan, Pertahanan, dan Jaminan Sosial Wajib/ <i>Public Administration and Defence; Compulsory Social Security</i>	7,38	6,86	6,98	7,03	-0,02
P	Jasa Pendidikan/ <i>Education</i>	7,13	5,94	5,79	6,06	-0,01
Q	Jasa Kesehatan dan Kegiatan Sosial/ <i>Human Health and Social Work Activities</i>	6,08	5,33	4,45	5,71	4,94
R,S,T,U	Jasa Lainnya/ <i>Other Services Activities</i>	1,87	2,21	3,97	3,31	-1,25
Produk Domestik Regional Bruto Gross Regional Domestic Product		5,71	5,91	5,87	5,85	-0,22

Sumber/Source: BPS Kabupaten Maluku Tenggara, berbagai sensus, survei, dan sumber lain/BPS-Statistics of Maluku Tenggara Regency, various census, survey, and other sources

Tabel
Table 12.5

Indeks Harga Implisit Produk Domestik Regional Bruto Menurut Lapangan Usaha di Kabupaten Maluku Tenggara (2010=100), 2016–2020
Implicit Price Index of Gross Regional Domestic Product by Industry in Maluku Tenggara Regency (2010=100), 2016–2020

Lapangan Usaha/Industry	2016	2017	2018	2019^x	2020^{xx}
(1)	(2)	(3)	(4)	(5)	(6)
A Pertanian, Kehutanan, dan Perikanan/ <i>Agriculture, Forestry, and Fishing</i>	146,92	152,59	155,65	158,58	160,84
B Pertambangan dan Penggalian/ <i>Mining and Quarrying</i>	144,46	148,48	150,61	152,90	154,84
C Industri Pengolahan/ <i>Manufacturing</i>	149,68	155,41	159,67	162,00	164,61
D Pengadaan Listrik dan Gas/ <i>Electricity and Gas</i>	112,50	125,79	127,26	128,40	129,27
E Pengadaan Air; Pengelolaan Sampah, Limbah, dan Daur Ulang/ <i>Water Supply; Sewerage, Waste Management, and Remediation Activities</i>	148,36	155,47	157,67	160,24	161,81
F Konstruksi/ <i>Construction</i>	159,64	164,25	169,38	172,41	175,09
G Perdagangan Besar dan Eceran; Reparasi Mobil dan Sepeda Motor/ <i>Wholesale and Retail Trade; Repair of Motor Vehicles and Motorcycles</i>	139,04	145,50	148,05	150,40	152,38
H Transportasi dan Pergudangan/ <i>Transportation and Storage</i>	147,53	155,91	158,92	166,61	165,67
I Penyediaan Akomodasi dan Makan Minum/ <i>Accommodation and Food Service Activities</i>	157,73	163,49	165,76	168,65	169,58
J Informasi dan Komunikasi/ <i>Information and Communication</i>	123,11	126,22	132,29	134,94	136,88
K Jasa Keuangan dan Asuransi/ <i>Financial and Insurance Activities</i>	136,52	142,39	147,91	150,15	149,25

Lanjutan Tabel/*Continued Table 12.5*

Lapangan Usaha/ <i>Industry</i>		2016	2017	2018	2019 ^x	2020 ^{xx}
(1)		(2)	(3)	(4)	(5)	(6)
L	Real Estat/ <i>Real Estate Activities</i>	134,58	137,41	139,90	140,86	141,68
M,N	Jasa Perusahaan/ <i>Business Activities</i>	130,60	135,23	139,83	141,55	143,70
O	Administrasi Pemerintahan, Pertahanan, dan Jaminan Sosial Wajib/ <i>Public Administration and Defence; Compulsory Social Security</i>	164,94	172,48	178,14	182,40	185,52
P	Jasa Pendidikan/ <i>Education</i>	152,04	157,02	157,90	159,25	161,91
Q	Jasa Kesehatan dan Kegiatan Sosial/ <i>Human Health and Social Work Activities</i>	140,00	145,50	148,65	151,67	153,16
R,S,T,U	Jasa Lainnya/ <i>Other Services Activities</i>	144,96	148,68	150,35	152,70	154,53
Produk Domestik Regional Bruto Gross Regional Domestic Product		150,48	156,55	160,39	163,61	165,77

Sumber/*Source*: BPS Kabupaten Maluku Tenggara, berbagai sensus, survei, dan sumber lain/*BPS-Statistics of Maluku Tenggara Regency, various census, survey, and other sources*

Tabel
Table 12.6

Laju Pertumbuhan Indeks Harga Implisit Produk Domestik Regional Bruto Menurut Lapangan Usaha di Kabupaten Maluku Tenggara (persen), 2016–2020
Growth Rate of Implicit Price Index of Gross Regional Domestic Product by Industry in Maluku Tenggara Regency (percent), 2016–2020

Lapangan Usaha/Industry	2016	2017	2018	2019^x	2020^{xx}
(1)	(2)	(3)	(4)	(5)	(6)
A Pertanian, Kehutanan, dan Perikanan/ <i>Agriculture, Forestry, and Fishing</i>	2,13	3,86	2,01	1,88	1,42
B Pertambangan dan Penggalian/ <i>Mining and Quarrying</i>	3,72	2,79	1,43	1,52	1,27
C Industri Pengolahan/ <i>Manufacturing</i>	2,75	3,83	2,74	1,45	1,62
D Pengadaan Listrik dan Gas/ <i>Electricity and Gas</i>	15,68	11,82	1,17	0,90	0,68
E Pengadaan Air; Pengelolaan Sampah, Limbah, dan Daur Ulang/ <i>Water Supply; Sewerage, Waste Management, and Remediation Activities</i>	2,67	4,79	1,42	1,63	0,98
F Konstruksi/ <i>Construction</i>	2,92	2,89	3,12	1,79	1,56
G Perdagangan Besar dan Eceran; Reparasi Mobil dan Sepeda Motor/ <i>Wholesale and Retail Trade; Repair of Motor Vehicles and Motorcycles</i>	2,46	4,65	1,75	1,59	1,31
H Transportasi dan Pergudangan/ <i>Transportation and Storage</i>	4,70	5,68	1,94	4,84	-0,56
I Penyediaan Akomodasi dan Makan Minum/ <i>Accommodation and Food Service Activities</i>	4,15	3,65	1,39	1,74	0,55
J Informasi dan Komunikasi/ <i>Information and Communication</i>	2,70	2,53	4,81	2,01	1,43
K Jasa Keuangan dan Asuransi/ <i>Financial and Insurance Activities</i>	2,76	4,30	3,88	1,51	-0,60

Lanjutan Tabel/*Continued Table 12.6*

Lapangan Usaha/ <i>Industry</i>		2016	2017	2018	2019 ^x	2020 ^{xx}
(1)		(2)	(3)	(4)	(5)	(6)
L	Real Estat/ <i>Real Estate Activities</i>	0,46	2,11	1,81	0,68	0,58
M,N	Jasa Perusahaan/ <i>Business Activities</i>	1,21	3,54	3,41	1,23	1,52
O	Administrasi Pemerintahan, Pertahanan, dan Jaminan Sosial Wajib/ <i>Public Administration and Defence; Compulsory Social Security</i>	1,34	4,57	3,28	2,39	1,72
P	Jasa Pendidikan/ <i>Education</i>	1,25	3,28	0,56	0,85	1,67
Q	Jasa Kesehatan dan Kegiatan Sosial/ <i>Human Health and Social Work Activities</i>	1,72	3,93	2,17	2,03	0,98
R,S,T,U	Jasa Lainnya/ <i>Other Services Activities</i>	1,64	2,57	1,12	1,56	1,19
Produk Domestik Regional Bruto Gross Regional Domestic Product		2,20	4,03	2,45	2,01	1,32

Sumber/*Source*: BPS Kabupaten Maluku Tenggara, berbagai sensus, survei, dan sumber lain/*BPS-Statistics of Maluku Tenggara Regency, various census, survey, and other sources*

Tabel
Table 12.7

Produk Domestik Regional Bruto Atas Dasar Harga Berlaku Menurut Jenis Pengeluaran di Kabupaten Maluku Tenggara (miliar rupiah), 2016–2020
Gross Regional Domestic Product at Current Market Prices by Type of Expenditure in Maluku Tenggara Regency (billion rupiahs), 2016–2020

Jenis Pengeluaran Type of Expenditure	2016	2017	2018	2019^x	2020^{xx}
(1)	(2)	(3)	(4)	(5)	(6)
Pengeluaran Konsumsi Rumah Tangga <i>Household Consumption Expenditure</i>	1 634,69	1 801,35	1 901,86	2 059,54	2 075,09
Pengeluaran Konsumsi LNPR <i>NPISH Consumption Expenditure</i>	61,67	65,05	71,68	78,07	82,61
Pengeluaran Konsumsi Pemerintah <i>Government Consumption Expenditure</i>	1 102,29	1 178,88	1 218,57	1 261,24	1 290,42
Pembentukan Modal Tetap Bruto <i>Gross Fixed Capital Formation</i>	920,50	1 026,17	1 166,99	1 226,26	1 208,38
Perubahan Inventori <i>Changes in Inventories</i>	21,14	23,20	26,16	27,83	30,09
Net Ekspor Barang dan Jasa <i>Net Exports of Goods and Services</i>	-1 241,21	-1 341,08	-1 398,50	-1 427,83	-1 426,19
Produk Domestik Regional Bruto Gross Regional Domestic Product	2 499,08	2 753,58	2 986,77	3 225,12	3 260,40

Sumber/Source: BPS, berbagai sensus, survei dan sumber lain/BPS-Statistics Indonesia, various census, survey, and other sources

Tabel
Table 12.8

Produk Domestik Regional Bruto Atas Dasar Harga Konstan 2010 Menurut Jenis Pengeluaran di Kabupaten Maluku Tenggara (miliar rupiah), 2016–2020
Gross Regional Domestic Product at 2010 Constant Market Prices by Type of Expenditure in Maluku Tenggara Regency (billion rupiahs), 2016–2020

Jenis Pengeluaran Type of Expenditure	2016	2017	2018	2019^x	2020^{xx}
(1)	(2)	(3)	(4)	(5)	(6)
Pengeluaran Konsumsi Rumah Tangga <i>Household Consumption Expenditure</i>	1 092,94	1 145,04	1 190,85	1 235,68	1 234,52
Pengeluaran Konsumsi LNPRT <i>NPISH Consumption Expenditure</i>	51,16	52,74	56,15	58,98	58,71
Pengeluaran Konsumsi Pemerintah <i>Government Consumption Expenditure</i>	782,47	808,10	813,91	797,85	798,71
Pembentukan Modal Tetap Bruto <i>Gross Fixed Capital Formation</i>	668,73	705,57	759,91	791,10	773,02
Perubahan Inventori <i>Changes in Inventories</i>	14,76	15,53	16,45	16,55	17,23
Net Ekspor Barang dan Jasa <i>Net Exports of Goods and Services</i>	-949,34	-968,07	-975,07	-928,93	-915,37
Produk Domestik Regional Bruto Gross Regional Domestic Product	1 660,71	1 758,91	1 862,20	1 971,23	1 966,83

Sumber/Source: BPS, berbagai sensus, survei dan sumber lain/BPS-Statistics Indonesia, various census, survey, and other sources

Tabel
Table 12.9**Distribusi Persentase Produk Domestik Regional Bruto Atas Dasar Harga Berlaku Menurut Jenis Pengeluaran di Kabupaten Maluku Tenggara (miliar rupiah), 2016–2020****Percentage Distribution of Gross Regional Domestic Product at Current Market Prices by Type of Expenditure in Maluku Tenggara Regency (billion rupiahs), 2016–2020**

Jenis Pengeluaran Type of Expenditure	2016	2017	2018	2019^x	2020^{xx}
(1)	(2)	(3)	(4)	(5)	(6)
Pengeluaran Konsumsi Rumah Tangga <i>Household Consumption Expenditure</i>	65,41	65,42	63,68	63,86	63,65
Pengeluaran Konsumsi LNPRT <i>NPISH Consumption Expenditure</i>	2,47	2,36	2,40	2,42	2,53
Pengeluaran Konsumsi Pemerintah <i>Government Consumption Expenditure</i>	44,11	42,81	40,80	39,11	39,58
Pembentukan Modal Tetap Bruto <i>Gross Fixed Capital Formation</i>	36,83	37,27	39,07	38,02	37,06
Perubahan Inventori <i>Changes in Inventories</i>	0,85	0,84	0,88	0,86	0,92
Net Ekspor Barang dan Jasa <i>Net Exports of Goods and Services</i>	49,67	48,70	46,82	44,27	43,74
Produk Domestik Regional Bruto Gross Regional Domestic Product	100,00	100,00	100,00	100,00	100,00

Sumber/Source: BPS, berbagai sensus, survei dan sumber lain/BPS-Statistics Indonesia, various census, survey, and other sources

Tabel
Table 12.10**Laju Pertumbuhan Produk Domestik Regional Bruto Atas Dasar Harga Konstan 2010 Menurut Jenis Pengeluaran di Kabupaten Maluku Tenggara (miliar rupiah), 2016–2020****Growth Rate of Gross Regional Domestic Product at 2010 Constant Market Prices by Type of Expenditure in Maluku Tenggara Regency (billion rupiahs), 2016–2020**

Jenis Pengeluaran Type of Expenditure	2016	2017	2018	2019^x	2020^{xx}
(1)	(2)	(3)	(4)	(5)	(6)
Pengeluaran Konsumsi Rumah Tangga <i>Household Consumption Expenditure</i>	5,05	4,77	4,00	3,76	-0,09
Pengeluaran Konsumsi LNPR <i>NPISH Consumption Expenditure</i>	3,17	3,09	6,46	5,04	-0,45
Pengeluaran Konsumsi Pemerintah <i>Government Consumption Expenditure</i>	5,73	3,28	0,72	-1,97	0,11
Pembentukan Modal Tetap Bruto <i>Gross Fixed Capital Formation</i>	5,16	5,51	7,70	4,11	-2,29
Perubahan Inventori <i>Changes in Inventories</i>	–	–	–	–	–
Net Ekspor Barang dan Jasa <i>Net Exports of Goods and Services</i>	–	–	–	–	–
Produk Domestik Regional Bruto Gross Regional Domestic Product	5,71	5,91	5,87	5,85	-0,22

Sumber/Source: BPS, berbagai sensus, survei dan sumber lain/BPS-Statistics Indonesia, various census, survey, and other sources

Tabel
Table 12.11

Laju Pertumbuhan Indeks Harga Implisit Produk Domestik Regional Bruto Menurut Jenis Pengeluaran di Kabupaten Maluku Tenggara (miliar rupiah), 2016–2020

Growth Rate of Implicit Price Index of Gross Regional Domestic Product by Type of Expenditure in Maluku Tenggara Regency (billion rupiahs), 2016–2020


Jenis Pengeluaran Type of Expenditure	2016	2017	2018	2019^x	2020^{xx}
(1)	(2)	(3)	(4)	(5)	(6)
Pengeluaran Konsumsi Rumah Tangga <i>Household Consumption Expenditure</i>	5,69	5,18	1,52	4,36	0,85
Pengeluaran Konsumsi LNPRT <i>NPISH Consumption Expenditure</i>	2,04	2,32	3,50	3,69	6,29
Pengeluaran Konsumsi Pemerintah <i>Government Consumption Expenditure</i>	5,59	3,56	2,63	5,59	2,20
Pembentukan Modal Tetap Bruto <i>Gross Fixed Capital Formation</i>	5,28	5,66	5,59	0,94	0,85
Perubahan Inventori <i>Changes in Inventories</i>	–	–	–	–	–
Net Ekspor Barang dan Jasa <i>Net Exports of Goods and Services</i>	–	–	–	–	–
Produk Domestik Regional Bruto <i>Gross Regional Domestic Product</i>	2,20	4,03	2,45	2,01	1,32

Sumber/Source: BPS, berbagai sensus, survei dan sumber lain/BPS-Statistics Indonesia, various census, survey, and other sources

BAB 12

PERBANDINGAN ANTAR KABUPATEN/KOTA

REGENCY/MUNICIPAL COMPARISON



Jumlah Penduduk Miskin di Provinsi Maluku (Ribu Jiwa)

“Jumlah Penduduk Miskin terbanyak adalah di Kabupaten Maluku Tengah **74,18** (ribu)”



PENJELASAN TEKNIS

1. Sumber data yang digunakan dalam bab ini berasal dari Badan Pusat Statistik Republik Indonesia (BPS-RI).
2. Penduduk adalah semua orang yang berdomisili di wilayah geografis Republik Indonesia selama 6 bulan atau lebih dan atau mereka yang berdomisili kurang dari 6 bulan tetapi bertujuan untuk menetap.
3. Data jumlah penduduk bersumber dari data proyeksi Sensus Penduduk 2010. Data tersebut memproyeksikan dari tahun 2010-2035.
4. Laju Pertumbuhan Ekonomi merupakan tabel turunan dari perhitungan Pendapatan Regional Bruto (PDRB). Produk Domestik Regional Bruto atas dasar harga pasar adalah jumlah nilai tambah bruto (gross value added) yang timbul dari seluruh sektor perekonomian di suatu wilayah. Nilai tambah adalah nilai yang ditambahkan dari kombinasi faktor produksi dan bahan baku dalam proses produksi. Penghitungan nilai tambah adalah nilai produksi (output) dikurangi biaya antara. Nilai tambah bruto di sini mencakup komponen-komponen pendapatan faktor (upah dan gaji, bunga, sewa tanah dan keuntungan), penyusutan dan pajak tidak langsung neto. Jadi dengan menjumlahkan nilai

TECHNICAL NOTES

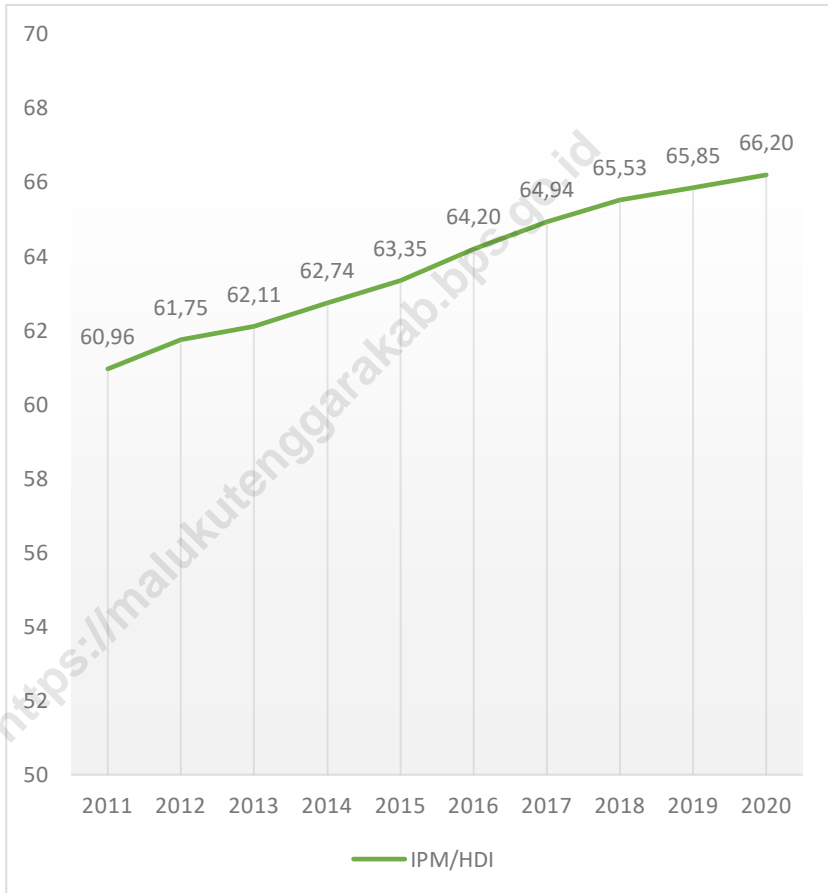
1. *Source of data used in this chapter comes from the BPS Statistics Indonesia (BPS-RI).*
2. *Residents are all people who live in the geographical area of the Republic of Indonesia for 6 months or more and or who are domiciled for less than 6 months but aim to settle.*
3. *Data on population is sourced from the 2010 Population Census projection data. The data is projected from 2010-2035.*
4. *Economic Growth Rate is a derived table from the calculation of Gross Regional Income (GRDP). Gross Regional Domestic Product at market prices is the amount of gross value added arising from all economic sectors in a region. Added value is the value added from a combination of factors of production and raw materials in the production process. Value added calculation is the value of production (output) minus the intermediate costs. Gross value added here includes components of income factors (wages and salaries, interest, land rent and profits), depreciation and net indirect taxes. So by adding up the gross added value of each sector and adding up the gross added value of all these sectors, a Gross Regional Domestic*

tambah bruto dari masing-masing sektor dan menjumlahkan nilai tambah bruto dari seluruh sektor tadi, akan diperoleh Produk Domestik Regional Bruto atas dasar harga pasar.

5. Penghitungan penduduk miskin berasal dari Survei Sosial Ekonomi Nasional (Susenas). Susenas dilaksanakan oleh BPS pada bulan Maret dan Bulan September setiap tahunnya. Survei Sosial Ekonomi Nasional (Susenas) merupakan salah satu survei rutin Badan Pusat Statistik (BPS) yang menjadi sumber data utama untuk kegiatan pembangunan di bidang sosial dan ekonomi. Indikator yang dihasilkan dari susenas menjadi rujukan utama memantau perkembangan pencapaian Sustainable Development Goals (SDGs) setiap tahunnya hingga tahun 2030.
6. Indeks Pembangunan Manusia (IPM) menjelaskan bagaimana penduduk dapat mengakses hasil pembangunan dalam memperoleh pendapatan, kesehatan, pendidikan, dan sebagainya. IPM diperkenalkan oleh United Nations Development Programme (UNDP) pada tahun 1990 dan dipublikasikan secara berkala dalam laporan tahunan Human Development Report (HDR). Komponen pembentuk IPM yaitu : Angka Harapan Hidup, Pendidikan, dan Standar layak hidup.

Product will be obtained at the market price.

5. *The calculation of the poor population comes from the National Socio-Economic Survey (Susenas). Susenas is carried out by Statistics-Indonesia in March and September each year. The National Socio-Economic Survey (Susenas) is one of the regular surveys of Statistics-Indonesia which is the main source of data for development activities in the social and economic fields. Indicators generated from the National Socio-Economic Survey become the main reference for monitoring the progress of achieving Sustainable Development Goals (SDGs) every year until 2030.*
6. *The Human Development Index (HDI) explains how the population can access the results of development in obtaining income, health, education, and so on. HDI was introduced by the United Nations Development Program (UNDP) in 1990 and is published regularly in the annual Human Development Report (HDR) report. The components that make up HDI are: Life Expectancy, Education, and Living Standard.*

Gambar
Figures 13.1**Indeks Pembangunan Manusia Kabupaten Maluku Tenggara, 2011–2020**
Human Development Index of Maluku Tenggara Regency, 2011–2020

Sumber/Source: Badan Pusat Statistik
BPS-Statistics Indonesia

Tabel 13.1 **Jumlah Penduduk Menurut Kabupaten/Kota di Provinsi Maluku, 2020**
Table 13.1 **Population by Regency/Municipality in Maluku Province, 2020**

Kabupaten/Kota Regency/Municipality	Laki-laki Male	Perempuan Female	Jumlah Total
(1)	(2)	(3)	(4)
Kepulauan Tanimbar	62 561	61 011	123 572
Maluku Tenggara	60 488	61 023	121 511
Maluku Tengah	212 388	207 032	419 420
Buru	69 216	66 022	135 238
Kepulauan Aru	52 810	49 427	102 237
Seram Bagian Barat	107 418	102 438	209 856
Seram Bagian Timur	70 251	67 721	137 972
Maluku Barat Daya	41 984	39 944	81 928
Buru Selatan	38 640	36 770	75 410
Kota Ambon	173 486	173 802	347 288
Kota Tual	44 077	44 203	88 280
Tanjung Sial ¹ + Samasuru ¹	3 159	3 052	6 211
Maluku	936 478	912 445	1 848 923

Catatan/Note: ¹ Bagian dari Kabupaten Maluku Tengah dan Kabupaten Seram Bagian Barat/Part of Maluku Tengah Regency and Seram Bagian Barat Regency

Sumber/Source: BPS, Sensus Penduduk 2020/BPS-Statistics Indonesia, The Population Census of 2020

Tabel
Table 13.2

Laju Pertumbuhan Produk Domestik Regional Bruto Atas Dasar Harga Konstan 2010 Menurut Kabupaten/Kota di Provinsi Maluku (persen), 2016–2020
Rate of Growth of Gross Regional Domestic Products at Constant 2010 Prices by Regency/Municipality in Maluku Province (percent), 2016–2020

Kabupaten/Kota Regency/Municipality	2016	2017	2018	2019^x	2020^{xx}
(1)	(2)	(3)	(4)	(5)	(6)
Kepulauan Tanimbar	5,89	5,90	5,99	5,98	-0,03
Maluku Tenggara	5,71	5,91	5,87	5,85	-0,22
Maluku Tengah	5,94	5,81	5,92	5,83	-0,40
Buru	5,72	6,01	6,22	6,06	-0,02
Kepulauan Aru	5,25	5,92	6,05	5,82	-0,04
Seram Bagian Barat	5,57	5,88	5,95	5,56	-0,17
Seram Bagian Timur	5,03	3,34	0,38	1,00	-0,06
Maluku Barat Daya	6,04	6,09	6,13	5,99	-0,13
Buru Selatan	6,18	6,13	6,02	5,88	-0,01
Kota Ambon	6,15	6,17	6,21	5,78	-1,95
Kota Tual	5,81	5,74	5,98	5,87	-0,18
Maluku	5,73	5,82	5,91	5,41	-0,92

Sumber/Source: BPS, berbagai sensus, survei, dan sumber lain/BPS-Statistics of Indonesia, various census, survey, and other sources

Tabel 13.3 **Jumlah Penduduk Miskin Menurut Kabupaten/Kota di Provinsi Maluku (ribu), 2016–2020**
Table 13.3 **Number of Poor Population by Regency/Municipality in Maluku Province (thousand), 2016–2020**

Kabupaten/Kota Regency/Municipality	2016	2017	2018	2019	2020
(1)	(2)	(3)	(4)	(5)	(6)
Kepulauan Tanimbar	31,53	30,67	31,53	30,76	30,74
Maluku Tenggara	24,56	23,69	23,16	22,69	22,59
Maluku Tengah	80,28	78,72	74,85	74,80	74,18
Buru	23,53	23,44	23,62	23,89	24,42
Kepulauan Aru	26,48	25,37	25,68	25,62	25,45
Seram Bagian Barat	45,03	43,44	43,77	43,14	43,15
Seram Bagian Timur	26,89	26,23	26,64	26,44	26,69
Maluku Barat Daya	22,53	21,94	21,98	21,49	21,37
Buru Selatan	10,13	10,28	10,12	10,17	10,07
Kota Ambon	19,64	19,64	21,61	21,66	22,15
Kota Tual	17,12	17,09	17,13	17,03	17,36
Maluku	327,72	320,51	320,09	317,69	318,19

Sumber/Source: BPS, Survei Sosial Ekonomi Nasional (Susenas)/BPS-Statistics Indonesia, National Socioeconomic Survey

Tabel
Table 13.4**Indeks Pembangunan Manusia Menurut Kabupaten/Kota
di Provinsi Maluku, 2016–2020**
*Human Development Index by Regency/Municipality in
Maluku Province, 2016–2020*

Kabupaten/Kota Regency/Municipality	2016	2017	2018	2019	2020
(1)	(2)	(3)	(4)	(5)	(6)
Kepulauan Tanimbar	61,12	61,64	62,39	62,86	62,86
Maluku Tenggara	64,20	64,94	65,53	65,85	66,20
Maluku Tengah	69,54	70,09	70,60	71,25	71,25
Buru	66,63	67,61	68,25	68,91	68,95
Kepulauan Aru	61,32	62,13	63,12	63,64	63,71
Seram Bagian Barat	63,76	64,34	65,14	65,49	65,62
Seram Bagian Timur	61,15	62,06	62,98	63,74	64,12
Maluku Barat Daya	59,43	60,16	60,64	61,55	61,90
Buru Selatan	62,19	62,75	63,62	64,42	64,69
Kota Ambon	79,55	79,82	80,24	80,81	80,84
Kota Tual	65,64	66,25	67,21	67,74	67,96
Maluku	67.60	68.19	68.87	69,45	69,49

Sumber/Source: Badan Pusat Statistik /BPS-Statistics Indonesia



Sensus
Penduduk
2020

DATA

MENCERDASKAN BANGSA

—*Enlighten The Nation*—

<https://malukutenggarakab.bps.go.id>



BADAN PUSAT STATISTIK
KABUPATEN MALUKU TENGGARA
BPS - Statistics of Maluku Tenggara Regency
Telp. (0916) 21348 E-mail : bps8102@bps.go.id
Homepage : <https://malukutenggarakab.bps.go.id/>

