



# KABUPATEN KEPULAUAN TANIMBAR DALAM ANGKA 2021

*Kepulauan Tanimbar Regency in Figures*



**BADAN PUSAT STATISTIK  
KABUPATEN KEPULAUAN TANIMBAR  
BPS-Statistics Kepulauan Tanimbar Regency**





# KABUPATEN KEPULAUAN TANIMBAR DALAM ANGKA 2021

*Kepulauan Tanimbar Regency in Figures*

<https://mtb.kab.go.id>

**KABUPATEN KEPULAUAN TANIMBAR DALAM ANGKA**  
***Kepulauan Tanimbar Regency in Figures***  
**2021**

ISBN: 978-623-7585-29-9

No. Publikasi/*Publication Number*: 81010.2101

Katalog /*Catalog*: 1102001.8101

Ukuran Buku/*Book Size*: 14,8 cm x 21 cm

Jumlah Halaman/*Number of Pages* : xxxiv + 294 hal/*pages*

Naskah/*Manuscript*:

BPS Kabupaten Kepulauan Tanimbar

*BPS-Statistics of Kepulauan Tanimbar Regency*

Penyunting/*Editor*:

BPS Kabupaten Kepulauan Tanimbar

*BPS-Statistics of Kepulauan Tanimbar Regency*

Gambar Kover/*Cover Design*:

Seksi Integrasi Pengolahan dan Diseminasi Statistik

*Section of Integration Processing and Statistics Dissemination*

Ilustrasi Kover/*Cover Illustration*:

Tugu Selamat Datang/*Selamat Datang Monument*

Diterbitkan oleh/*Published by*:

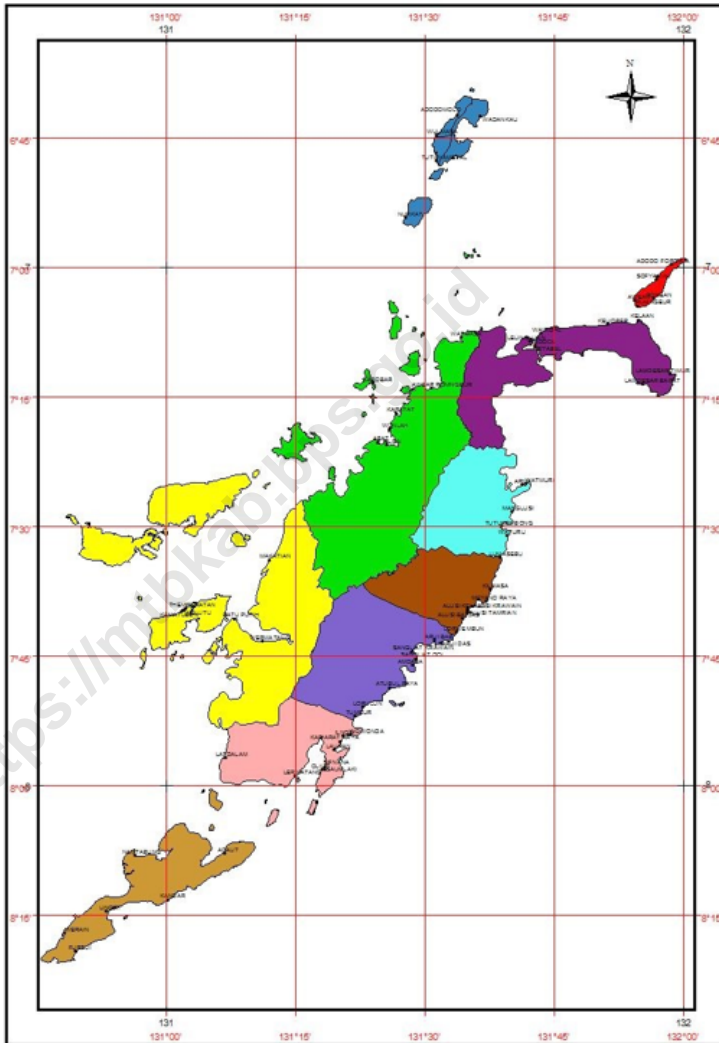
©BPS Kabupaten Kepulauan Tanimbar/*BPS-Statistics of Kepulauan Tanimbar Regency*

Dicetak oleh/*Printed by*:

©BPS Kabupaten Kepulauan Tanimbar/*BPS-Statistics of Kepulauan Tanimbar Regency*



**PETA WILAYAH KABUPATEN KEPULAUAN TANIMBAR**  
**MAP OF KEPULAUAN TANIMBAR REGENCY**





**KEPALA BPS KABUPATEN KEPULAUAN TANIMBAR**  
**CHIEF STATISTICIAN OF KEPULAUAN TANIMBAR REGENCY**



**BARBARLINA W. CH. MASELA, SE**







## KATA PENGANTAR

**Kabupaten Kepulauan Tanimbar Dalam Angka 2021** merupakan publikasi tahunan yang diterbitkan oleh BPS Kabupaten Kepulauan Tanimbar. Publikasi ini menyajikan beragam jenis data yang bersumber dari BPS dan instansi lain. Publikasi ini memuat gambaran umum tentang keadaan geografi, pemerintahan serta perkembangan kondisi sosial-demografi dan perekonomian di Kabupaten Kepulauan Tanimbar.

Publikasi ini dapat terwujud berkat kerja sama dan bantuan dari berbagai pihak. Kepada semua pihak yang telah memberikan kontribusi, kami sampaikan penghargaan dan terimakasih. Disadari bahwa publikasi ini belum sepenuhnya memenuhi harapan pihak pemakai data khususnya para perencana, namun diharapkan dapat membantu menyediakan data terkait penyusunan perencanaan pembangunan di Kabupaten Kepulauan Tanimbar.

Semoga publikasi yang disajikan bermanfaat bagi pengguna untuk berbagai keperluan. Walaupun publikasi ini telah disiapkan sebaik-baiknya, namun disadari masih ada kekurangan dan kesalahan yang terjadi. Kami mengharapkan tanggapan dan saran dari para pengguna publikasi ini untuk perbaikan pada edisi yang akan datang.

Saumlaki, Februari 2021

Kepala BPS

Kabupaten Kepulauan Tanimbar

**Barbalina W. Ch. Masela, SE**



## PREFACE

*Kepulauan Tanimbar Regency in Figures 2021* is an annual publication issued by BPS-Statistics Kepulauan Tanimbar Regency. This publication, provides general pictures of geographic and conditions, government, as well as key socio-demographic and economic characteristics of Kepulauan Tanimbar Regency.

The release of this publication has been made possible due to the assistance and contribution of various government institutions and private organizations. To all parties who have contributed in the completion of this publication, we would like to express our high appreciation and gratitude. To be honest, this publication has not been perfect and met the user's hope, especially for policy makers, could help delivering data for development planning in Kepulauan Tanimbar Regency.

Hopefully this publication will be a useful resource for variety of purposes. Although, this publication has been made with our best effort, but there is still a room for improvement. Feedback and suggestions to improve the publication are always welcomed

Saumlaki, February 2021  
Chief Statistician of  
Kepulauan Tanimbar Regency

**Barbalina W. Ch. Masela, SE**

## DAFTAR ISI / CONTENTS

	Halaman <i>Page</i>
Kata Pengantar/ <i>Preface</i> .....	vii
Daftar Isi/ <i>Contents</i> .....	ix
Daftar Tabel/ <i>List of Tables</i> .....	xi
Daftar Gambar/ <i>List of Figures</i> .....	xxv
Daftar Singkatan/ <i>List of Abbreviations</i> .....	xxxii
Statistik Kunci/ <i>Key Statistics</i> .....	xxxiii
1. Geografi dan Iklim/ <i>Geography and Climate</i> .....	1
2. Pemerintahan/ <i>Government</i> .....	13
3. Penduduk dan Ketenagakerjaan/ <i>Population and Employment</i> .....	33
4. Sosial dan Kesejahteraan Rakyat/ <i>Social and Welfare</i> .....	51
5. Pertanian, Kehutanan, Peternakan, dan Perikanan/ <i>Agriculture, Forestry, Livestock, and Fishery</i> .....	121
6. Industri, Pertambangan, dan Energi/ <i>Industry, Mining, and Energy</i> .....	203
7. Pariwisata/ <i>Tourism</i> .....	213
8. Transportasi dan Komunikasi/ <i>Transportation and Communication</i> .....	227
9. Perbankan, Koperasi, dan Harga-harga/ <i>Banking, Cooperative, dan Prices</i> .....	243
10. Pengeluaran Penduduk/ <i>Population Expenditure</i> .....	251
11. Perdagangan/ <i>Trade</i> .....	259
12. Sistem Neraca Regional/ <i>System of Regional Accounts</i> .....	265
13. Perbandingan Antar Kabupaten/ <i>Regency/Municipal Comparison</i> .....	285





## DAFTAR TABEL/LIST OF TABLES

	Halaman <i>Page</i>
<b>1. GEOGRAFI DAN IKLIM/GEOGRAPHY AND CLIMATE .....</b>	1
<b>1.1 KEADAAN GEOGRAFI .....</b>	7
<b><i>GEOGRAPHY CONDITION .....</i></b>	7
1.1.1 Luas Daerah dan Jumlah Pulau Menurut Kecamatan di Kabupaten Kepulauan Tanimbar, 2020 <i>Total Area and Number of Islands by Subdistrict in Kepulauan Tanimbar Regency, 2020 .....</i>	7
1.1.2 Tinggi Wilayah dan Jarak ke Ibukota Kabupaten Menurut Kecamatan di Kabupaten Kepulauan Tanimbar, 2020 <i>Altitude and Distance to the Capital of Regency by Subdistrict in Kepulauan Tanimbar Regency, 2020.....</i>	9
<b>1.2 KEADAAN IKLIM .....</b>	10
<b><i>CLIMATE CONDITION .....</i></b>	10
1.2.1 Pengamatan Unsur Iklim Menurut Bulan di Stasiun Kepulauan Tanimbar, 2020 <i>Observation of Climate Elements By Months at Kepulauan Tanimbar Station, 2020 .....</i>	10
<b>2. PEMERINTAHAN/GOVERNMENT .....</b>	13
<b>2.1 WILAYAH ADMINISTRATIF .....</b>	19
<b><i>ADMINISTRATIVE AREA .....</i></b>	19
2.1.1 Jumlah Desa <sup>1</sup> /Kelurahan Menurut Kecamatan di Kabupaten Kepulauan Tanimbar, 2016–2020 <b><i>Number of Villages<sup>1</sup>/Kelurahan by Subdistrict in Kepulauan Tanimbar Regency, 2016–2020</i></b>	
<b>2.2 DEWAN PERWAKILAN RAKYAT DAERAH .....</b>	20
<b><i>REGIONAL HOUSE OF REPRESENTATIVE .....</i></b>	20
2.2.1 Jumlah Anggota Dewan Perwakilan Rakyat Daerah Menurut Partai Politik dan Jenis Kelamin di Kabupaten Kepulauan Tanimbar, 2020 <i>Number of Regional House of Representatives's Members by Political Parties and Sex in Kepulauan Tanimbar Regency 2020.....</i>	20

2.2.2	Nama-Nama Ketua dan Wakil Ketua DPRD Kabupaten Kepulauan Tanimbar Menurut Masa Jabatan <i>Names of Chairman And Vice Chairman of Regency Parliament of Kepulauan Tanimbar Regency by Office Period .....</i>	21
2.2.3	Jumlah Keputusan DPRD Menurut Jenis Keputusan di Kabupaten Kepulauan Tanimbar, 2016 - 2020 <i>Number of Decision Imposed by Local Parliament by Kind of Decision in Kepulauan Tanimbar Regency, 2016 - 2020.....</i>	22
<b>2.3</b>	<b>SUMBER DAYA MANUSIA.....</b>	<b>23</b>
	<b>HUMAN RESOURCES .....</b>	<b>23</b>
2.3.1	Jumlah Pegawai Negeri Sipil Menurut Jabatan dan Jenis Kelamin di Kabupaten Kepulauan Tanimbar, Desember 2019 dan Desember 2020 <i>Number of Civil Servants by Occupation and Sex in Kepulauan Tanimbar Regency, December 2019 dan December 2020 .....</i>	23
2.3.2	Jumlah Pegawai Negeri Sipil Menurut Tingkat Pendidikan dan Jenis Kelamin di Kabupaten Kepulauan Tanimbar, Desember 2019 dan Desember 2020 <i>Number of Civil Servants by Educational Level and Sex in Kepulauan Tanimbar Regency, December 2019 and December 2020 .....</i>	25
2.3.3	Jumlah Pegawai Negeri Sipil Menurut Tingkat Kepangkatan dan Jenis Kelamin di Kabupaten Kepulauan Tanimbar, Desember 2019 dan Desember 2020 <i>Number of Civil Servants by Hierarchy and Sex in Kepulauan Tanimbar Regency, December 2019 and December 2020 .....</i>	27
<b>2.4</b>	<b>KEUANGAN PEMERINTAH .....</b>	<b>29</b>
	<b>GOVERNMENT FINANCE .....</b>	<b>29</b>
2.4.1	Realisasi Pendapatan Pemerintah Kabupaten Kepulauan Tanimbar Menurut Jenis Pendapatan (miliar rupiah), 2017–2020 <i>Actual Kepulauan Tanimbar Regency Government Revenues by Kind of Revenues (billion rupiahs), 2017–2020 .....</i>	29
2.4.2	Realisasi Belanja Pemerintah Kabupaten Kepulauan Tanimbar Menurut Jenis Belanja (miliar rupiah), 2017–2020 <i>Actual Kepulauan Tanimbar Regency Government Expenditures by Kind of Expenditures (billion rupiahs), 2017–2020 .....</i>	31

<b>3.</b>	<b>PENDUDUK DAN KETENAGAKERJAAN/POPULATION AND EMPLOYMENT .....</b>	<b>33</b>
<b>3.1</b>	<b>PENDUDUK.....</b>	<b>43</b>
	<b>POPULATION .....</b>	<b>43</b>
3.1.1	Penduduk, Laju Pertumbuhan Penduduk per Tahun, Distribusi Persentase Penduduk, Kepadatan Penduduk, Rasio Jenis Kelamin Penduduk Menurut Kecamatan di Kabupaten Kepulauan Tanimbar, 2020 <i>Population, Annual Population Growth Rate, Percentage Distribution of Population, Population Density, and Population Gender Ratio by Subdistrict in Kepulauan Tanimbar Regency, 2020 .....</i>	<b>43</b>
<b>3.2</b>	<b>KETENAGAKERJAAN .....</b>	<b>46</b>
	<b>EMPLOYMENT .....</b>	<b>46</b>
3.2.1	Jumlah Penduduk Berumur 15 Tahun ke Atas Menurut Jenis Kegiatan Selama Seminggu yang Lalu dan Jenis Kelamin di Kabupaten Kepulauan Tanimbar, 2020 <i>Population Aged 15 Years and Over by Type of Activity During The Previous Week and Gender in Kepulauan Tanimbar Regency, 2020 .....</i>	<b>46</b>
3.2.2	Penduduk Berumur 15 Tahun ke Atas Menurut Pendidikan Tertinggi yang Ditamatkan dan Jenis Kegiatan Selama Seminggu yang Lalu di Kabupaten Kepulauan Tanimbar, 2020 <i>Population 15 Years of Age and Over by Educational Attainment and Type of Activity During the Previous Week in Kepulauan Tanimbar Regency, 2020 .....</i>	<b>47</b>
3.2.3	Penduduk Berumur 15 Tahun Ke Atas yang Bekerja Selama Seminggu yang Lalu Menurut Status Pekerjaan Utama dan Jenis Kelamin di Kabupaten Kepulauan Tanimbar, 2020 <i>Population 15 Years of Age and Over who Worked During The Previous Week by Main Employment Status and Gender in Kepulauan Tanimbar Regency, 2020 .....</i>	<b>49</b>
<b>4.</b>	<b>SOSIAL DAN KESEJAHTERAAN RAKYAT/SOCIAL AND WELFARE .....</b>	<b>51</b>
<b>4.1</b>	<b>PENDIDIKAN .....</b>	<b>61</b>
	<b>EDUCATION .....</b>	<b>61</b>

4.1.1	Jumlah Sekolah, Guru, dan Murid Taman Kanak-Kanak (TK) di Bawah Kementerian Pendidikan dan Kebudayaan Menurut Kecamatan di Kabupaten Kepulauan Tanimbar, 2019/2020 dan 2020/2021 <i>Number of Schools, Teachers, and Pupils in Kindergarten Under The Ministry of Education and Culture by Subdistrict in Kepulauan Tanimbar Regency, 2019/2020 dan 2020/2021</i> .....	61
4.1.2	Jumlah Sekolah, Guru, dan Murid Raudatul Athfal (RA) di Bawah Kementerian Agama Menurut Kecamatan di Kabupaten Kepulauan Tanimbar, 2019/2020 dan 2020/2021 <i>Number of Schools, Teachers, and Pupils in Raudatul Athfal (RA) Under The Ministry of Religious Affairs by Subdistrict in Kepulauan Tanimbar Regency, 2019/2020 dan 2020/2021</i> .....	64
4.1.3	Jumlah Sekolah, Guru, dan Murid Sekolah Dasar (SD) di Bawah Kementerian Pendidikan dan Kebudayaan Menurut Kecamatan di Kabupaten Kepulauan Tanimbar, 2019/2020 dan 2020/2021 <i>Number of Schools, Teachers, and Pupils in Primary Schools Under The Ministry of Education and Culture by Subdistrict in Kepulauan Tanimbar Regency, 2019/2020 dan 2020/2021</i> .....	65
4.1.4	Jumlah Sekolah, Guru, dan Murid Madrasah Ibtidaiyah (MI) di Bawah Kementerian Agama Menurut Kecamatan Menurut Kecamatan di Kabupaten Kepulauan Tanimbar, 2018/2019 dan 2019/2020 <i>Number of Schools, Teachers, and Pupils in Madrasah Ibtidaiyah (MI) Under The Ministry of Religious Affairs by Subdistrict in Kepulauan Tanimbar Regency, 2018/2019 dan 2019/2020</i> .....	68
4.1.5	Jumlah Sekolah, Guru, dan Murid Sekolah Menengah Pertama (SMP) di Bawah Kementerian Pendidikan dan Kebudayaan Menurut Kecamatan di Kabupaten Kepulauan Tanimbar, 2019/2020 dan 2020/2021 <i>Number of Schools, Teachers, and Pupils in Junior High Schools Under The Ministry of Education and Culture by Subdistrict in Kepulauan Tanimbar Regency, 2019/2020 dan 2020/2021</i> .....	69
4.1.6	Jumlah Sekolah, Guru, dan Murid Madrasah Tsanawiyah (MTs) di Bawah Kementerian Agama Menurut Kecamatan di Kabupaten Kepulauan Tanimbar, 2018/2019 dan 2019/2020 <i>Number of Schools, Teachers, and Pupils in Madrasah Tsanawiyah (MTs) Under The Ministry of Religious Affairs by Subdistrict in Kepulauan Tanimbar Regency, 2018/2019 dan 2019/2020</i> .....	72



4.1.7	Jumlah Sekolah, Guru, dan Murid Sekolah Menengah Atas (SMA) di Bawah Kementerian Pendidikan dan Kebudayaan Menurut Kecamatan di Kabupaten Kepulauan Tanimbar, 2019/2020 dan 2020/2021 <i>Number of Schools, Teachers, and Pupils in Senior High Schools Under The Ministry of Education and Culture by Subdistrict in Kepulauan Tanimbar Regency, 2019/2020 dan 2020/2021.....</i>	73
4.1.8	Jumlah Sekolah, Guru, dan Murid Sekolah Menengah Kejuruan (SMK) di Bawah Kementerian Pendidikan dan Kebudayaan Menurut Kecamatan di Kabupaten Kepulauan Tanimbar, 2019/2020 dan 2020/2021 <i>Number of Schools, Teachers, and Pupils in Vocational High Schools Under The Ministry of Education and Culture by Subdistrict in Kepulauan Tanimbar Regency, 2019/2020 dan 2020/2021.....</i>	76
4.1.9	Jumlah Sekolah, Guru, dan Murid Madrasah Aliyah (MA) di Bawah Kementerian Agama Menurut Kecamatan di Kabupaten Kepulauan Tanimbar, 2019/2020 dan 2019/2020 <i>Number of Schools, Teachers, and Pupils in Madrasah Aliyah (MA) Under the Ministry of Religious Affairs by Subdistrict in Kepulauan Tanimbar Regency, 2018/2019 dan 2019/2020.....</i>	77
4.1.10	Jumlah Desa <sup>1</sup> /Kelurahan yang Memiliki Fasilitas Sekolah Menurut Kecamatan dan Tingkat Pendidikan di Kabupaten Kepulauan Tanimbar, 2018– 2020 <i>Number of Villages<sup>1</sup>/Kelurahan Having Educational Facilities by Subdistrict and Educational Level in Kepulauan Tanimbar Regency, 2018– 2020 .....</i>	80
4.1.11	Angka Partisipasi Murni (APM) dan Angka Partisipasi Kasar (APK) Menurut Jenjang Pendidikan di Kabupaten Kepulauan Tanimbar, 2019 dan 2020 <i>Net Participation Rates and Gross Participation Rates by Educational Level in Kepulauan Tanimbar Regency, 2019 and 2020 .....</i>	85
<b>4.2</b>	<b>KESEHATAN .....</b>	<b>86</b>
	<b>HEALTH.....</b>	<b>86</b>
4.2.1	Jumlah Desa <sup>1</sup> /Kelurahan Yang Memiliki Sarana Kesehatan Menurut Kecamatan di Kabupaten Kepulauan Tanimbar, 2014–2019 <i>Number of Villages<sup>1</sup>/Kelurahan Having Health Facilities by Subdistrict in Kepulauan Tanimbar Regency, 2014–2019 .....</i>	86

4.2.2	Jumlah Tenaga Kesehatan Menurut Kecamatan di Kabupaten Kepulauan Tanimbar, 2016–2020 <i>Number of Health Personnel by Subdistrict in Kepulauan Tanimbar Regency, 2016–2020.....</i>	92
4.2.3	Jumlah Tenaga Kesehatan Menurut Unit Kerja di Kabupaten Kepulauan Tanimbar, 2016–2020 <i>Number of Health Personnel by Work Unit in Kepulauan Tanimbar Regency, 2016–2020.....</i>	94
4.2.4	Banyaknya Dokter Spesialis, Dokter Umum, dan Dokter Gigi Menurut Sarana Pelayanan Kesehatan di Kabupaten Kepulauan Tanimbar, 2016 - 2020 <i>Number of Specialist Doctors, General Doctors and Dentists by Health Care Facilities in Kepulauan Tanimbar Regency, 2016 - 2020 .....</i>	96
4.2.5	Banyaknya Kelahiran Menurut Kecamatan dan Penolong Kelahiran di Kabupaten Kepulauan Tanimbar, 2016 - 2020 <i>Number of Births by Subdistrict and Birth Attendants in Kepulauan Tanimbar Regency, 2016 - 2020.....</i>	97
4.2.6	Banyaknya Balita yang Pernah Mendapat Imunisasi Menurut Kecamatan dan Jenis Imunisasi di Kabupaten Kepulauan Tanimbar, 2016 - 2020 <i>Number of Toddler Given Immunization by Subdistrict and Type of Immunization in Kepulauan Tanimbar Regency, 2016 - 2020 .....</i>	98
4.2.7	Jumlah Kasus 10 Penyakit Terbanyak di Kabupaten Kepulauan Tanimbar, 2020 <i>Number of Cases of 10 Most Diseases in Kepulauan Tanimbar Regency, 2020 .....</i>	101
4.2.8	Jumlah Bayi Lahir, Bayi Berat Badan Lahir Rendah (BBLR), BBLR Dirujuk, dan Status Gizi Menurut Kecamatan di Kabupaten Kepulauan Tanimbar, 2016 - 2020 <i>Number of Babies Birth, Infant Low Birth Weight (LBW), LBW Referred, and Nutritional Status by Subdistrict in Kepulauan Tanimbar Regency, 2016 - 2020 .....</i>	102
4.2.9	Jumlah Ibu Hamil, Melakukan Kunjungan K1, Melakukan Kunjungan K4, Kurang Energi Kronis (KEK), dan Mendapat Tablet Zat Besi (Fe) Menurut Kecamatan di Kabupaten Kepulauan Tanimbar, 2016 - 2020	

	<i>Number of Pregnant Women, Do visit K1, K4 and, KEK, and Get Iron Tablet (Fe) by Subdistrict in Kepulauan Tanimbar Regency, 2016 - 2020</i>	104
4.2.10	Jumlah Penyuluhan Tentang Kesehatan Reproduksi (Kespro) /HIV/AIDS Kepada Remaja Usia 15 – 24 Tahun Menurut Kecamatan di Kabupaten Kepulauan Tanimbar, 2015 - 2019 <i>Number of Counseling About Reproductive Health / HIV / AIDS to Teens Age 15-24 Years by Subdistrict in Kepulauan Tanimbar Regency, 2015 - 2019</i> .....	106
4.2.11	Jumlah Kasus HIV/AIDS, IMS, DBD, Diare, TB dan Malaria Menurut Kecamatan di Kabupaten Kepulauan Tanimbar, 2015 - 2019 <i>Number of Cases of HIV / AIDS, Sexually Transmitted Infections, Dengue, Diarrhea, TB and Malaria by Subdistrict in Kepulauan Tanimbar Regency, 2015 - 2019</i> .....	107
<b>4.3</b>	<b>AGAMA DAN SOSIAL LAINNYA</b> .....	109
	<b>RELIGION AND OTHER SOCIAL AFFAIRS</b> .....	109
4.3.1	Jumlah Penduduk Menurut Kecamatan dan Agama yang Dianut di Kabupaten Kepulauan Tanimbar, 2020 <i>Population by Subdistrict and Religion in Kepulauan Tanimbar Regency, 2020</i> .....	109
4.3.2	Jumlah Tempat Peribadatan Menurut Kecamatan di Kabupaten Kepulauan Tanimbar, 2020 <i>Number of Places of Worship by Subdistrict in Kepulauan Tanimbar Regency, 2020</i> .....	110
4.3.3	Jumlah Desa <sup>1</sup> /Kelurahan yang Mengalami Bencana Alam <sup>2</sup> Menurut Kecamatan di Kabupaten Kepulauan Tanimbar, 2014–2019 <i>Number of Villages<sup>1</sup>/Kelurahan that Had Natural Disaster<sup>2</sup> by Subdistrict in Kepulauan Tanimbar Regency, 2014–2019</i> .....	111
<b>4.4</b>	<b>KEMISKINAN</b> .....	114
	<b>POVERTY</b> .....	114
4.4.1	Garis Kemiskinan, Jumlah, dan Persentase Penduduk Miskin di Kabupaten Kepulauan Tanimbar, 2013–2020 <i>Poverty Line, Number, and Percentage of Poor People in Kepulauan Tanimbar Regency, 2013–2020</i> .....	114

4.4.2	Indeks Kedalaman Kemiskinan dan Indeks Keparahan Kemiskinan di Kabupaten Kepulauan Tanimbar, 2013–2020 <i>Poverty Gap Index and Poverty Severity Index in Kepulauan Tanimbar Regency, 2013–2020</i> .....	115
<b>4.5</b>	<b>KRIMINALITAS .....</b>	<b>116</b>
	<b>CRIMINALITY .....</b>	<b>116</b>
4.5.1	Tindak Pidana Menonjol Menurut Jenis di Kabupaten Kepulauan Tanimbar, 2019-2020 <i>Number Prominent Crime Action by Type in Kepulauan Tanimbar Regency, 2019-2020</i> .....	116
4.5.2	Banyaknya Kecelakaan Lalu Lintas di Kabupaten Kepulauan Tanimbar, 2016– 2020 <i>Number of Traffic Accident in Kepulauan Tanimbar Regency, 2016–2020</i> .....	117
4.5.3	Banyaknya Perkara yang Diselesaikan Menurut Bulan di Kabupaten Kepulauan Tanimbar, 2020 <i>Number of Case Finished by Month in Kepulauan Tanimbar Regency, 2020</i> .....	118
<b>4.6</b>	<b>SOSIAL LAINNYA .....</b>	<b>119</b>
	<b>OTHERS .....</b>	<b>119</b>
4.6.1	Banyaknya Anak Terlantar Menurut Kecamatan di Kabupaten Kepulauan Tanimbar, 2016– 2020 <i>Number of Displaced Children by Subdistrict in Kepulauan Tanimbar Regency, 2016 – 2020</i> .....	119
<b>5.</b>	<b>PERTANIAN, KEHUTANAN, PETERNAKAN, DAN PERIKANAN/ AGRICULTURE, FORESTRY, LIVESTOCK, AND FISHERY .....</b>	<b>121</b>
<b>5.1</b>	<b>HORTIKULTURA .....</b>	<b>131</b>
	<b>HORTICULTURE.....</b>	<b>131</b>
5.1.1	Luas Panen Tanaman Sayuran Menurut Kecamatan dan Jenis Tanaman di Kabupaten Kepulauan Tanimbar (ha), 2019 dan 2020 <i>Harvested Area of Vegetables by Subdistrict and Kind of Plant in Kepulauan Tanimbar Regency (ha), 2019 and 2020</i> .....	131
<b>5.1</b>	<b>HORTIKULTURA .....</b>	<b>140</b>
	<b>HORTICULTURE.....</b>	<b>140</b>



5.1.2	Produksi Tanaman Sayuran Menurut Kecamatan dan Jenis Tanaman di Kabupaten Kepulauan Tanimbar (ton), 2019 dan 2020 <i>Production of Vegetables by Subdistrict and Kind of Plant in Kepulauan Tanimbar Regency (ton), 2019 dan 2020</i> .....	140
5.1.3	Luas Panen Tanaman Sayuran dan Buah-buahan Semusim Menurut Jenis Tanaman di Kabupaten Kepulauan Tanimbar (ha), 2017–2020 <i>Harvested Area of Seasonal Vegetables and Fruits by Kind of Plant in Kepulauan Tanimbar Regency (ha), 2017–2020</i> .....	149
5.1.4	Produksi Tanaman Sayuran dan Buah-buahan Semusim Menurut Jenis Tanaman di Kabupaten Kepulauan Tanimbar (ton), 2017–2020 <i>Production of Seasonal Vegetables and Fruits by Kind of Plant in Kepulauan Tanimbar Regency (ha), 2017–2020</i> .....	151
5.1.5	Luas Panen Tanaman Biofarmaka Menurut Kecamatan dan Jenis Tanaman di Kabupaten Kepulauan Tanimbar (m <sup>2</sup> ), ... 2019 dan 2020 <i>Harvested Area of Medicinal Plants by Subdistrict and Kind of Plant in Kepulauan Tanimbar Regency (m<sup>2</sup>), 2019 and 2020</i> .....	153
5.1.6	Produksi Tanaman Biofarmaka Menurut Kecamatan dan Jenis Tanaman di Kabupaten Kepulauan Tanimbar (kg), 2019 and 2020 <i>Production of Medicinal Plants by Subdistrict and Kind of Plant in Kepulauan Tanimbar Regency (kg), 2019 and 2020</i> .....	158
5.1.7	Luas Panen Tanaman Biofarmaka Menurut Jenis Tanaman di Kabupaten Kepulauan Tanimbar (m <sup>2</sup> ), 2017–2020 <i>Harvested Area of Medicinal Plants by Kind of Plant in Kepulauan Tanimbar Regency (m<sup>2</sup>), 2017–2020</i> .....	160
5.1.8	Produksi Tanaman Biofarmaka Menurut Jenis Tanaman di Kabupaten Kepulauan Tanimbar (kg), 2017–2020 <i>Production of Medicinal Plants by Kind of Plant in Kepulauan Tanimbar Regency (kg), 2017–2020</i> .....	161
5.1.9	Luas Panen Tanaman Hias Menurut Kecamatan dan Jenis Tanaman di Kabupaten Kepulauan Tanimbar (m <sup>2</sup> ), 2019 dan 2020 <i>Harvested Area of Ornamental Plants by Subdistrict and Kind of Plant in Kepulauan Tanimbar Regency (m<sup>2</sup>), 2019 and 2020</i> .....	162
5.1.10	Produksi Tanaman Hias Menurut Kecamatan dan Jenis Tanaman di Kabupaten Kepulauan Tanimbar (m <sup>2</sup> ), 2019 dan 2020	

	Halaman Page
	<i>Production of Ornamental Plants by Subdistrict and Kind of Plant in Kepulauan Tanimbar Regency (m2), 2019 and 2020 .....</i> 170
5.1.11	Luas Panen Tanaman Hias Menurut Jenis Tanaman di Kabupaten Kepulauan Tanimbar, 2019–2020 <i>Harvested Area of Ornamental Plants by Kind of Plant in Kepulauan Tanimbar Regency, 2019–2020.....</i> 178
5.1.12	Luas Panen Tanaman Hias Menurut Jenis Tanaman di Kabupaten Kepulauan Tanimbar, 2019–2020 <i>Harvested Area of Ornamental Plants by Kind of Plant in Kepulauan Tanimbar Regency, 2019–2020.....</i> 180
5.1.13	Produksi Buah-buahan Menurut Kecamatan dan Jenis Tanaman di Kabupaten Kepulauan Tanimbar (ton), 2019 and 2020 <i>Production of Fruits by Subdistrict and Kind of Plant in Kepulauan Tanimbar Regency (ton), 2019 and 2020 .....</i> 182
5.1.14	Produksi Buah–Buahan dan Sayuran Tahunan Menurut Jenis Tanaman (kw) di Kabupaten Kepulauan Tanimbar, 2017–2020 <i>Production of Annual Fruits and Vegetables by Kind of Plant in Kepulauan Tanimbar Regency (qui), 2017–2020 .....</i> 191
<b>5.2</b>	<b>PERKEBUNAN.....</b> 193
	<b>ESTATE CROPS .....</b> 193
5.2.1	Luas Areal Tanaman Perkebunan Menurut Kecamatan dan Jenis Tanaman di Kabupaten Kepulauan Tanimbar (ha), 2019 dan 2020 <i>Planted Area of Estate Crops by Subdistrict and Type of Crops in Kepulauan Tanimbar Regency (ha), 2019 and 2020.....</i> 193
5.2.2	Produksi Perkebunan Menurut Kecamatan dan Jenis Tanaman di Kabupaten Kepulauan Tanimbar (ton), 2018 dan 2019 <i>Production of Estate by Subdistrict and Type of Crops in Kepulauan Tanimbar Regency (ton), 2018 and 2019 .....</i> 198
<b>6.</b>	<b>INDUSTRI, PERTAMBANGAN, DAN ENERGI/INDUSTRY, MINING, AND ENERGY .....</b> 203
6.1	Daya Terpasang, Produksi, dan Distribusi Listrik PT. PLN (Persero) pada Cabang/Ranting PLN Menurut Kecamatan di Kabupaten Kepulauan Tanimbar, 2020 <i>Installed Electricity Power, Production, and Distribution of PT. PLN (Persero) at PLN Branch by Subdistrict in Kepulauan Tanimbar</i>

	Halaman Page
Regency, 2020 .....	209
6.2 Jumlah Pelanggan Listrik Menurut Kecamatan di Kabupaten Kepulauan Tanimbar, 2016–2020 <i>Number of Electricity Customers by Subdistrict in Kepulauan Tanimbar Regency, 2016–2020</i> .....	210
6.3 Jumlah Pelanggan dan Air yang Disalurkan Menurut Kecamatan di Kabupaten Kepulauan Tanimbar, 2020 <i>Number of Customers and Distributed Water by Subdistrict in Kepulauan Tanimbar Regency, 2020</i> .....	211
<b>7. PARIWISATA/TOURISM .....</b>	<b>213</b>
7.1 Jumlah Rumah Makan/Restoran Menurut Kecamatan di Kabupaten Kepulauan Tanimbar, 2017–2020 <i>Number of Restaurants by Subdistrict in Kepulauan Tanimbar Regency, 2017–2020</i> .....	218
7.2 Objek – Objek Wisata Alam di Kabupaten Kepulauan Tanimbar <i>Nature Tourism Objects in Kepulauan Tanimbar Regency</i> .....	219
7.3 Objek – Objek Wisata Budaya di Kabupaten Kepulauan Tanimbar <i>Culture Tourism Objects in Kepulauan Tanimbar Regency</i> .....	222
7.4 Objek – Objek Wisata Buatan di Kabupaten Kepulauan Tanimbar <i>Artificial Tourism Objects in Kepulauan Tanimbar Regency</i> .....	224
7.5 Objek – Objek Wisata Bahari di Kabupaten Kepulauan Tanimbar <i>Nautical Tourism Objects in Kepulauan Tanimbar Regency</i> .....	225
<b>8. TRANSPORTASI DAN KOMUNIKASI/TRANSPORTATION AND COMMUNICATION .....</b>	<b>227</b>
<b>8.1 TRANSPORTASI.....</b>	<b>233</b>
<b>TRANSPORTATION .....</b>	<b>233</b>
8.1.1 Panjang Jalan Menurut Tingkat Kewenangan Pemerintahan di Kabupaten Kepulauan Tanimbar (km), 2018–2020 <i>Length of Roads by Level of Government Authority in Kepulauan Tanimbar Regency (km), 2018–2020</i> .....	233
8.1.2 Panjang Jalan Menurut Jenis Permukaan Jalan di Kabupaten Kepulauan Tanimbar (km), 2018–2020 <i>Length of Roads by Type of Road Surface in Kepulauan Tanimbar Regency (km), 2018–2020</i> .....	234

8.1.3	Panjang Jalan Menurut Kondisi Jalan di Kabupaten Kepulauan Tanimbar (km), 2018–2020 <i>Length of Roads by Condition of Roads in Kepulauan Tanimbar Regency (km), 2018–2020</i> .....	235
8.1.4	Jumlah Kendaraan Bermotor Menurut Jenis dan Kecamatan, 2020 <i>Number of Vehicles by Type and Subdistrict, 2020</i> .....	236
8.1.5	Pesawat Terbang, Penumpang, Barang, dan Bagasi Melalui Bandar Udara Saumlaki dan Bandar Udara Larat, 2020 <i>Aircrafts, Passengers, Luggage, and Goods via SAumlaki Larat and Larat Airport, 2020</i> .....	
<b>8.2</b>	<b>KOMUNIKASI</b> .....	241
	<b>COMMUNICATION</b> .....	241
8.2.1	Jumlah Kantor Pos Pembantu Menurut Kecamatan di Kabupaten Kepulauan Tanimbar, 2017–2020 <i>Number of Post Offices Subsidiaries by Subdistrict in Kepulauan Tanimbar Regency, 2017–2020</i> .....	241
<b>9.</b>	<b>PERBANKAN, KOPERASI, DAN HARGA-HARGA/BANKING, COOPERATIVE, AND PRICES</b> .....	243
9.1	Jumlah Koperasi Aktif Menurut Kecamatan di Kabupaten Kepulauan Tanimbar, 2017–2020 <i>Number of Active Cooperative by Subdistrict in Kepulauan Tanimbar Regency, 2017–2020</i> .....	248
9.2	Jumlah Koperasi Menurut Jenis Koperasi dan Kecamatan di Kabupaten Kepulauan Tanimbar, 2020 <i>Number of Cooperative by Kind of Cooperative and Subdistrict in Kepulauan Tanimbar Regency, 2020</i> .....	249
<b>10.</b>	<b>PENGELUARAN PENDUDUK/POPULATION EXPENDITURE</b> .....	251
10.1	Rata-rata Pengeluaran per Kapita Sebulan Menurut Kelompok Komoditas (rupiah) di Kabupaten Kepulauan Tanimbar, 2018 dan 2019 <i>Monthly Average Expenditure per Capita by Commodity Group (rupiahs) in Kepulauan Tanimbar Regency, 2018 and 2019</i> .....	257
10.2	Persentase Pengeluaran per Kapita Sebulan Menurut Kelompok Komoditas di Kabupaten Kepulauan Tanimbar, 2018 dan 2019 <i>Percentage of Monthly Expenditure per Capita by Commodity Group in Kepulauan Tanimbar Regency, 2018 and 2019</i> .....	258

	Halaman Page
<b>11. PERDAGANGAN/TRADE .....</b>	<b>259</b>
11.1 Jumlah Sarana Perdagangan Menurut Jenisnya di Kabupaten Kepulauan Tanimbar, 2017–2020 <i>Number of Trading Facilities by Type of Facility in Kepulauan Tanimbar Regency, 2017–2020.....</i>	264
<b>12. SISTEM NERACA REGIONAL/SYSTEM OF REGIONAL ACCOUNTS .....</b>	<b>265</b>
12.1 Produk Domestik Regional Bruto Atas Dasar Harga Berlaku Menurut Lapangan Usaha di Kabupaten Kepulauan Tanimbar (miliar rupiah), 2016–2020 <i>Gross Regional Domestic Product at Current Market Prices by Industry in Kepulauan Tanimbar Regency (billion rupiahs), 2016–2020.....</i>	275
12.2 Produk Domestik Regional Bruto Atas Dasar Harga Konstan 2010 Menurut Lapangan Usaha di Kabupaten Kepulauan Tanimbar (miliar rupiah), 2016–2020 <i>Gross Regional Domestic Product at 2010 Constant Market Prices by Industry in Kepulauan Tanimbar Regency (billion rupiahs), 2016–2020</i>	277
12.3 Distribusi Persentase Produk Domestik Regional Bruto Atas Dasar Harga Berlaku Menurut Lapangan Usaha di Kabupaten Kepulauan Tanimbar, 2016–2020 <i>Percentage Distribution of Gross Regional Domestic Product at Current Market Prices by Industry in Kepulauan Tanimbar Regency, 2016–2020 .....</i>	279
12.4 Laju Pertumbuhan Produk Domestik Regional Bruto Atas Dasar Harga Konstan 2010 Menurut Lapangan Usaha di Kabupaten Kepulauan Tanimbar (persen), 2016–2020 <i>Growth Rate of Gross Regional Domestic Product at 2010 Constant Market Prices by Industry in Kepulauan Tanimbar Regency (percent), 2016–2020.....</i>	281
12.5 Produk Domestik Regional Bruto Atas Dasar Harga Berlaku Menurut Jenis Pengeluaran di Kabupaten Kepulauan Tanimbar (miliar rupiah), 2016–2020 <i>Gross Regional Domestic Product at Current Market Prices by Type of Expenditure in Kepulauan Tanimbar Regency (billion rupiahs), 2016–2020 .....</i>	283

12.6	Produk Domestik Regional Bruto Atas Dasar Harga Konstan 2010 Menurut Jenis Pengeluaran di Kabupaten Kepulauan Tanimbar (miliar rupiah), 2016–2020 <i>Gross Regional Domestic Product at 2010 Constant Market Prices by Type of Expenditure in Kepulauan Tanimbar Regency (billion rupiahs), 2016–2020 .....</i>	284
<b>13.</b>	<b>PERBANDINGAN ANTAR KABUPATEN/ REGENCY/MUNICIPAL COMPARISON .....</b>	<b>285</b>
13.1	Jumlah Penduduk Menurut Kabupaten/ Kota di Provinsi Maluku, 2016–2020 <i>Population by Regency/Municipality in Maluku Province, 2016–2020..</i>	291
13.2	Laju Pertumbuhan Produk Domestik Regional Bruto Atas Dasar Harga Konstan 2010 Menurut Kabupaten/ Kota di Provinsi Maluku (persen), 2016–2020 <i>Rate of Growth of Gross Regional Domestic Products at Constant 2010 Prices by Regency/Municipality in Maluku Province (percent), 2016–2020 .....</i>	292
13.3	Jumlah Penduduk Miskin Menurut Kabupaten/ Kota di Provinsi Maluku (ribu), 2016–2020 <i>Number of Poor Population by Regency/Municipality in Maluku Province (thousand), 2016–2020 .....</i>	293
13.4	Indeks Pembangunan Manusia Menurut Kabupaten/Kota di Provinsi Maluku, 2016–2020 <i>Human Development Index by Regency/Municipality in Maluku Province, 2016–2020 .....</i>	294

## DAFTAR GAMBAR/LIST OF FIGURES

	Halaman Page	
1.1	Luas Daerah Menurut Kecamatan di Kabupaten Kepulauan Tanimbar, 2020 <i>Total Area by Subdistrict in Kepulauan Tanimbar Regency, 2020</i> .....	5
1.2	Jumlah Curah Hujan Menurut Bulan di Kabupaten Kepulauan Tanimbar, 2020 <i>Number of Precipitation by Month in Kepulauan Tanimbar Regency, 2020</i> .....	6
2.1	Jumlah Pegawai Negeri Sipil Menurut Jabatan dan Jenis Kelamin, di Kabupaten Kepulauan Tanimbar, Desember 2020 <i>Number of Civil Servants by Occupation and Sex in Kepulauan Tanimbar Regency, December 2020</i> .....	17
2.2	Jumlah Pegawai Negeri Sipil Menurut Tingkat Pendidikan dan Jenis Kelamin, di Kabupaten Kepulauan Tanimbar, Desember 2020 <i>Number of Civil Servants by Educational Level and Sex in Kepulauan Tanimbar Regency, December 2020</i> .....	18
3.1	Jumlah Penduduk Menurut Kecamatan di Kabupaten Kepulauan Tanimbar, 2020 <i>Population by Sudistrict in Kepulauan Tanimbar Regency, 2020</i> .....	41
3.2	Distribusi Penduduk Menurut Kecamatan di Kabupaten Kepulauan Tanimbar (%), 2020 <i>Distribution of Population by Sudistrict in Kepulauan Tanimbar Regency (%), 2020</i> .....	42
4.1	Banyaknya Kelahiran Menurut Kecamatan dan Penolong Kelahiran di Kabupaten Kepulauan Tanimbar, 2020 <i>Number of Births by Subdistrict and Birth Attendants in Kepulauan Tanimbar Regency, 2020</i> .....	59
4.2	Banyaknya Kecelakaan Lalu Lintas di Kabupaten Kepulauan Tanimbar, 2016– 2020 <i>Number of Traffic Accident in Kepulauan Tanimbar Regency, 2016– 2020</i> .....	60



5.1	Produksi Buah Pisang Menurut Kecamatan di Kabupaten Kepulauan Tanimbar, 2020 <i>Production of Banana by Subdistrict in Kepulauan Tanimbar Regency, 2020</i> .....	129
5.2	Produksi Tanaman Perkebunan Kelapa Menurut Kecamatan di Kabupaten Kepulauan Tanimbar, 2020 <i>Production of Coconut Crops by Subdistrict in Kepulauan Tanimbar Regency, 2020</i> .....	130
6.1	Jumlah Pelanggan Listrik Menurut Kecamatan di Kabupaten Kepulauan Tanimbar, 2020 <i>Number of Electricity Customers by Subdistrict in Kepulauan Tanimbar Regency, 2020</i> .....	207
6.2	Jumlah Pelanggan PDAM Menurut Kecamatan di Kabupaten Kepulauan Tanimbar, 2020 <i>Number of Customers by Subdistrict in Kepulauan Tanimbar Regency, 2020</i> .....	208
7.1	Jumlah Rumah Makan/Restoran Menurut Kecamatan di Kabupaten Kepulauan Tanimbar, 2017–2020 <i>Number of Restaurants by Subdistrict in Kepulauan Tanimbar Regency, 2017–2020</i> .....	217
8.1	Panjang Jalan Menurut Tingkat Kewenangan Pemerintahan di Kabupaten Kepulauan Tanimbar (km), 2020 <i>Length of Roads by Level of Government Authority in Kepulauan Tanimbar Regency (km), 2020</i> .....	232
9.1	Jumlah Koperasi Menurut Jenis Koperasi di Kabupaten Kepulauan Tanimbar, 2019 <i>Number of Cooperative by Kind of Cooperative in Kepulauan Tanimbar Regency, 2019</i> .....	247
10.1	Rata-rata Pengeluaran per Kapita Sebulan Menurut Kelompok Komoditas (rupiah) di Kabupaten Kepulauan Tanimbar, 2019 dan 2020 <i>Monthly Average Expenditure per Capita by Commodity Group (rupiahs) in Kepulauan Tanimbar Regency, 2019 and 2020</i> .....	256

11.1	Jumlah Sarana Perdagangan Menurut Jenisnya di Kabupaten Kepulauan Tanimbar, 2020 <i>Number of Trading Facilities by Type of Facility in Kepulauan Tanimbar Regency, 2020</i> .....	263
12.1	Laju Pertumbuhan Produk Domestik Regional Bruto Atas Dasar Harga Konstan 2010 Menurut Lapangan Usaha di Kabupaten Kepulauan Tanimbar (persen), 2016–2020 <i>Growth Rate of Gross Regional Domestic Product at 2010 Constant Market Prices by Industry in Kepulauan Tanimbar Regency (percent), 2016–2020</i> .....	274
13.1	Indeks Pembangunan Manusia di Provinsi Maluku Menurut Kabupaten/Kota, 2020 <i>Human Developing Index in Maluku Province by Regency/Municipality, 2020</i> .....	289
13.2	Jumlah Penduduk Menurut Kabupaten/Kota di Provinsi Maluku , 2020 <i>Population by Regency/ Municipality in Maluku Province, 2020</i> .....	290



## PENJELASAN UMUM/EXPLANATORY NOTES

Tanda-tanda, satuan-satuan, dan lain-lainnya yang digunakan dalam publikasi ini adalah sebagai berikut:

*Symbols, measurement units, and acronyms which are used in this publication, are as follows:*

### 1. TANDA-TANDA/SYMBOLS

Data tidak tersedia/Data not available .....	: ...
Tidak ada atau nol /Null or zero .....	: -
Data dapat diabaikan/Data negligible .....	: 0
Tanda decimal/Decimal point .....	: ,
Data tidak dapat ditampilkan/Not applicable .....	: NA
Angka estimasi/Estimated figures .....	: e
Angka diperbaiki/Revised figures .....	: r
Angka sementara/Preliminary figures .....	: x
Angka sangat sementara/Very preliminary figures .....	: xx
Angka sangat sangat sementara/Very very preliminary figures .....	: xxx

### 2. SATUAN/UNITS

barel/barrel .....	: 158,99 liter/litres = 1/6,2898 m <sup>3</sup>
hektar (ha)/hectare (ha) .....	: 10 000 m <sup>2</sup>
kilometer (km)/kilometres (km) .....	: 1 000 meter/meters (m)
knot/knot .....	: 1,8523 km/jam (km/hour)
kuintal/quintal .....	: 100 kg
KWh .....	: 1 000 Watt hour
MWh .....	: 1 000 KWh
liter (untuk beras)/litre (for rice) .....	: 0,80 kg
MMSCF .....	: 1/35,3 m <sup>3</sup>
metrik ton (m.ton)/metric ton (m. ton) .....	: 0,98421 long ton = 1 000 kg
ons/ounce .....	: 28,31 gram/grams
ton .....	: 1 000 kg

Satuan lain: buah, dus, butir, helai/lembar, kaleng, batang, pulsa, ton kilometer (ton-km), jam, menit, persen (%).

*Other units: unit, pack, pieces, sheet, tin, pulse, ton-kilometres(ton-km), hour, minute, percent (%).*

Perbedaan angka di belakang koma disebabkan oleh pembulatan angka.

*The difference in decimal numbers is caused by rounding.*



## DAFTAR SINGKATAN/ LIST OF ABBREVIATIONS

SI	: Stasiun Iklim
SIMPK	: Stasiun Meteorologi Pertanian Khusus
t.t	: Tempat tidur
BCG	: Bacillus Calmette Guerin
DPT	: Difteri, Pertusis, Tetanus
TT	: Tetanus Toxoid
IOT	: Industri Obat Tradisional/ <i>Traditional Medicine Industry</i>
IKOT	: Industri Kecil Obat Tradisional/ <i>Traditional Medicine Small</i>
Alkes	: Alat kesehatan/ <i>Health Kits</i>
PKRT	: Perbekalan Kesehatan Rumah tangga/ <i>Household Health Logistics</i>
Kompl	: Komplemen/ <i>Complement</i>
IRTP	: Industri Pangan Produksi Rumah Tangga/ <i>Foods Home Industry</i>
PBF	: Pedagang Besar Farmasi/ <i>Pharmacy Whole-seller</i>
GFK	: Gudang Farmasi Kab/Kota/Regency/ <i>Municipality Pharmacy Warehouse</i>
RB	: Rumah Bersalin/ <i>Delivery House</i>
Pustu	: Puskesmas pembantu/ <i>Auxiliary Public Health Center</i>
BP	: Balai Pengobatan/ <i>Polyclinic</i>
TPS	: Tempat Pembuangan Sementara / <i>landfill</i>
Jamkesmas	: Jaminan kesehatan masyarakat miskin/ <i>Poor public health insurance</i>
PJKMU	: Program Jaminan Kesehatan Masyarakat Umum
SIUP	: Surat Ijin Usaha Perdagangan/ <i>Trading Permission Letter</i>
TDP	: Tanda Daftar Perusahaan/ <i>Company Registration Identity</i>
API	: Angka Pengenal Importir/ <i>Importer's Identity Number</i>



## Statistik Kunci, 2018–2020

### Key Statistics, 2018–2020

Rincian/Description	Satuan/Unit	2018	2019	2020
(1)	(2)	(3)	(4)	(5)
<b>SOSIAL/SOCIAL</b>				
Penduduk <sup>1</sup> /Population <sup>1</sup>	ribu/thousand	112,4	113,0	123,5 <sup>8</sup>
Laju Pertumbuhan Penduduk <sup>1</sup> /Population Growth <sup>1</sup>	%	0,54	0,52	1,61
Tingkat Partisipasi Angkatan Kerja -TPAK <sup>2,3</sup> <i>Labour Force Participation Rate-LFPR<sup>2,3</sup></i>	%	69,0	67,9	72,4
Tingkat Pengangguran Terbuka-TPT <sup>2</sup> <i>Unemployment Rate-UR<sup>2</sup></i>	%	4,7 <sup>4</sup>	4,8 <sup>4</sup>	4,5 <sup>4</sup>
Penduduk Miskin <sup>5</sup> /Poor People <sup>4</sup>	ribu/thousand	31,5	30,8	30,7
Persentase Penduduk Miskin <sup>4</sup> <i>Percentage of Poor People<sup>4</sup></i>	%	28,1	27,3	27,1
Indeks Pembangunan Manusia-IPM <sup>5</sup> <i>Human Development Index<sup>5</sup></i>	—	62,4	62,9	62,9
<b>EKONOMI/ECONOMIC</b>				
Produk Domestik Regional Bruto (PDRB) Harga Berlaku <sup>6</sup> <i>Gross Regional Domestic Bruto (GRDP) at Current Price<sup>6</sup></i>	miliar rupiah <i>billion rupiahs</i>	2 486,8 <sup>xx</sup>	2 687,2 <sup>xx</sup>	2 712,5 <sup>xx</sup>
Laju Pertumbuhan Ekonomi <sup>8</sup> /Economic Growth <sup>7</sup>	%	6,0 <sup>xx</sup>	5,8 <sup>xx</sup>	-0,03 <sup>xx</sup>

- Catatan/Notes: <sup>1</sup> Hasil proyeksi penduduk Indonesia 2010–2035 (pertengahan tahun/Juni)/*The result of Indonesia population projection 2010–2035 (mid year/June)*
- <sup>2</sup> Kondisi Agustus/Condition at August
- <sup>3</sup> Menggunakan penimbang hasil proyeksi penduduk tahun 2010–2035/Weighted by the 2010–2035 population projection
- <sup>4</sup> Kondisi Maret/Condition at March
- <sup>5</sup> Sejak tahun 2010, IPM dihitung dengan metode baru. Komponen IPM metode baru adalah angka harapan hidup saat lahir, harapan lama sekolah, rata-rata lama sekolah, dan pengeluaran per kapita/Since 2010, HDI is calculated using new method. New HDI component are life expectancy at birth, expected years of schooling, means years of schooling, and expenditure per capita
- <sup>6</sup> Mulai tahun 2010 mengadopsi System of National Account 2008 (SNA 2008)/Since 2010 is in line with System of National Account 2008 (SNA 2008)
- <sup>7</sup> Menggunakan tahun dasar 2010 (2010=100)/Using 2010 base year (2010=100)
- <sup>8</sup> Menggunakan jumlah penduduk berdasarkan hasil SP2020/Using population based on SP2020





# 01

## GEOGRAFI DAN IKLIM GEOGRAPHY AND CLIMATE

**Kabupaten Kepulauan Tanimbar**  
*Kepulauan Tanimbar Regency*

**Batas Wilayah**  
*Boundaries*

**Laut Banda**  
*Banda Sea*

**Kabupaten  
Maluku Barat Daya**  
*Maluku Barat Daya Regency*

**Laut Arafura**  
*Arafura Sea*

**Laut Timor dan Samudra Pasifik**  
*Timor Sea and Pacific Ocean*





**PENJELASAN TEKNIS**

1. Secara astronomis, Kabupaten Kepulauan Tanimbar terletak antara  $6^{\circ} 34' 24'' - 8^{\circ} 24' 36''$  Lintang Selatan dan  $130^{\circ} 37' 47'' - 133^{\circ} 04' 12''$  Bujur Timur.
2. Berdasarkan posisi geografisnya, Kabupaten Kepulauan Tanimbar memiliki batas-batas: Utara – Laut Banda; Selatan – Laut Timor dan Samudera Pasifik; Barat – Gugus Pulau Babar Sermatang; Timur – Laut Arafura.
3. Kabupaten Kepulauan Tanimbar merupakan daerah kepulauan dan terkonsentrasi pada Gugus Pulau Tanimbar yang mempunyai luas keseluruhan  $52.995,20 \text{ km}^2$  yang terdiri dari wilayah daratan seluas  $10.102,92 \text{ km}^2$  (19,06 persen) dan wilayah perairan seluas  $\pm 42.892,28 \text{ km}^2$  (80,94 persen). Sebagai daerah kepulauan, Kabupaten Kepulauan Tanimbar terdiri dari banyak pulau, baik itu yang berpenghuni maupun yang masih belum tersentuh, dengan jumlah keseluruhan sebanyak 81 pulau.
4. Badan Pusat Statistik (BPS) telah melakukan pendataan Potensi Desa (Podes) sejak tahun 1980. Sejak saat itu, Podes dilaksanakan secara rutin sebanyak 3 kali dalam kurun waktu sepuluh tahun untuk mendukung kegiatan Sensus

**TECHNICAL NOTES**

1. *Astronomically, Kepulauan Tanimbar Regency is located between  $6^{\circ} 34' 24'' - 8^{\circ} 24' 36''$  South Latitude and  $130^{\circ} 37' 47'' - 133^{\circ} 4' 12''$  East Longitude.*
2. *Based on geographic location, Kepulauan Tanimbar Regency has boundaries as follows: Northern - Banda Sea; Southern – Timor Sea and Pacific Ocean; Western – Babar Sermatang Cluster Island; Eastern – Arafura Sea.*
3. *Kepulauan Tanimbar Regency is an archipelago and concentrated on the cluster of Tanimbar Islands with total area approximately  $52,995.20 \text{ km}^2$  and consists of  $10,102.92 \text{ km}^2$  (19.06 percent) land area and  $42,892.28 \text{ km}^2$  (80.94 percent) sea area. As an archipelago, Kepulauan Tanimbar Regency comprises of many islands, wheter those inhabited as well as untouched ones, with total 81 islands.*
4. *BPS-Statistics Indonesia has been recording village potential (Podes) since 1980. Since then, Podes regularly implemented 3 (three) times within ten years to support Population Census, Agriculture Census, and Economic Census.*

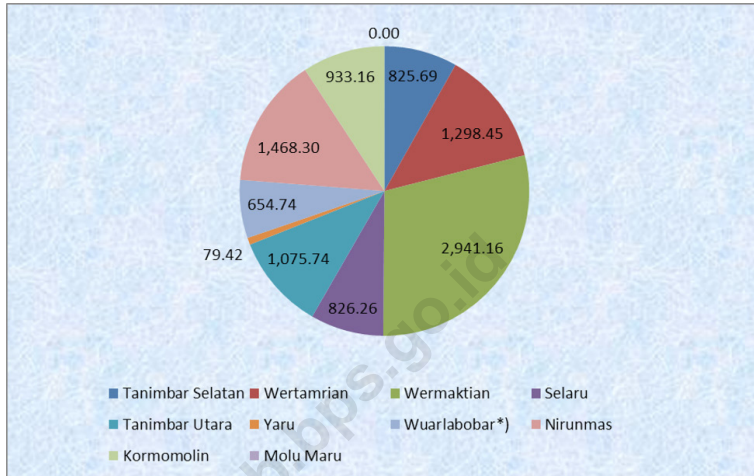
Penduduk, Sensus Pertanian, dan Sensus Ekonomi. Dengan demikian, fakta penting terkait ketersediaan infrastruktur dan potensi yang dimiliki oleh setiap wilayah dapat dipantau perkembangannya secara berkala dan terus menerus.

*Thus, important facts related to the availability of infrastructures and potentials possessed by each region can be monitored regularly and continually.*

<https://mtbkab.bps.go.id>

**Gambar** 1.1  
**Figures**

**Luas Daerah Menurut Kecamatan di Kabupaten Kepulauan Tanimbar, 2020**  
**Total Area by Subdistrict in Kepulauan Tanimbar Regency, 2020**

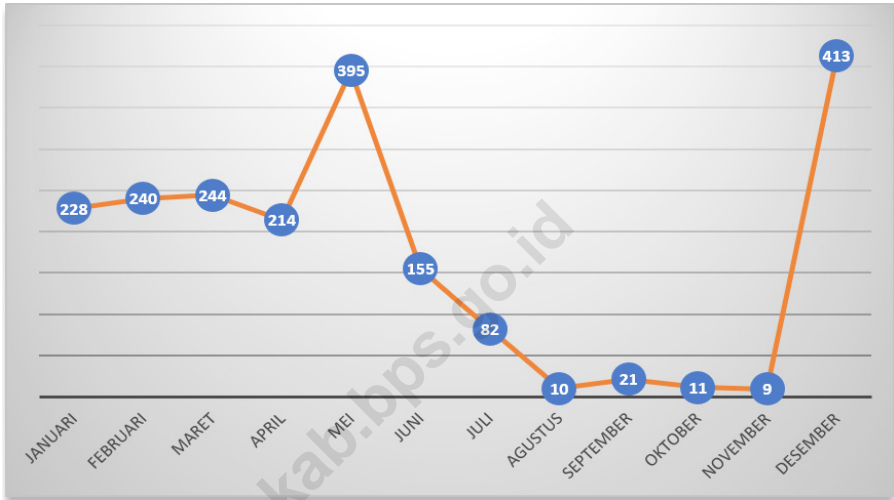


Catatan/Note: \*) Luas wilayah pulau Kecamatan Wuarlabobar termasuk Kecamatan Molu Maru/Total area of Wuarlabobar Subdistrict already includes total area of Molu Maru Subdistrict

Sumber/Source: Data Dasar Kabupaten Maluku Tenggara Barat/Database of Maluku Tenggara Barat Regency

**Gambar** 1.2  
**Figures**

**Jumlah Curah Hujan Menurut Bulan di Kabupaten Kepulauan Tanimbar, 2020**  
**Number of Precipitation by Month in Kepulauan Tanimbar Regency, 2020**



Sumber/Source: Badan Meteorologi, Klimatologi, dan Geofisika Saumlaki / Meteorology, Climatology, and Geophysic Agency, Saumlaki

## 1.1 KEADAAN GEOGRAFI GEOGRAPHY CONDITION

**Tabel** 1.1.1 **Luas Daerah dan Jumlah Pulau Menurut Kecamatan di Kabupaten Kepulauan Tanimbar, 2020**  
**Table** 1.1.1 **Total Area and Number of Islands by Subdistrict in Kepulauan Tanimbar Regency, 2020**

Kecamatan Subdistrict	Ibukota Kecamatan Capital of Subdistrict	Luas <sup>1</sup> Total Area <sup>1</sup> (km <sup>2</sup> /sq.km)
(1)	(2)	(3)
Tanimbar Selatan	Saumlaki	825,69
Wertamrian	Lorulun	1 298,45
Wermaktian	Kamatubun	2 941,16
Selaru	Adaut	826,26
Tanimbar Utara	Ritabel	1 075,74
Yaru	Romean	79,42
Wuarlabobar*	Wunlah	654,74
Nirunmas	Tutukembong	1 468,3
Kormomolin	Alusi Kelaan	933,16
Molu Maru	Adodo Molo	-
<b>Kepulauan Tanimbar</b>		<b>10 102,92</b>



Lanjutan Tabel/*Continued Table* 1.1.1

<b>Kecamatan Subdistrict</b>	<b>Persentase terhadap Luas Provinsi Percentage to Province's Area</b>	<b>Jumlah Pulau Number of Islands</b>
(1)	(4)	(5)
Tanimbar Selatan	8,17	5
Wertamrian	12,85	2
Wermaktian	29,11	23
Selaru	8,18	13
Tanimbar Utara	10,65	10
Yaru	0,79	3
Wuarlabobar *	6,48	25
Nirunmas	14,53	-
Kormomolin	9,24	-
Molu Maru	-	-
<b>Kepulauan Tanimbar</b>	<b>100,00</b>	<b>81</b>

Catatan/Note: \*) Luas wilayah dan jumlah pulau Kecamatan Wuarlabobar termasuk Kecamatan Molu Maru/*Total area and number of island of Wuarlabobar Subdistrict already includes total area of Molu Maru Subdistrict*

Sumber/Source: Data Dasar Kabupaten Maluku Tenggara Barat/*Database of Maluku Tenggara Barat Regency*

**Tabel**  
**Table** 1.1.2**Tinggi Wilayah dan Jarak ke Ibukota Kabupaten Menurut Kecamatan di Kabupaten Kepulauan Tanimbar, 2020**  
**Altitude and Distance to the Capital of Regency by Subdistrict in Kepulauan Tanimbar Regency, 2020**

Kecamatan Subdistrict	Tinggi Wilayah (mdpl) <sup>1</sup> Altitude (m a.s.l) <sup>1</sup>	Jarak ke Ibukota <sup>2</sup> Distance to the Capital <sup>2</sup>
(1)	(2)	(3)
Tanimbar Selatan	100	-
Wertamrian	143	15
Wermaktian	30	46
Selaru	50	26
Tanimbar Utara	2	107
Yaru	4	120
Wuarlabobar	10	75
Nirunmas	300	65
Kormomolin	200	48
Molu Maru	2	144
<b>Kepulauan Tanimbar</b>	<b>100</b>	

Sumber/Source: BPS, PODES, 2014

## 1.2 KEADAAN IKLIM CLIMATE CONDITION

**Tabel** 1.2.1 **Pengamatan Unsur Iklim Menurut Bulan di Stasiun Kepulauan Tanimbar, 2020**  
**Table** 1.2.1 **Observation of Climate Elements By Months at Kepulauan Tanimbar Station, 2020**

Bulan Month	Suhu/Temperature (°C)			Kelembaban/Humidity (%)		
	Minimum	Rata-rata Average	Maksimum Maximum	Minimum	Rata-rata Average	Maksimum Maximum
(1)	(2)	(3)	(4)	(5)	(6)	(7)
Januari/January	25,8	29,5	33,1	60	81	97
Februari/February	25,6	28,8	32,6	57	83	97
Maret/March	25,1	28,4	32,4	57	84	97
April/April	25	28,3	32,1	62	82	99
Mei/May	25,6	27,9	30,5	65	82	97
Juni/June	24,9	27,1	29,7	62	81	97
Juli/July	24,2	26,4	29	59	79	100
Agustus/August	23,5	26,8	29,6	62	76	100
September/September	25,2	27,7	29,9	57	78	87
Oktober/October	25	28,2	31,5	61	77	100
November/November	25,9	29,7	32,9	60	75	100
Desember/December	25,1	28	32,3	51	85	87

Lanjutan Tabel/*Continued Table 1.2.1*

Bulan Month	Kecepatan Angin (m/det) Wind Velocity (m/sec)			Tekanan Udara/Atmospheric Pressure (mb)		
	Minimum	Rata-rata Average	Maksimum Maximum	Minimum	Rata-rata Average	Maksimum Maximum
(1)	(8)	(9)	(10)	(11)	(12)	(13)
Januari/January	-	2,06	13,38	1 006,2	1 009,7	1 013,1
Februari/February	-	2,57	14,40	1 008,6	1 010,3	1 012,2
Maret/March	-	1,54	9,77	1 008,9	1 010,9	1 013,5
April/April	-	1,54	8,23	1 010,1	1 011,5	1 013,5
Mei/May	-	3,60	9,26	1 008,9	1 012,2	1 015,0
Juni/June	-	4,12	11,32	1 010,9	1 012,8	1 014,6
Juli/July	-	4,12	9,26	1 011,7	1 012,5	1 014,2
Agustus/August	-	3,09	7,20	1 011,2	1 013,3	1 015,4
September/September	-	4,12	9,77	1 011,0	1 012,7	1 014,2
Oktober/October	-	3,09	7,20	1 010,1	1 011,4	1 013,8
November/November	-	2,06	8,23	1 008,2	1 010,7	1 013,7
Desember/December	-	2,06	10,29	1 004,6	1 008,6	1 011,6

Lanjutan Tabel/*Continued Table 1.2.1*

<b>Bulan Month</b>	<b>Jumlah Curah Hujan Number of Precipitation (mm)</b>	<b>Jumlah Hari Hujan (hari) Number of Rainy Days (day)</b>	<b>Penyinaran Matahari Duration of Sunshine (%)</b>
(1)	(14)	(15)	(16)
Januari/January	228	18	64
Februari/February	240	16	55
Maret/March	244	20	65
April/April	214	20	74
Mei/May	395	24	57
Juni/June	155	20	64
Juli/July	82	18	70
Agustus/August	10	6	83
September/September	21	7	84
Oktober/October	11	6	90
November/November	9	8	80
Desember/December	413	26	45


Sumber/Source: Badan Meteorologi, Klimatologi, dan Geofisika Saumlaki / *Meteorology, Climatology, and Geophysic Agency, Saumlaki*

# 02

## PEMERINTAHAN GOVERNMENT

### Banyaknya Pegawai Negeri Sipil Menurut Golongan Kepangkatan di Kabupaten Kepulauan Tanimbar, 2020

*Number of Civil Servant by Hierarchy  
in Kepulauan Tanimbar Regency, 2020*





**PENJELASAN TEKNIS****TECHNICAL NOTES**

1. Kabupaten Kepulauan Tanimbar (Sebelumnya Maluku Tenggara Barat) dibentuk berdasarkan Undang-Undang Nomor 6 Tahun 2000 tentang Perubahan Undang-Undang Nomor 46 Tahun 1999 tentang Pembentukan Propinsi Maluku Utara, Kabupaten Buru, dan Kabupaten Maluku Tenggara Barat Selanjutnya, berdasarkan Undang-Undang Nomor 31 Tahun 2008 dibentuklah Kabupaten Maluku Barat Daya sebagai pemekaran Maluku Tenggara Barat. Sedangkan perubahan nama menjadi Kepulauan Tanimbar merujuk kepada Peraturan Presiden Nomor 2 Tahun 2019.
  2. Pada tahun 2009 kembali terjadi pemekaran wilayah, yaitu kecamatan Wuarlabobar dimekarkan menjadi 2 kecamatan yaitu Kecamatan Wuarlabobar dan Kecamatan Molu Maru sesuai dengan Peraturan Daerah Kabupaten Kepulauan Tanimbar Nomor 27 Tahun 2009. Dengan kondisi tersebut, secara administrasi Kabupaten Kepulauan Tanimbar terbagi atas 10 wilayah kecamatan, yaitu : Kecamatan Tanimbar Selatan, Kecamatan Wertamrian, Kecamatan Wermaktian, Kecamatan Selaru, Kecamatan Tanimbar Utara, Kecamatan
1. *Kepulauan Tanimbar Regency (previously Maluku Tenggara Barat) was established based on Law 6/2000 about the changes of the Law 46/1999 about the establishment of Maluku Utara Province, Buru Regency, and Kepulauan Tanimbar Regency. Furthermore, based on Law 31/2008, Maluku Barat Daya Regency was established as a separating region from Maluku Tenggara Barat Regency. While the name chane to Kepulauan Tanimbar based on Presidential Regulation 2/2019.*
  2. *In 2009 Wuarlabobar Subdistrict, divided into two subdistricts, namely Wuarlabobar Subdistrict and Molu Maru Subdistrict, this was based on local government regulation of Kepulauan Tanimbar Regency No. 27, year 2009. As the results, the administration of Kepulauan Tanimbar Regency divided into 10 subdistricts, namely: Tanimbar Selatan Subdistrict, Wertamrian Subdistrict, Wermaktian Subdistrict, Selaru Subdistrict, Tanimbar Utara, Subdistrict, Fordata Subdistrict, WuarlabobarSubdistrict, Nirunmas Subdistrict, Kormomolin Subdistrict and Molu Maru Subdistrict.*



Fordata, Kecamatan Wuarlabobar, Kecamatan Nirunmas, Kecamatan Kormomolin dan Kecamatan Molu Maru.

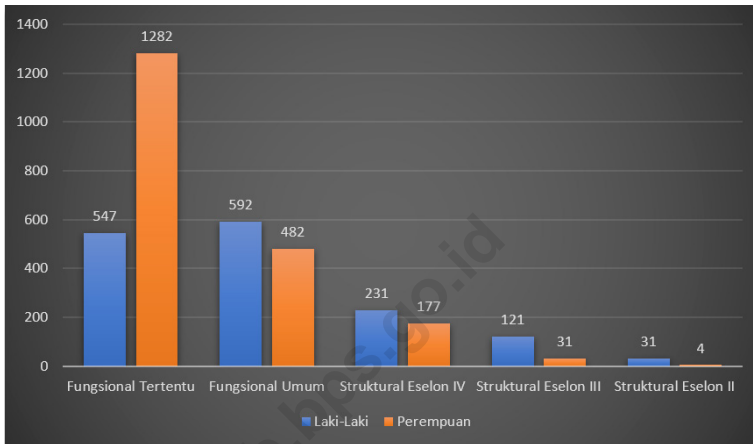
3. Bupati, Wakil Bupati dan Anggota Dewan Perwakilan Rakyat Daerah (DPRD) dipilih melalui pemilihan umum (pemilu) dan dilantik dalam masa jabatan lima tahun.
3. *Regent, Vice Regent and members of Regional House of Representatives (DPRD) are elected through a general election and inaugurated for a five-year membership.*

<https://mtbkab.bps.go.id>

**Gambar** 2.1  
**Figures**

**Jumlah Pegawai Negeri Sipil Menurut Jabatan dan Jenis Kelamin, di Kabupaten Kepulauan Tanimbar, Desember 2020**

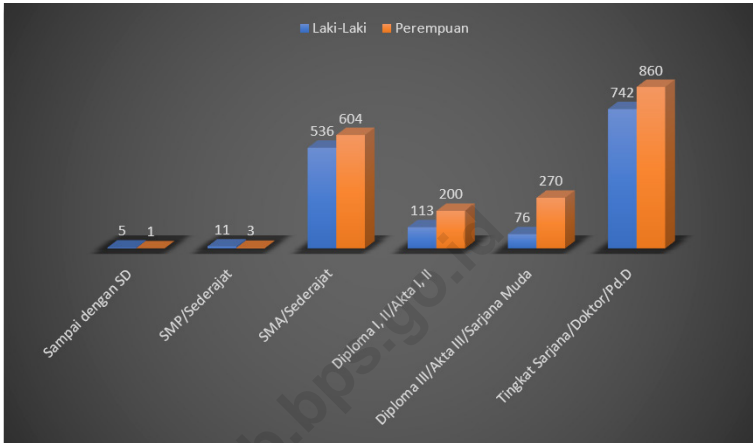
*Number of Civil Servants by Occupation and Sex in Kepulauan Tanimbar Regency, December 2020*



Sumber/Source: Badan Kepegawaian dan Pemberdayaan Sumber Daya Manusia Kabupaten Kepulauan Tanimbar/  
*Regional Civil and Human Resources Development Service Agency of Kepulauan Tanimbar Regency*

**Gambar** 2.2  
**Figures**

**Jumlah Pegawai Negeri Sipil Menurut Tingkat Pendidikan dan Jenis Kelamin, di Kabupaten Kepulauan Tanimbar, Desember 2020**  
**Number of Civil Servants by Educational Level and Sex in Kepulauan Tanimbar Regency, December 2020**



Sumber/Source: Badan Kepegawaian dan Pemberdayaan Sumber Daya Manusia Kabupaten Kepulauan Tanimbar/  
Regional Civil and Human Resources Development Service Agency of Kepulauan Tanimbar Regency

## 2.1 WILAYAH ADMINISTRATIF ADMINISTRATIVE AREA

**Tabel** 2.1.1 **Jumlah Desa<sup>1</sup>/Kelurahan Menurut Kecamatan di Kabupaten Kepulauan Tanimbar, 2016–2020**  
**Table** 2.1.1 **Number of Villages<sup>1</sup>/Kelurahan by Subdistrict in Kepulauan Tanimbar Regency, 2016–2020**

Kecamatan Subdistrict	2016	2017	2018	2019	2020
(1)	(2)	(3)	(4)	(5)	(6)
Tanimbar Selatan	11	11	11	11	11
Wertamrian	9	9	9	9	9
Wermaktian	9	9	9	9	9
Selaru	7	7	7	7	7
Tanimbar Utara	8	8	8	8	8
Fordata	6	6	6	6	6
Wuarlabobar	11	11	11	11	11
Nirunmas	5	5	5	5	5
Kormomolin	10	10	10	10	10
Molu Maru	5	5	5	5	5
<b>Kepulauan Tanimbar</b>	<b>81</b>	<b>81</b>	<b>81</b>	<b>81</b>	<b>81</b>

Catatan/Note: <sup>1</sup>Termasuk Unit Permukiman Transmigrasi (UPT)/Include Transmigration Settlement Unit

Sumber/Source: Peraturan Kepala Badan Pusat Statistik Nomor 1 Tahun 2020 Tanggal 5 Februari 2020 tentang Perubahan Atas Peraturan Kepala Badan Pusat Statistik Nomor 3 Tahun 2019 tentang Kode dan Nama Wilayah Kerja Statistik Tahun 2019/Chief Statistician Regulation Number 1/2020, February 5 2020, as a revision of Chief Statistician Regulation Number 3 of 2019 on Code and Name of Regional Level of Data Collection.

## 2.2 DEWAN PERWAKILAN RAKYAT DAERAH REGIONAL HOUSE OF REPRESENTATIVE

**Tabel 2.2.1** Jumlah Anggota Dewan Perwakilan Rakyat Daerah Menurut Partai Politik dan Jenis Kelamin di Kabupaten Kepulauan Tanimbar, 2020  
*Number of Regional House of Representatives's Members by Political Parties and Sex in Kepulauan Tanimbar Regency 2020*

Partai Politik <i>Political Parties</i>	Laki-laki <i>Male</i>	Perempuan <i>Female</i>	Jumlah <i>Total</i>
(1)	(2)	(3)	(4)
PDI-P	2	1	3
GOLKAR	3	-	3
GERINDRA	-	2	2
NASDEM	2	-	2
PKPI	1	1	2
PAN	1	-	1
DEMOKRAT	2	1	3
HANURA	2	-	2
PKB	1	1	2
PKS	1	-	1
BERKARYA	3	-	3
<b>Kepulauan Tanimbar</b>	<b>15</b>	<b>6</b>	<b>21</b>

Sumber/Source: Sekretariat DPRD Kabupaten Kepulauan Tanimbar / *Parliament Secretariat of Kepulauan Tanimbar Regency*

**Tabel**  
**Table** 2.2.2

**Nama-Nama Ketua dan Wakil Ketua DPRD Kabupaten Kepulauan Tanimbar Menurut Masa Jabatan**  
***Names of Chairman And Vice Chairman of Regency Parliament of Kepulauan Tanimbar Regency by Office Period***

<b>Ketua DPRD</b> <b><i>Chairman of Local Parliament</i></b>	<b>Wakil Ketua DPRD</b> <b><i>Vice Chairman of Local Parliament</i></b>	<b>Masa Jabatan</b> <b><i>Office Period</i></b>
(1)	(2)	(3)
P. P. Werembinan, SH	1. N. Bwariat	2000 - 2004
	2. Kpt. Laut G. Ongirwalu	
	3. Drs. J. Fasse	
F. Ch. Sanamase	1. P. Batfutu, SE	2004 - 2009
	2. Drs. Hc. Afaratu	
P. P. Werembinan, SH	1. P. K. Taborat, SH	2009 - 2012
	2. J. Kuway, SH	
S. Loblobly	1. P. K. Taborat, SH	2012 - 2014
	2. J. Kuway, SH	
S. Loblobly	1. P. K. Taborat, SH	2014 - 2019
	2. Ema Labobar	
F. Limber, SE	1. P. K. Taborat, SH	2019
	2. Ema Labobar	
J. Batlayeri, SH	1. Jidon Kelmanutu, ST	2019-Sekarang/ 2019 - Now
	2. Ricky Jauwerissa	

Sumber/Source: Sekretariat DPRD Kabupaten Kepulauan Tanimbar / *Parliament Secretariat of Kepulauan Tanimbar Regency*

**Tabel 2.2.3** Jumlah Keputusan DPRD Menurut Jenis Keputusan di Kabupaten Kepulauan Tanimbar, 2016 - 2020  
**Table 2.2.3** *Number of Decision Imposed by Local Parliament by Kind of Decision in Kepulauan Tanimbar Regency, 2016 - 2020*

Jenis Keputusan Kind of Decision	2016	2017	2018	2019	2020
(1)	(2)	(3)	(4)	(5)	(6)
Peraturan Daerah Regional Regulation	7	-	4	13	-
Keputusan DPRD Regency Parliament Decree	17	16	-	4	6
Keputusan Pimpinan/ Rekomendasi Chairman Decree/ Recommendation	-	-	-	-	2
Lainnya Others	1	-	-	-	-

Sumber/Source: Sekretariat DPRD Kabupaten Kepulauan Tanimbar / Parliament Secretariat of Kepulauan Tanimbar Regency

## 2.3 SUMBER DAYA MANUSIA HUMAN RESOURCES

**Tabel 2.3.1** Jumlah Pegawai Negeri Sipil Menurut Jabatan dan Jenis Kelamin di Kabupaten Kepulauan Tanimbar, Desember 2019 dan Desember 2020  
*Number of Civil Servants by Occupation and Sex in Kepulauan Tanimbar Regency, December 2019 dan December 2020*

Jabatan <i>Occupation</i>	2019		Jumlah <i>Total</i>
	Laki-laki <i>Male</i>	Perempuan <i>Female</i>	
(1)	(2)	(3)	(4)
<b>Fungsional Tertentu</b> <i>Specific Functional</i>	547	1 282	1 829
<b>Fungsional Umum</b> <i>Staf General Functional</i>	592	482	1 047
<b>Struktural/Structural</b>			
Eselon V/5th Echelon	-	-	-
Eselon IV/4th Echelon	231	177	408
Eselon III/3rd Echelon	121	31	152
Eselon II/2nd Echelon	31	4	35
Eselon I/1st Echelon	-	-	-
<b>Jumlah/Total</b>	<b>1 522</b>	<b>1 976</b>	<b>3 498</b>



Lanjutan Tabel/*Continued Table 2.3.1*

Jabatan <i>Occupation</i>	2020		Jumlah <i>Total</i>
	Laki-laki <i>Male</i>	Perempuan <i>Female</i>	
(1)	(5)	(6)	(7)
<b>Fungsional Tertentu</b> <i>Specific Functional</i>	549	1 267	1 816
<b>Fungsional Umum</b> <i>Staf General Functional</i>	560	440	1 000
<b>Struktural/Structural</b>			
Eselon V/ <i>5th Echelon</i>	-	-	-
Eselon IV/ <i>4th Echelon</i>	227	190	417
Eselon III/ <i>3rd Echelon</i>	115	38	153
Eselon II/ <i>2nd Echelon</i>	32	3	35
Eselon I/ <i>1st Echelon</i>	-	-	-
<b>Jumlah/Total</b>	<b>1 483</b>	<b>1 938</b>	<b>3 421</b>

Sumber/*Source*: Badan Kepegawaian dan Pemberdayaan Sumber Daya Manusia Kabupaten Kepulauan Tanimbar/*Regional Civil and Human Resources Development Service Agency of Kepulauan Tanimbar Regency*

**Tabel**  
**Table** 2.3.2

**Jumlah Pegawai Negeri Sipil Menurut Tingkat Pendidikan dan Jenis Kelamin di Kabupaten Kepulauan Tanimbar, Desember 2019 dan Desember 2020**  
**Number of Civil Servants by Educational Level and Sex in Kepulauan Tanimbar Regency, December 2019 and December 2020**

Tingkat Pendidikan <i>Educational Level</i>	2019		
	Laki-laki <i>Male</i>	Perempuan <i>Female</i>	Jumlah <i>Total</i>
(1)	(2)	(3)	(4)
Sampai dengan SD <i>Up to Primary School</i>	5	1	6
SMP/Sederajat <i>General Vocational Junior High School</i>	13	3	16
SMA/Sederajat <i>General/Vocational Senior High School</i>	560	627	1 187
Diploma I, II/Akta I, II <i>Diploma I, II/Akta I, II</i>	128	217	345
Diploma III/Akta III/Sarjana Muda <i>Diploma III/Akta III/Bachelor</i>	76	276	352
Tingkat Sarjana/Doktor/Ph.D <i>University Graduates</i>	697	834	1 531
<b>Jumlah/Total</b>	<b>1 522</b>	<b>1 976</b>	<b>3 498</b>

Lanjutan Tabel/*Continued Table 2.3.2*

Tingkat Pendidikan <i>Educational Level</i>	2020		
	Laki-laki <i>Male</i>	Perempuan <i>Female</i>	Jumlah <i>Total</i>
(1)	(2)	(3)	(4)
Sampai dengan SD <i>Up to Primary School</i>	5	1	6
SMP/Sederajat <i>General Vocational Junior High School</i>	11	3	14
SMA/Sederajat <i>General/Vocational Senior High School</i>	536	604	1 140
Diploma I, II/Akta I, II <i>Diploma I, II/Akta I, II</i>	113	200	313
Diploma III/Akta III/Sarjana Muda <i>Diploma III/Akta III/Bachelor</i>	76	270	346
Tingkat Sarjana/Doktor/Ph.D <i>University Graduates</i>	742	860	1 602
<b>Jumlah/Total</b>	<b>1 483</b>	<b>1 938</b>	<b>3 421</b>

Sumber/Source: Badan Kepegawaian dan Pemberdayaan Sumber Daya Manusia Kabupaten Kepulauan Tanimbar/ *Regional Civil and Human Resources Development Service Agency of Kepulauan Tanimbar Regency*

**Tabel**  
**Table** 2.3.3

**Jumlah Pegawai Negeri Sipil Menurut Tingkat  
Kepangkatan dan Jenis Kelamin di Kabupaten Kepulauan  
Tanimbar, Desember 2019 dan Desember 2020**  
*Number of Civil Servants by Hierarchy and Sex in Kepulauan  
Tanimbar Regency, December 2019 and December 2020*

Pangkat/Golongan/Ruang Hierarchy	2019		
	Laki-laki Male	Perempuan Female	Jumlah Total
(1)	(2)	(3)	(4)
1. I/A (Juru Muda)	-	1	1
2. I/B (Juru Muda Tingkat I)	2	-	2
3. I/C (Juru)	5	-	5
4. I/D (Juru Tingkat I)	7	1	8
<b>Golongan I/Range I</b>	14	2	16
5. II/A (Pengatur Muda)	25	9	34
6. II/B (Pengatur Muda Tingkat I)	57	46	103
7. II/C (Pengatur)	185	251	436
8. II/D (Pengatur Tingkat I)	186	242	428
<b>Golongan II/Range II</b>	453	548	1 001
9. III/A (Penata Muda)	206	380	586
10. III/B (Penata Muda Tingkat I)	141	321	462
11. III/C (Penata)	185	262	447
12. III/D (Penata Tingkat I)	262	238	1 500
<b>Golongan III/Range III</b>	794	1 201	1 995
13. IV/A (Pembina)	180	164	344
14. IV/B (Pembina Tingkat I)	66	58	124
15. IV/C (Pembina Utama Muda)	15	3	18
16. IV/D (Pembina Utama Madya)	-	-	-
17. IV/E (Pembina Utama)	-	-	-
<b>Golongan IV/Range IV</b>	261	225	486
<b>Jumlah/Total</b>	<b>1 522</b>	<b>1 976</b>	<b>3 498</b>

Lanjutan Tabel/*Continued Table 2.3.3*

Pangkat/Golongan/Ruang <i>Hierarchy</i>	2020		
	Laki-laki <i>Male</i>	Perempuan <i>Female</i>	Jumlah <i>Total</i>
(1)	(5)	(6)	(7)
1. I/A (Juru Muda)	-	1	1
2. I/B (Juru Muda Tingkat I)	2	-	2
3. I/C (Juru)	4	-	4
4. I/D (Juru Tingkat I)	7	1	8
<b>Golongan I/Range I</b>	13	2	15
5. II/A (Pengatur Muda)	19	10	29
6. II/B (Pengatur Muda Tingkat I)	55	37	92
7. II/C (Pengatur)	131	206	337
8. II/D (Pengatur Tingkat I)	214	238	452
<b>Golongan II/Range II</b>	419	491	910
9. III/A (Penata Muda)	188	343	531
10. III/B (Penata Muda Tingkat I)	151	346	497
11. III/C (Penata)	187	268	455
12. III/D (Penata Tingkat I)	269	272	541
<b>Golongan III/Range III</b>	795	1 229	2 024
13. IV/A (Pembina)	170	149	319
14. IV/B (Pembina Tingkat I)	65	63	128
15. IV/C (Pembina Utama Muda)	21	4	25
16. IV/D (Pembina Utama Madya)	-	-	-
17. IV/E (Pembina Utama)	-	-	-
<b>Golongan IV/Range IV</b>	256	216	472
<b>Jumlah/Total</b>	<b>1 483</b>	<b>1 938</b>	<b>3 421</b>

Sumber/*Source*: Badan Kepegawaian dan Pemberdayaan Sumber Daya Manusia Kabupaten Kepulauan Tanimbar/ *Regional Civil and Human Resources Development Service Agency of Kepulauan Tanimbar Regency*

## 2.4 KEUANGAN PEMERINTAH GOVERNMENT FINANCE

**Tabel 2.4.1** Realisasi Pendapatan Pemerintah Kabupaten Kepulauan Tanimbar Menurut Jenis Pendapatan (miliar rupiah), 2017–2020  
*Actual Kepulauan Tanimbar Regency Government Revenues by Kind of Revenues (billion rupiahs), 2017–2020*

Jenis Pendapatan/Kind of Revenues	2017	2018
(1)	(2)	(3)
<b>1. Pendapatan Asli Daerah (PAD)/Regional Revenue</b>	27,38	40,41
1.1 Pajak Daerah/Regional Tax	7,32	8,73
1.2 Retribusi Daerah/Regional Retribution	4,44	11,08
1.3 Hasil Perusahaan Milik Daerah dan Pengelolaan Kekayaan Daerah yang Dipisahkan/Regional-Owned Company Revenue and Separated Management of Regional Wealth	-	-
1.4 Lain-lain PAD yang Sah/Other Regional Revenue	15,62	20,60
<b>2. Dana Perimbangan/Balance Funds</b>	759,04	713,93
2.1 Bagi Hasil Pajak/Tax Sharing Revenue	15,35	9,52
2.2 Bagi Hasil Bukan Pajak/Sumber Daya Alam/Non-Tax Sharing Revenue/Natural Resources	8,52	2,01
2.3 Dana Alokasi Umum/General Allocation Fund	553,89	561,83
2.4 Dana Alokasi Khusus/Special Allocation Fund	181,28	140,55
<b>3. Lain-lain Pendapatan yang Sah/Other Revenue</b>	121,50	93,57
3.1 Pendapatan Hibah/Grant	0,99	11,41
3.2 Dana Darurat/Emergency Fund	-	-
3.3 Dana Bagi Hasil Pajak dari Provinsi dan Pemerintah Daerah Lainnya/Tax Sharing Revenue from Provincial and Other Regional Governments	11,18	11,06
3.4 Dana Penyesuaian dan Otonomi Daerah/Regional Adjustment and Autonomy Fund	109,34	-
3.5 Bantuan Keuangan dari Provinsi atau Pemerintah Daerah Lainnya/Financial Assistance from Provincial or Other Regional Governments	-	-
3.6 Lainnya/Others	-	71,09
<b>Jumlah/Total</b>	<b>722,60</b>	<b>847,92</b>

Lanjutan Tabel/*Continued Table 2.4.1*

Jenis Pendapatan/ <i>Kind of Revenues</i>	2019	2020
(1)	(4)	(5)
<b>1. Pendapatan Asli Daerah (PAD)/<i>Regional Revenue</i></b>	33,03	22,29
1.1 Pajak Daerah/ <i>Regional Tax</i>	6,24	5,22
1.2 Retribusi Daerah/ <i>Regional Retribution</i>	4,92	3,14
1.3 Hasil Perusahaan Milik Daerah dan Pengelolaan Kekayaan Daerah yang Dipisahkan/ <i>Regional-Owned Company Revenue and Separated Management of Regional Wealth</i>	-	-
1.4 Lain-lain PAD yang Sah/ <i>Other Regional Revenue</i>	21,87	13,93
<b>2. Dana Perimbangan/<i>Balance Funds</i></b>	776,93	729,76
2.1 Bagi Hasil Pajak/ <i>Tax Sharing Revenue</i>	8,19	5,33
2.2 Bagi Hasil Bukan Pajak/Sumber Daya Alam/ <i>Non-Tax Sharing Revenue/Natural Resources</i>	3,40	6,41
2.3 Dana Alokasi Umum/ <i>General Allocation Fund</i>	578,24	527,49
2.4 Dana Alokasi Khusus/ <i>Special Allocation Fund</i>	187,10	190,52
<b>3. Lain-lain Pendapatan yang Sah/<i>Other Revenue</i></b>	110,91	122,85
3.1 Pendapatan Hibah/ <i>Grant</i>	13,94	-
3.2 Dana Darurat/ <i>Emergency Fund</i>	-	-
3.3 Dana Bagi Hasil Pajak dari Provinsi dan Pemerintah Daerah Lainnya/ <i>Tax Sharing Revenue from Provincial and Other Regional Governments</i>	14,27	14,11
3.4 Dana Penyesuaian dan Otonomi Daerah/ <i>Regional Adjustment and Autonomy Fund</i>	-	-
3.5 Bantuan Keuangan dari Provinsi atau Pemerintah Daerah Lainnya/ <i>Financial Assistance from Provincial or Other Regional Governments</i>	-	2,78
3.6 Lainnya/ <i>Others</i>	82,70	105,96
<b>Jumlah/<i>Total</i></b>	<b>920,87</b>	<b>874,89</b>

Sumber/*Source*: Badan Pengelola Keuangan dan Aset Daerah Kabupaten Kepulauan Tanimbar / *Board of Financial Management and regional assets of Kepulauan Tanimbar Regency*

**Tabel**  
**Table** 2.4.2

**Realisasi Belanja Pemerintah Kabupaten Kepulauan  
Tanimbar Menurut Jenis Belanja (miliar rupiah), 2017–  
2020**  
**Actual Kepulauan Tanimbar Regency Government  
Expenditures by Kind of Expenditures (billion rupiahs),  
2017–2020**

Jenis Pendapatan Kind of Revenues	2017	2018
(1)	(2)	(3)
<b>1. Belanja Tidak Langsung/Indirect Expenditures</b>	452,55	472,61
1.1 Belanja Pegawai/Personnel Expenditures	279,86	302,69
1.2 Belanja Bunga/Interest Expenditures	-	-
1.3 Belanja Subsidi/Subsidies Expenditures	-	-
1.4 Belanja Hibah/Grant Expenditures	44,38	38,59
1.5 Belanja Bantuan Sosial/Social Aid Expenditures	1,85	1,44
1.6 Belanja Bagi Hasil/Sharing Fund Expenditure	-	-
1.7 Belanja Bantuan Keuangan/Financial Aids Expenditures	124,71	129,26
1.8 Belanja Tidak Terduga/Unpredicted Expenditures	1,75	609,46
<b>2. Belanja Langsung/Direct Expenditures</b>	465,34	459,53
2.1 Belanja Pegawai/Personnel Expenditures	63,39	16,21
2.2 Belanja Barang dan Jasa/Goods and Services Expenditures	225,48	268,35
2.3 Belanja Modal/Capital Expenditure	176,74	174,96
<b>Jumlah/Total</b>	<b>917,89</b>	<b>932,14</b>



Lanjutan Tabel/*Continued Table 2.4.2*

Jenis Pendapatan <i>Kind of Revenues</i>	2019	2020
(1)	(4)	(5)
<b>1. Belanja Tidak Langsung/<i>Indirect Expenditures</i></b>	453,79	435,30
1.1 Belanja Pegawai/ <i>Personnel Expenditures</i>	294,14	293,79
1.2 Belanja Bunga/ <i>Interest Expenditures</i>	-	-
1.3 Belanja Subsidi/ <i>Subsidies Expenditures</i>	-	-
1.4 Belanja Hibah/ <i>Grant Expenditures</i>	11,86	6,27
1.5 Belanja Bantuan Sosial/ <i>Social Aid Expenditures</i>	4,73	1,02
1.6 Belanja Bagi Hasil/ <i>Sharing Fund Expenditure</i>	-	-
1.7 Belanja Bantuan Keuangan/ <i>Financial Aids Expenditures</i>	142,19	128,61
1.8 Belanja Tidak Terduga/ <i>Unpredicted Expenditures</i>	851,29	5,60
<b>2. Belanja Langsung/<i>Direct Expenditures</i></b>	381,67	350,70
2.1 Belanja Pegawai/ <i>Personnel Expenditures</i>	12,60	14,13
2.2 Belanja Barang dan Jasa/ <i>Goods and Services Expenditures</i>	215,70	175,04
2.3 Belanja Modal/ <i>Capital Expenditure</i>	153,35	161,52
<b>Jumlah/<i>Total</i></b>	<b>835,46</b>	<b>785,99</b>

Sumber/*Source*: Badan Pengelola Keuangan dan Aset Daerah Kabupaten Kepulauan Tanimbar / *Board of Financial Management and regional assets of Kepulauan Tanimbar Regency*

03

## PENDUDUK DAN KETENAGAKERJAAN POPULATION AND EMPLOYMENT

# Jumlah Penduduk

## Kabupaten Kepulauan Tanimbar, 2020

Population Number of Kepulauan Tanimbar Regency, 2020

Perempuan

Female

62.561

(50,63%)



Laki-Laki

Male

61.011

(49,37%)



Rasio Jenis Kelamin

Gender Ratio

102,5





**PENJELASAN TEKNIS****TECHNICAL NOTES**

1. Sumber utama data kependudukan adalah sensus penduduk yang dilaksanakan setiap sepuluh tahun sekali. Sensus penduduk telah dilaksanakan sebanyak enam kali sejak Indonesia merdeka, yaitu tahun 1961, 1971, 1980, 1990, 2000, dan 2010. Di dalam sensus penduduk, pencacahan dilakukan terhadap seluruh penduduk yang berdomisili di wilayah teritorial Indonesia termasuk warga negara asing kecuali anggota korps diplomatik negara sahabat beserta keluarganya. Metode pengumpulan data dalam sensus dilakukan dengan wawancara antara petugas sensus dengan responden dan juga melalui e-census. Pencatatan penduduk menggunakan konsep usual residence, yaitu konsep di mana penduduk biasa bertempat tinggal. Bagi penduduk yang bertempat tinggal tetap dicacah di mana mereka biasa tinggal, sedangkan untuk penduduk yang tidak bertempat tinggal tetap dicacah di tempat di mana mereka ditemukan petugas sensus pada malam 'Hari Sensus'. Termasuk penduduk yang tidak bertempat tinggal tetap adalah tuna wisma, awak kapal berbendera Indonesia, penghuni perahu/rumah apung, masyarakat terpencil/terasing, dan pengungsi. Bagi mereka

1. *The main source of demographic data is population census, which is conducted every ten years. Population Census has been conducted six times since Indonesia's independence: 1961, 1971, 1980, 1990, 2000, and 2010. The population census enumerates all residents who domicile in the entire territory of Indonesia including foreign citizens except the diplomatic corps members and their families. The method of data collecting in a population census involves interviewing respondents and conducting e-census. Enumeration of the population uses the concept of "usual residence", which is the concept of "places where people usually live". De jure was applied to the permanent residents, while de facto was applied to non-permanent residents. The permanent residents were enumerated in place where they normally live, the non-permanent residents were enumerated where they were found by the enumerators, at the night of 'Census Date'. The non-permanent residents include homeless people, ship crew, boat people, remote area community, and internally displaced people. Those who had permanent residence and had been travelling away from their home for six months or more were not enumerated in their permanent*

yang mempunyai tempat tinggal tetap dan sedang bepergian ke luar wilayah lebih dari enam bulan, tidak dicacah di tempat tinggalnya, tetapi dicacah di tempat tujuannya. Untuk tahun yang tidak dilaksanakan sensus penduduk, data kependudukan diperoleh dari hasil proyeksi penduduk. Proyeksi penduduk merupakan suatu perhitungan ilmiah yang didasarkan pada asumsi dari komponen-komponen perubahan penduduk, yaitu kelahiran, kematian, dan migrasi. Proyeksi penduduk Indonesia 2010–2035 menggunakan data dasar penduduk hasil SP2010.

*place, but in the place where they were during the census. For the periods where the population census is not conducted, projection of population is conducted to estimate population during those years. The population projection is an estimate based on the demographic components, such as birth, death, and migration. Indonesia's 2010–2035 population projection used the 2010 Population Census as the base population.*

2. Penduduk Indonesia adalah semua orang yang berdomisili di wilayah teritorial Indonesia selama 6 bulan atau lebih dan atau mereka yang berdomisili kurang dari 6 bulan tetapi bertujuan menetap.
  3. Laju pertumbuhan penduduk adalah angka yang menunjukkan persentase pertambahan penduduk dalam jangka waktu tertentu.
  4. Kepadatan penduduk adalah rasio banyaknya penduduk per kilometer persegi.
  5. Rasio jenis kelamin adalah perbandingan antara penduduk
2. *The population of Indonesia are all residents of the entire territory of Indonesia who have stayed for six months or longer, and those who intended to stay more than six months even though their length of stay is less than six months.*
  3. *The growth rate of population is a number that shows the percentage of population growth within a specified period.*
  4. *Population density is population ratio per square kilometre area.*
  5. *Gender ratio is the ratio of males population to females population*

laki-laki dan penduduk perempuan pada suatu wilayah dan waktu tertentu. Biasanya dinyatakan dengan banyaknya penduduk laki-laki untuk 100 penduduk perempuan.

*in a given area and time, usually expressed as the number of males for every 100 females.*

6. Distribusi penduduk adalah pola persebaran penduduk di suatu wilayah, baik berdasarkan batas-batas geografis maupun berdasarkan batas-batas administrasi pemerintahan.
  7. Komposisi penduduk adalah pola persebaran penduduk menurut karakteristiknya, contoh: penduduk menurut kelompok umur, penduduk menurut jenis kelamin
  8. Penduduk usia kerja adalah penduduk yang berumur 15 tahun ke atas.
  9. Angkatan kerja adalah penduduk usia kerja (15 tahun ke atas) yang bekerja, punya pekerjaan namun sementara tidak bekerja, dan pengangguran.
  10. Bekerja adalah kegiatan ekonomi yang dilakukan oleh seseorang dengan maksud memperoleh atau membantu memperoleh pendapatan atau keuntungan dan lamanya bekerja paling sedikit 1 jam secara terus menerus dalam seminggu yang lalu (termasuk pekerja keluarga tanpa upah yang
6. *Population distribution is the pattern of population distribution in an area, either by geographic boundaries or by government administrative boundaries.*
  7. *Population composition is the pattern of population distribution by its characteristics, i.e.: population by age group, population by gender.*
  8. *Working age population is people of 15 years and over.*
  9. *Labor force or economically active are people of 15 years and over, who in the previous week were working, temporarily absent from work but having jobs, and unemployment.*
  10. *Working is an economic activity conducted by a person and intended to earn or help earning money or economic profit at least one hour continuously during the reference week (including unpaid family worker/s for any economic activity).*

membantu dalam suatu usaha/ kegiatan ekonomi).

11. Jumlah jam kerja seluruhnya adalah jumlah jam kerja yang digunakan untuk bekerja (tidak termasuk jam kerja istirahat resmi dan jam kerja yang digunakan untuk hal-hal di luar pekerjaan).  
*11. Total working hours is the total hours spent by an employee to perform all jobs (excluding the time used for other activities which are not classified as work).*
12. Lapangan usaha adalah bidang kegiatan dari pekerjaan/tempat bekerja di mana seseorang bekerja. Klasifikasi lapangan usaha mengikuti Klasifikasi Baku Lapangan Usaha Indonesia (KBLI) dalam 1 digit.  
*12. Industry is field of a person's activity or establishment. The classification of industries follows the Indonesia Standard Industrial Classification (KBLI) in one digit.*
13. Status pekerjaan adalah kedudukan seseorang dalam unit usaha/kegiatan dalam melakukan pekerjaan.  
*13. Employment status is the status of a person at his place of work or establishment where he was employed.*
14. Berusaha sendiri tanpa dibantu orang lain adalah bekerja atau berusaha dengan menanggung risiko secara ekonomis, yaitu dengan tidak kembalinya ongkos produksi yang telah dikeluarkan dalam rangka usahanya tersebut, serta tidak menggunakan pekerja dibayar maupun pekerja tak dibayar, termasuk yang sifat pekerjaannya memerlukan teknologi atau keahlian khusus.  
*14. Own-account worker is a person who works at his own risk without assisted by paid per mount worker or unpaid worker include technical job or skill job.*
15. Berusaha dibantu buruh tidak tetap/buruh tidak dibayar adalah bekerja atau berusaha atas risiko sendiri, dan menggunakan  
*15. Employer assisted by temporary workers/unpaid worker is a person who works at his own risk and*

buruh/pekerja tak dibayar dan atau buruh/pekerja tidak tetap.

*assisted by temporary worker/ unpaid worker.*

16. Berusaha dibantu buruh tetap/buruh dibayar adalah berusaha atas risiko sendiri dan mempekerjakan paling sedikit satu orang buruh/pekerja tetap yang dibayar.

16. *Employer assisted by permanent workers/paid workers is a person who does his business at her/his own risk at least one assisted by paid permanent worker.*

17. Buruh/karyawan/pegawai adalah seseorang yang bekerja pada orang lain atau instansi/kantor/ perusahaan secara tetap dengan menerima upah/gaji baik berupa uang maupun barang. Buruh yang tidak mempunyai majikan tetap, tidak digolongkan sebagai buruh/karyawan, tetapi sebagai pekerja bebas. Seseorang dianggap memiliki majikan tetap jika memiliki 1 (satu) majikan (orang/rumah tangga) yang sama dalam sebulan terakhir, khusus pada sektor bangunan batasannya tiga bulan. Apabila majikannya instansi/lembaga, boleh lebih dari satu.

17. *Employee is a person who works permanently for other people or institution/office/ company and earning wage whether in form of money or goods. Labor who have no permanent employer is not categorized as a laborer/ worker/ employee but a freelance worker. A laborer in general is considered to have a permanent employer if he has the same employer during last month, particularly for building construction sector is 3 months. If the employer is an institution, more than 1 (one) employer is allowed.*

18. Pekerja bebas adalah seseorang yang bekerja pada orang lain/ majikan/institusi yang tidak tetap (lebih dari 1 majikan dalam sebulan terakhir) di usaha pertanian baik berupa usaha rumah tangga maupun bukan usaha rumah tangga, ataupun di nonpertanian atas dasar balas jasa dengan menerima upah atau imbalan baik berupa uang

18. *Freelance Worker is a person who does not work permanently for other people/employer/ institution (more than 1 employer during the last month) in agricultural sector, either home industry or not home industry, or in non-agricultural sector based on remuneration paid with money or goods, and based on daily or contact payment system.*



maupun barang, dan baik dengan sistem pembayaran harian maupun borongan

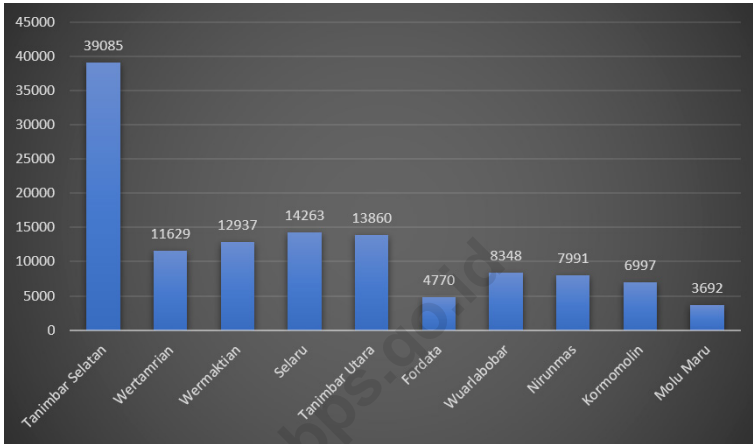
19. Pekerja tak dibayar adalah seseorang yang bekerja membantu usaha untuk memperoleh penghasilan/keuntungan yang dilakukan oleh salah seorang anggota rumah tangga atau bukan anggota rumah tangga tanpa mendapat upah/gaji baik berupa uang maupun barang.

19. *Unpaid worker is a person who intended to work without pay either with money or good, in an establishment run by other members of the family, relative or neighbour.*

<https://mtbkab.bps.go.id>

**Gambar** 3.1  
**Figures**

**Jumlah Penduduk Menurut Kecamatan di Kabupaten Kepulauan Tanimbar, 2020**  
*Population by Sudistrict in Kepulauan Tanimbar Regency, 2020*

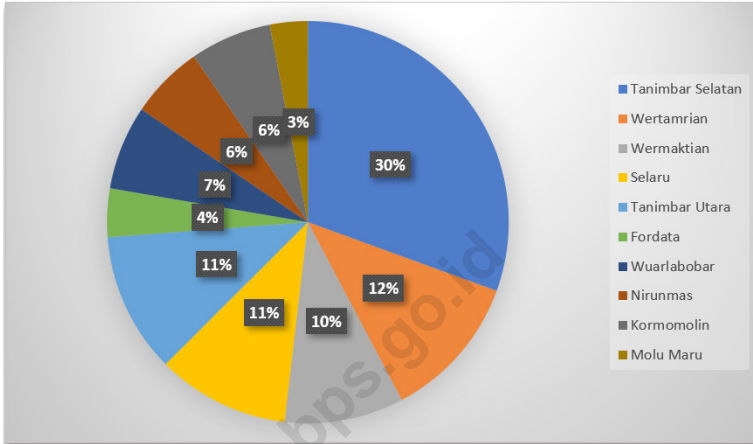


Sumber/Source: BPS, Sensus Penduduk 2020/ BPS-Statistics Indonesia, Population Census 2020

<https://mtbkan.bps.go.id>

**Gambar** 3.2  
**Figures**

**Distribusi Penduduk Menurut Kecamatan di Kabupaten Kepulauan Tanimbar (%), 2020**  
**Distribution of Population by Sudistrict in Kepulauan Tanimbar Regency (%), 2020**



Sumber/Source: Dinas Kependudukan dan Pencatatan Sipil Kabupaten Kepulauan Tanimbar/Population and Civil Registration Agency Kepulauan Tanimbar Regency

### 3.1 PENDUDUK POPULATION

**Tabel 3.1.1** Penduduk, Laju Pertumbuhan Penduduk per Tahun, Distribusi Persentase Penduduk, Kepadatan Penduduk, Rasio Jenis Kelamin Penduduk Menurut Kecamatan di Kabupaten Kepulauan Tanimbar, 2020  
*Population, Annual Population Growth Rate, Percentage Distribution of Population, Population Density, and Population Gender Ratio by Subdistrict in Kepulauan Tanimbar Regency, 2020*

Kecamatan Subdistrict	Penduduk Population	Laju Pertumbuhan Penduduk per Tahun 2010–2020 Annual Population Growth Rate (%) 2010–2020
(1)	(2)	(3)
Tanimbar Selatan	39 085	2,16
Wertamrian	11 629	1,82
Wermaktian	12 937	1,72
Selaru	14 263	1,53
Tanimbar Utara	13 860	0,47
Fordata	4 770	-0,08
Wuarlabobar	8 348	1,97
Nirunmas	7 991	1,27
Kormomolin	6 997	1,68
Molu Maru <sup>3</sup>	3 692	...
<b>Kepulauan Tanimbar</b>	123 572	1,61
Hasil Registrasi/Registration Result <sup>1</sup>	127 365	...

Lanjutan Tabel/Continued Table 3.1.1

<b>Kecamatan Subdistrict</b>	<b>Persentase Penduduk Percentage of Total Population</b>	<b>Kepadatan Penduduk per km<sup>2</sup> Population Density per sq.km</b>
(1)	(7)	(8)
Tanimbar Selatan	31,63	47
Wertamrian	9,41	9
Wermaktian	10,47	4
Selaru	11,54	17
Tanimbar Utara	11,22	13
Fordata	3,86	60
Wuarlabobar <sup>2</sup>	6,76	18
Nirunmas	6,47	5
Kormomolin	5,66	8
Molu Maru	2,99	-
<b>Kepulauan Tanimbar</b>	<b>100,00</b>	<b>12</b>
Hasil Registrasi/Registration Result <sup>1</sup>	<b>100,00</b>	<b>13</b>

Lanjutan Tabel/*Continued Table* 3.1.1

Kecamatan <i>Subdistrict</i>	Rasio Jenis Kelamin <i>Population Gender Ratio</i>
(1)	(11)
Tanimbar Selatan	103,2
Wertamrian	101,8
Wermaktian	103,9
Selaru	103,3
Tanimbar Utara	100,2
Fordata	98,3
Wuarlabobar	106,3
Nirunmas	99,5
Kormomolin	101,1
Molu Maru	105,3
<b>Kepulauan Tanimbar</b>	<b>102,5</b>
Hasil Registrasi/ <i>Registration Result</i> <sup>1</sup>	<b>102</b>

Catatan/*Note*: <sup>1</sup>Data hasil registrasi Dinas Kependudukan dan Pencatatan Sipil Kabupaten Kepulauan Tanimbar pada 31 Desember 2020/*Registration Result from Population and Civil Registration Agency Kepulauan Tanimbar Regency*

<sup>2</sup>Luas wilayah Kecamatan Wuarlabobar termasuk Kecamatan Molu Maru/*Total area of Wuarlabobar Subdistrict already includes total area of Molu Maru Subdistrict*

<sup>3</sup>Pada 2010 Kecamatan Molu Maru merupakan bagian dari Kecamatan Wuarlabobar/*At 2010, Molu Maru Subdistrict is a part of Wuarlabobar Subdistrict*

Sumber/*Source*: BPS, Sensus Penduduk 2020/*BPS-Statistics Indonesia, Population Census 2020*

### 3.2 KETENAGAKERJAAN EMPLOYMENT

**Tabel 3.2.1** Jumlah Penduduk Berumur 15 Tahun ke Atas Menurut Jenis Kegiatan Selama Seminggu yang Lalu dan Jenis Kelamin di Kabupaten Kepulauan Tanimbar, 2020  
*Population Aged 15 Years and Over by Type of Activity During The Previous Week and Gender in Kepulauan Tanimbar Regency, 2020*

Kegiatan Utama <i>Main Activity</i>	Jenis Kelamin/Gender		Jumlah <i>Total</i>
	Laki-Laki <i>Male</i>	Perempuan <i>Female</i>	
(1)	(2)	(3)	(4)
<b>Angkatan Kerja</b> <i>Economically Active</i>			
Bekerja/ <i>Working</i>	30 560	23 667	54 227
Pengangguran Terbuka <i>Unemployment</i>	1 315	1 245	2 560
<b>Bukan Angkatan Kerja</b> <i>Economically Inactive</i>			
Sekolah/ <i>Attending School</i>	2 585	3 318	5 903
Mengurus Rumah Tangga <i>Housekeeping</i>	1 779	8 574	10 353
Lainnya/ <i>Others</i>	3 013	2 388	5 401
<b>Jumlah/Total</b>	<b>39 252</b>	<b>39 192</b>	<b>78 444</b>

Sumber/Source: BPS, Survei Angkatan Kerja Nasional (Sakernas) Agustus/BPS-Statistics Indonesia, August National Labor Force Survey

**Tabel** 3.2.2  
**Table**

**Penduduk Berumur 15 Tahun ke Atas Menurut Pendidikan Tertinggi yang Ditamatkan dan Jenis Kegiatan Selama Seminggu yang Lalu di Kabupaten Kepulauan Tanimbar, 2020**

*Population 15 Years of Age and Over by Educational Attainment and Type of Activity During the Previous Week in Kepulauan Tanimbar Regency, 2020*

Pendidikan Tertinggi yang Ditamatkan <sup>1</sup> <i>Educational Attainment<sup>1</sup></i>	Angkatan Kerja/ <i>Economically Active</i>			Persentase Bekerja terhadap Angkatan Kerja <i>Percentage of Working to Economically Active</i>
	Bekerja <i>Working</i>	Pengangguran <sup>2</sup> <i>Unemployment<sup>2</sup></i>	Jumlah Angkatan Kerja <i>Total of Economically Active</i>	
(1)	(2)	(3)	(4)	(5)
0	18 287	319	18 606	98,29
1	11 644	387	12 031	96,78
2	17 848	1 129	18 977	94,05
3	6 448	725	7 173	89,89
<b>Jumlah/Total</b>	54 227	2 560	56 787	95,49



Lanjutan Tabel/Continued Table 3.2.2

Pendidikan Tertinggi yang Ditamatkan <sup>1</sup> <i>Educational Attainment <sup>1</sup></i>	Bukan Angkatan Kerja <i>Not Economically Active</i>	Jumlah Total	Persentase Angkatan Kerja terhadap Penduduk Usia Kerja <i>Percentage of Economically Active to Working Age Population</i>
(1)	(6)	(7)	(8)
0	4 886	23 492	79,20
1	7 358	19 389	62,05
2	8 288	27 265	69,60
3	1 125	8 298	86,44
<b>Jumlah/Total</b>	<b>21 657</b>	<b>78 444</b>	<b>72,39</b>

- Catatan/Note: <sup>1</sup> 0. ≤ Sekolah Dasar (SD)/≤ *Primary School*  
 1. Sekolah Menengah Pertama/*Junior High School*  
 2. Sekolah Menengah Atas/*Senior High School*  
 3. Perguruan Tinggi/*Collage*
- <sup>2</sup> 1. Mencari pekerjaan/*Looking for work*  
 2. Mempersiapkan usaha/*Establishing a new business/firm*  
 3. Merasa tidak mungkin mendapat pekerjaan/*Hopeless of job*  
 4. Sudah punya pekerjaan tetapi belum mulai bekerja/*Have a job in future start*

Sumber/Source: BPS, Survei Angkatan Kerja Nasional (Sakernas) Agustus/BPS-Statistics Indonesia, August National Labor Force Survey

**Tabel**  
**Table** 3.2.3

**Penduduk Berumur 15 Tahun Ke Atas yang Bekerja Selama Seminggu yang Lalu Menurut Status Pekerjaan Utama dan Jenis Kelamin di Kabupaten Kepulauan Tanimbar, 2020**  
***Population 15 Years of Age and Over who Worked During The Previous Week by Main Employment Status and Gender in Kepulauan Tanimbar Regency, 2020***

<b>Status Pekerjaan Utama</b> <b>Main Employment Status</b>	<b>Laki-Laki</b> <b>Male</b>	<b>Perempuan</b> <b>Female</b>	<b>Jumlah</b> <b>Total</b>
(1)	(2)	(3)	(4)
Berusaha sendiri <i>Own account worker</i>	12 855	5 434	18 289
Berusaha dibantu buruh tidak tetap/buruh tidak dibayar <i>Employer assisted by temporary worker/unpaid worker</i>	6 759	2 638	9 397
Berusaha dibantu buruh tetap/buruh dibayar <i>Employer assisted by permanent worker/paid worker</i>	262	-	262
Buruh/Karyawan/Pegawai/ <i>Employee</i>	6 643	3 601	10 244
Pekerja bebas <i>Casual worker</i>	1 106	161	1 267
Pekerja keluarga/tak dibayar <i>Family worker/unpaid worker</i>	2 935	11 833	14 768
<b>Jumlah/Total</b>	<b>30 560</b>	<b>23 667</b>	<b>54 227</b>

Sumber/Source: BPS, Survei Angkatan Kerja Nasional (Sakernas) Agustus/BPS-Statistics Indonesia, August National Labor Force Survey



04

SOSIAL DAN KESEJAHTERAAN  
RAKYAT  
SOCIAL AND WELFARE

JUMLAH SEKOLAH DI KABUPATEN KEPULAUAN TANIMBAR

*Number of Schools in Kepulauan Tanimbar Regency*


JUMLAH  
SEKOLAH DASAR (SD)  
*Number of Primary School*

121




JUMLAH  
SEKOLAH MENENGAH PERTAMA (SMP)  
*Number of Junior High School*

66



JUMLAH  
SEKOLAH MENENGAH ATAS (SMA) &  
SEKOLAH MENENGAH KEJURUAN (SMK)  
*Number of Senior and Vocational Highschool*

28





**PENJELASAN TEKNIS****TECHNICAL NOTES**

- |  |  |
|--|--|
| <p>1. Tidak/belum pernah sekolah adalah mereka yang tidak pernah atau belum pernah terdaftar dan tidak pernah atau belum pernah aktif mengikuti pendidikan di suatu jenjang pendidikan formal. Termasuk juga yang tamat/belum tamat taman kanak-kanak tetapi tidak melanjutkan ke sekolah dasar.</p> | <p>1. <i>Not/never attending school is someone who has never attended or never been registered in a formal education, such as primary, secondary, and tertiary education. Those who just completed kindergarten are considered as never attended school.</i></p>                                       |
| <p>2. Masih bersekolah adalah mereka yang terdaftar dan aktif mengikuti pendidikan formal dan nonformal (Paket A, B, atau C), baik pendidikan dasar, menengah maupun pendidikan tinggi. Bagi mahasiswa yang sedang cuti dianggap masih bersekolah.</p>   | <p>2. <i>Attending school is someone who is currently attending formal and non-formal education, either primary, secondary, or tertiary education, including package A, B, or C. College student who postpones his/her study is considered as attending school.</i></p>                                |
| <p>3. Tidak bersekolah lagi adalah mereka yang pernah terdaftar dan aktif mengikuti pendidikan di suatu jenjang pendidikan formal dan nonformal (Paket A, B, atau C), tetapi pada saat pencacahan tidak lagi terdaftar dan tidak aktif mengikuti pendidikan.</p>                                     | <p>3. <i>Not attending school anymore is someone who had enrolled and participated in formal and non-formal education in the past including package A, B, or C, but currently no longer attend school.</i></p>   |
| <p>4. Tamat sekolah adalah menyelesaikan pelajaran yang ditandai dengan lulus ujian akhir pada kelas atau tingkat terakhir suatu jenjang pendidikan di sekolah negeri maupun swasta dengan mendapatkan tanda tamat belajar/ijazah. Seseorang yang belum mengikuti pelajaran</p>                      | <p>4. <i>Completed education is someone who has completed particular level of education in private or public school and accepting graduation certificate. Someone who has never attended the highest grade but passed the final exam is considered as completed particular level of education.</i></p> |

pada kelas tertinggi tetapi telah mengikuti ujian akhir dan lulus dianggap tamat sekolah.

5. Jalur Pendidikan di Indonesia terdiri atas 1) pendidikan formal, 2) pendidikan nonformal, dan 3) pendidikan informal yang ketiganya dapat saling melengkapi dan memperkaya (Undang-Undang No. 20 Tahun 2013 tentang Sistem Pendidikan Nasional).
5. *The Education System in Indonesia consists of 1) a formal education, 2) non-formal education, and 3) informal education that all three can be complementary and enriching (Law No. 20 Year 2013 about The National Education System).*
6. Jenjang Pendidikan Formal terdiri atas pendidikan dasar, pendidikan menengah, dan pendidikan tinggi. Jenis pendidikan yang diajarkan mencakup pendidikan umum, kejuruan, akademik, profesi, vokasi, keagamaan, dan khusus.
  - Pendidikan Dasar berbentuk Sekolah Dasar (SD) dan Madrasah Ibtidaiyah (MI) atau bentuk lain yang sederajat serta Sekolah Menengah Pertama (SMP) dan Madrasah Tsanawiyah (MTs), atau bentuk lain yang sederajat.
  - *The Primary Education consists of Elementary School and Islamic Elementary School or other equivalent forms and Junior High School and MTs, or other equivalent forms.*
  - Pendidikan Menengah berbentuk Sekolah Menengah Atas (SMA), Madrasah Aliyah (MA), Sekolah Menengah Kejuruan (SMK), dan Madrasah Aliyah Kejuruan (MAK), atau bentuk lain yang sederajat.
  - *The Secondary Education consists of the senior high school, MA, Vocational School, and Vocational Madrasah Aliyah, or other equivalent forms.*
6. *The Formal Education Level consists of primary education, secondary education, and high education. The kind of education that is taught consists of general education, vocational, academic, professional, religious, and specific education.*

- Pendidikan Tinggi merupakan jenjang pendidikan setelah pendidikan menengah yang mencakup program pendidikan diploma, sarjana, magister, spesialis, dan doktor yang diselenggarakan oleh perguruan tinggi. Perguruan tinggi dapat berbentuk akademi, politeknik, sekolah tinggi, institut, atau universitas.
  - *The High Education is an education level after the secondary education that consists of diplomas, bachelor, master, specialist, and doctoral degrees that are held by college. The colleges can be academy, polytechnic, high school, institute, or university.*
7. Rumah Sakit adalah tempat pemeriksaan dan perawatan kesehatan, biasanya berada di bawah pengawasan dokter/tenaga medis, yang melayani penderita yang sakit untuk berobat rawat jalan atau rawat inap.
    - 7. *Hospital is a place for health check, usually controlled/supervised by doctors/medical personnel to serve the ill patients to get outpatient or inpatient treatment services.*
  8. Poliklinik adalah sarana kesehatan yang dipakai untuk pelayanan berobat jalan, biasanya berada di bawah pengawasan dokter/tenaga medis.
    - 8. *Polyclinic is a health facility in which to get outpatient services, usually under the control of doctor/medical personnel.*
  9. Puskesmas (Pusat Kesehatan Masyarakat) adalah unit pelaksana teknis dinas kesehatan kabupaten/ kota yang mempunyai fungsi utama sebagai penyelenggara pelayanan kesehatan tingkat pertama. Wilayah kerja puskesmas maksimal adalah satu kecamatan dan untuk dapat menjangkau wilayah kerjanya, puskesmas mempunyai jaringan pelayanan yang meliputi unit
    - 9. *Public Health Center is technical implementation unit of regency health department with primary function as a first-level health care providers. The working area standard of public health center is one district and to reach their working areas, public health centers have a service network covering subsidiary of public health center, mobile public health center units, and midwife units (Regulation of the Minister of Health of Indonesia*



Puskesmas Pembantu (Pustu), unit Puskesmas Keliling (Puskel), dan unit bidan desa/komunitas (Peraturan Menteri Kesehatan RI No. 75 Tahun 2014 Tentang Pusat Kesehatan Masyarakat).

*Number 75 Year 2014 about Public Health Center).*

10. Imunisasi adalah memasukkan kuman atau racun penyakit tertentu yang sudah dilemahkan (vaksin) ke dalam tubuh dengan cara disuntik atau diminum (diteteskan dalam mulut) dengan maksud agar terjadi kekebalan tubuh terhadap penyakit tersebut.
  11. BCG (Bacillus Calmette Guerin) merupakan vaksinasi untuk mencegah penyakit TBC, diberikan pada bayi baru lahir atau anak, dengan suntikan pada kulit pangkal lengan atas. Bekas suntikan kemudian akan membentuk tonjolan kecil jaringan parut pada kulit lengan atas. Suntikan BCG diberikan kepada anak sebanyak 1 kali.
  12. DPT (Difteri, Pertusis, Tetanus) merupakan vaksin untuk mencegah penyakit Difteri, Pertusis, dan Tetanus yang diberikan pada bayi berumur 3 bulan ke atas, dengan suntikan pada paha, diulang 1 bulan dan 2 bulan kemudian, sehingga suntikan imunisasi DPT lengkap pada balita berjumlah 3 kali (kadang-kadang selang waktu
10. *Immunization is putting enervated microbe of a certain disease into human body by injection or drinking (dropping into mouth) to get an immune into the body of particular desease.*
  11. *BCG (Bacillus Calmette Guerin) is a vaccine to prevent TBC disease, given to newborns or children, by injection at the base of the skin of the upper arm. Injection site will form little bumps of scar tissue in the skin of the upper arm. BCG injections given to children 1 times.*
  12. *DPT (Diphtheria, Pertussis, Tetanus) is a vaccine to prevent the diphtheria, pertussis, and tetanus disease, given to infants aged 3 months and above, with an injectionoin the thigh, repeated one month and two months later, hence a complete injection of DPT immunization at toddler totaling 3 times (sometimes the time interval between injections can be more*

antar suntikan bisa lebih dari 1 bulan).

*than 1 month).*

13. Jumlah tindak pidana menggambarkan jumlah kasus tindak pidana yang terjadi pada kurun waktu tertentu.
14. Untuk mengukur kemiskinan, BPS menggunakan konsep kemampuan memenuhi kebutuhan dasar. Dengan pendekatan ini, kemiskinan dipandang sebagai ketidakmampuan dari sisi ekonomi untuk memenuhi kebutuhan dasar makanan dan bukan makanan yang diukur dari sisi pengeluaran. Metode yang digunakan adalah menghitung Garis Kemiskinan (GK), yang terdiri dari dua komponen yaitu Garis Kemiskinan Makanan (GKM) dan Garis Kemiskinan Non-Makanan (GKNM). Penghitungan Garis Kemiskinan dilakukan secara terpisah untuk daerah perkotaan dan perdesaan.
15. Penduduk miskin adalah penduduk yang memiliki rata-rata pengeluaran per kapita per bulan di bawah Garis Kemiskinan.
16. Garis Kemiskinan Makanan (GKM) merupakan nilai pengeluaran kebutuhan minimum makanan yang disetarakan dengan 2.100 kkalori per kapita per hari. Garis Kemiskinan Non-Makanan
13. *Total Conducted Crime refers to the number of criminal cases occurring during a given period of time.*
14. *To measure poverty, BPS-Statistics Indonesia uses the concept of basic needs approach. Therefore, poverty is viewed as economic inability to fulfill food and non-food basic needs which are measured by consumption/expenditure. The method used is calculating poverty line, which consists of two components that are Food Poverty Line (FPL) and Non-Food Poverty Line (NFPL). The poverty line is calculated separately for urban and rural areas.*
15. *Poor people are those whose expenditure per capita per month is below the poverty line.*
16. *The Food Poverty Line refers to the daily minimum requirement of 2,100 kcal per capita per day. The Non-Food Poverty Line refers to the minimum requirement for household necessities for clothing,*

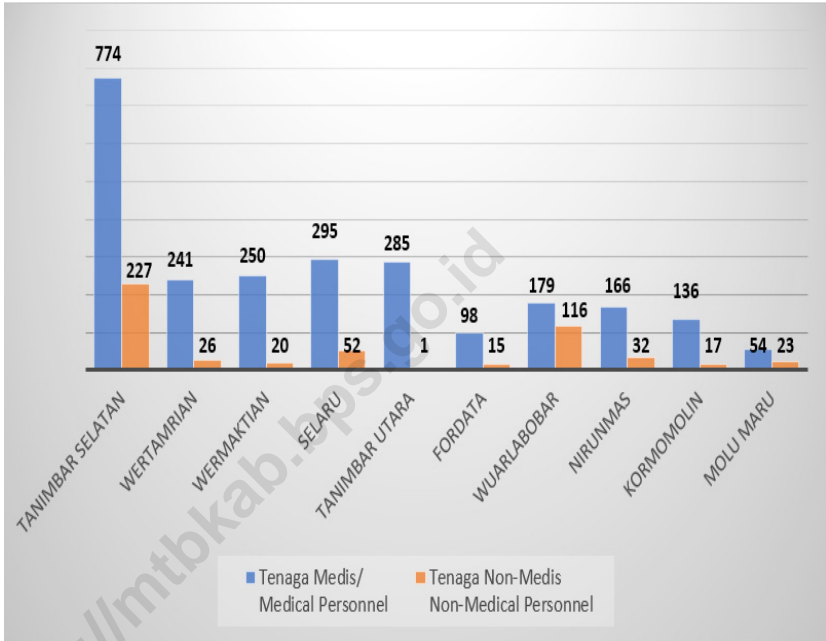
(GKNM) adalah kebutuhan minimum untuk perumahan, sandang, pendidikan, kesehatan, dan kebutuhan dasar lainnya.

*education, health, and other basic individual needs.*

<https://mtbkab.bps.go.id>

**Gambar**  
**Figures** 4.1

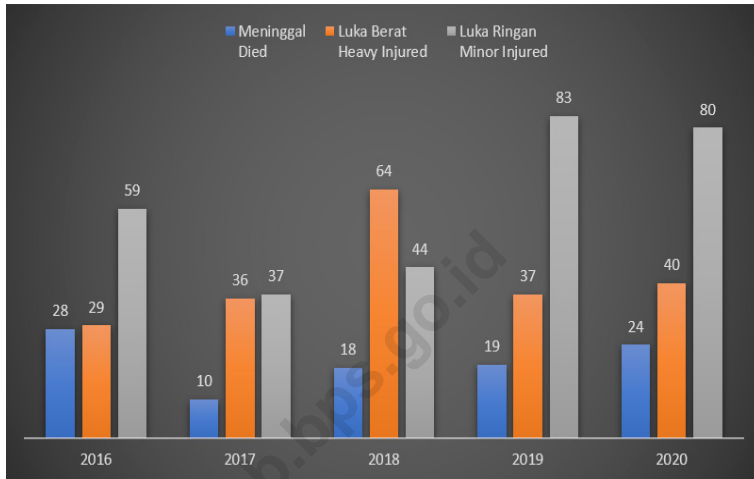
**Banyaknya Kelahiran Menurut Kecamatan dan Penolong Kelahiran di Kabupaten Kepulauan Tanimbar, 2020**  
*Number of Births by Subdistrict and Birth Attendants in Kepulauan Tanimbar Regency, 2020*



Sumber/Source : BPS, Pendataan Potensi Desa (Podes)/ BPS–Statistics Indonesia, Village Potential Data Collection

**Gambar**  
**Figures** 4.2

**Banyaknya Kecelakaan Lalu Lintas di Kabupaten Kepulauan Tanimbar, 2016– 2020**  
**Number of Traffic Accident in Kepulauan Tanimbar Regency, 2016– 2020**



Sumber/Source: Sumber/Source: POLRES Kepulauan Tanimbar/ Resort Police of Kepulauan Tanimbar

#### 4.1 PENDIDIKAN EDUCATION

**Tabel**  
**Table** 4.1.1

**Jumlah Sekolah, Guru, dan Murid Taman Kanak-Kanak (TK) di Bawah Kementerian Pendidikan dan Kebudayaan Menurut Kecamatan di Kabupaten Kepulauan Tanimbar, 2019/2020 dan 2020/2021**

*Number of Schools, Teachers, and Pupils in Kindergarten Under The Ministry of Education and Culture by Subdistrict in Kepulauan Tanimbar Regency, 2019/2020 dan 2020/2021*

Kecamatan Subdistrict	Sekolah/Schools					
	Negeri/Public		Swasta/Private		Jumlah/Total	
	2019/2020	2020/2021	2019/2020	2020/2021	2019/2020	2020/2021
(1)	(2)	(3)	(4)	(5)	(6)	(7)
Tanimbar Selatan	1	1	22	22	23	23
Wertamrian	-	-	7	7	7	7
Wermaktian	-	-	7	7	7	7
Selaru	-	-	9	9	9	9
Tanimbar Utara	1	1	7	7	8	8
Fordata	-	-	6	6	6	6
Wuarlabobar	-	-	7	7	7	7
Nirunmas	-	-	6	6	6	6
Kormomolin	-	-	11	11	11	11
Molu Maru	-	-	4	4	4	4
<b>Kepulauan Tanimbar</b>	<b>2</b>	<b>2</b>	<b>86</b>	<b>86</b>	<b>88</b>	<b>88</b>

Lanjutan Tabel/Continued Table 4.1.1

Kecamatan Subdistrict	Guru <sup>1</sup> /Teachers <sup>1</sup>					
	Negeri/Public		Swasta/Private		Jumlah/Total	
	2019/2020	2020/2021	2019/2020	2020/2021	2019/2020	2020/2021
(1)	(8)	(9)	(10)	(11)	(12)	(13)
Tanimbar Selatan	8	8	160	162	168	170
Wertamrian	-	-	40	40	40	40
Wermaktian	-	-	44	44	44	44
Selaru	-	-	51	51	51	51
Tanimbar Utara	2	2	24	24	26	26
Fordata	-	-	25	25	25	25
Wuarlabobar	-	-	46	46	46	46
Nirunmas	-	-	28	28	28	28
Kormomolin	-	-	25	25	25	25
Molu Maru	-	-	11	11	11	11
<b>Kepulauan Tanimbar</b>	<b>10</b>	<b>10</b>	<b>454</b>	<b>456</b>	<b>464</b>	<b>466</b>

Lanjutan Tabel/*Continued Table 4.1.1*

Kecamatan Subdistrict	Murid/Students					
	Negeri/Public		Swasta/Private		Jumlah/Total	
	2019/2020	2020/2021	2019/2020	2020/2021	2019/2020	2020/2021
(1)	(14)	(15)	(16)	(17)	(18)	(19)
Tanimbar Selatan	54	68	988	962	1 042	1 030
Wertamrian	-	-	270	300	270	270
Wermaktian	-	-	173	191	173	173
Selaru	-	-	218	337	218	218
Tanimbar Utara	31	38	250	202	281	240
Fordata	-	-	97	104	97	97
Wuarlabobar	-	-	173	145	173	173
Nirunmas	-	-	264	252	264	264
Kormomolin	-	-	244	200	244	244
Molu Maru	-	-	47	50	47	47
<b>Kepulauan Tanimbar</b>	<b>85</b>	<b>106</b>	<b>2 724</b>	<b>2 743</b>	<b>2 809</b>	<b>2 756</b>

Catatan/Note: <sup>1</sup> Jumlah guru termasuk kepala sekolah dan guru/*The total of teachers including headmaster and teacher*

Sumber/Source: Dinas Pendidikan dan Kebudayaan Kabupaten Kepulauan Tanimbar Data Semester Ganji/*Educations and Culture Service of Kepulauan Tanimbar Regency, Odd Semester Data*



**Tabel**  
**Table** 4.1.2

**Jumlah Sekolah, Guru, dan Murid Raudatul Athfal (RA) di Bawah Kementerian Agama Menurut Kecamatan di Kabupaten Kepulauan Tanimbar, 2019/2020 dan 2020/2021**  
**Number of Schools, Teachers, and Pupils in Raudatul Athfal (RA) Under The Ministry of Religious Affairs by Subdistrict in Kepulauan Tanimbar Regency, 2019/2020 dan 2020/2021**

Kecamatan Subdistrict	Sekolah/Schools		Guru/Teachers		Murid/Pupils	
	2019/2020	2020/2021	2019/2020	2020/2021	2019/2020	2020/2021
(1)	(2)	(3)	(4)	(5)	(6)	(7)
Tanimbar Selatan	1	1	4	9	33	44
Wertamrian	-	-	-	-	-	-
Wermaktian	-	-	-	-	-	-
Selaru	-	-	-	-	-	-
Tanimbar Utara	1	1	3	2	31	37
Fordata	-	-	-	-	-	-
Wuarlabobar	2	2	10	10	87	151
Nirunmas	-	-	-	-	-	-
Kormomolin	-	-	-	-	-	-
Molu Maru	-	-	-	-	-	-
<b>Kepulauan Tanimbar</b>	<b>4</b>	<b>4</b>	<b>17</b>	<b>21</b>	<b>151</b>	<b>232</b>

Sumber/Source: Kementerian Agama Kabupaten Kepulauan Tanimbar, Data Semester Ganjil/Ministry of Religious Affairs of Kepulauan Tanimbar Regency, Odd Semester Data

**Tabel**  
**Table** 4.1.3

**Jumlah Sekolah, Guru, dan Murid Sekolah Dasar (SD) di Bawah Kementerian Pendidikan dan Kebudayaan Menurut Kecamatan di Kabupaten Kepulauan Tanimbar, 2019/2020 dan 2020/2021**  
*Number of Schools, Teachers, and Pupils in Primary Schools Under The Ministry of Education and Culture by Subdistrict in Kepulauan Tanimbar Regency, 2019/2020 dan 2020/2021*

Kecamatan Subdistrict	Sekolah/Schools					
	Negeri/Public		Swasta/Private		Jumlah/Total	
	2019/2020	2020/2021	2019/2020	2020/2021	2019/2020	2020/2021
(1)	(2)	(3)	(4)	(5)	(6)	(7)
Tanimbar Selatan	6	7	16	16	22	23
Wertamrian	1	1	11	11	12	12
Wermaktian	8	8	5	5	13	13
Selaru	8	8	5	5	13	13
Tanimbar Utara	7	7	9	9	16	16
Fordata	3	3	5	5	8	8
Wuarlabobar	3	3	9	9	12	12
Nirunmas	4	4	5	5	9	9
Kormomolin	1	1	9	9	10	10
Molu Maru	-	-	5	5	5	5
<b>Kepulauan Tanimbar</b>	<b>41</b>	<b>42</b>	<b>79</b>	<b>79</b>	<b>120</b>	<b>121</b>

Lanjutan Tabel/Continued Table 4.1.3

Kecamatan Subdistrict	Guru <sup>1</sup> /Teachers <sup>1</sup>					
	Negeri/Public		Swasta/Private		Jumlah/Total	
	2019/2020	2020/2021	2019/2020	2020/2021	2019/2020	2020/2021
(1)	(8)	(9)	(10)	(11)	(12)	(13)
Tanimbar Selatan	85	81	163	155	248	236
Wertamrian	4	4	79	76	83	80
Wermaktian	46	45	31	27	77	82
Selaru	62	60	51	54	113	114
Tanimbar Utara	45	47	49	49	94	96
Fordata	20	16	32	30	52	46
Wuarlabobar	19	18	45	43	64	61
Nirunmas	35	37	36	40	71	77
Kormomolin	4	4	58	54	62	58
Molu Maru	-	-	29	28	29	28
<b>Kepulauan Tanimbar</b>	<b>320</b>	<b>312</b>	<b>573</b>	<b>556</b>	<b>893</b>	<b>878</b>

Lanjutan Tabel/*Continued Table* 4.1.3

Kecamatan Subdistrict	Murid/Students					
	Negeri/Public		Swasta/Private		Jumlah/Total	
	2019/2020	2020/2021	2019/2020	2020/2021	2019/2020	2020/2021
(1)	(14)	(15)	(16)	(17)	(18)	(19)
Tanimbar Selatan	1 547	1 560	3 076	2 959	4 623	4 519
Wertamrian	76	69	1 448	1 437	1 524	1 506
Wermaktian	1 007	955	881	868	1 888	1 823
Selaru	1 075	1 102	949	899	2 024	2 001
Tanimbar Utara	867	888	1 269	1 238	2 136	2 126
Fordata	197	175	509	485	706	660
Wuarlabobar	472	427	948	914	1 420	1 341
Nirunmas	483	468	605	577	1 088	1 045
Kormomolin	64	64	963	990	1 027	1 054
Molu Maru	-	-	575	606	575	606
<b>Kepulauan Tanimbar</b>	<b>5 788</b>	<b>5 708</b>	<b>11 223</b>	<b>10 973</b>	<b>17 011</b>	<b>16 681</b>

Catatan/Note: <sup>1</sup> Jumlah guru termasuk kepala sekolah dan guru/*The total of teachers including headmaster and teacher*  
 Sumber/Source: Dinas Pendidikan dan Kebudayaan Kabupaten Kepulauan Tanimbar Data Semester Ganjii/*Educations and Culture Service of Kepulauan Tanimbar Regency, Odd Semester Data*

**Tabel**  
**Table** 4.1.4

**Jumlah Sekolah, Guru, dan Murid Madrasah Ibtidaiyah (MI) di Bawah Kementerian Agama Menurut Kecamatan Menurut Kecamatan di Kabupaten Kepulauan Tanimbar, 2018/2019 dan 2019/2020**  
**Number of Schools, Teachers, and Pupils in Madrasah Ibtidaiyah (MI) Under The Ministry of Religious Affairs by Subdistrict in Kepulauan Tanimbar Regency, 2018/2019 dan 2019/2020**

Kecamatan Subdistrict	Sekolah/Schools		Guru/Teachers		Murid/Pupils	
	2019/2020	2020/2021	2019/2020	2020/2021	2019/2020	2020/2021
(1)	(2)	(3)	(4)	(5)	(6)	(7)
Tanimbar Selatan	1	1	10	10	127	147
Wertamrian	-	-	-	-	-	-
Wermaktian	-	-	-	-	-	-
Selaru	-	-	-	-	-	-
Tanimbar Utara	-	-	-	-	-	-
Fordata	-	-	-	-	-	-
Wuarlabobar	-	-	-	-	-	-
Nirunmas	-	-	-	-	-	-
Kormomolin	-	-	-	-	-	-
Molu Maru	-	-	-	-	-	-
<b>Kepulauan Tanimbar</b>	<b>1</b>	<b>1</b>	<b>10</b>	<b>10</b>	<b>127</b>	<b>147</b>

Sumber/Source: Kementerian Agama Kabupaten Kepulauan Tanimbar, Data Semester Ganjil/Ministry of Religious Affairs of Kepulauan Tanimbar Regency, Odd Semester Data

**Tabel**  
**Table** 4.1.5

**Jumlah Sekolah, Guru, dan Murid Sekolah Menengah Pertama (SMP) di Bawah Kementerian Pendidikan dan Kebudayaan Menurut Kecamatan di Kabupaten Kepulauan Tanimbar, 2019/2020 dan 2020/2021**  
**Number of Schools, Teachers, and Pupils in Junior High Schools Under The Ministry of Education and Culture by Subdistrict in Kepulauan Tanimbar Regency, 2019/2020 dan 2020/2021**

Kecamatan Subdistrict	Sekolah/Schools					
	Negeri/Public		Swasta/Private		Jumlah/Total	
	2019/2020	2020/2021	2019/2020	2020/2021	2019/2020	2020/2021
(1)	(2)	(3)	(4)	(5)	(6)	(7)
Tanimbar Selatan	8	8	5	5	13	13
Wertamrian	4	5	2	2	6	7
Wermaktian	5	6	1	1	6	7
Selaru	6	7	1	1	7	8
Tanimbar Utara	6	6	3	3	9	9
Fordata	2	2	1	1	3	3
Wuarlabobar	5	6	1	1	6	7
Nirunmas	5	5	-	-	5	5
Kormomolin	3	3	2	2	5	5
Molu Maru	2	2	-	-	2	2
<b>Kepulauan Tanimbar</b>	<b>46</b>	<b>50</b>	<b>16</b>	<b>16</b>	<b>62</b>	<b>66</b>

Lanjutan Tabel/Continued Table 4.1.5

Kecamatan Subdistrict	Guru <sup>1</sup> /Teachers <sup>1</sup>					
	Negeri/Public		Swasta/Private		Jumlah/Total	
	2019/2020	2020/2021	2019/2020	2020/2021	2019/2020	2020/2021
(1)	(8)	(9)	(10)	(11)	(12)	(13)
Tanimbar Selatan	108	112	65	64	173	176
Wertamrian	34	34	12	11	46	45
Wermaktian	32	34	5	5	37	39
Selaru	81	69	6	7	87	76
Tanimbar Utara	35	36	17	14	52	50
Fordata	15	18	3	2	18	20
Wuarlabobar	28	24	7	7	35	31
Nirunmas	40	47	-	-	40	47
Kormomolin	24	24	14	12	38	36
Molu Maru	6	8	-	-	6	8
<b>Kepulauan Tanimbar</b>	<b>403</b>	<b>406</b>	<b>129</b>	<b>122</b>	<b>532</b>	<b>528</b>

Lanjutan Tabel/*Continued Table 4.1.5*

Kecamatan Subdistrict	Murid/Students					
	Negeri/Public		Swasta/Private		Jumlah/Total	
	2019/2020	2020/2021	2019/2020	2020/2021	2019/2020	2020/2021
(1)	(14)	(15)	(16)	(17)	(18)	(19)
Tanimbar Selatan	1 556	1 537	932	946	2 488	2 483
Wertamrian	427	449	217	229	644	678
Wermaktian	730	689	93	90	823	779
Selaru	954	956	45	54	999	1 010
Tanimbar Utara	684	735	387	361	1 071	1 122
Fordata	304	291	39	40	343	330
Wuarlabobar	361	384	152	120	513	504
Nirunmas	566	567	-	-	566	567
Kormomolin	332	332	108	108	440	440
Molu Maru	188	164	-	-	188	164
<b>Kepulauan Tanimbar</b>	<b>6 102</b>	<b>6 104</b>	<b>1 973</b>	<b>1 948</b>	<b>8 075</b>	<b>8 077</b>

Catatan/Note: <sup>1</sup> Jumlah guru termasuk kepala sekolah dan guru/*The total of teachers including headmaster and teacher*

Sumber/Source: Dinas Pendidikan dan Kebudayaan Kabupaten Kepulauan Tanimbar Data Semester Ganjil/*Educations and Culture Service of Kepulauan Tanimbar Regency, Odd Semester Data*



**Tabel**  
**Table** 4.1.6

**Jumlah Sekolah, Guru, dan Murid Madrasah Tsanawiyah (MTs) di Bawah Kementerian Agama Menurut Kecamatan di Kabupaten Kepulauan Tanimbar, 2018/2019 dan 2019/2020**

**Number of Schools, Teachers, and Pupils in Madrasah Tsanawiyah (MTs) Under The Ministry of Religious Affairs by Subdistrict in Kepulauan Tanimbar Regency, 2018/2019 dan 2019/2020**

Kecamatan Subdistrict	Sekolah/Schools		Guru/Teachers		Murid/Pupils	
	2018/2019	2019/2020	2018/2019	2019/2020	2018/2019	2019/2020
(1)	(2)	(3)	(4)	(5)	(6)	(7)
Tanimbar Selatan	-	-	-	-	-	-
Wertamrian	-	-	-	-	-	-
Wermaktian	-	-	-	-	-	-
Selaru	-	-	-	-	-	-
Tanimbar Utara	-	-	-	-	-	-
Fordata	-	-	-	-	-	-
Wuarlabobar	2	2	13	13	123	103
Nirunmas	-	-	-	-	-	-
Kormomolin	-	-	-	-	-	-
Molu Maru	-	-	-	-	-	-
<b>Kepulauan Tanimbar</b>	<b>2</b>	<b>2</b>	<b>13</b>	<b>13</b>	<b>123</b>	<b>103</b>

Sumber/Source: Kementerian Agama Kabupaten Kepulauan Tanimbar, Data Semester Ganjil/Ministry of Religious Affairs of Kepulauan Tanimbar Regency, Odd Semester Data

**Tabel**  
**Table** 4.1.7

**Jumlah Sekolah, Guru, dan Murid Sekolah Menengah Atas (SMA) di Bawah Kementerian Pendidikan dan Kebudayaan Menurut Kecamatan di Kabupaten Kepulauan Tanimbar, 2019/2020 dan 2020/2021**  
**Number of Schools, Teachers, and Pupils in Senior High Schools Under The Ministry of Education and Culture by Subdistrict in Kepulauan Tanimbar Regency, 2019/2020 dan 2020/2021**

Kecamatan Subdistrict	Sekolah/Schools					
	Negeri/Public		Swasta/Private		Jumlah/Total	
	2019/2020	2020/2021	2019/2020	2020/2021	2019/2020	2020/2021
(1)	(2)	(3)	(4)	(5)	(6)	(7)
Tanimbar Selatan	3	3	2	2	5	5
Wertamrian	1	1	-	-	1	1
Wermaktian	2	2	-	-	2	2
Selaru	1	1	-	-	1	1
Tanimbar Utara	2	2	2	2	4	4
Fordata	1	1	-	-	1	1
Wuarlabobar	1	1	-	-	1	1
Nirunmas	3	3	-	-	3	3
Kormomolin	1	1	-	-	1	1
Molu Maru	1	1	-	-	1	1
<b>Kepulauan Tanimbar</b>	<b>16</b>	<b>16</b>	<b>4</b>	<b>4</b>	<b>20</b>	<b>20</b>

Lanjutan Tabel/*Continued Table 4.1.7*

Kecamatan Subdistrict	Guru <sup>1</sup> /Teachers <sup>1</sup>					
	Negeri/Public		Swasta/Private		Jumlah/Total	
	2019/2020	2020/2021	2019/2020	2020/2021	2019/2020	2020/2021
(1)	(8)	(9)	(10)	(11)	(12)	(13)
Tanimbar Selatan	80	81	45	45	125	126
Wertamrian	11	11	-	-	11	11
Wermaktian	9	9	-	-	9	9
Selaru	18	18	-	-	18	18
Tanimbar Utara	28	29	21	21	49	50
Fordata	12	12	-	-	12	12
Wuarlabobar	12	14	-	-	12	14
Nirunmas	13	13	-	-	13	13
Kormomolin	13	12	-	-	13	12
Molu Maru	3	3	-	-	3	3
<b>Kepulauan Tanimbar</b>	<b>199</b>	<b>202</b>	<b>66</b>	<b>66</b>	<b>265</b>	<b>268</b>

Lanjutan Tabel/*Continued Table 4.1.7*

Kecamatan Subdistrict	Murid/Students					
	Negeri/Public		Swasta/Private		Jumlah/Total	
	2019/2020	2020/2021	2019/2020	2020/2021	2019/2020	2020/2021
(1)	(14)	(15)	(16)	(17)	(18)	(19)
Tanimbar Selatan	1 752	1 659	866	709	2 618	2 368
Wertamrian	436	201	-	-	436	201
Wermaktian	217	145	-	-	217	145
Selaru	275	293	-	-	275	293
Tanimbar Utara	574	594	440	478	1 014	1 072
Fordata	195	239	-	-	195	239
Wuarlabobar	209	170	-	-	209	170
Nirunmas	452	409	-	-	452	409
Kormomolin	136	159	-	-	136	159
Molu Maru	72	75	-	-	72	75
<b>Kepulauan Tanimbar</b>	<b>4 318</b>	<b>3 944</b>	<b>1 306</b>	<b>1 187</b>	<b>5 624</b>	<b>5 131</b>

Catatan/Note: <sup>1</sup> Jumlah guru termasuk kepala sekolah dan guru/*The total of teachers including headmaster and teacher*

Sumber/Source: Dinas Pendidikan dan Kebudayaan, Cabang Dinas Pendidikan Menengah dan Pendidikan Khusus Kabupaten Kepulauan Tanimbar, Data Semester Ganjil/*Educations and Culture Service, Intermediate and Special Education Branch of Kepulauan Tanimbar Regency, Odd Semester Data*

**Tabel**  
**Table** 4.1.8

**Jumlah Sekolah, Guru, dan Murid Sekolah Menengah Kejuruan (SMK) di Bawah Kementerian Pendidikan dan Kebudayaan Menurut Kecamatan di Kabupaten Kepulauan Tanimbar, 2019/2020 dan 2020/2021**  
**Number of Schools, Teachers, and Pupils in Vocational High Schools Under The Ministry of Education and Culture by Subdistrict in Kepulauan Tanimbar Regency, 2019/2020 dan 2020/2021**

Kecamatan Subdistrict	Sekolah/Schools		Guru/Teachers		Murid/Pupils	
	2019/2020	2020/2021	2019/2020	2020/2021	2019/2020	2020/2021
(1)	(2)	(3)	(4)	(5)	(6)	(7)
Tanimbar Selatan	3	3	105	105	1 084	1 247
Wertamrian	1	1	14	14	129	131
Wermaktian	1	1	12	12	136	145
Selaru	1	1	1	1	44	82
Tanimbar Utara	1	1	11	11	131	74
Fordata	-	-	-	-	-	-
Wuarlabobar	1	1	11	11	118	78
Nirunmas	-	-	-	-	-	-
Kormomolin	-	-	-	-	-	-
Molu Maru	-	-	-	-	-	-
<b>Kepulauan Tanimbar</b>	<b>8</b>	<b>8</b>	<b>154</b>	<b>154</b>	<b>1 642</b>	<b>1 757</b>

Catatan/Note: <sup>1</sup> Jumlah guru termasuk kepala sekolah dan guru/The total of teachers including headmaster and teacher

Sumber/Source: Dinas Pendidikan dan Kebudayaan, Cabang Dinas Pendidikan Menengah dan Pendidikan Khusus Kabupaten Kepulauan Tanimbar, Data Semester Ganjil/Educatons and Culture Service, Intermediate and Special Education Branch of Kepulauan Tanimbar Regency, Odd Semester Data

**Tabel**  
**Table** 4.1.9

**Jumlah Sekolah, Guru, dan Murid Madrasah Aliyah (MA) di Bawah Kementerian Agama Menurut Kecamatan di Kabupaten Kepulauan Tanimbar, 2019/2020 dan 2019/2020**  
***Number of Schools, Teachers, and Pupils in Madrasah Aliyah (MA) Under the Ministry of Religious Affairs by Subdistrict in Kepulauan Tanimbar Regency, 2018/2019 dan 2019/2020***

Kecamatan Subdistrict	Sekolah/Schools					
	Negeri/Public		Swasta/Private		Jumlah/Total	
	2018/2019	2019/2020	2018/2019	2019/2020	2018/2019	2019/2020
(1)	(2)	(3)	(4)	(5)	(6)	(7)
Tanimbar Selatan	-	-	-	-	-	-
Wertamrian	-	-	-	-	-	-
Wermaktian	-	-	-	-	-	-
Selaru	-	-	-	-	-	-
Tanimbar Utara	-	-	-	-	-	-
Fordata	-	-	-	-	-	-
Wuarlabobar	-	-	1	3	1	3
Nirunmas	-	-	-	-	-	-
Kormomolin	-	-	-	-	-	-
Molu Maru	-	-	-	-	-	-
<b>Kepulauan Tanimbar</b>	<b>-</b>	<b>-</b>	<b>1</b>	<b>3</b>	<b>1</b>	<b>3</b>

Lanjutan Tabel/*Continued Table 4.1.9*

Kecamatan Subdistrict	Guru <sup>1</sup> /Teachers <sup>1</sup>					
	Negeri/Public		Swasta/Private		Jumlah/Total	
	2018/2019	2019/2020	2018/2019	2019/2020	2018/2019	2019/2020
(1)	(8)	(9)	(10)	(11)	(12)	(13)
Tanimbar Selatan	-	-	-	-	-	-
Wertamrian	-	-	-	-	-	-
Wermaktian	-	-	-	-	-	-
Selaru	-	-	-	-	-	-
Tanimbar Utara	-	-	-	-	-	-
Fordata	-	-	-	-	-	-
Wuarlabobar	-	-	5	15	5	15
Nirunmas	-	-	-	-	-	-
Kormomolin	-	-	-	-	-	-
Molu Maru	-	-	-	-	-	-
<b>Kepulauan Tanimbar</b>	-	-	<b>5</b>	<b>15</b>	<b>5</b>	<b>15</b>

Lanjutan Tabel/*Continued Table 4.1.9*

Kecamatan Subdistrict	Murid/Students					
	Negeri/Public		Swasta/Private		Jumlah/Total	
	2018/2019	2019/2020	2018/2019	2019/2020	2018/2019	2019/2020
(1)	(14)	(15)	(16)	(17)	(18)	(19)
Tanimbar Selatan	-	-	-	-	-	-
Wertamrian	-	-	-	-	-	-
Wermaktian	-	-	-	-	-	-
Selaru	-	-	-	-	-	-
Tanimbar Utara	-	-	-	-	-	-
Fordata	-	-	-	-	-	-
Wuarlabobar	-	-	36	113	36	113
Nirunmas	-	-	-	-	-	-
Kormomolin	-	-	-	-	-	-
Molu Maru	-	-	-	-	-	-
<b>Kepulauan Tanimbar</b>	-	-	<b>36</b>	<b>113</b>	<b>36</b>	<b>113</b>

Sumber/Source: Kementerian Agama Kabupaten Kepulauan Tanimbar, Data Semester Ganjil/Ministry of Religious Affairs of Kepulauan Tanimbar Regency, Odd Semester Data



**Tabel 4.1.10** Jumlah Desa<sup>1</sup>/Kelurahan yang Memiliki Fasilitas Sekolah Menurut Kecamatan dan Tingkat Pendidikan di Kabupaten Kepulauan Tanimbar, 2018– 2020  
**Number of Villages<sup>1</sup>/Kelurahan Having Educational Facilities by Subdistrict and Educational Level in Kepulauan Tanimbar Regency, 2018– 2020**

Kecamatan Subdistrict	SD Primary School		
	2018	2019	2020
(1)	(2)	(3)	(4)
Tanimbar Selatan	11	11	13
Wertamrian	9	9	9
Wermaktian	9	8	11
Selaru	7	7	7
Tanimbar Utara	8	8	9
Fordata	6	6	6
Wuarlabobar	11	10	12
Nirunmas	5	5	5
Kormomolin	10	10	10
Molu Maru	4	5	5
<b>Kepulauan Tanimbar</b>	<b>80</b>	<b>79</b>	<b>87</b>

Lanjutan Tabel/*Continued Table* 4.1.10

Kecamatan <i>Subdistrict</i>	SMP <i>Junior High School</i>		
	2018	2019	2020
(1)	(5)	(6)	(7)
Tanimbar Selatan	9	10	11
Wertamrian	6	6	7
Wermaktian	6	6	7
Selaru	7	7	7
Tanimbar Utara	8	8	8
Fordata	3	3	3
Wuarlabobar	6	7	9
Nirunmas	5	5	5
Kormomolin	4	5	5
Molu Maru	2	2	2
<b>Kepulauan Tanimbar</b>	<b>56</b>	<b>59</b>	<b>64</b>

Lanjutan Tabel/*Continued Table* 4.1.10

Kecamatan Subdistrict	SMA Senior High School		
	2018	2019	2020
(1)	(8)	(9)	(10)
Tanimbar Selatan	4	4	5
Wertamrian	1	1	1
Wermaktian	1	1	2
Selaru	1	1	1
Tanimbar Utara	3	3	3
Fordata	1	1	1
Wuarlabobar	1	2	3
Nirunmas	4	3	4
Kormomolin	-	1	1
Molu Maru	1	1	1
<b>Kepulauan Tanimbar</b>	<b>17</b>	<b>18</b>	<b>22</b>

Lanjutan Tabel/*Continued Table* 4.1.10

Kecamatan <i>Subdistrict</i>	SMK <i>Vocational School</i>		
	2018	2019	2020
(1)	(11)	(12)	(13)
Tanimbar Selatan	2	3	4
Wertamrian	1	1	1
Wermaktian	1	1	1
Selaru	-	1	1
Tanimbar Utara	1	1	1
Fordata	-	-	-
Wuarlabobar	1	1	1
Nirunmas	-	-	-
Kormomolin	-	-	-
Molu Maru	-	-	-
<b>Kepulauan Tanimbar</b>	<b>6</b>	<b>8</b>	<b>9</b>

Lanjutan Tabel/Continued Table 4.1.10

Kecamatan Subdistrict	Perguruan Tinggi University		
	2018	2019	2020
(1)	(14)	(15)	(16)
Tanimbar Selatan	2	2	2
Wertamrian	-	-	-
Wermaktian	-	-	-
Selaru	-	-	-
Tanimbar Utara	-	-	-
Fordata	-	-	-
Wuarlabobar	-	-	-
Nirunmas	-	-	-
Kormomolin	-	-	-
Molu Maru	-	-	-
<b>Kepulauan Tanimbar</b>	<b>2</b>	<b>2</b>	<b>2</b>

Catatan/Note: <sup>1</sup> Desa pada tabel ini termasuk Unit Permukiman Transmigrasi (UPT) yang masih dibina oleh kementerian terkait dan nagari di Provinsi Sumatera Barat/Villages in this table include Transmigration Settlement Unit which is still fostered by the relevant ministries and the nagari in the Province of Sumatera Barat

Sumber/Source: BPS, Pendataan Potensi Desa (Podes)/ BPS—Statistics Indonesia, Village Potential Data Collection

**Tabel**  
**Table** 4.1.11

**Angka Partisipasi Murni (APM) dan Angka Partisipasi Kasar (APK) Menurut Jenjang Pendidikan di Kabupaten Kepulauan Tanimbar, 2019 dan 2020**  
*Net Participation Rates and Gross Participation Rates by Educational Level in Kepulauan Tanimbar Regency, 2019 and 2020*

Jenjang Pendidikan <i>Educational Level</i>	Angka Partisipasi Murni (APM) <i>Net Participation Rates</i>		Angka Partisipasi Kasar (APK) <i>Gross Participation Rates</i>	
	2019	2020	2019	2020
(1)	(2)	(3)	(4)	(5)
SD/MI <i>Elementary School</i>	98,29	98,43	NA	111,33
SMP/MTs <i>Junior High School</i>	71,89	74,26	NA	89,67
SMA/SMK/MA <i>Senior High School</i>	49,83	49,95	NA	74,73

Sumber/Source: BPS, Survei Sosial Ekonomi Nasional (Susenas)/BPS-Statistics Indonesia, National Socioeconomic Survey

## 4.2 KESEHATAN HEALTH

**Tabel**  
**Table** 4.2.1 **Jumlah Desa<sup>1</sup>/Kelurahan Yang Memiliki Sarana Kesehatan Menurut Kecamatan di Kabupaten Kepulauan Tanimbar, 2014–2019**  
**Number of Villages<sup>1</sup>/Kelurahan Having Health Facilities by Subdistrict in Kepulauan Tanimbar Regency, 2014–2019**

Kecamatan Subdistrict	Rumah Sakit Hospital		
	2018	2019	2020
(1)	(2)	(3)	(4)
Tanimbar Selatan	2	2	3
Wertamrian	-	-	-
Wermaktian	-	-	-
Selaru	-	-	-
Tanimbar Utara	1	1	1
Fordata	-	-	-
Wuarlabobar	-	-	-
Nirunmas	-	-	-
Kormomolin	-	-	-
Molu Maru	-	-	-
<b>Kepulauan Tanimbar</b>	<b>3</b>	<b>3</b>	<b>4</b>

Lanjutan Tabel/*Continued Table* 4.2.1

Kecamatan <i>Subdistrict</i>	Rumah Sakit Bersalin <i>Maternity Hospital</i>		
	2018	2019	2020
(1)	(5)	(6)	(7)
Tanimbar Selatan	-	-	-
Wertamrian	-	-	-
Wermaktian	-	-	-
Selaru	-	-	-
Tanimbar Utara	-	-	-
Fordata	-	-	-
Wuarlabobar	-	-	-
Nirunmas	-	-	-
Kormomolin	-	-	-
Molu Maru	-	-	-
<b>Kepulauan Tanimbar</b>	-	-	-



Lanjutan Tabel/*Continued Table* 4.2.1

Kecamatan Subdistrict	Poliklinik Polyclinic		
	2018	2019	2020
(1)	(8)	(9)	(10)
Tanimbar Selatan	-	1	-
Wertamrian	-	1	-
Wermaktian	-	-	-
Selaru	1	-	-
Tanimbar Utara	-	-	-
Fordata	-	-	-
Wuarlabobar	-	-	-
Nirunmas	-	-	-
Kormomolin	1	1	1
Molu Maru	-	-	-
<b>Kepulauan Tanimbar</b>	<b>2</b>	<b>3</b>	<b>1</b>

Lanjutan Tabel/*Continued Table 4.2.1*

Kecamatan Subdistrict	Puskesmas Public Health Center		
	2018	2019	2020
(1)	(11)	(12)	(13)
Tanimbar Selatan	1	1	1
Wertamrian	1	-	1
Wermaktian	1	1	1
Selaru	3	3	3
Tanimbar Utara	1	1	1
Fordata	1	1	1
Wuarlabobar	2	1	1
Nirunmas	2	2	3
Kormomolin	1	1	1
Molu Maru	1	1	1
<b>Kepulauan Tanimbar</b>	<b>14</b>	<b>12</b>	<b>14</b>

Lanjutan Tabel/*Continued Table 4.2.1*

Kecamatan <i>Subdistrict</i>	Puskesmas Pembantu <i>Subsidiary of Public Health Center</i>		
	2018	2019	2020
(1)	(14)	(15)	(16)
Tanimbar Selatan	8	8	7
Wertamrian	5	6	4
Wermaktian	4	4	3
Selaru	3	4	3
Tanimbar Utara	2	3	3
Fordata	-	2	2
Wuarlabobar	4	6	7
Nirunmas	3	3	3
Kormomolin	3	4	7
Molu Maru	-	2	2
<b>Kepulauan Tanimbar</b>	<b>32</b>	<b>42</b>	<b>41</b>

Lanjutan Tabel/*Continued Table 4.2.1*

Kecamatan <i>Subdistrict</i>	Apotek <i>Pharmacy</i>		
	2018	2019	2020
(1)	(17)	(18)	(19)
Tanimbar Selatan	1	3	4
Wertamrian	–	–	–
Wermaktian	–	–	–
Selaru	–	–	1
Tanimbar Utara	–	–	–
Fordata	–	–	–
Wuarlabobar	–	–	–
Nirunmas	–	–	–
Kormomolin	–	–	–
Molu Maru	–	–	–
<b>Kepulauan Tanimbar</b>	<b>1</b>	<b>3</b>	<b>5</b>

Catatan/*Note*: <sup>1</sup> Desa pada tabel ini termasuk Unit Permukiman Transmigrasi (UPT) yang masih dibina oleh kementerian terkait dan nagari di Provinsi Sumatera Barat/*Villages in this table include Transmigration Settlement Unit which is still fostered by the relevant ministries and the nagari in the Province of Sumatera Barat*

Sumber/*Source*: BPS, Pendataan Potensi Desa (Podes)/*BPS-Statistics Indonesia, Village Potential Data Collecting*

**Tabel 4.2.2** Jumlah Tenaga Kesehatan Menurut Kecamatan di Kabupaten Kepulauan Tanimbar, 2016–2020  
**Table** Number of Health Personnel by Subdistrict in Kepulauan Tanimbar Regency, 2016–2020

Kecamatan Subdistrict	Tenaga Medis Medical Personnel			
	Dokter Doctor	Perawat Nurse	Bidan Midwife	Farmasi Pharmacist
(1)	(2)	(3)	(4)	(5)
Tanimbar Selatan	10	33	18	6
Wertamrian	2	23	10	1
Wermaktian	1	13	7	-
Selaru	1	31	9	1
Tanimbar Utara	3	14	9	2
Fordata	1	9	5	-
Wuarlabobar	1	13	6	-
Nirunmas	2	12	7	-
Kormomolin	1	16	8	-
Molu Maru	2	12	2	-
<b>2020</b>	<b>24</b>	<b>176</b>	<b>81</b>	<b>9</b>
<b>2019</b>	<b>59</b>	<b>416</b>	<b>144</b>	<b>21</b>
<b>2018</b>	<b>55</b>	<b>342</b>	<b>83</b>	<b>25</b>
<b>2017</b>	<b>36</b>	<b>265</b>	<b>62</b>	<b>13</b>
<b>2016</b>	<b>27</b>	<b>179</b>	<b>41</b>	<b>6</b>

Lanjutan Tabel/*Continued Table 4.2.2*

Kecamatan <i>Subdistrict</i>	Tenaga Non-Medis <i>Non-Medical Personnel</i>			
	Ahli Gizi <i>Nutritionist</i>	Teknisi Medis <i>Medical Expert</i>	Kesehatan Lingkungan <i>Environment Health</i>	Kesehatan Masyarakat <i>Public Health</i>
(1)	(6)	(7)	(8)	(9)
Tanimbar Selatan	9	-	3	18
Wertamrian	1	-	1	-
Wermaktian	2	-	1	-
Selaru	1	-	3	2
Tanimbar Utara	2	-	1	1
Fordata	1	-	1	-
Wuarlabobar	1	-	1	-
Nirunmas	2	-	2	2
Kormomolin	3	-	1	1
Molu Maru	1	-	1	1
<b>2020</b>	<b>23</b>	<b>-</b>	<b>15</b>	<b>25</b>
<b>2019</b>	<b>43</b>	<b>4</b>	<b>27</b>	<b>56</b>
<b>2018</b>	<b>30</b>	<b>8</b>	<b>22</b>	<b>43</b>
<b>2017</b>	<b>30</b>	<b>13</b>	<b>23</b>	<b>17</b>
<b>2016</b>	<b>16</b>	<b>1</b>	<b>12</b>	<b>10</b>

Sumber/*Source*: Dinas Kesehatan Kabupaten Kepulauan Tanimbar/ *Health Service of Kepulauan Tanimbar Regency*

**Tabel 4.2.3** Jumlah Tenaga Kesehatan Menurut Unit Kerja di Kabupaten Kepulauan Tanimbar, 2016–2020  
**Number of Health Personnel by Work Unit in Kepulauan Tanimbar Regency, 2016–2020**

Unit Kerja Work Unit	Tenaga Medis Medical Personnel			
	Dokter Doctor	Perawat Nurse	Bidan Midwife	Farmasi Pharmacist
(1)	(2)	(3)	(4)	(5)
Rumah Sakit Hospital	9	94	25	6
Rumah Besalin Maternity Hospital	-	-	-	-
Puskesmas Public Health Center	20	79	43	5
Pustu Public Health Center Subbranch	-	71	30	-
Polindes Village Maternity Health Center	-	18	7	-
Poskesdes	-	-	-	-
Posyandu Maternal & Child Health Center	-	-	-	-
Klinik/ Balai Kesehatan Clinic/Health Center	-	-	-	-
Instalasi Farmasi Pharmacy Installation	-	-	-	-
Labkesda Regional Health Laboratory	-	-	-	-
Dinkes/Health Service	4	9	3	4
<b>2020</b>	<b>33</b>	<b>262</b>	<b>105</b>	<b>11</b>
<b>2019</b>	<b>59</b>	<b>416</b>	<b>144</b>	<b>21</b>
<b>2018</b>	<b>55</b>	<b>342</b>	<b>104</b>	<b>25</b>
<b>2017</b>	<b>48</b>	<b>159</b>	<b>47</b>	<b>20</b>
<b>2016</b>	<b>27</b>	<b>192</b>	<b>57</b>	<b>7</b>

Lanjutan Tabel/Continued Table 4.2.3

Unit Kerja <i>Work Unit</i>	Tenaga Non-Medis <i>Non-Medical Personnel</i>			
	Ahli Gizi <i>Nutritionist</i>	Teknisi Medis <i>Medical Expert</i>	Kesehatan Lingkungan <i>Environment Health</i>	Kesehatan Masyarakat <i>Public Health</i>
(1)	(6)	(7)	(8)	(8)
Rumah Sakit <i>Hospital</i>	5	1	6	9
Rumah Besalin <i>Maternity Hospital</i>	-	-	14	-
Puskesmas <i>Public Health Center</i>	18	2	-	12
Pustu <i>Public Health Center Subbranch</i>	-	-	-	-
Polindes <i>Village Maternity Health Center</i>	-	-	-	-
Poskesdes	-	-	-	-
Posyandu <i>Maternal &amp; Child Health Center</i>	-	-	-	-
Klinik/ Balai Kesehatan <i>Clinic/Health Center</i>	-	-	-	-
Instalasi Farmasi <i>Pharmacy Installation</i>	-	-	-	-
Labkesda <i>Regional Health Laboratory</i>	-	-	-	-
Dinkes/ Health Service	5	1	1	11
<b>2020</b>	<b>28</b>	<b>4</b>	<b>21</b>	<b>32</b>
<b>2019</b>	<b>43</b>	<b>4</b>	<b>27</b>	<b>56</b>
<b>2018</b>	<b>30</b>	<b>8</b>	<b>22</b>	<b>43</b>
<b>2017</b>	<b>37</b>	<b>2</b>	<b>16</b>	<b>41</b>
<b>2016</b>	<b>23</b>	<b>7</b>	<b>16</b>	<b>22</b>

Catatan/Note: \*) Termasuk Ahli Radiologi, Fisioterapi, Penata Anastesi/ Including Radiologists, Physiotherapist, Anesthesist  
 Sumber/Source: Dinas Kesehatan Kabupaten Kepulauan Tanimbar/ Health Service of Kepulauan Tanimbar Regency



**Tabel 4.2.4** **Banyaknya Dokter Spesialis, Dokter Umum, dan Dokter Gigi Menurut Sarana Pelayanan Kesehatan di Kabupaten Kepulauan Tanimbar, 2016 - 2020**  
***Number of Specialist Doctors, General Doctors and Dentists by Health Care Facilities in Kepulauan Tanimbar Regency, 2016 - 2020***

<b>Unit Kerja Work Unit</b>	<b>Dokter Spesialis Specialist Doctors</b>	<b>Dokter Umum General Doctors</b>	<b>Dokter Gigi Dentists</b>
(1)	(2)	(3)	(4)
Puskesmas / <i>Public Health Center</i>	-	17	3
Rumah Sakit/ <i>Hospital</i>	4	7	1
Institusi Diknakes/Diklat / <i>Health institution</i>	-	-	-
Sarana Kesehatan Lain / <i>Other Health Facilities</i>	-	-	-
Dinkes / <i>Health Service</i>	-	3	1
<b>2020</b>	<b>4</b>	<b>27</b>	<b>5</b>
<b>2019</b>	<b>10</b>	<b>43</b>	<b>6</b>
<b>2018</b>	<b>7</b>	<b>46</b>	<b>6</b>
<b>2017</b>	<b>3</b>	<b>30</b>	<b>3</b>
<b>2016</b>	<b>1</b>	<b>23</b>	<b>3</b>

Sumber/Source: Dinas Kesehatan Kabupaten Kepulauan Tanimbar/ *Health Service of Kepulauan Tanimbar Regency*

**Tabel**  
**Table 4.2.5****Banyaknya Kelahiran Menurut Kecamatan dan Penolong Kelahiran di Kabupaten Kepulauan Tanimbar, 2016 - 2020**  
**Number of Births by Subdistrict and Birth Attendants in Kepulauan Tanimbar Regency, 2016 - 2020**

<b>Kecamatan Subdistrict</b>	<b>Tenaga Medis Medical Personnel</b>	<b>Tenaga Non-Medis Non-Medical Personnel</b>	<b>Jumlah Total</b>
(1)	(2)	(3)	(4)
Tanimbar Selatan	774	227	1 001
Wertamrian	241	26	267
Wermaktian	250	20	270
Selaru	295	52	347
Tanimbar Utara	285	1	286
Fordata	98	15	113
Wuarlabobar	179	116	295
Nirunmas	166	32	198
Kormomolin	136	17	153
Molu Maru	54	23	77
<b>2020</b>	<b>4 476</b>	<b>529</b>	<b>3 007</b>
<b>2019</b>	<b>2 693</b>	<b>91</b>	<b>2 784</b>
<b>2018</b>	<b>2 582</b>	<b>231</b>	<b>2 813</b>
<b>2017</b>	<b>2 409</b>	<b>102</b>	<b>2 511</b>
<b>2016</b>	<b>2 030</b>	<b>251</b>	<b>2 281</b>

Sumber/Source: Dinas Kesehatan Kabupaten Kepulauan Tanimbar/ Health Service of Kepulauan Tanimbar Regency

**Tabel**  
**Table** 4.2.6

**Banyaknya Balita yang Pernah Mendapat Imunisasi Menurut Kecamatan dan Jenis Imunisasi di Kabupaten Kepulauan Tanimbar, 2016 - 2020**  
**Number of Toddler Given Immunization by Subdistrict and Type of Immunization in Kepulauan Tanimbar Regency, 2016 - 2020**

Kecamatan Subdistrict	BCG	DPT		
		1	2	3
(1)	(2)	(3)	(4)	(5)
Tanimbar Selatan	879	864	886	834
Wertamrian	228	233	250	270
Wermaktian	344	399	410	354
Selaru	314	273	297	283
Tanimbar Utara	291	310	313	321
Fordata	83	81	85	71
Wuarlabobar	170	153	139	117
Nirunmas	213	205	220	204
Kormomolin	158	147	158	164
Molu Maru	61	79	85	96
<b>2020</b>	<b>2 741</b>	<b>2 744</b>	<b>2 843</b>	<b>2 714</b>
<b>2019</b>	<b>2 677</b>	<b>2 769</b>	<b>2 749</b>	<b>2 729</b>
<b>2018</b>	<b>2 502</b>	<b>2 432</b>	<b>2 284</b>	<b>2 202</b>
<b>2017</b>	<b>2 040</b>	<b>2 272</b>	<b>2 166</b>	<b>2 141</b>
<b>2016</b>	<b>2 263</b>	<b>2 235</b>	<b>2 240</b>	<b>2 078</b>

Lanjutan Tabel/*Continued Table* 4.2.6

Kecamatan Subdistrict	Polio			
	1	2	3	4
(1)	(7)	(8)	(9)	(10)
Tanimbar Selatan	813	896	901	893
Wertamrian	232	245	260	282
Wermaktian	344	399	405	354
Selaru	317	287	293	295
Tanimbar Utara	290	297	322	308
Fordata	83	86	80	71
Wuarlabobar	167	181	158	165
Nirunmas	209	209	221	203
Kormomolin	161	163	158	175
Molu Maru	61	94	83	92
<b>2020</b>	<b>2 677</b>	<b>2 857</b>	<b>2 881</b>	<b>2 838</b>
<b>2019</b>	<b>2 699</b>	<b>2 736</b>	<b>2 620</b>	<b>2 622</b>
<b>2018</b>	<b>2 561</b>	<b>2 524</b>	<b>2 465</b>	<b>2 427</b>
<b>2017</b>	<b>2 260</b>	<b>2 316</b>	<b>2 246</b>	<b>2 172</b>
<b>2016</b>	<b>2 359</b>	<b>2 370</b>	<b>2 282</b>	<b>2 220</b>

Lanjutan Tabel/Continued Table 4.2.6

Kecamatan Subdistrict	Hepatitis			Campak Measles
	1	2	3	
(1)	(11)	(12)	(13)	(14)
Tanimbar Selatan	864	886	834	872
Wertamrian	233	250	270	276
Wermaktian	399	410	354	382
Selaru	273	297	283	291
Tanimbar Utara	310	313	321	330
Fordata	81	85	71	82
Wuarlabobar	153	139	117	121
Nirunmas	205	220	204	143
Kormomolin	147	158	164	146
Molu Maru	79	85	96	99
<b>2020</b>	<b>2 744</b>	<b>2 843</b>	<b>2 714</b>	<b>2 802</b>
<b>2019</b>	<b>2 677</b>	<b>2 769</b>	<b>2 749</b>	<b>2 593</b>
<b>2018</b>	<b>2 432</b>	<b>2 284</b>	<b>2 202</b>	<b>2 672</b>
<b>2017</b>	<b>2 272</b>	<b>2 166</b>	<b>2 141</b>	<b>2 416</b>
<b>2016</b>	<b>2 235</b>	<b>2 240</b>	<b>2 078</b>	<b>2 399</b>

Sumber/Source: Dinas Kesehatan Kabupaten Kepulauan Tanimbar/ Health Service of Kepulauan Tanimbar Regency

**Tabel 4.2.7** Jumlah Kasus 10 Penyakit Terbanyak di Kabupaten Kepulauan Tanimbar, 2020  
**Table** *Number of Cases of 10 Most Diseases in Kepulauan Tanimbar Regency, 2020*

Jenis Penyakit Type of Disease	Banyak Kasus Number of cases		
	Laki- Laki Male	Perempuan Female	Jumlah Total
(1)	(3)	(4)	(5)
ISPA / <i>Acute Respiratory Infection</i>	8 441	10 549	18 990
Penyakit Pada Sistem Otot dan Jaringan Pengikat (Penyakit Tulang Pelulang, Radang sendi Termasuk Reumatik)/ <i>Diseases of the Muscular System and Binding Tissues (Bone Diseases, Arthritis Including Rheumatism)</i>	3 198	4 971	8 169
Hipertensi/ <i>Hypertension</i>	2 027	3 029	5 056
Gastritis/ <i>Gastritis</i>	1 167	2 091	3 258
Penyakit Kulit Alergi/ <i>Allergic Skin Diseases</i>	808	1 170	1 978
Penyakit Kulit Infeksi/ <i>Infectious Skin Diseases</i>	901	991	1 892
Infeksi Penyakit Kulit Usus Lain/ <i>Other Intestinal Skin Infections</i>	541	852	1 393
Tonsilitis, Faringitis, Laringitis/ <i>Tonsillitis, Pharyngitis, Laryngitis</i>	1 769	1 910	3 679
Asma/ <i>Asthma</i>	557	684	1 241
Diare (Tersangka Kolera)/ <i>Diarrhea (Cholera Suspect)</i>	587	670	1 257

Sumber/Source: Dinas Kesehatan Kabupaten Kepulauan Tanimbar/ *Health Service of Kepulauan Tanimbar Regency*

**Tabel 4.2.8** Jumlah Bayi Lahir, Bayi Berat Badan Lahir Rendah (BBLR), BBLR Dirujuk, dan Status Gizi Menurut Kecamatan di Kabupaten Kepulauan Tanimbar, 2016 - 2020  
**Number of Babies Birth, Infant Low Birth Weight (LBW), LBW Referred, and Nutritional Status by Subdistrict in Kepulauan Tanimbar Regency, 2016 - 2020**

Kecamatan Subdistrict	Bayi Lahir Hidup Babies Born	BBLR / LBW	
		Jumlah Total	Dirujuk Referred
(1)	(2)	(3)	(4)
Tanimbar Selatan	767	3	-
Wertamrian	241	-	-
Wermaktian	246	10	-
Selaru	295	12	-
Tanimbar Utara	271	5	-
Fordata	97	2	-
Wuarlabobar	175	1	-
Nirunmas	158	2	-
Kormomolin	133	5	-
Molu Maru	51	-	-
<b>2020</b>	<b>2 434</b>	<b>40</b>	<b>-</b>
<b>2019</b>	<b>2 730</b>	<b>71</b>	<b>-</b>
<b>2018</b>	<b>2 439</b>	<b>100</b>	<b>12</b>
<b>2017</b>	<b>2 367</b>	<b>43</b>	<b>-</b>
<b>2016</b>	<b>2 082</b>	<b>-</b>	<b>-</b>

Lanjutan Tabel/*Continued Table 4.2.8*

Kecamatan <i>Subdistrict</i>	Status Gizi / <i>Nutritional Status</i>		
	Baik <i>Well</i>	Kurang <i>Less</i>	Buruk <i>Bad</i>
(1)	(7)	(8)	(9)
Tanimbar Selatan	2 538	141	1
Wertamrian	991	20	2
Wermaktian	645	2	-
Selaru	1 959	98	4
Tanimbar Utara	2 034	231	4
Fordata	253	31	1
Wuarlabobar	356	29	-
Nirunmas	997	206	-
Kormomolin	-	-	-
Molu Maru	198	14	-
<b>2020</b>	<b>9 971</b>	<b>772</b>	<b>12</b>
<b>2019</b>	<b>8 384</b>	<b>459</b>	<b>14</b>
<b>2018</b>	<b>8 833</b>	<b>433</b>	<b>13</b>
<b>2017</b>	<b>6 923</b>	<b>250</b>	<b>10</b>
<b>2016</b>	<b>-</b>	<b>-</b>	<b>2</b>

Sumber/*Source*: Dinas Kesehatan Kabupaten Kepulauan Tanimbar/ *Health Service of Kepulauan Tanimbar Regency*



**Tabel 4.2.9** Jumlah Ibu Hamil, Melakukan Kunjungan K1, Melakukan Kunjungan K4, Kurang Energi Kronis (KEK), dan Mendapat Tablet Zat Besi (Fe) Menurut Kecamatan di Kabupaten Kepulauan Tanimbar, 2016 - 2020  
**Number of Pregnant Women, Do visit K1, K4 and, KEK, and Get Iron Tablet (Fe) by Subdistrict in Kepulauan Tanimbar Regency, 2016 - 2020**

Kecamatan Subdistrict	Jumlah Ibu Hamil Pregnant Women	Melakukan Kunjungan K1 Do Visit K1	Melakukan Kunjungan K4 Do Visit K4
(1)	(2)	(3)	(4)
Tanimbar Selatan	817	845	861
Wertamrian	253	296	287
Wermaktian	291	249	217
Selaru	310	299	303
Tanimbar Utara	319	293	280
Fordata	117	107	106
Wuarlabobar	194	268	190
Nirunmas	184	198	170
Kormomolin	162	152	135
Molu Maru	86	83	68
<b>2020</b>	<b>2 733</b>	<b>2 790</b>	<b>2 617</b>
<b>2019</b>	<b>3 352</b>	<b>3 146</b>	<b>2 792</b>
<b>2018</b>	<b>3 393</b>	<b>3 199</b>	<b>2 763</b>
<b>2017</b>	<b>3 449</b>	<b>2 900</b>	<b>2 418</b>
<b>2016</b>	<b>3 351</b>	<b>2 553</b>	<b>2 263</b>

Lanjutan Tabel/*Continued Table 4.2.9*

Kecamatan <i>Subdistrict</i>	Kurang Energi Kronis (KEK) <i>ChronicLack Of Energy</i>	Mendapat Zat Besi (Fe) <i>Get Iron Tablet (FE)</i>
(1)	(5)	(6)
Tanimbar Selatan	12	-
Wertamrian	19	25
Wermaktian	-	-
Selaru	20	160
Tanimbar Utara	16	43
Fordata	-	-
Wuarlabobar	11	-
Nirunmas	12	15
Kormomolin	-	-
Molu Maru	2	-
<b>2020</b>	<b>92</b>	<b>243</b>
<b>2019</b>	<b>3 352</b>	<b>3 146</b>
<b>2018</b>	<b>3 393</b>	<b>3 199</b>
<b>2017</b>	<b>3 449</b>	<b>2 900</b>
<b>2016</b>	<b>3 351</b>	<b>2 553</b>

Sumber/*Source*: Dinas Kesehatan Kabupaten Kepulauan Tanimbar/ *Health Service of Kepulauan Tanimbar Regency*

**Tabel 4.2.10** Jumlah Penyuluhan Tentang Kesehatan Reproduksi (Kespro) /HIV/AIDS Kepada Remaja Usia 15 – 24 Tahun Menurut Kecamatan di Kabupaten Kepulauan Tanimbar, 2015 - 2019  
**Number of Counseling About Reproductive Health / HIV / AIDS to Teens Age 15-24 Years by Subdistrict in Kepulauan Tanimbar Regency, 2015 - 2019**

Kecamatan Subdistrict	Penyuluhan Kespro Reproductive Health Counseling	Penyuluhan HIV/ AIDS HIV/AIDS Counseling	Penyuluhan KB Family Planning Counseling
(1)	(2)	(3)	(4)
Tanimbar Selatan	...	...	...
Wertamrian	...	...	...
Wermaktian	...	...	...
Selaru	...	...	...
Tanimbar Utara	...	...	...
Fordata	...	...	...
Wuarlabobar	...	...	...
Nirunmas	...	...	...
Kormomolin	...	...	...
Molu Maru	...	...	...
<b>2020</b>	...	...	...
<b>2019</b>	<b>9</b>	<b>13</b>	<b>12</b>
<b>2018</b>	-	<b>11</b>	-
<b>2017</b>	-	<b>4</b>	-
<b>2016</b>	<b>5</b>	<b>10</b>	-

Sumber/Source: Dinas Kesehatan Kabupaten Kepulauan Tanimbar/ Health Service of Kepulauan Tanimbar Regency

**Tabel** 4.2.11  
**Table**

**Jumlah Kasus HIV/AIDS, IMS, DBD, Diare, TB dan Malaria Menurut Kecamatan di Kabupaten Kepulauan Tanimbar, 2015 - 2019**  
*Number of Cases of HIV / AIDS, Sexually Transmitted Infections, Dengue, Diarrhea, TB and Malaria by Subdistrict in Kepulauan Tanimbar Regency, 2015 - 2019*

<b>Kecamatan Subdistrict</b>	<b>HIV/AIDS</b>	<b>IMS</b>	<b>DBD Dengue</b>
(1)	(2)	(3)	(4)
Tanimbar Selatan	37	-	-
Wertamrian	-	-	-
Wermaktian	1	-	-
Selaru	-	-	-
Tanimbar Utara	1	-	-
Fordata	2	-	-
Wuarlabobar	-	-	-
Nirunmas	-	-	-
Kormomolin	-	-	-
Molu Maru	-	-	-
<b>2020</b>	<b>41</b>	<b>-</b>	<b>-</b>
<b>2019</b>	<b>40</b>	<b>-</b>	<b>65</b>
<b>2018</b>	<b>27</b>	<b>-</b>	<b>63</b>
<b>2017</b>	<b>17</b>	<b>-</b>	<b>-</b>
<b>2016</b>	<b>28</b>	<b>-</b>	<b>22</b>

Lanjutan Tabel/*Continued Table 4.2.11*

<b>Kecamatan Subdistrict</b>	<b>Diare Diarrhea</b>	<b>TB</b>	<b>Malaria</b>
(1)	(5)	(6)	(7)
Tanimbar Selatan	526	26	4
Wertamrian	242	10	-
Wermaktian	53	4	45
Selaru	101	10	1
Tanimbar Utara	69	9	-
Fordata	51	4	-
Wuarlabobar	20	2	6
Nirunmas	296	4	1
Kormomolin	167	5	-
Molu Maru	65	-	13
<b>2020</b>	<b>1 590</b>	<b>74</b>	<b>70</b>
<b>2019</b>	<b>1 788</b>	<b>350</b>	<b>52</b>
<b>2018</b>	<b>2 858</b>	<b>284</b>	<b>34</b>
<b>2017</b>	<b>1 744</b>	<b>123</b>	<b>79</b>
<b>2016</b>	<b>2 442</b>	<b>144</b>	<b>247</b>

Sumber/*Source*: Dinas Kesehatan Kabupaten Kepulauan Tanimbar/ *Health Service of Kepulauan Tanimbar Regency*

### 4.3 AGAMA DAN SOSIAL LAINNYA RELIGION AND OTHER SOCIAL AFFAIRS

**Tabel 4.3.1** Jumlah Penduduk Menurut Kecamatan dan Agama yang Dianut di Kabupaten Kepulauan Tanimbar, 2020  
*Population by Subdistrict and Religion in Kepulauan Tanimbar Regency, 2020*

Kecamatan Subdistrict	Islam Moslem	Protestan Protestant	Katolik Catholic	Hindu Hindus	Budha Buddha	Lainnya Others
(1)	(2)	(3)	(4)	(5)	(6)	(7)
Tanimbar Selatan	4 972	17 598	26 879	84	8	3
Wertamrian	-	156	24 698	2	-	-
Wermaktian	-	12 737	1 842	5	-	-
Selaru	-	13 524	178	2	-	-
Tanimbar Utara	827	11 407	3 587	3	2	2
Fordata	-	3 937	2 617	-	-	3
Wuarlabobar	3 739	4 668	1 785	1	-	3
Nirunmas	-	7 872	69	-	-	1
Kormomolin	-	1 470	18 487	-	-	2
Molu Maru	-	3 701	-	-	-	-
<b>Kepulauan Tanimbar</b>	<b>9 538</b>	<b>77 070</b>	<b>80 142</b>	<b>97</b>	<b>10</b>	<b>14</b>

Sumber/Source: Kementerian Agama Kabupaten Kepulauan Tanimbar/Ministry of Religious Affairs of Kepulauan Tnimbar Regency

**Tabel 4.3.2** Jumlah Tempat Peribadatan Menurut Kecamatan di Kabupaten Kepulauan Tanimbar, 2020  
**Table 4.3.2** Number of Places of Worship by Subdistrict in Kepulauan Tanimbar Regency, 2020

Kecamatan Subdistrict	Masjid Mosque	Mushola Pray Room	Gereja Protestan Protestant Church	Gereja Katholik Catholic Church	Pura Temple	Vihara
(1)	(2)	(3)	(4)	(5)	(6)	(7)
Tanimbar Selatan	5	5	21	16	-	-
Wertamrian	-	-	-	11	-	-
Wermaktian	-	-	9	1	-	-
Selaru	-	-	20	1	-	-
Tanimbar Utara	1	1	17	8	-	-
Fordata	-	-	6	3	-	-
Wuarlabobar	4	-	9	3	-	-
Nirunmas	-	-	5	1	-	-
Kormomolin	-	-	2	10	-	-
Molu Maru	-	-	6	-	-	-
<b>Kepulauan Tanimbar</b>	<b>10</b>	<b>6</b>	<b>95</b>	<b>54</b>	<b>-</b>	<b>-</b>

Sumber/Source: Kementerian Agama Kabupaten Kepulauan Tanimbar/Ministry of Religious Affairs of Kepulauan Tanimbar Regency

**Tabel**  
**Table** 4.3.3

**Jumlah Desa<sup>1</sup>/Kelurahan yang Mengalami Bencana Alam<sup>2</sup>  
Menurut Kecamatan di Kabupaten Kepulauan Tanimbar,  
2014–2019**  
*Number of Villages<sup>1</sup>/Kelurahan that Had Natural Disaster<sup>2</sup>  
by Subdistrict in Kepulauan Tanimbar Regency, 2014–2019*

Kecamatan Subdistrict	Banjir/Flood		
	2018	2019	2020
(1)	(2)	(3)	(4)
Tanimbar Selatan	2	1	–
Wertamrian	2	1	2
Wermaktian	–	–	–
Selaru	1	–	–
Tanimbar Utara	–	–	–
Fordata	–	2	–
Wuarlabobar	–	–	–
Nirunmas	1	–	–
Kormomolin	1	–	1
Molu Maru	–	–	–
<b>Kepulauan Tanimbar</b>	<b>7</b>	<b>4</b>	<b>3</b>



Lanjutan Tabel/Continued Table 4.3.3

Kecamatan Subdistrict	Gempa Bumi/Earthquake		
	2018	2019	2020
(1)	(5)	(6)	(7)
Tanimbar Selatan	2	–	4
Wertamrian	3	–	–
Wermaktian	1	–	6
Selaru	–	–	2
Tanimbar Utara	–	–	1
Fordata	–	–	–
Wuarlabobar	–	–	–
Nirunmas	1	–	2
Kormomolin	–	–	–
Molu Maru	–	–	–
<b>Kepulauan Tanimbar</b>	<b>7</b>	<b>–</b>	<b>15</b>

Lanjutan Tabel/Continued Table 4.3.3

Kecamatan Subdistrict	Tanah Longsor/Landslide		
	2018	2019	2020
(1)	(8)	(9)	(10)
Tanimbar Selatan	3	2	4
Wertamrian	4	1	1
Wermaktian	1	1	1
Selaru	–	–	–
Tanimbar Utara	1	–	–
Fordata	–	–	1
Wuarlabobar	–	–	1
Nirunmas	3	1	1
Kormomolin	–	1	1
Molu Maru	1	–	–
<b>Kepulauan Tanimbar</b>	<b>13</b>	<b>6</b>	<b>10</b>

Catatan/Note: <sup>1</sup> Desa pada tabel ini termasuk Unit Permukiman Transmigrasi (UPT) yang masih dibina oleh kementerian terkait dan nagari di Provinsi Sumatera Barat/Villages in this table are included in Transmigration Settlement Unit which is still fostered by the relevant ministries and the nagari in the Province of Sumatera Barat

<sup>2</sup> Terjadi dalam tiga tahun terakhir sampai dengan saat pencacahan/Occured during the last three years by the time of enumeration

Sumber/Source: BPS, Pendataan Potensi Desa (Podes)/BPS-Statistics Indonesia, Village Potential Data Collecting

#### 4.4 KEMISKINAN POVERTY

**Tabel 4.4.1** **Garis Kemiskinan, Jumlah, dan Persentase Penduduk Miskin di Kabupaten Kepulauan Tanimbar, 2013–2020**  
**Poverty Line, Number, and Percentage of Poor People in Kepulauan Tanimbar Regency, 2013–2020**

Tahun Year	Garis Kemiskinan (rupiah/kapita/bulan) Poverty Line (rupiah/capita/month)	Jumlah Penduduk Miskin (ribu) Number of Poor People (thousand)	Persentase Penduduk Miskin Percentage of Poor People
(1)	(2)	(3)	(4)
2013	269 495	32,4	29,75
2014	275 291	31,4	28,56
2015	301 424	32,4	29,17
2016	319 120	31,5	28,31
2017	339 801	30,7	27,47
2018	389 729	31,5	28,08
2019	423 823	30,76	27,25
2020	479 402	30,74	27,11

Sumber/Source: BPS, Survei Sosial Ekonomi Nasional Maret/BPS-Statistics Indonesia, March National Socioeconomic Survey

**Tabel**  
**Table** 4.4.2

**Indeks Kedalaman Kemiskinan dan Indeks Keparahan Kemiskinan di Kabupaten Kepulauan Tanimbar, 2013–2020**  
*Poverty Gap Index and Poverty Severity Index in Kepulauan Tanimbar Regency, 2013–2020*

Tahun Year	Indeks Kedalaman Kemiskinan Poverty Gap Index	Indeks Keparahan Kemiskinan Poverty Severity Index
(1)	(2)	(3)
2013	4,46	1,03
2014	4,83	1,17
2015	4,72	0,90
2016	3,90	0,77
2017	5,29	1,52
2018	5,64	1,60
2019	3,92	0,91
2020	5,90	1,64

Sumber/Source: .BPS, Survei Sosial Ekonomi Nasional Maret/BPS-Statistics Indonesia, March National Socioeconomic Survey

#### 4.5 KRIMINALITAS CRIMINALITY

**Tabel 4.5.1 Tindak Pidana Menonjol Menurut Jenis di Kabupaten Kepulauan Tanimbar, 2019-2020**  
*Number Prominent Crime Action by Type in Kepulauan Tanimbar Regency, 2019-2020*

Tindak Pidana Crime	2016	2017	2018	2019	2020
(1)	(2)	(3)	(4)	(5)	(6)
Penganiayaan biasa / <i>Normal mistreatment</i>	27	29	37	40	42
Pencurian / <i>Thievery</i>	30	43	53	51	6
Kekerasan bersama / <i>Together Compulsion</i>	14	n/a	9	23	15
Pengrusakan / <i>Destroying</i>	3	4	5	3	3
Penipuan / <i>Deceit</i>	20	15	4	10	4
Penghinaan / <i>Humiliation</i>	11	n/a	14	20	7
Penggelapan / <i>Embezzlement</i>	-	3	4	7	1
Pencabulan / <i>Indecention</i>	1	8	-	3	2
Pengancaman / <i>Intimidation</i>	7	n/a	5	5	7
Kekerasan dalam rumah tangga / <i>Household Compulsion</i>	-	9	7	8	6
Lainnya / <i>Other</i>	52	1	96	95	76
<b>Kepulauan Tanimbar</b>	<b>165</b>	<b>112</b>	<b>234</b>	<b>170</b>	<b>169</b>

Sumber/Source: POLRES Kepulauan Tanimbar/ *Resort Police of Kepulauan Tanimbar*

**Tabel**  
**Table** 4.5.2

**Banyaknya Kecelakaan Lalu Lintas di Kabupaten  
Kepulauan Tanimbar, 2016– 2020**  
*Number of Traffic Accident in Kepulauan Tanimbar Regency,  
2016– 2020*

Tahun Years	Jumlah Kecelakaan Number of Accident	Korban/Victim		
		Meninggal Died	Luka Berat Heavy Injured	Luka Ringan Minor Injured
(1)	(2)	(3)	(4)	(5)
2016	76	28	29	59
2017	63	10	36	37
2018	63	18	64	44
2019	75	19	37	83
2020	76	24	40	80

Sumber/Source: POLRES Kepulauan Tanimbar/ Resort Police of Kepulauan Tanimbar

**Tabel 4.5.3** Banyaknya Perkara yang Diselesaikan Menurut Bulan di Kabupaten Kepulauan Tanimbar, 2020  
**Number of Case Finished by Month in Kepulauan Tanimbar Regency, 2020**

Bulan Month	Tindak Pidana Umum		Tindak Pidana Khusus	
	Diterima Received	Diselesaikan Completed	Diterima Received	Diselesaikan Completed
(1)	(2)	(3)	(4)	(5)
Januari/January	NA	NA	-	-
Februari/February	NA	NA	-	-
Maret/March	NA	NA	-	1
April/April	NA	NA	-	-
Mei/May	NA	NA	-	-
Juni/June	NA	NA	-	-
Juli/July	NA	NA	-	-
Agustus/August	NA	NA	-	-
September/September	NA	NA	1	-
Oktober/October	NA	NA	1	-
November/November	NA	NA	-	-
Desember/December	NA	NA	-	-
<b>Jumlah/ Total</b>	<b>112</b>	<b>103</b>	<b>2</b>	<b>1</b>

Sumber/Source: Kejaksaan Negeri Kabupaten Maluku Tenggara Barat/ State Prosecutor Maluku Tenggara Barat Regency

#### 4.6 SOSIAL LAINNYA OTHERS

**Tabel 4.6.1** Banyaknya Anak Terlantar Menurut Kecamatan di Kabupaten Kepulauan Tanimbar, 2016– 2020  
*Number of Displaced Children by Subdistrict in Kepulauan Tanimbar Regency, 2016 – 2020*

Kecamatan Subdistrict	Yatim Fatherless Child	Piatu Motherless Child	Yatim Piatu Orphan	Cerai Divorce	Jumlah Total
(1)	(2)	(3)	(4)	(5)	(6)
Tanimbar Selatan	229	72	25	-	337
Wertamrian	73	72	2	-	147
Wermaktian	82	122	51	103	358
Selaru	140	98	23	-	261
Tanimbar Utara	8	5	-	-	13
Fordata	20	5	21	-	46
Wuarlabobar	68	74	29	-	171
Nirunmas	60	89	31	-	180
Kormomolin	82	122	51	103	358
Molu Maru	45	12	13	-	70
<b>2020</b>	<b>850</b>	<b>701</b>	<b>214</b>	<b>104</b>	<b>1 872</b>
<b>2019</b>	<b>865</b>	<b>734</b>	<b>228</b>	<b>107</b>	<b>1 787</b>
<b>2018</b>	<b>887</b>	<b>747</b>	<b>243</b>	<b>110</b>	<b>1 987</b>
<b>2017</b>	<b>887</b>	<b>762</b>	<b>251</b>	<b>114</b>	<b>2 011</b>
<b>2016</b>	<b>898</b>	<b>767</b>	<b>259</b>	<b>112</b>	<b>2 036</b>

Sumber/Source: Dinas Sosial Kabupaten Kepulauan Tanimbar/ Social Service of Kepulauan Tanimbar Regency





05

**PERTANIAN, KEHUTANAN, PETERNAKAN,  
DAN PERIKANAN**  
*AGRICULTURE, FORESTRY, LIVESTOCK,  
AND FISHERY*

**Produksi Tanaman Perkebunan  
di Kabupaten Kepulauan Tanimbar, 2020**

*Production of Estate Crops  
in Kepulauan Tanimbar Regency, 2020*

**Kelapa**  
*Coconut*

**38 136 Ton**



**Jambu Mete**  
*Cashew*

**280,15 Ton**




**Kakao**  
*Cocoa*

**10,94 Ton**

**Pala**  
*Nutmeg*

**0,10 Ton**





**PENJELASAN TEKNIS**

1. Lahan sawah adalah lahan pertanian yang berpetak-petak dan dibatasi oleh pematang (galangan), saluran untuk menahan/ menyalurkan air, yang biasanya ditanami padi sawah tanpa memandang dari mana diperoleh atau status lahan tersebut. Lahan yang dimaksud termasuk lahan yang terdaftar di Pajak Bumi Bangunan, luran Pembangunan Daerah, lahan bengkok, lahan serobotan, lahan rawa yang ditanami padi dan lahan bekas tanaman tahunan yang telah dijadikan sawah, baik yang ditanami padi, palawija atau tanaman semusim lainnya.
2. Tegall/Kebun adalah lahan pertanian bukan sawah (lahan kering) yang ditanami tanaman semusim atau tahunan dan terpisah dengan halaman sekitar rumah serta penggunaannya tidak berpindah-pindah.
3. Ladang/Huma adalah lahan pertanian bukan sawah (lahan kering) yang biasanya ditanami tanaman semusim dan penggunaannya hanya semusim atau dua musim, kemudian akan ditinggalkan bila sudah tidak subur lagi (berpindah-pindah). Kemungkinan lahan ini beberapa tahun kemudian akan dikerjakan kembali jika sudah subur.

**TECHNICAL NOTES**

1. *Wetland is an agricultural land that separated by small dikes to resist water, where the main crop is usually wetland paddy without considering where it is from or the status of the land. It includes the land that is registered at land income tax office, regional development contribution, 'bengkok' land, illegal ownership, swamps for rice cultivation, and annual crop land mark that has been used as rice field, which are both planted with paddy, secondary crops or the other seasonal crops.*
2. *Dry field/Garden is a dryland (unirrigated land) which is planted with seasonal or annual crops and separated from the yard around the house without shifting.*
3. *Unirrigated agricultural field / Shifting cultivation land is dryland (unirrigated land) that is usually cultivated for seasonal crops and utilized only for one or two seasons, then it will be left when it is no longer fertile (shifting). This land might be used in a few years if it has been fertile.*

4. Data pokok tanaman pangan yang dikumpulkan adalah luas panen dan produktivitas (hasil per hektar). Produksi tanaman pangan merupakan hasil perkalian antara luas panen dengan produktivitas. Pengumpulan data luas panen dilakukan setiap bulan dengan pendekatan area kecamatan di seluruh wilayah Indonesia. Pengumpulan data produktivitas dilakukan melalui pengukuran langsung pada plot ubinan berukuran 2½ m x 2½ m. Pengumpulan data produktivitas dilakukan setiap subround (empat bulanan) pada waktu panen petani.
4. *The main data of food crops that is collected consists of harvested area and productivity (yield per hectare). Food crops production is generated by harvested area multiplied by productivity. The harvested area data is collected every month using sub district area approach in all subdistrict in Indonesia. The productivity data collecting is conducted by a direct measurement in 2½m x 2½m crop cutting plot. It is conducted in every subround (four-monthly) at the time when farmers are harvesting their crops.*
5. Luas panen tanaman hortikultura adalah luas tanaman sayuran, buah-buahan, biofarmaka, dan tanaman hias yang diambil hasilnya/dipanen pada periode pelaporan.
5. *Harvested area of horticulture is an area which results vegetable, fruit, medicinal and ornamental plant of crop harvested during the period of report.*
6. Luas panen untuk tanaman sayuran adalah luas tanaman yang dipanen sekaligus/habis/dibongkar dan luas tanaman yang dipanen berkali-kali (lebih dari satu kali)/belum habis. Tanaman yang dipanen sekaligus/habis/dibongkar adalah tanaman yang sehabis panen langsung dibongkar/dicabut, terdiri dari bawang merah, bawang putih, bawang daun, kentang, kol/kubis, kembang kol, petsai/sawi, wortel, lobak, dan kacang merah.
6. *Harvested area of vegetables is an area where entirely plants harvested/demolished and or several times/undemolished. Entirely plants harvested/demolished are plants usually harvested once and demolished to be substituted by other plants, consisting of: onion, garlic, leeks, potato, cabbage, cauli flower, mustard green, carrots, chinese radish, and red kidney beans. Plants harvested several times/undemolished are plants usually*

Tanaman yang dipanen berkali-kali (lebih dari satu kali)/belum habis adalah tanaman yang pemanenannya lebih dari satu kali dan biasanya dibongkar apabila panen terakhir sudah tidak memadai lagi, terdiri dari: kacang panjang, cabe besar, cabe rawit, jamur, tomat, terung, buncis, ketimun, labu siam, kangkung, bayam, melon, semangka, dan blewah.

*harvested more than once and demolished in the case that the last harvest was economically not profitable. They consist of : yard long beans, chili, small chili, mushroom, tomatoes, egg plant, frech beans, cucumber, pumpkin/chajota, swamp cabbage, spinach, melon, watermelon, and muskmelon.*

7. Produksi hortikultura adalah hasil menurut bentuk produk dari setiap tanaman sayuran, buah-buahan, biofarmaka dan tanaman hias yang diambil berdasarkan luas yang dipanen/tanaman yang menghasilkan pada bulan/triwulan laporan. *7. Horticulture production is the standard production quantity form of vegetable, fruit, medicinal and ornamental plant based on harvested area/the number of production plants reported monthly/quarterly.*
8. Bentuk produksi perkebunan adalah; kelapa, kakao, jambu mete dan pala. *8. Production of estates crops are as follows: coconut, cocoa, cashew and nutmeg.*
9. Data Statistik Kehutanan sebagian besar merupakan data sekunder yang bersumber dari Dinas Kehutanan Provinsi Maluku. *9. Most of forestry statistics are secondary data obtained from the Forestry Service of Maluku Province.*
10. Kawasan hutan adalah wilayah tertentu yang berupa hutan, yang ditunjuk dan atau ditetapkan oleh pemerintah untuk dipertahankan keberadaannya sebagai hutan tetap. Hal ini untuk menjamin kepastian hukum mengenai status kawasan hutan, letak batas dan luas suatu wilayah tertentu *10. Forest Area is a specific territory of forest ecosystem determined and or decided by the government as a permanent forest. Such decision is important to maintain the size of forest area and to ensure its legitimation and boundary demarcation of permanent forest.*

yang sudah ditunjuk menjadi kawasan hutan tetap.

- |   |  |
|---|--|
| <p>11. Berdasarkan Undang-Undang No. 41 Tahun 1999 tentang Kehutanan, kawasan hutan dibagi ke dalam kelompok Hutan Konservasi, Hutan Lindung, dan Hutan Produksi.</p>   | <p>11. <i>In accordance to the Act on Forestry No. 41/1999, forest area is classified into Conservation Forest, Protection Forest and Production Forest.</i></p>   |
| <p>12. Hutan Konservasi adalah kawasan hutan dengan ciri khas tertentu, yang mempunyai fungsi pokok pengawetan keanekaragaman tumbuhan dan satwa serta ekosistemnya.</p>  | <p>12. <i>Conservation Forest is a forest area with specific characteristic established for the purposes of conservation of animals and plants species as well as their ecosystem.</i></p>   |
| <p>13. Hutan Lindung adalah kawasan hutan yang mempunyai fungsi pokok sebagai perlindungan sistem penyangga kehidupan untuk mengatur tata air, mencegah banjir, mengendalikan erosi, mencegah intrusi air laut, dan memelihara kesuburan tanah.</p> | <p>13. <i>Protection Forest is a forest area designated to serve life support system, maintaining hydrological system, preventing flood, erosion control, seawater intrusion, and maintain land fertility.</i></p>                             |
| <p>14. Hutan Produksi adalah kawasan hutan yang mempunyai fungsi pokok memproduksi hasil hutan. Hutan produksi terdiri dari Hutan Produksi Tetap (HP), Hutan Produksi Terbatas (HPT), dan Hutan Produksi yang dapat dikonversi.</p>                 | <p>14. <i>Production Forest is a forest area designated mainly to promote sustainable forest production. Production forest is classified as permanent production forest, limited production forest, and convertible production forest.</i></p> |
| <p>15. Hutan Konservasi terdiri dari: Kawasan suaka alam berupa Cagar Alam (CA) dan Suaka Margasatwa (SM); kawasan pelestarian alam berupa Taman</p>  | <p>15. <i>Conservation Forest is divided into: Sanctuary Reserve area consists of Strict Nature Reserve and Wildlife Sanctuary; Nature conservation area consists of National Park</i></p>   |

- Nasional (TN), Taman Hutan Raya (THR), dan Taman Wisata Alam (TWA); Taman Buru (TB) adalah kawasan hutan yang ditetapkan sebagai tempat wisata berburu. (TN), Grand Forest Park (THR), and Nature Recreation Park (TWA); Game Hunting Park (TB) is forest area devoted for game hunting recreation.
16. Data peternakan bersumber dari Dinas Pertanian Kabupaten Kepulauan Tanimbar. 16. *Data of livestock are obtained from Agriculture Service of Maluku Tenggara Regency.*
  17. Data statistik perikanan merupakan data sekunder yang bersumber dari Dinas Kelautan dan Perikanan Kabupaten Kepulauan Tanimbar. Statistik perikanan dibedakan atas data Perikanan Tangkap dan Perikanan Budidaya. Perikanan Tangkap diklasifikasikan atas penangkapan ikan di laut dan penangkapan ikan di perairan umum. Perikanan Budidaya diklasifikasikan atas jenis budidaya yaitu budidaya laut, tambak, kolam, karamba, jaring apung, dan sawah. 17. *Fishery Statistics are secondary data obtained from Marine and Fishery Service of Kepulauan Tanimbar Regency. Fishery statistics are categorized into capture fisheries and aquaculture. Capture fisheries are further classified into marine capture fisheries and inland open water capture fisheries. Aquaculture are further classified into several types of culture: marine culture, brackish water pond, fresh water pond, cage, floating net, and fish breeding in paddy fields.*
  18. Rumah Tangga Perikanan Tangkap adalah rumah tangga yang melakukan kegiatan penangkapan ikan/binatang air lainnya/tanaman air dengan tujuan sebagian/seluruh hasilnya untuk dijual. 18. *A capture fishery household is a household conducting activities in catching fishes/other aquatic animals/aquatic plants, for which the products are wholly or partly to be sold.*
  19. Rumah Tangga Perikanan Budidaya adalah rumah tangga yang melakukan kegiatan budidaya ikan/binatang air lainnya/tanaman air dengan tujuan sebagian/seluruh hasilnya 19. *An aquaculture fishery household is a household conducting activities in culturing fishes/other aquatic animals/aquatic plants, for which the products are wholly or partly to be sold.*

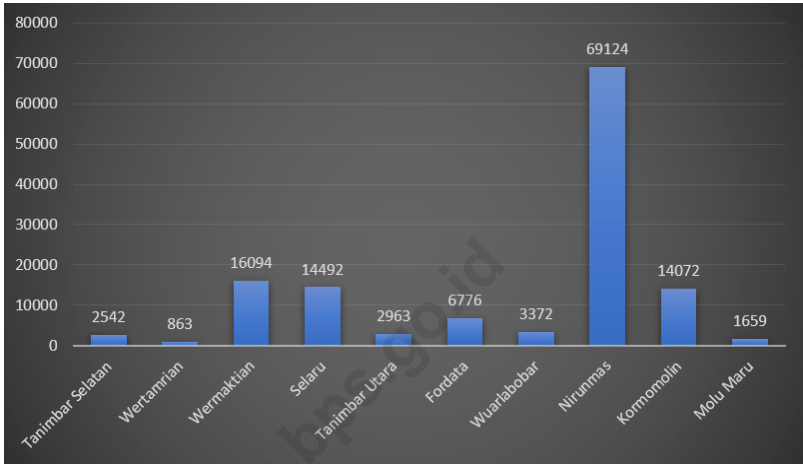


untuk dijual.

<https://mtbkab.bps.go.id>

**Gambar** 5.1  
**Figures**

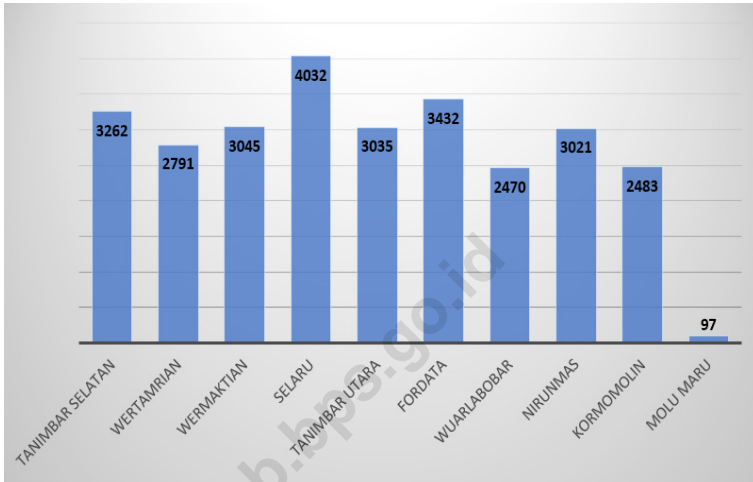
**Produksi Buah Pisang Menurut Kecamatan di Kabupaten Kepulauan Tanimbar, 2020**  
*Production of Banana by Subdistrict in Kepulauan Tanimbar Regency, 2020*



Sumber/Source: BPS, Statistik Pertanian Hortikultura SPH-SBS/BPS-Statistics Indonesia, Agricultural Statistic for Horticulture SPH-SBS

**Gambar** 5.2  
**Figures**

**Produksi Tanaman Perkebunan Kelapa Menurut Kecamatan di Kabupaten Kepulauan Tanimbar, 2020**  
**Production of Coconut Crops by Subdistrict in Kepulauan Tanimbar Regency, 2020**



Sumber/Source: BPS, Statistik Pertanian Hortikultura SPH-SBS/BPS-Statistics Indonesia, Agricultural Statistic for Horticulture SPH-SBS

## 5.1 HORTIKULTURA

### HORTICULTURE

**Tabel 5.1.1** Luas Panen Tanaman Sayuran Menurut Kecamatan dan Jenis Tanaman di Kabupaten Kepulauan Tanimbar (ha), 2019 dan 2020  
**Table 5.1.1** *Harvested Area of Vegetables by Subdistrict and Kind of Plant in Kepulauan Tanimbar Regency (ha), 2019 and 2020*

Kecamatan Subdistrict	Bawang Merah/ Shallot		Bawang Putih/ Garlic		Bayam/ Spinach	
	2019	2020	2019	2020	2019	2020
(1)	(2)	(3)	(4)	(5)	(6)	(7)
Tanimbar Selatan	2,00	3	-	-	4	4
Wertamrian	2,00	2	-	-	2	5
Wermaktian	2,00	2	-	-	-	1
Selaru	8,00	8	-	-	-	2
Tanimbar Utara	6,00	5	-	-	-	5
Fordata	1,00	2	-	-	-	-
Wuarlabobar	-	4	-	-	1	3
Nirunmas	2,00	2	-	-	-	-
Kormomolin	7,00	4	-	-	-	-
Molu Maru	-	2	-	-	-	1
<b>Kepulauan Tanimbar</b>	<b>30,00</b>	<b>34</b>	<b>-</b>	<b>-</b>	<b>7</b>	<b>21</b>

Lanjutan Tabel/Continued Table 5.1.1

Kecamatan Subdistrict	Blewah/Blewah		Buncis/string bean		Cabai Besar/Chili/ Big chili	
	2019	2020	2019	2020	2019	2020
(1)	(8)	(9)	(10)	(11)	(12)	(13)
Tanimbar Selatan	-	-	1	2	3	5
Wertamrian	-	-	1	2	2	4
Wermaktian	-	-	1	1	2	2
Selaru	-	-	-	2	1	3
Tanimbar Utara	-	-	-	1	3	2
Fordata	-	-	-	-	2	2
Wuarlabobar	-	-	-	2	2	2
Nirunmas	-	-	-	-	2	2
Kormomolin	-	-	-	-	2	3
Molu Maru	-	-	-	-	2	2
<b>Kepulauan Tanimbar</b>	-	-	<b>3</b>	<b>10</b>	<b>21</b>	<b>27</b>

Lanjutan Tabel/Continued Table 5.1.1

Kecamatan Subdistrict	Cabai Rawit/ Chili/ Cayenne Pepper		Jamur/ Mushrooms		Kacang Merah/ Red Beans	
	2019	2020	2019	2020	2019	2020
(1)	(14)	(15)	(16)	(17)	(18)	(19)
Tanimbar Selatan	3	5	-	-	-	-
Wertamrian	2	4	-	-	-	-
Wermaktian	2	2	-	-	-	-
Selaru	1	3	-	-	-	1
Tanimbar Utara	3	2	-	-	-	-
Fordata	2	2	-	-	-	-
Wuarlabobar	2	2	-	-	-	-
Nirunmas	2	2	-	-	-	-
Kormomolin	2	3	-	-	-	-
Molu Maru	2	2	-	-	-	-
<b>Kepulauan Tanimbar</b>	<b>21</b>	<b>27</b>	<b>-</b>	<b>-</b>	<b>-</b>	<b>1</b>

Lanjutan Tabel/Continued Table 5.1.1

Kecamatan Subdistrict	Kacang Panjang/ Long Beans		Kangkung/ Water Spinach		Kembang Kol/ Cauliflower	
	2019	2020	2019	2020	2019	2020
(1)	(20)	(21)	(22)	(23)	(24)	(25)
Tanimbar Selatan	3	2	6	6	-	-
Wertamrian	2	2	5	5	-	-
Wermaktian	1	1	5	5	-	-
Selaru	1	1	6	5	-	-
Tanimbar Utara	1	2	5	6	-	-
Fordata	-	1	4	3	-	-
Wuarlabobar	1	2	5	5	-	-
Nirunmas	-	2	3	4	-	-
Kormomolin	-	-	2	5	-	-
Molu Maru	1	1	4	4	-	-
<b>Kepulauan Tanimbar</b>	<b>10</b>	<b>14</b>	<b>45</b>	<b>48</b>	<b>-</b>	<b>-</b>

Lanjutan Tabel/*Continued Table* 5.1.1

Kecamatan Subdistrict	Kentang/ <i>Potato</i>		Ketimun/ <i>Cucumber</i>		Kubis/ <i>Cabbage</i>	
	2019	2020	2019	2020	2019	2020
(1)	(26)	(27)	(28)	(29)	(30)	(31)
Tanimbar Selatan	-	-	2	2	-	-
Wertamrian	-	-	3	3	-	-
Wermaktian	-	-	-	2	-	-
Selaru	-	-	-	2	-	-
Tanimbar Utara	-	-	-	2	-	-
Fordata	-	-	-	1	-	-
Wuarlabobar	-	-	2	2	-	-
Nirunmas	-	-	-	2	-	-
Kormomolin	-	-	-	2	-	-
Molu Maru	-	-	-	1	-	-
<b>Kepulauan Tanimbar</b>	-	-	<b>7</b>	<b>19</b>	-	-



Lanjutan Tabel/*Continued Table 5.1.1*

Kecamatan Subdistrict	Labu Siam/ <i>Chayote</i>		Lobak/ <i>Radish</i>		Melon/ <i>Melon</i>	
	2019	2020	2019	2020	2019	2020
(1)	(32)	(33)	(34)	(35)	(36)	(37)
Tanimbar Selatan	-	-	-	-	-	-
Wertamrian	-	-	-	-	-	-
Wermaktian	-	-	-	-	-	-
Selaru	-	-	-	-	-	-
Tanimbar Utara	-	-	-	-	-	-
Fordata	-	-	-	-	-	-
Wuarlabobar	-	-	-	-	-	-
Nirunmas	-	-	-	-	-	-
Kormomolin	-	-	-	-	-	-
Molu Maru	-	-	-	-	-	-
<b>Kepulauan Tanimbar</b>	-	-	-	-	-	-

Lanjutan Tabel/*Continued Table 5.1.1*

Kecamatan Subdistrict	Paprika/ Bell Pepper		Petai/Sawi/ Chinese Cabbage/mustard green		Semangka/ Water Melon	
	2019	2020	2019	2020	2019	2020
(1)	(38)	(39)	(40)	(41)	(42)	(43)
Tanimbar Selatan	-	-	4	5	-	-
Wertamrian	-	-	4	6	-	-
Wermaktian	-	-	3	3	-	-
Selaru	-	-	3	2	-	-
Tanimbar Utara	-	-	3	3	-	-
Fordata	-	-	1	1	-	-
Wuarlabobar	-	-	3	4	-	5
Nirunmas	-	-	2	2	-	-
Kormomolin	-	-	-	-	-	-
Molu Maru	-	-	1	3	-	-
<b>Kepulauan Tanimbar</b>	-	-	<b>24</b>	<b>29</b>	-	<b>5</b>

Lanjutan Tabel/*Continued Table* 5.1.1

Kecamatan Subdistrict	Stroberi/ <i>Strawberry</i>		Terung/ <i>Eggplant</i>	
	2019	2020	2019	2020
(1)	(44)	(45)	(46)	(47)
Tanimbar Selatan	-	-	2	2
Wertamrian	-	-	2	3
Wermaktian	-	-	1	3
Selaru	-	-	1	2
Tanimbar Utara	-	-	2	2
Fordata	-	-	1	2
Wuarlabobar	-	-	1	2
Nirunmas	-	-	1	2
Kormomolin	-	-	1	2
Molu Maru	-	-	1	2
<b>Kepulauan Tanimbar</b>	-	-	<b>13</b>	<b>22</b>

Lanjutan Tabel/*Continued Table* 5.1.1

Kecamatan Subdistrict	Tomat/ Tomato		Wortel/ Carrot	
	2019	2020	2019	2020
(1)	(48)	(49)	(50)	(51)
Tanimbar Selatan	2	3	-	-
Wertamrian	2	4	-	-
Wermaktian	3	3	-	-
Selaru	2	2	-	-
Tanimbar Utara	2	2	-	-
Fordata	2	2	-	-
Wuarlabobar	2	2	-	-
Nirunmas	2	2	-	-
Kormomolin	2	2	-	-
Molu Maru	2	2	-	-
<b>Kepulauan Tanimbar</b>	<b>21</b>	<b>24</b>	<b>-</b>	<b>-</b>

Sumber/*Source*: BPS, Statistik Pertanian Hortikultura SPH-SBS/*BPS-Statistics Indonesia, Agricultural Statistic for Horticulture SPH-SBS*

**5.1 HORTIKULTURA**  
**HORTICULTURE**

**Tabel 5.1.2** **Produksi Tanaman Sayuran Menurut Kecamatan dan Jenis Tanaman di Kabupaten Kepulauan Tanimbar (ton), 2019 dan 2020**  
**Production of Vegetables by Subdistrict and Kind of Plant in Kepulauan Tanimbar Regency (ton), 2019 dan 2020**

Kecamatan Subdistrict	Bawang Merah/ Shallot		Bawang Putih/ Garlic		Bayam/ Spinach	
	2019	2020	2019	2020	2019	2020
(1)	(2)	(3)	(4)	(5)	(6)	(7)
Tanimbar Selatan	120	87	-	-	40	38
Wertamrian	120	50	-	-	20	47
Wermaktian	120	51	-	-	-	10
Selaru	480	224	-	-	-	19
Tanimbar Utara	360	90	-	-	-	50
Fordata	60	47	-	-	-	-
Wuarlabobar	-	75	-	-	10	30
Nirunmas	120	30	-	-	-	-
Kormomolin	420	60	-	-	-	-
Molu Maru	-	30	-	-	-	10
<b>Kepulauan Tanimbar</b>	<b>1 800</b>	<b>744</b>	<b>-</b>	<b>-</b>	<b>70</b>	<b>204</b>

Lanjutan Tabel/Continued Table 5.1.2

Kecamatan Subdistrict	Blewah/ <i>Blewah</i>		Buncis/ <i>string bean</i>		Cabai Besar/ <i>Chili/</i> <i>Big chili</i>	
	2019	2020	2019	2020	2019	2020
(1)	(8)	(9)	(10)	(11)	(12)	(13)
Tanimbar Selatan	-	-	60	100	30	50
Wertamrian	-	-	60	65	20	40
Wermaktian	-	-	50	50	20	20
Selaru	-	-	-	105	10	30
Tanimbar Utara	-	-	-	50	30	20
Fordata	-	-	-	-	20	20
Wuarlabobar	-	-	-	105	20	20
Nirunmas	-	-	-	-	20	20
Kormomolin	-	-	-	-	20	30
Molu Maru	-	-	-	-	20	20
<b>Kepulauan Tanimbar</b>	-	-	<b>170</b>	<b>475</b>	<b>210</b>	<b>270</b>

Lanjutan Tabel/Continued Table 5.1.2

Kecamatan Subdistrict	Cabai Rawit/ Chili/ Cayenne Pepper		Jamur/ Mushrooms		Kacang Merah/ Red Beans	
	2019	2020	2019	2020	2019	2020
(1)	(14)	(15)	(16)	(17)	(18)	(19)
Tanimbar Selatan	30	50	-	-	-	-
Wertamrian	20	40	-	-	-	-
Wermaktian	20	20	-	-	-	-
Selaru	10	30	-	-	-	5
Tanimbar Utara	30	20	-	-	-	-
Fordata	20	20	-	-	-	-
Wuarlabobar	20	20	-	-	-	-
Nirunmas	20	20	-	-	-	-
Kormomolin	20	30	-	-	-	-
Molu Maru	20	20	-	-	-	-
<b>Kepulauan Tanimbar</b>	<b>210</b>	<b>270</b>	<b>-</b>	<b>-</b>	<b>-</b>	<b>5</b>

Lanjutan Tabel/*Continued Table* 5.1.2

Kecamatan Subdistrict	Kacang Panjang/ Long Beans		Kangkung/ <i>Water Spinach</i>		Kembang Kol/ Cauliflower	
	2019	2020	2019	2020	2019	2020
(1)	(20)	(21)	(22)	(23)	(24)	(25)
Tanimbar Selatan	180	110	60	60	-	-
Wertamrian	120	105	50	50	-	-
Wermaktian	20	55	50	49	-	-
Selaru	60	50	60	49	-	-
Tanimbar Utara	50	100	50	59	-	-
Fordata	-	50	40	29	-	-
Wuarlabobar	60	105	50	49	-	-
Nirunmas	-	100	30	38	-	-
Kormomolin	-	-	20	50	-	-
Molu Maru	50	50	40	38	-	-
<b>Kepulauan Tanimbar</b>	<b>540</b>	<b>725</b>	<b>450</b>	<b>471</b>	<b>-</b>	<b>-</b>



Lanjutan Tabel/Continued Table 5.1.2

Kecamatan Subdistrict	Kentang/ Potato		Ketimun/ Cucumber		Kubis/ Cabbage	
	2019	2020	2019	2020	2019	2020
(1)	(26)	(27)	(28)	(29)	(30)	(31)
Tanimbar Selatan	-	-	20	20	-	-
Wertamrian	-	-	30	30	-	-
Wermaktian	-	-	-	20	-	-
Selaru	-	-	-	20	-	-
Tanimbar Utara	-	-	-	20	-	-
Fordata	-	-	-	10	-	-
Wuarlabobar	-	-	20	20	-	-
Nirunmas	-	-	-	20	-	-
Kormomolin	-	-	-	20	-	-
Molu Maru	-	-	-	10	-	-
<b>Kepulauan Tanimbar</b>	-	-	<b>70</b>	<b>190</b>	-	-

Lanjutan Tabel/*Continued Table* 5.1.2

Kecamatan Subdistrict	Labu Siam/ <i>Chayote</i>		Lobak/ <i>Radish</i>		Melon/ <i>Melon</i>	
	2019	2020	2019	2020	2019	2020
(1)	(32)	(33)	(34)	(35)	(36)	(37)
Tanimbar Selatan	-	-	-	-	-	-
Wertamrian	-	-	-	-	-	-
Wermaktian	-	-	-	-	-	-
Selaru	-	-	-	-	-	-
Tanimbar Utara	-	-	-	-	-	-
Fordata	-	-	-	-	-	-
Wuarlabobar	-	-	-	-	-	-
Nirunmas	-	-	-	-	-	-
Kormomolin	-	-	-	-	-	-
Molu Maru	-	-	-	-	-	-
<b>Kepulauan Tanimbar</b>	-	-	-	-	-	-

Lanjutan Tabel/Continued Table 5.1.2

Kecamatan Subdistrict	Paprika/ Bell Pepper		Petai/Sawi/ Chinese Cabbage/mustard green		Semangka/ Water Melon	
	2019	2020	2019	2020	2019	2020
(1)	(38)	(39)	(40)	(41)	(42)	(43)
Tanimbar Selatan	-	-	115	135	-	-
Wertamrian	-	-	115	160	-	-
Wermaktian	-	-	70	75	-	-
Selaru	-	-	85	50	-	-
Tanimbar Utara	-	-	90	85	-	-
Fordata	-	-	30	25	-	-
Wuarlabobar	-	-	90	105	-	80
Nirunmas	-	-	60	50	-	-
Kormomolin	-	-	-	-	-	-
Molu Maru	-	-	30	60	-	-
<b>Kepulauan Tanimbar</b>	<b>-</b>	<b>-</b>	<b>685</b>	<b>745</b>	<b>-</b>	<b>80</b>

Lanjutan Tabel/*Continued Table* 5.1.2

Kecamatan Subdistrict	Stroberi/ <i>Strawberry</i>		Terung/ <i>Eggplant</i>	
	2019	2020	2019	2020
(1)	(44)	(45)	(46)	(47)
Tanimbar Selatan	-	-	20	20
Wertamrian	-	-	20	30
Wermaktian	-	-	10	30
Selaru	-	-	10	20
Tanimbar Utara	-	-	20	20
Fordata	-	-	10	20
Wuarlabobar	-	-	10	20
Nirunmas	-	-	10	20
Kormomolin	-	-	10	20
Molu Maru	-	-	10	20
<b>Kepulauan Tanimbar</b>	-	-	<b>130</b>	<b>220</b>

Lanjutan Tabel/Continued Table 5.1.2

Kecamatan Subdistrict	Tomat/ Tomato		Wortel/ Carrot	
	2019	2020	2019	2020
(1)	(48)	(49)	(50)	(51)
Tanimbar Selatan	20	30	-	-
Wertamrian	20	40	-	-
Wermaktian	30	30	-	-
Selaru	20	20	-	-
Tanimbar Utara	20	20	-	-
Fordata	20	20	-	-
Wuarlabobar	20	20	-	-
Nirunmas	20	20	-	-
Kormomolin	20	20	-	-
Molu Maru	20	20	-	-
<b>Kepulauan Tanimbar</b>	<b>210</b>	<b>240</b>	<b>-</b>	<b>-</b>

Sumber/Source: BPS, Statistik Pertanian Hortikultura SPH-SBS/BPS-Statistics Indonesia, Agricultural Statistic for Horticulture SPH-SBS

**Tabel**  
**Table** 5.1.3

**Luas Panen Tanaman Sayuran dan Buah-buahan Semusim Menurut Jenis Tanaman di Kabupaten Kepulauan Tanimbar (ha), 2017–2020**  
**Harvested Area of Seasonal Vegetables and Fruits by Kind of Plant in Kepulauan Tanimbar Regency (ha), 2017–2020**

<b>Jenis Tanaman</b> <b>Kind of Plants</b>	<b>2017</b>	<b>2018</b>	<b>2019</b>	<b>2020*</b>
(1)	(2)	(3)	(4)	(5)
<b>Sayuran/Vegetables</b>				
Bawang Daun/ <i>Wlech Onion</i>	–	–	–	–
Bawang Merah/ <i>Shallot</i>	25,00	27,00	30,00	34,00
Bawang Putih/ <i>Garlic</i>	–	–	–	–
Bayam/ <i>Spinach</i>	5,00	–	7,00	21,00
Buncis/ <i>Green Bean</i>	10,00	5,00	3,00	10,00
Cabai Besar/ <i>Chili (Capsicum Annum)</i>	37,00	20,00	21,00	27,00
Cabai Rawit/ <i>Chili (Capsicum Frutescens)</i>	52,00	20,00	21,00	27,00
Jamur/ <i>Mushroom</i>	–	–	–	–
Kacang Merah/ <i>Red Bean</i>	2,00	–	–	1,00
Kacang Panjang/ <i>Yardlong Bean</i>	20,00	10,00	10,00	14,00
Kangkung/ <i>Kangkong</i>	80,00	43,00	45,00	48,00
Kembang Kol/ <i>Cauliflower</i>	–	–	–	–
Kentang/ <i>Potato</i>	–	–	–	–

Lanjutan Tabel/Continued Table 5.1.3

Jenis Tanaman Kind of Plants	2017	2018	2019	2020*
(1)	(2)	(3)	(4)	(5)
<b>Sayuran/Vegetables</b>				
Ketimun/Cucumber	16,00	13,00	7,00	19,00
Kubis/Cabbage	3,00	–	–	–
Labu Siam/Chayote	–	–	–	–
Lobak/Radish	–	–	–	–
Paprika/Bell Pepper	–	–	–	–
Petsai/Chinese Cabbage	63,00	31,00	24,00	29,00
Terung/Eggplant	20,00	14,00	13,00	22,00
Tomat/Tomato	34,00	20,00	21,00	24,00
Wortel/Carrot	–	–	–	–
<b>Buah–buahan/Fruits</b>				
Blewah/Cantaloupe	–	–	–	–
Melon/Melon	–	–	–	–
Semangka/Watermelon	2,00	1,00	–	5,00
Stroberi/Strawberry	–	–	–	–

Catatan/Note : \* Angka Sementara (ASEM)/ Preliminary Figures

Sumber/Source: BPS, Statistik Pertanian Hortikultura SPH-SBS/BPS-Statistics Indonesia, Agricultural Statistic for Horticulture SPH-SBS

**Tabel**  
**Table** 5.1.4

**Produksi Tanaman Sayuran dan Buah-buahan Semusim Menurut Jenis Tanaman di Kabupaten Kepulauan Tanimbar (ton), 2017–2020**  
*Production of Seasonal Vegetables and Fruits by Kind of Plant in Kepulauan Tanimbar Regency (ha), 2017–2020*

<b>Jenis Tanaman</b> <i>Kind of Plants</i>	<b>2017</b>	<b>2018</b>	<b>2019</b>	<b>2020*</b>
(1)	(2)	(3)	(4)	(5)
<b>Sayuran/Vegetables</b>				
Bawang Daun/ <i>Wlech Onion</i>	–	–	–	–
Bawang Merah/ <i>Shallot</i>	812,00	1 310,00	1 800,00	744,00
Bawang Putih/ <i>Garlic</i>	–	–	–	–
Bayam/ <i>Spinach</i>	50,00	–	70,00	204,00
Buncis/ <i>Green Bean</i>	465,00	270,00	170,00	475,00
Cabai Besar/ <i>Chili (Capsicum Annum)</i>	400,00	220,00	210,00	270,00
Cabai Rawit/ <i>Chili (Capsicum Frutescens)</i>	550,00	220,00	210,00	270,00
Jamur/ <i>Mushroom</i>	–	–	–	–
Kacang Merah/ <i>Red Bean</i>	2,00	–	–	5,00
Kacang Panjang/ <i>Yarldlong Bean</i>	1 035,00	580,00	540,00	725,00
Kangkung/ <i>Kangkong</i>	800,00	440,00	450,00	471,00
Kembang Kol/ <i>Cauliflower</i>	–	–	–	–
Kentang/ <i>Potato</i>	–	–	–	–



Lanjutan Tabel/Continued Table 5.1.4

Jenis Tanaman Kind of Plants	2017	2018	2019	2020*
(1)	(2)	(3)	(4)	(5)
<b>Sayuran/Vegetables</b>				
Ketimun/Cucumber	160,00	130,00	70,00	190,00
Kubis/Cabbage	90,00	–	–	–
Labu Siam/Chayote	–	–	–	–
Lobak/Radish	–	–	–	–
Paprika/Bell Pepper	–	–	–	–
Petsai/Chinese Cabbage	1 745,00	860,00	685,00	745,00
Terung/Eggplant	230,00	150,00	130,00	220,00
Tomat/Tomato	340,00	240,00	210,00	240,00
Wortel/Carrot	–	–	–	–
<b>Buah–buahan/Fruits</b>				
Blewah/Cantaloupe	–	–	–	–
Melon/Melon	–	–	–	–
Semangka/Watermelon	300,00	30,00	–	80,00
Stroberi/Strawberry	–	–	–	–

Catatan/Note : \* Angka Sementara (ASEM)/ Preliminary Figures

Sumber/Source: BPS, Statistik Pertanian Hortikultura SPH-SBS/BPS-Statistics Indonesia, Agricultural Statistic for Horticulture SPH-SBS

**Tabel**  
**Table** 5.1.5

**Luas Panen Tanaman Biofarmaka Menurut Kecamatan dan Jenis Tanaman di Kabupaten Kepulauan Tanimbar (m<sup>2</sup>), 2019 dan 2020**  
**Harvested Area of Medicinal Plants by Subdistrict and Kind of Plant in Kepulauan Tanimbar Regency (m<sup>2</sup>), 2019 and 2020**

Kecamatan Subdistrict	Dlingo/Dringo/ Calamus		Jahe/Ginger		Kapulaga/Java Cardamom	
	2019	2020	2019	2020	2019	2020
(1)	(1)	(2)	(3)	(4)	(5)	(6)
Tanimbar Selatan	-	-	1 573	1 458	-	-
Wertamrian	-	-	1 023	968	-	-
Wermaktian	-	-	-	170	-	-
Selaru	-	-	969	894	-	-
Tanimbar Utara	-	-	918	928	-	-
Fordata	-	-	623	530	-	-
Wuarlabobar	-	-	820	695	-	-
Nirunmas	-	-	757	732	-	-
Kormomolin	-	-	807	732	-	-
Molu Maru	-	-	600	515	-	-
<b>Kepulauan Tanimbar</b>	-	-	<b>8 090</b>	<b>7 622</b>	-	-

Lanjutan Tabel/Continued Table 5.1.5

Kecamatan Subdistrict	Keji Beling/ Verbenaceae		Kencur/ East Indian Galangal		Kunyit/ Turmeric	
	2019	2020	2019	2020	2019	2020
(1)	(7)	(8)	(9)	(10)	(11)	(12)
Tanimbar Selatan	-	-	-	-	1 647	1 352
Wertamrian	-	-	-	-	1 207	842
Wermaktian	-	-	-	-	-	210
Selaru	-	-	-	-	1 097	1 062
Tanimbar Utara	-	-	-	-	983	993
Fordata	-	-	-	-	830	725
Wuarlabobar	-	-	-	-	901	761
Nirunmas	-	-	-	-	927	847
Kormomolin	-	-	-	-	932	837
Molu Maru	-	-	-	-	699	614
<b>Kepulauan Tanimbar</b>	<b>-</b>	<b>-</b>	<b>-</b>	<b>-</b>	<b>9 223</b>	<b>8 243</b>

Lanjutan Tabel/*Continued Table* 5.1.5

Kecamatan Subdistrict	Laos/Lengkuas/ Galanga		Lempuyang/ <i>Zingiber</i> <i>Aromaticum</i>		Lidah Buaya/ <i>Aloevera</i>	
	2019	2020	2019	2020	2019	2020
(1)	(13)	(14)	(15)	(16)	(17)	(18)
Tanimbar Selatan	1 652	1 542	-	-	-	-
Wertamrian	1 086	981	-	-	-	-
Wermaktian	-	210	-	-	-	-
Selaru	1 106	1 061	-	-	-	-
Tanimbar Utara	943	953	-	-	-	-
Fordata	691	607	-	-	-	-
Wuarlabobar	840	725	-	-	-	-
Nirunmas	805	730	-	-	-	-
Kormomolin	855	770	-	-	-	-
Molu Maru	692	572	-	-	-	-
<b>Kepulauan Tanimbar</b>	<b>8 670</b>	<b>8 151</b>	<b>-</b>	<b>-</b>	<b>-</b>	<b>-</b>

Lanjutan Tabel/*Continued Table* 5.1.5

Kecamatan <i>Subdistrict</i>	Mahkota Dewa/ <i>Phaleria Macrocarpa</i>		Mengkudu/ <i>Pace/</i> <i>Indian Mulberry</i>		Sambiloto/ <i>King of</i> <i>Bitter</i>	
	2019	2020	2019	2020	2019	2020
(1)	(19)	(20)	(21)	(22)	(23)	(24)
Tanimbar Selatan	-	-	-	-	-	-
Wertamrian	-	-	-	-	-	-
Wermaktian	-	-	-	-	-	-
Selaru	-	-	-	-	-	-
Tanimbar Utara	-	-	-	-	-	-
Fordata	-	-	-	-	-	-
Wuarlabobar	-	-	-	-	-	-
Nirunmas	-	-	-	-	-	-
Kormomolin	-	-	-	-	-	-
Molu Maru	-	-	-	-	-	-
<b>Kepulauan Tanimbar</b>	-	-	-	-	-	-

Lanjutan Tabel/Continued Table 5.1.5

Kecamatan Subdistrict	Temuireng/Black Turmeric		Temukunci/Chinese Keys		Temulawak/Java Turmeric	
	2019	2020	2019	2020	2019	2020
(1)	(25)	(26)	(27)	(28)	(29)	(30)
Tanimbar Selatan	-	-	-	-	-	-
Wertamrian	-	-	-	-	-	-
Wermaktian	-	-	-	-	-	-
Selaru	-	-	-	-	-	-
Tanimbar Utara	-	-	-	-	-	-
Fordata	-	-	-	-	-	-
Wuarlabobar	-	-	-	-	-	-
Nirunmas	-	-	-	-	-	-
Kormomolin	-	-	-	-	-	-
Molu Maru	-	-	-	-	-	-
<b>Kepulauan Tanimbar</b>	-	-	-	-	-	-

Sumber/Source: BPS, Statistik Pertanian Hortikultura SPH-TBF/BPS-Statistics Indonesia, Agricultural Statistic for Horticulture SPH-TBF

**Tabel**  
**Table** 5.1.6

**Produksi Tanaman Biofarmaka Menurut Kecamatan dan Jenis Tanaman di Kabupaten Kepulauan Tanimbar (kg), 2019 and 2020**  
*Production of Medicinal Plants by Subdistrict and Kind of Plant in Kepulauan Tanimbar Regency (kg), 2019 and 2020*

Kecamatan Subdistrict	Jahe/Ginger		Laos/Lengkuas/Galanga	
	2019	2020*	2019	2020*
(1)	(2)	(3)	(4)	(5)
Tanimbar Selatan	3 442,00	2 652,00	3 411,00	3 458,00
Wertamrian	1 972,00	1 922,00	1 964,00	1 914,00
Wermaktian	–	250,00	–	310,00
Selaru	1 866,00	1 776,00	1 984,00	1 924,00
Tanimbar Utara	1 627,00	1 697,00	1 612,00	1 557,00
Fordata	1 573,00	1 540,00	1 534,00	1 503,00
Wuarlabobar	1 700,00	1 700,00	1 620,00	1 560,00
Nirunmas	1 978,00	1 948,00	1 950,00	1 920,00
Kormomolin	1 978,00	1 948,00	1 945,00	1 900,00
Molu Maru	1 490,00	1 500,00	1 458,00	1 668,00
<b>Kepulauan Tanimbar</b>	<b>17 626,00</b>	<b>16 933,00</b>	<b>17 478,00</b>	<b>17 714,00</b>

Lanjutan Tabel/*Continued Table 5.1.6*

Kecamatan Subdistrict	Kencur/ <i>East Indian Galangal</i>		Kunyit/ <i>Turmeric</i>	
	2019	2020	2019	2020*
(1)	(6)	(7)	(8)	(9)
Tanimbar Selatan	–	–	3 343,00	2 728,00
Wertamrian	–	–	1 941,00	1 878,00
Wermaktian	–	–	–	320,00
Selaru	–	–	1 838,00	1 798,00
Tanimbar Utara	–	–	1 532,00	1 477,00
Fordata	–	–	1 840,00	1 740,00
Wuarlabobar	–	–	1 644,00	1 584,00
Nirunmas	–	–	2 018,00	1 988,00
Kormomolin	–	–	2 018,00	1 988,00
Molu Maru	–	–	1 466,00	1 416,00
<b>Kepulauan Tanimbar</b>	–	–	<b>17 640,00</b>	<b>16 917,00</b>

Catatan/Note : \* Angka Sementara (ASEM)/ *Preliminary Figures*

Sumber/Source: BPS, Statistik Pertanian Hortikultura SPH-TBF/BPS-Statistics Indonesia, *Agricultural Statistic for Horticulture SPH-TBF*



**Tabel**  
**Table** 5.1.7

**Luas Panen Tanaman Biofarmaka Menurut Jenis Tanaman di Kabupaten Kepulauan Tanimbar (m<sup>2</sup>), 2017–2020**  
**Harvested Area of Medicinal Plants by Kind of Plant in Kepulauan Tanimbar Regency (m<sup>2</sup>), 2017–2020**

Jenis Tanaman Kind of Plants	2017	2018	2019	2020*
(1)	(2)	(3)	(4)	(5)
Dlingo/Dringo/Sweet Root/ Calamus	–	–	–	-
Jahe/Ginger	7 310,00	7 870,00	8 090,00	7 622,00
Kapulaga/Java Cardamon	–	–	–	-
Keji Beling/Kecibeling/ Strobilanthes crista	–	–	–	-
Kencur/East Indian Galangal	–	–	–	-
Kunyit/Turmeric	7 460,00	8 622,00	9 223,00	8 243,00
Laos/Lengkuas/Galanga	7 478,00	8 320,00	8 670,00	8 151,00
Lempuyang/Zingiber Aromaticum	–	–	–	-
Lidah Buaya/Oliviera	–	–	–	-
Mahkota Dewa/God's Crown	–	–	–	-
Mengkudu/Pace/Indian Mulberry	–	–	–	-
Sambiloto/King of Bitter	–	–	–	-
Temuireng/Black Turmeric	–	–	–	-
Temukunci/Chinese Keys	–	–	–	-
Temulawak/Java Turmeric	–	–	–	-

Catatan/Note : \* Angka Sementara (ASEM)/ Preliminary Figures

Sumber/Source: BPS, Statistik Pertanian Hortikultura SPH-TBF/BPS-Statistics Indonesia, Agricultural Statistic for Horticulture SPH-TBF

**Tabel** 5.1.8 **Produksi Tanaman Biofarmaka Menurut Jenis Tanaman di Kabupaten Kepulauan Tanimbar (kg), 2017–2020**  
**Table** **Production of Medicinal Plants by Kind of Plant in Kepulauan Tanimbar Regency (kg), 2017–2020**

Jenis Tanaman Kind of Plants	2017	2018	2019	2020*
(1)	(2)	(3)	(4)	(5)
Dlingo/Dringo/Sweet Root/ Calamus	–	–	–	–
Jahe/Ginger	18 249,00	16 785,00	17 626,00	16 933,00
Kapulaga/Java Cardamon	–	–	–	–
Keji Beling/Kecibeling/ Strobilanthes crista	–	–	–	–
Kencur/East Indian Galangal	–	–	–	–
Kunyit/Turmeric	17 948,00	16 788,00	17 640,00	16 917,00
Laos/Lengkuas/Galanga	18 142,00	17 016,00	17 478,00	17 714,00
Lempuyang/Zingiber Aromaticum	–	–	–	–
Lidah Buaya/Oliviera	–	–	–	–
Mahkota Dewa/God's Crown	–	–	–	–
Mengkudu/Pace/Indian Mulberry	–	–	–	–
Sambiloto/King of Bitter	–	–	–	–
Temuireng/Black Turmeric	–	–	–	–
Temukunci/Chinese Keys	–	–	–	–
Temulawak/Java Turmeric	–	–	–	–

Catatan/Note : \* Angka Sementara (ASEM)/ Preliminary Figures

Sumber/Source: BPS, Statistik Pertanian Hortikultura SPH-TBF/BPS-Statistics Indonesia, Agricultural Statistic for Horticulture SPH-TBF

**Tabel 5.1.9** Luas Panen Tanaman Hias Menurut Kecamatan dan Jenis Tanaman di Kabupaten Kepulauan Tanimbar (m2), 2019 dan 2020  
*Harvested Area of Ornamental Plants by Subdistrict and Kind of Plant in Kepulauan Tanimbar Regency (m2), 2019 and 2020*

Kecamatan Subdistrict	Anggrek/ <i>Orchid</i>		Anthurium Bunga/ <i>Flamingo Lily Flower</i>		Anthurium Daun/ <i>Anthurium</i>	
	2019	2020	2019	2020	2019	2020
(1)	(1)	(2)	(3)	(4)	(5)	(6)
Tanimbar Selatan	-	-	-	-	-	-
Wertamrian	-	-	-	-	-	-
Wermaktian	-	-	-	-	-	-
Selaru	-	-	-	-	-	-
Tanimbar Utara	-	-	-	-	-	-
Fordata	-	-	-	-	-	-
Wuarlabobar	-	-	-	-	-	-
Nirunmas	-	-	-	-	-	-
Kormomolin	-	-	-	-	-	-
Molu Maru	-	-	-	-	-	-
<b>Kepulauan Tanimbar</b>	-	-	-	-	-	-

Lanjutan Tabel/*Continued Table* 5.1.9

Kecamatan Subdistrict	Anyelir/ <i>Carnation</i>		Balaceng/ <i>Dieffenbacia</i>		Dracaena/ <i>Dracaena</i>	
	2019	2020	2019	2020	2019	2020
(1)	(7)	(8)	(9)	(10)	(11)	(12)
Tanimbar Selatan	-	-	-	-	-	-
Wertamrian	-	-	-	-	-	-
Wermaktian	-	-	-	-	-	-
Selaru	-	-	-	-	-	-
Tanimbar Utara	-	-	-	-	-	-
Fordata	-	-	-	-	-	-
Wuarlabobar	-	-	-	-	-	-
Nirunmas	-	-	-	-	-	-
Kormomolin	-	-	-	-	-	-
Molu Maru	-	-	-	-	-	-
<b>Kepulauan Tanimbar</b>	-	-	-	-	-	-

Lanjutan Tabel/Continued Table 5.1.9

Kecamatan Subdistrict	Euphorbia/ Euphorbia		Gladiol/ Gladiol		Hanjuang/ Cordyline	
	2019	2020	2019	2020	2019	2020
(1)	(13)	(14)	(15)	(16)	(17)	(18)
Tanimbar Selatan	-	-	-	-	-	-
Wertamrian	-	-	-	-	-	-
Wermaktian	-	-	-	-	-	-
Selaru	-	-	-	-	-	-
Tanimbar Utara	-	-	-	-	-	-
Fordata	-	-	-	-	-	-
Wuarlabobar	-	-	-	-	-	-
Nirunmas	-	-	-	-	-	-
Kormomolin	-	-	-	-	-	-
Molu Maru	-	-	-	-	-	-
<b>Kepulauan Tanimbar</b>	-	-	-	-	-	-

Lanjutan Tabel/*Continued Table* 5.1.9

Kecamatan <i>Subdistrict</i>	Herbras/ <i>Gerbera</i>		Kamboja Jepang/ <i>Adenium</i>		Keladi Hias/ <i>Caladium</i>	
	2019	2020	2019	2020	2019	2020
(1)	(19)	(20)	(21)	(22)	(23)	(24)
Tanimbar Selatan	-	-	-	-	-	-
Wertamrian	-	-	-	-	-	-
Wermaktian	-	-	-	-	-	-
Selaru	-	-	-	-	-	-
Tanimbar Utara	-	-	-	-	-	-
Fordata	-	-	-	-	-	-
Wuarlabobar	-	-	-	-	-	-
Nirunmas	-	-	-	-	-	-
Kormomolin	-	-	-	-	-	-
Molu Maru	-	-	-	-	-	-
<b>Kepulauan Tanimbar</b>	-	-	-	-	-	-

Lanjutan Tabel/Continued Table 5.1.9

Kecamatan Subdistrict	Krisan/ Chrysantemum		Mawar/Rose		Melati/Jasmine	
	2019	2020	2019	2020	2019	2020
(1)	(25)	(26)	(27)	(28)	(29)	(30)
Tanimbar Selatan	-	-	-	-	-	-
Wertamrian	-	-	-	-	-	-
Wermaktian	-	-	-	-	-	-
Selaru	-	-	-	-	-	-
Tanimbar Utara	-	-	-	-	-	-
Fordata	-	-	-	-	-	-
Wuarlabobar	-	-	-	-	-	-
Nirunmas	-	-	-	-	-	-
Kormomolin	-	-	-	-	-	-
Molu Maru	-	-	-	-	-	-
<b>Kepulauan Tanimbar</b>	-	-	-	-	-	-

Lanjutan Tabel/*Continued Table 5.1.9*

Kecamatan Subdistrict	Monstera/ <i>Monstera</i>		Pakis/ <i>Leather Leaf Fern</i>		Palem/ <i>Palm</i>	
	2019	2020	2019	2020	2019	2020
(1)	(31)	(32)	(33)	(34)	(35)	(36)
Tanimbar Selatan	-	-	-	-	-	-
Wertamrian	-	-	-	-	-	-
Wermaktian	-	-	-	-	-	-
Selaru	-	-	-	-	-	-
Tanimbar Utara	-	-	-	-	-	-
Fordata	-	-	-	-	-	-
Wuarlabobar	-	-	-	-	-	-
Nirunmas	-	-	-	-	-	-
Kormomolin	-	-	-	-	-	-
Molu Maru	-	-	-	-	-	-
<b>Kepulauan Tanimbar</b>	-	-	-	-	-	-



Lanjutan Tabel/Continued Table 5.1.9

Kecamatan Subdistrict	Pedang-Pedangan/ Sansevieria		Philodendron/ Philodendron		Pisang-Pisangan/ Heliconia	
	2019	2020	2019	2020	2019	2020
(1)	(37)	(38)	(39)	(40)	(41)	(42)
Tanimbar Selatan	-	-	-	-	-	-
Wertamrian	-	-	-	-	-	-
Wermaktian	-	-	-	-	-	-
Selaru	-	-	-	-	-	-
Tanimbar Utara	-	-	-	-	-	-
Fordata	-	-	-	-	-	-
Wuarlabobar	-	-	-	-	-	-
Nirunmas	-	-	-	-	-	-
Kormomolin	-	-	-	-	-	-
Molu Maru	-	-	-	-	-	-
<b>Kepulauan Tanimbar</b>	-	-	-	-	-	-

Lanjutan Tabel/*Continued Table 5.1.9*

Kecamatan Subdistrict	Sedap Malam/ Tuberose		Soka/ <i>Ixora</i>		Sri Rejeki/ <i>Aglaonema</i>	
	2019	2020	2019	2020	2019	2020
(1)	(43)	(44)	(45)	(46)	(47)	(48)
Tanimbar Selatan	-	-	-	-	-	-
Wertamrian	-	-	-	-	-	-
Wermaktian	-	-	-	-	-	-
Selaru	-	-	-	-	-	-
Tanimbar Utara	-	-	-	-	-	-
Fordata	-	-	-	-	-	-
Wuarlabobar	-	-	-	-	-	-
Nirunmas	-	-	-	-	-	-
Kormomolin	-	-	-	-	-	-
Molu Maru	-	-	-	-	-	-
<b>Kepulauan Tanimbar</b>	-	-	-	-	-	-

Sumber/*Source*: BPS, Statistik Pertanian Hortikultura SPH-TBF/BPS-*Statistics Indonesia, Agricultural Statistic for Horticulture SPH-TBF*

**Tabel 5.1.10** **Produksi Tanaman Hias Menurut Kecamatan dan Jenis Tanaman di Kabupaten Kepulauan Tanimbar (m2), 2019 dan 2020**  
***Production of Ornamental Plants by Subdistrict and Kind of Plant in Kepulauan Tanimbar Regency (m2), 2019 and 2020***

Kecamatan Subdistrict	Anggrek/ <i>Orchid</i> (tangkai/ <i>stalks</i> )		Anthurium Bunga/ <i>Flamingo Lily Flower</i> (tangkai/ <i>stalks</i> )		Anthurium Daun/ <i>Anthurium</i> (pohon/ <i>tree</i> )	
	2019	2020	2019	2020	2019	2020
(1)	(2)	(3)	(4)	(5)	(6)	(7)
Tanimbar Selatan	-	-	-	-	-	-
Wertamrian	-	-	-	-	-	-
Wermaktian	-	-	-	-	-	-
Selaru	-	-	-	-	-	-
Tanimbar Utara	-	-	-	-	-	-
Fordata	-	-	-	-	-	-
Wuarlabobar	-	-	-	-	-	-
Nirunmas	-	-	-	-	-	-
Kormomolin	-	-	-	-	-	-
Molu Maru	-	-	-	-	-	-
<b>Kepulauan Tanimbar</b>	-	-	-	-	-	-

Lanjutan Tabel/*Continued Table* 5.1.10

Kecamatan Subdistrict	Anyelir/ <i>Carnation</i> (tangkai/ <i>stalks</i> )		Balaceng/ <i>Dieffenbacia</i> (pohon/ <i>tree</i> )		Dracaena/ <i>Dracaena</i> (pohon/ <i>tree</i> )	
	2019	2020	2019	2020	2019	2020
(1)	(8)	(9)	(10)	(11)	(12)	(13)
Tanimbar Selatan	-	-	-	-	-	-
Wertamrian	-	-	-	-	-	-
Wermaktian	-	-	-	-	-	-
Selaru	-	-	-	-	-	-
Tanimbar Utara	-	-	-	-	-	-
Fordata	-	-	-	-	-	-
Wuarlabobar	-	-	-	-	-	-
Nirunmas	-	-	-	-	-	-
Kormomolin	-	-	-	-	-	-
Molu Maru	-	-	-	-	-	-
<b>Kepulauan Tanimbar</b>	-	-	-	-	-	-

Lanjutan Tabel/Continued Table 5.1.10

Kecamatan Subdistrict	Euphorbia/ Euphorbia (pohon/tree)		Gladiol/ Gladiol (tangkai/stalks)		Hanjuang/ Cordyline (pohon/tree)	
	2019	2020	2019	2020	2019	2020
(1)	(14)	(15)	(16)	(17)	(18)	(19)
Tanimbar Selatan	-	-	-	-	-	-
Wertamrian	-	-	-	-	-	-
Wermaktian	-	-	-	-	-	-
Selaru	-	-	-	-	-	-
Tanimbar Utara	-	-	-	-	-	-
Fordata	-	-	-	-	-	-
Wuarlabobar	-	-	-	-	-	-
Nirunmas	-	-	-	-	-	-
Kormomolin	-	-	-	-	-	-
Molu Maru	-	-	-	-	-	-
<b>Kepulauan Tanimbar</b>	-	-	-	-	-	-

Lanjutan Tabel/Continued Table 5.1.10

Kecamatan Subdistrict	Herbras/ Gerbera (tangkai/stalks)		Kamboja Jepang/ Adenium (pohon/tree)		Keladi Hias/ Caladium (pohon/tree)	
	2019	2020	2019	2020	2019	2020
(1)	(20)	(21)	(22)	(23)	(24)	(25)
Tanimbar Selatan	-	-	-	-	-	-
Wertamrian	-	-	-	-	-	-
Wermaktian	-	-	-	-	-	-
Selaru	-	-	-	-	-	-
Tanimbar Utara	-	-	-	-	-	-
Fordata	-	-	-	-	-	-
Wuarlabobar	-	-	-	-	-	-
Nirunmas	-	-	-	-	-	-
Kormomolin	-	-	-	-	-	-
Molu Maru	-	-	-	-	-	-
<b>Kepulauan Tanimbar</b>	-	-	-	-	-	-

Lanjutan Tabel/Continued Table 5.1.10

Kecamatan Subdistrict	Krisan/ Chrysantemum (tangkai/stalks)		Mawar/Rose (tangkai/stalks)		Melati/Jasmine (Kg/kg)	
	2019	2020	2019	2020	2019	2020
(1)	(26)	(27)	(28)	(29)	(30)	(31)
Tanimbar Selatan	-	-	-	-	-	-
Wertamrian	-	-	-	-	-	-
Wermaktian	-	-	-	-	-	-
Selaru	-	-	-	-	-	-
Tanimbar Utara	-	-	-	-	-	-
Fordata	-	-	-	-	-	-
Wuarlabobar	-	-	-	-	-	-
Nirunmas	-	-	-	-	-	-
Kormomolin	-	-	-	-	-	-
Molu Maru	-	-	-	-	-	-
<b>Kepulauan Tanimbar</b>	-	-	-	-	-	-

Lanjutan Tabel/Continued Table 5.1.10

Kecamatan Subdistrict	Monstera/ Monstera (pohon/tree)		Pakis/ Leather Leaf Fern (pohon/tree)		Palem/ Palm (pohon/tree)	
	2019	2020	2019	2020	2019	2020
(1)	(32)	(33)	(34)	(35)	(36)	(37)
Tanimbar Selatan	-	-	-	-	-	-
Wertamrian	-	-	-	-	-	-
Wermaktian	-	-	-	-	-	-
Selaru	-	-	-	-	-	-
Tanimbar Utara	-	-	-	-	-	-
Fordata	-	-	-	-	-	-
Wuarlabobar	-	-	-	-	-	-
Nirunmas	-	-	-	-	-	-
Kormomolin	-	-	-	-	-	-
Molu Maru	-	-	-	-	-	-
<b>Kepulauan Tanimbar</b>	-	-	-	-	-	-



Lanjutan Tabel/Continued Table 5.1.10

Kecamatan Subdistrict	Pedang-Pedangan/ Sansevieria (rumpun/clumps)		Philodendron/ Philodendron (pohon/tree)		Pisang-Pisangan/ Heliconia (tangkai/stalks)	
	2019	2020	2019	2020	2019	2020
(1)	(38)	(39)	(40)	(41)	(42)	(43)
Tanimbar Selatan	-	-	-	-	-	-
Wertamrian	-	-	-	-	-	-
Wermaktian	-	-	-	-	-	-
Selaru	-	-	-	-	-	-
Tanimbar Utara	-	-	-	-	-	-
Fordata	-	-	-	-	-	-
Wuarlabobar	-	-	-	-	-	-
Nirunmas	-	-	-	-	-	-
Kormomolin	-	-	-	-	-	-
Molu Maru	-	-	-	-	-	-
<b>Kepulauan Tanimbar</b>	-	-	-	-	-	-

Lanjutan Tabel/Continued Table 5.1.10

Kecamatan Subdistrict	Sedap Malam/ Tuberose (tangkai/stalks)		Soka/ Ixora (pohon/tree)		Sri Rejeki/ Aglaonema (pohon/tree)	
	2019	2020	2019	2020	2019	2020
(1)	(44)	(45)	(46)	(47)	(48)	(49)
Tanimbar Selatan	-	-	-	-	-	-
Wertamrian	-	-	-	-	-	-
Wermaktian	-	-	-	-	-	-
Selaru	-	-	-	-	-	-
Tanimbar Utara	-	-	-	-	-	-
Fordata	-	-	-	-	-	-
Wuarlabobar	-	-	-	-	-	-
Nirunmas	-	-	-	-	-	-
Kormomolin	-	-	-	-	-	-
Molu Maru	-	-	-	-	-	-
<b>Kepulauan Tanimbar</b>	-	-	-	-	-	-

Sumber/Source: BPS, Statistik Pertanian Hortikultura SPH-TBF/BPS-Statistics Indonesia, Agricultural Statistic for Horticulture SPH-TBF

**Tabel 5.1.11 Luas Panen Tanaman Hias Menurut Jenis Tanaman di Kabupaten Kepulauan Tanimbar, 2019–2020**  
**Harvested Area of Ornamental Plants by Kind of Plant in Kepulauan Tanimbar Regency, 2019–2020**

Jenis Tanaman <i>Kind of Plants</i>	Satuan <i>Unit</i>	2019	2020
(1)	(2)	(3)	(4)
Anggrek/ Orchid	m2	–	–
Anthurium Bunga/ Flamingo Lily Flower	m2	–	–
Anthurium Daun/ Anthurium	m2	–	–
Anyelir/ Carnation	m2	–	–
Balanceng/ Dieffenbacia	m2	–	–
Dracaena/ Dracaena	m2	–	–
Euphorbia/ Euphorbia	m2	–	–
Gladiol/ Gladiol	m2	–	–
Hanjuang/ Cordyline	m2	–	–
Herbras/ Gerbera	m2	–	–
Kamboja Jepang/ Adenium	m2	–	–
Keladi Hias/ Caladium	m2	–	–
Krisan/ Chrysantemum	m2	–	–
Mawar/ Rose	m2	–	–
Melati/ Jasmine	m2	–	–
Monstera/ Monstera	m2	–	–
Pakis/ Leather Leaf Fern	m2	–	–

Lanjutan Tabel/*Continued Table* 5.1.11

<b>Jenis Tanaman</b> <i>Kind of Plants</i>	<b>Satuan</b> <i>Unit</i>	<b>2019</b>	<b>2020</b>
(1)	(2)	(3)	(4)
<i>Palem/ Palm</i>	pohon/ tree	–	–
<i>Pedang-Pedangan/ Sansevieria</i>	m2	–	–
<i>Philodendron/ Philodendron</i>	m2	–	–
<i>Pisang-Pisangan/ Heliconia</i>	m2	–	–
<i>Sedap Malam/ Tuberose</i>	m2	–	–
<i>Soka/ Ixora</i>	m2	–	–
<i>Sri Rejeki/ Aglaonema</i>	m2	–	–

Sumber/Source: BPS, Statistik Pertanian Hortikultura SPH-TBF/BPS-Statistics Indonesia, Agricultural Statistic for Horticulture SPH-TBF

**Tabel 5.1.12 Luas Panen Tanaman Hias Menurut Jenis Tanaman di Kabupaten Kepulauan Tanimbar, 2019–2020**  
**Table 5.1.12 Harvested Area of Ornamental Plants by Kind of Plant in Kepulauan Tanimbar Regency, 2019–2020**

Jenis Tanaman Kind of Plants	Satuan Unit	2019	2020
(1)	(2)	(3)	(4)
Anggrek/ Orchid	tangkai/ stalks	–	–
Anthurium Bunga/ Flamingo Lily Flower	tangkai/ stalks	–	–
Anthurium Daun/ Anthurium	pohon/ tree	–	–
Anyelir/ Carnation	tangkai/ stalks	–	–
Balanceng/ Dieffenbacia	pohon/ tree	–	–
Dracaena/ Dracaena	pohon/ tree	–	–
Euphorbia/ Euphorbia	pohon/ tree	–	–
Gladiol/ Gladiol	tangkai/ stalks	–	–
Hanjuang/ Cordyline	pohon/ tree	–	–
Herbras/ Gerbera	tangkai/ stalks	–	–
Kamboja Jepang/ Adenium	pohon/ tree	–	–
Keladi Hias/ Caladium	pohon/ tree	–	–
Krisan/ Chrysantemum	tangkai/ stalks	–	–
Mawar/ Rose	tangkai/ stalks	–	–
Melati/ Jasmine	kg	–	–
Monstera/ Monstera	pohon/ tree	–	–
Pakis/ Leather Leaf Fern	pohon/ tree	–	–

Lanjutan Tabel/*Continued Table* 5.1.12

<b>Jenis Tanaman</b> <i>Kind of Plants</i>	<b>Satuan</b> <i>Unit</i>	<b>2019</b>	<b>2020</b>
(1)	(2)	(3)	(4)
<i>Palem/ Palm</i>	pohon/ tree	–	–
<i>Pedang-Pedangan/ Sansevieria</i>	rumpun/ clumps	–	–
<i>Philodendron/ Philodendron</i>	pohon/ tree	–	–
<i>Pisang-Pisangan/ Heliconia</i>	tangkai/ stalks	–	–
<i>Sedap Malam/ Tuberose</i>	tangkai/ stalks	–	–
<i>Soka/ Ixora</i>	pohon/ tree	–	–
<i>Sri Rejeki/ Aglaonema</i>	pohon/ tree	–	–

Sumber/*Source*: BPS, Statistik Pertanian Hortikultura SPH-TBF/*BPS-Statistics Indonesia, Agricultural Statistic for Horticulture SPH-TBF*

**Tabel 5.1.13** **Produksi Buah-buahan Menurut Kecamatan dan Jenis Tanaman di Kabupaten Kepulauan Tanimbar (ton), 2019 and 2020**  
***Production of Fruits by Subdistrict and Kind of Plant in Kepulauan Tanimbar Regency (ton), 2019 and 2020***

Kecamatan Subdistrict	Alpukat/ Avocado		Anggur/ Grape		Apel/ Apple	
	2019	2020	2019	2020	2019	2020
(1)	(2)	(3)	(4)	(5)	(6)	(7)
Tanimbar Selatan	45,00	43,00	-	-	-	-
Wertamrian	10,00	13,00	-	-	-	-
Wermaktian	68,00	129,00	-	-	-	-
Selaru	61,00	59,00	-	-	-	-
Tanimbar Utara	23,00	33,00	-	-	-	-
Fordata	19,00	32,00	-	-	-	-
Wuarlabobar	11,00	17,00	-	-	-	-
Nirunmas	25,00	21,00	-	-	-	-
Kormomolin	64,00	99,00	-	-	-	-
Molu Maru	12,00	15,00	-	-	-	-
<b>Kepulauan Tanimbar</b>	<b>338,00</b>	<b>461,00</b>	<b>-</b>	<b>-</b>	<b>-</b>	<b>-</b>

Lanjutan Tabel/*Continued Table* 5.1.13

Kecamatan Subdistrict	Belimbing/ <i>Star Fruit</i>		Duku/Langsak/ Kokosan/ <i>Duku</i>		Durian/ <i>Durian</i>	
	2019	2020	2019	2020	2019	2020
(1)	(8)	(9)	(10)	(11)	(12)	(13)
Tanimbar Selatan	25,00	27,00	-	-	-	-
Wertamrian	14,00	20,00	-	-	-	-
Wermaktian	53,00	87,00	-	-	-	-
Selaru	108,00	425,00	-	-	-	-
Tanimbar Utara	75,00	200,00	-	-	-	-
Fordata	101,00	149,00	-	-	-	-
Wuarlabobar	25,00	69,00	-	-	-	-
Nirunmas	42,00	117,00	-	-	-	-
Kormomolin	56,00	116,00	-	-	-	-
Molu Maru	156,00	120,00	-	-	-	-
<b>Kepulauan Tanimbar</b>	<b>655,00</b>	<b>1 330,00</b>	-	-	-	-



Lanjutan Tabel/Continued Table 5.1.13

Kecamatan Subdistrict	Jambu Air/ Water Apple		Jambu Biji/ Guava		Jengkol/ Jengkol	
	2019	2020	2019	2020	2019	2020
(1)	(14)	(15)	(16)	(17)	(18)	(19)
Tanimbar Selatan	180,00	187,00	24,00	23,00	-	-
Wertamrian	8,00	8,00	-	-	-	-
Wermaktian	72,00	604,00	71,00	300,00	-	-
Selaru	101,00	534,00	46,00	423,00	-	-
Tanimbar Utara	66,00	575,00	15,00	53,00	-	-
Fordata	61,00	254,00	13,00	96,00	-	-
Wuarlabobar	45,00	540,00	11,00	177,00	-	-
Nirunmas	91,00	806,00	16,00	102,00	-	-
Kormomolin	81,00	652,00	14,00	119,00	-	-
Molu Maru	106,00	161,00	21,00	42,00	-	-
<b>Kepulauan Tanimbar</b>	<b>811,00</b>	<b>4 321,00</b>	<b>231,00</b>	<b>1 334,00</b>	<b>-</b>	<b>-</b>

Lanjutan Tabel/*Continued Table* 5.1.13

Kecamatan Subdistrict	Jeruk Besar/ <i>Pomelo</i>		Jeruk Siam/Kepron/ <i>Orange/Tangerine</i>		Mangga/ <i>Mango</i>	
	2019	2020	2019	2020	2019	2020
(1)	(20)	(21)	(22)	(23)	(24)	(25)
Tanimbar Selatan	27,00	19,00	59,00	-	133,00	162,00
Wertamrian	5,00	6,00	-	-	31,00	29,00
Wermaktian	86,00	86,00	-	-	526,00	423,00
Selaru	-	-	-	-	297,00	328,00
Tanimbar Utara	31,00	57,00	18,00	66,00	60,00	61,00
Fordata	23,00	9,00	268,00	242,00	78,00	67,00
Wuarlabobar	28,00	48,00	-	-	66,00	61,00
Nirunmas	28,00	13,00	-	-	95,00	280,00
Kormomolin	42,00	64,00	-	-	114,00	198,00
Molu Maru	43,00	23,00	-	-	56,00	81,00
<b>Kepulauan Tanimbar</b>	<b>313,00</b>	<b>325,00</b>	<b>345,00</b>	<b>308,00</b>	<b>1 456,00</b>	<b>1 691,00</b>

Lanjutan Tabel/*Continued Table* 5.1.13

Kecamatan <i>Subdistrict</i>	Manggis/ <i>Mangosteen</i>		Markisa/Konyal/ <i>Passion fruit</i>		Melinjo/ <i>Gnetum/</i> <i>Melinjo</i>	
	2019	2020	2019	2020	2019	2020
(1)	(26)	(27)	(28)	(29)	(30)	(31)
Tanimbar Selatan	-	-	-	-	-	-
Wertamrian	-	-	-	-	-	-
Wermaktian	-	-	-	-	-	-
Selaru	-	-	-	-	-	-
Tanimbar Utara	-	-	-	-	-	-
Fordata	-	-	-	-	-	-
Wuarlabobar	-	-	-	-	-	-
Nirunmas	-	-	-	-	-	-
Kormomolin	-	-	-	-	-	-
Molu Maru	-	-	-	-	-	-
<b>Kepulauan Tanimbar</b>	-	-	-	-	-	-

Lanjutan Tabel/*Continued Table* 5.1.13

Kecamatan Subdistrict	Nangka/Cempedak/ Jackfruit		Nenas/ Pineapple		Pepaya/ Papaya	
	2019	2020	2019	2020	2019	2020
(1)	(32)	(33)	(34)	(35)	(36)	(37)
Tanimbar Selatan	78,00	61,00	3,00	2,00	16,00	16,00
Wertamrian	21,00	22,00	-	-	66,00	50,00
Wermaktian	124,00	103,00	24,00	4,00	962,00	1 946,00
Selaru	49,00	192,00	1,00	2,00	265,00	2 815,00
Tanimbar Utara	71,00	72,00	-	-	124,00	721,00
Fordata	69,00	101,00	-	-	61,00	465,00
Wuarlabobar	83,00	75,00	-	-	63,00	490,00
Nirunmas	31,00	41,00	-	-	89,00	656,00
Kormomolin	81,00	121,00	-	-	53,00	176,00
Molu Maru	54,00	90,00	-	-	65,00	100,00
<b>Kepulauan Tanimbar</b>	<b>661,00</b>	<b>878,00</b>	<b>28,00</b>	<b>8,00</b>	<b>1 764,00</b>	<b>7 434,00</b>

Lanjutan Tabel/*Continued Table* 5.1.13

Kecamatan <i>Subdistrict</i>	Petai/ <i>Twisted Cluster Bean</i>		Pisang/ <i>Banana</i>		Rambutan/ <i>Rambutan</i>	
	2019	2020	2019	2020	2019	2020
(1)	(38)	(39)	(40)	(41)	(42)	(43)
Tanimbar Selatan	-	-	2 766,00	2 542,00	-	-
Wertamrian	-	-	1 137,00	863,00	-	-
Wermaktian	-	-	10 083,00	16 094 ,00	-	-
Selaru	-	-	6 012,00	14 492 ,00	-	-
Tanimbar Utara	-	-	445,00	2 963 ,00	-	-
Fordata	-	-	1 820,00	6 776,00	-	-
Wuarlabobar	-	-	825,00	3 372,00	-	-
Nirunmas	-	-	16 086,00	69 124 ,00	-	-
Kormomolin	-	-	4 933,00	14 072,00	-	-
Molu Maru	-	-	914,00	1 659 ,00	-	-
<b>Kepulauan Tanimbar</b>	-	-	<b>45 021,00</b>	<b>131 957,00</b>	-	-

Lanjutan Tabel/*Continued Table* 5.1.13

Kecamatan Subdistrict	Salak/ <i>Snakefruit</i>		Sawo/ <i>Sapodilla/Sawo</i>	
	2019	2020	2019	2020
(1)	(44)	(45)	(46)	(47)
Tanimbar Selatan	–	–	–	–
Wertamrian	–	–	–	–
Wermaktian	–	–	–	–
Selaru	–	–	–	–
Tanimbar Utara	–	–	–	–
Fordata	–	–	–	–
Wuarlabobar	–	–	–	–
Nirunmas	–	–	–	–
Kormomolin	–	–	–	–
Molu Maru	–	–	–	–
<b>Kepulauan Tanimbar</b>	–	–	–	–

Lanjutan Tabel/*Continued Table* 5.1.13

Kecamatan Subdistrict	Sirsak/ Soursop		Sukun/ Breadfruit	
	2019	2020	2019	2020
(1)	(48)	(49)	(50)	(51)
Tanimbar Selatan	–	–	139,00	61,00
Wertamrian	–	–	45,00	72,00
Wermaktian	–	–	443,00	820,00
Selaru	–	–	100,00	193,00
Tanimbar Utara	–	–	68,00	168,00
Fordata	–	–	94,00	99,00
Wuarlabobar	–	–	67,00	141,00
Nirunmas	–	–	113,00	419,00
Kormomolin	–	–	100,00	446,00
Molu Maru	–	–	75,00	62,00
<b>Kepulauan Tanimbar</b>	–	–	<b>1 244,00</b>	<b>2 482,00</b>

Sumber/Source: BPS, Statistik Pertanian Hortikultura SPH-BST/BPS-Statistics Indonesia, Agricultural Statistic for Horticulture SPH-BST

**Tabel**  
**Table** 5.1.14

**Produksi Buah–Buahan dan Sayuran Tahunan Menurut Jenis Tanaman (kw) di Kabupaten Kepulauan Tanimbar, 2017–2020**  
*Production of Annual Fruits and Vegetables by Kind of Plant in Kepulauan Tanimbar Regency (qii), 2017–2020*

Jenis Tanaman <i>Kind of Plants</i>	2017	2018	2019	2020
(1)	(2)	(3)	(4)	(5)
<b>Buah–Buahan/Fruits:</b>				
Alpukat/ <i>Avocado</i>	451,00	398,00	–	461,00
Anggur/ <i>Grape</i>	–	–	–	-
Apel/ <i>Apple</i>	–	–	–	-
Belimbing/ <i>Star Fruit</i>	242,00	275,00	–	1 330,00
Duku/Langsar/ <i>Kokosan/Duku</i>	–	–	–	-
Durian/ <i>Durian</i>	–	–	–	-
Jambu Air/ <i>Rose Apple</i>	663,00	566,00	–	4 321,00
Jambu Biji/ <i>Guava</i>	164,00	176,00	–	1 334,00
Jeruk Besar/ <i>Pomelo</i>	183,00	157,00	–	325,00
Jeruk Siam/ <i>Keprok/Tangerine/Orange</i>	593,00	239,00	–	308,00
Mangga/ <i>Mango</i>	2 174,00	1 338,00	–	1 691,00
Manggis/ <i>Mangosteen</i>	–	–	–	-



Lanjutan Tabel/*Continued Table 5.1.14*

Jenis Tanaman <i>Kind of Plants</i>	2017	2018	2019	2020
(1)	(2)	(3)	(4)	(5)
Markisa/ <i>Marquisa</i>	–	–	–	-
Nangka/ <i>Cempedak/Jack Fruit</i>	404,00	648,00	–	878,00
Nenas/ <i>Pineapple</i>	77,00	75,00	–	8,00
Pepaya/ <i>Papaya</i>	740,00	573,00	–	7 434,00
Pisang/ <i>Banana</i>	19 430,00	16 024,00	–	131 957,00
Rambutan/ <i>Rambutan</i>	–	–	–	-
Salak/ <i>Salacca</i>	–	–	–	-
Sawo/ <i>Sapodilla/Star Apple</i>	–	–	–	-
Sirsak/ <i>Soursop</i>	–	–	–	-
Sukun/ <i>Bread Fruit</i>	1 945,00	1 983,00	–	2 482,00
<b>Sayuran/<i>Vegetables</i></b>				
Jengkol/ <i>Jengkol</i>	–	–	–	-
Melinjo/ <i>Melinjo</i>	–	–	–	-
Petai/ <i>Twisted Cluster Bean</i>	–	–	–	-

Sumber/*Source*: BPS, Statistik Pertanian Hortikultura SPH-BST/*BPS-Statistics Indonesia, Agricultural Statistic for Horticulture SPH-BST*

## 5.2 PERKEBUNAN ESTATE CROPS

**Tabel 5.2.1** Luas Areal Tanaman Perkebunan Menurut Kecamatan dan Jenis Tanaman di Kabupaten Kepulauan Tanimbar (ha), 2019 dan 2020  
*Planted Area of Estate Crops by Subdistrict and Type of Crops in Kepulauan Tanimbar Regency (ha), 2019 and 2020*

Kecamatan Subdistrict	Kelapa Sawit/Oil Palm		Kelapa/Coconut	
	2019	2020	2019	2020
(1)	(2)	(3)	(4)	(5)
Tanimbar Selatan	–	–	3 261,00	3 262,00
Wertamrian	–	–	2 791,00	2 791,00
Wermaktian	–	–	3 045,00	3 045,00
Selaru	–	–	4 031,00	4 032,00
Tanimbar Utara	–	–	3 035,00	3 035,00
Fordata	–	–	3 432,00	3 432,00
Wuarlabobar	–	–	2 469,00	2 470,00
Nirunmas	–	–	3 021,00	3 021,00
Kormomolin	–	–	2 482,00	2 483,00
Molu Maru	–	–	97,00	97,00
<b>Kepulauan Tanimbar</b>	–	–	<b>27 664,00</b>	<b>27 668,00</b>

Lanjutan Tabel/*Continued Table* 5.2.1

Kecamatan <i>Subdistrict</i>	Karet/ <i>Rubber</i>		Kopi/ <i>Coffee</i>	
	2019	2020	2019	2020
(1)	(6)	(7)	(8)	(9)
Tanimbar Selatan	–	–	–	–
Wertamrian	–	–	–	–
Wermaktian	–	–	–	–
Selaru	–	–	–	–
Tanimbar Utara	–	–	–	–
Fordata	–	–	–	–
Wuarlabobar	–	–	–	–
Nirunmas	–	–	–	–
Kormomolin	–	–	–	–
Molu Maru	–	–	–	–
<b>Kepulauan Tanimbar</b>	–	–	–	–

Lanjutan Tabel/*Continued Table* 5.2.1

Kecamatan Subdistrict	Kakao/Cocoa		Tebu/Sugar cane	
	2019	2020	2019	2020
(1)	(10)	(11)	(12)	(13)
Tanimbar Selatan	33,00	33,00	–	–
Wertamrian	26,00	26,00	–	–
Wermaktian	5,00	5,00	–	–
Selaru	5,00	5,00	–	–
Tanimbar Utara	20,00	20,00	–	–
Fordata	–	–	–	–
Wuarlabobar	–	–	–	–
Nirunmas	11,00	11,00	–	–
Kormomolin	31,00	31,00	–	–
Molu Maru	–	–	–	–
<b>Kepulauan Tanimbar</b>	<b>131,00</b>	<b>131,00</b>	–	–

Lanjutan Tabel/Continued Table 5.2.1

Kecamatan Subdistrict	Teh/Tea		Tembakau/Tobacco	
	2019	2020	2019	2020
(1)	(14)	(15)	(16)	(17)
Tanimbar Selatan	–	–	–	–
Wertamrian	–	–	–	–
Wermaktian	–	–	–	–
Selaru	–	–	–	–
Tanimbar Utara	–	–	–	–
Fordata	–	–	–	–
Wuarlabobar	–	–	–	–
Nirunmas	–	–	–	–
Kormomolin	–	–	–	–
Molu Maru	–	–	–	–
<b>Kepulauan Tanimbar</b>	–	–	–	–

Sumber/Source: Dinas Pertanian Kabupaten Kepulauan Tanimbar/Agriculture Service of Kepulauan Tanimbar Regency

Lanjutan Tabel/*Continued Table* 5.2.1

Kecamatan Subdistrict	Jambu Mete/ <i>Cashew</i>		Pala/ <i>Nutmeg</i>	
	2019	2020	2019	2020
(1)	(18)	(19)	(20)	(21)
Tanimbar Selatan	...	138,50	...	-
Wertamrian	...	115,00	...	-
Wermaktian	...	94,50	...	-
Selaru	...	305,00	...	3,00
Tanimbar Utara	...	180,00	...	-
Fordata	...	123,00	...	-
Wuarlabobar	...	90,00	...	-
Nirunmas	...	37,50	...	-
Kormomolin	...	45,50	...	12,00
Molu Maru	...	11,00	...	-
<b>Kepulauan Tanimbar</b>	...	<b>1 140,00</b>	...	<b>15,00</b>

Sumber/*Source*: Dinas Pertanian Kabupaten Kepulauan Tanimbar/*Agriculture Service of Kepulauan Tanimbar Regency*

**Tabel**  
**Table** 5.2.2

**Produksi Perkebunan Menurut Kecamatan dan Jenis Tanaman di Kabupaten Kepulauan Tanimbar (ton), 2018 dan 2019**  
*Production of Estate by Subdistrict and Type of Crops in Kepulauan Tanimbar Regency (ton), 2018 and 2019*

Kecamatan Subdistrict (1)	Kelapa Sawit/Oil Palm		Kelapa/Coconut	
	2019 (2)	2020 (3)	2019 (4)	2020 (5)
Tanimbar Selatan	–	–	4 528,50	4 530,50
Wertamrian	–	–	4 189,50	4 190,00
Wermaktian	–	–	4 676,50	4 677,00
Selaru	–	–	5 317,50	5 319,50
Tanimbar Utara	–	–	4 556,50	4 557,00
Fordata	–	–	3 652,00	3 654,00
Wuarlabobar	–	–	3 557,00	3 558,00
Nirunmas	–	–	4 125,50	4 125,50
Kormomolin	–	–	3 498,50	3 510,50
Molu Maru	–	–	13,50	14,00
<b>Kepulauan Tanimbar</b>	–	–	<b>38 116,50</b>	<b>38 136,00</b>

Lanjutan Tabel/Continued Table 5.2.2

Kecamatan Subdistrict	Karet/Rubber		Kopi/Coffee	
	2019	2020	2019	2020
(1)	(6)	(7)	(8)	(9)
Tanimbar Selatan	–	–	–	–
Wertamrian	–	–	–	–
Wermaktian	–	–	–	–
Selaru	–	–	–	–
Tanimbar Utara	–	–	–	–
Fordata	–	–	–	–
Wuarlabobar	–	–	–	–
Nirunmas	–	–	–	–
Kormomolin	–	–	–	–
Molu Maru	–	–	–	–
<b>Kepulauan Tanimbar</b>	–	–	–	–



Lanjutan Tabel/*Continued Table* 5.2.2

Kecamatan <i>Subdistrict</i>	Kakao/ <i>Cocoa</i>		Tebu/ <i>Sugar cane</i>	
	2019	2020	2019	2020
(1)	(10)	(11)	(12)	(13)
Tanimbar Selatan	3,05	3,07	–	–
Wertamrian	4,55	4,58	–	–
Wermaktian	–	–	–	–
Selaru	–	–	–	–
Tanimbar Utara	–	–	–	–
Fordata	–	–	–	–
Wuarlabobar	–	–	–	–
Nirunmas	–	–	–	–
Kormomolin	3,28	3,29	–	–
Molu Maru	–	–	–	–
<b>Kepulauan Tanimbar</b>	<b>10,88</b>	<b>10,94</b>	–	–

Lanjutan Tabel/*Continued Table* 5.2.2

Kecamatan <i>Subdistrict</i>	Teh/ <i>Tea</i>		Tembakau/ <i>Tobacco</i>	
	2019	2020	2019	2020
(1)	(14)	(15)	(16)	(17)
Tanimbar Selatan	–	–	–	–
Wertamrian	–	–	–	–
Wermaktian	–	–	–	–
Selaru	–	–	–	–
Tanimbar Utara	–	–	–	–
Fordata	–	–	–	–
Wuarlabobar	–	–	–	–
Nirunmas	–	–	–	–
Kormomolin	–	–	–	–
Molu Maru	–	–	–	–
<b>Kepulauan Tanimbar</b>	–	–	–	–

Sumber/*Source*: Dinas Pertanian Kabupaten Kepulauan Tanimbar/*Agriculture Service of Kepulauan Tanimbar Regency*

Lanjutan Tabel/*Continued Table* 5.2.2

Kecamatan Subdistrict	Jambu Mete/ Cashew		Pala/ Nutmeg	
	2019	2020	2019	2020
(1)	(18)	(19)	(20)	(21)
Tanimbar Selatan	...	46,25	...	-
Wertamrian	...	34,45	...	-
Wermaktian	...	19,85	...	-
Selaru	...	62,50	...	-
Tanimbar Utara	...	51,95	...	-
Fordata	...	11,83	...	-
Wuarlabobar	...	12,90	...	-
Nirunmas	...	14,65	...	-
Kormomolin	...	23,00	...	0,10
Molu Maru	...	2,77	...	-
<b>Kepulauan Tanimbar</b>	...	280,15	...	0,10


Sumber/Source: Dinas Pertanian Kabupaten Kepulauan Tanimbar/Agriculture Service of Kepulauan Tanimbar Regency

06

INDUSTRI, PERTAMBANGAN, DAN ENERGI  
INDUSTRY, MINING, AND ENERGY



**LISTRIK**  
Electricity



**LISTRIK TERJUAL**  
Electricity Consumption  
**32.244.846 KWH**



**DAYA TERPASANG**  
Electrical Power  
**15.100 KWH**



**AIR YANG DISALURKAN**  
Distributed Water  
**837.960 M<sup>3</sup>**

**NILAI** Value  
**4,87** **MILYAR**  
Billion IDR





**PENJELASAN TEKNIS****TECHNICAL NOTES**

- |  |   |
|--|---|
| <p>1. Pertambangan adalah suatu kegiatan pengambilan endapan bahan galian berharga dan bernilai ekonomis dari dalam kulit bumi, di bawah permukaan bumi, dan di bawah permukaan air.</p>   | <p>1. <i>Mining is an activity of taking valued quarried material from within the earth layer, under earth surface, and under water level.</i></p>  |
| <p>2. Bahan tambang adalah hasil produksi dari kegiatan pertambangan yang merupakan sumber daya alam yang tidak dapat diperbarui.</p>  | <p>2. <i>Mine material is a natural resource as the production of mining operations that can not be renewed.</i></p>  |
| <p>3. Bahan galian adalah semua jenis mineral dan batuan kecuali mineral logam dan energi yang digali dan diproses untuk penggunaan akhir industri dan konstruksi.</p>   | <p>3. <i>Quarrying materials are all kinds of minerals and rocks except metals and energy minerals extracted and processed to manufacturing and construction industry.</i></p>  |
| <p>4. Menurut UU No.11 Tahun 1967, bahan tambang tergolong menjadi 3 jenis : yakni Golongan A (yang disebut sebagai bahan strategis), Golongan B (bahan vital), dan Golongan C (bahan tidak strategis dan tidak vital).</p>        | <p>4. <i>According to Law 11 of 1967, mining materials classified into 3 types: namely Group A (considered as a strategic material), Group B (vital materials), and Group C (non strategic and non vital).</i></p>  |
| <p>5. Kebutuhan listrik di Kabupaten Kepulauan Tanimbar, dipenuhi oleh PT. PLN (Persero) Wilayah IX Cabang Tual yang mempunyai 1 ranting dan 3 sub ranting masing-masing Ranting Saumlaki, Sub Ranting Larat, Adaut, dan Seira</p> | <p>5. <i>Electricity necessity in Kepulauan Tanimbar Regency, fulfilled by PT. PLN (Persero) Territory IX Branch of Tual, which has 1 Sub Branch and 3 Sub Small Branches, that is Sub Branch Saumlaki, Sub Small Branch Larat, Adaut, and Seira.</i></p> |
| <p>6. Kapasitas listrik terpasang adalah total kapasitas dari seluruh</p>  | <p>6. <i>Installed electricity capacity is the total capacity of all operated power</i></p>   |

mesin pembangkit listrik yang dioperasikan.

*plants machines.*

7. Pelanggan adalah individu atau kelompok, baik rumah tangga, perusahaan atau institusi non profit yang membeli air bersih dari perusahaan air bersih.

7. *Customers are individuals or groups, whether household, company or non-profit institutions that buy water supply from water supply establishment.*

8. Air disalurkan adalah volume air bersih dari perusahaan air bersih daerah (PDAM).

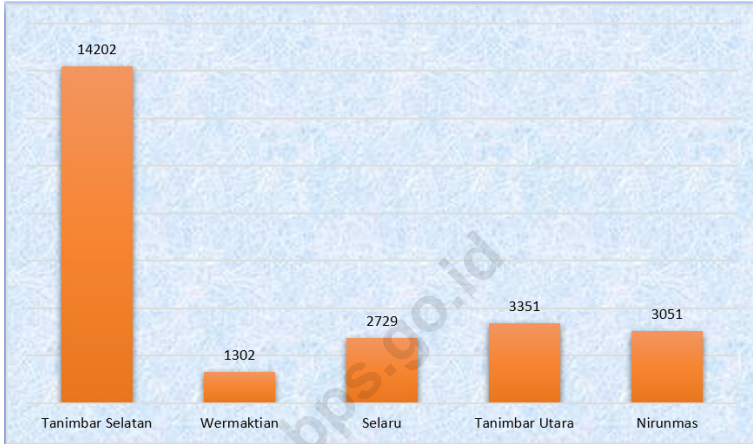
8. *Distributed water is the volume of water supply from regional water supply establishment (PDAM).*

9. Volume air bersih yang disalurkan adalah banyaknya air bersih yang disalurkan oleh perusahaan air bersih (dalam satuan  $m^3$ ).

9. *Volume of water distributed is the amount of water that can be distributed by the water company (in units of  $m^3$ ).*

**Gambar** 6.1  
**Figures**

**Jumlah Pelanggan Listrik Menurut Kecamatan di  
Kabupaten Kepulauan Tanimbar, 2020**  
*Number of Electricity Customers by Subdistrict in  
Kepulauan Tanimbar Regency, 2020*

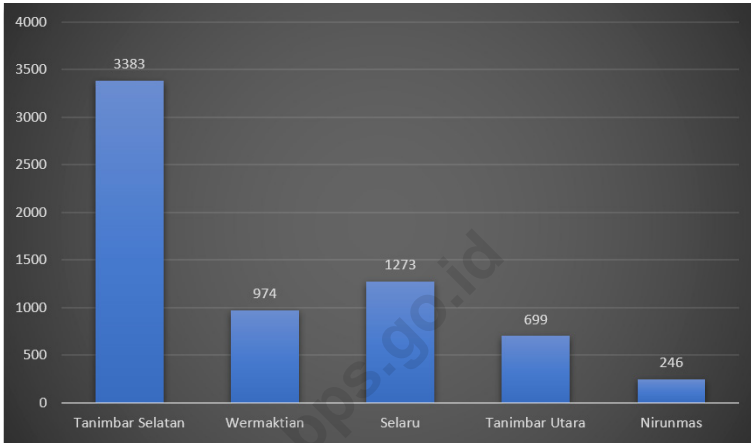


Sumber/Source : PT PLN Persero - ULP Saumlaki



**Gambar**  
**Figures** 6.2

**Jumlah Pelanggan PDAM Menurut Kecamatan di Kabupaten Kepulauan Tanimbar, 2020**  
**Number of Customers by Subdistrict in Kepulauan Tanimbar Regency, 2020**



Sumber/Source: Perusahaan Daerah Air Minir Kabupaten Kepulauan Tanimbar/Regional Drinking Water Company (PDAM) of Kepulauan Tanimbar Regency

**Tabel**  
**Table** 6.1**Daya Terpasang, Produksi, dan Distribusi Listrik PT. PLN (Persero) pada Cabang/Ranting PLN Menurut Kecamatan di Kabupaten Kepulauan Tanimbar, 2020**  
*Installed Electricity Power, Production, and Distribution of PT. PLN (Persero) at PLN Branch by Subdistrict in Kepulauan Tanimbar Regency, 2020*

Kecamatan Subdistrict	Daya Terpasang Installed Electricity Power (KW)	Produksi Listrik Electricity Production (KWh)	Listrik Terjual Electricity Sold (KWh)	Dipakai Sendiri Own Used (KWh)	Susut/ Hilang Shrinkage/ Lost (KWh)
(1)	(2)	(3)	(4)	(5)	(6)
Tanimbar Selatan <sup>1</sup>	9 600	25 158 355	...	2 201	...
Wertamrian	...	...	...	...	...
Wermaktian <sup>2</sup>	500	837 450	...	1 788	...
Selaru	1 300	1 479 903	...	...	...
Tanimbar Utara	2 200	2 873 715	...	...	...
Fordata	-	-	-	-	-
Wuarlabobar	-	-	-	-	-
Nirunmas <sup>3</sup>	1 500	1 931 412	...	528	...
Kormomolin	...	...	...	...	...
Molu Maru	-	-	-	-	-
<b>Kepulauan Tanimbar</b>	<b>15 100</b>	<b>32 280 835</b>	<b>32 244 846*</b>	<b>4 517</b>	<b>3,01</b>

Catatan/Note: 1). ULP Saumlaki, termasuk Kec. Tanimbar Selatan, beberapa desa di Kec. Wermaktian dan Kec. Wertamrian/U LP Saumlaki includes Tanimbar Selatan Subdistrict and some villages in Wermaktian and Wertamrian Subdistrict  
2). Kp Seira, hanya desa-desa di pulau Seira/Kp. Seira only includes villages in Seira Island.  
3). Kp Nirunmas, termasuk Kec. Nirunmas dan beberapa desa di Kec. Wertamrian/Kp.Nirunmas includes Nirunmas Subdistrict and some villages in Wertamrian Subdistrict  
(\*) Data tidak dapat dipisahkan dar ULP Saumlaki / Could not be separated from ULP Saumlaki

Sumber/Source: PT PLN Persero - ULP Saumlaki

**Tabel**  
**Table 6.2****Jumlah Pelanggan Listrik Menurut Kecamatan di  
Kabupaten Kepulauan Tanimbar, 2016–2020**  
**Number of Electricity Customers by Subdistrict in Kepulauan  
Tanimbar Regency, 2016–2020**

<b>Kecamatan Subdistrict</b>	<b>2016</b>	<b>2017</b>	<b>2018</b>	<b>2019</b>	<b>2020</b>
(1)	(2)	(3)	(4)	(5)	(6)
Tanimbar Selatan	10 272	11 493	12 163	12 966	14 202
Wertamrian	...	...	...	...	...
Wermaktian	857	1 081	1 136	1 250	1 302
Selaru	1 422	1 705	1 965	2 636	2 729
Tanimbar Utara	2 499	2 671	2 770	3 122	3 351
Fordata	...	...	...	...	...
Wuarlabobar	...	...	...	...	...
Nirunmas	1 677	2 693	2 763	2 963	3 051
Kormomolin	...	...	...	...	...
Molu Maru	...	...	...	...	...
<b>Kepulauan Tanimbar</b>	<b>16 727</b>	<b>19 643</b>	<b>20 797</b>	<b>22 937</b>	<b>24 606</b>

Catatan/Note: 1). ULP Saumlaki, termasuk Kec. Tanimbar Selatan, beberapa desa di Kec. Wermaktian dan Kec. Wertamrian/ULP Saumlaki includes Tanimbar Selatan Subdistrict and some villages in Wermaktian and Wertamrian Subdistrict  
2). Kp Seira, hanya desa-desa di pulau Seira/Kp. Seira only includes villages in Seira Island.  
3). Kp Nirunmas, termasuk Kec. Nirunmas dan beberapa desa di Kec. Wertamrian/Kp. Nirunmas includes Nirunmas Subdistrict and some villages in Wertamrian Subdistrict

Sumber/Source: PT PLN Persero - ULP Saumlaki

**Tabel**  
**Table 6.3****Jumlah Pelanggan dan Air yang Disalurkan Menurut Kecamatan di Kabupaten Kepulauan Tanimbar, 2020**  
**Number of Customers and Distributed Water by Subdistrict in Kepulauan Tanimbar Regency, 2020**

<b>Kecamatan Subdistrict</b>	<b>Pelanggan Number of Customers</b>	<b>Air Disalurkan Distributed Water (m<sup>3</sup>)</b>	<b>Nilai Value (Rp)</b>
(1)	(2)	(3)	(4)
Tanimbar Selatan	3 383	744 570	4 452 105 533
Wertamrian	-	-	-
Wermaktian	974	27 081	113 675 167
Selaru	1 273	39 090	168 439 600
Tanimbar Utara	699	27 219	141 930 500
Fordata	-	-	-
Wuarlabobar	-	-	-
Nirunmas	246	-	-
Kormomolin	-	-	-
Molu Maru	-	-	-
<b>Kepulauan Tanimbar</b>	<b>6 575</b>	<b>837 960</b>	<b>4 876 150 800</b>

Sumber/Source: Perusahaan Daerah Air Minir Kabupaten Kepulauan Tanimbar/Regional Drinking Water Company (PDAM) of Kepulauan Tanimbar Regency



## Objek-Objek Wisata Bahari di Kabupaten Kepulauan Tanumbar

### *Nautical Tourism Objects in Kepulauan Tanumbar Regency*

- ◆ Pulau Matakus di Desa Matakus / *in Matakus Village*
- ◆ Pulau Nukaha di Desa Awear / *in Awear Village*
- ◆ Pulau Asubun di Desa Olilit / *in Olilit Village*
- ◆ Skaru Kandar di Desa Kandar / *in Kandar Village*
- ◆ Skaru Lingat di Desa Lingat / *in Lingat Village*
- ◆ Skaru Elyasa di Desa Eliasa / *in Eliasa Village*
- ◆ Pulau Ariana di Desa Werain / *in Werain Village*
- ◆ Pulau Nus Nitu di Seira / *in Seira*
- ◆ Pulau Adodo Molu di Desa Adodo / *in Adodo Village*
- ◆ Pulau Angwarmas di Desa Adaut / *in Adaut Village*
- ◆ Skaru Dabu-Dabu di Desa Watmuri / *in Watmuri Village*
- ◆ Skaru Ilaa di Desa Lamdesar Timur / *in Lamdesar Timur Village*
- ◆ Pulau Kore Nusmese di Desa Atubul dan Lorulun / *in Atubul and Lorulun Village*
- ◆ Pulau Adodo Fordata di Desa Adodo Fordata / *in Adodo Fordata Village*





**PENJELASAN TEKNIS****TECHNICAL NOTES**

1. Usaha penyediaan akomodasi adalah usaha yang menyediakan pelayanan penginapan yang dapat dilengkapi dengan pelayanan pariwisata lainnya. Usaha ini dapat berupa hotel, vila, pondok wisata, bumi perkemahan, persinggahan karavan, dan akomodasi lainnya yang digunakan untuk tujuan pariwisata.
  2. Hotel adalah penyediaan akomodasi secara harian berupa kamar-kamar di dalam satu bangunan yang dapat dilengkapi dengan jasa pelayanan makan dan minum, kegiatan hiburan dan atau fasilitas lainnya. Hotel terdiri dari hotel berbintang dan hotel non- bintang.
  3. Hotel bintang adalah usaha penyediaan jasa pelayanan penginapan, makan minum serta jasa lainnya bagi umum dengan menggunakan sebagian atau seluruh bangunan. Usaha ini dikelola secara komersial serta memenuhi ketentuan persyaratan sebagai hotel bintang (termasuk berlian) yang ditetapkan dalam surat keputusan instansi yang membinanya. Misalnya hotel bintang lima, hotel bintang empat dan seterusnya.
  4. Objek wisata di Kabupaten
1. *The business of accommodation provision is a business that provides night-stay services that can be equipped with other tourism services. It includes hotel, villa, cottage, camping, caravan stop, and other accommodation that is used for tourism purposes.*
  2. *Hotel is a daily supply of accommodation rooms within a building which can be equipped with eating and drinking services, entertainment activities and/or other facilities. Hotel consists of a classified hotel and a non-classified hotel.*
  3. *A star hotel is the business of providing an accommodation, eating and drinking as well as other services for the public by using a building or a part of a building. It is managed commercially and meets specified requirements as a star hotel (including diamonds) which is determined in the decree of fostering agency. For example, five star hotel, four star hotel, and so on.*
  4. *Tourism Object in Kepulauan*



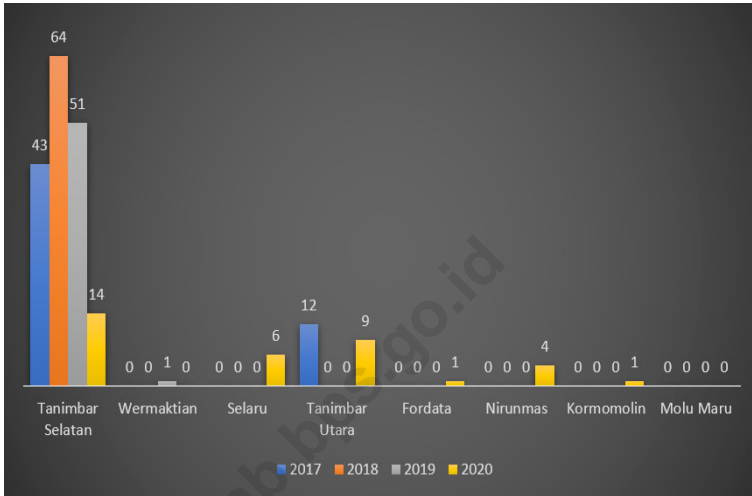
Kepulauan Tanimbar dapat diklasifikasikan menjadi beberapa kelompok : objek wisata alam, wisata sejarah, wisata rohani, wisata budaya dan wisata bahari).

*Tanimbar Regency can be classified into several groups: nature tourism objects, historical tourism, spiritual tourism, cultural tourism and nautical tourism.*

<https://mtbkab.bps.go.id>

**Gambar** 7.1  
**Figures**

**Jumlah Rumah Makan/Restoran Menurut Kecamatan di Kabupaten Kepulauan Tanimbar, 2017–2020**  
**Number of Restaurants by Subdistrict in Kepulauan Tanimbar Regency, 2017–2020**



Sumber/Source : Dinas Pariwisata Kabupaten Kepulauan Tanimbar/Tourism Service of Kepulauan Tanimbar Regency

**Tabel**  
**Table 7.1****Jumlah Rumah Makan/Restoran Menurut Kecamatan di  
Kabupaten Kepulauan Tanimbar, 2017–2020**  
**Number of Restaurants by Subdistrict in Kepulauan  
Tanimbar Regency, 2017–2020**

<b>Kecamatan Subdistrict</b>	<b>2017</b>	<b>2018</b>	<b>2019</b>	<b>2020</b>
(1)	(2)	(3)	(4)	(5)
Tanimbar Selatan	43	64	51	14
Wertamrian	-	-	-	-
Wermaktian	-	-	1	-
Selaru	-	-	-	6
Tanimbar Utara	12	-	-	9
Fordata	-	-	-	1
Wuarlabobar	-	-	-	-
Nirunmas	-	-	-	4
Kormomolin	-	-	-	1
Molu Maru	-	-	-	-
<b>Kepulauan Tanimbar</b>	<b>55</b>	<b>64</b>	<b>52</b>	<b>35</b>

Sumber/Source: Dinas Pariwisata Kabupaten Kepulauan Tanimbar/Tourism Service of Kepulauan Tanimbar Regency

**Tabel**  
**Table** 7.2

**Objek – Objek Wisata Alam di Kabupaten Kepulauan  
Tanimbar**  
**Nature Tourism Objects in Kepulauan Tanimbar  
Regency**

<i>Objek Wisata / Tourism Object</i>	<i>Lokasi / Location</i>
(1)	(2)
Pantai Weluan	Desa Olilit (Timur) / <i>Olilit Village (East)</i>
Kolam Ikan / Goa Ibang	
Pantai Astubun	
Pantai Sembunyi	
Pantai Sife	
Pantai Kelyaar	Desa Olilit (Barat) / <i>Olilit Village (West)</i>
Pantai Wisata Matakus	Desa Matakus / <i>Matakus Village</i>
Pulau Matakus	
Air Bomaki	Desa Bomaki / <i>Bomaki Village</i>
Air Webolar	<i>Desa Wesawak / Wesawak Village</i>
Air Weturlely	Desa Latdalam / <i>Latdalam Village</i>
Batu Batlosa	
We Momolin	
Pantai Cinta Kasih	
Kampung Nelayan	
Pulau Nustabung	Desa Tumbur / <i>Tumbur Village</i>
Pantai Ngurlele	
Hutan Lindung Salir	
Pantai Pasir Panjang Tutun	
Taman Laut Tutun	Desa Lorulun / <i>Lorulun Village</i>

Lanjutan Tabel/*Continued Table 7.2*

<b>Objek Wisata / Tourism Object</b>	<b>Lokasi / Location</b>
(1)	(2)
Danau Lorulun	
Pantai Wermannasar	
Pantai Limiang	Desa Namtabung / <i>Namtabung Village</i>
Wer Iniur	
Pulau Adana	Desa Lingat / <i>Lingat Village</i>
Taman Angrek Angwarmase	Desa Adaut / <i>Adaut Village</i>
Batu Kristal	Desa Batu Putih / <i>Batu Putih Village</i>
Nus Nitu	Desa Seira / <i>Seira Village</i>
Malele Kartutu	
Pantai Amalmoli	Desa Keliobar / <i>Keliobar Village</i>
Pantai Koloon	
Pantai Nama	Desa Romean / <i>Romean Village</i>
Pantai Weir	
Pantai Nukaha	
Pantai Awear	Desa Awear / <i>Awear Village</i>
Air Terjun Loka Waturu	Desa Waturu / <i>Waturu Village</i>
Air Pusaka	
We Momorip	
We Aryatu	Desa Watmuri / <i>Watmuri Village</i>
Tanjung Nirunmas	
Pantai Sinmai	Desa Lorwembun / <i>Lorwembun Village</i>

Lanjutan Tabel/*Continued Table 7.2*

<b>Objek Wisata / Tourism Object</b>	<b>Lokasi / Location</b>
(1)	(2)
Pantai Mbumbul	
Pantai Beliau (Soekarno)	Desa Alusi Krawain / <i>Alusi Krawain Village</i>
Tanjung Jempore	Desa Alusi Kelaan / <i>Alusi Kelaan Village</i>
Danau Air Asin	Desa Wulmasa / <i>Wulmasa Village</i>

Sumber/*Source*: Dinas Pariwisata Kabupaten Kepulauan Tanimbar/*Tourism Service of Kepulauan Tanimbar Regency*

**Tabel**  
**Table** 7.3

**Objek – Objek Wisata Budaya di Kabupaten Kepulauan  
Tanimbar**  
**Culture Tourism Objects in Kepulauan Tanimbar  
Regency**

<i>Objek Wisata / Tourism Object</i>	<i>Lokasi / Location</i>
(1)	(2)
Monumen Pembaptisan Pertama	Desa Olilit (Timur) / <i>Olilit Village (East)</i>
Goa Jepang	Desa Sifnana / <i>Sifnana Village</i>
Parigi Tua	Desa Lermatang / <i>Lermatang Village</i>
Jangkar Kapal	
Rantai Kapal	Desa Wowonda / <i>Wowonda Village</i>
Batlosa	Desa Latdalam / <i>Latdalam Village</i>
Meriam Tua	Desa Lauran / <i>Lauran Village</i>
Rumah Adat	Desa Lorulun / <i>Lorulun Village</i>
Kampung Tua	Desa Atubul / <i>Atubul Village</i>
Ukiran Kayu	Desa Tumbur / <i>Tumbur Village</i>
Natar Sori Sangliat	
Lutur Sori Sangliat	Desa Sangliat / <i>Sangliat Village</i>
Natar Sori Arui Bab	Desa Arui Bab / <i>Arui Bab Village</i>
Sumur Wermannasar	
Goa Jepang	Desa Namtabung / <i>Namtabung Village</i>
Persembunyian Tentara Jepang	
Situs Budaya Kampung Tua Enos	Desa Lingat / <i>Lingat Village</i>
Bandar Udara Jepang	
Piring Tua Masopa	Desa Kandar / <i>Kandar Village</i>
Monumen Injil Masuk di Pulau Selaru	Desa Lingat / <i>Lingat Village</i>
Tipa Mas	Desa Makatian / <i>Makatian Village</i>

Lanjutan Tabel/*Continued Table 7.3*

<b>Objek Wisata / Tourism Object</b>	<b>Lokasi / Location</b>
(1)	(2)
Patung Sudara	Seira
Batu Pamali	
Piring Tua	Desa Batu Putih / <i>Batu Putih Village</i>
Tempayan Tua	
Yamden Duan	Desa Marantutul / <i>Marantutul Village</i>
Batu Pusaka Karbaudun	
Patung Atuf	Desa Lamdesar / <i>Lamdesar Village</i>
Monumen Itwata Resirenan	
Watu Walwin	Desa Keliobar/ <i>Keliobar Village</i>
Batu Watunglawar	
Monumen/Tugu Tatulu Tbanmulu	Desa Watidal / <i>Watidal Village</i>
Tutu Manuwuri	Desa Kelaan / <i>Kelaan Village</i>
Ndamdum Ulun	Desa Watmuri / <i>Watmuri Village</i>
Batu Penyu (Bat Fein)	Desa Tutukembong / <i>Tutukembong Village</i>
Tangga Farano	
Kursi Soekarno	Desa Alusi Krawain / <i>ALusi Krawain Village</i>
Situs Natar Resitalu	Desa Alusi Kelaan / <i>ALusi Kelaan Village</i>

Sumber/*Source*: Dinas Pariwisata Kabupaten Kepulauan Tanimbar/*Tourism Service of Kepulauan Tanimbar Regency*



**Tabel**  
**Table** 7.4

**Objek – Objek Wisata Buatan di Kabupaten Kepulauan Tanimbar**  
**Artificial Tourism Objects in Kepulauan Tanimbar Regency**

<i>Objek Wisata / Tourism Object</i>	<i>Lokasi / Location</i>
(1)	(2)
Monumen Kristus Raja	Desa Olilit (Timur) / <i>Olilit Village (East)</i>
Patung Pater Matias Neyens	
Kristus Taja Kabiart	Desa Kabiart / <i>Kabiart Village</i>
Monumen Pendaratan Pertama Misionaris dan Kapel	Desa Sifnana / <i>Sifnana Village</i>
Gereja Tua	Desa Lorulun / <i>Lorulun Village</i>
Goa Hati Kudus	Desa Arui Bab / <i>Arui Bab Village</i>
Gereja Tua	Desa Kandar / <i>Kandar Village</i>
Gereja Tua Hati Kudus	Desa Alusi Kelaan / <i>Alusi Kelaan Village</i>
Monumen Perdamaian Waturu	Desa Waturu / <i>Waturu Village</i>
Lapangan Terbang Kolonel	
Piring Tua Masopa	Desa Kandar / <i>Kandar Village</i>
Monumen Injil Masuk di Pulau Selaru	Desa Lingat / <i>Lingat Village</i>
Tipa Mas	Desa Makatian / <i>Makatian Village</i>

Sumber/Source: Dinas Pariwisata Kabupaten Kepulauan Tanimbar/Tourism Service of Kepulauan Tanimbar Regency

**Tabel**  
**Table** 7.5

**Objek – Objek Wisata Bahari di Kabupaten Kepulauan  
Tanimbar**  
*Nautical Tourism Objects in Kepulauan Tanimbar  
Regency*

<i>Objek Wisata / Tourism Object</i>	<i>Lokasi / Location</i>
(1)	(2)
Pulau Matakus	Desa Matakus / <i>Matakus Village</i>
Pulau Nustabun	Desa Latdalam / <i>Latdalam Village</i>
Pulau Asutubun	Desa Ollilit / <i>Ollilit Village</i>
Pulau Angwarmas, Tanjung Adaut	Desa Adaut / <i>Adaut Village</i>
Skaru Kandar	Desa Kandar / <i>Kandar Village</i>
Skaru Lingat	Desa Lingat / <i>Lingat Village</i>
Skaru Elyasa	Desa Eliasa / <i>Eliasa Village</i>
Pulau Ariama	Desa Werain / <i>Werain Village</i>
Pulau Namtabung	Desa Namtabung / <i>Namtabung Village</i>
Pulau Nus Nitu	Seira
Pulau Adodo Molu	Desa Adodo / <i>Adodo Village</i>
Pulau Adodo Fordata	Desa Adodo Fordata / <i>Adodo Fordata Village</i>
Pulau Nukaha	Desa Awear / <i>Awear Village</i>
Skaru Ilaa	Desa Lamdesar Timur / <i>Lamdesar Timur Village</i>
Skaru Dabu-Dabu	Desa Watmuri / <i>Watmuri Village</i>
Pulau Kore Nusmese	Desa Atubul dan Lorulun / <i>Atubul and Lorulun Village</i>

Sumber/Source: Dinas Pariwisata Kabupaten Kepulauan Tanimbar/*Tourism Service of Kepulauan Tanimbar Regency*



08

**TRANSPORTASI DAN KOMUNIKASI**  
**TRANSPORTATION AND**  
**COMMUNICATION**



**JUMLAH PESAWAT DAN PENUMPANG BANDARA SAUMLAKI, 2020**  
**NUMBER OF AIRCRAFTS AND PASSENGERS IN SAUMLAKI AIRPORT, 2020**

**PESAWAT/AIRCRAFT**

**PENUMPANG/PASSENGER**

**308**


**KEDATANGAN**  
**ARRIVAL**

**12 120**

**306**

**KEBERANGKATAN**  
**DEPARTURE**

**12 309**





**PENJELASAN TEKNIS****TECHNICAL NOTES**

- |   |  |
|---|--|
| <p>1. Data transportasi dan komunikasi meliputi :</p> <ol style="list-style-type: none"> <li>a. Panjang jalan</li> <li>b. Angkutan darat</li> <li>c. Angkutan laut</li> <li>d. Angkutan udara</li> <li>e. Pos dan telekomunikasi</li> </ol>   | <p>1. <i>Data on transportation and communication covers :</i></p> <ol style="list-style-type: none"> <li><i>a. Length of road</i></li> <li><i>b. Land transportation</i></li> <li><i>c. Sea transportation</i></li> <li><i>d. Air transportation</i></li> <li><i>e. Post and telecommunication</i></li> </ol>   |
| <p>2. Kendaraan bermotor adalah setiap kendaraan yang digerakkan oleh peralatan teknik yang ada pada kendaraan tersebut, biasanya digunakan untuk angkutan orang atau barang di atas jalan raya selain kendaraan yang berjalan di atas rel. Kendaraan bermotor yang dicatat adalah semua jenis kendaraan kecuali kendaraan bermotor TNI/Polri dan Korps Diplomatik.</p> | <p>2. <i>Motor vehicles are any kind of vehicles motorized by machine set up in those vehicles, they are usually used for transporting peoples or goods on roads except vehicles moving along a railway line. The data cover all kinds of motor vehicles except those belong to Indonesia Army Force Indonesian State Police and Diplomatic Corps.</i></p> |
| <p>3. Mobil penumpang adalah setiap kendaraan bermotor yang dilengkapi dengan tempat duduk untuk sebanyak-banyaknya delapan orang, tidak termasuk tempat duduk untuk pengemudi, baik dilengkapi atau tidak dilengkapi bagasi.</p>   | <p>3. <i>Passenger cars are any motor vehicles with no more than eight seats, excluding seat for driver, it can be with or without hoot.</i></p>   |
| <p>4. Mobil bus adalah setiap kendaraan bermotor yang dilengkapi dengan tempat duduk untuk lebih dari delapan orang, tidak termasuk tempat duduk untuk pengemudi, baik dilengkapi atau tidak dilengkapi bagasi.</p>   | <p>4. <i>Buses are large passenger cars having seats for more than eight passengers, excluding seat for driver, it can be with or without hoot.</i></p>  |

- |   |  |
|---|--|
| <p>5. Mobil truk adalah setiap kendaraan bermotor yang digunakan untuk angkutan barang, selain mobil penumpang, mobil bus, dan kendaraan bermotor roda dua.</p>   | <p>5. <i>Trucks are any motor vehicles used to transport goods excluding passenger cars, buses, and motorcycles.</i></p>   |
| <p>6. Data panjang jalan Negara dan jalan provinsi bersumber dari Kementerian Pekerjaan Umum dan Perumahan Rakyat, sedangkan jalan kabupaten/kota bersumber dari Dinas Pekerjaan Umum Kabupaten/Kota, diolah dari daftar PJ-II/5.</p>   | <p>6. <i>Data on the length of state and provincial roads were taken from the Ministry of Public Works and Housing, while the regency/municipality roads data were taken from Regency/Municipality Public Works Offices, based on PJ-II/5 questionnaire.</i></p>   |
| <p>7. Kantor Pos adalah tempat pemberi pelayanan komunikasi tertulis dan atau surat elektronik, layanan paket, layanan logistik, layanan transaksi keuangan, dan layanan keagenan pos untuk kepentingan umum. Rumah pos berfungsi sama seperti kantor pos dan kantor pos pembantu, bedanya rumah pos biasanya terletak di daerah terpencil.</p> | <p>7. <i>Post Office is a service provider facility of written communication and or electronic mail, parcel service, logistics services, financial transaction services, and postal services to the public. Postal house has the same function as the post office and subsidiary of post office, the difference is that postal house is usually located in remote areas.</i></p> |
| <p>8. Telekomunikasi adalah setiap pemancaran, pengiriman dan atau penerimaan dari setiap informasi dalam bentuk tanda-tanda, isyarat, tulisan, gambar, suara, dan bunyi melalui sistem kawat, optik, radio, atau sistem elektromagnetik lainnya.</p>   | <p>8. <i>Telecommunication includes every transmitting, delivering and or receiving from every information of marking, signal, article, picture, sound and voice through strand of wire system, optic, radio, or other electromagnetic system.</i></p>   |
| <p>9. Jaringan telekomunikasi adalah rangkaian perangkat</p>  | <p>9. <i>Telecommunication network is peripheral network of</i></p>  |


telekomunikasi dan kelengkapannya yang digunakan dalam bertelekomunikasi.

*telecommunication and its equipment used in the means of telecommunication.*

<https://mtbkab.bps.go.id>



**Gambar 8.1** Panjang Jalan Menurut Tingkat Kewenangan Pemerintahan di Kabupaten Kepulauan Tanimbar (km), 2020  
**Figures 8.1** Length of Roads by Level of Government Authority in Kepulauan Tanimbar Regency (km), 2020



Sumber/Source: Dinas Sumber Daya Air, Bina Marga dan Bina Konstruksi Kabupaten Kepulauan Tanimbar

## 8.1 TRANSPORTASI TRANSPORTATION

**Tabel** 8.1.1 **Panjang Jalan Menurut Tingkat Kewenangan  
Table** **Pemerintahan di Kabupaten Kepulauan Tanimbar (km),  
2018–2020**  
*Length of Roads by Level of Government Authority in  
Kepulauan Tanimbar Regency (km), 2018–2020*

<b>Tingkat Kewenangan Pemerintahan Level of Government Authority</b>	<b>2018</b>	<b>2019</b>	<b>2020</b>
(1)	(2)	(3)	(4)
Negara/State	226,00	226,00	226,00
Provinsi/Province	39,05	39,05	39,05
Kabupaten/Regency	351,83	351,83	351,83
<b>Jumlah/Total</b>	<b>617,33</b>	<b>617,33</b>	<b>617,33</b>

Sumber/Source: Dinas Sumber Daya Air, Bina Marga dan Bina Konstruksi Kabupaten Kepulauan Tanimbar

**Tabel 8.1.2** Panjang Jalan Menurut Jenis Permukaan Jalan di Kabupaten Kepulauan Tanimbar (km), 2018–2020  
**Table** Length of Roads by Type of Road Surface in Kepulauan Tanimbar Regency (km), 2018–2020

Jenis Permukaan Jalan Type of Road Surface	2018	2019	2020
(1)	(2)	(3)	(4)
Aspal/Paved	184,64	184,64	200,48
Kerikil/Gravel	98,11	98,11	83,94
Tanah/Soil	69,08	69,08	67,40
Lainnya/Others	-	-	-
<b>Jumlah/Total</b>	<b>351,83</b>	<b>351,83</b>	<b>351,83</b>

Sumber/Source: Dinas Sumber Daya Air, Bina Marga dan Bina Konstruksi Kabupaten Kepulauan Tanimbar

**Tabel 8.1.3** Panjang Jalan Menurut Kondisi Jalan di Kabupaten Kepulauan Tanimbar (km), 2018–2020  
**Table** *Length of Roads by Condition of Roads in Kepulauan Tanimbar Regency (km), 2018–2020*

Kondisi Jalan Condition of Roads	2018	2019	2020
(1)	(2)	(3)	(4)
Baik/Good	94,15	94,15	179,75
Sedang/Moderate	58,76	58,76	24,17
Rusak/Damage	56,21	56,21	15,80
Rusak Berat/Severely Damage	142,71	142,71	132,11
<b>Jumlah/Total</b>	<b>351,83</b>	<b>351,83</b>	<b>351,83</b>

Sumber/Source: Dinas Sumber Daya Air, Bina Marga dan Bina Konstruksi Kabupaten Kepulauan Tanimbar

**Tabel 8.1.4** Jumlah Kendaraan Bermotor Menurut Jenis dan Kecamatan, 2020  
**Table** Number of Vehicles by Type and Subdistrict, 2020

Kecamatan Subdistrict	Mobil Penumpang Passenger Cars	Bis Busses	Truk Truck	Sepeda Motor Motorcycles
(1)	(2)	(3)	(4)	(5)
Tanimbar Selatan	209	39	325	7 025
Wertamrian	17	4	20	203
Wermaktian	4	-	9	69
Selaru	19	-	35	306
Tanimbar Utara	22	8	8	325
Fordata	3	-	5	58
Wuarlabobar	-	-	8	79
Nirunmas	9	6	7	98
Kormomolin	27	5	-	198
Molu Maru	10	-	-	47
<b>Kepulauan Tanimbar</b>	<b>320</b>	<b>62</b>	<b>417</b>	<b>8 408</b>

Sumber/Source: SAMSAT Kabupaten Kepulauan Tanimbar/SAMSAT of Kepulauan Tanimbar Regency

**Tabel**  
**Table** 8.1.5

**Pesawat Terbang, Penumpang, Barang, dan Bagasi  
Melalui Bandar Udara Saumlaki dan Bandar Udara Larat,  
2020**  
*Aircrafts, Passengers, Luggage, and Goods via SAumlaki  
Larat and Larat Airport, 2020*

Bulan Month	Pesawat Berangkat dan Datang <i>Airport Arrival and Departure</i>			
	Bandara Saumlaki <i>Saumlaki Airport</i>		Bandara Larat <i>Larat Airport</i>	
	Berangkat <i>Departure</i>	Datang <i>Arrival</i>	Berangkat <i>Departure</i>	Datang <i>Arrival</i>
(1)	(2)	(3)	(4)	(5)
Januari/January	50	50	-	-
Februari/February	54	56	8	8
Maret/March	58	58	-	-
April/April	26	26	-	-
Mei/May	-	-	-	-
Juni/June	-	-	-	-
Juli/July	-	-	-	-
Agustus/August	10	10	12	12
September/September	18	18	-	-
Oktober/October	18	18	6	6
November/November	41	41	12	12
Desember/December	31	31	...	...
<b>Kepulauan Tanimbar</b>	<b>306</b>	<b>308</b>	<b>38</b>	<b>38</b>

Lanjutan Tabel/Continued Table 8.1.5

Bulan Month	Penumpang Passenger			
	Bandara Saumlaki Saumlaki Airport		Bandara Larat Larat Airport	
	Berangkat Departure	Datang Arrival	Berangkat Departure	Datang Arrival
(1)	(6)	(7)	(8)	(9)
Januari/January	2 419	1 996	-	-
Februari/February	2 216	2 157	82	82
Maret/March	1 856	2 217	-	-
April/April	445	866	-	-
Mei/May	-	-	-	-
Juni/June	-	-	-	-
Juli/July	-	-	-	-
Agustus/August	581	677	98	92
September/September	554	496	-	-
Oktober/October	755	846	62	62
November/November	1 855	1 750	101	86
Desember/December	1 628	1 115	...	...
<b>Kepulauan Tanimbar</b>	<b>12 309</b>	<b>12 120</b>	<b>343</b>	<b>322</b>

Lanjutan Tabel/Continued Table 8.1.5

Bulan Month	Barang(kg) Goods(kg)			
	Bandara Saumlaki Saumlaki Airport		Bandara Larat Larat Airport	
	Berangkat Departure	Datang Arrival	Berangkat Departure	Datang Arrival
(1)	(10)	(11)	(12)	(13)
Januari/January	2 078	5 587	-	-
Februari/February	940	4 091	-	-
Maret/March	936	4 513	-	-
April/April	615	5 262	-	-
Mei/May	-	-	-	-
Juni/June	-	-	-	-
Juli/July	-	-	-	-
Agustus/August	1 614	1 588	-	-
September/September	434	1 340	-	-
Oktober/October	907	1 927	-	-
November/November	1 298	5 024	-	-
Desember/December	2 683	7 439	-	-
<b>Kepulauan Tanimbar</b>	<b>11 505</b>	<b>36 771</b>	-	-



Lanjutan Tabel/Continued Table 8.1.5

Bulan Month	Bagasi(kg) Luggage(kg)			
	Bandara Saumlaki Saumlaki Airport		Bandara Larat Larat Airport	
	Berangkat Departure	Datang Arrival	Berangkat Departure	Datang Arrival
(1)	(14)	(15)	(16)	(17)
Januari/January	5 587	7 738	-	-
Februari/February	4 169	8 083	706	721
Maret/March	8 277	3 842	-	-
April/April	1 528	3 247	-	-
Mei/May	-	-	-	-
Juni/June	-	-	-	-
Juli/July	-	-	-	-
Agustus/August	2 505	2 714	745	820
September/September	7 862	6 941	-	-
Oktober/October	4 234	10 107	478	448
November/November	10 711	14 572	781	661
Desember/December	2 259	5 246	...	...
<b>Kepulauan Tanimbar</b>	<b>47 132</b>	<b>62 490</b>	<b>2 710</b>	<b>2 650</b>

Sumber/Source: Kantor Unit Penyelenggara Bandara Saumlaki dan Larat Melalui Laporan Statistik Angkutan Udara BPS/ Saumlaki and Larat Airport Provider Office Air Transport Statistics Report

## 8.2 KOMUNIKASI COMMUNICATION

**Tabel** 8.2.1 **Jumlah Kantor Pos Pembantu Menurut Kecamatan di Kabupaten Kepulauan Tanimbar, 2017–2020**  
*Number of Post Offices Subsidiaries by Subdistrict in Kepulauan Tanimbar Regency, 2017–2020*

Kecamatan Subdistrict	2017	2018	2019	2020
(1)	(2)	(3)	(4)	(5)
Tanimbar Selatan	1	1	1	1
Wertamrian	-	-	-	-
Wermaktian	-	-	-	-
Selaru	-	-	-	-
Tanimbar Utara	1	1	1	1
Fordata	-	-	-	-
Wuarlabobar	-	-	-	-
Nirunmas	-	-	-	-
Kormomolin	-	-	-	-
Molu Maru	-	-	-	-
<b>Kepulauan Tanimbar</b>	<b>2</b>	<b>2</b>	<b>2</b>	<b>2</b>

Sumber/Source: PT. POS Indonesia Cabang Saumlaki/ Indonesia Post Ltd. Saumlaki Branch



## KOPERASI DI KABUPATEN KEPULAUAN TANIMBAR, 2020

*Cooperatives in Kepulauan Tanimbar Regency, 2020*



### JUMLAH KOPERASI

*Total Cooperatives*

195

### JUMLAH KOPERASI AKTIF

*Total of Active Cooperatives*

168

### JUMLAH KOPERASI MENURUT JENIS

*Total Cooperatives by Type*

KUD

10

*Village Unit  
Cooperatives*

KPRI

7

*Civil Servants  
Cooperatives*

KOPKAR

3

*Employees  
Cooperatives*

LAINNYA

175

*Others*



**PENJELASAN TEKNIS****TECHNICAL NOTES**

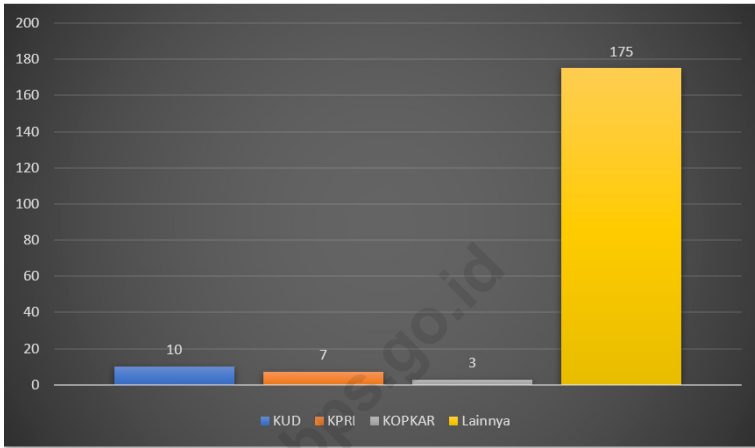
- |   |  |
|---|--|
| <p>1. SITU atau Surat Ijin Tempat Usaha adalah surat untuk memperoleh ijin di sebuah lokasi usaha dengan maksud agar tidak menimbulkan gangguan yang dapat merugikan pihak-pihak tertentu.</p>  | <p>1. <i>SITU or license of bussines place is a letter to get a permit at a business location with the intention in order to do not cause interference that could harm certain parties.</i></p>  |
| <p>2. Menurut UU tahun 1992, koperasi didefinisikan sebagai badan usaha yang beranggotakan orang-seorang atau badan hukum koperasi dengan melandaskan kegiatannya berdasarkan prinsip-prinsip koperasi sekaligus sebagai gerakan ekonomi rakyat yang berdasar atas asas kekeluargaan.</p> | <p>2. <i>According to the Act year 1992, the cooperative is defined as a business entity consisting of individuals or legal entities cooperatives, which based its activities on the principles of cooperation as well as people's economic movement based on family principles.</i></p> |
| <p>3. Koperasi Unit Desa (KUD) adalah suatu Koperasi serba usaha yang beranggotakan penduduk desa dan berlokasi didaerah pedesaan, daerah kerjanya biasanya mencakup satu wilayah kecamatan.</p>  | <p>3. <i>Village Unit Cooperatives (KUD) is an all-round cooperative effort, consisting of people of the villages and is located in rural areas, the area of work usually includes one subdistrict.</i></p>  |
| <p>4. Koperasi Serba Usaha (KSU) adalah koperasi yang menyediakan berbagai macam kebutuhan ekonomi, baik dibidang produksi, konsumsi, perkreditan maupun jasa.</p>  | <p>4. <i>Multipurpose Business Cooperative (KSU) is a cooperative that provides a wide range of economic necessity, both in production, consumption, credit and services.</i></p>  |
| <p>5. Koperasi Pegawai Negeri (KPN) atau Koperasi Pegawai Republik Indonesia (KPRI) adalah koperasi yang beranggotakan para pegawai negeri.</p>   | <p>5. <i>Civil Servants Cooperative (KPN) is a cooperative whose members are civil servants.</i></p>   |

- |   |  |
|---|--|
| 6. Koperasi Karyawan (Kopkar) adalah sebuah koperasi yang berada di sebuah perusahaan tertentu. | 6. <i>Employees Cooperative (Kopkar) is a cooperative that is in a particular company.</i> |
| 7. Koperasi Pasar (KOPPAS) adalah koperasi yang beranggotakan pedagang pasar.                   | 7. <i>Market Cooperative (Koppas) is a cooperative whose members are market traders.</i>   |
| 8. Koperasi Wanita (Kopwan) adalah koperasi yang beranggotakan para perempuan.                  | 8. <i>Women Cooperative (Kopwan) is a cooperative whose members are women.</i>             |

<https://mtbkab.bps.go.id>

**Gambar** 9.1  
**Figures**

**Jumlah Koperasi Menurut Jenis Koperasi di Kabupaten Kepulauan Tanimbar, 2019**  
**Number of Cooperative by Kind of Cooperative in Kepulauan Tanimbar Regency, 2019**



Sumber/Source : Dinas Koperasi Kabupaten Kepulauan Tanimbar/Cooperation Service of Kepulauan Tanimbar Regency



**Tabel**  
**Table** 9.1**Jumlah Koperasi Aktif Menurut Kecamatan di Kabupaten Kepulauan Tanimbar, 2017–2020**  
**Number of Active Cooperative by Subdistrict in Kepulauan Tanimbar Regency, 2017–2020**

<b>Kecamatan Subdistrict</b>	<b>2017</b>	<b>2018</b>	<b>2019</b>	<b>2020</b>
(1)	(2)	(3)	(4)	(5)
Tanimbar Selatan	74	74	76	79
Wertamrian	6	6	6	6
Wermaktian	15	15	15	16
Selaru	12	12	13	15
Tanimbar Utara	18	19	19	19
Fordata	5	5	5	5
Wuarlabobar	7	7	7	8
Nirunmas	7	7	7	8
Kormomolin	6	6	8	8
Molu Maru	4	4	4	4
<b>Kepulauan Tanimbar</b>	<b>154</b>	<b>155</b>	<b>160</b>	<b>168</b>

Sumber/Source: Dinas Koperasi, Usaha Kecil, Menengah dan Transmigrasi Kabupaten Kepulauan Tanimbar/*Cooperatives and Transmigration Service of Kepulauan Tanimbar Regency*

**Tabel**  
**Table** 9.2**Jumlah Koperasi Menurut Jenis Koperasi dan Kecamatan di Kabupaten Kepulauan Tanimbar, 2020**  
**Number of Cooperative by Kind of Cooperative and Subdistrict in Kepulauan Tanimbar Regency, 2020**

Kecamatan Subdistrict	Jenis Koperasi/ Kind of Cooperative					Jumlah Total
	KUD	KPRI	KOPKAR	KOPPAS	Lainnya Other	
(1)	(2)	(3)	(4)	(5)	(6)	(7)
Tanimbar Selatan	-	7	1	-	82	90
Wertamrian	1	-	-	-	6	7
Wermaktian	2	-	-	-	21	23
Selaru	2	-	-	-	15	17
Tanimbar Utara	1	-	2	-	17	20
Fordata	1	-	-	-	6	7
Wuarlabobar	-	-	-	-	10	10
Nirunmas	-	-	-	-	8	8
Kormomolin	-	-	-	-	9	9
Molu Maru	3	-	-	-	1	4
<b>Kepulauan Tanimbar</b>	<b>10</b>	<b>7</b>	<b>3</b>	<b>-</b>	<b>175</b>	<b>195</b>

Sumber/Source: Dinas Koperasi, Usaha Kecil, Menengah dan Transmigrasi Kabupaten Kepulauan Tanimbar/ Cooperatives and Transmigration Service of Kepulauan Tanimbar Regency



10

PENGELUARAN PENDUDUK  
POPULATION EXPENDITURE

Rata-rata Pengeluaran Per Kapita Per Bulan  
Kabupaten Kepulauan Tanimbar, 2020


*Monthly Average Expenditure of Kepulauan Tanimbar Regency, 2020*

Rp. **896.068**  
IDR

Pengeluaran Makanan  
*Food Expenditures*

Rp. **479.475**  
IDR

**53,47%**



Pengeluaran Bukan Makanan  
*Non-Food Expenditures*

Rp. **417.793**  
IDR

**46,53%**

Pengeluaran Tertinggi  
*Highest Expenditure*



Padi-padian  
*Cereals*

**12,21%**

Perumahan  
*Housing*

**26,74%**





**PENJELASAN TEKNIS****TECHNICAL NOTES**

- |  |  |
|--|--|
| <p>1. Kegiatan pengumpulan data sosial dan ekonomi yang dilaksanakan secara rutin oleh BPS melalui Survei Sosial Ekonomi Nasional (Susenas).</p>   | <p>1. <i>Socioeconomic data collection activities are carried out regularly by the BPS-Statistics Indonesia through the National Socioeconomic Survey (Susenas).</i></p>   |
| <p>2. Sejak tahun 2011 sampai dengan 2014, pengumpulan data Susenas konsumsi pengeluaran rumah tangga dilaksanakan secara triwulanan. Mulai tahun 2015 pengumpulan data Susenas dilaksanakan dua kali dalam setahun, yaitu pada Maret dan September.</p> | <p>2. <i>Since 2011 to 2014, Susenas data collection of household consumption/expenditures was conducted quarterly. Starting in 2015, collecting of data Susenas carry out twice a year, in March and September.</i></p>                               |
| <p>3. Target sampel Susenas Maret adalah 5.760 rumah tangga yang tersebar di seluruh kabupaten/kota di Indonesia. Target sampel Susenas pada bulan September adalah sebanyak 6.130 rumah tangga.</p>   | <p>3. <i>The March Susenas target sample covers 5,760 households spread out at all regency/municipality in Indonesia. The September Susenas target sample covers 6,130 households.</i></p>   |
| <p>4. Data hasil pencacahan Susenas Maret dapat disajikan untuk tingkat nasional, provinsi, dan kabupaten/kota, sedangkan untuk data hasil Susenas September hanya dapat disajikan untuk tingkat nasional dan provinsi.</p>                              | <p>4. <i>The result from Susenas data collection in March can be presented on national, provincial, and regency/municipal level estimates, while data collection in September can be disseminated only for the national and provincial levels.</i></p> |
| <p>5. Data konsumsi/pengeluaran yang dikumpulkan pada Susenas Maret dibagi menjadi dua kelompok, yaitu makanan dan bukan makanan. Jumlah</p>   | <p>5. <i>The consumption/expenditure data collected in March Susenas are divided into two groups, namely food and non-food. The number of food commodity are 174</i></p>   |

komoditas makanan sebanyak 174 komoditas. Pengumpulan data kelompok makanan meliputi banyaknya komoditas yang dikonsumsi beserta nilai pengeluarannya.

*commodities. The food group data collection includes quantity and value of commodities consumed.*

6. Pengumpulan data pada sebagian besar kelompok bukan makanan hanya mencakup nilai pengeluaran barang yang dikonsumsi, kecuali beberapa jenis barang tertentu juga dikumpulkan kuantitasnya, seperti listrik, air, gas, dan bahan bakar minyak (BBM).
  7. Referensi waktu survei yang digunakan adalah selama seminggu terakhir untuk konsumsi makanan dan sebulan atau setahun terakhir untuk konsumsi bukan makanan.
  8. Data ketersediaan konsumsi pangan per kapita bersumber dari perhitungan Neraca Bahan Makanan (NBM) Indonesia, hasil kerja sama antara Badan Pusat Statistik dan Kementerian Pertanian.
  9. Metode yang dipakai untuk penyusunan NBM berpedoman pada buku rujukan yang diterbitkan oleh organisasi pangan sedunia, yaitu Food Agriculture Organization (FAO).
  10. Penyediaan pangan dalam negeri
6. *Data collection on most of non food groups covers only the value of expenditures consumed except for certain comodities which are also collected for its quantity, such as the use of electricity, water, gas, and fuel oil (BBM).*
  7. *The survey time reference period is previous week before enumeration date for food consumption and last month or last year for non-food consumption.*
  8. *Data on the availability of per capita food consumption are from the Indonesian Food Balance Sheet computed by the BPS-Statistics Indonesia in collaboration with the Ministry of Agriculture.*
  9. *The FAO method is adopted to compute the Food Balance Sheet.*
  10. *10. Domestic food availability is*

adalah produk dalam negeri ditambah dengan perubahan stok dan impor dikurangi dengan ekspor.

*defined as domestic production plus changes in stock and imports minus exports.*

11. Ketersediaan pangan untuk dikonsumsi penduduk terlebih dahulu dikurangi dengan bagian produksi yang digunakan untuk bibit, makanan ternak, industri, dan yang tercecer.

11. *In compiling data on domestic food availability, the share of production for seeds, waste, residuals, animal feeds, and industrial use are first taken into account.*

12. Ketersediaan pangan per kapita adalah ketersediaan pangan dibagi dengan jumlah penduduk pertengahan tahun. Ketersediaan pangan per kapita bisa dalam bentuk kuantum maupun unsur gizi, yaitu kalori, protein, dan lemak.

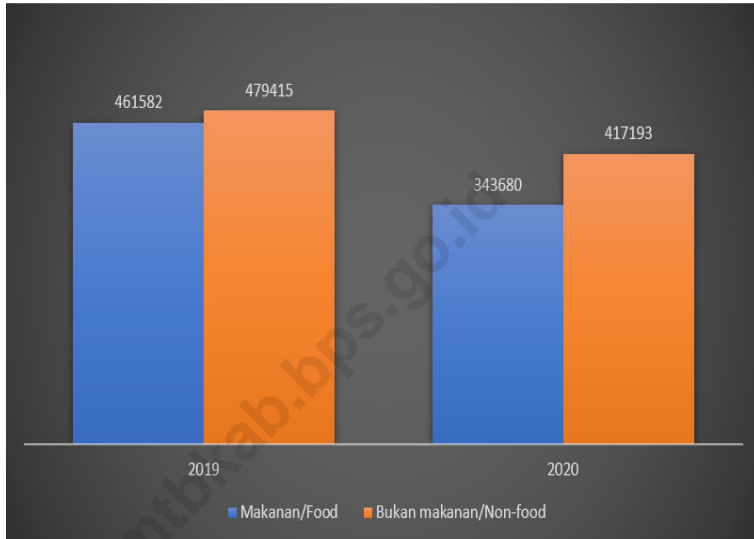
12. *Per capita food availability is total food availability divided by number of population midyear. It is presented in terms of quantity as well as nutrient content, such as calories, proteins, and fats.*

<https://mtbkab.go.id>



**Gambar** 10.1  
**Figures**

**Rata-rata Pengeluaran per Kapita Sebulan Menurut Kelompok Komoditas (rupiah) di Kabupaten Kepulauan Tanimbar, 2019 dan 2020**  
*Monthly Average Expenditure per Capita by Commodity Group (rupiahs) in Kepulauan Tanimbar Regency, 2019 and 2020*



Sumber/Source : BPS, Survei Sosial Ekonomi Nasional (Susenas) Maret/BPS-Statistics Indonesia, National Socioeconomic Survey March

**Tabel**  
**Table** 10.1

**Rata-rata Pengeluaran per Kapita Sebulan Menurut Kelompok Komoditas (rupiah) di Kabupaten Kepulauan Tanimbar, 2018 dan 2019**  
**Monthly Average Expenditure per Capita by Commodity Group (rupiahs) in Kepulauan Tanimbar Regency, 2018 and 2019**

<b>Kelompok Komoditas/Commodity Group</b>	<b>2019</b>	<b>2020</b>
(1)	(2)	(3)
<b>Makanan/Food</b>		
Padi-padian/ <i>Cereals</i>	112 002	109 441
Umbi-umbian/ <i>Tubers</i>	9 210	12 296
Ikan/udang/cumi/kerang/ <i>Fish/shrimp/common squid/shells</i>	67 127	70 910
Daging/ <i>Meat</i>	8 544	12 470
Telur dan susu/ <i>Eggs and milk</i>	20 507	22 997
Sayur-sayuran/ <i>Vegetables</i>	47 170	50 091
Kacang-kacangan/ <i>Legumes</i>	2 582	3 517
Buah-buahan/ <i>Fruits</i>	13 471	11 767
Minyak dan kelapa/ <i>Oil and coconut</i>	13 845	14 527
Bahan minuman/ <i>Beverage stuffs</i>	17 650	18 231
Bumbu-bumbuan/ <i>Spices</i>	9 449	11 089
Konsumsi lainnya/ <i>Miscellaneous food items</i>	6 771	7 393
Makanan dan minuman jadi/ <i>Prepared food and beverages</i>	77 290	82 670
Rokok/ <i>Cigarettes</i>	55 965	52 014
<b>Jumlah makanan/Total food</b>	<b>461 582</b>	<b>479 415</b>
<b>Bukan makanan/Non-food</b>		
Perumahan dan fasilitas rumah tangga/ <i>Housing and household facilities</i>	195 536	239 728
Aneka komoditas dan jasa/ <i>Goods and services</i>	68 458	87 955
Pakaian, alas kaki, dan tutup kepala/ <i>Clothing, footwear, and headgear</i>	19 939	24 098
Komoditas tahan lama/ <i>Durable goods</i>	31 290	26 123
Pajak, pungutan, dan asuransi/ <i>Taxes and insurance</i>	13 205	27 474
Keperluan pesta dan upacara/kenduri/ <i>Parties and ceremonies</i>	15 252	11 814
<b>Jumlah bukan makanan/Total non-food</b>	<b>343 680</b>	<b>417 193</b>
<b>Jumlah/Total</b>	<b>805 262</b>	<b>896 608</b>

Sumber/Source: BPS, Survei Sosial Ekonomi Nasional (Susenas) Maret/BPS-Statistics Indonesia, National Socioeconomic Survey March

**Tabel 10.2** **Persentase Pengeluaran per Kapita Sebulan Menurut Kelompok Komoditas di Kabupaten Kepulauan Tanimbar, 2018 dan 2019**  
**Percentage of Monthly Expenditure per Capita by Commodity Group in Kepulauan Tanimbar Regency, 2018 and 2019**

<b>Kelompok Komoditas/Commodity Group</b>	<b>2019</b>	<b>2020</b>
(1)	(2)	(3)
<b>Makanan/Food</b>		
Padi-padian/ <i>Cereals</i>	13,91	12,21
Umbi-umbian/ <i>Tubers</i>	1,14	1,37
Ikan/udang/cumi/kerang/ <i>Fish/shrimp/common squid/shells</i>	8,34	7,91
Daging/ <i>Meat</i>	1,06	1,39
Telur dan susu/ <i>Eggs and milk</i>	2,55	2,56
Sayur-sayuran/ <i>Vegetables</i>	5,86	5,59
Kacang-kacangan/ <i>Legumes</i>	0,32	0,39
Buah-buahan/ <i>Fruits</i>	1,67	1,31
Minyak dan kelapa/ <i>Oil and coconut</i>	1,72	1,62
Bahan minuman/ <i>Beverage stuffs</i>	2,19	2,03
Bumbu-bumbuan/ <i>Spices</i>	1,17	1,24
Konsumsi lainnya/ <i>Miscellaneous food items</i>	0,84	0,82
Makanan dan minuman jadi/ <i>Prepared food and beverages</i>	9,60	9,22
Rokok/ <i>Cigarettes</i>	6,95	5,80
<b>Jumlah makanan/Total food</b>	<b>57,32</b>	<b>53,47</b>
<b>Bukan makanan/Non-food</b>		
Perumahan dan fasilitas rumah tangga/ <i>Housing and household facilities</i>	24,28	26,74
Aneka komoditas dan jasa/ <i>Goods and services</i>	8,50	9,81
Pakaian, alas kaki, dan tutup kepala/ <i>Clothing, footwear, and headgear</i>	2,48	2,69
Komoditas tahan lama/ <i>Durable goods</i>	3,89	2,91
Pajak, pungutan, dan asuransi/ <i>Taxes and insurance</i>	1,64	3,06
Keperluan pesta dan upacara/kenduri/ <i>Parties and ceremonies</i>	1,89	1,32
<b>Jumlah bukan makanan/Total non-food</b>	<b>42,68</b>	<b>46,53</b>
<b>Jumlah/Total</b>	<b>100,00</b>	<b>100,00</b>

Sumber/Source: BPS, Survei Sosial Ekonomi Nasional (Susenas) Maret/BPS-Statistics Indonesia, National Socioeconomic Survey March

# 11

## PERDAGANGAN TRADE

### Sarana Perdagangan Menurut Jenis Kab. Kepulauan Tanimbar, 2020

Trading Facilities by Type in Kepulauan Tanimbar Regency, 2020

Pasar  
Market  
17



Toko  
Store  
631



Kiosk  
Kiosk  
2.537



Warung  
Warung  
91





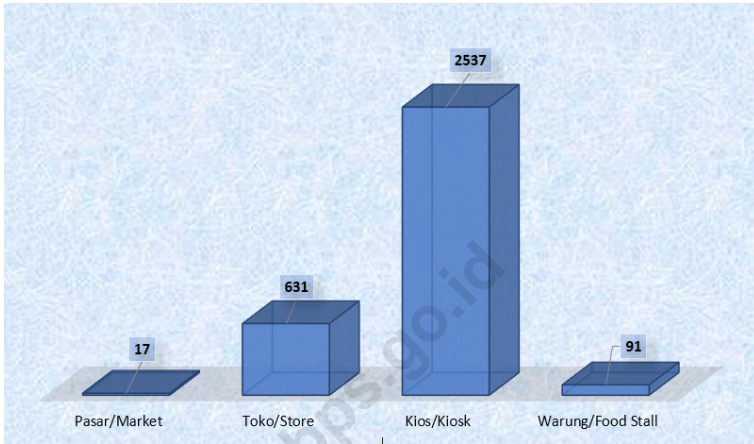
**PENJELASAN TEKNIS****TECHNICAL NOTES**

- |   |   |
|---|---|
| <p>1. Sistem pencatatan Statistik Ekspor dan Impor adalah "General Trade" dengan wilayah pencatatan meliputi seluruh wilayah kepabeanan Indonesia. Sebelum tahun 2008, sistem pencatatan Statistik Impor adalah "Special Trade" dengan wilayah pencatatan meliputi seluruh wilayah kepabeanan Indonesia kecuali Kawasan Berikat yang dianggap/diperlakukan sebagai luar negeri.</p> | <p>1. <i>The recording of export and import statistics is based on General Trade System covering all Indonesian customs areas. Before 2008, the recording of import statistics is based on Special Trade System, which covers all Indonesian customs areas except bounded zone, which are regarded as "abroad".</i></p> |
| <p>2. Pengesahan dokumen kepabeanan ekspor dan impor dilakukan oleh Bea dan Cukai berdasarkan Persetujuan Muat/Bongkar Barang.</p>  | <p>2. <i>The legalization of customs export and import documents is conducted by the Customs and Excise Office.</i></p>   |
| <p>3. Data ekspor berasal dari dokumen kepabeanan BC 3.0 atau yang disebut dokumen Pemberitahuan Ekspor Barang (PEB) yang diisi oleh eksportir.</p>   | <p>3. <i>The export data are compiled based on customs export documents BC 3.0 or known as Export Declarations (PEB), filled by exporters.</i></p>  |
| <p>4. Data impor berasal dari dokumen kepabeanan BC 2.0 atau yang disebut dokumen Pemberitahuan Impor Barang (PIB) dan dokumen kepabeanan BC 2.3 yang mencatat impor barang dari Luar Negeri ke Kawasan Berikat.</p>  | <p>4. <i>The import data are compiled based on customs import documents BC 2.0 or known as Import Declarations Form (PIB) and customs import documents BC 2.3 which records import goods from foreign country to Bounded Zones Area.</i></p>  |
| <p>5. Barang-barang yang dikirim ke luar negeri untuk diolah dicatat sebagai ekspor, sedangkan hasil olahan yang dikembalikan ke</p>  | <p>5. <i>Goods send abroad for processing purposes are recorded as export while its product sent to Indonesia are recorded as import.</i></p>   |

Indonesia dicatat sebagai impor.

6. Barang-barang luar negeri yang diolah di dalam negeri dicatat sebagai barang impor meskipun barang olahan tersebut akan kembali ke luar negeri.
  7. Barang-barang yang tidak dicakup dalam pencatatan adalah pakaian dan barang-barang perhiasan penumpang. Barang-barang bawaan penumpang dari luar negeri untuk dipakai sendiri, kecuali lemari es, pesawat televisi dan sebagainya. Barang-barang untuk keperluan perwakilan kedutaan suatu negara. Barang-barang ekspedisi dan ekshibisi atau pameran. Barang-barang untuk militer, yang diimpor langsung oleh angkatan bersenjata. Pembungkus/peti kemas untuk diisi kembali. Uang dan surat-surat berharga dan Barang-barang contoh.
  8. Sistem pengolahan dokumen impor/ekspor Indonesia adalah sistem "Carry Over" yaitu dokumen ditunggu selama satu bulan, setelah bulan berjalan, sedangkan dokumen-dokumen yang terlambat akan diolah pada bulan berikutnya. Dengan demikian dokumen bulan-bulan sebelumnya yang terlambat diterima dan masuk pada bulan berjalan, diperlakukan sebagai dokumen bulan pengolahan.
6. *Foreign goods processed in Indonesia are still recorded as imports although the products will be sent to abroad.*
  7. *The following goods are not included in the statistics is Clothings and passengers' jewelry. Luggage of passengers for own use, except refrigerators, television sets, etc. Goods imported for the use of foreign representative countries/ embassies. Goods for expeditions, and shows or exhibitions Military goods directly imported by the Armed Forces. Packings/containers to be refilled. Bank notes and securities Sample goods.*
  8. *The carry-over system is used in processing Indonesian export and import documents. Documents are processed one month after the current month, while those received later will be processed for the succeeding month. This means previous documents received in the current month will be.*

**Gambar 11.1** Jumlah Sarana Perdagangan Menurut Jenisnya di Kabupaten Kepulauan Tanimbar, 2020  
**Figures 11.1** Number of Trading Facilities by Type of Facility in Kepulauan Tanimbar Regency, 2020



Sumber/Source: Dinas Perindustrian, Perdagangan dan Tenaga Kerja Kabupaten Kepulauan Tanimbar/  
Industry, Trade and Labor Service of Kepulauan Tanimbar Regency



**Tabel**  
**Table** 11.1**Jumlah Sarana Perdagangan Menurut Jenisnya di  
Kabupaten Kepulauan Tanimbar, 2017–2020**  
**Number of Trading Facilities by Type of Facility in Kepulauan  
Tanimbar Regency, 2017–2020**

<b>Jenis Sarana Perdagangan</b> <b>Type of Trading Facilities</b>	<b>2017</b>	<b>2018</b>	<b>2019</b>	<b>2020</b>
(1)	(2)	(3)	(4)	(5)
Pasar/Market	5	13	16	17
Toko/Store	343	622	628	631
Kios/Kiosk	954	2 477	2 492	2 537
Warung/Food Stall	50	61	87	91
<b>Jumlah/Total</b>	<b>1 352</b>	<b>3 173</b>	<b>3 223</b>	<b>3 276</b>

Sumber/Source: Dinas Perindustrian, Perdagangan dan Tenaga Kerja Kabupaten Kepulauan Tanimbar/ Industry, Trade and Labor Service of Kepulauan Tanimbar Regency

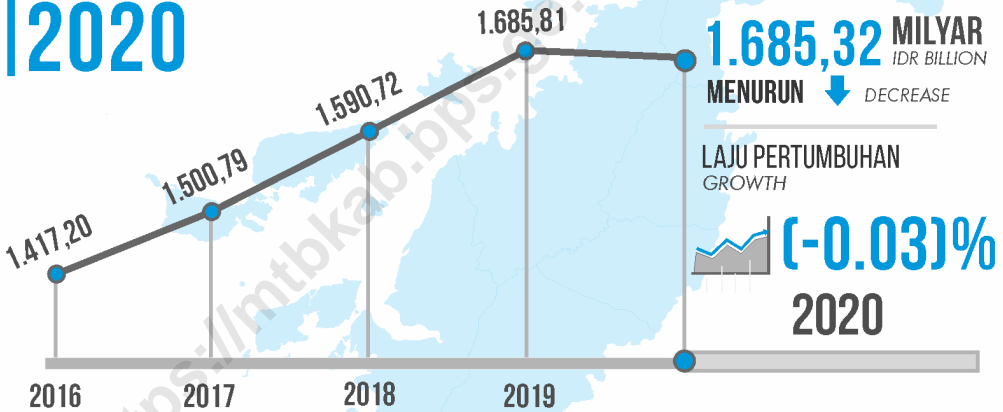
# 12

## SISTEM NERACA REGIONAL SYSTEM OF REGIONAL ACCOUNTS

### PRODUK DOMESTIK REGIONAL BRUTO ATAS DASAR HARGA KONSTAN 2010 KABUPATEN KEPULAUAN TANIMBAR

GROSS REGIONAL DOMESTIC PRODUCT  
AT 2010 CONSTANT MARKET PRICES  
KEPULAUAN TANIMBAR REGENCY

# 2020



### TOP 5 KONTRIBUTOR PDRB GRDP CONTRIBUTORS



ADMINISTRASI  
PEMERINTAHAN  
Government Adm.



PERTANIAN  
Agriculture



KONSTRUKSI  
Construction



PERDAGANGAN  
Trade



JASA KESEHATAN  
Health Service

SUMBER  
Source

BADAN PUSAT STATISTIK





**PENJELASAN TEKNIS****TECHNICAL NOTES**

1. Penghitungan statistik neraca nasional mengikuti buku petunjuk yang diterbitkan oleh Perserikatan Bangsa Bangsa (PBB) dikenal sebagai Sistem Neraca Nasional (SNN). SNN adalah rekomendasi internasional tentang bagaimana menyusun ukuran aktivitas ekonomi yang sesuai dengan standar neraca baku yang didasarkan pada prinsip-prinsip ekonomi. Rekomendasi yang dimaksud dinyatakan dalam sekumpulan konsep, definisi, klasifikasi, dan aturan neraca yang disepakati secara internasional dalam mengukur indikator tertentu seperti Produk Domestik Bruto (PDB). Salah satu bentuk adaptasi pencatatan statistik nasional adalah melakukan perubahan tahun dasar PDB Indonesia dari tahun 2000 ke 2010. Perubahan tahun dasar PDB dilakukan seiring dengan mengadopsi rekomendasi PBB yang tertuang dalam Sistem Neraca Nasional 2008 (SNN 2008).
  2. Produk Domestik Bruto pada tingkat nasional serta Produk Domestik Regional Bruto (PDRB) pada tingkat regional (provinsi) menggambarkan kemampuan suatu wilayah untuk menciptakan nilai tambah pada suatu waktu tertentu. Untuk menyusun PDB
1. *The method used to estimate national accounts statistics is based on the standard guidelines formed by United Nation (UN) known as System of National Accounts (SNA). SNA is the internationally agreed standard set of recommendations on how to compile measures of economic activity in accordance with strict accounting conventions based on economic principles. The recommendations are expressed in term of a set of concepts, definitions, classifications and accounting rules that comprise the internationally agreed standard for measuring indicators such as Gross Domestic Product (GDP). One of the improvement in the national statistical system is to rebase GDP form base year 2000 to 2010 in order to capture current economic condition. It is in line with the United Nations recommendation on 2008 SNA.*
  2. *The basic measure of the value added arising from economic activity is known as Gross Domestic Product at the national level and Gross Regional Domestic Product (GRDP) at the regional level (provinces/regencies/municipalities). To compile*

maupun PDRB digunakan 2 pendekatan, yaitu lapangan usaha dan pengeluaran. Keduanya menyajikan komposisi data nilai tambah dirinci menurut sumber kegiatan ekonomi (lapangan usaha) dan menurut komponen penggunaannya. PDB maupun PDRB dari sisi lapangan usaha merupakan penjumlahan seluruh komponen nilai tambah bruto yang mampu diciptakan oleh sektor-sektor ekonomi atas berbagai aktivitas produksinya. Sedangkan dari sisi pengeluaran menjelaskan tentang penggunaan dari nilai tambah tersebut.

3. PDB menurut lapangan usaha mengalami perubahan klasifikasi dari 9 lapangan usaha menjadi 17 lapangan usaha. PDB menurut lapangan usaha dirinci menurut total nilai tambah dari seluruh sektor ekonomi yang mencakup lapangan usaha Pertanian, Kehutanan, dan Perikanan; Pertambangan dan Penggalian; Industri Pengolahan; Pengadaan Listrik dan Gas; Pengadaan Air, Pengelolaan Sampah, Limbah dan Daur Ulang; Konstruksi; Perdagangan Besar dan Eceran, Reparasi Mobil dan Sepeda Motor; Transportasi dan Pergudangan; Penyediaan Akomodasi dan Makan Minum; Informasi dan Komunikasi; Jasa Keuangan dan Asuransi; Real Estat; Jasa

*these statistics, two approaches have been used, i.e. "production approach" and "expenditure approach". The first approach is to measure value added produced by various kinds of economic activities, while the second approach is to measure final uses of the country's output. In other words, GDP/GRDP is the sum of total value added produced by all economic industries (activities) and the way of using it.*

3. *GDP by industry classification changes from 9 sectors to 17 industries. GDP by industry is classified by total value added from all economic sector that cover Agriculture, Forestry and Fishing; Mining and Quarrying; Manufacturing; Electricity and Gas; Water supply, Sewerage, Waste Management and Remediation Activities; Construction; Wholesale and Retail Trade; Repair of Motor Vehicles and Motorcycles; Transportation and Storage; Accommodation and Food Service Activities; Information and Communication; Financial and Insurance Activities; Real Estate Activities; Business Activities; Public Administration; Defence and Compulsory Social Security;*

Perusahaan; Administrasi Pemerintahan, Pertahanan dan Jaminan Sosial Wajib; Jasa Pendidikan; Jasa Kesehatan dan Kegiatan Sosial; dan Jasa lainnya.

*Education; Human Health and Social Work Activities; and Other Services Activities.*

4. PDB menurut pengeluaran mengalami perubahan klasifikasi dimana pengeluaran konsumsi Lembaga Non Profit yang Melayani Rumah Tangga (LNPR) yang sebelumnya termasuk bagian dari pengeluaran konsumsi rumah tangga menjadi komponen terpisah. Sehingga klasifikasi PDB menurut pengeluaran dirinci menjadi 7 komponen yaitu komponen pengeluaran konsumsi rumah tangga, pengeluaran konsumsi LNPR, pengeluaran konsumsi pemerintah, pembentukan modal tetap bruto, perubahan inventori, ekspor barang dan jasa, dan impor barang dan jasa.

4. *GDP by expenditure classification changes where consumption expenditure of Non-profit Institutions Serving Households (NPISH) previously included as part of household consumption expenditure is taken out into separate component. So that, GDP by type of expenditures is classified into: household consumption expenditure, NPISH consumption expenditure, government consumption expenditure, gross fixed capital formation, changes in inventories, exports of goods and services, and imports of goods and services.*

5. Pengeluaran konsumsi rumah tangga mencakup berbagai pengeluaran konsumsi akhir rumah tangga atas barang dan jasa untuk memenuhi kebutuhan individu ataupun kelompok secara langsung. Pengeluaran rumah tangga di sini mencakup makanan dan minuman selain restoran; pakaian, alas kaki dan jasa perawatannya; perumahan dan perlengkapan rumah tangga; kesehatan dan pendidikan; transportasi dan komunikasi;

5. *Household consumption expenditures consist of final expenditures incurred by households, which are used for both individual or collective needs. Household consumptions are classified into food and beverages other than restaurants; clothing, footwear, and related maintenance services; housing and household equipment; health and education; transport and communication; restaurants and hotels; and others.*

restoran dan hotel serta lainnya.

6. Pengeluaran Pemerintah terdiri dari Pengeluaran Konsumsi Individu dan Pengeluaran Konsumsi Kolektif. Barang dan jasa individu merupakan barang dan jasa privat, dimana ciri-ciri barang privat adalah a) Scarcity, yaitu ada kelangkaan/keterbatasan dalam jumlah; b) Excludable consumption, yaitu konsumsi suatu barang dapat dibatasi hanya pada mereka yang memenuhi persyaratan tertentu (biasanya harga); c) Rivalrous competition, yaitu konsumsi oleh satu konsumen akan mengurangi atau menghilangkan kesempatan pihak lain untuk melakukan hal serupa. Contoh barang dan jasa yang dihasilkan pemerintah dan tergolong sebagai barang dan jasa individu adalah jasa pelayanan kesehatan pemerintah di rumah sakit/puskesmas dan jasa pendidikan di sekolah/universitas negeri. Sedangkan barang dan jasa kolektif ekuivalen dengan barang publik yang memiliki ciri a) Non rivalry, yaitu penggunaan satu konsumen terhadap suatu barang tidak mengurangi kesempatan konsumen lain untuk juga mengkonsumsi barang tersebut; b) Non excludable, yaitu apabila suatu barang publik tersedia, maka tidak ada yang dapat menghalangi siapapun
6. *Government consumption expenditure consists of Individual Consumption Expenditure and Collective Consumption Expenditure. Individual goods and services are private goods and services, which the characteristics of private goods is a) Scarcity, that there is a scarcity/limited in number; b) Excludable consumption, the consumption of goods can be limited only to those who meet certain requirements (usually the price); c) Rivalrous competition, i.e. consumption by the consumer will reduce or eliminate the chance of another party to do that as well. Examples of goods and services produced by government and classified as goods and services of individuals is the government health services in hospitals/health centers and education services in state schools/universities. Collective goods and services equivalent to public goods characterized by a) Non-rivalry, namely the use of a consumer for an item does not reduce the chance of another consumer to also consume goods; b) Non-excludable, i.e. when a public good available, then nothing can hinder anyone to benefit from the goods or in other words everyone has access to the goods. Examples of goods and services produced by government and classified as collective goods*

untuk memperoleh manfaat dari barang tersebut atau dengan kata lain setiap orang memiliki akses ke barang tersebut. Contoh barang dan jasa yang dihasilkan pemerintah dan tergolong sebagai barang dan jasa kolektif adalah jasa pertahanan yang dilakukan TNI dan keamanan yang dilakukan kepolisian.

*and services is carried national military defense and the security by police.*

7. Pembentukan Modal Tetap Bruto (PMTB) mencakup pengadaan, pembuatan, dan pembelian barang modal. Barang modal dimaksud adalah barang-barang yang digunakan untuk proses produksi, tahan lama atau yang mempunyai umur pemakaian lebih dari satu tahun seperti bangunan, mesin-mesin dan alat angkut. Termasuk pula di sini perbaikan besar (berat) yang sifatnya memperpanjang umur atau mengubah bentuk atau kapasitas barang modal tersebut. Pengeluaran barang modal untuk keperluan militer juga dicakup sebagai PMTB. Klasifikasi komponen PMTB dibagi menjadi 6 sub komponen yaitu Konstruksi; Mesin dan Peralatan; Kendaraan; Peralatan Lainnya; Cultivated Biological Resources (CBR) dan Produk Kekayaan Intelektual.
7. *Gross Fixed Capital Formation (GFCF) includes procurement, manufacture, and the purchase of capital goods. Capital goods are goods which are used for the production process, durable or have a service life of more than one year such as buildings, machinery, and transportation equipment. Including here: huge improvement that are to extend the life or changing the shape or the capacity of the capital goods. Capital expenditures for military purposes are also covered as GFCF. GFCF component are classified into six sub-components: Construction; Machinery and Equipment; vehicle; Other equipment; Cultivated Biological Resources (CBR) and Intellectual Property Product.*
8. Ekspor barang dan jasa merupakan transaksi perdagangan barang dan jasa dari penduduk (residen) ke bukan penduduk (nonresiden).
8. *Exports of goods and services consist of transactions of goods and services from residents to non-residents. Imports of goods*



Impor barang dan jasa adalah transaksi perdagangan dari bukan penduduk ke penduduk. Ekspor atau impor barang terjadi pada saat terjadi perubahan hak kepemilikan barang antara penduduk dengan bukan penduduk (dengan atau tanpa perpindahan fisik barang tersebut). Pada PDB dengan tahun dasar 2010, ekspor dan impor barang dirinci menjadi nonmigas dan migas.

*and services consist of transaction of goods and services from non-residents to residents. Exports and imports of goods occur when there are changes in ownership of goods between residents and non-residents (with or without physical movements of goods across frontiers). On the GDP at 2010 basic year, exports and imports of goods specified into non oil and gas and oil and gas.*

9. Produk Domestik Bruto maupun agregat turunannya disajikan dalam 2 (dua) versi penilaian, yaitu atas dasar "harga berlaku" dan atas dasar "harga konstan". Disebut sebagai harga berlaku karena seluruh agregat dinilai dengan menggunakan harga pada tahun berjalan, sedangkan harga konstan penilaiannya didasarkan kepada harga satu tahun dasar tertentu, dalam publikasi ini digunakan harga tahun 2010.

9. *GDP and its aggregations are presented in two forms: at current market prices and at constant base year market prices. In presenting current market prices, all aggregates are valued at current market prices, while base year constant market prices are shown by valuing all aggregates at fixed base year prices. Year of 2010 is used as the base year in this publication.*

10. Laju pertumbuhan Produk Domestik Bruto diperoleh dari perhitungan PDB atas dasar harga konstan. Diperoleh dengan cara mengurangi nilai PDB pada tahun ke-n terhadap nilai pada tahun ke n-1 (tahun sebelumnya), dibagi dengan nilai pada tahun ke n-1, dikalikan dengan 100 persen. Laju pertumbuhan menunjukkan perkembangan

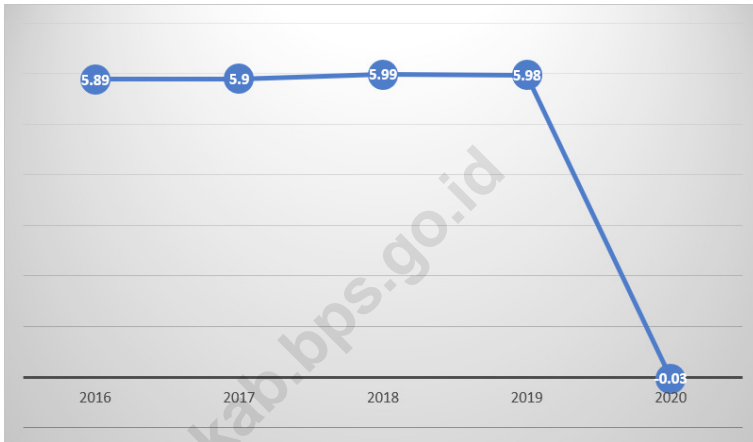
10. *Growth rate of Gross Domestic Product is derived from GDP at constant market prices. It is obtained by subtracting the value of GDP year n with the value of GDP year n-1 (previous year), divided by the value of GDP year n-1 then multiplied by 100 percent. The growth rate of GDP explains the income growth during the given period.*

agregat pendapatan dari satu waktu tertentu terhadap waktu sebelumnya.

<https://mtbkab.bps.go.id>

**Gambar** 12.1  
**Figures**

**Laju Pertumbuhan Produk Domestik Regional Bruto Atas Dasar Harga Konstan 2010 Menurut Lapangan Usaha di Kabupaten Kepulauan Tanimbar (persen), 2016–2020**  
**Growth Rate of Gross Regional Domestic Product at 2010 Constant Market Prices by Industry in Kepulauan Tanimbar Regency (percent), 2016–2020**



Catatan/Note: \*Angka Sementara/Preliminary Figures

\*\*Angka Sangat Sementara/ Very Preliminary Figures

Sumber/Source: BPS, berbagai sensus, survei dan sumber lain/BPS-Statistics Indonesia, various census, survey, and other sources

**Tabel**  
**Table** 12.1

**Produk Domestik Regional Bruto Atas Dasar Harga  
Berlaku Menurut Lapangan Usaha di Kabupaten  
Kepulauan Tanimbar (miliar rupiah), 2016–2020**  
**Gross Regional Domestic Product at Current Market  
Prices by Industry in Kepulauan Tanimbar Regency (billion  
rupiahs), 2016–2020**

	<b>Lapangan Usaha/Industry</b>	<b>2016</b>	<b>2017</b>	<b>2018</b>	<b>2019<sup>x</sup></b>	<b>2020<sup>xx</sup></b>
	(1)	(2)	(3)	(4)	(5)	(6)
A	Pertanian, Kehutanan, dan Perikanan/ <i>Agriculture, Forestry, and Fishing</i>	417,80	450,88	485,76	528,85	545,11
B	Pertambangan dan Penggalian/ <i>Mining and Quarrying</i>	31,63	33,84	35,76	37,39	38,05
C	Industri Pengolahan/ <i>Manufacturing</i>	33,92	37,71	41,83	45,28	44,58
D	Pengadaan Listrik dan Gas/ <i>Electricity and Gas</i>	0,99	1,16	1,22	1,26	1,30
E	Pengadaan Air; Pengelolaan Sampah, Limbah, dan Daur Ulang/ <i>Water Supply; Sewerage, Waste Management, and Remediation Activities</i>	14,30	15,72	17,07	18,03	18,54
F	Konstruksi/ <i>Construction</i>	303,32	326,36	358,58	396,10	403,36
G	Perdagangan Besar dan Eceran; Reparasi Mobil dan Sepeda Motor/ <i>Wholesale and Retail Trade; Repair of Motor Vehicles and Motorcycles</i>	181,47	203,31	220,19	239,88	236,67
H	Transportasi dan Pergudangan/ <i>Transportation and Storage</i>	62,21	66,78	70,96	76,16	68,29
I	Penyediaan Akomodasi dan Makan Minum/ <i>Accommodation and Food Service Activities</i>	40,58	43,69	46,96	51,05	48,71
J	Informasi dan Komunikasi/ <i>Information and Communication</i>	44,61	49,10	54,27	56,87	58,64

Lanjutan Tabel/*Continued Table* 12.1

	<b>Lapangan Usaha/Industry</b>	<b>2016</b>	<b>2017</b>	<b>2018</b>	<b>2019*</b>	<b>2020**</b>
	(1)	(2)	(3)	(4)	(5)	(6)
K	Jasa Keuangan dan Asuransi/ <i>Financial and Insurance Activities</i>	64,03	70,02	78,34	85,66	93,06
L	Real Estat/ <i>Real Estate Activities</i>	5,72	6,02	6,24	6,36	6,29
M,N	Jasa Perusahaan/ <i>Business Activities</i>	11,57	12,24	13,00	13,82	13,79
O	Administrasi Pemerintahan, Pertahanan, dan Jaminan Sosial Wajib/ <i>Public Administration and Defence; Compulsory Social Security</i>	728,22	795,85	862,58	920,03	923,62
P	Jasa Pendidikan/ <i>Education</i>	75,18	80,18	84,97	90,82	91,93
Q	Jasa Kesehatan dan Kegiatan Sosial/ <i>Human Health and Social Work Activities</i>	70,00	74,23	80,48	88,37	92,19
R,S,T,U	Jasa Lainnya/ <i>Other Services Activities</i>	23,40	24,47	26,56	28,29	28,34
	<b>Produk Domestik Regional Bruto/<i>Gross Regional Domestic Product</i></b>	<b>2 108,96</b>	<b>2 291,56</b>	<b>2 484,81</b>	<b>2 684,24</b>	<b>2 712,52</b>

Catatan/Note: \*Angka Sementara/*Preliminary Figures*

\*\*Angka Sangat Sementara/*Very Preliminary Figures*

Sumber/Source: BPS, berbagai sensus, survei dan sumber lain/*BPS-Statistics Indonesia, various census, survey, and other sources*

**Tabel**  
**Table** 12.2

**Produk Domestik Regional Bruto Atas Dasar Harga Konstan 2010 Menurut Lapangan Usaha di Kabupaten Kepulauan Tanimbar (miliar rupiah), 2016–2020**  
**Gross Regional Domestic Product at 2010 Constant Market Prices by Industry in Kepulauan Tanimbar Regency (billion rupiahs), 2016–2020**

	<b>Lapangan Usaha/Industry</b>	<b>2016</b>	<b>2017</b>	<b>2018</b>	<b>2019<sup>x</sup></b>	<b>2020<sup>xx</sup></b>
	(1)	(2)	(3)	(4)	(5)	(6)
A	Pertanian, Kehutanan, dan Perikanan/ <i>Agriculture, Forestry, and Fishing</i>	289,27	304,62	321,57	341,00	348,71
B	Pertambangan dan Penggalian/ <i>Mining and Quarrying</i>	23,26	24,40	25,33	26,44	26,54
C	Industri Pengolahan/ <i>Manufacturing</i>	22,23	23,70	25,21	26,79	25,92
D	Pengadaan Listrik dan Gas/ <i>Electricity and Gas</i>	0,86	0,90	933,70	955,42	979,70
E	Pengadaan Air; Pengelolaan Sampah, Limbah, dan Daur Ulang/ <i>Water Supply; Sewerage, Waste Management, and Remediation Activities</i>	10,79	11,42	11,82	12,25	12,39
F	Konstruksi/ <i>Construction</i>	205,85	217,94	235,70	255,23	256,01
G	Perdagangan Besar dan Eceran; Reparasi Mobil dan Sepeda Motor/ <i>Wholesale and Retail Trade; Repair of Motor Vehicles and Motorcycles</i>	134,44	143,99	155,20	166,56	162,88
H	Transportasi dan Pergudangan/ <i>Transportation and Storage</i>	44,82	46,78	49,03	51,37	45,78
I	Penyediaan Akomodasi dan Makan Minum/ <i>Accommodation and Food Service Activities</i>	26,48	27,80	29,24	31,21	29,60
J	Informasi dan Komunikasi/ <i>Information and Communication</i>	37,09	39,20	40,99	42,15	42,61

Lanjutan Tabel/Continued Table 12.2

	<b>Lapangan Usaha/Industry</b>	<b>2016</b>	<b>2017</b>	<b>2018</b>	<b>2019*</b>	<b>2020**</b>
	(1)	(2)	(3)	(4)	(5)	(6)
K	Jasa Keuangan dan Asuransi/ <i>Financial and Insurance Activities</i>	47,08	49,39	53,11	57,33	62,66
L	Real Estat/ <i>Real Estate Activities</i>	4,20	4,32	4,39	4,45	4,39
M,N	Jasa Perusahaan/ <i>Business Activities</i>	8,32	8,64	8,83	9,29	9,19
O	Administrasi Pemerintahan, Pertahanan, dan Jaminan Sosial Wajib/ <i>Public Administration and Defence; Compulsory Social Security</i>	445,49	475,65	500,72	523,72	518,83
P	Jasa Pendidikan/ <i>Education</i>	50,44	53,28	56,38	59,70	59,57
Q	Jasa Kesehatan dan Kegiatan Sosial/ <i>Human Health and Social Work Activities</i>	50,85	52,65	55,64	59,89	61,90
R,S,T,U	Jasa Lainnya/ <i>Other Services Activities</i>	15,72	16,11	16,58	17,45	17,31
	<b>Produk Domestik Regional Bruto/Gross Regional Domestic Product</b>	1 417,20	1 500,79	1 590,72	1 685,81	1 685,32

Catatan/Note: \*Angka Sementara/*Preliminary Figures*

\*\*Angka Sangat Sementara/*Very Preliminary Figures*

Sumber/Source: BPS, berbagai sensus, survei dan sumber lain/*BPS-Statistics Indonesia, various census, survey, and other sources*

**Tabel**  
**Table** 12.3

**Distribusi Persentase Produk Domestik Regional Bruto Atas Dasar Harga Berlaku Menurut Lapangan Usaha di Kabupaten Kepulauan Tanimbar, 2016–2020**  
**Percentage Distribution of Gross Regional Domestic Product at Current Market Prices by Industry in Kepulauan Tanimbar Regency, 2016–2020**

	Lapangan Usaha/ <i>Industry</i>	2016	2017	2018	2019 <sup>x</sup>	2020 <sup>xx</sup>
	(1)	(2)	(3)	(4)	(5)	(6)
A	Pertanian, Kehutanan, dan Perikanan/ <i>Agriculture, Forestry, and Fishing</i>	19,81	19,68	19,55	19,70	20,10
B	Pertambangan dan Penggalian/ <i>Mining and Quarrying</i>	1,5	1,48	1,44	1,39	1,40
C	Industri Pengolahan/ <i>Manufacturing</i>	1,61	1,65	1,68	1,69	1,64
D	Pengadaan Listrik dan Gas/ <i>Electricity and Gas</i>	0,05	0,05	0,05	0,05	0,05
E	Pengadaan Air; Pengelolaan Sampah, Limbah, dan Daur Ulang/ <i>Water Supply; Sewerage, Waste Management, and Remediation Activities</i>	0,68	0,69	0,69	0,67	0,68
F	Konstruksi/ <i>Construction</i>	14,38	14,24	14,43	14,76	14,87
G	Perdagangan Besar dan Eceran; Reparasi Mobil dan Sepeda Motor/ <i>Wholesale and Retail Trade; Repair of Motor Vehicles and Motorcycles</i>	8,6	8,87	8,86	8,94	8,73
H	Transportasi dan Pergudangan/ <i>Transportation and Storage</i>	2,95	2,91	2,86	2,84	2,52
I	Penyediaan Akomodasi dan Makan Minum/ <i>Accommodation and Food Service Activities</i>	1,92	1,91	1,89	1,90	1,80
J	Informasi dan Komunikasi/ <i>Information and Communication</i>	2,12	2,14	2,18	2,12	2,16
K	Jasa Keuangan dan Asuransi/ <i>Financial and Insurance Activities</i>	3,04	3,06	3,15	3,19	3,43



Lanjutan Tabel/*Continued Table* 12.3

	<b>Lapangan Usaha/Industry</b>	<b>2016</b>	<b>2017</b>	<b>2018</b>	<b>2019*</b>	<b>2020**</b>
	(1)	(2)	(3)	(4)	(5)	(6)
L	Real Estat/ <i>Real Estate Activities</i>	0,27	0,26	0,25	0,24	0,23
M,N	Jasa Perusahaan/ <i>Business Activities</i>	0,55	0,53	0,52	0,51	0,51
O	Administrasi Pemerintahan, Pertahanan, dan Jaminan Sosial Wajib/ <i>Public Administration and Defence; Compulsory Social Security</i>	34,53	34,73	34,71	34,28	34,05
P	Jasa Pendidikan/ <i>Education</i>	3,56	3,50	3,42	3,38	3,39
Q	Jasa Kesehatan dan Kegiatan Sosial/ <i>Human Health and Social Work Activities</i>	3,32	3,24	3,24	3,29	3,40
R,S,T,U	Jasa Lainnya/ <i>Other Services Activities</i>	1,11	1,07	1,07	1,05	1,05
	<b>Produk Domestik Regional Bruto/<i>Gross Regional Domestic Product</i></b>	100,00	100,00	100,00	100,00	100,00

Catatan/Note: \*Angka Sementara/*Preliminary Figures*

\*\*Angka Sangat Sementara/ *Very Preliminary Figures*

Sumber/Source: BPS, berbagai sensus, survei dan sumber lain/*BPS-Statistics Indonesia, various census, survey, and other sources*

**Tabel**  
**Table** 12.4

**Laju Pertumbuhan Produk Domestik Regional Bruto Atas Dasar Harga Konstan 2010 Menurut Lapangan Usaha di Kabupaten Kepulauan Tanimbar (persen), 2016–2020**  
**Growth Rate of Gross Regional Domestic Product at 2010 Constant Market Prices by Industry in Kepulauan Tanimbar Regency (percent), 2016–2020**

	Lapangan Usaha/ <i>Industry</i>	2016	2017	2018	2019*	2020**
	(1)	(2)	(3)	(4)	(5)	(6)
A	Pertanian, Kehutanan, dan Perikanan/ <i>Agriculture, Forestry, and Fishing</i>	5,54	5,31	5,56	6,04	2,26
B	Pertambangan dan Penggalian/ <i>Mining and Quarrying</i>	5,06	4,93	3,82	4,36	0,37
C	Industri Pengolahan/ <i>Manufacturing</i>	9,71	6,57	6,40	6,28	-3,23
D	Pengadaan Listrik dan Gas/ <i>Electricity and Gas</i>	8,21	5,07	3,81	2,33	2,54
E	Pengadaan Air; Pengelolaan Sampah, Limbah, dan Daur Ulang/ <i>Water Supply; Sewerage, Waste Management, and Remediation Activities</i>	1,89	5,81	3,55	3,61	1,19
F	Konstruksi/ <i>Construction</i>	5,17	5,87	8,15	8,29	0,31
G	Perdagangan Besar dan Eceran; Reparasi Mobil dan Sepeda Motor/ <i>Wholesale and Retail Trade; Repair of Motor Vehicles and Motorcycles</i>	5,74	7,10	7,79	7,32	-2,21
H	Transportasi dan Pergudangan/ <i>Transportation and Storage</i>	5,29	4,36	4,82	4,77	-10,88
I	Penyediaan Akomodasi dan Makan Minum/ <i>Accommodation and Food Service Activities</i>	3,35	4,96	5,19	6,74	-5,15
J	Informasi dan Komunikasi/ <i>Information and Communication</i>	2,78	5,69	4,58	2,81	1,10

Lanjutan Tabel/Continued Table 12.4

	<b>Lapangan Usaha/Industry</b>	<b>2016</b>	<b>2017</b>	<b>2018</b>	<b>2019*</b>	<b>2020**</b>
	(1)	(2)	(3)	(4)	(5)	(6)
K	Jasa Keuangan dan Asuransi/ <i>Financial and Insurance Activities</i>	9,72	4,89	7,55	7,95	9,29
L	Real Estat/ <i>Real Estate Activities</i>	2,56	2,91	1,68	1,21	-1,33
M,N	Jasa Perusahaan/ <i>Business Activities</i>	2,35	3,86	2,26	5,16	-0,99
O	Administrasi Pemerintahan, Pertahanan, dan Jaminan Sosial Wajib/ <i>Public Administration and Defence; Compulsory Social Security</i>	7,60	6,77	5,27	4,59	-0,93
P	Jasa Pendidikan/ <i>Education</i>	3,11	5,63	5,82	5,89	-0,22
Q	Jasa Kesehatan dan Kegiatan Sosial/ <i>Human Health and Social Work Activities</i>	1,57	3,54	5,67	7,65	3,35
R,S,T,U	Jasa Lainnya/ <i>Other Services Activities</i>	3,71	2,46	2,96	5,22	-0,80
	<b>Produk Domestik Regional Bruto/<i>Gross Regional Domestic Product</i></b>	5,89	5,90	5,99	5,98	-0,03

Catatan/Note: \*Angka Sementara/*Preliminary Figures*

\*\*Angka Sangat Sementara/*Very Preliminary Figures*

Sumber/Source: BPS, berbagai sensus, survei dan sumber lain/*BPS-Statistics Indonesia, various census, survey, and other sources*

**Tabel**  
**Table** 12.5**Produk Domestik Regional Bruto Atas Dasar Harga Berlaku Menurut Jenis Pengeluaran di Kabupaten Kepulauan Tanimbar (miliar rupiah), 2016–2020**  
**Gross Regional Domestic Product at Current Market Prices by Type of Expenditure in Kepulauan Tanimbar Regency (billion rupiahs), 2016–2020**

<b>Jenis Pengeluaran</b> <b>Type of Expenditure</b>	<b>2016</b>	<b>2017</b>	<b>2018</b>	<b>2019*</b>	<b>2020**</b>
(1)	(2)	(3)	(4)	(5)	(6)
Pengeluaran Konsumsi Rumah Tangga <i>Household Consumption Expenditure</i>	1 658,65	1 808,22	1 932,34	2 157,19	2 184,28
Pengeluaran Konsumsi LNPRT <i>NPISH Consumption Expenditure</i>	76,42	84,90	95,35	108,32	114,80
Pengeluaran Konsumsi Pemerintah <i>Government Consumption Expenditure</i>	1 203,59	1 76,45	1 309,71	1 344,19	1 317,48
Pembentukan Modal Tetap Bruto <i>Gross Fixed Capital Formation</i>	1 058,86	1 184,34	1 282,29	1 340,06	1 384,38
Perubahan Inventori <i>Changes in Inventories</i>	26,92	29,12	32,42	33,74	35,18
Net Ekspor Barang dan Jasa/ <i>Net Export of Goods and Services</i>	-1 915,48	-2 091,48	-2 167,29	-2 299,25	-2 323,60
<b>Produk Domestik Regional Bruto/ Gross Regional Domestic Product</b>	<b>2 108,96</b>	<b>2 291,56</b>	<b>2 484,81</b>	<b>2 684,24</b>	<b>2 712,53</b>

Catatan/Note: \*Angka Sementara/Preliminary Figures

\*\*Angka Sangat Sementara/ Very Preliminary Figures

Sumber/Source: BPS, berbagai sensus, survei dan sumber lain/BPS-Statistics Indonesia, various census, survey, and other sources

**Tabel**  
**Table** 12.6

**Produk Domestik Regional Bruto Atas Dasar Harga Konstan 2010 Menurut Jenis Pengeluaran di Kabupaten Kepulauan Tanimbar (miliar rupiah), 2016–2020**  
**Gross Regional Domestic Product at 2010 Constant Market Prices by Type of Expenditure in Kepulauan Tanimbar Regency (billion rupiahs), 2016–2020**

<b>Jenis Pengeluaran</b> <b>Type of Expenditure</b>	<b>2016</b>	<b>2017</b>	<b>2018</b>	<b>2019*</b>	<b>2020**</b>
(1)	(2)	(3)	(4)	(5)	(6)
Pengeluaran Konsumsi Rumah Tangga <i>Household Consumption Expenditure</i>	1 105,86	1 169,52	1 232,01	1 311,37	1 315,78
Pengeluaran Konsumsi LNPRT <i>NPISH Consumption Expenditure</i>	56,93	60,21	63,98	68,97	68,81
Pengeluaran Konsumsi Pemerintah <i>Government Consumption Expenditure</i>	856,47	878,55	880,10	869,94	849,46
Pembentukan Modal Tetap Bruto <i>Gross Fixed Capital Formation</i>	805,29	857,63	900,18	935,09	944,30
Perubahan Inventori <i>Changes in Inventories</i>	15,84	16,42	17,19	17,21	17,41
Net Ekspor Barang dan Jasa/ <i>Net Export of Goods and Services</i>	-1 423,20	-1 481,54	-1 502,74	-1 516,78	-1 510,43
<b>Produk Domestik Regional Bruto/Gross Regional Domestic Product</b>	<b>1 417,20</b>	<b>1 500,79</b>	<b>1 590,73</b>	<b>1 685,82</b>	<b>1 685,32</b>

Catatan/Note: \*Angka Sementara/Preliminary Figures

\*\*Angka Sangat Sementara/ Very Preliminary Figures

Sumber/Source: BPS, berbagai sensus, survei dan sumber lain/BPS-Statistics Indonesia, various census, survey, and other sources

# 13

## PERBANDINGAN ANTAR KABUPATEN REGENCY/MUNICIPAL COMPARISON

### Jumlah Penduduk Provinsi Maluku 2020 *Population and Distribution Population of Maluku Province, 2020*

**MALUKU**

1.848.923 100%

Buru

135.238 7.31%

Seram Bagian Barat

212.393 11.49%

Seram Bagian Timur

137.972 7.46%

Buru Selatan

75.410 4.08%

Maluku Tengah

423.094 22.88%

Tual

88.280 4.77%

Ambon

347.288 18.80%

Maluku Tenggara

121.511 6.57%

Kepulauan Aru

102.237 5.53%

Maluku Barat Daya

81.928 4.43%

Kepulauan Tanimbar

123.572 6.68%



**PENJELASAN TEKNIS**

1. Sumber utama data kependudukan adalah sensus penduduk yang dilaksanakan setiap sepuluh tahun sekali. Sensus penduduk telah dilaksanakan sebanyak enam kali sejak Indonesia merdeka, yaitu 1961, 1971, 1980, 1990, 2000, dan 2010.
2. Untuk tahun yang tidak dilaksanakan sensus penduduk, data kependudukan diperoleh dari hasil proyeksi penduduk. Proyeksi penduduk merupakan suatu perhitungan ilmiah yang didasarkan pada asumsi dari komponen-komponen perubahan penduduk, yaitu kelahiran, kematian, dan migrasi. Proyeksi penduduk Indonesia 2010-2035 menggunakan data dasar SP2010.
3. Laju pertumbuhan produk domestik regional bruto (PDRB) per kapita menggunakan data PDRB atas dasar harga konstan.
4. Penduduk miskin adalah penduduk yang memiliki rata-rata pengeluaran per kapita per bulan dibawah Garis Kemiskinan.
5. Indeks Pembangunan Manusia (IPM) adalah ukuran ringkas rata-rata capaian/keberhasilan dimensi utama pembangunan manusia yaitu: umur panjang

**TECHNICAL NOTES**

1. *The main source of demographic data is population census, which is conducted every ten years. Population Census has been conducted six times since Indonesia's independence: 1961, 1971, 1980, 1990, 2000, and 2010.*
2. *For the periods where the population census is not conducted, population projection is done to estimate population during those years. The population projection is an estimate based on the demographic components, such as birth, death, and migration. Indonesia's 2010-2035 population projection used the 2010 Population Census as the base population.*
3. *Growth rate of per capita gross regional domestic product (GRDP) is derived from per capita GRDP at constant market prices*
4. *A person whose expenditure per capita per month is below the poverty line is considered the poor.*
5. *The Human Development Indeks (HDI) is a summary measure of average achievement in key dimensions of human development: a long and healthy*



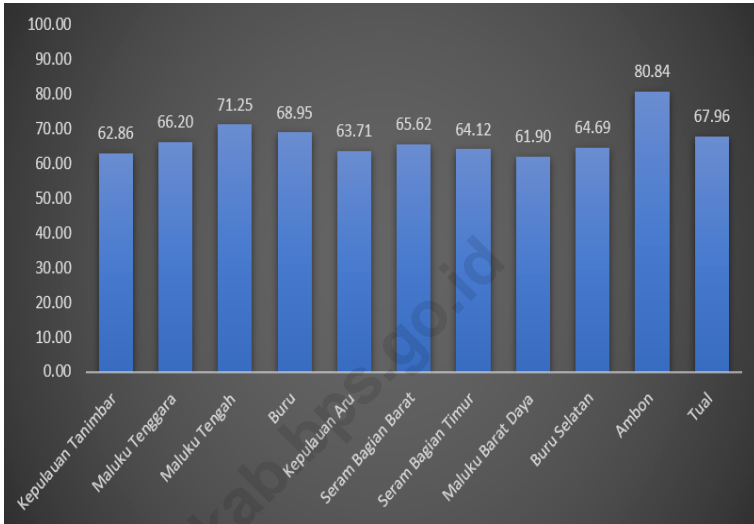
dan hidup sehat, mempunyai pengetahuan, dan memiliki standar hidup yang layak.

*life, being knowledgeable, and have a decent standard of living.*

<https://mtbkab.bps.go.id>

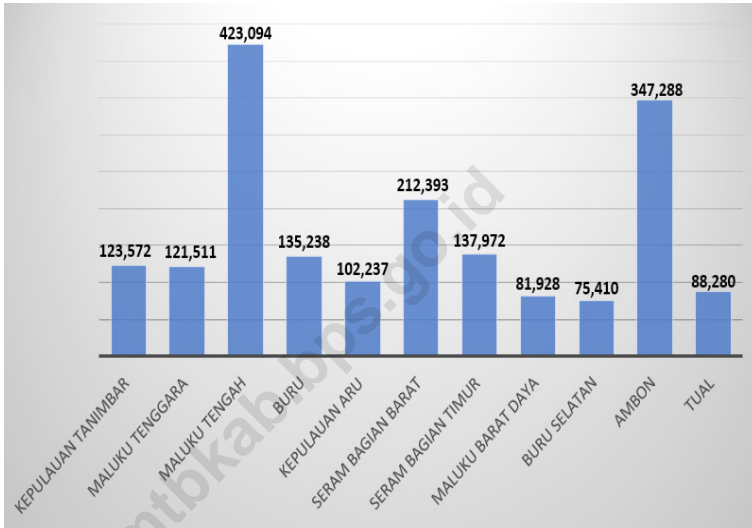
**Gambar** 13.1  
**Figures**

**Indeks Pembangunan Manusia di Provinsi Maluku  
Menurut Kabupaten/Kota, 2020**  
*Human Developing Index in Maluku Province by Regency/  
Municipality, 2020*



Sumber/Source: BPS, Survei Sosial Ekonomi Nasional /BPS-Statistics Indonesia, National Socioeconomic Survey

**Gambar** 13.2 **Jumlah Penduduk Menurut Kabupaten/Kota di Provinsi Maluku, 2020**  
**Figures** **Population by Regency/ Municipality in Maluku Province, 2020**



Sumber/Source : BPS, Sensus Penduduk 2020 / BPS-Statistics Indonesia, Population Census 2020

**Tabel**  
**Table** 13.1**Jumlah Penduduk Menurut Kabupaten/Kota di Provinsi Maluku, 2016–2020**  
**Population by Regency/Municipality in Maluku Province, 2016–2020**

<b>Kabupaten Regency</b>	<b>2016</b>	<b>2017</b>	<b>2018</b>	<b>2019</b>	<b>2020*</b>
(1)	(2)	(3)	(4)	(5)	(6)
Kepulauan Tanimbar	111 083	111 825	112 429	113 012	123 572
Maluku Tenggara	99 086	99 284	99 591	99 790	121 511
Maluku Tengah	370 527	371 479	372 529	373 378	423 094
Buru	131 773	135 687	139 658	143 688	135 238
Kepulauan Aru	92 578	93 780	95 005	96 114	102 237
Seram Bagian Barat	170 023	170 494	170 969	171 586	212 393
Seram Bagian Timur	110 024	111 573	113 180	114 677	137 972
Maluku Barat Daya	72 504	72 673	72 840	73 103	81 928
Buru Selatan	60 327	61 330	62 271	63 328	75 410
Ambon	427 327	444 797	461 699	478 616	347 288
Tual	69 689	71 732	73 605	75 578	88 280
<b>Maluku</b>	<b>1 715 548</b>	<b>1 744 654</b>	<b>1 749 529</b>	<b>1 802 870</b>	<b>1 848 923</b>

Sumber/Source: Proyeksi Penduduk Indonesia 2010–2035/Indonesia Population Projection 2010–2035

\*BPS, Sensus Penduduk 2020 / BPS-Statistics Indonesia, Population Census 2020

**Tabel**  
**Table** 13.2

**Laju Pertumbuhan Produk Domestik Regional Bruto Atas Dasar Harga Konstan 2010 Menurut Kabupaten/Kota di Provinsi Maluku (persen), 2016–2020**  
**Rate of Growth of Gross Regional Domestic Products at Constant 2010 Prices by Regency/Municipality in Maluku Province (percent), 2016–2020**

<b>Kabupaten Regency</b>	<b>2016</b>	<b>2017</b>	<b>2018</b>	<b>2019*</b>	<b>2020**</b>
(1)	(2)	(3)	(4)	(5)	(6)
Kepulauan Tanimbar	5,89	5,90	5.99	5.98	-0.03
Maluku Tenggara	5,71	5,91	5.87	5.85	-0.22
Maluku Tengah	5,94	5,81	5.92	5.83	-0.40
Buru	5,72	6,01	6.22	6.06	-0.02
Kepulauan Aru	5,25	5,92	6.05	5.82	-0.04
Seram Bagian Barat	5,57	5,88	5.95	5.56	-0.17
Seram Bagian Timur	5,03	3,34	0.38	1.00	-0.06
Maluku Barat Daya	6,04	6,09	6.13	5.99	-0.13
Buru Selatan	6,18	6,13	6.02	5.88	-0.01
Ambon	6,15	6,17	6.21	5.78	-1.95
Tual	5,81	5,74	5.98	5.87	-0.18
<b>Maluku</b>	<b>5,73</b>	<b>5,82</b>	<b>5.91</b>	<b>5.41</b>	<b>-0.92</b>

Catatan/Note: \*Angka Sementara/Preliminary Figures

\*\*Angka Sangat Sementara/ Very Preliminary Figures

Sumber/Source: BPS, berbagai sensus, survei dan sumber lain/BPS-Statistics Indonesia, various census, survey, and other sources

**Tabel**  
**Table** 13.3**Jumlah Penduduk Miskin Menurut Kabupaten/Kota di  
Provinsi Maluku (ribu), 2016–2020**  
**Number of Poor Population by Regency/Municipality in  
Maluku Province (thousand), 2016–2020**

Kabupaten Regency	2016	2017	2018	2019	2020
(1)	(2)	(3)	(4)	(5)	(6)
Kepulauan Tanimbar	31,35	30,67	31,53	30,76	30,74
Maluku Tenggara	24,56	23,69	23,16	22,69	22,59
Maluku Tengah	80,28	78,72	74,85	74,80	74,18
Buru	23,53	23,44	23,62	23,89	24,42
Kepulauan Aru	26,48	25,37	25,68	25,62	25,45
Seram Bagian Barat	45,03	43,44	43,77	43,14	43,15
Seram Bagian Timur	26,89	26,23	26,64	26,44	26,69
Maluku Barat Daya	22,53	21,94	21,98	21,49	21,37
Buru Selatan	10,13	10,28	10,12	10,17	10,07
Ambon	19,64	19,64	21,61	21,66	22,15
Tual	17,12	17,09	17,13	17,03	17,36
<b>Maluku</b>	<b>327,72</b>	<b>320,51</b>	<b>320,08</b>	<b>317,69</b>	<b>318,18</b>

Sumber/Source: BPS, Survei Sosial Ekonomi Nasional /BPS-Statistics Indonesia, National Socioeconomic Survey

**Tabel**  
**Table** 13.4

**Indeks Pembangunan Manusia Menurut Kabupaten/Kota  
di Provinsi Maluku, 2016–2020**  
*Human Development Index by Regency/Municipality in  
Maluku Province, 2016–2020*

<b>Kabupaten Regency</b>	<b>2016</b>	<b>2017</b>	<b>2018</b>	<b>2019</b>	<b>2020</b>
(1)	(2)	(3)	(4)	(5)	(6)
Kepulauan Tanimbar	61,12	61,64	62,39	62,86	62,86
Maluku Tenggara	64,20	64,94	65,53	65,85	66,20
Maluku Tengah	69,54	70,09	70,60	71,25	71,25
Buru	66,63	67,61	68,25	68,91	68,95
Kepulauan Aru	61,32	62,12	63,12	63,43	63,71
Seram Bagian Barat	63,76	64,34	65,14	65,49	65,62
Seram Bagian Timur	61,15	62,06	62,98	63,74	64,12
Maluku Barat Daya	59,43	60,16	60,64	61,55	61,90
<b>Buru Selatan</b>	62,19	62,75	63,62	64,42	64,69
<b>Ambon</b>	79,55	79,82	80,24	80,81	80,84
<b>Tual</b>	65,64	66,25	67,21	67,74	67,96
<b>Maluku</b>	<b>67,60</b>	<b>68,19</b>	<b>68,87</b>	<b>69,45</b>	<b>69,49</b>

Sumber/Source: BPS, Survei Sosial Ekonomi Nasional /BPS-Statistics Indonesia, National Socioeconomic Survey





# DATA

## MENCERDASKAN BANGSA

— *Enlighten the Nation* —



**BADAN PUSAT STATISTIK**  
**KABUPATEN KEPULAUAN TANIMBAR**  
**BPS-Statistics Kepulauan Tanimbar Regency**

Jl. Ir Soekarno - Saumlaki; Telp/Fax: (0918) 21495

Homepage: <http://www.mtbkab.bps.go.id>; email: [bps8101@bps.go.id](mailto:bps8101@bps.go.id)

