
KABUPATEN
PASANGKAYU
DALAM ANGKA

Pasangkayu Regency in Figures

2021



**BADAN PUSAT STATISTIK
KABUPATEN PASANGKAYU**
BPS-Statistics of Pasangkayu Regency

KABUPATEN
PASANGKAYU
DALAM ANGKA

Pasangkayu Regency in Figures

2021



KABUPATEN PASANGKAYU DALAM ANGKA
Pasangkayu Regency in Figures
2021

ISBN: 978-623-6863-13-8

No. Publikasi/*Publication Number*: 76050.2102

Katalog /*Catalog*: 1102002.7605

Ukuran Buku/*Book Size*: 14,8 cm x 21 cm

Jumlah Halaman/*Number of Pages* : xxxvi + 349 hal/*pages*

Naskah/*Manuscript*:

BPS Kabupaten Pasangkayu

BPS-Statistics of Pasangkayu Regency

Penyunting/*Editor*:

BPS Kabupaten Pasangkayu

BPS-Statistics of Pasangkayu Regency

Gambar Kover/*Cover Design*:

BPS Kabupaten Pasangkayu

BPS-Statistics of Pasangkayu Regency

Ilustrasi Kover/*Cover Illustration*:

Taman Anjungan Pasangkayu

Pasangkayu Bridge Park

Diterbitkan oleh/*Published by*:

©BPS Kabupaten Pasangkayu/BPS-Statistics of *Pasangkayu Regency*

Dicetak oleh/*Printed by*:

Percetakan Matahari Pasangkayu

Dilarang mengumumkan, mendistribusikan, mengomunikasikan, dan/atau menggandakan sebagian atau seluruh isi buku ini untuk tujuan komersil tanpa izin tertulis dari Badan Pusat Statistik.

Prohibited to announce, distribute, communicate, and/or copy part or all of this book for commercial purpose without permission from BPS-Statistics Indonesia.

PETA WILAYAH KABUPATEN PASANGKAYU
MAP OF PASANGKAYU REGENCY



KEPALA BPS KABUPATEN PASANGKAYU
CHIEF STATISTICIAN OF PASANGKAYU REGENCY



Sarifuddin, S.ST., MM



KATA PENGANTAR

Kabupaten Pasangkayu Dalam Angka 2021 merupakan publikasi tahunan yang diterbitkan oleh BPS Kabupaten Pasangkayu. Disadari bahwa publikasi ini belum sepenuhnya memenuhi harapan pihak pemakai data khususnya para perencana, namun diharapkan dapat membantu melengkapi penyusunan rencana pembangunan di Kabupaten Pasangkayu.

Publikasi ini dapat terwujud berkat kerja sama dan bantuan dari berbagai pihak baik instansi pemerintah maupun swasta. Kepada semua pihak yang telah memberikan bantuan disampaikan penghargaan dan terima kasih yang sebesar-besarnya.

Walaupun publikasi ini telah disiapkan sebaik-baiknya, namun disadari masih ada kekurangan dan kesalahan yang terjadi. Untuk perbaikan publikasi ini, tanggapan dan saran yang bersifat konstruktif dari para pemakai sangat diharapkan.

Pasangkayu , Februari 2021
Kepala BPS
Kabupaten Pasangkayu

SARIFUDDIN, S.ST., MM




PREFACE

Pasangkayu Regency in Figures 2021 is an annual publication written by BPS-Statistics of Pasangkayu Regency. Honestly, this publication has not perfect yet and has not filled the user's hope, especially for the planners yet, but hopely it can helps to equip compilation of development planning in this new regency.

This comprehensive publication has been made possible with the assistance and contribution from several governmental institutions and private organizations. To all parties who have been involved in the preparation of this publication, we would like to express our sincerest appreciation and gratitude.

Comments and constructive suggestions for the improvement of this publication are always welcome.

*Pasangkayu, Februari 2021
Chief Statistician of
BPS-Statistics of Pasangkayu Regency*



SARIFUDDIN, S.ST., MM

DAFTAR ISI / CONTENTS

	Halaman <i>Page</i>
Kata Pengantar/ <i>Preface</i>	vii
Daftar Isi/ <i>Contents</i>	ix
Daftar Tabel/ <i>List of Tables</i>	xi
Daftar Gambar/ <i>List of Figures</i>	xxix
Daftar Singkatan/ <i>List of Abbreviations</i>	xxxiii
Statistik Kunci/ <i>Key Statistic</i>	xxxv
1. Geografi dan Iklim/ <i>Geography and Climate</i>	1
2. Pemerintahan/ <i>Government</i>	17
3. Penduduk dan Ketenagakerjaan/ <i>Population and Employment</i>	75
4. Sosial dan Kesejahteraan Rakyat/ <i>Social and Welfare</i>	101
5. Pertanian, Kehutanan, Peternakan, dan Perikanan/ <i>Agriculture, Forestry, Livestock, and Fishery</i>	189
6. Industri, Pertambangan, dan Energi/ <i>Industry, Mining, and Energy</i>	239
7. Pariwisata/ <i>Tourism</i>	249
8. Transportasi dan Komunikasi/ <i>Transportation and Communication</i>	261
9. Perbankan, Koperasi, dan Harga-harga/ <i>Banking, Cooperative, dan Prices</i>	277
10. Pengeluaran Penduduk/ <i>Population Expenditure</i>	291
11. Perdagangan/ <i>Trade</i>	301
12. Sistem Neraca Regional/ <i>System of Regional Accounts</i>	315
13. Perbandingan Antar Kabupaten/Kota/ <i>Regency/Municipal Comparison</i>	337

DAFTAR TABEL/LIST OF TABLES

Halaman
Page

1.	GEOGRAFI DAN IKLIM/GEOGRAPHY AND CLIMATE	
1.1	KEADAAN GEOGRAFI	
	GEOGRAPHY CONDITION	
1.1.1	Luas Daerah dan Jumlah Pulau Menurut Kecamatan di Kabupaten Pasangkayu, 2020 <i>Total Area and Number of Islands by Subdistrict in Pasangkayu Regency, 2020</i>	8
1.1.2	Tinggi Wilayah dan Jarak ke Ibukota di Kabupaten Pasangkayu, 2020 <i>Altitude and Distance to the Capital in Pasangkayu Regency, 2020</i>	10
1.1.3	Luas Daerah Menurut Kecamatan dan Desa/ Kelurahan di Kabupaten Pasangkayu, 2020 <i>Total Area by Subdistrict and Village/Ward in Pasangkayu Regency, 2020</i>	11
1.2	KEADAAN IKLIM	
	CLIMATE CONDITION	
1.2.1	Jumlah Curah Hujan, Hari Hujan, dan Rata-Rata Curah Hujan di Kabupaten Pasangkayu, 2020 <i>Number of Precipitation, Number of Rainy Days, and Average Rainfall in Pasangkayu Regency, 2020</i>	15
2.	PEMERINTAHAN/GOVERNMENT	
2.1	WILAYAH ADMINISTRATIF	
	ADMINISTRATIVE AREA	
2.1.1	Jumlah Desa/Kelurahan Menurut Kecamatan di Kabupaten Pasangkayu, 2016–2020 <i>Number of Villages/Kelurahan by Subdistrict in Pasangkayu Regency, 2016–2020</i>	26
2.2	DEWAN PERWAKILAN RAKYAT DAERAH	
	REGIONAL HOUSE OF REPRESENTATIVE	
2.2.1	Jumlah Anggota Dewan Perwakilan Rakyat Daerah Menurut Partai Politik dan Jenis Kelamin Periode 2020-2021 di Kabupaten Pasangkayu, 2020	

	<i>Number of Regional House of Representatives's Members by Political Parties and Sex 2020-2021 Period in Pasangkayu Regency, 2020.....</i>	27
2.2.2	Jumlah Anggota Dewan Perwakilan Rakyat Daerah Menurut Fraksi dan Jenis Kelamin Periode 2020-2021 di Kabupaten Pasangkayu, 2020 <i>Number of Regional House of Representatives's Members by Fraction and Sex 2020-2021 Period in Pasangkayu Regency, 2020</i>	28
2.2.3	Jumlah Anggota Dewan Perwakilan Rakyat Daerah Menurut Komisi dan Jenis Kelamin Periode 2020-2021 di Kabupaten Pasangkayu, 2020 <i>Number of Regional House of Representatives's Members by Commission and Sex 2020-2021 Period in Pasangkayu Regency, 2020.</i>	29
2.2.4	Jumlah Anggota Dewan Perwakilan Rakyat Daerah Menurut Pendidikan dan Jenis Kelamin Periode 2020-2021 di Kabupaten Pasangkayu, 2020 <i>Number of Regional House of Representatives's Members by Education and Sex 2020-2021 Period in Pasangkayu Regency, 2020</i>	30
2.2.5	Jumlah Anggota Dewan Perwakilan Rakyat Daerah Menurut Fraksi dan Jenis Kelamin Periode 2020-2021 di Kabupaten Pasangkayu, 2020 <i>Number of Regional House of Representatives's Members by Fraction and Sex 2020-2021 Period in Pasangkayu Regency, 2020</i>	31
2.2.6	Kegiatan Dewan Perwakilan Rakyat Daerah Kabupaten Pasangkayu, 2020 <i>Activities of Regional House of Representatives of Pasangkayu Regency, 2020</i>	32
2.2.7	Jumlah Keputusan Dewan Perwakilan Rakyat Daerah Kabupaten Pasangkayu, 2020 <i>Activities of Regional House of Representatives of Pasangkayu Regency, 2020</i>	33
2.3	SUMBER DAYA MANUSIA HUMAN RESOURCES	
2.3.1	Jumlah Pegawai Negeri Sipil Menurut Jabatan dan Jenis Kelamin di Kabupaten Pasangkayu, Desember 2019 dan Desember 2020 <i>Number of Civil Servants by Occupation and Sex in Pasangkayu Regency, Desember 2019 dan Desember 2020</i>	34
2.3.2	Jumlah Pegawai Negeri Sipil Menurut Tingkat Pendidikan dan Jenis Kelamin di Kabupaten Pasangkayu, Desember 2019 dan Desember 2020 <i>Number of Civil Servants by Educational Level and Sex in Pasangkayu Regency, December 2019 and December 2020</i>	36

2.3.3	Jumlah Pegawai Negeri Sipil Menurut Tingkat Kepangkatan dan Jenis Kelamin di Kabupaten Pasangkayu, Desember 2019 dan Desember 2020 <i>Number of Civil Servants by Hierarchy and Sex in Pasangkayu Regency, December 2019 and December 2020</i>	38
2.3.4	Jumlah Pegawai Negeri Sipil di Lingkup Pemerintah Kabupaten Pasangkayu Menurut Instansi dan Jenis Kelamin di Kabupaten Pasangkayu, Desember 2020 <i>Number of Civil Servants by Agency and Sex in Pasangkayu Regency, December 2020</i>	40
2.4	KEUANGAN PEMERINTAH GOVERNMENT FINANCE	
2.4.1	Realisasi Pendapatan Pemerintah Kabupaten Pasangkayu Menurut Jenis Pendapatan (ribu rupiah), 2016–2019 <i>Actual Pasangkayu Regency/Municipal Government Revenues by Kind of Revenues (thousand rupiahs), 2016–2019</i>	54
2.4.2	Realisasi Belanja Pemerintah Kabupaten Pasangkayu Menurut Jenis Belanja (ribu rupiah), 2016–2019 <i>Actual Pasangkayu Regency Government Expenditures by Kind of Expenditures (thousand rupiahs), 2016–2019</i>	56
2.5	PERIZINAN PERMISSIONS	
2.5.1	Rekapitulasi Penerbitan Perizinan dan Non Perizinan di Kabupaten Pasangkayu, 2020 <i>Recapitulation of Licensing Issuance in Pasangkayu Regency, 2020</i>	58
2.5.2	Rekapitulasi Penerbitan Perizinan Online Single Submission (OSS) di Kabupaten Pasangkayu, 2020 <i>Recapitulation of Licensing Issuance by Online Single Submission (OSS) in Pasangkayu Regency, 2020</i>	60
2.5.3	Realisasi Penerimaan IMB Per Bulan di Kabupaten Pasangkayu, 2020 <i>Realization of Reception of IMB by Month in Pasangkayu Regency, 2020</i>	61
2.5.4	Jumlah Sertifikat yang Dikeluarkan Menurut Jenis Lahan dan Kecamatan di Kabupaten Pasangkayu, 2020 <i>Number of Issued Certificates by Type of Land and Subdistrict in Pasangkayu Regency, 2020</i>	62

2.5.5	Jumlah Sertifikat yang Dikeluarkan Menurut Jenis Hak Atas Tanah di Kabupaten Pasangkayu, 2016-2020 <i>Number of Issued Certificates by Type of Land Rights in Pasangkayu Regency, 2016-2020</i>	63
2.5.6	Jumlah Sertifikat yang Dikeluarkan Menurut Jenis Penggunaan dan Kecamatan di Kabupaten Pasangkayu, 2020 <i>Number of Issued Certificates by Type of Usage and Subdistrict in Pasangkayu Regency, 2020</i>	64
2.6	KEMASYARAKATAN COMMUNITY	
2.6.1	Jumlah Partai Politik di Kabupaten Pasangkayu, 2016-2020 <i>Number of Political Parties in Pasangkayu Regency, 2016-2020</i>	65
2.6.2	Jumlah Lembaga Swadaya Masyarakat di Kabupaten Pasangkayu, 2016-2020 <i>Number of Non-Governmental Organization in Pasangkayu Regency, 2016-2020</i>	66
2.6.3	Jumlah Organisasi Sosial di Kabupaten Pasangkayu, 2016-2020 <i>Number of Social Organization in Pasangkayu Regency, 2016-2020</i>	67
2.6.4	Jumlah Organisasi Perkumpulan Profesi di Kabupaten Pasangkayu, 2016-2020 <i>Number of Organization of Professions in Pasangkayu Regency, 2016-2020</i>	68
2.6.5	Jumlah Organisasi Perkumpulan Seni Budaya di Kabupaten Pasangkayu, 2016-2020 <i>Number of Art and Culture Organization in Pasangkayu Regency, 2016-2020</i>	69
2.7	PERATURAN REGULATION	
2.7.1	Peraturan Daerah Pemerintah Kabupaten Pasangkayu, 2020 <i>Regional Regulations of Pasangkayu Regency, 2020</i>	70
2.7.2	Peraturan Bupati Pemerintah Kabupaten Pasangkayu, 2020 <i>Regent Regulations of Pasangkayu Regency, 2020</i>	71
2.7.3	Jumlah Keputusan Bupati Pasangkayu, 2016-2020 <i>Number of Regent's Regulations of Pasangkayu Regency, 2016-2020 ..</i>	73

**3. PENDUDUK DAN KETENAGAKERJAAN/
POPULATION AND EMPLOYMENT**

**3.1 PENDUDUK
POPULATION**

3.1.1	Penduduk, Laju Pertumbuhan Penduduk per Tahun, Distribusi Persentase Penduduk, Kepadatan Penduduk, Rasio Jenis Kelamin Penduduk Menurut Kecamatan di Kabupaten Pasangkayu, 2020 <i>Population, Annual Population Growth Rate, Percentage Distribution of Population, Population Density, and Population Sex Ratio by Subdistrict, 2020</i>	87
3.1.2	Jumlah Penduduk Menurut Kecamatan dan Jenis Kelamin di Kabupaten Pasangkayu, 2020 <i>Population by Subdistrict and Sex in Pasangkayu Regency, 2020</i>	90
3.1.3	Jumlah Penduduk Menurut Kelompok Umur dan Jenis Kelamin di Kabupaten Pasangkayu, 2020 <i>Population by Age Group and Sex in Pasangkayu Regency, 2020</i>	91
3.1.4	Persentase Penduduk Berumur 10 Tahun Ke Atas Menurut Status Perkawinan dan Jenis Kelamin di Kabupaten Pasangkayu, 2020 <i>Percentage of Population With Aged Above 10 Years by Marital Status and Sex in Pasangkayu Regency, 2020</i>	92
3.1.5	Jumlah Penerbitan Kartu Tanda Penduduk (KTP), Kartu Keluarga (KK), dan Akta Kelahiran Menurut Kecamatan di Kabupaten Pasangkayu, 2020 <i>Number of Identity Card, Family Card, and Birth Certificate Issued by Subdistrict in Pasangkayu Regency, 2020</i>	93

**3.2 KETENAGAKERJAAN
EMPLOYMENT**

3.2.1	Jumlah Penduduk Berumur 15 Tahun Keatas Menurut Jenis Kegiatan Selama Seminggu yang Lalu dan Jenis Kelamin di Kabupaten Pasangkayu, 2020 <i>Population Aged 15 Years and Over by Type of Activity During The Previous Week and Sex in Pasangkayu Regency, 2020</i>	94
3.2.2	Penduduk Berumur 15 Tahun ke Atas Menurut Pendidikan Tertinggi yang Ditamatkan dan Jenis Kegiatan Selama Seminggu yang Lalu di Kabupaten Pasangkayu, 2020 <i>Population 15 Years of Age and Over by Educational Attainment and</i>	

	<i>Type of Activity During the Previous Week in Pasangkayu Regency, 2020</i>	95
3.2.3	Penduduk Berumur 15 Tahun Ke Atas yang Bekerja Selama Seminggu yang Lalu Menurut Status Pekerjaan Utama dan Jenis Kelamin di Kabupaten Pasangkayu, 2020 <i>Population 15 Years of Age and Over who Worked During The Previous Week by Main Employment Status and Sex in Pasangkayu Regency, 2020</i>	97
3.2.4	Jumlah Pencari Kerja Terdaftar Menurut Tingkat Pendidikan Tertinggi yang Ditamatkan dan Jenis Kelamin di Kabupaten Pasangkayu, 2020 <i>Number of Registered Job Seeker by Educational Attainment and Sex in Pasangkayu Regency, 2020</i>	98
3.2.5	Jumlah Pencari Kerja Terdaftar Menurut Kelompok Umur dan Jenis Kelamin di Kabupaten Pasangkayu, 2020 <i>Number of Registered Job Seeker by Age Group and Sex in Pasangkayu Regency, 2020</i>	99
3.2.6	Upah Minimum Kabupaten Pasangkayu, 2016-2020 <i>Minimum Wage in Pasangkayu Regency, 2016-2020</i>	100
4.	SOSIAL DAN KESEJAHTERAAN RAKYAT/SOCIAL AND WELFARE	
4.1	PENDIDIKAN	
	EDUCATION	
4.1.1	Jumlah Sekolah, Guru, dan Murid Taman Kanak-Kanak (TK) di Bawah Kementerian Pendidikan dan Kebudayaan Menurut Kecamatan di Kabupaten Pasangkayu, 2019/2020 dan 2020/2021 <i>Number of Schools, Teachers, and Pupils in Kindergarten Under The Ministry of Education and Culture by Subdistrict in Pasangkayu Regency, 2019/2020 dan 2020/2021</i>	101
4.1.2	Jumlah Sekolah, Guru, dan Murid Raudatul Athfal (RA) di Bawah Kementerian Agama, 2018/2020 dan 2020/2020 <i>Number of Schools, Teachers, and Pupils in Raudatul Athfal (RA) Under The Ministry of Religious Affairs, 2019/2020 dan 2020/2021</i>	117
4.1.3	Jumlah Sekolah, Guru, dan Murid Sekolah Dasar (SD) di Bawah Kementerian Pendidikan dan Kebudayaan Menurut Kecamatan, 2019/2020 dan 2020/2021	

	<i>Number of Schools, Teachers, and Pupils in Primary Schools Under The Ministry of Education and Culture by Subdistrict, 2019/2020 dan 2020/2021</i>	118
4.1.4	Jumlah Sekolah, Guru, dan Murid Madrasah Ibtidaiyah (MI) di Bawah Kementerian Agama Menurut Kecamatan di Kabupaten Pasangkayu, 2019/2020 dan 2020/2021 <i>Number of Schools, Teachers, and Pupils in Madrasah Ibtidaiyah (MI) Under The Ministry of Religious Affairs by Subdistrict in Pasangkayu Regency, 2019/2020 dan 2020/2021</i>	121
4.1.5	Jumlah Sekolah, Guru, dan Murid Sekolah Menengah Pertama (SMP) di Bawah Kementerian Pendidikan dan Kebudayaan Menurut Kecamatan, 2019/2020 dan 2020/2021	
	<i>Number of Schools, Teachers, and Pupils in Junior High Schools Under The Ministry of Education and Culture by Subdistrict, 2019/2020 dan 2020/2021</i>	124
4.1.6	Jumlah Sekolah, Guru, dan Murid Madrasah Tsanawiyah (MTs) di Bawah Kementerian Agama Menurut Kecamatan, 2019/2020 dan 2020/2021	
	<i>Number of Schools, Teachers, and Pupils in Madrasah Tsanawiyah (MTs) Under The Ministry of Religious Affairs by Subdistrict, 2019/2020 dan 2020/2021</i>	127
4.1.7	Jumlah Sekolah, Guru, dan Murid Sekolah Menengah Atas (SMA) di Bawah Kementerian Pendidikan dan Kebudayaan Menurut Kecamatan, 2019/2020 dan 2020/2021 <i>Number of Schools, Teachers, and Pupils in Senior High Schools Under The Ministry of Education and Culture by Subdistrict, 2019/2020 dan 2020/2021</i>	130
4.1.8	Jumlah Sekolah, Guru, dan Murid Sekolah Menengah Kejuruan (SMK) di Bawah Kementerian Pendidikan dan Kebudayaan Menurut Kecamatan, 2019/2020 dan 2020/2021	
	<i>Number of Schools, Teachers, and Pupils in Vocational High Schools Under The Ministry of Education and Culture by Subdistrict, 2019/2020 dan 2020/2021</i>	133
4.1.9	Jumlah Sekolah, Guru, dan Murid Madrasah Aliyah (MA) di Bawah Kementerian Agama Menurut Kecamatan, 2019/2020 dan 2020/2021 <i>Number of Schools, Teachers, and Pupils in Madrasah Aliyah (MA)</i>	

	Halaman Page
<i>Under the Ministry of Religious Affairs by Subdistrict, 2019/2020 dan 2020/2021</i>	136
4.1.10 Jumlah Desa1/Kelurahan yang Memiliki Fasilitas Sekolah Menurut Kecamatan dan Tingkat Pendidikan, 2018– 2020 <i>Number of Villages1 Having Educational Facilities by Subdistrict and Educational Level, 2018– 2020</i>	139
4.1.11 Angka Partisipasi Murni (APM) dan Angka Partisipasi Kasar (APK) Menurut Jenjang Pendidikan di Kabupaten Pasangkayu, 2020 <i>Net Participation Rates and Gross Participation Rates by Educational Level in Pasangkayu Regency, 2020</i>	144
4.1.12 Persentase Penduduk Berumur 15 Tahun ke Atas yang Melek Huruf Menurut Kelompok Umur di Kabupaten Pasangkayu, 2020 <i>Percentage of Literate People Aged 15 Years and Over by Age Group in Pasangkayu Regency, 2020</i>	145
4.1.13 Jumlah Fasilitas Sekolah Menurut Desa dan Tingkat Pendidikan, 2020 <i>Number Educational Facilities by Village and Educational Level, 2020</i> .	146
4.2 KESEHATAN	
HEALTH	
4.2.1 Jumlah Desa1/Kelurahan Yang Memiliki Sarana Kesehatan Menurut Kecamatan di Kabupaten Pasangkayu, 2018–2020 <i>Number of Villages1 Having Health Facilities by Subdistrict in Pasangkayu Regency, 2018–2020</i>	149
4.2.2 Jumlah Tenaga Kesehatan Menurut Kecamatan di Kabupaten Pasangkayu, 2020 <i>Number of Medical Personnel by Subdistrict of Pasangkayu Regency, 2020</i>	155
4.2.3 Jumlah Rumah Sakit Umum, Rumah Sakit Khusus, Puskesmas, Klinik Pratama, dan Posyandu Menurut Kecamatan di Kabupaten Pasangkayu <i>Number of General Hospital, Specialized Hospital, Public Health Center, Primary Clinic, and Integrated Health Post by Subdistrict in Pasangkayu Regency, 2019 and 2020</i>	157
4.2.4 Jumlah Kasus HIV/Aids, IMS, DBD, DIARE, TB, dan Malaria Menurut Kecamatan di Kabupaten Pasangkayu, 2020 <i>Number of HIV/Aids, IMS, Dengue, Diarrhea, Tuberculosis, and Malaria by Subdistrict of Pasangkayu Regency, 2020</i>	160

4.2.5	Jumlah Kasus 10 Penyakit Terbanyak di Kabupaten Pasangkayu, 2020 <i>Number of Cases of The Most Occured Diseases of Pasangkayu Regency, 2020</i>	161
4.2.6	Jumlah Kunjungan Pasien ke Rumah Sakit Umum Daerah Menurut Bulan dan Status Perawatan di Kabupaten Pasangkayu, 2020 <i>Number of Patient Visit on Regional Hospital by Month and Treatment Type of Pasangkayu Regency,2020</i>	162
4.2.7	Banyaknya Pasangan Usia Subur Menurut Kecamatan di Kabupaten Pasangkayu, 2020 <i>Number of Eligible Couples by Subdistrict of Pasangkayu Regency, 2020</i>	163
4.2.8	Banyaknya Peserta Keluarga Berencana Baru dan Aktif Menurut Kecamatan di Kabupaten Pasangkayu, 2020 <i>Number of New and Active Family Planning Participant by Subdistrict of Pasangkayu Regency,2020</i>	164
4.2.9	Banyaknya Akseptor Aktif Menurut Jenis Kontrasepsi dan Kecamatan di Kabupaten Pasangkayu, 2020 <i>Number of Active Acceptors by Type of Contraception Subdistrict of Pasangkayu Regency,2020</i>	165
4.2.10	Jumlah Tempat Pelayanan KB Menurut Kecamatan di Kabupaten Pasangkayu, 2020 <i>Number of Family Planning Post by Subdistrict of Pasangkayu Regency, 2020</i>	167
4.2.11	Jumlah PPLKB, PKB, PLKB Menurut Kecamatan di Kabupaten Pasangkayu, 2020 <i>Number of PPLKB, PKB, PLKB by Subdistrict of Pasangkayu Regency, 2020</i>	168
4.3	AGAMA DAN SOSIAL LAINNYA RELIGION AND OTHER SOCIAL AFFAIRS	
4.3.1	Jumlah Penduduk Menurut Kecamatan dan Agama yang Dianut, 2020 <i>Population by Subdistrict and Religion, 2020</i>	169
4.3.2	Jumlah Tempat Peribadatan Menurut Kecamatan, 2020 <i>Number of Places of Worship by Subdistrict and Religion, 2020</i>	170
4.3.3	Jumlah Desa1/Kelurahan yang Mengalami Bencana Alam2 Menurut Kecamatan, 2011– 2018 <i>Number of Villages1 that Had Natural Disaster2 by Subdistrict, 2011– 2018</i>	171

4.3.4	Banyaknya Jemaah Haji yang Diberangkatkan, Meninggal dan Kembali Menurut Kecamatan di Kabupaten Pasangkayu, 2019 <i>Number of Hajj Pilgrims Departed, Died and Returned by Subdistrict in Pasangkayu Regency, 2019</i>	174
4.3.5	Banyaknya Keluarga Menurut Tingkat Kesejahteraan dan Kecamatan di Kabupaten Pasangkayu, 2020 <i>Number of Families by Prosperity Level and Subdistrict in Pasangkayu Regency, 2020</i>	175
4.3.6	Indeks Pembangunan Manusia (IPM) Menurut Komponen di Kabupaten Pasangkayu, 2015-2020 <i>Human Development Index by Component in Pasangkayu Regency, 2015-2020</i>	176
4.4	KEMISKINAN	
	POVERTY	
4.4.1	Garis Kemiskinan dan Penduduk Miskin di Kabupaten Pasangkayu, 2016-2020 <i>Poverty Line and Number of Poor People in Pasangkayu Regency, 2017-2020</i>	178
4.4.2	Indeks Kedalaman Kemiskinan (P1) dan Indeks Keparahan Kemiskinan (P2) di Kabupaten Pasangkayu, 2017-2020..... <i>Poverty Gap Index (P1) and Poverty Severity Index (P2) in Pasangkayu Regency, 2016-2020</i>	179
4.5	KRIMINALITAS	
	CRIME	
4.5.1	Jumlah Perkara Pidana yang Diterima Menurut Bulan di Kabupaten Pasangkayu, 2016-2019 <i>Number of Reported Criminal Cases by Month in Pasangkayu Regency, 2016-2019</i>	179
4.5.2	Jumlah Kriminalitas Menurut Kasus dan Kecamatan di Kabupaten Pasangkayu, 2019 <i>Number of Criminal Cases by Case and Subdistrict of Pasangkayu Regency, 2019</i>	180
4.5.3	Banyaknya Tahanan Menurut Bulan dan Polsek di Kabupaten Pasangkayu, 2019 <i>Number of Convicts by Month and Sectoral Police Criminal Cases by Case and Subdistrict of Pasangkayu Regency, 2019</i>	182

4.5.4	Jumlah Perkara Pidana yang Diterima Menurut Bulan di Kabupaten Pasangkayu, 2016-2019 <i>Number of Reported Criminal Cases by Month in Pasangkayu Regency, 2016-2019</i>	183
4.5.5	Jumlah Tahanan Menurut Hukum Pidana per Bulan pada Kejaksaan Negeri di Kabupaten Pasangkayu, 2020 <i>Number of Convicts by Criminal Law per Month in The District Attorney of Pasangkayu Regency, 2020</i>	184
4.5.6	Jumlah Tahanan Menurut Jenis Kejahatan/Pelanggaran di Rumah Tahanan Kabupaten Pasangkayu, 2020 <i>Number of Convicts by Type of Crime in Detention House of Pasangkayu Regency, 2020</i>	185
4.5.7	Jumlah Tahanan Negara Menurut Status Hukuman dan Jenis Kelamin di Kabupaten Pasangkayu, 2020 <i>Number of Country Convicts by Type of Punishment and Sex in Pasangkayu Regency, 2020</i>	187
5.	PERTANIAN, KEHUTANAN, PETERNAKAN, DAN PERIKANAN/ AGRICULTURE, FORESTRY, LIVESTOCK, AND FISHERY	
5.1	HORTIKULTURA	
	HORTICULTURE	
5.1.1	Luas Panen Tanaman Sayuran Menurut Kecamatan dan Jenis Tanaman (ha) di Kabupaten Pasangkayu, 2019 dan 2020 <i>Harvested Area of Vegetables by Subdistrict and Kind of Plant (ha) in Pasangkayu Regency, 2019 and 2020</i>	200
5.1.2	Produksi Tanaman Sayuran Menurut Kecamatan dan Jenis Tanaman (ton) di Kabupaten Pasangkayu, 2019 dan 2020 <i>Production of Vegetables by Subdistrict and Kind of Plant (ton) in Pasangkayu Regency, 2019 dan 2020</i>	203
5.1.3	Luas Panen Tanaman Sayuran dan Buah-buahan Semusim Menurut Jenis Tanaman (ha) di Kabupaten Pasangkayu, 2019–2020 <i>Harvested Area of Seasonal Vegetables and Fruits by Kind of Plant (ha) in Pasangkayu Regency, 2019–2020</i>	206
5.1.4	Produksi Tanaman Sayuran dan Buah-buahan Semusim Menurut Jenis Tanaman (ton) di Kabupaten Pasangkayu, 2019–2020.....	207
5.1.5	Produksi Buah-buahan Menurut Kecamatan dan Jenis	

	Tanaman (ton) di Kabupaten Pasangkayu, 2019 and 2020 <i>Production of Fruits by Subdistrict and Kind of Plant (ton) in Pasangkayu Regency, 2019 and 2020.....</i>	208
5.1.6	Produksi Buah–Buahan dan Sayuran Tahunan Menurut Jenis Tanaman (ton) di Kabupaten Pasangkayu di Kabupaten Pasangkayu, 2019–2020 <i>Production of Annual Fruits and Vegetables by Kind of Plant (ton) in Pasangkayu Regency, 2019–2020.....</i>	211
5.2	PERKEBUNAN ESTATE CROPS	
5.2.1	Luas Areal Tanaman Perkebunan Menurut Kecamatan dan Jenis Tanaman (ha) di Kabupaten Pasangkayu, 2019 dan 2020 <i>Planted Area of Estate Crops by Subdistrict and Type of Crops (ha) in Pasangkayu Regency, 2019 dan 2020.....</i>	212
5.2.2	Produksi Perkebunan Menurut Kecamatan dan Jenis Tanaman (ton) di Kabupaten Pasangkayu, 2019 dan 2020 <i>Production of Estate by Subdistrict and Type of Crops (ton) in Pasangkayu Regency, 2019 and 2020.....</i>	216
5.3	TANAMAN PANGAN FOOD CROPS	
5.3.1	Luas Panen, Produksi, dan Produktivitas Padi di Kabupaten Pasangkayu (ha), 2019 <i>Harvested Area, Production, and Productivity of Paddy by Sub District in Pasangkayu Regency (ha), 2019.....</i>	220
5.3.2	Luas Panen, Produksi, dan Produktivitas Jagung Menurut Kecamatan di Kabupaten Pasangkayu (ha), 2020 <i>Harvested Area, Production, and Productivity of Maize by Sub District in Pasangkayu Regency (ha), 2020.....</i>	221
5.3.3	Luas Panen, Produksi, dan Produktivitas Ubi Jalar Menurut Kecamatan di Kabupaten Pasangkayu (ha), 2020 <i>Harvested Area, Production, and Productivity of Sweet Potato by Sub District in Pasangkayu Regency (ha), 2020.....</i>	222
5.3.4	Luas Panen, Produksi, dan Produktivitas Ubi Kayu	

	Menurut Kecamatan di Kabupaten Pasangkayu (ha), 2020 <i>Harvested Area, Production, and Productivity of Cassava by Sub District in Pasangkayu Regency (ha), 2020</i>	223
5.3.5	Luas Panen, Produksi, dan Produktivitas Kedelai Menurut Kecamatan di Kabupaten Pasangkayu (ha), 2020 <i>Harvested Area, Production, and Productivity of Soybeans by Sub District in Pasangkayu Regency (ha), 2020</i>	224
5.4	PETERNAKAN	
	LIVESTOCK	
5.4.1	Jumlah Ternak yang Dipotong Menurut Kecamatan dan Jenis Ternak (Ekor) di Kabupaten Pasangkayu, 2020 <i>Slaughtered Livestock Population by Subdistrict and Kind of Livestock in Pasangkayu Regency, 2020</i>	225
5.4.2	Populasi Ternak Besar Menurut Kecamatan dan Jenis Ternak (Ekor) di Kabupaten Pasangkayu, 2019 <i>Big Livestock Population by Subdistrict and Kind of Livestock in Pasangkayu Regency, 2019</i>	226
5.4.3	Populasi Ternak Kecil Menurut Kecamatan dan Jenis Ternak (Ekor) di Kabupaten Pasangkayu, 2020 <i>Small Livestock Population by Subdistrict and Kind of Livestock in Pasangkayu Regency, 2019</i>	227
5.4.4	Populasi Unggas Menurut Kecamatan dan Jenis Ternak (Ekor) di Kabupaten Pasangkayu, 2019 <i>Poultry Population by Subdistrict and Kind of Livestock in Pasangkayu Regency, 2019</i>	228
5.4.5	Populasi Ternak Besar, Kecil, dan Unggas Menurut Jenis Ternak (Ekor) di Kabupaten Pasangkayu, 2018-2020 <i>Big Livestock, Small Livestock, and Poultry Population by Subdistrict and Kind of Livestock in Pasangkayu Regency, 2018-2020</i>	229
5.5	PERIKANAN	
	FISHERY	
5.5.1	Produksi Perikanan Tangkap Menurut Kecamatan dan Subsektor (Ton) di Kabupaten Pasangkayu, 2020 <i>Catch Fishery Production by Subdistrict and Subsector in Pasangkayu Regency, 2020</i>	230
5.5.2	Produksi dan Nilai Produksi Perikanan Tangkap Menurut	

	Kecamatan dan Jenis Binatang Laut (Ton) di Kabupaten Pasangkayu, 2020 <i>Catch Fishery Production and Production Value by Subdistrict and Type of Sea Animals in Pasangkayu Regency, 2020</i>	231
5.5.3	Produksi dan Nilai Produksi Perikanan Tangkap Menurut Kecamatan dan Jenis Ikan (Ton) di Kabupaten Pasangkayu, 2020 <i>Catch Fishery Production and Production Value by Subdistrict and Type of Fish in Pasangkayu Regency, 2020</i>	232
5.5.4	Jumlah Perahu/Kapal Menurut Kecamatan dan Jenis Kapal (Unit) di Kabupaten Pasangkayu, 2020 <i>Number of Boat/Ship by Subdistrict and Type of Ship in Pasangkayu Regency, 2020</i>	234
5.5.5	Produksi Ikan Menurut Alat Penangkapan Ikan (Ton) di Kabupaten Pasangkayu, 2020 <i>Production of Fish by Fishing Gear in Pasangkayu Regency, 2020</i>	235
5.5.6	Produksi dan Nilai Produksi Perikanan Budidaya Menurut Jenis Ikan (Ton) di Kabupaten Pasangkayu, 2020 <i>Aquaculture Fishery Production and Production Value by Type of Fish in Pasangkayu Regency, 2020</i>	236
5.5.7	Produksi Perikanan Budidaya Menurut Kecamatan dan Subsektor (Ton) di Kabupaten Pasangkayu, 2020 <i>Aquaculture Fishery Production by Subdistrict and Subsector in Pasangkayu Regency, 2020</i>	237
5.5.8	Jumah Rumah Tangga Perikanan di Kabupaten Pasangkayu, 2020 <i>Fishery Households in Pasangkayu Regency, 2020</i>	238
6.	INDUSTRI, PERTAMBANGAN, DAN ENERGI/ INDUSTRY, MINING, AND ENERGY	
6.1	Daya Terpasang, Produksi, dan Distribusi Listrik PT. PLN (Persero) pada Cabang/Ranting PLN di Kabupaten Pasangkayu, 2020 <i>Installed Electricity Power, Production, and Distribution of PT. PLN (Persero) at PLN Branch in Pasangkayu Regency, 2020</i>	242
6.2	Jumlah Pelanggan Listrik Menurut Kecamatan, 2020 <i>Number of Electricity Customers by Subdistrict, 2020</i>	243
6.3	Jumlah Pelanggan dan Air yang Disalurkan Menurut Kecamatan, 2020 <i>Number of Customers and Distributed Water by Subdistrict, 2020</i>	244
7.	PARIWISATA/TOURISM	
7.1	Jumlah Rumah Makan/Restoran Menurut	

	Kecamatan di Kabupaten Pasangkayu, 2020 <i>Number of Restaurants by Subdistrict in Pasangkayu Regency, 2020....</i>	254
7.2	Jumlah Objek Wisata Menurut Kecamatan di Kabupaten Pasangkayu, 2020 <i>Number of Tourism Objects by Subdistrict in Pasangkayu Regency, 2020.....</i>	255
8.	TRANSPORTASI DAN KOMUNIKASI/ TRANSPORTATION AND COMMUNICATION	
8.1	TRANSPORTASI TRANSPORTATION	
8.1.1	Panjang Jalan Menurut Tingkat Kewenangan Pemerintahan di Kabupaten Pasangkayu (km), 2018–2020 <i>Length of Roads by Level of Government Authority in Pasangkayu Regency (km), 2018–2020.....</i>	272
8.1.2	Panjang Jalan Menurut Jenis Permukaan Jalan di Kabupaten Pasangkayu (km), 2018–2020 <i>Length of Roads by Type of Road Surface in Pasangkayu Regency (km), 2018–2020.....</i>	273
8.1.3	Panjang Jalan Menurut Kondisi Jalan di Kabupaten Pasangkayu (km), 2018–2020 <i>Length of Roads by Condition of Roads in Pasangkayu Regency (km), 2018–2020.....</i>	274
8.2	KOMUNIKASI COMMUNICATION	
8.2.1	Jumlah Kantor Pos Pembantu Menurut Kecamatan di Kabupaten Pasangkayu, 2016–2020 <i>Number of Post Offices Subsidiaries by Subdistrict in Pasangkayu Regency, 2016–2020.....</i>	275
9.	PERBANKAN, KOPERASI, DAN HARGA-HARGA/ BANKING, COOPERATIVE, AND PRICES	
9.1	Jumlah Koperasi Aktif Menurut Kecamatan di Kabupaten Pasangkayu, 2016–2020 <i>Number of Active Cooperative by Subdistrict in Pasangkayu Regency, 2016–2020.....</i>	284

9.2	Jenis Kegiatan Koperasi Menurut Kecamatan (Ribu Rupiah) di Kabupaten Pasangkayu, 2020 <i>Type of Cooperative Activities (Thousand Rupiahs) by Subdistrict in Pasangkayu Regency, 2020</i>	285
9.3	Jumlah Koperasi Aktif Menurut Kecamatan di Kabupaten Pasangkayu, 2016–2020 Number of Active Cooperative by Subdistrict in Pasangkayu Regency, 2016–2020.....	286
9.4	Banyaknya Simpanan Koperasi Non KUD dan KUD Menurut Kecamatan di Kabupaten Pasangkayu, 2020 <i>Total of Cooperative Saving by Subdistrict in Pasangkayu Regency, 2020</i>	287
9.5	Jenis Simpanan Non KUD Menurut Kecamatan di Kabupaten Pasangkayu, 2020 <i>Number of Active Cooperative by Subdistrict in Pasangkayu Regency, 2016–2020</i>	288
9.6	Banyaknya Anggota Koperasi Menurut Jenis Koperasi dan Kecamatan di Kabupaten Pasangkayu, 2020 <i>Number of Cooperative Members by Type of Cooperatives and Subdistrict in Pasangkayu Regency, 2020</i>	289
10.	PENGELUARAN PENDUDUK/POPULATION EXPENDITURE	
10.1	Rata-rata Pengeluaran per Kapita Sebulan Menurut Kelompok Komoditas (rupiah) di Kabupaten Pasangkayu, 2018 dan 2020 <i>Monthly Average Expenditure per Capita by Commodity Group (rupiahs) in Pasangkayu Regency, 2018 and 2020</i>	298
10.2	Persentase Pengeluaran per Kapita Sebulan Menurut Kelompok Komoditas di Kabupaten Pasangkayu, 2018 dan 2020 <i>Percentage of Monthly Expenditure per Capita by Commodity Group in Pasangkayu Regency, 2018 and 2020</i>	299
10.3	Persentase Penduduk Menurut Golongan Pengeluaran Per Kapita Sebulan di Kabupaten Pasangkayu, 2018 dan 2020 <i>Percentage of Population by Per Capita Spending Group a Month in Pasangkayu Regency, 2018 and 2020</i>	300
11.	PERDAGANGAN/TRADE	
11.1	Jumlah Sarana Perdagangan Menurut Jenisnya	

	di Kabupaten Pasangkayu, 2016–2020 <i>Number of Trading Facilities by Type of Facility in Pasangkayu Regency, 2016–2020</i>	310
11.2	Jumlah Pasar Menurut Kecamatan di Kabupaten Pasangkayu, 2020 <i>Number of Markets by Subdistricts in Pasangkayu Regency, 2020</i>	311
11.3	Jumlah Pedagang Menurut Kecamatan di Kabupaten Pasangkayu, 2020 <i>Number of Trader by Subdistricts in Pasangkayu Regency, 2020</i>	312
11.4	Rata-Rata Harga Eceran 9 Bahan Pokok Per Bulan di Kabupaten Pasangkayu, 2016–2020 <i>Average of Retail Price of 9 Staples by Month in Pasangkayu Regency, 2016–2020</i>	313
12.	SISTEM NERACA REGIONAL/SYSTEM OF REGIONAL ACCOUNTS	
12.1.	Produk Domestik Regional Bruto Atas Dasar Harga Berlaku Menurut Lapangan Usaha (miliar rupiah) di Kabupaten Pasangkayu, 2015–2020 <i>Gross Regional Domestic Product at Current Market Prices by Industry (billion rupiahs) in Pasangkayu Regency, 2015–2020</i>	326
12.2	Produk Domestik Regional Bruto Atas Dasar Harga Konstan 2010 Menurut Lapangan Usaha (miliar rupiah) di Kabupaten Pasangkayu, 2015–2020 <i>Gross Regional Domestic Product at 2010 Constant Market Prices by Industry (billion rupiahs) in Pasangkayu Regency, 2015–2020</i>	328
12.3	Distribusi Persentase Produk Domestik Regional Bruto Atas Dasar Harga Berlaku Menurut Lapangan Usaha di Kabupaten Pasangkayu, 2015–2020 <i>Percentage Distribution of Gross Regional Domestic Product at Current Market Prices by Industry in Pasangkayu Regency, 2015–2020</i>	330
12.4	Laju Pertumbuhan Produk Domestik Regional Bruto Atas Dasar Harga Konstan 2010 Menurut Lapangan Usaha (persen) di Kabupaten Pasangkayu, 2016–2020 <i>Growth Rate of Gross Regional Domestic Product at 2010 Constant Market Prices by Industry (percent) in Pasangkayu Regency, 2016–2020</i>	332
12.5	Produk Domestik Regional Bruto Atas Dasar Harga Berlaku Menurut Jenis Pengeluaran (miliar rupiah) di Kabupaten Pasangkayu, 2016–2020	

	<i>Gross Regional Domestic Product at Current Market Prices by Type of Expenditure (billion rupiahs) in Pasangkayu Regency in Pasangkayu Regency, 2016–2020.....</i>	334
12.6	Produk Domestik Regional Bruto Atas Dasar Harga Konstan 2010 Menurut Jenis Pengeluaran (miliar rupiah) di Kabupaten Pasangkayu, 2016–2020 <i>Gross Regional Domestic Product at 2010 Constant Market Prices by Type of Expenditure (billion rupiahs) in Pasangkayu Regency, 2016–2020.....</i>	335
13.	PERBANDINGAN ANTAR KABUPATEN/ KOTA/ REGENCY/MUNICIPAL COMPARISON	
13.1	Jumlah Penduduk Menurut Kabupaten/Kota di Provinsi Sulawesi Barat (ribu), 2016–2020 <i>Population by Regency/Municipality in Sulawesi Barat Province (thousand), 2016–2020.....</i>	346
13.2	Laju Pertumbuhan Produk Domestik Regional Bruto Atas Dasar Harga Konstan 2010 Menurut Kabupaten di Provinsi Sulawesi Barat (persen), 2016–2020 <i>Rate of Growth of Gross Regional Domestic Products at Constant 2010 Prices by Regency in Sulawesi Barat Province (percent), 2016–2020.....</i>	347
13.3	Jumlah Penduduk Miskin Menurut Kabupaten/ Kota di Provinsi Sulawesi Barat (ribu), 2016–2020 <i>Number of Poor Population by Regency/Municipality in Sulawesi Barat Province (thousand), 2016–2020.....</i>	348
13.4	Indeks Pembangunan Manusia Menurut Kabupaten/ Kota di Provinsi Sulawesi Barat, 2016–2020 <i>Human Development Index by Regency/Municipality in Sulawesi Barat Province, 2016–2020.....</i>	349

DAFTAR GAMBAR/LIST OF FIGURES

	Halaman Page
1.1 Luas Daerah Menurut Kecamatan di Kabupaten Pasangkayu, 2020 <i>Area of Subdistrict in Pasangkayu Regency, 2020</i>	7
2.1 Jumlah Desa/Kelurahan Menurut Kecamatan di Kabupaten Pasangkayu, 2020 <i>Number of Villages/Kelurahan by Subdistrict in Pasangkayu Regency, 2020</i>	25
3.1 Jumlah Penduduk Menurut Kecamatan di Kabupaten Pasangkayu, 2020 <i>Population by Subdistrict in Pasangkayu Regency, 2020</i>	85
3.2 Piramida Penduduk Kabupaten Pasangkayu, 2020 <i>Population Pyramid Pasangkayu Regency, 2020</i>	86
4.1 Jumlah Desa/Kelurahan yang Memiliki Fasilitas Sekolah Dasar Menurut Kecamatan di Kabupaten Pasangkayu, 2020 <i>Number of Villages Having Elementary School Facilities by Subdistrict, 2020</i>	113
5.1 Produksi Tanaman Sayuran dan Buah-buahan Semusim Menurut Jenis Tanaman (ton) di Kabupaten Pasangkayu, 2020 <i>Production of Seasonal Vegetables and Fruits by Kind of Plant (ha) in Pasangkayu Regency, 2020</i>	199
6.1 Daya Terpasang, Produksi, dan Distribusi Listrik PT. PLN (Persero) pada Cabang/Ranting PLN di Kabupaten Pasangkayu, 2020 <i>Installed Electricity Power, Production, and Distribution of PT. PLN (Persero) at PLN Branch in Pasangkayu Regency, 2020</i>	245
7.1 Jumlah Objek Wisata Menurut Kecamatan di Kabupaten Pasangkayu, 2020 <i>Number of Tourism Objects by Subdistrict in Pasangkayu</i>	

	<i>Regency, 2020</i>	257
8.1	Panjang Jalan Menurut Kondisi Jalan di Kabupaten Pasangkayu (km), 2020 <i>Length of Roads by Condition of Roads in Pasangkayu Regency (km), 2020</i>	271
9.1	Jumlah Koperasi Menurut Jenis Koperasi dan Kecamatan di Kabupaten Pasangkayu, 2020 <i>Number of Cooperative by Kind of Cooperative and Subdistrict in Pasangkayu Regency, 2020</i>	283
10.1	Persentase Pengeluaran per Kapita Sebulan di Kabupaten Pasangkayu, 2020 <i>Percentage of Monthly Expenditure per Capita in Pasangkayu Regency, 2020</i>	297
11.1	Jumlah Pasar Menurut Kecamatan di Kabupaten Pasangkayu, 2020 <i>Number of Markets by Subdistricts in Pasangkayu Regency, 2020</i>	309
12.1	Distribusi Persentase Produk Domestik Regional Bruto Atas Dasar Harga Berlaku Menurut Lapangan Usaha, 2020 <i>Percentage Distribution of Gross Regional Domestic Product at Current Market Prices by Industry, 2020</i>	325
13.1	Jumlah Penduduk Menurut Kabupaten/Kota di Provinsi Sulawesi Barat (ribu), 2020 <i>Population by Regency/Municipality in Sulawesi Barat Province (thousand), 2020</i>	345

PENJELASAN UMUM/EXPLANATORY NOTES

Tanda-tanda, satuan-satuan, dan lain-lainnya yang digunakan dalam publikasi ini adalah sebagai berikut:

Symbols, measurement units, and acronyms which are used in this publication, are as follows:

1. TANDA-TANDA/SYMBOLS

Data tidak tersedia/Data not available	: ...
Tidak ada atau nol /Null or zero	: -
Data dapat diabaikan/Data negligible	: 0
Tanda decimal/Decimal point	: ,
Data tidak dapat ditampilkan/Not applicable	: NA
Angka estimasi/Estimated figures	: e
Angka diperbaiki/Revised figures	: r
Angka sementara/Preliminary figures	: x
Angka sangat sementara/Very preliminary figures	: xx
Angka sangat sangat sementara/Very very preliminary figures	: xxx

2. SATUAN/UNITS

barel/barrel	: 158,99 liter/litres = 1/6,2898 m ³
hektar (ha)/hectare (ha)	: 10 000 m ²
kilometer (km)/kilometres (km)	: 1 000 meter/meters (m)
knot/knot	: 1,8523 km/jam (km/hour)
kuintal/quintal	: 100 kg
KWh	: 1 000 Watt hour
MWh	: 1 000 KWh
liter (untuk beras)/litre (for rice)	: 0,80 kg
MMSCF	: 1/35,3 m ³
metrik ton (m.ton)/metric ton (m. ton)	: 0,98421 long ton = 1 000 kg
ons/ounce	: 28,31 gram/grams
ton	: 1 000 kg

Satuan lain: buah, dus, butir, helai/lembar, kaleng, batang, pulsa, ton kilometer (ton-km), jam, menit, persen (%).

Other units: unit, pack, pieces, sheet, tin, pulse, ton-kilometres(ton-km), hour, minute, percent (%).

Perbedaan angka di belakang koma disebabkan oleh pembulatan angka.

The difference in decimal numbers is caused by rounding.

DAFTAR SINGKATAN/ LIST OF ABBREVIATIONS

SI	: Stasiun Iklim
SIMPK	: Stasiun Meteorologi Pertanian Khusus
t.t	: Tempat tidur
BCG	: Bacillus Calmette Guerin
DPT	: Difteri, Pertusis, Tetanus
TT	: Tetanus Toxoid
IOT	: Industri Obat Tradisional/ <i>Traditional Medicine Industry</i>
IKOT	: Industri Kecil Obat Tradisional/ <i>Traditional Medicine Small</i>
Alkes	: Alat kesehatan/ <i>Health Kits</i>
PKRT	: Perbekalan Kesehatan Rumah tangga/ <i>Household Health Logistics</i>
Kompl	: Komplemen/ <i>Complement</i>
IRTP	: Industri Pangan Produksi Rumah Tangga/ <i>Foods Home Industry</i>
PBF	: Pedagang Besar Farmasi/ <i>Pharmacy Whole-seller</i>
GFK	: Gudang Farmasi Kab/Kota/Regency/ <i>Municipality Pharmacy Warehouse</i>
RB	: Rumah Bersalin/ <i>Delivery House</i>
Pustu	: Puskesmas pembantu/ <i>Auxiliary Public Health Center</i>
BP	: Balai Pengobatan/ <i>Polyclinic</i>
TPS	: Tempat Pembuangan Sementara / <i>landfill</i>
Jamkesmas	: Jaminan kesehatan masyarakat miskin/ <i>Poor public health insurance</i>
PJKMU	: Program Jaminan Kesehatan Masyarakat Umum
SIUP	: Surat Ijin Usaha Perdagangan/ <i>Trading Permission Letter</i>
TDP	: Tanda Daftar Perusahaan/ <i>Company Registration Identity</i>
API	: Angka Pengenal Importir/ <i>Importer's Identity Number</i>

Statistik Kunci, 2018–2020 Key Statistics, 2018–2020

Rincian/Description	Satuan/Unit	2018	2019	2020
(1)	(2)	(3)	(4)	(5)
SOSIAL/SOCIAL				
Penduduk ¹ /Population ¹	ribu/thousands	170,20	174,47	188,86*
Laju Pertumbuhan Penduduk ¹ /Population Growth ¹	%	3,01	2,51	3,46
Angka Harapan Hidup ^{1-e} /Life Expectancy Rate ¹	tahun/years	65,62	65,91	66,20
Angka Melek Huruf Usia 15+/ <i>Literacy Rate Aged 15+</i>	%	95,60	96,46	95,13
Tingkat Partisipasi Angkatan Kerja -TPAK ^{2,3} <i>Labour Force Participation Rate-LFPR^{2,3}</i>	%	70,22	71,46	69,13
Tingkat Pengangguran Terbuka-TPT ² <i>Unemployment Rate-UR²</i>	%	3,72	3,31	3,70
Penduduk Miskin ⁴ /Poor People ⁴	ribu/thousand	7,65	7,42	7,95
Persentase Penduduk Miskin ⁴ <i>Percentage of Poor People⁴</i>	%	4,53	4,28	4,48
Indeks Pembangunan Manusia-IPM ⁵ <i>Human Development Index⁵</i>	–	66,60	67,27	67,79
EKONOMI/ECONOMIC				
Produk Domestik Regional Bruto (PDRB) Harga Berlaku ⁶ <i>Gross Regional Domestic Bruto (GRDP) at Current Price⁶</i>	miliar rupiah <i>billion rupiahs</i>	9 584,65	10 082,90 ^x	10 013,51 ^{xx}
Laju Pertumbuhan Ekonomi ⁸ /Economic Growth ⁷	%	5,28	4,46 ^x	(2,68) ^{xx}
PDRB Per Kapita Harga Berlaku ^{6,8} <i>Per Capita of GRDP at Current Price^{6,8}</i>	juta rupiah <i>million rupiahs</i>	55,55	57,39 ^x	56,99 ^{xx}

- Catatan/Notes: ¹ Hasil proyeksi penduduk Indonesia 2010–2035 (pertengahan tahun/Juni)/The result of Indonesia population projection 2010–2035 (mid year/June)
- ² Kondisi Agustus/Condition at August
- ³ Menggunakan penimbang hasil proyeksi penduduk tahun 2010–2035/Weighted by the 2010–2035 population projection
- ⁴ Kondisi Maret/Condition at March
- ⁵ Sejak tahun 2010, IPM dihitung dengan metode baru. Komponen IPM metode baru adalah angka harapan hidup saat lahir, harapan lama sekolah, rata-rata lama sekolah, dan pengeluaran per kapita/Since 2010, HDI is calculated using new method. New HDI component are life expectancy at birth, expected years of schooling, means years of schooling, and expenditure per capita
- ⁶ Mulai tahun 2010 mengadopsi System of National Account 2008 (SNA 2008)/Since 2010 is in line with System of National Account 2008 (SNA 2008)
- ⁷ Menggunakan tahun dasar 2010 (2010=100)/Using 2010 base year (2010=100)
- ⁸ Menggunakan proyeksi penduduk berdasarkan hasil SP2010/Using population projection based on SP2010
- ^x Angka sementara
- ^{xx} Angka Sangat sementara
- ^{*} Hasil Sensus Penduduk 2020/BPS-Statistics Indonesia, 2020

IKLIM

GEOGRAFI DAN

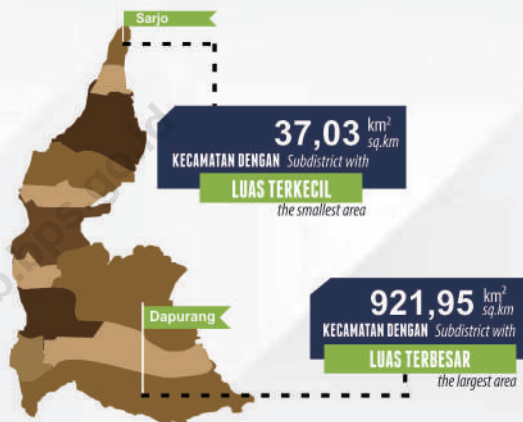
geography and climate

BAB I

CHAPTER 1

LUAS WILAYAH KABUPATEN PASANGKAYU¹

Total Area of Pasangkayu Regency 2020



3.043,75 KM²
sq.km

CURAH HUJAN KABUPATEN PASANGKAYU²

Number of Precipitation of Pasangkayu Regency

2020



Sumber/Source: ¹Bagian Tata Pemerintahan, Sekretariat Daerah Kabupaten Pasangkayu
Section of Governance, Regional Secretariate of Pasangkayu Regency

²PT. Unggul Widya Teknologi Lestari
PT. Unggul Widya Teknologi Lestari
Ilustrasi: freepik.com
Illustration: freepik.com

PENJELASAN TEKNIS

1. Secara astronomis, Kabupaten Pasangkayu terletak pada 00 40' 10" – 10 50' 12" Lintang Selatan dan 1190 25' 26" – 1190 50' 20" Bujur Timur dari Jakarta (00 0' 0", Jakarta = 1600 48' 28" Bujur Timur dari Green Wich).
2. Berdasarkan posisi geografisnya, Kabupaten Pasangkayu memiliki batas-batas: Utara – Kabupaten Donggala, Provinsi Sulawesi Tengah; Selatan – Kabupaten Mamuju Tengah; Barat – Selat Makassar; Timur – Kabupaten Donggala.
3. Kabupaten Pasangkayu terdiri dari 12 kecamatan, yaitu:
 - Kecamatan Sarudu;
 - Kecamatan Dapurang;
 - Kecamatan Duripoku;
 - Kecamatan Baras;
 - Kecamatan Bulu Taba;
 - Kecamatan Lariang;
 - Kecamatan Pasangkayu;
 - Kecamatan Tikke Raya;
 - Kecamatan Pedongga;
 - Kecamatan Bambalamotu;
 - Kecamatan Bambaيرا;
 - Kecamatan Sarjo;

TECHNICAL NOTES

1. *Astronomically, Pasangkayu Regency is located on 00 40' 10" – 10 50' 12" South Latitude and 1190 25' 26" – 1190 50' 20" East Longitude from Jakarta (00 0' 0", Jakarta = 1600 48' 28" East Longitude from Green Wich).*
2. *In terms of geographic position, Pasangkayu Regency has boundaries as follows: North – Donggala Regency, Sulawesi Tengah Province; South – Mamuju Tengah Regency; West – Makassar Strait; East – Donggala Regency.*
3. *Pasangkayu Regency has 12 subdistricts. These include:*
 - *Sarudu Subdistrict;*
 - *Dapurang Subdistrict;*
 - *Duripoku Subdistrict;*
 - *Baras Subdistrict;*
 - *Bulu Taba Subdistrict;*
 - *Lariang Subdistrict;*
 - *Pasangkayu Subdistrict;*
 - *Tikke Raya Subdistrict;*
 - *Pedongga Subdistrict;*
 - *Bambalamotu Subdistrict;*
 - *Bambaيرا Subdistrict;*
 - *Sarjo Subdistrict;*

<https://mamujuutarakab.bps.go.id>

ULASAN**DESCRIPTION****Geografi**

Pasangkayu terletak pada posisi 00 40' 10" – 10 50' 12" Lintang Selatan dan 1190 25' 26" – 1190 50' 20" Bujur Timur dari Jakarta (00 0' 0", Jakarta = 1600 48' 28" Bujur Timur dari Green Wich) . Luas wilayah Pasangkayu adalah berupa daratan seluas 3.043,75 km².

Akhir tahun 2020, wilayah administrasi Kabupaten Pasangkayu terdiri dari 12 wilayah kecamatan, dengan luas masing-masing kecamatan, yaitu: Sarudu (99,06 km²), Dapurang (921,95 km²), Duripoku (215,45 km²), Baras (277,87 km²), Bulu Taba (428,62 km²), Lariang (83,34 km²), Pasangkayu (312,04 km²), Tikke Raya (266,59 km²), Pedongga (94,00 km²), Bambalamotu (242,96 km²), Bambaيرا (64,84 km²), dan Sarjo (37,03 km²).

Jarak antara Kantor Bupati Pasangkayu ke kantor Kecamatan Pasangkayu adalah 1 km. Sedangkan jarak ke kantor kecamatan lain adalah:

1. Pasangkayu-Sarudu: 80 km;
2. Pasangkayu-Dapurang: 85 km;
3. Pasangkayu-Duripoku: 102 km;
4. Pasangkayu-Baras: 57 km;
5. Pasangkayu-Bulu Taba: 65 km;
6. Pasangkayu-Lariang : 53 km;
7. Pasangkayu-Tikke Raya: 31 km;
8. Pasangkayu-Pedongga: 17 km;
9. Pasangkayu-Bambalamotu: 28 km;
10. Pasangkayu-Bambaيرا: 35 km;
11. Pasangkayu-Sarjo: 37 km.

Geography

Pasangkayu is located 00 40' 10" – 10 50' 12" South Latitude and 1190 25' 26" – 1190 50' 20" East Longitude from Jakarta (00 0' 0", Jakarta = 1600 48' 28" East Longitude from Green Wich). Pasangkayu Regency area is shaped in land by 3,043.75 km².

In 2020, Pasangkayu is divided into twelve subdistricts, with area of each subdistrict is Sarudu (99.06 km²), Dapurang (921.95 km²), Duripoku (215.45 km²), Baras (277.87 km²), Bulu Taba (428.62 km²), Lariang (83.34 km²), Pasangkayu (312.04 km²), Tikke Raya (266.59 km²), Pedongga (94.00 km²), Bambalamotu (242.96 km²), Bambaيرا (64.84 km²), dan Sarjo (37.03 km²).

Distance between Regent Office of Pasangkayu to Pasangkayu Subdistrict Office is 1 km. While distance to other subdistrict office are:

1. *Pasangkayu-Sarudu: 80 km;*
2. *Pasangkayu-Dapurang: 85 km;*
3. *Pasangkayu-Duripoku: 102 km;*
4. *Pasangkayu-Baras: 57 km;*
5. *Pasangkayu-Bulu Taba: 65 km;*
6. *Pasangkayu-Lariang : 53 km;*
7. *Pasangkayu-Tikke Raya: 31 km;*
8. *Pasangkayu-Pedongga: 17 km;*
9. *Pasangkayu-Bambalamotu: 28 km;*
10. *Pasangkayu-Bambaيرا: 35 km;*
11. *Pasangkayu-Sarjo: 37 km.*

Wilayah Kabupaten Pasangkayu bagian utara dan timur berbatasan dengan Kabupaten Donggala, Provinsi Sulawesi Tengah, bagian selatan berbatasan dengan Kabupaten Mamuju Tengah, dan bagian barat berbatasan dengan Selat Makassar.

Iklim

Pada tahun 2020, Kabupaten Pasangkayu memiliki jumlah hari hujan terbanyak terjadi di bulan Juli yaitu 25 hari hujan dan terendah pada bulan Januari yaitu 7 hari hujan. Kemudian curah hujan tertinggi terjadi di bulan September yaitu 722,3 mm. Rata-rata curah hujan tertinggi terjadi pada bulan Januari yaitu 27,5 mm/hari.

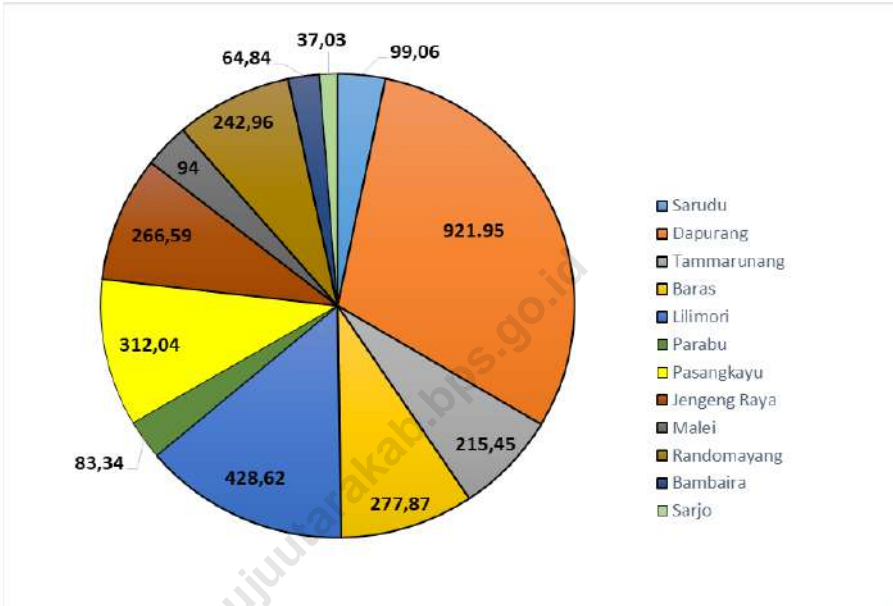
Territorial Boundaries of Pasangkayu Regency in northern and eastern area bordered by Donggala Regency, Sulawesi Tengah Province, southern area border on Mamuju Tengah Regency, and western area bordered by Makassar strait.

Climate

During 2020, Pasangkayu Regency had highest number of rainy days occurred in July about 25 days and lowest in January about 7 rainy days. Then highest precipitation occurred in September about 722,3 mm. Highest average rainfall occurred in January about 27,5 mm/days.

Gambar
Figures 1.1

**Luas Daerah Menurut Kecamatan di Kabupaten
Pasangkayu, 2020**
Area of Subdistrict in Pasangkayu Regency, 2020



Sumber/Source : Berdasarkan Peraturan Menteri Dalam Negeri Nomor 137 Tahun 2017 tanggal 29 Desember 2017
Based on Minister of Home Affairs Regulation Number 137/2017, December 29, 2017

1.1 KEADAAN GEOGRAFI GEOGRAPHY CONDITION

Tabel
Table 1.1.1 **Luas Daerah dan Jumlah Pulau Menurut Kecamatan di Kabupaten Pasangkayu, 2020**
Total Area and Number of Islands by Subdistrict in Pasangkayu Regency, 2020

Kecamatan <i>Subdistrict</i>	Ibukota Kecamatan <i>Capital of Subdistrict</i>	Luas <i>Total Area</i> (km ² /sq.km)
(1)	(2)	(3)
Sarudu	Sarudu	99,06
Dapurang	Dapurang	921,95
Duripoku	Tammarunang	215,45
Baras	Baras	277,87
Bulu Taba	Lilimori	428,62
Lariang	Parabu	83,34
Pasangkayu	Pasangkayu	312,04
Tikke Raya	Jengeng Raya	266,59
Pedongga	Malei	94,00
Bambalamotu	Randomayang	242,96
Bambaira	Bambaira	64,84
Sarjo	Sarjo	37,03
Kabupaten Pasangkayu <i>Pasangkayu Regency</i>	Pasangkayu	3 043,75

Lanjutan Tabel/*Continued Table 1.1.1*

Kecamatan Subdistrict	Persentase terhadap Luas Kabupaten Percentage to Regency's Area	Jumlah Pulau Number of Islands
(1)	(4)	(5)
Sarudu	3,25	1
Dapurang	30,29	1
Duripoku	7,08	1
Baras	9,13	1
Bulu Taba	14,08	1
Lariang	2,74	1
Pasangkayu	10,25	1
Tikke Raya	8,76	1
Pedongga	3,09	1
Bambalamotu	7,98	1
Bambaira	2,13	1
Sarjo	1,22	1
Kabupaten Pasangkayu Pasangkayu Regency	100	1

Catatan/*Note*: Berdasarkan Peraturan Menteri Dalam Negeri Nomor 137 Tahun 2017 tanggal 29 Desember 2017
Based on Minister of Home Affairs Regulation Number 137/2017, December 29, 2017

Sumber/*Source*: Kementerian Dalam Negeri
Ministry of Home Affairs
 Bagian Tata Pemerintahan, Sekretariat Daerah Kabupaten Pasangkayu
Governance Section, Regional Secretariate of Pasangkayu Regency

Tabel
Table 1.1.2

**Tinggi Wilayah dan Jarak ke Ibukota di Kabupaten
Pasangkayu, 2020**
*Altitude and Distance to the Capital in Pasangkayu Regency,
2020*

Kecamatan Subdistrict	Tinggi Wilayah (mdpl) Altitude (m a.s.l)	Jarak ke Ibukota Distance to the Capital
(1)	(2)	(3)
Sarudu	27,00	80,00
Dapurang	14,00	85,00
Duripoku	33,00	102,00
Baras	9,00	57,00
Bulu Taba	38,00	65,00
Lariang	17,00	53,00
Pasangkayu	4,00	1,00
Tikke Raya	9,00	31,00
Pedongga	8,00	17,00
Bambalamotu	16,00	28,00
Bambaira	29,00	35,00
Sarjo	8,00	37,00

Sumber/Source: Kantor Kecamatan (Dibantu Aplikasi Android OpenCamera dan Altimeter)
Subdistrict Offices (Helped by OpenCamera and Altimeter)

Tabel
Table 1.1.3

Luas Daerah Menurut Kecamatan dan Desa/Kelurahan di Kabupaten Pasangkayu, 2020
Total Area by Subdistrict and Village/Ward in Pasangkayu Regency, 2020

Kecamatan Subdistrict	Desa/Kelurahan Village/Ward	Luas Total Area (km ² /sq.km)
(1)	(2)	(3)
Sarudu		99,06
	Sarudu	25,99
	Kumasari	18,01
	Bulu Mario	21,11
	Patika	8,04
	Doda	25,92
Dapurang		921,95
	Benggaulu	741,19
	Bulu Bonggu	109,78
	Tirta Buana	1,91
	Sarasa	23,6
	Dapurang	46,01
Duripoku		215,45
	Tammarunang	12,26
	Saptanajaya	9,87
	Taranggi	22,61
	Sipakainga	170,71
Baras		277,87
	Baras	9,3
	Balanti	56,17
	Motu	114,72
	Bulu Parigi	16,85
	Towoni	23,75
	Kasano	57,08

Lanjutan Tabel/*Continued Table 1.1.3*

Kecamatan Subdistrict	Desa/Kelurahan Village/Ward	Luas Total Area (km ² /sq.km)
(1)	(2)	(3)
Bulu Taba		428,62
	Karave	17,91
	Lilimori	18,72
	Bukit Harapan	324,24
	Ompi	27,54
	Sumber Sari	1,4
	Lelejae	14,14
	Kasta Buana	24,67
Lariang		83,34
	Bajawali	7,05
	Singgani	23,55
	Parabu	8,24
	Kenangan	6,47
	Kulu	8,31
	Bambakoro	17,65
	Batu Matoru	12,08
Pasangkayu		312,04
	Pasangkayu	55,83
	Martajaya	21,03
	Pakawa	143,84
	Karya Bersama	28,35
	Ako	13,69
	Gunung Sari	49,31

Lanjutan Tabel/*Continued Table* 1.1.3

Kecamatan Subdistrict	Desa/Kelurahan Village/Ward	Luas Total Area (km ² /sq.km)
(1)	(2)	(3)
Tikke Raya		266,59
	Tikke	27,00
	Jengeng Raya	33,43
	Lariang	93,55
	Makmur Jaya	39,48
	Pajalele	73,13
Pedongga		94,00
	Martasari	69,87
	Malei	9,20
	Pedanda	8,71
	Batu Oge	6,23
Bambalamotu		242,96
	Polewali	35,26
	Bambalamotu	13,61
	Randomayang	17,27
	Pangiang	21,47
	Kalola	96,19
	Wulai	59,17

Lanjutan Tabel/*Continued Table 1.1.3*

Kecamatan <i>Subdistrict</i>	Desa/Kelurahan <i>Village/Ward</i>	Luas <i>Total Area</i> (km ² /sq.km)
(1)	(2)	(3)
Bambaira		64,84
	Kasoloang	14,55
	Kaluku Nangka	19,33
	Bambaira	21,23
	Tampaure	9,73
Sarjo		37,03
	Maponu	12,49
	Letawa	14,48
	Sarjo	4,36
	Sarude	5,7

Sumber/*Source*: Bagian Tata Pemerintahan, Sekretariat Daerah Kabupaten Pasangkayu
Governance Section, Regional Secretariate of Pasangkayu Regency

1.2 KEADAAN IKLIM CLIMATE CONDITION

Tabel 1.2.1 Jumlah Curah Hujan, Hari Hujan, dan Rata-Rata Curah Hujan di Kabupaten Pasangkayu, 2020
Number of Precipitation, Number of Rainy Days, and Average Rainfall in Pasangkayu Regency, 2020

Bulan Month	Jumlah Curah Hujan Number of Precipitation (mm)	Jumlah Hari Hujan (hari) Number of Rainy Days (day)	Rata-Rata Curah Hujan Average Reinfall (mm/day)
(1)	(14)	(15)	(16)
Januari/January	192,7	7	27,5
Februari/February	92,8	9	10,3
Maret/March	71,8	10	7,2
April/April	124,0	13	9,5
Mei/May	220,9	20	11,0
Juni/June	414,2	18	23,0
Juli/July	439,8	25	17,6
Agustus/August	272,2	19	14,3
September/September	722,3	23	31,4
Oktober/October	254,7	15	17,0
November/November	165,8	15	11,1
Desember/December	276,2	12	23,0

Sumber/Source: PT. Unggul Widya Teknologi Lestari
PT. Unggul Widya Teknologi Lestari

<https://mamujuutarakab.bps.go.id>

PEMERINTAHAN

government

JUMLAH PEGAWAI NEGERI SIPIL
MENURUT TINGKAT PENDIDIKAN
DI KABUPATEN PASANGKAYU*Number of Civil Servant by Education Level in Pasangkayu Regency
2020*SARJANA/
DOKTOR/PH.D **2.131***University Graduates*DIPLOMA III/
AKTA III/
SARJANA MUDA **351***Diploma iii/
Akta iii/Bachelor*DIPLOMA I,II/
AKTA I, II **92***Diploma i,ii/Akta i,ii*SMA/SEDERAJAT **786***General/Vocational
High School*SMP/SEDERAJAT **12***General/Vocational
Junior High School*

Sumber/Source: Badan Kepegawaian, Pendidikan, dan Pelatihan Daerah Kabupaten Pasangkayu
Personnel and Regional Training Agency of Pasangkayu Regency
Ilustrasi: freepik.com
Illustration: freepik.com

PENJELASAN TEKNIS**TECHNICAL NOTES**

- | | |
|---|--|
| <ol style="list-style-type: none"> 1. Anggota Dewan Perwakilan Rakyat Daerah (DPRD) dipilih melalui pemilihan umum (pemilu) dan dilantik dalam masa jabatan lima tahun. 2. Susunan pemerintahan Kabupaten Pasangkayu terdiri dari bupati, wakil bupati, sekretaris daerah, dan Satuan Kerja Perangkat Daerah (SKPD). 3. Satuan Kerja Perangkat Daerah (SKPD) terdiri dari 6 badan, 19 dinas dan 1 Inspektorat. Selain itu, di bawah pemerintah daerah juga terdapat 12 kantor kecamatan, 4 kantor kelurahan, Satuan Polisi Pamong Praja, Rumah Sakit Umum Daerah, sekolah-sekolah dan 4 Unit Pelaksana Teknis Daerah (UPTD) yaitu UPTD Kesehatan, UPTD DP2KB3A, UPTD Pendidikan, dan UPTD BKP3. 4. Realisasi Penerimaan dan Pengeluaran Pemerintah Kabupaten adalah realisasi / perhitungan APBD Kabupaten pada tiap tahun anggaran. 5. Pendapatan Asli Daerah (PAD) adalah pendapatan yang diperoleh daerah yang dipungut berdasarkan peraturan daerah sesuai dengan peraturan perundang-undangan, guna keperluan | <ol style="list-style-type: none"> 1. <i>Regional House of Representatives (DPRD) members are elected through a general election and appointed for a five-years membership.</i> 2. <i>The government structure of Pasangkayu Regency consists of regent, vice regent, regional secretary, and working units.</i> 3. <i>Working Units consist of 6 institutions, 19 services, and 1 inspectorate. Other than that, local government has 12 subdistrict office, 4 wards, civil service police unit, regional public hospital, schools and 4 technical implementation units (Health, Family Planning, Education, and BKP3).</i> 4. <i>Actual revenue and expenditure of Regional Government is the realization/calculations budget regional for every fiscal year.</i> 5. <i>Original Local Government Revenue is revenue that withheld based on local regulations in accordance with the legislation, for the purposes of financing their activities.</i> |
|---|--|

daerah yang bersangkutan dalam membiayai kegiatannya.

6. Dana Perimbangan adalah dana yang bersumber dari pendapatan APBN yang dialokasikan kepada Daerah untuk mendanai kebutuhan daerah dalam rangka pelaksanaan desentralisasi.
 7. Lain-lain Pendapatan yang Sah adalah pendapatan lainnya dari pemerintah pusat dan atau dari instansi pusat, serta dari daerah lainnya.
6. *Balanced Budget is the fund coming from the state budget that allocated to regions to fund their needs in the context of decentralization.*
 7. *Other Legal Revenue is other income that coming from the central government and or from the central agencies, as well as from other local government.*

<https://mamujuutarakab.bps.go.id/>

ULASAN**DESCRIPTION****Wilayah Administratif**

Kabupaten Pasangkayu sebelumnya merupakan bagian dari Kabupaten Mamuju. Kemudian, melalui Undang-undang Nomor 7 Tahun 2003, Pasangkayu dimekarkan menjadi sebuah kabupaten yang otonom bernama kabupaten Mamuju Utara. Namun berdasarkan Peraturan Pemerintah Republik Indonesia Nomor 61 Tahun 2018, kabupaten Mamuju Utara berganti nama menjadi Kabupaten Pasangkayu.

Sejak berdirinya, Kabupaten Pasangkayu telah mengalami perkembangan yang cukup signifikan dalam bidang pemerintahan, dimana pada awalnya terdiri dari 4 (empat) Kecamatan. Pada tahun 2007, melalui Peraturan Daerah Kabupaten Pasangkayu Nomor 9 Tahun 2007, dimekarkan menjadi 12 kecamatan. Pada tahun 2018, terdapat 59 desa dan 4 kelurahan.

Dewan Perwakilan Rakyat Daerah (DPRD)

Jumlah wakil rakyat yang duduk pada lembaga legislatif, yaitu Dewan Perwakilan Rakyat Daerah (DPRD) sebanyak 30 orang, dengan 25 orang laki-laki dan 5 orang perempuan. Sebagian besar wakil rakyat pada lembaga ini memiliki pendidikan tertinggi SMA (60% dari jumlah anggota).

Secara organisasi, lembaga wakil rakyat tahun ini terdiri dari tujuh fraksi,

Administrative Area

Pasangkayu regency was previously a part of the Mamuju Regency. Through Law 7/2003, it was broaden into an autonomous regency named Mamuju Utara regency. However, based on Government Regulation No. 61/2018, Mamuju Utara regency renamed Pasangkayu regency.

Since the establishment, Pasangkayu's governmental system has occurred a significant developments. Pasangkayu formerly consists of 4 subdistricts. In 2007, through Local Regulation 9/2007, it was broaden into 12 subdistricts. In 2018, there are 59 villages dan 4 wards.

The Regional House of Representatives

The Regional House of Representatives (DPRD) of Pasangkayu has 30 members, comprising 25 men and 5 women. Most of the members in these institutions have a senior high school education (60% of total member).

In an organizational structure, Pasangkayu House of Representatives

yaitu fraksi Nurani Membangun, Partai Golkar, Gerindra, Persatuan Indonesia, PDI-P, Nasdem dan Terdepan.

Dalam menjalankan fungsinya, DPRD Kabupaten Pasangkayu dibentuk 3 komisi dan satu Koordinator/ Pimpinan DPRD Pasangkayu. Masing-masing Komisi terdiri dari 9 orang serta 3 orang untuk Koordinator/Pimpinan DPRD Pasangkayu. Lembaga wakil rakyat ini sepanjang tahun 2020 sudah melaksanakan sidang/rapat sebanyak 64 kali.

Pegawai Negeri Sipil

Jumlah Pegawai Negeri Sipil (PNS) di lingkungan Pemerintah Daerah Kabupaten Pasangkayu pada tahun 2020 berjumlah 1.581 laki-laki dan 1.791 perempuan.

Keuangan Daerah

Pada 2019, pendapatan daerah kabupaten Pasangkayu adalah 1.684.715.330 ribu rupiah, sedangkan realisasi belanja pemerintah adalah sebesar 1.751.685.788 ribu rupiah.

Perizinan

Jumlah pelayanan pembuatan Surat Keputusan Izin Mendirikan Bangunan (IMB) di Kabupaten Pasangkayu yang diterbitkan oleh Dinas Penanaman Modal dan Pelayanan Terpadu Satu Pintu pada tahun 2020 adalah sebanyak 240. Jumlah sertifikat tanah yang diterbitkan Kantor Pertanahan

(DPRD) this year consists of seven fractions, named Nurani Membangun, Karya Pembangunan, Gerindra, Persatuan Indonesia, PDI-P, Nasdem and Terdepan Fraction.

To perform it duties, Pasangkayu House of Representatives (DPRD) formed three commissions and a Coordinator/Chief of Pasangkayu House of Representatives (DPRD). Each Commission consist of 9 members and 3 members for Coordinator/Chief Pasangkayu House of Representatives (DPRD). Pasangkayu House of Representatives (DPRD) throughout the year 2020 has carried on trial / meeting 64 times.

Civil Servants

Local government of Pasangkayu in 2020 consist of 1,581 men and 1,791 women.

Regional Finance

In 2019 local revenue of Pasangkayu Regency is 1.684.715.330 thousand rupiahs in while the actual expenditures of government is 1.751.685.788 thousand rupiahs.

Permissions

Total Decree Building Permit (IMB) permission letters in Pasangkayu Regency which raised by Capital Investment Agency and One-Door Integrated Service in 2020 was as much as 240. Number of land certificate which raised by Land Office in 2020 was as

pada tahun 2020 adalah sebanyak 1.388. *much as 1,388.*

Kemasyarakatan

Di kabupaten Pasangkayu terdapat 11 partai politik, 15 LSM, 8 organisasi perkumpulan profesi, 16 organisasi sosial, dan 3 organisasi perkumpulan seni budaya.

Community

In Pasangkayu regency there are 11 politic parties, 15 non-governmental organization, 8 organizations of profession, 16 social organizations, and 3 art and culture organizations.

Peraturan

Pada tahun 2020, terdapat 6 Peraturan Daerah, 21 Peraturan Bupati, dan 244 Keputusan Bupati yang ditetapkan.

Regulation

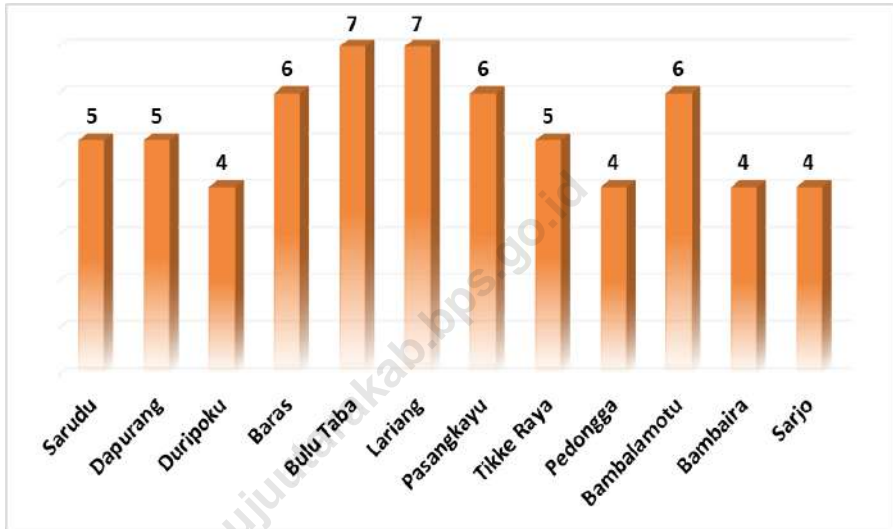
In 2020, there are 6 Regional Regulations, 21 Regent Regulations, and 244 Regent's Decisions that have been set.

<https://mamujuutarakab.bps.go.id>

<https://mamujuutarakab.bps.go.id>

Gambar 2.1
Figures

Jumlah Desa¹/Kelurahan Menurut Kecamatan di Kabupaten Pasangkayu, 2020
Number of Villages¹/Kelurahan by Subdistrict in Pasangkayu Regency, 2020



Catatan/Note: ¹Termasuk Unit Permukiman Transmigrasi (UPT)/Include Transmigration Settlement Unit

Sumber/Source: Peraturan Kepala Badan Pusat Statistik Nomor 29 Tahun 2019 Tanggal 15 Januari 2019 tentang Perubahan Atas Peraturan Kepala Badan Pusat Statistik Nomor 55 Tahun 2018 tentang Kode dan Nama Wilayah Kerja Statistik Tahun 2018

Chief Statistician Regulation Number 29/2019, January 15 2019, as a revision of Chief Statistician Regulation Number 55 of 2018 on Code and Name of Regional Level of Data Collection

2.1 WILAYAH ADMINISTRATIF ADMINISTRATIVE AREA

Tabel 2.1.1 **Jumlah Desa¹/Kelurahan Menurut Kecamatan di Kabupaten Pasangkayu, 2016–2020**
Table 2.1.1 **Number of Villages¹/Kelurahan by Subdistrict in Pasangkayu Regency, 2016–2020**

Kecamatan Subdistrict	2016	2017	2018	2019	2020
(1)	(2)	(3)	(4)	(5)	(6)
Sarudu	5	5	5	5	5
Dapurang	5	5	5	5	5
Duripoku	4	4	4	4	4
Baras	6	6	6	6	6
Bulu Taba	7	7	7	7	7
Lariang	7	7	7	7	7
Pasangkayu	6	6	6	6	6
Tikke Raya	5	5	5	5	5
Pedongga	4	4	4	4	4
Bambalamotu	6	6	6	6	6
Bambaira	4	4	4	4	4
Sarjo	4	4	4	4	4
Kabupaten Pasangkayu Pasangkayu Regency	63	63	63	63	63

Catatan/Note: ¹Termasuk Unit Permukiman Transmigrasi (UPT)/Include Transmigration Settlement Unit

Sumber/Source: Peraturan Kepala Badan Pusat Statistik Nomor 29 Tahun 2019 Tanggal 15 Januari 2019 tentang Perubahan Atas Peraturan Kepala Badan Pusat Statistik Nomor 55 Tahun 2018 tentang Kode dan Nama Wilayah Kerja Statistik Tahun 2018

Chief Statistician Regulation Number 29/2019, January 15 2019, as a revision of Chief Statistician Regulation Number 55 of 2018 on Code and Name of Regional Level of Data Collection

2.2 DEWAN PERWAKILAN RAKYAT DAERAH REGIONAL HOUSE OF REPRESENTATIVE

Tabel 2.2.1 Jumlah Anggota Dewan Perwakilan Rakyat Daerah Menurut Partai Politik dan Jenis Kelamin Periode 2020-2021 di Kabupaten Pasangkayu, 2020
Number of Regional House of Representatives's Members by Political Parties and Sex 2020-2021 Period in Pasangkayu Regency, 2020

Partai Politik <i>Political Parties</i>	Laki-laki <i>Male</i>	Perempuan <i>Female</i>	Jumlah <i>Total</i>
(1)	(2)	(3)	(4)
HANURA	5	1	6
GOLKAR	4	1	5
GERINDRA	3	-	3
PDI-PERJUANGAN	3	-	3
NASDEM	2	1	3
PERINDO	3	-	3
DEMOKRAT	1	1	2
P A N	1	1	2
P P P	1	-	1
P K S	1	-	1
P K B	1	-	1
Jumlah Total	25	5	30

Sumber/Source: Sekretariat DPRD Kabupaten Pasangkayu
The Regional House of Representatives Office of Pasangkayu

Tabel
Table 2.2.2

Jumlah Anggota Dewan Perwakilan Rakyat Daerah Menurut Fraksi dan Jenis Kelamin Periode 2020-2021 di Kabupaten Pasangkayu, 2020
Number of Regional House of Representatives's Members by Fraction and Sex 2020-2021 Period in Pasangkayu Regency, 2020

Fraksi Fraction	Laki-laki Male	Perempuan Female	Jumlah Total
(1)	(2)	(3)	(4)
NURANI PEMBANGUNAN	6	1	7
PARTAI GOLKAR	6	1	7
GERINDRA	3	-	3
PERSATUAN INDONESIA	3	-	3
PDI-P	3	-	3
NASDEM	2	1	3
TERDEPAN	2	2	4
Jumlah Total	25	5	30

Sumber/Source: Sekretariat DPRD Kabupaten Pasangkayu
 The Regional House of Representatives Office of Pasangkayu

Tabel
Table 2.2.3

**Jumlah Anggota Dewan Perwakilan Rakyat Daerah
Menurut Komisi dan Jenis Kelamin Periode 2020-2021 di
Kabupaten Pasangkayu, 2020**
*Number of Regional House of Representatives's Members
by Commission and Sex 2020-2021 Period in Pasangkayu
Regency, 2020*

Komisi <i>Commission</i>	Laki-laki <i>Male</i>	Perempuan <i>Female</i>	Jumlah <i>Total</i>
(1)	(2)	(3)	(4)
Pimpinan	2	1	3
Komisi I	9	-	9
Komisi II	7	2	9
Komisi III	7	2	9
Jumlah <i>Total</i>	25	5	30

Sumber/Source: Sekretariat DPRD Kabupaten Pasangkayu
The Regional House of Representatives Office of Pasangkayu

Tabel
Table 2.2.4

**Jumlah Anggota Dewan Perwakilan Rakyat Daerah
Menurut Pendidikan dan Jenis Kelamin Periode 2020-
2021 di Kabupaten Pasangkayu, 2020**
*Number of Regional House of Representatives's Members
by Education and Sex 2020-2021 Period in Pasangkayu
Regency, 2020*

Pendidikan <i>Education</i>	Laki-laki <i>Male</i>	Perempuan <i>Female</i>	Jumlah <i>Total</i>
(1)	(2)	(3)	(4)
SD	-	-	-
SLTP	-	-	-
SLTA	16	2	18
AKADEMI	-	-	-
S1 / D-IV	8	2	10
S2	1	1	2
S3	-	-	-
Jumlah <i>Total</i>	25	5	30

Sumber/Source: Sekretariat DPRD Kabupaten Pasangkayu
The Regional House of Representatives Office of Pasangkayu

Tabel
Table 2.2.5

**Jumlah Anggota Dewan Perwakilan Rakyat Daerah
Menurut Fraksi dan Jenis Kelamin Periode 2020-2021 di
Kabupaten Pasangkayu, 2020**
*Number of Regional House of Representatives's Members by
Fraction and Sex 2020-2021 Period in Pasangkayu Regency,
2020*

Komisi Commission	SLTA	D3	S1	S2 / S3	Jumlah Total
(1)	(2)	(3)	(4)	(5)	(6)
Pimpinan	2	-	1	-	3
Komisi I	5	-	4	-	9
Komisi II	5	-	2	2	9
Komisi III	6	-	3	-	9
Jumlah Total	18	-	10	2	30

Sumber/Source: Sekretariat DPRD Kabupaten Pasangkayu
The Regional House of Representatives Office of Pasangkayu

Tabel
Table 2.2.6**Kegiatan Dewan Perwakilan Rakyat Daerah Kabupaten Pasangkayu, 2020**
Activities of Regional House of Representatives of Pasangkayu Regency, 2020

Bulan Month	Sidang/Rapat Trials/Meetings				
	Pleno	Komisi	Gabungan Komisi	Badan Anggaran	Badan Musyawarah
(1)	(2)	(3)	(4)	(5)	(6)
Januari/January	-	-	-	-	1
Februari/February	-	-	-	-	-
Maret/March	-	-	-	1	1
April/April	-	1	-	-	-
Mei/May	-	-	-	-	-
Juni/June	-	1	-	-	-
Juli/July	-	1	-	3	1
Agustus/August	-	-	-	-	-
September/September	1	-	-	-	-
Oktober/October	-	-	-	-	-
November/November	-	-	-	-	-
Desember/December	-	-	-	2	-
Jumlah Total	1	3	0	6	3

Sumber/Source: Sekretariat DPRD Kabupaten Pasangkayu
The Regional House of Representatives Office of Pasangkayu

Tabel
Table 2.2.7

**Jumlah Keputusan Dewan Perwakilan Rakyat Daerah
Kabupaten Pasangkayu, 2020**
*Activities of Regional House of Representatives of
Pasangkayu Regency, 2020*

Keputusan Decisions	Tahun Year	
	2019	2020
(1)	(2)	(3)
Keputusan Daerah	-	-
Keputusan DPRD	18	17
Peraturan Daerah	-	-
Keputusan Pemimpin DPRD	-	-
Rapat-Rapat	99	64
Lainnya	-	-
Jumlah Total	117	81

Sumber/Source: Sekretariat DPRD Kabupaten Pasangkayu
The Regional House of Representatives Office of Pasangkayu

2.3 SUMBER DAYA MANUSIA HUMAN RESOURCES

Tabel 2.3.1 Jumlah Pegawai Negeri Sipil Menurut Jabatan dan Jenis Kelamin di Kabupaten Pasangkayu, Desember 2019 dan Desember 2020
Number of Civil Servants by Occupation and Sex in Pasangkayu Regency, Desember 2019 dan Desember 2020

Jabatan <i>Occupation</i>	2019		Jumlah <i>Total</i>
	Laki-laki <i>Male</i>	Perempuan <i>Female</i>	
(1)	(2)	(3)	(4)
Fungsional Tertentu <i>Specific Functional</i>	505	844	1349
Fungsional Umum <i>Staf General Functional</i>	840	817	1657
Struktural/ <i>Structural</i>	287	166	453
Eselon V/ <i>5th Echelon</i>	0	0	0
Eselon IV/ <i>4th Echelon</i>	181	155	296
Eselon III/ <i>3rd Echelon</i>	81	50	131
Eselon II/ <i>2nd Echelon</i>	25	1	26
Eselon I/ <i>1st Echelon</i>	-	-	-
Jumlah/<i>Total</i>	1 919	2 033	3 459

Lanjutan Tabel/*Continued Table 2.3.1*

Jabatan <i>Occupation</i>	2020		Jumlah <i>Total</i>
	Laki-laki <i>Male</i>	Perempuan <i>Female</i>	
(1)	(5)	(6)	(7)
Fungsional Tertentu <i>Specific Functional</i>	555	1017	1572
Fungsional Umum <i>Staf General Functional</i>	675	567	1242
Struktural/ <i>Structural</i>	351	207	558
Eselon V/ <i>5th Echelon</i>	0	0	0
Eselon IV/ <i>4th Echelon</i>	229	151	380
Eselon III/ <i>3rd Echelon</i>	89	54	143
Eselon II/ <i>2nd Echelon</i>	33	2	35
Eselon I/ <i>1st Echelon</i>	-	-	-
Jumlah/<i>Total</i>	1 581	1 791	3 372

Sumber/*Source*: Badan Kepegawaian, Pendidikan, dan Pelatihan Daerah Kabupaten Pasangkayu
Personnel and Regional Training Agency of Pasangkayu Regency

Tabel
Table 2.3.2

Jumlah Pegawai Negeri Sipil Menurut Tingkat Pendidikan dan Jenis Kelamin di Kabupaten Pasangkayu, Desember 2019 dan Desember 2020
Number of Civil Servants by Educational Level and Sex in Pasangkayu Regency, December 2019 and December 2020

Tingkat Pendidikan <i>Educational Level</i>	2019		
	Laki-laki <i>Male</i>	Perempuan <i>Female</i>	Jumlah <i>Total</i>
(1)	(2)	(3)	(4)
Sampai dengan SD <i>Up to Primary School</i>	0	0	0
SMP/Sederajat <i>General Vocational Junior High School</i>	15	8	23
SMA/Sederajat <i>General/Vocational Senior High School</i>	478	392	870
Diploma I, II/Akta I, II <i>Diploma I, II/Akta I, II</i>	35	75	110
Diploma III/Akta III/Sarjana Muda <i>Diploma III/Akta III/Bachelor</i>	84	272	356
Tingkat Sarjana/Doktor/Ph.D <i>University Graduates</i>	1 020	1 080	2 100
Jumlah/Total	1 632	1 827	3 459

Lanjutan Tabel/*Continued Table 2.3.2*

Tingkat Pendidikan <i>Educational Level</i>	2020		
	Laki-laki <i>Male</i>	Perempuan <i>Female</i>	Jumlah <i>Total</i>
(1)	(2)	(3)	(4)
Sampai dengan SD <i>Up to Primary School</i>	0	0	0
SMP/Sederajat <i>General Vocational Junior High School</i>	11	1	12
SMA/Sederajat <i>General/Vocational Senior High School</i>	436	350	786
Diploma I, II/Akta I, II <i>Diploma I, II/Akta I, II</i>	31	61	92
Diploma III/Akta III/Sarjana Muda <i>Diploma III/Akta III/Bachelor</i>	82	269	351
Tingkat Sarjana/Doktor/Ph.D <i>University Graduates</i>	1 021	1 110	2 131
Jumlah/Total	1 581	1 791	3 372

Sumber/Source: Badan Kepegawaian, Pendidikan, dan Pelatihan Daerah Kabupaten Pasangkayu
Personnel and Regional Training Agency of Pasangkayu Regency

Tabel
Table 2.3.3

**Jumlah Pegawai Negeri Sipil Menurut Tingkat
Kepangkatan dan Jenis Kelamin di Kabupaten
Pasangkayu, Desember 2019 dan Desember 2020**
*Number of Civil Servants by Hierarchy and Sex in
Pasangkayu Regency, December 2019 and December
2020*

Pangkat/Golongan/Ruang <i>Hierarchy</i>	2019		Jumlah <i>Total</i>
	Laki-laki <i>Male</i>	Perempuan <i>Female</i>	
(1)	(2)	(3)	(4)
1. I/A (Juru Muda)	-	-	-
2. I/B (Juru Muda Tingkat I)	-	-	-
3. I/C (Juru)	-	-	-
4. I/D (Juru Tingkat I)	12	8	20
Golongan I/Range I	12	8	20
5. II/A (Pengatur Muda)	50	44	94
6. II/B (Pengatur Muda Tingkat I)	215	186	401
7. II/C (Pengatur)	131	180	311
8. II/D (Pengatur Tingkat I)	66	89	155
Golongan II/Range II	462	499	961
9. III/A (Penata Muda)	198	249	447
10. III/B (Penata Muda Tingkat I)	277	372	649
11. III/C (Penata)	232	273	505
12. III/D (Penata Tingkat I)	204	246	450
Golongan III/Range III	911	1 140	2 051
13. IV/A (Pembina)	148	116	264
14. IV/B (Pembina Tingkat I)	73	62	135
15. IV/C (Pembina Utama Muda)	26	2	28
16. IV/D (Pembina Utama Madya)	-	-	-
17. IV/E (Pembina Utama)	-	-	-
Golongan IV/Range IV	247	180	427
Jumlah/Total	1 632	1 827	3 459

Lanjutan Tabel/*Continued Table 2.3.3*

Pangkat/Golongan/Ruang <i>Hierarchy</i>	2020		
	Laki-laki <i>Male</i>	Perempuan <i>Female</i>	Jumlah <i>Total</i>
(1)	(5)	(6)	(7)
1. I/A (Juru Muda)	-	-	-
2. I/B (Juru Muda Tingkat I)	-	-	-
3. I/C (Juru)	-	-	-
4. I/D (Juru Tingkat I)	8	1	9
Golongan I/Range I	8	1	9
5. II/A (Pengatur Muda)	51	47	98
6. II/B (Pengatur Muda Tingkat I)	178	160	338
7. II/C (Pengatur)	113	94	207
8. II/D (Pengatur Tingkat I)	72	145	217
Golongan II/Range II	414	446	860
9. III/A (Penata Muda)	188	249	437
10. III/B (Penata Muda Tingkat I)	275	337	612
11. III/C (Penata)	232	312	544
12. III/D (Penata Tingkat I)	221	250	471
Golongan III/Range III	916	1 148	2 064
13. IV/A (Pembina)	134	124	258
14. IV/B (Pembina Tingkat I)	83	69	152
15. IV/C (Pembina Utama Muda)	25	3	28
16. IV/D (Pembina Utama Madya)	1	-	1
17. IV/E (Pembina Utama)	-	-	-
Golongan IV/Range IV	243	214	439
Jumlah/Total	1 581	1 791	3 372

Sumber/Source: Badan Kepegawaian, Pendidikan, dan Pelatihan Daerah Kabupaten Pasangkayu
Personnel and Regional Training Agency of Pasangkayu Regency

Tabel
Table 2.3.4**Jumlah Pegawai Negeri Sipil di Lingkup Pemerintah Kabupaten Pasangkayu Menurut Instansi dan Jenis Kelamin di Kabupaten Pasangkayu, Desember 2020**
Number of Civil Servants by Agency and Sex in Pasangkayu Regency, December 2020

Instansi Agency	2020		Jumlah Total
	Laki-laki Male	Perempuan Female	
(1)	(2)	(3)	(4)
Badan	137	84	221
Badan Kepegawaian, Pendidikan, dan Pelatihan Daerah	19	15	34
Badan Kesatuan Bangsa dan Politik	18	14	32
Badan Penanggulangan Bencana Daerah	20	8	28
Badan Pendapatan Daerah	46	13	59
Badan Pengelolaan Keuangan dan Asset Daerah	22	20	42
Badan Perencanaan Pembangunan Daerah dan Litbang	12	14	26
Dinas	426	357	819
Dinas Kebudayaan dan Pariwisata	11	19	30
Dinas Kelautan dan Perikanan	25	10	35
Dinas Kependudukan dan Pencatatan Sipil	19	22	41
Dinas Kesehatan	21	34	55
Dinas Ketahanan Pangan	12	10	22
Dinas Kominfo, Persandian dan Statistik	20	11	31
Dinas Koperasi, UMKM, dan Perdagangan	14	23	37
Dinas Lingkungan Hidup	17	10	27
Dinas Pemberdayaan Masyarakat dan Desa	22	11	33
Dinas Penanaman Modal dan Pelayanan Terpadu Satu Pintu	10	14	24
Dinas Pendidikan, Pemuda dan Olahraga	46	41	87
Dinas Pengendalian Penduduk dan KB, PP dan Perlindungan Anak	9	24	33
Dinas Perhubungan	36	5	41

Lanjutan Tabel/*Continued Table* 2.3.4

Instansi Agency	2020		
	Laki-laki Male	Perempuan Female	Jumlah Total
(1)	(2)	(3)	(4)
Dinas Perkebunan dan Peternakan	22	15	37
Dinas Perpustakaan dan Arsip Daerah	10	21	31
Dinas Pertanian	50	30	80
Dinas Perumahan Rakyat, Kawasan Pemukiman dan Pertanahan	18	11	29
Dinas PU dan Penataan Ruang	58	17	75
Dinas Sosial	19	14	33
Dinas Tenaga Kerja, Perindustrian, dan Transmigrasi	23	15	38
Inspektorat	29	12	41
Inspektorat	29	12	41
Kantor	194	149	343
Kantor Kecamatan Bambaيرا	10	8	18
Kantor Kecamatan Bambalamotu	17	8	25
Kantor Kecamatan Baras	13	15	28
Kantor Kecamatan Bulu Taba	13	10	23
Kantor Kecamatan Dapurang	17	11	28
Kantor Kecamatan Duripoku	15	6	21
Kantor Kecamatan Lariang	17	5	22
Kantor Kecamatan Pasangkayu	19	19	38
Kantor Kecamatan Pedongga	8	9	17
Kantor Kecamatan Sarjo	12	5	17
Kantor Kecamatan Sarudu	20	16	36
Kantor Kecamatan Tikke Raya	10	8	18
Kantor Kelurahan Bambalamotu	8	7	15

Lanjutan Tabel/*Continued Table 2.3.4*

Instansi Agency	2020		
	Laki-laki Male	Perempuan Female	Jumlah Total
(1)	(2)	(3)	(4)
Kantor Kelurahan Baras	7	6	13
Kantor Kelurahan Martajaya	3	8	11
Kantor Kelurahan Pasangkayu	5	8	13
Puskesmas	69	273	342
UPT Puskesmas Bambaira	4	16	20
UPT Puskesmas Bambalamotu	3	28	31
UPT Puskesmas Baras II	2	7	9
UPT Puskesmas Baras I	4	24	28
UPT Puskesmas Bulu Taba	9	21	30
UPT Puskesmas Dapurang	4	25	29
UPT Puskesmas Duripoku	4	9	13
UPT Puskesmas Lariang	5	19	24
UPT Puskesmas Pasangkayu 1	4	20	24
UPT Puskesmas Pasangkayu 2	4	23	27
UPT Puskesmas Pedongga	5	13	18
UPT Puskesmas Sarjo	6	17	23
UPT Puskesmas Sarudu 1	7	16	23
UPT Puskesmas Sarudu 2	4	17	21
UPT Puskesmas Tikke Raya	4	18	22
Rumah Sakit	26	89	115
UPT Rumah Sakit	26	89	115
Satuan	56	8	64
Satuan Polisi Pamong Praja dan Pemadam Kebakaran	56	8	64

Lanjutan Tabel/*Continued Table 2.3.4*

Instansi Agency	2020		
	Laki-laki Male	Perempuan Female	Jumlah Total
(1)	(2)	(3)	(4)
Sekolah	493	747	1 240
MIS DDI Pasangkayu Kecamatan Pasangkayu	3	8	11
MTs DDI Kasoloang Kecamatan Bambaيرا	1	2	3
MTs DDI Pasangkayu Kecamatan Pasangkayu	1	2	3
MTs DDI Sarudu Kecamatan Sarudu	1	-	1
MTs Politani Maccirinnæ Jengeng Kecamatan Tikke Raya	2	1	3
SMP Transmigrasi Karossa Kecamatan Sarudu	2	2	4
TK Aisyiyah Bustanul Athfal Duripoku Kecamatan Duripoku	-	1	1
TK Al-Aqshah Kecamatan Sarjo	-	2	2
TK Bhakti Pertiwi Motu Kecamatan Baras	-	4	4
TK DDI Pasangkayu Kecamatan Pasangkayu	-	5	5
TK Dharma Wanita Kecamatan Pasangkayu	-	5	5
TK Ganesha Gangga Matra Kecamatan Pasangkayu	-	1	1
TK Lulu Handayani Kecamatan Pasangkayu	-	1	1
TK Mekar Mekarti Sarudu Kecamatan Dapurang	-	1	1
TK Nusantara Kecamatan Sarudu	-	1	1
TK Pembina Kecamatan Lariang	-	1	1
TK Pembina Kecamatan Pedongga	-	1	1
TK Pembina Kecamatan Sarudu	-	4	4
TK Pertiwi Bambaيرا Kecamatan Bambaيرا	-	1	1

Lanjutan Tabel/Continued Table 2.3.4

Instansi Agency	2020		
	Laki-laki Male	Perempuan Female	Jumlah Total
(1)	(2)	(3)	(4)
TK PGRI Purnama Bambalamotu Kecamatan Bambalamotu	-	3	3
TK Satu Atap Kasoloang Kecamatan Bambaيرا	-	2	2
TK Satu Atap Salukaili Kecamatan Baras	-	1	2
TK Satu Atap Sarjo Kecamatan Sarjo	-	1	1
TK St. Herianti Martajaya Kecamatan Pasangkayu	-	1	1
TK Tunas Harapan PT. Mamuang Kecamatan Tikke Raya	-	1	1
UPT SLB Pasangkayu Kecamatan Pasangkayu	-	-	-
UPT SPF SD INP Ako Kecamatan Pasangkayu	7	10	17
UPT SPF SD INP Bajawali Kecamatan Lariang	3	1	4
UPT SPF SD INP Balanti Kecamatan Baras	3	6	9
UPT SPF SD INP Bambaloka Kecamatan Baras	2	4	6
UPT SPF SD INP Batuoge Kecamatan Pedongga	3	5	8
UPT SPF SD INP Buriro Kecamatan Baras	1	4	5
UPT SPF SD INP Duripoku Kecamatan Sarudu	4	4	8
UPT SPF SD INP Godang Kecamatan Lariang	-	1	1
UPT SPF SD INP Gunung Sari Kecamatan Pasangkayu	6	1	7
UPT SPF SD INP Jenging Kecamatan Tikke Raya	2	5	7

Lanjutan Tabel/*Continued Table 2.3.4*

Instansi <i>Agency</i>	2020		
	Laki-laki <i>Male</i>	Perempuan <i>Female</i>	Jumlah <i>Total</i>
(1)	(2)	(3)	(4)
UPT SPF SD INP Kabuyu Kecamatan Pedongga	4	9	13
UPT SPF SD INP Kalola Kecamatan Bambalamotu	2	4	6
UPT SPF SD INP Kalukumbeo Kecamatan Tikke Raya	1	3	4
UPT SPF SD INP Kalukunangka Kecamatan Bambaيرا	3	2	5
UPT SPF SD INP Karave Kecamatan Bulu Taba	3	3	6
UPT SPF SD INP Kasoloang Kecamatan Bambaيرا	1	4	5
UPT SPF SD INP Lelejae Kecamatan Bulu Taba	2	2	4
UPT SPF SD INP Lelumpang Kecamatan Bambalamotu	1	4	5
UPT SPF SD INP Lilimori Kecamatan Bulu Taba	6	3	9
UPT SPF SD INP Malei Kecamatan Pedongga	4	4	8
UPT SPF SD INP Maponu Kecamatan Sarjo	2	1	3
UPT SPF SD INP Motu Kecamatan Baras	4	7	11
UPT SPF SD INP Parabu Kecamatan Lariang	3	5	8
UPT SPF SD INP Pedanda Kecamatan Pedongga	4	5	9
UPT SPF SD INP Pedongga Kecamatan Pedongga	2	3	5
UPT SPF SD INP Pirsus Tikke Kecamatan Tikke Raya	4	5	9
UPT SPF SD INP Randomayang Kecamatan Bambalamotu	1	6	7

Lanjutan Tabel/*Continued Table 2.3.4*

Instansi <i>Agency</i>	2020		
	Laki-laki <i>Male</i>	Perempuan <i>Female</i>	Jumlah <i>Total</i>
(1)	(2)	(3)	(4)
UPT SPF INP Salumoni Kecamatan Pasangkayu	3	5	8
UPT SPF INP Salupontu Kecamatan Lariang	-	3	3
UPT SPF INP Sarjo Kecamatan Sarjo	2	3	5
UPT SPF INP Sarudu I Kecamatan Sarudu	6	5	11
UPT SPF INP Sarudu II Kecamatan Sarudu	3	3	6
UPT SPF INP Sarudu III Kecamatan Duripoku	5	4	9
UPT SPF INP Sarudu IV Kecamatan Dapurang	4	4	8
UPT SPF INP Sarudu V Kecamatan Duripoku	2	6	8
UPT SPF INP Tumpaure Kecamatan Bambaيرا	2	4	6
UPT SPF INP Tanjung Babia Kecamatan Pasangkayu	3	6	9
UPT SPF SD INP Tikke Kecamatan Tikke Raya	2	3	5
UPT SPF SD Inpres Limua Kecamatan Dapurang	-	5	5
UPT SPF SD Inpres Tosonde Kecamatan Bambalamotu	2	4	6
UPT SPF SD SWASTA BK Duriasulapa Kecamatan Bambalamotu	-	1	1
UPT SPF SD SWASTA BK Watubete Kecamatan Bambalamotu	-	1	1
UPT SPF SD SWASTA BK Wulai Kecamatan Bambalamotu	-	1	1
UPT SPF SDI Kastabuana Kecamatan Bulu Taba	2	4	6
UPT SPF SDN 02 Pasangkayu Kecamatan Pasangkayu	4	12	16

Lanjutan Tabel/*Continued Table 2.3.4*

Instansi <i>Agency</i>	2020		
	Laki-laki <i>Male</i>	Perempuan <i>Female</i>	Jumlah <i>Total</i>
(1)	(2)	(3)	(4)
UPT SPF SDN 1 Pasangkayu Kecamatan Pasangkayu	7	24	31
UPT SPF SDN Balabonda Kecamatan Sarjo	4	4	8
UPT SPF SDN Bambaapu Kecamatan Pasangkayu	2	4	6
UPT SPF SDN Bambaيرا Kecamatan Bambaيرا	2	4	6
UPT SPF SDN Bambalamotu	3	6	9
UPT SPF SDN Bambamone Kecamatan Pasangkayu	4	-	4
UPT SPF SDN Bambarano Kecamatan Bambaيرا	3	2	5
UPT SPF SDN Bantalaka Kecamatan Bambaيرا	-	5	5
UPT SPF SDN Baruga Kecamatan Bambaيرا	2	1	3
UPT SPF SDN Belawa Rahmat Kecamatan Dapurang	2	3	5
UPT SPF SDN Bendungan Kecamatan Bambalamotu	1	4	5
UPT SPF SDN Benggaulu Kecamatan Dapurang	2	4	6
UPT SPF SDN Biai Kecamatan Bulu Taba	2	4	6
UPT SPF SDN Bulili Kecamatan Baras	3	8	11
UPT SPF SDN Bulubonggu Kecamatan Dapurang	2	2	4
UPT SPF SDN Dampela Kecamatan Bulu Taba	4	2	6
UPT SPF SDN Dapurang Kecamatan Dapurang	2	7	9
UPT SPF SDN Doda Kecamatan Sarudu	4	4	8

Lanjutan Tabel/Continued Table 2.3.4

Instansi Agency	2020		
	Laki-laki Male	Perempuan Female	Jumlah Total
(1)	(2)	(3)	(4)
UPT SPF SDN Durisangge Kecamatan Baras	-	4	4
UPT SPF SDN Funju Kecamatan Dapurang	6	6	12
UPT SPF SDN Golf Kecamatan Tikke Raya	-	5	5
UPT SPF SDN How Kecamatan Bulu Taba	2	-	2
UPT SPF SDN Kalibamba Kecamatan Bambalamotu	2	4	6
UPT SPF SDN Kalindu Kecamatan Tikke Raya	2	2	4
UPT SPF SDN Kampung Baru Kecamatan Bulu Taba	1	3	4
UPT SPF SDN Kapohu Kecamatan Baras	3	-	3
UPT SPF SDN Kasalai Kecamatan Dapurang	3	2	5
UPT SPF SDN Kayumaloea Kecamatan Bambalamotu	1	4	5
UPT SPF SDN Kenangan Kecamatan Lariang	2	4	6
UPT SPF SDN Kuma Kecamatan Sarudu	4	6	10
UPT SPF SDN Lanta Kecamatan Sarjo	4	1	5
UPT SPF SDN Lariang Kecamatan Tikke Raya	2	2	4
UPT SPF SDN Lembah Harapan Kecamatan Bulu Taba	3	-	3
UPT SPF SDN Letawa Kecamatan Sarjo	2	6	8
UPT SPF SDN Majene Kecamatan Lariang	1	3	4
UPT SPF SDN Makmur Jaya Kecamatan Tikke Raya	2	7	9
UPT SPF SDN Maponu Baru Kecamatan Sarjo	3	1	4
UPT SPF SDN Marambeau Kecamatan Pasangkayu	4	1	5
UPT SPF SDN Masimbu Kecamatan Baras	3	7	10

Lanjutan Tabel/Continued Table 2.3.4

Instansi Agency	2020		
	Laki-laki Male	Perempuan Female	Jumlah Total
(1)	(2)	(3)	(4)
UPT SPF SDN Mekar Tikke Kecamatan Tikke Raya	1	4	5
UPT SPF SDN Monrowali Kecamatan Sarudu	1	2	3
UPT SPF SDN Nunu Kecamatan Sarudu	2	10	12
UPT SPF SDN Pahampa Kecamatan Lariang	2	1	3
UPT SPF SDN Pajalele Kecamatan Tikke Raya	3	3	6
UPT SPF SDN Pambua Kecamatan Sarjo	2	2	4
UPT SPF SDN Pammanua Kecamatan Dapurang	3	4	7
UPT SPF SDN Pangana Kecamatan Bulu Taba	2	-	2
UPT SPF SDN Pangi Kecamatan Baras	3	1	4
UPT SPF SDN Pangiang Kecamatan Bambalamotu	2	3	5
UPT SPF SDN Patika Kecamatan Sarudu	3	3	6
UPT SPF SDN Pebondo Kecamatan Bambaيرا	3	1	4
UPT SPF SDN Pelontu Kecamatan Bambaيرا	3	2	5
UPT SPF SDN Pelosu Kecamatan Lariang	1	5	6
UPT SPF SDN Petilo Kecamatan Tikke Raya	2	4	6
UPT SPF SDN Petunggu Kecamatan Pasangkayu	4	4	8
UPT SPF SDN Randomayang Kecamatan Bambalamotu	1	6	7
UPT SPF SDN Rodo Kecamatan Lariang	1	4	5
UPT SPF SDN Rontojali Kecamatan Dapurang	2	3	5
UPT SPF SDN Salu Bulu Kecamatan Pasangkayu	4	1	5

Lanjutan Tabel/Continued Table 2.3.4

Instansi Agency	2020		
	Laki-laki Male	Perempuan Female	Jumlah Total
(1)	(2)	(3)	(4)
UPT SPF SDN Salukaili Kecamatan Baras	-	7	7
UPT SPF SDN Salule Kecamatan Bambalamotu	3	4	7
UPT SPF SDN Salunggadue Kecamatan Pasangkayu	3	6	9
UPT SPF SDN Salunggaluku Kecamatan Bambalamotu	1	4	5
UPT SPF SDN Saluwira Kecamatan Bambaيرا	3	3	6
UPT SPF SDN Saluwu Kecamatan Bambalamotu	1	1	2
UPT SPF SDN Sawi Kecamatan Bambalamotu	1	4	5
UPT SPF SDN Silaja Kecamatan Dapurang	3	2	5
UPT SPF SDN Sipakainga Kecamatan Duripoku	6	1	7
UPT SPF SDN Siparappe Kecamatan Tikke Raya	2	2	4
UPT SPF SDN Sulili Jambu Kecamatan Dapurang	-	3	3
UPT SPF SDN Sulu Kecamatan Pasangkayu	4	1	5
UPT SPF SDN Sumbersari Kecamatan Bulu Taba	2	3	5
UPT SPF SDN Taba Kecamatan Bambaيرا	3	2	5
UPT SPF SDN Tabarodea Kecamatan Dapurang	4	2	6
UPT SPF SDN Tanamoni Kecamatan Sarudu	1	5	6
UPT SPF SDN Tapalili Kecamatan Bambalamotu	1	-	1
UPT SPF SDN Tarangi Kecamatan Duripoku	5	5	10

Lanjutan Tabel/*Continued Table 2.3.4*

Instansi <i>Agency</i>	2020		
	Laki-laki <i>Male</i>	Perempuan <i>Female</i>	Jumlah <i>Total</i>
(1)	(2)	(3)	(4)
UPT SPF SDN Taranja Kecamatan Pasangkayu	3	3	6
UPT SPF SDN Tata Kecamatan Bulu Taba	3	-	3
UPT SPF SDN Tinangguli Kecamatan Sarudu	1	4	5
UPT SPF SDN Towoni Kecamatan Baras	3	2	5
UPT SPF SDN Ujung Soli Kecamatan Sarjo	3	5	8
UPT SPF SDN Watubete Kecamatan Bambalamotu	2	4	6
UPT SPF SDN Wirabuana Kecamatan Bambalamotu	3	-	3
UPT SPF SMP Negeri 3 Bambalamotu	4	2	6
UPT SPF SMPN 01 Baras	6	10	16
UPT SPF SMPN 01 Bulu Taba	7	12	19
UPT SPF SMPN 01 Duripoku	2	3	5
UPT SPF SMPN 01 Lariang	5	3	8
UPT SPF SMPN 01 Sarudu	4	9	13
UPT SPF SMPN 02 Bambalamotu	4	7	11
UPT SPF SMPN 02 Baras	-	11	11
UPT SPF SMPN 02 Bulu Taba	6	4	10
UPT SPF SMPN 02 Dapurang	2	2	4
UPT SPF SMPN 02 Lariang	5	4	9
UPT SPF SMPN 02 Satap Tikke Raya	3	2	5
UPT SPF SMPN 03 Baras	-	3	3
UPT SPF SMPN 03 Dapurang	4	1	5
UPT SPF SMPN 03 Lariang	3	-	3
UPT SPF SMPN 03 Satap Sarudu	1	-	1
UPT SPF SMPN 04 Sarudu	7	6	13

Lanjutan Tabel/Continued Table 2.3.4

Instansi Agency	2020		
	Laki-laki Male	Perempuan Female	Jumlah Total
(1)	(2)	(3)	(4)
UPT SPF SMPN 04 Satap Dapurang	2	-	2
UPT SPF SMPN 1 Bambaira	11	6	17
UPT SPF SMPN 1 Bambalamotu	3	15	18
UPT SPF SMPN 1 Dapurang	2	5	7
UPT SPF SMPN 1 Pasangkayu	10	23	33
UPT SPF SMPN 1 Pedongga	8	13	21
UPT SPF SMPN 1 Sarjo	9	2	11
UPT SPF SMPN 1 Tikke Raya	4	7	11
UPT SPF SMPN 2 Pasangkayu	3	7	10
UPT SPF SMPN 2 Sarjo	4	8	12
UPT SPF SMPN 2 Satap Bambaira	3	5	8
UPT SPF SMPN 20 Doda	5	3	8
UPT SPF SMPN 21 Bulubonggu	2	1	3
UPT SPF SMPN 23 Ako	3	5	8
UPT SPF SMPN 24 Saptanajaya	3	1	4
UPT SPF SMPN 3 Satap Bulu Taba	2	1	3
UPT SPF SMPN 3 Satap Pasangkayu	2	3	5
UPT SPF SMPN 4 Pasangkayu	4	12	16
UPT SPF SMPN 4 Satap Bambalamotu	1	3	4
UPT SPF SMPN 5 Satap Bambalamotu	3	-	3
UPT SPF SMPN 6 Satap Bambalamotu	2	1	3
UPT SPF SMPN 7 Satap Bambalamotu	4	2	6
UPT SPF SMPN Satap Lelumpang	1	3	4
UPT SPF SMPN 02 Sarudu	3	3	6
UPT TK SATAP Salunggaluku	-	1	1
UPT TK SATAP SD INP Sarjo	-	1	1
UPT TK SATAP Tabarodea	-	1	1
UPT SPNF Sanggar Kegiatan Belajar	3	6	9

Lanjutan Tabel/*Continued Table 2.3.4*

Instansi <i>Agency</i>	2020		
	Laki-laki <i>Male</i>	Perempuan <i>Female</i>	Jumlah <i>Total</i>
(1)	(2)	(3)	(4)
Sekretariat	115	72	187
Bagian Administrasi Pembangunan	3	4	7
Bagian Administrasi Pemerintahan Umum	9	2	11
Bagian Administrasi Perekonomian	2	6	8
Bagian Bina Perdesaan Sekretariat Daerah	1	4	5
Bagian Hubungan Masyarakat dan Protokoler	5	6	11
Bagian Hukum dan HAM	8	5	13
Bagian Kesejahteraan Rakyat dan Dan Bina Mental	7	3	10
Bagian Layanan Pengadaan	11	4	15
Bagian Organisasi dan Tatalaksana	4	3	7
Bagian Perlengkapan	12	9	21
Bagian Umum	14	3	17
Sekretariat Daerah	9	-	9
Sekretariat DPRD	24	21	45
Sekretariat KPU	6	2	8
Jumlah <i>Total</i>	1 581	1 791	3 372

Sumber/Source: Badan Kepegawaian, Pendidikan, dan Pelatihan Daerah Kabupaten Pasangkayu
Personnel and Regional Training Agency of Pasangkayu Regency

2.4 KEUANGAN PEMERINTAH GOVERNMENT FINANCE

Tabel 2.4.1 Realisasi Pendapatan Pemerintah Kabupaten Pasangkayu Menurut Jenis Pendapatan (ribu rupiah), 2016–2019
Table 2.4.1 Actual Pasangkayu Regency/Municipal Government Revenues by Kind of Revenues (thousand rupiahs), 201–2019

Jenis Pendapatan/Kind of Revenues	2016	2017
(1)	(2)	(3)
1. Pendapatan Asli Daerah (PAD)/Regional Revenue	27.629.986	52.519.268
1.1 Pajak Daerah/Regional Tax	6.783.135	7.669.981
1.2 Retribusi Daerah/Regional Retribution	5.770.489	7.848.015
1.3 Hasil Perusahaan Milik Daerah dan Pengelolaan Kekayaan Daerah yang Dipisahkan/Regional-Owned Company Revenue and Separated Management of Regional Wealth	3.277.698	4.109.514
1.4 Lain-lain PAD yang Sah/Other Regional Revenue	11.798.664	32.891.758
2. Dana Perimbangan/Balance Funds	715.064.207	679.982.523
2.1 Bagi Hasil Pajak/Tax Sharing Revenue	25.256.207	17.853.157
2.2 Bagi Hasil Bukan Pajak/Sumber Daya Alam/Non-Tax Sharing Revenue/Natural Resources	2.199.836	1.074.484
2.3 Dana Alokasi Umum/General Allocation Fund	485.815.110	481.777.564
2.4 Dana Alokasi Khusus/Special Allocation Fund	201.793.018	179.277.318
3. Lain-lain Pendapatan yang Sah/Other Revenue	57.006.788	126.445.078
3.1 Pendapatan Hibah/Grant	545.927	2.910.575
3.2 Dana Darurat/Emergency Fund	-	-
3.3 Dana Bagi Hasil Pajak dari Provinsi dan Pemerintah Daerah Lainnya/Tax Sharing Revenue from Provincial and Other Regional Governments	16.720.936	20.911.664
3.4 Dana Penyesuaian dan Otonomi Daerah/Regional Adjustment and Autonomy Fund	38.173.882	99.122.839
3.5 Bantuan Keuangan dari Provinsi atau Pemerintah Daerah Lainnya/Financial Assistance from Provincial or Other Regional Governments	200.000	3.500.000
3.6 Lainnya/Others	1.366.043	-
Jumlah/Total	1.559.218.352	1.649.856.474

Lanjutan Tabel/*Continued Table 2.4.1*

Jenis Pendapatan/ <i>Kind of Revenues</i>	2018	2019
(1)	(4)	(5)
1. Pendapatan Asli Daerah (PAD)/<i>Regional Revenue</i>	32.207.498	44.493.906
1.1 Pajak Daerah/ <i>Regional Tax</i>	9.032.990	8.680.785
1.2 Retribusi Daerah/ <i>Regional Retribution</i>	8.748.661	20.753.991
1.3 Hasil Perusahaan Milik Daerah dan Pengelolaan Kekayaan Daerah yang Dipisahkan/ <i>Regional-Owned Company Revenue and Separated Management of Regional Wealth</i>	3.689.802	3.758.817
1.4 Lain-lain PAD yang Sah/ <i>Other Regional Revenue</i>	10.736.045	11.300.313
2. Dana Perimbangan/<i>Balance Funds</i>	648.054.275	678.746.744
2.1 Bagi Hasil Pajak/ <i>Tax Sharing Revenue</i>	15.189.917	14.305.149
2.2 Bagi Hasil Bukan Pajak/Sumber Daya Alam/ <i>Non-Tax Sharing Revenue/Natural Resources</i>	1.386.089	-
2.3 Dana Alokasi Umum/ <i>General Allocation Fund</i>	483.136.786	500.272.722
2.4 Dana Alokasi Khusus/ <i>Special Allocation Fund</i>	148.341.483	164.168.873
3. Lain-lain Pendapatan yang Sah/<i>Other Revenue</i>	107.324.987	156.081.356
3.1 Pendapatan Hibah/ <i>Grant</i>	22.64.040	38.719.221
3.2 Dana Darurat/ <i>Emergency Fund</i>	-	-
3.3 Dana Bagi Hasil Pajak dari Provinsi dan Pemerintah Daerah Lainnya/ <i>Tax Sharing Revenue from Provincial and Other Regional Governments</i>	-	22.861.750
3.4 Dana Penyesuaian dan Otonomi Daerah/ <i>Regional Adjustment and Autonomy Fund</i>	36.000.000	92.608.931
3.5 Bantuan Keuangan dari Provinsi atau Pemerintah Daerah Lainnya/ <i>Financial Assistance from Provincial or Other Regional Governments</i>	48.436.242	1.250.000
3.6 Lainnya/ <i>Others</i>	624.705	641.454
Jumlah/<i>Total</i>	1.525.184.371	1.684.715.330

Sumber/*Source*: Badan Pengelola Keuangan dan Aset Daerah Kabupaten Pasangkayu
Regional Finance and Asset Management Agency of Pasangkayu Regency

Tabel
Table 2.4.2**Realisasi Belanja Pemerintah Kabupaten Pasangkayu
Menurut Jenis Belanja (ribu rupiah), 2016–2019
Actual Pasangkayu Regency Government Expenditures by
Kind of Expenditures (thousand rupiahs), 2016–2019**

Jenis Pendapatan Kind of Revenues	2016	2017
(1)	(2)	(3)
1. Belanja Tidak Langsung/Indirect Expenditures	296.414.324	231.403.256
1.1 Belanja Pegawai/Personnel Expenditures	239.111.766	219.473.642
1.2 Belanja Bunga/Interest Expenditures	-	-
1.3 Belanja Subsidi/Subsidies Expenditures	-	-
1.4 Belanja Hibah/Grant Expenditures	5.541.200	7.107.400
1.5 Belanja Bantuan Sosial/Social Aid Expenditures	3.283.000	2.892.000
1.6 Belanja Bagi Hasil/Sharing Fund Expenditure	-	952.535
1.7 Belanja Bantuan Keuangan/Financial Aids Expenditures	48.257.879	484.665
1.8 Belanja Tidak Terduga/Unpredicted Expenditures	220.479	493.014
2. Belanja Langsung/Direct Expenditures	520.702.536	549.829.537
2.1 Belanja Pegawai/Personnel Expenditures	-	-
2.2 Belanja Barang dan Jasa/Goods and Services Expenditures	179.169.752	207.263.883
2.3 Belanja Modal/Capital Expenditure	341.532.784	342.565.654
Jumlah/Total	1.634.233.720	1.562.464.586

Lanjutan Tabel/*Continued Table 2.4.2*

Jenis Pendapatan <i>Kind of Revenues</i>	2018	2019
(1)	(4)	(5)
1. Belanja Tidak Langsung/<i>Indirect Expenditures</i>	334.728.742	373.607.865
1.1 Belanja Pegawai/ <i>Personnel Expenditures</i>	231.695.792	250.699.886
1.2 Belanja Bunga/ <i>Interest Expenditures</i>	-	
1.3 Belanja Subsidi/ <i>Subsidies Expenditures</i>	-	
1.4 Belanja Hibah/ <i>Grant Expenditures</i>	1.709.400	9.375.824
1.5 Belanja Bantuan Sosial/ <i>Social Aid Expenditures</i>	-	441.000
1.6 Belanja Bagi Hasil/ <i>Sharing Fund Expenditure</i>	928.536	961.594
1.7 Belanja Bantuan Keuangan/ <i>Financial Aids Expenditures</i>	99.028.311	111.376.101
1.8 Belanja Tidak Terduga/ <i>Unpredicted Expenditures</i>	1.366.703	753.460
2. Belanja Langsung/<i>Direct Expenditures</i>	473.887.428	502.235.029
2.1 Belanja Pegawai/ <i>Personnel Expenditures</i>	-	25.162.313
2.2 Belanja Barang dan Jasa/ <i>Goods and Services Expenditures</i>	194.420.717	189.383.717
2.3 Belanja Modal/ <i>Capital Expenditure</i>	279.466.711	287.688.999
Jumlah/<i>Total</i>	1.617.232.340	1.751.685.788

Sumber/*Source*: Badan Pengelola Keuangan dan Aset Daerah Kabupaten Pasangkayu
Regional Finance and Asset Management Agency of Pasangkayu Regency

2.5 PERIZINAN PERMISSIONS

Tabel 2.5.1 Rekapitulasi Penerbitan Perizinan dan Non Perizinan di Kabupaten Pasangkayu, 2020
Table 2.5.1 *Recapitulation of Licensing Issuance in Pasangkayu Regency, 2020*

Jenis Izin <i>Type of Permissions</i>	Jumlah <i>Total</i>
(1)	(2)
Izin Mendirikan Bangunan (IMB)	240
Izin Usaha Jasa Konstruksi (IUJK)	16
Izin Lingkungan (IL)	4
Rekomendasi (WIUP)	5
Izin Instalasi Pengolahan Air Limbah (IPAL)	1
Surat Izin Usaha Perdagangan (SIUP)	44
Surat Izin Koperasi Simpan Pinjam	2
Surat Izin Usaha Perikanan	-
Izin Usaha Industri (IUI)	2
Nomor Induk Berusaha (NIB)	194
Surat Izin Usaha Mikro	125
Surat Izin Usaha Jasa Terkait dengan Angkutan Di Perairan	-
Surat Izin Penyelenggara Angkutan Orang	-

Lanjutan Tabel/*Continued Table 2.5.1*

Jenis Izin <i>Type of Permissions</i>	Jumlah <i>Total</i>
(1)	(2)
Tanda Daftar Usaha Pariwisata (TDUP)	2
Surat Izin Operasional Puskesmas	-
Surat Izin Toko Obat	2
Surat Izin Praktek Dokter	56
Surat Izin Praktek Dokter Gigi	1
Surat Izin Praktek Bidan (SIPB)	19
Surat Izin Kerja Perawat (SIKP) & Surat Izin Praktek Perawat (SIPP)	11
Surat Izin Praktik Tenaga Teknis Kefarmasian (SIPTTK)	17
Surat Izin Praktek Apoteker (SIPA)	9
Surat Izin Apotik (SIA)	4
Surat Izin Praktik Ahli Teknologi Laboratorium Medik (SIP-ATLM)	5
Surat Izin Praktik Fisioterapis (SIPF)	-
Surat Izin Kerja Perekam Medis (SIKPM)	-
Jumlah <i>Total</i>	

Sumber/Source: Dinas Penanaman Modal dan Pelayanan Terpadu Satu Pintu Kabupaten Pasangkayu
Capital Investment Agency and One-Door Integrated Service of Pasangkayu Regency

Tabel
Table 2.5.2**Rekapitulasi Penerbitan Perizinan *Online Single Submission (OSS)* di Kabupaten Pasangkayu, 2020**
Recapitulation of Licensing Issuance by *Online Single Submission (OSS)* in Pasangkayu Regency, 2020

Jenis Izin <i>Type of Permissions</i>	Jumlah <i>Total</i>
(1)	(2)
Izin Usaha Jasa Konstruksi (IUJK)	16
Surat Izin Usaha Perdagangan (SIUP)	44
Surat Izin Koperasi Simpan Pinjam	2
Surat Izin Usaha Perikanan	-
Izin Usaha Industri (IUI)	2
Nomor Induk Berusaha (NIB)	194
Surat Izin Usaha Mikro	125
Surat Izin Usaha Jasa Terkait dengan Angkutan di Perairan	-
Surat Izin Penyelenggara Angkutan Orang	-
Surat Izin Toko Obat	2
Surat Izin Usaha Pariwisata	-
Tabda Daftar Usaha Pariwisata	2
Jumlah <i>Total</i>	387

Sumber/Source: Dinas Penanaman Modal dan Pelayanan Terpadu Satu Pintu Kabupaten Pasangkayu
Capital Investment Agency and One-Door Integrated Service of Pasangkayu Regency

Tabel
Table 2.5.3

Realisasi Penerimaan IMB Per Bulan di Kabupaten Pasangkayu, 2020
Realization of Reception of IMB by Month in Pasangkayu Regency, 2020

Bulan Month	IMB	HO	Izin Trayek	Jumlah Total
(1)	(2)	(3)	(4)	(5)
Januari/ <i>January</i>	55 267 335	-	-	55 267 335
Februari/ <i>February</i>	27 845 285	-	-	27 845 285
Maret/ <i>March</i>	54 599 615	-	-	54 599 615
April/ <i>April</i>	27 209 000	-	-	27 209 000
Mei/ <i>May</i>	13 791 000	-	-	13 791 000
Juni/ <i>June</i>	9 422 250	-	-	9 422 250
Juli/ <i>July</i>	23 764 075	-	-	23 764 075
Agustus/ <i>August</i>	25 325 812	-	-	25 325 812
September/ <i>September</i>	49 035 000	-	-	49 035 000
Oktober/ <i>October</i>	24 612 850	-	-	24 612 850
November/ <i>November</i>	20 695 578	-	-	20 695 578
Desember/ <i>December</i>	8 170 750	-	-	8 170 750
Jumlah Total	339 738 550	-	-	339 738 550

Sumber/Source: Dinas Penanaman Modal dan Pelayanan Terpadu Satu Pintu Kabupaten Pasangkayu
Capital Investment Agency and One-Door Integrated Service of Pasangkayu Regency

Tabel
Table 2.5.4**Jumlah Sertifikat yang Dikeluarkan Menurut Jenis Lahan dan Kecamatan di Kabupaten Pasangkayu, 2020**
Number of Issued Certificates by Type of Land and Subdistrict in Pasangkayu Regency, 2020

Kecamatan Subdistrict	Jenis Lahan Type of Land				Jumlah Total
	Sawah Rice Fields	Tambak/ Empang Pond/Dyke	Ladang/ Kebun Farm/Garden	Pekarangan Yard	
(1)	(2)	(3)	(4)	(5)	(6)
Sarudu	0	0	40	149	189
Dapurang	0	0	29	63	92
Duripoku	0	0	56	0	56
Baras	0	0	172	21	193
Bulu Taba	0	0	3	18	21
Lariang	0	0	5	3	8
Pasangkayu	0	0	4	112	116
Tikke Raya	0	0	68	5	9
Pedongga	0	0	4	126	194
Bambalamotu	37	0	313	1	351
Bambaira	0	11	41	18	70
Sarjo	0	13	51	25	89
Jumlah Total	37	24	786	541	1388

Sumber/Source: Kantor Pertanahan Kabupaten Pasangkayu
Land Office of Pasangkayu Regency

Tabel
Table 2.5.5

Jumlah Sertifikat yang Dikeluarkan Menurut Jenis Hak Atas Tanah di Kabupaten Pasangkayu, 2016-2020
Number of Issued Certificates by Type of Land Rights in Pasangkayu Regency, 2016-2020

Jenis Hak Atas Tanah <i>Type of Land Rights</i>	Tahun <i>Year</i>				
	2016	2017	2018	2019	2020
(1)	(2)	(3)	(4)	(5)	(6)
Hak Milik <i>Rights of Ownership</i>	3 351	6 281	7 852	6 243	1 441
Hak Guna Bangunan <i>Building Rights</i>	2	42	61	27	129
Hak Guna Usaha <i>Cultivation Rights</i>	-	-	-	-	-
Hak Pakai <i>Use Rights</i>	72	48	89	30	32
Hak Pengelolaan <i>Management Rights</i>	-	-	-	-	-
Hak Wakaf <i>Waqf</i>	6	1	11	18	18
Jumlah Total	3 431	6 372	8 013	6 315	1 620

Sumber/Source: Kantor Pertanahan Kabupaten Pasangkayu
Land Office of Pasangkayu Regency

Tabel
Table 2.5.6**Jumlah Sertifikat yang Dikeluarkan Menurut Jenis Penggunaan dan Kecamatan di Kabupaten Pasangkayu, 2020**
Number of Issued Certificates by Type of Usage and Subdistrict in Pasangkayu Regency, 2020

Kecamatan Subdistrict	Jenis Lahan Type of Land						Jumlah Total
	Hak Milik Rights of Ownership	Hak Guna Bangunan Building Rights	Hak Pakai Usage Rights	Hak Guna Usaha Cultivation Rights	Hak Pengelolaan Management Rights	Wakaf Waqf	
(1)	(2)	(3)	(4)	(5)	(6)	(7)	(8)
Sarudu	193	-	-	-	-	6	199
Dapurang	133	-	1	-	-	4	138
Duripoku	58	-	2	-	-	3	63
Baras	208	1	18	-	-	-	227
Bulu Taba	29	-	4	-	-	-	33
Lariang	14	-	3	-	-	-	17
Pasangkayu	77	27	3	-	-	-	107
Tikke Raya	15	-	1	-	-	-	202
Pedongga	201	-	-	-	-	1	16
Bambalamotu	352	51	-	-	-	1	404
Bambaira	71	28	-	-	-	3	102
Sarjo	90	22	-	-	-	-	112
Jumlah Total	1 441	129	32	0	0	18	1 620

Sumber/Source: Kantor Pertanahan Kabupaten Pasangkayu
Land Office of Pasangkayu Regency

2.6 KEMASYARAKATAN COMMUNITY

Tabel 2.6.1 **Jumlah Partai Politik di Kabupaten Pasangkayu, 2016-2020**
Table *Number of Political Parties in Pasangkayu Regency, 2016-2020*

Tahun Year	Partai Politik Political Parties
(1)	(2)
2016	8
2017	15
2018	15
2019	16
2020	11

Sumber/Source: Badan Kesatuan Bangsa dan Politik Kabupaten Pasangkayu
National Unity and Politics Agency of Pasangkayu Regency

Tabel
Table 2.6.2**Jumlah Lembaga Swadaya Masyarakat di Kabupaten Pasangkayu, 2016-2020**
Number of Non-Governmental Organization in Pasangkayu Regency, 2016-2020

Tahun Year	Lembaga Swadaya Masyarakat Non-Governmental Organization
(1)	(2)
2016	15
2017	15
2018	15
2019	15
2020	16

Sumber/Source: Badan Kesatuan Bangsa dan Politik Kabupaten Pasangkayu
National Unity and Politics Agency of Pasangkayu Regency

Tabel 2.6.3
Table

Jumlah Organisasi Sosial di Kabupaten Pasangkayu, 2016-2020
Number of Social Organization in Pasangkayu Regency, 2016-2020

Tahun Year	Organisasi Sosial Social Organization
(1)	(2)
2016	16
2017	17
2018	16
2019	16
2020	16

Sumber/Source: Badan Kesatuan Bangsa dan Politik Kabupaten Pasangkayu
National Unity and Politics Agency of Pasangkayu Regency

Tabel 2.6.4 **Jumlah Organisasi Perkumpulan Profesi di Kabupaten Pasangkayu, 2016-2020**
Table *Number of Organization of Professions in Pasangkayu Regency, 2016-2020*

Tahun Year	Organisasi Perkumpulan Profesi Organization of Professions
(1)	(2)
2016	8
2017	8
2018	8
2019	8
2020	8

Sumber/Source: Badan Kesatuan Bangsa dan Politik Kabupaten Pasangkayu
National Unity and Politics Agency of Pasangkayu Regency

Tabel
Table 2.6.5

**Jumlah Organisasi Perkumpulan Seni Budaya di
Kabupaten Pasangkayu, 2016-2020**
*Number of Art and Culture Organization in Pasangkayu
Regency, 2016-2020*

Tahun Year	Organisasi Perkumpulan Seni Budaya Art and Culture Organization
(1)	(2)
2016	3
2017	3
2018	3
2019	3
2020	3

Sumber/Source: Badan Kesatuan Bangsa dan Politik Kabupaten Pasangkayu
National Unity and Politics Agency of Pasangkayu Regency

2.7 PERATURAN REGULATION

Tabel 2.7.1 **Peraturan Daerah Pemerintah Kabupaten Pasangkayu, 2020**
Table 2.7.1 **Regional Regulations of Pasangkayu Regency, 2020**

Nomor Number	Uraian Details	Tanggal Enacted Date
(1)	(2)	(3)
1 Tahun 2020	Penyertaan Modal Daerah Pada Perseroan Terbatas Bank Sulawesi Selatan Dan Sulawesi Barat	22 September 2020
2 Tahun 2020	Penanggulangan HIV dan AIDS	22 September 2020
3 Tahun 2020	Kabupaten Layak Anak	22 September 2020
4 Tahun 2020	Peranggungjawaban Pelaksanaan Anggaran Pendapatan Dan Belanja Daerah	31 Agustus 2020
5 Tahun 2020	Ketertiban Umum	13 Oktober 2020
9 Tahun 2020	Anggaran Pendapatan Dan Belanja Daerah Tahun 2021	29 Desember 2020

Sumber/Source: Bagian Hukum, Sekretariat Daerah Kabupaten Pasangkayu
Law Section of Regional Secretariate of Pasangkayu Regency

Tabel
Table 2.7.2

**Peraturan Bupati Pemerintah Kabupaten Pasangkayu,
2020**
Regent Regulations of Pasangkayu Regency, 2020

Nomor Number	Uraian Details	Tanggal Enacted Date
(1)	(2)	(3)
2 Tahun 2020	Standar Biaya Khusus Kegiatan Pengawasan Pada Kecamatan	23 Maret 2020
3 Tahun 2020	Pemberian Tambahan Penghasilan Bagi Pegawai Negeri Sipil	23 Maret 2020
4 Tahun 2020	Perubahan Kedua Atas Peraturan Bupati Nomor 47 Tahun 2019 Tentang Penjabaran Apbd Kabupaten Pasangkayu Tahun Anggaran 2020	7 April 2020
5 Tahun 2020	Perubahan Ketiga Penjabaran Anggaran Pendapatan Dan Belanja Daerah	22 April 2020
6 Tahun 2020	Pemberian Tunjangan Hari Raya Tahun 2020 Bagi Pns Daerah Yang Bersumber Dari Anggaran Pendapatan Dan Belanja Daerah	14 Mei 2020
7 Tahun 2020	Penetapan Besaran Bantuan Pendanaan Kelurahan Pada Setiap Kelurahan Tahun Anggaran 2020	14 Mei 2020
8 Tahun 2020	Perubahan Atas Peraturan Bupati Pasangkayu Nomor 13 Tahun 2019 Tentang Pedoman Teknis Pelaksanaan Penerimaan Peserta Didik Baru Dan Peserta Didik Pindahan	14 Mei 2020
9 Tahun 2020	Perubahan Keempat Atas Peraturan Bupati Nomor 47 Tahun 2019 Tentang Penjabaran Anggaran Pendapatan Dan Belanja Daerah Tahun 2020	28 Mei 2020
10 Tahun 2020	Tugas, Fungsi Dan Struktur Organisasi Dinas Komunikasi, Informatika, Statistik Dan Persandian	28 Mei 2020
11 Tahun 2020	Staf Percepatan Pembangunan Daerah	29 Mei 2020
12 Tahun 2020	Perubahan Kelima Atas Peraturan Bupati Nomor 47 Tahun 2019 Tentang Penjabaran Anggaran Pendapatan Dan Belanja Daerah Tahun 2020	17 Juli 2020
13 Tahun 2020	Pemberian Penghasilan Ketiga Belas Tahun 2020 Bagi Pns Daerah Yang Bersumber Dari Anggaran Pendapatan Dan Belanja Daerah	10 Agustus 2020
14 Tahun 2020	Rencana Kerja Pemerintah Daerah Tahun 2021	10 Agustus 2020

Lanjutan Tabel/*Continued Table 2.7.2*

Nomor Number	Uraian Details	Tanggal Enacted Date
(1)	(2)	(3)
15 Tahun 2020	Perubahan Atas Peraturan Bupati Pasangkayu Nomor 23 Tahun 2019 Tentang Rencana Kerja Pemerintah Daerah Tahun 2020	10 Agustus 2020
17 Tahun 2020	Peunjuk Teknis Penyusunan Rencana Pembangunan Jangka Menengah Desa Dan Rencana Kerja Pemerintah Desa	31 Agustus 2020
19 Tahun 2020	Perubahan Keenam Atas Peraturan Bupati Nomor 47 Tahun 2019 Tentang Penjabaran Anggaran Pendapatan Dan Belanja Daerah Kabupaten Pasangkayu Tahun Anggaran 2020	9 September 2020
21 Tahun 2020	Penerapan Disiplin Dan Penegakkan Hukum Protokol Kesehatan Sebagai Upaya Penegakkan Dan Pengendalian Corona Virus Disease 2019	16 September 2020
22 Tahun 2020	Perubahan Ketujuh Atas Peraturan Bupati Nomor 47 Tahun 2019 Tentang Penjabaran Anggaran Pendapatan Dan Belanja Daerah Kabupaten Pasangkayu Tahun Anggaran 2020	19 Oktober 2020
23 Tahun 2020	Perubahan Kedelapan Atas Peraturan Bupati Nomor 47 Tahun 2019 Tentang Penjabaran Anggaran Pendapatan Dan Belanja Daerah Kabupaten Pasangkayu Tahun Anggaran 2020	11 Desember 2020
27 Tahun 2020	Pedoman Penyusunan Anggaran Pendapatan Dan Belanja Desa Tahun Anggaran 2021	11 Desember 2020
28 Tahun 2020	Penjabaran Anggaran Pendapatan Dan Belanja Daerah 2021	29 Desember 2020

Sumber/Source: Bagian Hukum, Sekretariat Daerah Kabupaten Pasangkayu
Law Section of Regional Secretariate of Pasangkayu Regency

Tabel
Table 2.7.3

Jumlah Keputusan Bupati Pasangkayu, 2016-2020
Number of Regent's Regulations of Pasangkayu Regency,
2016-2020

Tahun Year	Satuan Unit	Jumlah Total
(1)	(2)	(3)
2016	Keputusan/Peraturan	301 keputusan
2017	Keputusan/Peraturan	319 keputusan
2018	Keputusan/Peraturan	257 keputusan
2019	Keputusan/Peraturan	281 keputusan
2020	Keputusan/Peraturan	244 keputusan

Sumber/Source: Bagian Hukum, Sekretariat Daerah Kabupaten Pasangkayu
Law Section of Regional Secretariate of Pasangkayu Regency

<https://mamujuutarakab.bps.go.id>

JUMLAH PENDUDUK MENURUT JENIS KELAMIN DI KABUPATEN PASANGKAYU

Population by Sex in Pasangkayu Regency

2020



LAKI-LAKI

Men

97.971

PEREMPUAN

Women

90.890



JUMLAH

Total

188.861



Sumber/Source: BPS, Hasil Sensus Penduduk 2020

BPS-Statistics Indonesia, 2020 Population Census

Ilustrasi: freepik.com

Illustration: freepik.com

PENDUDUK DAN
KETENAGAKERJAAN

population and employment

PENJELASAN TEKNIS

TECHNICAL NOTES

1. Sumber utama data kependudukan adalah sensus penduduk yang dilaksanakan setiap sepuluh tahun sekali. Sensus penduduk telah dilaksanakan sebanyak enam kali sejak Indonesia merdeka, yaitu tahun 1961, 1971, 1980, 1990, 2000, dan 2010.

1. *The main source of demographic data is population census, which is conducted every ten years. Population Census has been conducted six times since Indonesia's independence: 1961, 1971, 1980, 1990, 2000, and 2010.*

Di dalam sensus penduduk, pencacahan dilakukan terhadap seluruh penduduk yang berdomisili di wilayah teritorial Indonesia termasuk warga negara asing kecuali anggota korps diplomatik negara sahabat beserta keluarganya.

The population census enumerates all residents who domicile in the entire territory of Indonesia including foreign citizens except the diplomatic corps members and their families.

Metode pengumpulan data dalam sensus dilakukan dengan wawancara antara petugas sensus dengan responden dan juga melalui e-census. Pencatatan penduduk menggunakan konsep usual residence, yaitu konsep di mana penduduk biasa bertempat tinggal. Bagi penduduk yang bertempat tinggal tetap dicacah di mana mereka biasa tinggal, sedangkan untuk penduduk yang tidak bertempat tinggal tetap dicacah di tempat di mana mereka ditemukan petugas sensus pada malam 'Hari Sensus'. Termasuk penduduk yang tidak bertempat tinggal tetap adalah tuna wisma, awak kapal berbendera Indonesia,

The method of data collection in a population census involves interviewing respondents and conducting e-census. Enumeration of the population uses the concept of "usual residence", which is the concept of "places where people usually live". De jure was applied to the permanent residents, while de facto was applied to non-permanent residents. The permanent residents were enumerated in place where they normally live, the non-permanent residents were enumerated where they were found by the enumerators, on the night of "Census Date". The non-permanent residents include homeless people, ship crew, boat people, remote area community,

penghuni perahu/rumah apung, masyarakat terpencil/ terasing, dan pengungsi. Bagi mereka yang mempunyai tempat tinggal tetap dan sedang bepergian ke luar wilayah lebih dari enam bulan, tidak dicacah di tempat tinggalnya, tetapi dicacah di tempat tujuannya. Untuk tahun yang tidak dilaksanakan sensus penduduk, data kependudukan diperoleh dari hasil proyeksi penduduk. Proyeksi penduduk merupakan suatu perhitungan ilmiah yang didasarkan pada asumsi dari komponen-komponen perubahan penduduk, yaitu kelahiran, kematian, dan migrasi. Proyeksi penduduk Indonesia 2011–2035 menggunakan data dasar penduduk hasil SP2010.

and internally displaced persons. Those who had permanent residence and had been travelling away from their home for six months or more were not enumerated in their permanent place, but in the place where they were during the census.

2. Penduduk Pasangkayu adalah semua orang yang berdomisili di wilayah Kabupaten Pasangkayu selama 6 bulan atau lebih dan atau mereka yang berdomisili kurang dari 6 bulan tetapi bertujuan menetap.
3. Laju pertumbuhan penduduk adalah angka yang menunjukkan persentase penambahan penduduk dalam jangka waktu tertentu.
4. Kepadatan penduduk adalah rasio banyaknya penduduk per kilometer persegi.

2. *The population of Pasangkayu are all residents of the entire territory of Pasangkayu Regency who have stayed for six months or longer, and those who intended to stay more than six months even though their length of stay is less than six months.*
3. **The growth rate of population** is the number that show percentage of population growth within a specified period.
4. **Population density** is ratio of population per square kilometer.

5. Rasio jenis kelamin adalah perbandingan antara penduduk laki-laki dan penduduk perempuan pada suatu wilayah dan waktu tertentu. Biasanya dinyatakan dengan banyaknya penduduk laki-laki untuk 100 penduduk perempuan.
 6. Distribusi penduduk adalah pola persebaran penduduk di suatu wilayah, baik berdasarkan batas-batas geografis maupun berdasarkan batas-batas administrasi pemerintahan.
 7. Komposisi penduduk adalah pola persebaran penduduk menurut karakteristiknya, contoh: penduduk menurut kelompok umur, penduduk menurut jenis kelamin
 8. Rumah tangga adalah seseorang atau sekelompok orang yang mendiami sebagian atau seluruh bangunan fisik/sensus dan biasanya tinggal bersama serta pengelolaan makan dari satu dapur. Yang dimaksud makan dari satu dapur adalah jika pengurusan kebutuhan sehari-harinya dikelola bersama-sama menjadi satu.
 9. Anggota rumah tangga adalah semua orang yang biasanya bertempat tinggal di suatu rumah tangga, baik yang berada di rumah pada waktu pencacahan maupun
5. **Sex ratio** is the ratio of males population to females population in a given area and time, usually expressed as the number of males for every 100 females.
 6. **Population distribution** is the pattern of population distribution in an area, either by geographic boundaries or by government administrative boundaries.
 7. **Population composition** is the pattern of population distribution by its characteristics, example: population by age group, population by sex.
 8. **Household** is an individual or group of people living in a physical/census building unit or part of it and usually commit on a common provision for food and other essentials of living. Common provision for food means one organising daily needs for all of household members.
 9. **Household member** are those who usually lives in a household regardless of their location at the time of enumeration.

yang sementara tidak ada.

10. Rata-rata anggota rumah tangga adalah angka yang menunjukkan rata-rata jumlah anggota rumah tangga per rumah tangga.
 11. Penduduk usia kerja adalah penduduk yang berumur 15 tahun ke atas.
 12. Angkatan kerja adalah penduduk usia kerja (15 tahun ke atas) yang bekerja, punya pekerjaan namun sementara tidak bekerja, dan pengangguran.
 13. Bekerja adalah kegiatan ekonomi yang dilakukan oleh seseorang dengan maksud memperoleh atau membantu memperoleh pendapatan atau keuntungan dan lamanya bekerja paling sedikit 1 jam secara terus menerus dalam seminggu yang lalu (termasuk pekerja keluarga tanpa upah yang membantu dalam suatu usaha/ kegiatan ekonomi).
 14. Jumlah jam kerja seluruhnya adalah jumlah jam kerja yang digunakan untuk bekerja (tidak termasuk jam kerja istirahat resmi dan jam kerja yang digunakan untuk hal-hal di luar pekerjaan).
 15. Lapangan usaha adalah bidang kegiatan dari pekerjaan/tempat bekerja di mana seseorang
10. *Average household size is the average number of household members per household.*
 11. *Working age population is persons of 15 years and over.*
 12. **Labor force or economically active** *are persons of 15 years and over, who in the previous week were working, temporarily absent from work but having jobs, and unemployment.*
 13. **Working** *is economic activity conducted by a person and intended to earn income by doing work or helping to do work at least one hour continuously during the reference week (including unpaid family worker/s for any economic activity).*
 14. **Total working hours** *is the total hours spent by an employee to perform all jobs (excluding the time used for other activities which are not classified as work).*
 15. **Industry** *is field of a person's activity or establishment. The classification of industries follows the Indonesia*

bekerja. Klasifikasi lapangan usaha mengikuti Klasifikasi Baku Lapangan Usaha Indonesia (KBLI) dalam 1 digit.

Standard Industrial Classification (KBLI) in one digit.

16. Status pekerjaan adalah kedudukan seseorang dalam unit usaha/kegiatan dalam melakukan pekerjaan.
17. Berusaha sendiri tanpa dibantu orang lain adalah bekerja atau berusaha dengan menanggung risiko secara ekonomis, yaitu dengan tidak kembalinya ongkos produksi yang telah dikeluarkan dalam rangka usahanya tersebut, serta tidak menggunakan pekerja dibayar maupun pekerja tak dibayar, termasuk yang sifat pekerjaannya memerlukan teknologi atau keahlian khusus.
18. Berusaha dibantu buruh tidak tetap/buruh tidak dibayar adalah bekerja atau berusaha atas risiko sendiri, dan menggunakan buruh/pekerja tak dibayar dan atau buruh/pekerja tidak tetap.
19. Berusaha dibantu buruh tetap/buruh dibayar adalah berusaha atas risiko sendiri dan mempekerjakan paling sedikit satu orang buruh/pekerja tetap yang dibayar.
20. Buruh/karyawan/pegawai adalah seseorang yang bekerja
- 16. *Employment status*** is the status of a person at his place of work or establishment where he was employed.
- 17. *Own-account worker*** is a person who works at his own risk without assisted by paid per mount worker or unpaid worker include technical job or skill job.
- 18. *Employer assisted by temporary workers/unpaid worker*** is a person who works at his own risk and assisted by temporary worker/unpaid worker.
- 19. *Employer assisted by permanent workers/paid workers*** is a person who does his business at her/his own risk at least one assisted by paid permanent worker.
- 20. *Employee*** is a person who work permanently for other people or

pada orang lain atau instansi/kantor/ perusahaan secara tetap dengan menerima upah/gaji baik berupa uang maupun barang. Buruh yang tidak mempunyai majikan tetap, tidak digolongkan sebagai buruh/karyawan, tetapi sebagai pekerja bebas. Seseorang dianggap memiliki majikan tetap jika memiliki 1 (satu) majikan (orang/rumah tangga) yang sama dalam sebulan terakhir, khusus pada sektor bangunan batasannya tiga bulan. Apabila majikannya instansi/lembaga, boleh lebih dari satu.

institution/office/ company and gains some money/cash or goods as wage/salary. Labor who have no permanent employer is not categorized as a laborer/ worker/ employee but casual worker. A laborers in general is considered to have a permanent employer if he has the same employer during the past month, particularly for building construction sector is 3 months. If the employer is an institution, more than 1 (one) employer is allowed.

21. Pekerja bebas adalah seseorang yang bekerja pada orang lain/ majikan/institusi yang tidak tetap (lebih dari 1 majikan dalam sebulan terakhir) di usaha pertanian baik berupa usaha rumah tangga maupun bukan usaha rumah tangga, ataupun di nonpertanian atas dasar balas jasa dengan menerima upah atau imbalan baik berupa uang maupun barang, dan baik dengan sistem pembayaran harian maupun borongan.
22. Pekerja tak dibayar adalah seseorang yang bekerja membantu usaha untuk memperoleh penghasilan/ keuntungan yang dilakukan oleh salah seorang anggota rumah tangga atau bukan anggota rumah tangga tanpa mendapat upah/gaji baik berupa uang maupun barang.

21. **Casual employee** is a person who does not work permanently for other people/employer/ institution (more than 1 employer during the last 1 month) in agricultural sector, either home industry or not home industry, or in non-agricultural sector based on remuneration paid with money or goods, and based on daily or contact payment system.
22. **Unpaid worker** is a person who intended to work without pay either with money or good, in an establishment run by other members of the family, relative or neighbour.

ULASAN**DESCRIPTION****Kependudukan**

Penduduk Kabupaten Pasangkayu berdasarkan proyeksi penduduk tahun 2020 sebanyak 188.861 jiwa yang terdiri atas 97.971 jiwa penduduk laki-laki dan 90.890 jiwa penduduk perempuan. Dibandingkan dengan jumlah penduduk tahun 2010, penduduk Pasangkayu mengalami pertumbuhan sebesar 3,46 persen. Sementara itu besarnya angka rasio jenis kelamin tahun 2020 penduduk laki-laki terhadap penduduk perempuan sebesar 107,8.

Kepadatan penduduk di Kabupaten Pasangkayu tahun 2020 mencapai 62 jiwa/km². Kepadatan Penduduk di 12 kecamatan cukup beragam dengan kepadatan penduduk tertinggi terletak di Kecamatan Sarjo dengan kepadatan sebesar 231 jiwa/km² dan terendah di Kecamatan Dapurang sebesar 19 jiwa/km².

Ketenagakerjaan

Jumlah Pencari Kerja Terdaftar di Kabupaten Pasangkayu Pada Dinas Tenaga Kerja, Perindustrian, dan Transmigrasi Kabupaten Pasangkayu pada Tahun 2020 sebesar 64 pekerja.

Pencari kerja di Dinas Sosial dan Tenaga Kerja Kabupaten Pasangkayu pada tahun 2020 lebih banyak laki-laki daripada perempuan. Terdapat 42 laki-laki dan 22 perempuan pencari kerja terdaftar pada Dinas Tenaga Kerja, Perindustrian, dan Transmigrasi Kabupaten Pasangkayu.

Population

Pasangkayu population based population projections for 2020 were 188.861 people consisting of 97,971 inhabitants of the male and 90,890 female population people. This compares with a total Pasangkayu Population in 2010, the Population growth of Pasangkayu are 3.46 percents. While the magnitude of the sex ratio in 2020 the male population towards the female population are 107.8.

Population density of Pasangkayu Regency in 2020 reached 62 people/km². Population density in 12 subdistricts are quite diverse with the highest population density of subdistrict is located in Sarjo Subdistrict with the number of density are 231 people/km² and the lowest is Dapurang Subdistrict with 19 people/km².

Employment

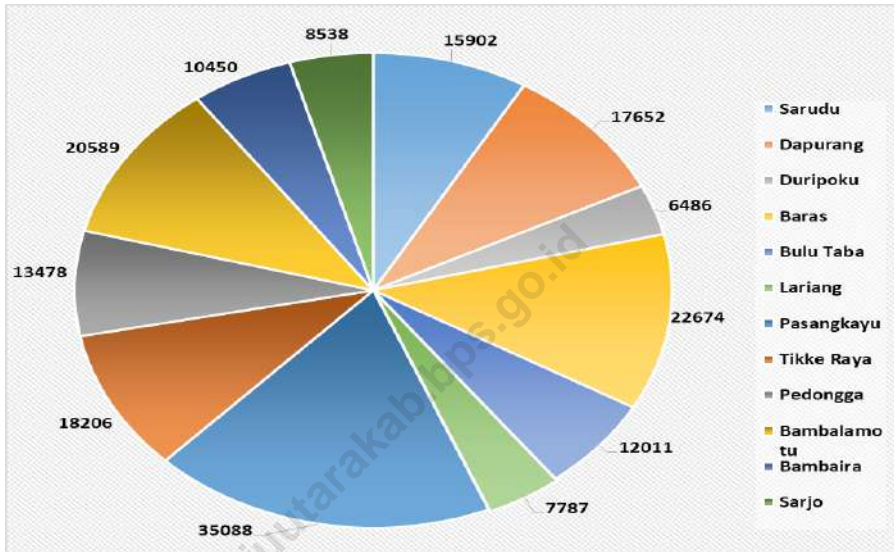
Number of job seekers registered in Department of Labour, Industry, and Transmigration of Pasangkayu Regency were 64 employees in 2020.

Job seekers registration period at the Department of Labour, Industry, and Transmigration of Pasangkayu Regency In the Year 2020 are men more than women. There are 42 men and 22 women job seekers registered with Department of Labour, Industry, and Transmigration of Pasangkayu Regency.

<https://mamujuutarakab.bps.go.id>

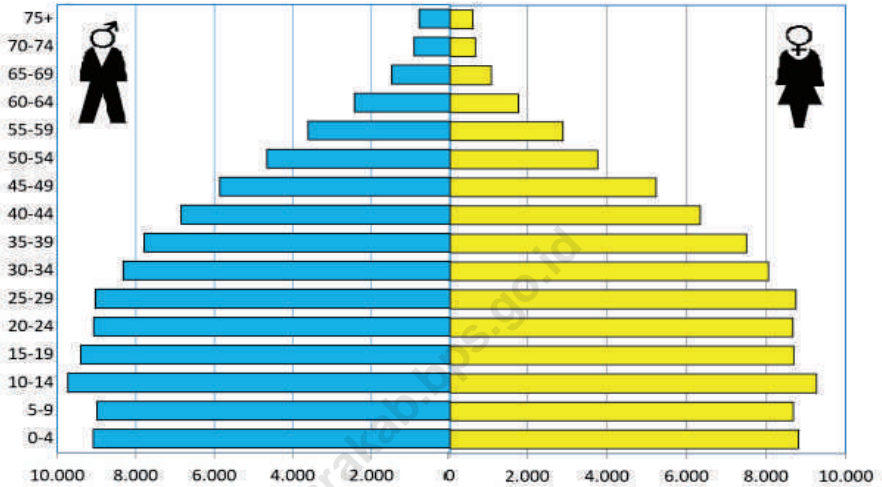
Gambar 3.1
Figures

Jumlah Penduduk Menurut Kecamatan di Kabupaten Pasangkayu, 2020
Population by Subdistrict in Pasangkayu Regency, 2020



Sumber/Source: BPS, Hasil Sensus Penduduk 2020/BPS-Statistics Indonesia, 2020 Population Census

Gambar 3.2 Piramida Penduduk Kabupaten Pasangkayu, 2020
Figures 3.2 Population Pyramid Pasangkayu Regency, 2020



Catatan/Noted: Hasil perapihan umur dari data Administratif dan SP2020 (September)/The Result of Smoothing Single Year of Age from Aministrative Data and the 2020 Population Census(September)

Sumber/Source: BPS, Hasil Sensus Penduduk 2020/BPS-Statistics Indonesia, 2020 Population Census

Tabel
Table 3.1.1

Penduduk, Laju Pertumbuhan Penduduk per Tahun, Distribusi Persentase Penduduk, Kepadatan Penduduk, Rasio Jenis Kelamin Penduduk Menurut Kecamatan di Kabupaten Pasangkayu, 2020
Population, Annual Population Growth Rate, Percentage Distribution of Population, Population Density, and Population Sex Ratio by Subdistrict, 2020

Kecamatan <i>Subdistrict</i>	Penduduk (jiwa) <i>Population (jiwa)</i>	Laju Pertumbuhan Penduduk per Tahun 2010–2020 <i>Annual Population Growth Rate (%) 2010–2020</i>
(1)	(2)	(3)
Sarudu	15 902	2,71
Dapurang	17 652	4,35
Duripoku	6 486	2,90
Baras	22 674	3,97
Bulu Taba	12 011	2,49
Lariang	7 787	2,65
Pasangkayu	35 088	4,37
Tikke Raya	18 206	2,81
Pedongga	13 478	7,46
Bambalamotu	20 589	2,37
Bambaira	10 450	1,94
Sarjo	8 538	2,18
Kabupaten Pasangkayu <i>Pasangkayu Regency</i>	188 861	3,46

Lanjutan Tabel/*Continued Table 3.1.1*

Kecamatan <i>Subdistrict</i>	Persentase Penduduk <i>Percentage of Total Population</i>	Kepadatan Penduduk per km ² <i>Population Density per sq.km</i>
(1)	(7)	(8)
Sarudu	8,42	161
Dapurang	9,35	19
Duripoku	3,43	30
Baras	12,01	82
Bulu Taba	6,36	28
Lariang	4,12	93
Pasangkayu	18,58	112
Tikke Raya	9,64	68
Pedongga	7,14	143
Bambalamotu	10,90	85
Bambaira	5,53	161
Sarjo	4,52	231
Kabupaten Pasangkayu <i>Pasangkayu Regency</i>	100	62

Lanjutan Tabel/*Continued Table 3.1.1*

Kecamatan <i>Subdistrict</i>	Rasio Jenis Kelamin <i>Population Sex Ratio</i>
(1)	(11)
Sarudu	105,7
Dapurang	107,7
Duripoku	110,9
Baras	109,6
Bulu Taba	110,2
Lariang	111,0
Pasangkayu	106,0
Tikke Raya	108,7
Pedongga	107,8
Bambalamotu	108,2
Bambaira	104,7
Sarjo	107,4
Kabupaten Pasangkayu <i>Pasangkayu Regency</i>	107,8

Sumber/*Source*: BPS, Hasil Sensus Penduduk 2020/*BPS-Statistics Indonesia, 2020 Population Census*

Tabel
Table 3.1.2**Jumlah Penduduk Menurut Kecamatan dan Jenis Kelamin
di Kabupaten Pasangkayu, 2020**
*Population by Subdistrict and Sex in Pasangkayu Regency,
2020*

Kecamatan Subdistrict	Jenis Kelamin (jiwa) Sex (person)		Jumlah Total
	Laki-Laki Male	Perempuan Female	
(1)	(2)	(3)	(4)
Sarudu	8 170	7 732	15 902
Dapurang	9 152	8 500	17 652
Duripoku	3 411	3 075	6 486
Baras	11 854	10 820	22 674
Bulu Taba	6 297	5 714	12 011
Lariang	4 096	3 691	7 787
Pasangkayu	18 053	17 035	35 088
Tikke Raya	9 483	8 723	18 206
Pedongga	6 991	6 487	13 478
Bambalamotu	10 699	9 890	20 589
Bambaira	5 344	5 106	10 450
Sarjo	4 421	4 117	8 538
Kabupaten Pasangkayu Pasangkayu Regency	97 971	90 890	188 861

Sumber/Source: BPS, Hasil Sensus Penduduk 2020/BPS-Statistics Indonesia, 2020 Population Census

Tabel
Table 3.1.3

Jumlah Penduduk Menurut Kelompok Umur dan Jenis Kelamin di Kabupaten Pasangkayu, 2020
Population by Age Groups and Sex in Pasangkayu Regency, 2020

Kelompok Umur <i>Age Group</i>	Jenis Kelamin (jiwa) <i>Sex (person)</i>		Jumlah <i>Total</i>
	Laki-Laki <i>Male</i>	Perempuan <i>Female</i>	
(1)	(2)	(3)	(4)
0-4	9 079	8 818	17 897
5-9	8 989	8 682	17 671
10-14	9 728	9 269	18 997
15-19	9 396	8 689	18 085
20-24	9 077	8 672	17 749
25-29	9 024	8 750	17 774
30-34	8 317	8 056	16 373
35-39	7 779	7 512	15 291
40-44	6 848	6 344	13 192
45-49	5 857	5 232	11 089
50-54	4 662	3 769	8 431
55-59	3 607	2 891	6 498
60-64	2 435	1,778	4 213
65-69	1 479	1 101	2 580
70-74	910	694	1 604
75+	784	633	1 417
Kabupaten Pasangkayu <i>Pasangkayu Regency</i>	97 971	90 890	188 861

Catatan/Noted: Hasil perapihan umur dari data Administratif dan SP2020 (September)/*The Result of Smoothing Single Year of Age from Aministrative Data and the 2020 Population Census(September)*

Sumber/Source: BPS, Hasil Sensus Penduduk 2020/BPS-Statistics Indonesia, 2020 Population Census

Tabel 3.1.4 **Persentase Penduduk Berumur 10 Tahun Ke Atas Menurut Status Perkawinan dan Jenis Kelamin di Kabupaten Pasangkayu, 2020**
Percentage of Population With Aged Above 10 Years by Marital Status and Sex in Pasangkayu Regency, 2020

Status Perkawinan <i>Marital Status</i>	Jenis Kelamin (jiwa) <i>Sex (person)</i>	
	Laki-Laki <i>Male</i>	Perempuan <i>Female</i>
(1)	(2)	(3)
Belum Kawin <i>Single</i>	34,44	29,59
Kawin <i>Married</i>	63,11	64,87
Cerai <i>Divorced</i>	2,45	5,54
Jumlah <i>Total</i>	100,00	100,00

Sumber/Source: BPS, Survei Sosial Ekonomi Nasional (Susenas) Maret 2020/BPS-Statistics Indonesia, National Socioeconomic Survey March, 2020

Tabel
Table 3.1.5

Jumlah Penerbitan Kartu Tanda Penduduk (KTP), Kartu Keluarga (KK), dan Akta Kelahiran Menurut Kecamatan di Kabupaten Pasangkayu, 2020
Number of Identity Card, Family Card, and Birth Certificate Issued by Subdistrict in Pasangkayu Regency, 2020

Kecamatan Subdistrict	Kartu Tanda Penduduk Identity Card	Kartu Keluarga Family Card	Akta Kelahiran Birth Certificate
(1)	(2)	(3)	(4)
Sarudu	7 019	5 894	8 694
Dapurang	14 236	11 220	13 584
Duripoku	6 987	6 546	7 520
Baras	5 360	4 721	6 758
Bulu Taba	5 141	4 715	6336
Lariang	1 658	1 997	2 764
Pasangkayu	4 138	3 738	4 160
Tikke Raya	6 309	5 930	7 608
Pedongga	2 518	2 845	3 165
Bambalamotu	3 998	3 063	5 166
Bambaira	3 035	2 365	4 283
Sarjo	2 796	2 500	3 185
Kabupaten Pasangkayu Pasangkayu Regency	63 195	55 534	73 223

Sumber/Source: Dinas Kependudukan dan Pencatatan Sipil Kabupaten Pasangkayu/Population and Civil Registration Agency of Pasangkayu Regency

3.2 KETENAGAKERJAAN EMPLOYMENT

Tabel 3.2.1 **Jumlah Penduduk Berumur 15 Tahun Keatas Menurut Jenis Kegiatan Selama Seminggu yang Lalu dan Jenis Kelamin di Kabupaten Pasangkayu, 2020**
Population Aged 15 Years and Over by Type of Activity During The Previous Week and Sex in Pasangkayu Regency, 2020

Kegiatan Utama <i>Main Activity</i>	Jenis Kelamin/Sex		
	Laki-Laki <i>Male</i>	Perempuan <i>Female</i>	Jumlah <i>Total</i>
(1)	(2)	(3)	(4)
Angkatan Kerja <i>Economically Active</i>			
Bekerja/ <i>Working</i>	57 501	25 372	82 873
Pengangguran Terbuka <i>Unemployment</i>	1 879	1 308	3 187
Bukan Angkatan Kerja <i>Economically Inactive</i>			
Sekolah/ <i>Attending School</i>	2 501	3 922	6 423
Mengurus Rumah Tangga <i>Housekeeping</i>	1 456	25 885	27 341
Lainnya/ <i>Others</i>	2 598	2 070	4 668
Jumlah/Total	65 935	58 557	124 492

Sumber/Source: BPS, Survei Angkatan Kerja Nasional (Sakernas) Agustus/BPS-Statistics Indonesia, August National Labor Force Survey

Tabel
Table 3.2.2

Penduduk Berumur 15 Tahun ke Atas Menurut Pendidikan Tertinggi yang Ditamatkan dan Jenis Kegiatan Selama Seminggu yang Lalu di Kabupaten Pasangkayu, 2020
Population 15 Years of Age and Over by Educational Attainment and Type of Activity During the Previous Week in Pasangkayu Regency, 2020

Pendidikan Tertinggi yang Ditamatkan ¹ <i>Educational Attainment¹</i>	Angkatan Kerja/ <i>Economically Active</i>			Persentase Bekerja terhadap Angkatan Kerja <i>Percentage of Working to Economically Active</i>
	Bekerja <i>Working</i>	Pengangguran ² <i>Unemployment²</i>	Jumlah Angkatan Kerja <i>Total of Economically Active</i>	
(1)	(2)	(3)	(4)	(5)
0	37 473	839	38 312	97,81
1	13 937	152	14 089	98,92
2	22 349	1 816	24 165	92,48
3	9 114	380	9 494	96,00
Jumlah/Total	82 873	3 187	86 060	96,30

Lanjutan Tabel/Continued Table 3.2.2

Pendidikan Tertinggi yang Ditamatkan ¹ <i>Educational Attainment¹</i>	Bukan Angkatan Kerja <i>Not Economically Active</i>	Jumlah Total	Persentase Angkatan Kerja terhadap Penduduk Usia Kerja <i>Percentage of Economically Active to Working Age Population</i>
(1)	(6)	(7)	(8)
0	15 406	53 718	71,32
1	11 614	25 703	54,81
2	10 250	34 415	70,22
3	1 162	10 656	89,10
Jumlah/Total	38 432	124 492	69,13

- Catatan/Note:
- ¹ 0. ≤ Sekolah Dasar (SD)/≤ *Primary School*
1. Sekolah Menengah Pertama/*Junior High School*
2. Sekolah Menengah Atas/*Senior High School*
3. Perguruan Tinggi/*Collage*
 - ² 1. Mencari pekerjaan/*Looking for work*
2. Mempersiapkan usaha/*Establishing a new business/firm*
3. Merasa tidak mungkin mendapat pekerjaan/*Hopeless of job*
4. Sudah punya pekerjaan tetapi belum mulai bekerja/*Have a job in future start*

Sumber/Source: BPS, Survei Angkatan Kerja Nasional (Sakernas) Agustus/BPS-Statistics Indonesia, August National Labor Force Survey

Tabel
Table 3.2.3

Penduduk Berumur 15 Tahun Ke Atas yang Bekerja Selama Seminggu yang Lalu Menurut Status Pekerjaan Utama dan Jenis Kelamin di Kabupaten Pasangkayu, 2020
Population 15 Years of Age and Over who Worked During The Previous Week by Main Employment Status and Sex in Pasangkayu Regency, 2020

Status Pekerjaan Utama <i>Main Employment Status</i>	Laki-Laki <i>Male</i>	Perempuan <i>Female</i>	Jumlah <i>Total</i>
(1)	(2)	(3)	(4)
Berusaha sendiri <i>Own account worker</i>	10 969	5 280	16 249
Berusaha dibantu buruh tidak tetap/buruh tidak dibayar <i>Employer assisted by temporary worker/unpaid worker</i>	12 488	4 408	16 896
Berusaha dibantu buruh tetap/buruh dibayar <i>Employer assisted by permanent worker/paid worker</i>	2 641	594	3 235
Buruh/Karyawan/Pegawai/ <i>Employee</i>	19 353	6 863	26 216
Pekerja bebas <i>Casual worker</i>	8 160	953	9 113
Pekerja keluarga/tak dibayar <i>Family worker/unpaid worker</i>	3 890	7 274	11 164
Jumlah/Total	57 501	25 372	82 873

Sumber/Source: BPS, Survei Angkatan Kerja Nasional (Sakernas) Agustus/BPS-Statistics Indonesia, August National Labor Force Survey

Tabel
Table 3.2.4**Jumlah Pencari Kerja Terdaftar Menurut Tingkat Pendidikan Tertinggi yang Ditamatkan dan Jenis Kelamin di Kabupaten Pasangkayu, 2020**
Number of Registered Job Seeker by Educational Attainment and Sex in Pasangkayu Regency, 2020

Kegiatan Utama Main Activity	Jenis Kelamin/Sex			Jumlah Total
	Laki-Laki Male	Perempuan Female		
(1)	(2)	(3)	(4)	
SD Elementary School		1	-	1
SMP Junior High School		-	2	2
SLTA Senior High School		34	8	42
Diploma I/II/III/Akademi Diploma I/II/III/Academy		1	-	1
Universitas (D IV/S1) University (D IV/S1)		6	12	18
Pascasarjana (S2/S3) Postgraduate (S2/S3)		-	-	-
Profesi Profession		-	-	-
Jumlah/Total		42	22	64

Sumber/Source: Dinas Tenaga Kerja, Perindustrian, dan Transmigrasi Kabupaten Pasangkayu/Departement of Labour, Industry, and Transmigration of Pasangkayu Regency

Tabel 3.2.5 Jumlah Pencari Kerja Terdaftar Menurut Kelompok Umur dan Jenis Kelamin di Kabupaten Pasangkayu, 2020
Number of Registered Job Seeker by Age Group and Sex in Pasangkayu Regency, 2020

Kelompok Umur Age Group	Jenis Kelamin/Sex		
	Laki-Laki Male	Perempuan Female	Jumlah Total
(1)	(2)	(3)	(4)
10 - 14	-	-	-
15 - 19	8	4	12
20 - 29	32	16	48
30 - 44	4	-	4
45 - 54	-	-	-
55+	-	-	-
Jumlah/Total	44	20	64

Sumber/Source: Dinas Tenaga Kerja, Perindustrian, dan Transmigrasi Kabupaten Pasangkayu/Departement of Labour, Industry, and Transmigration of Pasangkayu Regency

Tabel 3.2.6 **Upah Minimum Kabupaten Pasangkayu, 2016-2020**
Table *Minimum Wage in Pasangkayu Regency, 2016-2020*

Tahun <i>Year</i>	UMK <i>Regency Minimum Wage</i>
(1)	(2)
2016	2 178 000
2017	2 357 685
2018	2 563 039
2019	2 768 581
2020	3 004 481

Sumber/Source: Dinas Tenaga Kerja, Perindustrian, dan Transmigrasi Kabupaten Pasangkayu/Departement of Labour, Industry, and Transmigration of Pasangkayu Regency

SOSIAL DAN KESEJAHTERAAN RAKYAT

social and welfare

BAB 4

CHAPTER 4

INDEKS PEMBANGUNAN MANUSIA KABUPATEN PASANGKAYU¹

Human Development Index of Pasangkayu Regency

2020

67,79



JUMLAH PASANGAN USIA SUBUR DI KABUPATEN PASANGKAYU²

Number of Eligible Couples of Pasangkayu Regency

2020

28.665

PASANGAN
Couples



Sumber/Source: ¹ BPS, Survei Sosial Ekonomi Nasional (Susenas)

BPS-Statistics Indonesia, National Socioeconomic Survey

² Dinas Pengendalian Penduduk dan Keluarga Berencana, Pemberdayaan Perempuan dan Perlindungan Anak Kabupaten Pasangkayu

Departement of Population and Family Planning, Women Empowerment, and Children Protection of Pasangkayu Regency

Ilustrasi: freepik.com Illustration: freepik.com

PENJELASAN TEKNIS

1. **Tidak/belum pernah sekolah** adalah mereka yang tidak pernah atau belum pernah terdaftar dan tidak pernah atau belum pernah aktif mengikuti pendidikan di suatu jenjang pendidikan formal. Termasuk juga yang tamat/belum tamat taman kanak-kanak tetapi tidak melanjutkan ke sekolah dasar.
2. **Masih bersekolah** adalah mereka yang terdaftar dan aktif mengikuti pendidikan formal dan nonformal (Paket A, B, atau C), baik pendidikan dasar, menengah maupun pendidikan tinggi. Bagi mahasiswa yang sedang cuti dianggap masih bersekolah.
3. **Tidak bersekolah lagi** adalah mereka yang pernah terdaftar dan aktif mengikuti pendidikan di suatu jenjang pendidikan formal dan nonformal (Paket A, B, atau C), tetapi pada saat pencacahan tidak lagi terdaftar dan tidak aktif mengikuti pendidikan.
4. **Tamat sekolah** adalah menyelesaikan pelajaran yang ditandai dengan lulus ujian akhir pada kelas atau tingkat terakhir suatu jenjang pendidikan di sekolah negeri maupun swasta dengan mendapatkan tanda tamat belajar/ijazah. Seseorang yang belum mengikuti pelajaran pada kelas tertinggi tetapi telah mengikuti ujian akhir dan lulus dianggap tamat sekolah.

TECHNICAL NOTES

1. **Not/never attending school** is someone who has never attended or never been registered in a formal education, such as primary, secondary, and tertiary education. Those who just completed kindergarten are considered as never attended school.
2. **Attending school** is someone who is currently attending primary, secondary, or tertiary education, including package A, package B, or package C. College student who postpones his/her study is considered as attending school.
3. **Not attending school anymore** is someone who had enrolled and participated in formal and non-formal education in the past including package A, package B, or package C, but currently does not attend school.
4. **Completed particular level of education** is someone who has completed particular level of education in private or public school and accepting graduation certificate. Someone who has never attended the highest grade but passed the final exam is considered as completed particular level of education.

5. **Jalur Pendidikan di Indonesia** terdiri atas 1) pendidikan formal, 2) pendidikan nonformal, dan 3) pendidikan informal yang ketiganya dapat saling melengkapi dan memperkaya (Undang-Undang No. 20 Tahun 2015 tentang Sistem Pendidikan Nasional).

6. **Jenjang Pendidikan Formal** terdiri atas pendidikan dasar, pendidikan menengah, dan pendidikan tinggi. Jenis pendidikan yang diajarkan mencakup pendidikan umum, kejuruan, akademik, profesi, vokasi, keagamaan, dan khusus.

a. Pendidikan Dasar berbentuk Sekolah Dasar (SD) dan Madrasah Ibtidaiyah (MI) atau bentuk lain yang sederajat serta Sekolah Menengah Pertama (SMP) dan Madrasah Tsanawiyah (MTs), atau bentuk lain yang sederajat.

b. Pendidikan Menengah berbentuk Sekolah Menengah Atas (SMA), Madrasah Aliyah (MA), Sekolah Menengah Kejuruan (SMK), dan Madrasah Aliyah Kejuruan (MAK), atau bentuk lain yang sederajat.

c. Pendidikan Tinggi merupakan jenjang pendidikan setelah pendidikan menengah yang mencakup program pendidikan diploma, sarjana, magister, spesialis, dan doktor yang diselenggarakan oleh perguruan tinggi. Perguruan tinggi dapat berbentuk akademi, politeknik, sekolah tinggi, institut, atau universitas.

5. **The Education System in Indonesia** consists of 1) a formal education, 2) non-formal education, and 3) informal education that all three can be complementary and enriching (Law No. 20 Year 2015 about The National Education System).

6. **The Formal Education Level** consists of primary education, secondary education, and high education. The kind of education that taught consists of general education, vocational, academic, professional, religious, and specific education.

a. The Primary Education consists of Elementary School and Islamic Elementary School or other equivalent forms and Junior High School and MTs, or other equivalent forms.

b. The Secondary Education consists of the senior high school, MA, Vocational School, and Vocational Madrasah Aliyah, or other equivalent forms.

c. The High Education consists of the education level after the secondary education that consists of diplomas, bachelor, master, specialist, and doctoral degrees that are held by the college. The colleges can be academy, polytechnic, high school, institute, or university.

7. **Rumah Sakit** adalah tempat pemeriksaan dan perawatan kesehatan, biasanya berada di bawah pengawasan dokter/tenaga medis, yang melayani penderita yang sakit untuk berobat rawat jalan atau rawat inap.
 8. **Poliklinik** adalah sarana kesehatan yang dipakai untuk pelayanan berobat jalan, biasanya berada di bawah pengawasan dokter/tenaga medis.
 9. **Puskesmas (Pusat Kesehatan Masyarakat)** adalah unit pelaksana teknis dinas kesehatan kabupaten/kota yang mempunyai fungsi utama sebagai penyelenggara pelayanan kesehatan tingkat pertama. Wilayah kerja puskesmas maksimal adalah satu kecamatan dan untuk dapat menjangkau wilayah kerjanya, puskesmas mempunyai jaringan pelayanan yang meliputi unit Puskesmas Pembantu (Pustu), unit Puskesmas Keliling (Puskel), dan unit bidan desa/komunitas (Peraturan Menteri Kesehatan RI No. 75 Tahun 2016 Tentang Pusat Kesehatan Masyarakat).
 10. **Imunisasi** adalah memasukkan kuman atau racun penyakit tertentu yang sudah dilemahkan (vaksin) ke dalam tubuh dengan maksud agar terjadi kekebalan tubuh terhadap penyakit tersebut.
 11. **BCG (Bacillus Calmette Guerin)** merupakan vaksinasi untuk mencegah penyakit TBC, diberikan pada bayi baru lahir atau anak, dengan suntikan
7. ***Hospital** is a place for health check, usually controlled/supervised by doctors/medical personnel to serve the ill patients to get outpatient or inpatient treatment services.*
 8. ***Polyclinic** is a health facility in which to get outpatient services, usually under the control of doctor/medical personnel.*
 9. ***Public Health Center** is technical implementation unit of regency health department that have the primary function as a first-level health care providers. The working area standard of public health center is one district and to reach their working areas, public health centers have a service network covering subsidiary of public health center, mobile public health center units, and midwife units (Regulation of the Minister of Health of Indonesia Number 75 Year 2016 about Public Health Center).*
 10. ***Immunization** is putting enervated microbe of a certain disease into human body by injection or drinking (dropping into mouth) to make the body immune to that disease.*
 11. ***Hospital** is a place for health check, usually controlled/supervised by doctors/medical personnel to serve the ill patients to get outpatient or inpatient treatment services.*

pada kulit pangkal lengan atas. Bekas suntikan kemudian akan membentuk tonjolan kecil jaringan parut pada kulit lengan atas. Suntikan BCG diberikan kepada anak sebanyak 1 kali.

12. DPT (Difteri, Pertusis, Tetanus)

merupakan vaksin untuk mencegah penyakit Difteri, Pertusis, dan Tetanus yang diberikan pada bayi berumur 3 bulan ke atas, dengan suntikan pada paha, diulang 1 bulan dan 2 bulan kemudian, sehingga suntikan imunisasi DPT lengkap pada balita berjumlah 3 kali (kadang-kadang selang waktu antar suntikan bisa lebih dari 1 bulan).

13. Untuk mengukur kemiskinan, BPS menggunakan konsep kemampuan memenuhi kebutuhan dasar (basic needs approach). Dengan pendekatan ini, kemiskinan dipandang sebagai ketidakmampuan dari sisi ekonomi untuk memenuhi kebutuhan dasar makanan dan bukan makanan yang diukur dari sisi pengeluaran. Metode yang digunakan adalah menghitung Garis Kemiskinan (GK), yang terdiri dari dua komponen yaitu Garis Kemiskinan Makanan (GKM) dan Garis Kemiskinan Non-Makanan (GKNM). Penghitungan Garis Kemiskinan dilakukan secara terpisah untuk daerah perkotaan dan perdesaan.

14. Penduduk miskin adalah penduduk yang memiliki rata-rata pengeluaran per kapita per bulan di bawah Garis Kemiskinan.

12. DPT (Diphtheria, Pertussis, Tetanus)

is a vaccine to prevent the diphtheria, pertussis, and tetanus disease, given to infants aged 3 months and above, with a shot in the thigh, repeated one month and two months later, so that the complete DPT immunization shots at toddler totaling 3 times (sometimes the time interval between injections can be more than 1 month).

13. *To measure poverty, BPS-Statistics Indonesia has used the concept of basic needs approach. Therefore, poverty is viewed as economic inability to fulfill food and non-food basic needs which are measured by consumption/expenditure. The method used is calculating poverty line, which consists of two components that are Food Poverty Line (FPL) and Non-Food Poverty Line (NFPL). The poverty line was calculated separately for urban and rural areas.*

14. *A person whose expenditure per capita per month is below the poverty line is **considered to be poor.***

15. Garis Kemiskinan Makanan (GKM) merupakan nilai pengeluaran kebutuhan minimum makanan yang disetarakan dengan 2.100 kkalori per kapita per hari. Garis Kemiskinan Non-Makanan (GKNM) adalah kebutuhan minimum untuk perumahan, sandang, pendidikan, kesehatan, dan kebutuhan dasar lainnya.

15. *The Food Poverty Line* refers to the daily minimum requirement of 2,100 kcal per capita per day. *The Non-Food Poverty Line* refers to the minimum requirement for household necessities for clothing, education, health, and other basic individual needs.

16. Indeks Pembangunan Manusia (IPM) menjelaskan bagaimana penduduk dapat mengakses hasil pembangunan dalam memperoleh pendapatan, kesehatan, pendidikan dan sebagainya. IPM diperkenalkan oleh UNDP pada tahun 1990 dan dipublikasikan secara berkala dalam laporan tahunan Human Development Report (HDR). IPM dibentuk oleh 3 (tiga) dimensi dasar: Umur panjang dan hidup sehat; pengetahuan; dan standar hidup layak.

16. *The Human Development Index (HDI)* explains how people can access development results in obtaining income, health, education and so forth. HDI was introduced by United Nations Development Programme (UNDP) in 1990 and published periodically in the annual report of the Human Development Report. HDI was formed by three basic dimensions: a long and healthy life; knowledge; and a decent standard of living.

<https://mamujuutarakab.bps.go.id>

ULASAN**DESCRIPTION****Pendidikan**

Pendidikan merupakan salah satu komponen dalam mengukur sumber daya manusia (SDM). Dengan SDM yang berkualitas dapat mendorong pembangunan suatu daerah.

Tingkat partisipasi pendidikan haruslah didukung oleh penyediaan sarana fisik pendidikan dan tenaga pendidikan. Kabupaten Pasangkayu mempunyai 135 sekolah dasar, 49 SMP, 12 SMA, dan 14 SMK yang tersebar di seluruh wilayah kecamatan.

Kesehatan

Keberhasilan pembangunan di bidang kesehatan dapat dilihat pada beberapa aspek, seperti perkembangan sarana dan prasarana kesehatan.

Keberadaan sarana kesehatan tersebut juga didukung oleh sejumlah tenaga kesehatan, yaitu 50 orang dokter, 234 bidan, dan 157 perawat.

Salah satu strategi yang ditempuh dalam upaya menanggulangi pesatnya perkembangan jumlah penduduk adalah melalui program keluarga berencana. Keberhasilan dari program ini tidak terlepas dari partisipasi masyarakat Berdasarkan data Dinas PP dan KB Kabupaten Pasangkayu, pasangan usia subur di Pasangkayu pada tahun 2020 berjumlah 28.665 pasangan dengan 23.214 merupakan akseptor aktif. Jenis Kontrasepsi yang digunakan antara lain, Pil, IUD, Suntikan, Kondom, MOP/MOW, dan Implan.

Education

Education is one of the component in measuring human resources (HR). With the qualified Human Resources (HR) can encourage the development of a region.

Participation in education must be supported with the availability infrastructure dan teacher. Pasangkayu Regency has 135 elementary schools, 49 junior high schools, 12 senior high schools, and 14 vocational high schools scattered throughout the subdistricts.

Health

The success of health development can be seen in several aspects, such as the development of health infrastructure.

The existence of health service wae supportedbyanumberofhealthpersonel,such as 50 doctors, 234 midwives, and 157 nurses.

One of strategy to reduce population growth is by family planning program. The success of this program depends on participationofthesocietytofollowandactive to success the program. Based on PP dan KB Service of Pasangkayu Regency, number of couple in fertile age 2020, are 28,665 couples with 23,214 are active acceptors. Kinds of family planning currently used in Pasangkayu are, Pil, IUD, Injection, Condom, Man/Women Sterilization, and Implant.

Agama

Perkembangan pembangunan di bidang keagamaan dapat di lihat dari banyaknya sarana peribadatan masing-masing agama. Jumlah tempat ibadah di Kabupaten Pasangkayu tahun 2020, terdiri dari 370 masjid, 80 mushola, 90 gereja, dan 53 pura hindu.

Religion

The development of spiritual sector can be reflected by the number of worship houses of each religion. Number of whorship in Pasangkayu Regency, 2019 consist of 370 mosques, 80 mushola, 90 churches, and 53 hindu temples.

Kriminalitas

Jumlah tindak pidana di kabupaten Pasangkayu tahun 2019 adalah sebanyak 389 perkara pidana.

Crime

The number of criminal acts in Pasangkayu district in 2019 is 389.

Kemiskinan

Jumlah penduduk miskin kabupaten Pasangkayu pada tahun 2020 mencapai 7.950 jiwa, menurun jika dibandingkan dengan tahun 2019 yaitu sebesar 7.420. Hal ini sejalan juga dengan persentase penduduk miskin yang menurun dimana pada tahun 2019 dan 2020 masing-masing adalah sebesar 4,28 dan 4,48 persen.

Poverty

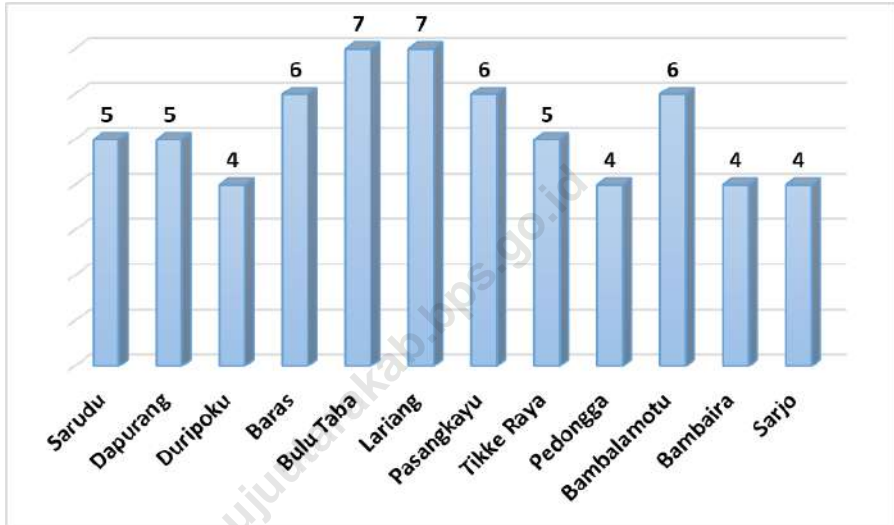
Number of poor city of Pasangkayu regency in 2020 reached 7,950 inhabitants, decreased when compared to 2019 in the amount of 7,420 people. This is in line also with the percentage of poor people to decrease where in 2019 and 2020 respectively amounted to 4,28 and 4,48 percent.

<https://mamujuutarakab.bps.go.id>

<https://mamujuutarakab.bps.go.id>

Gambar 4.1
Figures

Jumlah Desa¹/Kelurahan yang Memiliki Fasilitas Sekolah Dasar Menurut Kecamatan di Kabupaten Pasangkayu, 2020
Number of Villages¹ Having Elementary School Facilities by Subdistrict, 2020



Sumber/Source : ¹ Desa pada tabel ini termasuk Unit Permukiman Transmigrasi (UPT) yang masih dibina oleh kementerian terkait dan nagari di Provinsi Sumatera Barat/*Villages in this table include Transmigration Settlement Unit which is still fostered by the relevant ministries and the nagari in the Province of Sumatera Barat*

Sumber/Source: BPS, Pendataan Potensi Desa (Podes)/ *BPS–Statistics Indonesia, Village Potential Data Collection*

4.1 PENDIDIKAN EDUCATION

Tabel 4.1.1 Jumlah Sekolah, Guru, dan Murid Taman Kanak-Kanak (TK) di Bawah Kementerian Pendidikan dan Kebudayaan Menurut Kecamatan di Kabupaten Pasangkayu, 2019/2020 dan 2020/2021
Number of Schools, Teachers, and Pupils in Kindergarten Under The Ministry of Education and Culture by Subdistrict in Pasangkayu Regency, 2019/2020 dan 2020/2021

Kecamatan Subdistrict	Sekolah/Schools					
	Negeri/Public		Swasta/Private		Jumlah/Total	
	2019/2020	2020/2021	2019/2020	2020/2021	2019/2020	2020/2021
(1)	(2)	(3)	(4)	(5)	(6)	(7)
Sarudu	1	1	7	7	8	8
Dapurang	2	1	4	6	9	7
Duripoku	-	-	5	5	5	5
Baras	4	4	5	5	9	9
Bulu Taba	3	3	6	5	9	8
Lariang	1	1	3	3	4	4
Pasangkayu	1	1	17	14	18	15
Tikke Raya	2	2	11	11	13	18
Pedongga	2	2	2	1	3	3
Bambalamotu	2	2	12	12	14	14
Bambaira	2	2	8	8	10	10
Sarjo	1	1	5	5	6	6
Kabupaten Pasangkayu Pasangkayu Regency	21	20	88	82	109	102

Lanjutan Tabel/*Continued Table 4.1.1*

Kecamatan Subdistrict	Guru ¹ /Teachers ¹					
	Negeri/ <i>Public</i>		Swasta/ <i>Private</i>		Jumlah/ <i>Total</i>	
	2019/2020	2020/2021	2019/2020	2020/2021	2019/2020	2020/2021
(1)	(8)	(9)	(10)	(11)	(12)	(13)
Sarudu	6	6	22	19	28	25
Dapurang	5	3	23	21	28	24
Duripoku	-	-	17	20	17	20
Baras	14	15	14	15	28	30
Bulu Taba	8	7	21	18	29	25
Lariang	6	6	6	7	12	13
Pasangkayu	7	9	49	53	56	62
Tikke Raya	9	7	36	40	45	47
Pedongga	7	8	-	1	7	9
Bambalamotu	7	8	45	46	52	54
Bambaira	5	5	24	23	29	28
Sarjo	3	3	17	18	20	21
Kabupaten Pasangkayu Pasangkayu Regency	77	77	274	281	351	358

Lanjutan Tabel/*Continued Table 4.1.1*

Kecamatan Subdistrict	Murid/Pupils					
	Negeri/Public		Swasta/Private		Jumlah/Total	
	2019/2020	2020/2021	2019/2020	2020/2021	2019/2020	2020/2021
(1)	(14)	(15)	(16)	(17)	(18)	(19)
Sarudu	37	33	253	236	290	269
Dapurang	38	58	260	246	298	304
Duripoku	-	-	166	183	166	183
Baras	156	164	238	199	394	363
Bulu Taba	68	71	202	127	270	198
Lariang	22	22	78	71	100	93
Pasangkayu	74	52	510	513	584	565
Tikke Raya	56	52	501	401	557	453
Pedongga	94	70	26	32	120	102
Bambal motu	99	93	424	407	523	500
Bambaira	55	38	247	287	302	325
Sarjo	22	16	137	137	159	153
Kabupaten Pasangkayu Pasangkayu Regency	721	669	3 042	2 839	3 763	3 508

Sumber/Source: Kementerian Pendidikan dan Kebudayaan, Data Semester Ganjil/Ministry of Educations and Culture, Odd Semester Data

Tabel 4.1.2
Table

Jumlah Sekolah, Guru, dan Murid Raudatul Athfal (RA) di Bawah Kementerian Agama, 2019/2020 dan 2020/2021
Number of Schools, Teachers, and Pupils in Raudatul Athfal (RA) Under The Ministry of Religious Affairs, 2019/2020 dan 2020/2021

Kecamatan Subdistrict	Sekolah/Schools		Guru/Teachers		Murid/Pupils	
	2019/2020	2020/2021	2019/2020	2020/2021	2019/2020	2020/2021
(1)	(2)	(3)	(4)	(5)	(6)	(7)
Kabupaten Pasangkayu	14	14	46	-	450	-
Pasangkayu Regency						

Sumber/Source: Kementerian Agama, Data Semester Ganjil/Ministry of Religious Affairs, Odd Semester Data

Tabel
Table 4.1.3

**Jumlah Sekolah, Guru, dan Murid Sekolah Dasar (SD)
di Bawah Kementerian Pendidikan dan Kebudayaan
Menurut Kecamatan, 2019/2020 dan 2020/2021**
*Number of Schools, Teachers, and Pupils in Primary Schools
Under The Ministry of Education and Culture by Subdistrict,
2019/2020 dan 2020/2021*

Kecamatan Subdistrict	Sekolah/Schools					
	Negeri/Public		Swasta/Private		Jumlah/Total	
	2019/2020	2020/2021	2019/2020	2020/2021	2019/2020	2020/2021
(1)	(2)	(3)	(4)	(5)	(6)	(7)
Sarudu	10	10	0	0	10	10
Dapurang	13	13	0	0	13	13
Duripoku	4	4	1	1	5	5
Baras	11	11	1	1	12	12
Bulu Taba	12	12	0	0	12	12
Lariang	9	9	0	0	9	9
Pasangkayu	15	14	4	4	19	18
Tikke Raya	12	12	0	0	12	12
Pedongga	5	5	0	0	5	5
Bambalamotu	17	17	4	3	21	20
Bambaira	11	11	0	0	11	11
Sarjo	8	8	0	0	8	8
Kabupaten Pasangkayu Pasangkayu Regency	127	126	10	9	137	135

Lanjutan Tabel/*Continued Table* 4.1.3

Kecamatan Subdistrict	Guru ¹ /Teachers ¹					
	Negeri/Public		Swasta/Private		Jumlah/Total	
	2019/2020	2020/2021	2019/2020	2020/2021	2019/2020	2020/2021
(1)	(8)	(9)	(10)	(11)	(12)	(13)
Sarudu	63	74	0	0	63	74
Dapurang	65	77	0	0	65	77
Duripoku	29	33	1	2	30	35
Baras	63	75	10	9	73	84
Bulu Taba	49	60	0	0	49	60
Lariang	32	40	0	0	32	40
Pasangkayu	121	135	33	39	154	174
Tikke Raya	58	67	0	0	58	67
Pedongga	34	40	0	0	34	40
Bambalamotu	68	86	19	13	87	99
Bambaira	41	52	0	0	41	52
Sarjo	31	41	0	0	31	41
Kabupaten Pasangkayu Pasangkayu Regency	654	780	63	63	717	843

Lanjutan Tabel/*Continued Table 4.1.3*

Kecamatan Subdistrict	Murid/Pupils					
	Negeri/Public		Swasta/Private		Jumlah/Total	
	2019/2020	2020/2021	2019/2020	2020/2021	2019/2020	2020/2021
(1)	(14)	(15)	(16)	(17)	(18)	(19)
Sarudu	1 681	1 655	0	0	1 681	1 655
Dapurang	1 702	1 670	0	0	1 702	1 670
Duripoku	582	572	31	54	613	626
Baras	1 895	1 871	209	230	2 104	2 101
Bulu Taba	1 254	1 244	0	0	1 254	1 244
Lariang	905	901	0	0	905	901
Pasangkayu	2 801	2 701	706	798	3 507	3 499
Tikke Raya	1 802	1 859	0	0	1 802	1 859
Pedongga	1 001	1 046	0	0	1 001	1 046
Bambalamotu	2 376	2 280	239	172	2 615	2 452
Bambaira	1 431	1 341	0	0	1 431	1 341
Sarjo	968	933	0	0	968	933
Kabupaten Pasangkayu	18 398	18 073	1 185	1 254	19 583	19 327
Pasangkayu Regency						

Catatan/Note: ¹ Jumlah guru termasuk kepala sekolah dan guru/The total of teachers including headmaster and teacher

Sumber/Source: Dinas Pendidikan, Pemuda dan Olahraga Kabupaten Pasangkayu/Departement of Education, Youth, and Sports of Pasangkayu Regency

Tabel
Table 4.1.4

Jumlah Sekolah, Guru, dan Murid Madrasah Ibtidaiyah (MI) di Bawah Kementerian Agama Menurut Kecamatan di Kabupaten Pasangkayu, 2019/2020 dan 2020/2021
Number of Schools, Teachers, and Pupils in Madrasah Ibtidaiyah (MI) Under The Ministry of Religious Affairs by Subdistrict in Pasangkayu Regency, 2019/2020 dan 2020/2021

Kecamatan Subdistrict	Sekolah/Schools					
	Negeri/Public		Swasta/Private		Jumlah/Total	
	2019/2020	2020/2021	2019/2020	2020/2021	2019/2020	2020/2021
(1)	(2)	(3)	(4)	(5)	(6)	(7)
Sarudu	-	-	3	3	3	3
Dapurang	-	-	2	2	2	2
Duripoku	-	-	2	2	2	2
Baras	-	-	4	4	4	4
Bulu Taba	-	-	1	1	1	1
Lariang	-	-	1	1	1	1
Pasangkayu	-	-	1	1	1	1
Tikke Raya	-	-	-	-	-	-
Pedongga	-	-	-	-	-	-
Bambalamotu	-	-	-	-	-	-
Bambaira	-	-	-	-	-	-
Sarjo	-	-	1	1	1	1
Kabupaten Pasangkayu Pasangkayu Regency	0	0	15	15	15	15

Lanjutan Tabel/*Continued Table* 4.1.4

Kecamatan Subdistrict	Guru/Teachers					
	Negeri/Public		Swasta/Private		Jumlah/Total	
	2019/2020	2020/2021	2019/2020	2020/2021	2019/2020	2020/2021
(1)	(8)	(9)	(10)	(11)	(12)	(13)
Sarudu	-	-	22	22	22	22
Dapurang	-	-	16	16	16	16
Duripoku	-	-	15	15	15	15
Baras	-	-	25	25	25	25
Bulu Taba	-	-	8	8	8	8
Lariang	-	-	4	4	4	4
Pasangkayu	-	-	27	27	27	27
Tikke Raya	-	-	-	-	-	-
Pedongga	-	-	-	-	-	-
Bambalamotu	-	-	-	-	-	-
Bambaira	-	-	-	-	-	-
Sarjo	-	-	-	-	-	-
Kabupaten Pasangkayu Pasangkayu Regency	0	0	126	126	126	126

Lanjutan Tabel/*Continued Table* 4.1.4

Kecamatan Subdistrict	Murid/Pupils					
	Negeri/Public		Swasta/Private		Jumlah/Total	
	2019/2020	2020/2021	2019/2020	2020/2021	2019/2020	2020/2021
(1)	(14)	(15)	(16)	(17)	(18)	(19)
Sarudu	-	-	306	287	306	287
Dapurang	-	-	103	100	103	100
Duripoku	-	-	111	106	111	106
Baras	-	-	249	256	249	256
Bulu Taba	-	-	45	44	45	44
Lariang	-	-	13	13	13	13
Pasangkayu	-	-	552	574	552	574
Tikke Raya	-	-	-	-	-	-
Pedongga	-	-	-	-	-	-
Bambalamotu	-	-	-	-	-	-
Bambaira	-	-	-	-	-	-
Sarjo	-	-	-	-	-	-
Kabupaten Pasangkayu Pasangkayu Regency	0	0	1 464	1 473	1 464	1 473

Sumber/*Source*: Kementerian Agama, Data Semester Ganjil/*Ministry of Religious Affairs, Odd Semester Data*

Tabel
Table 4.1.5

Jumlah Sekolah, Guru, dan Murid Sekolah Menengah Pertama (SMP) di Bawah Kementerian Pendidikan dan Kebudayaan Menurut Kecamatan, 2019/2020 dan 2020/2021

Number of Schools, Teachers, and Pupils in Lower Secondary Schools Under The Ministry of Education and Culture by Subdistrict, 2019/2020 dan 2020/2021

Kecamatan Subdistrict	Sekolah/Schools					
	Negeri/Public		Swasta/Private		Jumlah/Total	
	2019/2020	2020/2021	2019/2020	2020/2021	2019/2020	2020/2021
(1)	(2)	(3)	(4)	(5)	(6)	(7)
Sarudu	5	5	1	1	6	6
Dapurang	5	5	1	1	6	6
Duripoku	2	2	0	0	2	2
Baras	3	3	2	2	5	5
Bulu Taba	3	3	0	0	3	3
Lariang	3	3	0	0	3	3
Pasangkayu	5	5	2	3	7	8
Tikke Raya	2	2	1	1	3	3
Pedongga	1	1	0	0	1	1
Bambalamotu	8	8	0	0	8	8
Bambaira	2	2	0	0	2	2
Sarjo	2	2	0	0	2	2
Kabupaten Pasangkayu Pasangkayu Regency	41	41	7	8	48	49

Lanjutan Tabel/Continued Table 4.1.5

Kecamatan Subdistrict	Guru ¹ /Teachers ¹					
	Negeri/Public		Swasta/Private		Jumlah/Total	
	2019/2020	2020/2021	2019/2020	2020/2021	2019/2020	2020/2021
(1)	(8)	(9)	(10)	(11)	(12)	(13)
Sarudu	32	30	7	3	39	33
Dapurang	18	18	3	4	21	22
Duripoku	7	9	0	0	7	9
Baras	23	22	3	6	26	28
Bulu Taba	29	29	0	0	29	29
Lariang	17	17	0	0	17	17
Pasangkayu	63	62	20	26	83	88
Tikke Raya	12	13	16	16	28	29
Pedongga	19	17	0	0	19	17
Bambalamotu	46	48	0	0	46	48
Bambaira	19	19	0	0	19	19
Sarjo	17	17	0	0	17	17
Kabupaten Pasangkayu Pasangkayu Regency	302	301	49	55	351	356

Lanjutan Tabel/*Continued Table 4.1.5*

Kecamatan Subdistrict	Murid/Pupils					
	Negeri/Public		Swasta/Private		Jumlah/Total	
	2019/2020	2020/2021	2019/2020	2020/2021	2019/2020	2020/2021
(1)	(14)	(15)	(16)	(17)	(18)	(19)
Sarudu	556	617	57	47	613	664
Dapurang	533	551	105	140	638	691
Duripoku	279	273	0	0	279	273
Baras	666	679	100	76	766	755
Bulu Taba	437	462	0	0	437	462
Lariang	398	396	0	0	398	396
Pasangkayu	1 014	1 032	370	419	1 384	1 451
Tikke Raya	392	326	446	404	838	730
Pedongga	229	227	0	0	229	227
Bambalamotu	1 055	1 108	0	0	1 055	1 108
Bambaira	484	479	0	0	484	479
Sarjo	347	366	0	0	347	366
Kabupaten Pasangkayu	6 390	6 516	1 078	1 086	7 468	7 602
Pasangkayu Regency						

Catatan/Note: ¹ Jumlah guru termasuk kepala sekolah dan guru/*The total of teachers including headmaster and teacher*
 Sumber/Source: Dinas Pendidikan, Pemuda dan Olahraga Kabupaten Pasangkayu/*Departement of Education, Youth, and Sports of Pasangkayu Regency*

Tabel
Table 4.1.6

Jumlah Sekolah, Guru, dan Murid Madrasah Tsanawiyah (MTs) di Bawah Kementerian Agama Menurut Kecamatan, 2019/2020 dan 2020/2021
Number of Schools, Teachers, and Pupils in Madrasah Tsanawiyah (MTs) Under The Ministry of Religious Affairs by Subdistrict, 2019/2020 dan 2020/2021

Kecamatan Subdistrict	Sekolah/Schools					
	Negeri/Public		Swasta/Private		Jumlah/Total	
	2019/2020	2020/2021	2019/2020	2020/2021	2019/2020	2020/2021
(1)	(2)	(3)	(4)	(5)	(6)	(7)
Sarudu	-	-	1	1	1	1
Dapurang	-	-	3	3	3	3
Duripoku	-	-	1	1	1	1
Baras	-	-	3	3	3	3
Bulu Taba	-	-	1	1	1	1
Lariang	-	-	-	-	-	-
Pasangkayu	-	-	2	2	2	2
Tikke Raya	-	-	1	1	1	1
Pedongga	1	1	-	-	1	1
Bambalamotu	-	-	-	-	-	-
Bambaira	-	-	1	1	1	1
Sarjo	-	-	1	1	1	1
Kabupaten Pasangkayu Pasangkayu Regency	1	1	14	14	15	15

Lanjutan Tabel/*Continued Table* 4.1.6

Kecamatan Subdistrict	Guru/Teachers					
	Negeri/Public		Swasta/Private		Jumlah/Total	
	2019/2020	2020/2021	2019/2020	2020/2021	2019/2020	2020/2021
(1)	(8)	(9)	(10)	(11)	(12)	(13)
Sarudu	-	-	8	8	8	8
Dapurang	-	-	33	33	33	33
Duripoku	-	-	7	7	7	7
Baras	-	-	26	26	26	26
Bulu Taba	-	-	8	8	8	8
Lariang	-	-	-	-	-	-
Pasangkayu	-	-	22	22	22	22
Tikke Raya	-	-	9	9	9	9
Pedongga	14	18	-	-	14	18
Bambalamotu	-	-	-	-	-	-
Bambaira	-	-	10	10	10	10
Sarjo	-	-	11	11	11	11
Kabupaten Pasangkayu Pasangkayu Regency	14	18	134	130	148	148

Lanjutan Tabel/*Continued Table* 4.1.6

Kecamatan Subdistrict	Murid/Pupils					
	Negeri/Public		Swasta/Private		Jumlah/Total	
	2019/2020	2020/2021	2019/2020	2020/2021	2019/2020	2020/2021
(1)	(14)	(15)	(16)	(17)	(18)	(19)
Sarudu	-	-	62	44	62	44
Dapurang	-	-	337	330	337	330
Duripoku	-	-	69	70	69	70
Baras	-	-	308	287	308	287
Bulu Taba	-	-	98	76	98	76
Lariang	-	-	-	-	-	-
Pasangkayu	-	-	142	139	142	139
Tikke Raya	-	-	74	78	74	78
Pedongga	92	124	-	-	92	124
Bambalamotu	-	-	-	-	-	-
Bambaira	-	-	112	112	112	112
Sarjo	-	-	83	94	83	94
Kabupaten Pasangkayu Pasangkayu Regency	92	124	1 285	1 230	1377	1354

Sumber/Source: Kementerian Agama, Data Semester Ganjil/Ministry of Religious Affairs, Odd Semester Data

Tabel 4.1.7
Table

Jumlah Sekolah, Guru, dan Murid Sekolah Menengah Atas (SMA) di Bawah Kementerian Pendidikan dan Kebudayaan Menurut Kecamatan, 2019/2020 dan 2020/2021
Number of Schools, Teachers, and Pupils in Upper Secondary Schools Under The Ministry of Education and Culture by Subdistrict, 2019/2020 dan 2020/2021

Kecamatan Subdistrict	Sekolah/Schools					
	Negeri/Public		Swasta/Private		Jumlah/Total	
	2019/2020	2020/2021	2019/2020	2020/2021	2019/2020	2020/2021
(1)	(2)	(3)	(4)	(5)	(6)	(7)
Sarudu	1	1	-	-	1	1
Dapurang	1	1	-	-	1	1
Duripoku	1	1	-	-	1	1
Baras	1	1	-	-	1	1
Bulu Taba	1	1	-	-	1	1
Lariang	1	1	-	-	1	1
Pasangkayu	2	2	-	-	2	2
Tikke Raya	1	1	-	-	1	1
Pedongga	-	-	-	-	-	-
Bambalamotu	1	1	-	-	1	1
Bambaira	1	1	-	-	1	1
Sarjo	1	1	-	-	1	1
Kabupaten Pasangkayu	12	12	0	0	12	12
<i>Pasangkayu Regency</i>						

Lanjutan Tabel/*Continued Table 4.1.7*

Kecamatan Subdistrict	Guru ¹ /Teachers ¹					
	Negeri/Public		Swasta/Private		Jumlah/Total	
	2019/2020	2020/2021	2019/2020	2020/2021	2019/2020	2020/2021
(1)	(8)	(9)	(10)	(11)	(12)	(13)
Sarudu	23	23	-	-	23	23
Dapurang	21	21	-	-	21	21
Duripoku	25	25	-	-	25	25
Baras	29	29	-	-	29	29
Bulu Taba	31	31	-	-	31	31
Lariang	12	12	-	-	12	12
Pasangkayu	72	72	-	-	72	72
Tikke Raya	22	22	-	-	22	22
Pedongga	-	-	-	-	-	-
Bambalamotu	32	32	-	-	32	32
Bambaira	26	26	-	-	26	26
Sarjo	25	25	-	-	25	25
Kabupaten Pasangkayu Pasangkayu Regency	318	318	0	0	318	318

Lanjutan Tabel/*Continued Table* 4.1.7

Kecamatan Subdistrict	Murid/Pupils					
	Negeri/Public		Swasta/Private		Jumlah/Total	
	2019/2020	2020/2021	2019/2020	2020/2021	2019/2020	2020/2021
(1)	(14)	(15)	(16)	(17)	(18)	(19)
Sarudu	535	461	-	-	535	461
Dapurang	291	299	-	-	291	299
Duripoku	190	176	-	-	190	176
Baras	262	236	-	-	262	236
Bulu Taba	397	404	-	-	397	404
Lariang	233	359	-	-	233	359
Pasangkayu	1 144	1 091	-	-	1 144	1 091
Tikke Raya	360	395	-	-	360	395
Pedongga	-	-	-	-	-	-
Bambalamotu	617	612	-	-	617	612
Bambaira	295	308	-	-	295	308
Sarjo	327	314	-	-	327	314
Kabupaten Pasangkayu Pasangkayu Regency	4 651	4 655	0	0	4 651	4 655

Catatan/Note: ¹ Jumlah guru termasuk kepala sekolah dan guru/The total of teachers including headmaster and teacher

Sumber/Source: Kementerian Pendidikan dan Kebudayaan, Data Semester Ganjil/Ministry of Educations and Culture, Odd Semester Data

Tabel
Table 4.1.8

Jumlah Sekolah, Guru, dan Murid Sekolah Menengah Kejuruan (SMK) di Bawah Kementerian Pendidikan dan Kebudayaan Menurut Kecamatan, 2019/2020 dan 2020/2021

Number of Schools, Teachers, and Pupils in Vocational High Schools Under The Ministry of Education and Culture by Subdistrict, 2019/2020 dan 2020/2021

Kecamatan Subdistrict	Sekolah/Schools					
	Negeri/Public		Swasta/Private		Jumlah/Total	
	2019/2020	2020/2021	2019/2020	2020/2021	2019/2020	2020/2021
(1)	(2)	(3)	(4)	(5)	(6)	(7)
Sarudu	1	1	-	-	1	1
Dapurang	1	1	1	1	2	2
Duripoku	-	-	-	-	-	-
Baras	2	2	1	1	3	3
Bulu Taba	-	-	-	-	-	-
Lariang	-	-	1	1	1	1
Pasangkayu	2	2	2	2	4	4
Tikke Raya	1	1	-	-	1	1
Pedongga	-	-	-	-	-	-
Bambalamotu	1	1	-	-	1	1
Bambaira	-	-	-	-	-	-
Sarjo	1	1	-	-	1	1
Kabupaten Pasangkayu Pasangkayu Regency	9	9	5	5	14	14

Lanjutan Tabel/*Continued Table 4.1.8*

Kecamatan Subdistrict	Guru ¹ /Teachers ¹					
	Negeri/Public		Swasta/Private		Jumlah/Total	
	2019/2020	2020/2021	2019/2020	2020/2021	2019/2020	2020/2021
(1)	(8)	(9)	(10)	(11)	(12)	(13)
Sarudu	13	10	-	-	13	10
Dapurang	10	10	7	7	17	17
Duripoku	-	-	-	-	-	-
Baras	35	39	9	3	44	42
Bulu Taba	-	-	-	-	-	-
Lariang	-	-	6	5	6	5
Pasangkayu	32	32	27	23	59	55
Tikke Raya	14	14	-	-	14	14
Pedongga	-	-	-	-	-	-
Bambalamotu	28	28	-	-	28	28
Bambaira	-	-	-	-	-	-
Sarjo	21	21	-	-	21	21
Kabupaten Pasangkayu Pasangkayu Regency	153	154	49	38	202	192

Lanjutan Tabel/*Continued Table 4.1.8*

Kecamatan Subdistrict	Murid/Pupils					
	Negeri/Public		Swasta/Private		Jumlah/Total	
	2019/2020	2020/2021	2019/2020	2020/2021	2019/2020	2020/2021
(1)	(14)	(15)	(16)	(17)	(18)	(19)
Sarudu	133	160	-	-	133	160
Dapurang	87	107	94	90	181	197
Duripoku	-	-	-	-	-	-
Baras	545	559	25	36	570	595
Bulu Taba	-	-	-	-	-	-
Lariang	-	-	56	39	56	39
Pasangkayu	258	277	167	221	425	498
Tikke Raya	263	229	-	-	263	229
Pedongga	-	-	-	-	-	-
Bambalamotu	354	331	-	-	354	331
Bambaira	-	-	-	-	-	-
Sarjo	309	307	-	-	309	307
Kabupaten Pasangkayu Pasangkayu Regency	1 949	1 970	342	386	2 291	2 356

Catatan/Note: 1 Guru yang mengajar di 2 sekolah atau lebih dihitung di masing-masing sekolah. Jumlah guru termasuk kepala sekolah dan guru/*The teacher who taught in two schools or more counted in every school. The total of teachers including headmaster and teacher*

Sumber/Source: Kementerian Pendidikan dan Kebudayaan, Sistem Data Pokok Pendidikan, data semester ganjil laporan sampai dengan 2020/*Ministry of Educations and Culture, Basic Education Data System, odd semester report data up to 2020*

Tabel 4.1.9
Table

**Jumlah Sekolah, Guru, dan Murid Madrasah Aliyah (MA)
di Bawah Kementerian Agama Menurut Kecamatan,
2018/2019 dan 2019/2020**
**Number of Schools, Teachers, and Pupils in Madrasah Aliyah
(MA) Under the Ministry of Religious Affairs by Subdistrict,
2018/2019 dan 2019/2020**

Kecamatan Subdistrict	Sekolah/Schools					
	Negeri/Public		Swasta/Private		Jumlah/Total	
	2019/2020	2020/2021	2019/2020	2020/2021	2019/2020	2020/2021
(1)	(2)	(3)	(4)	(5)	(6)	(7)
Sarudu	-	-	1	1	1	1
Dapurang	-	-	2	2	2	2
Duripoku	-	-	1	1	1	1
Baras	-	-	2	2	2	2
Bulu Taba	-	-	1	1	1	1
Lariang	-	-	-	-	0	0
Pasangkayu	-	-	1	1	1	1
Tikke Raya	-	-	-	-	0	0
Pedongga	1	1	-	-	1	1
Bambalamotu	-	-	-	-	0	0
Bambaira	-	-	1	1	1	1
Sarjo	-	-	-	-	0	0
Kabupaten Pasangkayu Pasangkayu Regency	1	1	9	9	10	10

Lanjutan Tabel/*Continued Table* 4.1.9

Kecamatan Subdistrict	Guru/Teachers					
	Negeri/Public		Swasta/Private		Jumlah/Total	
	2019/2020	2020/2021	2019/2020	2020/2021	2019/2020	2020/2021
(1)	(2)	(3)	(4)	(5)	(6)	(7)
Sarudu	-	-	6	6	6	6
Dapurang	-	-	15	15	15	15
Duripoku	-	-	11	11	11	11
Baras	-	-	10	10	10	10
Bulu Taba	-	-	9	9	9	9
Lariang	-	-	-	-	0	0
Pasangkayu	-	-	7	7	7	7
Tikke Raya	-	-	-	-	0	0
Pedongga	21	23	-	-	21	23
Bambalamotu	-	-	-	-	0	0
Bambaira	-	-	6	6	6	6
Sarjo	-	-	-	-	0	0
Kabupaten Pasangkayu Pasangkayu Regency	21	23	64	64	85	87

Lanjutan Tabel/*Continued Table 4.1.9*

Kecamatan Subdistrict	Murid/Pupils					
	Negeri/Public		Swasta/Private		Jumlah/Total	
	2019/2020	2020/2021	2019/2020	2020/2021	2019/2020	2020/2021
(1)	(2)	(3)	(4)	(5)	(6)	(7)
Sarudu	-	-	44	49	44	49
Dapurang	-	-	119	131	119	131
Duripoku	-	-	78	84	78	84
Baras	-	-	109	117	109	117
Bulu Taba	-	-	32	38	32	38
Lariang	-	-	-	-	0	0
Pasangkayu	-	-	28	39	28	39
Tikke Raya	-	-	-	-	0	0
Pedongga	115	111	-	-	115	111
Bambalamotu	-	-	-	-	0	0
Bambaira	-	-	36	44	36	44
Sarjo	-	-	-	-	0	0
Kabupaten Pasangkayu Pasangkayu Regency	115	111	446	502	561	613

Sumber/*Source*: Kementerian Agama Kabupaten Pasangkayu, Data Semester Ganjil/*Ministry of Religious Affairs of Pasangkayu Regency, Odd Semester Data*

Tabel 4.1.10
Table

Jumlah Desa¹/Kelurahan yang Memiliki Fasilitas Sekolah Menurut Kecamatan dan Tingkat Pendidikan, 2015–2020
Number of Villages¹ Having Educational Facilities by Subdistrict and Educational Level, 2015–2020

Kecamatan Subdistrict	SD Primary School		
	2018	2019	2020
(1)	(2)	(3)	(4)
Sarudu	5	5	5
Dapurang	5	5	5
Duripoku	4	4	4
Baras	6	6	6
Bulu Taba	7	7	7
Lariang	7	7	7
Pasangkayu	6	6	6
Tikke Raya	5	5	5
Pedongga	4	4	4
Bambalamotu	6	6	6
Bambaira	4	4	4
Sarjo	4	4	4
Kabupaten Pasangkayu Pasangkayu Regency	63	63	63

Lanjutan Tabel/*Continued Table* 4.1.10

Kecamatan <i>Subdistrict</i>	SMP <i>Junior High School</i>		
	2018	2019	2020
(1)	(5)	(6)	(7)
4Sarudu	4	5	4
Dapurang	4	4	4
Duripoku	2	2	2
Baras	4	4	4
Bulu Taba	4	4	4
Lariang	3	3	3
Pasangkayu	6	6	6
Tikke Raya	4	4	4
Pedongga	1	1	1
Bambalamotu	6	6	6
Bambaira	3	3	3
Sarjo	2	2	2
Kabupaten Pasangkayu <i>Pasangkayu Regency</i>	43	44	43

Lanjutan Tabel/*Continued Table* 4.1.10

Kecamatan <i>Subdistrict</i>	SMA <i>Senior High School</i>		
	2018	2019	2020
(1)	(8)	(9)	(10)
Sarudu	1	1	1
Dapurang	2	2	3
Duripoku	2	2	2
Baras	3	3	3
Bulu Taba	1	2	2
Lariang	1	1	1
Pasangkayu	1	3	2
Tikke Raya	1	1	1
Pedongga	1	1	1
Bambalamotu	1	1	1
Bambaira	2	2	2
Sarjo	1	1	1
Kabupaten Pasangkayu <i>Pasangkayu Regency</i>	18	20	20

Lanjutan Tabel/*Continued Table* 4.1.10

Kecamatan <i>Subdistrict</i>	SMK <i>Vocational School</i>		
	2018	2019	2020
(1)	(11)	(12)	(13)
Sarudu	1	1	1
Dapurang	1	2	2
Duripoku	-	-	-
Baras	2	2	2
Bulu Taba	-	-	-
Lariang	-	-	-
Pasangkayu	3	2	2
Tikke Raya	1	1	1
Pedongga	-	-	-
Bambalamotu	1	1	1
Bambaira	-	-	-
Sarjo	1	1	1
Kabupaten Pasangkayu <i>Pasangkayu Regency</i>	10	10	10

Lanjutan Tabel/*Continued Table* 4.1.10

Kecamatan <i>Subdistrict</i>	Perguruan Tinggi <i>University</i>		
	2018	2019	2020
(1)	(14)	(15)	(16)
Sarudu	-	-	-
Dapurang	-	-	-
Duripoku	-	-	-
Baras	-	-	-
Bulu Taba	-	-	-
Lariang	-	-	-
Pasangkayu	1	1	1
Tikke Raya	-	-	-
Pedongga	-	-	-
Bambalamotu	-	-	-
Bambaira	-	-	-
Sarjo	-	-	-
Kabupaten Pasangkayu <i>Pasangkayu Regency</i>	1	1	1

Catatan/*Note*: ¹ Desa pada tabel ini termasuk Unit Permukiman Transmigrasi (UPT) yang masih dibina oleh kementerian terkait dan nagari di Provinsi Sumatera Barat/*Villages in this table include Transmigration Settlement Unit which is still fostered by the relevant ministries and the nagari in the Province of Sumatera Barat*

Sumber/*Source*: BPS, Pendataan Potensi Desa (Podes)/ *BPS—Statistics Indonesia, Village Potential Data Collection*

Tabel
Table 4.1.11**Angka Partisipasi Murni (APM) dan Angka Partisipasi Kasar (APK) Menurut Jenjang Pendidikan di Kabupaten Pasangkayu, 2020**
Net Participation Rates and Gross Participation Rates by Educational Level in Pasangkayu Regency, 2020

Jenjang Pendidikan Educational Level	Angka Partisipasi Murni (APM) Net Participation Rates	Angka Partisipasi Kasar (APK) Gross Participation Rates
(1)	(2)	(3)
SD/MI <i>Primary School</i>	98,62	114,00
SMP/MTs <i>Lower Secondary School</i>	72,15	76,99
SMA/SMK/MA <i>Upper Secondary School</i>	55,79	75,78

Sumber/Source: BPS, Survei Sosial Ekonomi Nasional (Susenas)/BPS-Statistics Indonesia, National Socioeconomic Survey

Tabel
Table 4.1.12

Persentase Penduduk Berumur 15 Tahun ke Atas yang Melek Huruf Menurut Kelompok Umur di Kabupaten Pasangkayu, 2020
Percentage of Literate People Aged 15 Years and Over by Age Group in Pasangkayu Regency, 2020

Kelompok Umur <i>Age Group</i>	2019	2020
(1)	(2)	(3)
15–19	100,00	99,44
20–24	100,00	99,51
25–29	98,37	98,94
30–34	100,00	96,04
35–39	98,74	94,08
40–44	97,26	96,68
45–49	97,60	93,84
50+	84,16	85,22
Jumlah/Total	94,46	95,13
15–24	100,00	99,47
15–44	99,14	97,42
15+	96,46	95,13
45+	88,82	88,44

Sumber/Source: BPS, Survei Sosial Ekonomi Nasional (Susenas)/BPS-Statistics Indonesia, National Socioeconomic Survey

Tabel 4.1.13 **Jumlah Fasilitas Sekolah Menurut Desa dan Tingkat Pendidikan, 2020**
Table *Number Educational Facilities by Village and Educational Level, 2020*

Kecamatan Subdistrict	Fasilitas Sekolah Educational Facilities		Jumlah Total
	SD	SMP	
(1)	(2)	(3)	(4)
Sarudu	10	6	16
Sarudu	5	3	8
Kumasari	0	1	1
Bulu Mario	2	1	3
Patika	1	0	1
Doda	2	1	3
Dapurang	13	6	18
Benggaulu	4	2	6
Bulu Bonggu	2	2	4
Tirta Buana	1	1	2
Sarasa	3	0	3
Dapurang	3	1	4
Duripoku	5	2	7
Tammarunang	2	1	3
Saptanajaya	1	1	2
Taranggi	1	0	1
Sipakainga	1	0	1
Baras	12	5	17
Baras	4	0	4
Balanti	0	0	0
Motu	2	2	2
Bulu Parigi	1	0	1
Towoni	2	1	3
Kasano	3	2	5

Lanjutan Tabel/*Continued Table* 4.1.13

Kecamatan <i>Subdistrict</i>	Fasilitas Sekolah <i>Educational Facilities</i>		Jumlah <i>Total</i>
	SD	SMP	
(1)	(2)	(3)	(4)
Bulu Taba	12	3	15
Karave	2	1	3
Lilimori	2	0	2
Bukit Harapan	3	0	3
Ompi	2	1	3
Sumber Sari	1	0	1
Lelejae	1	0	1
Kasta Buana	1	1	2
Lariang	9	3	12
Bajawali	1	0	1
Singgani	1	0	1
Parabu	1	1	2
Kenangan	1	0	1
Kulu	2	0	2
Bambakoro	2	1	3
Batu Matoru	1	1	2
Pasangkayu	18	8	26
Pasangkayu	7	3	10
Martajaya	1	1	2
Pakawa	2	0	2
Karya Bersama	2	0	2
Ako	2	2	4
Gunung Sari	4	1	5
Tikke Raya	12	3	15
Lariang	4	1	5
Jengeng Raya	1	0	1
Tikke	4	1	5
Makmur Jaya	2	1	3

Lanjutan Tabel/Continued Table 4.1.13

Kecamatan Subdistrict	Fasilitas Sekolah Educational Facilities		Jumlah Total
	SD	SMP	
(1)	(2)	(3)	(4)
Pedongga	5	1	6
Martasari	2	0	2
Malei	1	0	1
Pedanda	1	1	2
Batu Oge	1	0	1
Bambalamotu	20	8	28
Polewali	3	1	4
Bambalamotu	3	3	6
Randomayang	4	1	5
Pangiang	1	0	1
Kalola	4	1	5
Wulai	5	2	7
Bambaira	11	2	13
Kasoloang	1	0	1
Kaluku Nangka	4	1	5
Bambaira	3	1	4
Tampaure	2	0	2
Sarjo	8	2	10
Maponu	2	0	2
Letawa	2	1	3
Sarjo	2	1	3
Sarude	1	0	1

Sumber/Source: Dinas Pendidikan, Pemuda dan Olahraga Kabupaten Pasangkayu/Departement of Education, Youth, and Sports of Pasangkayu Regency

4.2 KESEHATAN HEALTH

Tabel 4.2.1 **Jumlah Desa¹/Kelurahan Yang Memiliki Sarana Kesehatan Menurut Kecamatan di Kabupaten Pasangkayu, 2018–2020**
Number of Villages¹ Having Health Facilities by Subdistrict in Pasangkayu Regency, 2018–2020

Kecamatan Subdistrict	Rumah Sakit Hospital		
	2018	2019	2020
(1)	(2)	(3)	(4)
Sarudu	-	-	-
Dapurang	-	-	-
Duripoku	-	-	-
Baras	-	-	-
Bulu Taba	-	-	-
Lariang	-	-	-
Pasangkayu	1	1	1
Tikke Raya	-	-	-
Pedongga	-	-	-
Bambalamotu	-	-	-
Bambaira	-	-	-
Sarjo	-	-	-
Kabupaten Pasangkayu Pasangkayu Regency	1	1	1

Lanjutan Tabel/*Continued Table* 4.2.1

Kecamatan <i>Subdistrict</i>	Rumah Sakit Bersalin <i>Maternity Hospital</i>		
	2018	2019	2020
(1)	(5)	(6)	(7)
Sarudu	-	-	-
Dapurang	-	-	-
Duripoku	1	-	-
Baras	-	-	-
Bulu Taba	-	-	-
Lariang	-	-	-
Pasangkayu	-	-	-
Tikke Raya	-	-	-
Pedongga	-	-	-
Bambalamotu	-	-	-
Bambaira	-	-	-
Sarjo	-	-	-
Kabupaten Pasangkayu <i>Pasangkayu Regency</i>	-	-	-

Lanjutan Tabel/*Continued Table* 4.2.1

Kecamatan <i>Subdistrict</i>	Poliklinik <i>Polyclinic</i>		
	2018	2019	2020
(1)	(8)	(9)	(10)
Sarudu	1	1	1
Dapurang	-	-	-
Duripoku	-	-	-
Baras	1	1	1
Bulu Taba	-	-	-
Lariang	-	-	-
Pasangkayu	2	2	2
Tikke Raya	1	1	1
Pedongga	1	1	1
Bambalamotu	-	-	-
Bambaira	-	-	-
Sarjo	-	-	-
Kabupaten Pasangkayu <i>Pasangkayu Regency</i>	6	6	6

Lanjutan Tabel/*Continued Table* 4.2.1

Kecamatan <i>Subdistrict</i>	Puskesmas <i>Public Health Center</i>		
	2018	2019	2020
(1)	(11)	(12)	(13)
Sarudu	2	2	2
Dapurang	1	1	1
Duripoku	1	1	1
Baras	1	2	2
Bulu Taba	1	1	1
Lariang	1	1	1
Pasangkayu	3	3	2
Tikke Raya	1	1	1
Pedongga	1	1	1
Bambalamotu	1	1	1
Bambaira	1	1	1
Sarjo	1	1	1
Kabupaten Pasangkayu <i>Pasangkayu Regency</i>	15	16	15

Lanjutan Tabel/*Continued Table* 4.2.1

Kecamatan <i>Subdistrict</i>	Puskesmas Pembantu <i>Subsidiary of Public Health Center</i>		
	2018	2019	2020
(1)	(14)	(15)	(16)
Sarudu	2	3	2
Dapurang	5	5	5
Duripoku	3	4	2
Baras	4	4	4
Bulu Taba	5	5	6
Lariang	4	4	3
Pasangkayu	2	2	1
Tikke Raya	2	2	1
Pedongga	2	2	2
Bambalamotu	4	4	4
Bambaira	3	3	3
Sarjo	2	2	2
Kabupaten Pasangkayu <i>Pasangkayu Regency</i>	38	40	35

Lanjutan Tabel/*Continued Table* 4.2.1

Kecamatan <i>Subdistrict</i>	Apotek <i>Pharmacy</i>		
	2018	2019	2020
(1)	(17)	(18)	(19)
Sarudu	-	-	1
Dapurang	1	1	2
Duripoku	-	-	-
Baras	-	-	1
Bulu Taba	-	1	-
Lariang	1	1	1
Pasangkayu	2	3	4
Tikke Raya	1	2	2
Pedongga	-	-	-
Bambalamotu	-	1	1
Bambaira	-	-	-
Sarjo	-	-	1
Kabupaten Pasangkayu <i>Pasangkayu Regency</i>	5	9	13

Catatan/*Note*: ¹ Desa pada tabel ini termasuk Unit Permukiman Transmigrasi (UPT) yang masih dibina oleh kementerian terkait dan nagari di Provinsi Sumatera Barat/*Villages in this table include Transmigration Settlement Unit which is still fostered by the relevant ministries and the nagari in the Province of Sumatera Barat*

Sumber/*Source*: BPS, Pendataan Potensi Desa (Podes)/*BPS-Statistics Indonesia, Village Potential Data Collecting*

Tabel 4.2.2
Table

Jumlah Tenaga Kesehatan Menurut Kecamatan di Kabupaten Pasangkayu, 2020
Number of Health Human Resources by Subdistrict of Pasangkayu Regency, 2020

Kecamatan Subdistrict	Dokter ¹ Doctor ¹	Dokter Gigi ² Dentist ²	Perawat Nurse	Bidan Midwife	Tenaga kefarmasian Pharmacist
(1)	(2)	(3)	(4)	(5)	(6)
Sarudu	6	-	26	32	2
Dapurang	2	1	9	31	4
Duripoku	1	1	4	7	2
Baras	5	1	16	19	2
Bulu Taba	1	1	12	19	3
Lariang	3	-	13	19	2
Pasangkayu	8	3	21	24	2
Tikke Raya	2	1	11	17	-
Pedongga	4	1	8	13	2
Bambalamotu	3	1	23	34	5
Bambaira	2	-	5	10	1
Sarjo	2	1	9	9	3
Kabupaten Pasangkayu Pasangkayu Regency	39	11	157	234	28

Lanjutan Tabel/*Continued Table 4.2.2*

Kecamatan <i>Subdistrict</i>	Tenaga Kesehatan Masyarakat <i>Public Health worker</i>	Tenaga Kesehatan Lingkungan <i>Enviromental Health Worker</i>	Tenaga Gizi <i>Nutritionist</i>	Ahli Teknologi Laboratorium Medik <i>Medical Laboratory Technician</i>
(1)	(7)	(8)	(9)	(10)
Sarudu	-	-	5	-
Dapurang	-	-	2	-
Duripoku	-	-	-	-
Baras	-	-	2	-
Bulu Taba	-	-	1	-
Lariang	-	-	-	-
Pasangkayu	-	-	2	-
Tikke Raya	-	-	1	-
Pedongga	-	-	2	-
Bambalamotu	-	-	3	-
Bambaira	-	-	1	-
Sarjo	-	-	2	-
Kabupaten Pasangkayu <i>Pasangkayu Regency</i>	-	-	21	-

Catatan/*Note*: ¹Dokter dalam tabel ini termasuk dokter spesialis (selain spesialis gigi) dan dokter umum/*Doctor in this table include medical specialist (exclude dentist specialist) and general practitioner*

²Dokter gigi dalam tabel ini termasuk dokter spesialis gigi dan dokter gigi/*Doctor in this table include dentist dan dentist specialist*

Sumber/*Source*: Dinas Kesehatan Kabupaten Pasangkayu/*Health Departement of Pasangkayu Regency*

Tabel
Table 4.2.3

**Jumlah Rumah Sakit Umum, Rumah Sakit Khusus,
Puskesmas, Klinik Pratama, dan Posyandu Menurut
Kecamatan di Kabupaten Pasangkayu, 2019 dan 2020**
*Number of General Hospital, Specialized Hospital, Public
Health Center, Primary Clinic, and Integrated Health Post by
Subdistrict in Pasangkayu Regency, 2019 and 2020*

Kecamatan Subdistrict	Rumah Sakit Umum General Hospital		Rumah Sakit Khusus Specialized Hospital	
	2019	2020	2019	2020
(1)	(2)	(3)	(4)	(5)
Sarudu	0	0	0	0
Dapurang	0	0	0	0
Duripoku	0	0	0	0
Baras	0	0	0	0
Bulu Taba	0	0	0	0
Lariang	0	0	0	0
Pasangkayu	1	1	0	0
Tikke Raya	0	0	0	0
Pedongga	0	0	0	0
Bambalamotu	0	0	0	0
Bambaira	0	0	0	0
Sarjo	0	0	0	0
Kabupaten Pasangkayu Pasangkayu Regency	1	1	0	0

Lanjutan Tabel/*Continued Table 4.2.3*

Kecamatan Subdistrict	Puskesmas ¹ Rawat Inap Public Health Center ¹ with Inpatient Care		Puskesmas ¹ Non Rawat Inap Public Health Center ¹ without Inpatient Care	
	2019	2020	2019	2020
(1)	(6)	(7)	(8)	(9)
Sarudu	1	1	1	1
Dapurang	1	1	0	0
Duripoku	0	0	1	1
Baras	1	1	1	1
Bulu Taba	1	1	0	0
Lariang	1	1	0	0
Pasangkayu	1	1	1	1
Tikke Raya	1	1	0	0
Pedongga	0	0	1	1
Bambalamotu	1	1	0	0
Bambaira	0	0	1	1
Sarjo	1	1	0	0
Kabupaten Pasangkayu Pasangkayu Regency	9	9	6	6

Lanjutan Tabel/*Continued Table* 4.2.3

Kecamatan Subdistrict	Klinik Pratama Primary Clinic		Posyandu Intregrated Health Post	
	2019	2020	2019	2020
(1)	(10)	(11)	(12)	(13)
Sarudu	0	0	28	22
Dapurang	0	0	28	19
Duripoku	0	0	13	9
Baras	1	1	32	27
Bulu Taba	0	0	20	14
Lariang	0	0	12	12
Pasangkayu	3	3	48	33
Tikke Raya	0	0	21	18
Pedongga	0	0	20	9
Bambalamotu	0	0	27	25
Bambaira	0	0	16	15
Sarjo	0	0	17	11
Kabupaten Pasangkayu Pasangkayu Regency	4	4	282	189

Catatan/Note: ¹ Puskesmas yang teregistrasi/Registered Public Health Center

Sumber/Source: Dinas Kesehatan Kabupaten Pasangkayu/Health Departement of Pasangkayu Regency

Tabel
Table 4.2.4

Jumlah Kasus HIV/Aids, IMS, DBD, DIARE, TB, dan Malaria Menurut Kecamatan di Kabupaten Pasangkayu, 2020
Number of HIV/Aids, IMS, Dengue, Diarrhea, Tuberculosis, and Malaria by Subdistrict of Pasangkayu Regency, 2020

Kecamatan Subdistrict	HIV/Aids	IMS	DBD	Diare	TB	Malaria
(1)	(2)	(3)	(4)	(5)	(6)	
Sarudu	0	0	0	0	0	0
Dapurang	0	0	0	0	0	0
Duripoku	0	0	0	0	0	0
Baras	0	0	0	0	0	0
Bulu Taba	0	0	0	0	0	0
Lariang	0	0	0	0	0	0
Pasangkayu	0	0	0	0	0	0
Tikke Raya	1	1	0	0	0	0
Pedongga	0	0	0	0	0	0
Bambalamotu	0	1	0	0	0	0
Bambaira	0	0	0	0	0	0
Sarjo	0	0	0	0	0	0
Kabupaten Pasangkayu Pasangkayu Regency	1	2	0	0	0	0

Sumber/Source: Dinas Kesehatan Kabupaten Pasangkayu/Health Departement of Pasangkayu Regency

Tabel
Table 4.2.5

Jumlah Kasus 10 Penyakit Terbanyak di Kabupaten Pasangkayu, 2020
Number of Cases of The Most Occured Diseases of Pasangkayu Regency, 2020

Tipe Penyakit Type of Diseases	Jumlah Kasus Number of Case
(1)	(2)
Nasopharyngitis Akut/ <i>Common Cold</i>	4428
Tekanan Darah Tinggi/ <i>Hypertention</i>	5169
Demam/ <i>Febris</i>	4950
Radang Lambung/ <i>Gastritis</i>	2899
Flu/ <i>Influenza</i>	3759
Diare/ <i>Gastroenteritis</i>	2532
Dispepsia/ <i>Dyspepsia</i>	3326
Nyeri Otot/ <i>Mialgia</i>	1384
Luka Terbuka/ <i>Open Wound</i>	2206
Dermatitis Kontak/ <i>Contact Eczema</i>	1879

Sumber/*Source*: Dinas Kesehatan Kabupaten Pasangkayu/*Health Departement of Pasangkayu Regency*

Tabel 4.2.6
Table

Jumlah Kunjungan Pasien ke Rumah Sakit Umum Daerah Menurut Bulan dan Status Perawatan di Kabupaten Pasangkayu, 2020
Number of Patient Visit on Regional Hospital by Month and Treatment Type of Pasangkayu Regency, 2020

Bulan Month	Rawat Inap Inpatient	Rawat Jalan Outpatient	Rawat Darurat Emergency Care
(1)	(2)	(3)	(4)
Januari/January	464	1277	579
Februari/February	358	1007	500
Maret/March	434	968	603
April/April	203	478	295
Mei/May	240	421	306
Juni/June	242	685	349
Juli/July	219	680	333
Agustus/August	282	739	427
September/September	295	729	371
Oktober/October	331	649	384
November/November	317	752	410
Desember/December	291	726	365
Jumlah Total	3 676	9 111	4 922

Sumber/Source: Dinas Kesehatan Kabupaten Pasangkayu/Health Department of Pasangkayu Regency

Tabel
Table 4.2.7

Banyaknya Pasangan Usia Subur Menurut Kecamatan di Kabupaten Pasangkayu, 2020
Number of Eligible Couples by Subdistrict of Pasangkayu Regency, 2020

Kecamatan Subdistrict	Jumlah PUS Number of Eligible Couples
(1)	(2)
Sarudu	2 118
Dapurang	2 496
Duripoku	1 118
Baras	3 679
Bulu Taba	1 965
Lariang	1 334
Pasangkayu	5 377
Tikke Raya	3 035
Pedongga	1 506
Bambalamotu	2 805
Bambaira	1 813
Sarjo	1 419
Kabupaten Pasangkayu Pasangkayu Regency	28 665

Sumber/Source: Dinas Pengendalian Penduduk dan Keluarga Berencana, Pemberdayaan Perempuan dan Perlindungan Anak Kabupaten Pasangkayu/Departement of Population and Family Planning, Women Empowerment, and Children Protection of Pasangkayu Regency

Tabel 4.2.8
Table

Banyaknya Peserta Keluarga Berencana Baru dan Aktif Menurut Kecamatan di Kabupaten Pasangkayu, 2020
Number of New and Active Family Planning Participant by Subdistrict of Pasangkayu Regency, 2020

Kecamatan Subdistrict	Akseptor Acceptor	
	Baru New	Aktif Active
(1)	(2)	(3)
Sarudu	150	1 525
Dapurang	179	1 975
Duripoku	91	1 013
Baras	275	2 916
Bulu Taba	65	1 444
Lariang	93	978
Pasangkayu	758	5 367
Tikke Raya	289	2 036
Pedongga	119	1 318
Bambalamotu	216	2 181
Bambaira	138	1 357
Sarjo	83	1 104
Kabupaten Pasangkayu Pasangkayu Regency	2 456	23 214

Sumber/Source: Dinas Pengendalian Penduduk dan Keluarga Berencana, Pemberdayaan Perempuan dan Perlindungan Anak Kabupaten Pasangkayu/Departement of Population and Family Planning, Women Empowerment, and Children Protection of Pasangkayu Regency

Tabel 4.2.9
Table

Banyaknya Akseptor Aktif Menurut Jenis Kontrasepsi dan Kecamatan di Kabupaten Pasangkayu, 2020
Number of Active Acceptors by Type of Contraception Subdistrict of Pasangkayu Regency, 2020

Kecamatan Subdistrict	Akseptor Acceptor			
	Pil Pill	IUD IUD	Suntikan Injection	Kondom Condom
(1)	(2)	(3)	(4)	(5)
Sarudu	286	51	823	34
Dapurang	387	38	978	23
Duripoku	257	18	304	22
Baras	653	98	1 397	25
Bulu Taba	370	64	396	66
Lariang	205	60	321	80
Pasangkayu	1 171	646	1 931	472
Tikke Raya	453	62	868	25
Pedongga	221	79	278	49
Bambalamotu	402	31	754	5
Bambaira	346	22	605	15
Sarjo	242	39	322	48
Kabupaten Pasangkayu Pasangkayu Regency	4 993	1 208	8 977	864

Lanjutan Tabel/*Continued Table* 4.2.9

Kecamatan <i>Subdistrict</i>	Akseptor <i>Acceptor</i>			Jumlah <i>Total</i>
	MOP <i>MOP</i>	MOW <i>MOW</i>	Implan <i>Implan</i>	
(1)	(6)	(7)	(8)	
Sarudu	3	29	299	1 525
Dapurang	16	40	493	1 975
Duripoku	1	19	392	1 013
Baras	13	35	695	2 916
Bulu Taba	1	22	525	1 444
Lariang	0	47	265	978
Pasangkayu	5	102	1 040	5 367
Tikke Raya	1	72	554	2 036
Pedongga	0	38	653	1 318
Bambalamotu	5	121	863	2 181
Bambaira	0	29	340	1 357
Sarjo	30	102	321	1 104
Kabupaten Pasangkayu <i>Pasangkayu Regency</i>	75	656	6 440	23 214

Sumber/*Source*: Dinas Pengendalian Penduduk dan Keluarga Berencana, Pemberdayaan Perempuan dan Perlindungan Anak Kabupaten Pasangkayu/*Department of Population and Family Planning, Women Empowerment, and Children Protection of Pasangkayu Regency*

Tabel
Table 4.2.10

Jumlah Tempat Pelayanan KB Menurut Kecamatan di Kabupaten Pasangkayu, 2020
Number of Family Planning Post by Subdistrict of Pasangkayu Regency, 2020

Kecamatan Subdistrict	Klinik KB Pemerintah Government Family Planning Clinics	Klinik KB Swasta Private Family Planning Clinics	Dokter Praktek Swasta Private Doctors	Bidan Praktek Swasta Private Midwife
(1)	(2)	(3)	(4)	(5)
Sarudu	2	1	0	1
Dapurang	1	0	0	1
Duripoku	1	0	0	0
Baras	2	1	0	2
Bulu Taba	1	0	1	0
Lariang	1	0	0	0
Pasangkayu	3	5	2	0
Tikke Raya	1	1	0	0
Pedongga	1	1	0	0
Bambalamotu	1	0	0	1
Bambaira	1	0	0	0
Sarjo	1	0	0	0
Kabupaten Pasangkayu Pasangkayu Regency	16	9	3	5

Sumber/Source: Dinas Pengendalian Penduduk dan Keluarga Berencana, Pemberdayaan Perempuan dan Perlindungan Anak Kabupaten Pasangkayu/Departement of Population and Family Planning, Women Empowerment, and Children Protection of Pasangkayu Regency

Tabel 4.2.11
Table

Jumlah PPLKB, PKB, PLKB Menurut Kecamatan di Kabupaten Pasangkayu, 2020
Number of PPLKB, PKB, PLKB by Subdistrict of Pasangkayu Regency, 2020

Kecamatan Subdistrict	PPLKB	PKB	PLKB
(1)	(2)	(3)	(4)
Sarudu	1	3	3
Dapurang	1	2	5
Duripoku	1	2	3
Baras	1	3	5
Bulu Taba	1	2	2
Lariang	1	3	3
Pasangkayu	1	5	4
Tikke Raya	1	4	1
Pedongga	1	4	0
Bambalamotu	1	5	2
Bambaira	1	4	2
Sarjo	1	2	1
Kabupaten Pasangkayu Pasangkayu Regency	12	39	31

Sumber/Source: Dinas Pengendalian Penduduk dan Keluarga Berencana, Pemberdayaan Perempuan dan Perlindungan Anak Kabupaten Pasangkayu/Departement of Population and Family Planning, Women Empowerment, and Children Protection of Pasangkayu Regency

4.3 AGAMA DAN SOSIAL LAINNYA RELIGION AND OTHER SOCIAL AFFAIRS

Tabel 4.3.1 Jumlah Penduduk Menurut Kecamatan dan Agama yang Dianut, 2020
Population by Subdistrict and Religion, 2020

Kecamatan Subdistrict	Islam	Protestan Protestant	Katolik Catholic	Hindu	Budha Buddha	Lainnya Others
(1)	(2)	(3)	(4)	(5)	(6)	(7)
Sarudu	16 039	742	680	93	4	12
Dapurang	20 258	491	39	356	-	11
Duripoku	6 633	727	204	-	-	6
Baras	22 808	2 027	682	1 238	1	7
Bulu Taba	7 880	1 559	1 697	2 792	-	7
Lariang	7 094	341	93	1 306	-	3
Pasangkayu	33 179	2 983	271	2 169	3	18
Tikke Raya	18 950	1 584	358	24	1	4
Pedongga	12 097	1 135	110	1 131	3	3
Bambalamotu	18 968	2 910	15	21	5	3
Bambaira	10 995	836	3	11	4	5
Sarjo	8 694	58	-	-	1	3
Kabupaten Pasangkayu Pasangkayu Regency	183 595	15 393	4 152	9 141	22	32

Sumber/Source: Dinas Kependudukan dan Pencatatan Sipil Kabupaten Pasangkayu
Population and Civil Registration Section of Pasangkayu Regency

Tabel 4.3.2
Table

**Jumlah Tempat Peribadatan Menurut Kecamatan,
2020**
*Number of Places of Worship by Subdistrict and Religion,
2020*

Kecamatan Subdistrict	Masjid Mosque	Mushola Pray Room	Gereja Church	Pura Temple
(1)	(2)	(3)	(4)	(6)
Sarudu	36	8	8	1
Dapurang	41	2	4	1
Duripoku	14	13	9	0
Baras	48	8	5	3
Bulu Taba	18	14	17	9
Lariang	17	5	4	3
Pasangkayu	58	9	20	30
Tikke Raya	48	1	1	0
Pedongga	16	6	2	4
Bambalamotu	36	6	12	2
Bambaira	24	3	7	0
Sarjo	14	5	1	0
53Kabupaten Pasangkayu Pasangkayu Regency	370	80	90	53

Sumber/Source: Kementerian Agama Kabupaten Pasangkayu
Ministry of Religion Affairs of Pasangkayu Regency

Tabel
Table 4.3.3

**Jumlah Desa¹/Kelurahan yang Mengalami Bencana Alam²
Menurut Kecamatan, 2018– 2020**
*Number of Villages¹ that Had Natural Disaster² by
Subdistrict, 2011– 2019*

Kecamatan Subdistrict	Banjir/Flood		
	2018	2019	2020
(1)	(2)	(3)	(4)
Sarudu	5	2	2
Dapurang	5	4	4
Duripoku	3	-	1
Baras	2	4	1
Bulu Taba	6	6	7
Lariang	6	4	7
Pasangkayu	6	3	2
Tikke Raya	3	3	3
Pedongga	3	3	3
Bambalamotu	6	3	6
Bambaira	-	-	-
Sarjo	3	-	-
Kabupaten Pasangkayu Pasangkayu Regency	48	32	36

Lanjutan Tabel/*Continued Table 4.3.3*

Kecamatan Subdistrict	Gempa Bumi/ <i>Earthquake</i>		
	2018	2019	2020
(1)	(5)	(6)	(7)
Sarudu	-	5	-
Dapurang	2	5	-
Duripoku	-	4	-
Baras	6	6	6
Bulu Taba	7	7	7
Lariang	3	7	-
Pasangkayu	1	5	1
Tikke Raya	-	-	-
Pedongga	-	-	-
Bambalamotu	-	5	6
Bambaira	-	4	-
Sarjo	-	-	-
Kabupaten Pasangkayu Pasangkayu Regency	19	48	20

Lanjutan Tabel/*Continued Table 4.3.3*

Kecamatan Subdistrict	Tanah Longsor/Landslide		
	2018	2019	2020
(1)	(8)	(9)	(10)
Sarudu	2	-	1
Dapurang	-	-	-
Duripoku	-	-	-
Baras	3	-	4
Bulu Taba	2	3	3
Lariang	1	1	-
Pasangkayu	1	-	-
Tikke Raya	-	-	-
Pedongga	-	-	-
Bambalamotu	1	-	1
Bambaira	-	-	-
Sarjo	-	-	-
Kabupaten Pasangkayu Pasangkayu Regency	10	4	9

Catatan/*Note*: ¹ Desa pada tabel ini termasuk Unit Permukiman Transmigrasi (UPT) yang masih dibina oleh kementerian terkait dan nagari di Provinsi Sumatera Barat/*Villages in this table are included in Transmigration Settlement Unit which is still fostered by the relevant ministries and the nagari in the Province of Sumatera Barat*

² Terjadi dalam tiga tahun terakhir sampai dengan saat pencacahan/*Occured during the last three years by the time of enumeration*

Sumber/*Source*: BPS, Pendataan Potensi Desa (Podes)/*BPS-Statistics Indonesia, Village Potential Data Collecting*

Tabel
Table 4.3.4

Banyaknya Jemaah Haji yang Diberangkatkan, Meninggal dan Kembali Menurut Kecamatan di Kabupaten Pasangkayu, 2019
Number of Hajj Pilgrims Departed, Died and Returned by Subdistrict in Pasangkayu Regency, 2019

Kecamatan Subdistrict	Berangkat Departure	Meninggal Death	Kembali Returned
(1)	(2)	(3)	(4)
Sarudu	21	0	21
Dapurang	21	0	21
Duripoku	6	0	6
Baras	29	0	29
Bulu Taba	12	0	12
Lariang	9	0	9
Pasangkayu	52	0	52
Tikke Raya	16	0	16
Pedongga	1	0	1
Bambalamotu	3	0	3
Bambaira	2	0	2
Sarjo	3	0	3
Kabupaten Pasangkayu Pasangkayu Regency	175	0	175

Catatan/Noted : Data 2020 tidak tersedia karena Covid-19/2020 data unavailable due to Covid-19

Sumber/Source: Kementerian Agama Kabupaten Pasangkayu
Ministry of Religion Affairs of Pasangkayu Regency

Tabel
Table 4.3.5

Banyaknya Keluarga Menurut Tingkat Kesejahteraan dan Kecamatan di Kabupaten Pasangkayu, 2019
Number of Families by Prosperity Level and Subdistrict in Pasangkayu Regency, 2019

Kecamatan Subdistrict	Tingkat Kesejahteraan Prosperity Level				
	Pra Sejahtera	Sejahtera I	Sejahtera II	Sejahtera III	Sejahtera III Plus
(1)	(2)	(3)	(4)	(5)	(6)
Sarudu	713	598	1 848	-	-
Dapurang	245	1 033	1 742	-	-
Duripoku	93	444	823	-	-
Baras	553	1 131	2 563	-	-
Bulu Taba	228	521	1 495	-	-
Lariang	233	339	1 031	-	-
Pasangkayu	401	1 598	4 174	-	-
Tikke Raya	669	1 264	2 111	-	-
Pedongga	226	564	1 180	-	-
Bambalamotu	920	1 079	2 346	-	-
Bambaira	228	676	1 428	-	-
Sarjo	94	512	1 311	-	-
Kabupaten Pasangkayu Pasangkayu Regency	4 603	9 759	22 052	-	-

Catatan/Noted : Data 2020 tidak tersedia karena Covid-19/ 2020 data unavailable due to Covid-19

Sumber/Source: Dinas Pengendalian Penduduk dan Keluarga Berencana, Pemberdayaan Perempuan dan Perlindungan Anak Kabupaten Pasangkayu/Departement of Population and Family Planning, Women Empowerment, and Children Protection of Pasangkayu Regency

Tabel
Table 4.3.6

**Indeks Pembangunan Manusia (IPM) Menurut
Komponen di Kabupaten Pasangkayu, 2016-2020**
*Human Development Index by Component in
Pasangkayu Regency, 2016-2020*

Tahun Year	Komponen Component			Pengeluaran Per Kapita Per Capita Expenditure	Indeks Pembangunan Manusia Human Development Index
	Angka Harapan Hidup (Tahun) Life Expectancy (Years)	Harapan Lama Sekolah (Tahun) Expected Years of Schooling (Years)	Rata-Rata Lama Sekolah (Tahun) Mean Years of Schooling (Years)		
(1)	(2)	(3)	(4)	(5)	
2016	65,13	11,27	7,47	10 264	65,17
2017	65,33	11,37	7,48	10 577	65,67
2018	65,62	11,59	7,68	10 915	66,60
2019	65,91	11,66	7,92	11,094	67,27
2020	66,20	11,93	7,98	11,111	67,79

Sumber/Source: BPS, Survei Sosial Ekonomi Nasional (Susenas)/BPS-Statistics Indonesia, National Socioeconomic Survey

4.4 KEMISKINAN POVERTY

Tabel 4.4.1 **Garis Kemiskinan dan Penduduk Miskin di Kabupaten Pasangkayu, 2017-2020**
Table 4.4.1 **Poverty Line and Number of Poor People in Pasangkayu Regency, 2017-2020**

Tahun Year	Garis Kemiskinan Poverty Line	Jumlah Penduduk Miskin Number of Poor People	
		Jumlah Penduduk (jiwa) Total (People)	Persentase Percentage
(1)	(2)	(3)	(4)
2017	328 100	7 950	4,84
2018	330 226	7 650	4,53
2019	332 145	7 420	4,28
2020	354 115	7 950	4,48

Sumber/Source: BPS, Survei Sosial Ekonomi Nasional (Susenas)/BPS-Statistics Indonesia, National Socioeconomic Survey

Tabel
Table 4.4.2

**Indeks Kedalaman Kemiskinan (P1) dan Indeks
Keparahan Kemiskinan (P2) di Kabupaten Pasangkayu,
2017-2020**
*Poverty Gap Index (P1) and Poverty Severity Index (P2)
in Pasangkayu Regency, 2017-2020*

Tahun Year	Indeks Kedalaman (P1) Poverty Gap Index	Indeks Keparahan Kemiskinan (P2) Poverty Severity Index
(1)	(2)	(3)
2017	0,76	0,19
2018	0,47	0,10
2019	0,46	0,09
2020	0,36	0,04

Sumber/Source: BPS, Survei Sosial Ekonomi Nasional (Susenas)/BPS-Statistics Indonesia, National Socioeconomic Survey

4.5 KRIMINALITAS CRIME

Tabel 4.5.1 Jumlah Perkara Pidana yang Diterima Menurut Bulan di Kabupaten Pasangkayu, 2016-2019
Number of Reported Criminal Cases by Month in Pasangkayu Regency, 2016-2019

Bulan Month	2016	2017	2018	2019
(1)	(2)	(3)	(4)	(5)
Januari/January	46	44	41	34
Februari/February	60	28	45	23
Maret/March	31	44	43	26
April/April	24	32	42	23
Mei/May	62	6	44	40
Juni/June	35	4	51	37
Juli/July	28	32	39	31
Agustus/August	35	43	33	24
September/September	36	39	30	44
Oktober/October	50	40	22	39
November/November	39	28	30	36
Desember/December	21	46	26	32

Sumber/Source: Kepolisian Resort Pasangkayu/Police Resort of Pasangkayu Regency

Tabel
Table 4.5.2

**Jumlah Kriminalitas Menurut Kasus dan Kecamatan di
Kabupaten Pasangkayu, 2019**
*Number of Criminal Cases by Case and Subdistrict of
Pasangkayu Regency, 2019*

Kecamatan Subdistrict	Pencurian Berat Heavy Theft	Pencurian Motor Motorcycle Theft	Pencurian dengan Kekerasan Looting	Narkoba Drugs
(1)	(2)	(3)	(4)	(5)
Sarudu	5	4	-	-
Dapurang	2	2	-	-
Duripoku	3	2	-	-
Baras	6	5	-	-
Bulu Taba	4	1	-	1
Lariang	4	4	-	2
Pasangkayu	15	9	1	9
Tikke Raya	9	4	-	4
Pedongga	7	3	1	-
Bambalamotu	4	4	-	-
Bambaira	3	2	-	-
Sarjo	2	2	-	8
Kabupaten Pasangkayu Pasangkayu Regency	64	42	2	24

Lanjutan Tabel/*Continued Table 4.5.2*

Kecamatan <i>Subdistrict</i>	Pembakaran <i>Combustion</i>	Pembunuhan <i>Murder</i>	Pemeriksaan <i>Rape</i>	Uang Palsu <i>Counterfeit Money</i>
(1)	(6)	(7)	(8)	
Sarudu	1	-	1	-
Dapurang	-	-	-	-
Duripoku	1	-	-	-
Baras	2	-	1	-
Bulu Taba	2	-	-	-
Lariang	-	1	-	-
Pasangkayu	1	-	2	-
Tikke Raya	1	-	1	-
Pedongga	-	-	-	-
Bambalamotu	-	-	-	-
Bambaira	-	-	-	-
Sarjo	1	-	-	-
Kabupaten Pasangkayu <i>Pasangkayu Regency</i>	9	1	4	0

Sumber/*Source*: Kepolisian Resort Pasangkayu/*Police Resort of Pasangkayu Regency*

Tabel
Table 4.5.3

Banyaknya Tahanan Menurut Bulan dan Polsek di Kabupaten Pasangkayu, 2019
Number of Convicts by Month and Sectoral Police Criminal Cases by Case and Subdistrict of Pasangkayu Regency, 2019

Bulan Month	Polsek Sarudu	Polsek Baras	Polsek Pasangkayu	Polsek Bambalamotu
(1)	(2)	(3)	(4)	(5)
Januari/January	-	1	-	-
Februari/February	-	-	2	1
Maret/March	-	2	1	-
April/April	-	-	1	-
Mei/May	-	-	2	-
Juni/June	-	-	1	2
Juli/July	-	-	2	-
Agustus/August	-	-	3	2
September/September	-	-	1	-
Oktober/October	-	-	1	1
November/November	-	1	-	1
Desember/December	-	-	-	2
Kabupaten Pasangkayu Pasangkayu Regency	0	4	14	9

Sumber/Source: Kepolisian Resort Pasangkayu/Police Resort of Pasangkayu Regency

Tabel
Table 4.5.4

**Jumlah Perkara Pidana yang Diterima Menurut Bulan
di Kabupaten Pasangkayu, 2016-2019**
*Number of Reported Criminal Cases by Month in
Pasangkayu Regency, 2016-2019*

Tahun Year	Jumlah Kecelakaan Number of Accidents	Meninggal Dead	Korban Victims	
			Luka Berat Heavy Wound	Luka Ringan Light Wound
(1)	(2)	(3)	(4)	
2016	89	41	4	127
2017	100	37	6	132
2018	97	42	15	104
2019	71	37	1	61

Sumber/Source: Kepolisian Resort Pasangkayu/Police Resort of Pasangkayu Regency

Tabel
Table 4.5.5

Jumlah Tahanan Menurut Hukum Pidana per Bulan pada Kejaksaan Negeri di Kabupaten Pasangkayu, 2020
Number of Convicts by Criminal Law per Month in The District Attorney of Pasangkayu Regency, 2020

Bulan Month	Pidana Umum General Crime		Pidana Khusus Special Crime	
	Dari Kepolisian From Police Office	Ke Pengadilan To Court	Dari Kepolisian From Police Office	Ke Pengadilan To Court
(1)	(2)	(3)	(4)	(5)
Januari/January	10	3	-	-
Februari/February	26	11	-	-
Maret/March	16	9	-	-
April/April	24	11	3	-
Mei/May	5	28	-	-
Juni/June	17	13	-	-
Juli/July	12	18	-	-
Agustus/August	13	9	-	-
September/September	15	16	-	-
Oktober/October	29	18	-	-
November/November	13	17	-	-
Desember/December	11	18	-	-
Kabupaten Pasangkayu Pasangkayu Regency	191	171	3	-

Sumber/Source: Kejaksaan Negeri Pasangkayu/District Attorney of Pasangkayu Regency

Tabel
Table 4.5.6

**Jumlah Tahanan Menurut Jenis Kejahatan/Pelanggaran di
Rumah Tahanan Kabupaten Pasangkayu, 2020**
*Number of Convicts by Type of Crime in Detention House of
Pasangkayu Regency, 2020*

Jenis Kejahatan <i>Type of Crime</i>	Status Penahanan <i>Detention Status</i>		
	A I	A II	A III
(1)	(2)	(3)	(4)
Ketertiban/ <i>Order</i>	-	-	-
Pembakaran/ <i>Combustion</i>	-	1	-
Mata Uang/ <i>Currency</i>	-	6	-
Pembunuhan/ <i>Murder</i>	-	2	-
Penganiayaan/ <i>Violation</i>	-	37	-
Pencurian/ <i>Theft</i>	-	29	-
Penggelapan/ <i>Embezzlement</i>	-	3	-
Perampokan/ <i>Robbery</i>	-	-	-
Dalam Jabatan/ <i>In Departement</i>	-	-	-
Penculikan/ <i>Kidnapping</i>	-	-	-
Narkotika/ <i>Drugs</i>	-	59	-
Penebangan Liar/ <i>Illegal Logging</i>	-	-	-
Penadahan/ <i>Fencing</i>	-	2	-
Penipuan/ <i>Fraud</i>	-	5	-
Kesusilaan/ <i>Morality</i>	-	10	-
Perlindungan Anak/ <i>Child Protection</i>	-	9	-
Korupsi/ <i>Corruption</i>	8	-	-
Lalu Lintas/ <i>Traffic</i>	-	2	-
Lainnya/ <i>Others</i>	-	9	-
Jumlah Total	8	174	0

Lanjutan Tabel/*Continued Table 4.5.6*

Jenis Kejahatan <i>Type of Crime</i>	Status Penahanan <i>Detention Status</i>		Jumlah <i>Total</i>
	A IV	A V	
(1)	(5)	(6)	(7)
Ketertiban/ <i>Order</i>	-	-	0
Pembakaran/ <i>Combustion</i>	-	-	1
Mata Uang/ <i>Currency</i>	-	-	6
Pembunuhan/ <i>Murder</i>	-	-	2
Penganiayaan/ <i>Violation</i>	-	-	37
Pencurian/ <i>Theft</i>	-	-	29
Penggelapan/ <i>Embezzlement</i>	-	-	3
Perampokan/ <i>Robbery</i>	-	-	0
Dalam Jabatan/ <i>In Departement</i>	-	-	0
Penculikan/ <i>Kidnapping</i>	-	-	0
Narkotika/ <i>Drugs</i>	-	-	59
Penebangan Liar/ <i>Illegal Logging</i>	-	-	0
Penadahan/ <i>Fencing</i>	-	-	2
Penipuan/ <i>Fraud</i>	-	-	5
Kesusilaan/ <i>Morality</i>	-	-	10
Perlindungan Anak/ <i>Child Protection</i>	-	-	9
Korupsi/ <i>Corruption</i>	-	-	8
Lalu Lintas/ <i>Traffic</i>	-	-	2
Lainnya/ <i>Others</i>	-	-	9
Jumlah Total	0	0	182

Sumber/*Source*: Rumah Tahanan Pasangkayu/*Detention House of Pasangkayu Regency*

Tabel 4.5.7
Table

Jumlah Tahanan Negara Menurut Status Hukuman dan Jenis Kelamin di Kabupaten Pasangkayu, 2020
Number of Country Convicts by Type of Punishment and Sex in Pasangkayu Regency, 2020

Status Hukuman <i>Type of Punishment</i>	Jenis Kelamin <i>Sex</i>		Jumlah <i>Total</i>
	Laki-Laki <i>Men</i>	Perempuan <i>Women</i>	
(1)	(2)	(3)	(4)
1. Narapidana			
- Pidana Seumur Hidup/	-	-	-
- Pidana Penjara (B I + B IIa + B IIb)	143	8	151
- Pidana Kurungan (B III)	22	-	22
- Pidana Kurungan Pengganti Denda (B IIIs)	-	-	0
- Pidana untuk Tempat Lain (Pindah ke LP)	16	5	21
2. Tahanan			
- Dalam Pemeriksaan Polisi (A I)	23	-	23
- Dalam Pemeriksaan Penuntut Umum (A II)	190	13	203
- Dalam Pemeriksaan Pengadilan Negeri (A III)	162	14	176
- Dalam Pemeriksaan Pengadilan Tinggi (A IV)	13	1	14
- Dalam Pemeriksaan Mahkamah Agung (A V)	6	-	6
Jumlah Total	575	41	616

Sumber/Source: Rumah Tahanan Pasangkayu/Detention House of Pasangkayu Regency

<https://mamujuutarakab.bps.go.id>

POPULASI TERNAK BESAR, KECIL, DAN UNGGAS DI KABUPATEN PASANGKAYU

Big and Small Livestock, and Poultry Population in Pasangkayu Regency

2020

SAPI POTONG
Beef Cattle
15.775



KERBAU
Buffalo

7



KUDA
Horse

3



KAMBING
Goat

5.105



BABI
Pig

4.326



AYAM POTONG
Broiler

523.749



AYAM BURAS
Native Chicken

312.692



ITIK/MANILA
Duck/Manusay Duck

14.013



Sumber/Sources: Dinas Perkebunan dan Peternakan Kabupaten Pasangkayu
Department of Estate Crops and Livestocks of Pasangkayu Regency

Catatan: Data 2020 merupakan data estimasi

Note: 2020 data is estimated

Ilustrasi: freepik.com

Illustration: freepik.com

PERTANIAN, KEHUTANAN,
PETERNAKAN, DAN
PERIKANAN
agriculture, forestry, livestock, and fishery

PENJELASAN TEKNIS

1. **Lahan sawah** adalah lahan pertanian yang berpetak-petak dan dibatasi oleh pematang (galangan), saluran untuk menahan/ menyalurkan air, yang biasanya ditanami padi sawah tanpa memandang dari mana diperoleh atau status lahan tersebut. Lahan yang dimaksud termasuk lahan yang terdaftar di Pajak Bumi Bangunan, luran Pembangunan Daerah, lahan bengkok, lahan serobotan, lahan rawa yang ditanami padi dan lahan bekas tanaman tahunan yang telah dijadikan sawah, baik yang ditanami padi, palawija atau tanaman semusim lainnya.
2. **Tegal/Kebun** adalah lahan pertanian bukan sawah (lahan kering) yang ditanami tanaman semusim atau tahunan dan terpisah dengan halaman sekitar rumah serta penggunaannya tidak berpindah pindah.
3. **Ladang/Huma** adalah lahan pertanian bukan sawah (lahan kering) yang biasanya ditanami tanaman semusim dan penggunaannya hanya semusim atau dua musim, kemudian akan ditinggalkan bila sudah tidak subur lagi (berpindah-pindah). Kemungkinan lahan ini beberapa tahun kemudian akan dikerjakan kembali jika sudah subur.
4. **Lahan yang sementara tidak diusahakan** adalah lahan yang biasanya diusahakan tetapi untuk sementara

TECHNICAL NOTES

1. **Wetland** is agricultural land that separated by small dykes to resist water, where the main crop is usually wetland paddy without considering where it is got from or the status of the land. It includes the land that is registered at land income tax, regional development contribution, 'bengkok' land, illegal ownership, swamps for rice cultivation, and annual crop land mark that has been used as rice field, which are both planted with paddy, secondary crops or the other seasonal crops.
2. **Dry field/Garden** is an dryland (unirrigated land) which is planted with seasonal or annual crops and separately from the yard around the house without shifting.
3. **Unirrigated agricultural field/ Shifting cultivation land** is dryland (unirrigated land) that usually is cultivated for seasonal crops and utilized only for one or two seasons, then it will be left when it is not fertile (shifting). Maybe, this land will be used again in a few years if it has been fertile.
4. **Temporarily unused land** is land that is regularly used but temporarily (more than a year but less or equal than two-

(lebih dari 1 (satu) tahun tetapi kurang dari atau sama dengan 2 (dua) tahun) tidak diusahakan, termasuk lahan sawah yang tidak diusahakan selama lebih dari 2 (dua) tahun.

5. Data pokok tanaman pangan yang dikumpulkan adalah luas panen dan produktivitas (hasil per hektar). Produksi tanaman pangan merupakan hasil perkalian antara luas panen dengan produktivitas. Pengumpulan data luas panen dilakukan setiap bulan dengan pendekatan area kecamatan di seluruh wilayah Indonesia. Pengumpulan data produktivitas dilakukan melalui pengukuran langsung pada plot ubinan berukuran 2½ m x 2½ m. Pengumpulan data produktivitas dilakukan setiap subround (empat bulanan) pada waktu panen petani.
6. Data produksi padi dan palawija yang disajikan adalah dalam kualitas: gabah kering giling (padi), pipilan kering (jagung), biji kering (kedelai dan kacang tanah), dan umbi basah (ubi kayu dan ubi jalar).
7. **Tanaman sayuran dan buah-buahan semusim**

Tanaman sayuran semusim adalah tanaman sumber vitamin, garam mineral dan lain-lain yang dikonsumsi dari bagian tanaman yang berupa daun, bunga, buah, dan umbinya, yang berumur kurang dari satu tahun. Tanaman buah-buahan semusim

years) is unused, it includes wetland that is not cultivated more than two years.

5. *The main food crops data collected consists of harvested area and productivity (yield per hectare). Food crops production is generated by harvested area multiplied by productivity. The harvested area data is collected every month using sub district area approach in all sub district in Indonesia. The productivity data collection is conducted by a direct measurement in 2½ m x 2½ m crop cutting plot. The productivity measurement is conducted in every subround (four monthly) at the time when farmers are harvesting their crops.*
6. *Production of paddy and secondary crops data are presented in the form of: dry unhusked rice (paddy), dry loose maize (maize), dry shells crops (soybeans and peanuts), and fresh roots (cassava and sweet potatoes).*
7. **Seasonal vegetable and fruit plants**

Seasonal vegetable plants are plants which are the sources of vitamin, mineral salt, etc, consumed from the part of the plant in the form of leaf, flower, fruit, and root with the age of less than one year. **Seasonal fruit plants** are plants which are the sources of vitamin, mineral salt, etc, consumed

adalah tanaman sumber vitamin, garam mineral, dan lain-lain yang dikonsumsi dari bagian tanaman yang berupa buah, berumur kurang dari satu tahun, tidak berbentuk pohon/rumpun tetapi menjalar dan berbatang lunak.

from the part of the plant in the form of fruits. These plants are creeps with the age of less than one year.

8. Tanaman buah-buahan dan sayuran tahunan

8. Annual fruit and vegetable plants

Tanaman buah-buahan tahunan adalah tanaman sumber vitamin, garam mineral, dan lain-lain yang dikonsumsi dari bagian tanaman yang berupa buah dan merupakan tanaman tahunan.

Annual fruit plants are plants which are the sources of vitamin, contained mineral salt, etc, consumed from the part of plant in the form of fruit and more than one year of age.

Tanaman sayuran tahunan adalah tanaman sumber vitamin, garam mineral, dan lain-lain yang dikonsumsi dari bagian tanaman yang berupa daun dan atau buah yang berumur lebih dari satu tahun.

Annual vegetable plants are plants which are the sources of vitamin, contained mineral salt, etc, consumed from the part of the plant in the form of vegetable and more than one year of age.

9. Tanaman biofarmaka adalah tanaman yang bermanfaat untuk obat-obatan, kosmetik, dan kesehatan yang dikonsumsi atau digunakan dari bagian-bagian tanaman seperti daun, batang, buah, umbi (rimpang) ataupun akar.

9. Medicinal plants are plants which are useful for medicine. It is consumed from part of the plant such as leaf, flower, fruit, tuber, and root.

10. Tanaman hias adalah tanaman yang mempunyai nilai keindahan baik bentuk, warna daun, tajuk maupun bunganya, sering digunakan untuk penghias pekarangan dan lain sebagainya.

10. Ornamental plants are plants which have a beauty value, either in shape, colour of leaf or crown of flower, and they are often used as a yard decorator.

11. Luas panen tanaman hortikultura adalah luas tanaman sayuran, buah-

11. Harvested area of horticulture is area which vegetable, fruit, medicinal

buah, biofarmaka, dan tanaman hias yang diambil hasilnya/dipanen pada periode pelaporan.

and ornamental plant of crop harvested during the period of report.

12. Luas panen untuk tanaman sayuran adalah luas tanaman yang dipanen sekaligus/habis/dibongkar dan luas tanaman yang dipanen berkali-kali (lebih dari satu kali)/belum habis.

12. *Harvested area of vegetables* is area of entirely plant harvested/demolished and plant harvested several times/undemolished.

13. Tanaman yang dipanen sekaligus/habis/dibongkar adalah tanaman yang sehabis panen langsung dibongkar/dicabut, terdiri dari bawang merah, bawang putih, bawang daun, kentang, kol/kubis, kembang kol, petsai/sawi, wortel, lobak, dan kacang merah.

13. *Entirely plants harvested/ demolished* are plants usually harvested once and demolished to be substituted by other plants, consisting of: shallots, garlic, leeks, potato, cabbage, cauli flower, mustard green, carrots, chinese radish, and red kidney beans.

ULASAN**DESCRIPTION****Tanaman Pangan**

Sub sektor tanaman bahan makanan mencakup tanaman padi, jagung, ubi kayu, ubi jalar, dan kedelai. Pada tahun 2019 jumlah total luas panen padi di Kabupaten Pasangkayu adalah 559,23 hektar.

Hortikultura

Sub sektor hortikultura di Kabupaten Pasangkayu, terdiri dari tanaman sayur-sayuran dan buah-buahan. Produksi tanaman sayur-sayuran yang paling dominan di Pasangkayu pada tahun 2020 adalah cabai besar dengan produksinya sebesar 613,7 ton.

Perkebunan

Luas area tanaman perkebunan di Kabupaten Pasangkayu pada tahun 2020 terdiri dari kelapa sawit seluas 59.933 hektar dari perkebunan rakyat. Di samping Kelapa Sawit, luas area perkebunan yang mempunyai kontribusi yang paling besar adalah Kakao/Coklat seluas 12.802 hektar dari perkebunan rakyat, serta Kelapa dengan seluas 4.752 hektar.

Peternakan

Peternakan di Pasangkayu terdiri dari ternak dan unggas. Ternak yang paling banyak pada tahun 2020 adalah sapi potong dengan jumlah 15.775 ekor. Jenis unggas didominasi oleh ayam potong sebanyak 523.749 ekor.

Food Crops

Food crops sub sector consist of paddy, maize, cassava, sweet potatoes, and soybeans. In 2019, total number area of paddy in Pasangkayu regency is 559,23 hectare

Horticulture

Horticatures in Pasangkayu Regency sub sector consist of vegetables and fruits. Vegetable production in 2020 in Pasangkayu Regency is dominated by chili with 613.7 tons.

Estate Crops

Estate crops planted area consists of Pasangkayu Regency in 2020 is Coconut Palm with it large 59,933 hectares from smallholdings. Beside Coconut Palm, estate planted area which has bigger contribution is Cocoa with it large 12,802 hectares from smallholdings, and Tall Coconut with 4,752 hectares.

Livestock

Animal husbandry in Pasangkayu consist of livestock and poultry. The biggest production of livestock in 2020 is Cows with 15,775 tails. Poultry is dominated with broiler (523,749 tails).

Perikanan

Produksi perikanan didominasi oleh produksi udang Vannamei sebesar 4.084,484 ton.

Fishery

Fishery production in Pasangkayu in 2020 is dominated with Vannamei Shrimp about 4,084,48 tons.

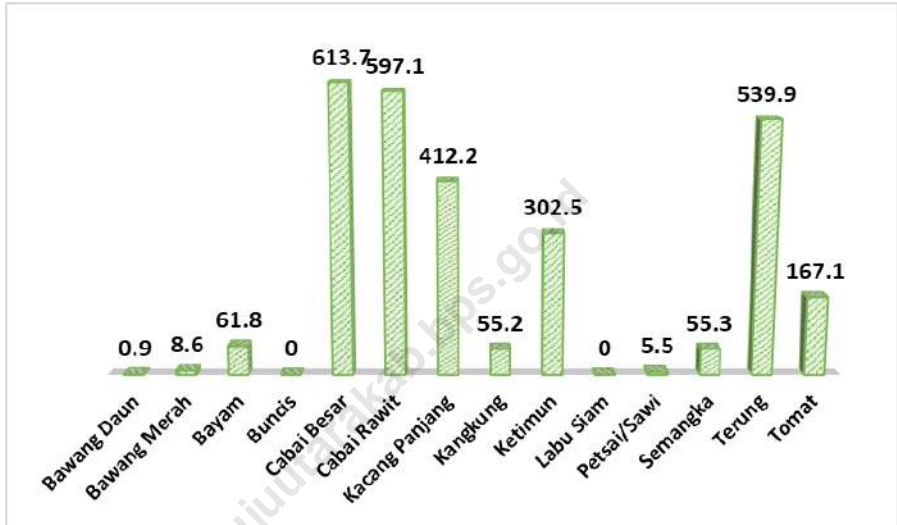
<https://mamujuutarakab.bps.go.id>

<https://mamujuutarakab.bps.go.id>

<https://mamujuutarakab.bps.go.id>

Gambar 5.1
Figures

**Produksi Tanaman Sayuran dan Buah-buahan
Semusim Menurut Jenis Tanaman (ton) di Kabupaten
Pasangkayu, 2020**
*Production of Seasonal Vegetables and Fruits by Kind of
Plant (ha) in Pasangkayu Regency, 2020*



Sumber/Source: BPS, Statistik Pertanian Hortikultura SPH-SBS/BPS-Statistics Indonesia, Agricultural Statistic for Horticulture SPH-SBS

**5.1 HORTIKULTURA
HORTICULTURE**

Tabel 5.1.1 Luas Panen Tanaman Sayuran Menurut Kecamatan dan Jenis Tanaman (ha) di Kabupaten Pasangkayu, 2019 dan 2020
Harvested Area of Vegetables by Subdistrict and Kind of Plant (ha) in Pasangkayu Regency, 2019 and 2020

Kecamatan Subdistrict	Bawang Merah/Shallot		Cabai/Chili	
	2019	2020	2019	2020
(1)	(2)	(3)	(4)	(5)
Sarudu	0	0	10	11
Dapurang	0	0	20	10
Duripoku	0	0	5	7
Baras	0	0	7	2
Bulu Taba	1	0	3	2
Lariang	0	0	7	9
Pasangkayu	1	1	20	19
Tikke Raya	0	1	29	15
Pedongga	0	0	6	12
Bambalamotu	1	0	13	20
Bambaira	0	0	14	17
Sarjo	1	0	43	30
Kabupaten Pasangkayu Pasangkayu Regency	4	2	177	154

Lanjutan Tabel/*Continued Table* 5.1.1

Kecamatan Subdistrict	Kentang/Potato		Kubis/Cabbage	
	2019	2020	2019	2020
(1)	(6)	(7)	(8)	(9)
Sarudu	0	0	0	0
Dapurang	0	0	0	0
Duripoku	0	0	0	0
Baras	0	0	0	0
Bulu Taba	0	0	0	0
Lariang	0	0	0	0
Pasangkayu	0	0	0	0
Tikke Raya	0	0	0	0
Pedongga	0	0	0	0
Bambalamotu	0	0	0	0
Bambaira	0	0	0	0
Sarjo	0	0	0	0
Kabupaten Pasangkayu Pasangkayu Regency	0	0	0	0

Lanjutan Tabel/*Continued Table 5.1.1*

Kecamatan Subdistrict	Petsai <i>Chinese Cabbage</i>		Tomat/ <i>Tomato</i>		Bawang Putih/ <i>Garlic</i>	
	2019	2020	2019	2020	2019	2020
(1)	(10)	(11)	(12)	(13)	(14)	(15)
Sarudu	0	0	4	2	0	0
Dapurang	0	0	2	-	0	0
Duripoku	0	0	0	-	0	0
Baras	0	0	1	1	0	0
Bulu Taba	0	0	1	1	0	0
Lariang	0	0	1	1	0	0
Pasangkayu	0	0	5	4	0	0
Tikke Raya	0	1	11	5	0	0
Pedongga	0	0	0	2	0	0
Bambalamotu	1	1	4	4	0	0
Bambaira	0	0	1	-	0	0
Sarjo	0	0	3	4	0	0
Kabupaten Pasangkayu <i>Pasangkayu Regency</i>	1	2	33	24	0	0

Sumber/*Source*: BPS, Statistik Pertanian Hortikultura SPH-SBS/*BPS-Statistics Indonesia, Agricultural Statistic for Horticulture SPH-SBS*

Tabel
Table 5.1.2

Produksi Tanaman Sayuran Menurut Kecamatan dan Jenis Tanaman (ton) di Kabupaten Pasangkayu, 2019 dan 2020
Production of Vegetables by Subdistrict and Kind of Plant (ton) in Pasangkayu Regency, 2019 dan 2020

Kecamatan Subdistrict	Bawang Merah/Shallot		Cabai/Chili	
	2019	2020	2019	2020
(1)	(2)	(3)	(4)	(5)
Sarudu	0,0	0,0	129,1	75,3
Dapurang	0,0	0,0	201,0	92,0
Duripoku	0,0	0,0	43,0	65,1
Baras	0,0	0,0	57,2	16,6
Bulu Taba	4,5	0,0	30,4	15,9
Lariang	0,0	0,0	77,5	58,3
Pasangkayu	4,2	4,6	255,3	154,6
Tikke Raya	0,0	4,0	284,7	117,3
Pedongga	0,0	0,0	62,0	101,8
Bambalamotu	3,8	0,0	116,0	151,9
Bambaira	0,0	0,0	138,0	125,9
Sarjo	3,5	0,0	400,8	236,1
Kabupaten Pasangkayu Pasangkayu Regency	16,0	8,6	1795,0	1210,8

Lanjutan Tabel/*Continued Table* 5.1.2

Kecamatan Subdistrict	Kentang/Potato		Kubis/Cabbage	
	2019	2020	2019	2020
(1)	(6)	(7)	(8)	(9)
Sarudu	0	0	0	0
Dapurang	0	0	0	0
Duripoku	0	0	0	0
Baras	0	0	0	0
Bulu Taba	0	0	0	0
Lariang	0	0	0	0
Pasangkayu	0	0	0	0
Tikke Raya	0	0	0	0
Pedongga	0	0	0	0
Bambalamotu	0	0	0	0
Bambaira	0	0	0	0
Sarjo	0	0	0	0
Kabupaten Pasangkayu Pasangkayu Regency	0	0	0	0

Lanjutan Tabel/*Continued Table 5.1.2*

Kecamatan Subdistrict	Petsai <i>Chinese Cabbage</i>		Tomat/ <i>Tomato</i>		Bawang Putih/ <i>Garlic</i>	
	2019	2020	2019	2020	2019	2020
(1)	(10)	(11)	(12)	(13)	(14)	(15)
Sarudu	0	0	46,8	11,0	0	0
Dapurang	0	0	29,7	-	0	0
Duripoku	0	0	0,0	-	0	0
Baras	0	0	2,4	10,0	0	0
Bulu Taba	0	0	10,5	9,3	0	0
Lariang	0	0	12,8	6,5	0	0
Pasangkayu	0	0	71,0	33,0	0	0
Tikke Raya	0	2,5	123,5	28,5	0	0
Pedongga	0	0	0,0	16,2	0	0
Bambalamotu	4,8	3,0	36,0	19,7	0	0
Bambaira	0	0	11,4	-	0	0
Sarjo	0	0	55,9	32,9	0	0
Kabupaten Pasangkayu <i>Pasangkayu Regency</i>	0	5,5	400,0	167,1	0	0

Sumber/*Source*: BPS, Statistik Pertanian Hortikultura SPH-SBS/*BPS-Statistics Indonesia, Agricultural Statistic for Horticulture SPH-SBS*

Tabel
Table 5.1.3

Luas Panen Tanaman Sayuran dan Buah-buahan Semusim Menurut Jenis Tanaman (ha) di Kabupaten Pasangkayu, 2017–2020
Harvested Area of Seasonal Vegetables and Fruits by Kind of Plant (ha) in Pasangkayu Regency, 2017–2020

Jenis Tanaman Kind of Plants	2017	2018	2019	2020
(1)	(2)	(3)	(4)	(5)
Bawang Daun	2	1	1	2
Bawang Merah	4	2	4	2
Bayam	45	22	36	41
Buncis	4	0	1	0
Cabai Besar	72	71	90	77
Cabai Rawit	93	82	87	77
Kacang Panjang	40	31	64	59
Kangkung	24	32	51	39
Ketimun	10	9	23	30
Labu Siam	0	0	0	0
Petsai/Sawi	1	1	1	2
Semangka	5	5	2	8
Terung	26	24	38	34
Tomat	48	25	33	24

Sumber/Source: BPS, Statistik Pertanian Hortikultura SPH-SBS/BPS-Statistics Indonesia, Agricultural Statistic for Horticulture SPH-SBS

Tabel
Table 5.1.4**Produksi Tanaman Sayuran dan Buah-buahan Semusim
Menurut Jenis Tanaman (ton) di Kabupaten Pasangkayu,
2017–2020***Production of Seasonal Vegetables and Fruits by Kind of
Plant (ha) in Pasangkayu Regency, 2017–2020*

Jenis Tanaman <i>Kind of Plants</i>	2017	2018	2019	2020
(1)	(2)	(3)	(4)	(5)
Bawang Daun	4,0	0,8	3,4	0,9
Bawang Merah	20,2	6,3	16,0	8,6
Bayam	114,5	21,5	70,8	61,8
Buncis	5,5	0,0	4,7	0,0
Cabai Besar	693,2	913,1	887,8	613,7
Cabai Rawit	1 220,1	1 030,6	907,2	597,1
Kacang Panjang	410,7	363,2	673,6	412,2
Kangkung	59,0	27,9	60,8	55,2
Ketimun	70,1	201,0	386,5	302,5
Labu Siam	0,0	0,0	0,0	0,0
Petsai/Sawi	1,5	4,7	4,8	5,5
Semangka	85,8	20,0	8,0	55,3
Terung	463,7	331,6	589,4	539,9
Tomat	937,0	281,9	400,0	167,1

Sumber/Source: BPS, Statistik Pertanian Hortikultura SPH-SBS/BPS-Statistics Indonesia, Agricultural Statistic for Horticulture SPH-SBS

Tabel
Table 5.1.5

Produksi Buah-buahan Menurut Kecamatan dan Jenis Tanaman (ton) di Kabupaten Pasangkayu, 2019 and 2020
Production of Fruits by Subdistrict and Kind of Plant (ton) in Pasangkayu Regency, 2019 and 2020

Kecamatan Subdistrict (1)	Mangga/Mango		Durian/Durian	
	2019 (2)	2020 (3)	2019 (4)	2020 (5)
Sarudu	21,8	102	31,8	900
Dapurang	6,4	41	20,0	507
Duripoku	10,7	20	25,4	728
Baras	8,8	60	24,7	247
Bulu Taba	7,1	42	11,5	420
Lariang	0,0	-	6,8	75
Pasangkayu	29,1	-	75,0	1 233
Tikke Raya	0,9	9	8,5	110
Pedongga	0,0	-	0,0	-
Bambalamotu	33,6	214	79,5	1 529
Bambaira	4,7	-	10,1	224
Sarjo	9,6	38	18,2	272
Kabupaten Pasangkayu Pasangkayu Regency	132,7	526	311,5	6 245

Lanjutan Tabel/*Continued Table 5.1.5*

Kecamatan Subdistrict	Jeruk Siam/ <i>Conjoined Orange</i>		Pisang/ <i>Banana</i>	
	2019	2020	2019	2020
(1)	(6)	(7)	(8)	(9)
Sarudu	588,7	9 006	73,1	113
Dapurang	8 634,1	30 721	44,0	231
Duripoku	362,3	1 142	66,7	142
Baras	253,5	1 084	155,0	214
Bulu Taba	18,8	-	10,8	70
Lariang	1 958,0	8 946	32,7	163
Pasangkayu	0,0	-	22,5	246
Tikke Raya	24,1	241	35,1	149
Pedongga	0,3	3	10,1	145
Bambalamotu	0,0	-	26,6	259
Bambaira	0,0	-	55,4	296
Sarjo	0,0	-	182,1	234
Kabupaten Pasangkayu Pasangkayu Regency	11 839,8	118 398	7 141	2 289

Lanjutan Tabel/Continued Table 5.1.5

Kecamatan Subdistrict	Pepaya/Papaya		Salak/Salacca	
	2019	2020	2019	2020
(1)	(10)	(11)	(12)	(13)
Sarudu	8,5	31	0,1	-
Dapurang	41,9	158	0,0	-
Duripoku	41,7	110	5,2	117
Baras	33,0	171	0,6	15
Bulu Taba	21,7	113	0,5	20
Lariang	2,5	16	0,0	-
Pasangkayu	13,0	77	0,0	-
Tikke Raya	7,8	191	0,0	-
Pedongga	18,5	164	0,0	-
Bambalamotu	27,2	157	0,0	-
Bambaira	5,0	28	0,2	7
Sarjo	56,3	468	0,4	15
Kabupaten Pasangkayu Pasangkayu Regency	277,1	1 684	4,8	174

Sumber/Source: BPS, Statistik Pertanian Hortikultura SPH-BST/BPS-Statistics Indonesia, Agricultural Statistic for Horticulture SPH-BST

Tabel
Table 5.1.6**Produksi Buah–Buahan dan Sayuran Tahunan Menurut Jenis Tanaman (ton) di Kabupaten Pasangkayu di Kabupaten Pasangkayu, 2017–2020**
Production of Annual Fruits and Vegetables by Kind of Plant (ton) in Pasangkayu Regency, 2017–2020

Jenis Tanaman <i>Kind of Plants</i>	2017	2018	2019	2020
(1)	(2)	(3)	(4)	(5)
Alpukat	16,1	10,2	11,6	63
Belimbing	2,3	1,3	0,6	6
Duku/Langsar/Kokosan	47,7	370,0	257,9	2 756
Durian	241,3	722,6	311,5	6 245
Jambu Air	2,8	8,7	6,4	112
Jambu Biji	1,0	2,0	0,3	9
Jeruk Siam/Keprok	22 441,3	16 543,9	11 839,8	51 454
Mangga	30,7	83,7	132,7	526
Manggis	0,0	20,5	7,4	259
Nangka/Cempedak	106,8	195,5	196,1	891
Nenas	9,4	17,7	24,2	166
Pepaya	188,1	260,8	277,1	1 684
Pisang	1 216,8	834,9	714,1	2 289
Rambutan	71,5	280,9	173,1	2 242
Salak	3,1	4,8	7,0	174
Sawo	5,4	72,3	7,6	110
Sirsak	0,9	2,2	2,0	35
Sukun	6,9	6,8	5,2	61

Sumber/Source: BPS, Statistik Pertanian Hortikultura SPH-BST/BPS-Statistics Indonesia, Agricultural Statistic for Horticulture SPH-BST

**5.2 PERKEBUNAN
ESTATE CROPS**

Tabel 5.2.1 Luas Areal Tanaman Perkebunan Menurut Kecamatan dan Jenis Tanaman (ha) di Kabupaten Pasangkayu, 2019 dan 2020
Planted Area of Estate Crops by Subdistrict and Type of Crops (ha) in Pasangkayu Regency, 2019 dan 2020

Kecamatan Subdistrict	Kelapa Sawit/Oil Palm		Kelapa/Coconut	
	2019	2020	2019	2020
(1)	(2)	(3)	(4)	(5)
Sarudu	9 453	5 404	160	160
Dapurang	8 463	5 452	28	28
Duripoku	11 906	8 130	10	10
Baras	11 452	6 685	69	69
Bulu Taba	11 570	7 759	32	32
Lariang	8 904	4 784	83	83
Pasangkayu	6 861	4 279	312	312
Tikke Raya	9 488	5 121	286	286
Pedongga	7 792	5 225	238	238
Bambalamotu	5 353	2 748	1 565	1 565
Bambaira	4 460	2 055	1 479	1 479
Sarjo	4 387	2 291	491	491
Kabupaten Pasangkayu Pasangkayu Subdistrict	100 089	59 933	4 752	4 752

Lanjutan Tabel/*Continued Table* 5.2.1

Kecamatan Subdistrict	Cengkeh/ <i>Cloves</i>		Kopi/ <i>Coffee</i>	
	2019	2020	2019	2020
(1)	(6)	(7)	(8)	(9)
Sarudu	-	-	-	-
Dapurang	-	-	-	-
Duripoku	-	-	-	-
Baras	-	-	3	3
Bulu Taba	-	-	-	-
Lariang	-	-	-	-
Pasangkayu	27	27	3	3
Tikke Raya	-	-	-	-
Pedongga	3	3	-	-
Bambalamotu	368	368	2	2
Bambaira	235	235	1	1
Sarjo	171	171	1	1
Kabupaten Pasangkayu Pasangkayu Subdistrict	804	804	9	9

Lanjutan Tabel/Continued Table 5.2.1

Kecamatan Subdistrict	Kakao/Cocoa		Aren/Sugar Palm	
	2019	2020	2019	2020
(1)	(10)	(11)	(12)	(13)
Sarudu	640	640	5,0	5,0
Dapurang	1 365	1 365	4,0	4,0
Duripoku	1 095	1 095	4,5	4,5
Baras	508	508	5,0	5,0
Bulu Taba	1 382	1 382	5,0	5,0
Lariang	249	249	-	-
Pasangkayu	1 450	1 451	15,0	15,0
Tikke Raya	264	264	7,5	7,5
Pedongga	280	280	3,0	3,0
Bambalamotu	2 675	2 676	5,0	5,0
Bambaira	1 489	1 490	1,0	1,0
Sarjo	1 405	1 404	3,0	3,0
Kabupaten Pasangkayu Pasangkayu Subdistrict	12 802	12 802	58,0	58,0

Lanjutan Tabel/*Continued Table 5.2.1*

Kecamatan Subdistrict	Pala/Nutmeg		Sagu/Sago	
	2019	2020	2019	2020
(1)	(14)	(15)	(16)	(17)
Sarudu	91,0	91,0	2,0	2,0
Dapurang	2,0	2,0	-	-
Duripoku	-	-	-	-
Baras	56,0	56,0	-	-
Bulu Taba	130,0	130,0	2,0	2,0
Lariang	1,0	1,0	-	-
Pasangkayu	21,0	21,0	-	-
Tikke Raya	32,0	32,0	2,0	2,0
Pedongga	-	-	1,0	1,0
Bambalamotu	84,0	84,0	20,0	20,0
Bambaira	30,3	30,0	2,0	2,0
Sarjo	140,0	140,0	2,0	2,0
Kabupaten Pasangkayu Pasangkayu Subdistrict	587,0	587,0	31,0	31,0

Tabel
Table 5.2.2

Produksi Perkebunan Menurut Kecamatan dan Jenis Tanaman (ton) di Kabupaten Pasangkayu, 2019 dan 2020
Production of Estate by Subdistrict and Type of Crops (ton) in Pasangkayu Regency, 2019 and 2020

Kecamatan Subdistrict	Kelapa Sawit/Oil Palm		Kelapa/Coconut	
	2019	2020	2019	2020
(1)	(2)	(3)	(4)	(5)
Sarudu	11 983	11 983	119	119
Dapurang	12 773	12 773	24	24
Duripoku	20 345	20 345	7	7
Baras	17 546	17 546	58	58
Bulu Taba	22 011	22 011	26	26
Lariang	10 009	10 009	64	64
Pasangkayu	8 981	8 981	273	273
Tikke Raya	12 289	12 289	181	252
Pedongga	10 788	10 788	252	181
Bambalamotu	6 599	6 599	1 501	1 501
Bambaira	4 766	4 766	1 380	1 395
Sarjo	4 230	4 230	458	458
Kabupaten Pasangkayu Pasangkayu Subdistrict	142 320	142 320	4 343	4 358

Lanjutan Tabel/*Continued Table* 5.2.2

Kecamatan <i>Subdistrict</i>	Cengkeh/ <i>Cloves</i>		Kopi/ <i>Coffee</i>	
	2019	2020	2019	2020
(1)	(6)	(7)	(8)	(9)
Sarudu	-	-	-	-
Dapurang	-	-	-	-
Duripoku	-	-	-	-
Baras	-	-	0,53	0,53
Bulu Taba	-	-	-	-
Lariang	-	-	-	-
Pasangkayu	11,30	11,30	0,70	0,70
Tikke Raya	-	-	-	-
Pedongga	1,70	-	-	-
Bambalamotu	90,00	102,00	1,00	1,00
Bambaira	44,00	44,00	-	-
Sarjo	37,50	37,50	-	-
Kabupaten Pasangkayu <i>Pasangkayu Subdistrict</i>	185,00	196,50	2,23	2,23

Lanjutan Tabel/*Continued Table* 5.2.2

Kecamatan Subdistrict	Kakao/Cocoa		Aren/SugarPalm	
	2019	2020	2019	2020
(1)	(10)	(11)	(12)	(13)
Sarudu	189,48	189,48	7,00	7,00
Dapurang	691,21	710,15	10,00	10,00
Duripoku	532,44	532,44	4,00	4,00
Baras	169,92	169,92	10,00	10,00
Bulu Taba	593,60	593,60	11,00	11,00
Lariang	74,30	74,30	-	-
Pasangkayu	599,90	626,86	43,00	43,00
Tikke Raya	80,44	80,44	13,24	13,24
Pedongga	55,72	55,72	-	-
Bambalamotu	1 291,20	1 326,60	12,00	12,00
Bambaira	591,45	616,03	-	-
Sarjo	609,85	661,85	12,00	12,00
Kabupaten Pasangkayu Pasangkayu Subdistrict	5 479,85	5 637,21	122,24	122,24

Lanjutan Tabel/*Continued Table* 5.2.2

Kecamatan Subdistrict	Pala/Nutmeg		Sagu/Sago	
	2019	2020	2019	2020
(1)	(14)	(15)	(16)	(17)
Sarudu	-	-	-	-
Dapurang	-	-	-	-
Duripoku	-	-	-	-
Baras	2,00	2,00	-	-
Bulu Taba	2,00	2,00	1,97	1,97
Lariang	1,00	1,00	-	-
Pasangkayu	1,00	1,00	-	-
Tikke Raya	-	-	0,95	0,95
Pedongga	-	-	-	-
Bambalamotu	1,00	1,00	3,95	4,95
Bambaira	2,00	2,00	-	-
Sarjo	6,00	10,00	-	-
Kabupaten Pasangkayu Pasangkayu Subdistrict	15,00	19,00	6,87	7,87

**5.3 TANAMAN PANGAN
FOOD CROPS**

Tabel 5.3.1 Luas Panen, Produksi, dan Produktivitas Padi di Kabupaten Pasangkayu (ha), 2019
Table 5.3.1 Harvested Area, Production, and Productivity of Paddy in Pasangkayu Regency (ha), 2019

	Luas Panen (Ha) <i>Harvested Area (Ha)</i>	Produksi (Ton) <i>Production (Ton)</i>	Produktivitas (Ton/Ha) <i>Productivity (Ton/Ha)</i>
(1)	(2)	(3)	(4)
Kabupaten Pasangkayu <i>Pasangkayu Subdistrict</i>	559,23	2 188,29	3,91

Catatan/Note: Mulai tahun 2018, BPS menggunakan data luas panen dan produksi padi berdasarkan asil pendataan KSA yang dilakukan setiap bulan.
Tahun 2019 terjadi kemarau panjang.

Sumber/Source: BPS, Kerangka Sampel Area Padi/*BPS-Statistics, Area Sample Framework*

Tabel 5.3.2 Luas Panen, Produksi, dan Produktivitas Jagung Menurut Kecamatan di Kabupaten Pasangkayu (ha), 2020
Table 5.3.2 *Harvested Area, Production, and Productivity of Maize by Sub District in Pasangkayu Regency (ha), 2020*

Kecamatan Subdistrict	Luas Panen (Ha) Harvested Area (Ha)	Produksi (Ton) Production (Ton)	Produktivitas (Ton/ Ha) Productivity (Ton/Ha)
(1)	(2)	(3)	(4)
Sarudu	2 174	13 696	6,30
Dapurang	906	5 527	6,10
Duripoku	1 205	6 748	5,60
Baras	1 155	6 525	5,65
Bulu Taba	395	2 133	5,40
Lariang	916	5 175	5,65
Pasangkayu	419	2 388	5,70
Tikke Raya	1 050	6 405	6,10
Pedongga	314	1 601	5,10
Bambalamotu	985	5 319	5,40
Bambaira	425	2 635	6,20
Sarjo	237	1 372	5,60
Kabupaten Pasangkayu Pasangkayu Subdistrict	10 181	59 524	5,73

Sumber/Source: Dinas Pertanian Kabupaten Pasangkayu/Agriculture Departement of Pasangkayu Regency

Tabel
Table 5.3.3

Luas Panen, Produksi, dan Produktivitas Ubi Jalar Menurut Kecamatan di Kabupaten Pasangkayu (ha), 2020
Harvested Area, Production, and Productivity of Sweet Potato by Sub District in Pasangkayu Regency (ha), 2020

Kecamatan Subdistrict	Luas Panen (Ha) Harvested Area (Ha)	Produksi (Ton) Production (Ton)	Produktivitas (Ton/ Ha) Productivity (Ton/Ha)
(1)	(14)	(15)	
Sarudu	-	-	-
Dapurang	-	-	-
Duripoku	-	-	-
Baras	-	-	-
Bulu Taba	-	-	-
Lariang	1	-	-
Pasangkayu	-	-	-
Tikke Raya	14	191,80	13,70
Pedongga	-	-	-
Bambalamotu	-	-	-
Bambaira	-	-	-
Sarjo	19	264,10	13,90
Kabupaten Pasangkayu Pasangkayu Subdistrict	36	455,90	13,80

Sumber/Source: Dinas Pertanian Kabupaten Pasangkayu/Agriculture Departement of Pasangkayu Regency

Tabel
Table 5.3.4**Luas Panen, Produksi, dan Produktivitas Ubi Kayu Menurut Kecamatan di Kabupaten Pasangkayu (ha), 2020**
Harvested Area, Production, and Productivity of Cassava by Sub District in Pasangkayu Regency (ha), 2020

Kecamatan Subdistrict	Luas Panen (Ha) Harvested Area (Ha)	Produksi (Ton) Production (Ton)	Produktivitas (Ton/ Ha) Productivity (Ton/Ha)
(1)	(14)	(15)	
Sarudu	-	-	-
Dapurang	-	-	-
Duripoku	-	-	-
Baras	-	-	-
Bulu Taba	-	-	-
Lariang	-	-	-
Pasangkayu	-	-	-
Tikke Raya	24	438,00	18,25
Pedongga	-	-	-
Bambalamotu	-	-	-
Bambaira	-	-	-
Sarjo	53	985,80	18,60
Kabupaten Pasangkayu Pasangkayu Subdistrict	77	1 423,80	18,49

Sumber/Source: Dinas Pertanian Kabupaten Pasangkayu/Agriculture Departement of Pasangkayu Regency

Tabel 5.3.5 **Luas Panen, Produksi, dan Produktivitas Kedelai Menurut Kecamatan di Kabupaten Pasangkayu (ha), 2020**
Table 5.3.5 **Harvested Area, Production, and Productivity of Soybeans by Sub District in Pasangkayu Regency (ha), 2020**

Kecamatan Subdistrict	Luas Panen (Ha) Harvested Area (Ha)	Produksi (Ton) Production (Ton)	Produktivitas (Ton/ Ha) Productivity (Ton/Ha)
(1)	(14)	(15)	
Sarudu	-	-	-
Dapurang	-	-	-
Duripoku	-	-	-
Baras	-	-	-
Bulu Taba	1	1,22	1,22
Lariang	-	-	-
Pasangkayu	-	-	-
Tikke Raya	6	7,56	1,26
Pedongga	-	-	-
Bambalamotu	-	-	-
Bambaira	-	-	-
Sarjo	-	-	-
Kabupaten Pasangkayu Pasangkayu Subdistrict	7	8,78	1,24

Sumber/Source: Dinas Pertanian Kabupaten Pasangkayu/Agriculture Departement of Pasangkayu Regency

5.4 PETERNAKAN LIVESTOCK

Tabel 5.4.1 Jumlah Ternak yang Dipotong Menurut Kecamatan dan Jenis Ternak (Ekor) di Kabupaten Pasangkayu, 2020
Slaughtered Livestock Population by Subdistrict and Kind of Livestock in Pasangkayu Regency, 2020

Kecamatan Subdistrict	Sapi Beef Cattle	Kerbau Buffalo	Kuda Horse	Kambing Goat	Domba Sheep	Babi Pig
(1)	(2)	(3)	(4)	(5)	(6)	(7)
Sarudu	275	-	-	5	-	29
Dapurang	92	-	-	4	-	13
Duripoku	31	-	-	3	-	17
Baras	130	-	-	9	-	73
Bulu Taba	30	-	-	2	-	93
Lariang	28	-	-	-	-	91
Pasangkayu	392	-	-	20	-	140
Tikke Raya	71	-	-	7	-	-
Pedongga	28	2	-	12	-	81
Bambalamotu	46	-	-	13	-	9
Bambaira	28	-	-	7	-	6
Sarjo	14	-	-	14	-	-
Kabupaten Pasangkayu Pasangkayu Regency	1,165	2	0	96	0	552

Sumber/Source: Dinas Perkebunan dan Peternakan Kabupaten Pasangkayu/Departement of Estate Crops and Livestock of Pasangkayu Regency

Tabel
Table 5.4.2

Populasi Ternak Besar Menurut Kecamatan dan Jenis Ternak (Ekor) di Kabupaten Pasangkayu, 2019
Big Livestock Population by Subdistrict and Kind of Livestock in Pasangkayu Regency, 2019

Kecamatan Subdistrict	Sapi Perah Dairy Cattle	Sapi Potong Beef Cattle	Kerbau Buffalo	Kuda Horse
(1)	(2)	(3)	(4)	(5)
Sarudu	-	1 00	-	-
Dapurang	-	1 796	4	-
Duripoku	-	776	-	-
Baras	-	493	-	-
Bulu Taba	-	427	-	-
Lariang	-	471	2	-
Pasangkayu	-	2 338	-	-
Tikke Raya	-	3 482	-	-
Pedongga	-	832	1	-
Bambalamotu	-	1 838	-	-
Bambaira	-	1 099	-	3
Sarjo	-	839	-	-
Kabupaten Pasangkayu Pasangkayu Regency	0	15 391	7	3

Catatan: Data 2020 tidak tersedia karena Covid-19/ 2020 data unavailable due to Covid-19

Sumber/Source: Dinas Perkebunan dan Peternakan Kabupaten Pasangkayu/Departement of Estate Crops and Livestock of Pasangkayu Regency

Tabel
Table 5.4.3**Populasi Ternak Kecil Menurut Kecamatan dan Jenis Ternak (Ekor) di Kabupaten Pasangkayu, 2019**
Small Livestock Population by Subdistrict and Kind of Livestock in Pasangkayu Regency, 2019

Kecamatan Subdistrict	Kambing Goat	Domba Sheep	Babi Pig
(1)	(2)	(3)	(4)
Sarudu	460	-	127
Dapurang	387	-	479
Duripoku	310	-	407
Baras	233	-	271
Bulu Taba	397	-	724
Lariang	268	-	490
Pasangkayu	457	-	888
Tikke Raya	529	-	25
Pedongga	487	-	643
Bambalamotu	488	-	105
Bambaira	487	-	62
Sarjo	478	-	-
Kabupaten Pasangkayu Pasangkayu Regency	4 981	0	4 221

Catatan: Data 2020 tidak tersedia karena Covid-19/ 2020 data unavailable due to Covid-19

Sumber/Source: Dinas Perkebunan dan Peternakan Kabupaten Pasangkayu/Departement of Estate Crops and Livestock of Pasangkayu Regency

Tabel 5.4.4 **Populasi Unggas Menurut Kecamatan dan Jenis Ternak (Ekor) di Kabupaten Pasangkayu, 2019**
Table 5.4.4 **Poultry Population by Subdistrict and Kind of Livestock in Pasangkayu Regency, 2019**

Kecamatan Subdistrict	Ayam Potong Broiler	Ayam Buras Native Chicken	Itik/Manila Duck/Muscovy Duck
(1)	(2)	(3)	(4)
Sarudu	48 919	25 923	1 166
Dapurang	41 000	25 627	1 402
Duripoku	40 039	24 546	733
Baras	42 435	25 574	1 081
Bulu Taba	48 460	24 736	1 245
Lariang	40 000	25 168	1 320
Pasangkayu	42 800	26 595	1 130
Tikke Raya	43 540	25 049	974
Pedongga	41 190	24 864	1 109
Bambalamotu	43 567	26 514	1 428
Bambaira	39 125	25 074	1 245
Sarjo	39 900	25 395	838
Kabupaten Pasangkayu Pasangkayu Regency	510 975	305 065	13 671

Catatan: Data 2020 tidak tersedia karena Covid-19/ 2020 data unavailable due to Covid-19

Sumber/Source: Dinas Perkebunan dan Peternakan Kabupaten Pasangkayu/Departement of Estate Crops and Livestock of Pasangkayu Regency

Tabel
Table 5.4.5

Populasi Ternak Besar, Kecil, dan Unggas Menurut Jenis Ternak (Ekor) di Kabupaten Pasangkayu, 2018-2020
Big Livestock, Small Livestock, and Poultry Population by Subdistrict and Kind of Livestock in Pasangkayu Regency, 2018-2020

Kecamatan Subdistrict	2018	2019	2020
(1)	(2)	(3)	(4)
Ternak Besar Big Livestock			
1. Sapi Perah/Dairy Cattle			
2. Sapi Potong/Beef Cattle	10 054	15 391	15 775
3. Kerbau/Buffalo	13	7	7
4. Kuda/Horse	8	3	3
Ternak Kecil Small Livestock			
1. Kambing/Goat	7,488	4981	5 105
2. Domba/Sheep	-	-	-
3. Babi/Pig	4 691	4 221	4 326
Unggas Poultry			
1. Ayam Potong/Broiler	508 890	510 975	523 749
2. Ayam Buras/Native Chicken	303 511	305 065	312 692
3. Itik/Manila/Duck/Muscovy Duck	13 519	13 671	14 013

Catatan/Note: Hasil data estimasi/ The Result of Estimation Data

Sumber/Source: Dinas Perkebunan dan Peternakan Kabupaten Pasangkayu/Departement of Estate Crops and Livestock of Pasangkayu Regency

**5.5 PERIKANAN
FISHERY**

Tabel 5.5.1 **Produksi Perikanan Tangkap Menurut Kecamatan dan Subsektor (Ton) di Kabupaten Pasangkayu, 2020**
Catch Fishery Production by Subdistrict and Subsector in Pasangkayu Regency, 2020

Kecamatan Subdistrict	Perikanan Laut Marine Fishery	Perairan Umum Public Waters	Jumlah Total
(1)	(2)	(3)	(4)
Sarudu	1 216,12	-	1 216,12
Dapurang	685,12	-	685,12
Duripoku	-	-	-
Baras	1 320,58	-	1 320,58
Bulu Taba	-	-	-
Lariang	800,15	-	800,15
Pasangkayu	1800,9	-	1800,9
Tikke Raya	84,05	-	84,05
Pedongga	98,06	-	98,06
Bambalamotu	1 155,22	-	1 155,22
Bambaira	675,72	-	675,72
Sarjo	842,35	-	842,35
Kabupaten Pasangkayu Pasangkayu Regency	8 678,27	0	8 678,27

Sumber/Source: Dinas Kelautan dan Perikanan Kabupaten Pasangkayu/Departement of Marine and Fishery of Pasangkayu Regency

Tabel
Table 5.5.2

Produksi dan Nilai Produksi Perikanan Tangkap Menurut Kecamatan dan Jenis Binatang Laut (Ton) di Kabupaten Pasangkayu, 2020
Catch Fishery Production and Production Value by Subdistrict and Type of Sea Animals in Pasangkayu Regency, 2020

Jenis Binatang Laut <i>Type of Sea Animals</i>	Produksi (Ton) <i>Production (Ton)</i>	Nilai Produksi (Ribu Rupiah) <i>Production Value (Thousand Rupiahs)</i>
(1)	(2)	(3)
Kepiting/ <i>Crabs</i>	11,82	472 800
Rajungan/ <i>Small Crabs</i>	16,78	503 400
Cumi-Cumi/ <i>Squid</i>	32,25	806 250
Sotong/ <i>Squid</i>	16,48	280 160
Teripang/ <i>Cucumber</i>	5,88	235 200
Jumlah <i>Total</i>	83,21	2 297 810

Sumber/*Source*: Dinas Kelautan dan Perikanan Kabupaten Pasangkayu/*Department of Marine and Fishery of Pasangkayu Regency*

Tabel
Table 5.5.3

Produksi dan Nilai Produksi Perikanan Tangkap Menurut Kecamatan dan Jenis Ikan (Ton) di Kabupaten Pasangkayu, 2020
Catch Fishery Production and Production Value by Subdistrict and Type of Fish in Pasangkayu Regency, 2020

Jenis Ikan Type of Fish	Produksi (Ton) Production (Ton)	Nilai Produksi (Ribuan Rupiah) Production Value (Thousand Rupiahs)
(1)	(2)	(3)
Cendro/ <i>Tylosurus crocodilus</i>	16,88	219 440
Selar/ <i>Selaroides leptolepis</i>	70,65	1 183 100
Kuwe/ <i>Charanx ignobilis</i>	104,8	3 720 300
Layang/ <i>Decapterus</i>	712,02	12 104 340
Bawal Putih/ <i>Pampus argenteus</i>	40,53	607 950
Kakap Putih/ <i>Lates calcarifer</i>	28,9	1 156 000
Tembang/ <i>Sardinella</i>	214,78	3 221 700
Teri/ <i>Engraulidae</i>	184,5	2 767 500
Ikan Terbang/ <i>Exocoetidae</i>	48,4	726 000
Julung-Julung/ <i>Hemiramphus brasiliensis</i>	11,7	175 500
Ikan Layaran/ <i>Istiophorus platypterus</i>	15,89	270 130
Peperek/ <i>Leiognathidae</i>	72,62	1 089 300
Kakap Merah/ <i>Lutjanus campechanus</i>	105,6	4 224 00
Belanak/ <i>Moolgarda seheli</i>	97,3	1 264 900
Biji Nangka/ <i>Epeneus mullocensin</i>	35,57	1 067 100
Tongkol Krai/ <i>Auxis thazard</i>	1 661,98	23 267 720
Tongkol Kromo/ <i>Euthynnus affinis</i>	466,29	6 528 060
Cakalang/ <i>Katsuwonus pelamis</i>	1 850,85	25 911 900
Kembung/ <i>Rastrelliger</i>	183,11	3 158 820
Banyar/ <i>Rastrelliger faughni</i>	146,48	2 490 160
Tenggiri/ <i>Scomberomorini</i>	67,81	1 356 200
Madidihang/ <i>Thunnus albacares</i>	754,84	30 193 600
Kerapu Karang/ <i>Epinephelinae</i>	28,38	1 135 200
Kerapu Bebek/ <i>Chromileptes altivelis</i>	23,54	941 600

Lanjutan Tabel/*Continued Table 5.2.2*

Jenis Ikan <i>Type of Fish</i>	Produksi (Ton) <i>Production (Ton)</i>	Nilai Produksi (Ribu Rupiah) <i>Production Value (Thousand Rupiahs)</i>
(1)	(2)	(3)
Kerapu Sunu/ <i>Plectropomus leopardus</i>	131,13	5 245 200
Ikan Baronang/ <i>Siganus sp</i>	38,86	1 369 550
Baronang Kuning/ <i>Siganus sp</i>	19,77	696 900
Rejung/ <i>Silago sihama forsskal</i>	21,4	214 000
Kerong-Kerong/ <i>Crescent grunter</i>	21,6	324 000
Pari Kembung/ <i>Himantura tutul</i>	15,28	114 600
Ikan Lainnya/ <i>Others</i>	1 403,6	16 490 800
Jumlah <i>Total</i>	8 595,06	153 235 570

Sumber/*Source*: Dinas Kelautan dan Perikanan Kabupaten Pasangkayu/*Departement of Marine and Fishery of Pasangkayu Regency*

Tabel 5.5.4 Jumlah Perahu/Kapal Menurut Kecamatan dan Jenis Kapal (Unit) di Kabupaten Pasangkayu, 2020
Number of Boat/Ship by Subdistrict and Type of Ship in Pasangkayu Regency, 2020

Kecamatan Subdistrict	Perahu Tanpa Motor Manual Boat	Perahu Motor Tempel Motorboat	Kapal Motor Motorship
(1)	(2)	(3)	(4)
Sarudu	12	119	4
Dapurang	31	73	1
Duripoku	-	-	-
Baras	13	125	5
Bulu Taba	-	-	-
Lariang	-	102	-
Pasangkayu	1	87	9
Tikke Raya	-	21	-
Pedongga	-	52	3
Bambalamotu	10	113	21
Bambaira	10	91	2
Sarjo	-	73	4
Kabupaten Pasangkayu Pasangkayu Regency	77	856	49

Sumber/Source: Dinas Kelautan dan Perikanan Kabupaten Pasangkayu/Departement of Marine and Fishery of Pasangkayu Regency

Tabel
Table 5.5.5

**Produksi Ikan Menurut Alat Penangkapan Ikan (Ton) di
Kabupaten Pasangkayu, 2020**
*Production of Fish by Fishing Gear in Pasangkayu Regency,
2020*

Jenis Alat Tangkap <i>Type of Fishing Gear</i>	Perahu Tanpa Motor <i>Manual Boat</i>
(1)	(2)
Pukat Kantong/ <i>Trawl Bag</i>	120,50
Pukat Cincin/ <i>Purse Seine</i>	2 350,54
Jaring Insang/ <i>Gill Net</i>	1 550,37
Jaring Angkat/ <i>Lift Net</i>	625,95
Pancing/ <i>Fishing Rod</i>	3 758,89
Perangkap/ <i>Trap</i>	248,52
Alat Pengumpul dan Alat Penangkap/ <i>Collector and Catching Tools</i>	23,50
Kabupaten Pasangkayu Pasangkayu Regency	8 678,27

Sumber/*Source*: Dinas Kelautan dan Perikanan Kabupaten Pasangkayu/*Departement of Marine and Fishery of Pasangkayu Regency*

Tabel 5.5.6 **Produksi dan Nilai Produksi Perikanan Budidaya Menurut Jenis Ikan (Ton) di Kabupaten Pasangkayu, 2020**
Aquaculture Fishery Production and Production Value by Type of Fish in Pasangkayu Regency, 2020

Jenis Ikan Type of Fish	Produksi (Ton) Production (Ton)	Nilai Produksi (Ribu Rupiah) Production Value (Thousand Rupiahs)
(1)	(2)	(3)
Ikan Bandeng/ <i>Chanos chanos</i>	1527	21 378
Udang Vannamei/ <i>Litopenaeus Vannamei</i>	4 084 484	285 913
Udang Api Api/ <i>Metapenaeus monoceros</i>	261	65 25
Rumput Laut/ <i>Spinifex littoreus</i>	-	-
Ikan Lele/ <i>Clarias</i>	603	18 090
Ikan Nila/ <i>Oreochromis niloticus</i>	520	15 600
Jumlah Total	6 995 484	285 975 473

Sumber/Source: Dinas Kelautan dan Perikanan Kabupaten Pasangkayu/Department of Marine and Fishery of Pasangkayu Regency

Tabel
Table 5.5.7**Produksi Perikanan Budidaya Menurut Kecamatan dan Subsektor (Ton) di Kabupaten Pasangkayu, 2020**
Aquaculture Fishery Production by Subdistrict and Subsector in Pasangkayu Regency, 2020

Kecamatan Subdistrict	Budidaya Tambak/Payau Brackish Water Cultivation	Budidaya Air Laut Sea Water Cultivation	Budidaya Air Tawar Freshwater Cultivation
(1)	(2)	(3)	(4)
Sarudu	113	-	19,05
Dapurang	122,05	-	5,02
Duripoku	-	-	57,6
Baras	48,3	-	4,3
Bulu Taba	-	-	30,1
Lariang	87,3	-	1,9
Pasangkayu	188,5	-	5
Tikke Raya	111,2	-	2,01
Pedongga	121,4	-	4
Bambal motu	23,5	-	1,3
Bambaira	49,2	-	1,7
Sarjo	868200	-	-

Sumber/Source: Dinas Kelautan dan Perikanan Kabupaten Pasangkayu/Departement of Marine and Fishery of Pasangkayu Regency

Tabel 5.5.8 **Jumah Rumah Tangga Perikanan di Kabupaten Pasangkayu, 2020**
Table 5.5.8 **Fishery Households in Pasangkayu Regency, 2020**

Jenis Ikan Type of Fish	2019	2020
(1)	(2)	(3)
Rumah Tangga Perikanan Laut <i>Marine Fishery Household</i>	897	897
Rumah Tangga Budidaya Tambak <i>Dyke Aquaculture Fishery Household</i>	407	595
Rumah Tangga Budidaya Laut <i>Marine Aquaculture Fishery Household</i>	-	-

Sumber/Source: Dinas Kelautan dan Perikanan Kabupaten Pasangkayu/Departement of Marine and Fishery of Pasangkayu Regency

**PERTAMBAHAN
DAN ENERGI**
mining and energy

**JUMLAH PELANGGAN DAN
AIR YANG DISALURKAN
DI KABUPATEN PASANGKAYU**

Number of Customers and Distributed Water in Pasangkayu Regency

2020

162

PELANGGAN
Customers



AIR YANG DISALURKAN

Distributed Water

17.685 M³

PENJELASAN TEKNIS

1. Pengumpulan data industri besar dan sedang dilakukan melalui Survei Industri Besar dan Sedang yang dilaksanakan setiap tahun secara lengkap (sensus) sejak tahun 1975. Survei Industri Besar dan Sedang mencakup semua perusahaan industri yang mempunyai tenaga kerja 20 orang atau lebih dengan menggunakan kuesioner II A.
2. Klasifikasi industri yang digunakan dalam survei ini berdasar kepada Klasifikasi Baku Lapangan Usaha Indonesia (KBLI). KBLI adalah klasifikasi lapangan usaha yang berdasar kepada International Standard Industrial Classification of All Economic Activities (ISIC) revisi 4 yang telah disesuaikan dengan kondisi Indonesia.
3. **Industri manufaktur** adalah suatu kegiatan ekonomi yang melakukan kegiatan mengubah suatu barang dasar secara mekanis, kimia, atau dengan tangan sehingga menjadi barang jadi/setengah jadi, dan atau barang yang kurang nilainya menjadi barang yang lebih tinggi nilainya, dan sifatnya lebih dekat kepada pemakai akhir. Termasuk dalam kegiatan ini adalah jasa industri dan pekerjaan perakitan.
4. **Jasa industri** adalah kegiatan industri yang melayani keperluan pihak lain. Pada kegiatan ini bahan baku disediakan oleh pihak lain sedangkan pihak pengolah hanya melakukan pengolahannya

TECHNICAL NOTES

1. *Data collection of large and medium scale manufacturing is conducted through The Large and Medium Manufacturing Establishment Survey that has been done annually for all industries (census) since 1975. Large and Medium Manufacturing Establishment Survey covers all manufactures/industries with 20 workers or more by questionnaire II A.*
2. *The industrial classification adopted in this survey refers to the Klasifikasi Baku Lapangan Usaha Indonesia (KBLI). KBLI is classification of economic activities based on the International Standard Industrial Classification of All Economic Activities (ISIC rev 4) that has been modified according to the local condition in Indonesia.*
3. **Services for manufacturing** is defined as a manufacturing activity which serving other manufacturing establishments. In this case, raw materials are supplied by others while

dengan mendapat imbalan sebagai balas jasa (upah maklon).

the workers are paid as a compensation for processing raw materials.

5. **Perusahaan atau usaha industri** adalah suatu unit (kesatuan) usaha yang melakukan kegiatan ekonomi, bertujuan menghasilkan barang atau jasa, terletak pada suatu bangunan atau lokasi tertentu, dan mempunyai catatan administrasi tersendiri mengenai produksi dan struktur biaya serta ada seorang atau lebih yang bertanggung jawab atas usaha tersebut.

5. **A manufacturing establishment** is defined as a production unit engaged in economic activity, producing goods or services, located in a building or in a certain location, keeping a business record concerning the production and cost structure, and having a person or more that are responsible to those activities.

6. Industri manufaktur dikelompokkan ke dalam 4 golongan berdasarkan banyaknya pekerja, yaitu: industri besar (100 orang pekerja atau lebih), industri sedang/menengah (20–99 orang pekerja), industri kecil (5–19 orang pekerja), dan industri mikro (1–4 orang pekerja).

5. *Manufacturing industries are categorized into four groups, based on the number of employees: large scale manufacturing (100 employees or more), medium scale manufacturing (20–99 employees), small scale manufacturing (5–19 employees), and micro industry (1–4 employees).*

ULASAN

Jumlah pelanggan PLN Rayon Pasangkayu sebanyak 60.244 pelanggan. Sedangkan untuk tahun 2020 terdapat 162 pelanggan air yang ada di Kecamatan Pasangkayu.

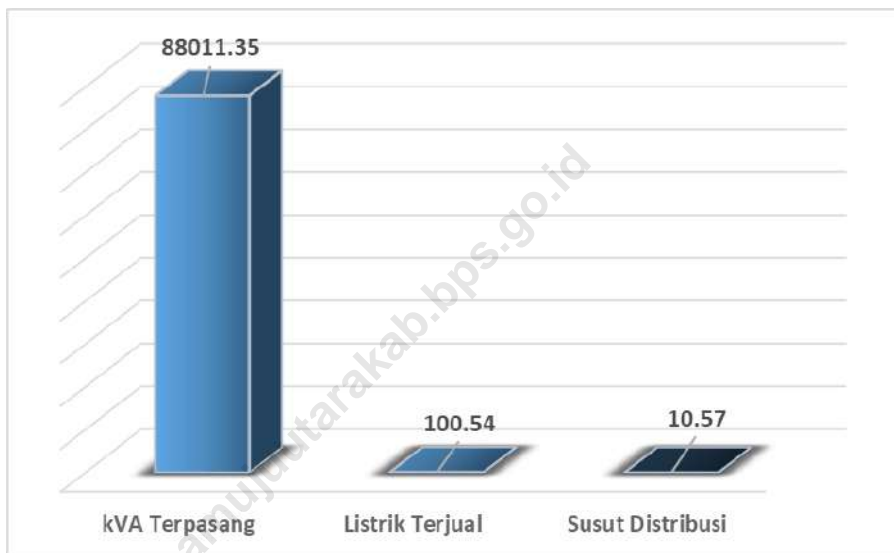
DESCRIPTION

Number of customer of PLN Pasangkayu is 60.244 for 2020. On the other hand, water customer from Pasangkayu Subdistrict is 162 costumers.

<https://mamujuutarakab.bps.go.id>

Gambar 6.1
Figures

Daya Terpasang, Produksi, dan Distribusi Listrik PT. PLN (Persero) pada Cabang/Ranting PLN di Kabupaten Pasangkayu, 2020
Installed Electricity Power, Production, and Distribution of PT. PLN (Persero) at PLN Branch in Pasangkayu Regency, 2020



Sumber/Source: PLN Rayon Pasangkayu
State Electricity Company of Pasangkayu

Tabel 6.1
Table

Daya Terpasang, Produksi, dan Distribusi Listrik PT. PLN (Persero) pada Cabang/Ranting PLN di Kabupaten Pasangkayu, 2020
Installed Electricity Power, Production, and Distribution of PT. PLN (Persero) at PLN Branch in Pasangkayu Regency, 2020

Kecamatan <i>Subdistrict</i>	kVA Terpasang <i>Installed Electricity Power (kVA)</i>	Listrik Terjual <i>Electricity Sold (GWh)</i>	Susut Distribusi Tanpa I-4 <i>Shrinkage (%)</i>
(1)	(2)	(3)	(4)
Kabupaten Pasangkayu <i>Pasangkayu Regency</i>	88 011,35	100,504	10.57

Sumber/Source: PLN Rayon Pasangkayu
State Electricity Company of Pasangkayu

Tabel
Table 6.2

Jumlah Pelanggan Listrik Menurut Kecamatan, 2020
Number of Electricity Customers by Subdistrict, 2020

Rayon Subdistrict	2020
(1)	(5)
Kantor Pelayanan Pasangkayu	60 244

Sumber/Source: PLN Rayon Pasangkayu
State Electricity Company of Pasangkayu

<https://mamujuutarakab.bps.go.id>

Tabel
Table 6.3

Jumlah Pelanggan dan Air yang Disalurkan Menurut Kecamatan, 2020
Number of Customers and Distributed Water by Subdistrict, 2020

Kecamatan Subdistrict	Pelanggan Number of Customers	Air Disalurkan Distributed Water (m ³)	Nilai Value (Rp)
(1)	(2)	(3)	(4)
Sarudu	50	-	-
Dapurang	-	-	-
Duripoku	-	-	-
Baras	-	-	-
Bulu Taba	-	-	-
Lariang	-	-	-
Pasangkayu	92	17 635	52 698 822
Tikke Raya	-	-	-
Pedongga	-	-	-
Bambalamotu	-	-	-
Bambaira	20	50	-
Sarjo	-	-	-
Kabupaten Pasangkayu Pasangkayu Regency	162	17 685	52 698 822

Catatan/Note:

1. IKK Sarudu ada 50 Pelanggan belum ada pelayanan, menunggu untuk pembenahan dari Balai Provinsi Sulbar
2. Kecamatan Baras (IKK Bambaloka) belum ada pelayanan, masih dalam pengusulan untuk pembenahan dari Balai Pemprov.
3. Kecamatan Bambaira (IKK Bambaira), belum membayar dalam masa uji coba pengenalan ke masyarakat.

Sumber/Source: UPTD Pengadaan Air Bersih Pasangkayu
Clean Water Supplier of Pasangkayu Subdistrict

PARIWISATA

Tourism

JUMLAH RUMAH MAKAN/RESTORAN DI KABUPATEN PASANGKAYU

Number of Customers and Distributed Water in Pasangkayu Regency

2020**76**

JUMLAH OBJEK WISATA DI KABUPATEN PASANGKAYU

Number of Tourism Objects in Pasangkayu Regency

2020**53**

Sumber/Source: Dinas Kebudayaan dan Pariwisata Kabupaten Pasangkayu
Departement of Culture and Tourism of Pasangkayu Regency
Ilustrasi: freepik.com
Illustration: freepik.com

PENJELASAN TEKNIS**TECHNICAL NOTES**

1. Wisatawan mancanegara (wisman) ialah setiap pengunjung yang mengunjungi suatu negara di luar tempat tinggalnya, didorong oleh satu atau beberapa keperluan tanpa bermaksud memperoleh penghasilan di tempat yang dikunjungi dan lamanya kunjungan tersebut tidak lebih dari satu tahun (12 bulan). Definisi ini mencakup 2 (dua) kategori wisatawan mancanegara, yaitu :

a. Wisatawan (turis) ialah setiap pengunjung seperti definisi di atas yang tinggal paling sedikit 24 jam, akan tetapi tidak lebih dari 1 (satu) tahun di tempat yang dikunjungi, dengan maksud antara lain: berlibur, rekreasi, olah raga, bisnis, menghadiri pertemuan, studi, dan kunjungan dengan alasan kesehatan.

b. Excursionist ialah setiap pengunjung seperti definisi di atas yang tinggal kurang dari 24 jam di tempat yang dikunjungi (termasuk "Cruise passengers"). Cruise Passengers ialah setiap pengunjung yang tiba di suatu negara di mana mereka tidak menginap di akomodasi yang tersedia di negara tersebut, misalnya dengan kapal laut.

2. Rata-rata lama tinggal adalah

1. *An International Visitor is any person visiting a country other than his usual place of residence for any reason other than for earning income in the country visited, and the length of stay is no more than one year (12 months). This definition covers two categories of foreign visitors, namely :*

a. *"Tourist" is any visitor staying for at least 24 hours, but no more than one year, in the country visited, with the intention of visiting, and for any of these purposes: Pleasure, recreation and sports, Business, visiting friends and relatives, missions, attending meetings, conferences, visit for health reasons and study.*

b. *"Excursionist" is any visitor staying less than 24 hours in the country visited including, "Cruise Passengers", i.e. visitors arriving in a country without staying in any accommodation available in the visited country*

2. **Average length of stay** is the

rata-rata waktu tinggal wisatawan mancanegara di Indonesia untuk satu kali kunjungan.

average stay duration of foreign visitor in Indonesia for one trip.

3. Usaha penyediaan akomodasi adalah usaha yang menyediakan pelayanan penginapan yang dapat dilengkapi dengan pelayanan pariwisata lainnya. Usaha penyediaan akomodasi dapat berupa hotel, vila, pondok wisata, bumi perkemahan, persinggahan karavan, dan akomodasi lainnya yang digunakan untuk tujuan pariwisata.
 4. Hotel adalah penyediaan akomodasi secara harian berupa kamar-kamar di dalam satu bangunan yang dapat dilengkapi dengan jasa pelayanan makan dan minum, kegiatan hiburan dan atau fasilitas lainnya. Hotel terdiri dari hotel berbintang dan hotel non- bintang.
 5. Hotel bintang adalah usaha penyediaan jasa pelayanan penginapan, makan minum serta jasa lainnya bagi umum dengan menggunakan sebagian atau seluruh bangunan. Usaha ini dikelola secara komersial serta memenuhi ketentuan persyaratan sebagai hotel bintang (termasuk berlian) yang ditetapkan dalam surat keputusan instansi yang membinanya. Misalnya hotel bintang lima, hotel
3. *The business of providing accommodation is a business that provides specialty services that can be equipped with other tourism services. It includes hotel, villa, cottage, camping, caravan stop, and other accommodation that are used for tourism purposes.*
 4. *Hotel is a daily supply of accommodation rooms within a building which can be equipped with eating and drinking services, entertainment activities and/or other facilities. Hotel consists of a classified hotel and a non-classified hotel.*
 5. *A star hotel is the business of providing an accommodation, eating and drinking as well as other services for the public by using a building or a part of a building. It is managed commercially and meets specified requirements as a star hotel (including diamonds) set forth in the decree of fostering agency. For example, five star hotel, four star hotel, and so on.*

bintang empat dan seterusnya.

- | | |
|---|--|
| <p>6. Tingkat penghunian kamar hotel adalah persentase banyaknya malam kamar yang dihuni terhadap banyaknya malam kamar yang tersedia.</p> | <p>6. <i>Room occupancy rate is the number of room-nights occupied divided by the number of room-nights available, multiplied by 100 percent.</i></p> |
| <p>7. Rata-rata lamanya tamu menginap adalah banyaknya malam tempat tidur yang terpakai (malam tamu) dengan banyaknya tamu yang menginap di hotel atau akomodasi lainnya.</p> | <p>7. <i>Average length of stay is the number of bed-nights used (guest night) divided by the number of guests coming to spend the night at the accommodation.</i></p> |

<https://mamujuutarakab.bps.go.id>

<https://mamujuutarakab.bps.go.id>

ULASAN

Pada tahun 2020 tercatat ada 76 Rumah Makan/Restoran di Kabupaten Pasangkayu. Terdapat 53 objek wisata yang tersebar di seluruh kecamatan di Kabupaten Pasangkayu.

DESCRIPTION

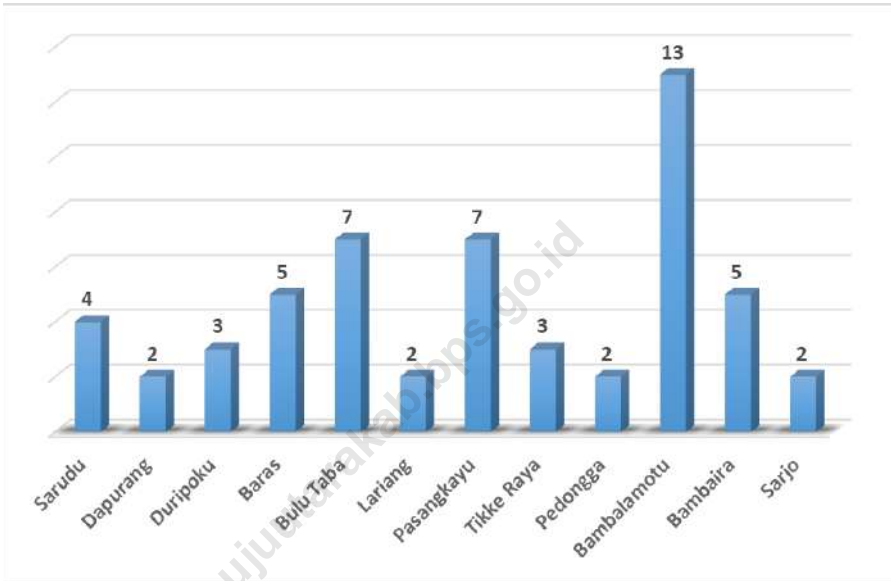
In 2020, there are 76 Diners/ Restaurants in Pasangkayu Regency. There are 53 tourist spots among subdistricts in Pasangkayu Regency.

<https://mamujuutarakab.bps.go.id>

<https://mamujuutarakab.bps.go.id>

Gambar 7.1
Figures

Jumlah Objek Wisata Menurut Kecamatan di Kabupaten Pasangkayu, 2020
Number of Tourism Objects by Subdistrict in Pasangkayu Regency, 2020



Sumber/Source: Dinas Kebudayaan dan Pariwisata Kabupaten Pasangkayu
Culture and Tourism Service of Pasangkayu Regency

Tabel
Table 7.1

**Jumlah Rumah Makan/Restoran Menurut Kecamatan di
Kabupaten Pasangkayu, 2020**
*Number of Restaurants by Subdistrict in Pasangkayu
Regency, 2020*

Kecamatan Subdistrict	2020
(1)	(2)
Sarudu	3
Dapurang	2
Duripoku	7
Baras	10
Bulu Taba	5
Lariang	1
Pasangkayu	34
Tikke Raya	7
Pedongga	4
Bambalamotu	2
Bambaira	2
Sarjo	3
Kabupaten Pasangkayu Pasangkayu Regency	76

Sumber/Source: Dinas Kebudayaan dan Pariwisata Kabupaten Pasangkayu
Culture and Tourism Service of Pasangkayu Regency

Tabel
Table 7.2

Jumlah Objek Wisata Menurut Kecamatan di Kabupaten Pasangkayu, 2020
Number of Tourism Objects by Subdistrict in Pasangkayu Regency, 2020

Kecamatan Subdistrict	ALam Nature	Budaya Culture	Minat Khusus Special Interests	Total
(1)	(2)	(3)	(4)	(5)
Sarudu	2	0	0	4
Dapurang	2	0	0	2
Duripoku	3	0	0	3
Baras	5	0	0	5
Bulu Taba	7	0	0	7
Lariang	2	0	0	2
Pasangkayu	5	2	0	7
Tikke Raya	3	0	0	3
Pedongga	2	0	0	2
Bambalamotu	9	4	0	13
Bambaira	5	0	0	5
Sarjo	2	0	0	2
Kabupaten Pasangkayu Pasangkayu Regency	47	6	0	53

Sumber/Source: Dinas Kebudayaan dan Pariwisata Kabupaten Pasangkayu
Culture and Tourism Service of Pasangkayu Regency

<https://mamujuutarakab.bps.go.id>

TRANSPORTASI DAN KOMUNIKASI

Transportation and communication

PANJANG JALAN MENURUT JENIS PERMUKAAAN JALAN DI KABUPATEN PASANGKAYU

Length of Roads by Type of Roads in Pasangkayu Regency

2020

ASPAL **3.403,670**
Paved

KERIKIL **1.305,769**
Gravel

TANAH **952,614**
Soil

PENJELASAN TEKNIS

1. Kendaraan bermotor adalah setiap kendaraan yang digerakkan oleh peralatan teknik yang ada pada kendaraan tersebut, biasanya digunakan untuk angkutan orang atau barang di atas jalan raya selain kendaraan yang berjalan di atas rel. Kendaraan bermotor yang dicatat adalah semua jenis kendaraan kecuali kendaraan bermotor TNI/Polri dan Korps Diplomatik.
2. Mobil penumpang adalah setiap kendaraan bermotor yang dilengkapi dengan tempat duduk untuk sebanyak-banyaknya delapan orang, tidak termasuk tempat duduk untuk pengemudi, baik dilengkapi atau tidak dilengkapi bagasi.
3. Mobil bis adalah setiap kendaraan bermotor yang dilengkapi dengan tempat duduk untuk lebih dari delapan orang, tidak termasuk tempat duduk untuk pengemudi, baik dilengkapi atau tidak dilengkapi bagasi.
4. Mobil truk adalah setiap kendaraan bermotor yang digunakan untuk angkutan barang, selain mobil penumpang, mobil bis dan kendaraan bermotor roda dua.
5. Kilometer penumpang adalah jumlah kilometer dari semua penumpang yang berangkat. Besaran ini merupakan penjumlahan jarak asal tujuan

TECHNICAL NOTES

1. *Motor vehicles are any kind of vehicles motorized by machine set up in those vehicles, they are usually used for transporting peoples or goods on roads except vehicles moving along a railway line. The data cover all kinds of motor vehicles except those belong to Indonesia Army Force Indonesian State Police and Diplomatic Corps.*
2. *Passenger cars are any motor vehicles with no more than eight seats, excluding seat for driver, it can be with or without hoot.*
3. *Buses are large passenger cars having seats for more than eight passengers, excluding seat for driver, it can be with or without hoot.*
4. *Trucks are any motor vehicles used to transport goods excluding passenger cars, buses, and motorcycles.*
5. *Passenger kilometer is total kilometers of all departing passenger. This measurement is the sum of distance between the place of origin and the place of*

- masing-masing penumpang.
6. Rata-rata jarak perjalanan per penumpang adalah rata-rata yang ditempuh oleh setiap penumpang, atau jumlah kilometer penumpang dibagi dengan jumlah penumpang berangkat.
 7. Kilometer ton adalah jumlah kilometer semua ton yang diangkut. Besaran ini merupakan hasil penjumlahan jarak asal tujuan masing-masing barang dalam ton.
 8. Rata-rata jarak angkut barang adalah rata-rata jarak yang ditempuh oleh setiap ton barang atau jumlah kilometer ton dibagi dengan ton dimuat.
 9. Kantor Pos adalah tempat pemberi pelayanan komunikasi tertulis dan atau surat elektronik, layanan paket, layanan logistik, layanan transaksi keuangan, dan layanan keagenan pos untuk kepentingan umum. Rumah pos berfungsi sama seperti kantor pos dan kantor pos pembantu, bedanya rumah pos biasanya terletak di daerah terpencil.
 10. Telekomunikasi adalah setiap pemancaran, pengiriman dan atau penerimaan dari setiap informasi dalam bentuk tanda-tanda, isyarat, tulisan, gambar, suara dan bunyi melalui sistem kawat, optik, radio atau sistem elektromagnetik lainnya.
 11. Jaringan telekomunikasi adalah rangkaian perangkat
6. *Mean distance of journey per passenger is mean distance taken by each passenger or total of passenger-kilometer divided by the number of departing passengers.*
 7. *Ton-kilometer is total kilometer of all cargoes carried. This is the sum of distance from area of origin to area of destination for each ton of cargoes.*
 8. *Mean distance of cargoes loaded is mean distance of each ton of cargoes loaded or total ton-kilometer divided by total ton of cargoes loaded.*
 9. *Post Office is a service provider facility of written communication and or electronic mail, parcel service, logistics services, financial transaction services, and postal services to the public. Postal house has the same function as the post office and subsidiary of post office, the difference is that postal house is usually located in remote areas.*
 10. *Telecommunication includes every transmitting, delivering and or receiving from every information of marking, signal, article, picture, sound and voice through strand of wire system, optic, radio or other electromagnetic system.*
 11. *Telecommunication network is peripheral network of*

telekomunikasi dan kelengkapannya yang digunakan dalam bertelekomunikasi.

12. Telepon bergerak seluler adalah perangkat telekomunikasi elektronik yang mempunyai kemampuan dasar yang sama dengan telepon tetap kabel, namun dapat dibawa ke mana-mana (portable, mobile) dan tidak perlu disambungkan dengan jaringan telekomunikasi kabel. Selain berfungsi sebagai telepon, telepon selular modern biasanya mendukung layanan tambahan seperti Short Messages Services (SMS), Multimedia Messages Service (MMS), e-mail dan akses Internet, aplikasi bisnis dan permainan, serta fotografi. Saat ini, Indonesia mempunyai dua sistem jaringan telepon bergerak seluler yaitu Global System for Mobile Telecommunications (GSM) dan CDMA.
13. Internet adalah sebuah jaringan komputer publik di seluruh dunia. Internet menyediakan akses ke sejumlah layanan komunikasi termasuk World Wide Web dan membawa email, berita, hiburan dan file data.
14. Penyiaran Radio mencakup penyiaran sinyal suara melalui studio penyiaran radio dan fasilitas untuk transmisi program yang berhubungan dengan masyarakat, termasuk mengumpulkan dan menyalurkan program melalui kabel atau *telecommunication and its equipment used in the means of telecommunication.*
12. *Cellular mobile phone is an electronic telecommunication device which has the same basic capabilities with fixed cables, but can be taken anywhere (portable, mobile) and does not need to be connected to the wired telecommunications networks. In addition to functioning as a telephone, modern mobile phone typically supports additional services such as Short Messages Services (SMS), Multimedia Messages Service (MMS), e-mail and access to the Internet, business applications and games, as well as photography. Currently, Indonesia has two cellular mobile telephone network system that are GSM (Global System for Mobile Telecommunications) and Code Division Multiple Access (CDMA).*
13. *The internet is a worldwide public computer network. It provides access to a number of communication services including the World Wide Web and carries e-mail, news, entertainment and data files.*
14. *Radio broadcasting includes voice signals broadcasting through radio broadcasting studios and facilities for the programs transmission related to community, including collecting and distributing programs via cable or satellite, internet (internet*

- satelit, internet (stasiun radio internet), termasuk penyiaran data yang terintegrasi dengan penyiaran radio.
15. Penerbitan surat kabar, jurnal, dan buletin/Majalah mencakup usaha penerbitan surat kabar dan surat kabar iklan, jurnal, buletin, majalah umum dan teknis, komik termasuk penerbitan jadwal radio dan televisi, dan sebagainya.
 16. Koran atau surat kabar adalah suatu penerbitan yang ringan dan mudah dibuang, biasanya dicetak pada kertas berbiaya rendah yang disebut kertas koran, yang berisi berita-berita terkini dalam berbagai topik. Topiknya bisa berupa even politik, kriminalitas, olahraga, tajuk rencana, dan cuaca. Jenis surat kabar umum biasanya diterbitkan setiap hari, kecuali pada hari-hari libur. Surat kabar sore juga umum di beberapa negara. Selain itu, juga terdapat surat kabar mingguan yang biasanya lebih kecil dan kurang prestisius dibandingkan dengan surat kabar harian dan isinya biasanya lebih bersifat hiburan.
 17. Tabloid adalah istilah suatu format surat kabar yang lebih kecil (597 mm × 375 mm) dari ukuran standar koran harian. Istilah ini biasanya dikaitkan dengan penerbitan surat kabar reguler non harian (bisa mingguan, dwimingguan, dll), yang terfokus pada hal-hal
- radio station), including integrated data broadcasting with radio broadcasting.*
15. *Newspapers, journals, and bulletin/magazine publishing include newspapers and newspaper advertisements, journals, bulletin, general and technical magazines, comic, including radio and television schedule publishing, and so on.*
 16. *Newspaper is a lightweight publication but easily disposed of, usually printed on low-cost paper called newsprint, containing the latest news on various topics. Topics can include political events, crime, sports, editorials, and weather. Common types of newspapers are usually published daily, except on holidays. Afternoon newspapers are also common in some countries. In addition, there is also a weekly newspaper that is usually smaller and less prestigious than the daily newspaper and its contents are usually more entertainment.*
 17. *Tabloid is a smaller term format of newspaper (597 mm × 375 mm) than a standard size daily newspaper. This term is usually associated with the publishing of non-daily regular newspapers (can be weekly, biweekly, etc.), which focus on the things that are “not*

yang lebih “tidak serius”, terutama masalah selebritas, olah raga, kriminal, dll.

too serious”, especially the problem of celebrity, sports, crime, etc.

<https://mamujuutarakab.bps.go.id>

<https://mamujuutarakab.bps.go.id>

ULASAN**DESCRIPTION****Transportasi**

Data panjang jalan bersumber dari Dinas Pekerjaan Umum dan Penataan Ruang Kabupaten Pasangkayu. Jalan dibedakan menurut pemerintahan yang berwenang, yaitu Jalan Negara, Jalan Provinsi, dan Jalan Kabupaten.

Panjang jalan di Kabupaten Pasangkayu pada tahun 2020 adalah 2.596,75 Km, terdiri dari jalan dengan kondisi baik 649,69 Km, jalan dengan kondisi sedang 545,73 Km, jalan dengan kondisi rusak ringan 493,76 Km, dan jalan dengan kondisi rusak berat 909,56 Km.

Komunikasi

Pelayanan pos saat ini tidak hanya melayani jasa pengiriman surat menyurat saja, seiring dengan perkembangan zaman, pelayanan jasa pos jauh lebih kompleks dengan berbagai pelayanan yang ditawarkan oleh PT. (Persero) Pos Indonesia. Di Kabupaten Pasangkayu hanya terdapat 1 kantor Pos yang terletak di Kecamatan Pasangkayu.

Transportation

Data of road length derived from Dinas Pekerjaan Umum dan Penataan Ruang Kabupaten Pasangkayu are distinguished according to government authorities, namely the State Roads, Provincial Roads, and Regency Roads.

The road length in Pasangkayu Regency are 2.596,75 Km, consist of 649,69 Km in well condition, 545,73 Km in sufficient condition, 493,76 Km in minor bad condition, and 909,56 Km in very bad condition.

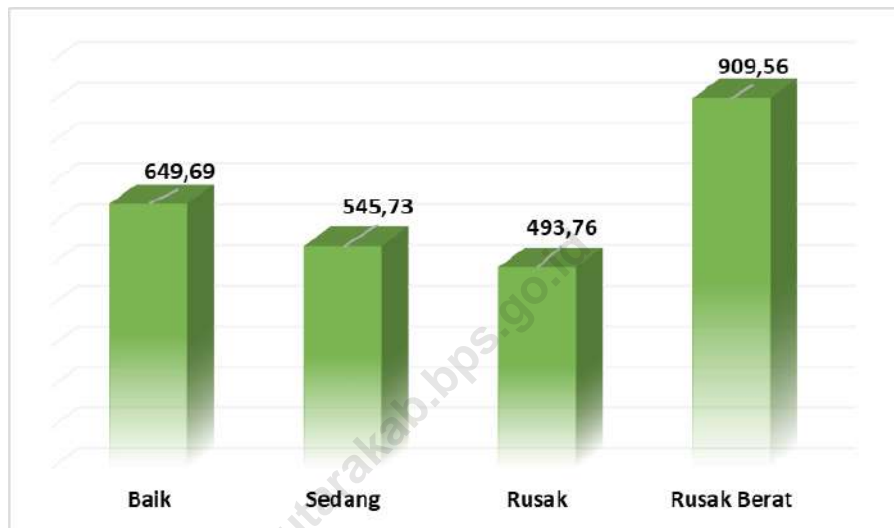
Communication

Recently, post office doesn't only service the mail, but also more complex with all service that offered by PT. (Persero) Pos Indonesia. In Pasangkayu Regency there is only 1 post office located in Pasangkayu Subdistrict.

<https://mamujuutarakab.bps.go.id>

Gambar 8.1
Figures

Panjang Jalan Menurut Kondisi Jalan di Kabupaten Pasangkayu (km), 2020
Length of Roads by Condition of Roads in Pasangkayu Regency (km), 2020



Sumber/Source: Dinas Pekerjaan Umum dan Penataan Ruang Kabupaten Pasangkayu/*Public Utility and Spatial Planning Service of Pasangkayu*

8.1 TRANSPORTASI TRANSPORTATION

Tabel 8.1.1 Panjang Jalan Menurut Tingkat Kewenangan Pemerintahan di Kabupaten Pasangkayu (km), 2019–2020
Table *Length of Roads by Level of Government Authority in Pasangkayu Regency (km), 2019–2020*

Tingkat Kewenangan Pemerintahan <i>Level of Government Authority</i>	2019	2020
(1)	(2)	(3)
Negara/ <i>State</i>	145,24	145,24
Provinsi/ <i>Province</i>	15,00	15,00
Kabupaten/Kota <i>Regency/Municipality</i>	2 519,69	2 598,75

Sumber/*Source*: Dinas Pekerjaan Umum dan Penataan Ruang Kabupaten Pasangkayu/*Public Utility and Spatial Planning Service of Pasangkayu*

Tabel 8.1.2
Table

Panjang Jalan Menurut Jenis Permukaan Jalan di Kabupaten Pasangkayu (km), 2019–2020
Length of Roads by Type of Road Surface in Pasangkayu Regency (km), 2019–2020

Jenis Permukaan Jalan <i>Type of Road Surface</i>	2019	2020
(1)	(2)	(3)
Aspal/Paved	2 973,23	3 403,67
Kerikil/Gravel	1 279,309	1 305,769
Tanah/Soil	9 430,58	952,614
Lainnya/Others	-	-
Jumlah/Total	2 519,69	2 598,75

Sumber/Source: Dinas Pekerjaan Umum dan Penataan Ruang Kabupaten Pasangkayu/*Public Utility and Spatial Planning Service of Pasangkayu*

**Tabel
Table 8.1.3**

**Panjang Jalan Menurut Kondisi Jalan di Kabupaten
Pasangkayu (km), 2019–2020
*Length of Roads by Condition of Roads in Pasangkayu
Regency (km), 2019–2020***

Kondisi Jalan Condition of Roads	2019	2020
(1)	(2)	(3)
Baik/ <i>Good</i>	629,92	649,69
Sedang/ <i>Moderate</i>	529,13	545,73
Rusak/ <i>Damage</i>	478,74	493,76
Rusak Berat/ <i>Severely Damage</i>	881,89	909,56
Jumlah/<i>Total</i>	2 519,690	2 598,75

Sumber/*Source*: Dinas Pekerjaan Umum dan Penataan Ruang Kabupaten Pasangkayu/*Public Utility and Spatial Planning Service of Pasangkayu*

8.2 KOMUNIKASI COMMUNICATION

Tabel 8.2.1 Jumlah Kantor Pos Pembantu Menurut Kecamatan di Kabupaten Pasangkayu, 2017–2020
Number of Post Offices Subsidiaries by Subdistrict in Pasangkayu Regency, 2017–2020

Kecamatan Subdistrict	2017	2018	2019	2020
(1)	(2)	(3)	(4)	(5)
Sarudu	0	0	0	0
Dapurang	0	0	0	0
Duripoku	0	0	0	0
Baras	0	0	0	0
Bulu Taba	0	0	0	0
Lariang	0	0	0	0
Pasangkayu	0	0	0	0
Tikke Raya	0	0	0	0
Pedongga	0	0	0	0
Bambalamotu	0	0	0	0
Bambaira	0	0	0	0
Sarjo	0	0	0	0
Kabupaten Pasangkayu Pasangkayu Regency	0	0	0	0

Sumber/Source: Kantor Pos Pasangkayu /Post Office of Pasangkayu Regency

<https://mamujuutarakab.bps.go.id>

PERBANKKAN, KOPERASI, DAN HARGA-HARGA

banking, cooperatives, and prices

BAB 9

CHAPTER 9

JUMLAH KOPERASI DI KABUPATEN PASANGKAYU

Number of Cooperatives in Pasangkayu Regency

2020



JUMLAH ANGGOTA KOPERASI DI KABUPATEN PASANGKAYU

Number of Cooperative Members in Pasangkayu Regency

2020

7.838



Sumber/Source: Dinas Koperasi, UKM, dan Perdagangan Kabupaten Pasangkayu
Cooperation, Small and Medium Industry and Trade Service of Pasangkayu Regency
Ilustrasi: freepik.com
Illustration: freepik.com

PENJELASAN TEKNIS

1. Koperasi adalah perusahaan yang beranggotakan orang-seorang atau badan hukum koperasi dengan melandaskan kegiatannya berdasarkan prinsip koperasi sekaligus sebagai gerakan ekonomi rakyat yang berdasarkan azas kekeluargaan. Bentuk badan hukum koperasi ini dikeluarkan dan disahkan oleh Departemen Koperasi.

TECHNICAL NOTES

1. *Cooperatives are companies insist of people or legal entities by basing their activities based on cooperative principles, aslo known as economic movement based on family principles. Legalitation of cooperatives is issued and approved by the Department of Cooperatives.*

<https://mamujuutarakab.bps.go.id>

<https://mamujuutarakab.bps.go.id>

ULASAN

Koperasi

Pada tahun 2020 di Kabupaten Pasangkayu terdapat 97 koperasi, yang terdiri dari 2 non KUD dan 95 KUD.

DESCRIPTION

Cooperation

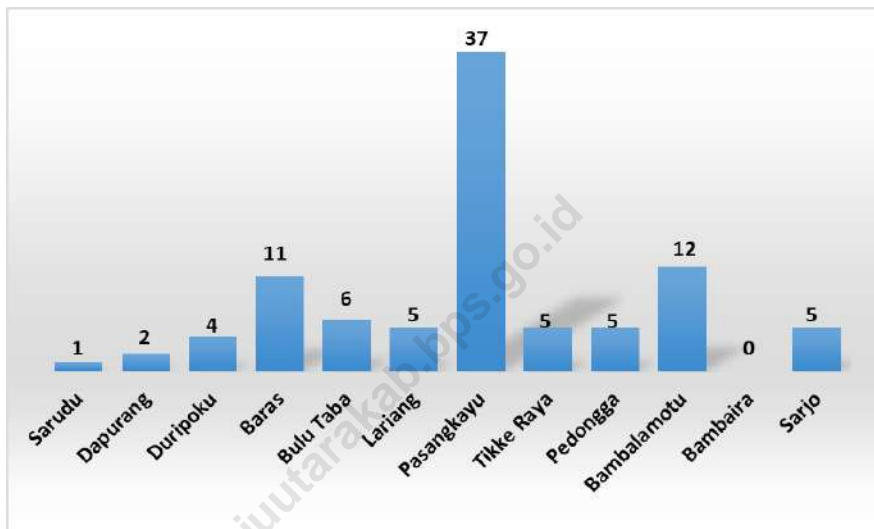
In 2020, Pasangkayu regency has 97 cooperatives, consists of 2 non KUD and 95 KUD.

<https://mamujuutarakab.bps.go.id>

<https://mamujuutarakab.bps.go.id>

Gambar 9.1
Figures

Jumlah Koperasi Menurut Jenis Koperasi dan Kecamatan di Kabupaten Pasangkayu, 2020
Number of Cooperative by Kind of Cooperative and Subdistrict in Pasangkayu Regency, 2020



Sumber/Source: Dinas Koperasi, UKM, dan Perdagangan Kabupaten Pasangkayu/Cooperation, Small and Medium Industry and Trade Service of Pasangkayu Regency

Tabel
Table 9.1**Jumlah Koperasi Aktif Menurut Kecamatan di Kabupaten Pasangkayu, 2017–2020**
Number of Active Cooperative by Subdistrict in Pasangkayu Regency, 2017–2020

Kecamatan Subdistrict	2017	2018	2019	2020
(1)	(2)	(3)	(4)	(5)
Sarudu	12	5	5	5
Dapurang	7	2	2	2
Duripoku	4	4	4	4
Baras	20	11	10	11
Bulu Taba	7	6	6	6
Lariang	11	5	5	5
Pasangkayu	37	34	35	37
Tikke Raya	7	5	5	5
Pedongga	7	5	4	5
Bambal motu	16	12	12	12
Bambaira	3	0	0	0
Sarjo	3	5	5	5
Kabupaten Pasangkayu Pasangkayu Regency	134	94	92	97

Sumber/Source: Dinas Koperasi, UKM, dan Perdagangan Kabupaten Pasangkayu/Cooperation, Small and Medium Industry and Trade Service of Pasangkayu Regency

Tabel
Table 9.2**Jumlah Koperasi Menurut Jenis Koperasi dan Kecamatan di Kabupaten Pasangkayu, 2020**
Number of Cooperative by Kind of Cooperative and Subdistrict in Pasangkayu Regency, 2020

Kecamatan Subdistrict	Jenis Koperasi Kind of Cooperative		Jumlah Total
	KUD	Non KUD	
(1)	(2)	(3)	(4)
Sarudu	5	0	1
Dapurang	2	0	2
Duripoku	2	2	4
Baras	11	0	11
Bulu Taba	6	0	6
Lariang	5	0	5
Pasangkayu	37	0	37
Tikke Raya	5	0	5
Pedongga	5	0	5
Bambalamotu	12	0	12
Bambaira	0	0	0
Sarjo	5	0	5
Kabupaten Pasangkayu Pasangkayu Regency	95	2	97

Sumber/Source: Dinas Koperasi, UKM, dan Perdagangan Kabupaten Pasangkayu/Cooperation, Small and Medium Industry and Trade Service of Pasangkayu Regency

Tabel 9.3
Table

Jenis Kegiatan Koperasi Menurut Kecamatan (Ribu Rupiah) di Kabupaten Pasangkayu, 2020
Type of Cooperative Activities (Thousand Rupiahs) by Subdistrict in Pasangkayu Regency, 2020

Kecamatan Subdistrict	Simpanan Savings	Cadangan Proposal	Volume Usaha Business Volume	Dana-Dana Funds	SHU	Hutang Debt
(1)	(2)	(3)	(4)	(5)	(6)	(7)
Sarudu	588 093 000	1 391 490 378	1 979 583 378	0	4 952 151 003	3 524
Dapurang	94.855	12 000	106 855	0	14 321	0
Duripoku	0	359 506 427	359 506 427	0	59 694 333	36 500
Baras	9 080 600 057	1 502 355 387	10 582 955 444	15 000 000	0	25 000
Bulu Taba	15 133 790 000	0	15 133 790 000	0	0	807 365
Lariang	157 850	0	157 850	0	0	0
Pasangkayu	1 244 708 286	2 492 483 784	3 737 92 070	0	253 425 149	0
Tikke Raya	81 748 307	2 303 111 059	2 384 859 366	143 944 439	0	0
Pedongga	367 297 999	4 969 475 569	5 336 773 568	621 184 434	12 423 688 671	15 000
Bambal motu	226 030	58 300	284 330	0	0	0
Bambaira	0	0	0	0	0	0
Sarjo	28 812	2 500	31 312	0	0	0
Kabupaten Pasangkayu Pasangkayu Regency	26 496 745 196	13 018 495 404	39 515 240 601	780 128 873	17 688 985 930	887 389

Sumber/Source: Dinas Koperasi, UKM, dan Perdagangan Kabupaten Pasangkayu/Cooperation, Small and Medium Industry and Trade Service of Pasangkayu Regency

Tabel
Table 9.4

**Banyaknya Simpanan Koperasi Non KUD dan KUD
Menurut Kecamatan di Kabupaten Pasangkayu, 2020**
*Total of Cooperative Saving by Subdistrict in Pasangkayu
Regency, 2020*

Kecamatan Subdistrict	Jenis Koperasi (ribu rupiah) Type of Cooperatives (thousand rupiahs)		Jumlah Total
	KUD	Non KUD	
(1)	(2)	(3)	(4)
Sarudu	0	588 093 000	588 093 000
Dapurang	0	94 855	94 855
Duripoku	0	108 835 000	108 835 000
Baras	0	9 080 600 057	9 080 600 057
Bulu Taba	0	15 133 790 000	15 133 790 000
Lariang	0	157 850	157 850
Pasangkayu	0	1 244 708 286	1 244 708 286
Tikke Raya	0	81 748 307	81 748 307
Pedongga	0	367 297 999	367 297 999
Bambalamotu	0	226 030	226 030
Bambaira	0	-	-
Sarjo	0	28 812	28 812
Kabupaten Pasangkayu <i>Pasangkayu Regency</i>			26 605 580 196

Sumber/Source: Dinas Koperasi, UKM, dan Perdagangan Kabupaten Pasangkayu/Cooperation, Small and Medium Industry and Trade Service of Pasangkayu Regency

Tabel
Table 9.5**Jenis Simpanan Non KUD Menurut Kecamatan di
Kabupaten Pasangkayu, 2020**
*Number of Active Cooperative by Subdistrict in Pasangkayu
Regency, 2017–2020*

Kecamatan Subdistrict	Jenis Simpanan Type of Savings				Jumlah Total
	Pokok Main	Wajib Required	Sukarela Volunteer	Lain-Lain Others	
(1)	(2)	(3)	(4)	(5)	(6)
Sarudu	166 100 000	421 993 000	-	-	588 093 000
Dapurang	38 000	52 500	-	4 355	94 855
Duripoku	2 880 000	105 955 000	-	-	108 835 000
Baras	2 100 000	144 500 057	8 934 000 000	-	9 080 600 057
Bulu Taba	8 934 000 000	6 199 790 000	-	-	15 133 790 000
Lariang	92 450 000	65 400	-	-	157 850
Pasangkayu	200 397 700	609 287 088	297 459 745	137 563 753	1 244 708 286
Tikke Raya	34 650 000	-	47 098 307	-	81 748 307
Pedongga	31 850 000	285 242 000	50 205 999	-	367 297 999
Bambalamoto	68 000	104 030	-	54 000	226 030
Bambaira	-	-	-	-	-
Sarjo	14 212	3 900	-	10 700	28 812
Kabupaten Pasangkayu Pasangkayu Regency	9 464 442 018	7 766 899 348	9 328 764 051	137 632 808	26 605 580 196

Sumber/Source: Dinas Koperasi, UKM, dan Perdagangan Kabupaten Pasangkayu/Cooperation, Small and Medium Industry and Trade Service of Pasangkayu Regency

Tabel
Table 9.6**Banyaknya Anggota Koperasi Menurut Jenis Koperasi dan Kecamatan di Kabupaten Pasangkayu, 2020**
Number of Cooperative Members by Type of Cooperatives and Subdistrict in Pasangkayu Regency, 2020

Kecamatan Subdistrict	Jenis Koperasi Type of Cooperative		Jumlah Total
	KUD	Non KUD	
(1)	(2)	(3)	(4)
Sarudu	1 545	0	1 545
Dapurang	53	0	53
Duripoku	475	24	499
Baras	381	0	381
Bulu Taba	1 632	0	1 632
Lariang	198	0	198
Pasangkayu	2 626	0	2 626
Tikke Raya	240	0	240
Pedongga	290	0	290
Bambalamotu	287	0	287
Bambaira	0	0	0
Sarjo	87	0	87
Kabupaten Pasangkayu Pasangkayu Regency	7 814	24	7 838

Sumber/Source: Dinas Koperasi, UKM, dan Perdagangan Kabupaten Pasangkayu/Cooperation, Small and Medium Industry and Trade Service of Pasangkayu Regency

<https://mamujuutarakab.bps.go.id>

PENGELUARAN PENDUDUK

population expenditure

RATA-RATA PENGELUARAN PER KAPITA SEBULAN MENURUT KOMODITAS MAKANAN DI KABUPATEN PASANGKAYU

Percentage of Monthly Expenditure per Capita by Food Commodity Group in Pangangkay Regency

2020



551.553

RUPIAH
Rupiah

PENJELASAN TEKNIS

TECHNICAL NOTES

1. Pengeluaran konsumsi rumah tangga mencakup berbagai pengeluaran konsumsi akhir rumah tangga atas barang dan jasa untuk memenuhi kebutuhan individu ataupun kelompok secara langsung. Pengeluaran rumah tangga di sini mencakup makanan dan minuman selain restoran; pakaian, alas kaki dan jasa perawatannya; perumahan dan perlengkapan rumah tangga; kesehatan dan pendidikan; transportasi dan komunikasi; restoran dan hotel serta lainnya.

2. Pengeluaran Konsumsi Pemerintah terdiri dari Pengeluaran Konsumsi Individu dan Pengeluaran Konsumsi Kolektif. Barang dan jasa individu merupakan barang dan jasa privat, dimana ciri-ciri barang privat adalah a) Scarcity, yaitu ada kelangkaan/keterbatasan dalam jumlah; b) Excludable consumption, yaitu konsumsi suatu barang dapat dibatasi hanya pada mereka yang memenuhi persyaratan tertentu (biasanya harga); c) Rivalrous competition, yaitu konsumsi oleh satu konsumen akan mengurangi atau menghilangkan kesempatan pihak lain untuk melakukan hal serupa. Contoh barang dan jasa yang dihasilkan pemerintah dan tergolong sebagai barang

1. *Household consumption expenditures consist of expenditures incurred by households, which are used for both individual or collective needs. Household consumptions are classified into food and beverages other than restaurants; clothing, footwear, and related maintenance services; housing and household equipment; health and education; transport and communication; restaurants and hotels; and others.*

2. *Government consumption expenditure consists of Individual Consumption Expenditure and Collective Consumption Expenditure. Individual goods and services are private goods and services, which the characteristics of private goods is a) Scarcity, that there is a scarcity/limited in number; b) Excludable consumption, the consumption of goods can be limited only to those who meet certain requirements (usually the price); c) Rivalrous competition, ie consumption by the consumer will reduce or eliminate the chance of another party to do so. Examples of goods and services produced by government and classified as goods and services of individuals is the government health services in hospitals/health centers and*

dan jasa individu adalah jasa pelayanan kesehatan pemerintah di rumah sakit/puskesmas dan jasa pendidikan di sekolah/universitas negeri.

education services in schools/universities.

3. Pengeluaran rata-rata per kapita adalah biaya yang dikeluarkan untuk konsumsi semua anggota rumah tangga selama sebulan baik yang berasal dari pembelian, pemberian maupun produksi sendiri dibagi dengan banyaknya anggota rumah tangga dalam rumah tangga tersebut.

3. *Per capita Average Expenditure is the cost spent for all household members consumption during the month, whether from purchasing, giving or own production, divided by the number of household members in the household.*

<https://mamujuutarakab.bps.go.id>

ULASAN

Pengeluaran rata-rata per kapita sebulan untuk konsumsi makanan tahun 2020 di Kabupaten Pasangkayu sebesar Rp551.553 dimana yang paling tinggi adalah kelompok makanan dan minuman jadi yaitu Rp129.693 (12,16%) dan yang paling rendah adalah pengeluaran umbi-umbian sekitar Rp4.073 (0,38%). Pengeluaran rata-rata untuk rokok berada di posisi ketiga dengan Rp86.746 (8,13%).

Pengeluaran rata-rata per kapita sebulan untuk barang non makanan sebesar Rp515.244 dimana yang paling tinggi adalah kelompok perumahan dan fasilitas rumah tangga yaitu Rp279.793 (26,23%) dan yang paling rendah adalah pengeluaran untuk keperluan pesta dan upacara sekitar Rp21.363(2,00%).

DESCRIPTION

Average expenditure per capita one month for food consumption in Pasangkayu regency, 2020 amounting to 551,553 rupiahs which the highest average by food group is prepared food and beverages with 129,693rupiahs (12.16%) and the lowest average is tubers with 4,073 rupiahs (0.38%). Average expenditure for Cigarettes and tobaccos at 3rd position with 86,746 rupiahs (8,13%).

Average expenditure per capita one month for non-food consumption at 515,244 rupiahs which the highest average by non-food group is housing and household facility with 279,793 rupiahs (26,23%) and the lowest average is party and ceremony supplies with 21,363 rupiahs (2,00%).

<https://mamujuutarakab.bps.go.id>

Gambar 10.1 Persentase Pengeluaran per Kapita Sebulan di Kabupaten Pasangkayu, 2020
Figures *Percentage of Monthly Expenditure per Capita in Pasangkayu Regency, 2020*



Sumber/Source : BPS, Survei Sosial Ekonomi Nasional (Susenas) Maret/BPS-Statistics Indonesia, National Socioeconomic Survey March

Tabel 10.1 **Rata-rata Pengeluaran per Kapita Sebulan Menurut Kelompok Komoditas (rupiah) di Kabupaten Pasangkayu, 2019 dan 2020**
Monthly Average Expenditure per Capita by Commodity Group (rupiahs) in Pasangkayu Regency, 2019 and 2020

Kelompok Komoditas/Commodity Group	2019	2020
(1)	(2)	(3)
Makanan/Food		
Padi-padian/ <i>Cereals</i>	84 782	89 718
Umbi-umbian/ <i>Tubers</i>	4 502	4 073
Ikan/udang/cumi/kerang/ <i>Fish/shrimp/common squid/shells</i>	59 394	60 907
Daging/ <i>Meat</i>	10 650	14 501
Telur dan susu/ <i>Eggs and milk</i>	27 054	23 728
Sayur-sayuran/ <i>Vegetables</i>	33 539	36 059
Kacang-kacangan/ <i>Legumes</i>	8 233	7 812
Buah-buahan/ <i>Fruits</i>	28 612	38 028
Minyak dan kelapa/ <i>Oil and coconut</i>	15 554	14 998
Bahan minuman/ <i>Beverage stuffs</i>	20 165	20 867
Bumbu-bumbuan/ <i>Spices</i>	15 982	14 547
Konsumsi lainnya/ <i>Miscellaneous food items</i>	11 024	9 883
Makanan dan minuman jadi/ <i>Prepared food and beverages</i>	123 087	129 693
Rokok/ <i>Cigarettes</i>	74 337	86 746
Jumlah makanan/Total food	516 916	551 553
Bukan makanan/Non-food		
Perumahan dan fasilitas rumah tangga/ <i>Housing and household facilities</i>	246 316	279 793
Aneka komoditas dan jasa/ <i>Goods and services</i>	87 331	86 070
Pakaian, alas kaki, dan tutup kepala/ <i>Clothing, footwear, and headgear</i>	34 199	36 973
Komoditas tahan lama/ <i>Durable goods</i>	79 512	52 637
Pajak, pungutan, dan asuransi/ <i>Taxes and insurance</i>	35 842	38 408
Keperluan pesta dan upacara/kenduri/ <i>Parties and ceremonies</i>	16 712	21 363
Jumlah bukan makanan/Total non-food	499 912	515 244
Jumlah/Total	1 016 828	1 066 797

Sumber/Source: BPS, Survei Sosial Ekonomi Nasional (Susenas) Maret/BPS-Statistics Indonesia, National Socioeconomic Survey March

Tabel
Table 10.2

Persentase Pengeluaran per Kapita Sebulan Menurut Kelompok Komoditas di Kabupaten Pasangkayu, 2019 dan 2020
Percentage of Monthly Expenditure per Capita by Commodity Group in Pasangkayu Regency, 2019 and 2020

Kelompok Komoditas/Commodity Group	2019	2020
(1)	(2)	(3)
Makanan/Food		
Padi-padian/ <i>Cereals</i>	8,34	8,41
Umbi-umbian/ <i>Tubers</i>	0,44	0,38
Ikan/udang/cumi/kerang/ <i>Fish/shrimp/common squid/shells</i>	5,84	5,71
Daging/ <i>Meat</i>	1,05	1,36
Telur dan susu/ <i>Eggs and milk</i>	2,66	2,22
Sayur-sayuran/ <i>Vegetables</i>	3,30	3,38
Kacang-kacangan/ <i>Legumes</i>	0,81	0,73
Buah-buahan/ <i>Fruits</i>	2,81	3,56
Minyak dan kelapa/ <i>Oil and coconut</i>	1,53	1,41
Bahan minuman/ <i>Beverage stuffs</i>	1,98	1,96
Bumbu-bumbuan/ <i>Spices</i>	1,57	1,36
Konsumsi lainnya/ <i>Miscellaneous food items</i>	1,08	0,93
Makanan dan minuman jadi/ <i>Prepared food and beverages</i>	12,11	12,16
Rokok/ <i>Cigarettes</i>	7,31	8,13
Jumlah makanan/Total food	50,84	51,70
Bukan makanan/Non-food		
Perumahan dan fasilitas rumah tangga/ <i>Housing and household facilities</i>	24,22	26,23
Aneka komoditas dan jasa/ <i>Goods and services</i>	8,59	8,07
Pakaian, alas kaki, dan tutup kepala/ <i>Clothing, footwear, and headgear</i>	3,36	3,47
Komoditas tahan lama/ <i>Durable goods</i>	7,82	4,93
Pajak, pungutan, dan asuransi/ <i>Taxes and insurance</i>	3,52	3,60
Keperluan pesta dan upacara/kenduri/ <i>Parties and ceremonies</i>	1,64	2,00
Jumlah bukan makanan/Total non-food	49,16	48,30
Jumlah/Total	100,00	100,00

Sumber/Source: BPS, Survei Sosial Ekonomi Nasional (Susenas) Maret/BPS-Statistics Indonesia, National Socioeconomic Survey March

Tabel
Table 10.3**Persentase Penduduk Menurut Golongan Pengeluaran Per Kapita Sebulan di Kabupaten Pasangkayu, 2019 dan 2020**
Percentage of Population by Per Capita Spending Group a Month in Pasangkayu Regency, 2019 and 2020

Golongan Pengeluaran Spending Group (Rp)	2019	2020
(1)	(2)	(3)
< 150 000	0,00	0,00
150 000–199 999	0,00	0,00
200 000–299 999	4,46	0,03
300 000–499 999	7,25	11,3
500 000–749 999	10,89	26,6
750 000–999 999	15,53	21,8
1 000 000–1 499 999	21,35	24,1
> 1 500 000	40,51	15,9
Jumlah/Total	100,00	100,00

Sumber/Source: BPS, Survei Sosial Ekonomi Nasional (Susenas) Maret/BPS-Statistics Indonesia, National Socioeconomic Survey March

PERDAGANGAN
Trade

JUMLAH PASAR KABUPATEN PASANGKAYU

Number of Markets in Pasangkayu Regency

2020

30

PASAR
Markets



RATA-RATA HARGA ECERAN BARANG POKOK KABUPATEN PASANGKAYU

Average of Retail Prices of Staples in Pasangkayu Regency

BERAS
Rice 12.000

DAGING AYAM
Chicken Meat 70.000

IKAN
Fish 35.000

DESEMBER 2020
December 2020



PENJELASAN TEKNIS**TECHNICAL NOTES**

- | | |
|--|---|
| <ol style="list-style-type: none"> 1. Sistem pencatatan Statistik Ekspor dan Impor adalah "General Trade" dengan wilayah pencatatan meliputi seluruh wilayah kepabeanaan Indonesia. 2. Pengesahan dokumen kepabeanaan ekspor dan impor dilakukan oleh Bea dan Cukai berdasarkan Persetujuan Muat/ Bongkar Barang. 3. Data ekspor berasal dari dokumen kepabeanaan BC 3.0 atau yang disebut dokumen Pemberitahuan Ekspor Barang (PEB) yang diisi oleh eksportir. 4. Data impor berasal dari dokumen kepabeanaan BC 2.0 atau yang disebut dokumen Pemberitahuan Impor Barang (PIB), Pemberitahuan Impor Barang Khusus (PIBK), Pemberitahuan Pabean Free Trade Zone (PPFTZ) dan dokumen kepabeanaan BC 2.3 yang mencatat impor barang dari Luar Negeri ke Kawasan Berikat. 5. Barang-barang yang dikirim ke luar negeri untuk diolah dicatat sebagai ekspor, sedangkan hasil olahan yang dikembalikan ke Indonesia dicatat sebagai impor. 6. Barang-barang luar negeri yang diolah di dalam negeri dicatat sebagai barang impor meskipun barang olahan tersebut akan kembali ke luar negeri. 7. Barang-barang yang tidak dicakup dalam pencatatan: <ol style="list-style-type: none"> a. Pakaian dan barang-barang | <ol style="list-style-type: none"> 1. <i>The recording of export and import statistics is based on General Trade System covering all Indonesian customs areas.</i> 2. <i>The legalization of customs export and import documents is conducted by the Customs and Excise Office.</i> 3. <i>The export data are compiled based on customs export documents BC 3.0 or known as Export Declarations (PEB), filled by exporters.</i> 4. <i>The import data are compiled based on customs import documents BC 2.0 or known as Import Declarations Form (PIB), Import Declarations Form for Special Commodity (PIBK), Customs Declaration Form for Free Trade Zone (PPFTZ), and customs import documents BC 2.3 which records import goods from foreign country to Bounded Zones Area.</i> 5. <i>Goods send abroad for processing purposes are recorded as export while its product sent to Indonesia are recorded as import.</i> 6. <i>Foreign goods processed in Indonesia are still recorded as imports although the products will be sent to abroad.</i> 7. <i>The following goods are not included in the statistics:</i> <ol style="list-style-type: none"> a. <i>Clothings and passengers'</i> |
|--|---|

- perhiasan penumpang.
- b. Barang-barang bawaan penumpang dari/ke luar negeri untuk dipakai sendiri, kecuali lemari es, pesawat televisi, dan sebagainya.
- c. Barang-barang untuk keperluan perwakilan kedutaan suatu negara.
- d. Barang-barang ekspedisi dan ekshibisi atau pameran.
- e. Barang-barang untuk militer yang diimpor langsung oleh angkatan bersenjata
- f. Pembungkus/peti kemas untuk diisi kembali.
- g. Uang dan surat-surat berharga.
- h. Barang-barang contoh
8. Sistem pengolahan dokumen impor/ekspor Indonesia adalah sistem "Carry Over" yaitu dokumen ditunggu selama satu bulan, setelah bulan berjalan, sedangkan dokumen-dokumen yang terlambat akan diolah pada bulan berikutnya. Dengan demikian dokumen bulan-bulan sebelumnya yang terlambat diterima dan masuk pada bulan berjalan, diperlakukan sebagai dokumen bulan pengolahan.
9. 9. Pelabuhan Muat adalah pelabuhan darimana barang diangkut ke luar negeri atau diekspor
10. Negara tujuan adalah negara tujuan akhir yang diketahui untuk barang ekspor yang dikirim ke luar negeri
- jewelry.*
- b. Luggage of passengers for own use, except refrigerators, television sets, etc.*
- c. Goods imported/exported for the use of foreign representative countries/embassies.*
- d. Goods for expeditions, and shows or exhibitions.*
- e. Military goods directly imported by the Armed Forces.*
- f. Packings/containers to be refilled.*
- g. Bank notes and securities.*
- h. Sample goods.*
8. *The carry-over system is used in processing Indonesian export and import documents. Documents are processed one month after the current month, while those received later will be processed for the succeeding month. This means previous documents received in the current month will be treated as processed documents.*
9. *Port of loading is port where the goods are transported out of the country or exported.*
10. *Country of destination is country that is known to export goods sent abroad.*

11. Jenis komoditi adalah barang ekspor yang dicatat sesuai kode Harmonized System (HS).
11. *Type commodity is exported goods recorded based on Harmonized System (HS) code.*

<https://mamujuutarakab.bps.go.id>

<https://mamujuutarakab.bps.go.id>

ULASAN**DESCRIPTION****Perdagangan**

Sektor perdagangan Kabupaten Pasangkayu pada tahun 2020 diramaikan oleh 30 pasar. Jumlah pasar yang terbanyak ada di Kecamatan Dapurang, yaitu sebanyak 4 pasar. Jumlah pedagang yang ada di Kabupaten Pasangkayu sebanyak 1.838.

Trade

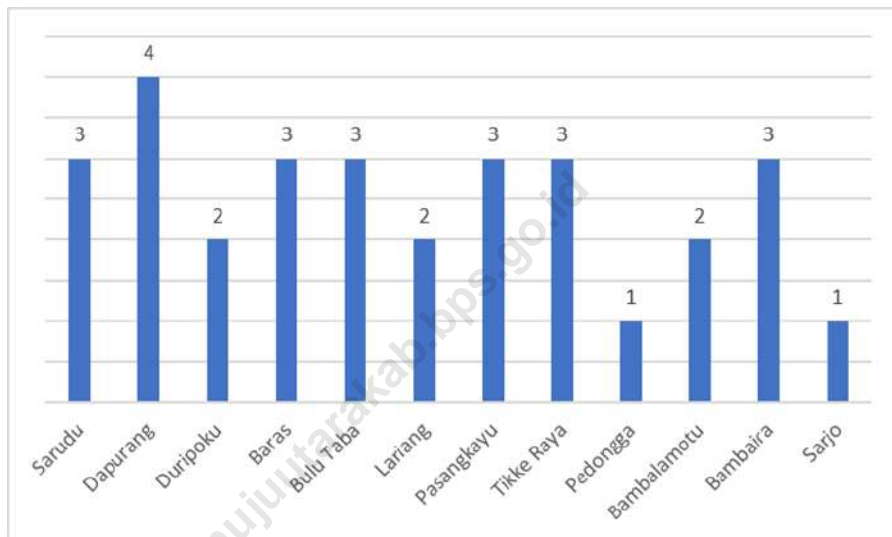
Trade sector in Pasangkayu regency in 2020 consists of 30 markets. The largest number of markets exist in Dapurang subdistrict, which are 4 markets. The number of traders in Pasangkayu Regency is 1,838.

<https://mamujuutarakab.bps.go.id>

<https://mamujuutarakab.bps.go.id>

Gambar 11.1
Figures

Jumlah Pasar Menurut Kecamatan di Kabupaten Pasangkayu, 2020
Number of Markets by Subdistricts in Pasangkayu Regency, 2020



Sumber/Source: Dinas Koperasi, UKM, dan Perdagangan Kabupaten Pasangkayu/Cooperation, Small and Medium Industry and Trade Service of Pasangkayu Regency

Tabel
Table 11.1

**Jumlah Sarana Perdagangan Menurut Jenisnya di
Kabupaten Pasangkayu, 2017–2020**
**Number of Trading Facilities by Type of Facility in
Pasangkayu Regency, 2017–2020**

Jenis Sarana Perdagangan Type of Trading Facilities	2017	2018	2019	2020
(1)	(2)	(3)	(4)	(5)
Pasar/Market	30	30	30	30
Toko/Store	93	95	98	100
Kios/Stall	217	220	226	228
Warung/Shop	75	77	79	80
Rumah Makan/Restoran Restaurant	5	8	10	11
Jumlah/Total	420	430	443	449

Catatan/Note: Kios termasuk kios pulsa / Stalls include credit kiosk

Sumber/Source: Dinas Koperasi, UKM, dan Perdagangan Kabupaten Pasangkayu/Cooperation, Small and Medium Industry and Trade Service of Pasangkayu Regency

Tabel 11.2
Table

Jumlah Pasar Menurut Kecamatan di Kabupaten Pasangkayu, 2020
Number of Markets by Subdistricts in Pasangkayu Regency, 2020

Kecamatan Subdistrict	Jumlah Pasar Number of Markets
(1)	(2)
Sarudu	3
Dapurang	4
Duripoku	2
Baras	3
Bulu Taba	3
Lariang	2
Pasangkayu	3
Tikke Raya	3
Pedongga	1
Bambalamotu	2
Bambaira	3
Sarjo	1
Jumlah/Total	30

Sumber/Source: Dinas Koperasi, UKM, dan Perdagangan Kabupaten Pasangkayu/Cooperation, Small and Medium Industry and Trade Service of Pasangkayu Regency

Tabel 11.3
Table

Jumlah Pedagang Menurut Kecamatan di Kabupaten Pasangkayu, 2020
Number of Trader by Subdistricts in Pasangkayu Regency, 2020

Kecamatan Subdistrict	Jumlah Pedagang Number of Markets
(1)	(2)
Sarudu	220
Dapurang	108
Duripoku	53
Baras	340
Bulu Taba	127
Lariang	50
Pasangkayu	235
Tikke Raya	210
<i>Pedongga</i>	50
Bambalamotu	240
Bambaira	145
Sarjo	60
Jumlah/Total	1 838

Sumber/Source: Dinas Koperasi, UKM, dan Perdagangan Kabupaten Pasangkayu/Cooperation, Small and Medium Industry and Trade Service of Pasangkayu Regency

Tabel 11.4
Table

**Rata-Rata Harga Eceran 9 Bahan Pokok Per Bulan di
Kabupaten Pasangkayu, 2020**
*Average of Retail Price of 9 Staples by Month in Pasangkayu
Regency, 2020*

Jenis Barang Type of Goods	Satuan	Bulan Month					
		Jan	Feb	Mar	Apr	Mei	Juni
(1)	(2)	(3)	(4)	(5)	(6)	(7)	(8)
Beras Rice	Kg	11 000	12 000	12 000	12 000	12 000	12 000
Daging Sapi Beef	Kg	120 000	120 000	120 000	120 000	120 000	120 000
Daging Ayam Chicken	Kg	70 000	70 000	75 000	60 000	65 000	75 000
Telur Ayam Eggs	Rak	45 000	45 000	45 000	45 000	42 000	40 000
Ikan Fish	Kg	35 000	50 000	30 000	50 000	50 000	40 000
Susu Kental Full Cream	Kaleng	11 000	11 000	14 000	14 000	14 000	14 000
Susu Bubuk Milk Powder	Dos	50 000	50 000	50 000	49 000	51 000	51 000
Gula Pasir Sugar	Kg	16 000	15 000	18 000	18 000	18 000	18 000
Minyak Goreng Cooking Oil	Kg	22 000	20 000	20 000	20 000	20 000	20 000
Sabun Cuci Detergent	Kg	-	-	-	-	-	-
Minyak Tanah Kerosene	Liter	17 000	17 000	17 000	17 000	17 000	17 000

Lanjutan Tabel/*Continued Table 11.4*

Jenis Barang <i>Type of Goods</i>	Satuan	Bulan <i>Month</i>					
		Juli	Agst	Sept	Okt	Nov	Des
(1)	(2)	(3)	(4)	(5)	(6)	(7)	(8)
Beras <i>Rice</i>	Kg	12 000	12 000	12 000	12 000	12 000	12 000
Daging Sapi <i>Beef</i>	Kg	120 000	120 000	120 000	120 000	120 000	120 000
Daging Ayam <i>Chicken</i>	Kg	80 000	70 000	70 000	70 000	70 000	70 000
Telur Ayam <i>Eggs</i>	Rak	40 000	40 000	40 000	40 000	40 000	40 000
Ikan <i>Fish</i>	Kg	40 000	40 000	35 000	35 000	35 000	35 000
Susu Kental <i>Full Cream</i>	Kaleng	14 000	14 000	14 000	14 000	14 000	14 000
Susu Bubuk <i>Milk Powder</i>	Dos	51 000	51 000	51 000	51 000	51 000	51 000
Gula Pasir <i>Sugar</i>	Kg	18 000	18 000	18 000	18 000	18 000	18 000
Minyak Goreng <i>Cooking Oil</i>	Kg	20 000	20 000	20 000	20 000	20 000	20 000
Sabun Cuci <i>Detergent</i>	Kg	-	-	-	-	-	-
Minyak Tanah <i>Kerosene</i>	Liter	17 000	17 000	17 000	17 000	17 000	17 000

Sumber/*Source*: Dinas Koperasi, UKM, dan Perdagangan Kabupaten Pasangkayu/*Cooperation, Small and Medium Industry and Trade Service of Pasangkayu Regency*

SISTEM NERACA REGIONAL

system of regional accounts

DISTRIBUSI PERSENTASE PDRB ADHB MENURUT LAPANGAN USAHA

Percentage of Monthly Expenditure per Capita by Final Community Group in Penanghayan Region

2020



Sumber/Source: BPS, Berbagai Sensus, Survei, dan Sumber Lain
BPS-Statistics Indonesia, Various Census, Survey, and Other Sources
Catatan: Angka Sangat Sementara
Note: Very Preliminary Figures
Ilustrasi: freepik.com
Illustration: freepik.com

PENJELASAN TEKNIS**TECHNICAL NOTES**

1. Penghitungan statistik neraca nasional mengikuti buku petunjuk yang diterbitkan oleh Perserikatan Bangsa Bangsa (PBB) dikenal sebagai Sistem Neraca Nasional (SNN). SNN adalah rekomendasi internasional tentang bagaimana menyusun ukuran aktivitas ekonomi yang sesuai dengan standar neraca baku yang didasarkan pada prinsip-prinsip ekonomi. Rekomendasi yang dimaksud dinyatakan dalam sekumpulan konsep, definisi, klasifikasi, dan aturan neraca yang disepakati secara internasional dalam mengukur indikator tertentu seperti Produk Domestik Bruto (PDB). Salah satu bentuk adaptasi pencatatan statistik nasional adalah melakukan perubahan tahun dasar PDB Indonesia dari tahun 2000 ke 2010. Perubahan tahun dasar PDB dilakukan seiring dengan mengadopsi rekomendasi PBB yang tertuang dalam Sistem Neraca Nasional 2008 (SNA 2008).
 2. Produk Domestik Bruto pada tingkat nasional serta Produk Domestik Regional Bruto (PDRB) pada tingkat regional (provinsi) menggambarkan kemampuan suatu wilayah untuk menciptakan nilai tambah pada suatu waktu tertentu. Untuk menyusun PDB maupun PDRB digunakan 2 pendekatan, yaitu lapangan
1. *The method used to estimate national accounts statistics is based on the standard guidelines formed by United Nation known as System of National Accounts (SNA). SNA is the internationally agreed standard set of recommendations on how to compile measures of economic activity in accordance with strict accounting conventions based on economic principles. The recommendations are expressed in term of a set of concepts, definitions, classifications and accounting rules that comprise the internationally agreed standard for measuring indicators such as Gross Domestic Product (GDP). One of the improvement in the national statistical system is to rebase GDP form base year 2000 to 2010 in order to capture current economic condition. It is in line with the United Nations (UN) recommendation on 2008 SNA.*
 2. *The basic measure of the value added arising from economic activity is known as Gross Domestic Product at the national level and Gross Regional Domestic Product (GRDP) at the regional level (provinces/regencies/municipalities). To compile these statistics, two approaches have been used, i.e. "production approach*

usaha dan pengeluaran.

Keduanya menyajikan komposisi data nilai tambah dirinci menurut sumber kegiatan ekonomi (lapangan usaha) dan menurut komponen penggunaannya. PDB maupun PDRB dari sisi lapangan usaha merupakan penjumlahan seluruh komponen nilai tambah bruto yang mampu diciptakan oleh sektor-sektor ekonomi atas berbagai aktivitas produksinya. Sedangkan dari sisi pengeluaran menjelaskan tentang penggunaan dari nilai tambah tersebut.

" and "expenditure approach".

The first approach is to measure value added produced by various kinds of economic activities, while the second approach is to measure final uses of the country's output. In other words, GDP/GRDP is the sum of total value added produced by all economic industries (activities) and the way of using it.

3. PDB menurut lapangan usaha mengalami perubahan klasifikasi dari 9 lapangan usaha menjadi 17 lapangan usaha. PDB menurut lapangan usaha dirinci menurut total nilai tambah dari seluruh sektor ekonomi yang mencakup lapangan usaha Pertanian, Kehutanan, dan Perikanan; Pertambangan dan Penggalian; Industri Pengolahan; Pengadaan Listrik dan Gas; Pengadaan Air, Pengelolaan Sampah, Limbah dan Daur Ulang; Konstruksi; Perdagangan Besar dan Eceran, Reparasi Mobil dan Sepeda Motor; Transportasi dan Pergudangan; Penyediaan Akomodasi dan Makan Minum; Informasi dan Komunikasi; Jasa Keuangan dan Asuransi; Real Estat; Jasa Perusahaan; Administrasi Pemerintahan, Pertahanan
3. *GDP by industry classification changes from 9 sectors to 17 industries. GDP by industry is classified by types of economic activities such as Agriculture, Forestry and Fishing; Mining and Quarrying; Manufacturing; Electricity and Gas; Water supply, Sewerage, Waste Management and Remediation Activities; Construction; Wholesale and Retail Trade; Repair of Motor Vehicles and Motorcycles; Transportation and Storage; Accommodation and Food Service Activities; Information and Communication; Financial and Insurance Activities; Real Estate Activities; Business Activities; Public Administration; Defence and Compulsory Social Security; Education; Human Health and Social Work Activities; and Other Services Activities.*

4. PDB menurut pengeluaran mengalami perubahan klasifikasi dimana pengeluaran konsumsi Lembaga Non Profit yang Melayani Rumah Tangga (LNPR) yang sebelumnya termasuk bagian dari pengeluaran konsumsi rumah tangga menjadi komponen terpisah. Sehingga klasifikasi PDB menurut pengeluaran dirinci menjadi 7 komponen yaitu komponen pengeluaran konsumsi rumah tangga, pengeluaran konsumsi LNPR, pengeluaran konsumsi pemerintah, pembentukan modal tetap bruto, perubahan inventori, ekspor barang dan jasa, dan impor barang dan jasa.
4. *GDP by expenditure classification changes where consumption expenditure Non-profit Institutions Serving Households (NPISH) previously included as part of household consumption expenditure is taken out into separate component. So that, GDP by type of expenditures is classified into: household consumption expenditure, NPISH consumption expenditure, government consumption expenditure, gross fixed capital formation, changes in inventories, exports of goods and services, and imports of goods and services.*
5. Pengeluaran konsumsi rumah tangga mencakup berbagai pengeluaran konsumsi akhir rumah tangga atas barang dan jasa untuk memenuhi kebutuhan individu ataupun kelompok secara langsung. Pengeluaran rumah tangga di sini mencakup makanan dan minuman selain restoran; pakaian, alas kaki dan jasa perawatannya; perumahan dan perlengkapan rumah tangga; kesehatan dan pendidikan; transportasi dan komunikasi; restoran dan hotel serta lainnya
5. *Household consumption expenditures consist of expenditures incurred by households, which are used for both individual or collective needs. Household consumptions are classified into food and beverages other than restaurants; clothing, footwear, and related maintenance services; housing and household equipment; health and education; transport and communication; restaurants and hotels; and others.*
6. Pengeluaran Konsumsi Pemerintah terdiri dari Pengeluaran Konsumsi Individu dan Pengeluaran Konsumsi Kolektif. Barang
6. *Government consumption expenditure consists of Individual Consumption Expenditure and Collective Consumption*

dan jasa individu merupakan barang dan jasa privat, dimana ciri-ciri barang privat adalah a) Scarcity, yaitu ada kelangkaan/ keterbatasan dalam jumlah;

b) Excludable consumption, yaitu konsumsi suatu barang dapat dibatasi hanya pada mereka yang memenuhi persyaratan tertentu (biasanya harga); c) Rivalrous competition, yaitu konsumsi oleh satu konsumen akan mengurangi atau menghilangkan kesempatan pihak lain untuk melakukan hal serupa. Contoh barang dan jasa yang dihasilkan pemerintah dan tergolong sebagai barang dan jasa individu adalah jasa pelayanan kesehatan pemerintah di rumah sakit/puskesmas dan jasa pendidikan di sekolah/universitas negeri. Sedangkan barang dan jasa kolektif ekuivalen dengan barang publik yang memiliki ciri a) Non rivalry, yaitu penggunaan satu konsumen terhadap suatu barang tidak mengurangi kesempatan konsumen lain untuk juga mengkonsumsi barang tersebut; b) Non excludable, yaitu apabila suatu barang publik tersedia, maka tidak ada yang dapat menghalangi siapapun untuk memperoleh manfaat dari barang tersebut atau dengan kata lain setiap orang memiliki akses ke barang tersebut. Contoh barang dan jasa yang dihasilkan pemerintah dan tergolong sebagai barang dan jasa

Expenditure. Individual goods and services are private goods and services, which the characteristics of private goods is a) Scarcity, that there is a scarcity/limited in number;

b) Excludable consumption, the consumption of goods can be limited only to those who meet certain requirements (usually the price); c) Rivalrous competition, ie consumption by the consumer will reduce or eliminate the chance of another party to do so. Examples of goods and services produced by government and classified as goods and services of individuals is the government health services in hospitals/health centers and education services in schools/universities. Collective goods and services equivalent to public goods characterized by a) Non-rivalry, namely the use of a consumer for an item does not reduce the chance of another consumer to also consume goods; b) Non-excludable, i.e. when a public good available, then nothing can hinder anyone to benefit from the goods or in other words everyone has access to the goods. Examples of goods and services produced by government and classified as collective goods and services is carried military defense services and the police's security.

kolektif adalah jasa pertahanan yang dilakukan TNI dan keamanan yang dilakukan kepolisian.

7. Pembentukan Modal Tetap Bruto (PMTB) mencakup pengadaan, pembuatan, dan pembelian barang modal. Barang modal dimaksud adalah barang-barang yang digunakan untuk proses produksi, tahan lama atau yang mempunyai umur pemakaian lebih dari satu tahun seperti bangunan, mesin-mesin dan alat angkutan. Termasuk pula di sini perbaikan besar (berat) yang sifatnya memperpanjang umur atau mengubah bentuk atau kapasitas barang modal tersebut. Pengeluaran barang modal untuk keperluan militer juga dicakup sebagai PMTB. Klasifikasi komponen PMTB dibagi menjadi 6 sub komponen yaitu Konstruksi; Mesin dan Peralatan; Kendaraan; Peralatan Lainnya; Cultivated Biological Resources (CBR) dan Produk Kekayaan Intelektual.
7. *Gross Fixed Capital Formation (GFCF) includes procurement, manufacture, and the purchase of capital goods. Capital goods are goods which are used for the production process, durable or have a service life of more than one year such as buildings, machinery, and transportation equipment. Including here: huge improvement that are to extend the life or changing the shape or the capacity of the capital goods. Capital expenditures for military purposes are also covered as GFCF. GFCF component are classified into six sub-components: Construction; Machinery and Equipment; vehicle; Other equipment; Cultivated Biological Resources (CBR) and Intellectual Property Product.*
8. Ekspor barang dan jasa merupakan transaksi perdagangan barang dan jasa dari penduduk (residen) ke bukan penduduk (nonresiden). Impor barang dan jasa adalah transaksi perdagangan dari bukan penduduk ke penduduk. Ekspor atau impor barang terjadi pada saat terjadi perubahan hak kepemilikan barang antara penduduk dengan bukan penduduk (dengan
8. *Exports of goods and services consist of transactions of goods and services from residents to non-residents. Imports of goods and services consist of transaction of goods and services from non-residents to residents. Exports and imports of goods occur when there are changes in ownership of goods between residents and non-residents (with or without physical movements*

atau tanpa perpindahan fisik barang tersebut). Pada PDB dengan tahun dasar 2010, ekspor dan impor barang dirinci menjadi nonmigas dan migas.

9. Produk Domestik Bruto maupun agregat turunannya disajikan dalam 2 (dua) versi penilaian, yaitu atas dasar "harga berlaku" dan atas dasar "harga konstan". Disebut sebagai harga berlaku karena seluruh agregat dinilai dengan menggunakan harga pada tahun berjalan, sedangkan harga konstan penilaiannya didasarkan kepada harga satu tahun dasar tertentu, dalam publikasi ini digunakan harga tahun 2010.

10. Laju pertumbuhan Produk Domestik Bruto diperoleh dari perhitungan PDB atas dasar harga konstan. Diperoleh dengan cara mengurangi nilai PDB pada tahun ke-n terhadap nilai pada tahun ke n-1 (tahun sebelumnya), dibagi dengan nilai pada tahun ke n-1, dikalikan dengan 100 persen. Laju pertumbuhan menunjukkan perkembangan agregat pendapatan dari satu waktu tertentu terhadap waktu sebelumnya.

of goods across frontiers). On the GDP at 2010 basic year, exports and imports of goods specified into non oil and gas and oil and gas.

9. *GDP and its aggregations are presented in two forms: at current market prices and at constant base year market prices. In presenting current market prices, all aggregates are valued at current market prices, while base year constant market prices are shown by valuing all aggregates at fixed base year prices. Year of 2010 is used as the base year in this publication.*

10. *Growth rate of Gross Domestic Product is derived from GDP at constant market prices. It is obtained by subtracting the value of GDP year n with the value of GDP year n-1, divided by the value of GDP year n-1 then multiplied by 100 percent. The growth rate of GDP explains the income growth during the given period.*

ULASAN

PDRB atas dasar harga berlaku tahun 2020 mencapai 10,01 triliun rupiah, sedangkan atas dasar harga konstan 2010 mencapai 7,12 triliun rupiah. Hal ini menunjukkan adanya penurunan bila dibandingkan dengan tahun 2019, dimana PDRB atas dasar harga berlaku tercatat sebesar 10,08 triliun rupiah, dan PDRB atas dasar harga konstan 2010 sebesar 7,32 triliun rupiah.

Distribusi persentase PDRB atas dasar harga berlaku yang terbesar pada tahun 2020 adalah di sektor pertanian, kehutanan, dan perikanan, yaitu sebesar 44,89 persen.

Laju pertumbuhan PDRB atas dasar harga konstan 2010 Kabupaten Pasangkayu pada tahun 2020 yang terbesar adalah sektor jasa keuangan dan asuransi sebesar 12,67 persen.

DESCRIPTION

Gross Domestic Regional Product at current market price in Pasangkayu Regency in the year 2020 is 10,01 billion rupiah, whereas GRDP at 2010 constant market price for Pasangkayu in 2020 is 7,21 billion rupiah. This shows a decrease when compared to 2019, whereas GRDP at current market prices recorded an amount of 10,08 billion rupiah, and GRDP at 2010 constant market prices amount 7,32 billion rupiah.

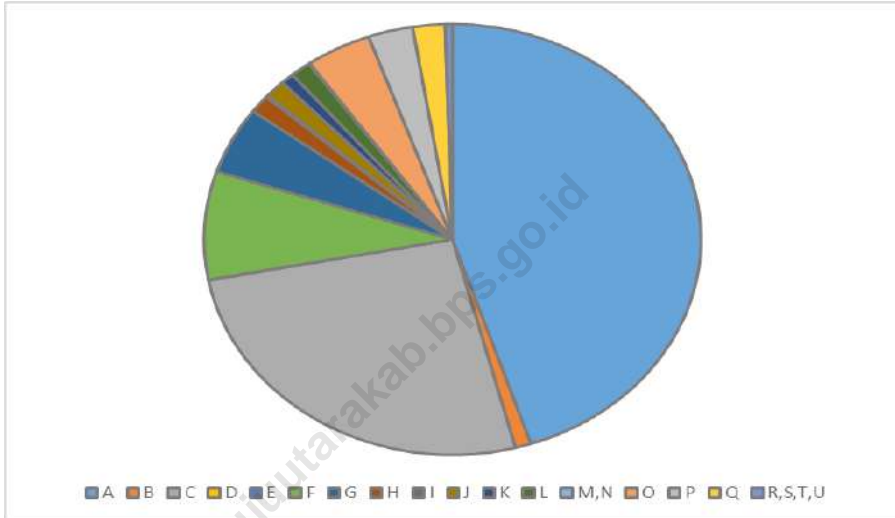
The largest of Percentage distribution of GRDP at current market prices at 2020 was in agriculture, forestry, and fishery: 44,89 percent.

The largest growth rate of GRDP at 2010 constant market prices at Pasangkayu Regency 2020 were financial and insurance activities 12,67 percent.

<https://mamujuutarakab.bps.go.id>

Gambar 12.1
Figures

Distribusi Persentase Produk Domestik Regional Bruto Atas Dasar Harga Berlaku Menurut Lapangan Usaha, 2020
Percentage Distribution of Gross Regional Domestic Product at Current Market Prices by Industry, 2020



Sumber/Source: BPS, Berbagai Sensus, Survei dan Sumber Lain
BPS-Statistics, Various Census, Survey, and Other Sources

Tabel
Table 12.1

Produk Domestik Regional Bruto Atas Dasar Harga Berlaku Menurut Lapangan Usaha (miliar rupiah) di Kabupaten Pasangkayu, 2016–2020
Gross Regional Domestic Product at Current Market Prices by Industry (billion rupiahs) in Pasangkayu Regency, 2016–2020

	Lapangan Usaha/Industry	2016	2017	2018	2019*	2020**
	(1)	(2)	(3)	(4)	(5)	(6)
A	Pertanian, Kehutanan, dan Perikanan/ <i>Agriculture, Forestry, and Fishing</i>	3 655,94	3 920,39	4 369,26	4 435,02	4 494,85
B	Pertambangan dan Penggalian/ <i>Mining and Quarrying</i>	87,80	93,84	98,48	105,28	103,58
C	Industri Pengolahan/ <i>Manufacturing</i>	2 045,43	2 349,29	2 437,41	2 608,35	2 607,43
D	Pengadaan Listrik dan Gas/ <i>Electricity and Gas</i>	1,64	2,22	2,42	2,63	2,82
E	Pengadaan Air; Pengelolaan Sampah, Limbah, dan Daur Ulang/ <i>Water Supply; Sewerage, Waste Management, and Remediation Activities</i>	0,70	0,80	0,86	0,94	0,96
F	Konstruksi/ <i>Construction</i>	694,05	765,42	840,13	926,27	812,55
G	Perdagangan Besar dan Eceran; Reparasi Mobil dan Sepeda Motor/ <i>Wholesale and Retail Trade; Repair of Motor Vehicles and Motorcycles</i>	401,22	434,62	474,84	505,48	505,86
H	Transportasi dan Pergudangan/ <i>Transportation and Storage</i>	113,72	119,38	127,84	139,18	136,42
I	Penyediaan Akomodasi dan Makan Minum/ <i>Accommodation and Food Service Activities</i>	10,25	10,94	12,03	13,36	12,58
J	Informasi dan Komunikasi/ <i>Information and Communication</i>	89,70	99,34	108,48	126,26	135,47

Lanjutan Tabel/*Continued Table* 12.1

Lapangan Usaha/ <i>Industry</i>		2016	2017	2018	2019*	2020**
(1)		(2)	(3)	(4)	(5)	(6)
K	Jasa Keuangan dan Asuransi/ <i>Financial and Insurance Activities</i>	51,59	59,34	64,23	76,91	86,56
L	Real Estat/ <i>Real Estate Activities</i>	105,15	110,95	118,90	129,04	134,06
M,N	Jasa Perusahaan/ <i>Business Activities</i>	4,70	5,00	5,14	5,58	5,28
O	Administrasi Pemerintahan, Pertahanan, dan Jaminan Sosial Wajib/ <i>Public Administration and Defence; Compulsory Social Security</i>	358,63	370,81	409,88	451,04	427,40
P	Jasa Pendidikan/ <i>Education</i>	222,88	253,058	272,75	307,77	291,02
Q	Jasa Kesehatan dan Kegiatan Sosial/ <i>Human Health and Social Work Activities</i>	163,50	177,04	192,32	202,00	209,97
R,S,T,U	Jasa Lainnya/ <i>Other Services Activities</i>	37,03	40,39	42,67	47,77	46,68
Produk Domestik Bruto/ Gross Domestic Product		8 043,93	8 812,82	9 584,65	10 082,90	10 013,51

Catatan/*Note*: *2019 Angka Sementara

**2020 Angka Sangat Sementara

Sumber/*Source*: BPS, Berbagai Sensus, Survei dan Sumber Lain*BPS-Statistics, Various Census, Survey, and Other Sources*

Tabel
Table 12.2

Produk Domestik Regional Bruto Atas Dasar Harga Konstan 2010 Menurut Lapangan Usaha (miliar rupiah) di Kabupaten Pasangkayu, 2016–2020
Gross Regional Domestic Product at 2010 Constant Market Prices by Industry (billion rupiahs) in Pasangkayu Regency, 2016–2020

	Lapangan Usaha/Industry	2016	2017	2018	2019*	2020**
	(1)	(2)	(3)	(4)	(5)	(6)
A	Pertanian, Kehutanan, dan Perikanan/ <i>Agriculture, Forestry, and Fishing</i>	2 658,98	2 802,99	2 961,30	3 017,55	3 022,55
B	Pertambangan dan Penggalian/ <i>Mining and Quarrying</i>	67,75	72,30	75,22	7,35	75,87
C	Industri Pengolahan/ <i>Manufacturing</i>	1 753,40	1 896,33	1 976,03	2 074,55	1 988,61
D	Pengadaan Listrik dan Gas/ <i>Electricity and Gas</i>	2,47	3,05	3,32	3,81	4,05
E	Pengadaan Air; Pengelolaan Sampah, Limbah, dan Daur Ulang/ <i>Water Supply; Sewerage, Waste Management, and Remediation Activities</i>	0,58	0,66	0,71	0,78	0,80
F	Konstruksi/ <i>Construction</i>	529,32	564,53	594,76	642,68	559,23
G	Perdagangan Besar dan Eceran; Reparasi Mobil dan Sepeda Motor/ <i>Wholesale and Retail Trade; Repair of Motor Vehicles and Motorcycles</i>	287,12	304,19	322,23	340,95	336,03
H	Transportasi dan Pergudangan/ <i>Transportation and Storage</i>	92,56	97,03	103,18	110,14	105,34
I	Penyediaan Akomodasi dan Makan Minum/ <i>Accommodation and Food Service Activities</i>	8,01	8,20	8,74	9,63	8,95
J	Informasi dan Komunikasi/ <i>Information and Communication</i>	81,08	88,67	94,86	109,94	117,81

Lanjutan Tabel/*Continued Table* 12.2

Lapangan Usaha/ <i>Industry</i>		2016	2017	2018	2019*	2020**
(1)		(2)	(3)	(4)	(5)	(6)
K	Jasa Keuangan dan Asuransi/ <i>Financial and Insurance Activities</i>	38,36	42,74	44,68	52,54	59,20
L	Real Estat/ <i>Real Estate Activities</i>	84,10	87,85	93,35	100,78	103,95
M,N	Jasa Perusahaan/ <i>Business Activities</i>	4,38	4,60	4,70	5,06	4,73
O	Administrasi Pemerintahan, Pertahanan, dan Jaminan Sosial Wajib/ <i>Public Administration and Defence; Compulsory Social Security</i>	305,46	314,51	336,01	354,98	329,81
P	Jasa Pendidikan/ <i>Education</i>	183,37	197,34	205,29	223,14	207,97
Q	Jasa Kesehatan dan Kegiatan Sosial/ <i>Human Health and Social Work Activities</i>	130,81	138,92	148,98	155,45	161,35
R,S,T,U	Jasa Lainnya/ <i>Other Services Activities</i>	29,56	31,88	33,53	37,85	36,78
Produk Domestik Bruto/ Gross Domestic Product		6 257,31	6 655,78	7 006,93	7 319,25	7 123,04

Catatan/*Note*: *2019 Angka Sementara
**2020 Angka Sangat Sementara

Sumber/*Source*: BPS, Berbagai Sensus, Survei dan Sumber Lain
BPS-Statistics, Various Census, Survey, and Other Sources

Tabel
Table 12.3

Distribusi Persentase Produk Domestik Regional Bruto Atas Dasar Harga Berlaku Menurut Lapangan Usaha di Kabupaten Pasangkayu, 2016–2020
Percentage Distribution of Gross Regional Domestic Product at Current Market Prices by Industry in Pasangkayu Regency, 2016–2020

Lapangan Usaha/Industry		2016	2017	2018	2019*	2020**
(1)		(2)	(3)	(4)	(5)	
A	Pertanian, Kehutanan, dan Perikanan/ <i>Agriculture, Forestry, and Fishing</i>	45,45	44,49	45,66	43,99	44,89
B	Pertambangan dan Penggalian/ <i>Mining and Quarrying</i>	1,09	1,06	1,03	1,04	1,03
C	Industri Pengolahan/ <i>Manufacturing</i>	25,43	26,66	25,43	25,87	26,04
D	Pengadaan Listrik dan Gas/ <i>Electricity and Gas</i>	0,02	0,03	0,03	0,03	0,03
E	Pengadaan Air; Pengelolaan Sampah, Limbah, dan Daur Ulang/ <i>Water Supply; Sewerage, Waste Management, and Remediation Activities</i>	0,01	0,01	0,01	0,01	0,01
F	Konstruksi/ <i>Construction</i>	8,63	8,69	8,77	9,19	8,11
G	Perdagangan Besar dan Eceran; Reparasi Mobil dan Sepeda Motor/ <i>Wholesale and Retail Trade; Repair of Motor Vehicles and Motorcycles</i>	4,99	4,93	4,95	5,01	5,05
H	Transportasi dan Pergudangan/ <i>Transportation and Storage</i>	1,41	1,35	1,33	1,38	1,36
I	Penyediaan Akomodasi dan Makan Minum/ <i>Accommodation and Food Service Activities</i>	0,13	0,12	0,13	0,13	0,13
J	Informasi dan Komunikasi/ <i>Information and Communication</i>	1,12	1,13	1,13	1,25	1,35
K	Jasa Keuangan dan Asuransi/ <i>Financial and Insurance Activities</i>	0,64	0,67	0,67	0,76	0,86

Lanjutan Tabel/*Continued Table* 12.3

Lapangan Usaha/ <i>Industry</i>		2016	2017	2018	2019*	2020**
(1)		(2)	(3)	(4)	(5)	
L	Real Estat/ <i>Real Estate Activities</i>	1,31	1,26	1,24	1,28	1,34
M,N	Jasa Perusahaan/ <i>Business Activities</i>	0,06	0,06	0,05	0,06	0,05
O	Administrasi Pemerintahan, Pertahanan, dan Jaminan Sosial Wajib/ <i>Public Administration and Defence; Compulsory Social Security</i>	4,46	4,21	4,28	4,47	4,27
P	Jasa Pendidikan/ <i>Education</i>	2,77	2,87	2,85	3,05	2,91
Q	Jasa Kesehatan dan Kegiatan Sosial/ <i>Human Health and Social Work Activities</i>	2,03	2,01	2,01	2,00	2,10
R,S,T,U	Jasa Lainnya/ <i>Other Services Activities</i>	0,46	0,46	0,45	0,47	0,47
Produk Domestik Bruto/<i>Gross Domestic Product</i>		100,00	100,00	100,00	100,00	100,00

Catatan/*Note*: *2019 Angka Sementara

**2020 Angka Sangat Sementara

Sumber/*Source*: BPS, Berbagai Sensus, Survei dan Sumber Lain

BPS-Statistics, Various Census, Survey, and Other Sources

Tabel
Table 12.4

Laju Pertumbuhan Produk Domestik Regional Bruto Atas Dasar Harga Konstan 2010 Menurut Lapangan Usaha (persen) di Kabupaten Pasangkayu, 2016–2020
Growth Rate of Gross Regional Domestic Product at 2010 Constant Market Prices by Industry (percent) in Pasangkayu Regency, 2017–2020

	Lapangan Usaha/ <i>Industry</i>	2016	2017	2018	2019*	2020**
	(1)	(2)	(3)	(4)	(5)	(6)
A	Pertanian, Kehutanan, dan Perikanan/ <i>Agriculture, Forestry, and Fishing</i>	3,27	5,42	5,65	1,90	0,16
B	Pertambangan dan Penggalian/ <i>Mining and Quarrying</i>	9,43	6,71	4,04	5,49	(4,39)
C	Industri Pengolahan/ <i>Manufacturing</i>	(2,91)	8,15	4,20	4,99	(4,14)
D	Pengadaan Listrik dan Gas/ <i>Electricity and Gas</i>	24,24	23,51	9,07	14,66	6,20
E	Pengadaan Air; Pengelolaan Sampah, Limbah, dan Daur Ulang/ <i>Water Supply; Sewerage, Waste Management, and Remediation Activities</i>	17,59	13,77	8,18	9,75	1,76
F	Konstruksi/ <i>Construction</i>	16,73	6,65	5,36	8,06	(12,98)
G	Perdagangan Besar dan Eceran; Reparasi Mobil dan Sepeda Motor/ <i>Wholesale and Retail Trade; Repair of Motor Vehicles and Motorcycles</i>	5,16	5,94	5,93	5,81	(1,44)
H	Transportasi dan Pergudangan/ <i>Transportation and Storage</i>	(0,19)	4,83	6,34	6,75	(4,36)
I	Penyediaan Akomodasi dan Makan Minum/ <i>Accommodation and Food Service Activities</i>	8,15	2,34	6,69	10,12	(7,04)
J	Informasi dan Komunikasi/ <i>Information and Communication</i>	11,76	9,36	6,97	15,90	7,16

Lanjutan Tabel/*Continued Table 12.4*

	Lapangan Usaha/Industry	2016	2017	2018	2019*	2020 **
	(1)	(2)	(3)	(4)	(5)	(6)
K	Jasa Keuangan dan Asuransi/ <i>Financial and Insurance Activities</i>	19,02	11,41	4,55	17,57	12,67
L	Real Estat/ <i>Real Estate Activities</i>	4,24	4,46	6,27	7,95	3,15
M,N	Jasa Perusahaan/ <i>Business Activities</i>	4,60	5,14	2,09	7,62	(6,40)
O	Administrasi Pemerintahan, Pertahanan, dan Jaminan Sosial Wajib/ <i>Public Administration and Defence; Compulsory Social Security</i>	24,47	2,96	6,84	5,64	(7,09)
P	Jasa Pendidikan/ <i>Education</i>	12,50	7,62	4,03	8,70	(6,80)
Q	Jasa Kesehatan dan Kegiatan Sosial/ <i>Human Health and Social Work Activities</i>	11,18	6,20	7,24	4,34	3,80
R,S,T,U	Jasa Lainnya/ <i>Other Services Activities</i>	8,65	7,85	5,17	12,90	(2,84)
	Produk Domestik Bruto/ Gross Domestic Product	4,03	6,37	5,28	4,46	(2,68)

Catatan/Note: *2019 Angka Sementara

**2020 Angka Sangat Sementara

Sumber/Source: BPS, Berbagai Sensus, Survei dan Sumber Lain
BPS-Statistics, Various Census, Survey, and Other Sources

Tabel
Table 12.5

Produk Domestik Regional Bruto Atas Dasar Harga Berlaku Menurut Jenis Pengeluaran (miliar rupiah) di Kabupaten Pasangkayu, 2015–2019
Gross Regional Domestic Product at Current Market Prices by Type of Expenditure (billion rupiahs) in Pasangkayu Regency in Pasangkayu Regency, 2015–2019

Jenis Pengeluaran Type of Expenditure	2015	2016	2017	2018*	2019*
(1)	(2)	(3)	(4)	(5)	(6)
Pengeluaran Konsumsi Rumah Tangga <i>Household Consumption Expenditure</i>	2 139,01	2.344,25	2.492,15	2.686,62	2.813,79
Pengeluaran Konsumsi LNPRT <i>NPISH Consumption Expenditure</i>	35,00	38,07	40,99	43,04	47,56
Pengeluaran Konsumsi Pemerintah <i>Government Consumption Expenditure</i>	570,76	727,69	730,23	724,74	736,63
Pembentukan Modal Tetap Bruto <i>Gross Fixed Capital Formation</i>	2 395,36	2.800,57	3.098,54	3.341,44	3.569,37
Perubahan Inventori <i>Changes in Inventories</i>	(76,87)	(200,14)	66,94	(227,23)	(104,33)
Net Ekspor Barang dan Jasa <i>Nett Exports of Goods and Services</i>	2 507,52	2 333,48	2 383,96	3 071,91	3 152,67
Produk Domestik Bruto Gross Domestic Product	7 570,78	8 043,93	8 812,82	9 640,52	10 215,69

Catatan/Note: *Angka Sementara, angka belum direkonsiliasi

Sumber/Source: BPS, Berbagai Sensus, Survei dan Sumber Lain
 BPS-Statistics, Various Census, Survey, and Other Sources

Tabel
Table 12.6

Produk Domestik Regional Bruto Atas Dasar Harga Konstan 2010 Menurut Jenis Pengeluaran (miliar rupiah) di Kabupaten Pasangkayu, 2015–2019
Gross Regional Domestic Product at 2010 Constant Market Prices by Type of Expenditure (billion rupiahs) in Pasangkayu Regency, 2015–2019

Jenis Pengeluaran Type of Expenditure	2015	2016	2017	2018*	2019*
(1)	(2)	(#)	(4)	(5)	(6)
Pengeluaran Konsumsi Rumah Tangga <i>Household Consumption Expenditure</i>	1 665,81	1 752,61	1 819,77	1 904,32	1 979,75
Pengeluaran Konsumsi LNPR <i>NPISH Consumption Expenditure</i>	27,28	28,24	29,12	30,31	32,94
Pengeluaran Konsumsi Pemerintah <i>Government Consumption Expenditure</i>	413,48	497,43	482,29	467,93	472,37
Pembentukan Modal Tetap Bruto <i>Gross Fixed Capital Formation</i>	1 812,13	2 064,46	2 251,38	2 370,33	2 506,10
Perubahan Inventori <i>Changes in Inventories</i>	(44,57)	(175,24)	39,80	(219,21)	(142,86)
Net Ekspor Barang dan Jasa <i>Net Exports of Goods and Services</i>	2 140,49	2 089,80	2 033,41	2 512,25	2 586,83
Produk Domestik Bruto Gross Domestic Product	6 014,62	6 257,31	6 655,78	7 006,93	7 435,13

Catatan/Note: *Angka Sementara, angka belum direkonsiliasi

Sumber/Source: BPS, Berbagai Sensus, Survei dan Sumber Lain
BPS-Statistics, Various Census, Survey, and Other Sources

<https://mamujuutarakab.bps.go.id>

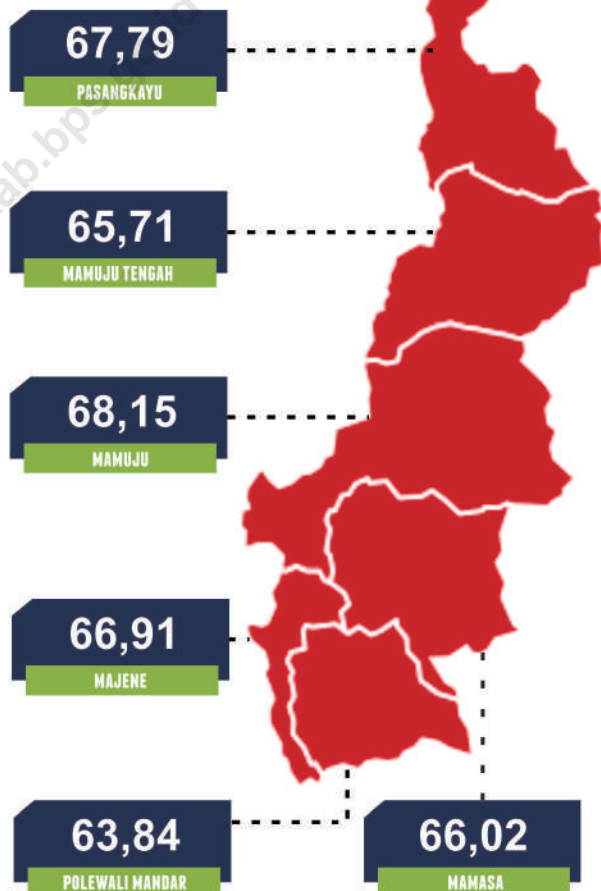
PERBANDINGAN ANTAR KABUPATEN

regency comparison

INDEKS PEMBANGUNAN MANUSIA MENURUT KABUPATEN DI SULAWESI BARAT

Percentage of Monthly Expenditure per Capita by Final Consumption Group in Sulawesi Regency

2020



Sumber/Source: BPS, Seri Publikasi Indeks Pembangunan Manusia
BPS-Statistics Indonesia, Series of Publication of Human Development Index

PENJELASAN TEKNIS

1. Provinsi Sulawesi Barat terdiri dari 6 kabupaten, yaitu:
 - a. Kabupaten Majene
 - b. Kabupaten Polewali Mandar
 - c. Kabupaten Mamasa
 - d. Kabupaten Mamuju
 - e. Kabupaten Pasangkayu
 - f. Kabupaten Mamuju Tengah

2. Produk Domestik Bruto pada tingkat nasional serta Produk Domestik Regional Bruto (PDRB) pada tingkat regional (Kabupaten) menggambarkan kemampuan suatu wilayah untuk menciptakan nilai tambah pada suatu waktu tertentu. Untuk menyusun PDB maupun PDRB digunakan dua pendekatan, yaitu lapangan usaha dan pengeluaran. Keduanya menyajikan komposisi data nilai tambah dirinci menurut sumber kegiatan ekonomi (lapangan usaha) dan menurut komponen penggunaannya. PDB maupun PDRB dari sisi lapangan usaha merupakan penjumlahan seluruh komponen nilai tambah bruto yang mampu diciptakan oleh sektor-sektor ekonomi atas berbagai aktivitas produksinya. Sedangkan dari sisi pengeluaran menjelaskan tentang penggunaan dari nilai tambah tersebut.

3. Laju pertumbuhan ekonomi merupakan suatu indikator

TECHNICAL NOTES

1. *Sulawesi Barat Province consists of 6 Regencies, that is:*
 - a. *Majene Regency*
 - b. *Polewali Mandar Regency*
 - c. *Mamasa Regency*
 - d. *Mamuju Regency*
 - e. *Pasangkayu Regency*
 - f. *Mamuju Tengah Regency*

2. *The basic measure of the value added arising from economic activity is known as Gross Domestic Product at the national level and Gross Regional Domestic Product (GRDP) at the regional level (provinces/regencies/municipalities). To compile these statistics, two approaches have been used, i.e. "production approach" and "expenditure approach". The first approach is to measure value added produced by various kinds of economic activities, while the second approach is to measure final uses of the country's output. In other words, GDP/GRDP is the sum of total value added produced by all economic industries (activities) and the way of using it.*

3. *The rate of economic growth is an indicator that describes the*

makro yang menggambarkan tingkat pertumbuhan ekonomi. Indikator ini biasanya digunakan untuk menilai sampai seberapa jauh keberhasilan pembangunan suatu daerah dalam periode waktu tertentu. Indikator ini dapat pula dipakai untuk menentukan arah kebijaksanaan pembangunan yang akan datang. Untuk mengukur besarnya laju pertumbuhan tersebut dapat dihitung dari data PDRB atas dasar harga konstan.

level of macro-economic growth. This indicator is usually used to assess how far the success of the development of an area in a given time period. This indicator can also be used to determine the direction of future development policies. To measure the magnitude of the growth rate can be calculated from the GDP at constant prices.

4. Menurut United Nation Development Programme (UNDP), pembangunan manusia dirumuskan sebagai upaya perluasan pilihan bagi penduduk (enlarging the choices of people) dan sekaligus sebagai taraf yang dicapai dari upaya tersebut. "Perluasan pilihan" hanya mungkin dapat direalisasikan jika penduduk paling tidak memiliki: peluang berumur panjang dan sehat, pengetahuan dan keterampilan yang memadai, serta peluang untuk merealisasikan pengetahuan yang dimiliki dalam kegiatan yang produktif. Dengan kata lain, tingkat pemenuhan ketiga unsur tersebut sudah dapat merefleksikan, secara minimal, tingkat keberhasilan pembangunan manusia suatu wilayah. Indeks Pembangunan Manusia (IPM) menjelaskan bagaimana penduduk dapat
4. *According to the United Nations Development Programme (UNDP) human development is formulated as an effort to expand the selection to the population (enlarging the choices of people) as well as the level achieved from these efforts. "The expansion of choice" may only be realized if most people do not have: the opportunity to live long and healthy, adequate knowledge and skills, and the opportunity to realize their knowledge in productive activities. In other words, the fulfillment of these three elements has been able to reflect, as a minimum, the success rate of human development of the region. Human Development Index (HDI) explains how residents can access development results in obtaining income, health, education and so forth. IPM was introduced by UNDP in 1990 and published periodically in the annual report of the Human*

mengakses hasil pembangunan dalam memperoleh pendapatan, kesehatan, pendidikan dan sebagainya. IPM diperkenalkan oleh UNDP pada tahun 1990 dan dipublikasikan secara berkala dalam laporan tahunan Human Development Report (HDR).

Development Report (HDR).

5. Indeks Pembangunan Manusia (IPM) menjelaskan bagaimana penduduk dapat mengakses hasil pembangunan dalam memperoleh pendapatan, kesehatan, pendidikan dan sebagainya. IPM dibentuk oleh tiga dimensi dasar yakni:
- Umur panjang dan hidup sehat (a long and healthy life)
 - Pengetahuan (knowledge)
 - Standar hidup layak (decent standard of living)

5. *The Human Development Index (HDI) explains how residents can access development results in obtaining income, health, education and so forth. IPM was formed by three basic dimensions namely:*
- *Longevity and healthy life (a long and healthy life)*
 - *Knowledge (knowledge)*
 - *Decent living standards (decent standard of living)*

<https://mamujuutarakab.bps.go.id>

ULASAN**DESCRIPTION**

Pada tahun 2020, jumlah penduduk di Kabupaten Pasangkayu adalah 188.861 jiwa. Nilai ini berada pada peringkat keempat setelah Kabupaten Polewali Mandar, Mamuju, dan Majene.

Jumlah penduduk miskin di Kabupaten Pasangkayu pada tahun 2020 berada pada peringkat pertama terendah se- Provinsi Sulawesi Barat, yaitu sebesar 7,95 ribu .

Indeks Pembangunan Manusia (IPM) Kabupaten Pasangkayu pada tahun 2020 adalah sebesar 67,79. Nilai ini berada di bawah IPM Kabupaten Mamuju, yaitu sebesar 68,15.

In 2020, total population in Pasangkayu regency is 188,861 people. This value is below the total population of Polewali Mandar regency, Mamuju, dan Majene Regency.

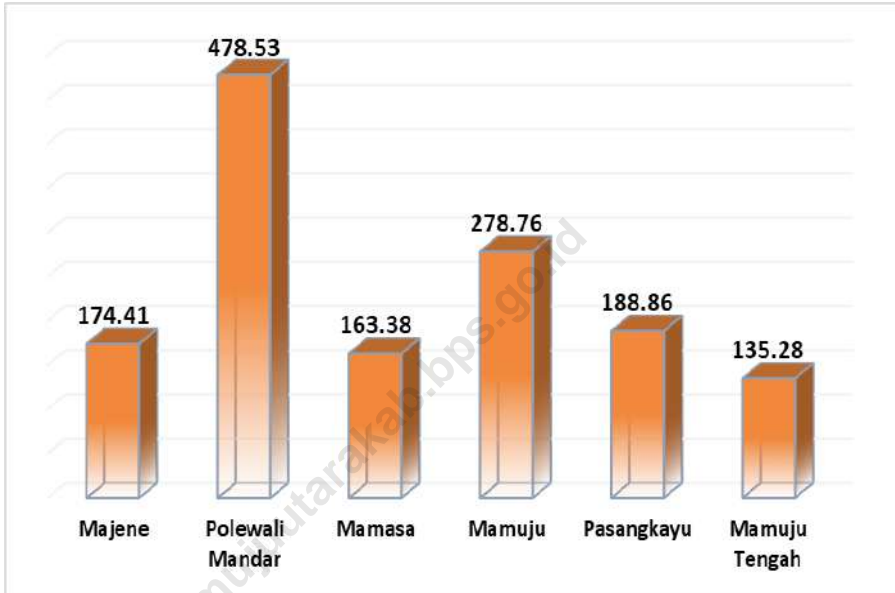
Number of poor people in Pasangkayu Regency at 2020 are number one in Sulawesi Barat Province (7.95 thousands).

Human Development Index (HDI) of Pasangkayu Regency at 2020 are (67,79). Below the best HDI at Sulawesi Barat Province: Mamuju regency (68,15).

<https://mamujuutarakab.bps.go.id>

Gambar 13.1
Figures

Jumlah Penduduk Menurut Kabupaten/Kota di Provinsi Sulawesi Barat (ribu), 2020
Population by Regency/Municipality in Sulawesi Barat Province (thousand), 2020



Sumber/Source: BPS, Sensus Penduduk (SP) 2020/BPS-Statistics Indonesia, 2020 Population Census

Tabel 13.1 **Jumlah Penduduk Menurut Kabupaten/Kota di Provinsi Sulawesi Barat (ribu), 2016–2020**
Table 13.1 **Population by Regency/Municipality in Sulawesi Barat Province (thousand), 2016–2020**

Kabupaten/Kota Regency/Municipality	2016 ¹	2017 ¹	2018 ¹	2019 ¹	2020 ²
(1)	(2)	(3)	(4)	(5)	(6)
Majene	166,00	167,85	169,65	171,41	174,41
Polewali Mandar	426,99	430,42	433,70	436,84	478,53
Mamasa	153,99	155,73	157,42	159,07	163,38
Mamuju	270,78	276,65	282,54	288,43	278,76
Pasangkayu	159,91	163,81	167,75	171,71	188,86
Mamuju Tengah	123,69	126,38	129,07	131,77	135,28
Provinsi Sulawesi Barat Sulawesi Barat Province	1 301,36	1 320,85	1 340,14	1 359,23	1 419,23

Sumber/Source: 1. BPS, Proyeksi Penduduk Hasil SUPAS 2015/BPS-Statistics Indonesia, Population Projection SUPAS 2015 Result
 2 BPS, Sensus Penduduk (SP) 2020/BPS-Statistics Indonesia, 2020 Population Census

Tabel
Table 13.2

Laju Pertumbuhan Produk Domestik Regional Bruto Atas Dasar Harga Konstan 2010 Menurut Kabupaten/Kota di Provinsi Sulawesi Barat (persen), 2016–2020
Rate of Growth of Gross Regional Domestic Products at Constant 2010 Prices by Regency/Municipality in Sulawesi Barat Province (percent), 2016–2020

Kabupaten/Kota Regency/Municipality	2016	2017	2018	2019 *	2020**
(1)	(2)	(3)	(4)	(5)	(6)
Majene	6,02	6,29	6,06	6,02	(1,38)
Polewali Mandar	7,32	7,01	6,19	6,17	(1,56)
Mamasa	6,78	6,07	6,05	5,94	(1,26)
Mamuju	7,81	7,11	6,03	5,54	(2,08)
Pasangkayu	4,03	6,37	5,28	4,46	(2,68)
Mamuju Tengah	4,97	5,45	5,72	5,62	(0,40)
Provinsi Sulawesi Barat Sulawesi Barat Province	6,01	6,39	6,26	5,67	(2,42)

Catatan/Noted: *Angka Sementara/Preliminary Figures

** Angka Sangat Sementara/Very Preliminary Figures

Sumber/Source: BPS, dari berbagai sensus dan survei
 BPS-Statistics Indonesia, from various censuses and surveys

Tabel 13.3 Jumlah Penduduk Miskin Menurut Kabupaten/Kota di Provinsi Sulawesi Barat (ribu), 2016–2020
Number of Poor Population by Regency/Municipality in Sulawesi Barat Province (thousand), 2016–2020

Kabupaten/Kota Regency/Municipality	2016	2017	2018	2019	2020
(1)	(2)	(3)	(4)	(5)	(6)
Majene	24,69	23,48	23,53	23,76	24,12
Polewali Mandar	73,04	69,25	69,68	68,86	68,18
Mamasa	21,43	21,14	21,22	21,64	21,86
Mamuju	17,47	19,11	20,42	20,57	20,65
Pasangkayu	7,67	7,96	7,65	7,42	7,95
Mamuju Tengah	8,43	8,82	9,28	9,16	9,25
Provinsi Sulawesi Barat Sulawesi Barat Province	152,73	149,76	151,78	151,40	152,02

Sumber/Source: BPS, Survei Sosial Ekonomi Nasional
 BPS-Statistics Indonesia, National Social Economic Survey

Tabel
Table 13.4**Indeks Pembangunan Manusia Menurut Kabupaten/Kota
di Provinsi Sulawesi Barat, 2016–2020**
*Human Development Index by Regency/Municipality in
Sulawesi Barat Province, 2016–2020*

Kabupaten/Kota <i>Regency/Municipality</i>	2016	2017	2018	2019	2020
(1)	(2)	(3)	(4)	(5)	(6)
Majene	64,80	65,40	66,01	66,59	66,91
Polewali Mandar	61,51	62,35	63,14	63,74	63,84
Mamasa	63,51	63,92	64,66	65,32	66,02
Mamuju	65,65	66,32	67,11	67,72	68,15
Pasangkayu	65,17	65,67	66,60	67,27	67,79
Mamuju Tengah	62,89	63,64	64,43	65,10	65,71
Provinsi Sulawesi Barat <i>Sulawesi Barat Province</i>	63,60	64,30	65,10	65,73	66,11

Sumber/Source: BPS, Seri Publikasi Indeks Pembangunan Manusia/BPS-Statistics Indonesia, Series of Publication of Human Development Index



Sensus
Penduduk
2020

DATA

MENCERDASKAN BANGSA

Enlighten The Nation

<https://mamujuutarakab.bps.go.id>



BADAN PUSAT STATISTIK
KABUPATEN PASANGKAYU
BPS-Statistics of Pasangkayu Regency

Jalan Ir. Soekarno, Pasangkayu, Sulawesi Barat 91571
Website: mamujuutarakab.bps.go.id Email: bps7605@bps.go.id

ISBN 978-623-6863-13-8



9 786236 863138