

KABUPATEN MAMASA DALAM ANGKA

MAMASA REGENCY IN FIGURES

2021



**BADAN PUSAT STATISTIK
KABUPATEN MAMASA
BPS-STATISTICS OF MAMASA REGENCY**

KABUPATEN MAMASA DALAM ANGKA

MAMASA REGENCY IN FIGURES

2021



KABUPATEN MAMASA DALAM ANGKA
Mamasa Regency in Figures
2021

ISSN: 2087.5363

No. Publikasi/*Publication Number*: 76030.2003

Katalog /*Catalog*: 1102001.7603

Ukuran Buku/*Book Size*: 14,8 cm x 21 cm

Jumlah Halaman/*Number of Pages* : xl + 334 hal/*pages*

Naskah/*Manuscript*:

BPS Kabupaten Mamasa

BPS-Statistics of Mamasa Regency

Penyunting/*Editor*:

BPS Kabupaten Mamasa

BPS-Statistics of Mamasa Regency

Gambar Kover/*Cover Design*:

BPS Kabupaten Mamasa

BPS-Statistics of Mamasa Regency

Ilustrasi Kover/*Cover Illustration*:

Pasar Kabupaten Mamasa/ Mamasa Regency Market

Diterbitkan oleh/*Published by*:

©BPS Kabupaten Mamasa/*BPS-Statistics of Mamasa Regency*

Dicetak oleh/*Printed by*:

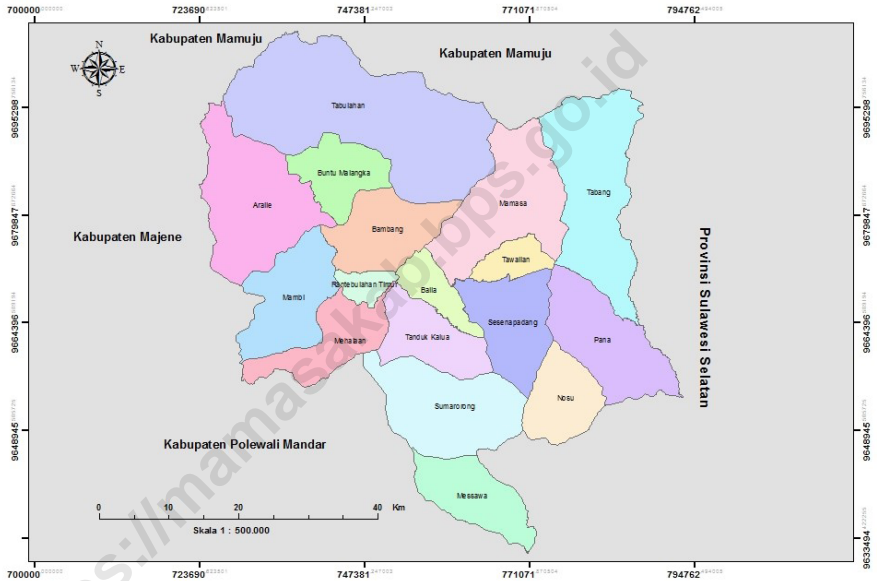
Percetakan Auliyah

Dilarang mengumumkan, mendistribusikan, mengomunikasikan, dan/atau mengandakan sebagian atau seluruh isi buku ini untuk tujuan komersil tanpa izin tertulis dari Badan Pusat Statistik.

Prohibited to announce, distribute, communicate, and/or copy part or all of this book for commercial purpose without permission from BPS-Statistics Indonesia.

PETA WILAYAH KABUPATEN MAMASA

MAP OF MAMASA REGENCY



KEPALA BPS KABUPATEN MAMASA
CHIEF STATISTICIAN OF MAMASA REGENCY



Achmad Nasir, S.Si, M.M.




KATA PENGANTAR

Kabupaten Mamasa Dalam Angka 2021 merupakan publikasi tahunan yang diterbitkan oleh BPS Kabupaten Mamasa. Publikasi ini secara umum menyajikan data tentang kondisi geografis, pemerintahan, kependudukan, ketenagakerjaan, kesejahteraan rakyat, pertanian, industri, pertambangan, energi, konstruksi, air minum, listrik, perhubungan dan komunikasi, perbankan, dan produk domestik regional bruto. Publikasi ini diharapkan dapat bermanfaat dalam penyusunan perencanaan maupun evaluasi pembangunan di Kabupaten Mamasa.

Data-data yang disajikan bersumber dari kegiatan survei dan sensus yang dilaksanakan oleh BPS Kabupaten Mamasa, dan data statistik sektoral yang dihipungun dari berbagai Organisasi Perangkat Daerah (OPD) di wilayah Kabupaten Mamasa. Periode data sebagian besar merupakan data statistik pada tahun 2020 serta beberapa disajikan dalam series data beberapa tahun sebelumnya. Penghargaan dan ucapan terimakasih kami sampaikan atas kerjasama dan bantuan dari berbagai OPD terkait dan BUMN di wilayah Kabupaten Mamasa serta semua pihak yang terlibat dalam penyusunan publikasi ini.

Kami sangat mengharapkan tanggapan dan kritik dalam rangka perbaikan publikasi dimasa mendatang. Semoga publikasi ini dapat membantu memenuhi kebutuhan data statistik dan bermanfaat bagi pengguna data.

Mamasa , Februari 2021
Kepala Badan Pusat Statistik
Kabupaten Mamasa

Achmad Nasir, S.Si, M.M.



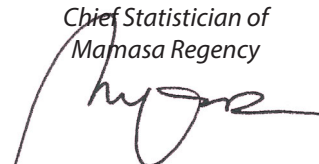
PREFACE

Mamasa Regency in Figures 2021 is an annual publication published by BPS Mamasa Regency. This publication generally presents data on geographical conditions, governance, population, employment, people's welfare, agriculture, industry, mining, energy, construction, drinking water, electricity, transportation and communication, banking, and gross regional domestic product. This publication is expected to be useful in the preparation of development planning and evaluation in Mamasa Regency.

The data presented is sourced from survey and census activities carried out by BPS Mamasa Regency, and sectoral statistical data compiled from various Regional Apparatus Organizations in the Mamasa Regency area. The data period is mostly statistical data in 2020 and some are presented in the data series several years earlier. Our appreciation and gratitude for the cooperation and assistance from various relevant OPDs and SOEs in the Mamasa Regency and all parties involved in the preparation of this publication.

We look forward to your comments and criticisms in order to improve publication in the future. Hopefully this publication can help meet the needs of statistical data and be useful for data users.

Mamasa, February 2021
Chief Statistician of
Mamasa Regency



Achmad Nasir, S.Si, M.M.

DAFTAR ISI / CONTENTS

	Halaman <i>Page</i>
Kata Pengantar/ <i>Preface</i>	vii
Daftar Isi/ <i>Contents</i>	ix
Daftar Tabel/ <i>List of Tables</i>	xi
Daftar Gambar/ <i>List of Figures</i>	xxxii
Penjelasan Umum/ <i>Explanatory Notes</i>	xxxv
Daftar Singkatan/ <i>List of Abbreviations</i>	xxxvii
Statistik Kunci/ <i>Key Statistics</i>	xxxviii
1. Geografi dan Iklim/ <i>Geography and Climate</i>	1
2. Pemerintahan/ <i>Government</i>	13
3. Penduduk dan Ketenagakerjaan/ <i>Population and Employment</i>	45
4. Sosial dan Kesejahteraan Rakyat/ <i>Social and Welfare</i>	73
5. Pertanian, Kehutanan, Peternakan, dan Perikanan/ <i>Agriculture, Forestry, Livestock, and Fishery</i>	163
6. Industri, Pertambangan, dan Energi/ <i>Industry, Mining, and Energy</i>	225
7. Industri Manufaktur/ <i>Manufacturing Industry</i>	241
8. Transportasi Dan Komunikasi/ <i>Transportation And Communication</i>	255
9. Perbankan, Koperasi, dan Harga-harga/ <i>Banking, Cooperative, and Prices</i>	271
10. Pengeluaran Penduduk/ <i>Population Expenditure</i>	285
11. Perdagangan/ <i>Trade</i>	293
12. Sistem Neraca Regional/ <i>System of Regional Accounts</i>	305
13. Perbandingan Regional/ <i>Regional Comparison</i>	327

DAFTAR TABEL/LIST OF TABLES

	Halaman <i>Page</i>
1. GEOGRAFI DAN IKLIM/GEOGRAPHY AND CLIMATE	1
KEADAAN GEOGRAFI	9
GEOGRAPHY CONDITION	9
1.1.1 Luas Daerah dan Jumlah Pulau Menurut Kecamatan di Kabupaten Mamasa, 2020	9
<i>Total Area and Number of Islands by Subdistrict in Mamasa Regency, 2020.....</i>	9
1.1.2 Tinggi Wilayah dan Jarak ke Ibukota Kabupaten Menurut Kecamatan di Kabupaten Mamasa, 2020	11
<i>Altitude and Distance to the Capital of Regency by Subdistrict in Mamasa Regency, 2020</i>	11
1.1.3 Batas Wilayah Kecamatan di Kabupaten Mamasa.....	12
<i>Subdistrict borderline in Mamasa Regency.....</i>	12
 2. PEMERINTAHAN/GOVERNMENT	 13
2.1 WILAYAH ADMINISTRATIF	24
ADMINISTRATIVE AREA	24
2.1.1 Jumlah Desa ¹ /Kelurahan Menurut Kecamatan di Kabupaten Mamasa, 2016 - 2020.....	24
<i>Number of Villages¹/Kelurahan by Subdistrict in Mamasa Regency, 2016 - 2020.....</i>	24
2.1.2 Daftar Desa/Kelurahan Menurut Kecamatan di Kabupaten Mamasa, 2020	25
<i>List of Villages by Subdistrict in Mamasa Regency, 2020.....</i>	25
2.2 DEWAN PERWAKILAN RAKYAT DAERAH	31
REGIONAL HOUSE OF REPRESENTATIVE	31
2.2.1 Jumlah Anggota Dewan Perwakilan Rakyat Daerah Menurut Partai Politik dan Jenis Kelamin di Kabupaten Mamasa, 2020.....	31
<i>Number of Regional House of Representatives's Members by Political Parties and Sex in Mamasa Regency, 2020.....</i>	31

2.2.2	Banyaknya Anggota Dewan Perwakilan Rakyat Daerah Menurut Tingkat Pendidikan dan Jenis Kelamin di Kabupaten Mamasa, 2020	32
	<i>Member of Regional House of Representatives's Members by Educational Attainment and Sex in Mamasa Regency, 2020</i>	32
2.2.3	Banyaknya Anggota Dewan Perwakilan Rakyat Daerah Menurut Kelompok Umur dan Jenis Kelamin di Kabupaten Mamasa, 2020	33
	<i>Member of Regional House of Representatives's Members by Group Age and Sex in Mamasa Regency, 2020</i>	33
2.2.4	Jumlah Keputusan Dewan Perwakilan Rakyat Daerah Menurut Jenis Keputusan di Kabupaten Mamasa, 2016 - 2020	34
	<i>Number of Regional House of Representatives's Decision by Type of Decision in Mamasa Regency, 2016 - 2020</i>	34
2.3	SUMBER DAYA MANUSIA	35
	HUMAN RESOURCES	35
2.3.1	Jumlah Pegawai Negeri Sipil Menurut Jabatan dan Jenis Kelamin di Kabupaten Mamasa, Desember 2019 dan Desember 2020	35
	<i>Number of Civil Servants by Occupation and Sex in Mamasa Regency, Desember 2019 dan Desember 2020</i>	35
2.3.2	Jumlah Pegawai Negeri Sipil Menurut Tingkat Pendidikan dan Jenis Kelamin di Kabupaten Mamasa, Desember 2019 dan Desember 2020	37
	<i>Number of Civil Servants by Educational Level and Sex in Mamasa Regency, Desember 2019 and Desember 2020</i>	37
2.3.3	Jumlah Pegawai Negeri Sipil Menurut Tingkat Kepangkatan dan Jenis Kelamin di Kabupaten Mamasa, Desember 2019 dan Desember 2020	39
	<i>Number of Civil Servants by Hierarchy and Sex in Mamasa Regency, Desember 2019 and Desember 2020</i>	39
2.4	KEUANGAN PEMERINTAH	41
	GOVERNMENT FINANCE	41
2.4.1	Realisasi Pendapatan Pemerintah ¹ Kabupaten Mamasa Menurut Jenis Pendapatan (ribu rupiah), 2017–2020	41
	<i>Actual Mamasa Regency Government¹ Revenues by Kind of Revenues (thousand rupiahs), 2017–2020</i>	41

2.4.2	Realisasi Belanja Pemerintah ¹ Kabupaten Mamasa Menurut Jenis Belanja (ribu rupiah), 2017–2020.....	43
	<i>Actual Mamasa Regency Government¹ Expenditures by Kind of Expenditures (thousand rupiahs), 2017–2020</i>	<i>43</i>
3.	PENDUDUK DAN KETENAGAKERJAAN/POPULATION AND EMPLOYMENT	45
3.1	PENDUDUK.....	57
	POPULATION.....	57
3.1.1	Penduduk, Laju Pertumbuhan Penduduk, Distribusi Persentase Penduduk, Kepadatan Penduduk, Rasio Jenis Kelamin Penduduk Menurut Kecamatan di Kabupaten Mamasa, 2020	57
	<i>Population, Population Growth Rate, Percentage Distribution of Population, Population Density, and Population Sex Ratio by Subdistrict in Mamasa Regency, 2020</i>	<i>57</i>
3.1.2	Jumlah Penduduk dan Rasio Jenis Kelamin Menurut Kecamatan di Kabupaten Mamasa, 2020	60
	<i>Population and Sex Ratio by Subdistrict in Mamasa Regency, 2020</i>	<i>60</i>
3.1.3	Jumlah Penduduk Menurut Kelompok Umur dan Jenis Kelamin di Kabupaten Mamasa, 2020	61
	<i>Population by Age Group and Sex in Mamasa Regency, 2020</i>	<i>61</i>
3.1.4	Jumlah Akta Kelahiran yang Diterbitkan Menurut Kecamatan di Kabupaten Mamasa, 2016 - 2020.....	62
	<i>Number of Published Birth Certificate by Subdistrict in Mamasa Regency, 2016 - 2020</i>	<i>62</i>
3.1.5	Jumlah Kartu Keluarga (KK) dan Kartu Tanda Penduduk (KTP-el) yang Diterbitkan Menurut Bulan di Kabupaten Mamasa, 2020	63
	<i>Number of Family Card and Electronic Id Card by Month in Mamasa Regency, 2020</i>	<i>63</i>
3.2	KETENAGAKERJAAN	64
	EMPLOYMENT	64
3.2.1	Jumlah Penduduk Berumur 15 Tahun Keatas Menurut Jenis Kegiatan Selama Seminggu yang Lalu dan Jenis Kelamin di Kabupaten Mamasa, 2020	64

	<i>Population Aged 15 Years and Over by Type of Activity During The Previous Week and Sex in Mamasa Regency, 2020.....</i>	64
3.2.2	Penduduk Berumur 15 Tahun ke Atas Menurut Pendidikan Tertinggi yang Ditamatkan dan Jenis Kegiatan Selama Seminggu yang Lalu di Kabupaten Mamasa, 2020	65
	<i>Population 15 Years of Age and Over by Educational Attainment and Type of Activity During the Previous Week in Mamasa Regency, 2020</i>	65
3.2.3	Penduduk Berumur 15 Tahun Ke Atas yang Bekerja Selama Seminggu yang Lalu Menurut Status Pekerjaan Utama dan Jenis Kelamin di Kabupaten Mamasa, 2020	67
	<i>Population 15 Years of Age and Over who Worked During The Previous Week by Main Employment Status and Sex in Mamasa Regency, 2020.....</i>	67
3.2.4	Jumlah Penduduk Berumur 15 Tahun Keatas yang Bekerja Selama Seminggu yang Lalu Menurut Kelompok Umur dan Jenis Kelamin di Kabupaten Mamasa, 2020	68
	<i>Population Aged 15 Years and Over Who Worked During the Past Week by Age Group and Gender in Mamasa Regency, 2020</i>	68
3.2.5	Jumlah Penduduk Berumur 15 Tahun Ke Atas yang Bekerja Selama Seminggu yang Lalu Menurut Lapangan Pekerjaan Utama dan Jenis Kelamin di Kabupaten Mamasa, 2020.....	69
	<i>Population Aged 15 Years and Over Who Worked During the Previous Week by Main Industry and Sex in Mamasa Regency, 2020</i>	69
3.2.6	Jumlah Penduduk Berumur 15 Tahun Ke Atas yang Bekerja Selama Seminggu yang Lalu Menurut Jumlah Jam Kerja Seluruhnya dan Jenis Kelamin di Kabupaten Mamasa, 2020.....	70
	<i>Population Aged 15 Years and Over Who Worked During the Previous Week by Total Working Hours and Sex in Mamasa Regency, 2020.....</i>	70
3.2.7	Jumlah Penduduk Berumur 15 Tahun Ke Atas yang Bekerja Selama Seminggu yang Lalu Menurut Jumlah Jam Kerja Pada Pekerjaan Utama dan Jenis Kelamin di Kabupaten Mamasa, 2020	71
	<i>Population Aged 15 Years and Over Who Worked During the Previous Week by Number of Working Hours on Main Industry and Sex in Mamasa Regency, 2020</i>	71

4.	SOSIAL DAN KESEJAHTERAAN RAKYAT/SOCIAL AND WELFARE	73
	<i>Net Participation Rates and Gross Participation Rates by</i>	84
	<i>Educational Level in Mamasa Regency, 2019 and 2020.....</i>	84
4.1	PENDIDIKAN	88
	EDUCATION	88
4.1.1	Jumlah Sekolah, Guru, dan Murid Taman Kanak-Kanak (TK) di Bawah Kementerian Pendidikan dan Kebudayaan Menurut Kecamatan di Kabupaten Mamasa, 2019/2020 dan 2020/2021	88
	<i>Number of Schools, Teachers, and Pupils in Kindergarten Under The Ministry of Education and Culture by Subdistrict in Mamasa Regency in Mamasa Regency, 2019/2020 and 2020/2021</i>	88
4.1.2	Jumlah Sekolah, Guru, dan Murid Raudatul Athfal (RA) di Bawah Kementerian Agama Menurut Kecamatan di Kabupaten Mamasa di Kabupaten Mamasa, 2018/2019 dan 2019/2020	91
	<i>Number of Schools, Teachers, and Pupils in Raudatul Athfal (RA) Under The Ministry of Religious Affairs by Subdistrict in Mamasa Regency, 2018/2019 and 2019/2020.....</i>	91
4.1.3	Jumlah Sekolah, Guru, dan Murid Sekolah Dasar (SD) di Bawah Kementerian Pendidikan dan Kebudayaan Menurut Kecamatan di Kabupaten Mamasa, 2019/2020 dan 2020/2021	92
	<i>Number of Schools, Teachers, and Pupils in Primary Schools Under The Ministry of Education and Culture by Subdistrict in Mamasa Regency, 2019/2020 and 2020/2021.....</i>	92
4.1.4	Jumlah Sekolah, Guru, dan Murid Madrasah Ibtidaiyah (MI) di Bawah Kementerian Agama Menurut Kecamatan Menurut Kecamatan di Kabupaten Mamasa, 2018/2019 dan 2019/2020	95
	<i>Number of Schools, Teachers, and Pupils in Madrasah Ibtidaiyah (MI) Under The Ministry of Religious Affairs by Subdistrict in Mamasa Regency, 2018/2019 and 2019/2020.....</i>	95

4.1.5	Jumlah Sekolah, Guru, dan Murid Sekolah Menengah Pertama (SMP) di Bawah Kementerian Pendidikan dan Kebudayaan Menurut Kecamatan di Kabupaten Mamasa, 2019/2020 dan 2020/2021	98
	<i>Number of Schools, Teachers, and Pupils in Junior High Schools Under The Ministry of Education and Culture by Subdistrict in Mamasa Regency, 2019/2020 and 2020/2021.....</i>	98
4.1.6	Jumlah Sekolah, Guru, dan Murid Madrasah Tsanawiyah (MTs) di Bawah Kementerian Agama Menurut Kecamatan di Kabupaten Mamasa, 2018/2019 dan 2019/2020	101
	<i>Number of Schools, Teachers, and Pupils in Madrasah Tsanawiyah (MTs) Under The Ministry of Religious Affairs by Subdistrict in Mamasa Regency, 2018/2019 and 2019/2020.....</i>	101
4.1.7	Jumlah Sekolah, Guru, dan Murid Sekolah Menengah Atas (SMA) di Bawah Kementerian Pendidikan dan Kebudayaan Menurut Kecamatan di Kabupaten Mamasa, 2019/2020 dan 2020/2021	104
	<i>Number of Schools, Teachers, and Pupils in Senior High Schools Under The Ministry of Education and Culture by Subdistrict in Mamasa Regency, 2019/2020 and 2020/2021.....</i>	104
4.1.8	Jumlah Sekolah, Guru, dan Murid Sekolah Menengah Kejuruan (SMK) di Bawah Kementerian Pendidikan dan Kebudayaan Menurut Kecamatan di Kabupaten Mamasa, 2019/2020 dan 2020/2021	107
	<i>Number of Schools, Teachers, and Pupils in Vocational High Schools Under The Ministry of Education and Culture by Subdistrict in Mamasa Regency, 2019/2020 and 2020/2021.....</i>	107
4.1.9	Jumlah Sekolah, Guru, dan Murid Madrasah Aliyah (MA) di Bawah Kementerian Agama Menurut Kecamatan di Kabupaten Mamasa, 2018/2019 dan 2019/2020	110
	<i>Number of Schools, Teachers, and Pupils in Madrasah Aliyah (MA) Under the Ministry of Religious Affairs by Subdistrict in Mamasa Regency, 2018/2019 and 2019/2020.....</i>	110
4.1.10	Jumlah Desa ¹ /Kelurahan yang Memiliki Fasilitas Sekolah Menurut Kecamatan dan Tingkat Pendidikan di Kabupaten Mamasa, 2018–2020	113
	<i>Number of Villages¹ Having Educational Facilities by Subdistrict and Educational Level in Mamasa Regency, 2018–2020.....</i>	113

4.1.11	Angka Partisipasi Murni (APM) dan Angka Partisipasi Kasar (APK) Menurut Jenjang Pendidikan di Kabupaten Mamasa, 2019 dan 2020	118
	<i>Net Participation Rates and Gross Participation Rates by Educational Level in Mamasa Regency, 2019 and 2020</i>	<i>118</i>
4.1.12	Persentase Penduduk Berumur 15 Tahun ke Atas yang Melek Huruf Menurut Kelompok Umur di Kabupaten Mamasa, 2019 dan 2020	119
	<i>Percentage of Literate People Aged 15 Years and Over by Age Group in Mamasa Regency, 2019 and 2020</i>	<i>119</i>
4.1.13	Partisipasi Sekolah Menurut Jenis Kelamin dan Kelompok Umur Sekolah di Kabupaten Mamasa, 2020	120
	<i>School Participation by Sex and School Age Group in Mamasa Regency, 2020</i>	<i>120</i>
4.2	KESEHATAN	121
	HEALTH.....	121
4.2.1	Jumlah Desa ¹ /Kelurahan Yang Memiliki Sarana Kesehatan Menurut Kecamatan di Kabupaten Mamasa, 2018-2020	121
	<i>Number of Villages¹ Having Health Facilities by Subdistrict in Mamasa Regency, 2018–2020.....</i>	<i>121</i>
4.2.2	Jumlah Tenaga Kesehatan Menurut Kecamatan di Kabupaten Mamasa, 2020	127
	<i>Number of Medical Personnel by Subdistrict in Mamasa Regency, 2020</i>	<i>127</i>
4.2.3	Persentase Penduduk yang Mempunyai Keluhan Kesehatan Selama Sebulan Terakhir Menurut Kecamatan di Kabupaten Mamasa, 2015–2020	128
	<i>Percentage of People Who Had Health Complaint During a Month Prior to The Survey by Subdistrict in Mamasa Regency, 2015–2020.....</i>	<i>128</i>
4.2.4	Jumlah Rumah Sakit Umum, Rumah Sakit Khusus, Rumah Sakit/Rumah Bersalin, Puskesmas, Klinik/Balai Kesehatan, Posyandu, dan Polindes Menurut Kecamatan di Kabupaten Mamasa, 2019 dan 2020	129
	<i>Number of General Hospital, Special Hospital, Maternity Hospital and Public Health Center, Medical Clinic, Integrated Service Post, Village maternity Cottage by Subdistrict in Mamasa Regency, 2019 and 2020</i>	<i>129</i>

	Halaman Page
4.2.5	Jumlah Pasien Rumah Sakit Umum Daerah (RSUD) di Kabupaten Mamasa, 2020 132 <i>Number of Patients in General Hospital in Mamasa Regency, 2020..... 132</i>
4.2.6	Jumlah Balita Yang Pernah Mendapat Imunisasi BCG Menurut Jenis Kelamin dan Kecamatan di Kabupaten Mamasa, 2020..... 133 <i>Number of Toddlers Receiving BCG Immunization by Sex and Subdistrict in Mamasa Regency, 2020..... 133</i>
4.2.7	Jumlah Balita Yang Pernah Mendapat Imunisasi Campak Menurut Jenis Kelamin dan Kecamatan di Kabupaten Mamasa, 2020..... 134 <i>Number of Toddlers Receiving Measles Immunization by Sex and Subdistrict in Mamasa Regency, 2020 134</i>
4.2.8	Jumlah Balita Yang Pernah Mendapat Imunisasi Dasar Lengkap Menurut Jenis Kelamin dan Kecamatan di Kabupaten Mamasa, 2020..... 135 <i>Number of Toddlers Receiving Complete Basic Immunization by Sex and Subdistrict in Mamasa Regency, 2020 135</i>
4.2.9	Jumlah Balita Yang Pernah Mendapat Imunisasi Polio Menurut Jenis Kelamin dan Kecamatan di Kabupaten Mamasa, 2019..... 136 <i>Number of Toddlers Receiving Polio Immunization by Sex and Subdistrict in Mamasa Regency, 2019..... 136</i>
4.2.10	Jumlah Balita Yang Pernah Mendapat Imunisasi DPT-HB/Hib Menurut Jenis Kelamin dan Kecamatan di Kabupaten Mamasa, 2020..... 137 <i>Number of Toddlers Receiving DPT-HB/Hib Immunization by Sex and Subdistrict in Mamasa Regency, 2020 137</i>
4.2.11	Jumlah Lahir Hidup, Bayi Baru Lahir Ditimbang (BBLD), Bayi Berat Badan Lahir Rendah (BBLR) Menurut Kecamatan di Kabupaten Mamasa, 2020 138 <i>Number of Live Born, New Born Weighed, and New Born with Low Birth Weights (LBW) by Subdistrict in Mamasa Regency, 2020..... 138</i>
4.2.12	Jumlah Kematian Ibu Menurut Kecamatan di Kabupaten Mamasa, 2020 139 <i>Number of Maternal Mortality by Subdistrict in Mamasa Regency, 2020..... 139</i>
4.2.13	Jumlah Kasus Pneumonia Balita Menurut Kecamatan di Kabupaten Mamasa, 2020 140 <i>Number of Pneumonia Case by Subdistrict in Mamasa Regency, 2020 140</i>

	Halaman Page	
4.2.14	Jumlah Kasus Demam Berdarah Dengue (DBD) Menurut Jenis Kelamin dan Kecamatan di Kabupaten Mamasa, 2020..... <i>Number of Dengue Fever Case by Sex and Subdistrict in Mamasa Regency, 2020</i>	141 141
4.2.15	Jumlah Kasus Balita Gizi Buruk yang Ditemukan dan Mendapat Perawatan Menurut Kecamatan di Kabupaten Mamasa, 2020..... <i>Number of Bad Nutrition Toddler Cases Found and Receiving Care Nutrition by Subdistrict in Mamasa Regency, 2020</i>	142 142
4.2.16	Jumlah Ibu Hamil, Melakukan Kunjungan K1, Melakukan Kunjungan K4, Kurang Energi Kronis (KEK), dan Mendapat Tablet Zat Besi (FE1 dan FE3) di Kabupaten Mamasa, 2012 - 2020..... <i>Number of Pregnant Women, Those with One Visit and four Visits of Antenatal Care, Chronic Energy Deficiency (CED), and Receiving Iron Supplement in Mamasa Regency, 2012 - 2020</i>	143 143
4.2.17	Jumlah Klinik Keluarga Berencana (KKB) dan Pos Pelayanan Keluarga Berencana Desa (PPKBD) Menurut Kecamatan di Kabupaten Mamasa, 2020..... <i>Number of Family Planning Clinics and Village Family Planning Service Units by Subdistrict in Mamasa Regency, 2020</i>	144 144
4.2.18	Jumlah Pasangan Usia Subur dan Peserta KB Aktif Menurut Kecamatan di Kabupaten Mamasa, 2020..... <i>Number of Eligible Couples and Family Planning Participants by Subdistrict in Mamasa Regency, 2020</i>	145 145
4.3	AGAMA DAN SOSIAL LAINNYA	147
	RELIGION AND OTHER SOCIAL AFFAIRS	147
4.3.1	Peresentase Penduduk Menurut Kecamatan dan Agama yang Dianut di Kabupaten Mamasa, 2020..... <i>Percentage of Population by Subdistrict and Religion in Mamasa Regency, 2020</i>	147 147
4.3.2	Jumlah Tempat Peribadatan Menurut Kecamatan di Kabupaten Mamasa, 2020..... <i>Number of Places of Worship by Subdistrict and Religion in Mamasa Regency, 2020</i>	148 148
4.3.3	Jumlah Desa ¹ /Kelurahan yang Mengalami Bencana Alam ² Menurut Kecamatan di Kabupaten Mamasa, 2018 - 2020.....	149

	<i>Number of Villages¹ that Had Natural Disaster² by Subdistrict in Mamasa Regency, 2018 – 2020.....</i>	149
4.3.4	Jumlah Rohaniawan Menurut Kecamatan dan Agama di Kabupaten Mamasa, 2020	152
	<i>Number of Spiritual Figure by Subdistrict and Religion in Mamasa Regency, 2020.....</i>	152
4.3.5	Jumlah Jemaah Haji Menurut Kecamatan di Kabupaten Mamasa, 2020	153
	<i>Number of Hajj Pilgrim by Subdistrict in Mamasa Regency, 2020.....</i>	153
4.3.6	Jumlah Akta Nikah dan Akta Perceraian yang Diterbitkan Menurut Bulan di Kabupaten Mamasa, 2020	154
	<i>Number of Marriage and Divorce Acte by Month in Mamasa Regency, 2020.....</i>	154
4.4	KEMISKINAN	155
	POVERTY.....	155
4.4.1	Garis Kemiskinan, Jumlah, dan Persentase Penduduk Miskin di Kabupaten Mamasa, 2013–2020.....	155
	<i>Poverty Line, Number, and Percentage of Poor People in Mamasa Regency, 2013–2020.....</i>	155
4.4.2	Indeks Kedalaman Kemiskinan dan Indeks Keparahan Kemiskinan di Kabupaten Mamasa, 2013–2020.....	156
	<i>Poverty Gap Index and Poverty Severity Index in Mamasa Regency, 2013–2020.....</i>	156
4.5	KRIMINALITAS	157
	CRIME.....	157
4.5.1	Jumlah Kasus Kriminalitas Menurut Jenisnya di Kabupaten Mamasa, 2016-2020.....	157
	<i>Number of Reported Criminal Cases by District Police Office in Mamasa Regency, 2016-2020.....</i>	157
4.5.2	Jumlah Pengguna Narkoba Menurut Jenis Narkoba di Kabupaten Mamasa, 2016-2020.....	158
	<i>Number of Narcotic User by Type of Narcotic in Mamasa Regency, 2016-2020.....</i>	158

4.5.3	Jumlah Tahanan Menurut Bulan dan Jenis Kelamin di Kabupaten Mamasa, 2020	159
	<i>Number of Prisoners by Month and Sex in Mamasa Regency, 2020</i>	<i>159</i>
4.5.4	Jumlah Penerbitan SKCK, BPKB, dan SIM Menurut Bulan di Kabupaten Mamasa, 2020	160
	<i>Number of Police Clearance Report, Motor Vehicle Ownership, and Driving License Card Published by Month in Mamasa Regency, 2020</i>	<i>160</i>
4.5.5	Jumlah Kecelakaan dan Korban Lalu Lintas Menurut Kecamatan di Kabupaten Mamasa, 2020	161
	<i>Number of Accident and Traffic Victim by Subdistrict in Mamasa Regency, 2020</i>	<i>161</i>
4.5.6	Jumlah Kejadian dan Penyelesaian Tilang Menurut Bulan di Kabupaten Mamasa, 2020	162
	<i>Number of Traffic Ticket Event and Finished by Month in Mamasa Regency, 2020</i>	<i>162</i>
5.	PERTANIAN, KEHUTANAN, PETERNAKAN, DAN PERIKANAN/ AGRICULTURE, FORESTRY, LIVESTOCK, AND FISHERY	163
5.1	TANAMAN PANGAN	174
	FOOD CROPS	174
5.1.1	Luas Panen, Produksi Padi, Produksi Beras, dan Konsumsi Beras di Kabupaten Mamasa tahun 2018 - 2020.....	174
	<i>Harvested Area, Paddy Production, Rice Production, and Rice Consumption in Mamasa Regency 2018 - 2020</i>	<i>174</i>
5.1.2	Luas Lahan Pertanian Sawah Menurut Kecamatan di Kabupaten Mamasa (ha), 2020	175
	<i>Area Agriculture Paddy Field by Subdistrict in Mamasa Regency (ha), 2020</i>	<i>175</i>
5.1.3	Luas Lahan Pertanian Bukan Sawah Menurut Kecamatan di Kabupaten Mamasa (ha), 2020	176
	<i>Area Agriculture Non Paddy Field by Subdistrict in Mamasa Regency (ha), 2020</i>	<i>176</i>

	Halaman Page
5.2 HORTIKULTURA	178
HORTICULTURE.....	178
5.2.1 Luas Panen Tanaman Sayuran Menurut Kecamatan dan Jenis Tanaman di Kabupaten Mamasa, 2019 dan 2020	178
<i>Harvested Area of Vegetables by Subdistrict and Kind of Plant in Mamasa Regency, 2019 and 2020.....</i>	<i>178</i>
5.2.2 Produksi Tanaman Sayuran Menurut Kecamatan dan Jenis Tanaman di Kabupaten Mamasa, 2019 dan 2020	181
<i>Production of Vegetables by Subdistrict and Kind of Plant in Mamasa Regency, 2019 dan 2020.....</i>	<i>181</i>
5.2.3 Luas Panen Tanaman Sayuran dan Buah–Buahan Semusim Menurut Jenis Tanaman di Kabupaten Mamasa , 2018–2020	184
<i>Harvested Area of Seasonal Vegetables and Fruits by Kind of Plant in Mamasa Regency, 2018–2020.....</i>	<i>184</i>
5.2.4 Produksi Tanaman Sayuran dan Buah–Buahan Semusim Menurut Jenis Tanaman di Kabupaten Mamasa, 2018–2020	186
<i>Production of Seasonal Vegetables and Fruits by Kind of Plant in Mamasa Regency, 2018–2020.....</i>	<i>186</i>
5.2.5 Luas Panen Tanaman Biofarmaka Menurut Kecamatan dan Jenis Tanaman di Kabupaten Mamasa, 2019 dan 2020	188
<i>Harvested Area of Medicinal Plants by Subdistrict and Kind of Plant in Mamasa Regency, 2019 and 2020</i>	<i>188</i>
5.2.6 Produksi Tanaman Biofarmaka Menurut Kecamatan dan Jenis Tanaman di Kabupaten Mamasa, 2019 and 2020	190
<i>Production of Medicinal Plants by Subdistrict and Kind of Plant in Mamasa Regency, 2019 and 2020.....</i>	<i>190</i>
5.2.7 Luas Panen Tanaman Biofarmaka Menurut Jenis Tanaman di Kabupaten Mamasa , 2018–2020.....	192
<i>Harvested Area of Medicinal Plants by Kind of Plant in Mamasa Regency , 2018–2020</i>	<i>192</i>
5.2.8 Produksi Tanaman Biofarmaka Menurut Jenis Tanaman di Kabupaten Mamasa, 2018–2020.....	193
<i>Production of Medicinal Plants by Kind of Plant in Mamasa Regency, 2018–2020.....</i>	<i>193</i>

5.2.9	Luas Panen Tanaman Hias Menurut Kecamatan dan Jenis Tanaman di Kabupaten Mamasa, 2019 and 2020	194
	<i>Harvested Area of Ornamental Plants by Subdistrict and Kind of Plant in Mamasa Regency, 2019 and 2020</i>	<i>194</i>
5.2.10	Produksi Tanaman Hias Menurut Kecamatan dan Jenis Tanaman di Kabupaten Mamasa, 2019 and 2020	196
	<i>Production of Ornamental Plants by Subdistrict and Kind of Plant in Mamasa Regency, 2019 and 2020</i>	<i>196</i>
5.2.11	Luas Panen Tanaman Hias Menurut Jenis Tanaman di Kabupaten Mamasa, 2018–2020	198
	<i>Harvested Area of Ornamental Plants by Kind of Plant in Mamasa Regency, 2018–2020</i>	<i>198</i>
5.2.12	Produksi Tanaman Hias Menurut Jenis Tanaman di Kabupaten Mamasa, 2018–2020	200
	<i>Production of Ornamental Plants by Kind of Plant in Mamasa Regency, 2018–2020</i>	<i>200</i>
5.2.13	Produksi Buah-buahan Menurut Kecamatan dan Jenis Tanaman di Kabupaten Mamasa, 2019 and 2020	202
	<i>Production of Fruits by Subdistrict and Kind of Plant in Mamasa Regency, 2019 and 2020</i>	<i>202</i>
5.2.14	Produksi Buah–Buahan dan Sayuran Tahunan Menurut Jenis Tanaman di Kabupaten Mamasa, 2018–2020.....	205
	<i>Production of Annual Fruits and Vegetables by Kind of Plant in Mamasa Regency, 2018–2020.....</i>	<i>205</i>
5.3	PERKEBUNAN.....	207
	ESTATE CROPS	207
5.3.1	Luas Areal Tanaman Perkebunan Menurut Kecamatan dan Jenis Tanaman di Kabupaten Mamasa (ha), 2019 dan 2020.....	207
	<i>Planted Area of Estate Crops by Subdistrict and Type of Crops in Mamasa Regency (ha), 2019 dan 2020</i>	<i>207</i>
5.3.2	Produksi Perkebunan Menurut Kecamatan dan Jenis Tanaman di Kabupaten Mamasa (ton), 2019 dan 2020.....	211
	<i>Production of Estate by Subdistrict and Type of Crops in Mamasa Regency (ton), 2019 and 2020</i>	<i>211</i>

	Halaman Page
5.4 PETERNAKAN DAN PERIKANAN	215
LIVESTOCK AND FISHERY	215
5.4.1 Populasi Ternak Menurut Kecamatan dan Jenis Ternak di Kabupaten Mamasa, 2020	215
<i>Livestock Population by Subdistrict and Type of Livestock in Mamasa Regency, 2020</i>	<i>215</i>
5.4.2 Populasi Unggas Menurut Kecamatan dan Jenis Unggas di Kabupaten Mamasa, 2020	216
<i>Poultry Population by Subdistrict and Type of Poultry in Mamasa Regency, 2020</i>	<i>216</i>
5.4.3 Jumlah Rumah Tangga Perikanan Menurut Kecamatan di Kabupaten Mamasa, 2020	217
<i>Number of Fishery Household by Subdistrict in Mamasa Regency, 2020</i>	<i>217</i>
5.4.4 Luas Lahan Perikanan Budidaya Menurut Kecamatan dan Jenis Lahan Pemeliharaan di Kabupaten Mamasa, 2020	218
<i>Fishery Land Area by Subdistrict and Type of Raising Land in Mamasa Regency, 2020</i>	<i>218</i>
5.4.5 Produksi Perikanan Menurut Kecamatan dan Jenis Ikan di Kabupaten Mamasa (ton), 2020	219
<i>Fishing Production by Subdistrict and Type of Fish in Mamasa Regency (ton), 2020</i>	<i>219</i>
6. INDUSTRI, PERTAMBANGAN, DAN ENERGI/INDUSTRY, MINING, AND ENERGY	221
6.1 Daya Terpasang, Produksi, dan Distribusi Listrik PT. PLN (Persero) pada Cabang/Ranting PLN Menurut Kecamatan di Kabupaten Mamasa, 2020	230
<i>Installed Electricity Power, Production, and Distribution of PT. PLN (Persero) at PLN Branch by Subdistrict in Mamasa Regency, 2020</i>	<i>230</i>
6.2 Jumlah Pelanggan Listrik Menurut Kecamatan di Kabupaten Mamasa, 2016 - 2020	231
<i>Number of Electricity Customers by Subdistrict in Mamasa Regency, 2016 - 2020</i>	<i>231</i>

	Halaman Page
6.3	Jumlah Pelanggan dan Air yang Disalurkan Menurut Kecamatan di Kabupaten Mamasa, 2020 232 <i>Number of Customers and Distributed Water by Subdistrict in Mamasa Regency, 2020</i> 232
6.4	Daya Terpasang, Produksi, dan Distribusi Listrik PT. PLN (Persero) pada Cabang/Ranting PLN Menurut Kecamatan di Kabupaten Mamasa, 2013 - 2020 233 <i>Installed Electricity Power, Production, and Distribution of PT. PLN (Persero) at PLN Branch by Subdistrict in Mamasa Regency, 2013 - 2020</i> 233
6.5	Jumlah Pelanggan dan Air yang Disalurkan Menurut Jenis Pelanggan di Kabupaten Mamasa, 2020 234 <i>Number of Customers and Distributed Water by Type Of Customer in Mamasa Regency, 2020</i> 234
6.6	Jumlah Industri Kecil dan Tenaga Kerjanya Menurut Kecamatan di Kabupaten Mamasa, 2020 235 <i>Number of Small Industries and Its Worker by Subdistrict in Mamasa Regency, 2020</i> 235
6.7	Jumlah Industri Rumah Tangga dan Tenaga Kerjanya Menurut Kecamatan di Kabupaten Mamasa, 2020 236 <i>Number of Home Industries and Its Worker by Subdistrict in Mamasa Regency, 2020</i> 236
7.	PARIWISATA/TOURISM 237
7.1	Jumlah Rumah Makan/Restoran Menurut Kecamatan di Kabupaten Mamasa, 2017–2020 244 <i>Number of Restaurants by Subdistrict in Mamasa Regency, 2017–2020</i> 244
7.2	Jumlah Akomodasi Hotel dan Penginapan Menurut Kecamatan di Kabupaten Mamasa, 2019 dan 2020 245 <i>Number of Hotel dan Lodging Accomodations by Subdistrict in Mamasa Regency, 2019 and 2020</i> 245
7.3	Jumlah Wisatawan Mancanegara dan Domestik di Kabupaten Mamasa, 2012 - 2020..... 246 <i>Number of International and Domestic Tourism in Mamasa Regency, 2012 - 2020</i> 246
7.4	Tempat Pariwisata Menurut Kecamatan di Kabupaten Mamasa, 2020 247 <i>Tourism Place by Subdistrict in Mamasa Regency, 2020</i> 247

8.	TRANSPORTASI DAN KOMUNIKASI/TRANSPORTATION AND COMMUNICATION	251
8.1	TRANSPORTASI.....	259
	TRASNSPORTATION	259
8.1.1	Panjang Jalan Menurut Tingkat Kewenangan Pemerintahan di Kabupaten Mamasa (km), 2018–2020..... <i>Length of Roads by Level of Government Authority in Mamasa Regency (km), 2018–2020</i>	259 259
8.1.2	Panjang Jalan Menurut Jenis Permukaan Jalan di Kabupaten Mamasa (km), 2018–2020..... <i>Length of Roads by Type of Road Surface in Mamasa Regency (km), 2018–2020</i>	260 260
8.1.3	Panjang Jalan Menurut Kondisi Jalan di Kabupaten Mamasa (km), 2018–2020..... <i>Length of Roads by Condition of Roads in Mamasa Regency (km), 2018–2020</i>	261 261
8.1.4	Jumlah Kendaraan Bermotor Menurut Jenis Kendaraan di Kabupaten Mamasa, 2016 - 2020..... <i>Number of Motor Vehicles by Type of Vehicle in Mamasa Regency, 2016 - 2020</i>	262 262
8.1.5	Jumlah Kendaraan dan Penumpang Menurut Bulan di Kabupaten Mamasa, 2020	263
	<i>Number of Motor Vehicles and Passengers by Month in Mamasa Regency, 2020.....</i>	263
8.2	KOMUNIKASI.....	264
	COMMUNICATION	264
8.2.1	Jumlah Kantor Pos Pembantu Menurut Kecamatan di Kabupaten Mamasa, 2017–2020..... <i>Number of Post Offices Subsidiaries by Subdistrict in Mamasa Regency, 2017–2020</i>	264 264
8.2.2	Fasilitas Komunikasi menurut Kecamatan di Kabupaten Mamasa, 2020..... <i>Communication Facilities by Subdistrict in Mamasa Regency, 2020.....</i>	265 265
8.2.3	Produksi Pos Menurut Jenisnya di Kabupaten Mamasa, 2019 - 2020 <i>Post Produce by Type in Mamasa regency, 2019 - 2020.....</i>	266 266

9.	PERBANKAN,KOPERASI, DAN HARGA-HARGA/ BANKING,COOPERATIVE, DAN PRICES	267
9.1	Jumlah Koperasi Aktif Menurut Kecamatan di Kabupaten Mamasa, 2017–2020..... <i>Number of Active Cooperative by Subdistrict in Mamasa Regency, 2017– 2020.....</i>	274 274
9.2	Jumlah Koperasi Menurut Jenis Koperasi dan Kecamatan di Kabupaten Mamasa, 2020 <i>Number of Cooperative by Kind of Cooperative and Subdistrict in Mamasa Regency, 2020</i>	275 275
9.3	Banyaknya Sarana Lembaga Keuangan Menurut Jenis dan Kecamatan di Kabupaten Mamasa, 2020 <i>Number of Financial Facilities by Type and Subdistrict in Mamasa Regency, 2020.....</i>	276 276
9.4	Nama Bank Menurut Tipe dan Kecamatan di Kabupaten Mamasa, 2020 <i>Bank Name by Type and Subdistrict in Mamasa Regency, 2020.....</i>	277 277
9.5	Perkiraan Rata-Rata Harga Eceran Beberapa Jenis Barang di Kabupaten Mamasa (rupiah), 2020 <i>Some of Goods Retail Price in Mamasa Regency (ruphias), 2020.....</i>	278 278
9.6	Perkiraan Rata-Rata Harga Eceran Sembilan Bahan Pokok Menurut Komoditas di Kabupaten Mamasa (Rp./satuan), 2016 - 2020..... <i>Average Retail Price of Nine Essential Commodities by Kinds in Mamasa Regency (Rp./Unit), 2016 - 2020.....</i>	279 279
9.7	Rata-Rata Harga Eceran Beberapa Bahan Makanan dan Sayuran di Kabupaten Mamasa (Rp/Satuan), 2016 - 2020..... <i>Average Retail Price of Few Foods and Vegetables by Kinds in Mamasa Regency (Rp./Unit), 2016 - 2020.....</i>	280 280
10.	PENGELUARAN PENDUDUK/POPULATION EXPENDITURE	281
10.1	Rata-rata Pengeluaran per Kapita Sebulan Menurut Kelompok Komoditas (rupiah) di Kabupaten Mamasa, 2019 dan 2020..... <i>Monthly Average Expenditure per Capita by Commodity Group (ruphias) in Mamasa Regency, 2019 and 2020</i>	286 286

	Halaman Page
10.2	Persentase Pengeluaran per Kapita Sebulan Menurut Kelompok Komoditas di Kabupaten Mamasa, 2019 dan 2020 287 <i>Percentage of Monthly Expenditure per Capita by Commodity Group in Mamasa Regency, 2019 and 2020</i> 287
10.3	Persentase Penduduk Menurut Golongan Pengeluaran Per Kapita Sebulan di Kabupaten Mamasa, 2019 dan 2020 288 <i>Percentage of Population by Per Capita Spending Group a Month in Mamasa Regency, 2019 and 2020</i> 288
11.	PERDAGANGAN/TRADE 289
11.1	Jumlah Sarana Perdagangan Menurut Jenisnya di Kabupaten Mamasa, 2017–2020 296 <i>Number of Trading Facilities by Type of Facility in Mamasa Regency, 2017–2020</i> 296
11.2	Banyaknya Sarana dan Prasarana Ekonomi Menurut Kecamatan di Kabupaten Mamasa, 2020 297 <i>Number of Economic Facilities and Infrastructure by Subdistrict in Mamasa Regency, 2020</i> 297
11.3	Rasio Penduduk Terhadap Pasar Menurut Kecamatan di Kabupaten Mamasa, 2020 299 <i>Population to Market Ratio by Subdistrict in Mamasa Regency, 2020</i> 299
11.4	Jumlah Perusahaan Menurut Bentuk Badan Hukum di Kabupaten Mamasa, 2016 - 2020 300 <i>Number of Establishments by Type of Business Entity in Mamasa Regency, 2016 - 2020</i> 300
12.	SISTEM NERACA REGIONAL/SYSTEM OF REGIONAL ACCOUNTS 301
12.1	Produk Domestik Regional Bruto Atas Dasar Harga Berlaku Menurut Lapangan Usaha di Kabupaten Mamasa (miliar rupiah), 2016 - 2020 312 <i>Gross Regional Domestic Product at Current Market Prices by Industry in Mamasa Regency (billion rupiahs), 2016 - 2020</i> 312

12.2	Produk Domestik Regional Bruto Atas Dasar Harga Konstan 2010 Menurut Lapangan Usaha di Kabupaten Mamasa (miliar rupiah), 2016 - 2020	314
	<i>Gross Regional Domestic Product at 2010 Constant Market Prices by Industry in Mamasa Regency (billion rupiahs), 2016 - 2020.....</i>	<i>314</i>
12.3	Distribusi Persentase Produk Domestik Regional Bruto Atas Dasar Harga Berlaku Menurut Lapangan Usaha di Kabupaten Mamasa, 2016 - 2020	316
	<i>Percentage Distribution of Gross Regional Domestic Product at Current Market Prices by Industry in Mamasa Regency, 2016 - 2020.....</i>	<i>316</i>
12.4	Laju Pertumbuhan Produk Domestik Regional Bruto Atas Dasar Harga Konstan 2010 Menurut Lapangan Usaha di Kabupaten Mamasa (persen), 2017 - 2020.....	318
	<i>Growth Rate of Gross Regional Domestic Product at 2010 Constant Market Prices by Industry in Mamasa Regency (percent), 2017 - 2020.....</i>	<i>318</i>
12.5	Produk Domestik Regional Bruto Atas Dasar Harga Berlaku Menurut Jenis Pengeluaran (miliar rupiah) di Kabupaten Mamasa, 2015 - 2019 ¹	320
	<i>Gross Regional Domestic Product at Current Market Prices by Type of Expenditure (billion rupiahs) in Mamasa Regency, 2015 - 2019¹.....</i>	320
12.6	Produk Domestik Regional Bruto Atas Dasar Harga Konstan 2010 Menurut Jenis Pengeluaran (miliar rupiah) di Kabupaten Mamasa, 2015 - 2019 ¹	321
	<i>Gross Regional Domestic Product at 2010 Constant Market Prices by Type of Expenditure in Mamasa Regency (billion rupiahs), 2015 - 2019¹.....</i>	321
13.	PERBANDINGAN REGIONAL/REGIONAL COMPARISON	323
13.1	Jumlah Penduduk Menurut Kabupaten di Provinsi Sulawesi Barat (ribu), 2016–2020.....	331
	<i>Population by Regency in Sulawesi Barat Province (thousand), 2016–2020.....</i>	<i>331</i>
13.2	Laju Pertumbuhan Produk Domestik Regional Bruto Atas Dasar Harga Konstan 2010 Menurut Kabupaten di Provinsi Sulawesi Barat (persen), 2016–2020.....	332
	<i>Rate of Growth of Gross Regional Domestic Products at Constant 2010 Prices by Regency in Sulawesi Barat Province (percent), 2016–2020.....</i>	<i>332</i>

13.3	Jumlah Penduduk Miskin Menurut Kabupaten di Provinsi Sulawesi Barat (ribu), 2016–2020.....	333
	<i>Number of Poor Population by Regency in Sulawesi Barat Province (thousand), 2016–2020.....</i>	<i>333</i>
13.4	Indeks Pembangunan Manusia Menurut Kabupaten di Provinsi Sulawesi Barat, 2016–2020	334
	<i>Human Development Index by Regency in Sulawesi Barat Province, 2016–2020.....</i>	<i>334</i>

<https://mamasakab.bps.go.id>

DAFTAR GAMBAR/LIST OF FIGURES

		Halaman <i>Page</i>
1.1	Luas Daerah Menurut Kecamatan di Kabupaten Mamasa (%), 2020. <i>Area of Subdistrict In Mamasa Regency (%), 2020.....</i>	7 7
1.2	Jarak Dari Ibukota Kecamatan ke Ibukota Kabupaten Mamasa (km), 2020..... <i>Distance between Subdistrict Capital and Regency Capital in Mamsa Regency (km), 2020.....</i>	8 8
2.1	Jumlah Desa Menurut Kecamatan dan Jenisnya di Kabupaten Mamasa, 2020 <i>Number of Villages by Sub District and Types in Mamasa Regency, 2020.....</i>	19 19
2.2	Persentase Aparatur Sipil Negara Menurut Golongan Kepangkatan di Kabupaten Mamasa, 2020 <i>Percentage of Civil Servants by Class Rank Government in Mamasa Regency, 2020.....</i>	20 20
2.3	Persentase Aparatur Sipil Negara Menurut Tingkat Pendidikan yang Ditamatkan di Kabupaten Mamasa, 2020 <i>Percentage of Civil Servants by Educational Attainment in Mamasa Regency, 2020.....</i>	21 21
2.4	Keputusan DPRD Menurut Jenis Keputusan di Kabupaten Mamasa, 2020..... <i>DPRD Decision by Type of Decision in Mamasa Regency, 2020.....</i>	22 22
2.5	Perbandingan Realisasi Pendapatan dan Belanja Pemerintah Kabupaten Mamasa, 2019 - 2020..... <i>Comparison Between Actual Revenues and Actual Expenditures Government of Mamasa Regency, 2019 - 2020.....</i>	23 23
3.1	Piramida Penduduk Kabupaten Mamasa, 2020..... <i>Population Pyramid of Mamasa Regency, 2020.....</i>	55 55
3.2	Jumlah Penduduk Menurut Kecamatan di Kabupaten Mamasa, 2020 <i>Population by Subdistrict in Mamasa Regency, 2020.....</i>	56 56
4.1	Angka Partisipasi Murni (APM) dan Angka Partisipasi Kasar (APK) Menurut Jenjang Pendidikan di Kabupaten Mamasa, 2019 dan 2020.....	84 84

	Halaman Page
4.2	Persentase Tenaga Kesehatan di Kabupaten Mamasa Menurut Jenisnya, 2020 85 <i>Percentage of Health Workers in Mamasa Regency by Type, 2020..... 85</i>
4.3	Perbandingan Jumlah Tempat Peribadatan di Kabupaten Mamasa, 2020 86 <i>Comparison of Number of Prayer Place in Mamasa Regency, 2020..... 86</i>
4.4	Tren Perkembangan Kasus Kriminalitas di Kabupaten Mamasa, 2016 - 2020..... 87 <i>Trend of Criminality Case Growth in Mamasa Regency, 2016 - 2020 87</i>
5.1	Populasi Unggas Menurut Kecamatan dan Jenis Unggas di Kabupaten Mamasa, 2020 173 <i>Poultry Population by Subdistrict and Type of Poultry in Mamasa Regency, 2020 173</i>
6.1	Jumlah Pelanggan Listrik di Kabupaten Mamasa, 2016-2020..... 228 <i>Number of Registered Electricity Costumers in Mamasa Regency, 2016-2020 228</i>
6.2	Perbandingan Jumlah Industri Kecil, Menengah, dan Rumah Tangga di Kabupaten Mamasa, 2020 229 <i>Comparison between Number of Small Industries, Medium Industries, and Household Industries In Mamasa Regency, 2020 229</i>
7.1	Perkembangan Jumlah Wisatawan yang Berkunjung ke Kabupaten Mamasa, 2012 - 2020..... 243 <i>Growth of Tourist Number Visiting Mamasa Regency, 2012 - 2020..... 243</i>
8.1	Panjang Jalan Menurut Kondisi Jalan di Kabupaten Mamasa (Km), 2020 257 <i>Length of Road by Road Condition in Mamasa Regency (Km), 2020..... 257</i>
8.2	Tren Perkembangan Jumlah Kendaraan Bermotor di Kabupaten Mamasa, 2016 - 2020 258 <i>Growth Trend of Motor Vehicles Number in Mamasa Regency, 2016 - 2020..... 258</i>
9.1	Jumlah Koperasi Menurut Kecamatan di Kabupaten Mamasa, 2020 272 <i>Number of Cooperatives by Sub District in Mamasa Regency, 2020..... 272</i>

	Halaman Page
9.2	Tren Rata-Rata Harga Eceran Sembilan Bahan Pokok Menurut Komoditas di Kabupaten Mamasa (Rp./satuan), 2016 - 2020 273 <i>Trend Average Retail Price of Nine Essential Commodities by Kinds in Mamasa Regency (Rp./Unit), 2016 - 2020</i> 273
10.1	Persentase Rata-Rata Pengeluaran per Kapita Sebulan Menurut Kelompok Barang di Kabupaten Mamasa, 2020 285 <i>Percentage of Monthly Average Expenditure per Capita by Commodity Group in Mamasa Regency, 2020</i> 285
11.1	Perbandingan Jumlah Sarana Perdagangan Menurut Jenisnya di Kabupaten Mamasa, 2020 295 <i>Comparison between Number of Trading Facilities by Type In Mamasa Regency, 2020</i> 295
12.1	Perkembangan PDRB Atas Dasar Harga Berlaku dan Atas Dasar Harga Konstan 2010 di Kabupaten Mamasa (miliar rupiah), 2016 - 2020 310 <i>Growth of GDRP at Current Market Prices and Constant Market Price in Mamasa Regency (billion ruphias), 2016 - 2020</i> 310
12.2	Laju Pertumbuhan PDRB Menurut Lapangan Usaha di Kabupaten Mamasa (Persen), 2016 - 2020..... 311 <i>Growth Rate of Gross Regional Domestic Product by Industry in Mamasa Regency (percent), 2016 - 2020</i> 311
13.1	Perbandingan Jumlah Penduduk Menurut Kabupaten di Provinsi Sulawesi Barat (ribu jiwa), 2020 329 <i>Comparison Between Number of Population by Regency in Sulawesi Barat Province (thousand people), 2020</i> 329
13.2	Perbandingan Jumlah Penduduk Miskin Menurut Kabupaten di Provinsi Sulawesi Barat (ribu jiwa), 2020 330 <i>Comparison Between Number of Poor Population by Regency in Sulawesi Barat Province (thousand people), 2020</i> 330

PENJELASAN UMUM/EXPLANATORY NOTES

Tanda-tanda, satuan-satuan, dan lain-lainnya yang digunakan dalam publikasi ini adalah sebagai berikut:

Symbols, measurement units, and acronyms which are used in this publication, are as follows:

1. TANDA-TANDA/SYMBOLS

Data tidak tersedia/Data not available	: ...
Tidak ada atau nol /Null or zero	: -
Data dapat diabaikan/Data negligible	: 0
Tanda decimal/Decimal point	: ,
Data tidak dapat ditampilkan/Not applicable	: NA
Angka estimasi/Estimated figures	: e
Angka diperbaiki/Revised figures	: r
Angka sementara/Preliminary figures	: x
Angka sangat sementara/Very preliminary figures	: xx
Angka sangat sangat sementara/Very very preliminary figures	: xxx

2. SATUAN/UNITS

barel/barrel	: 158,99 liter/litres = 1/6,2898 m ³
hektar (ha)/hectare (ha)	: 10 000 m ²
kilometer (km)/kilometres (km)	: 1 000 meter/meters (m)
knot/knot	: 1,8523 km/jam (km/hour)
kuintal/quintal	: 100 kg
KWh	: 1 000 Watt hour
MWh	: 1 000 KWh
liter (untuk beras)/litre (for rice)	: 0,80 kg
MMSCF	: 1/35,3 m ³
metrik ton (m.ton)/metric ton (m. ton)	: 0,98421 long ton = 1 000 kg
ons/ounce	: 28,31 gram/grams
ton	: 1 000 kg

Satuan lain: buah, dus, butir, helai/lembar, kaleng, batang, pulsa, ton kilometer (ton-km), jam, menit, persen (%).

Other units: unit, pack, pieces, sheet, tin, pulse, ton-kilometres(ton-km), hour, minute, percent (%).

Perbedaan angka di belakang koma disebabkan oleh pembulatan angka.

The difference in decimal numbers is caused by rounding.

<https://mamasakab.bps.go.id>

DAFTAR SINGKATAN/ LIST OF ABBREVIATIONS

SI	: Stasiun Iklim
SIMPK	: Stasiun Meteorologi Pertanian Khusus
t.t	: Tempat tidur
BCG	: Bacillus Calmette Guerin
DPT	: Difteri, Pertusis, Tetanus
TT	: Tetanus Toxoid
IOT	: Industri Obat Tradisional/ <i>Traditional Medicine Industry</i>
IKOT	: Industri Kecil Obat Tradisional/ <i>Traditional Medicine Small</i>
Alkes	: Alat kesehatan/ <i>Health Kits</i>
PKRT	: Perbekalan Kesehatan Rumah tangga/ <i>Household Health Logistics</i>
Kompl	: Komplemen/ <i>Complement</i>
IRTP	: Industri Pangan Produksi Rumah Tangga/ <i>Foods Home Industry</i>
PBF	: Pedagang Besar Farmasi/ <i>Pharmacy Whole-seller</i>
GFK	: Gudang Farmasi Kab/Kota/Regency/ <i>Municipality Pharmacy Warehouse</i>
RB	: Rumah Bersalin/ <i>Delivery House</i>
Pustu	: Puskesmas pembantu/ <i>Auxiliary Public Health Center</i>
BP	: Balai Pengobatan/ <i>Polyclinic</i>
TPS	: Tempat Pembuangan Sementara / <i>landfill</i>
Jamkesmas	: Jaminan kesehatan masyarakat miskin/ <i>Poor public health insurance</i>
PJKMU	: Program Jaminan Kesehatan Masyarakat Umum
SIUP	: Surat Ijin Usaha Perdagangan/ <i>Trading Permission Letter</i>
TDP	: Tanda Daftar Perusahaan/ <i>Company Registration Identity</i>
API	: Angka Pengenal Importir/ <i>Importer's Identity Number</i>

Statistik Kunci, 2018–2020 Key Statistics, 2018–2020

Rincian/Description	Satuan/Unit	2018	2019	2020
(1)	(2)	(5)	(6)	(7)
SOSIAL/SOCIAL				
Luas wilayah ¹ /Total Area ¹	km ² /km ²	3 005,88	3 005,88	3 005,88
Jumlah kecamatan ² /Number of Subdistrict ²		17	17	17
Jumlah desa/kelurahan ² /Number of Village ²		181	181	181
Kependudukan/Population				
Penduduk ³ /Population ³	ribu/ thousand	159,20	161,97	163,38
Rasio Jenis Kelamin ³ /Sex Ratio ³	per 100/per 100	102,74	102,27	105,63
Laju Pertumbuhan Penduduk ³ /Population Growth ³	%	1,60	1,61	1,5
Kepadatan Penduduk ^{1,3} /Population density ^{1,3}	Jiwa/Km ² person/Km ²	52,96	53,88	54,35
Ekonomi/Economic				
Produk Domestik Bruto (PDRB) Harga Berlaku ⁴ Gross Domestic Bruto (GDP) at Current Price ⁴	triliun rupiah trillion rupiahs	2,76	2,97 ^x	2,98 ^{xx}
Produk Domestik Bruto (PDRB) Harga Konstan ⁴ Gross Domestic Bruto (GDP) at Constant Price ⁴	triliun rupiah trillion rupiahs	2,12	2,24 ^x	2,21 ^{xx}
Laju Pertumbuhan Ekonomi ^{4,8} /Economic Growth ^{4,8}	%	6,05	5,94 ^x	-1,26 ^{xx}
PDRB Per Kapita Harga Berlaku ^{3,4} Per Capita of GDP at Current Price ^{3,4}	juta rupiah million rupiahs	17,36	18,36 ^x	18,24 ^{xx}
SOSIAL/SOCIAL				
Penduduk Miskin ⁵ /Poor People ⁵	ribu/ thousand	21,22	21,64	21,86
Persentase Penduduk Miskin ⁵ Percentage of Poor People ⁵	%	13,38	13,42	13,38
Tingkat Partisipasi Angkatan Kerja -TPAK ⁶ Labour Force Participation Rate-LFPR ⁶	%	75,96	76,89	78,36
Tingkat Pengangguran Terbuka-TPT ⁶ Unemployment Rate-UR ⁶	%	2,99	3,06	3,66
Angka Harapan Hidup ^{3-e} /Life Expectancy Rate ³	tahun/years	70,62	70,75	70,87
Angka Melek Huruf Usia 15+ ⁵ /Literacy Rate Aged 15+ ⁵	%	94,66	94,21	92,66
Indeks Pembangunan Manusia-IPM ⁷ Human Development Index ⁷	–	64,66	65,32	66,02

- Catatan/Notes: ¹ Kementerian Dalam Negeri/*Ministry of Home Affairs*
- ² Peraturan Kepala Badan Pusat Statistik Nomor 29 Tahun 2018 Tanggal 15 Januari 2018 tentang Perubahan Atas Peraturan Kepala Badan Pusat Statistik Nomor 55 Tahun 2017 tentang Kode dan Nama Wilayah Kerja Statistik Tahun 2017/*Chief Statistician Regulation Number 29/2018, January 15 2018, as a revision of Chief Statistician Regulation Number 55 of 2017 on Code and Name of Regional Level of Data Collection.*
- ³ Hasil Sensus Penduduk (SP2020) September (Pertengahan tahun/Juni)/*The result of Indonesia Census (SP2020) September*
- ⁴ BPS, berbagai sensus, survei dan sumber lain/*BPS-Statistics Indonesia, various census, survey, and other sources*
- ⁵ BPS, Survei Sosial Ekonomi Nasional Maret/*BPS-Statistics Indonesia, March National Socioeconomic Survey*
- ⁶ BPS, Survei Angkatan Kerja Nasional (Sakernas) Agustus/*BPS-Statistics Indonesia, August National Labor Force Survey*
- ⁷ Sejak tahun 2010, IPM dihitung dengan metode baru. Komponen IPM metode baru adalah angka harapan hidup saat lahir, harapan lama sekolah, rata-rata lama sekolah, dan pengeluaran per kapita/*Since 2010, HDI was calculated using new method. New HDI component are life expectancy at birth, expected years of schooling, means years of schooling, and expenditure per capita*

01

GEOGRAFI DAN IKLIM
GEOGRAPHY AND CLIMATE

NOSU

Kecamatan Tertinggi
Highest Subdistrict

1687_M

PENJELASAN TEKNIS

1. Secara astronomis, Kabupaten Mamasa terletak antara $2^{\circ} 39' 216''$ Lintang Selatan dan $3^{\circ} 19' 288''$ Lintang Selatan dan antara $119^{\circ} 0' 216''$ Bujur Timur dan $119^{\circ} 51' 17''$ Bujur Timur.
2. Berdasarkan posisi geografisnya, kabupaten Mamasa memiliki batas-batas: Utara – Kabupaten Mamuju; Selatan – Kabupaten Polewali Mandar dan Kabupaten Majene; Barat – Kabupaten Mamuju dan Kabupaten Majene; Timur – Kabupaten Tana Toraja Provinsi Sulawesi Selatan.
3. Kabupaten Mamasa terdiri dari 17 kecamatan, yaitu:
 - Sumarorong.
 - Messawa.
 - Pana.
 - Nosu.
 - Tabang.
 - Mamasa.
 - Tanduk Kalua.
 - Balla.
 - Sesenapadang.
 - Tawalian.
 - Mambi.
 - Bambang.
 - Rantebulahan Timur.
 - Mehalaan.
 - Aralle.
 - Buntu Malangka.
 - Tabulahan

TECHNICAL NOTES

1. *Astronomically, Mamasa Regency is located between $2^{\circ} 39' 216''$ South latitude and $3^{\circ} 19' 288''$ South latitude, and between $119^{\circ} 0' 216''$ East longitude and $119^{\circ} 51' 17''$ East longitude.*
2. *In terms of geographic position, Mamasa Regency has boundaries as follows: North – Mamuju Regency; South – Polewali Mandar Regency and Majene Regency; West – Mamuju Regency and Majene Regency; East – Tana Toraja Regency South Sulawesi Province.*
3. *Mamasa Regency has 17 subdistrict. These include:*
 - *Sumarorong.*
 - *Messawa.*
 - *Pana.*
 - *Nosu.*
 - *Tabang.*
 - *Mamasa.*
 - *Tanduk Kalua.*
 - *Balla.*
 - *Sesenapadang.*
 - *Tawalian.*
 - *Mambi.*
 - *Bambang.*
 - *Rantebulahan Timur.*
 - *Mehalaan.*
 - *Aralle.*
 - *Buntu Malangka.*
 - *Tabulahan*

4. **Curah hujan** merupakan ketinggian air hujan yang terkumpul dalam tempat yang datar, tidak menguap, tidak meresap, dan tidak mengalir.
4. **Rainfall** is the height of rainwater collected in a level, do not yawn, not pervasive, and not flowing.

ULASAN

Mamasa merupakan 1 dari 6 kabupaten yang ada di Sulawesi Barat, dengan ketinggian mencapai 3000 m di atas permukaan laut. Luas wilayah Mamasa adalah seluas 3.005,88 km².

Pada tahun 2020, wilayah administrasi Kabupaten Mamasa terdiri dari 17 wilayah kecamatan dengan luas daratan masing-masing Kecamatan, yaitu: Sumarorong (254,00 km²), Messawa (150,88 km²), Pana (181,27 km²), Nosu (113,33 km²), Tabang (304,51 km²), Mamasa (250,07 km²), Tanduk Kalua (120,85 km²), Balla (59,53 km²), Sesenapadang (152,70 km²), Tawalian (45,99 km²), Mambi (142,66 km²), Bambang (136,17 km²), Rantebulahan Timur (31,87 km²), Mehalaan (162,43 km²), Aralle (173,96 km²), Buntu Malangka (211,71 km²), serta Tabulahan (513,95 km²).

Jarak antara Ibukota Kabupaten ke Daerah Kecamatan:

1. Mamasa - Sumarorong: 38 km.
2. Mamasa - Messawa: 56 km.
3. Mamasa - Pana: 93 km.
4. Mamasa - Nosu: 68 km.
5. Mamasa - Tabang: 35 km.
6. Mamasa - Mamasa: 0 km.
7. Mamasa - Tanduk Kalua: 16 km.
8. Mamasa - Balla: 10 km.
9. Mamasa - Sesenapadang: 8 km.
10. Mamasa - Tawalian: 3 km.
11. Mamasa - Mambi: 43 km.
12. Mamasa - Bambang: 47km.
13. Mamasa - Rant. Timur : 26 km.

DESCRIPTION

Mamasa represent 1 of 6 district which there are in West Sulawesi Province, with high around 3000 meters of sea surface. Mamasa Regency area is 3.005,88 km².

In 2020, Mamasa is divided into seventeen district, with the land area of each district is Sumarorong (254,00 km²), Messawa (150,88 km²), Pana (181,27 km²), Nosu (113,33 km²), Tabang (304,51 km²), Mamasa (250,07 km²), Tanduk Kalua (120,85 km²), Balla (59,53 km²), Sesenapadang (152,70 km²), Tawalian (45,99 km²), Mambi (142,66 km²), Bambang (136,17 km²) Rantebulahan Timur (31,87 km²), Mehalaan (162,43 km²), Aralle (173,96 km²), Buntu Malangka (211,71 km²), serta Tabulahan (513,95 km²).

Distance between Regency Capital to District:

1. *Mamasa - Sumarorong: 38 km.*
2. *Mamasa - Messawa: 56 km.*
3. *Mamasa - Pana: 93 km.*
4. *Mamasa - Nosu: 68 km.*
5. *Mamasa - Tabang: 35 km.*
6. *Mamasa - Mamasa: 0 km.*
7. *Mamasa - Tanduk Kalua: 16 km.*
8. *Mamasa - Balla: 10 km.*
9. *Mamasa - Sesenapadang: 8 km.*
10. *Mamasa - Tawalian: 3 km.*
11. *Mamasa - Mambi: 43 km.*
12. *Mamasa - Bambang: 47 km.*
13. *Mamasa - Rant. Timur : 26 km.*

14. Mamasa - Mehalaan: 44 km.
15. Mamasa - Aralle: 51 km.
16. Mamasa - Buntu Malangka: 63 km.
17. Mamasa - Tabulahan: 82 km.

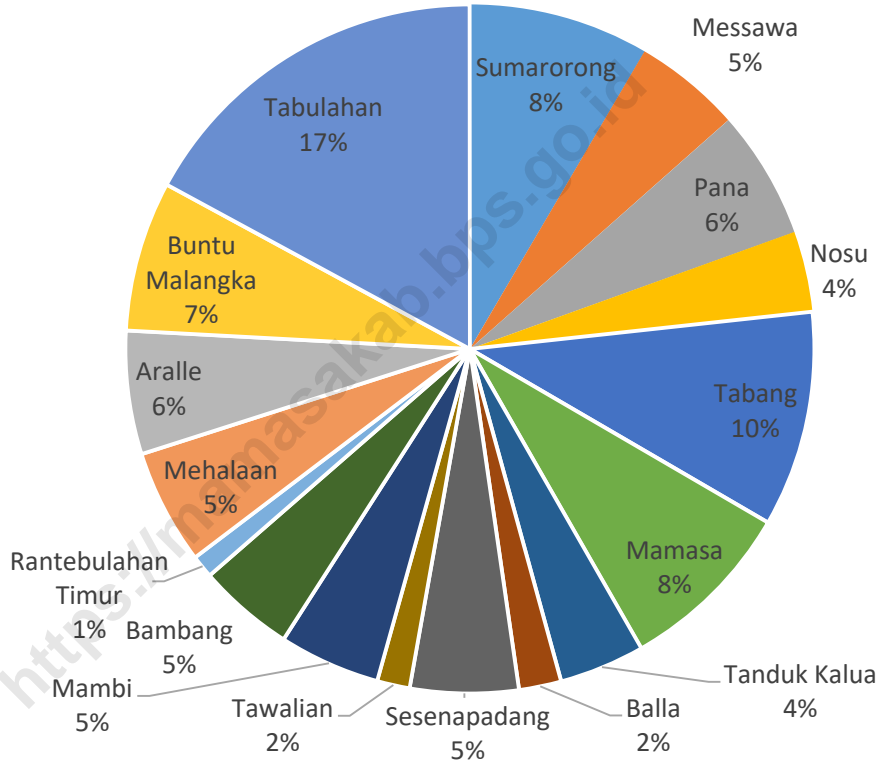
14. Mamasa - Mehalaan: 44 km.
15. Mamasa - Aralle: 51 km.
16. Mamasa - Buntu Malangka: 63 km.
17. Mamasa - Tabulahan: 82 km.

Wilayah Kabupaten Mamasa bagian utara berbatasan dengan Kabupaten Mamuju, bagian timur berbatasan dengan Provinsi Sulawesi Selatan, bagian selatan berbatasan dengan Provinsi Sulawesi selatan dan Kabupaten Polewali Mandar, dan bagian barat berbatasan dengan Kabupaten Majene dan Mamuju.

Territorial Boundaries of Mamasa Regency in northern area bordered by Mamuju Regency, eastern area border on Sulawesi Selatan Province, southern area border on Sulawesi Selatan Province and Polewali Mandar Regency, and western area bordered by Majene and Mamuju Regency.

Gambar 1.1
Figures

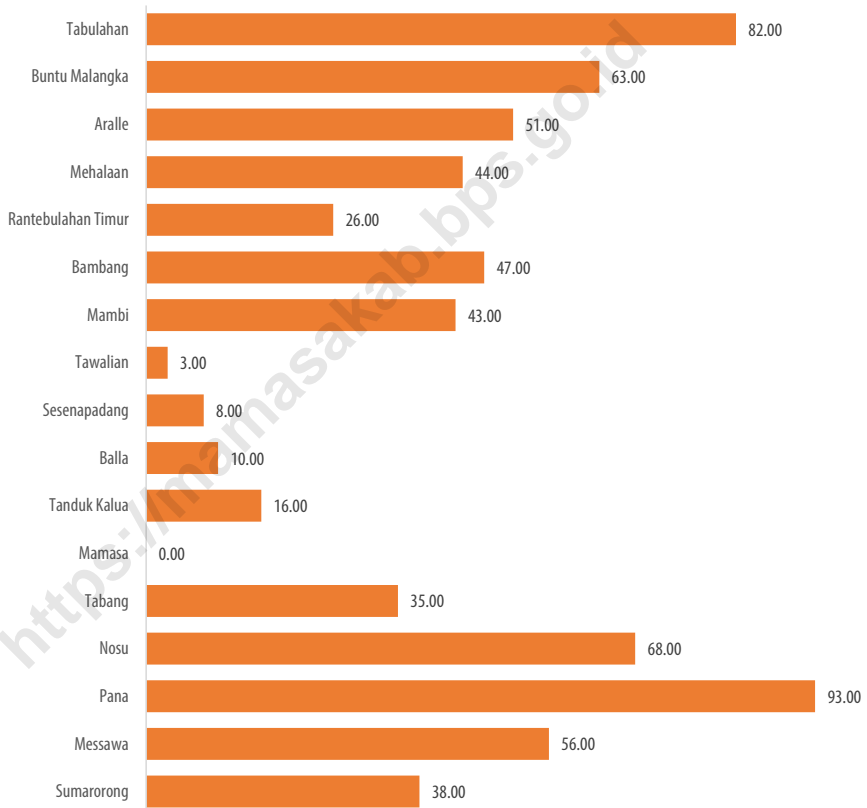
Luas Daerah Menurut Kecamatan di Kabupaten Mamasa (%) , 2020
Area of Subdistrict In Mamasa Regency (%) , 2020



Sumber/Source : Berdasarkan Peraturan Menteri Dalam Negeri No. 66 Tahun 2011 tanggal 28 Desember 2011
Based on Minister Of Home Affairs Regulation No 66/2011, December 28, 2011

Gambar 1.2
Figures

Jarak Dari Ibukota Kecamatan ke Ibukota Kabupaten Mamasa (km), 2020
Distance between Subdistrict Capital and Regency Capital in Mamasa Regency (km), 2020



Sumber/Source : Dinas Pekerjaan Umum dan Penataan Ruang Kabupaten Mamasa/*Public Works and Spatial Arrangement Office of Mamasa*

Tabel
Table 1.1.1

Luas Daerah dan Jumlah Pulau Menurut Kecamatan di Kabupaten Mamasa, 2020
Total Area and Number of Islands by Subdistrict in Mamasa Regency, 2020

Kecamatan Subdistrict	Ibukota Kecamatan Capital of Subdistrict	Luas ¹ Total Area ¹ (km ² /sq.km)
(1)	(2)	(3)
Sumarorong	Kelurahan Sumarorong	254,00
Messawa	Kelurahan Messawa	150,88
Pana	Kelurahan Pana	181,27
Nosu	Kelurahan Nosu	113,33
Tabang	Kelurahan Tabang	304,51
Mamasa	Kelurahan Mamasa	250,07
Tanduk Kalua	Kelurahan Minake	120,85
Balla	Desa Balla Satanetean	59,53
Sesenapadang	Desa Orobu	152,70
Tawalian	Kelurahan Tawalian	45,99
Mambi	Kelurahan Mambi	142,66
Bambang	Desa Galung	136,17
Rantebulahan Timur	Desa Salumokanan	31,87
Mehalaan	Desa Mehalaan	162,43
Aralle	Kelurahan Aralle	173,96
Buntu Malangka	Desa Sodangan	211,71
Tabulahan	Kelurahan Lakahang	513,95
MAMASA	Kecamatan Mamasa	3 005,88

Lanjutan Tabel/Continued Table 1.1.1

Kecamatan Subdistrict	Persentase terhadap Luas Provinsi Percentage to Subdistrict's Area	Jumlah Pulau ² Number of Islands ²
(1)	(4)	(5)
Sumarorong	8,45	0
Messawa	5,02	0
Pana	6,03	0
Nosu	3,77	0
Tabang	10,13	0
Mamasa	8,32	0
Tanduk Kalua	4,02	0
Balla	1,98	0
Sesenapadang	5,08	0
Tawalian	1,53	0
Mambi	4,75	0
Bambang	4,53	0
Rantebulahan Timur	1,06	0
Mehalaan	5,40	0
Aralle	5,79	0
Buntu Malangka	7,04	0
Tabulahan	17,10	0
MAMASA	100,00	0

Catatan/Note: ¹ Berdasarkan Peraturan Menteri Dalam Negeri Nomor 137 Tahun 2017 tanggal 29 Desember 2017/*Based on Minister of Home Affairs Regulation Number 137/2017, December 29, 2017*

² Berdasarkan informasi Kementerian Dalam Negeri Tahun 2018/*Based on information from Ministry of Home Affairs, 2018*

Sumber/Source: Kementerian Dalam Negeri/*Ministry of Home Affairs*

Tabel
Table 1.1.2**Tinggi Wilayah dan Jarak ke Ibukota Kabupaten Menurut Kecamatan di Kabupaten Mamasa, 2020**
Altitude and Distance to the Capital of Regency by Subdistrict in Mamasa Regency, 2020

Kecamatan Subdistrict	Tinggi Wilayah (mdpl) ¹ Altitude (m a.s.l) ¹	Jarak ke Ibukota ³ (km) Distance to the Capital ³ (km)
(1)	(2)	(3)
Sumarorong	905	± 38
Messawa	866	± 56
Pana	1 071	± 93
Nosu	1 687	± 68
Tabang	795	± 35
Mamasa	1 187	-
Tanduk Kalua	999	± 16
Balla	1 279	± 10
Sesenapadang	1 224	± 8
Tawalian	1 228	± 3
Mambi	597	± 43
Bambang	935	± 47
Rantebulahan Timur	1 048	± 26
Mehalaan	816	± 44
Aralle	664	± 51
Buntu Malangka	861	± 63
Tabulahan	187	± 82
MAMASA	1 112	-

Sumber/Source: ¹ Badan Pusat Statistik Kabupaten Mamasa dan Google Earth/ *BPS-Statistics of Mamasa Regency and Google Earth*

² Dinas Pekerjaan Umum dan Penataan Ruang Kabupaten Mamasa/*Public Works and Spatial Arrangement Office of Mamasa*

Tabel
Table 1.1.3**Batas Wilayah Kecamatan di Kabupaten Mamasa**
Subdistrict borderline in Mamasa Regency

Kecamatan Subdistrict	Batas Wilayah Regional Boundary			
	Utara North	Selatan South	Barat West	Timur East
(1)	(2)	(3)	(4)	(5)
Sumarorong	Tanduk Kalua	Messawa	Polewali Mandar	Sulawesi Selatan
Messawa	Sumarorong	Polewali Mandar	Polewali Mandar	Sulawesi Selatan
Pana	Tabang	Nosu	Sesenapadang	Sulawesi Selatan
Nosu	Pana Sesenapadang	Sulawesi Selatan	Sumarorong	Pana
Tabang	Mamuju	Pana	Mamasa Tawalian	Sulawesi Selatan
Mamasa	Mamuju	Tawalian Balla	Bambang Tabulahan	Tabang
Tanduk Kalua	Balla	Sumarorong	Rantebulahan Timur	Sesenapadang
Balla	Bambang	Tanduk Kalua	Tanduk Kalua	Mamasa Sesenapadang
Sesenapadang	Tawalian	Sumarorong	Nosu Pana	Balla Tanduk Kalua
Tawalian	Mamasa	Sesenapadang	Mamasa	Tabang Bambang
Mambi	Aralle	Polewali Mandar	Mamuju	Rantebulahan timur
Bambang	Aralle Tabulahan	Rantebulahan Timur Balla	Aralle Mambi	Mamasa
Rantebulahan Timur	Tabulahan	Mambi	Mamuju	Tabulahan Bambang
Mehalaan	Mambi	Sumarorong Tanduk Kalua Polewali Mandar	Majene	Rantebulahan Timur
Aralle	Tabulahan	Mambi	Mamuju	Tabulahan Bambang
Buntu Malangka	Tabulahan	Bambang	Aralle	Mamasa
Tabulahan	Mamuju	Aralle Bambang	Mamuju	Mamasa

Sumber/Source: Badan Pusat Statistik Kabupaten Mamasa / BPS-Statistics of Mamasa Regency

02

PEMERINTAHAN
GOVERNMENT

Jumlah
Pegawai Negeri
4.642
Number of Civil Servant



1.564 Fungsional Tertentu
Specific Functional

2.294 Fungsional Umum
Staf General Functional

784 Struktural
Structural

2020

Catatan/Note: Belum Termasuk Instansi Vertikal/Not Including Vertical Institution
Sumber/Source : BKPP Kabupaten Mamasa/BKPP Of Mamasa Regency

2020

Jumlah Anggota DPRD

30

*Number of Members of The Regional
House of Representatives*

Sumber/Source : Sekretariat DPRD Kabupaten Mamasa
Secretariat of the regional house Of representative



PENJELASAN TEKNIS

1. **Desa** adalah pembagian wilayah administratif di Indonesia di bawah kecamatan, yang dipimpin oleh Kepala Desa.
2. **Kelurahan** adalah pembagian wilayah administratif di Indonesia di bawah kecamatan, yang dipimpin oleh Lurah. Kelurahan merupakan unit pemerintahan terkecil setingkat desa yang memiliki hak mengatur wilayahnya lebih terbatas.
3. Anggota Dewan Perwakilan Rakyat Daerah (DPRD) dipilih melalui pemilihan umum (pemilu) dan dilantik dalam masa jabatan lima tahun.
4. **Pegawai Negeri** adalah pegawai yang telah memenuhi syarat yang ditentukan, diangkat oleh pejabat yang berwenang dan disertai tugas dalam suatu jabatan negeri, atau disertai tugas negara lainnya.
5. **Realisasi Penerimaan dan Pengeluaran Pemerintah Provinsi** adalah realisasi/perhitungan APBD Provinsi pada tiap tahun anggaran.

TECHNICAL NOTES

1. **Village** is the division of administrative regions in Indonesia under subdistricts, led by the chief.
2. **Kelurahan** is the division of administrative regions in Indonesia under subdistricts, led by the headman. Kelurahan is the smallest administrative unit level as a village that has the right set of more limited area.
3. Regional House of Representatives (DPRD) members are elected through a general election and appointed for a five-years membership.
4. **Civil Servants** are employees who have been determined eligible, appointed by the competent authority and entrusted with the task in a country office, or entrusted with other countries.
5. **Actual revenue and expenditure of Provincial Government** is the realization/provincial budget calculations for every fiscal year.

- | | |
|---|--|
| <p>6. Pendapatan Asli Daerah (PAD) adalah pendapatan yang diperoleh daerah yang dipungut berdasarkan peraturan daerah sesuai dengan peraturan perundang-undangan, guna keperluan daerah yang bersangkutan dalam membiayai kegiatannya.</p> | <p>6. Original Local Government Revenue is revenue that withheld based on local regulations in accordance with the legislation, for the purposes of financing their activities.</p> |
| <p>7. Dana Perimbangan adalah dana yang bersumber dari pendapatan APBN yang dialokasikan kepada Daerah untuk mendanai kebutuhan daerah dalam rangka pelaksanaan desentralisasi.</p> | <p>7. Balanced Budget is the fund coming from the state budget that allocated to regions to fund their needs in the context of decentralization.</p> |
| <p>8. Lain-lain Pendapatan yang Sah adalah pendapatan lainnya daripemerintah pusat dan atau dari instansipusat, serta dari daerah lainnya.</p> | <p>8. Other Legal Revenue is other income that coming from the central government and or from the central agencies, as well as from other local government.</p> |
| <p>9. Belanja Langsung yaitu belanja yang terkait langsung dengan kegiatan produktivitas atau terkait langsung dengan tujuan organisasi.</p> | <p>9. Direct Expenditures is expenditure that is directly related to the activities productivity or organizational goals.</p> |
| <p>10. Belanja Tidak Langsung yaitu Belanja yang tidak secara langsung terkait dengan produktivitas atau tujuan organisasi.</p> | <p>10. Indirect Expenditures are expenditures that are not directly linked to productivity or organizational goals.</p> |

ULASAN**DESCRIPTION****Wilayah Administratif**

Kabupaten Mamasa sebelumnya merupakan bagian dari Kabupaten Polewali Mamasa (sekarang Kabupaten Polewali Mandar) berdasarkan Undang-undang Nomor 11 Tahun 2002 yang terdiri dari 10 kecamatan. Sejak berdirinya, Kabupaten Mamasa telah terjadi perkembangan yang cukup signifikan dalam bidang pemerintahan, dimana pada awalnya terdiri dari 10 Kecamatan. Pada tahun 2014 dimekarkan menjadi 17 kecamatan dengan 181 desa dan 13 kelurahan.

Dari ke 17 kecamatan di Kabupaten Mamasa, Kecamatan Bambang memiliki desa/kelurahan terbanyak yaitu 20 desa/kelurahan.

Sumber Daya Manusia

Jumlah pegawai negeri yang bekerja pada Pemerintahan Kabupaten Mamasa mencapai 4.642 orang. Jika dilihat menurut jenis kelaminnya, sekitar 53,02% adalah laki-laki dan 46,98% adalah perempuan. Jika dilihat dari segi pendidikannya maka Pegawai Negeri dengan pendidikan terakhir Sarjana/Doktor/Ph.D memiliki persentase tertinggi yaitu 59,28% dari keseluruhan Pegawai Negeri yang bekerja pada Pemerintahan Kabupaten Mamasa.

Administrative Area

Mamasa regency was previously a part of the Polewali Mamasa regency (now is Polewali Mandar) based on UU No.11 Year 2002 which is consist of 10 districts. Since the establishment, Mamasa governmental system has occurred a significant developments. Mamasa formerly consists of 10 districts and in 2014 it has become 17 districts by 181 definitive villages and 13 wards.

From 17 district in Mamasa Regency, Bambang District have the most villages/wards, is 20 villages/wards.

Human Resource

The number of civil servants working in the Mamasa Regency Government reached 4.642 people. When viewed according to sex, around 53,02% are male and 46,98% are female. When viewed in terms of education, the Civil Servant with the last education Bachelor / Doctor / Ph.D has the highest percentage which is 59,28% of the total Civil Servants working in the Mamasa Regency Government.

Pemilihan Umum

Jumlah wakil rakyat yang duduk pada lembaga legislatif, yaitu Dewan Perwakilan Rakyat Daerah (DPRD) sebanyak 30 orang, dengan 26 orang laki-laki dan 4 orang perempuan. Sebagian besar wakil rakyat pada lembaga ini memiliki pendidikan tertinggi S1.

Pada tahun 2020, DPRD Kabupaten Mamasa dalam menjalankan fungsinya sebagai wakil rakyat telah mengeluarkan 26 keputusan yang terdiri dari 3 peraturan daerah, 6 keputusan DPRD, 10 keputusan pimpinan DPRD, 2 persetujuan DPRD, dan 5 penerima aspirasi.

Kuangan Daerah

Tahun 2020 realisasi pendapatan pemerintah Kabupaten Mamasa sebesar 862.168.100 (ribu rupiah) yang terdiri dari pendapatan asli daerah sebesar 7.727.867 (ribu rupiah); dana perimbangan sebesar 668.240.337 (ribu rupiah); dan lain-lain pendapatan yang sah sebesar 186.199.895 (ribu rupiah).

Sedangkan realisasi belanja pemerintah Kabupaten Mamasa pada tahun 2020 sebesar 879.488.089 (ribu rupiah) yang dibagi atas belanja langsung sebesar 304.345.322 (ribu rupiah) dan belanja tidak langsung sebesar 575.142.766 (ribu rupiah).

General Election

Mamasa regency has 30 Regional Parliament of Second Stage Region members, comprising 26 men and 4 women. Most of the members in these institutions have a bachelor degree background.

In 2020, The Regional House of Representatives of Mamasa Regency as people representatives has issued 26 decisions/act, such as 3 local regulations, 6 DPRD decisions, 10 decision of DPRD Chief, 2 DPRD agreements, and 5 aspirants.

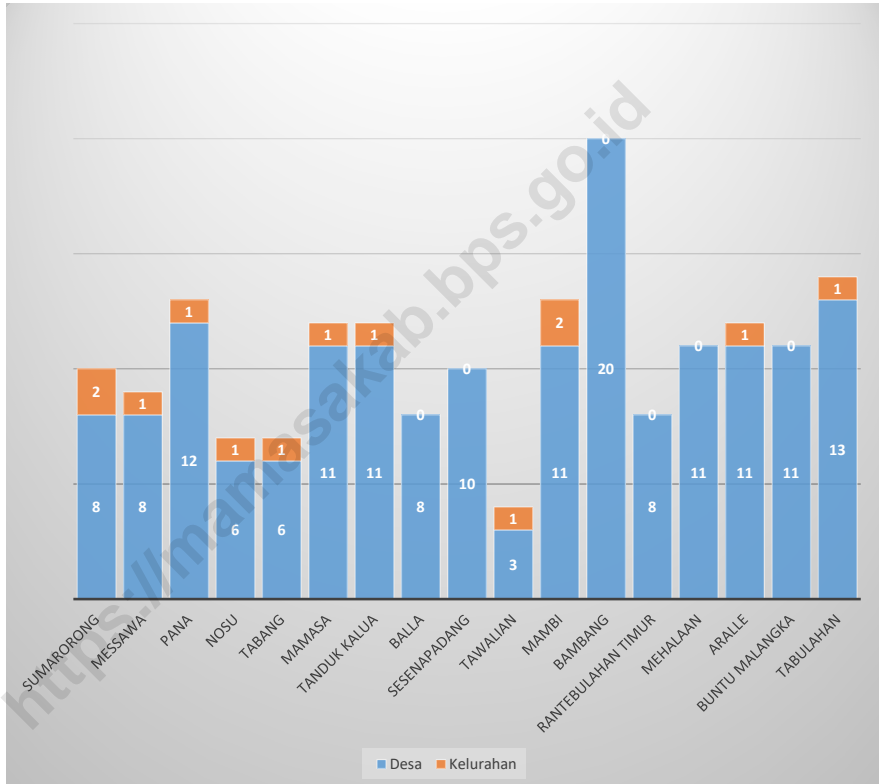
Local Finance

In 2020 Mamasa Regency government have income realization amounted 862.168.100 (thousand rupiahs) consisting of local revenues amounted 7.727.867 (thousand rupiahs); balance funds amounted 668.240.337 (thousand rupiahs); and other legitimate income amounted 186.199.895 (thousand rupiahs).

While realization of government spending at Mamasa Regency in 2019 amounted 879.488.089 (thousand rupiahs) which is divided into direct expenditure amounted 304.345.322 (thousand rupiahs) and indirect expenditure amounted 575.142.766 (thousand rupiahs).

Gambar 2.1
Figures

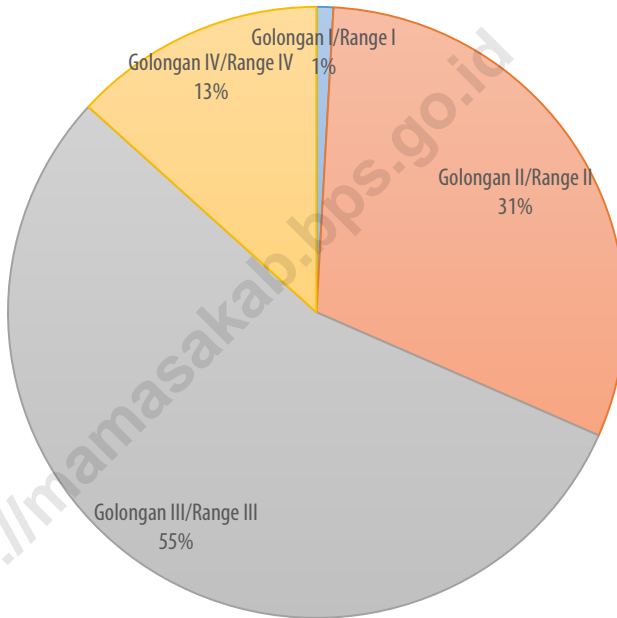
Jumlah Desa Menurut Kecamatan dan Jenisnya di Kabupaten Mamasa, 2020
Number of Villages by Sub District and Types in Mamasa Regency, 2020



Sumber/Source: Peraturan Kepala Badan Pusat Statistik Nomor 29 Tahun 2018 Tanggal 15 Januari 2018 tentang Perubahan Atas Peraturan Kepala Badan Pusat Statistik Nomor 55 Tahun 2017 tentang Kode dan Nama Wilayah Kerja Statistik Tahun 2017
Chief Statistician Regulation Number 29/2018, January 15 2018, as a revision of Chief Statistician Regulation Number 55 of 2017 on Code and Name of Regional Level of Data Collection.

Gambar 2.2
Figures

**Persentase Aparatur Sipil Negara Menurut Golongan
Kepangkatan di Kabupaten Mamasa, 2020**
*Percentage of Civil Servants by Class Rank Government in
Mamasa Regency, 2020*

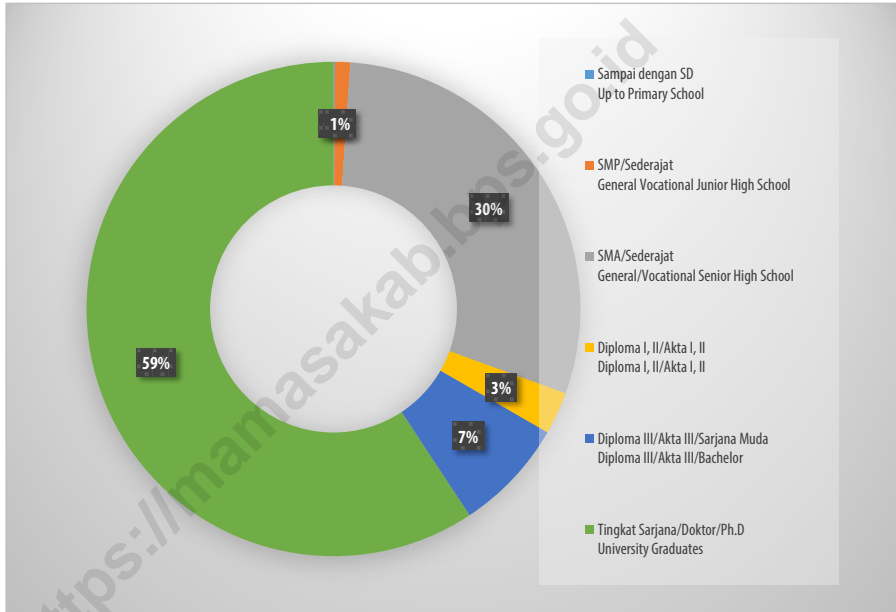


- Golongan I/Range I
- Golongan II/Range II
- Golongan III/Range III
- Golongan IV/Range IV

Catatan/Note: Belum Termasuk Instansi Vertikal/Not Including Vertical Institution
Sumber/Source: Badan Kepegawaian Pendidikan, dan Pelatihan Kabupaten Mamasa/BKPP Of Mamasa Regency

Gambar 2.3
Figures

Persentase Aparatur Sipil Negara Menurut Tingkat Pendidikan yang Ditamatkan di Kabupaten Mamasa, 2020
Percentage of Civil Servants by Educational Attainment in Mamasa Regency, 2020

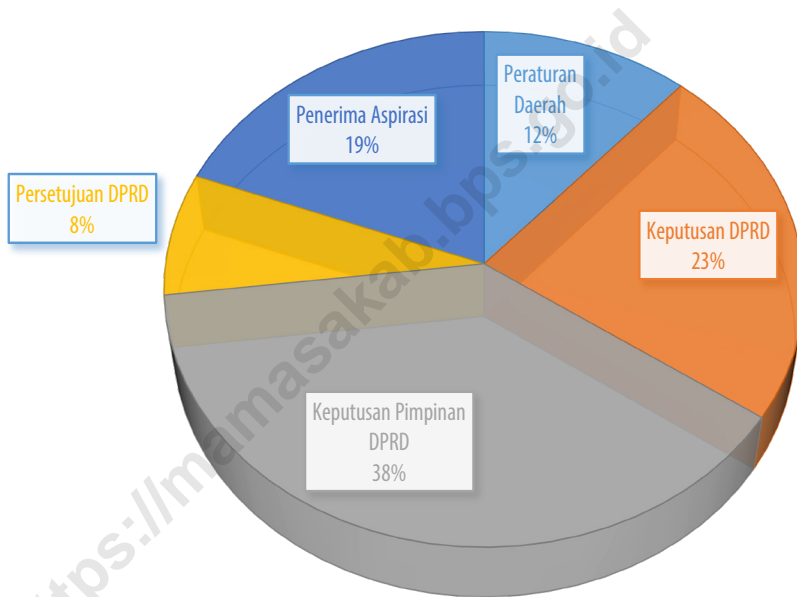


Catatan/Note: Belum Termasuk Instansi Vertikal/Not Including Vertical Institution

Sumber/Source: Badan Kepegawaian Pendidikan, dan Pelatihan Kabupaten Mamasa/BKPP Of Mamasa Regency

Gambar 2.4
Figures

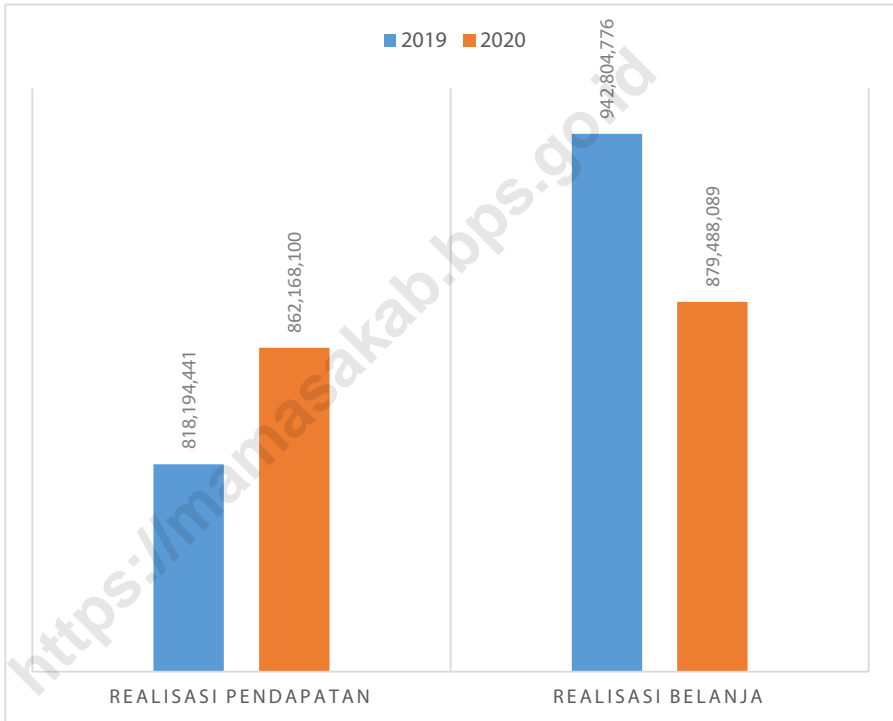
Keputusan DPRD Menurut Jenis Keputusan di Kabupaten Mamasa, 2020
DPRD Decision by Type of Decision in Mamasa Regency, 2020



Sumber/Source : Sekretariat DPRD Kabupaten Mamasa/Sekretariat of the regional house Of representative

Gambar 2.5
Figures

**Perbandingan Realisasi Pendapatan dan Belanja
Pemerintah Kabupaten Mamasa, 2019 - 2020**
*Comparison Between Actual Revenues and Actual
Expenditures Government of Mamasa Regency,
2019 - 2020*



Sumber/Source : Survei Statistik Keuangan Pemerintah Kabupaten, 2019 & 2020
Financial Statistics of Government Survey, 2019 & 2020

2.1 WILAYAH ADMINISTRATIF ADMINISTRATIVE AREA

Tabel 2.1.1 **Jumlah Desa¹/Kelurahan Menurut Kecamatan di Kabupaten Mamasa, 2016 - 2020**
Table 2.1.1 **Number of Villages¹/Kelurahan by Subdistrict in Mamasa Regency, 2016 - 2020**

Kecamatan Subdistrict	2016	2017	2018	2019	2020
(1)	(2)	(3)	(4)	(5)	(6)
Sumarorong	10	10	10	10	10
Messawa	9	9	9	9	9
Pana	13	13	13	13	13
Nosu	7	7	7	7	7
Tabang	7	7	7	7	7
Mamasa	12	12	12	12	12
Tanduk Kalua	12	12	12	12	12
Balla	8	8	8	8	8
Sesenapadang	10	10	10	10	10
Tawalian	4	4	4	4	4
Mambi	13	13	13	13	13
Bambang	20	20	20	20	20
Rantebulahan Timur	8	8	8	8	8
Mehalaan	11	11	11	11	11
Aralle	12	12	12	12	12
Buntu Malangka	11	11	11	11	11
Tabulahan	14	14	14	14	14
MAMASA	181	181	181	181	181

Catatan/Note: ¹ Termasuk kelurahan dan Unit Permukiman Transmigrasi (UPT)/Include Transmigration Settlement Unit
 Sumber/Source: Peraturan Kepala Badan Pusat Statistik Nomor 29 Tahun 2018 Tanggal 15 Januari 2018 tentang Perubahan Atas Peraturan Kepala Badan Pusat Statistik Nomor 55 Tahun 2017 tentang Kode dan Nama Wilayah Kerja Statistik Tahun 2017
Chief Statistician Regulation Number 29/2018, January 15 2018, as a revision of Chief Statistician Regulation Number 55 of 2017 on Code and Name of Regional Level of Data Collection.

Tabel
Table 2.1.2

Daftar Desa/Kelurahan Menurut Kecamatan di Kabupaten Mamasa, 2020
List of Villages by Subdistrict in Mamasa Regency, 2020

Kecamatan Subdistrict	Desa Village	Kelurahan Village
(1)	(2)	(3)
Sumarorong	Sibanawa Batanguru Tadisi Sasakan Banea Salubalo Batanguru Timur Rante Kamase	Tabone Sumarorong
Messawa	Rippung Makuang Sepang Malimbong Matande Sipai Pasapa Mambu Tanete Batu	Messawa
Pana	Manipi Mamullu Ulusalu Sapan Datu Baringan Panura Tallang Bulawan Karaka Weri Ulusalu Indah Salutambun Saloan	Pana
Nosu	Masewe Batupapan Minanga	Nosu

Lanjutan Tabel/*Continued Table 2.1.2*

Kecamatan Subdistrict	Desa Village	Kelurahan Village
(1)	(2)	(3)
	Siwi Minanga Timur Parinding	
Tabang	Tabang Barat Tado' Kalua Masuppu Bakadisura Kalama' Salukona	Tabang
Mamasa	Osango Rambusaratu Lambanan Lembangna Salulo Taupe Buntu Buda Tondok Bakarui Pebassian Mambuliling Bombong Lambe Bubun Batu	Mamasa
Tanduk Kalua	Mesakada Tamalantik Bala Batu Malabo Mannababa Parondo Bulawan Singdagamanik Kanan Pambe Salurano Talimbung	Minake

Lanjutan Tabel/*Continued Table 2.1.2*

Kecamatan Subdistrict	Desa Village	Kelurahan Village
(1)	(2)	(3)
Balla	B a l l a	
	Balla Satanetean	
	Balla Barat	
	Pidara	
	Balla Tumuka	
	Sepakuan	
	Bambapuang	
	Balla Timur	
Sesenapadang	Rantepuang	
	Melangkena Padang	
	Paladan	
	Satanetean	
	Orobua Selatan	
	Orobua	
	Orobua Timur	
	Lisuan Ada	
	Malimbong	
	Marampan Orobua	
	Tawalian	Tawalian Timur
Kariango		
Rantetangga		
Mambi	Rantebulahan	M a m b i
	Sondonglajuk	Talipukki
	Salubanua	
	Tapalinna	
	Pamoseang	
	Salumakak	
	Bujungmanurung	
	Sendana	
	Indobanua	
	Salualo'	

Lanjutan Tabel/Continued Table 2.1.2

Kecamatan Subdistrict	Desa Village	Kelurahan Village
(1)	(2)	(3)
Bambang	Saludurian	
	Bambang	-
	Bambang Timur	
	Rantelemo	
	Ulumambi	
	Saludengen	
	Minanga	
	Sikamase	
	Lembangmokallang	
	Masoso	
	Saluassing	
	Salubulo	
	Salukadi	
	Salukepopo	
	Ulumambi Barat	
	Limbadebata	
	Tanete Tomba	
Salutabang		
Salururu		
Rantetarima		
Balatana		
Rantebulahan Timur	Salumokanan	-
	Leko	
	Buangin	
	Salumokanan Barat	
	Salumokanan Utara	
	Bambang Buda	
	Kirak	
Sampale		
Mehalaan	Botteng	
	Passembuk	

Lanjutan Tabel/*Continued Table 2.1.2*

Kecamatan Subdistrict	Desa Village	Kelurahan Village
(1)	(2)	(3)
	Salukonta Leko Sukamaju Mesakada Mehalaan Mehalaan Barat Saluahok Kondo Ulumea Salubalo	
Aralle	Ralleanak Panetean Uhailanu Aralle Utara Uhaidao Baruru Ralleanak Utara Pamoseangpangga Aralle Selatan Hahangan Kala'be	Aralle
Buntu Malangka	Aralle Timur Salutambun Kebanga Kabae Salurinduk Buntu Malangka Ranteberang Salutambun Timur Salutambun Barat Penatangan Taora	

Lanjutan Tabel/*Continued Table 2.1.2*

Kecamatan Subdistrict	Desa Village	Kelurahan Village
(1)	(2)	(3)
Tabulahan	Periangan Malatiro Tabulahan Saluleang Tampak Kurra Gandang Dewata Burana Salubakka Pangandaran Talopak Timoro Lakahang Utama Peu'	Lakahang
Jumlah Total	168	13

Sumber/*Source*: Permendagri Nomor 39 Tahun 2015 tentang Kode Data Wilayah Administrasi Pemerintahan, Kementerian Dalam Negeri Republik Indonesia/*Permendagri Number 39, 2015 about Government Administration Area Code, Ministry of Home Affairs*

2.2 DEWAN PERWAKILAN RAKYAT DAERAH REGIONAL HOUSE OF REPRESENTATIVE

Tabel 2.2.1 **Jumlah Anggota Dewan Perwakilan Rakyat Daerah Menurut Partai Politik dan Jenis Kelamin di Kabupaten Mamasa, 2020**
Number of Regional House of Representatives's Members by Political Parties and Sex in Mamasa Regency, 2020

Partai Politik <i>Political Parties</i>	Laki-laki <i>Male</i>	Perempuan <i>Female</i>	Jumlah <i>Total</i>
(1)	(2)	(3)	(4)
Partai Golongan Karya	3	-	3
Partai Demokrat	2	1	3
PDI-Perjuangan	2	-	2
Partai Persatuan Pembangunan	2	-	2
Gerindra	2	-	2
Partai Kebangkitan Bangsa	3	-	3
Nasional Demokrat	4	-	4
<i>Partai Keadilan Sejahtera</i>	2	1	3
Partai Keadilan dan Persatuan Indonesia	-	1	1
Partai Hanura	3	-	3
Partai Amanat Nasional	2	-	2
Partai Solidaritas Indonesia	-	1	1
Partai Persatuan Indonesia	1	-	1
Jumlah <i>Total</i>	26	4	30

Sumber/Source : Sekretariat DPRD Kabupaten Mamasa/*Secretariat of the regional house Of representative*

Tabel
Table 2.2.2**Banyaknya Anggota Dewan Perwakilan Rakyat Daerah Menurut Tingkat Pendidikan dan Jenis Kelamin di Kabupaten Mamasa, 2020**
Member of Regional House of Representatives's Members by Educational Attainment and Sex in Mamasa Regency, 2020

Tingkat Pendidikan Educational Attainment	Laki-laki Male	Perempuan Female	Jumlah Total
(1)	(2)	(3)	(4)
SLTA	10	2	12
D – I	-	-	0
D – II	-	-	0
D – III	1	-	1
D – IV	-	-	0
Sarjana (S1)	10	2	12
Pasca Sarjana (S2)	5	-	5
Doktoral (S3)	-	-	0
Jumlah Total	26	4	30

Sumber/Source : Sekretariat DPRD Kabupaten Mamasa/Sekretariat of the regional house Of representative

Tabel
Table 2.2.3

Banyaknya Anggota Dewan Perwakilan Rakyat Daerah Menurut Kelompok Umur dan Jenis Kelamin di Kabupaten Mamasa, 2020
Member of Regional House of Representatives's Members by Group Age and Sex in Mamasa Regency, 2020

Kelompok Umur <i>Age group</i>	Laki-laki <i>Male</i>	Perempuan <i>Female</i>	Jumlah <i>Total</i>
(1)	(2)	(3)	(4)
21 – 35	7	-	7
36 – 49	11	1	12
50 – 59	6	3	9
60+	2	-	2
Jumlah <i>Total</i>	26	4	30

Sumber/Source : Sekretariat DPRD Kabupaten Mamasa/*Secretariat of the regional house Of representative*

Tabel
Table 2.2.4

**Jumlah Keputusan Dewan Perwakilan Rakyat Daerah
Menurut Jenis Keputusan di Kabupaten Mamasa,
2016 - 2020**
*Number of Regional House of Representatives's Decision by
Type of Decision in Mamasa Regency, 2016 - 2020*

Jenis Keputusan <i>Type of Decision</i>	2016	2017	2018	2019	2020
(1)	(2)	(3)	(4)	(5)	(6)
Peraturan Daerah	3	6	5	7	3
Keputusan DPRD	3	6	5	7	6
Keputusan Pimpinan DPRD	3	6	5	7	10
Keputusan Daerah	3	-	7	7	-
Persetujuan DPRD	-	-	-	-	2
Persetujuan DPRD Tentang Perubahan Tata Tertib	-	-	-	-	-
Penerima Aspirasi	6	10	3	-	5
Lainnya	-	-	-	-	-
Jumlah Total	18	28	25	28	26

Sumber/Source : Sekretariat DPRD Kabupaten Mamasa/Sekretariat of the regional house Of representative

2.3 SUMBER DAYA MANUSIA HUMAN RESOURCES

Tabel 2.3.1 **Jumlah Pegawai Negeri Sipil Menurut Jabatan dan Jenis Kelamin di Kabupaten Mamasa, Desember 2019 dan Desember 2020**
Number of Civil Servants by Occupation and Sex in Mamasa Regency, Desember 2019 dan Desember 2020

Kecamatan <i>Subdistrict</i>	2019		Jumlah <i>Total</i>
	Laki-laki <i>Male</i>	Perempuan <i>Female</i>	
(1)	(2)	(3)	(4)
Fungsional Tertentu <i>Specific Functional</i>	670	860	1 530
Fungsional Umum <i>Staf General Functional</i>	1 340	1 101	2 441
Struktural/ <i>Structural</i>	494	268	762
Eselon V/ <i>5th Echelon</i>	-	-	-
Eselon IV/ <i>4th Echelon</i>	343	232	575
Eselon III/ <i>3rd Echelon</i>	127	31	158
Eselon II/ <i>2nd Echelon</i>	24	5	29
Eselon I/ <i>1st Echelon</i>	-	-	-
Jumlah <i>Total</i>	2 504	2 229	4 733

Lanjutan Tabel/*Continued Table 2.3.1*

Kecamatan <i>Subdistrict</i>	2020		
	Laki-laki <i>Male</i>	Perempuan <i>Female</i>	Jumlah <i>Total</i>
(1)	(5)	(6)	(7)
Fungsional Tertentu <i>Specific Functional</i>	677	887	1 564
Fungsional Umum <i>Staf General Functional</i>	1 280	1 014	2 294
Struktural/ <i>Structural</i>	504	280	784
Eselon V/ <i>5th Echelon</i>	-	-	-
Eselon IV/ <i>4th Echelon</i>	331	233	564
Eselon III/ <i>3rd Echelon</i>	149	42	191
Eselon II/ <i>2nd Echelon</i>	24	5	29
Eselon I/ <i>1st Echelon</i>	-	-	-
Jumlah <i>Total</i>	2 461	2 181	4 642

Catatan/*Note*: Belum Termasuk Instansi Vertikal/*Not Including Vertical Institution*

Sumber/*Source*: Badan Kepegawaian Pendidikan, dan Pelatihan Kabupaten Mamasa/BKPP Of Mamasa Regency

Tabel
Table 2.3.2

Jumlah Pegawai Negeri Sipil Menurut Tingkat Pendidikan dan Jenis Kelamin di Kabupaten Mamasa, Desember 2019 dan Desember 2020
Number of Civil Servants by Educational Level and Sex in Mamasa Regency, December 2019 and December 2020

Tingkat Pendidikan <i>Educational Level</i>	2019		Jumlah <i>Total</i>
	Laki-laki <i>Male</i>	Perempuan <i>Female</i>	
(1)	(2)	(3)	(4)
Sampai dengan SD <i>Up to Primary School</i>	5	-	5
SMP/Sederajat <i>General Vocational Junior High School</i>	36	9	45
SMA/Sederajat <i>General/Vocational Senior High School</i>	916	561	1 477
Diploma I, II/Akta I, II <i>Diploma I, II/Akta I, II</i>	79	77	156
Diploma III/Akta III/Sarjana Muda <i>Diploma III/Akta III/Bachelor</i>	82	286	368
Tingkat Sarjana/Doktor/Ph.D <i>University Graduates</i>	1 386	1 296	2 682
Jumlah <i>Total</i>	2 504	2 229	4 733

Lanjutan Tabel/*Continued Table 2.3.2*

Tingkat Pendidikan <i>Educational Level</i>	2020		
	Laki-laki <i>Male</i>	Perempuan <i>Female</i>	Jumlah <i>Total</i>
(1)	(2)	(3)	(4)
Sampai dengan SD <i>Up to Primary School</i>	4	-	4
SMP/Sederajat <i>General Vocational Junior High School</i>	39	8	47
SMA/Sederajat <i>General/Vocational Senior High School</i>	853	514	1 367
Diploma I, II/Akta I, II <i>Diploma I, II/Akta I, II</i>	69	60	129
Diploma III/Akta III/Sarjana Muda <i>Diploma III/Akta III/Bachelor</i>	79	264	343
Tingkat Sarjana/Doktor/Ph.D <i>University Graduates</i>	1 417	1 335	2 752
Jumlah <i>Total</i>	2 461	2 181	4 642

Catatan/*Note*: Belum Termasuk Instansi Vertikal/*Not Including Vertical Institution*

Sumber/*Source*: Badan Kepegawaian Pendidikan, dan Pelatihan Kabupaten Mamasa/BKPP Of Mamasa Regency

Tabel
Table 2.3.3

**Jumlah Pegawai Negeri Sipil Menurut Tingkat
Kepangkatan dan Jenis Kelamin di Kabupaten Mamasa,
Desember 2019 dan Desember 2020**
*Number of Civil Servants by Hierarchy and Sex in Mamasa
Regency, December 2019 and December 2020*

Pangkat/Golongan/Ruang Hierarchy	2019		
	Laki-laki Male	Perempuan Female	Jumlah Total
(1)	(2)	(3)	(4)
1. I/A (Juru Muda)	1	-	1
2. I/B (Juru Muda Tingkat I)	2	-	2
3. I/C (Juru)	15	7	22
4. I/D (Juru Tingkat I)	19	3	22
Golongan I/Range I	37	10	47
5. II/A (Pengatur Muda)	152	105	257
6. II/B (Pengatur Muda Tingkat I)	259	179	438
7. II/C (Pengatur)	338	281	619
8. II/D (Pengatur Tingkat I)	133	87	220
Golongan II/Range II	882	652	1 534
9. III/A (Penata Muda)	414	429	843
10. III/B (Penata Muda Tingkat I)	265	320	585
11. III/C (Penata)	289	279	568
12. III/D (Penata Tingkat I)	288	301	589
Golongan III/Range III	1 256	1 329	2 585
13. IV/A (Pembina)	207	152	359
14. IV/B (Pembina Tingkat I)	102	82	184
15. IV/C (Pembina Utama Muda)	20	4	24
16. IV/D (Pembina Utama Madya)	-	-	-
17. IV/E (Pembina Utama)	-	-	-
Golongan IV/Range IV	329	238	567
Jumlah Total	2 504	2 229	4 733

Lanjutan Tabel/Continued Table 2.3.3

Pangkat/Golongan/Ruang Hierarchy	2020		
	Laki-laki Male	Perempuan Female	Jumlah Total
(1)	(5)	(6)	(7)
1. I/A (Juru Muda)	-	-	-
2. I/B (Juru Muda Tingkat I)	3	-	3
3. I/C (Juru)	13	4	17
4. I/D (Juru Tingkat I)	18	3	21
Golongan I/Range I	34	7	41
5. II/A (Pengatur Muda)	142	90	232
6. II/B (Pengatur Muda Tingkat I)	232	159	391
7. II/C (Pengatur)	301	240	541
8. II/D (Pengatur Tingkat I)	152	110	262
Golongan II/Range II	827	599	1 426
9. III/A (Penata Muda)	389	376	765
10. III/B (Penata Muda Tingkat I)	276	323	599
11. III/C (Penata)	276	286	562
12. III/D (Penata Tingkat I)	309	325	634
Golongan III/Range III	1 250	1 310	2 560
13. IV/A (Pembina)	216	170	386
14. IV/B (Pembina Tingkat I)	112	91	203
15. IV/C (Pembina Utama Muda)	22	4	26
16. IV/D (Pembina Utama Madya)	-	-	-
17. IV/E (Pembina Utama)	-	-	-
Golongan IV/Range IV	350	265	615
Jumlah Total	2 461	2 181	4 642

Catatan/Note: Belum Termasuk Instansi Vertikal/Not Including Vertical Institution

Sumber/Source : Badan Kepegawaian Pendidikan, dan Pelatihan Kabupaten Mamasa/BKPP Of Mamasa Regency

2.4 KEUANGAN PEMERINTAH GOVERNMENT FINANCE

Tabel 2.4.1 Realisasi Pendapatan Pemerintah¹ Kabupaten Mamasa Menurut Jenis Pendapatan (ribu rupiah), 2017–2020
Actual Mamasa Regency Government¹ Revenues by Kind of Revenues (thousand rupiahs), 2017–2020

Jenis Pendapatan/ <i>Kind of Revenues</i>	2017	2018
(1)	(4)	(5)
1. Pendapatan Asli Daerah (PAD)/<i>Regional Revenue</i>	58 847 818	30 668 178
1.1 Pajak Daerah/ <i>Regional Tax</i>	4 920 392	6 017 711
1.2 Retribusi Daerah/ <i>Regional Retribution</i>	5 367 037	5 052 579
1.3 Hasil Perusahaan Milik Daerah dan Pengelolaan Kekayaan Daerah yang Dipisahkan/ <i>Regional-Owned Company Revenue and Separated Management of Regional Wealth</i>	3 564 004	3 107 202
1.4 Lain-lain PAD yang Sah/ <i>Other Regional Revenue</i>	44 996 385	16 490 686
2. Dana Perimbangan/<i>Balance Funds</i>	714 000 238	711 892 542
2.1 Bagi Hasil Pajak/ <i>Tax Sharing Revenue</i>	7 757 630	7 484 853
2.2 Bagi Hasil Bukan Pajak/Sumber Daya Alam/ <i>Non-Tax Sharing Revenue/Natural Resources</i>	541 470	2 338 933
2.3 Dana Alokasi Umum/ <i>General Allocation Fund</i>	514 116 588	515 625 843
2.4 Dana Alokasi Khusus/ <i>Special Allocation Fund</i>	191 584 550	186 442 913
3. Lain-lain Pendapatan yang Sah/<i>Other Revenue</i>	81 870 490	88 724 240
3.1 Pendapatan Hibah/ <i>Grant</i>	2 418 455	3 845 000
3.2 Dana Darurat/ <i>Emergency Fund</i>	-	-
3.3 Dana Bagi Hasil Pajak dari Provinsi dan Pemerintah Daerah Lainnya/ <i>Tax Sharing Revenue from Provincial and Other Regional Governments</i>	12 698 023	13 276 441
3.4 Dana Penyesuaian dan Otonomi Daerah/ <i>Regional Adjustment and Autonomy Fund</i>	49 984 012	69 627 799
3.5 Bantuan Keuangan dari Provinsi atau Pemerintah Daerah Lainnya/ <i>Financial Assistance from Provincial or Other Regional Governments</i>	16 700 000	1 975 000
3.6 Lainnya/ <i>Others</i>	70 000	-
Jumlah/<i>Total</i>	854 718 546	831 284 960

Lanjutan Tabel/Continued Table 2.4.1

Jenis Pendapatan/Kind of Revenues	2019	2020
(1)	(4)	(5)
1. Pendapatan Asli Daerah (PAD)/Regional Revenue	14 141 647	7 727 868
1.1 Pajak Daerah/Regional Tax	3 578 564	1 595 002
1.2 Retribusi Daerah/Regional Retribution	3 040 862	263 199
1.3 Hasil Perusahaan Milik Daerah dan Pengelolaan Kekayaan Daerah yang Dipisahkan/Regional-Owned Company Revenue and Separated Management of Regional Wealth	3 179 173	2 898 322
1.4 Lain-lain PAD yang Sah/Other Regional Revenue	4 343 048	2 971 345
2. Dana Perimbangan/Balance Funds	753 464 862	668 240 337
2.1 Bagi Hasil Pajak/Tax Sharing Revenue	6 162 280	5 893 053
2.2 Bagi Hasil Bukan Pajak/Sumber Daya Alam/Non-Tax Sharing Revenue/Natural Resources	597 769	819 326
2.3 Dana Alokasi Umum/General Allocation Fund	538 535 197	494 356 232
2.4 Dana Alokasi Khusus/Special Allocation Fund	208 169 616	167 171 726
3. Lain-lain Pendapatan yang Sah/Other Revenue	50 587 932	39 322 400
3.1 Pendapatan Hibah/Grant	14 808 650	9 453 135
3.2 Dana Darurat/Emergency Fund	-	-
3.3 Dana Bagi Hasil Pajak dari Provinsi dan Pemerintah Daerah Lainnya/Tax Sharing Revenue from Provincial and Other Regional Governments	14 002 337	13 916 900
3.4 Dana Penyesuaian dan Otonomi Daerah/Regional Adjustment and Autonomy Fund	10 276 945	14 452 365
3.5 Bantuan Keuangan dari Provinsi atau Pemerintah Daerah Lainnya/Financial Assistance from Provincial or Other Regional Governments	11 500 000	1 500 000
3.6 Lainnya/Others	-	-
Jumlah/Total	818 194 441	715 290 605

Catatan/Note: ¹Data diambil dari LRA sebelum di audit / Data taken from LRA prior to audit

Sumber/Source: BPKD Kabupaten Mamasa / BPKD Mamasa Regency

Tabel
Table 2.4.2

**Realisasi Belanja Pemerintah¹ Kabupaten Mamasa
Menurut Jenis Belanja (ribu rupiah), 2017–2020
Actual Mamasa Regency Government¹ Expenditures by Kind
of Expenditures (thousand rupiahs), 2017–2020**

Jenis Pendapatan Kind of Revenues	2017	2018
(1)	(4)	(5)
1. Belanja Tidak Langsung/Indirect Expenditures	522 955 913	559 840 102
1.1 Belanja Pegawai/Personnel Expenditures	290 381 331	312 017 624
1.2 Belanja Bunga/Interest Expenditures	-	-
1.3 Belanja Subsidi/Subsidies Expenditures	-	-
1.4 Belanja Hibah/Grant Expenditures	26 031 700	46 796 858
1.5 Belanja Bantuan Sosial/Social Aid Expenditures	24 135 740	22 286 700
1.6 Belanja Bagi Hasil/Sharing Fund Expenditure	-	-
1.7 Belanja Bantuan Keuangan/Financial Aids Expenditures	182 160 142	177 654 790
1.8 Belanja Tidak Terduga/Unpredicted Expenditures	247 000	1 084 130
2. Belanja Langsung/Direct Expenditures	463 505 880	402 711 056
2.1 Belanja Pegawai/Personnel Expenditures	20 838 825	23 378 495
2.2 Belanja Barang dan Jasa/Goods and Services Expenditures	206 705 602	192 672 527
2.3 Belanja Modal/Capital Expenditure	235 961 453	186 660 034
Jumlah/Total	986 461 793	962 551 158

Lanjutan Tabel/Continued Table 2.4.2

Jenis Pendapatan Kind of Revenues	2019	2020
(1)	(4)	(5)
1. Belanja Tidak Langsung/Indirect Expenditures	581 732 981	575 142 767
1.1 Belanja Pegawai/Personnel Expenditures	337 550 614	317 305 085
1.2 Belanja Bunga/Interest Expenditures	-	-
1.3 Belanja Subsidi/Subsidies Expenditures	-	-
1.4 Belanja Hibah/Grant Expenditures	20 282 800	37 736 100
1.5 Belanja Bantuan Sosial/Social Aid Expenditures	22 612 700	-
1.6 Belanja Bagi Hasil/Sharing Fund Expenditure	-	-
1.7 Belanja Bantuan Keuangan/Financial Aids Expenditures	198 840 867	192 453 680
1.8 Belanja Tidak Terduga/Unpredicted Expenditures	2 446 000	27 647 902
2. Belanja Langsung/Direct Expenditures	361 071 795	304 345 322
2.1 Belanja Pegawai/Personnel Expenditures	10 148 891	6 622 561
2.2 Belanja Barang dan Jasa/Goods and Services Expenditures	194 652 342	188 046 179
2.3 Belanja Modal/Capital Expenditure	156 270 562	109 676 582
Jumlah/Total	942 804 776	879 488 089

Catatan/Note: ¹Data diambil dari LRA sebelum di audit / Data taken from LRA prior to audit
 Sumber/Source : BPKD Kabupaten Mamasa / BPKD Mamasa Regency

03

PENDUDUK DAN KETENAGAKERJAAN
POPULATION AND EMPLOYMENT



PENDUDUK
KABUPATEN MAMASA

163.383

Population
Mamasa Regency

PENJELASAN TEKNIS

TECHNICAL NOTES

1. Sumber utama data kependudukan adalah sensus penduduk yang dilaksanakan setiap sepuluh tahun sekali. Sensus penduduk telah dilaksanakan sebanyak enam kali sejak Indonesia merdeka, yaitu tahun 1961, 1971, 1980, 1990, 2000, dan 2010.

Di dalam sensus penduduk, pencacahan dilakukan terhadap seluruh penduduk yang berdomisili di wilayah teritorial Indonesia termasuk warga negara asing kecuali anggota korps diplomatik negara sahabat beserta keluarganya.

Metode pengumpulan data dalam sensus dilakukan dengan wawancara antara petugas sensus dengan responden dan juga melalui e-census. Pencatatan penduduk menggunakan konsep usual residence, yaitu konsep di mana penduduk biasa bertempat tinggal. Bagi penduduk yang bertempat tinggal tetap dicacah di mana mereka biasa tinggal, sedangkan untuk penduduk yang tidak bertempat tinggal tetap dicacah di tempat di mana mereka ditemukan petugas sensus pada malam 'Hari Sensus'. Termasuk penduduk yang tidak bertempat tinggal tetap adalah tuna wisma, awak kapal berbendera Indonesia,

1. *The main source of demographic data is population census, which is conducted every ten years. Population Census has been conducted six times since Indonesia's independence: 1961, 1971, 1980, 1990, 2000, and 2010.*

The population census enumerates all residents who domicile in the entire territory of Indonesia including foreign citizens except the diplomatic corps members and their families.

The method of data collection in a population census involves interviewing respondents and conducting e-census. Enumeration of the population uses the concept of "usual residence", which is the concept of "places where people usually live". De jure was applied to the permanent residents, while de facto was applied to non-permanent residents. The permanent residents were enumerated in place where they normally live, the non-permanent residents were enumerated where they were found by the enumerators, on the night of 'Census Date'. The non permanent residents include homeless people,

penghuni perahu/rumah apung, masyarakat terpencil/ terasing, dan pengungsi. Bagi mereka yang mempunyai tempat tinggal tetap dan sedang bepergian ke luar wilayah lebih dari enam bulan, tidak dicacah di tempat tinggalnya, tetapi dicacah di tempat tujuannya. Untuk tahun yang tidak dilaksanakan sensus penduduk, data kependudukan diperoleh dari hasil proyeksi penduduk. Proyeksi penduduk merupakan suatu perhitungan ilmiah yang didasarkan pada asumsi dari komponen-komponen perubahan penduduk, yaitu kelahiran, kematian, dan migrasi. Proyeksi penduduk Indonesia 2010–2035 menggunakan data dasar penduduk hasil SP2010.

2. **Penduduk Indonesia** adalah semua orang yang berdomisili di wilayah teritorial Indonesia selama 6 bulan atau lebih dan atau mereka yang berdomisili kurang dari 6 bulan tetapi bertujuan menetap.
3. **Laju pertumbuhan penduduk** adalah angka yang menunjukkan persentase penambahan penduduk dalam jangka waktu tertentu.
4. **Kepadatan penduduk** adalah rasio banyaknya penduduk per kilometer persegi.

ship crew, boat people, remote area community, and internally displaced persons. Those who had permanent residence and had been travelling away from their home for six months or more were not enumerated in their permanent place, but in the place where they were during the census. For the periods where the population census is not conducted, population projection is done to estimate population during those years. The population projection is an estimate based on the demographic components, such as birth, death, and migration. Indonesia's 2010–2035 population projection used the 2010 Population Census as the base population.

2. **The population of Indonesia** are all residents of the entire territory of Indonesia who have stayed for six months or longer, and those who intended to stay more than six months even though their length of stay is less than six months.
3. **The growth rate of population** is the number that show percentage of population growth within a specified period.
4. **Population density** is ratio of population per square kilometer.

5. **Rasio jenis kelamin** adalah perbandingan antara penduduk laki-laki dan penduduk perempuan pada suatu wilayah dan waktu tertentu. Biasanya dinyatakan dengan banyaknya penduduk laki-laki untuk 100 penduduk perempuan.
 6. **Distribusi penduduk** adalah pola persebaran penduduk di suatu wilayah, baik berdasarkan batas-batas geografis maupun berdasarkan batas-batas administrasi pemerintahan.
 7. **Komposisi penduduk** adalah pola persebaran penduduk menurut karakteristiknya, contoh: penduduk menurut kelompok umur, penduduk menurut jenis kelamin
 8. **Rumah tangga** adalah seseorang atau sekelompok orang yang mendiami sebagian atau seluruh bangunan fisik/sensus dan biasanya tinggal bersama serta pengelolaan makan dari satu dapur. Yang dimaksud makan dari satu dapur adalah jika pengurusan kebutuhan sehari-harinya dikelola bersama-sama menjadi satu.
 9. **Anggota rumah tangga** adalah semua orang yang biasanya bertempat tinggal di suatu rumah tangga, baik yang berada di rumah pada waktu pencacahan maupun yang sementara tidak ada.
 10. **Rata-rata anggota rumah tangga** adalah angka yang
5. **Sex ratio** is the ratio of males population to females population in a given area and time, usually expressed as the number of males for every 100 females.
 6. **Population distribution** is the pattern of population distribution in an area, either by geographic boundaries or by government administrative boundaries.
 7. **Population compotition** is the pattern of population distribution by its characteristics, example: population by age group, population by sex.
 8. **Household** is an individual or group of people living in a physical/census building unit or part of it and usually commit on a common provision for food and other essentials of living. Common provision for food means one organising daily needs for all of household members.
 9. **Household member** are those who usually lives in a household regardless of their location at the time of enumeration.
 10. **Average household size** is the average number of household

menunjukkan rata-rata jumlah anggota rumah tangga per rumah tangga.

11. **Penduduk usia kerja** adalah penduduk yang berumur 15 tahun ke atas.
 12. **Angkatan kerja** adalah penduduk usia kerja (15 tahun ke atas) yang bekerja, punya pekerjaan namun sementara tidak bekerja, dan pengangguran.
 13. **Bekerja** adalah kegiatan ekonomi yang dilakukan oleh seseorang dengan maksud memperoleh atau membantu memperoleh pendapatan atau keuntungan dan lamanya bekerja paling sedikit 1 jam secara terus menerus dalam seminggu yang lalu (termasuk pekerja keluarga tanpa upah yang membantu dalam suatu usaha/kegiatan ekonomi).
 14. **Jumlah jam kerja seluruhnya** adalah jumlah jam kerja yang digunakan untuk bekerja (tidak termasuk jam kerja istirahat resmi dan jam kerja yang digunakan untuk hal-hal di luar pekerjaan).
 15. **Lapangan usaha** adalah bidang kegiatan dari pekerjaan/tempat bekerja di mana seseorang bekerja. Klasifikasi lapangan usaha mengikuti Klasifikasi Baku Lapangan Usaha Indonesia (KBLI) dalam 1 digit.
 16. **Status pekerjaan** adalah kedudukan seseorang dalam unit usaha/kegiatan dalam melakukan pekerjaan.
- members per household.*
 11. **Working age population** is persons of 15 years and over.
 12. **Labor force or economically active** are persons of 15 years and over, who in the previous week were working, temporarily absent from work but having jobs, and unemployment.
 13. **Working** is economic activity conducted by a person and intended to earn income by doing work or helping to do work at least one hour continuously during the reference week (including unpaid family worker/s for any economic activity).
 14. **Total working hours** is the total hours spent by an employee to perform all jobs (excluding the time used for other activities which are not classified as work).
 15. **Industry** is field of a person's activity or establishment. The classification of industries follows the Indonesia Standard Industrial Classification (KBLI) in one digit.
 16. **Employment status** is the status of a person at his place of work or establishment where he was employed.

17. **Berusaha sendiri tanpa dibantu orang lain** adalah bekerja atau berusaha dengan menanggung risiko secara ekonomis, yaitu dengan tidak kembalinya ongkos produksi yang telah dikeluarkan dalam rangka usahanya tersebut, serta tidak menggunakan pekerja dibayar maupun pekerja tak dibayar, termasuk yang sifat pekerjaannya memerlukan teknologi atau keahlian khusus.
18. **Berusaha dibantu buruh tidak tetap/buruh tidak dibayar** adalah bekerja atau berusaha atas risiko sendiri, dan menggunakan buruh/pekerja tak dibayar dan atau buruh/pekerja tidak tetap.
19. **Berusaha dibantu buruh tetap/buruh dibayar** adalah berusaha atas risiko sendiri dan mempekerjakan paling sedikit satu orang buruh/pekerja tetap yang dibayar.
20. **Buruh/karyawan/pegawai** adalah seseorang yang bekerja pada orang lain atau instansi/kantor/perusahaan secara tetap dengan menerima upah/gaji baik berupa uang maupun barang. Buruh yang tidak mempunyai majikan tetap, tidak digolongkan sebagai buruh/karyawan, tetapi sebagai pekerja bebas. Seseorang dianggap memiliki majikan tetap jika memiliki 1 (satu) majikan (orang/rumah tangga) yang sama dalam sebulan terakhir, khusus pada sektor bangunan batasannya tiga bulan. Apabila
17. **Own-account worker** is a person who works at his own risk without assisted by paid per mount worker or unpaid worker include technical job or skill job.
18. **Employer assisted by temporary workers/unpaid worker** is a person who works at his own risk and assisted by temporary worker/unpaid worker.
19. **Employer assisted by permanent workers/paid workers** is a person who does his business at her/his own risk at least one assisted by paid permanent worker.
20. **Employee** is a person who work permanently for other people or institution/office/ company and gains some money/cash or goods as wage/salary. Labor who have no permanent employer is not categorized as a laborer/ worker/ employee but casual worker. A laborers in general is considered to have a permanent employer if he has the same employer during the past month, particularly for building construction sector is 3 months. If the employer is an institution, more than 1 (one) employer is allowed.

majikannya instansi/lembaga, boleh lebih dari satu.

21. **Pekerja bebas** adalah seseorang yang bekerja pada orang lain/ majikan/institusi yang tidak tetap (lebih dari 1 majikan dalam sebulan terakhir) di usaha pertanian baik berupa usaha rumah tangga maupun bukan usaha rumah tangga, ataupun di nonpertanian atas dasar balas jasa dengan menerima upah atau imbalan baik berupa uang maupun barang, dan baik dengan sistem pembayaran harian maupun borongan
22. **Pekerja tak dibayar** adalah seseorang yang bekerja membantu usaha untuk memperoleh penghasilan/keuntungan yang dilakukan oleh salah seorang anggota rumah tangga atau bukan anggota rumah tangga tanpa mendapat upah/gajibaik berupa uang maupun barang.
21. **Casual employee** is a person who does not work permanently for other people/employer/ institution (more than 1 employer during the last 1 month) in agricultural sector, either home industry or not home industry, or in non-agricultural sector based on remuneration paid with money or goods, and based on daily or contact payment system.
22. **Unpaid worker** is a person who intended to work without pa,y either with money or good, in an establishment run by other members of the family, relative or neighbour.

ULASAN

DESCRIPTION

Kependudukan

Penduduk Kabupaten Mamasa tahun 2020 sebanyak 163.383 jiwa yang terdiri atas 83.928 jiwa penduduk laki-laki dan 79.455 jiwa penduduk perempuan. Penduduk Kabupaten Mamasa meningkat sekitar 23.301 jiwa dari tahun 2010 (SP 2010), dengan laju pertumbuhan penduduk sebesar 1,50 persen. Kecamatan Mamasa merupakan kecamatan dengan jumlah penduduk terbesar, yaitu 26.053 jiwa (15,95% dari total populasi), sedangkan kecamatan yang memiliki jumlah penduduk terkecil adalah Kecamatan Mehalaan sebesar 4.254 jiwa (2,60% dari total populasi).

Pada tahun 2020, jumlah penduduk laki-laki di Kabupaten Mamasa 2,74 persen lebih banyak dari pada penduduk perempuan, dengan angka rasio jenis kelamin (sex ratio) sebesar 105,63 yang berarti bahwa terdapat 106 laki-laki untuk 100 orang perempuan.

Ketenagakerjaan

Di Kabupaten Mamasa ada sebanyak 85.477 jiwa penduduk berumur 15 tahun ke atas yang bekerja pada tahun 2020, yang terdiri dari 47.546 laki-laki dan 37.931 perempuan. Jumlah penduduk yang bekerja terbanyak ada di kelompok penduduk berusia 35-39 tahun yakni sebesar 10.714 jiwa.

Lapangan usaha yang paling

Population

Total Mamasa Regency Population in 2020 is 163.383 people consisting of 83.928 inhabitants of the men and 79.455 women population people. Mamasa Regency Population mounting about 23.301 people from 2010 (SP 2010), with the population growth rate equal to 1,50 percent. Mamasa Subdistrict is the subdistrict with the biggest resident amount, it is about 26.053 (15,95% of total population), while the smallest is Mehalaan Subdistrict equal to 4.254 (2,60% of total population).

In 2020, number of men population in Mamasa Regency 2,74 percent more than number of women population, with the sex ratio of 105,63, meaning that there are 106 mens for 100 women.

Labour Force

In Mamasa Regency there are 85.477 population 15 years above that working in 2020, consist of 47.546 men and 37.931 women. The most number population who is working, is in the 35-39 age group resident with 10.714 people.

Agricultural, plantation, forestry,

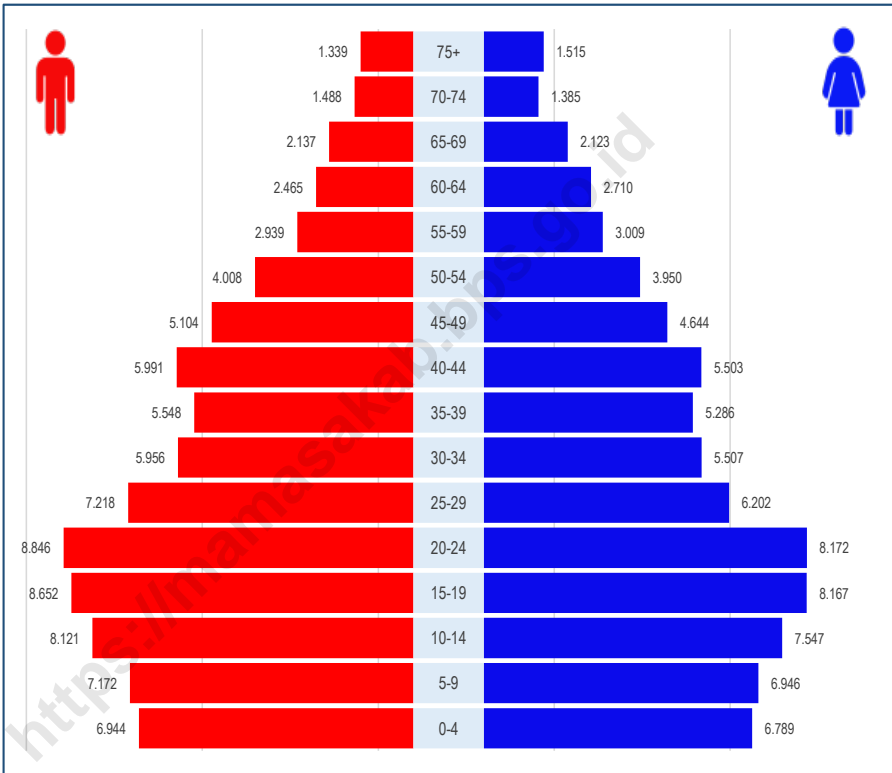
banyak menyerap tenaga kerja adalah lapangan usaha sektor pertanian, perkebunan, perburuan, dan perikanan, yang menyerap tenaga kerja sebanyak 59.469 jiwa, atau sebanyak 69,57%.

hunt, and fishery is sector that absorb the most labour, as much 59.469 or 69,57%.

<https://mamasakab.bps.go.id>

Gambar 3.1
Figures

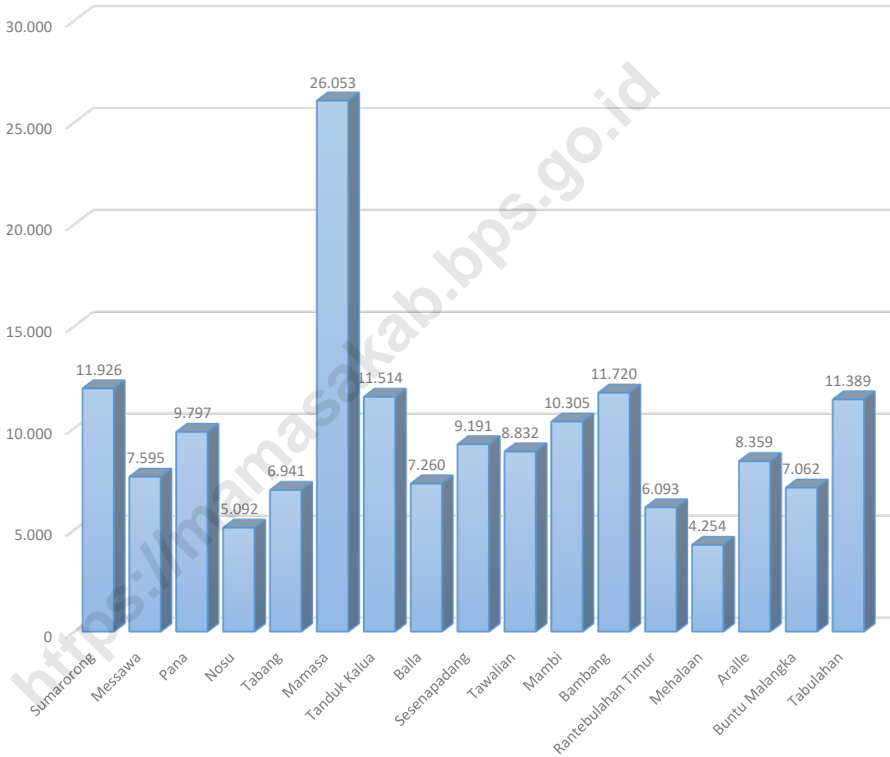
Piramida Penduduk Kabupaten Mamasa, 2020
Population Pyramid of Mamasa Regency, 2020



Sumber/Source: BPS, Sensus Penduduk (SP) 2020
BPS-Statistics Indonesia, 2020 Population Census

Gambar 3.2
Figures

Jumlah Penduduk Menurut Kecamatan di Kabupaten Mamasa, 2020
Population by Subdistrict in Mamasa Regency, 2020



Sumber/Source: BPS, Sensus Penduduk (SP) 2020
BPS-Statistics Indonesia, 2020 Population Census

3.1 PENDUDUK POPULATION

Tabel 3.1.1 Penduduk, Laju Pertumbuhan Penduduk, Distribusi Persentase Penduduk, Kepadatan Penduduk, Rasio Jenis Kelamin Penduduk Menurut Kecamatan di Kabupaten Mamasa, 2020
Population, Population Growth Rate, Percentage Distribution of Population, Population Density, and Population Sex Ratio by Subdistrict in Mamasa Regency, 2020

Kecamatan Subdistrict	Penduduk Population	Laju Pertumbuhan Penduduk per Tahun 2010–2020 Annual Population Growth Rate (%) 2010–2020
(1)	(2)	(3)
Sumarorong	11 926	2,14
Messawa	7 595	0,67
Pana	9 797	1,32
Nosu	5 092	1,70
Tabang	6 941	1,60
Mamasa	26 053	1,41
Tanduk Kalua	11 514	1,39
Balla	7 260	1,83
Sesenapadang	9 191	1,72
Tawalian	8 832	3,47
Mambi	10 305	1,00
Bambang	11 720	1,25
Rantebulahan Timur	6 093	0,68
Mehalaan	4 254	0,95
Aralle	8 359	2,34
Buntu Malangka	7 062	0,52
Tabulahan	11 389	1,45
MAMASA	163 383	1,50

Lanjutan Tabel/*Continued Table 3.1.1*

Kecamatan <i>Subdistrict</i>	Persentase Penduduk <i>Percentage of Total Population</i>	Kepadatan Penduduk per km ² <i>Population Density per sq.km</i>
(1)	(7)	(8)
Sumarorong	7,30	46,95
Messawa	4,65	50,34
Pana	6,00	54,05
Nosu	3,12	44,93
Tabang	4,25	22,79
Mamasa	15,95	104,18
Tanduk Kalua	7,05	95,28
Balla	4,44	121,96
Sesenapadang	5,63	60,19
Tawalian	5,41	192,04
Mambi	6,31	72,23
Bambang	7,17	86,07
Rantebulahan Timur	3,73	191,18
Mehalaan	2,60	26,19
Aralle	5,12	48,05
Buntu Malangka	4,32	33,36
Tabulahan	6,97	22,16
MAMASA	100,0	54,35

Lanjutan Tabel/*Continued Table* 3.1.1

Kecamatan Subdistrict	Rasio Jenis Kelamin Penduduk Population Sex Ratio
(1)	(11)
Sumarorong	105,37
Messawa	105,99
Pana	108,54
Nosu	104,50
Tabang	107,81
Mamasa	102,78
Tanduk Kalua	108,17
Balla	104,62
Sesenapadang	105,62
Tawalian	103,83
Mambi	103,66
Bambang	107,40
Rantebulahan Timur	101,02
Mehalaan	109,14
Aralle	106,09
Buntu Malangka	106,37
Tabulahan	109,01
MAMASA	105,63

Catatan/*Note*: ...

Sumber/*Source*: Hasil SP2020 (September)/*The result of the 2010 Population Census (September)*

Tabel 3.1.2 Jumlah Penduduk dan Rasio Jenis Kelamin Menurut Kecamatan di Kabupaten Mamasa, 2020
Population and Sex Ratio by Subdistrict in Mamasa Regency, 2020

Kecamatan Subdistrict	Jenis Kelamin Sex			Rasio Jenis Kelamin Sex Ratio
	Laki-laki Male	Perempuan Female	Jumlah Total	
(1)	(2)	(3)	(4)	(5)
Sumarorong	6 119	5 807	11 926	105,37
Messawa	3 908	3 687	7 595	105,99
Pana	5 099	4 698	9 797	108,54
Nosu	2 602	2 490	5 092	104,50
Tabang	3 601	3 340	6 941	107,81
Mamasa	13 205	12 848	26 053	102,78
Tanduk Kalua	5 983	5 531	11 514	108,17
Balla	3 712	3 548	7 260	104,62
Sesenapadang	4 721	4 470	9 191	105,62
Tawalian	4 499	4 333	8 832	103,83
Mambi	5 245	5 060	10 305	103,66
Bambang	6 069	5 651	11 720	107,40
Rantebulahan Timur	3 062	3 031	6 093	101,02
Mehalaan	2 220	2 034	4 254	109,14
Aralle	4 303	4 056	8 359	106,09
Buntu Malangka	3 640	3 422	7 062	106,37
Tabulahan	5 940	5 449	11 389	109,01
MAMASA	83 928	79 455	163 383	105,63

Catatan/Note:

Sumber/Source: Hasil SP2020 (September)/The result of the 2020 Population Census (September)

Tabel
Table 3.1.3

Jumlah Penduduk Menurut Kelompok Umur dan Jenis Kelamin di Kabupaten Mamasa, 2020
Population by Age Group and Sex in Mamasa Regency, 2020

Kelompok Umur <i>Age Group</i>	Jenis Kelamin <i>Sex</i>		Jumlah <i>Total</i>
	Laki-laki <i>Male</i>	Perempuan <i>Female</i>	
(1)	(2)	(3)	(4)
0 - 4	6 944	6 789	13 733
5 - 9	7 172	6 946	14 118
10 - 14	8 121	7 547	15 668
15 - 19	8 652	8 167	16 819
20 - 24	8 846	8 172	17 018
25 - 29	7 218	6 202	13 420
30 - 34	5 956	5 507	11 463
35 - 39	5 548	5 286	10 834
40 - 44	5 991	5 503	11 494
45 - 49	5 104	4 644	9 748
50 - 54	4 008	3 950	7 958
55 - 59	2 939	3 009	5 948
60 - 64	2 465	2 710	5 175
65 - 69	2 137	2 123	4 260
70 - 74	1 488	1 385	2 873
75+	1 339	1 515	2 854
Jumlah <i>Total</i>	83 928	79 455	163 383

Catatan/Note: ...
Sumber/Source: Hasil Perapihan Umur dari Data Administratif dan SP2020 (September)/The Result of Smoothing Single Year of Age from Administrative Data and the 2020 Population Census (September)

Tabel 3.1.4 **Jumlah Akta Kelahiran yang Diterbitkan Menurut Kecamatan di Kabupaten Mamasa, 2016 - 2020**
Table 3.1.4 **Number of Published Birth Certificate by Subdistrict in Mamasa Regency, 2016 - 2020**

Kecamatan Subdistrict	2016	2017	2018	2019	2020
(1)	(2)	(3)	(4)	(5)	(6)
Sumarorong	619	508	978	332	241
Messawa	340	655	436	187	120
Pana	752	1 034	183	398	176
Nosu	388	362	148	180	111
Tabang	393	689	357	198	363
Mamasa	1 291	492	227	1 226	557
Tanduk Kalua	675	336	290	326	218
Balla	465	379	423	193	80
Sesenapadang	459	788	242	246	169
Tawalian	526	352	144	237	199
Mambi	879	735	349	488	276
Bambang	750	538	416	280	323
Rantebulahan Timur	437	228	286	138	101
Mehalaan	*)	428	400	128	161
Aralle	1 088	408	218	328	278
Buntu Malangka	*)	476	184	220	155
Tabulahan	711	95	185	459	463
MAMASA	9 773	8 503	5 466	5 564	3 991

Sumber/Source: Dinas Kependudukan dan Pencatatan Sipil Kab. Mamasa / Civil Administrative Office of Mamasa Regency

Tabel
Table 3.1.5

Jumlah Kartu Keluarga (KK) dan Kartu Tanda Penduduk (KTP-el) yang Diterbitkan Menurut Bulan di Kabupaten Mamasa, 2020
Number of Family Card and Electronic Id Card by Month in Mamasa Regency, 2020

Kecamatan Subdistrict	Kartu Keluarga Family Card	KTP Elektronik Electronic Id Card
(1)	(2)	(3)
Januari/January	...	1,045
Februari/February	...	952
Maret/March	...	846
April/April	...	294
Mei/May	...	486
Juni/June	...	1,704
Juli/July	...	1,404
Agustus/August	...	1,516
September/September	...	1,294
Oktober/October	...	1,565
November/November	...	1,571
Desember/December	...	1,568
Jumlah Total	57,780	14,245

Sumber/Source: Dinas Kependudukan dan Pencatatan Sipil Kab. Mamasa / Civil Administrative Office of Mamasa Regency

3.2 KETENAGAKERJAAN EMPLOYMENT

Tabel 3.2.1 **Jumlah Penduduk Berumur 15 Tahun Keatas Menurut Jenis Kegiatan Selama Seminggu yang Lalu dan Jenis Kelamin di Kabupaten Mamasa, 2020**
Population Aged 15 Years and Over by Type of Activity During The Previous Week and Sex in Mamasa Regency, 2020

Kegiatan Utama <i>Main Activity</i>	Jenis Kelamin <i>Sex</i>		Jumlah <i>Total</i>
	Laki-laki <i>Male</i>	Perempuan <i>Female</i>	
(1)	(2)	(3)	(4)
Angkatan Kerja <i>Economically Active</i>	49 542	39 187	88 729
Bekerja <i>Working</i>	47 546	37 931	85 477
Pengangguran Terbuka <i>Unemployment</i>	1 996	1 256	3 252
Bukan Angkatan Kerja <i>Economically Inactive</i>	7 654	16 854	24 508
Sekolah <i>Attending School</i>	3 351	3 685	7 036
Mengurus Rumah Tangga <i>Housekeeping</i>	1 359	11 536	12 895
Lainnya <i>Others</i>	2 944	1 633	4 577
Jumlah <i>Total</i>	57 196	56 041	113 237

Sumber/Source: BPS, Survei Angkatan Kerja Nasional (Sakernas) Agustus/BPS-Statistics Indonesia, August National Labor Force Survey

Tabel 3.2.2
Table

Penduduk Berumur 15 Tahun ke Atas Menurut Pendidikan Tertinggi yang Ditamatkan dan Jenis Kegiatan Selama Seminggu yang Lalu di Kabupaten Mamasa, 2020
Population 15 Years of Age and Over by Educational Attainment and Type of Activity During the Previous Week in Mamasa Regency, 2020

Pendidikan Tertinggi yang Ditamatkan ¹ <i>Educational Attainment¹</i>	Angkatan Kerja <i>Economically Active</i>			Persentase Bekerja terhadap Angkatan Kerja <i>Percentage of Working to Economically Active</i>
	Bekerja <i>Working</i>	Pengangguran ² <i>Unemployment²</i>	Jumlah Angkatan Kerja <i>Total of Economically Active</i>	
(1)	(2)	(3)	(4)	(5)
0	37 206	661	37 867	98,25
1	15 978	344	16 322	97,89
2	21 979	1 264	23 243	94,56
3	10 314	983	11 297	91,30
Jumlah/Total	85 477	3 252	88 729	96,33

Lanjutan Tabel/Continued Table 3.2.2

Pendidikan Tertinggi yang Ditamatkan ¹ Educational Attainment ¹	Bukan Angkatan Kerja Not Economically Active	Jumlah Total	Persentase Angkatan Kerja terhadap Penduduk Usia Kerja Percentage of Economically Active to Working Age Population
(1)	(6)	(7)	(8)
0	10 202	48 069	21,22
1	6 839	23 161	29,53
2	6 374	29 617	21,52
3	1 093	12 390	8,82
Jumlah/Total	24 508	113 237	21,64

Catatan/Note: ¹ 0. ≤ Sekolah Dasar (SD)/≤ Primary School
 1. Sekolah Menengah Pertama/Junior High School
 2. Sekolah Menengah Atas/Senior High School
 3. Perguruan Tinggi/Collage
² 1. Mencari pekerjaan/Looking for work
 2. Mempersiapkan usaha/Establishing a new business/firm
 3. Merasa tidak mungkin mendapat pekerjaan/Hopeless of job
 4. Sudah punya pekerjaan tetapi belum mulai bekerja/Have a job in future start

Sumber/Source: BPS, Survei Angkatan Kerja Nasional (Sakernas) Agustus/BPS-Statistics Indonesia, August National Labor Force Survey

Tabel
Table 3.2.3

Penduduk Berumur 15 Tahun Ke Atas yang Bekerja Selama Seminggu yang Lalu Menurut Status Pekerjaan Utama dan Jenis Kelamin di Kabupaten Mamasa, 2020
Population 15 Years of Age and Over who Worked During The Previous Week by Main Employment Status and Sex in Mamasa Regency, 2020

Status Pekerjaan Utama <i>Main Employment Status</i>	Jenis Kelamin <i>Sex</i>		Jumlah <i>Total</i>
	Laki-laki <i>Male</i>	Perempuan <i>Female</i>	
(1)	(2)	(3)	(4)
Berusaha Sendiri <i>Own Account Worker</i>	5 061	3 031	8 092
Berusaha dibantu buruh tidak tetap/buruh tidak dibayar <i>Employer assisted by temporary worker/unpaid worker</i>	20 689	9 337	30 026
Berusaha dibantu buruh tetap/buruh dibayar <i>Employer assisted by permanent worker/paid worker</i>	361	54	415
Buruh/Karyawan/Pegawai <i>Regular employee</i>	9 501	5 990	15 491
Pekerja bebas <i>Casual employee</i>	3 366	1 414	4 780
Pekerja keluarga/tak dibayar <i>Family worker/unpaid worker</i>	8 568	18 105	26 673
Jumlah <i>Total</i>	47 546	37 931	85 477

Sumber/Source: BPS, Survei Angkatan Kerja Nasional (Sakernas) Agustus/BPS-Statistics Indonesia, August National Labor Force Survey

Tabel
Table 3.2.4**Jumlah Penduduk Berumur 15 Tahun Keatas yang Bekerja Selama Seminggu yang Lalu Menurut Kelompok Umur dan Jenis Kelamin di Kabupaten Mamasa, 2020**
Population Aged 15 Years and Over Who Worked During the Past Week by Age Group and Gender in Mamasa Regency, 2020

Kelompok Umur <i>Age Group</i>	Jenis Kelamin <i>Sex</i>		
	Laki-laki <i>Male</i>	Perempuan <i>Female</i>	Jumlah <i>Total</i>
(1)	(2)	(3)	(4)
15 - 19	3 356	2 737	6 093
20 - 24	4 110	3 023	7 133
25 - 29	5 144	2 727	7 871
30 - 34	5 848	4 741	10 589
35 - 39	5 606	5 108	10 714
40 - 44	5 233	4 570	9 803
45 - 49	4 753	4 257	9 010
50 - 54	4 583	4 098	8 681
55 - 59	3 673	3 272	6 945
60 - 64	2 439	1 632	4 071
65+	2 801	1 766	4 567
Jumlah <i>Total</i>	47 546	37 931	85 477

Sumber/*Source*: BPS, Survei Angkatan Kerja Nasional (Sakernas) Agustus/BPS-Statistics Indonesia, August National Labor Force Survey

Tabel
Table 3.2.5

Jumlah Penduduk Berumur 15 Tahun Ke Atas yang Bekerja Selama Seminggu yang Lalu Menurut Lapangan Pekerjaan Utama dan Jenis Kelamin di Kabupaten Mamasa, 2020
Population Aged 15 Years and Over Who Worked During the Previous Week by Main Industry and Sex in Mamasa Regency, 2020

Lapangan Pekerjaan Utama ¹ Main Industry ¹	Jenis Kelamin Sex		Jumlah Total
	Laki-laki Male	Perempuan Female	
(1)	(2)	(3)	(4)
1	31 314	28 155	59 469
2	1 307	547	1 854
3	3 121	3 055	6 176
4	6 539	5 833	12 372
5	5 265	341	5 606
Jumlah Total	47 546	37 931	85 477

- Catatan/Note:
1. Pertanian, Kehutanan, Perburuan, dan Perikanan
 2. Industri Pengolahan
 3. Perdagangan Besar, Eceran, Rumah Makan, dan Hotel
 4. Jasa Kemasyarakatan
 5. Lainnya (Pertambangan dan Pengalihan, Listrik, Gas dan Air, Bangunan, Angkutan, Pergudangan dan Komunikasi, Keuangan, Asuransi, Usaha Persewaan Bangunan, Tanah dan Jasa Perusahaan)

Sumber/Source: BPS, Survei Angkatan Kerja Nasional (Sakernas) Agustus/BPS-Statistics Indonesia, August National Labor Force Survey

Tabel
Table 3.2.6

Jumlah Penduduk Berumur 15 Tahun Ke Atas yang Bekerja Selama Seminggu yang Lalu Menurut Jumlah Jam Kerja Seluruhnya dan Jenis Kelamin di Kabupaten Mamasa, 2020
Population Aged 15 Years and Over Who Worked During the Previous Week by Total Working Hours and Sex in Mamasa Regency, 2020

Jumlah Jam Kerja Seluruhnya <i>Total Working Hours</i>	Jenis Kelamin <i>Sex</i>		Jumlah <i>Total</i>
	Laki-laki <i>Male</i>	Perempuan <i>Female</i>	
(1)	(2)	(3)	(4)
0 ¹	1 746	926	2 672
1 – 14	7 202	11 864	19 066
15 – 24	9 757	9 331	19 088
25 – 34	9 445	6 871	16 316
35 – 40	8 544	3 735	12 279
41 +	10 852	5 204	16 056
Jumlah <i>Total</i>	47 546	37 931	85 477

Catatan/Note: ¹Sementara Tidak Bekerja / *Temporarily Out of Work*

Sumber/Source: BPS, Survei Angkatan Kerja Nasional (Sakernas) Agustus/BPS-Statistics Indonesia, August National Labor Force Survey

Tabel
Table 3.2.7

Jumlah Penduduk Berumur 15 Tahun Ke Atas yang Bekerja Selama Seminggu yang Lalu Menurut Jumlah Jam Kerja Pada Pekerjaan Utama dan Jenis Kelamin di Kabupaten Mamasa, 2020
Population Aged 15 Years and Over Who Worked During the Previous Week by Number of Working Hours on Main Industry and Sex in Mamasa Regency, 2020

Jumlah Jam Kerja Pada Pekerjaan Utama (Jam) <i>Number of Working Hours on Main Industry (hours)</i>	Jenis Kelamin <i>Sex</i>		
	Laki-laki <i>Male</i>	Perempuan <i>Female</i>	Jumlah <i>Total</i>
(1)	(2)	(3)	(4)
0 ¹	1 746	926	2 672
1 – 14	8 870	16 540	25 410
15 – 24	13 717	11 257	24 974
25 – 34	9 810	4 850	14 660
35 – 40	5 803	1 969	7 772
41 +	7 600	2 389	9 989
Jumlah Total	47 546	37 931	85 477

Catatan/Note: ¹Sementara Tidak Bekerja / *Temporarily Out of Work*

Sumber/Source: BPS, Survei Angkatan Kerja Nasional (Sakernas) Agustus/BPS-Statistics Indonesia, August National Labor Force Survey

04

SOSIAL DAN KESEJAHTERAAN RAKYAT
SOCIAL AND WELFARE

261

Sekolah Dasar (SD)
Primary Schools

99

Sekolah Menengah
Pertama (SMP)
Junior High Schools



PENDIDIKAN / EDUCATION

21

Sekolah Menengah
Atas (SMA)
Senior High Schools

38

Sekolah Menengah
Kejuruan (SMK)
Vocational High Schools

Sumber/Source: Kementerian Pendidikan dan Kebudayaan
Ministry of Educations and Culture

KESEHATAN / HEALTH



2

Rumah Sakit Umum
General Hospital



22

Dokter
Doctor

Sumber/Source: Dinas Kesehatan Kabupaten Mamasa
Public Health Office of Mamasa Regency

PENJELASAN TEKNIS

1. **Tidak/belum pernah sekolah** adalah mereka yang tidak pernah atau belum pernah terdaftar dan tidak pernah atau belum pernah aktif mengikuti pendidikan di suatu jenjang pendidikan formal. Termasuk juga yang tamat/belum tamat taman kanak-kanak tetapi tidak melanjutkan ke sekolah dasar.
2. **Masih bersekolah** adalah mereka yang terdaftar dan aktif mengikuti pendidikan formal dan nonformal (Paket A, B, atau C), baik pendidikan dasar, menengah maupun pendidikan tinggi. Bagi mahasiswa yang sedang cuti dianggap masih bersekolah.
3. **Tidak bersekolah lagi** adalah mereka yang pernah terdaftar dan aktif mengikuti pendidikan di suatu jenjang pendidikan formal dan nonformal (Paket A, B, atau C), tetapi pada saat pencacahan tidak lagi terdaftar dan tidak aktif mengikuti pendidikan.
4. **Tamat sekolah** adalah menyelesaikan pelajaran yang ditandai dengan lulus ujian akhir pada kelas atau tingkat terakhir suatu jenjang pendidikan di sekolah negeri maupun swasta dengan mendapatkan tanda tamat belajar/ijazah. Seseorang yang belum mengikuti pelajaran pada kelas tertinggi tetapi telah mengikuti ujian akhir dan lulus dianggap tamat sekolah.

TECHNICAL NOTES

1. **Not/never attending school** is someone who has never attended or never been registered in a formal education, such as primary, secondary, and tertiary education. Those who just completed kindergarten are considered as never attended school.
2. **Attending school** is someone who is currently attending primary, secondary, or tertiary education, including package A, package B, or package C. College student who postpones his/her study is considered as attending school.
3. **Not attending school anymore** is someone who had enrolled and participated in formal and non-formal education in the past including package A, package B, or package C, but currently does not attend school.
4. **Completed particular level of education** is someone who has completed particular level of education in private or public school and accepting graduation certificate. Someone who has never attended the highest grade but passed the final exam is considered as completed particular level of education.

5. **Dapat membaca dan menulis** artinya dapat membaca dan menulis kata-kata/kalimat sederhana dengan suatu aksara tertentu.
 6. **Jalur Pendidikan di Indonesia** terdiri atas 1) pendidikan formal, 2) pendidikan nonformal, dan 3) pendidikan informal yang ketiganya dapat saling melengkapi dan memperkaya (Undang-Undang No. 20 Tahun 2013 tentang Sistem Pendidikan Nasional).
 7. **Jenjang Pendidikan Formal** terdiri atas pendidikan dasar, pendidikan menengah, dan pendidikan tinggi. Jenis pendidikan yang diajarkan mencakup pendidikan umum, kejuruan, akademik, profesi, vokasi, keagamaan, dan khusus.
 - a. Pendidikan Dasar berbentuk Sekolah Dasar (SD) dan Madrasah Ibtidaiyah (MI) atau bentuk lain yang sederajat serta Sekolah Menengah Pertama (SMP) dan Madrasah Tsanawiyah (MTs), atau bentuk lain yang sederajat.
 - b. Pendidikan Menengah berbentuk Sekolah Menengah Atas (SMA), Madrasah Aliyah (MA), Sekolah Menengah Kejuruan (SMK), dan Madrasah Aliyah Kejuruan (MAK), atau bentuk lain yang sederajat.
-
5. **Able to read and write** is the ability to read and write at least a simple sentence in any letter of alphabets.
 6. **The Education System in Indonesia** consists of 1) a formal education, 2) non-formal education, and 3) informal education that all three can be complementary and enriching (Law No. 20 Year 2013 about The National Education System).
 7. **The Formal Education Level** consists of primary education, secondary education, and high education. The kind of education that taught consists of general education, vocational, academic, professional, religious, and specific education.
 - a. The Primary Education consists of Elementary School and Islamic Elementary School or other equivalent forms and Junior High School and MTs, or other equivalent forms.
 - b. The Secondary Education consists of the senior high school, MA, Vocational School, and Vocational Madrasah Aliyah, or other equivalent forms.

- c. Pendidikan Tinggi merupakan jenjang pendidikan setelah pendidikan menengah yang mencakup program pendidikan diploma, sarjana, magister, spesialis, dan doktor yang diselenggarakan oleh perguruan tinggi. Perguruan tinggi dapat berbentuk akademi, politeknik, sekolah tinggi, institut, atau universitas.
4. **Rumah Sakit** adalah tempat pemeriksaan dan perawatan kesehatan, biasanya berada di bawah pengawasan dokter/tenaga medis, yang melayani penderita yang sakit untuk berobat rawat jalan atau rawat inap.
5. **Puskesmas** (Pusat Kesehatan Masyarakat) adalah unit pelaksana teknis dinas kesehatan kabupaten/kota yang mempunyai fungsi utama sebagai penyelenggara pelayanan kesehatan tingkat pertama. Wilayah kerja puskesmas maksimal adalah satu kecamatan dan untuk dapat menjangkau wilayah kerjanya, puskesmas mempunyai jaringan pelayanan yang meliputi unit Puskesmas Pembantu (Pustu), unit Puskesmas Keliling (Puskel), dan unit bidan desa/komunitas (Peraturan Menteri Kesehatan RI No. 75 Tahun 2014 Tentang Pusat Kesehatan Masyarakat).
- c. *The High Education consists of the education level after the secondary education that consists of diplomas, bachelor, master, specialist, and doctoral degrees that are held by the college. The colleges can be academy, polytechnic, high school, institute, or university.*
4. **Hospital** is a place for health check, usually controlled/supervised by doctors/medical personnel to serve the ill patients to get outpatient or inpatient treatment services.
5. **Public Health Center** is technical implementation unit of regency health department that have the primary function as a first-level health care providers. The working area standard of public health center is one district and to reach their working areas, public health centers have a service network covering subsidiary of public health center, mobile public health center units, and midwife units (Regulation of the Minister of Health of Indonesia Number 75 Year 2014 about Public Health Center).

6. **Apotek** adalah suatu tempat tertentu yang digunakan untuk melakukan pekerjaan kefarmasian, dan penyaluran/ penjualan obat atau bahan farmasi dan perbekalan kesehatan lainnya kepada masyarakat yang dikelola oleh tenaga apoteker (Peraturan Menteri Kesehatan RI No. 1332 Tahun 2002 Tentang Perubahan Atas Peraturan Menteri Kesehatan RI No. 922/MENKES/PER/X/1993 Tentang Ketentuan dan Tata Cara Pemberian Izin Apotek).
7. **Imunisasi** adalah memasukkan kuman atau racun penyakit tertentu yang sudah dilemahkan (vaksin) ke dalam tubuh dengan cara disuntik atau diminum (diteteskan dalam mulut) dengan maksud agar terjadi kekebalan tubuh terhadap penyakit tersebut.
8. **BCG (Bacillus Calmette Guerin)** merupakan vaksinasi untuk mencegah penyakit TBC, diberikan pada bayi baru lahir atau anak, dengan suntikan pada kulit pangkal lengan atas. Bekas suntikan kemudian akan membentuk tonjolan kecil jaringan parut pada kulit lengan atas. Suntikan BCG diberikan kepada anak sebanyak 1 kali.
9. **DPT (Difteri, Pertusis, Tetanus)** merupakan vaksin untuk mencegah penyakit Difteri, Pertusis, dan Tetanus yang diberikan pada bayi berumur 3 bulan ke atas, dengan suntikan
6. **Pharmacy** is a specific place that is used for pharmaceutical jobs, and distribution/sale of drugs/ pharmaceuticals and other medical supplies to people that are administered by trained pharmacist (Regulation of the Minister of Health of Indonesia Number 1332 Year 2002 about the Changes of Regulation of the Minister of Health of Indonesia Number 922/MENKES/PER/X/1993 about Pro-vision and Procedures for Administration of Licensed Pharmacies).
7. **Immunization** is putting enervated microbe of a certain disease into human body by injection or drinking (dropping into mouth) to make the body immune to that disease.
8. **BCG (Bacillus Calmette Guerin)** is a vaccine to prevent TBC disease, given to newborns or children, by injection at the base of the skin of the upper arm. Injection site will form little bumps of scar tissue in the skin of the upper arm. BCG injections given to children 1 times.
9. **DPT (Diphtheria, Pertussis, Tetanus)** is a vaccine to prevent the diphtheria, pertussis, and tetanus disease, given to infants aged 3 months and above, with a shot in the thigh, repeated one month

pada paha, diulang 1 bulan dan 2 bulan kemudian, sehingga suntikan imunisasi DPT lengkap pada balita berjumlah 3 kali (kadang-kadang selang waktu antar suntikan bisa lebih dari 1 bulan).

and two months later, so that the complete DPT immunization shots at toddler totaling 3 times (sometimes the time interval between injections can be more than 1 month).

10. Untuk mengukur kemiskinan, BPS menggunakan konsep kemampuan memenuhi kebutuhan dasar (basic needs approach). Dengan pendekatan ini, kemiskinan dipandang sebagai ketidakmampuan dari sisi ekonomi untuk memenuhi kebutuhan dasar makanan dan bukan makanan yang diukur dari sisi pengeluaran. Metode yang digunakan adalah menghitung Garis Kemiskinan (GK), yang terdiri dari dua komponen yaitu Garis Kemiskinan Makanan (GKM) dan Garis Kemiskinan Non-Makanan (GKNM). Penghitungan Garis Kemiskinan dilakukan secara terpisah untuk daerah perkotaan dan perdesaan.

10. *To measure poverty, BPS-Statistics Indonesia has used the concept of basic needs approach. Therefore, poverty is viewed as economic inability to fulfill food and non-food basic needs which are measured by consumption/expenditure. The method used is calculating poverty line, which consists of two components that are Food Poverty Line (FPL) and Non-Food Poverty Line (NFPL). The poverty line was calculated separately for urban and rural areas.*

11. **Penduduk miskin** adalah penduduk yang memiliki rata-rata pengeluaran per kapita per bulan di bawah Garis Kemiskinan.

11. **Poor People** is A person whose expenditure per capita per month is below the poverty line is considered to be poor.

12. **Garis Kemiskinan Makanan (GKM)** merupakan nilai pengeluaran kebutuhan minimum makanan yang disetarakan dengan 2.100 kkalori per kapita per hari. Garis Kemiskinan Non-Makanan (GKNM) adalah kebutuhan

12. **The Food Poverty Line** refers to the daily minimum requirement of 2,100 kcal per capita per day. The Non-Food Poverty Line refers to the minimum requirement for household necessities for clothing, education, health, and other basic individual needs.

minimum untuk perumahan, sandang, pendidikan, kesehatan, dan kebutuhan dasar lainnya.

13. **Bencana alam** adalah peristiwa yang mengancam dan mengganggu kehidupan masyarakat yang disebabkan oleh faktor alam.
14. **Puting Beliung** adalah angin yang berputar dengan kecepatan lebih dari 63 km/jam yang bergerak secara garis lurus dengan lama kejadian maksimum 5 menit.
15. **Longsor** atau sering disebut **gerakan tanah** adalah suatu peristiwa geologi yang terjadi karena pergerakan masa batuan atau tanah dengan berbagai tipe dan jenis seperti jatuhnya bebatuan atau gumpalan besar tanah.
16. **Banjir** adalah peristiwa yang terjadi ketika aliran air yang berlebihan merendam daratan.
13. **Natural disaster** is an event or series of events that threaten and disrupt the lives caused by natural factors.
14. **The tornado** is the wind that rotates at a speed of over 63 km / h moving linearly with maximum 5 minutes long events.
15. **Landslide or ground movement** is often called a geological event that occurs due to mass movements of rock or soil with various types and species such as the fall of large rocks or clumps of soil.
16. **Flood** is an event that occurs when the flow of excess water soak mainland.

ULASAN**DESCRIPTION****Pendidikan**

Jumlah sekolah di Kabupaten Mamasa, SD Negeri sebanyak 254 sekolah, SD Swasta sebanyak 7 sekolah, SMP Negeri sebanyak 71 sekolah, SMP Swasta sebanyak 28 sekolah, SMA Negeri sebanyak 17 sekolah, SMA Swasta sebanyak 4 sekolah, SMK Negeri sebanyak 14 sekolah, dan SMK Swasta sebanyak 24 sekolah.

Jika ditinjau dari APM di Kabupaten Mamasa, semakin tinggi jenjang pendidikannya semakin rendah APM nya. Dapat dilihat pada tabel 4.1.11, SD memiliki APM yang lebih besar dibanding SMP dan SMA. Sementara jika dilihat dari sisi APK, dapat dilihat semakin tinggi jenjang pendidikannya semakin rendah APK nya.

Kesehatan dan Keluarga Berencana

Pada tahun 2020, tercatat bahwa di Kabupaten Mamasa terdapat 2 rumah sakit. Selain rumah sakit, di tiap-tiap kecamatan juga terdapat puskesmas dan puskesmas pembantu.

Jumlah dokter yang tercatat di Kabupaten Mamasa hingga pada tahun 2020 sebanyak 22 orang, tenaga keperawatan sebanyak 281 orang, dan

Education

The number of schools in Mamasa regency is 254 public elementary schools, 7 private elementary school, 71 public junior high schools, 28 private junior high school, 17 public senior high school, 4 private senior high school, 14 Vocational public senior high school, and 24 Vocational private senior high school.

When viewed from APM in Mamasa Regency, the higher the level of education getting lower APM. Can be seen in Table 4.1.11, elementary schools have APM which is larger than the junior and senior high school. Meanwhile, if seen from the side of APK, the higher the level of education getting lower APK.

Health and Family Plan

In 2020, noted there are two hospital. Besides hospital, in every sub district there are also public health center and sub public health center.

Number of doctors that noted in Mamasa Regency until 2020 are 22 people, nursing as much 281 people, and midwifery as much 547 people.

tenaga kebidanan sebanyak 547 orang.

Keagamaan

Jumlah tempat peribadatan di Kabupaten Mamasa sebanyak 869, yang terdiri dari 129 masjid, 19 musholla, 695 gereja, dan 26 pura. Masjid terbanyak ada di Kecamatan Mambi sebanyak 52 , sedangkan gereja terbanyak berada di Kecamatan Mamasa sebanyak 97.

Kriminalitas

Jumlah kasus kriminalitas di Kabupaten Mamasa mengalami penurunan dibandingkan tahun sebelumnya sebesar 37 kejadian, yang sebelumnya 106 kejadian di tahun 2019 turun menjadi 69 kejadian di 2020. Pada tahun 2020, jenis tindakan kriminal yang paling banyak terjadi di kabupaten Mamasa adalah penganiayaan sebanyak 34 kasus.

Kemiskinan

Pada tahun 2020, jumlah penduduk miskin di kabupaten Mamasa tercatat sebesar 21.860 orang dengan persentase sebesar 13,38 % dari total jumlah penduduk kabupaten Mamasa. Adapun batas garis kemiskinan sebesar Rp. 273.513,-. Dibandingkan dengan tahun 2019, jumlah penduduk miskin yang tercatat sebesar 21.640

Religion

Number of prayer place in Mamasa Regency is 869, consist of 129 mosque, 19 worship houses, 695 church, and 26 hindu temple. District with the most mosque is Mambi Subdistrict with 52 mosques, while district with the most church is Mamasa District with 97 church.

Crime

The number of cases of crime in Mamasa Regency decreased compared with the previous year amount 37 event, that before is 106 event in 2019 down to 69 event in 2020. The type of criminal case that mostly happen in Mamasa regency in 2020 is persecution which amount 34 event.

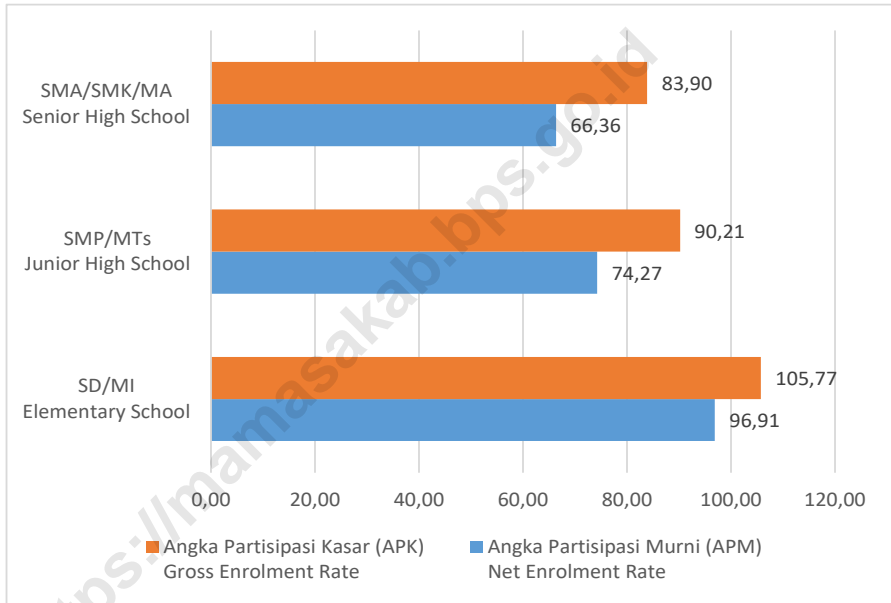
Poverty

In 2020, number of poverty household amount 21.860 with percentage is 13,38 % from total of population in Mamasa regency. As for the poverty line is Rp. 273.513,-. Compared with 2019 data, number of poverty household amount 21.640 with percentage is 13,42 % from total of population in Mamasa regency. As for the poverty line in 2019 is Rp.

orang dengan persentase sebesar 256.544,-
13,42 % dari total jumlah penduduk
kabupaten Mamasa. Adapun batas
garis kemiskinan pada tahun 2019
sebesar Rp. 256.544,-

<https://mamasakab.bps.go.id>

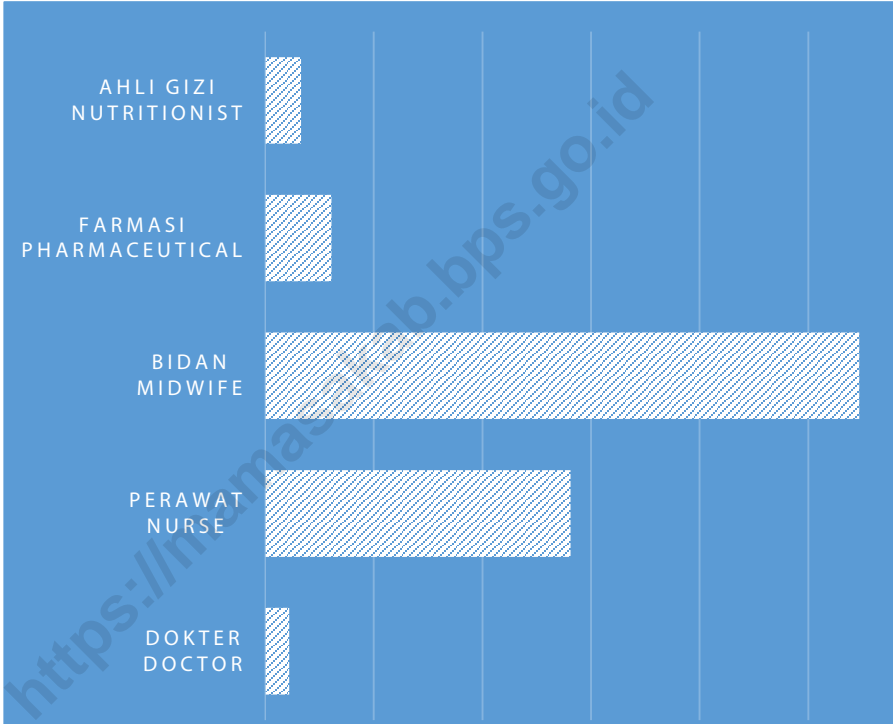
Gambar 4.1 Angka Partisipasi Murni (APM) dan Angka Partisipasi Kasar (APK) Menurut Jenjang Pendidikan di Kabupaten Mamasa, 2019 dan 2020
Net Participation Rates and Gross Participation Rates by Educational Level in Mamasa Regency, 2019 and 2020



Sumber/Source : BPS, Survei Sosial Ekonomi Nasional 2020
 BPS-Statistics Indonesia, National Socio Economic Survey 2020

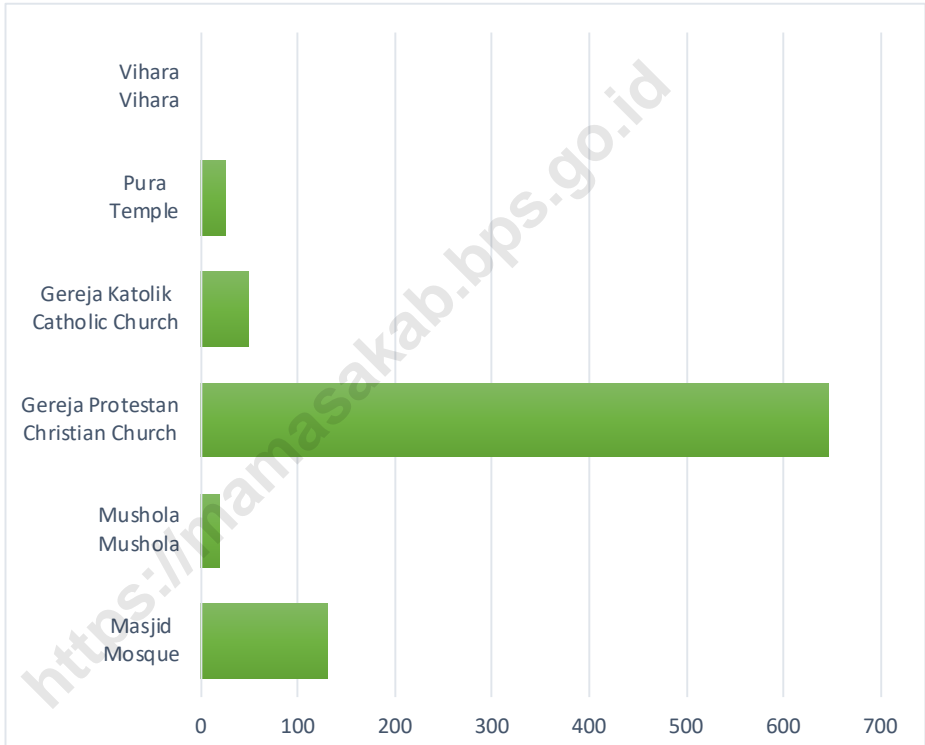
Gambar 4.2
Figures

Persentase Tenaga Kesehatan di Kabupaten Mamasa Menurut Jenisnya, 2020
Percentage of Health Workers in Mamasa Regency by Type, 2020



Sumber/Source : Dinas Kesehatan Kabupaten Mamasa/Public Health Office of Mamasa Regency

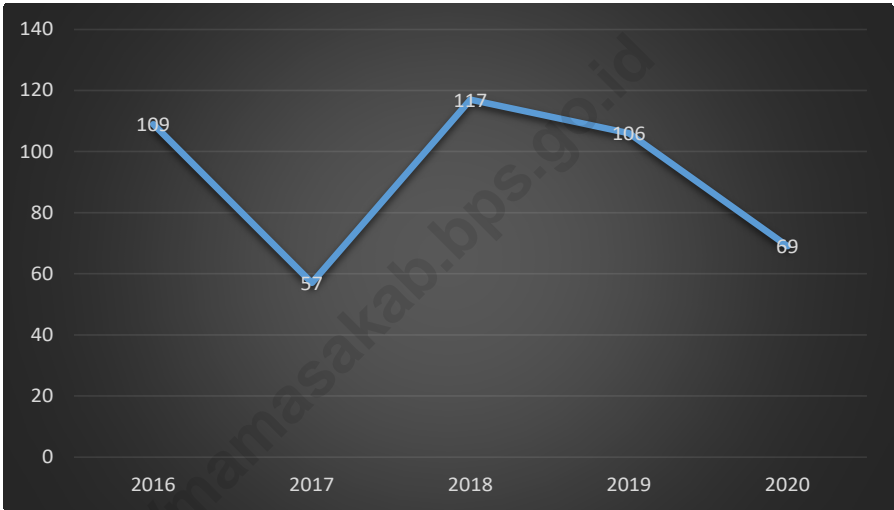
Gambar 4.3 Perbandingan Jumlah Tempat Peribadatan di Kabupaten Mamasa, 2020
Figures 4.3 Comparison of Number of Prayer Place in Mamasa Regency, 2020



Sumber/Source : Kantor Kementerian Agama Kabupaten Mamasa/Ministry of Religion Office of Mamasa Regency

Gambar
Figures 4.4

Tren Perkembangan Kasus Kriminalitas di Kabupaten Mamasa, 2016 - 2020
Trend of Criminality Case Growth in Mamasa Regency, 2016 - 2020



Sumber/Source : Kepolisian Resort Kabupaten Mamasa/Police Resort of Mamasa Regency

4.1 PENDIDIKAN EDUCATION

Tabel
Table 4.1.1

Jumlah Sekolah, Guru, dan Murid Taman Kanak-Kanak (TK) di Bawah Kementerian Pendidikan dan Kebudayaan Menurut Kecamatan di Kabupaten Mamasa, 2019/2020 dan 2020/2021

Number of Schools, Teachers, and Pupils in Kindergarten Under The Ministry of Education and Culture by Subdistrict in Mamasa Regency in Mamasa Regency, 2019/2020 and 2020/2021

Kecamatan Subdistrict	Sekolah/Schools					
	Negeri/Public		Swasta/Private		Jumlah/Total	
	2019/2020	2020/2021	2019/2020	2020/2021	2019/2020	2020/2021
(1)	(2)	(3)	(4)	(5)	(6)	(7)
Sumarorong	-	-	12	13	12	13
Messawa	1	1	6	5	7	6
Pana	-	-	6	2	6	2
Nosu	-	-	6	2	6	2
Tabang	-	-	3	3	3	3
Mamasa	1	1	24	20	25	21
Tanduk Kalua	1	1	11	12	12	13
Balla	1	1	9	9	10	10
Sesenapadang	1	-	11	8	12	8
Tawalian	1	1	10	10	11	11
Mambi	1	1	18	16	19	17
Bambang	-	-	28	14	28	14
Rantebulahan Timur	1	1	13	11	14	12
Mehalaan	1	1	9	6	10	7
Aralle	-	-	22	17	22	17
Buntu Malangka	2	2	11	9	13	11
Tabulahan	1	1	27	18	28	19
MAMASA	12	11	226	175	238	186

Lanjutan Tabel/*Continued Table* 4.1.1

Kecamatan Subdistrict	Guru ¹ /Teachers ¹					
	Negeri/Public		Swasta/Private		Jumlah/Total	
	2019/2020	2020/2021	2019/2020	2020/2021	2019/2020	2020/2021
(1)	(8)	(9)	(10)	(11)	(12)	(13)
Sumarorong	-	-	32	42	32	42
Messawa	3	3	16	16	19	19
Pana	-	-	21	9	21	9
Nosu	-	-	2	4	2	4
Tabang	-	-	7	11	7	11
Mamasa	2	2	98	89	100	91
Tanduk Kalua	5	5	42	42	47	47
Balla	2	2	26	26	28	28
Sesenapadang	-	-	42	39	42	39
Tawalian	3	4	39	32	42	36
Mambi	4	3	49	63	53	66
Bambang	-	-	64	59	64	59
Rantebulahan Timur	-	1	35	42	35	43
Mehalaan	3	3	32	25	35	28
Aralle	-	-	46	60	46	60
Buntu Malangka	8	7	47	50	55	57
Tabulahan	5	5	103	78	108	83
MAMASA	35	35	701	687	736	722

Lanjutan Tabel/*Continued Table 4.1.1*

Kecamatan Subdistrict	Murid/Students					
	Negeri/Public		Swasta/Private		Jumlah/Total	
	2019/2020	2020/2021	2019/2020	2020/2021	2019/2020	2020/2021
(1)	(14)	(15)	(16)	(17)	(18)	(19)
Sumarorong	-	-	238	304	238	304
Messawa	22	25	127	112	149	137
Pana	-	-	103	56	103	56
Nosu	-	-	19	53	19	53
Tabang	-	-	80	88	80	88
Mamasa	24	13	680	633	704	646
Tanduk Kalua	38	45	365	372	403	417
Balla	18	18	167	191	185	209
Sesenapadang	-	-	209	169	209	169
Tawalian	40	31	223	240	263	271
Mambi	38	20	597	722	635	742
Bambang	-	-	397	348	397	348
Rantebulahan Timur	-	20	157	201	157	221
Mehalaan	34	18	210	166	244	184
Aralle	-	-	499	561	499	561
Buntu Malangka	38	58	369	303	407	361
Tabulahan	18	28	607	525	625	553
MAMASA	270	276	5 047	5 044	5 317	5 320

Catatan/Note: ¹ Jumlah guru termasuk kepala sekolah dan guru/*The total of teachers including headmaster and teacher*

Sumber/Sources: Kementerian Pendidikan dan Kebudayaan, Data Semester Ganjil/Ministry of Educations and Culture, Odd Semester Data

Tabel
Table 4.1.2**Jumlah Sekolah, Guru, dan Murid Raudatul Athfal (RA)
di Bawah Kementerian Agama Menurut Kecamatan di
Kabupaten Mamasa di Kabupaten Mamasa, 2018/2019
dan 2019/2020*****Number of Schools, Teachers, and Pupils in Raudatul Athfal
(RA) Under The Ministry of Religious Affairs by Subdistrict in
Mamasa Regency, 2018/2019 and 2019/2020***

Kecamatan Subdistrict	Sekolah/Schools		Guru/Teachers		Siswa/Pupils	
	2018/2019	2019/2020	2018/2019	2019/2020	2018/2019	2019/2020
(1)	(2)	(3)	(4)	(5)	(6)	(7)
Sumarorong	...	1	...	3	...	23
Messawa	...	1	...	4	...	9
Pana	...	-	...	-	...	-
Nosu	...	-	...	-	...	-
Tabang	...	-	...	-	...	-
Mamasa	...	2	...	4	...	20
Tanduk Kalua	...	-	...	-	...	-
Balla	...	-	...	-	...	-
Sesenapadang	...	-	...	-	...	-
Tawalian	...	-	...	-	...	-
Mambi	...	4	...	10	...	80
Bambang	...	-	...	-	...	-
Rantebulahan Timur	...	-	...	-	...	-
Mehalaan	...	1	...	4	...	15
Aralle	...	3	...	16	...	35
Buntu Malangka	...	-	...	-	...	-
Tabulahan	...	-	...	-	...	-
MAMASA	0	12	0	41	0	182

Sumber/Source: Kementerian Agama, EMIS, data semester ganjil
Ministry of Religious Affairs, EMIS, odd semester report data

Tabel
Table 4.1.3

Jumlah Sekolah, Guru, dan Murid Sekolah Dasar (SD) di Bawah Kementerian Pendidikan dan Kebudayaan Menurut Kecamatan di Kabupaten Mamasa, 2019/2020 dan 2020/2021
Number of Schools, Teachers, and Pupils in Primary Schools Under The Ministry of Education and Culture by Subdistrict in Mamasa Regency, 2019/2020 and 2020/2021

Kecamatan Subdistrict	Sekolah/Schools					
	Negeri/Public		Swasta/Private		Jumlah/Total	
	2019/2020	2020/2021	2019/2020	2020/2021	2019/2020	2020/2021
(1)	(2)	(3)	(4)	(5)	(6)	(7)
Sumarorong	15	15	1	1	16	16
Messawa	16	16	-	-	16	16
Pana	20	20	-	-	20	20
Nosu	12	12	-	-	12	12
Tabang	13	13	-	-	13	13
Mamasa	20	20	1	1	21	21
Tanduk Kalua	14	14	-	-	14	14
Balla	9	9	-	-	9	9
Sesenapadang	16	16	-	-	16	16
Tawalian	10	10	-	-	10	10
Mambi	17	16	2	1	19	17
Bambang	20	20	-	-	20	20
Rantebulahan Timur	13	13	-	-	13	13
Mehalaan	9	9	-	-	9	9
Aralle	16	16	2	2	18	18
Buntu Malangka	10	10	1	1	11	11
Tabulahan	25	25	1	1	26	26
MAMASA	255	254	8	7	263	261

Lanjutan Tabel/*Continued Table* 4.1.3

Kecamatan Subdistrict	Guru /Teachers					
	Negeri/Public		Swasta/Private		Jumlah/Total	
	2019/2020	2020/2021	2019/2020	2020/2021	2019/2020	2020/2021
(1)	(8)	(9)	(10)	(11)	(12)	(13)
Sumarorong	140	144	8	6	148	150
Messawa	127	128	-	-	127	128
Pana	181	174	-	-	181	174
Nosu	111	105	-	-	111	105
Tabang	125	129	-	-	125	129
Mamasa	249	258	12	13	261	271
Tanduk Kalua	130	138	-	-	130	138
Balla	75	76	-	-	75	76
Sesenapadang	163	167	-	-	163	167
Tawalian	103	98	-	-	103	98
Mambi	194	201	6	6	200	207
Bambang	220	222	-	-	220	222
Rantebulahan Timur	132	136	-	-	132	136
Mehalaan	96	98	-	-	96	98
Aralle	177	192	15	14	192	206
Buntu Malangka	98	93	7	7	105	100
Tabulahan	232	239	7	8	239	247
MAMASA	2 553	2 598	55	54	2 608	2 652

Lanjutan Tabel/*Continued Table 4.1.3*

Kecamatan Subdistrict	Murid/Students					
	Negeri/Public		Swasta/Private		Jumlah/Total	
	2019/2020	2020/2021	2019/2020	2020/2021	2019/2020	2020/2021
(1)	(14)	(15)	(16)	(17)	(18)	(19)
Sumarorong	1 241	1 247	44	42	1 285	1 289
Messawa	767	716	-	-	767	716
Pana	1 216	1 077	-	-	1 216	1 077
Nosu	677	614	-	-	677	614
Tabang	844	772	-	-	844	772
Mamasa	3 089	3 058	68	48	3 157	3 106
Tanduk Kalua	1 223	1 122	-	-	1 223	1 122
Balla	650	634	-	-	650	634
Sesenapadang	960	912	-	-	960	912
Tawalian	832	787	-	-	832	787
Mambi	1 164	1 044	52	32	1 216	1 076
Bambang	1 212	1 118	-	-	1 212	1 118
Rantebulahan Timur	658	592	-	-	658	592
Mehalaan	427	403	-	-	427	403
Aralle	987	811	86	77	1 073	888
Buntu Malangka	673	636	85	69	758	705
Tabulahan	1 614	1 354	69	65	1 683	1 419
MAMASA	18 234	16 897	404	333	18 638	17 230

Sumber/*Source*: Kementerian Pendidikan dan Kebudayaan, Sistem Data Pokok Pendidikan, data semester ganjil
Ministry of Educations and Culture, Basic Education Data System, odd semester

Tabel
Table 4.1.4

Jumlah Sekolah, Guru, dan Murid Madrasah Ibtidaiyah (MI) di Bawah Kementerian Agama Menurut Kecamatan Menurut Kecamatan di Kabupaten Mamasa, 2018/2019 dan 2019/2020

Number of Schools, Teachers, and Pupils in Madrasah Ibtidaiyah (MI) Under The Ministry of Religious Affairs by Subdistrict in Mamasa Regency, 2018/2019 and 2019/2020

Kecamatan Subdistrict	Sekolah/Schools					
	Negeri/Public		Swasta/Private		Jumlah/Total	
	2018/2019	2019/2020	2018/2019	2019/2020	2018/2019	2019/2020
(1)	(2)	(3)	(4)	(5)	(6)	(7)
Sumarorong	...	-	...	-	...	-
Messawa	...	-	...	-	...	-
Pana	...	-	...	-	...	-
Nosu	...	-	...	-	...	-
Tabang	...	-	...	-	...	-
Mamasa	...	-	...	1	...	1
Tanduk Kalua	...	-	...	-	...	-
Balla	...	-	...	-	...	-
Sesenapadang	...	-	...	-	...	-
Tawalian	...	-	...	-	...	-
Mambi	...	-	...	8	...	8
Bambang	...	-	...	-	...	-
Rantebulahan Timur	...	-	...	-	...	-
Mehalaan	...	-	...	2	...	2
Aralle	...	-	...	3	...	3
Buntu Malangka	...	-	...	-	...	-
Tabulahan	...	-	...	-	...	-
MAMASA	0	0	0	14	0	14

Lanjutan Tabel/Continued Table 4.1.4

Kecamatan Subdistrict	Guru /Teachers					
	Negeri/Public		Swasta/Private		Jumlah/Total	
	2018/2019	2019/2020	2018/2019	2019/2020	2018/2019	2019/2020
(1)	(8)	(9)	(10)	(11)	(12)	(13)
Sumarorong	...	-	...	-	...	-
Messawa	...	-	...	-	...	-
Pana	...	-	...	-	...	-
Nosu	...	-	...	-	...	-
Tabang	...	-	...	-	...	-
Mamasa	...	-	...	9	...	9
Tanduk Kalua	...	-	...	-	...	-
Balla	...	-	...	-	...	-
Sesenapadang	...	-	...	-	...	-
Tawalian	...	-	...	-	...	-
Mambi	...	-	...	64	...	66
Bambang	...	-	...	-	...	-
Rantebulahan Timur	...	-	...	-	...	-
Mehalaan	...	-	...	25	...	16
Aralle	...	-	...	31	...	28
Buntu Malangka	...	-	...	-	...	-
Tabulahan	...	-	...	-	...	-
MAMASA	0	0	0	129	0	119

Lanjutan Tabel/*Continued Table* 4.1.4

Kecamatan Subdistrict	Murid/Students					
	Negeri/Public		Swasta/Private		Jumlah/Total	
	2018/2019	2019/2020	2018/2019	2019/2020	2018/2019	2019/2020
(1)	(14)	(15)	(16)	(17)	(18)	(19)
Sumarorong	...	-	...	-	...	-
Messawa	...	-	...	-	...	-
Pana	...	-	...	-	...	-
Nosu	...	-	...	-	...	-
Tabang	...	-	...	-	...	-
Mamasa	...	-	...	107	...	107
Tanduk Kalua	...	-	...	-	...	-
Balla	...	-	...	-	...	-
Sesenapadang	...	-	...	-	...	-
Tawalian	...	-	...	-	...	-
Mambi	...	-	...	364	...	364
Bambang	...	-	...	-	...	-
Rantebulahan Timur	...	-	...	-	...	-
Mehalaan	...	-	...	102	...	102
Aralle	...	-	...	130	...	130
Buntu Malangka	...	-	...	-	...	-
Tabulahan	...	-	...	-	...	-
MAMASA	0	0	0	703	0	703

Sumber/*Source*: Kementerian Agama, EMIS, data semester ganjil
 Ministry of Religious Affairs, EMIS, odd semester report data

Tabel
Table 4.1.5

Jumlah Sekolah, Guru, dan Murid Sekolah Menengah Pertama (SMP) di Bawah Kementerian Pendidikan dan Kebudayaan Menurut Kecamatan di Kabupaten Mamasa, 2019/2020 dan 2020/2021
Number of Schools, Teachers, and Pupils in Junior High Schools Under The Ministry of Education and Culture by Subdistrict in Mamasa Regency, 2019/2020 and 2020/2021

Kecamatan Subdistrict	Sekolah/Schools					
	Negeri/Public		Swasta/Private		Jumlah/Total	
	2019/2020	2020/2021	2019/2020	2020/2021	2019/2020	2020/2021
(1)	(2)	(3)	(4)	(5)	(6)	(7)
Sumarorong	4	4	1	1	5	5
Messawa	3	3	1	1	4	4
Pana	5	6	2	1	7	7
Nosu	3	3	-	-	3	3
Tabang	5	5	-	-	5	5
Mamasa	5	5	2	2	7	7
Tanduk Kalua	3	3	1	1	4	4
Balla	3	3	-	-	3	3
Sesenapadang	5	5	2	2	7	7
Tawalian	2	2	1	1	3	3
Mambi	4	4	4	4	8	8
Bambang	8	8	1	1	9	9
Rantebulahan Timur	4	4	1	1	5	5
Mehalaan	2	2	1	1	3	3
Aralle	3	3	1	1	4	4
Buntu Malangka	5	5	4	4	9	9
Tabulahan	6	6	7	7	13	13
MAMASA	70	71	29	28	99	99

Lanjutan Tabel/*Continued Table* 4.1.5

Kecamatan Subdistrict	Guru /Teachers					
	Negeri/Public		Swasta/Private		Jumlah/Total	
	2019/2020	2020/2021	2019/2020	2020/2021	2019/2020	2020/2021
(1)	(8)	(9)	(10)	(11)	(12)	(13)
Sumarorong	61	63	2	5	63	68
Messawa	27	27	8	9	35	36
Pana	79	89	23	7	102	96
Nosu	42	43	-	-	42	43
Tabang	54	57	-	-	54	57
Mamasa	89	99	17	23	106	122
Tanduk Kalua	42	44	4	3	46	47
Balla	37	39	-	-	37	39
Sesenapadang	60	66	20	22	80	88
Tawalian	25	22	12	11	37	33
Mambi	48	62	29	33	77	95
Bambang	102	120	11	12	113	132
Rantebulahan Timur	49	48	7	8	56	56
Mehalaan	15	15	7	7	22	22
Aralle	44	43	5	5	49	48
Buntu Malangka	58	65	55	51	113	116
Tabulahan	64	63	61	59	125	122
MAMASA	896	965	261	255	1 157	1 220

Lanjutan Tabel/*Continued Table 4.1.5*

Kecamatan Subdistrict	Murid/Students					
	Negeri/Public		Swasta/Private		Jumlah/Total	
	2019/2020	2020/2021	2019/2020	2020/2021	2019/2020	2020/2021
(1)	(14)	(15)	(16)	(17)	(18)	(19)
Sumarorong	652	606	36	31	688	637
Messawa	262	259	166	156	428	415
Pana	652	443	132	59	784	502
Nosu	328	292	-	-	328	292
Tabang	475	440	-	-	475	440
Mamasa	1 118	1 160	381	396	1 499	1 556
Tanduk Kalua	526	499	38	25	564	524
Balla	346	312	-	-	346	312
Sesenapadang	454	407	181	195	635	602
Tawalian	182	185	118	120	300	305
Mambi	502	403	228	193	730	596
Bambang	678	585	53	44	731	629
Rantebulahan Timur	349	331	51	47	400	378
Mehalaan	143	143	22	17	165	160
Aralle	368	355	88	63	456	418
Buntu Malangka	250	206	308	287	558	493
Tabulahan	458	424	417	367	875	791
MAMASA	7 743	7 050	2 219	2 000	9 962	9 050

Sumber/*Source*: Kementerian Pendidikan dan Kebudayaan, Sistem Data Pokok Pendidikan, data semester ganjil
 Ministry of Educations and Culture, Basic Education Data System, odd semester

Tabel
Table 4.1.6

Jumlah Sekolah, Guru, dan Murid Madrasah Tsanawiyah (MTs) di Bawah Kementerian Agama Menurut Kecamatan di Kabupaten Mamasa, 2018/2019 dan 2019/2020
Number of Schools, Teachers, and Pupils in Madrasah Tsanawiyah (MTs) Under The Ministry of Religious Affairs by Subdistrict in Mamasa Regency, 2018/2019 and 2019/2020

Kecamatan Subdistrict	Sekolah/Schools					
	Negeri/Public		Swasta/Private		Jumlah/Total	
	2018/2019	2019/2020	2018/2019	2019/2020	2018/2019	2019/2020
(1)	(2)	(3)	(4)	(5)	(6)	(7)
Sumarorong	...	-	...	-	...	-
Messawa	...	-	...	-	...	-
Pana	...	-	...	-	...	-
Nosu	...	-	...	-	...	-
Tabang	...	-	...	-	...	-
Mamasa	...	-	...	-	...	-
Tanduk Kalua	...	-	...	-	...	-
Balla	...	-	...	-	...	-
Sesenapadang	...	-	...	-	...	-
Tawalian	...	-	...	-	...	-
Mambi	...	-	...	1	...	1
Bambang	...	-	...	-	...	-
Rantebulahan Timur	...	-	...	-	...	-
Mehalaan	...	-	...	1	...	1
Aralle	...	-	...	3	...	3
Buntu Malangka	...	-	...	-	...	-
Tabulahan	...	-	...	-	...	-
MAMASA	0	0	0	5	0	5

Lanjutan Tabel/*Continued Table 4.1.6*

Kecamatan Subdistrict	Guru /Teachers					
	Negeri/Public		Swasta/Private		Jumlah/Total	
	2018/2019	2019/2020	2018/2019	2019/2020	2018/2019	2019/2020
(1)	(8)	(9)	(10)	(11)	(12)	(13)
Sumarorong	...	-	...	-	...	-
Messawa	...	-	...	-	...	-
Pana	...	-	...	-	...	-
Nosu	...	-	...	-	...	-
Tabang	...	-	...	-	...	-
Mamasa	...	-	...	-	...	-
Tanduk Kalua	...	-	...	-	...	-
Balla	...	-	...	-	...	-
Sesenapadang	...	-	...	-	...	-
Tawalian	...	-	...	-	...	-
Mambi	...	-	...	10	...	10
Bambang	...	-	...	-	...	-
Rantebulahan Timur	...	-	...	-	...	-
Mehalaan	...	-	...	5	...	5
Aralle	...	-	...	27	...	27
Buntu Malangka	...	-	...	-	...	-
Tabulahan	...	-	...	-	...	-
MAMASA	0	0	0	42	0	42

Lanjutan Tabel/*Continued Table* 4.1.6

Kecamatan Subdistrict	Murid/Students					
	Negeri/Public		Swasta/Private		Jumlah/Total	
	2018/2019	2019/2020	2018/2019	2019/2020	2018/2019	2019/2020
(1)	(14)	(15)	(16)	(17)	(18)	(19)
Sumarorong	...	-	...	-	...	-
Messawa	...	-	...	-	...	-
Pana	...	-	...	-	...	-
Nosu	...	-	...	-	...	-
Tabang	...	-	...	-	...	-
Mamasa	...	-	...	-	...	-
Tanduk Kalua	...	-	...	-	...	-
Balla	...	-	...	-	...	-
Sesenapadang	...	-	...	-	...	-
Tawalian	...	-	...	-	...	-
Mambi	...	-	...	88	...	88
Bambang	...	-	...	-	...	-
Rantebulahan Timur	...	-	...	-	...	-
Mehalaan	...	-	...	76	...	76
Aralle	...	-	...	215	...	215
Buntu Malangka	...	-	...	-	...	-
Tabulahan	...	-	...	-	...	-
MAMASA	0	0	0	379	0	379

Sumber/*Source*: Kementerian Agama, EMIS, data semester ganjil
 Ministry of Religious Affairs, EMIS, odd semester report data

Tabel
Table 4.1.7

Jumlah Sekolah, Guru, dan Murid Sekolah Menengah Atas (SMA) di Bawah Kementerian Pendidikan dan Kebudayaan Menurut Kecamatan di Kabupaten Mamasa, 2019/2020 dan 2020/2021
Number of Schools, Teachers, and Pupils in Senior High Schools Under The Ministry of Education and Culture by Subdistrict in Mamasa Regency, 2019/2020 and 2020/2021

Kecamatan Subdistrict	Sekolah/Schools					
	Negeri/Public		Swasta/Private		Jumlah/Total	
	2019/2020	2020/2021	2019/2020	2020/2021	2019/2020	2020/2021
(1)	(2)	(3)	(4)	(5)	(6)	(7)
Sumarorong	1	1	-	-	1	1
Messawa	1	1	1	1	2	2
Pana	-	-	-	-	-	-
Nosu	2	2	-	-	2	2
Tabang	-	-	-	-	-	-
Mamasa	1	1	-	-	1	1
Tanduk Kalua	-	-	2	2	2	2
Balla	1	1	-	-	1	1
Sesenapadang	1	1	-	-	1	1
Tawalian	-	-	-	-	-	-
Mambi	1	1	-	-	1	1
Bambang	3	3	-	-	3	3
Rantebulahan Timur	1	1	-	-	1	1
Mehalaan	1	1	-	-	1	1
Aralle	1	1	-	-	1	1
Buntu Malangka	2	2	-	-	2	2
Tabulahan	1	1	1	1	2	2
MAMASA	17	17	4	4	21	21

Lanjutan Tabel/*Continued Table* 4.1.7

Kecamatan Subdistrict	Guru /Teachers					
	Negeri/Public		Swasta/Private		Jumlah/Total	
	2019/2020	2020/2021	2019/2020	2020/2021	2019/2020	2020/2021
(1)	(8)	(9)	(10)	(11)	(12)	(13)
Sumarorong	25	27	-	-	25	27
Messawa	6	7	7	8	13	15
Pana	-	-	-	-	-	-
Nosu	35	31	-	-	35	31
Tabang	-	-	-	-	-	-
Mamasa	46	47	-	-	46	47
Tanduk Kalua	-	-	15	11	15	11
Balla	13	15	-	-	13	15
Sesenapadang	22	25	-	-	22	25
Tawalian	-	-	-	-	-	-
Mambi	18	18	-	-	18	18
Bambang	47	45	-	-	47	45
Rantebulahan Timur	13	16	-	-	13	16
Mehalaan	7	7	-	-	7	7
Aralle	14	15	-	-	14	15
Buntu Malangka	26	31	-	-	26	31
Tabulahan	15	16	9	9	24	25
MAMASA	287	300	31	28	318	328

Lanjutan Tabel/Continued Table 4.1.7

Kecamatan Subdistrict	Murid/Students					
	Negeri/Public		Swasta/Private		Jumlah/Total	
	2019/2020	2020/2021	2019/2020	2020/2021	2019/2020	2020/2021
(1)	(14)	(15)	(16)	(17)	(18)	(19)
Sumarorong	421	460	-	-	421	460
Messawa	121	101	112	104	233	205
Pana	-	-	-	-	-	-
Nosu	357	386	-	-	357	386
Tabang	-	-	-	-	-	-
Mamasa	1 035	1 040	-	-	1 035	1 040
Tanduk Kalua	-	-	271	234	271	234
Balla	192	206	-	-	192	206
Sesenapadang	136	123	-	-	136	123
Tawalian	-	-	-	-	-	-
Mambi	239	244	-	-	239	244
Bambang	331	312	-	-	331	312
Rantebulahan Timur	120	129	-	-	120	129
Mehalaan	45	31	-	-	45	31
Aralle	270	255	-	-	270	255
Buntu Malangka	348	274	-	-	348	274
Tabulahan	179	199	205	125	384	324
MAMASA	3 794	3 760	588	463	4 382	4 223

Sumber/Source: Kementerian Pendidikan dan Kebudayaan, Sistem Data Pokok Pendidikan, data semester ganjil
Ministry of Educations and Culture, Basic Education Data System, odd semester

Tabel
Table 4.1.8

Jumlah Sekolah, Guru, dan Murid Sekolah Menengah Kejuruan (SMK) di Bawah Kementerian Pendidikan dan Kebudayaan Menurut Kecamatan di Kabupaten Mamasa, 2019/2020 dan 2020/2021

Number of Schools, Teachers, and Pupils in Vocational High Schools Under The Ministry of Education and Culture by Subdistrict in Mamasa Regency, 2019/2020 and 2020/2021

Kecamatan Subdistrict	Sekolah/Schools					
	Negeri/Public		Swasta/Private		Jumlah/Total	
	2019/2020	2020/2021	2019/2020	2020/2021	2019/2020	2020/2021
(1)	(2)	(3)	(4)	(5)	(6)	(7)
Sumarorong	1	1	3	2	4	3
Messawa	1	1	1	1	2	2
Pana	1	1	-	-	1	1
Nosu	-	-	-	-	-	-
Tabang	-	-	1	1	1	1
Mamasa	3	3	6	6	9	9
Tanduk Kalua	1	1	2	2	3	3
Balla	-	-	1	1	1	1
Sesenapadang	1	1	-	-	1	1
Tawalian	-	-	-	-	-	-
Mambi	-	-	2	1	2	1
Bambang	1	1	3	3	4	4
Rantebulahan Timur	1	1	-	-	1	1
Mehalaan	1	1	-	-	1	1
Aralle	1	1	1	1	2	2
Buntu Malangka	1	1	2	2	3	3
Tabulahan	1	1	4	4	5	5
MAMASA	14	14	26	24	40	38

Lanjutan Tabel/*Continued Table 4.1.8*

Kecamatan Subdistrict	Guru /Teachers					
	Negeri/Public		Swasta/Private		Jumlah/Total	
	2019/2020	2020/2021	2019/2020	2020/2021	2019/2020	2020/2021
(1)	(8)	(9)	(10)	(11)	(12)	(13)
Sumarorong	47	44	17	14	64	58
Messawa	12	14	16	16	28	30
Pana	24	25	-	-	24	25
Nosu	-	-	-	-	-	-
Tabang	-	-	7	7	7	7
Mamasa	70	75	56	39	126	114
Tanduk Kalua	12	12	18	16	30	28
Balla	-	-	16	16	16	16
Sesenapadang	29	35	-	-	29	35
Tawalian	-	-	-	-	-	-
Mambi	-	-	19	17	19	17
Bambang	21	23	21	17	42	40
Rantebulahan Timur	11	12	-	-	11	12
Mehalaan	16	17	-	-	16	17
Aralle	7	9	1	2	8	11
Buntu Malangka	7	9	27	27	34	36
Tabulahan	14	14	29	30	43	44
MAMASA	270	289	227	201	497	490

Lanjutan Tabel/*Continued Table 4.1.8*

Kecamatan Subdistrict	Murid/Students					
	Negeri/Public		Swasta/Private		Jumlah/Total	
	2019/2020	2020/2021	2019/2020	2020/2021	2019/2020	2020/2021
(1)	(14)	(15)	(16)	(17)	(18)	(19)
Sumarorong	503	527	166	113	669	640
Messawa	92	115	134	139	226	254
Pana	188	224	-	-	188	224
Nosu	-	-	-	-	-	-
Tabang	-	-	59	88	59	88
Mamasa	844	868	613	509	1 457	1 377
Tanduk Kalua	77	65	106	71	183	136
Balla	-	-	228	275	228	275
Sesenapadang	212	223	-	-	212	223
Tawalian	-	-	-	-	-	-
Mambi	-	-	194	160	194	160
Bambang	147	158	226	214	373	372
Rantebulahan Timur	87	86	-	-	87	86
Mehalaan	134	131	-	-	134	131
Aralle	99	121	51	48	150	169
Buntu Malangka	25	33	160	143	185	176
Tabulahan	100	93	253	215	353	308
MAMASA	2 508	2 644	2 190	1 975	4 698	4 619

Sumber/*Source*: Kementerian Pendidikan dan Kebudayaan, Sistem Data Pokok Pendidikan, data semester ganjil
Ministry of Educations and Culture, Basic Education Data System, odd semester

Tabel
Table 4.1.9

**Jumlah Sekolah, Guru, dan Murid Madrasah Aliyah (MA)
di Bawah Kementerian Agama Menurut Kecamatan di
Kabupaten Mamasa, 2018/2019 dan 2019/2020**
*Number of Schools, Teachers, and Pupils in Madrasah Aliyah
(MA) Under the Ministry of Religious Affairs by Subdistrict in
Mamasa Regency, 2018/2019 and 2019/2020*

Kecamatan Subdistrict	Sekolah/Schools					
	Negeri/Public		Swasta/Private		Jumlah/Total	
	2018/2019	2019/2020	2018/2019	2019/2020	2018/2019	2019/2020
(1)	(2)	(3)	(4)	(5)	(6)	(7)
Sumarorong	...	-	...	-	...	-
Messawa	...	-	...	-	...	-
Pana	...	-	...	-	...	-
Nosu	...	-	...	-	...	-
Tabang	...	-	...	-	...	-
Mamasa	...	-	...	1	...	1
Tanduk Kalua	...	-	...	-	...	-
Balla	...	-	...	-	...	-
Sesenapadang	...	-	...	-	...	-
Tawalian	...	-	...	-	...	-
Mambi	...	-	...	1	...	1
Bambang	...	-	...	-	...	-
Rantebulahan Timur	...	-	...	-	...	-
Mehalaan	...	-	...	1	...	1
Aralle	...	-	...	2	...	2
Buntu Malangka	...	-	...	-	...	-
Tabulahan	...	-	...	-	...	-
MAMASA	0	0	0	5	0	5

Lanjutan Tabel/*Continued Table* 4.1.9

Kecamatan Subdistrict	Guru /Teachers					
	Negeri/Public		Swasta/Private		Jumlah/Total	
	2018/2019	2019/2020	2018/2019	2019/2020	2018/2019	2019/2020
(1)	(8)	(9)	(10)	(11)	(12)	(13)
Sumarorong	...	-	...	-	...	-
Messawa	...	-	...	-	...	-
Pana	...	-	...	-	...	-
Nosu	...	-	...	-	...	-
Tabang	...	-	...	-	...	-
Mamasa	...	-	...	2	...	2
Tanduk Kalua	...	-	...	-	...	-
Balla	...	-	...	-	...	-
Sesenapadang	...	-	...	-	...	-
Tawalian	...	-	...	-	...	-
Mambi	...	-	...	11	...	11
Bambang	...	-	...	-	...	-
Rantebulahan Timur	...	-	...	-	...	-
Mehalaan	...	-	...	8	...	8
Aralle	...	-	...	17	...	17
Buntu Malangka	...	-	...	-	...	-
Tabulahan	...	-	...	-	...	-
MAMASA	0	0	0	38	0	38

Lanjutan Tabel/Continued Table 4.1.9

Kecamatan Subdistrict	Murid/Students					
	Negeri/Public		Swasta/Private		Jumlah/Total	
	2018/2019	2019/2020	2018/2019	2019/2020	2018/2019	2019/2020
(1)	(14)	(15)	(16)	(17)	(18)	(19)
Sumarorong	...	-	...	-	...	-
Messawa	...	-	...	-	...	-
Pana	...	-	...	-	...	-
Nosu	...	-	...	-	...	-
Tabang	...	-	...	-	...	-
Mamasa	...	-	...	10	...	10
Tanduk Kalua	...	-	...	-	...	-
Balla	...	-	...	-	...	-
Sesenapadang	...	-	...	-	...	-
Tawalian	...	-	...	-	...	-
Mambi	...	-	...	101	...	101
Bambang	...	-	...	-	...	-
Rantebulahan Timur	...	-	...	-	...	-
Mehalaan	...	-	...	8	...	8
Aralle	...	-	...	55	...	55
Buntu Malangka	...	-	...	-	...	-
Tabulahan	...	-	...	-	...	-
MAMASA	0	0	0	174	0	174

Sumber/Source: Kementerian Agama, EMIS, data semester ganjil
Ministry of Religious Affairs, EMIS, odd semester report data

Tabel
Table 4.1.10

Jumlah Desa¹/Kelurahan yang Memiliki Fasilitas Sekolah Menurut Kecamatan dan Tingkat Pendidikan di Kabupaten Mamasa, 2018–2020
Number of Villages¹ Having Educational Facilities by Subdistrict and Educational Level in Mamasa Regency, 2018–2020

Kecamatan Subdistrict	SD Primary School		
	2018	2019	2020
(1)	(2)	(3)	(4)
Sumarorong	10	10	10
Messawa	9	9	9
Pana	12	12	12
Nosu	7	7	7
Tabang	7	7	7
Mamasa	12	12	12
Tanduk Kalua	11	10	11
Balla	6	6	6
Sesenapadang	10	10	10
Tawalian	4	4	4
Mambi	13	13	13
Bambang	17	17	17
Rantebulahan Timur	8	8	8
Mehalaan	8	8	9
Aralle	11	11	11
Buntu Malangka	10	9	9
Tabulahan	14	14	14
MAMASA	169	167	169

Lanjutan Tabel/*Continued Table* 4.1.10

Kecamatan Subdistrict	SMP Junior High School		
	2018	2019	2020
(1)	(5)	(6)	(7)
Sumarorong	6	5	5
Messawa	4	4	4
Pana	6	7	7
Nosu	3	3	3
Tabang	5	5	5
Mamasa	6	7	7
Tanduk Kalua	4	3	3
Balla	2	2	2
Sesenapadang	5	5	5
Tawalian	3	3	3
Mambi	5	7	7
Bambang	9	9	9
Rantebulahan Timur	5	5	5
Mehalaan	5	5	5
Aralle	8	7	7
Buntu Malangka	9	8	8
Tabulahan	8	9	9
MAMASA	93	94	94

Lanjutan Tabel/*Continued Table* 4.1.10

Kecamatan Subdistrict	SMA Senior High School		
	2018	2019	2020
(1)	(8)	(9)	(10)
Sumarorong	1	1	1
Messawa	2	2	2
Pana	-	-	-
Nosu	2	2	2
Tabang	-	-	-
Mamasa	1	1	1
Tanduk Kalua	2	3	3
Balla	1	1	1
Sesenapadang	1	1	1
Tawalian	-	-	-
Mambi	2	2	3
Bambang	3	3	3
Rantebulahan Timur	1	1	1
Mehalaan	2	2	2
Aralle	2	2	2
Buntu Malangka	2	2	2
Tabulahan	2	2	2
MAMASA	24	25	26

Lanjutan Tabel/*Continued Table* 4.1.10

Kecamatan Subdistrict	SMK Vocational School		
	2018	2019	2020
(1)	(11)	(12)	(13)
Sumarorong	3	3	3
Messawa	2	2	2
Pana	1	1	1
Nosu	-	-	-
Tabang	1	1	1
Mamasa	4	4	4
Tanduk Kalua	3	3	3
Balla	1	1	1
Sesenapadang	1	1	1
Tawalian	1	1	1
Mambi	1	1	1
Bambang	5	4	4
Rantebulahan Timur	1	1	1
Mehalaan	3	2	2
Aralle	3	2	2
Buntu Malangka	2	2	2
Tabulahan	4	4	4
MAMASA	36	33	33

Lanjutan Tabel/*Continued Table* 4.1.10

Kecamatan Subdistrict	Perguruan Tinggi University		
	2018	2019	2020
(1)	(14)	(15)	(16)
Sumarorong	-	-	-
Messawa	-	-	-
Pana	-	-	-
Nosu	-	-	-
Tabang	-	-	-
Mamasa	4	4	3
Tanduk Kalua	-	-	-
Balla	-	-	-
Sesenapadang	-	-	-
Tawalian	-	-	-
Mambi	1	1	1
Bambang	-	-	-
Rantebulahan Timur	-	-	-
Mehalaan	-	-	-
Aralle	-	-	-
Buntu Malangka	-	-	-
Tabulahan	-	-	-
MAMASA	5	5	4

Catatan/*Note*: ¹ Desa pada tabel ini termasuk Unit Permukiman Transmigrasi (UPT) yang masih dibina oleh kementerian terkait dan nagari di Kabupaten/Kota Sumatera Barat/*Villages in this table include Transmigration Settlement Unit which is still fostered by the relevant ministries and the nagari in the Province of Sumatera Barat*

Sumber/*Source*: BPS, Pendataan Potensi Desa (Podes)/ *BPS—Statistics Indonesia, Village Potential Data Collection*

Tabel
Table 4.1.11

Angka Partisipasi Murni (APM) dan Angka Partisipasi Kasar (APK) Menurut Jenjang Pendidikan di Kabupaten Mamasa, 2019 dan 2020
Net Participation Rates and Gross Participation Rates by Educational Level in Mamasa Regency, 2019 and 2020

Jenjang Pendidikan Educational Level	Angka Partisipasi Murni (APM) Net Participation Rates		Angka Partisipasi Kasar (APK) Gross Participation Rates	
	2019	2020	2019	2020
(1)	(2)	(3)	(4)	(5)
SD/MI Elementary School	96,85	96,91	106,80	105,77
SMP/MTs Junior High School	73,21	74,27	86,66	90,21
SMA/SMK/MA Senior High School	65,99	66,36	82,53	83,90

Sumber/Source: BPS, Survei Sosial Ekonomi Nasional (Susenas)/BPS-Statistics Indonesia, National Socioeconomic Survey

Tabel
Table 4.1.12**Persentase Penduduk Berumur 15 Tahun ke Atas yang Melek Huruf Menurut Kelompok Umur di Kabupaten Mamasa, 2019 dan 2020**
Percentage of Literate People Aged 15 Years and Over by Age Group in Mamasa Regency, 2019 and 2020

Kelompok Umur <i>Age Group</i>	2019	2020
(1)	(2)	(3)
15–19	99,22	98,82
20–24	99,10	96,74
25–29	99,03	97,32
30–34	96,14	93,30
35–39	98,48	96,82
40–44	92,16	89,66
45–49	95,77	93,89
50+	84,28	83,12
Jumlah/Total	94,21	92,66
15–24	99,17	97,90
15–44	97,59	95,91
15+	94,21	92,66
45+	87,38	86,17

Sumber/Source: BPS, Survei Sosial Ekonomi Nasional (Susenas)/BPS-Statistics Indonesia, National Socioeconomic Survey

Tabel 4.1.13 **Partisipasi Sekolah Menurut Jenis Kelamin dan Kelompok Umur Sekolah di Kabupaten Mamasa, 2020**
Table 4.1.13 **School Participation by Sex and School Age Group in Mamasa Regency, 2020**

Jenis Kelamin dan Kelompok Umur Sekolah <i>Sex and School Age Group</i>	Partisipasi Sekolah <i>School Participation</i>		
	Tidak/Belum Pernah Sekolah <i>Not/Never Attending School</i>	Masih Sekolah <i>Attending School</i>	Tidak Sekolah Lagi <i>Not Attending School Anymore</i>
(1)	(2)	(3)	(4)
Laki-Laki <i>Male</i>			
7-12	0,00	100,00	0,00
13-15	1,75	87,76	10,50
16-18	0,00	83,75	16,25
19-24	4,94	16,46	78,59
7-24	1,81	70,10	28,09
Perempuan <i>Female</i>			
7-12	0,65	97,26	2,09
13-15	0,00	95,96	4,04
16-18	3,60	78,36	18,04
19-24	2,07	20,28	77,65
7-24	1,54	72,75	25,71
Semua <i>All</i>			
7-12	0,34	98,57	1,09
13-15	1,01	91,23	7,76
16-18	1,93	80,87	17,21
19-24	3,61	18,24	78,16
7-24	1,68	71,40	26,93

Sumber/Source: BPS, Survei Sosial Ekonomi Nasional (Susenas)/BPS-Statistics Indonesia, National Socioeconomic Survey

4.2 KESEHATAN HEALTH

Tabel 4.2.1 **Jumlah Desa¹/Kelurahan Yang Memiliki Sarana Kesehatan Menurut Kecamatan di Kabupaten Mamasa, 2018-2020**
Number of Villages¹ Having Health Facilities by Subdistrict in Mamasa Regency, 2018–2020

Kecamatan Subdistrict	Rumah Sakit Hospital		
	2018	2019	2020
(1)	(2)	(3)	(4)
Sumarorong	-	-	-
Messawa	-	-	-
Pana	-	-	-
Nosu	-	-	-
Tabang	-	-	-
Mamasa	1	1	1
Tanduk Kalua	-	-	-
Balla	1	1	1
Sesenapadang	-	-	-
Tawalian	-	-	-
Mambi	-	-	-
Bambang	-	-	-
Rantebulahan Timur	-	-	-
Mehalaan	-	-	-
Aralle	-	-	-
Buntu Malangka	-	-	-
Tabulahan	-	-	-
MAMASA	2	2	2

Lanjutan Tabel/*Continued Table 4.2.1*

Kecamatan <i>Subdistrict</i>	Rumah Sakit Bersalin <i>Maternity Hospital</i>		
	2018	2019	2020
(1)	(2)	(3)	(4)
Sumarorong	-	-	-
Messawa	-	-	-
Pana	-	-	-
Nosu	-	-	-
Tabang	-	-	-
Mamasa	-	-	-
Tanduk Kalua	-	-	-
Balla	-	-	-
Sesenapadang	-	-	-
Tawalian	-	-	-
Mambi	-	-	-
Bambang	-	-	-
Rantebulahan Timur	-	-	-
Mehalaan	-	-	-
Aralle	-	-	-
Buntu Malangka	-	-	-
Tabulahan	-	-	-
MAMASA	0	0	0

Lanjutan Tabel/*Continued Table* 4.2.1

Kecamatan <i>Subdistrict</i>	Poliklinik <i>Polyclinic</i>		
	2018	2019	2020
(1)	(2)	(3)	(4)
Sumarorong	-	-	-
Messawa	-	-	-
Pana	-	-	-
Nosu	-	-	-
Tabang	-	-	-
Mamasa	-	1	-
Tanduk Kalua	-	-	-
Balla	-	-	-
Sesenapadang	-	-	-
Tawalian	-	-	-
Mambi	-	-	-
Bambang	-	-	-
Rantebulahan Timur	-	-	-
Mehalaan	-	-	-
Aralle	-	-	-
Buntu Malangka	-	-	-
Tabulahan	-	-	-
MAMASA	0	1	0

Lanjutan Tabel/*Continued Table 4.2.1*

Kecamatan Subdistrict	Puskesmas Public Health Center		
	2018	2019	2020
(1)	(2)	(3)	(4)
Sumarorong	1	1	1
Messawa	1	1	1
Pana	1	1	1
Nosu	1	1	1
Tabang	1	1	1
Mamasa	1	1	1
Tanduk Kalua	1	1	1
Balla	1	1	1
Sesenapadang	1	1	1
Tawalian	1	1	1
Mambi	1	1	1
Bambang	1	1	1
Rantebulahan Timur	1	1	1
Mehalaan	1	1	1
Aralle	1	1	1
Buntu Malangka	1	2	2
Tabulahan	1	1	1
MAMASA	17	18	18

Lanjutan Tabel/*Continued Table* 4.2.1

Kecamatan <i>Subdistrict</i>	Puskesmas Pembantu <i>Subsidiary of Public Health Center</i>		
	2018	2019	2020
(1)	(2)	(3)	(4)
Sumarorong	6	6	6
Messawa	6	6	6
Pana	11	12	12
Nosu	6	4	4
Tabang	5	5	5
Mamasa	8	6	6
Tanduk Kalua	6	6	7
Balla	4	3	6
Sesenapadang	7	6	6
Tawalian	2	2	2
Mambi	12	12	12
Bambang	14	13	9
Rantebulahan Timur	6	5	4
Mehalaan	8	5	8
Aralle	8	6	7
Buntu Malangka	6	10	10
Tabulahan	11	10	10
MAMASA	126	117	120

Lanjutan Tabel/*Continued Table 4.2.1*

Kecamatan Subdistrict	Apotek Pharmacy		
	2018	2019	2020
(1)	(2)	(3)	(4)
Sumarorong	-	-	-
Messawa	-	-	-
Pana	-	-	-
Nosu	-	-	-
Tabang	-	-	-
Mamasa	1	2	2
Tanduk Kalua	1	-	-
Balla	-	-	-
Sesenapadang	-	-	-
Tawalian	-	-	-
Mambi	-	-	-
Bambang	-	-	-
Rantebulahan Timur	-	-	-
Mehalaan	-	-	-
Aralle	-	-	-
Buntu Malangka	-	-	-
Tabulahan	-	-	-
MAMASA	2	2	2

Catatan/*Note*: ¹ Desa pada tabel ini termasuk Unit Permukiman Transmigrasi (UPT) yang masih dibina oleh kementerian terkait dan nagari di Kabupaten/Kota Sumatera Barat/*Villages in this table include Transmigration Settlement Unit which is still fostered by the relevant ministries and the nagari in the Province of Sumatera Barat*

Sumber/*Source*: BPS, Pendataan Potensi Desa (Podes)/*BPS-Statistics Indonesia, Village Potential Data Collecting*

Tabel
Table 4.2.2**Jumlah Tenaga Kesehatan Menurut Kecamatan di
Kabupaten Mamasa, 2020**
*Number of Medical Personnel by Subdistrict in Mamasa
Regency, 2020*

Kecamatan Subdistrict	Dokter Doctor	Perawat Nurse	Bidan Midwife	Farmasi Pharma- ceutical	Ahli Gizi Nutritionist
(1)	(2)	(3)	(4)	(5)	(6)
Sumarorong	1	23	48	4	2
Messawa	1	15	27	2	2
Pana	1	14	25	3	-
Nosu	2	18	19	6	1
Tabang	1	7	25	2	2
Mamasa	4	44	57	10	6
Tanduk Kalua	1	7	15	3	-
Balla	1	6	17	1	2
Sesenapadang	1	13	27	2	4
Tawalian	1	10	37	4	2
Mambi	1	21	59	4	2
Bambang	1	20	30	2	1
Rantebulahan Timur	1	13	27	1	1
Mehalaan	-	17	19	2	2
Aralle	2	13	37	2	3
Buntu Malangka	1	14	30	6	1
Tabulahan	2	26	48	7	2
MAMASA	22	281	547	61	33

Sumber/Source: Dinas Kesehatan Kabupaten Mamasa/Public Health Office of Mamasa Regency

Tabel
Table 4.2.3

Persentase Penduduk yang Mempunyai Keluhan Kesehatan Selama Sebulan Terakhir Menurut Kecamatan di Kabupaten Mamasa, 2015–2020
Percentage of People Who Had Health Complaint During a Month Prior to The Survey by Subdistrict in Mamasa Regency, 2015–2020

Kecamatan Subdistrict	2015	2016	2017	2018	2019	2020
(1)	(2)	(3)	(4)	(5)	(6)	(7)
Sumarorong
Messawa
Pana
Nosu
Tabang
Mamasa
Tanduk Kalua
Balla
Sesenapadang
Tawalian
Mambi
Bambang
Rantebulahan Timur
Mehalaan
Aralle
Buntu Malangka
Tabulahan
MAMASA	18,48	20,43	19,47	28,80	25,85	26,51

Sumber/Source: BPS, Survei Sosial Ekonomi Nasional (Susenas)/BPS-Statistics Indonesia, National Socioeconomic Survey

Tabel
Table 4.2.4

Jumlah Rumah Sakit Umum, Rumah Sakit Khusus, Rumah Sakit/Rumah Bersalin, Puskesmas, Klinik/Balai Kesehatan, Posyandu, dan Polindes Menurut Kecamatan di Kabupaten Mamasa, 2019 dan 2020
Number of General Hospital, Special Hospital, Maternity Hospital and Public Health Center, Medical Clinic, Integrated Service Post, Village maternity Cottage by Subdistrict in Mamasa Regency, 2019 and 2020

Kecamatan Subdistrict	Rumah Sakit Umum General Hospital		Rumah Sakit Khusus Special Hospital	
	2019	2020	2019	2020
(1)	(2)	(3)	(4)	(5)
Sumarorong	-	-	-	-
Messawa	-	-	-	-
Pana	-	-	-	-
Nosu	-	-	-	-
Tabang	-	-	-	-
Mamasa	1	1	-	-
Tanduk Kalua	-	-	-	-
Balla	1	1	-	-
Sesenapadang	-	-	-	-
Tawalian	-	-	-	-
Mambi	-	-	-	-
Bambang	-	-	-	-
Rantebulahan Timur	-	-	-	-
Mehalaan	-	-	-	-
Aralle	-	-	-	-
Buntu Malangka	-	-	-	-
Tabulahan	-	-	-	-
MAMASA	2	2	0	0

Lanjutan Tabel/Continued Table 4.2.4

Kecamatan Subdistrict	Rumah Sakit Bersalin/ Rumah Bersalin Maternity Hospital		Puskesmas Public Health Center	
	2019	2020	2019	2020
(1)	(2)	(3)	(4)	(5)
Sumarorong	-	-	1	1
Messawa	-	-	1	1
Pana	-	-	1	1
Nosu	-	-	1	1
Tabang	-	-	1	1
Mamasa	-	-	1	1
Tanduk Kalua	-	-	1	1
Balla	-	-	1	1
Sesenapadang	-	-	1	1
Tawalian	-	-	1	1
Mambi	-	-	1	1
Bambang	-	-	1	1
Rantebulahan Timur	-	-	1	1
Mehalaan	-	-	1	1
Aralle	-	-	1	1
Buntu Malangka	-	-	1	1
Tabulahan	-	-	1	1
MAMASA	0	0	17	17

Lanjutan Tabel/*Continued Table 4.2.4*

Kecamatan Subdistrict	Klinik/Balai Kesehatan Medical Clinic		Posyandu Integrated Service Post		Polindes Village Maternity Cottage	
	2019	2020	2019	2020	2019	2020
(1)	(2)	(3)	(4)	(5)		
Sumarorong	-	-	14	14	-	-
Messawa	-	-	14	14	-	-
Pana	-	-	30	32	-	-
Nosu	-	-	17	17	-	-
Tabang	-	-	13	13	-	-
Mamasa	-	-	40	41	-	-
Tanduk Kalua	-	-	13	13	-	-
Balla	-	-	12	12	-	-
Sesenapadang	-	-	-	17	-	-
Tawalian	-	-	18	17	-	-
Mambi	-	-	21	13	-	-
Bambang	-	-	21	21	-	-
Rantebulahan Timur	-	-	12	13	-	-
Mehalaan	-	-	12	13	-	-
Aralle	-	-	22	22	-	-
Buntu Malangka	-	-	23	23	-	-
Tabulahan	-	-	21	21	-	-
MAMASA	0	0	303	316	0	0

Sumber/*Source*: Dinas Kesehatan Kabupaten Mamasa/*Public Health Office of Mamasa Regency*

Tabel 4.2.5 **Jumlah Pasien Rumah Sakit Umum Daerah (RSUD) di Kabupaten Mamasa, 2020**
Table 4.2.5 **Number of Patients in General Hospital in Mamasa Regency, 2020**

Kecamatan Subdistrict	Rawat Inap Inpatient	Rawat Jalan Outpatient
(1)	(2)	(3)
Januari/January	103	715
Februari/February	112	930
Maret/March	132	701
April/April	50	256
Mei/May	68	239
Juni/June	73	383
Juli/July	56	296
Agustus/August	62	525
September/September	67	513
Oktober/October	39	346
November/November	90	648
Desember/December	83	618
Jumlah Total	935	6 170

Sumber/Source: RSUD Kabupaten Mamasa / Regional public hospital of Mamasa Regency

Tabel
Table 4.2.6**Jumlah Balita Yang Pernah Mendapat Imunisasi BCG Menurut Jenis Kelamin dan Kecamatan di Kabupaten Mamasa, 2020**
Number of Toddlers Receiving BCG Immunization by Sex and Subdistrict in Mamasa Regency, 2020

Kecamatan Subdistrict	Jenis Kelamin Sex		Jumlah Total
	Laki-laki Male	Perempuan Female	
(1)	(2)	(3)	(4)
Sumarorong	76	72	148
Messawa	48	54	102
Pana	25	11	36
Nosu	35	42	77
Tabang	46	44	90
Mamasa	195	218	413
Tanduk Kalua	75	51	126
Balla	37	48	85
Sesenapadang	63	49	112
Tawalian	60	49	109
Mambi	76	57	133
Bambang	89	81	170
Rantebulahan Timur	36	54	90
Mehalaan	18	22	40
Aralle	80	76	156
Buntu Malangka	46	32	78
Tabulahan	91	79	170
MAMASA	1 096	1 039	2 135

Sumber/Source: Dinas Kesehatan Kabupaten Mamasa/Public Health Office of Mamasa Regency

Tabel
Table 4.2.7

Jumlah Balita Yang Pernah Mendapat Imunisasi Campak Menurut Jenis Kelamin dan Kecamatan di Kabupaten Mamasa, 2020
Number of Toddlers Receiving Measles Immunization by Sex and Subdistrict in Mamasa Regency, 2020

Kecamatan Subdistrict	Jenis Kelamin Sex		Jumlah Total
	Laki-laki Male	Perempuan Female	
(1)	(2)	(3)	(4)
Sumarorong	60	52	112
Messawa	53	39	92
Pana	8	7	15
Nosu	50	38	88
Tabang	38	37	75
Mamasa	195	169	364
Tanduk Kalua	64	45	109
Balla	29	28	57
Sesenapadang	44	35	79
Tawalian	59	50	109
Mambi	75	77	152
Bambang	93	68	161
Rantebulahan Timur	50	42	92
Mehalaan	38	35	73
Aralle	79	68	147
Buntu Malangka	36	34	70
Tabulahan	94	78	172
MAMASA	1 065	902	1 967

Sumber/Source: Dinas Kesehatan Kabupaten Mamasa/Public Health Office of Mamasa Regency

Tabel
Table 4.2.8

Jumlah Balita Yang Pernah Mendapat Imunisasi Dasar Lengkap Menurut Jenis Kelamin dan Kecamatan di Kabupaten Mamasa, 2020
Number of Toddlers Receiving Complete Basic Immunization by Sex and Subdistrict in Mamasa Regency, 2020

Kecamatan Subdistrict	Jenis Kelamin Sex		Jumlah Total
	Laki-laki Male	Perempuan Female	
(1)	(2)	(3)	(4)
Sumarorong	76	63	139
Messawa	52	32	84
Pana	8	7	15
Nosu	50	38	88
Tabang	38	36	74
Mamasa	190	169	359
Tanduk Kalua	27	24	51
Balla	26	23	49
Sesenapadang	41	32	73
Tawalian	59	50	109
Mambi	75	83	158
Bambang	68	55	123
Rantebulahan Timur	49	42	91
Mehalaan	40	30	70
Aralle	86	76	162
Buntu Malangka	27	30	57
Tabulahan	95	77	172
MAMASA	1 007	867	1 874

Sumber/Source: Dinas Kesehatan Kabupaten Mamasa/Public Health Office of Mamasa Regency

Tabel
Table 4.2.9

Jumlah Balita Yang Pernah Mendapat Imunisasi Polio Menurut Jenis Kelamin dan Kecamatan di Kabupaten Mamasa, 2019
Number of Toddlers Receiving Polio Immunization by Sex and Subdistrict in Mamasa Regency, 2019

Kecamatan Subdistrict	Jenis Kelamin Sex		Jumlah Total
	Laki-laki Male	Perempuan Female	
(1)	(2)	(3)	(4)
Sumarorong	74	81	155
Messawa	48	55	103
Pana	25	11	36
Nosu	35	42	77
Tabang	46	44	90
Mamasa	195	217	412
Tanduk Kalua	75	51	126
Balla	36	47	83
Sesenapadang	63	49	112
Tawalian	59	47	106
Mambi	75	62	137
Bambang	86	78	164
Rantebulahan Timur	36	52	88
Mehalaan	18	24	42
Aralle	80	80	160
Buntu Malangka	47	33	80
Tabulahan	91	79	170
MAMASA	1 089	1 052	2 141

Sumber/Source: Dinas Kesehatan Kabupaten Mamasa/Public Health Office of Mamasa Regency

Tabel
Table 4.2.10**Jumlah Balita Yang Pernah Mendapat Imunisasi DPT-HB/
Hib Menurut Jenis Kelamin dan Kecamatan di Kabupaten
Mamasa, 2020**
*Number of Toddlers Receiving DPT-HB/Hib Immunization by
Sex and Subdistrict in Mamasa Regency, 2020*

Kecamatan Subdistrict	Jenis Kelamin Sex		Jumlah Total
	Laki-laki Male	Perempuan Female	
(1)	(2)	(3)	(4)
Sumarorong	74	83	157
Messawa	54	40	94
Pana	15	23	38
Nosu	47	41	88
Tabang	39	53	92
Mamasa	200	198	398
Tanduk Kalua	65	51	116
Balla	32	35	67
Sesenapadang	46	50	96
Tawalian	57	50	107
Mambi	100	72	172
Bambang	93	85	178
Rantebulahan Timur	53	45	98
Mehalaan	23	25	48
Aralle	91	82	173
Buntu Malangka	50	43	93
Tabulahan	88	80	168
MAMASA	1 127	1 056	2 183

Sumber/Source: Dinas Kesehatan Kabupaten Mamasa/Public Health Office of Mamasa Regency

Tabel 4.2.11 **Jumlah Lahir Hidup, Bayi Baru Lahir Ditimbang (BBLD), Bayi Berat Badan Lahir Rendah (BBLR) Menurut Kecamatan di Kabupaten Mamasa, 2020**
Number of Live Born, New Born Weighed, and New Born with Low Birth Weights (LBW) by Subdistrict in Mamasa Regency, 2020

Kecamatan Subdistrict	Lahir Hidup New Born	BBLD NBW	BBLR LBW
(1)	(2)	(3)	(4)
Sumarorong	188	188	11
Messawa	93	93	5
Pana	143	143	1
Nosu	88	88	4
Tabang	117	117	0
Mamasa	405	405	22
Tanduk Kalua	173	173	3
Balla	72	72	3
Sesenapadang	147	147	3
Tawalian	105	105	3
Mambi	184	184	4
Bambang	196	196	0
Rantebulahan Timur	85	85	1
Mehalaan	66	66	3
Aralle	133	133	4
Buntu Malangka	130	130	4
Tabulahan	195	195	3
MAMASA	2 520	2 520	74

Sumber/Source: Dinas Kesehatan Kabupaten Mamasa/Public Health Office of Mamasa Regency

Tabel
Table 4.2.12

Jumlah Kematian Ibu Menurut Kecamatan di Kabupaten Mamasa, 2020
Number of Maternal Mortality by Subdistrict in Mamasa Regency, 2020

Kecamatan Subdistrict	Lahir Hidup New Born	Kematian Ibu Maternal Mortality		
		Ibu Hamil Pregnant Mother	Ibu Bersalin Maternal	Ibu Nifas Postpartum Mother
(1)	(2)	(3)	(4)	(5)
Sumarorong	188	-	-	-
Messawa	93	-	-	-
Pana	143	-	-	1
Nosu	88	-	-	-
Tabang	117	-	-	-
Mamasa	405	-	1	-
Tanduk Kalua	173	-	-	-
Balla	72	-	-	-
Sesenapadang	147	-	-	-
Tawalian	105	-	-	-
Mambi	184	-	1	-
Bambang	196	-	-	-
Rantebulahan Timur	85	-	-	-
Mehalaan	66	-	-	-
Aralle	133	-	-	1
Buntu Malangka	130	-	-	-
Tabulahan	195	-	-	-
MAMASA	2 520	0	2	2

Sumber/Source: Dinas Kesehatan Kabupaten Mamasa/Public Health Office of Mamasa Regency

Tabel 4.2.13 **Jumlah Kasus Pneumonia Balita Menurut Kecamatan di Kabupaten Mamasa, 2020**
Number of Pneumonia Case by Subdistrict in Mamasa Regency, 2020

Kecamatan Subdistrict	Jumlah Balita Number of Toddler	Jumlah Perkiraan Penderita Estimated Amount of Sufferers	Penderita Ditemukan dan Ditangani Patients Found and Treated
(1)	(2)	(3)	(4)
Sumarorong	881	104	1
Messawa	596	-	-
Pana	724	-	-
Nosu	371	-	-
Tabang	504	-	-
Mamasa	2 154	-	-
Tanduk Kalua	969	-	-
Balla	534	-	-
Sesenapadang	656	-	-
Tawalian	645	-	-
Mambi	841	-	-
Bambang	913	111	5
Rantebulahan Timur	545	-	-
Mehalaan	102	-	-
Aralle	565	-	-
Buntu Malangka	627	-	-
Tabulahan	898	-	-
MAMASA	12 525	215	6

Sumber/Source: Dinas Kesehatan Kabupaten Mamasa/Public Health Office of Mamasa Regency

Tabel
Table 4.2.14**Jumlah Kasus Demam Berdarah Dengue (DBD)
Menurut Jenis Kelamin dan Kecamatan di Kabupaten
Mamasa, 2020**
*Number of Dengue Fever Case by Sex and Subdistrict in
Mamasa Regency, 2020*

Kecamatan Subdistrict	Jumlah Kasus Number of Case		Meninggal Death
	Laki-laki Male	Perempuan Female	
(1)	(2)	(3)	(4)
Sumarorong	2	-	-
Messawa	-	-	-
Pana	-	-	-
Nosu	-	-	-
Tabang	-	-	-
Mamasa	2	-	-
Tanduk Kalua	-	1	-
Balla	3	-	-
Sesenapadang	1	-	-
Tawalian	-	-	-
Mambi	-	-	-
Bambang	-	-	-
Rantebulahan Timur	-	-	-
Mehalaan	-	-	-
Aralle	-	-	-
Buntu Malangka	-	-	-
Tabulahan	-	-	-
MAMASA	8	1	0

Sumber/Source: Dinas Kesehatan Kabupaten Mamasa/Public Health Office of Mamasa Regency

Tabel 4.2.15 **Jumlah Kasus Balita Gizi Buruk yang Ditemukan dan Mendapat Perawatan Menurut Kecamatan di Kabupaten Mamasa, 2020**
Number of Bad Nutrition Toddler Cases Found and Receiving Care Nutrition by Subdistrict in Mamasa Regency, 2020

Kecamatan Subdistrict	Ditemukan Found	Mendapat Perawatan Receive Care Nutrition
(1)	(2)	(3)
Sumarorong	-	-
Messawa	3	3
Pana	8	8
Nosu	3	3
Tabang	-	-
Mamasa	-	-
Tanduk Kalua	-	-
Balla	-	-
Sesenapadang	-	-
Tawalian	-	-
Mambi	2	2
Bambang	-	-
Rantebulahan Timur	-	-
Mehalaan	4	4
Aralle	3	3
Buntu Malangka	-	-
Tabulahan	1	1
MAMASA	24	24

Sumber/Source: Dinas Kesehatan Kabupaten Mamasa/Public Health Office of Mamasa Regency

Tabel
Table 4.2.16

Jumlah Ibu Hamil, Melakukan Kunjungan K1, Melakukan Kunjungan K4, Kurang Energi Kronis (KEK), dan Mendapat Tablet Zat Besi (FE1 dan FE3) di Kabupaten Mamasa, 2012 - 2020
Number of Pregnant Women, Those with One Visit and four Visits of Antenatal Care, Chronic Energy Deficiency (CED), and Receiving Iron Supplement in Mamasa Regency, 2012 - 2020

Tahun Years	Jumlah Ibu Hamil Pregnant Women	Melakukan Kunjungan K1 One Visit	Melakukan Kunjungan K4 Four Visit	Kurang Energi Kronis (KEK) Chronic Energy Deficiency	Mendapat Zat Besi (Fe) Receiving Iron Supplement
(1)	(2)	(3)	(4)	(5)	(6)
2012	3 390	2 612	2 316	105	2 409
2013	3 446	2 775	2 124	-	-
2014	3 541	3 040	2 539	301	2 539
2015	3 870	3 227	2 567	391	2 567
2016	3 673	3 288	2 908	395	3 068
2017	3 673	3 250	2 851	544	3 287(FE1) 3 068(FE3)
2018	3 750	2 985	2 760	519	3 250 (FE1) 3 077(FE3)
2019	3 803	3 011	2 584	641	2 650
2020	3 962	2 845	2 379	524	2 356

Sumber/Source: Dinas Kesehatan Kabupaten Mamasa/Public Health Office of Mamasa Regency

Tabel 4.2.17 Jumlah Klinik Keluarga Berencana (KKB) dan Pos Pelayanan Keluarga Berencana Desa (PPKBD) Menurut Kecamatan di Kabupaten Mamasa, 2020
Number of Family Planning Clinics and Village Family Planning Service Units by Subdistrict in Mamasa Regency, 2020

Kecamatan Subdistrict	KKB Family Planning Clinics	PPKBD Village Family Planning Service Units
(1)	(2)	(3)
Sumarorong	1	10
Messawa	1	9
Pana	1	13
Nosu	1	7
Tabang	1	7
Mamasa	2	12
Tanduk Kalua	1	12
Balla	2	8
Sesenapadang	1	10
Tawalian	1	4
Mambi	1	13
Bambang	1	20
Rantebulahan Timur	1	8
Mehalaan	1	11
Aralle	1	12
Buntu Malangka	1	11
Tabulahan	1	14
MAMASA	19	181

Sumber/Source: Dinas Pengendalian Penduduk dan Keluarga Berencana Kabupaten Mamasa
Population Control and Family Planning Office of Mamasa Regency

Tabel
Table 4.2.18

Jumlah Pasangan Usia Subur dan Peserta KB Aktif Menurut Kecamatan di Kabupaten Mamasa, 2020
Number of Eligible Couples and Family Planning Participants by Subdistrict in Mamasa Regency, 2020

Kecamatan Subdistrict	Jumlah PUS Eligible Couple	Peserta KB Aktif Family Planning Participant			
		IUD	MOW	MOP	Kondom Condom
(1)	(2)	(3)	(4)	(5)	(6)
Sumarorong	2 179	295	2	-	13
Messawa	1 157	21	9	-	11
Pana	1 409	58	3	-	2
Nosu	864	17	23	-	-
Tabang	1 093	21	0	-	23
Mamasa	3 135	495	92	2	111
Tanduk Kalua	2 248	358	173	1	5
Balla	1 115	38	17	-	5
Sesenapadang	1 232	110	3	1	4
Tawalian	1 157	25	25	-	7
Mambi	1 564	13	6	-	13
Bambang	1 917	6	18	-	11
Rantebulahan Timur	1 609	4	17	-	24
Mehalaan	1 179	2	8	1	4
Aralle	1 398	0	9	1	21
Buntu Malangka	998	8	24	1	5
Tabulahan	1 742	8	60	10	15
MAMASA	25 996	1 479	489	17	274

Lanjutan Tabel/*Continued Table 4.2.18*

Kecamatan <i>Subdistrict</i>	Peserta KB Aktif <i>Family Planning Participant</i>			
	Implan <i>Implants</i>	Suntikan <i>Injection</i>	Pil <i>Pill</i>	Jumlah <i>Total</i>
(1)	(7)	(8)	(9)	(10)
Sumarorong	726	289	477	1,802
Messawa	157	342	448	988
Pana	194	428	499	1,184
Nosu	92	279	311	722
Tabang	55	440	375	914
Mamasa	944	712	523	2,879
Tanduk Kalua	509	490	326	1,862
Balla	328	309	164	861
Sesenapadang	330	417	287	1,152
Tawalian	251	311	305	924
Mambi	118	550	542	1,242
Bambang	242	422	749	1,448
Rantebulahan Timur	355	429	479	1,308
Mehalaan	129	184	643	971
Aralle	43	577	349	1,000
Buntu Malangka	40	224	571	873
Tabulahan	133	361	834	1,421
MAMASA	4 646	6 764	7 882	21 551

Sumber/*Source*: Dinas Pengendalian Penduduk dan Keluarga Berencana Kabupaten Mamasa
Population Control and Family Planning Office of Mamasa Regency

4.3 AGAMA DAN SOSIAL LAINNYA RELIGION AND OTHER SOCIAL AFFAIRS

Tabel 4.3.1 Perentase Penduduk Menurut Kecamatan dan Agama yang Dianut di Kabupaten Mamasa, 2020
Percentage of Population by Subdistrict and Religion in Mamasa Regency, 2020

Kecamatan Subdistrict	Islam	Protestan Protestant	Katolik Catholic	Hindu	Budha Buddha	Lainnya Others
(1)	(2)	(3)	(4)	(5)	(6)	(7)
Sumarorong	13,70	55,93	13,46	16,91	-	-
Messawa	7,37	62,62	14,60	15,41	-	-
Pana	0,50	96,97	2,53	-	-	-
Nosu	0,60	78,98	1,60	18,82	-	-
Tabang	5,67	92,49	1,84	-	-	-
Mamasa	20,70	76,41	2,86	0,03	-	-
Tanduk Kalua	10,29	86,90	2,80	-	-	-
Balla	2,25	92,58	5,17	-	-	-
Sesenapadang	1,47	97,44	1,09	-	-	-
Tawalian	5,55	93,93	0,53	-	-	-
Mambi	98,33	1,63	0,05	-	-	-
Bambang	4,34	94,74	0,92	-	-	-
Rantebulahan Timur	10,31	84,12	5,57	-	-	-
Mehalaan	57,07	42,52	0,42	-	-	-
Aralle	84,46	15,52	0,02	-	-	-
Buntu Malangka	13,93	85,54	0,53	-	-	-
Tabulahan	11,16	88,76	0,08	-	-	-
MAMASA	22,93	70,84	3,38	2,85	0	0

Sumber/Source: Kantor Kementerian Agama Kabupaten Mamasa/Ministry of Religion Office of Mamasa Regency

Tabel 4.3.2 Jumlah Tempat Peribadatan Menurut Kecamatan di Kabupaten Mamasa, 2020
Number of Places of Worship by Subdistrict and Religion in Mamasa Regency, 2020

Kecamatan Subdistrict	Masjid Mosque	Mushola Pray Room	Gereja Protestan Protestant Church	Gereja Katholik Catholic Church	Pura Temple	Vihara
(1)	(2)	(3)	(4)	(5)	(6)	(7)
Sumarorong	3	6	41	12	12	-
Messawa	4	2	44	13	12	-
Pana	-	-	45	2	-	-
Nosu	1	-	18	1	2	-
Tabang	2	-	29	2	-	-
Mamasa	6	7	94	3	-	-
Tanduk Kalua	2	-	63	2	-	-
Balla	1	1	45	5	-	-
Sesenapadang	-	-	44	2	-	-
Tawalian	1	2	28	1	-	-
Mambi	52	-	1	-	-	-
Bambang	2	-	42	2	-	-
Rantebulahan Timur	1	-	31	2	-	-
Mehalaan	15	-	11	1	-	-
Aralle	32	1	12	-	-	-
Buntu Malangka	4	-	26	1	-	-
Tabulahan	3	-	72	-	-	-
MAMASA	129	19	646	49	26	0

Sumber/Source: Kantor Kementerian Agama Kabupaten Mamasa/Ministry of Religion Office of Mamasa Regency

Tabel
Table 4.3.3

**Jumlah Desa¹/Kelurahan yang Mengalami Bencana Alam²
Menurut Kecamatan di Kabupaten Mamasa, 2018 - 2020**
**Number of Villages¹ that Had Natural Disaster² by
Subdistrict in Mamasa Regency, 2018 – 2020**

Kecamatan Subdistrict	Banjir/Flood		
	2018	2019	2020
(1)	(2)	(3)	(4)
Sumarorong	4	–	2
Messawa	1	–	–
Pana	–	–	–
Nosu	2	–	2
Tabang	–	–	–
Mamasa	2	7	3
Tanduk Kalua	2	–	1
Balla	–	–	–
Sesenapadang	–	1	–
Tawalian	1	2	–
Mambi	4	–	1
Bambang	–	–	–
Rantebulahan Timur	1	–	–
Mehalaan	–	1	–
Aralle	3	1	–
Buntu Malangka	1	4	–
Tabulahan	3	5	–
MAMASA	24	21	9

Lanjutan Tabel/*Continued Table 4.3.3*

Kecamatan Subdistrict	Gempa Bumi/ <i>Earthquake</i>		
	2018	2019	2020
(1)	(5)	(6)	(7)
Sumarorong	–	10	2
Messawa	–	5	2
Pana	–	9	–
Nosu	–	6	7
Tabang	–	5	–
Mamasa	–	12	8
Tanduk Kalua	–	10	–
Balla	–	1	2
Sesenapadang	–	10	7
Tawalian	–	4	–
Mambi	–	–	–
Bambang	–	12	–
Rantebulahan Timur	1	2	–
Mehalaan	–	2	–
Aralle	–	5	1
Buntu Malangka	–	10	–
Tabulahan	–	3	–
MAMASA	1	106	29

Lanjutan Tabel/*Continued Table 4.3.3*

Kecamatan <i>Subdistrict</i>	Tanah Longsor/ <i>Landslide</i>		
	2018	2019	2020
(1)	(8)	(9)	(10)
Sumarorong	3	1	2
Messawa	8	9	9
Pana	8	9	10
Nosu	2	–	2
Tabang	5	–	1
Mamasa	4	8	8
Tanduk Kalua	2	1	3
Balla	3	–	4
Sesenapadang	7	3	5
Tawalian	2	4	3
Mambi	3	7	5
Bambang	15	7	8
Rantebulahan Timur	4	1	1
Mehalaan	9	–	–
Aralle	7	4	–
Buntu Malangka	9	11	7
Tabulahan	2	5	2
MAMASA	93	70	70

Catatan/*Note*: 2018¹ Desa pada tabel ini termasuk Unit Permukiman Transmigrasi (UPT) yang masih dibina oleh kementerian terkait dan nagari di Kabupaten/Kota Sumatera Barat/*Villages in this table are included in Transmigration Settlement Unit which is still fostered by the relevant ministries and the nagari in the Province of Sumatera Barat*

²Kejadian dalam setahun sebelum tahun pencacahan/*Occurrence in the last one year before the enumeration year*

2019¹ Desa pada tabel ini termasuk Unit Permukiman Transmigrasi (UPT) yang masih dibina oleh kementerian terkait dan nagari di Kabupaten/Kota Sumatera Barat/*Villages in this table are included in Transmigration Settlement Unit which is still fostered by the relevant ministries and the nagari in the Province of Sumatera Barat*

²Kejadian dalam setahun sebelum tahun pencacahan/*Occurrence in the last one year before the enumeration year*

Sumber/*Source*: BPS, Pendataan Potensi Desa (Podes)/*BPS-Statistics Indonesia, Village Potential Data Collecting*

Tabel 4.3.4 Jumlah Rohaniawan Menurut Kecamatan dan Agama di Kabupaten Mamasa, 2020
Number of Spiritual Figure by Subdistrict and Religion in Mamasa Regency, 2020

Kecamatan Subdistrict	Islam	Protestan Protestant	Katolik Catholic	Hindu	Budha Buddha	Lainnya Others
(1)	(2)	(3)	(4)	(5)	(6)	(7)
Sumarorong	7	345	19	15	-	-
Messawa	6	213	7	13	-	-
Pana	-	338	-	-	-	-
Nosu	1	248	-	3	-	-
Tabang	3	150	-	-	-	-
Mamasa	37	644	8	-	-	-
Tanduk Kalua	7	543	-	-	-	-
Balla	1	320	-	-	-	-
Sesenapadang	-	222	-	-	-	-
Tawalian	8	587	-	-	-	-
Mambi	44	8	-	-	-	-
Bambang	2	240	-	-	-	-
Rantebulahan Timur	1	160	-	-	-	-
Mehalaan	9	40	-	-	-	-
Aralle	36	185	-	-	-	-
Buntu Malangka	5	200	-	-	-	-
Tabulahan	7	579	-	-	-	-
MAMASA	174	5 022	34	31	0	0

Sumber/Source: Kantor Kementerian Agama Kabupaten Mamasa/Ministry of Religion Office of Mamasa Regency

Tabel
Table 4.3.5**Jumlah Jemaah Haji Menurut Kecamatan di Kabupaten Mamasa, 2020**
Number of Hajj Pilgrim by Subdistrict in Mamasa Regency, 2020

Kecamatan Subdistrict	Berangkat Depart	Meninggal Dead	Kembali Back
(1)	(2)	(3)	(4)
Sumarorong	-	-	-
Messawa	-	-	-
Pana	-	-	-
Nosu	-	-	-
Tabang	-	-	-
Mamasa	-	-	-
Tanduk Kalua	-	-	-
Balla	-	-	-
Sesenapadang	-	-	-
Tawalian	-	-	-
Mambi	-	-	-
Bambang	-	-	-
Rantebulahan Timur	-	-	-
Mehalaan	-	-	-
Aralle	-	-	-
Buntu Malangka	-	-	-
Tabulahan	-	-	-
MAMASA	0	0	0

Sumber/Source: Kantor Kementerian Agama Kabupaten Mamasa/Ministry of Religion Office of Mamasa Regency

Tabel 4.3.6 **Jumlah Akta Nikah dan Akta Perceraian yang Diterbitkan Menurut Bulan di Kabupaten Mamasa, 2020**
Number of Marriage and Divorce Acte by Month in Mamasa Regency, 2020

Bulan Month	Akta Nikah Married Acte	Akta Perceraian Divorce Acte
(1)	(2)	(3)
Januari/January	101	4
Februari/February	61	-
Maret/March	90	-
April/April	-	-
Mei/May	34	1
Juni/June	55	1
Juli/July	91	-
Agustus/August	167	2
September/September	81	4
Oktober/October	52	1
November/November	87	4
Desember/December	48	4
Jumlah Total	867	21

Sumber/Source: Dinas Kependudukan dan Pencatatan Sipil Kab. Mamasa / Civil Administrative Office of Mamasa Regency

4.4 KEMISKINAN POVERTY

Tabel 4.4.1 **Garis Kemiskinan, Jumlah, dan Persentase Penduduk Miskin di Kabupaten Mamasa, 2013–2020**
Table 4.4.1 **Poverty Line, Number, and Percentage of Poor People in Mamasa Regency, 2013–2020**

Tahun Year	Garis Kemiskinan (rupiah/kapita/bulan) Poverty Line (rupiah/capita/month)	Jumlah Penduduk Miskin (ribu) Number of Poor People (thousand)	Persentase Penduduk Miskin Percentage of Poor People
(1)	(2)	(3)	(4)
2013	197 930	20,60	13,92
2014	207 126	21,10	13,82
2015	213 369	22,58	14,71
2016	226 202	21,43	13,90
2017	239 112	21,14	13,51
2018	249 103	21,22	13,38
2019	256 544	21,64	13,42
2020	273 513	21,86	13,38

Sumber/Source: BPS, Survei Sosial Ekonomi Nasional Maret/BPS-Statistics Indonesia, March National Socioeconomic Survey

Tabel
Table 4.4.2**Indeks Kedalaman Kemiskinan dan Indeks Keparahan Kemiskinan di Kabupaten Mamasa, 2013–2020**
Poverty Gap Index and Poverty Severity Index in Mamasa Regency, 2013–2020

Tahun Year	Indeks Kedalaman Kemiskinan Poverty Gap Index	Indeks Keparahan Kemiskinan Poverty Severity Index
(1)	(2)	(3)
2013	1,98	0,58
2014	2,96	1,11
2015	1,56	0,31
2016	1,86	0,38
2017	2,19	0,51
2018	2,24	0,60
2019	2,19	0,50
2020	1,71	0,31

Sumber/Source: BPS, Survei Sosial Ekonomi Nasional Maret/BPS-Statistics Indonesia, March National Socioeconomic Survey

4.5 KRIMINALITAS CRIME

Tabel
Table 4.5.1 **Jumlah Kasus Kriminalitas Menurut Jenisnya di Kabupaten Mamasa, 2016-2020**
Number of Reported Criminal Cases by District Police Office in Mamasa Regency, 2016-2020

Jenis Kriminalitas <i>Criminality type</i>	2016	2017	2018	2019	2020
(1)	(2)	(3)	(4)	(5)	(6)
Penganiayaan (Berat/ Biasa)	41	16	35	39	34
KDRT	2	3	4	4	2
Korupsi	3	-	-	1	-
Pencurian Biasa	18	-	16	16	6
Pencurian Kendaraan Bermotor	3	-	4	5	3
Perzinahan	2	2	4	4	2
Perbuatan Cabul	1	1	-	1	1
Penyalahgunaan Senjata Tajam	2	2	-	1	1
Penipuan	11	6	20	6	2
Pengrusakan	12	7	11	10	-
Penyerobotan Tanah	4	12	4	3	5
Pengancaman	10	8	19	11	7
Penyalahgunaan Narkotika	-	-	-	5	6
Penculikan	-	-	-	-	-
Jumlah Total	109	57	117	106	69

Sumber/Source: Kepolisian Resort Kabupaten Mamasa/Police Resort of Mamasa Regency

Tabel 4.5.2 **Jumlah Pengguna Narkoba Menurut Jenis Narkoba di Kabupaten Mamasa, 2016-2020**
Number of Narcotic User by Type of Narcotic in Mamasa Regency, 2016-2020

Jenis Narkoba Type of Narcotic	2016	2017	2018	2019	2020
(1)	(2)	(3)	(4)	(5)	(6)
Ganja Cannabis	-	-	-	-	-
Ekstasi	-	-	-	-	-
Shabu	9	8	9	5	6
Heroin	-	-	-	-	-
Morfin Morphin	-	-	-	-	-
Kokain Cocain	-	-	-	-	-
LSD / Ketamin / Yaba	-	-	-	-	-
Lainnya Others	-	-	-	-	-
Jumlah Total	9	8	9	5	6

Sumber/Source: Kepolisian Resort Kabupaten Mamasa/Police Resort of Mamasa Regency

Tabel
Table 4.5.3**Jumlah Tahanan Menurut Bulan dan Jenis Kelamin di
Kabupaten Mamasa, 2020**
**Number of Prisoners by Month and Sex in Mamasa
Regency, 2020**

Bulan Month	Jumlah Tahanan Number of Prisoners	
	Laki-laki Male	Perempuan Female
(1)	(2)	(3)
Januari/January	12	-
Februari/February	12	-
Maret/March	9	-
April/April	6	-
Mei/May	5	-
Juni/June	6	-
Juli/July	7	-
Agustus/August	6	-
September/September	9	-
Oktober/October	13	1
November/November	22	2
Desember/December	26	2

Sumber/Source: Kepolisian Resort Kabupaten Mamasa/Police Resort of Mamasa Regency

Tabel 4.5.4 **Jumlah Penerbitan SKCK, BPKB, dan SIM Menurut Bulan di Kabupaten Mamasa, 2020**
Number of Police Clearance Report, Motor Vehicle Ownership, and Driving License Card Published by Month in Mamasa Regency, 2020

Bulan Month	Penerbitan Published		
	SKCK	BPKB	SIM
(1)	(2)	(3)	(4)
Januari/January	132	142	340
Februari/February	84	80	214
Maret/March	182	95	160
April/April	28	53	70
Mei/May	15	39	59
Juni/June	60	32	249
Juli/July	76	80	268
Agustus/August	253	59	268
September/September	102	117	272
Oktober/October	277	76	170
November/November	88	124	290
Desember/December	96	139	228
Jumlah Total	1 393	1 036	2 588

Sumber/Source: Kepolisian Resort Kabupaten Mamasa/Police Resort of Mamasa Regency

Tabel
Table 4.5.5**Jumlah Kecelakaan dan Korban Lalu Lintas Menurut Kecamatan di Kabupaten Mamasa, 2020**
Number of Accident and Traffic Victim by Subdistrict in Mamasa Regency, 2020

Kecamatan Subdistrict	Jumlah Kecelakaan Number of Accident	Korban Kecelakaan (Jiwa) Traffic Victim		
		Meninggal Death	Luka Berat Serious Injury	Luka Ringan Light Injury
(1)	(2)	(3)	(4)	(5)
Sumarorong	2	-	2	1
Messawa	3	-	-	5
Pana	-	-	-	-
Nosu	-	-	-	-
Tabang	-	-	-	-
Mamasa	9	1	2	10
Tanduk Kalua	2	-	-	3
Balla	2	-	-	2
Sesenapadang	-	-	-	-
Tawalian	-	-	-	-
Mambi	-	-	-	-
Bambang	-	-	-	-
Rantebulahan Timur	-	-	-	-
Mehalaan	-	-	-	-
Aralle	2	-	-	3
Buntu Malangka	-	-	-	-
Tabulahan	-	-	-	-
MAMASA	20	1	4	24

Sumber/Souce: Kepolisian Resort Kabupaten Mamasa/Police Resort of Mamasa Regency

Tabel 4.5.6 Jumlah Kejadian dan Penyelesaian Tilang Menurut Bulan di Kabupaten Mamasa, 2020
Number of Traffic Ticket Event and Finished by Month in Mamasa Regency, 2020

Bulan Month	Tilang Traffic Ticket	Selesai Finished
(1)	(2)	(3)
Januari/January	113	113
Februari/February	93	93
Maret/March	63	63
April/April	2	2
Mei/May	-	-
Juni/June	6	6
Juli/July	154	154
Agustus/August	51	51
September/September	65	65
Oktober/October	51	51
November/November	-	-
Desember/December	-	-
Jumlah Total	598	598

Sumber/Source: Kepolisian Resort Kabupaten Mamasa/Police Resort of Mamasa Regency

**PERTANIAN, PETERNAKAN,
DAN PERIKANAN
AGRICULTURE, LIVESTOCK,
AND FISHERY**

Populasi Ternak

Livestock Population



105.588
ekor

Babi
Pig

Kerbau
Buffalo

7.392
ekor



9.383
ekor

Sapi
Cow

Kuda
Horse

498
ekor



244
ekor

Kambing
Goat

Sumber : Dinas Pertanian Kabupaten Mamasa
Ministry of Agriculture of Mamasa Regency

Produksi Buah dan Sayuran

Fruit and Vegetable Production

Buah-Buahan dan Sayuran Tahunan

Annual Fruits and Vegetables



500,2
Ton

Pisang
Banana



1499,5
Ton

Manggis
Mangosteen

Buah-Buahan dan Sayuran Musiman

Seasonal Fruits and Vegetables



258
Ton

Kentang
Potato



104,8
Ton

Petsai
Chinese Cabbage

Sumber : Badan Pusat Statistik
BPS-Statistics Indonesia

PENJELASAN TEKNIS

1. **Lahan sawah** adalah lahan pertanian yang berpetak-petak dan dibatasi oleh pematang (galangan), saluran untuk menahan/ menyalurkan air, yang biasanya ditanami padi sawah tanpa memandang dari mana diperoleh atau status lahan tersebut. Lahan yang dimaksud termasuk lahan yang terdaftar di Pajak Bumi Bangunan, luran Pembangunan Daerah, lahan bengkok, lahan serobotan, lahan rawa yang ditanami padi dan lahan bekas tanaman tahunan yang telah dijadikan sawah, baik yang ditanami padi, palawija atau tanaman semusim lainnya.
2. **Tegal/Kebun** adalah lahan pertanian bukan sawah (lahan kering) yang ditanami tanaman semusim atau tahunan dan terpisah dengan halaman sekitar rumah serta penggunaannya tidak berpindah pindah.
3. **Ladang/Huma** adalah lahan pertanian bukan sawah (lahan kering) yang biasanya ditanami tanaman semusim dan penggunaannya hanya semusim atau dua musim, kemudian akan ditinggalkan bila sudah tidak subur lagi (berpindah-pindah). Kemungkinan lahan ini beberapa tahun kemudian akan dikerjakan kembali jika sudah subur.

TECHNICAL NOTES

1. **Wetland** is agricultural land that separated by small dykes to resist water, where the main crop is usually wetland paddy without considering where it is got from or the status of the land. It includes the land that is registered at land income tax office, regional development contribution, 'bengkok' land, illegal ownership, swamps for rice cultivation, and annual crop land mark that has been used as rice field, which are both planted with paddy, secondary crops or the other seasonal crops.
2. **Dry field/Garden** is an dryland (unirrigated land) which is planted with seasonal or annual crops and separately from the yard around the house without shifting
3. **Unirrigated agricultural field /Shifting cultivation land** is dryland (unirrigated land) that usually is cultivated for seasonal crops and utilized only for one or two seasons, then it will be left when it is not fertile (shifting). Maybe, this land will be used again in a few years if it has been fertile.

4. **Lahan yang sementara tidak diusahakan** adalah lahan yang biasanya diusahakan tetapi untuk sementara (lebih dari 1 (satu) tahun tetapi kurang dari atau sama dengan 2 (dua) tahun) tidak diusahakan, termasuk lahan sawah yang tidak diusahakan selama lebih dari 2 (dua) tahun.
 5. **Data pokok tanaman pangan yang dikumpulkan** adalah luas panen dan produktivitas (hasil per hektar). Produksi tanaman pangan merupakan hasil perkalian antara luas panen dengan produktivitas. Pengumpulan data luas panen dilakukan setiap bulan dengan pendekatan area kecamatan di seluruh wilayah Indonesia. Pengumpulan data produktivitas dilakukan melalui pengukuran langsung pada plot ubinan berukuran $2\frac{1}{2}$ m x $2\frac{1}{2}$ m. Pengumpulan data produktivitas dilakukan setiap subround (empat bulanan) pada waktu panen petani.
 6. **Tanaman sayuran dan buah-buahan semusim**
 - a. **Tanaman sayuran semusim** adalah tanaman sumber vitamin, garam mineral dan lain-lain yang dikonsumsi dari bagian tanaman yang berupa daun, bunga, buah, dan umbinya, yang berumur kurang dari satu tahun.
 - b. **Tanaman buah-buahan semusim** adalah tanaman sumber vitamin, garam
4. **Temporarily unused land** is land that is regularly used but temporarily (more than a year but less or equal than two years) is unused, it includes wetland that is not cultivated more than two years.
 5. **The main food crops data collected** consists of harvested area and productivity (yield per hectare). Food crops production is generated by harvested area multiplied by productivity. The harvested area data is collected every month using sub district area approach in all sub district in Indonesia. The productivity data collection is conducted by a direct measurement in $2\frac{1}{2}$ m x $2\frac{1}{2}$ m crop cutting plot. The productivity measurement is conducted in every subround (four monthly) at the time when farmers are harvesting their crops.
 6. **Seasonal vegetable and fruit plants**
 - a. **Seasonal vegetable plants** are plants which are the sources of vitamin, mineral salt, etc, consumed from the part of the plant in the form of leaf, flower, fruit, and root with the age of less than one year.
 - b. **Seasonal fruit plants** are plants which are the sources of vitamin, mineral salt, etc,

mineral, dan lain-lain yang dikonsumsi dari bagian tanaman yang berupa buah, berumur kurang dari satu tahun, tidak berbentuk pohon/rumpun tetapi menjalar dan berbatang lunak.

7. **Tanaman buah-buahan dan sayuran tahunan**

a. **Tanaman buah-buahan tahunan** adalah tanaman sumber vitamin, garam mineral, dan lain-lain yang dikonsumsi dari bagian tanaman yang berupa buah dan merupakan tanaman tahunan.

b. **Tanaman sayuran tahunan** adalah tanaman sumber vitamin, garam mineral, dan lain-lain yang dikonsumsi dari bagian tanaman yang berupa daun dan atau buah yang berumur lebih dari satu tahun.

8. **Tanaman biofarmaka** adalah tanaman yang bermanfaat untuk obat-obatan, kosmetik, dan kesehatan yang dikonsumsi atau digunakan dari bagian-bagian tanaman seperti daun, batang, buah, umbi (rimpang) ataupun akar.

9. **Tanaman hias** adalah tanaman yang mempunyai nilai keindahan baik bentuk, warna daun, tajuk maupun bunganya, sering digunakan untuk penghias pekarangan dan lain sebagainya.

consumed from the part of the plant in the form of fruits. These plants are creeps with the age of less than one year.

7. **Annual fruit and vegetable plants**

a. **Annual fruit plants** are plants which are the sources of vitamin, contained mineral salt, etc, consumed from the part of plant in the form of fruit and more than one year of age.

b. **Annual vegetable plants** are plants which are the sources of vitamin, contained mineral salt, etc, consumed from the part of the plant in the form of vegetable and more than one year of age.

8. **Medicinal plants** are plants which are useful for medicine. It is consumed from part of the plant such as leaf, flower, fruit, tuber, and root.

9. **Ornamental plants** are plants which have a beauty value, either in shape, colour of leaf or crown of flower, and they are often used as a yard decorator.

10. **Luas panen tanaman hortikultura** adalah luas tanaman sayuran, buah-buahan, biofarmaka, dan tanaman hias yang diambil hasilnya/dipanen pada periode pelaporan.
11. **Luas panen untuk tanaman sayuran** adalah luas tanaman yang dipanen sekaligus/habis/dibongkar dan luas tanaman yang dipanen berkali-kali (lebih dari satu kali)/belum habis.
- a. **Tanaman yang dipanen sekaligus/ habis/ dibongkar** adalah tanaman yang sehabis panen langsung dibongkar/dicabut, terdiri dari bawang merah, bawang putih, bawang daun, kentang, kol/kubis, kembang kol, petsai/sawi, wortel, lobak, dan kacang merah.
- b. **Tanaman yang dipanen berkali-kali (lebih dari satu kali)/belum habis** adalah tanaman yang pemanenannya lebih dari satu kali dan biasanya dibongkar apabila panen terakhir sudah tidak memadai lagi, terdiri dari: kacang panjang, cabe besar, cabe rawit, jamur, tomat, terung, buncis, ketimun, labu siam, kangkung, bayam, melon, semangka, dan blewah.
10. **Harvested area of horticulture** is area which vegetable, fruit, medicinal and ornamental plant of crop harvested during the period of report.
11. **Harvested area of vegetables** is area of entirely plant harvested/demolished and plant harvested several times/undemolished.
- a. **Entirely plants harvested/demolished** are plants usually harvested once and demolished to be substituted by other plants, consisting of: shallots, garlic, leeks, potato, cabbage, cauli flower, mustard green, carrots, chinese radish, and red kidney beans.
- b. **Plants harvested several times/ undemolished** are plants usually harvested more than once and demolished in the case that the last harvest was economically not profitable. They consist of : yard long beans, chili, small chili, mushroom, tomatoes, egg plant, frech beans, cucumber, pumpkin/chajota, swamp cabbage, spinach, melon, watermelon, and blewah.

12. **Produksi hortikultura** adalah hasil menurut bentuk produk dari setiap tanaman sayuran, buah-buahan, biofarmaka dan tanaman hias yang diambil berdasarkan luas yang dipanen/tanaman yang menghasilkan pada bulan/triwulan laporan.
13. **Bentuk produksi perkebunan** adalah; karet kering (karet), daun kering (teh dan tembakau), biji kering (kopi dan coklat), kulit kering (kayu manis dan kina), serat kering (rami), bunga kering (cengkeh), refined sugar (tebu dari perkebunan besar), gula mangkok (tebu dari perkebunan rakyat), ekivalen kopra (kopra), biji dan bunga (pala) serta minyak daun (sereh).
14. Data statistik perkebunan Kabupaten Mamasa sebagian besar bersumber dari Dinas Pertanian Kabupaten Mamasa.
15. Data populasi ternak dan unggas Kabupaten Mamasa bersumber dari Dinas Pertanian Kabupaten Mamasa.
16. Statistik perikanan dibedakan atas data Perikanan Tangkap dan Perikanan Budidaya. Perikanan Tangkap diklasifikasikan atas penangkapan ikan di laut dan penangkapan ikan di perairan umum. Perikanan Budidaya diklasifikasikan atas jenis budidaya yaitu budidaya laut, tambak, kolam, karamba, jaring apung, dan sawah.
12. **Horticulture production** is the standard production quantity form of vegetable, fruit, medicinal and ornamental plant based on harvested area/the number of production plants reported monthly/quarterly.
13. **Production of estates crops** are follows: dry rubber (rubber); dry leaves (tea and tobacco); dry beans (coffee and cocoa); dry bark (cassia vera and cinchona); dry fibre (rosella); dry flowers/buds (cloves); refined sugar (sugar cane from estate); cup sugar (sugar cane from smallholders); copra (copra); seeds and buds (nutmeg); and leaf oil (citronella).
14. Most of Plantation Statistics of Mamasa Regency are from Agriculture Office of Mamasa Regency.
15. Data of domestic livestock and poultry population of Mamasa Regency are obtain from Agriculture Office of Mamasa Regency.
16. Fishery statistics are categorized into capture fisheries and aquaculture. Capture fisheries are further classified into marine capture fisheries and inland open water capture fisheries. Aquaculture are further classified into several types of culture: marine culture, brackish water pond, fresh water pond, cage, floating net, and fish breeding in paddy fields.

17. **Rumah Tangga Perikanan Budidaya** adalah rumah tangga yang melakukan kegiatan budidaya ikan/binatang air lainnya/tanaman air dengan tujuan sebagian/seluruh hasilnya untuk dijual.
18. **Luas area budidaya ikan** merupakan luas kotor yaitu tidak hanya luas permukaan air yang digunakan untuk pemeliharaan saja, tetapi termasuk juga luas tanah/galangan/tanggul dan lain-lain.
19. Data statistik perikanan Kabupaten Mamasa merupakan data sekunder yang bersumber dari Dinas Pertanian Kabupaten Mamasa.
17. **An aquaculture fishery household** is a household conducting activities in culturing fishes/other aquatic animals/aquatic plants, for which the products are wholly or partly to be sold. different types of parameters.
18. **The area of fish cultivation** is a gross area which is not only the surface area of water used for cultivatin, but also includes the area of land / galangan / dikes and others.
19. *Fishery Statistics of Mamasa Regency are secondary data obtained from Agriculture Office of Mamasa Regency.*

ULASAN**DESCRIPTION****Hortikultura**

Pada tabel 5.2.3, dapat dilihat bahwa dari beberapa komoditi tanaman sayuran dan buah-buahan semusim yang disajikan, luas panen terluas pada tahun 2020 adalah petsai (106 ha) kemudian kangkung (68 ha). Sementara itu jika dilihat pada tabel 5.2.4, dapat dilihat bahwa kentang merupakan komoditi dengan hasil produksi terbanyak sebesar 258 ton.

Pada tabel 5.2.14 menunjukkan hasil produksi untuk beberapa komoditas buah-buahan dan sayuran tahunan, manggis merupakan komoditi dengan hasil produksi terbanyak yaitu sebesar 1.499,50 ton.

Peternakan

Di Kabupaten Mamasa pada tahun 2020, tercatat lima jenis ternak yaitu, sapi, kerbau, kuda, kambing dan babi, dengan populasi ternak terbanyak adalah babi yaitu sebesar 105.588 ekor. Populasi unggas kabupaten Mamasa yakni sebesar 224.292 ekor.

Horticulture

In Table 5.2.3, it can be seen that from some of the commodity crops of seasonal vegetables and fruit served, the largest harvested area in 2020 is Chinese Cabbage (47 ha) and Kangkung (46 ha). Meanwhile, if seen in table 5.2.4, it can be seen that potatoes are a commodity with the most production amounted to 258 tons.

In Table 5.2.14 shows the results of production for commodities annual fruit and vegetables, Mangosteen is a commodity with the highest production in the amount of 1.499,50 ton.

Livestock

Mamasa Regency in 2020, there were five types of livestock are, cow, buffalo, horses, goats and pigs, with the largest livestock population is 105.588 pigs. The poultry populations of Mamasa Regency is 224.292.

Perikanan

Di Kabupaten Mamasa pada tahun 2020, sebanyak 10.690 rumah tangga perikanan yang membudidayakan ikan. Dimana luas lahan terluas berasal dari pembudidayaan di sawah.

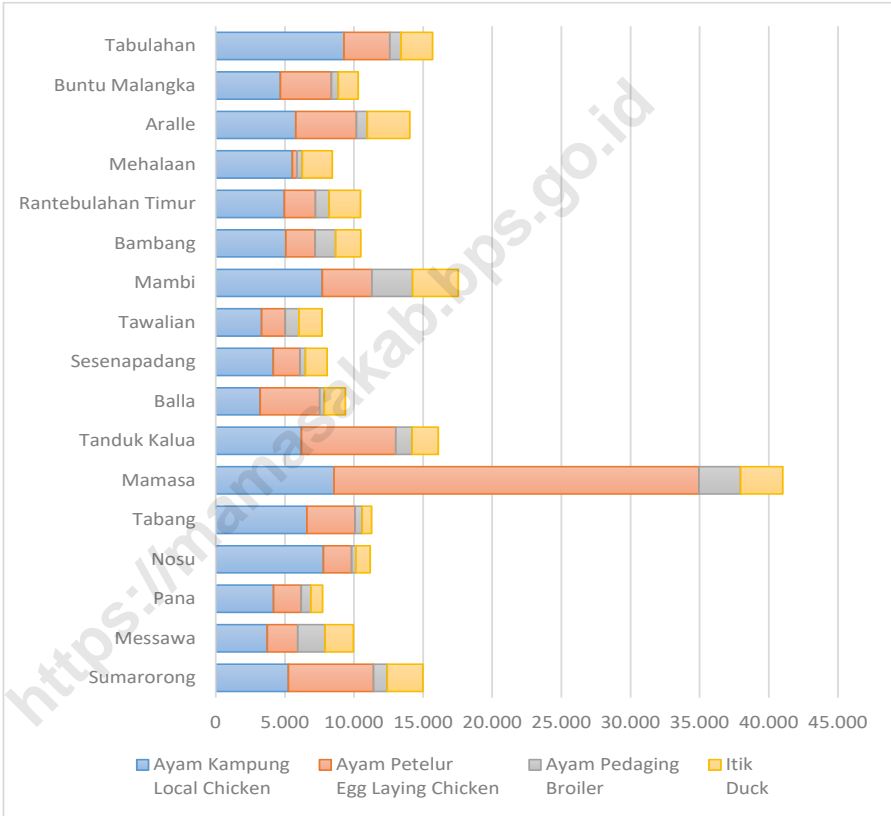
Fishery

In Mamasa Regency at 2020, there is 10.690 fishery household. The biggest produce from field fish cultivation.

<https://mamasakab.bps.go.id>

Gambar 5.1
Figures

Populasi Unggas Menurut Kecamatan dan Jenis Unggas di Kabupaten Mamasa, 2020
Poultry Population by Subdistrict and Type of Poultry in Mamasa Regency, 2020



Sumber/Source : Dinas Pertanian Kabupaten Mamasa / Agriculture Office of Mamasa Regency

**5.1 TANAMAN PANGAN
FOOD CROPS**

Tabel 5.1.1 Luas Panen, Produksi Padi, Produksi Beras, dan Konsumsi Beras di Kabupaten Mamasa tahun 2018 - 2020
Harvested Area, Paddy Production, Rice Production, and Rice Consumption in Mamasa Regency 2018 - 2020

Tahun Year	2018	2019	2020
(1)	(2)	(3)	(4)
Luas Panen (ha) <i>Harvested Area (ha)</i>	13 481	14 029	13 907
Produksi Padi (ton) <i>Paddy Productivity (ton)</i>	57 359,33	56 171,43	56 432,95
Produksi Beras (ton) <i>Rice Production (ton)</i>	32 773,20	32 094,50	32 243,93

Sumber/Source: BPS Kabupaten Mamasa, Survei KSA / BPS-Statistics Indonesia, KSA Survey

Tabel
Table 5.1.2**Luas Lahan Pertanian Sawah Menurut Kecamatan di Kabupaten Mamasa (ha), 2020**
Area Agriculture Paddy Field by Subdistrict in Mamasa Regency (ha), 2020

Kecamatan Subdistrict	Irigasi Irrigation	Tadah Hujan Rainfed	Rawa Pasang Surut Tidal Swamp	Rawa lebak Swamp
(1)	(2)	(3)	(4)	(5)
Sumarorong	872	-	-	-
Messawa	562	72	-	-
Pana	845	-	-	-
Nosu	860	-	-	-
Tabang	488	-	-	-
Mamasa	1 515	-	-	-
Tanduk Kalua	938	-	-	-
Balla	490	-	-	-
Sesenapadang	899	55	-	-
Tawalian	362	-	-	-
Mambi	980	-	-	-
Bambang	611	-	-	-
Rantebulahan Timur	363	-	-	-
Mehalaan	430	-	-	-
Aralle	923	-	-	-
Buntu Malangka	861	-	-	-
Tabulahan	885	-	-	-
MAMASA	12 884	227	0	0

Sumber/Source: BPS, Laporan Statistik Pertanian (SP) Lahan/BPS-Statistics Indonesia, Agriculture Statistic Report of Area Agricultura

Tabel
Table 5.1.3

Luas Lahan Pertanian Bukan Sawah Menurut Kecamatan di Kabupaten Mamasa (ha), 2020
Area Agriculture Non Paddy Field by Subdistrict in Mamasa Regency (ha), 2020

Kecamatan Subdistrict	Tegal/Kebun Dry Field/ Garden	Ladang/Huma Shifting Cultivation	Perkebunan Plantation	Hutan Rakyat Community Forest
(1)	(2)	(3)	(4)	(5)
Sumarorong	1 124	1 464	2 433	2 384
Messawa	888	529	1 885	1 000
Pana	400	450	1 319	56
Nosu	310	500	726	533
Tabang	738	521	800	200
Mamasa	1 087	1 086	938	510
Tanduk Kalua	1 367	254	2 344	1 500
Balla	581	297	608	813
Sesenapadang	558	234	1 315	1 000
Tawalian	295	157	617	346
Mambi	169	166	900	100
Bambang	500	27	1 790	260
Rantebulahan Timur	600	300	200	550
Mehalaan	872	2 060	3 062	1 206
Aralle	496	1 000	2 300	1 000
Buntu Malangka	603	258	3 400	2 500
Tabulahan	6 601	6 860	5 616	7 379
MAMASA	17 189	16 163	30 253	21 337

Lanjutan Tabel/*Continued Table 5.1.3*

Kecamatan <i>Subdistrict</i>	Pdg. Penggem- balahan/Pdg. Rumput <i>Shephering</i>	Hutan Negara <i>State Forest</i>	Sementara tidak diusahakan *) <i>Not For Endeavored in a while</i>	Lainnya (tambak, kolam, empang, dll) <i>Other</i>
(1)	(6)	(7)	(8)	(9)
Sumarorong	1 208	12 777	199	169
Messawa	828	7 492	200	94
Pana	1 270	11 931	250	50
Nosu	2 000	5 917	300	113
Tabang	2 000	24 672	250	30
Mamasa	60	17 443	76	500
Tanduk Kalua	430	4 311	163	50
Balla	56	1 972	-	136
Sesenapadang	120	9 170	300	546
Tawalian	60	1 017	400	100
Mambi	91	11 041	260	59
Bambang	1 167	8 511	200	51
Rantebulahan Timur	150	178	330	89
Mehalaan	1 827	4 306	1 678	24
Aralle	100	10 340	300	120
Buntu Malangka	220	6 767	5 274	200
Tabulahan	2 263	-	2 170	16 443
MAMASA	13 850	137 845	12 350	18 774

Sumber/*Source*: BPS, Laporan Statistik Pertanian (SP) Lahan/*BPS-Statistics Indonesia, Agriculture Statistic Report of Area Agricultura*

**5.2 HORTIKULTURA
HORTICULTURE**

Tabel 5.2.1 Luas Panen Tanaman Sayuran Menurut Kecamatan dan Jenis Tanaman di Kabupaten Mamasa, 2019 dan 2020
Table 5.2.1 Harvested Area of Vegetables by Subdistrict and Kind of Plant in Mamasa Regency, 2019 and 2020

Kecamatan Subdistrict	Bawang Merah/ Shallot (ha/ha)		Cabai Besar Chili/Big chili (ha/ha)		Cabai Rawit Chili/Cayenne Pepper (ha/ha)	
	2019	2020	2019	2020	2019	2020
(1)	(2)	(3)	(4)	(5)	(6)	(7)
Sumarorong	-	-	-	-	2	1
Messawa	-	-	-	-	-	-
Pana	-	-	-	-	-	-
Nosu	-	-	-	-	-	-
Tabang	2	4	-	-	-	-
Mamasa	-	-	1	-	3	18
Tanduk Kalua	1	-	-	2	6	3
Balla	-	-	-	-	-	-
Sesenapadang	-	11	-	-	2	8
Tawalian	-	-	-	-	1	3
Mambi	-	-	-	-	-	-
Bambang	-	-	-	-	-	-
Rantebulahan Timur	-	-	-	-	-	-
Mehalaan	-	-	-	-	-	-
Aralle	-	-	-	-	1	-
Buntu Malangka	-	1	-	-	4	5
Tabulahan	-	-	-	-	2	1
MAMASA	3	16	1	2	21	39

Lanjutan Tabel/Continued Table 5.2.1

Kecamatan Subdistrict	Kentang Potato (ha/ha)		Kubis Cabbage (ha/ha)		Tomat Tomato (ha/ha)	
	2019	2020	2019	2020	2019	2020
(1)	(8)	(9)	(10)	(11)	(12)	(13)
Sumarorong	1	3	-	-	-	1
Messawa	-	-	-	-	-	-
Pana	-	-	-	-	-	-
Nosu	7	6	-	-	-	-
Tabang	-	-	-	-	-	-
Mamasa	8	4	-	-	2	-
Tanduk Kalua	6	-	-	-	4	10
Balla	-	-	-	-	-	1
Sesenapadang	6	7	-	2	2	6
Tawalian	2	-	-	-	1	-
Mambi	-	-	-	-	5	7
Bambang	-	-	-	-	-	-
Rantebulahan Timur	-	-	-	-	8	4
Mehalaan	-	-	-	-	1	-
Aralle	-	-	-	-	-	-
Buntu Malangka	-	4	-	-	4	11
Tabulahan	-	-	-	-	2	2
MAMASA	30	24	0	2	29	42

Lanjutan Tabel/Continued Table 5.2.1

Kecamatan Subdistrict	Bawang Putih Garlic (ha/ha)		Petsai/Sawi Chinese Cabbage/ mustard green (ha/ha)		Kangkung Water Spinach (ha/ha)	
	2019	2020	2019	2020	2019	2020
(1)	(14)	(15)	(16)	(17)	(18)	(19)
Sumarorong	-	-	5	6	-	3
Messawa	-	-	3	-	-	-
Pana	-	-	-	-	-	-
Nosu	-	-	-	2	-	1
Tabang	-	1	-	-	-	1
Mamasa	-	9	12	15	2	12
Tanduk Kalua	-	-	-	9	-	-
Balla	-	-	-	6	6	4
Sesenapadang	-	15	10	17	8	13
Tawalian	-	8	4	6	2	7
Mambi	-	-	8	9	-	-
Bambang	-	-	4	6	4	3
Rantebulahan Timur	-	-	1	8	4	7
Mehalaan	-	-	-	2	-	1
Aralle	-	-	-	-	-	-
Buntu Malangka	-	-	1	20	-	14
Tabulahan	-	-	-	-	2	2
MAMASA	0	33	48	106	28	68

Sumber/Source: BPS, Statistik Pertanian Hortikultura SPH/BPS-Statistics Indonesia, Agricultural Statistic for Horticulture SPH

Tabel
Table 5.2.2**Produksi Tanaman Sayuran Menurut Kecamatan dan Jenis Tanaman di Kabupaten Mamasa, 2019 dan 2020**
Production of Vegetables by Subdistrict and Kind of Plant in Mamasa Regency, 2019 dan 2020

Kecamatan Subdistrict	Bawang Merah/ Shallot (kw/qui)		Cabai Besar Chili/Big chili (kw/qui)		Cabai Rawit Chili/Cayenne Pepper (kw/qui)	
	2019	2020*	2019	2020*	2019	2020*
(1)	(2)	(3)	(4)	(5)	(6)	(7)
Sumarorong	-	-	-	-	16	10
Messawa	-	-	-	-	-	-
Pana	-	-	-	-	-	-
Nosu	-	-	-	-	-	-
Tabang	51	120	-	-	-	-
Mamasa	-	-	100	-	114	143
Tanduk Kalua	13	-	-	20	44	24
Balla	-	-	-	-	-	-
Sesenapadang	-	310	-	-	20	135
Tawalian	-	-	-	-	6	22
Mambi	-	-	-	-	-	-
Bambang	-	-	-	-	-	-
Rantebulahan Timur	-	-	-	-	-	-
Mehalaan	-	-	-	-	-	-
Aralle	-	-	-	-	6	-
Buntu Malangka	-	20	-	-	19	30
Tabulahan	-	-	-	-	12	12
MAMASA	64	450	100	20	237	376

Lanjutan Tabel/Continued Table 5.2.2

Kecamatan Subdistrict	Kentang Potato (kw/qui)		Kubis Cabbage (kw/qui)		Tomat Tomato (kw/qui)	
	2019	2020*	2019	2020*	2019	2020*
(1)	(8)	(9)	(10)	(11)	(12)	(13)
Sumarorong	70	300	-	-	-	5
Messawa	-	-	-	-	-	-
Pana	-	-	-	-	-	-
Nosu	960	880	-	-	-	-
Tabang	-	-	-	-	-	-
Mamasa	800	400	-	-	149	-
Tanduk Kalua	268	-	-	-	84	125
Balla	-	-	-	-	-	15
Sesenapadang	610	700	-	15	83	314
Tawalian	180	-	-	-	62	-
Mambi	-	-	-	-	50	59
Bambang	-	-	-	-	-	-
Rantebulahan Timur	-	-	-	-	364	64
Mehalaan	-	-	-	-	12	-
Aralle	-	-	-	-	-	-
Buntu Malangka	-	300	-	-	26	106
Tabulahan	-	-	-	-	24	30
MAMASA	2 888	2 580	0	15	854	718

Lanjutan Tabel/Continued Table 5.2.2

Kecamatan Subdistrict	Bawang Putih Garlic (kw/qui)		Petsai/Sawi Chinese Cabbage/ mustard green (kw/qui)		Kangkung Water Spinach (kw/qui)	
	2019	2020*	2019	2020*	2019	2020*
(1)	(14)	(15)	(16)	(17)	(18)	(19)
Sumarorong	-	-	49	51	-	38
Messawa	-	-	30	-	-	-
Pana	-	-	-	-	-	-
Nosu	-	-	-	20	-	16
Tabang	-	142	-	-	-	16
Mamasa	-	270	204	170	32	198
Tanduk Kalua	-	-	-	90	-	-
Balla	-	-	-	60	84	54
Sesenapadang	-	600	98	162	110	209
Tawalian	-	330	42	61	32	97
Mambi	-	-	80	72	-	-
Bambang	-	-	45	62	60	48
Rantebulahan Timur	-	-	10	80	244	114
Mehalaan	-	-	-	20	-	16
Aralle	-	-	-	-	-	-
Buntu Malangka	-	-	10	200	-	218
Tabulahan	-	-	-	-	30	33
MAMASA	-	1 342	568	1 048	592	1 057

Sumber/Source: BPS, Statistik Pertanian Hortikultura SPH/BPS-Statistics Indonesia, Agricultural Statistic for Horticulture SPH

Tabel
Table 5.2.3

**Luas Panen Tanaman Sayuran dan Buah–Buahan
Semusim Menurut Jenis Tanaman di Kabupaten Mamasa
, 2018–2020**
*Harvested Area of Seasonal Vegetables and Fruits by Kind
of Plant in Mamasa Regency, 2018–2020*

Jenis Tanaman <i>Kind of Plants</i>	Satuan <i>Unit</i>	2018	2019	2020 ^x
(1)		(2)	(3)	(4)
Sayuran/ Vegetables				
Bawang Daun/ <i>Wlech Onion</i>	ha/ha	19	10	35
Bawang Merah/ <i>Shallot</i>	ha/ha	6	3	16
Bawang Putih/ <i>Garlic</i>	ha/ha	-	-	33
Bayam/ <i>Spinach</i>	ha/ha	64	47	62
Buncis/ <i>Green Bean</i>	ha/ha	11	12	20
Cabai Besar/ <i>Chili (Capsicum Annum)</i>	ha/ha	9	1	2
Cabai Rawit/ <i>Chili (Capsicum Frutescens)</i>	ha/ha	30	21	39
Jamur/ <i>Mushroom</i>	m ² /m ²	400	-	-
Kacang Merah/ <i>Red Bean</i>	ha/ha	4	4	23
Kacang Panjang/ <i>Yarldlong Bean</i>	ha/ha	30	17	37
Kangkung/ <i>Kangkong</i>	ha/ha	45	28	68
Kembang Kol/ <i>Cauliflower</i>	ha/ha	-	-	-
Kentang/ <i>Potato</i>	ha/ha	29	30	24
Ketimun/ <i>Cucumber</i>	ha/ha	-	-	1
Kubis/ <i>Cabbage</i>	ha/ha	-	-	2

Lanjutan Tabel/*Continued Table 5.2.3*

Jenis Tanaman <i>Kind of Plants</i>	Satuan <i>Unit</i>	2018	2019	2020 ^x
(1)		(2)	(3)	(4)
Labu Siam/ <i>Chayote</i>	ha/ha	-	-	-
Lobak/ <i>Radish</i>	ha/ha	-	-	-
Paprika/ <i>Bell Pepper</i>	ha/ha	-	-	-
Petsai/ <i>Chinese Cabbage</i>	ha/ha	65	48	106
Terung/ <i>Eggplant</i>	ha/ha	14	9	7
Tomat/ <i>Tomato</i>	ha/ha	33	29	42
Wortel/ <i>Carrot</i>	ha/ha	-	-	4
Buah-buahan/ <i>Fruits</i>				
Blewah/ <i>Cantaloupe</i>	ha/ha	-	-	-
Melon/ <i>Melon</i>	ha/ha	-	-	-
Semangka/ <i>Watermelon</i>	ha/ha	-	-	-
Stroberi/ <i>Strawberry</i>	ha/ha	-	-	-

Sumber/*Source*: BPS, Statistik Pertanian Hortikultura SPH/*BPS-Statistics Indonesia, Agricultural Statistic for Horticulture SPH*

Tabel
Table 5.2.4

**Produksi Tanaman Sayuran dan Buah–Buahan
Semusim Menurut Jenis Tanaman di Kabupaten
Mamasa, 2018–2020**
*Production of Seasonal Vegetables and Fruits by Kind of
Plant in Mamasa Regency, 2018–2020*

Jenis Tanaman <i>Kind of Plants</i>	Satuan <i>Unit</i>	2018	2019	2020*
(1)		(2)	(3)	(4)
Sayuran/ Vegetables				
Bawang Daun/ <i>Wleeh Onion</i>	kw/qui	156	112	635
Bawang Merah/ <i>Shallot</i>	kw/qui	125	64	450
Bawang Putih/ <i>Garlic</i>	kw/qui	-	-	1 342
Bayam/ <i>Spinach</i>	kw/qui	334	348	370
Buncis/ <i>Green Bean</i>	kw/qui	75	144	208
Cabai Besar/ <i>Chili (Capsicum Annum)</i>	kw/qui	107	100	20
Cabai Rawit/ <i>Chili (Capsicum Frutescens)</i>	kw/qui	352	237	376
Jamur/ <i>Mushroom</i>	kg/kg	8 000	-	-
Kacang Merah/ <i>Red Bean</i>	kw/qui	40	50	315
Kacang Panjang/ <i>Yarldlong Bean</i>	kw/qui	304	373	585
Kangkung/ <i>Kangkong</i>	kw/qui	487	592	1 057
Kembang Kol/ <i>Cauliflower</i>	kw/qui	-	-	-
Kentang/ <i>Potato</i>	kw/qui	3 310	2 888	2 580
Ketimun/ <i>Cucumber</i>	kw/qui	-	-	10
Kubis/ <i>Cabbage</i>	kw/qui	-	-	15

Lanjutan Tabel/*Continued Table 5.2.4*

Jenis Tanaman <i>Kind of Plants</i>	Satuan <i>Unit</i>	2018	2019	2020*
(1)		(2)	(3)	(4)
Labu Siam/ <i>Chayote</i>	kw/qui	-	-	16
Lobak/ <i>Radish</i>	kw/qui	-	-	-
Paprika/ <i>Bell Pepper</i>	kw/qui	-	-	-
Petsai/ <i>Chinese Cabbage</i>	kw/qui	753	568	1 048
Terung/ <i>Eggplant</i>	kw/qui	184	454	109
Tomat/ <i>Tomato</i>	kw/qui	230	854	718
Wortel/ <i>Carrot</i>	kw/qui	-	-	40
Buah-buahan/ <i>Fruits</i>				
Blewah/ <i>Cantaloupe</i>	kw/qui	-	-	-
Melon/ <i>Melon</i>	kw/qui	-	-	-
Semangka/ <i>Watermelon</i>	kw/qui	-	-	-
Stroberi/ <i>Strawberry</i>	kw/qui	-	-	-

Sumber/*Source*: BPS, Statistik Pertanian Hortikultura SPH/*BPS-Statistics Indonesia, Agricultural Statistic for Horticulture SPH*

Tabel
Table 5.2.5

Luas Panen Tanaman Biofarmaka Menurut Kecamatan dan Jenis Tanaman di Kabupaten Mamasa, 2019 dan 2020
Harvested Area of Medicinal Plants by Subdistrict and Kind of Plant in Mamasa Regency, 2019 and 2020

Kecamatan Subdistrict	Jahe Ginger (m ² /m ²)		Laos/Lengkuas Galanga (m ² /m ²)	
	2019	2020*	2019	2020*
(1)	(2)	(3)	(4)	(5)
Sumarorong	-	-	-	-
Messawa	-	-	-	-
Pana	-	-	-	-
Nosu	-	-	-	-
Tabang	-	200	-	150
Mamasa	-	-	-	-
Tanduk Kalua	-	-	-	-
Balla	-	-	-	-
Sesenapadang	-	-	-	-
Tawalian	-	-	-	-
Mambi	-	-	-	-
Bambang	-	1	-	1
Rantebulahan Timur	4	5	4	3
Mehalaan	-	-	-	-
Aralle	-	-	-	-
Buntu Malangka	-	-	-	-
Tabulahan	-	-	-	-
MAMASA	4	206	4	154

Lanjutan Tabel/*Continued Table 5.2.5*

Kecamatan Subdistrict	Kunyit Turmeric (m ² /m ²)		Kencur East Indian Galangal (m ² /m ²)	
	2019	2020*	2019	2020*
(1)	(2)	(3)	(4)	(5)
Sumarorong	-	-	-	-
Messawa	-	-	-	-
Pana	-	-	-	-
Nosu	-	-	-	-
Tabang	-	-	-	-
Mamasa	-	-	-	-
Tanduk Kalua	-	-	-	-
Balla	-	-	-	-
Sesenapadang	-	-	-	-
Tawalian	-	-	-	-
Mambi	-	-	-	-
Bambang	-	1	-	-
Rantebulahan Timur	2	3	-	-
Mehalaan	-	-	-	-
Aralle	-	-	-	-
Buntu Malangka	-	-	-	-
Tabulahan	-	-	-	-
MAMASA	2	4	0	0

Sumber/*Source*: BPS, Statistik Pertanian Hortikultura SPH/*BPS-Statistics Indonesia, Agricultural Statistic for Horticulture SPH*

Tabel 5.2.6 **Produksi Tanaman Biofarmaka Menurut Kecamatan dan Jenis Tanaman di Kabupaten Mamasa, 2019 and 2020**
Production of Medicinal Plants by Subdistrict and Kind of Plant in Mamasa Regency, 2019 and 2020

Kecamatan Subdistrict	Jahe Ginger (kg/kg)		Laos/Lengkuas Galanga (kg/kg)	
	2019	2020*	2019	2020*
(1)	(2)	(3)	(4)	(5)
Sumarorong	-	-	-	-
Messawa	-	-	-	-
Pana	-	-	-	-
Nosu	-	-	-	-
Tabang	-	50	-	55
Mamasa	-	-	-	-
Tanduk Kalua	-	-	-	-
Balla	-	-	-	-
Sesenapadang	-	-	-	-
Tawalian	-	-	-	-
Mambi	-	-	-	-
Bambang	-	10	-	3
Rantebulahan Timur	3	6	5	5
Mehalaan	-	-	-	-
Aralle	-	-	-	-
Buntu Malangka	-	-	-	-
Tabulahan	-	-	-	-
MAMASA	3	66	5	63

Lanjutan Tabel/*Continued Table 5.2.6*

Kecamatan Subdistrict	Kunyit Turmeric (kg/kg)		Kencur East Indian Galangal (kg/kg)	
	2019	2020*	2019	2020*
(1)	(2)	(3)	(4)	(5)
Sumarorong	-	-	-	-
Messawa	-	-	-	-
Pana	-	-	-	-
Nosu	-	-	-	-
Tabang	-	-	-	-
Mamasa	-	-	-	-
Tanduk Kalua	-	-	-	-
Balla	-	-	-	-
Sesenapadang	-	-	-	-
Tawalian	-	-	-	-
Mambi	-	-	-	-
Bambang	-	5	-	-
Rantebulahan Timur	3	6	-	-
Mehalaan	-	-	-	-
Aralle	-	-	-	-
Buntu Malangka	-	-	-	-
Tabulahan	-	-	-	-
MAMASA	3	11	0	0

Sumber/*Source*: BPS, Statistik Pertanian Hortikultura SPH/*BPS-Statistics Indonesia, Agricultural Statistic for Horticulture SPH*

Tabel
Table 5.2.7

Luas Panen Tanaman Biofarmaka Menurut Jenis Tanaman di Kabupaten Mamasa , 2018–2020
Harvested Area of Medicinal Plants by Kind of Plant in Mamasa Regency , 2018–2020

Jenis Tanaman <i>Kind of Plants</i>	Satuan <i>Unit</i>	2018	2019	2020*
(1)		(2)	(3)	(4)
Dlingo/Dringo/ <i>Sweet Root/Calamus</i>	m ² /m ²	-	-	-
Jahe/ <i>Ginger</i>	m ² /m ²	-	4	206
Kapulaga/ <i>Java Cardamon</i>	m ² /m ²	-	-	-
Keji Beling/Kecibeling/ <i>Strobilanthes crispera</i>	m ² /m ²	-	-	-
Kencur/ <i>East Indian Galangal</i>	m ² /m ²	-	-	-
Kunyit/ <i>Turmeric</i>	m ² /m ²	-	2	4
Laos/Lengkuas/ <i>Galanga</i>	m ² /m ²	-	4	154
Lempuyang/ <i>Zingiber Aromaticum</i>	m ² /m ²	-	-	-
Lidah Buaya/ <i>Oliviera</i>	m ² /m ²	-	-	-
Mahkota Dewa/ <i>God's Crown</i>	pohon/tree	-	-	-
Mengkudu/Pace/ <i>Indian Mulberry</i>	pohon/tree	-	-	-
Sambiloto/ <i>King of Bitter</i>	m ² /m ²	-	-	-
Temuireng/ <i>Black Turmeric</i>	m ² /m ²	-	-	-
Temukunci/ <i>Chinese Keys</i>	m ² /m ²	-	-	-
Temulawak/ <i>Java Turmeric</i>	m ² /m ²	-	-	-

Sumber/Source: BPS, Statistik Pertanian Hortikultura SPH/BPS-Statistics Indonesia, *Agricultural Statistic for Horticulture SPH*

Tabel
Table 5.2.8**Produksi Tanaman Biofarmaka Menurut Jenis Tanaman di Kabupaten Mamasa, 2018–2020**
Production of Medicinal Plants by Kind of Plant in Mamasa Regency, 2018–2020

Jenis Tanaman <i>Kind of Plants</i>	Satuan <i>Unit</i>	2018	2019	2020*
(1)		(2)	(3)	(4)
Dlingo/Dringo/ <i>Sweet Root/Calamus</i>	kg/kg	-	-	-
Jahe/ <i>Ginger</i>	kg/kg	-	3	66
Kapulaga/ <i>Java Cardamon</i>	kg/kg	-	-	-
Keji Beling/Kecibeling/ <i>Strobilanthes crispata</i>	kg/kg	-	-	-
Kencur/ <i>East Indian Galangal</i>	kg/kg	-	-	-
Kunyit/ <i>Turmeric</i>	kg/kg	-	3	11
Laos/Lengkuas/ <i>Galanga</i>	kg/kg	-	5	63
Lempuyang/ <i>Zingiber Aromaticum</i>	kg/kg	-	-	-
Lidah Buaya/ <i>Oliviera</i>	kg/kg	-	-	-
Mahkota Dewa/ <i>God's Crown</i>	kg/kg	-	-	-
Mengkudu/Pace/ <i>Indian Mulberry</i>	kg/kg	-	-	-
Sambiloto/ <i>King of Bitter</i>	kg/kg	-	-	-
Temuireng/ <i>Black Turmeric</i>	kg/kg	-	-	-
Temukunci/ <i>Chinese Keys</i>	kg/kg	-	-	-
Temulawak/ <i>Java Turmeric</i>	kg/kg	-	-	-

Sumber/Source: BPS, Statistik Pertanian Hortikultura SPH/BPS-Statistics Indonesia, *Agricultural Statistic for Horticulture SPH*

Tabel
Table 5.2.9

Luas Panen Tanaman Hias Menurut Kecamatan dan Jenis Tanaman di Kabupaten Mamasa, 2019 and 2020
Harvested Area of Ornamental Plants by Subdistrict and Kind of Plant in Mamasa Regency, 2019 and 2020

Kecamatan Subdistrict	Anggrek Orchid (m ² /m ²)		Krisan Chrysantemum (m ² /m ²)	
	2019	2020*	2019	2020*
(1)	(2)	(3)	(4)	(5)
Sumarorong	-	-	-	-
Messawa	-	-	-	-
Pana	-	-	-	-
Nosu	-	-	-	-
Tabang	-	-	-	-
Mamasa	-	-	-	-
Tanduk Kalua	-	-	-	-
Balla	-	-	-	-
Sesenapadang	-	-	-	-
Tawalian	-	-	-	-
Mambi	-	-	-	-
Bambang	-	-	-	-
Rantebulahan Timur	-	-	-	-
Mehalaan	-	-	-	-
Aralle	-	-	-	-
Buntu Malangka	-	350	-	-
Tabulahan	-	-	-	-
MAMASA	-	350	0	0

Lanjutan Tabel/*Continued Table 5.2.9*

Kecamatan Subdistrict	Mawar Rose (m ² /m ²)		Sedap Malam Tuberose (m ² /m ²)	
	2019	2020*	2019	2020*
(1)	(2)	(3)	(4)	(5)
Sumarorong	-	-	-	-
Messawa	-	-	-	-
Pana	-	-	-	-
Nosu	-	-	-	-
Tabang	-	-	-	-
Mamasa	-	-	-	-
Tanduk Kalua	-	-	-	-
Balla	-	-	-	-
Sesenapadang	-	-	-	-
Tawalian	-	-	-	-
Mambi	-	-	-	-
Bambang	-	-	-	-
Rantebulahan Timur	-	-	-	-
Mehalaan	-	-	-	-
Aralle	-	-	-	-
Buntu Malangka	-	-	-	-
Tabulahan	-	-	-	-
MAMASA	0	0	0	0

Sumber/*Source*: BPS, Statistik Pertanian Hortikultura SPH/*BPS-Statistics Indonesia, Agricultural Statistic for Horticulture SPH*

Tabel
Table 5.2.10

Produksi Tanaman Hias Menurut Kecamatan dan Jenis Tanaman di Kabupaten Mamasa, 2019 and 2020
Production of Ornamental Plants by Subdistrict and Kind of Plant in Mamasa Regency, 2019 and 2020

Kecamatan Subdistrict	Anggrek Orchid (tangkai/stalks)		Krisan Chrysantemum (tangkai/stalks)	
	2019	2020*	2019	2020*
(1)	(2)	(3)	(4)	(5)
Sumarorong	-	-	-	-
Messawa	-	-	-	-
Pana	-	-	-	-
Nosu	-	-	-	-
Tabang	-	-	-	-
Mamasa	-	-	-	-
Tanduk Kalua	-	-	-	-
Balla	-	-	-	-
Sesenapadang	-	-	-	-
Tawalian	-	-	-	-
Mambi	-	-	-	-
Bambang	-	-	-	-
Rantebulahan Timur	-	-	-	-
Mehalaan	-	-	-	-
Aralle	-	-	-	-
Buntu Malangka	-	370	-	-
Tabulahan	-	-	-	-
MAMASA	-	370	0	0

Lanjutan Tabel/*Continued Table 5.2.10*

Kecamatan Subdistrict	Mawar Rose (tangkai/stalks)		Sedap Malam Tuberose (tangkai/stalks)	
	2019	2020*	2019	2020*
(1)	(2)	(3)	(4)	(5)
Sumarorong	-	-	-	-
Messawa	-	-	-	-
Pana	-	-	-	-
Nosu	-	-	-	-
Tabang	-	-	-	-
Mamasa	-	-	-	-
Tanduk Kalua	-	-	-	-
Balla	-	-	-	-
Sesenapadang	-	-	-	-
Tawalian	-	-	-	-
Mambi	-	-	-	-
Bambang	-	-	-	-
Rantebulahan Timur	-	-	-	-
Mehalaan	-	-	-	-
Aralle	-	-	-	-
Buntu Malangka	-	-	-	-
Tabulahan	-	-	-	-
MAMASA	0	0	0	0

Sumber/*Source*: BPS, Statistik Pertanian Hortikultura SPH/*BPS-Statistics Indonesia, Agricultural Statistic for Horticulture SPH*

Tabel 5.2.11 **Luas Panen Tanaman Hias Menurut Jenis Tanaman di Kabupaten Mamasa, 2018–2020**
Table 5.2.11 **Harvested Area of Ornamental Plants by Kind of Plant in Mamasa Regency, 2018–2020**

Jenis Tanaman <i>Kind of Plants</i>	Satuan <i>Unit</i>	2018	2019	2020*
(1)		(2)	(3)	(4)
Anggrek/ <i>Orchid</i>	m ² /m ²	-	-	350
Anthurium Bunga/ <i>Flamingo Lily Flower</i>	m ² /m ²	-	-	-
Anthurium Daun/ <i>Anthurium</i>	m ² /m ²	-	-	-
Anyelir/ <i>Carnation</i>	m ² /m ²	-	-	-
Balaceng/ <i>Dieffenbacia</i>	m ² /m ²	-	-	-
Dracaena/ <i>Dracaena</i>	m ² /m ²	-	-	-
Euphorbia/ <i>Euphorbia</i>	m ² /m ²	-	-	-
Gladiol/ <i>Gladiol</i>	m ² /m ²	-	-	-
Hanjuang/ <i>Cordyline</i>	m ² /m ²	-	-	-
Herbras/ <i>Gerbera</i>	m ² /m ²	-	-	-
Kamboja Jepang/ <i>Adenium</i>	m ² /m ²	-	-	-
Keladi Hias/ <i>Caladium</i>	m ² /m ²	-	-	-

Lanjutan Tabel/*Continued Table 5.2.11*

Jenis Tanaman <i>Kind of Plants</i>	Satuan <i>Unit</i>	2018	2019	2020*
(1)		(2)	(3)	(4)
Krisan/ <i>Chrysantemum</i>	m ² /m ²	-	-	-
Mawar/ <i>Rose</i>	m ² /m ²	-	-	-
Melati/ <i>Jasmine</i>	m ² /m ²	-	-	-
Monstera/ <i>Monstera</i>	m ² /m ²	-	-	-
Pakis/ <i>Leather Leaf Fern</i>	m ² /m ²	-	-	-
Palem/ <i>Palm</i>	pohon/tree	-	-	-
Pedang-Pedangan/ <i>Sansevieria</i>	m ² /m ²	-	-	-
Philodendron/ <i>Philodendron</i>	m ² /m ²	-	-	-
Pisang-Pisangan/ <i>Heliconia</i>	m ² /m ²	-	-	-
Sedap Malam/ <i>Tuberose</i>	m ² /m ²	-	-	-
Soka/ <i>Ixora</i>	m ² /m ²	-	-	-
Sri Rejeki/ <i>Aglaonema</i>	m ² /m ²	-	-	-

Sumber/Source: BPS, Statistik Pertanian Hortikultura SPH/BPS-Statistics Indonesia, *Agricultural Statistic for Horticulture SPH*

Tabel 5.2.12 **Produksi Tanaman Hias Menurut Jenis Tanaman di Kabupaten Mamasa, 2018–2020**
Table 5.2.12 **Production of Ornamental Plants by Kind of Plant in Mamasa Regency, 2018–2020**

Jenis Tanaman <i>Kind of Plants</i>	Satuan <i>Unit</i>	2018	2019	2020*
(1)		(2)	(3)	(4)
Anggrek/ <i>Orchid</i>	tangkai/ <i>stalks</i>	-	-	370
Anthurium Bunga/ <i>Flamingo Lily Flower</i>	tangkai/ <i>stalks</i>	-	-	-
Anthurium Daun/ <i>Anthurium</i>	pohon/ <i>tree</i>	-	-	-
Anyelir/ <i>Carnation</i>	tangkai/ <i>stalks</i>	-	-	-
Balaceng/ <i>Dieffenbacia</i>	pohon/ <i>tree</i>	-	-	-
Dracaena/ <i>Dracaena</i>	pohon/ <i>tree</i>	-	-	-
Euphorbia/ <i>Euphorbia</i>	pohon/ <i>tree</i>	-	-	-
Gladiol/ <i>Gladiol</i>	tangkai/ <i>stalks</i>	-	-	-
Hanjuang/ <i>Cordyline</i>	pohon/ <i>tree</i>	-	-	-
Herbras/ <i>Gerbera</i>	tangkai/ <i>stalks</i>	-	-	-
Kamboja Jepang/ <i>Adenium</i>	pohon/ <i>tree</i>	-	-	-
Keladi Hias/ <i>Caladium</i>	pohon/ <i>tree</i>	-	-	-

Lanjutan Tabel/*Continued Table 5.2.12*

Jenis Tanaman <i>Kind of Plants</i>	Satuan <i>Unit</i>	2018	2019	2020*
(1)		(2)	(3)	(4)
Krisan/ <i>Chrysantemum</i>	tangkai/ <i>stalks</i>	-	-	-
Mawar/ <i>Rose</i>	tangkai/ <i>stalks</i>	-	-	-
Melati/ <i>Jasmine</i>	kg/ <i>kg</i>	-	-	-
Monstera/ <i>Monstera</i>	pohon/ <i>tree</i>	-	-	-
Pakis/ <i>Leather Leaf Fern</i>	pohon/ <i>tree</i>	-	-	-
Palem/ <i>Palm</i>	pohon/ <i>tree</i>	-	-	-
Pedang-Pedangan/ <i>Sansevieria</i>	rumpun/ <i>clumps</i>	-	-	-
Philodendron/ <i>Philodendron</i>	pohon/ <i>tree</i>	-	-	-
Pisang-Pisangan/ <i>Heliconia</i>	tangkai/ <i>stalks</i>	-	-	-
Sedap Malam/ <i>Tuberose</i>	tangkai/ <i>stalks</i>	-	-	-
Soka/ <i>Ixora</i>	pohon/ <i>tree</i>	-	-	-
Sri Rejeki/ <i>Aglaonema</i>	pohon/ <i>tree</i>	-	-	-

Sumber/*Source*: BPS, Statistik Pertanian Hortikultura SPH-TH/BPS-*Statistics Indonesia, Agricultural Statistic for Horticulture SPH-TH*

Tabel 5.2.13 **Produksi Buah-buahan Menurut Kecamatan dan Jenis Tanaman di Kabupaten Mamasa, 2019 and 2020**
Production of Fruits by Subdistrict and Kind of Plant in Mamasa Regency, 2019 and 2020

Kecamatan Subdistrict	Mangga Mango (kw/qui)		Durian Durian (kw/qui)		Jeruk Siam/Kepron Orange/Tangerine (kw/qui)	
	2019	2020*	2019	2020*	2019	2020*
(1)	(2)	(3)	(4)			(5)
Sumarorong	-	-	10	20	-	-
Messawa	-	-	80	30	-	-
Pana	-	-	-	-	-	-
Nosu	-	-	-	-	-	-
Tabang	-	-	7	-	-	-
Mamasa	-	-	-	-	-	-
Tanduk Kalua	-	-	-	-	-	-
Balla	-	-	-	-	-	-
Sesenapadang	-	-	-	-	-	-
Tawalian	-	-	-	-	-	-
Mambi	-	-	-	-	-	-
Bambang	-	-	100	-	-	-
Rantebulahan Timur	-	-	-	-	-	-
Mehalaan	-	-	22	23	-	-
Aralle	-	-	30	50	-	-
Buntu Malangka	-	-	-	-	-	-
Tabulahan	-	-	-	-	-	-
MAMASA	0,00	0,00	249	123	0,00	0,00

Lanjutan Tabel/*Continued Table* 5.2.13

Kecamatan Subdistrict	Pisang <i>Banana</i> (kw/qui)		Pepaya <i>Papaya</i> (kw/qui)		Salak <i>Salacca</i> (kw/qui)	
	2019	2020*	2019	2020*	2019	2020*
(1)	(2)	(3)	(4)			(5)
Sumarorong	-	-	-	-	12	20
Messawa	1 388	135	-	-	-	-
Pana	-	-	-	-	-	-
Nosu	-	-	-	-	-	-
Tabang	-	-	-	-	-	-
Mamasa	18	10	-	-	-	-
Tanduk Kalua	26	57	-	-	-	-
Balla	-	-	-	-	-	-
Sesenapadang	-	-	-	-	-	-
Tawalian	325	45	-	-	-	-
Mambi	73	55	-	-	-	-
Bambang	134	118	-	-	-	-
Rantebulahan Timur	33	80	-	-	-	-
Mehalaan	175	210	-	-	-	-
Aralle	125	1 050	-	-	-	-
Buntu Malangka	655	550	-	-	-	-
Tabulahan	1 141	2 693	-	-	-	-
MAMASA	4 093	5 002	0	0	12	20

Lanjutan Tabel/Continued Table 5.2.13

Kecamatan Subdistrict	Alpukat Avocado (kw/qui)		Manggis Mangosteen (kw/qui)	
	2019	2020*	2019	2020*
(1)	(2)	(3)	(4)	
Sumarorong	3 437	1 000	275	125
Messawa	312	199	247	158
Pana	-	-	-	-
Nosu	122	50	-	-
Tabang	-	-	-	-
Mamasa	109	157	-	-
Tanduk Kalua	-	-	-	-
Balla	-	-	-	-
Sesenapadang	72	-	-	-
Tawalian	36	40	-	-
Mambi	81	44	9 264	9 045
Bambang	11	12	574	178
Rantebulahan Timur	-	-	-	70
Mehalaan	-	-	90	57
Aralle	-	-	500	400
Buntu Malangka	-	70	1 850	4 350
Tabulahan	-	-	867	613
MAMASA	4 180	1 571	13 667	14 995

Sumber/Source: BPS, Statistik Pertanian Hortikultura SPH-BST/BPS-Statistics Indonesia, Agricultural Statistic for Horticulture SPH-BST

Tabel
Table 5.2.14

**Produksi Buah–Buahan dan Sayuran Tahunan Menurut
Jenis Tanaman di Kabupaten Mamasa, 2018–2020**
*Production of Annual Fruits and Vegetables by Kind of Plant
in Mamasa Regency, 2018–2020*

Jenis Tanaman <i>Kind of Plants</i>	Satuan <i>Unit</i>	2018	2019	2020 [*]
(1)		(2)	(3)	(4)
Buah–buahan/ Fruits				
Alpukat/ <i>Avocado</i>	<i>kw/qui</i>	4 823	4 180	1 571
Anggur/ <i>Grape</i>	<i>kw/qui</i>	-	-	-
Apel/ <i>Apple</i>	<i>kw/qui</i>	-	-	-
Belimbing/ <i>Star Fruit</i>	<i>kw/qui</i>	-	-	-
Duku/Langsak/Kokosan/ <i>Duku</i>	<i>kw/qui</i>	28	65	-
Durian/ <i>Durian</i>	<i>kw/qui</i>	75	249	123
Jambu Air/ <i>Rose Apple</i>	<i>kw/qui</i>	-	-	-
Jambu Biji/ <i>Guava</i>	<i>kw/qui</i>	-	-	-
Jeruk Besar/ <i>Pomelo</i>	<i>kw/qui</i>	-	-	-
Jeruk Siam/Keprok/ <i>Tangerine/Orange</i>	<i>kw/qui</i>	-	-	-
Mangga/ <i>Mango</i>	<i>kw/qui</i>	-	-	-
Manggis/ <i>Mangosteen</i>	<i>kw/qui</i>	7 223	13 667	14 995
Markisa/ <i>Marquisa</i>	<i>kw/qui</i>	762	918	200
Nangka/Cempedak/ <i>Jack Fruit</i>	<i>kw/qui</i>	-	-	-

Lanjutan Tabel/*Continued Table 5.2.14*

Jenis Tanaman <i>Kind of Plants</i>	Satuan <i>Unit</i>	2018	2019	2020 *
(1)		(2)	(3)	(4)
Nenas/ <i>Pineapple</i>	kw/ <i>qui</i>	655	770	107
Pepaya/ <i>Papaya</i>	kw/ <i>qui</i>	-	-	-
Pisang/ <i>Banana</i>	kw/ <i>qui</i>	7 697	4 093	5 002
Rambutan/ <i>Rambutan</i>	kw/ <i>qui</i>	-	-	-
Salak/ <i>Salacca</i>	kw/ <i>qui</i>	17	12	20
Sawo/Sapodilla/ <i>Star Apple</i>	kw/ <i>qui</i>	-	-	-
Sirsak/ <i>Soursop</i>	kw/ <i>qui</i>	-	-	-
Sukun/ <i>Bread Fruit</i>	kw/ <i>qui</i>	-	-	-
Sayuran/ <i>Vegetables</i>				
Jengkol/ <i>Jengkol</i>	kw/ <i>qui</i>	-	-	-
Melinjo/ <i>Melinjo</i>	kw/ <i>qui</i>	-	-	-
Petai/ <i>Twisted Cluster Bean</i>	kw/ <i>qui</i>	-	-	-

Sumber/*Source*: BPS, Statistik Pertanian Hortikultura SPH-BST/*BPS-Statistics Indonesia, Agricultural Statistic for Horticulture SPH-BST*

5.3 PERKEBUNAN ESTATE CROPS

Tabel 5.3.1 Luas Areal Tanaman Perkebunan Menurut Kecamatan dan Jenis Tanaman di Kabupaten Mamasa (ha), 2019 dan 2020
Planted Area of Estate Crops by Subdistrict and Type of Crops in Mamasa Regency (ha), 2019 dan 2020

Kecamatan Subdistrict	Kelapa Sawit/Oil Palm		Kelapa/Coconut	
	2019	2020*	2019	2020*
(1)	(2)	(3)	(4)	(5)
Sumarorong	-	-	-	-
Messawa	-	-	-	-
Pana	-	-	-	-
Nosu	-	-	-	-
Tabang	-	-	-	-
Mamasa	-	-	-	-
Tanduk Kalua	-	-	-	-
Balla	-	-	-	-
Sesenapadang	-	-	-	-
Tawalian	-	-	-	-
Mambi	-	-	10.00	10.00
Bambang	-	-	-	-
Rantebulahan Timur	-	-	-	-
Mehalaan	-	-	-	-
Aralle	-	-	10.00	10.00
Buntu Malangka	-	-	-	-
Tabulahan	-	-	6.00	6.00
MAMASA	0.00	0.00	26.00	26.00

Lanjutan Tabel/Continued Table 5.3.1

Kecamatan Subdistrict	Karet/Rubber		Kopi/Coffee	
	2019	2020 ^x	2019	2020 ^x
(1)	(6)	(7)	(8)	(9)
Sumarorong	-	-	899.00	883.00
Messawa	-	-	1,175.00	1,225.00
Pana	-	-	1,071.00	1,071.00
Nosu	-	-	658.00	663.00
Tabang	-	-	791.00	794.00
Mamasa	-	-	321.00	409.25
Tanduk Kalua	-	-	934.00	1,150.00
Balla	-	-	754.00	754.00
Sesenapadang	-	-	523.00	535.00
Tawalian	-	-	470.00	470.00
Mambi	-	-	374.00	378.00
Bambang	-	-	1,044.00	1,065.00
Rantebulahan Timur	-	-	893.00	919.00
Mehalaan	-	-	741.00	796.00
Aralle	-	-	344.00	376.00
Buntu Malangka	-	-	593.00	593.00
Tabulahan	-	-	286.00	286.00
MAMASA	0.00	0.00	11,871.00	12,367.25

Lanjutan Tabel/*Continued Table* 5.3.1

Kecamatan Subdistrict	Kakao/Cocoa		Tebu/Sugar cane	
	2019	2020	2019	2020 ^x
(1)	(10)	(11)	(12)	(13)
Sumarorong	270.00	215.00	-	-
Messawa	431.00	427.00	-	-
Pana	516.00	506.00	-	-
Nosu	-	-	-	-
Tabang	561.00	541.00	-	-
Mamasa	108.00	108.00	-	-
Tanduk Kalua	332.00	157.00	-	-
Balla	90.00	70.00	-	-
Sesenapadang	269.00	259.00	-	-
Tawalian	16.00	16.00	-	-
Mambi	755.00	745.00	-	-
Bambang	3,681.00	3,660.00	-	-
Rantebulahan Timur	637.00	637.00	-	-
Mehalaan	389.00	349.00	-	-
Aralle	2,720.00	2,720.00	-	-
Buntu Malangka	723.00	723.00	-	-
Tabulahan	3,461.00	3,372.00	-	-
MAMASA	14,959.00	14,505.00	0.00	0.00

Lanjutan Tabel/Continued Table 5.3.1

Kecamatan Subdistrict	Teh/Tea		Tembakau/Tobacco	
	2019	2020*	2019	2020*
(1)	(14)	(15)	(16)	(17)
Sumarorong	-	-	-	-
Messawa	-	-	-	-
Pana	-	-	-	-
Nosu	-	-	-	-
Tabang	-	-	-	-
Mamasa	-	-	-	-
Tanduk Kalua	-	-	-	-
Balla	-	-	-	-
Sesenapadang	-	-	-	-
Tawalian	-	-	-	-
Mambi	-	-	-	-
Bambang	-	-	-	-
Rantebulahan Timur	-	-	-	-
Mehalaan	-	-	-	-
Aralle	-	-	-	-
Buntu Malangka	-	-	-	-
Tabulahan	-	-	-	-
MAMASA	0.00	0.00	0.00	0.00

Sumber/Source: Dinas Pertanian Kabupaten Mamasa / Agriculture Office of Mamasa Regency

Tabel
Table 5.3.2**Produksi Perkebunan Menurut Kecamatan dan Jenis Tanaman di Kabupaten Mamasa (ton), 2019 dan 2020**
Production of Estate by Subdistrict and Type of Crops in Mamasa Regency (ton), 2019 and 2020

Kecamatan Subdistrict	Kelapa Sawit/Oil Palm		Kelapa/Coconut	
	2019	2020	2019	2020
(1)	(2)	(3)	(4)	(5)
Sumarorong	-	-	-	-
Messawa	-	-	-	-
Pana	-	-	-	-
Nosu	-	-	-	-
Tabang	-	-	-	-
Mamasa	-	-	-	-
Tanduk Kalua	-	-	-	-
Balla	-	-	-	-
Sesenapadang	-	-	-	-
Tawalian	-	-	-	-
Mambi	-	-	5.00	5.00
Bambang	-	-	-	-
Rantebulahan Timur	-	-	-	-
Mehalaan	-	-	-	-
Aralle	-	-	2.00	2.00
Buntu Malangka	-	-	-	-
Tabulahan	-	-	-	2.00
MAMASA	0.00	0.00	7.00	9.00

Lanjutan Tabel/*Continued Table 5.3.2*

Kecamatan Subdistrict	Karet/Rubber		Kopi/Coffee	
	2019	2020	2019	2020
(1)	(6)	(7)	(8)	(9)
Sumarorong	-	-	269.00	290.00
Messawa	-	-	317.00	510.00
Pana	-	-	234.00	251.00
Nosu	-	-	221.00	224.00
Tabang	-	-	160.00	165.00
Mamasa	-	-	51.00	57.00
Tanduk Kalua	-	-	209.00	209.00
Balla	-	-	141.00	145.00
Sesenapadang	-	-	147.00	149.00
Tawalian	-	-	38.00	45.00
Mambi	-	-	118.00	127.00
Bambang	-	-	386.00	397.00
Rantebulahan Timur	-	-	173.00	180.00
Mehalaan	-	-	147.00	157.00
Aralle	-	-	127.00	130.00
Buntu Malangka	-	-	130.00	130.00
Tabulahan	-	-	77.50	83.00
MAMASA	0.00	0.00	2 945.50	3 249.00

Lanjutan Tabel/*Continued Table 5.3.2*

Kecamatan Subdistrict	Kakao/Cocoa		Tebu/Sugar cane	
	2019	2020	2019	2020
(1)	(10)	(11)	(12)	(13)
Sumarorong	35.00	38.00	-	-
Messawa	135.00	160.00	-	-
Pana	205.00	180.00	-	-
Nosu	-	-	-	-
Tabang	166.00	135.00	-	-
Mamasa	4.50	4.00	-	-
Tanduk Kalua	39.50	12.00	-	-
Balla	4.50	5.00	-	-
Sesenapadang	20.00	21.00	-	-
Tawalian	1.50	1.50	-	-
Mambi	255.00	250.00	-	-
Bambang	2 400.00	2 200.00	-	-
Rantebulahan Timur	260.00	269.00	-	-
Mehalaan	70.00	65.00	-	-
Aralle	1 535.00	1 350.00	-	-
Buntu Malangka	290.00	290.00	-	-
Tabulahan	1 810.00	1 750.00	-	-
MAMASA	7 231.00	6 730.50	0.00	0.00

Lanjutan Tabel/Continued Table 5.3.2

Kecamatan Subdistrict	Teh/Tea		Tembakau/Tobacco	
	2019	2020	2019	2020
(1)	(14)	(15)	(16)	(17)
Sumarorong	-	-	-	-
Messawa	-	-	-	-
Pana	-	-	-	-
Nosu	-	-	-	-
Tabang	-	-	-	-
Mamasa	-	-	-	-
Tanduk Kalua	-	-	-	-
Balla	-	-	-	-
Sesenapadang	-	-	-	-
Tawalian	-	-	-	-
Mambi	-	-	-	-
Bambang	-	-	-	-
Rantebulahan Timur	-	-	-	-
Mehalaan	-	-	-	-
Aralle	-	-	-	-
Buntu Malangka	-	-	-	-
Tabulahan	-	-	-	-
MAMASA	0.00	0.00	0.00	0.00

Sumber/Source: Dinas Pertanian Kabupaten Mamasa / Agriculture Office of Mamasa Regency

5.4 PETERNAKAN DAN PERIKANAN

LIVESTOCK AND FISHERY

Tabel 5.4.1 **Populasi Ternak Menurut Kecamatan dan Jenis Ternak di Kabupaten Mamasa, 2020**
Livestock Population by Subdistrict and Type of Livestock in Mamasa Regency, 2020

Kecamatan Subdistrict	Sapi Potong Cow	Kerbau Buffalo	Kuda Horse	Kambing Goat	Babi Pig
(1)	(2)	(3)	(4)	(5)	(6)
Sumarorong	383	643	9	21	11 198
Messawa	693	551	35	27	8 743
Pana	66	1 139	89	0	8 940
Nosu	36	1 028	37	0	4 772
Tabang	87	344	64	80	8 826
Mamasa	814	813	9	0	16 355
Tanduk Kalua	401	323	6	7	1 103
Balla	88	487	0	0	5 097
Sesenapadang	46	404	9	0	9 347
Tawalian	89	216	16	30	3 960
Mambi	1 782	23	49	50	0
Bambang	321	516	11	0	5 238
Rantebulahan Timur	454	91	0	0	3 373
Mehalaan	469	17	21	5	1 066
Aralle	2 221	280	95	15	1 327
Buntu Malangka	429	401	13	0	7 308
Tabulahan	1 004	116	35	9	8 935
MAMASA	9 383	7 392	498	244	105 588

Sumber/Source: Dinas Pertanian Kabupaten Mamasa / Agriculture Office of Mamasa Regency

Tabel 5.4.2 **Populasi Unggas Menurut Kecamatan dan Jenis Unggas di Kabupaten Mamasa, 2020**
Poultry Population by Subdistrict and Type of Poultry in Mamasa Regency, 2020

Kecamatan Subdistrict	Ayam Kampung Local Chicken	Ayam Petelur Egg Laying Chicken	Ayam Pedaging Broiler	Itik Duck
(1)	(2)	(3)	(4)	(5)
Sumarorong	5 247	6 165	999	2 579
Messawa	3 723	2 207	1 977	2 052
Pana	4 177	2 013	699	846
Nosu	7 785	2 044	306	1 033
Tabang	6 593	3 478	531	665
Mamasa	8 562	26 386	3 002	3 065
Tanduk Kalua	6 201	6 817	1 187	1 889
Balla	3 225	4 290	343	1 514
Sesenapadang	4 164	1 944	393	1 552
Tawalian	3 326	1 710	980	1 678
Mambi	7 707	3 591	2 947	3 299
Bambang	5 067	2 132	1 485	1 806
Rantebulahan Timur	4 962	2 255	990	2 257
Mehalaan	5 553	323	396	2 149
Aralle	5 787	4 391	787	3 074
Buntu Malangka	4 678	3 697	493	1 437
Tabulahan	9 267	3 332	789	2 294
MAMASA	96 024	76 775	18 304	33 189

Sumber/Source: Dinas Pertanian Kabupaten Mamasa / Agriculture Office of Mamasa Regency

Tabel
Table 5.4.3**Jumlah Rumah Tangga Perikanan Menurut Kecamatan di Kabupaten Mamasa, 2020**
Number of Fishery Household by Subdistrict in Mamasa Regency, 2020

Kecamatan Subdistrict	Sawah Rice Field	Kolam Pool	Cekdam Cekdam	Jumlah Total
(1)	(2)	(3)	(4)	(5)
Sumarorong	545	27	2	572
Messawa	630	24	1	654
Pana	324	20	-	344
Nosu	663	35	-	698
Tabang	384	18	-	402
Mamasa	1 616	88	3	1 704
Tanduk Kalua	930	63	3	993
Balla	818	36	-	854
Sesenapadang	1 066	44	-	1 110
Tawalian	560	24	1	584
Mambi	273	13	-	286
Bambang	184	17	-	201
Rantebulahan Timur	289	12	-	301
Mehalaan	756	14	-	770
Aralle	182	19	-	201
Buntu Malangka	381	17	-	398
Tabulahan	603	15	-	618
MAMASA	10 204	486	10	10 690

Sumber/Source: Dinas Perikanan Kabupaten Mamasa / Fisheries Office of Mamasa Regency

Tabel
Table 5.4.4

Luas Lahan Perikanan Budidaya Menurut Kecamatan dan Jenis Lahan Pemeliharaan di Kabupaten Mamasa, 2020
Fishery Land Area by Subdistrict and Type of Raising Land in Mamasa Regency, 2020

Kecamatan Subdistrict	Lahan Pemeliharaan (Ha) Raising Land (Ha)			
	Sawah Rice Field	Kolam Pool	Cekdam Cekdam	Jumlah Total
(1)	(2)	(3)	(4)	(5)
Sumarorong	463.43	51.56	3.75	518.74
Messawa	441.09	45.41	-	486.50
Pana	210.83	16.69	-	227.52
Nosu	530.80	41.78	-	572.58
Tabang	345.80	31.46	-	377.26
Mamasa	1 212.35	120.12	4.80	1 337.27
Tanduk Kalua	697.83	82.37	3.00	783.20
Balla	491.22	53.89	-	545.11
Sesenapadang	927.90	94.28	0.60	1 022.78
Tawalian	280.13	35.36	1.75	317.24
Mambi	245.61	21.21	-	266.82
Bambang	156.77	17.41	-	174.18
Rantebulahan Timur	184.43	16.66	-	201.09
Mehalaan	302.37	25.72	-	328.09
Aralle	163.91	17.31	-	181.22
Buntu Malangka	285.44	29.85	-	315.29
Tabulahan	421.98	58.06	-	480.04
MAMASA	7 361.89	759.14	13.90	8 134.93

Sumber/Source: Dinas Perikanan Kabupaten Mamasa / Fisheries Office of Mamasa Regency

Tabel
Table 5.4.5**Produksi Perikanan Menurut Kecamatan dan Jenis Ikan di Kabupaten Mamasa (ton), 2020**
Fishing Production by Subdistrict and Type of Fish in Mamasa Regency (ton), 2020

Kecamatan Subdistrict	Ikan Mas Gold Fish	Ikan Nila Parrot Fish	Ikan Lele Catfish	Jumlah Total
(1)	(2)	(3)	(4)	(5)
Sumarorong	201.20	25.82	0.73	227.75
Messawa	164.62	21.12	0.60	186.34
Pana	79.26	10.17	0.29	89.72
Nosu	198.15	25.43	0.72	224.30
Tabang	100.60	12.91	0.36	113.87
Mamasa	320.09	41.08	1.16	362.32
Tanduk Kalua	249.97	32.08	0.91	282.96
Balla	219.49	28.17	0.80	248.45
Sesenapadang	268.26	34.43	0.97	303.66
Tawalian	289.60	37.16	1.05	327.82
Mambi	179.86	23.08	0.65	203.59
Bambang	152.42	19.56	0.55	172.54
Rantebulahan Timur	121.94	15.65	0.44	138.03
Mehalaan	134.13	17.21	0.49	151.83
Aralle	115.84	14.87	0.42	131.13
Buntu Malangka	112.79	14.47	0.41	127.68
Tabulahan	140.23	18.00	0.51	158.73
MAMASA	3 048.45	391.20	11.05	3 450.70

Sumber/Source: Dinas Perikanan Kabupaten Mamasa / Fisheries Office of Mamasa Regency

06

INDUSTRI, PERTAMBANGAN, DAN ENERGI
INDUSTRY, MINING, AND ENERGY



Produksi Listrik
17.393.073
kilowatt-hour (kWh)



Dipakai Sendiri
18.649
kilowatt-hour (kWh)



Listrik Terjual
16.903.200
kilowatt-hour (kWh)



Susut/Hilang
647.678
kilowatt-hour (kWh)



Jumlah daya terpasang
pada tahun 2020 adalah
21.963.950
kilo watt (kW).

PENJELASAN TEKNIS

1. **Pertambangan** adalah suatu kegiatan pengambilan endapan bahan galian berharga dan bernilai ekonomis dari dalam kulit bumi, baik secara mekanis maupun manual, pada permukaan bumi, di bawah permukaan bumi dan di bawah permukaan air. Hasil kegiatan ini antara lain, minyak dan gas bumi, batubara, pasir besi, bijih timah, bijih nikel, bijih bauksit, bijih tembaga, bijih emas, perak dan bijih mangan.
2. **Penggalian** adalah suatu kegiatan yang meliputi pengambilan segala jenis barang galian. Barang galian adalah unsur kimia, mineral dan segala macam batuan yang merupakan endapan alam (tidak termasuk logam, batubara, minyak dan gas bumi dan bahan radioaktif). Bahan galian ini biasanya digunakan sebagai bahan baku atau bahan penolong sektor industri maupun konstruksi. Hasil kegiatan penggalian antara lain, batu gunung, batu kali, batu kapur, koral, kerikil, batu marmer, pasir, pasir silika, pasir kuarsa, kaolin, tanah liat dan lain-lain.
3. **Perusahaan Listrik Negara** adalah perusahaan yang berusaha di bidang tenaga listrik untuk kepentingan masyarakat dan negara dan meliputi usaha-usaha seperti :

TECHNICAL NOTES

1. **Mining** is an economic activity to extract and prepare for further processing of mineral in solid, liquid and gas form. Mining activities are done either above (open mining) or under the ground (closed mining) including quarrying, scratching and mining of minerals solid, liquid or gas form. Products of those are such as crude oil and natural gas, coal, iron sand, tin concentrate, nickel ore, bauxite, copper concentrate, gold, silver, and manganese.
2. **Quarrying** is an economic activity that covers extraction of all quarried commodities. Quarried commodities are chemical elements, mineral and rock sediment below the ground (excluding metal, coal, petroleum, natural gas and radioactive elements). They are usually used as a standard or intermediate element in manufacturing or construction sectors. Quarrying yields such as stone, limestone, marble, sand, quartz sand, kaolin, clay.
3. **A National Electricity Company** is a company that is engaged in the electricity sector for the benefit of the public and the country and includes businesses such as:

- a. Produksi, transmisi dan distribusi tenaga listrik.
 - b. Perencanaan dan pembangunan tenaga listrik.
 - c. Pengusahaan dan pengembangan tenaga listrik.
 - d. Pengusahaan jasa-jasa di bidang tenaga listrik.
4. **Perusahaan Air Bersih** adalah perusahaan/usaha yang melakukan kegiatan pengadaan, penjernihan, penyediaan dan penyaluran air bersih secara langsung melalui pipa penyalur atau mobil tangki kepada pelanggan ke rumah tangga, industri dan konsumen lainnya dengan tujuan komersial. Perusahaan/ usaha air bersih yang dicakup adalah Perusahaan Air Minum (PAM), Perusahaan Daerah Air Minum (PDAM) dan Badan Pengelola Air Minum (BPAM) maupun perusahaan/usaha swasta lainnya.
 5. **Pelanggan** adalah individu atau kelompok, baik rumah tangga, perusahaan atau institusi non profit yang membeli air bersih dari perusahaan air bersih.
 6. **Air disalurkan** adalah volume air bersih dari perusahaan air bersih.
 7. **Jumlah listrik terjual** adalah banyaknya listrik yang disalurkan kepada para pelanggan.
- a. *Production, transmission and distribution of electricity.*
 - b. *Planning and construction of electricity.*
 - c. *Exploitation and development of electricity.*
 - d. *Business services in the field of electricity.*
4. **The Clean Water Company** is a company / business that conducts the procurement, purification, supply and distribution of clean water directly through distribution pipes or tank cars to customers, households, industries and other consumers for commercial purposes. Clean water companies / businesses included are Drinking Water Companies, Regional Drinking Water Company and Drinking Water Management Bodies and other private companies / businesses.
 5. **Customers** are individuals or groups, whether household, company or non-profit institutions that buy water supply from water supply establishment.
 6. **Distributed water** is the volume of water supply from water supply establishment.
 7. **Sold electricity** is total electricity distributed to costumer.

8. Klasifikasi industri yang digunakan dalam survei ini berdasar kepada Klasifikasi Baku Lapangan Usaha Indonesia (KBLI). KBLI adalah klasifikasi lapangan usaha yang berdasar kepada International Standard Industrial Classification of All Economic Activities (ISIC) revisi 4 yang telah disesuaikan dengan kondisi Indonesia.
8. *The industrial classification adopted in this survey refers to the Klasifikasi Baku Lapangan Usaha Indonesia (KBLI). KBLI is classification of economic activities based on the International Standard Industrial Classification of All Economic Activities (ISIC rev 4) that has been modified according to the local condition in Indonesia.*
9. **Industri manufaktur** adalah suatu kegiatan ekonomi yang melakukan kegiatan mengubah suatu barang dasar secara mekanis, kimia, atau dengan tangan sehingga menjadi barang jadi/setengah jadi, dan atau barang yang kurang nilainya menjadi barang yang lebih tinggi nilainya, dan sifatnya lebih dekat kepada pemakai akhir. Termasuk dalam kegiatan ini adalah jasa industri dan pekerjaan perakitan.
9. **Manufacturing industry** is defined as an economic activity processing basic goods mechanically, chemicals or manually into final or intermediate goods. It is also defined as processing of lower value goods into higher value goods as final or intermediate products. The activities also include services for manufacturing and assembling.
10. **Perusahaan** atau **usaha industri** adalah suatu unit (kesatuan) usaha yang melakukan kegiatan ekonomi, bertujuan menghasilkan barang atau jasa, terletak pada suatu bangunan atau lokasi tertentu, dan mempunyai catatan administrasi tersendiri mengenai produksi dan struktur biaya serta ada seorang atau lebih yang bertanggung jawab atas usaha tersebut.
10. A **manufacturing establishment** is defined as a production unit engaged in economic activity, producing goods or services, located in a building or in a certain location, keeping a business record concerning the production and cost structure, and having a person or more that are responsible to those activities.

11. Industri manufaktur dikelompokkan ke dalam 4 golongan berdasarkan banyaknya pekerja, yaitu: industri besar (100 orang pekerja atau lebih), industri sedang/menengah (20–99 orang pekerja), industri kecil (5–19 orang pekerja), dan industri mikro (1–4 orang pekerja).
11. *Manufacturing industries are categorized into four groups, based on the number of employees: large scale manufacturing (100 employees or more), medium scale manufacturing (20–99 employees), small scale manufacturing (5–19 employees), and micro industry (1–4 employees).*

ULASAN**DESCRIPTION****Energi**

Berdasarkan data dari PLN Ranting Mamasa, pada tahun 2020 PLN Mamasa mempunyai pelanggan sebanyak 20.935. Sedang pada tahun 2020 PDAM Kabupaten Mamasa mempunyai pelanggan sebanyak 4.427 pelanggan, dengan rincian 63 pelanggan sosial, 4.125 pelanggan rumah tangga, 229 pelanggan instansi pemerintahan, 9 pelanggan niaga, dan 1 pelanggan industri.

Industri

Sampai pada tahun 2020, kegiatan industri di Kabupaten Mamasa di dominasi oleh industri rumah tangga yang tercatat sebanyak 836 industri dengan menyerap tenaga kerja sebanyak 1.721 orang. Adapun industri kecil sebanyak 560 usaha dan menyerap tenaga kerja sebanyak 1.107 orang.

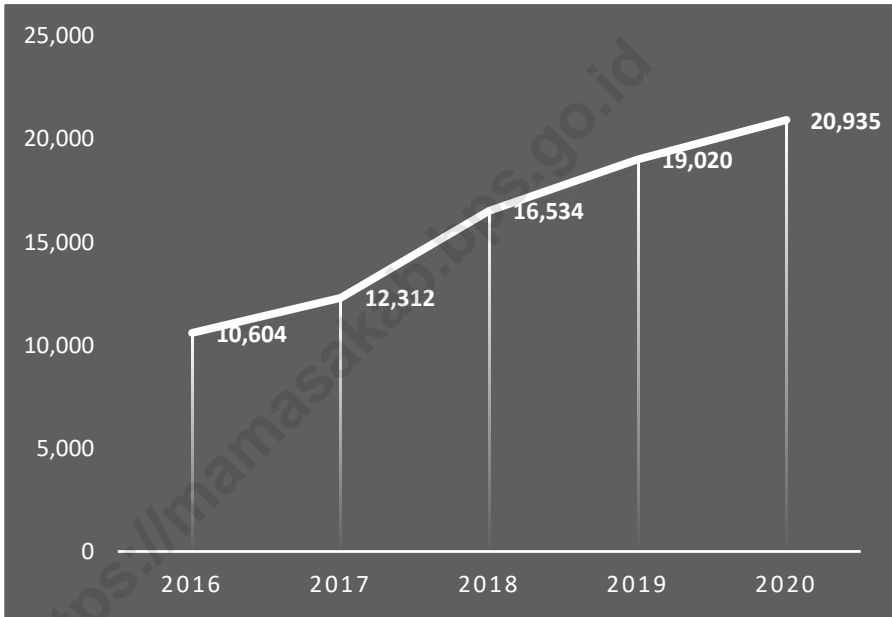
Energy

Based on data from Mamasa Branch of State Electricity Company (SEC), in 2020 SEC Mamasa had 20.935 customers. At the same time, PDAM of Mamasa Regency had 4.427 customers, consist of 63 social customer, 4.125 household customer, 229 government institution customer, 9 trade customer, and 1 industry customer.

Industry

Until 2020, industrial activity in Mamasa Regency is dominated by home industries that registered number 836 industries with 1.721 labors. In small industries is registered by 560 industries with 1.107 labors.

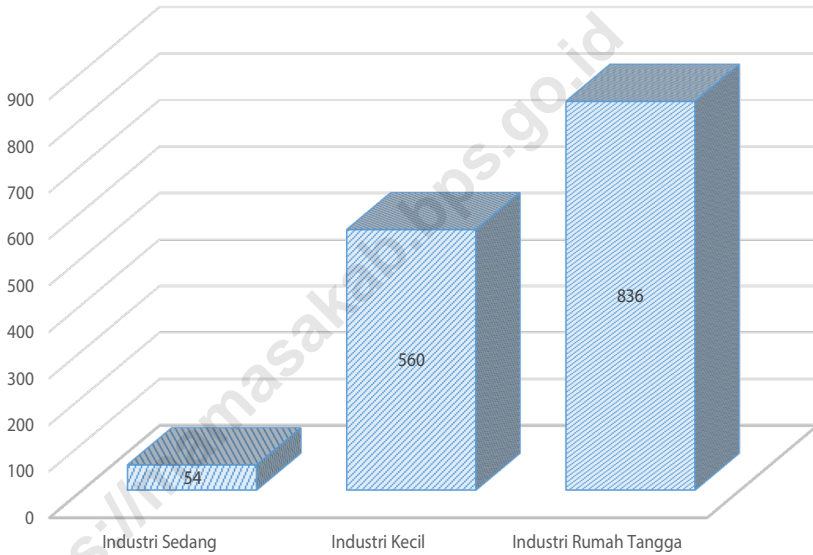
Gambar 6.1 Jumlah Pelanggan Listrik di Kabupaten Mamasa, 2016-2020
Figures 6.1 Number of Registered Electricity Costumers in Mamasa Regency, 2016-2020



Sumber/Source: Perusahaan Listrik Negara Kab. Mamasa/Mamasa Branch of State Electricity Company

Gambar 6.2
Figures

Perbandingan Jumlah Industri Kecil, Menengah, dan Rumah Tangga di Kabupaten Mamasa, 2020
Comparison between Number of Small Industries, Medium Industries, and Household Industries In Mamasa Regency, 2020



Sumber/Source: Dinas Koperasi, UMKM, Perindustrian dan Perdagangan
Department of Cooperation, UMKM, Industry and Commerce of Mamasa Regency

Tabel
Table 6.1

Daya Terpasang, Produksi, dan Distribusi Listrik PT. PLN (Persero) pada Cabang/Ranting PLN Menurut Kecamatan di Kabupaten Mamasa, 2020
Installed Electricity Power, Production, and Distribution of PT. PLN (Persero) at PLN Branch by Subdistrict in Mamasa Regency, 2020

Kecamatan Subdistrict	Daya Terpasang Installed Electricity Power (KW)	Produksi Listrik Electricity Production (KWh)	Listrik Terjual Electricity Sold (KWh)	Dipakai Sendiri Own Used (KWh)	Susut/ Hilang Shrinkage/ Lost (KWh)
(1)	(2)	(3)	(4)	(5)	(6)
Sumarorong
Messawa
Pana
Nosu
Tabang
Mamasa
Tanduk Kalua
Balla
Sesenapadang
Tawalian
Mambi
Bambang
Rantebulahan Timur
Mehalaan
Aralle
Buntu Malangka
Tabulahan
MAMASA	21 963 950	17 393 073	16 903 200	18 649	647 678

Sumber/Source: Perusahaan Listrik Negara Kab. Mamasa/Mamasa Branch of State Electricity Company

Tabel
Table 6.2**Jumlah Pelanggan Listrik Menurut Kecamatan di
Kabupaten Mamasa, 2016 - 2020**
**Number of Electricity Customers by Subdistrict in Mamasa
Regency, 2016 - 2020**

Kecamatan Subdistrict	2016	2017	2018	2019	2020
(1)	(2)	(3)	(4)	(5)	(6)
Sumarorong	1 963	2 088
Messawa	1 196	1 322
Pana	-	17
Nosu	249	270
Tabang	15	159
Mamasa	5 133	5 370
Tanduk Kalua	1 601	1 726
Balla	1 126	1 179
Sesenapadang	846	950
Tawalian	814	936
Mambi	2 228	2 398
Bambang	590	873
Rantebulahan Timur	852	909
Mehalaan	532	666
Aralle	1 503	1 574
Buntu Malangka	372	453
Tabulahan	-	45
MAMASA	10,604	12,312	16,534	19,020	20 935

Sumber/Source: Perusahaan Listrik Negara Kab. Mamasa/Mamasa Branch of State Electricity Company

Tabel
Table 6.3**Jumlah Pelanggan dan Air yang Disalurkan Menurut Kecamatan di Kabupaten Mamasa, 2020**
Number of Customers and Distributed Water by Subdistrict in Mamasa Regency, 2020

Kecamatan Subdistrict	Pelanggan Number of Customer	Air Disalurkan Distributed Water (m ³)	Nilai Value (Rp)
(1)	(2)	(3)	(4)
Sumarorong	332	60 993	176 542 100
Messawa	68	8 537	15 633 000
Pana	-	-	-
Nosu	201	22 572	28 763 500
Tabang	-	-	-
Mamasa	3 072	309 145	1 247 016 600
Tanduk Kalua	238	19 870	61 712 900
Balla	-	-	-
Sesenapadang	-	-	-
Tawalian	-	-	-
Mambi	217	25 351	67 383 500
Bambang	-	-	-
Rantebulahan Timur	-	-	-
Mehalaan	-	-	-
Aralle	-	-	-
Buntu Malangka	-	-	-
Tabulahan	299	33 586	73 785 500
MAMASA	4 427	480 054	1 670 837 100

Sumber/Source: Perusahaan Daerah Air Minum Kab. Mamasa/Regional Drinking Water Company of Mamasa Regency

Tabel
Table 6.4

Daya Terpasang, Produksi, dan Distribusi Listrik PT. PLN (Persero) pada Cabang/Ranting PLN Menurut Kecamatan di Kabupaten Mamasa, 2013 - 2020
Installed Electricity Power, Production, and Distribution of PT. PLN (Persero) at PLN Branch by Subdistrict in Mamasa Regency, 2013 - 2020

Tahun Years	Daya Terpasang Installed Electricity Power (KW)	Produksi Listrik Electricity Production (KWh)	Listrik Terjual Electricity Sold (KWh)	Dipakai Sendiri Own Used (KWh)	Susut/Hilang Shrinkage/Lost (KWh)
(1)	(2)	(3)	(4)	(5)	(6)
2013	2 733 000	8 068 851	7 349 798	998	719 053
2014	8 467 950	8 790 746	8 649 615	22 320	-
2015	9 842,1*	11 120 680	10 257 025	6 676	863 655
2016	11 156 650	10 322 160	9 336 254	998	984 908
2017	13 034 600	12 910 158	12 187 189	1 888	698 023
2018	17 210 600	13 674 969	13 045 144	12 179	890 791
2019	19 794 200	15 550 016	14 443 301	16 493	1 317 684
2020	21 963 950	17 393 073	16 903 200	18 649	647 678

Sumber/Source: Perusahaan Listrik Negara Kab. Mamasa/Mamasa Branch of State Electricity Company

Tabel
Table 6.5**Jumlah Pelanggan dan Air yang Disalurkan Menurut Jenis Pelanggan di Kabupaten Mamasa, 2020**
Number of Customers and Distributed Water by Type Of Customer in Mamasa Regency, 2020

Jenis Pelanggan <i>Type of Customer</i>	Pelanggan <i>Number of Customer</i>	Air Disalurkan <i>Distributed Water</i> (m³)	Nilai <i>Value</i> (Rp)
(1)	(2)	(3)	(4)
Sosial Social	63	12 101	17 021 600
Rumah Tangga Household	4 125	413 888	1 365 044 500
Instansi Pemerintah Government Institution	229	50 849	265 310 000
Niaga Trade	9	2 824	19 741 000
Industri Industry	1	392	3 920 000
Khusus Exclusive	-	-	-
Jumlah Total	4 427	480 054	1 671 037 100

Sumber/Source: Perusahaan Daerah Air Minum Kab. Mamasa/Regional Drinking Water Company of Mamasa Regency

Tabel
Table 6.6**Jumlah Industri Kecil dan Tenaga Kerjanya Menurut Kecamatan di Kabupaten Mamasa, 2020**
Number of Small Industries and Its Worker by Subdistrict in Mamasa Regency, 2020

Kecamatan Subdistrict	Industri Kecil Small Industries	Jumlah Tenaga Kerja Number of Workers
(1)	(2)	(3)
Sumarorong	73	150
Messawa	14	30
Pana	14	28
Nosu	12	25
Tabang	7	15
Mamasa	255	510
Tanduk Kalua	24	50
Balla	8	18
Sesenapadang	27	54
Tawalian	4	10
Mambi	15	29
Bambang	40	48
Rantebulahan Timur	47	101
Mehalaan	3	8
Aralle	14	25
Buntu Malangka	2	4
Tabulahan	1	2
MAMASA	560	1 107

Sumber/Source: Dinas Koperasi, UMKM, Perindustrian dan Perdagangan
Department of Cooperation, UMKM, Industry and Commerce of Mamasa Regency

Tabel
Table 6.7**Jumlah Industri Rumah Tangga dan Tenaga Kerjanya
Menurut Kecamatan di Kabupaten Mamasa, 2020**
**Number of Home Industries and Its Worker by Subdistrict in
Mamasa Regency, 2020**

Kecamatan Subdistrict	Industri Rumah Tangga Home Industries	Jumlah Tenaga Kerja Number of Workers
(1)	(2)	(3)
Sumarorong	126	261
Messawa	26	58
Pana	13	29
Nosu	19	41
Tabang	22	44
Mamasa	394	800
Tanduk Kalua	39	78
Balla	34	70
Sesenapadang	77	154
Tawalian	9	20
Mambi	24	48
Bambang	7	20
Rantebulahan Timur	17	34
Mehalaan	10	25
Aralle	17	35
Buntu Malangka	1	2
Tabulahan	1	2
MAMASA	836	1 721

Sumber/Source: Dinas Koperasi, UMKM, Perindustrian dan Perdagangan
Department of Cooperation, UMKM, Industry and Commerce of Mamasa Regency

07

PARIWISATA
TOURISM



wisatawan
tourist



2020
1.592 ORANG

MENURUN SEBESAR
85,6 PERSEN



DOMESTIK
1.587 ORANG

MANCANEGARA
5 ORANG



rumah makan
restaurant



2020
87 BUAH

MENINGKAT SEBESAR
16 PERSEN

28,74 PERSEN
TERDAPAT DI KECAMATAN
MAMASA.

TIDAK TERCATAT ADANYA
RUMAH MAKAN DI
KECAMATAN BAMBANG

PENJELASAN TEKNIS

TECHNICAL NOTES

1. Definisi **Wisatawan mancanegara** sesuai dengan rekomendasi United Nation World Tourism Organization (UNWTO) adalah setiap orang yang melakukan perjalanan ke suatu negara di luar negara tempat tinggalnya, kurang dari satu tahun, didorong oleh suatu tujuan utama (bisnis, berlibur, atau tujuan pribadi lainnya), selain untuk bekerja dengan penduduk negara yang dikunjungi. Definisi ini mencakup dua kategori tamu mancanegara, yaitu :
 - a. **Wisatawan (turis)** Adalah setiap pengunjung seperti definisi di atas yang tinggal paling sedikit 24 jam, akan tetapi tidak lebih dari 12 (dua belas) bulan di tempat yang dikunjungi dengan maksud kunjungan antara lain: berlibur, rekreasi, olah raga, bisnis, menghadiri pertemuan, studi, dan kunjungan dengan alasan kesehatan.
 - b. **Pelancong** adalah setiap pengunjung seperti definisi di atas yang tinggal kurang dari dua puluh empat jam di tempat yang dikunjungi (termasuk cruise passenger yaitu setiap pengunjung yang tiba di suatu negara dengan kapal atau kereta api, dimana mereka tidak
1. *The definition used for **visitor** corresponds to the UNWTO recommendation, i.e. any person taking a trip to a main destination outside his/her usual environment, for less than a year, for any main purpose (business, leisure or other personal purpose) other than to be employed by a resident entity in the country visited. This definition covers 2 (two) categories of visitor, namely, namely :*
 - a. ***Tourist** is is any visitor according to the definition above, staying at least 24 hours, but not more than 12 (twelve) months, in the place visited, with the intention of visiting, among others for the purpose of: Pleasure, recreation and sports, Business, visiting friends and relatives, missions, attending meetings, conferences, visit for health reasons and study.*
 - b. ***Same day visitor (excursionist)** is any visitor according to the definition above, staying less than 24 hours in place visited (including cruise passenger, i.e any visitor arriving in a country by ship or train, not staying in an accommodation available in the country).*

menginap di akomodasi yang tersedia di negara tersebut).

2. **Rata-rata lama tinggal** adalah rata-rata waktu tinggal wisatawan mancanegara di Indonesia untuk satu kali kunjungan.
 3. **Usaha penyediaan akomodasi** adalah usaha yang menyediakan pelayanan penginapan yang dapat dilengkapi dengan pelayanan pariwisata lainnya. Usaha penyediaan akomodasi dapat berupa hotel, vila, pondok wisata, bumi perkemahan, persinggahan karavan, dan akomodasi lainnya yang digunakan untuk tujuan pariwisata.
 4. **Hotel** adalah penyediaan akomodasi secara harian berupa kamar-kamar di dalam satu bangunan yang dapat dilengkapi dengan jasa pelayanan makan dan minum, kegiatan hiburan dan atau fasilitas lainnya. Hotel terdiri dari hotel berbintang dan hotel non- bintang.
 5. **Hotel bintang** adalah usaha penyediaan jasa pelayanan penginapan, makan minum serta jasa lainnya bagi umum dengan menggunakan sebagian atau seluruh bangunan. Usaha ini dikelola secara komersial serta memenuhi ketentuan persyaratan sebagai hotel bintang (termasuk
2. ***Average length of stay** is the average stay duration of foreign visitor in Indonesia for one trip.*
 3. ***The business of providing accommodation** is a business that provides specialty services that can be equipped with other tourism services. It includes hotel, villa, cottage, camping, caravan stop, and other accommodation that are used for tourism purposes.*
 4. ***Hotel** is a daily supply of accommodation rooms within a building which can be equipped with eating and drinking services, entertainment activities and/or other facilities. Hotel consists of a classified hotel and a non-classified hotel.*
 5. ***A star hotel** is the business of providing an accommodation, eating and drinking as well as other services for the public by using a building or a part of a building. It is managed commercially and meets specified requirements as a star hotel (including diamonds) set forth in the decree of fostering*

berlian) yang ditetapkan dalam surat keputusan instansi yang membinanya. Misalnya hotel bintang lima, hotel bintang empat dan seterusnya.

agency. For example, five star hotel, four star hotel, and so on.

6. **Tingkat penghunian kamar hotel** adalah persentase banyaknya malam kamar yang dihuni terhadap banyaknya malam kamar yang tersedia.
6. **Room occupancy rate** is the number of room-nights occupied divided by the number of room-nights available, multiplied by 100 percent.
7. **Rata-rata lamanya tamu menginap** adalah banyaknya malam tempat tidur yang terpakai (malam tamu) dengan banyaknya tamu yang menginap di hotel atau akomodasi lainnya.
7. **Average length of stay** is the number of bed-nights used (guest night) divided by the number of guests coming to spend the night at the accommodation.

ULASAN**DESCRIPTION****Hotel dan Pariwisata**

Pada tahun 2020 terdapat 23 hotel dan penginapan di Kabupaten Mamasa dengan jumlah kamar sebesar 251. Dari 17 kecamatan di Kabupaten Mamasa, hanya 4 kecamatan yang tercatat memiliki hotel dan penginapan yaitu Sumarorong, Nosu, Mamasa, dan Mambi. Kecamatan yang memiliki hotel dan penginapan terbanyak adalah Kecamatan Mamasa yaitu sebanyak 14 hotel.

Pada tabel 7.1 dapat dilihat bahwa jumlah restoran di Kabupaten Mamasa pada tahun 2020 mengalami peningkatan jika dibandingkan dengan tahun 2019, dimana jumlah restoran meningkat 12 unit.

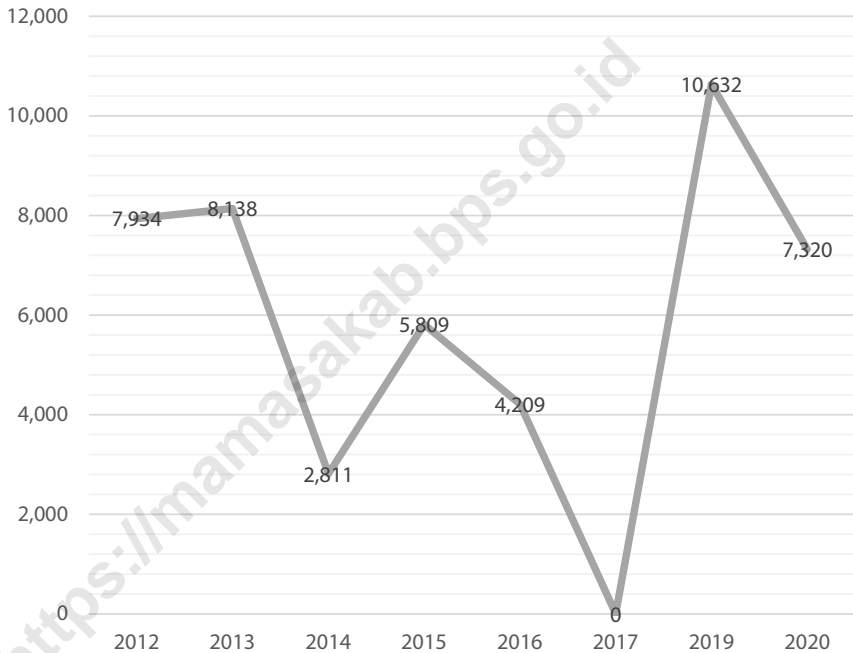
Hotels and Tourism

In 2020 there are 22 hotels and lodging accommodation at Mamasa Regency with number of rooms amounted to 251. From the 17 districts in Mamasa, only four subdistricts which registered that have hotel and lodging accommodation in Sumarorong, Nosu, Mamasa, and Mambi. Subdistricts which have the most number of hotel and lodging accommodation is Mamasa subdistrict as many as 14 hotels.

In table 7.1 it can be seen that the number of restaurants in Mamasa Regency in 2020 has increased compared to 2019, where the number of restaurants increased by 12 units.

Gambar 7.1
Figures

Perkembangan Jumlah Wisatawan yang Berkunjung ke Kabupaten Mamasa, 2012 - 2020
Growth of Tourist Number Visiting Mamasa Regency, 2012 - 2020



Sumber/Source: Dinas Pariwisata Kabupaten Mamasa / Tourism Office of Mamasa Regency

Tabel
Table 7.1**Jumlah Rumah Makan/Restoran Menurut Kecamatan di
Kabupaten Mamasa, 2017–2020**
**Number of Restaurants by Subdistrict in Mamasa
Regency, 2017–2020**

Kecamatan Subdistrict	2017	2018	2019	2020
(1)	(3)	(4)	(5)	(6)
Sumarorong	64	7	7	8
Messawa	59	7	7	7
Pana	28	7	7	7
Nosu	18	1	1	1
Tabang	10	4	4	4
Mamasa	210	22	22	25
Tanduk Kalua	62	2	2	3
Balla	9	-	-	2
Sesenapadang	12	1	1	1
Tawalian	11	-	-	2
Mambi	34	5	5	6
Bambang	12	1	-	-
Rantebulahan Timur	9	-	1	2
Mehalaan	4	7	7	6
Aralle	16	5	5	6
Buntu Malangka	24	5	5	6
Tabulahan	26	1	1	1
MAMASA	608	75	75	87

Sumber/Source: Dinas Pariwisata Kabupaten Mamasa / Tourism Office of Mamasa Regency

Tabel
Table 7.2**Jumlah Akomodasi Hotel dan Penginapan Menurut
Kecamatan di Kabupaten Mamasa, 2019 dan 2020**
**Number of Hotel dan Lodging Accomodations by Subdistrict
in Mamasa Regency, 2019 and 2020**

Kecamatan Subdistrict	Unit Unit		Kamar Rooms		Tempat Tidur Beds	
	2019	2020	2019	2020	2019	2020
(1)	(2)	(3)	(4)	(5)	(6)	(7)
Sumarorong	4	4	27	30	39	49
Messawa	-	-	-	-	-	-
Pana	-	-	-	-	-	-
Nosu	1	1	14	14	12	14
Tabang	-	-	-	-	-	-
Mamasa	13	14	184	180	244	272
Tanduk Kalua	-	-	-	-	-	-
Balla	-	-	-	-	-	-
Sesenapadang	-	-	-	-	-	-
Tawalian	-	-	-	-	-	-
Mambi	4	4	25	27	43	34
Bambang	-	-	-	-	-	-
Rantebulahan Timur	-	-	-	-	-	-
Mehalaan	-	-	-	-	-	-
Aralle	-	-	-	-	-	-
Buntu Malangka	-	-	-	-	-	-
Tabulahan	-	-	-	-	-	-
MAMASA	22	23	250	251	338	369

Sumber/Source: Survei Perusahaan/Usaha Jasa Akomodasi / Accommodation Services Establishment Survey

Tabel
Table 7.3**Jumlah Wisatawan Mancanegara dan Domestik di
Kabupaten Mamasa, 2012 - 2020**
*Number of International and Domestic Tourism in Mamasa
Regency, 2012 - 2020*

Tahun <i>Year</i>	M mancanegara <i>International</i>	Domestik <i>Domestic</i>	Jumlah <i>Total</i>
(1)	(2)	(3)	(4)
2012	-	7,934	7,934
2013	-	8,138	8,138
2014	38	2,773	2,811
2015	23	5,786	5,809
2016	1,065	3,144	4,209
2017
2018	89	3,689	3,778
2019	71	10,561	10,632
2020	5	1,587	7,320

Sumber/Source: Dinas Pariwisata Kabupaten Mamasa / *Tourism Office of Mamasa Regency*

Tabel
Table 7.4

Tempat Pariwisata Menurut Kecamatan di Kabupaten Mamasa, 2020
Tourism Place by Subdistrict in Mamasa Regency, 2020

Kecamatan Subdistrict	Nama Tempat Wisata Name of Tourism Place	Alamat Address
(1)	(2)	(3)
Sumarorong	Air Terjun (Sarambu) Liawan	Tadisi
	Air Terjun (Sarambu) Laloeng	Rante Kamase
	Air Terjun Tandiallo	Kec. Sumarorong
	Air Terjun Salu Dambu	Banea
Messawa	Air Panas (Kanan) Malimbong	Malimbong
	Air Terjun (Sarambu) Sollokan	Malimbong
	Puncak Orong Malimbong (Negeri di Atas Awan)	Malimbong
	Rumah Adat Tappang	Messawa
	Rumah Adat Makuang	Makuang
	Lokko Ledo (Gua Kelelawar)	Pasapa Mambu
Pana	Batu Laledong	Panura
	Perkampungan Tradisional	Mamullu
	Rumah Tradisional Tua	Pana
	Pemandangan Alam Manipi	Manipi
Nosu	Rumah Adat Mangngi'	Nosu
	Air Terjun (Talondo)	Minanga Timur
	Air Terjun (Talondo) Rimbe	Siwi
	Atraksi Budaya Mangngaro (diadakan setelah panen padi)	Se-Kecamatan Nosu
	Perkebunan Buah Markisa dan Tamarillo (Terung Belanda)	Nosu
Perkebunan Kentang dan Sayuran	Nosu	
Tabang	Panorama Alam	Tado Kalua
	Rumah Tradisional Patottong	Tabang
	Musik Tradisional Gesok	Tabang

Lanjutan Tabel/*Continued Table 7.4*

Kecamatan Subdistrict	Nama Tempat Wisata Name of Tourism Place	Alamat Address
(1)	(2)	(3)
Mamasa	Banua Layuk (Rumah Adat)	Rambu Saratu
	Pemandian Air Panas (Kanan) Kole	Rambu Saratu
	Air Terjun (Sarambu) Tetean	Rambu Saratu
	Batu Kumila' (Manusia menjadi batu)	Lambanan
	Objek Wisata Kebun Anggrek	Se-Desa Tondokbakaru
	Pemandangan Alam Edelweys	Tondokbakaru
	Pemandangan Alam Citol	Tondokbakaru
	Rumah Ukir	Tondokbakaru
	Kolam Renang SCV Tetean	Buntubuda
	Rumah Adat Banua Bolong	Buntubuda
	Perkampungan Tradisional Mambuliling	Mambuliling
	Air Terjun (Sarambu) Mambuliling	Mambuliling
	Panorama Gunung Mambuliling	Mambuliling
	Pemandangan Alam Taupe	Taupe
	Perkampungan Tradisional Taupe	Taupe
	Situs Sejarah To'pao	Mamasa
	Arung Jeram Sungai Mamasa	Mamasa
	Air Panas (Kanan) Rante-Rante	Osango
Tanduk Kalua	Rumah Tradisional	Malabo
	Rumah Ukir	Ranteambabang
	Air Panas (Kanan) Roka'	Kanan
Balla	Kuburan Tua Tedong-tedong	Balla Barat
	Perkampungan Tradisional	Balla Tumuka
	Panorama Alam Buntu Musa	Balla Tumuka

Lanjutan Tabel/*Continued Table 7.4*

Kecamatan Subdistrict	Nama Tempat Wisata Name of Tourism Place	Alamat Address
(1)	(2)	(3)
	Tari Tradisional Bulu Londong	Balla Satanetean
	Air Terjun Allo Dio	Balla Tumuka
	Industri Tenunan Tradisional	Balla
	Perkampungan Tradisional dan Sepasang Manusia jadi Batu	Balla Satanetean
	Air Terjun (Sarambu) Sareayo	Balla Satanetean
	Kuburan Kayu dan sejumlah Tedong-Tedong	Balla Satanetean
	Perkampungan Tradisional terdapat sejumlah koleksi keluarga	Balla Satanetean
Sesenapadang	Rumah Adat Parengnge' Orobu	Orobu Timur
	Rumah Tradisional Lisuan Ada'	Lisuan Ada'
	Panorama Alam	Lisuan Ada'
	Kuburan Pahlawan Demma Tande	Paladan
	Air Terjun (Sarambu Sikore)	Rantepuang
	Air Terjun (Sarambu) Minanga	Orobu Timur
	Rumah Tradisional	Orobu Timur
Tawalian	Gereja Tua	Tawalian
	Kampung Sirenden	Tawalian
	Tarian Malluya	Tawalian
	Musik Bambu	Tawalian
	Kuburan Tua Ne' Pattoni	Rante Tangnga
	Air Panas (Kanan) Rante Kamiri	Rante Tangnga
Mambi	Lantang Kada Nenek	Mambi
	Air Panas Indobanua	Mambi
	Perkebunan Manggis	Mambi

Lanjutan Tabel/*Continued Table 7.4*

Kecamatan Subdistrict	Nama Tempat Wisata Name of Tourism Place	Alamat Address
(1)	(2)	(3)
Bambang	Air Terjun (Sarambu) Sambabo Kuburan Gua Batu	Salu Baruru
Rantebulahan Timur	Gua Alam Tugu Perlawanan Melawan Belanda	Buangin Buangin
Mehalaan	-	-
Aralle	Air Panas (Kanan)	Uhailanu
Buntu Malangka	Air Panas (Sarambu) Air Panas (Kanan) Tugu Perlawanan Poteleha Melawan Belanda	Ranteberang Salutambun Buntumalangka
Tabulahan	Pusat Peradaban Pitu Ulunna Salu Perkebunan Buah Durian, Duku, dan Rambutan Wisata Tracking Kaki Gunung Gandang Dewata Wisata Arung Jeram Taman Nasional Gunung Gandang Dewata Air Terjun Tapeduri	Tabulahan Tabulahan Tabulahan Tabulahan Gandang Dewata Periangan

Sumber/Source: Dinas Pariwisata Kabupaten Mamasa / *Tourism Office of Mamasa Regency*

8

TRANSPORTASI DAN KOMUNIKASI TRANSPORTATION AND COMMUNICATION

Persentase Jenis Permukaan Jalan di Kabupaten Mamasa 2020 Percentage of Road Surface in Mamasa Regency 2020



Panjang Jalan dan Kondisi Jalan di Kabupaten Mamasa 2020 Lengths and Conditions of Road in Mamasa Regency 2020



PENJELASAN TEKNIS

1. **Kendaraan bermotor** adalah setiap kendaraan yang digerakkan oleh peralatan teknik yang ada pada kendaraan tersebut, biasanya digunakan untuk angkutan orang atau barang di atas jalan raya selain kendaraan yang berjalan di atas rel. Kendaraan bermotor yang dicatat adalah semua jenis kendaraan kecuali kendaraan bermotor TNI/Polri dan Korps Diplomatik.
2. **Mobil penumpang** adalah setiap kendaraan bermotor yang dilengkapi dengan tempat duduk untuk sebanyak-banyaknya delapan orang, tidak termasuk tempat duduk untuk pengemudi, baik dilengkapi atau tidak dilengkapi bagasi.
3. **Mobil bis** adalah setiap kendaraan bermotor yang dilengkapi dengan tempat duduk untuk lebih dari delapan orang, tidak termasuk tempat duduk untuk pengemudi, baik dilengkapi atau tidak dilengkapi bagasi.
4. **Mobil truk** adalah setiap kendaraan bermotor yang digunakan untuk angkutan barang, selain mobil penumpang, mobil bis dan kendaraan bermotor roda dua.

TECHNICAL NOTES

1. **Motor vehicles** are any kind of vehicles motorized by machine set up in those vehicles, they are usually used for transporting peoples or goods on roads except vehicles moving along a railway line. The data cover all kinds of motor vehicles except those belong to Indonesia Army Force Indonesian State Police and Diplomatic Corps.
2. **Passenger cars** are any motor vehicles with no more than eight seats, excluding seat for driver, it can be with or without hoot.
3. **Buses** are large passenger cars having seats for more than eight passengers, excluding seat for driver, it can be with or without hoot.
4. **Trucks** are any motor vehicles used to transport goods excluding passenger cars, buses, and motorcycles.

5. **Kantor Pos** adalah tempat pemberi pelayanan komunikasi tertulis dan atau surat elektronik, layanan paket, layanan logistik, layanan transaksi keuangan, dan layanan keagenan pos untuk kepentingan umum. Rumah pos berfungsi sama seperti kantor pos dan kantor pos pembantu, bedanya rumah pos biasanya terletak di daerah terpencil.
6. **Telekomunikasi** adalah setiap pemancaran, pengiriman dan atau penerimaan dari setiap informasi dalam bentuk tanda-tanda, isyarat, tulisan, gambar, suara dan bunyi melalui sistem kawat, optik, radio atau sistem elektromagnetik lainnya.
7. **Jaringan telekomunikasi** adalah rangkaian perangkat telekomunikasi dan kelengkapannya yang digunakan dalam bertelekomunikasi.
8. **Weselpos** merupakan layanan penerimaan dan pengiriman uang yang memberikan solusi terhadap kecepatan, ketepatan dan keamanan kiriman uang Anda, secara domestik (Nasional) maupun Internasional.
5. **Post Office** is a service provider facility of written communication and or electronic mail, parcel service, logistics services, financial transaction services, and postal services to the public. Postal house has the same function as the post office and subsidiary of post office, the difference is that postal house is usually located in remote areas.
6. **Telecommunication** includes every transmitting, delivering and or receiving from every information of marking, signal, article, picture, sound and voice through strand of wire system, optic, radio or other electromagnetic system.
7. **Telecommunication network** is peripheral network of telecommunication and its equipment used in the means of telecommunication.
8. **Postal money orders** is a service to send and receive money to provide solutions to the speed, accuracy and security of your money transfers, as domestically (National) and International.

ULASAN**DESCRIPTION****Transportasi**

Panjang jalan yang ada di Kabupaten Mamasa pada tahun 2020 sepanjang 649,77 Km. Dari total panjang jalan tersebut dapat juga dibagi berdasarkan jenis permukaan jalan yaitu aspal, kerikil, tanah, dan tidak dirinci, dimana sebagian besar jenis permukaan jalan yang digunakan di Kabupaten Mamasa adalah jenis kerikil.

Pada tahun 2020 kondisi jalan di Mamasa sudah cukup membaik, namun masih didominasi oleh jalan dengan kondisi rusak berat sepanjang 262,77 km.

Pada tahun 2020 tercatat jumlah kendaraan bermotor di Kabupaten Mamasa sebesar 9.987 dengan jenis kendaraan terbanyak adalah sepeda motor (91,12%) dan yang paling sedikit adalah sedan (0,01%).

Transportation

The length of roads in Mamasa Regency in 2020 is 649.77 Km. From the total length of the road can also be divided based on the type of road surface, namely asphalt, gravel, soil, and not specified, where most types of road surfaces used in Mamasa Regency are gravel types.

In 2020 road conditions in Mamasa have improved considerably, but are still dominated by roads with heavily damaged conditions along 262.77 km.

In 2020 noted that number of motor vehicles at Mamasa Regency amounted to 9.987 with the most types of vehicles are motorcycles (91,12%) and the least is sedan (0.01%).

Komunikasi

Terdapat tiga kantor pos di Kabupaten Mamasa, masing-masing berada di Kecamatan Mamasa, Kecamatan Sumarorong, dan Kecamatan Mambi. Pada tahun 2020, kantor pos di Kabupaten Mamasa keseluruhan mengirimkan surat sebanyak 1.455 lembar.

Sedangkan untuk paket pos, pada tahun 2020 kantor pos di Kabupaten Mamasa mengirimkan sebanyak 593 Kg paket pos tujuan dalam dan luar negeri.

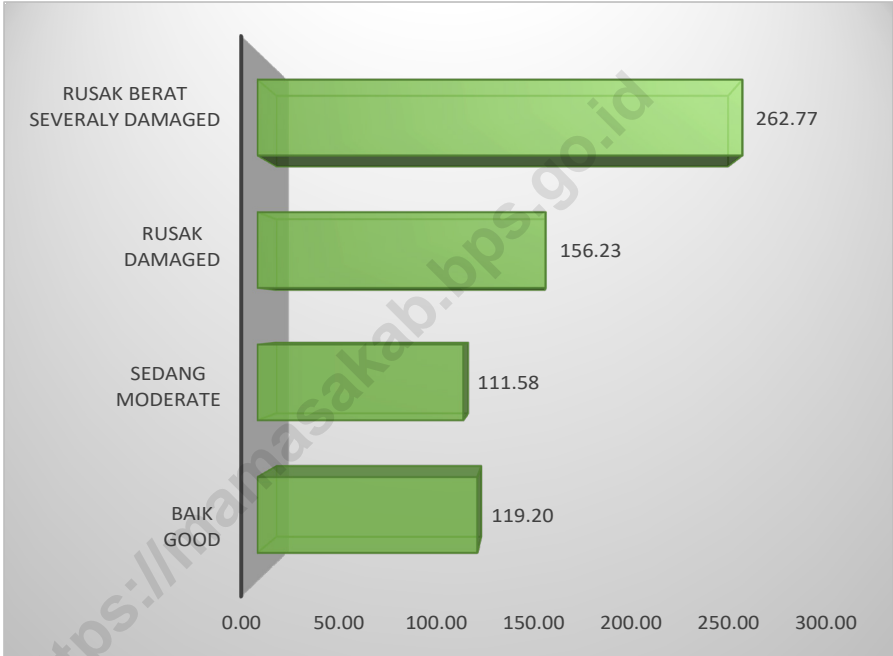
Communication

There are three post offices in Mamasa Regency, each residing in Mamasa District, Sumarorong District, and Mambi District. In the 2020, post office in Mamasa Regency deliver letter as much 1.455 sheet.

While for the parcel post, in the year 2020, post office in Mamasa Regency delivers as much as 593 Kg of domestic and foreign target.

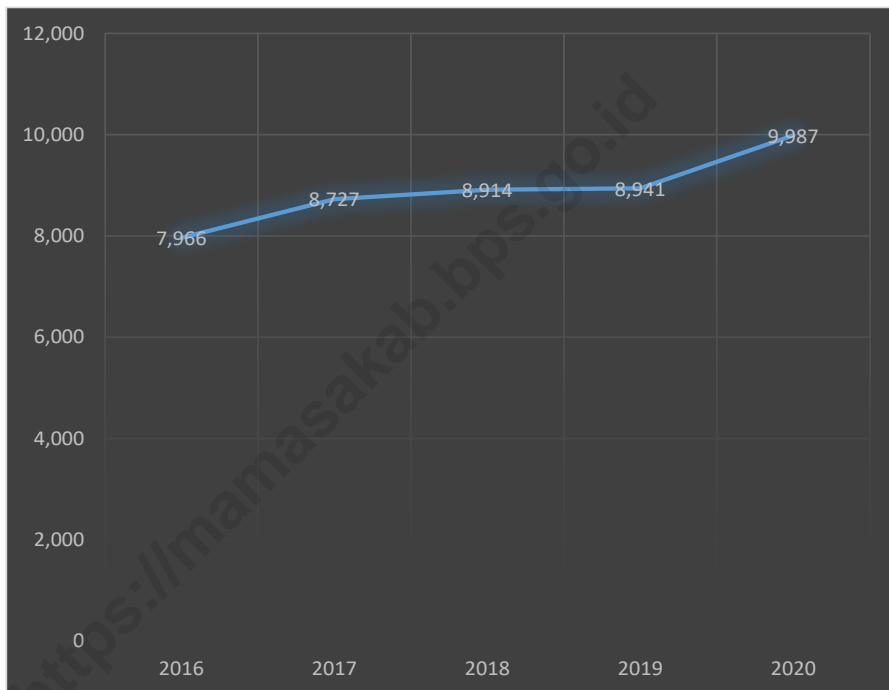
Gambar
Figures 8.1

Panjang Jalan Menurut Kondisi Jalan di Kabupaten Mamasa (Km), 2020
Length of Road by Road Condition in Mamasa Regency (Km), 2020



Sumber/Source : Dinas Pekerjaan Umum dan Penataan Ruang Kabupaten Mamasa
Public Works and Spatial Arrangement Office of Mamasa Regency

Gambar 8.2 **Tren Perkembangan Jumlah Kendaraan Bermotor di Kabupaten Mamasa, 2016 - 2020**
Figures *Growth Trend of Motor Vehicles Number in Mamasa Regency, 2016 - 2020*



Sumber/Source : Dinas Perhubungan Kabupaten Mamasa/Transportation Agencies Office of Mamasa Regency

8.1 TRANSPORTASI TRANSPORTATION

Tabel 8.1.1 Panjang Jalan Menurut Tingkat Kewenangan Pemerintahan di Kabupaten Mamasa (km), 2018–2020
Length of Roads by Level of Government Authority in Mamasa Regency (km), 2018–2020

Tingkat Kewenangan Pemerintahan <i>Level of Government Authority</i>	2018	2019	2020
(1)	(2)	(3)	(4)
Negara/ <i>State</i>	175,61	175,60	175,60.
Provinsi/ <i>Province</i>	115,64	115,64.	115,64.
Kabupaten/ <i>Regency</i>	649,77	649,77.	649,77
Jumlah <i>Total</i>	941,02	941,01	941,01

Sumber/*Source* : Dinas Pekerjaan Umum dan Penataan Ruang Kabupaten Mamasa
Public Works and Spatial Arrangement Office of Mamasa Regency

Tabel
Table 8.1.2

**Panjang Jalan Menurut Jenis Permukaan Jalan di
Kabupaten Mamasa (km), 2018–2020**
*Length of Roads by Type of Road Surface in Mamasa
Regency (km), 2018–2020*

Jenis Permukaan Jalan <i>Type of Road Surface</i>	2018	2019	2020
(1)	(2)	(3)	(4)
Aspal/ <i>Paved</i>	117,23	164,81	160,37
Kerikil/ <i>Gravel</i>	268,18	254,60	226,36
Tanah/ <i>Soil</i>	264,36	230,36	263,05
Lainnya/ <i>Others</i>	-	-	-
Jumlah Total	649,77	649,77	649,77

Sumber/*Source* : Dinas Pekerjaan Umum dan Penataan Ruang Kabupaten Mamasa
Public Works and Spatial Arrangement Office of Mamasa Regency

Tabel
Table 8.1.3

Panjang Jalan Menurut Kondisi Jalan di Kabupaten Mamasa (km), 2018–2020
Length of Roads by Condition of Roads in Mamasa Regency (km), 2018–2020

Kondisi Jalan <i>Condition of Roads</i>	2018	2019	2020
(1)	(2)	(3)	(4)
Baik/ <i>Good</i>	125,53	103,75	119,20
Sedang/ <i>Moderate</i>	172,49	139,48	111,58
Rusak/ <i>Damage</i>	106,18	156,22	156,23
Rusak Berat/ <i>Severely Damage</i>	245,57	250,32	262,77
Jumlah <i>Total</i>	649,77	649,77	649,77

Sumber/*Source* : Dinas Pekerjaan Umum dan Penataan Ruang Kabupaten Mamasa
Public Works and Spatial Arrangement Office of Mamasa Regency

Tabel 8.1.4 Jumlah Kendaraan Bermotor Menurut Jenis Kendaraan di Kabupaten Mamasa, 2016 - 2020
Number of Motor Vehicles by Type of Vehicle in Mamasa Regency, 2016 - 2020

Jenis Kendaraan Type of Vehicle	2016	2017	2018	2019	2020
(1)	(2)	(3)	(4)	(5)	(6)
Sedan	7	7	5	5	1
Jeep	30	30	30	29	30
Mini Bus	140	142	140	140	150
Micro Bus	24	115	115	120	90
Bus	15	17	21	15	10
Pick Up	130	135	150	152	159
Light Truck	160	167	180	186	186
Truk	115	125	130	131	131
Alat Besar/Berat Heavy Equipment	30	39	142	143	130
Sepeda Motor Motorcycle	7 315	7 950	8 001	8 020	9 100
Jumlah Total	7 966	8 727	8 914	8 941	9 987

Sumber/Source : Dinas Perhubungan Kabupaten Mamasa/Transportation Agencies Office of Mamasa Regency

Tabel
Table 8.1.5

Jumlah Kendaraan dan Penumpang Menurut Bulan di Kabupaten Mamasa, 2020
Number of Motor Vehicles and Passengers by Month in Mamasa Regency, 2020

Bulan Month	Jumlah Kendaraan Number of Vehicles		Jumlah Penumpang Number of Passengers	
	Masuk In	Keluar Out	Masuk In	Keluar Out
(1)	(2)	(3)	(4)	(5)
Januari/January	-	-	-	-
Februari/February	-	-	-	-
Maret/March	-	-	-	-
April/April	-	-	-	-
Mei/May	-	-	-	-
Juni/June	-	-	-	-
Juli/July	310	214	1 010	900
Agustus/August	350	325	1 252	1 000
September/September	340	325	1 340	1 200
Oktober/October	310	290	1 333	990
November/November	550	553	4 605	2 120
Desember/December	720	733	6 020	700
Jumlah Total	2 580	2 440	15 560	6 910

Catatan/Note : Data hanya tersedia dari bulan Juli / Data only available from July

Sumber/Source : Dinas Perhubungan Kabupaten Mamasa/Transportation Agencies Office of Mamasa Regency

8.2 KOMUNIKASI COMMUNICATION

Tabel 8.2.1 **Jumlah Kantor Pos Pembantu Menurut Kecamatan di Kabupaten Mamasa, 2017–2020**
Table 8.2.1 **Number of Post Offices Subsidiaries by Subdistrict in Mamasa Regency, 2017–2020**

Kecamatan Subdistrict	2017	2018	2019	2020
(1)	(2)	(3)	(4)	
Sumarorong	1	1	1	1
Messawa	-	-	-	-
Pana	-	-	-	-
Nosu	-	-	-	-
Tabang	-	-	-	-
Mamasa	1	1	1	1
Tanduk Kalua	-	-	-	-
Balla	-	-	-	-
Sesenapadang	-	-	-	-
Tawalian	-	-	-	-
Mambi	1	1	1	1
Bambang	-	-	-	-
Rantebulahan Timur	-	-	-	-
Mehalaan	-	-	-	-
Aralle	-	-	-	-
Buntu Malangka	-	-	-	-
Tabulahan	-	-	-	-
MAMASA	3	3	3	3

Sumber/Source: BPS, Pendataan Potensi Desa (Podes)/ BPS–Statistics Indonesia, Village Potential Data Collection

Tabel
Table 8.2.2

Fasilitas Komunikasi menurut Kecamatan di Kabupaten Mamasa, 2020
Communication Facilities by Subdistrict in Mamasa Regency, 2020

Kecamatan Subdistrict	Jumlah Desa Yang Memiliki Sinyal Telepon Seluler* Number of Villages Having Cellular Phone Signals*	Jumlah Desa Yang Memiliki Sinyal Internet Telepon Seluler* Number of Village Having Cellular Phone Internet Signal*
(1)	(2)	(3)
Sumarorong	6	5
Messawa	9	6
Pana	0	0
Nosu	7	0
Tabang	3	1
Mamasa	12	11
Tanduk Kalua	11	2
Balla	8	1
Sesenapadang	9	3
Tawalian	4	2
Mambi	6	4
Bambang	7	0
Rantebulahan Timur	1	1
Mehalaan	0	0
Aralle	5	2
Buntu Malangka	1	0
Tabulahan	0	0
MAMASA	89	38

Catatan/Note: *di Sebagian besar wilayah / in Most Areas

Sumber/Source: BPS, Pendataan Potensi Desa (Podes)/ BPS—Statistics Indonesia, Village Potential Data Collection

Tabel 8.2.3 **Produksi Pos Menurut Jenisnya di Kabupaten Mamasa, 2019 - 2020**
Table **Post Produce by Type in Mamasa regency, 2019 - 2020**

Kecamatan Subdistrict	Satuan	2019	2020
(1)	(2)	(3)	(4)
I. Surat Pos			
a. Dalam Negeri			
- Biasa	Lembar	-	-
- Tercatat	Lembar	-	-
- Kilat Biasa	Lembar	-	-
- Kilat Khusus	Lembar	1 614	1 453
- Kilat Tercatat	Lembar	-	-
- Facsimile	Lembar	-	-
b. Luar Negeri			
- Biasa	Lembar	-	-
- Tercatat	Lembar	16	2
Jumlah		1 630	1 455
II. Paket Pos			
a. Dalam Negeri	Kg	293	593
b. Luar Negeri	Kg	-	-
Jumlah		293	593
III. Wesel Pos			
a. Dikirim (000)	Rupiah	2 140 659 950	1 695 076 060
b. Dibayar (000)	Rupiah	288 079 495	313 421 091
Jumlah		2 428 739 445	2 008 497 151

Sumber/Source: Kantor Pos Kabupaten Mamasa / Post Office of Mamasa Regency

9

**PERBANKAN, KOPERASI, DAN HARGA-HARGA
PERBANKAN, KOPERASI, DAN HARGA-HARGA**

<https://mamasakab.bps.go.id>

PENJELASAN TEKNIS

1. **Bank** adalah sebuah lembaga intermediasi keuangan umumnya didirikan dengan kewenangan untuk menerima simpanan uang, meminjamkan uang, dan menerbitkan promes atau yang dikenal sebagai banknote.
2. **Koperasi** adalah organisasi bisnis yang dimiliki dan dioperasikan oleh orang-seorang demi kepentingan bersama. Koperasi melandaskan kegiatan berdasarkan prinsip gerakan ekonomi rakyat yang berdasarkan asas kekeluargaan.
3. **Harga** adalah jumlah uang yang menyatakan nilai tukar suatu kesatuan benda tertentu, misalnya harga sepotong kue adalah Rp50.
4. **Harga eceran** adalah harga transaksi antara penjual dan pembeli untuk tiap jenis barang yang diecerkan menurut satuan setempat. Karena satuan setempat yang digunakan di tiap daerah mungkin berbeda, oleh karena itu pencatatan dilakukan sesuai dengan harga eceran di dalam satuan setempat yang lazim dipakai di daerah masing-masing. Sedangkan harga yang dicatat di dalam daftar isian adalah harga yang telah dikonversikan ke dalam satuan baku yang tercantum dalam daftar isian.

TECHNICAL NOTES

1. **Bank** is a financial intermediary institutions are generally established with the authority to accept deposits, lend money, and issue promissory notes or what is known as a banknote.
2. **Cooperatives** are business organizations which owned and operated by the individual for the common interest. Cooperatives bases its activities on the principle of people's economic movement based on the principle of the kinship.
3. **Price** is the amount of money that states the exchange value of a particular unit, for example the price of a piece of cake is Rp50.
4. **The retail price** is the price of the transaction between the seller and the buyer for each type of item that is retailed according to the local unit. Because the local unit used in each area may be different, therefore recording is carried out in accordance with the retail price in the local unit that is commonly used in each area. Whereas the price recorded in the questionnaire is the price that has been converted into the standard unit listed in the questionnaire.

5. **Harga eceran pedesaan** adalah harga transaksi antara penjual dan pembeli secara eceran di pasar setempat untuk tiap jenis barang yang dibeli dengan tujuan untuk dikonsumsi sendiri dan bukan untuk dijual kepada pihak lain. Harga yang dicatat adalah harga modus (yang terbanyak muncul atau harga rata-rata biasa dari beberapa pedagang/penjual yang memberikan datanya).
5. **Rural retail prices** are the price of transactions between sellers and buyers in retail at the local market for each type of item purchased for the purpose of self-consumption and not for sale to other parties. The price recorded is the mode price (the most appearing or the usual average price of some traders / sellers who provide the data).

ULASAN**DESCRIPTION****Perbankan**

Hingga tahun 2020, di Kabupaten Mamasa terdapat 6 bank yang tersebar di tiga kecamatan yaitu 1 bank di Kecamatan Sumarorong, 4 bank di Kecamatan Mamasa, dan 1 bank di Kecamatan Mambi.

Banking

Until 2020, in Mamasa Regency there are 6 banks spread over in three districts i.e 1 bank in Sumarorong District, 4 bank in Mamasa District, and 1 bank in Mambi District.

Koperasi

Jumlah koperasi di Kabupaten Mamasa pada tahun 2020 sebanyak 143 koperasi.

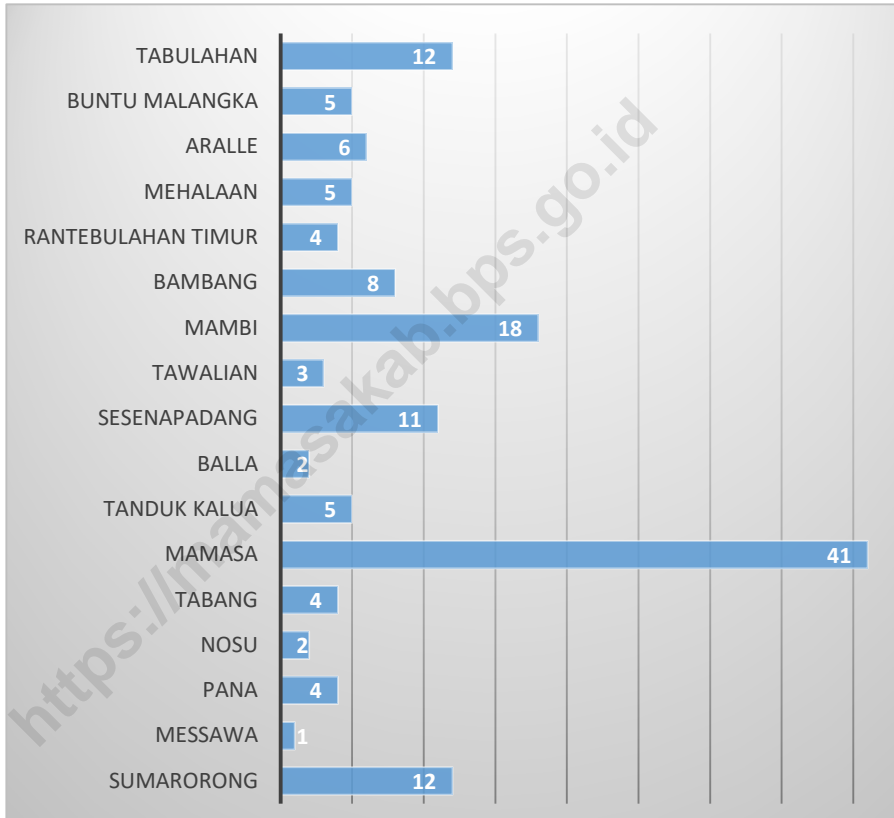
Cooperative

The number of cooperations at Mamasa Regency in 2020 as many as 143 cooperations.

Tahun 2020, tercatat perkiraan rata-rata harga eceran beras sebesar 8.975 rupiah per kilogram, ayam ras hidup 47.360 rupiah per ekor, telur ayam 2.625 rupiah per butir, dan minyak goreng 14.803 rupiah per liter.

In 2020, the estimated average retail price of rice is 8,975 rupiahs per kilogram, live broilers 47,360 rupiahs per head, chicken eggs 2,625 rupiahs per grain, and cooking oil at 14,803 rupiahs per liter.

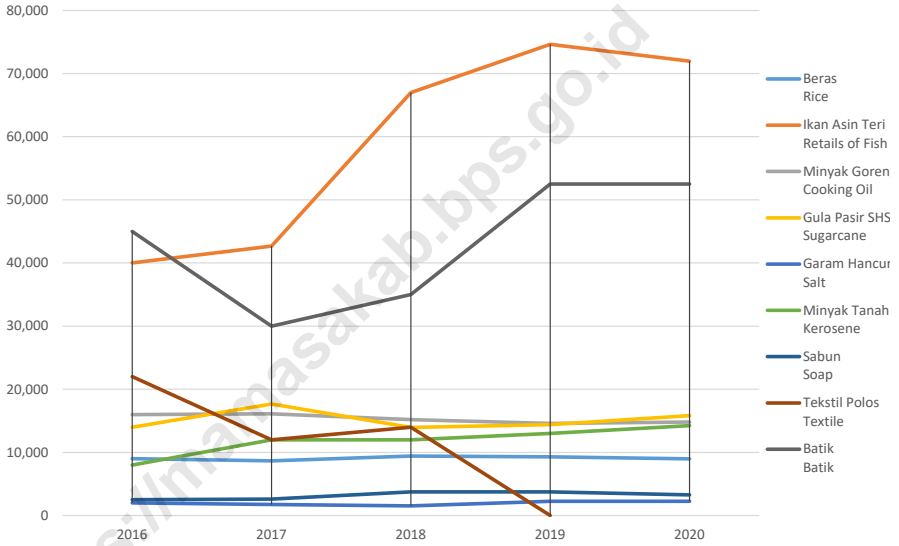
Gambar 9.1 Jumlah Koperasi Menurut Kecamatan di Kabupaten Mamasa, 2020
Figures 9.1 Number of Cooperatives by Sub District in Mamasa Regency, 2020



Sumber/Source : Dinas Koperasi, UMKM, Perindustrian dan Perdagangan Kabupaten Mamasa
Department of Cooperation, UMKM, Industry and Commerce of Mamasa Regency

Gambar 9.2
Figures

Tren Rata-Rata Harga Eceran Sembilan Bahan Pokok Menurut Komoditas di Kabupaten Mamasa (Rp./satuan), 2016 - 2020
Trend Average Retail Price of Nine Essential Commodities by Kinds in Mamasa Regency (Rp./Unit), 2016 - 2020



Sumber/Source: Survei Harga Pedesaan, Badan Pusat Statistik Kabupaten Mamasa
Village Price Item Survey, BPS-Statistics of Mamasa Regency

Tabel
Table 9.1**Jumlah Koperasi Aktif Menurut Kecamatan di Kabupaten Mamasa, 2017–2020**
Number of Active Cooperative by Subdistrict in Mamasa Regency, 2017–2020

Kecamatan Subdistrict	2017	2018	2019	2020
(1)	(2)	(3)	(4)	(5)
Sumarorong	11	12	12	12
Messawa	1	1	1	1
Pana	4	4	4	4
Nosu	2	2	2	2
Tabang	4	4	4	4
Mamasa	39	40	40	41
Tanduk Kalua	5	5	5	5
Balla	2	2	2	2
Sesenapadang	9	9	9	11
Tawalian	3	3	3	3
Mambi	16	16	16	18
Bambang	7	8	8	8
Rantebulahan Timur	3	4	4	4
Mehalaan	5	5	5	5
Aralle	7	7	7	6
Buntu Malangka	4	4	4	5
Tabulahan	12	12	12	12
MAMASA	134	138	138	143

Sumber/Source : Dinas Koperasi, UMKM, Perindustrian dan Perdagangan Kabupaten Mamasa
Department of Cooperation, UMKM, Industry and Commerce of Mamasa Regency

Tabel
Table 9.2

Jumlah Koperasi Menurut Jenis Koperasi dan Kecamatan di Kabupaten Mamasa, 2020
Number of Cooperative by Kind of Cooperative and Subdistrict in Mamasa Regency, 2020

Kecamatan Subdistrict	Jenis Koperasi Kind of Cooperative					Jumlah Total
	KUD	KPRI	KOPKAR	KOPPAS	Lainnya Other	
(1)	(2)	(3)	(4)	(5)	(6)	(7)
Sumarorong	-	-	-	-	12	12
Messawa	-	-	-	-	1	1
Pana	1	2	-	-	1	4
Nosu	-	-	-	-	2	2
Tabang	-	-	-	-	4	4
Mamasa	-	4	5	-	32	41
Tanduk Kalua	-	-	-	-	5	5
Balla	-	-	-	-	2	2
Sesenapadang	-	-	-	4	7	11
Tawalian	1	-	-	-	2	3
Mambi	1	-	-	1	16	18
Bambang	-	-	-	-	8	8
Rantebulahan Timur	-	-	-	-	4	4
Mehalaan	1	-	-	-	4	5
Aralle	-	-	1	-	5	6
Buntu Malangka	-	-	1	-	4	5
Tabulahan	-	-	3	-	9	12
MAMASA	4	6	10	5	118	143

Sumber/Source : Dinas Koperasi, UMKM, Perindustrian dan Perdagangan Kabupaten Mamasa
Department of Cooperation, UMKM, Industry and Commerce of Mamasa Regency

Tabel
Table 9.3**Banyaknya Sarana Lembaga Keuangan Menurut Jenis dan Kecamatan di Kabupaten Mamasa, 2020**
Number of Financial Facilities by Type and Subdistrict in Mamasa Regency, 2020

Kecamatan Subdistrict	Bank Umum Pemerintah Government Commercial Banks	Bank Umum Swasta Private Commercial Bank	Bank Perkreditasi Rakyat People Credit Bank
(1)	(2)	(3)	(4)
Sumarorong	1	-	-
Messawa	-	-	-
Pana	-	-	-
Nosu	-	-	-
Tabang	-	-	-
Mamasa	4	-	-
Tanduk Kalua	-	-	-
Balla	-	-	-
Sesenapadang	-	-	-
Tawalian	-	-	-
Mambi	1	-	-
Bambang	-	-	-
Rantebulahan Timur	-	-	-
Mehalaan	-	-	-
Aralle	-	-	-
Buntu Malangka	-	-	-
Tabulahan	-	-	-
MAMASA	6	0	0

Sumber/Source: BPS, Pendataan Potensi Desa (Podes)/ BPS—Statistics Indonesia, Village Potential Data Collection

Tabel
Table 9.4**Nama Bank Menurut Tipe dan Kecamatan di Kabupaten Mamasa, 2020**
Bank Name by Type and Subdistrict in Mamasa Regency, 2020

Kecamatan Subdistrict	Nama Bank Name of Bank	Tipe Type	Jumlah Total
(1)	(2)	(3)	(4)
Sumarorong	BRI	Unit	1
Mamasa	BRI	Cabang Pembantu	1
	BRI	Unit	1
	BNI	Cabang	1
	BPD	Cabang	1
Mambi	BRI	Unit	1
Jumlah Total			6

Sumber/Source: Masing-Masing Bank di Kabupaten Mamasa / Each of Bank in Mamasa Regency

Tabel
Table 9.5**Perkiraan Rata-Rata Harga Eceran Beberapa Jenis Barang
di Kabupaten Mamasa (rupiah), 2020**
***Some of Goods Retail Price in Mamasa Regency
(ruphias), 2020***

Jenis Barang Items	Satuan Unit	Harga Price
(1)	(2)	(3)
Beras <i>Rice</i>	Kilogram	8 975
Ayam Ras Hidup <i>Live Chickens</i>	Ekor	47 360
Telur Ayam <i>Egg</i>	Butir	2 625
Ikan Asin Teri <i>Retails of Fish</i>	Kilogram	71 971
Susu Kental Manis <i>Sweet condensed milk</i>	Kaleng	9 861
Susu Bubuk <i>Milk Powder</i>	Dos	44 867
Gula Pasir <i>Sugar</i>	Kilogram	15 820
Minyak Goreng <i>Cooking Oil</i>	Liter	14 803
Deterjen Bubuk <i>Detergent</i>	Kilogram	17 842
Minyak Tanah <i>Kerosene</i>	Liter	14 250

Sumber/Source: Survei Harga Pedesaan, Badan Pusat Statistik Kabupaten Mamasa
Village Price Item Survey, BPS-Statistics of Mamasa Regency

Tabel
Table 9.6

Perkiraan Rata-Rata Harga Eceran Sembilan Bahan Pokok Menurut Komoditas di Kabupaten Mamasa (Rp./satuan), 2016 - 2020
Average Retail Price of Nine Essential Commodities by Kinds in Mamasa Regency (Rp./Unit), 2016 - 2020

Komoditas Commodity	Satuan Unit	2016	2017	2018	2019	2020
(1)	(2)	(3)	(4)	(5)	(6)	(7)
Beras <i>Rice</i>	Kg	9 000	8 665	9 424	9 310	8 975
Ikan Asin Teri <i>Retails of Fish</i>	Kg	40 000	42 667	66 983	74 643	71 971
Minyak Goreng <i>Cooking Oil</i>	Liter	16 000	16 118	15 182	14 576	14 803
Gula Pasir SHS <i>Sugarcane</i>	Kg	14 000	17 667	13 972	14 406	15 820
Garam Hancur <i>Salt</i>	250 gr	2 000	1 750	1 545	2 250	2 250
Minyak Tanah <i>Kerosene</i>	Liter	8 000	12 000	12 000	13 000	14 250
Sabun <i>Soap</i>	Batang	2 500	2 600	3 750	3 750	3 283
Tekstil Polos <i>Textile</i>	Meter	22 000	12 000	14 000
Batik <i>Batik</i>	Helai	45 000	30 000	35 000	52 500	52 500

Sumber/Source: Survei Harga Pedesaan, Badan Pusat Statistik Kabupaten Mamasa
Village Price Item Survey, BPS-Statistics of Mamasa Regency

Tabel
Table 9.7

Rata-Rata Harga Eceran Beberapa Bahan Makanan dan Sayuran di Kabupaten Mamasa (Rp/Satuan), 2016 - 2020
Average Retail Price of Few Foods and Vegetables by Kinds in Mamasa Regency (Rp./Unit), 2016 - 2020

Komoditas Commodity	Satuan Unit	2016	2017	2018	2019	2020
(1)	(2)	(3)	(4)	(5)	(6)	(7)
Beras Jagung	Kg	6 000	6 000	6 943	7 173	7 167
Ketela Pohon	Kg	3 300	3 200	3 756	3 747	3 510
Jagung Pipilan	Kg	5 875	5 792	6 100	5 833	5 861
Tepung Terigu	Kg	7 900	7 938	8 000	8 641	8 591
Kacang Tanah	Kg	26 800	29 375	27 400	27 500	27 729
Kacang Hijau	Kg	25 000	23 938	22 166	24 667	24 884
Kangkung	Kg	5 000	6 200	8 785	6 588	7 510
Bayam	Kg	7 200	7 111	6 955	6 731	6 981
Kol	Kg	6 500	7 833	6 545	10 167	8 958
Kacang Panjang	Kg	7 600	7 018	6 585	10 049	11 424
Kentang	Kg	20 000	28 500	16 455	16 333	17 750
Cabe Merah	Kg	48 700	49 000	30 455	32 500	36 389
Cabe Rawit	Kg	36 600	37 500	49 349	45 000	39 854
Sawi	Kg	11 000	8 800	8 737	6 582	7 613
Tomat Sayur	Kg	10 000	7 500	11 854	11 217	11 507
Terong Panjang	Kg	6 100	6 444	6 111	6 451	6 623
Timun	Kg	5 000	4 667	5 000	4 584	5 706

Sumber/Source: Survei Harga Pedesaan, Badan Pusat Statistik Kabupaten Mamasa
Village Price Item Survey, BPS-Statistics of Mamasa Regency

10

**PENGELUARAN PENDUDUK
POPULATION EXPENDITURE**



48 PERSEN
PERCENT
PENGELUARAN
EXPENDITURE
BUKAN MAKANAN
NON-FOOD

52 PERSEN
PERCENT
PENGELUARAN
EXPENDITURE
MAKANAN
FOOD



PENJELASAN TEKNIS

1. **Pengeluaran rata-rata per kapita** adalah biaya yang dikeluarkan untuk konsumsi semua anggota rumah tangga selama sebulan baik yang berasal dari pembelian, pemberian maupun produksi sendiri dibagi dengan banyaknya anggota rumah tangga dalam rumah tangga tersebut.
2. **Pengeluaran konsumsi rumah tangga** mencakup berbagai pengeluaran konsumsi akhir rumah tangga atas barang dan jasa untuk memenuhi kebutuhan individu ataupun kelompok secara langsung. Pengeluaran rumah tangga disini mencakup makanan dan minuman selain restoran; pakaian, alas kaki, dan jasa perawatannya; perumahan dan perlengkapan rumah tangga; kesehatan dan pendidikan; transportasi dan komunikasi; restoran dan hotel serta lainnya.

TECHNICAL NOTES

1. **Per capita Average Expenditure** is the cost spent for all household members consumption during the month, whether from purchasing, giving or own production, divided by the number of household members in the household.
2. **Household consumption expenditures** consist of expenditures incurred by households, which are used for both individual or collective needs. Household consumptions are classified into food and beverages other than restaurants; clothing, footwear, and related maintenance service; housing and household equipment; health and education; restaurants and hotels; and others.

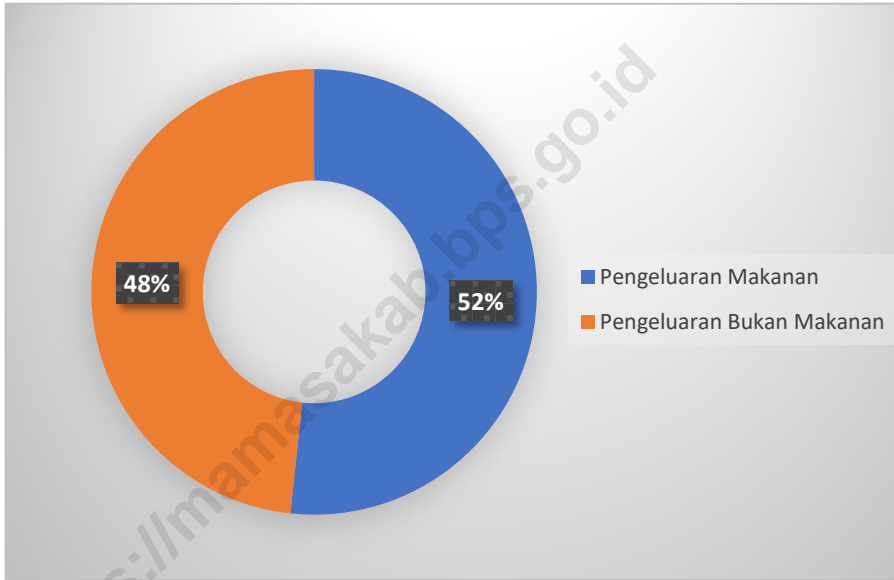
ULASAN**DESCRIPTION****Pengeluaran dan Konsumsi Penduduk*****Expenditure and Consumption People***

Pada tahun 2020, rata-rata pengeluaran per kapita sebulan penduduk Kabupaten Mamasa sebesar 730.099 rupiah. Sebanyak 51,70 persen diantaranya untuk pengeluaran kelompok barang makanan, dan 48,30 persen sisanya untuk pengeluaran kelompok barang non makanan.

In 2020, the average expenditure per capita a month in Mamasa Regency population is 730.099 rupiahs. 51,70 percent of them for spending on food goods group, and the rest 48,30 percent for spending on non-food goods group.

Gambar 10.1
Figures

Persentase Rata-Rata Pengeluaran per Kapita Sebulan Menurut Kelompok Barang di Kabupaten Mamasa, 2020
Percentage of Monthly Average Expenditure per Capita by Commodity Group in Mamasa Regency, 2020



Sumber/Source : Survei Sosial Ekonomi Nasional 2020 / National Social economic Survey 2020

Tabel
Table 10.1**Rata-rata Pengeluaran per Kapita Sebulan Menurut
Kelompok Komoditas (rupiah) di Kabupaten Mamasa,
2019 dan 2020**
*Monthly Average Expenditure per Capita by Commodity
Group (rupiahs) in Mamasa Regency, 2019 and 2020*

Kelompok Komoditas/Commodity Group	2019	2020
(1)	(2)	(3)
Makanan/Food		
Padi-padian/ <i>Cereals</i>	86 155	75 434
Umbi-umbian/ <i>Tubers</i>	4 382	4 151
Ikan/udang/cumi/kerang/ <i>Fish/shrimp/common squid/shells</i>	39 281	39 342
Daging/ <i>Meat</i>	12 661	15 915
Telur dan susu/ <i>Eggs and milk</i>	19 519	16 636
Sayur-sayuran/ <i>Vegetables</i>	24 261	27 412
Kacang-kacangan/ <i>Legumes</i>	4 630	5 589
Buah-buahan/ <i>Fruits</i>	16 547	13 726
Minyak dan kelapa/ <i>Oil and coconut</i>	10 768	10 709
Bahan minuman/ <i>Beverage stuffs</i>	16 786	16 861
Bumbu-bumbuan/ <i>Spices</i>	5 045	4 319
Konsumsi lainnya/ <i>Miscellaneous food items</i>	5 742	5 274
Makanan dan minuman jadi/ <i>Prepared food and beverages</i>	85 486	91 081
Rokok/ <i>Cigarettes</i>	52 370	50 094
Jumlah makanan/Total food	383 632	377 477
Bukan makanan/Non-food		
Perumahan dan fasilitas rumah tangga/ <i>Housing and household facilities</i>	156 959	178 876
Aneka komoditas dan jasa/ <i>Goods and services</i>	53 738	57 920
Pakaian, alas kaki, dan tutup kepala/ <i>Clothing, footwear, and headgear</i>	18 223	13 576
Komoditas tahan lama/ <i>Durable goods</i>	18 517	64 322
Pajak, pungutan, dan asuransi/ <i>Taxes and insurance</i>	22 289	33 217
Keperluan pesta dan upacara/kenduri/ <i>Parties and ceremonies</i>	7 836	4 712
Jumlah bukan makanan/Total non-food	277 562	352 622
Jumlah/Total	661 194	730 099

Sumber/Source: BPS, Survei Sosial Ekonomi Nasional (Susenas) Maret/BPS-Statistics Indonesia, National Socioeconomic Survey March

Tabel
Table 10.2

Persentase Pengeluaran per Kapita Sebulan Menurut Kelompok Komoditas di Kabupaten Mamasa, 2019 dan 2020
Percentage of Monthly Expenditure per Capita by Commodity Group in Mamasa Regency, 2019 and 2020

Kelompok Komoditas/Commodity Group	2019	2020
(1)	(2)	(3)
Makanan/Food		
Padi-padian/ <i>Cereals</i>	13,03	10,33
Umbi-umbian/ <i>Tubers</i>	0,66	0,57
Ikan/udang/cumi/kerang/ <i>Fish/shrimp/common squid/shells</i>	5,94	5,39
Daging/ <i>Meat</i>	1,91	2,18
Telur dan susu/ <i>Eggs and milk</i>	2,95	2,28
Sayur-sayuran/ <i>Vegetables</i>	3,67	3,75
Kacang-kacangan/ <i>Legumes</i>	0,70	0,77
Buah-buahan/ <i>Fruits</i>	2,50	1,88
Minyak dan kelapa/ <i>Oil and coconut</i>	1,63	1,47
Bahan minuman/ <i>Beverage stuffs</i>	2,54	2,31
Bumbu-bumbuan/ <i>Spices</i>	0,76	0,59
Konsumsi lainnya/ <i>Miscellaneous food items</i>	0,87	0,72
Makanan dan minuman jadi/ <i>Prepared food and beverages</i>	12,93	12,48
Rokok/ <i>Cigarettes</i>	7,92	6,86
Jumlah makanan/Total food	58,02	51,70
Bukan makanan/Non-food		
Perumahan dan fasilitas rumah tangga/ <i>Housing and household facilities</i>	23,74	24,50
Aneka komoditas dan jasa/ <i>Goods and services</i>	8,13	7,93
Pakaian, alas kaki, dan tutup kepala/ <i>Clothing, footwear, and headgear</i>	2,76	1,86
Komoditas tahan lama/ <i>Durable goods</i>	2,80	8,81
Pajak, pungutan, dan asuransi/ <i>Taxes and insurance</i>	3,37	4,55
Keperluan pesta dan upacara/kenduri/ <i>Parties and ceremonies</i>	1,19	0,65
Jumlah bukan makanan/Total non-food	41,98	48,30
Jumlah/Total	100,00	100,00

Sumber/Source: BPS, Survei Sosial Ekonomi Nasional (Susenas) Maret/BPS-Statistics Indonesia, National Socioeconomic Survey March

Tabel
Table 10.3**Persentase Penduduk Menurut Golongan Pengeluaran Per Kapita Sebulan di Kabupaten Mamasa, 2019 dan 2020**
Percentage of Population by Per Capita Spending Group a Month in Mamasa Regency, 2019 and 2020

Golongan Pengeluaran Spending Group (Rp)	2019	2020
(1)	(2)	(3)
< 150 000	0,00	0,00
150 000–199 999	2,08	1,05
200 000–299 999	13,03	18,96
300 000–499 999	35,92	36,64
500 000–749 999	20,39	16,71
750 000–999 999	8,82	8,82
1 000 000–1 499 999	12,91	10,76
> 1 500 000	6,84	7,06
Jumlah/Total	100,00	100,00

Catatan/Note: ...

Sumber/Source: BPS, Survei Sosial Ekonomi Nasional (Susenas) Maret/BPS-Statistics Indonesia, National Socioeconomic Survey March

11

**PERDAGANGAN
TRADE**



**36 PASAR
MARKET**

**11 MINIMARKET
MINIMARKET**

PENJELASAN TEKNIS

1. **Perusahaan** adalah tempat terjadinya kegiatan produksi dan berkumpulnya semua faktor produksi.
2. **Badan Hukum** adalah suatu badan yang terdiri dari kumpulan orang yang diberi status “persoon” oleh hukum sehingga mempunyai hak dan kewajiban. Badan hukum dapat menjalankan perbuatan hukum sebagai pembawa hak manusia.
3. **Perseroan Terbatas** adalah suatu badan hukum yang merupakan persekutuan modal, didirikan berdasarkan perjanjian, melakukan kegiatan usaha dengan modal dasar yang seluruhnya terbagi dalam saham dan memenuhi persyaratan yang ditetapkan dalam undang-undang serta peraturan pelaksanaannya.
4. **Persekutuan Komanditer** adalah suatu persekutuan terdiri atas beberapa orang yang menjalankan usaha dan beberapa orang yang hanya menyerahkan modal. Dalam CV salah satu atau beberapa orang bertanggung jawab tidak terbatas terhadap perusahaan. Anggota lain bertanggung jawab terbatas hanya terhadap utang-utang badan usaha sesuai dengan besarnya modal yang disertakan.

TECHNICAL NOTES

1. **Company** is the place of production activities and the place gathering of all factors of production.
2. **Legal entity** is an entity that consists of a collection of people who were given the status “persoon” by the law, so have rights and obligations. Legal entities can perform a legal act as carriers of human rights.
3. **Limited Liability Company** is a legal entity which is a capital alliance, established based on the agreement, engage in business with a capital base that is entirely divided into shares and comply with the requirements in the law and the its implementation regulations.
4. **Commanditaire Vennootschap (CV)** is an alliance made up of several people who doing business and some people just hand over the capital. In the CV, one or more people responsible are not limited to the company. Other members responsible is limited to the debt business entities in accordance with the amount of capital that is included.

5. **Firma** adalah asosiasi antara dua atau lebih individu sebagai pemilik untuk menjalankan perusahaan dengan tujuan mendapatkan laba. Untuk mendirikan persekutuan firma tidak dibutuhkan pengakuan resmi dari instansi pemerintah.
6. **Koperasi** adalah organisasi bisnis yang dimiliki dan dioperasikan oleh orang-seorang demi kepentingan bersama. Koperasi melandaskan kegiatan berdasarkan prinsip gerakan ekonomi rakyat yang berdasarkan asas kekeluargaan.
7. **Perusahaan Perorangan (PO)** adalah Suatu jenis perusahaan yang dijalankan oleh satu orang pemilik. Pemilik mempunyai tanggung jawab tak terbatas.
8. **Pasar** adalah salah satu dari berbagai sistem, institusi, prosedur, hubungan sosial dan infrastruktur di mana usaha menjual barang, jasa dan tenaga kerja untuk orang-orang dengan imbalan uang.
9. **Toko** atau **kedai** adalah sebuah tempat tertutup yang di dalamnya terjadi kegiatan perdagangan dengan jenis benda atau barang yang khusus, misalnya toko buku, toko buah, dan sebagainya.
5. **Firma** is an association between two or more individuals as owners to running a company with the goal of getting profit. To establish a firm alliance is not needed official recognition from government agencies.
6. **Cooperatives** are business organizations which owned and operated by the individual for the common interest. Cooperatives bases its activities on the principle of people's economic movement based on the principle of the kinship.
7. **Individual company** is a type of company that is run by one owner. The owners have unlimited responsibility.
8. **The market** is one of the various systems, institutions, procedures, social relations and infrastructure where businesses selling goods, services and employment for people in exchange for money.
9. **The store or shop** is an enclosed area in which trading activity occurs with the special type of objects or special items, such as bookstores, fruit, and so on.

10. **Warung** adalah usaha kecil milik keluarga yang berbentuk kedai, kios, toko kecil, atau restoran sederhana. Istilah “warung” dapat ditemukan di Indonesia dan Malaysia. Warung adalah salah satu bagian penting dalam kehidupan keseharian rakyat Indonesia.
10. **Warung** is a small business who owned by family, shaped shops, stalls, small shops, or a simple restaurant. The term “warung” can be found in Indonesia and Malaysia. Warung is one important part of the daily life of the people of Indonesia.
11. **Kios** adalah nama alternatif untuk sebuah toko kecil atau warung. Dalam sebuah kios biasanya dijual buku, majalah, dan koran.
11. **Stall** is an alternative name for a small shop or warung. In a stall, usually sold books, magazines, and newspapers.

ULASAN

Tahun 2020 tercatat jumlah sarana perdagangan di Kabupaten Mamasa sebanyak 2.409, yang diataranya terdiri atas 4 kelompok pertokoan, 36 pasar, 11 minimarket, 32 restoran, 181 kedai makanan minuman, 2.135 warung kelontong, dan 10 pasar desa.

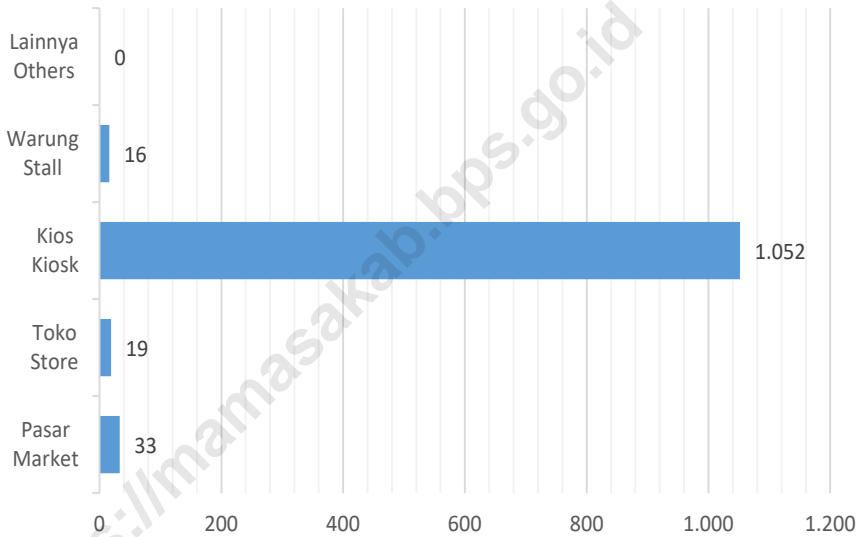
DESCRIPTION

In 2020, noted that number of trade facilities at Mamasa Regency as many as 2.409, which consists of 4 Store group, 36 markets, 11 minimarket, 32 restaurant, 181 food and beverage shop, 2.135 stall, , and 10 village market.

<https://mamasakab.bps.go.id>

Gambar
Figures 11.1

Perbandingan Jumlah Sarana Perdagangan Menurut Jenisnya di Kabupaten Mamasa, 2020
Comparison between Number of Trading Facilities by Type In Mamasa Regency, 2020



Sumber/Source: Dinas Koperasi, UMKM, Perindustrian dan Perdagangan Kabupaten Mamasa
Department of Cooperation, UMKM, Industry and Commerce of Mamasa Regency

Tabel 11.1 Jumlah Sarana Perdagangan Menurut Jenisnya di Kabupaten Mamasa, 2017–2020
Table 11.1 *Number of Trading Facilities by Type of Facility in Mamasa Regency, 2017–2020*

Jenis Sarana Perdagangan <i>Type of Trading Facilities</i>	2017	2018	2019	2020
(1)	(2)	(3)	(4)	(5)
Pasar/Market	28	29	31	33
Toko/Store	26	17	19	19
Kios	11	6	1 052	1 052
Warung	2	1	16	16
Jumlah Total	67	53	1 118	1 120

Sumber/Source : Dinas Koperasi, UMKM, Perindustrian dan Perdagangan Kabupaten Mamasa
 Department of Cooperation, UMKM, Industry and Commerce of Mamasa Regency

Tabel
Table 11.2

Banyaknya Sarana dan Prasarana Ekonomi Menurut Kecamatan di Kabupaten Mamasa, 2020
Number of Economic Facilities and Infrastructure by Subdistrict in Mamasa Regency, 2020

Kecamatan Subdistrict	Kelompok Pertokoan Store Group	Pasar ¹ Market ¹	Minimarket/ Swalayan Minimarket/ Super Market
(1)	(2)	(3)	(4)
Sumarorong	1	2	1
Messawa	1	3	-
Pana	-	4	-
Nosu	1	1	-
Tabang	-	5	-
Mamasa	1	3	9
Tanduk Kalua	-	3	-
Balla	-	1	-
Sesenapadang	-	1	-
Tawalian	-	3	-
Mambi	-	1	1
Bambang	-	2	-
Rantebulahan Timur	-	1	-
Mehalaan	-	1	-
Aralle	-	3	-
Buntu Malangka	-	1	-
Tabulahan	-	1	-
MAMASA	4	36	11

Lanjutan Tabel/*Continued Table 11.2*

Kecamatan <i>Subdistrict</i>	Restoran <i>Restaurant</i>	Kedai Makanan Minuman <i>Food and Beverage Shop</i>	Warung Kelontong <i>Stall</i>	Pasar Desa <i>Village Market</i>
(1)	(5)	(6)	(7)	(8)
Sumarorong	7	21	134	-
Messawa	-	13	176	2
Pana	-	-	99	1
Nosu	-	3	68	-
Tabang	-	14	83	5
Mamasa	21	67	375	-
Tanduk Kalua	-	9	181	-
Balla	-	4	114	1
Sesenapadang	-	-	92	-
Tawalian	-	2	133	-
Mambi	4	7	91	-
Bambang	-	-	95	-
Rantebulahan Timur	-	11	109	-
Mehalaan	-	-	60	-
Aralle	-	8	115	1
Buntu Malangka	-	16	105	-
Tabulahan	-	6	105	-
MAMASA	32	181	2.135	10

Catatan/*Note*: ¹ Pasar Dengan Bangunan Permanen, Semi Permanen, dan tanpa bangunan

Sumber/*Source*: BPS, Pendataan Potensi Desa (Podes)/ *BPS—Statistics Indonesia, Village Potential Data Collection*

Tabel
Table 11.3

Rasio Penduduk Terhadap Pasar Menurut Kecamatan di Kabupaten Mamasa, 2020
Population to Market Ratio by Subdistrict in Mamasa Regency, 2020

Kecamatan Subdistrict	Penduduk ¹ Population ¹	Pasar ² Market ²	Rasio Penduduk Terhadap Pasar Population to Market Ratio
(1)	(2)	(3)	(4)
Sumarorong	11 926	2	5 963
Messawa	7 595	3	2 532
Pana	9 797	4	2 449
Nosu	5 092	1	5 092
Tabang	6 941	5	1 388
Mamasa	26 053	3	8 684
Tanduk Kalua	11 514	3	3 838
Balla	7 260	1	7 260
Sesenapadang	9 191	1	9 191
Tawalian	8 832	3	2 944
Mambi	10 305	1	10 305
Bambang	11 720	2	5 860
Rantebulahan Timur	6 093	1	6 093
Mehalaan	4 254	1	4 254
Aralle	8 359	3	2 786
Buntu Malangka	7 062	1	7 062
Tabulahan	11 389	1	11 389
MAMASA	163 383	36	4 538

Catatan/Note: ¹ Pasar Dengan Bangunan Permanen, Semi Permanen, dan tanpa bangunan

Sumber/Source: ¹ BPS, Sensus Penduduk (SP) 2010 dan Proyeksi Penduduk Indonesia 2015-2045/BPS-Statistics Indonesia, 2010
Population Census and Indonesia Population Projection 2015-2045

² BPS, Pendataan Potensi Desa (Podes)/ BPS-Statistics Indonesia, *Village Potential Data Collection*

Tabel
Table 11.4**Jumlah Perusahaan Menurut Bentuk Badan Hukum di
Kabupaten Mamasa, 2016 - 2020**
**Number of Establishments by Type of Business Entity in
Mamasa Regency, 2016 - 2020**

Tipe Badan Hukum <i>Type of Business Entity</i>	2015	2016	2017	2018	2019
(1)	(2)	(3)	(4)	(5)	(6)
Perseroan Terbatas <i>Limited Company</i>	6	6	2	2	...
CV <i>Firma</i>	38	35	26	29	...
Koperasi <i>Cooperative</i>	142	134	2	138	143
Perorangan <i>Individual</i>	66	94	53	402	...
Lainnya (UD,dll) <i>Other</i>	11	6	5	62	...
Jumlah Total	263	275	88	633	143

Sumber/Source: Dinas Koperasi, UMKM, Perindustrian dan Perdagangan Kabupaten Mamasa
Department of Cooperation, UMKM, Industry and Commerce of Mamasa Regency

12

SISTEM NERACA REGIONAL *SYSTEM OF REGIONAL ACCOUNTS*

<https://mamasakab.bps.go.id>

PENJELASAN TEKNIS

1. Penghitungan statistik neraca nasional mengikuti buku petunjuk yang diterbitkan oleh Perserikatan Bangsa Bangsa (PBB) dikenal sebagai Sistem Neraca Nasional (SNN). **Sistem Neraca Nasional (SNN)** adalah rekomendasi internasional tentang bagaimana menyusun ukuran aktivitas ekonomi yang sesuai dengan standar neraca baku yang didasarkan pada prinsip-prinsip ekonomi. Rekomendasi yang dimaksud dinyatakan dalam sekumpulan konsep, definisi, klasifikasi, dan aturan neraca yang disepakati secara internasional dalam mengukur indikator tertentu seperti Produk Domestik Regional Bruto (PDRB). Salah satu bentuk adaptasi pencatatan statistik nasional adalah melakukan perubahan tahun dasar PDRB Indonesia dari tahun 2000 ke 2010. Perubahan tahun dasar PDRB dilakukan seiring dengan mengadopsi rekomendasi PBB yang tertuang dalam Sistem Neraca Nasional 2008 (SNA 2008).
2. Produk Domestik Bruto pada tingkat nasional serta Produk Domestik Regional Bruto (PDRB) pada tingkat regional (provinsi) menggambarkan kemampuan suatu wilayah untuk menciptakan nilai tambah pada suatu waktu tertentu. Untuk menyusun PDB

TECHNICAL NOTES

1. *The method used to estimate national accounts statistics is based on the standard guidelines formed by United Nation known as System of National Accounts (SNA). **System of National Accounts (SNA)** is the internationally agreed standard set of recommendations on how to compile measures of economic activity in accordance with strict accounting conventions based on economic principles. The recommendations are expressed in term of a set of concepts, definitions, classifications and accounting rules that comprise the internationally agreed standard for measuring indicators such as Gross Domestic Regional Product (GDRP). One of the improvement in the national statistical system is to rebase GDRP form base year 2000 to 2010 in order to capture current economic condition. It is in line with the United Nations (UN) recommendation on 2008 SNA.*
2. *The basic measure of the value added arising from economic activity is known as Gross Domestic Product at the national level and Gross Regional Domestic Product (GRDP) at the regional level (provinces/regencies/municipalities). To compile*

maupun PDRB digunakan 2 pendekatan, yaitu lapangan usaha dan pengeluaran. Keduanya menyajikan komposisi data nilai tambah dirinci menurut sumber kegiatan ekonomi (lapangan usaha) dan menurut komponen penggunaannya. PDB maupun PDRB dari sisi lapangan usaha merupakan penjumlahan seluruh komponen nilai tambah bruto yang mampu diciptakan oleh sektor-sektor ekonomi atas berbagai aktivitas produksinya. Sedangkan dari sisi pengeluaran menjelaskan tentang penggunaan dari nilai tambah tersebut.

3. PDRB menurut lapangan usaha mengalami perubahan klasifikasi dari 9 lapangan usaha menjadi 17 lapangan usaha. PDRB menurut lapangan usaha dirinci menurut total nilai tambah dari seluruh sektor ekonomi yang mencakup lapangan usaha Pertanian, Kehutanan, dan Perikanan; Pertambangan dan Penggalian; Industri Pengolahan; Pengadaan Listrik dan Gas; Pengadaan Air, Pengelolaan Sampah, Limbah dan Daur Ulang; Konstruksi; Perdagangan Besar dan Eceran, Reparasi Mobil dan Sepeda Motor; Transportasi dan Pergudangan; Penyediaan Akomodasi dan Makan Minum; Informasi dan Komunikasi; Jasa Keuangan dan Asuransi; Real Estat; Jasa Perusahaan; Administrasi

these statistics, two approaches have been used, i.e. "production approach" and "expenditure approach". The first approach is to measure value added produced by various kinds of economic activities, while the second approach is to measure final uses of the country's output. In other words, GDP/GRDP is the sum of total value added produced by all economic industries (activities) and the way of using it.

3. *GDRP by industry classification changes from 9 sectors to 17 industries. GDRP by industry is classified by types of economic activities such as Agriculture, Forestry and Fishing; Mining and Quarrying; Manufacturing; Electricity and Gas; Water supply, Sewerage, Waste Management and Remediation Activities; Construction; Wholesale and Retail Trade; Repair of Motor Vehicles and Motorcycles; Transportation and Storage; Accommodation and Food Service Activities; Information and Communication; Financial and Insurance Activities; Real Estate Activities; Business Activities; Public Administration; Defence and Compulsory Social Security; Education; Human Health and Social Work Activities; and Other*

Pemerintahan, Pertahanan dan Jaminan Sosial Wajib; Jasa Pendidikan; Jasa Kesehatan dan Kegiatan Sosial; dan Jasa lainnya.

Services Activities.

4. PDRB menurut pengeluaran mengalami perubahan klasifikasi dimana pengeluaran konsumsi Lembaga Non Profit yang Melayani Rumah Tangga (LNPRT) yang sebelumnya termasuk bagian dari pengeluaran konsumsi rumah tangga menjadi komponen terpisah. Sehingga klasifikasi PDRB menurut pengeluaran dirinci menjadi 7 komponen yaitu komponen pengeluaran konsumsi rumah tangga, pengeluaran konsumsi LNPRT, pengeluaran konsumsi pemerintah, pembentukan modal tetap bruto, perubahan inventori, ekspor barang dan jasa, dan impor barang dan jasa.
4. *GDRP by expenditure classification changes where consumption expenditure Non-profit Institutions Serving Households (NPISH) previously included as part of household consumption expenditure is taken out into separate component. So that, GDRP by type of expenditures is classified into: household consumption expenditure, NPISH consumption expenditure, government consumption expenditure, gross fixed capital formation, changes in inventories, exports of goods and services, and imports of goods and services.*
5. Produk Domestik Regional Bruto maupun agregat turunannya disajikan dalam 2 (dua) versi penilaian, yaitu atas dasar "harga berlaku" dan atas dasar "harga konstan". Disebut sebagai harga berlaku karena seluruh agregat dinilai dengan menggunakan harga pada tahun berjalan, sedangkan harga konstan penilaiannya didasarkan kepada harga satu tahun dasar tertentu, dalam publikasi ini digunakan harga tahun 2010.
5. *GDRP and its aggregations are presented in two forms: at current market prices and at constant base year market prices. In presenting current market prices, all aggregates are valued at current market prices, while base year constant market prices are shown by valuing all aggregates at fixed base year prices. Year of 2010 is used as the base year in this publication.*

6. **Laju pertumbuhan Produk Domestik Regional Bruto** diperoleh dari perhitungan PDRB atas dasar harga konstan. Diperoleh dengan cara mengurangi nilai PDRB pada tahun ke-n terhadap nilai pada tahun ke n-1 (tahun sebelumnya), dibagi dengan nilai pada tahun ke n-1, dikalikan dengan 100 persen. Laju pertumbuhan menunjukkan perkembangan agregat pendapatan dari satu waktu tertentu terhadap waktu sebelumnya.
7. **Pengeluaran konsumsi pemerintah** terdiri dari pengeluaran konsumsi individu dan pengeluaran konsumsi kolektif. Barang dan jasa individu merupakan barang dan jasa privat, dimana ciri-ciri barang privat adalah a) Scarcity, yaitu ada kelangkaan / keterbatasan dalam jumlah; b) Excludable Consumption, yaitu konsumsi suatu barang dapat dibatasi hanya pada mereka yang memenuhi persyaratan tertentu (biasanya harga); c) Rivalrous Competition, yaitu konsumsi oleh satu konsumen akan mengurangi atau menghilangkan kesempatan pihak lain untuk melakukan hal serupa. Contoh barang dan jasa yang dihasilkan pemerintah dan tergolong sebagai barang dan jasa individu adalah jasa pelayanan kesehatan pemerintah di rumah sakit/puskesmas dan jasa
6. **Growth rate of Gross Domestic Regional Product** is derived from GDRP at constant market prices. It is obtained by subtracting the value of GDRP year n with the value of GDRP year $n-1$, divided by the value of GDRP year $n-1$ then multiplied by 100 percent. The growth rate of GDRP explains the income growth during the given period.
7. **Government consumption expenditure** consists of individual consumption expenditure and collective consumption expenditure. Individual goods and services are private goods and services, which the characteristics of private goods is a) Scarcity, that there is a scarcity/limited in number; b) Excludable Consumption, the consumption of goods can be limited only to those who meet certain requirements (usually the price); c) Rivalrous Competition, i.e consumption by the consumer will reduce or eliminate the chance of another party to do so. Examples of goods and service produced by government and classified as goods and services of individuals is the government health service in hospitals/health centers and education service in schools/universities. Collective goods and services equivalent to public goods

pendidikan di sekolah/universitas negeri. Sedangkan barang dan jasa kolektif ekuivalen dengan barang publik yang memiliki ciri a) Non Rivalry, yaitu penggunaan satu konsumen terhadap suatu barang tidak mengurangi kesempatan konsumen lain untuk juga mengonsumsi barang tersebut; b) Non Excludeable, yaitu apabila suatu barang publik tersedia, maka tidak ada yang dapat menghalangi siapapun untuk memperoleh manfaat dari barang tersebut atau dengan kata lain setiap orang memiliki akses ke barang tersebut. Contoh barang dan jasa yang dihasilkan pemerintah dan tergolong sebagai barang dan jasa kolektif adalah jasa pertahanan yang dilakukan TNI dan keamanan yang dilakukan kepolisian.

8. **Pembentukan Modal Tetap Bruto (PMTB)** mencakup pengadaan, pembuatan, dan pembelian barang modal. **Barang modal** dimaksud adalah barang-barang yang digunakan untuk proses produksi, tahan lama atau yang mempunyai umur pemakaian lebih dari satu tahun seperti bangunan, mesin-mesin, dan alat angkutan. Termasuk pula disini perbaikan besar (berat) yang sifatnya memperpanjang umur atau mengubah bentuk atau kapasitas barang modal tersebut. Pengeluaran barang modal untuk keperluan militer juga dicakup

characterized by a) Non-Rivalry, namely the use of a consumer for an item does not reduce the chance of another consumer to also consume goods; b) Non-Excludeable, i.e. when a public good available, then nothing can hinder anyone to benefit from the goods or in other words everyone has access to the goods. Examples of goods and services produced by government and classified as collective goods and services is carried military defense services and the police's security.

8. **Gross Fixed Capital Formation (GFCF)** includes procurement, manufacture, and the purchase of capital goods. **Capital goods** are goods which are used for the production process, durable of have a service life of more than one year such as buildings, machinery, and transportation equipment. Including here: huge improvement that are to extend the life or changing the shape or the capacity of the capital goods. Capital expenditures for military purposes are also covered as GFCF. **GCF component** are classified into six sub-components: Construction;

sebagai PMTB. **Klasifikasi komponen PMTB** dibagi menjadi 6 sub komponen yaitu konstruksi, mesin dan peralatan, kendaraan, peralatan lainnya, cultivated biological resources (CBR) dan produk kekayaan intelektual.

9. **Ekspor barang dan jasa** merupakan transaksi perdagangan barang dan jasa dari penduduk (residen) ke bukan penduduk (nonresiden). **Impor barang dan jasa** adalah transaksi perdagangan dari bukan penduduk ke penduduk. Ekspor atau impor barang terjadi pada saat terjadi perubahan hak kepemilikan barang antara penduduk dengan bukan penduduk (dengan atau tanpa perpindahan fisik barang tersebut). Pada PDRB dengan tahun dasar 2010, ekspor dan impor barang dirinci menjadi migas dan nonmigas.

Machinery and Equipmnet; Other Equipmnet; Cultivated Biological Resources (CBR) and Intellectual Property Product.

9. **Exports of goods and services** consists of transaction of goods and services from residents to non-residents. **Imports of goods and services** consists of transaction of goods and services from non-residents to residents. Export and import of goods occur when there are changes in ownership of goods between residents and non-residents (with or without physical movements of goods across frontiers). On the GDRP at 2010 basic year, export and import of goods specified into oil-gas and non oil-gas.

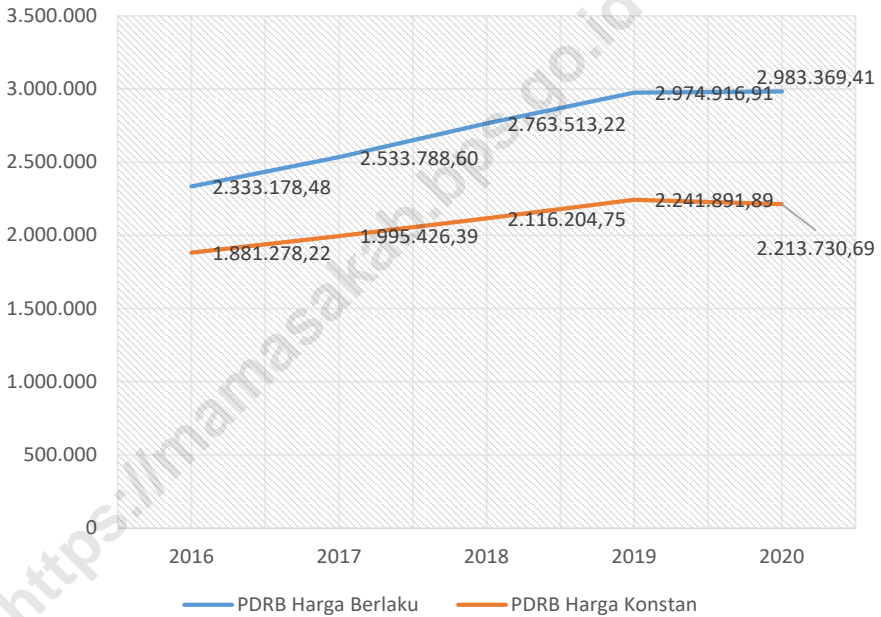
ULASAN

PDRB atas dasar harga berlaku menurut lapangan usaha tahun 2020 di Kabupaten Mamasa mencapai 2,98 triliun rupiah, sedangkan atas dasar harga konstan 2010 tahun 2020 mencapai 2,21 triliun rupiah. Hal ini menunjukkan adanya penurunan bila dibandingkan dengan tahun 2019, dimana PDRB atas dasar harga berlaku menurut lapangan usaha tercatat sebesar 2,97 triliun rupiah, dan PDRB atas dasar harga konstan 2010 sebesar 2,24 triliun rupiah.

DESCRIPTION

Gross Domestic Regional Product at current market prices by industries in Mamasa Regency at 2020 is 2,98 billion ruphias, where as GDRP at constant market price 2010 in 2020 is 2,21 billion ruphias. This is shows a decrease when compared to 2019, whereas GDRP at current market price by industries recorded amount of 2,97 billion ruphias, and GDRP at constant market prices 2010 amount 2,24 billion ruphias.

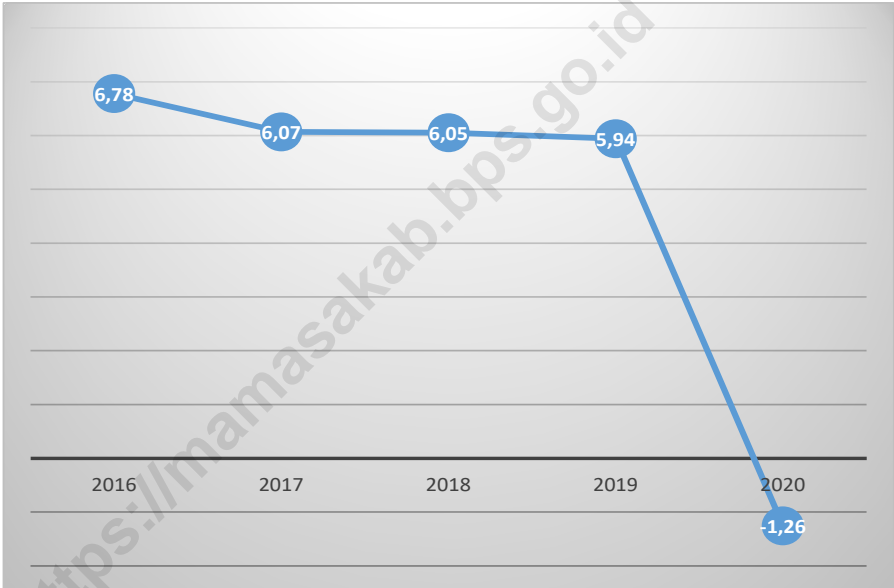
Gambar 12.1 Perkembangan PDRB Atas Dasar Harga Berlaku dan Atas Dasar Harga Konstan 2010 di Kabupaten Mamasa (miliar rupiah), 2016 - 2020
Figures **12.1** **Perkembangan PDRB Atas Dasar Harga Berlaku dan Atas Dasar Harga Konstan 2010 di Kabupaten Mamasa (miliar rupiah), 2016 - 2020**
Growth of GDRP at Current Market Prices and Constant Market Price in Mamasa Regency (billion ruphias), 2016 - 2020



Sumber/Source : Badan Pusat Statistik Kabupaten Mamasa/BPS-Statistics of Mamasa Regency

Gambar 12.2
Figures

Laju Pertumbuhan PDRB Menurut Lapangan Usaha di Kabupaten Mamasa (Persen), 2016 - 2020
Growth Rate of Gross Regional Domestic Product by Industry in Mamasa Regency (percent), 2016 - 2020



Sumber/Source : Badan Pusat Statistik Kabupaten Mamasa/BPS-Statistics of Mamasa Regency

Tabel
Table 12.1

Produk Domestik Regional Bruto Atas Dasar Harga Berlaku Menurut Lapangan Usaha di Kabupaten Mamasa (miliar rupiah), 2016 - 2020
Gross Regional Domestic Product at Current Market Prices by Industry in Mamasa Regency (billion rupiahs), 2016 - 2020

Lapangan Usaha Industry		2016	2017	2018	2019 ^x	2020 ^{xx}
(1)	(2)	(3)	(4)	(5)	(6)	
A	Pertanian, Kehutanan, dan Perikanan/ <i>Agriculture, Forestry, and Fishing</i>	772,93	847,08	939,56	1 011,28	1 055,27
B	Pertambangan dan Penggalian/ <i>Mining and Quarrying</i>	52,45	58,39	64,27	69,32	67,84
C	Industri Pengolahan/ <i>Manufacturing</i>	109,86	121,87	130,18	136,79	140,87
D	Pengadaan Listrik dan Gas/ <i>Electricity and Gas</i>	0,36	0,43	0,46	0,47	0,51
E	Pengadaan Air; Pengelolaan Sampah, Limbah, dan Daur Ulang/ <i>Water Supply; Sewerage, Waste Management, and Remediation Activities</i>	2,30	2,37	2,50	2,65	2,69
F	Konstruksi/ <i>Construction</i>	197,13	215,98	236,89	255,29	227,96
G	Perdagangan Besar dan Eceran; Reparasi Mobil dan Sepeda Motor/ <i>Wholesale and Retail Trade; Repair of Motor Vehicles and Motorcycles</i>	270,14	293,04	317,86	334,89	340,73
H	Transportasi dan Pergudangan/ <i>Transportation and Storage</i>	24,74	25,41	26,29	27,85	27,29
I	Penyediaan Akomodasi dan Makan Minum/ <i>Accommodation and Food Service Activities</i>	8,15	8,63	9,14	9,81	9,52
J	Informasi dan Komunikasi/ <i>Information and Communication</i>	71,09	79,12	86,79	94,87	100,58

Lanjutan Tabel/*Continued Table* 12.1

Lapangan Usaha Industry		2016	2017	2018	2019^x	2020^{xx}
(1)		(2)	(3)	(4)	(5)	(6)
K	Jasa Keuangan dan Asuransi/ <i>Financial and Insurance Activities</i>	54,08	59,95	63,83	70,32	79,95
L	Real Estat/ <i>Real Estate Activities</i>	103,94	109,74	115,80	123,18	129,16
M,N	Jasa Perusahaan/ <i>Business Activities</i>	1,80	1,89	1,98	2,09	2,03
O	Administrasi Pemerintahan, Pertahanan, dan Jaminan Sosial Wajib/ <i>Public Administration and Defence; Compulsory Social Security</i>	349,42	360,34	389,12	418,80	389,31
P	Jasa Pendidikan/ <i>Education</i>	226,70	253,02	275,06	305,65	295,50
Q	Jasa Kesehatan dan Kegiatan Sosial/ <i>Human Health and Social Work Activities</i>	63,88	69,48	75,14	80,11	83,01
R,S,T,U	Jasa Lainnya/ <i>Other Services Activities</i>	24,20	27,04	28,66	31,54	31,15
Produk Domestik Regional Bruto Gross Regional Domestic Product		2 333,18	2 533,79	2 763,51	2 974,92	2 983,37

Sumber/*Source*: BPS, berbagai sensus, survei dan sumber lain/*BPS-Statistics Indonesia, various census, survey, and other sources*

Tabel
Table 12.2

Produk Domestik Regional Bruto Atas Dasar Harga Konstan 2010 Menurut Lapangan Usaha di Kabupaten Mamasa (miliar rupiah), 2016 - 2020
Gross Regional Domestic Product at 2010 Constant Market Prices by Industry in Mamasa Regency (billion rupiahs), 2016 - 2020

Lapangan Usaha Industry		2016	2017	2018	2019 ^x	2020 ^{xx}
(1)	(2)	(3)	(4)	(5)	(6)	
A	Pertanian, Kehutanan, dan Perikanan/ <i>Agriculture, Forestry, and Fishing</i>	612,52	657,47	701,23	747,56	767,97
B	Pertambangan dan Penggalian/ <i>Mining and Quarrying</i>	43,23	47,93	52,19	55,54	53,26
C	Industri Pengolahan/ <i>Manufacturing</i>	95,15	101,13	107,52	111,20	111,54
D	Pengadaan Listrik dan Gas/ <i>Electricity and Gas</i>	–	–	–	–	–
E	Pengadaan Air; Pengelolaan Sampah, Limbah, dan Daur Ulang/ <i>Water Supply; Sewerage, Waste Management, and Remediation Activities</i>	1,87	1,92	2,03	2,15	2,17
F	Konstruksi/ <i>Construction</i>	163,77	172,73	183,02	193,06	171,11
G	Perdagangan Besar dan Eceran; Reparasi Mobil dan Sepeda Motor/ <i>Wholesale and Retail Trade; Repair of Motor Vehicles and Motorcycles</i>	201,34	211,72	224,17	233,18	233,80
H	Transportasi dan Pergudangan/ <i>Transportation and Storage</i>	21,77	22,12	22,81	23,91	23,07
I	Penyediaan Akomodasi dan Makan Minum/ <i>Accommodation and Food Service Activities</i>	6,74	6,92	7,14	7,57	7,24
J	Informasi dan Komunikasi/ <i>Information and Communication</i>	63,92	70,22	75,43	82,31	86,85

Lanjutan Tabel/*Continued Table* 12.2

Lapangan Usaha Industry		2016	2017	2018	2019^x	2020^{xx}
(1)		(2)	(3)	(4)	(5)	(6)
K	Jasa Keuangan dan Asuransi/ <i>Financial and Insurance Activities</i>	41,32	44,19	45,56	49,33	56,22
L	Real Estat/ <i>Real Estate Activities</i>	82,90	86,48	90,99	96,24	99,08
M,N	Jasa Perusahaan/ <i>Business Activities</i>	1,72	1,79	1,85	1,93	1,84
O	Administrasi Pemerintahan, Pertahanan, dan Jaminan Sosial Wajib/ <i>Public Administration and Defence; Compulsory Social Security</i>	283,27	291,49	308,74	322,30	294,33
P	Jasa Pendidikan/ <i>Education</i>	190,67	203,00	212,08	228,35	216,36
Q	Jasa Kesehatan dan Kegiatan Sosial/ <i>Human Health and Social Work Activities</i>	50,75	54,15	57,97	61,26	63,34
R,S,T,U	Jasa Lainnya/ <i>Other Services Activities</i>	19,78	21,57	22,82	25,31	24,80
Produk Domestik Regional Bruto Gross Regional Domestic Product		1 881,28	1 995,43	2 116,20	2 241,89	2 213,73

Sumber/*Source*: BPS, berbagai sensus, survei dan sumber lain/*BPS-Statistics Indonesia, various census, survey, and other sources*

Tabel
Table 12.3

Distribusi Persentase Produk Domestik Regional Bruto Atas Dasar Harga Berlaku Menurut Lapangan Usaha di Kabupaten Mamasa, 2016 - 2020
Percentage Distribution of Gross Regional Domestic Product at Current Market Prices by Industry in Mamasa Regency, 2016 - 2020

	Lapangan Usaha Industry	2016	2017	2018	2019^x	2020^{xx}
	(1)	(2)	(3)	(4)	(5)	(6)
A	Pertanian, Kehutanan, dan Perikanan/ <i>Agriculture, Forestry, and Fishing</i>	33,13	33,43	34,00	33,99	35,37
B	Pertambangan dan Penggalian/ <i>Mining and Quarrying</i>	2,25	2,30	2,33	2,33	2,27
C	Industri Pengolahan/ <i>Manufacturing</i>	4,71	4,81	4,71	4,60	4,72
D	Pengadaan Listrik dan Gas/ <i>Electricity and Gas</i>	0,02	0,02	0,02	0,02	0,02
E	Pengadaan Air; Pengelolaan Sampah, Limbah, dan Daur Ulang/ <i>Water Supply; Sewerage, Waste Management, and Remediation Activities</i>	0,10	0,09	0,09	0,09	0,09
F	Konstruksi/ <i>Construction</i>	8,45	8,52	8,57	8,58	7,64
G	Perdagangan Besar dan Eceran; Reparasi Mobil dan Sepeda Motor/ <i>Wholesale and Retail Trade; Repair of Motor Vehicles and Motorcycles</i>	11,58	11,57	11,50	11,26	11,42
H	Transportasi dan Pergudangan/ <i>Transportation and Storage</i>	1,06	1,00	0,95	0,94	0,91
I	Penyediaan Akomodasi dan Makan Minum/ <i>Accommodation and Food Service Activities</i>	0,35	0,34	0,33	0,33	0,32
J	Informasi dan Komunikasi/ <i>Information and Communication</i>	3,05	3,12	3,14	3,19	3,37

Lanjutan Tabel/*Continued Table* 12.3

Lapangan Usaha Industry		2016	2017	2018	2019^x	2020^{xx}
(1)		(2)	(3)	(4)	(5)	(6)
K	Jasa Keuangan dan Asuransi/ <i>Financial and Insurance Activities</i>	2,32	2,37	2,31	2,36	2,68
L	Real Estat/ <i>Real Estate Activities</i>	4,45	4,33	4,19	4,14	4,33
M,N	Jasa Perusahaan/ <i>Business Activities</i>	0,08	0,07	0,07	0,07	0,07
O	Administrasi Pemerintahan, Pertahanan, dan Jaminan Sosial Wajib/ <i>Public Administration and Defence; Compulsory Social Security</i>	14,98	14,22	14,08	14,08	13,05
P	Jasa Pendidikan/ <i>Education</i>	9,72	9,99	9,95	10,27	9,90
Q	Jasa Kesehatan dan Kegiatan Sosial/ <i>Human Health and Social Work Activities</i>	2,74	2,74	2,72	2,69	2,78
R,S,T,U	Jasa Lainnya/ <i>Other Services Activities</i>	1,04	1,07	1,04	1,06	1,04
Produk Domestik Regional Bruto Gross Regional Domestic Product		100,00	100,00	100,00	100,00	100,00

Sumber/*Source*: BPS, berbagai sensus, survei dan sumber lain/*BPS-Statistics Indonesia, various census, survey, and other sources*

Tabel
Table 12.4

Laju Pertumbuhan Produk Domestik Regional Bruto Atas Dasar Harga Konstan 2010 Menurut Lapangan Usaha di Kabupaten Mamasa (persen), 2017 - 2020
Growth Rate of Gross Regional Domestic Product at 2010 Constant Market Prices by Industry in Mamasa Regency (percent), 2017 - 2020

Lapangan Usaha Industry	2017	2018	2019*	2020**
(1)	(3)	(4)	(5)	(6)
A Pertanian, Kehutanan, dan Perikanan/ <i>Agriculture, Forestry, and Fishing</i>	7,34	6,66	6,61	2,73
B Pertambangan dan Penggalian/ <i>Mining and Quarrying</i>	10,88	8,89	6,42	-4,11
C Industri Pengolahan/ <i>Manufacturing</i>	6,28	6,32	3,42	0,30
D Pengadaan Listrik dan Gas/ <i>Electricity and Gas</i>	9,74	6,45	8,11	6,39
E Pengadaan Air; Pengelolaan Sampah, Limbah, dan Daur Ulang/ <i>Water Supply; Sewerage, Waste Management, and Remediation Activities</i>	2,71	5,59	6,01	1,01
F Konstruksi/ <i>Construction</i>	5,47	5,96	5,48	-11,37
G Perdagangan Besar dan Eceran; Reparasi Mobil dan Sepeda Motor/ <i>Wholesale and Retail Trade; Repair of Motor Vehicles and Motorcycles</i>	5,15	5,88	4,02	0,26
H Transportasi dan Pergudangan/ <i>Transportation and Storage</i>	1,57	3,15	4,80	-3,50
I Penyediaan Akomodasi dan Makan Minum/ <i>Accommodation and Food Service Activities</i>	2,61	3,11	6,13	-4,42
J Informasi dan Komunikasi/ <i>Information and Communication</i>	9,86	7,42	9,13	5,51

Lanjutan Tabel/*Continued Table* 12.4

Lapangan Usaha <i>Industry</i>		2017	2018	2019*	2020**
(1)		(3)	(4)	(5)	(6)
K	Jasa Keuangan dan Asuransi/ <i>Financial and Insurance</i> <i>Activities</i>	6,94	3,10	8,27	13,97
L	Real Estat/ <i>Real Estate Activities</i>	4,32	5,21	5,76	2,95
M,N	Jasa Perusahaan/ <i>Business</i> <i>Activities</i>	3,90	3,39	4,08	-4,34
O	Administrasi Pemerintahan, Pertahanan, dan Jaminan Sosial Wajib/ <i>Public</i> <i>Administration and Defence;</i> <i>Compulsory Social Security</i>	2,90	5,92	4,39	-8,68
P	Jasa Pendidikan/ <i>Education</i>	6,47	4,47	7,67	-5,25
Q	Jasa Kesehatan dan Kegiatan Sosial/ <i>Human Health and Social</i> <i>Work Activities</i>	6,69	7,07	5,67	3,39
R,S,T,U	Jasa Lainnya/ <i>Other Services</i> <i>Activities</i>	9,04	5,80	10,93	-2,00
Produk Domestik Regional Bruto <i>Gross Regional Domestic Product</i>		6,07	6,05	5,94	-1,26

Sumber/*Source*: BPS, berbagai sensus, survei dan sumber lain/*BPS-Statistics Indonesia, various census, survey, and other sources*

Tabel
Table 12.5

Produk Domestik Regional Bruto Atas Dasar Harga Berlaku Menurut Jenis Pengeluaran (miliar rupiah) di Kabupaten Mamasa, 2015 - 2019¹
Gross Regional Domestic Product at Current Market Prices by Type of Expenditure (billion rupiahs) in Mamasa Regency, 2015 - 2019¹

Jenis Pengeluaran Type of Expenditure	2015	2016	2017	2018*	2019**
(1)	(2)	(3)	(4)	(5)	(6)
Pengeluaran Konsumsi Rumah Tangga <i>Household Consumption Expenditure</i>	1 491,88	1 654,64	1 796,05	1 950,68	2 076,39
Pengeluaran Konsumsi LNPR <i>NPISH Consumption Expenditure</i>	38,01	42,16	46,16	50,06	55,24
Pengeluaran Konsumsi Pemerintah <i>Government Consumption Expenditure</i>	763,67	808,84	900,58	957,39	962,82
Pembentukan Modal Tetap Bruto <i>Gross Fixed Capital Formation</i>	597,94	682,42	749,54	819,72	891,38
Perubahan Inventori <i>Changes in Inventories</i>	24,47	45,68	-52,79	69,93	-53,70
Net Ekspor Antar Daerah <i>Inter Region Net Export</i>	-788,68	-900,55	-905,75	-1 084,47	-957,68
Produk Domestik Regional Bruto Gross Regional Domestic Product	2 127,29	2 333,18	2 533,79	2 763,31	2 974,45

Catatan/Note: ¹Angka Sementara, Angka Belum di Rekonsiliasi / *Preliminary Figures*

Sumber/Source: BPS, berbagai sensus, survei dan sumber lain/BPS-Statistics Indonesia, various census, survey, and other sources

Tabel
Table 12.6

Produk Domestik Regional Bruto Atas Dasar Harga Konstan 2010 Menurut Jenis Pengeluaran (miliar rupiah) di Kabupaten Mamasa, 2015 - 2019¹
Gross Regional Domestic Product at 2010 Constant Market Prices by Type of Expenditure in Mamasa Regency (billion rupiahs), 2015 - 2019¹

Jenis Pengeluaran Type of Expenditure	2015	2016	2017	2018*	2019**
(1)	(2)	(3)	(4)	(5)	(6)
Pengeluaran Konsumsi Rumah Tangga <i>Household Consumption Expenditure</i>	1 154,13	1 218,71	1 287,89	1 352,54	1 428,44
Pengeluaran Konsumsi LNPR <i>NPISH Consumption Expenditure</i>	29,85	31,29	32,87	35,18	38,21
Pengeluaran Konsumsi Pemerintah <i>Government Consumption Expenditure</i>	555,09	556,51	597,90	621,87	620,74
Pembentukan Modal Tetap Bruto <i>Gross Fixed Capital Formation</i>	456,13	512,01	552,02	585,49	618,89
Perubahan Inventori <i>Changes in Inventories</i>	23,31	25,11	-35,87	38,77	-49,08
Net Ekspor Antar Daerah <i>Inter Region Net Export</i>	-456,67	-462,36	-439,38	-517,63	-415,20
Produk Domestik Regional Bruto Gross Regional Domestic Product	1 761,84	1 881,28	1 995,43	2 116,20	2 242,00

Catatan/Note: ¹Angka Sementara, Angka Belum di Rekonsiliasi / *Preliminary Figures*

Sumber/Source: BPS, berbagai sensus, survei dan sumber lain/BPS-Statistics Indonesia, various census, survey, and other sources

13

**PERBANDINGAN REGIONAL
REGIONAL COMPARISON**

KABUPATEN PASANGKAYU
Pasangkayu Regency

KABUPATEN MAMUJU TENGAH
Mamuju Tengah Regency

KABUPATEN MAMUJU
Mamuju Regency

KABUPATEN MAMASA
Mamasa Regency

KABUPATEN MAJENE
Majene Regency

KABUPATEN POLEWALI MANDAR
Polewali Mandar Regency

PENJELASAN TEKNIS

1. **Penduduk Indonesia** adalah semua orang yang berdomisili di wilayah teritorial Indonesia selama 6 bulan atau lebih dan atau mereka yang berdomisili kurang dari 6 bulan tetapi bertujuan menetap.
2. **Laju Pertumbuhan Produk Domestik Regional Bruto** diperoleh dari perhitungan PDRB atas dasar harga konstan. Diperoleh dengan cara mengurangi nilai PDRB pada tahun ke-n terhadap nilai pada tahun ke n-1 (tahun sebelumnya), dibagi dengan nilai pada tahun ke n-1 dikalikan dengan 100 persen. Laju pertumbuhan menunjukkan perkembangan agregat pendapatan dari satu waktu tertentu terhadap waktu sebelumnya.
3. **Penduduk miskin** adalah penduduk yang memiliki rata-rata pengeluaran per kapita per bulan dibawah Garis Kemiskinan.
4. **Garis Kemiskinan Makanan (GKM)** merupakan nilai pengeluaran kebutuhan minimum makanan yang disetarakan dengan 2.100 kkalori per kapita per hari. Garis Kemiskinan Non-Makanan (GKNM) adalah kebutuhan minimum untuk perumahan, sandang, pendidikan, kesehatan, dan kebutuhan dasar lainnya.

TECHNICAL NOTES

1. **The population of Indonesia** are all residents of the entire territory of Indonesian who have stayed for six months or longer, and those who intended to stay more than six months even though their length of stay is less than six months.
2. **Growth rate of Gross Domestic Regional Product** is derived from GDRP at constant market prices. It is obtained by subtracting the value of GDRP year n with the value of GDRP year n-1, divided by the value of GDRP year n-1 then multiplied by 100 percent. The growth rate of GDRP explains the income growth during the given period.
3. **Poor People** is a person whose expenditure per capita per month is below the poverty line is considered to be poor.
4. **The Food Poverty Line** refers to the daily minimum requirement of 2,100 kcal per capita per day. The Non-Food Poverty Line refers to the minimum requirement for household necessities for clothing, education, health, and other basic individual needs.

5. **Indeks Pembangunan Manusia (IPM)** secara khusus mengukur capaian pembangunan manusia menggunakan komponen dasar kualitas hidup, yang dibagi kedalam tiga dimensi dasar pembangunan manusia: lamanya hidup diukur dengan angka harapan hidup sejak lahir, pengetahuan diukur dengan kombinasi antara angka harapan lama sekolah dan rata-rata lama sekolah, dan standar hidup layak diukur dengan pengeluaran per kapita yang telah disesuaikan. Semakin tinggi IPM suatu daerah, maka semakin baik pembangunan manusia dan kesejahteraan secara umum di daerah tersebut.
5. **Human Development Index** is used to measure human development based on three main component/dimension on quality of life: life expectancy which is measured by life expectancy at birth, knowledge which is measured by combining school attendance expectancy and average school attendance, and living standards which is measured by expenditure per capita (PPP). The higher the index, the better the development and prosperity in that particular area.

ULASAN**DESCRIPTION****Jumlah Penduduk**

Jumlah penduduk di provinsi Sulawesi Barat pada tahun 2020 mengalami peningkatan dibandingkan dengan tahun-tahun sebelumnya, menjadi sebanyak 163,38 ribu jiwa. Kabupaten dengan jumlah penduduk terbesar di provinsi Sulawesi Barat adalah Polewali Mandar sebanyak 478,53 ribu jiwa, sedangkan kabupaten dengan jumlah penduduk terkecil adalah Mamuju Tengah sebanyak 135,28 ribu jiwa.

Total Population

Number of population in Sulawesi Barat Province at 2020 is increase compared with previous years as many as 163,38 thousand people. Regency with the largest population in the Sulawesi Barat Province is Polewali Mandar as much as 478,53 thousand people, while district with the smallest population is Mamuju Tengah as much as 135,28 thousand people.

Laju Pertumbuhan PDRB

Laju pertumbuhan PDRB seri 2010 di provinsi Sulawesi Barat pada tahun 2020 sebesar -2,42 persen. Kabupaten dengan laju pertumbuhan PDRB tertinggi pada tahun 2020 adalah Mamuju Tengah sebesar -0,40 persen, sedangkan kabupaten dengan laju pertumbuhan PDRB yang rendah pada tahun 2020 adalah Pasangkayu sebesar -2,68 persen.

Growth Rate of GDRP

Growth Rate of GDRP 2010 series in Sulawesi Barat Province at 2020 amount to -2,42 percent. Regency with the highest GDRP growth rate in 2020 is Mamuju Tengah amounted to -0,40 percent, while lower GDRP growth rate in 2020 is Pasangkayu amounted to -2,68 percent.

Penduduk Miskin

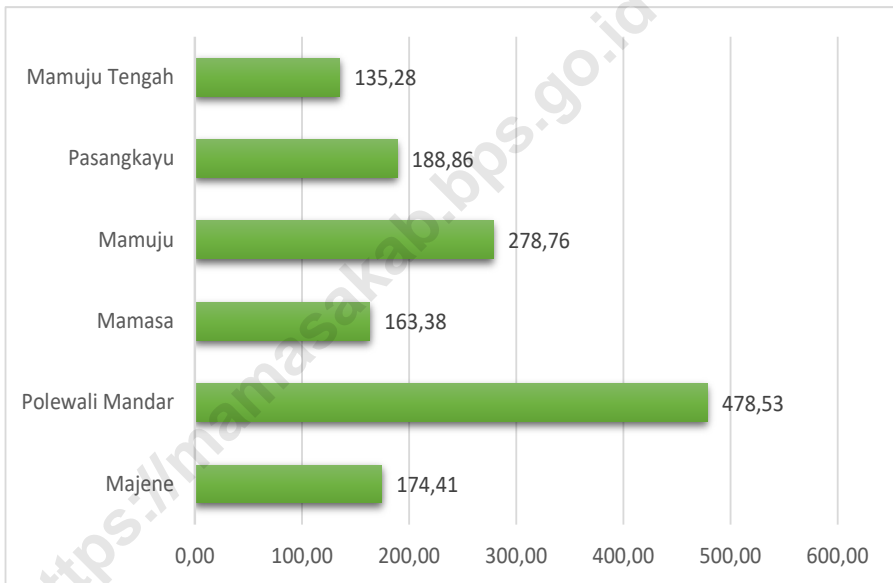
Jumlah penduduk miskin pada tahun 2020 di provinsi Sulawesi Barat sebanyak 152,02 ribu jiwa dibandingkan dengan tahun sebelumnya sebanyak 151,40 ribu jiwa. Terjadi peningkatan jumlah penduduk miskin sebesar 0,62 ribu jiwa. Adapun kabupaten dengan jumlah penduduk miskin terbanyak di tahun 2020 adalah kabupaten Polewali Mandar sebanyak 68,18 ribu jiwa, sedangkan kabupaten dengan jumlah penduduk miskin paling sedikit adalah kabupaten Pasangkayu sebanyak 7,95 ribu jiwa.

Poor Population

Number of poor population at 2020 in Sulawesi Barat Province amount 152,02 thousand people compared to previous year amount 151,40 thousand people. There is increased event of poor population amount to 0,62 thousand people. As for the regency with the highest poor people in 2020 is Polewali Mandar Regency amount to 68,18 thousand people, then the regency with the lowest poor people is Pasangkayu Regency amount to 7,95 thousand people.

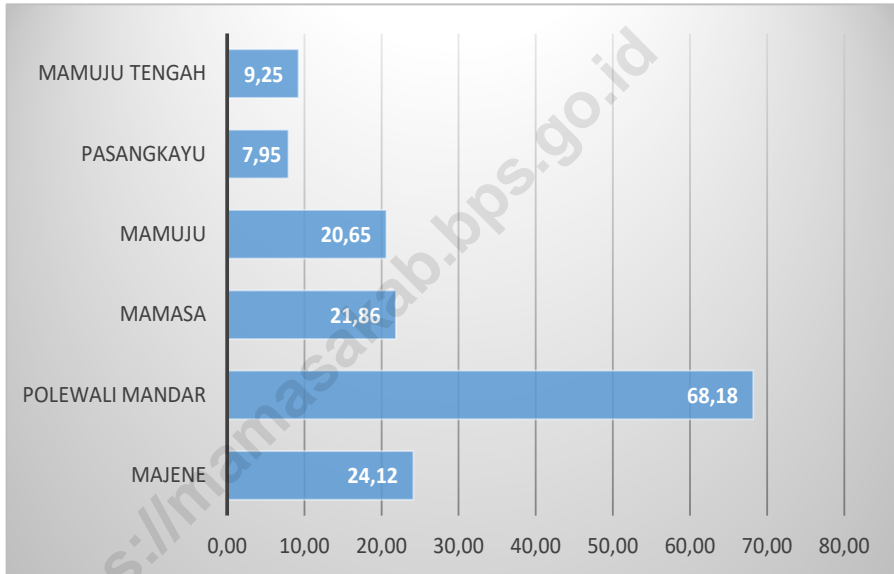
Gambar 13.1
Figures

Perbandingan Jumlah Penduduk Menurut Kabupaten di Provinsi Sulawesi Barat (ribu jiwa), 2020
Comparison Between Number of Population by Regency in Sulawesi Barat Province (thousand people), 2020



Sumber/Source : BPS, Proyeksi Penduduk Hasil SUPAS 2015/BPS-Statistics Indonesia, Population Projection SUPAS 2015 Result
BPS, Sensus Penduduk (SP) 2020/BPS-Statistics Indonesia, 2020 Population Census

Gambar 13.2 **Perbandingan Jumlah Penduduk Miskin Menurut Kabupaten di Provinsi Sulawesi Barat (ribu jiwa), 2020**
Figures *Comparison Between Number of Poor Population by Regency in Sulawesi Barat Province (thousand people), 2020*



Sumber/Source : Survei Sosial Ekonomi Nasional (Susenas) Maret / National Socio Economic Survey (Susenas) March

Tabel
Table 13.1**Jumlah Penduduk Menurut Kabupaten di Provinsi Sulawesi Barat (ribu), 2016–2020**
Population by Regency in Sulawesi Barat Province (thousand), 2016–2020

Kabupaten Regency	2016	2017	2018	2019	2020
(1)	(2)	(3)	(4)	(5)	(6)
Majene	166,00	167,85	169,65	171,41	174,41
Polewali Mandar	426,99	430,42	433,70	436,84	478,53
Mamasa	153,99	155,73	157,42	159,07	163,38
Mamuju	270,78	276,65	282,54	288,43	278,76
Pasangkayu	159,91	163,81	167,75	171,71	188,86
Mamuju Tengah	123,69	126,38	129,07	131,77	135,28
Sulawesi Barat	1 301,36	1 320,85	1 340,14	1 359,23	1 419,23

Sumber/Source: BPS, Proyeksi Penduduk Hasil SUPAS 2015/BPS-Statistics Indonesia, Population Projection SUPAS 2015 Result
BPS, Sensus Penduduk (SP) 2020/BPS-Statistics Indonesia, 2020 Population Census

Tabel
Table 13.2

Laju Pertumbuhan Produk Domestik Regional Bruto Atas Dasar Harga Konstan 2010 Menurut Kabupaten di Provinsi Sulawesi Barat (persen), 2016–2020
Rate of Growth of Gross Regional Domestic Products at Constant 2010 Prices by Regency in Sulawesi Barat Province (percent), 2016–2020

Kabupaten Regency	2016	2017	2018	2019^x	2020^{xx}
(1)	(2)	(3)	(4)	(5)	(6)
Majene	6,02	6,29	6,06	6,01	-1,38
Polewali Mandar	7,32	7,01	6,19	6,22	-1,56
Mamasa	6,78	6,07	6,05	5,94	-1,26
Mamuju	7,81	7,11	6,03	5,53	-2,08
Pasangkayu	4,03	6,37	5,28	4,46	-2,68
Mamuju Tengah	4,94	5,45	5,72	5,62	-0,40
Sulawesi Barat	6,01	6,39	6,26	5,67	-2,42

Sumber/Source: BPS dan sumber lain/BPS-Statistics Indonesia and other sources

Tabel
Table 13.3**Jumlah Penduduk Miskin Menurut Kabupaten di Provinsi Sulawesi Barat (ribu), 2016–2020**
Number of Poor Population by Regency in Sulawesi Barat Province (thousand), 2016–2020

Kabupaten Regency	2016	2017	2018	2019	2020
(1)	(2)	(3)	(4)	(5)	(6)
Majene	24,69	23,48	23,53	23,76	24,12
Polewali Mandar	73,04	69,25	69,68	68,86	68,18
Mamasa	21,43	21,14	21,22	21,64	21,86
Mamuju	17,47	19,11	20,42	20,57	20,65
Pasangkayu	7,67	7,95	7,65	7,42	7,95
Mamuju Tengah	8,43	8,82	9,28	9,16	9,25
Sulawesi Barat	152,73	149,76	151,78	151,4	152,02

Sumber/Source: Survei Sosial Ekonomi Nasional (Susenas) Maret / *National Socio Economic Survey (Susenas) March*

Tabel
Table 13.4**Indeks Pembangunan Manusia Menurut Kabupaten di
Provinsi Sulawesi Barat, 2016–2020**
*Human Development Index by Regency in Sulawesi Barat
Province, 2016–2020*

Kabupaten Regency	2016	2017	2018	2019	2020
(1)	(2)	(3)	(4)	(5)	(6)
Majene	64,80	65,40	66,01	66,59	66,91
Polewali Mandar	61,51	62,35	63,14	63,74	63,84
Mamasa	63,51	63,92	64,66	65,32	66,02
Mamuju	65,65	66,32	67,11	67,72	68,15
Pasangkayu	65,17	65,67	66,60	67,27	67,79
Mamuju Tengah	62,89	63,64	64,43	65,10	65,71
Sulawesi Barat	63,60	64,30	65,10	65,73	66,11

Sumber/Source: BPS, Seri Publikasi Indeks Pembangunan Manusia
BPS-Statistics Indonesia, Series of Publication of Human Development Index



Sensus
Penduduk
2020

#MencatatIndonesia

DATA

MENCERDASKAN BANGSA

Enlighten The Nation



**BADAN PUSAT STATISTIK
KABUPATEN MAMASA**
BPS-Statistics OF Mamasa Regency

Jl. Poros Banggo, Osango, Mamasa 91362

Telp./Fax : (0428) 2841045

E-mail : bps7603@bps.go.id

Homepage : mamasakab.bps.go.id



9 772087 536000