

Kabupaten MAJENE DALAM ANGKA

Majene Regency in Figures

2021



**BADAN PUSAT STATISTIK
KABUPATEN MAJENE**
BPS-Statistics of Majene Regency

Kabupaten
MAJENE DALAM ANGKA
Majene Regency in Figures

2021



KABUPATEN MAJENE DALAM ANGKA
Majene Regency in Figures
2021

ISBN: 978-602-6446-84-8

No. Publikasi/*Publication Number*: 76010.2101

Katalog /*Catalog*: 1102001.7601

Ukuran Buku/*Book Size*: 14,8 cm x 21 cm

Jumlah Halaman/*Number of Pages* : xxxvi+ 337 hal/*pages*

Naskah/*Manuscript*:

BPS Kabupaten Majene

BPS-Statistics of Majene Regency

Penyunting/*Editor*:

BPS Kabupaten Majene

BPS-Statistics of Majene Regency

Gambar Kover/*Cover Design*:

BPS Kabupaten Majene

BPS-Statistics of Majene Regency

Ilustrasi Kover/*Cover Illustration*:

Photo by gazali marimbo on Unsplash

Diterbitkan oleh/*Published by*:

©BPS Kabupaten Majene/*BPS-Statistics of Majene Regency*

Dicetak oleh/*Printed by*:

UD. Areso

Dilarang mengumumkan, mendistribusikan, mengomunikasikan, dan/atau menggandakan sebagian atau seluruh isi buku ini untuk tujuan komersil tanpa izin tertulis dari Badan Pusat Statistik.

Prohibited to announce, distribute, communicate, and/or copy part or all of this book for commercial purpose without permission from BPS-Statistics Indonesia.

PETA WILAYAH KABUPATEN MAJENE MAP OF MAJENE REGENCY



KEPALA BPS KABUPATEN MAJENE
CHIEF STATISTICIAN OF MAJENE REGENCY



Drs. Syihabuddin



KATA PENGANTAR

Kabupaten Majene Dalam Angka 2021 merupakan publikasi tahunan yang diterbitkan oleh BPS Kabupaten Majene. Disadari bahwa publikasi ini belum sepenuhnya memenuhi harapan pihak pemakai data khususnya para perencana, namun diharapkan dapat membantu melengkapi penyusunan rencana pembangunan di Kabupaten Majene.

Publikasi ini dapat terwujud berkat kerja sama dan bantuan dari berbagai pihak baik instansi pemerintah maupun swasta. Kepada semua pihak yang telah memberikan bantuan disampaikan penghargaan dan terima kasih yang sebesar-besarnya.

Walaupun publikasi ini telah disiapkan sebaik-baiknya, namun disadari masih ada kekurangan dan kesalahan yang terjadi. Untuk perbaikan publikasi ini, tanggapan dan saran yang bersifat konstruktif dari para pemakai sangat diharapkan.

Majene , Februari 2021
Kepala BPS
Kabupaten Majene

Drs. Syihabuddin



PREFACE

Majene Regency in Figures 2021 is an annual publication written by BPS- Statistics of Majene Regency. Honestly, this publication has not perfect yet and has not filled the user's hope, especially for the planners yet, but hopely it can help to equip compilation of development planning in Majene Regency.

This comprehensive publication has been made possible with the assistance and contribution from several governmental institutions and private organizations. To all parties who have been involved in the preparation of this publication, I would like to express my sincerest appreciation and gratitude.

Comments and constructive suggestions for the improvement of this publication are always welcome.

*Majene, February 2021
Chief Statistician of
Majene Regency*

Drs. Syihabuddin

DAFTAR ISI / CONTENTS

	Halaman <i>Page</i>
Kata Pengantar/ <i>Preface</i>	vii
Daftar Isi/ <i>Contents</i>	ix
Daftar Tabel/ <i>List of Tables</i>	xi
Daftar Gambar/ <i>List of Figures</i>	xxix
Daftar Singkatan/ <i>List of Abbreviations</i>	xxxiii
Statistik Kunci/ <i>Key Statistics</i>	xxxv
1. Geografi dan Iklim/ <i>Geography and Climate</i>	1
2. Pemerintahan/ <i>Government</i>	31
3. Penduduk dan Ketenagakerjaan/ <i>Population and Employment</i>	57
4. Sosial dan Kesejahteraan Rakyat/ <i>Social and Welfare</i>	89
5. Pertanian, Kehutanan, Peternakan, dan Perikanan/ <i>Agriculture, Forestry, Livestock, and Fishery</i>	165
6. Industri, Pertambangan, dan Energi/ <i>Industry, Mining, and Energy</i>	239
7. Industri Manufaktur/ <i>Manufacturing Industry</i>	249
8. Transportasi dan Komunikasi/ <i>Transportation and Communication</i>	263
9. Perbankan, Koperasi, dan Harga-harga/ <i>Banking, Cooperative, dan Prices</i>	275
10. Pengeluaran Penduduk/ <i>Population Expenditure</i>	285
11. Perdagangan/ <i>Trade</i>	297
12. Sistem Neraca Regional/ <i>System of Regional Accounts</i>	305
13. Perbandingan Antar Kabupaten/Kota/ <i>Regency/Municipal Comparison</i>	327

DAFTAR TABEL/LIST OF TABLES

Halaman
Page

1.	GEOGRAFI DAN IKLIM/GEOGRAPHY AND CLIMATE	
1.1	KEADAAN GEOGRAFI	
	GEOGRAPHY CONDITION	
1.1.1	Luas Daerah dan Jumlah Pulau Menurut Kecamatan di Kabupaten Majene, 2020 <i>Total Area and Number of Islands by Subdistrict in Majene Regency, 2020</i>	9
1.1.2	Tinggi Wilayah dan Jarak ke Ibukota Kabupaten/ Kota Menurut Kecamatan di Kabupaten Majene, 2020 <i>Altitude and Distance to the Capital of Regency/Municipality by Subdistrict in Majene Regency, 2020</i>	11
1.1.3	Jarak Desa/Kelurahan ke Ibukota Kecamatan Menurut Kecamatan di Kabupaten Majene, 2020 <i>Distant of Villages/Wards to Sub District Capital by Sub District in Majene Regency, 2020</i>	12
1.1.4	Letak dan Klasifikasi Desa/Kelurahan Menurut Kecamatan di Kabupaten Majene, 2020 <i>Location and Classification of Village/Wards by Sub District in Majene Regency, 2020</i>	17
1.1.5	Nama–Nama Sungai Menurut Kecamatan di Kabupaten Majene, 2020 <i>Name of Rivers by Sub District in Majene Regency, 2020</i>	22
1.1.6	Nama–Nama Gunung Menurut Kecamatan di Kabupaten Majene, 2020 <i>Name of Mountains by Sub District in Majene Regency, 2020</i>	24
1.2	KEADAAN IKLIM	
	CLIMATE CONDITION	
1.2.1	Pengamatan Unsur Iklim Menurut Bulan di Stasiun BMKG Majene, 2020 <i>Observation of Climate Elements By Months at Majene BMKG Station, 2020</i>	27
2.	PEMERINTAHAN/GOVERNMENT	
2.1	WILAYAH ADMINISTRATIF	
	ADMINISTRATIVE AREA	

2.1.1	Jumlah Desa ¹ /Kelurahan Menurut Kecamatan di Kabupaten Majene, 2016–2020 <i>Number of Villages¹/Kelurahan by Subdistrict in Majene Regency, 2016–2020</i>	37
2.1.2	Nama-Nama Desa/Kelurahan di Kabupaten Majene, 2020 <i>Name of Villages/Wards in Majene Regency, 2020</i>	38
2.2	DEWAN PERWAKILAN RAKYAT DAERAH REGIONAL HOUSE OF REPRESENTATIVE	
2.2.1	Jumlah Anggota Dewan Perwakilan Rakyat Daerah Menurut Partai Politik dan Jenis Kelamin di Kabupaten Majene, 2020 <i>Number of Regional House of Representatives's Members by Political Parties and Sex in Majene Regency, 2020</i>	41
2.2.2	Jumlah Anggota DPRD Menurut Komisi dan Jenis Kelamin di Kabupaten Majene, 2020 <i>Member of Regency Parliament from Result of General Election by Commission and Sex in Majene Regency, 2020</i>	42
2.2.3	Jumlah Kegiatan Dewan Perwakilan Rakyat Majene Menurut Bulan dan Sidang/Rapat, 2020 <i>Number of Activity at Region Parlement of Majene by Month and Session/Meeting, 2020</i>	43
2.3	SUMBER DAYA MANUSIA HUMAN RESOURCES	
2.3.1	Jumlah Pegawai Negeri Sipil Menurut Jabatan dan Jenis Kelamin di Kabupaten Majene, Desember 2019 dan Desember 2020 <i>Number of Civil Servants by Occupation and Sex in Majene Regency, December 2019 dan December 2020</i>	45
2.3.2	Jumlah Pegawai Negeri Sipil Menurut Tingkat Pendidikan dan Jenis Kelamin di Kabupaten Majene, Desember 2019 dan Desember 2020 <i>Number of Civil Servants by Educational Level and Sex in Majene Regency, December 2019 and December 2020</i>	47
2.3.3	Jumlah Pegawai Negeri Sipil Menurut Tingkat Kepangkatan dan Jenis Kelamin di Kabupaten Majene, Desember 2019 <i>Number of Civil Servants by Hierarchy and Sex in Majene Regency, December 2019</i>	49
2.3.4	Jumlah Pegawai Negeri Sipil Menurut Dinas/Instansi	

	Pemerintah dan Jenis Kelamin di Kabupaten Majene, 2020 <i>Number of Civil Servants by Institution/Office and Sex in Majene Regency, 2020</i>	50
2.4	KEUANGAN PEMERINTAH GOVERNMENT FINANCE	
2.4.1	Realisasi Pendapatan Pemerintah Kabupaten Majene Menurut Jenis Pendapatan (ribu rupiah), 2017-2020 <i>Actual Majene Regency Government Revenues by Kind of Revenues (thousand rupiahs), 2017-2020</i>	53
2.4.2	Realisasi Belanja Pemerintah Kabupaten Majene Menurut Jenis Belanja (ribu rupiah), 2016-2019 <i>Actual Majene Regency Government Expenditures by Kind of Expenditures (thousand rupiahs), 2016-2019</i>	55
3.	PENDUDUK DAN KETENAGAKERJAAN/ POPULATION AND EMPLOYMENT	
3.1	PENDUDUK POPULATION	
3.1.1	Penduduk, Laju Pertumbuhan Penduduk per Tahun, Distribusi Persentase Penduduk, Kepadatan Penduduk, Rasio Jenis Kelamin Penduduk Menurut Kecamatan di Kabupaten Majene, 2020 <i>Population, Annual Population Growth Rate, Percentage Distribution of Population, Population Density, and Population Sex Ratio by Subdistrict in Majene Regency 2020</i>	69
3.1.2	Jumlah Penduduk Menurut Kelompok Umur dan Jenis Kelamin di Kabupaten Majene, 2020.....	72
3.1.3	Jumlah Penerbitan Kartu Keluarga Menurut Bulan, 2018-2020.....	73
3.1.4	Jumlah Penerbitan Kartu Tanda Penduduk Menurut Bulan, 2018-2020.....	74
3.1.5	Jumlah Penerbitan Akta Kelahiran Menurut Bulan, 2018-2020.....	75
3.2	KETENAGAKERJAAN EMPLOYMENT	

3.2.1	Jumlah Penduduk Berumur 15 Tahun Keatas Menurut Jenis Kegiatan Selama Seminggu yang Lalu dan Jenis Kelamin di Kabupaten Majene, 2020 <i>Population Aged 15 Years and Over by Type of Activity During The Previous Week and Sex in Majene Regency 2020</i>	76
3.2.2	Penduduk Berumur 15 Tahun ke Atas Menurut Pendidikan Tertinggi yang Ditamatkan dan Jenis Kegiatan Selama Seminggu yang Lalu di Kabupaten Majene, 2020 <i>Population 15 Years of Age and Over by Educational Attainment and Type of Activity During the Previous Week in Majene Regency 2020</i>	77
3.2.3	Penduduk Berumur 15 Tahun Ke Atas yang Bekerja Selama Seminggu yang Lalu Menurut Status Pekerjaan Utama dan Jenis Kelamin di Kabupaten Majene, 2020 <i>Population 15 Years of Age and Over who Worked During The Previous Week by Main Employment Status and Sex in Majene Regency 2020</i>	79
3.2.4	Jumlah Pencari Kerja Terdaftar Menurut Tingkat Pendidikan Tertinggi yang Ditamatkan dan Jenis Kelamin, 2020	80
3.2.5	Jumlah Pencari Kerja, Penempatan dan Penghapusan Menurut Tingkat Pendidikan dan Jenis Kelamin, 2020	81
3.2.6	Penempatan Tenaga Kerja Menurut Bulan, Sektor dan Jenis Kelamin, 2020.....	83
3.2.7	Jumlah Peserta Pembinaan Latihan dan Penyuluhan di Kabupaten Majene, 2018–2020.....	84
3.2.8	Hasil Monitoring BLK/KLK/MTU di Kabupaten Majene, 2020 <i>Result of Monitoring BLK/KLK/MTU in Majene Regency, 2020</i>	85
3.2.9	Upah Minimum Karyawan (Staf Administrasi) Perusahaan di Kabupaten Majene (Rupiah), 2011 - 2020 <i>Minimum Salary for Employees (Administration Staff) in Majene</i>	

	Halaman Page
	86
3.2.10	87
4.	
4.1	
4.1.1	99
4.1.2	102
4.1.3	103
4.1.4	106
4.1.5	

	<i>Number of Schools, Teachers, and Pupils in Junior High Schools Under The Ministry of Education and Culture by Subdistrict in Majene Regency, 2019/2020 dan 2020/2021</i>	107
4.1.6	Jumlah Sekolah, Guru, dan Murid Madrasah Tsanawiyah (MTs) di Bawah Kementerian Agama Menurut Kecamatan di Kabupaten Majene, 2018/2019 dan 2019/2020 <i>Number of Schools, Teachers, and Pupils in Madrasah Tsanawiyah (MTs) Under The Ministry of Religious Affairs by Subdistrict in Majene Regency, 2018/2019 dan 2019/2020</i>	110
4.1.7	Jumlah Sekolah, Guru, dan Murid Sekolah Menengah Atas (SMA) di Bawah Kementerian Pendidikan dan Kebudayaan Menurut Kecamatan di Kabupaten Majene, 2019/2020 dan 2020/2021 <i>Number of Schools, Teachers, and Pupils in Senior High Schools Under The Ministry of Education and Culture by Subdistrict in Majene Regency, 2019/2020 dan 2020/2021</i>	111
4.1.8	Jumlah Sekolah, Guru, dan Murid Sekolah Menengah Kejuruan (SMK) di Bawah Kementerian Pendidikan dan Kebudayaan Menurut Kecamatan di Kabupaten Majene, 2018/2019 dan 2019/2020 <i>Number of Schools, Teachers, and Pupils in Vocational High Schools Under The Ministry of Education and Culture by Subdistrict in Majene Regency, 2018/2019 dan 2019/2020</i>	114
4.1.9	Jumlah Sekolah, Guru, dan Murid Madrasah Aliyah (MA) di Bawah Kementerian Agama Menurut Kecamatan di Kabupaten Majene, 2018/2019 dan 2019/2020 <i>Number of Schools, Teachers, and Pupils in Madrasah Aliyah (MA) Under the Ministry of Religious Affairs by Subdistrict in Majene Regency, 2018/2019 dan 2019/2020</i>	117
4.1.10	Jumlah Desa ¹ /Kelurahan yang Memiliki Fasilitas Sekolah Menurut Kecamatan dan Tingkat Pendidikan di Kabupaten Majene, 2018– 2020 <i>Number of Villages¹/Kelurahan Having Educational Facilities by Subdistrict and Educational Level in Majene Regency, 2014– 2019</i>	120
4.1.11	Angka Partisipasi Murni (APM) dan Angka Partisipasi Kasar (APK) Menurut Jenjang Pendidikan di Kabupaten Majene, 2019 dan 2020 <i>Net Participation Rates and Gross Participation Rates by Educational Level in Majene Regency, 2019 and 2020</i>	125
4.1.12	Persentase Penduduk Berumur 15 Tahun ke Atas yang Melek	

	Huruf Menurut Kelompok Umur di Kabupaten Majene, 2019 dan 2020 <i>Percentage of Literate People Aged 15 Years and Over by Age Group in Majene Regency, 2019 and 2020</i>	126
4.1.13	Jumlah Mahasiswa Perguruan Tinggi Menurut Sekolah Tinggi dan Jenis Kelamin di Kabupaten Majene, 2020..... <i>Number of University Student by University and Sex in Majene Regency, 2020</i>	127
4.1.14	Jumlah Dosen Perguruan Tinggi Menurut Sekolah Tinggi dan Status di Kabupaten Majene, 2020..... <i>Number of University Lecturer by University and Status in Majene Regency, 2020</i>	128
4.1.15	Jumlah Lulusan Perguruan Tinggi Menurut Sekolah Tinggi dan Jenis Kelamin di Kabupaten Majene, 2020..... <i>Number of University Graduated by University and Sex in Majene Regency, 2020</i>	129
4.2	KESEHATAN	
	HEALTH	
4.2.1	Jumlah Desa ¹ /Kelurahan Yang Memiliki Sarana Kesehatan Menurut Kecamatan di Kabupaten Majene, 2018–2020 <i>Number of Villages¹/Kelurahan Having Health Facilities by Subdistrict in Majene Regency, 2018–2020</i>	130
4.2.2	Jumlah Kunjungan Pasien ke Rumah Sakit Umum Daerah Menurut Bulan dan Status Perawatan di Kabupaten Majene, 2020 <i>Number of Patient Visit to Regional General Hospital by Month and Treatment Status in Majene Regency, 2020</i>	136
4.2.3	Jumlah Pelayanan Pengobatan Rawat Jalan Pada Unit-Unit Pelayanan Kesehatan Kabupaten Majene, 2020	
	<i>Number of Outpatient Treatment at Health Service Units Majene Regency, 2020</i>	137
4.2.4	Jumlah Klinik Keluarga Berencana (KKB) Menurut Kecamatan, 2020 <i>Number of Family Planning Clinics by Sub District, 2020</i>	138
4.2.5	Jumlah Peserta KB Aktif Menurut Kecamatan di Kabupaten Majene, 2020 <i>Number Family Planning Participants by Sub Districts in Majene Regency, 2020</i>	139
4.2.6	Jumlah Peserta KB Baru Menurut Kecamatan dan Jenis Kontrasepsi, 2020	

	<i>Number of New Family Planning Participants by Sub Districts, 2020</i>	141
4.2.7	Jumlah Kasus 10 Penyakit Terbanyak, 2020 <i>Number of Cases of the 10 Most Diseases, 2020</i>	142
4.3	AGAMA DAN SOSIAL LAINNYA RELIGION AND OTHER SOCIAL AFFAIRS	
4.3.1	Jumlah Penduduk Menurut Kecamatan dan Agama yang Dianut di Kabupaten Majene, 2020 <i>Population by Subdistrict and Religion in Majene Regency, 2020.....</i>	143
4.3.2	Jumlah Tempat Peribadatan Menurut Kecamatan di Kabupaten Majene, 2020 <i>Number of Places of Worship by Subdistrict in Majene Regency, 2020 ..</i>	144
4.3.3	Jumlah Desa ¹ /Kelurahan yang Mengalami Bencana Alam ² Menurut Kecamatan di Kabupaten Majene, 2018–2020 <i>Number of Villages¹/Kelurahan that Had Natural Disaster² by Subdistrict in Majene Regency, 2018–2020</i>	145
4.3.4	Jumlah Pernikahan Menurut Kecamatan di Kabupaten Majene, 2020 <i>Number of Marriage by Subistrict in Majene Regency, 2020</i>	148
4.3.5	Jumlah Jemaah Haji Setiap Musim Haji Menurut Kecamatan dan Jenis Kelamin, 2020..... <i>Number of Haji Pilgrim Every Season According to Gender by Sub District, 2020.....</i>	149
4.3.7	Jumlah Perkara yang Diterima Oleh Pengadilan Agama Menurut Kecamatan dan Jenis Perkara, 2020 <i>Number of Cases Received by Religious Court by Sub District and Type of Cases, 2020</i>	
4.3.8	Jumlah Perkara yang Diputus Oleh Pengadilan Agama Menurut Kecamatan dan Jenis Perkara, 2020 <i>Number of Cases Finished by Religious Court by Sub District and Type of Cases, 2020</i>	
4.4	KEMISKINAN POVERTY	
4.4.1	Garis Kemiskinan, Jumlah, dan Persentase Penduduk Miskin di Kabupaten Majene, 2013–2020 <i>Poverty Line, Number, and Percentage of Poor People in Majene Regency, 2013–2020.....</i>	

4.4.2	Indeks Kedalaman Kemiskinan dan Indeks Keparahan Kemiskinan di Kabupaten Majene, 2013–2020 Poverty Gap Index and Poverty Severity Index in Majene Regency, 2013–2020.....	
4.4.3	Jumlah Penyandang Masalah Kesejahteraan Sosial Menurut Kecamatan, 2020 <i>Number of Waif, Impecunious Family, Family with the Condition of Housing and Environment Which Improper, Continue Age According to District, 2020</i>	158
4.4.4	Jumlah Penderita Cacat Tubuh, Tuna Netra dan Tuna Karya Menurut Kecamatan, 2020 Number of Disabled, Blind and Jobless by Sub District, 2020	
4.5	KRIMINALITAS	
	CRIME.....	
4.5.1	Jumlah Tindak Pidana Menurut Kepolisian Sektor, 2018-2020..... <i>Number of Reported Criminal Cases by Sub District Police Office, 2018-2020</i>	160
4.5.2	Persentase Penyelesaian Tindak Pidana Menurut Kepolisian Sektor, 2018-2020 Percentage of Crime Clearance Rate by Sub District Pollice Office, 2018-2020.....	
4.5.3	Jumlah Tahanan Negara Menurut Status Dalam Rutan dan Jenis Kelamin (Orang), Akhir 2020	
	Number of Prisoners by Types of Crimes Status and Sex (People), End of 2020	
4.5.4	Jumlah Tahanan Menurut Jenis Kejahatan/ Pelanggaran di Rumah Tahanan Negara, 2020 <i>Population of Prisoners by Types of Crimes Status, 2020</i>	163
4.5.5	Jumlah Tahanan Menurut Jenis Kejahatan/Pelanggaran di Rumah Tahanan Negara Kabupaten Majene, 2020	
	<i>Population of Prisoners by Types of Crimes Status, 2020</i>	164
5.	PERTANIAN, KEHUTANAN, PETERNAKAN, DAN PERIKANAN/ AGRICULTURE, FORESTRY, LIVESTOCK, AND FISHERY .	
5.1	HORTIKULTURA	
	HORTICULTURE.....	

5.1.1	Luas Panen Tanaman Sayuran Menurut Kecamatan dan Jenis Tanaman di Kabupaten Majene (ha), 2019 dan 2020 <i>Harvested Area of Vegetables by Subdistrict and Kind of Plant in Majene Regency (ha), 2019 and 2020</i>	177
5.1.2	Produksi Tanaman Sayuran Menurut Kecamatan dan Jenis Tanaman (kuintal), 2019 dan 2020 <i>Production of Vegetables by Subdistrict and Kind of Plant (quintal), 2019 dan 2020</i>	181
5.1.3	Luas Panen Tanaman Sayuran dan Buah–Buahan Semusim Menurut Jenis Tanaman (ha), 2018–2020 <i>Harvested Area of Seasonal Vegetables and Fruits by Kind of Plant (ha), 2018–2020</i>	185
5.1.4	Produksi Tanaman Sayuran dan Buah–Buahan Semusim Menurut Jenis Tanaman (ton), 2018–2020..... <i>Production of Seasonal Vegetables and Fruits by Kind of Plant (ton), 2018–2020</i>	186
5.1.5	Luas Panen Tanaman Biofarmaka Menurut Kecamatan dan Jenis Tanaman (m ²), 2019 dan 2020..... <i>Harvested Area of Medicinal Plants by Subdistrict and Kind of Plant (m²), 2019 and 2020</i>	187
5.1.6	Produksi Tanaman Biofarmaka Menurut Kecamatan dan Jenis Tanaman (kg) di Kabupaten Majene, 2019 and 2020 <i>Production of Medicinal Plants by Subdistrict and Kind of Plant in Majene Regency (kg) 2019 and 2020</i>	190
5.1.7	Luas Panen Tanaman Biofarmaka Menurut Jenis Tanaman (m ²) di Kabupaten Majene, 2018-2020 <i>Harvested Area of Medicinal Plants by Kind of Plant (m²) in Manjene Regency, 2018-2020</i>	193
5.1.8	Produksi Tanaman Biofarmaka Menurut Jenis Tanaman (kg) di Kabupaten Majene, 2018-2020 <i>Production of Medicinal Plants by Kind of Plant (kg) in Manjene Regency, 2018-2020</i>	194
5.1.9	Luas Panen Tanaman Hias Menurut Kecamatan dan Jenis Tanaman (m ²), 2019 and 2020 <i>Harvested Area of Ornamental Plants by Subdistrict and Kind of Plant (m²), 2019 and 2020</i>	195

5.1.10	Produksi Tanaman Hias Menurut Kecamatan dan Jenis Tanaman (tangkai), 2019 dan 2020..... <i>Production of Ornamental Plants by Subdistrict and Kind of Plant (stalks), 2019 and 2020</i>	197
5.1.11	Luas Panen Tanaman Hias Menurut Jenis Tanaman (m ²), 2017–2020 <i>Harvested Area of Ornamental Plants by Kind of Plant (m²), 2017-2020</i>	199
5.1.12	Produksi Tanaman Hias Menurut Jenis Tanaman (tangkai), 2017–2020 <i>Production of Ornamental Plants by Kind of Plant (stalks), 2017-2020</i>	200
5.1.13	Produksi Buah-buahan Menurut Kecamatan dan Jenis Tanaman (kuintal), 2019 and 2020..... <i>Production of Fruits by Subdistrict and Kind of Plant (qjuntal), 2019 and 2020</i>	201
5.1.14	Produksi Buah–Buahan dan Sayuran Tahunan Menurut Jenis Tanaman (ton), 2017-2020 <i>Production of Annual Fruits and Vegetables by Kind of Plant (ton), 2017-2020</i>	205
5.2	PERKEBUNAN ESTATE CROPS	
5.2.1	Luas Areal Tanaman Perkebunan Menurut Kecamatan dan Jenis Tanaman (ha), 2019 dan 2020 <i>Planted Area of Estate Crops by Subdistrict and Type of Crops (ha), 2019 and 2020</i>	206
5.2.2	Produksi Perkebunan Menurut Kecamatan dan Jenis Tanaman (ton), 2019 dan 2020..... <i>Production of Estate by Subdistrict and Type of Crops (ton), 2019 and 2020</i>	210
5.3	TANAMAN PANGAN FOOD CROPS	
5.3.1	Luas Lahan Sawah Menurut Kecamatan dan Jenis Pengairan (ha), 2020 <i>Area of Wetland by Subdistrict and Type of Irrigation (ha), 2020</i>	214
5.3.2	Laporan Penggunaan Lahan Sawah di Kabupaten Majene (Ha), 2020 <i>Report of Rice Field Used in Majene Regency (Ha), 2020</i>	215
5.3.3	Laporan Penggunaan Lahan Bukan Sawah (Ha), 2020.....	

	Halaman Page
	216
5.3.4	217
5.3.5	218
5.3.6	219
5.3.7	220
5.3.8	221
5.3.9	222
5.4	
5.4.1	223
5.4.2	224
5.4.3	225
5.5	

5.5.1	Jumlah Rumah Tangga Perikanan Tangkap Menurut Kecamatan dan Subsektor, 2019-2020 <i>Number of Fish Capture Households by Sub District and Subsector, 2019-2020</i>	226
5.5.2	Produksi Perikanan Tangkap Menurut Kecamatan dan Subsektor (Ton), 2019 dan 2020 <i>Production of Fish Capture by Sub District and Subsector (Ton), 2019 and 2020.....</i>	227
5.5.3	Jumlah Rumah Tangga Perikanan Budidaya Menurut Kecamatan dan Jenis Budidaya, 2020 <i>Number of Aquaculture Households by Sub District and Type of Aquaculture, 2020</i>	228
5.5.4	Produksi Perikanan Budidaya Menurut Kecamatan dan Subsektor (Ton), 2020 <i>Production of Fish Capture by Sub District and Subsector (Ton), 2020 ..</i>	229
5.5.5	Jumlah Perahu/Kapal Menurut Kecamatan dan Jenis Kapal, 2020 <i>Number of Fishing Boats by Sub District and Type of Boat, 2020</i>	230
5.5.6	Jumlah Nelayan dan Petani Menurut Kecamatan, 2020	231
5.5.7	Jumlah Perahu Nelayan Menurut Kecamatan, 2020 <i>Number of Fishery Boats by Sub District, 2020</i>	232
5.5.8	Jumlah Penangkap Ikan Menurut Kecamatan, 2020 <i>Number of Fishery Fauidment by Sub District, 2020.....</i>	
5.5.9	Luas Areal Pemeliharaan/Penangkapan Ikan Menurut Kecamatan, 2020 <i>The Area of Fish Breeding and Fishing by Sub District, 2020.....</i>	235
5.5.10	Produksi Perikanan Laut Menurut Kecamatan (Ton), 2020 <i>Production of Marine Fisheries by Sub District (Ton), 2020</i>	236
5.5.11	Jumlah Produksi Perikanan Darat Menurut Kecamatan (Ton), 2020. <i>Production of Terrestrial Fisheries by Sub District (Ton), 2020.....</i>	
6.	INDUSTRI, PERTAMBANGAN, DAN ENERGI/ INDUSTRY, MINING, AND ENERGY	
6.1	Data Ketenagalistrikan Majene, 2020	245
6.2	Persentase Rumah Tangga Menurut Sumber Penerangan Utama, 2019-2020.....	

	Halaman Page
	246
6.3	247
6.4	248
7.	INDUSTRI MANUFAKTUR/MANUFACTURING INDUSTRY
7.1	257
7.2	258
7.3	259
7.4	260
7.5	261
8.	TRANSPORTASI DAN KOMUNIKASI/ TRANSPORTATION AND COMMUNICATION
8.1	TRANSPORTASI TRANSPORTATION
8.1.1	271

8.1.2	Panjang Jalan Menurut Jenis Permukaan Jalan di Kabupaten Majene (km), 2019–2020 <i>Length of Roads by Type of Road Surface in Majene Regency (km), 2019–2020</i>	272
8.1.3	Panjang Jalan Menurut Kondisi Jalan di Kabupaten Majene (km), 2019–2020 <i>Length of Roads by Condition of Roads in Majene Regency (km), 2019–2020</i>	273
8.2	KOMUNIKASI COMMUNICATION	
8.2.1	Jumlah Kantor Pos Pembantu Menurut Kecamatan di Kabupaten Majene, 2017–2020 <i>Number of Post Offices Subsidiaries by Subdistrict in Majene Regency, 2017–2020</i>	274
9.	PERBANKAN, KOPERASI, DAN HARGA-HARGA/ BANKING, COOPERATIVE, AND PRICES	
9.1	Jumlah Koperasi Aktif Menurut Kecamatan di Kabupaten Majene, 2017–2020 <i>Number of Active Cooperative by Subdistrict in Majene Regency, 2017–2020</i>	281
9.2	Jumlah Koperasi Menurut Jenis Koperasi dan Kecamatan di Kabupaten Majene, 2020 <i>Number of Cooperative by Kind of Cooperative and Subdistrict in Majene Regency, 2020</i>	282
9.3	Jumlah Kantor Bank Menurut Kelompok Bank di Kabupaten Majene, 2015–2020 <i>Number of Bank Offices by Bank Group in Majene Regency, 2015–2020</i>	283
10.	PENGELUARAN PENDUDUK/POPULATION EXPENDITURE	
10.1	Rata-rata Pengeluaran per Kapita Sebulan Menurut Kelompok Komoditas (rupiah) di Kabupaten Majene 2019 dan 2020 <i>Monthly Average Expenditure per Capita by Commodity Group (rupiahs) in Majene Regency, 2019 and 2020</i>	293
10.2	Persentase Pengeluaran per Kapita Sebulan Menurut Kelompok Komoditas di Kabupaten Majene 2019 dan 2020	

	Halaman Page
	<i>Percentage of Monthly Expenditure per Capita by Commodity Group in Majene Regency, 2019 and 2020</i> 294
10.3	Persentase Penduduk Menurut Golongan Pengeluaran Per Kapita Sebulan di Kabupaten Majene 2019 dan 2020 <i>Percentage of Population by Per Capita Spending Group a Month in Majene Regency, 2019 and 2020</i> 295
11.	PERDAGANGAN/TRADE
11.1	Jumlah Sarana Perdagangan Menurut Jenisnya di Kabupaten Majene, 2017–2020 <i>Number of Trading Facilities by Type of Facility in Majene Regency, 2017–2020</i> 303
12.	SISTEM NERACA REGIONAL/SYSTEM OF REGIONAL ACCOUNTS
12.1.	Produk Domestik Regional Bruto Atas Dasar Harga Berlaku Menurut Lapangan Usaha di Kabupaten Majene (miliar rupiah), 2016–2020 <i>Gross Regional Domestic Product at Current Market Prices by Industry in Majene Regency (billion rupiahs), 2016–2020</i> 317
12.2	Produk Domestik Regional Bruto Atas Dasar Harga Konstan 2010 Menurut Lapangan Usaha di Kabupaten Majene (miliar rupiah), 2016–2020 <i>Gross Regional Domestic Product at 2010 Constant Market Prices by Industry in Majene Regency (billion rupiahs), 2016–2020</i> 319
12.3	Distribusi Persentase Produk Domestik Regional Bruto Atas Dasar Harga Berlaku Menurut Lapangan Usaha di Kabupaten Majene, 2016–2020 <i>Percentage Distribution of Gross Regional Domestic Product at Current Market Prices by Industry in Majene Regency, 2016–2020</i> 321
12.4	Laju Pertumbuhan Produk Domestik Regional Bruto Atas Dasar Harga Konstan 2010 Menurut Lapangan Usaha di Kabupaten Majene (persen), 2016–2019 <i>Growth Rate of Gross Regional Domestic Product at 2010 Constant Market Prices by Industry in Majene Regency (percent), 2016–2019</i> 323
12.5	Produk Domestik Regional Bruto Atas Dasar Harga Berlaku Menurut Jenis Pengeluaran di Kabupaten Majene (miliar rupiah), 2015–2019

	<i>Gross Regional Domestic Product at Current Market Prices by Type of Expenditure in Majene Regency (billion rupiahs), 2015–2019.....</i>	325
12.6	Produk Domestik Regional Bruto Atas Dasar Harga Konstan 2010 Menurut Jenis Pengeluaran di Kabupaten Majene (miliar rupiah), 2016–2020 <i>Gross Regional Domestic Product at 2010 Constant Market Prices by Type of Expenditure in Majene Regency (billion rupiahs), 2016–2020.....</i>	326
13.	PERBANDINGAN ANTAR KABUPATEN/ KOTA/ REGENCY/MUNICIPAL COMPARISON	
13.1	Jumlah Penduduk Menurut Kabupaten/Kota di Provinsi Sulawesi Barat (ribu), 2016–2020 <i>Population by Regency/Municipality in Sulawesi Barat Province (thousand), 2016–2020.....</i>	333
13.2	Laju Pertumbuhan Produk Domestik Regional Bruto Atas Dasar Harga Konstan 2010 Menurut Kabupaten/ Kota di Provinsi Sulawesi Barat (persen), 2016–2020 <i>Rate of Growth of Gross Regional Domestic Products at Constant 2010 Prices by Regency/Municipality in Sulawesi Barat Province (percent), 2016–2020.....</i>	334
13.3	Jumlah Penduduk Miskin Menurut Kabupaten/ Kota di Provinsi Sulawesi Barat (ribu), 2016–2020 <i>Number of Poor Population by Regency/Municipality in Sulawesi Barat Province (thousand), 2016–2020.....</i>	335
13.4	Indeks Pembangunan Manusia Menurut Kabupaten/ Kota di Provinsi Sulawesi Barat, 2016–2020 <i>Human Development Index by Regency/Municipality in Sulawesi Barat Province, 2016–2020.....</i>	336

DAFTAR GAMBAR/LIST OF FIGURES

		Halaman Page
1.1	Luas Daerah menurut Kecamatan (%), 2020 <i>Area of Subdistrict (%), 2020</i>	7
1.2	Hari Hujan Menurut Bulan di Kabupaten Majene, 2020 <i>Rainy Days by Month in Majene Regency, 2020</i>	8
2.1	Jumlah Desa ¹ /Kelurahan di Kabupaten Majene,2020 <i>Number of Villages¹/Kelurahan in Majene Regency, 2020</i>	35
2.2	Jumlah Anggota Dewan Perwakilan Rakyat Daerah Menurut Jenis Kelamin di Kabupaten Majene,2020 <i>Number of Regional House of Representatives's Members by Sex Number of Villages¹/ Kelurahan in Majene, 2020</i>	36
3.1	Jumlah Penduduk di Kabupaten Majene, 2020 <i>Total Population in Majene Regency, 2020</i>	67
3.2	Jumlah Penduduk Menurut Kelompok Umur di Kabupaten Majene, 2020 <i>Total Population by Age Groups in Majene Regency, 2020</i>	68
4.1	Jumlah Pernikahan Menurut Kecamatan, 2020 <i>Number of Marriage by Subistrict, 2020</i>	97
4.2	(APM) dan (APK) Menurut Jenjang Pendidikan di Kabupaten Majene,2020 <i>Net Participation Rates and Gross Participation Rates by Educational Level in Majene Regency, 2020</i>	98
5.1	Produksi Cakalang menurut Kecamatan (Ton), 2020..... <i>Production of Cakalang by Sub District (Ton), 2020</i>	175
5.2	Produksi Kakao menurut Kecamatan (Ton), 2020..... <i>Production of Cosoa by Sub District (Ton), 2020</i>	176
6.1	Jumlah Pelanggan dan Air yang Disalurkan Menurut Kecamatan di Kabupaten Majene, 2020 <i>Number of Customers and Distributed Water by Subdistrict in Majene Regency, 2020</i>	244
7.1	Jumlah Obyek Wisata di Kabupaten Majene, 2020	255
7.2	Jumlah Rumah Makan/Restoran Menurut Kecamatan di Kabupaten Majene, 2020 <i>Number of Restaurants by Subdistrict in Majene Regency, 2020</i>	256

8.1	Panjang Jalan Menurut Jenis Permukaan Jalan di Kabupaten Majene (km), 2020 <i>Length of Roads by Type of Road Surface in Majene Regency (km), 2020</i>	269
8.2	Panjang Jalan Menurut Kondisi Jalan di Kabupaten Majene (km), 2020 <i>Length of Roads by Condition of Road Surface in Majene Regency (km), 2020 .</i>	270
9.1	Jumlah Koperasi Aktif Menurut Kecamatan di Kabupaten Majene, 2020 <i>Number of Active Cooperative by Subdistrict in Majene Regency, 2020.....</i>	279
9.2	Jumlah Koperasi Aktif Menurut Jenis Koperasi di Kabupaten Majene, 2020 <i>Number of Active Cooperative by Kind of Cooperative in Majene Regency, 2020.....</i>	280
10.1	Rata-rata Pengeluaran per Kapita Menurut Kelompok Komoditas (rupiah) di Kabupaten Majene, 2020 <i>Monthly Average Expenditure Per Capita by Comudity Group (rupiash)in Majene Regency, 2020.....</i>	291
10.2	Persentase Penduduk Menurut Golongan Pengeluaran Per Kapita Sebulan di Kabupaten Majene), 2019 <i>Percentage of Population by Per Capita Spending Group a Month in Majene Regency, 2019</i>	292
11.1	Jumlah Sarana Perdagangan Menurut Jenisnya di Kabupaten Majene, 2020 <i>Number of Trading Facilities by Type of Facility in Majene Regency, 2020</i>	301
11.2	Jumlah Sarana Perdagangan di Kabupaten Majene, 2017-2020 <i>Number of Trading Facilities in Majene Regency, 2017-2020.....</i>	302
12.1	Produk Domestik Regional Bruto Atas Dasar Harga Berlaku di Kabupaten Majene (miliar rupiah), 2016-2020 <i>Gross Regional Domestic Product at Current Market Prices in Majene Regency (bilion rupiahs), 2016-2020</i>	315
12.2	Distribusi Persentase Produk Domestik Regional Bruto Atas Dasar Harga Berlaku (%), 2017 dan 2018 <i>Percentage Distribution of Gross Regional Domestic Product at Current Market Prices (%), 2017 and 2018</i>	316
13.1	Jumlah Penduduk Menurut Kabupaten/Kota di Provinsi Sulawesi Barat (ribu), 2020 <i>Population by Regency/Municipality in Sulawesi Barat Province (thousand), 2020</i>	332

PENJELASAN UMUM/EXPLANATORY NOTES

Tanda-tanda, satuan-satuan, dan lain-lainnya yang digunakan dalam publikasi ini adalah sebagai berikut:

Symbols, measurement units, and acronyms which are used in this publication, are as follows:

1. TANDA-TANDA/SYMBOLS

Data tidak tersedia/Data not available	: ...
Tidak ada atau nol /Null or zero	: -
Data dapat diabaikan/Data negligible	: 0
Tanda decimal/Decimal point	: ,
Data tidak dapat ditampilkan/Not applicable	: NA
Angka estimasi/Estimated figures	: e
Angka diperbaiki/Revised figures	: r
Angka sementara/Preliminary figures	: x
Angka sangat sementara/Very preliminary figures	: xx
Angka sangat sangat sementara/Very very preliminary figures	: xxx

2. SATUAN/UNITS

barel/barrel	: 158,99 liter/litres = 1/6,2898 m ³
hektar (ha)/hectare (ha)	: 10 000 m ²
kilometer (km)/kilometres (km)	: 1 000 meter/meters (m)
knot/knot	: 1,8523 km/jam (km/hour)
kuintal/quintal	: 100 kg
KWh	: 1 000 Watt hour
MWh	: 1 000 KWh
liter (untuk beras)/litre (for rice)	: 0,80 kg
MMSCF	: 1/35,3 m ³
metrik ton (m.ton)/metric ton (m. ton)	: 0,98421 long ton = 1 000 kg
ons/ounce	: 28,31 gram/grams
ton	: 1 000 kg

Satuan lain: buah, dus, butir, helai/lembar, kaleng, batang, pulsa, ton kilometer (ton-km), jam, menit, persen (%).

Other units: unit, pack, pieces, sheet, tin, pulse, ton-kilometres(ton-km), hour, minute, percent (%).

Perbedaan angka di belakang koma disebabkan oleh pembulatan angka.

The difference in decimal numbers is caused by rounding.

DAFTAR SINGKATAN/ LIST OF ABBREVIATIONS

SI	: Stasiun Iklim
SIMPK	: Stasiun Meteorologi Pertanian Khusus
t.t	: Tempat tidur
BCG	: Bacillus Calmette Guerin
DPT	: Difteri, Pertusis, Tetanus
TT	: Tetanus Toxoid
IOT	: Industri Obat Tradisional/ <i>Traditional Medicine Industry</i>
IKOT	: Industri Kecil Obat Tradisional/ <i>Traditional Medicine Small</i>
Alkes	: Alat kesehatan/ <i>Health Kits</i>
PKRT	: Perbekalan Kesehatan Rumah tangga/ <i>Household Health Logistics</i>
Kompl	: Komplemen/ <i>Complement</i>
IRTP	: Industri Pangan Produksi Rumah Tangga/ <i>Foods Home Industry</i>
PBF	: Pedagang Besar Farmasi/ <i>Pharmacy Whole-seller</i>
GFK	: Gudang Farmasi Kab/Kota/Regency/ <i>Municipality Pharmacy Warehouse</i>
RB	: Rumah Bersalin/ <i>Delivery House</i>
Pustu	: Puskesmas pembantu/ <i>Auxiliary Public Health Center</i>
BP	: Balai Pengobatan/ <i>Polyclinic</i>
TPS	: Tempat Pembuangan Sementara / <i>landfill</i>
Jamkesmas	: Jaminan kesehatan masyarakat miskin/ <i>Poor public health insurance</i>
PJKMU	: Program Jaminan Kesehatan Masyarakat Umum
SIUP	: Surat Ijin Usaha Perdagangan/ <i>Trading Permission Letter</i>
TDP	: Tanda Daftar Perusahaan/ <i>Company Registration Identity</i>
API	: Angka Pengenal Importir/ <i>Importer's Identity Number</i>

Statistik Kunci, 2019–2020 Key Statistics, 2019–2020

Rincian/Description	Satuan/Unit	2019	2020
(1)	(2)	(4)	(5)
SOSIAL/SOCIAL			
Penduduk ^{1,2} /Population ^{1,2}	ribu/thousand	171.4	174.4
Laju Pertumbuhan Penduduk ^{1,2} /Population Growth ^{1,2}	%	14.7	15.4
Angka Melek Huruf Usia 15+/ <i>Literacy Rate Aged 15+</i> ³	%	95.8	95.2
Tingkat Partisipasi Angkatan Kerja -TPAK ⁴ <i>Labour Force Participation Rate-LFPR</i>	%	67.7	68.1
Tingkat Pengangguran Terbuka-TPT ⁴ <i>Unemployment Rate-UR⁴</i>	%	3.9	4.3
Penduduk Miskin/ <i>Poor People</i> ³	ribu/thousand	23.8	24.1
Persentase Penduduk Miskin ³ <i>Percentage of Poor People</i>	%	13.7	13.7
Indeks Pembangunan Manusia-IPM ⁵ <i>Human Development Index⁵</i>	–	66.6	66.9
EKONOMI/ECONOMIC			
Produk Domestik Regional Bruto (PDRB) Harga Berlaku ⁶ <i>Gross Regional Domestic Bruto (GRDP) at Current Price⁶</i>	miliar rupiah <i>billion rupiahs</i>	4 974.9 ^{xx}	4 993.5 ^{xx}

- Catatan/Notes: ¹ BPS, Proyeksi Penduduk Hasil SUPAS 2015/*BPS-Statistics Indonesia, Population Projection SUPAS 2015*
- ² Sensus Penduduk (SP) 2020/*BPS-Statistics Indonesia, 2020 Population Census*
- ³ BPS, Survei Sosial Ekonomi Nasional Maret/*BPS-Statistics Indonesia, March National Socioeconomic Survey*
- ⁴ BPS, Survei Angkatan Kerja Nasional (Sakernas) Agustus/*BPS-Statistics Indonesia, August National Labor Force Survey*
- ⁵ BPS, Seri Publikasi indeks Pembangunan manusia/*BPS-Statistic Indonesia, Series of Publication of Human Development Index*
- ⁶ BPS, berbagai sensus, survei dan sumber lain/*BPS-Statistics Indonesia, various census, survey, and other sources*

GEOGRAFI DAN IKLIM GEOGRAPHY AND CLIMATE

119 mm³

DES 2020
Dec

25 HARI
Days

**JUMLAH HARI
HUJAN
TERBANYAK**

*Month with
The Most
Rainy Day*

**RATA-RATA
CURAH HUJAN**
Average Rainfall

<https://majeneko.bps.go.id>

PENJELASAN TEKNIS

TECHNICAL NOTES

1. Secara astronomis, Kabupaten Majene terletak antara 20 38' 45" - 30 38' 15" Lintang Selatan dan antara 1180 45' 00" - 1190 4' 45" Bujur Timur.
 2. Berdasarkan posisi geografisnya, Kabupaten Majene berbatasan dengan Kabupaten Mamuju di sebelah utara dan Kabupaten Polewali Mandar sebelah timur, Batas sebelah selatan dan barat masing-masing Teluk Mandar dan Selat Makassar.
 3. Kabupaten Majene terdiri dari 8 Kecamatan yaitu Banggae, Banggae Tlmur, Pamboang, Sendana, Tammerodo, Tubo Sendana, Malunda, dan Ulumanda
 4. **Desa/Kelurahan Tepi Laut** adalah desa/kelurahan yang sebagian atau seluruh wilayahnya bersinggungan langsung dengan laut, baik berupa pantai maupun tebing karang.
 5. **Desa/Kelurahan bukan tepi laut** adalah desa/kelurahan yang wilayahnya tidak bersinggungan langsung dengan laut.
 6. **Kelembaban udara** adalah banyaknya kandungan uap air di atmosfer. Udara atmosfer adalah campuran dari udara kering dan uap air.
1. *Astronomically, Majene Regency is located between 20 38' 45" - 30 38' 15" South latitude and 1180 45' 00" - 1190 4' 45" East Longitude.*
 2. *In terms of geographic position, Majene Regency has boundaries by Mamuju Regency at the North and Polewali Mandar Regency at the East, Bound of South and West were Gulf of Mandar and Makkasar Strait.*
 3. *Majene Regency has 8 Sub District These include Banggae Tlmur, Pamboang, Sendana, Tammerodo, Tubo Sendana, Malunda, dan Ulumanda.*
 4. **Coastal Village/Coastal Sub-District** is a village/sub-district which some areas are intersect/directly adjacent to the sea, either gently sloping/flat beach or cliffs/reef.
 5. **Non Coastal Village/Non Coastal Sub-District** is a village which has no area that intersect/directly adjacent to the sea.
 6. **Humidity** is the amount of water vapor content in the atmosphere. The atmospheric air is a mixture of dry air and water vapor.

7. **Tekanan udara** adalah tenaga yang bekerja untuk menggerakkan massa udara dalam setiap satuan luas tertentu. Diukur dengan menggunakan barometer. Satuan tekanan udara adalah milibar (mb)
7. **The air pressure** is the force working to move the mass of air in each specific unit area . measured using a barometer. Unit air pressure is millibars (mb).

<https://majenekab.bps.go.id>

ULASAN

Kabupaten Majene terletak antara 20 38' 45" - 30 38' 15" Lintang Selatan dan antara 1180 45' 00" - 1190 4' 45" Bujur Timur. Luas wilayah Kabupaten Majene, adalah seluas 947,84 km².

Sampai Akhir tahun 2020, wilayah administrasi Kabupaten Majene terdiri dari 8 wilayah kecamatan, dengan luas daratan masing-masing kecamatan, yaitu: Banggae (25,15 km²), Banggae Timur (30,04 km²), Pamboang (70,19 km²), Sendana (82,24 km²), Tammerodo (55,40 km²), Tubo Sendana (41,17 km²), Malunda (187,65 km²), Serta Ulumanda (456,00 km²)

Berdasarkan elevasi (ketinggian dari permukaan laut), kecamatan dengan dataran tertinggi di Kabupaten Majene adalah Kecamatan Sendana dengan ketinggian 50 meter di atas permukaan laut sedangkan kecamatan dengan dataran terendah adalah Kecamatan Banggae dengan ketinggian hanya 0,25 meter di atas permukaan laut

Jarak antara Ibukota Kabupaten ke Daerah Kecamatan :

1. Banggae - Banggae (Totoli) : 3 km.
2. Banggae - Banggae Timur (Labuang Utara) : 2 km.
3. Banggae - Pamboang (Lalampanua) : 15 km.
4. Banggae - Sendana (Mosso Dhua) : 25 km.
5. Banggae - Tammerodo

DESCRIPTION

Majene Regency is located between 20 38' 45" - 30 38' 15" south latitude and 1180 45' 00" - 1190 4' 45" east longitude. MAjene Regency area is shaped in landby 947.84 km².

In 2020, Majene Regency is divided into eight Sub Districts, the land area of each Sub Districts is Banggae (25.15 km²), Banggae Timur (30.04 km²), Pamboang (70.19 km²), Sendana (82.24 km²), Tammerodo (55.40 km²), Tubo Sendana (41.17 km²), Malunda (187.65 km²), and Ulumanda (456.00 km²).

Based on elevation (high of sea surface), subdistric with the highest mainland in Majene Regency is Sendana Sub District with a height of 50 meters above sea level whereas Sub District with the lowest mainland in Majene Regency is Banggae Sub District with a height of only 0,25 meter above sea level

Distance between Regency Capital to Sub Districts :

1. Banggae - Banggae (Totoli) : 3 km.
2. Banggae - Banggae Timur (Labuang Utara) : 2 km
3. Banggae - Pamboang (Lalampanua) : 15 km.
4. Banggae - Sendana (Mosso Dhua) : 25 km.
5. Banggae - Tammerodo

(Tammerodo) : 47 km.

6. Banggae - Tubo Sendana (Bonde-Bonde) : 66 km.

7. Banggae - Malunda (Malunda) : 86 km.

8. Banggae - Ulumanda (Kabiraan) : 87 km.

Wilayah Kabupaten Majene berbatasan dengan Kabupaten Mamuju disebelah utara dan Kabupaten Polewali Mandar sebelah timur, Batas sebelah selatan dan barat masing-masing Teluk Mandar dan Selat Makassar

(Tammerodo) : 47 km.

6. Banggae - Tubo Sendana (Bonde-Bonde) : 66 km.

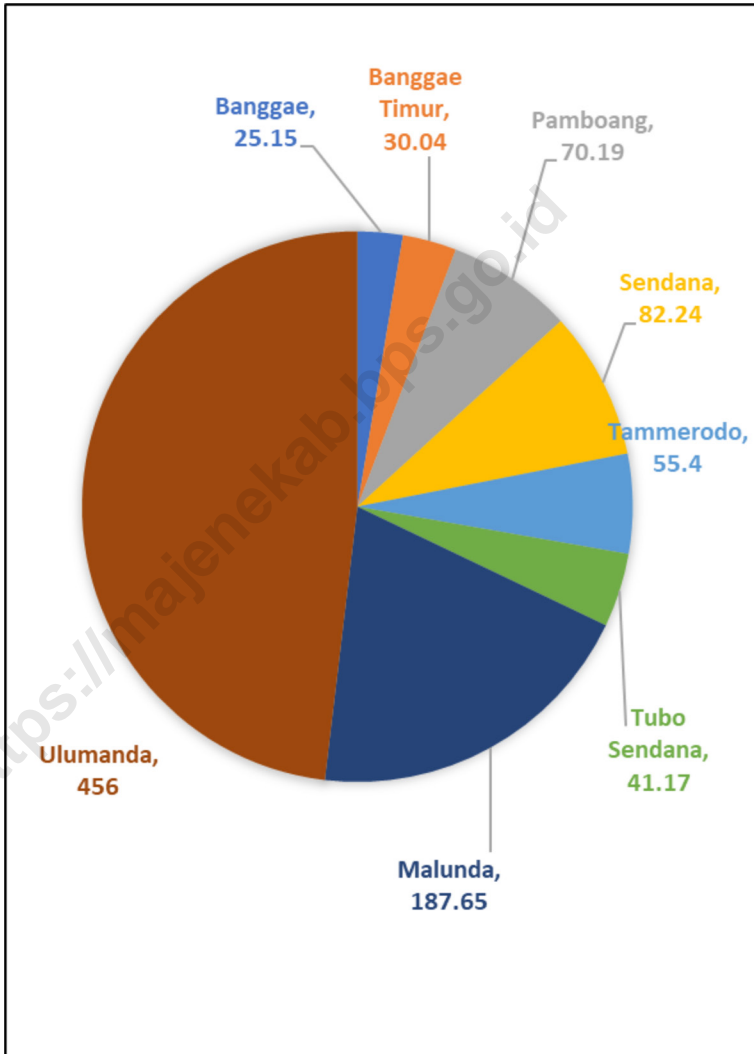
7. Banggae - Malunda (Malunda) : 86 km.

8. Banggae - Ulumanda (Kabiraan) : 87 km.

Territorial Boundaries of Majene Regency in northern area bordered by Mamuju Regency and Polewali Mandar Regency at the East, Bound of South and West were Gulf of Mandar and Makkasar Strait.

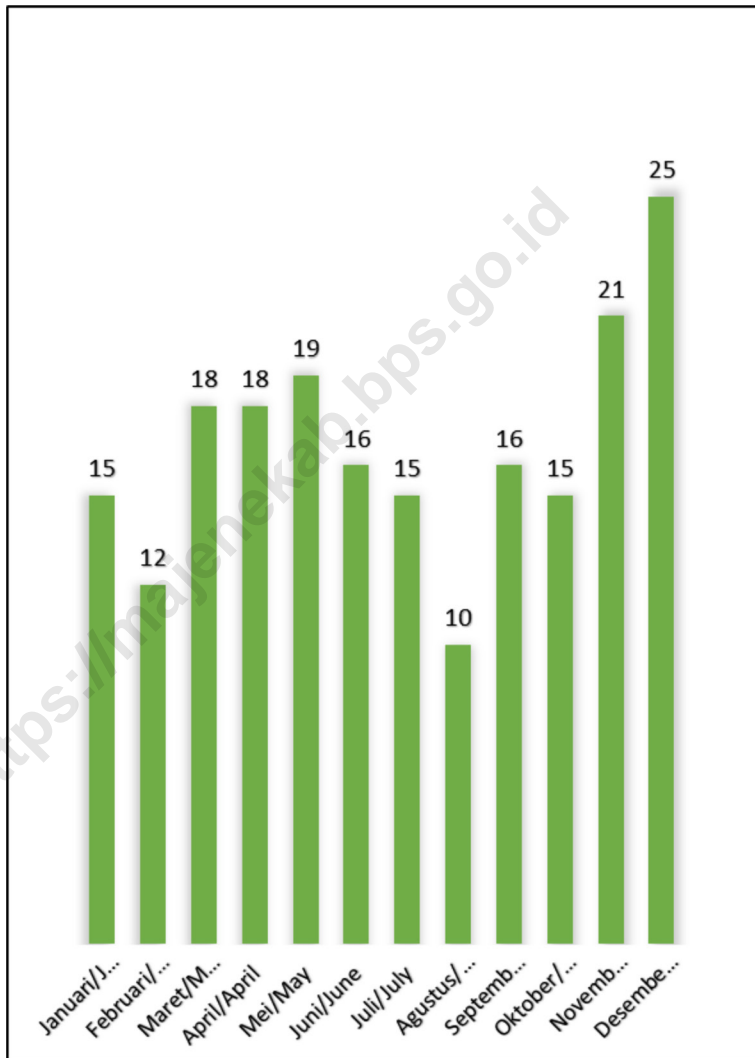
Gambar 1.1
Figures

Luas Daerah menurut Kecamatan (%), 2020
Area of Subdistrict (%), 2020



Sumber/Source : Badan Perencanaan Daerah (BAPEDA) Kab Majene/Regional Planning Agency

Gambar 1.2 **Hari Hujan Menurut Bulan di Kabupaten Majene, 2020**
Figures 1.2 **Rainy Days by Month in Majene Regency, 2020**



Sumber/Source : Stasiun Meteorologi Majene/ Meteorological Station of Majene

1.1 KEADAAN GEOGRAFI GEOGRAPHY CONDITION

Tabel 1.1.1 **Luas Daerah dan Jumlah Pulau Menurut Kecamatan di Kabupaten Majene, 2020**
Table 1.1.1 **Total Area and Number of Islands by Subdistrict in Majene Regency, 2020**

Kecamatan <i>Subdistrict</i>	Ibukota Kecamatan <i>Capital of Subdistrict</i>	Luas <i>Total Area</i> (km ² /sq.km)
(1)	(2)	(3)
Banggae	Totoli	25.15
Banggae Timur	Labuang Utara	30.04
Pamboang	Lalampunua	70.19
Sendana	Mosso Dhua	82.24
Tammerodo	Tammerodo	55.40
Tubo Sendana	Bonde-Bonde	41.17
Malunda	Malunda	187.65
Ulumanda	Kabiraan	456.00
Majene		947.84

Lanjutan Tabel/*Continued Table 1.1.1*

Kecamatan <i>Subdistrict</i>	Persentase terhadap Luas Kabupaten/ Kota <i>Percentage to Regency/Municipal Area</i>	Jumlah Pulau <i>Number of Islands</i>
(1)	(4)	(5)
Banggae	2.65	1
Banggae Timur	3.17	1
Pamboang	7.41	1
Sendana	8.68	1
Tammerodo	5.84	1
Tubo Sendana	4.34	1
Malunda	19.80	1
Ulumanda	48.11	1
Majene	100.00	1

Catatan/*Note*: Angka Sementara (dalam proses klarifikasi)

Sumber/*Source*: Badan Perencanaan Daerah (BAPEDA) Kab Majene/*Regional Planning Agency*

Tabel
Table 1.1.2

**Tinggi Wilayah dan Jarak ke Ibukota Kabupaten/Kota
Menurut Kecamatan di Kabupaten Majene, 2020**
*Altitude and Distance to the Capital of Regency/
Municipality by Subdistrict in Majene Regency, 2020*

Kecamatan Subdistrict	Tinggi Wilayah (mdpl) Altitude (m a.s.l)	Jarak ke Ibukota Kabupaten/Kota Distance to the Capital of Regency/ Municipality
(1)	(2)	(3)
Banggae	0.25	3
Banggae Timur	1.3	2
Pamboang	9.01	15
Sendana	50	25
Tammerodo	0.3	47
Tubo Sendana	7.69	66
Malunda	3	86
Ulumanda	30	87
Majene	24.039	99

Sumber/Source: Kementerian Dalam Negeri/Ministry of Home Affairs
RBI Skala 1:25.000 Tahun 2013, RBI Skala 1:25.000 Tahun 2012

Tabel 1.1.3 **Jarak Desa/Kelurahan ke Ibukota Kecamatan Menurut Kecamatan di Kabupaten Majene, 2020**
Distant of Villages/Wards to Sub District Capital by Sub District in Majene Regency, 2020

Kecamatan Subdistrict	Desa/Kelurahan Villages/Wards	Jarak ke Ibukota Kecamatan Distance to Sub District Capital (km/km)
(1)	(2)	(3)
Banggae	Totoli	11
	Baru	1
	Pangali-ali	2
	Banggae	3
	Rangas	2
	Palipi soreang	3
	Pamboborang	2
	Galung	4
Banggae Timur	Baurung	3
	Labuang	1
	Tande	7
	Baruga	4
	Baruga dua	6
	Lembang	1
	Labuang utara	1
	Tande timur	4
	Buttu baruga	6

Lanjutan Tabel/*Continued Table* 1.1.3

Kecamatan Subdistrict	Desa/Kelurahan Villages/Wards	Jarak ke Ibukota Kecamatan Distance to Sub District Capital (km/km)
(1)	(2)	(3)
Pamboang	Bonde	7
	Bababulo	2
	Simbang	5
	Lalampanua	1
	Betteng	5
	Adolang	12
	Sirindu	7
	Bonde utara	6
	Bababulo utara	2
	Buttu pamboang	9
	Tinambung	1
	Banua adolang	9
	Adolang dua	11
	Pesuloang	5
Balombong	5	

Lanjutan Tabel/*Continued Table* 1.1.3

Kecamatan Subdistrict	Desa/Kelurahan Villages/Wards	Jarak ke Ibukota Kecamatan Distance to Sub District Capital (km/km)
(1)	(2)	(3)
Sendana	Mosso dua	5
	Mosso	1
	Puttada	5
	Sendana	8
	Tallum banua	11
	Pundau	6
	Bukit samang	3
	Limbua	1
	Lalatedong	2
	Paminggalan	28
	Totolisi sendana	7
	Banua sendana	10
	Tallu banua utara	12
	Limboro rambu-rambu	19
	Leppangan	3
	Binanga	4

Lanjutan Tabel/*Continued Table* 1.1.3

Kecamatan Subdistrict	Desa/Kelurahan Villages/Wards	Jarak ke Ibukota Kecamatan Distance to Sub District Capital (km/km)
(1)	(2)	(3)
Tammerodo	Tallambalao	3
	Tammerodo	2
	Seppong	3
	Ulidang	3
	Tammerodo utara	1
	Manyamba	4
	Awo	5
Tubo	Onang	7
	Onang utara	4
	Tubo selatan	3
	Tubo	10
	Bonde-bonde	1
	Tubo tengah	5
	Tubo poang	10

Lanjutan Tabel/*Continued Table 1.1.3*

Kecamatan Subdistrict	Desa/Kelurahan Villages/Wards	Jarak ke Ibukota Kecamatan Distance to Sub District Capital (km/km)
(1)	(2)	(3)
Malunda	Malunda	1
	Lombong	3
	Bambangan	7
	Mekkatta	8
	Maliaya	10
	Lombang	5
	Lampung batu	1
	Kayuangin	2
	Lombong timur	5
	Salutahongan	13
	Mekkatta selatan	6
	Lombang timur	9
Ulumanda	Ulumanda	22
	Sambabo	6
	Tandeallo	13
	Kabiraan	1
	Popenga	27
	Salutambung	8
	Panggalo	20
	Sulai	10

Sumber/Source: BPS Potensi Desa/ BPS, Village Potential Survey

Tabel
Table 1.1.4

Letak dan Klasifikasi Desa/Kelurahan Menurut Kecamatan di Kabupaten Majene, 2020
Location and Classification of Village/Wards by Sub District in Majene Regency, 2020

Kecamatan Subdistrict	Desa/Kelurahan Villages/Wards	Letak Desa/Kelurahan Location of Village/Wards	
		Pantai Beach	Bukan Pantai Not Beach
(1)	(2)	(4)	(3)
Banggae	Totoli	√	-
	Rangas	√	-
	Palipi Soreang	√	-
	Banggae	√	-
	Galung	-	√
	Baru	√	-
	Pamboborang	-	√
	Pangali-Ali	√	-
Banggae Timur	Labuang	√	-
	Labuang Utara	-	√
	Tande	-	√
	Tande Timur	-	√
	Baruga	-	√
	Buttu Baruga	-	√
	Baurung	√	-
	Lembang	-	√
	Baruga Dua	-	√

Lanjutan Tabel/*Continued Table* 1.1.4

Kecamatan Subdistrict	Desa/Kelurahan Villages/Wards	Letak Desa/Kelurahan Location of Village/Wards	
		Pantai Beach	Bukan Pantai Not Beach
(1)	(2)	(4)	(3)
Pamboang	Bonde	√	-
	Bonde Utara	√	-
	Bababulo	√	-
	Bababulo Utara	√	-
	Simbang	-	√
	Buttu Pamboang	-	√
	Lalampanua	√	-
	Tinambung	√	-
	Betteng	-	√
	Banua Adolang	-	√
	Adolang	-	√
	Adolang Dua	-	√
	Sirindu	√	-
	Pesuloang	√	-
	Balombong	√	-

Lanjutan Tabel/*Continued Table* 1.1.4

Kecamatan <i>Subdistrict</i>	Desa/Kelurahan <i>Villages/Wards</i>	Letak Desa/Kelurahan <i>Location of Village/Wards</i>	
		Pantai <i>Beach</i>	Bukan Pantai <i>Not Beach</i>
(1)	(2)	(4)	(3)
Sendana	Mosso	√	-
	Limbia	-	√
	Mosso Dua	√	-
	Bukit Samang	√	-
	Puttada	-	√
	Lalatedong	√	-
	Paminggalan	-	√
	Palipi Sendana	√	-
	Totolisi Sendana	√	-
	Banua Sendana	√	-
	Pundau	-	√
	Leppangan	√	-
	Binanga	√	-
	Tallubanua	√	-
	Tallubanua Utara	√	-
	Limboro Rambu-Rambu	-	√

Lanjutan Tabel/*Continued Table 1.1.4*

Kecamatan <i>Subdistrict</i>	Desa/Kelurahan <i>Villages/Wards</i>	Letak Desa/Kelurahan <i>Location of Village/Wards</i>	
		Pantai <i>Beach</i>	Bukan Pantai <i>Not Beach</i>
(1)	(2)	(4)	(3)
Tammerodo	Tammerodo	√	-
	Tammerodo Utara	√	-
	Seppong	-	√
	Manyamba	-	√
	Tallambalao	-	√
	Ulidang	√	-
	Awo	-	√
Tubo	Onang	√	-
	Tubo	√	-
	Tubo Poang	√	-
	Onang Utara	√	-
	Bonde-Bonde	√	-
	Tubo Selatan	√	-
	Tubo Tengah	√	-
	Tubo Tengah	√	-

Lanjutan Tabel/*Continued Table* 1.1.4

Kecamatan <i>Subdistrict</i>	Desa/Kelurahan <i>Villages/Wards</i>	Letak Desa/Kelurahan <i>Location of Village/Wards</i>	
		Pantai <i>Beach</i>	Bukan Pantai <i>Not Beach</i>
(1)	(2)	(4)	(3)
Malunda	Lombang	-	√
	Lombang Timur	-	√
	Malunda	√	-
	Lamungan Batu	√	-
	Kayuangin	-	√
	Lombong	√	-
	Lombong Timur	-	√
	Bambangan	-	√
	Salutahongan	-	√
	Mekkatta	√	-
	Mekkatta Selatan	√	-
	Maliaya	√	-
Ulumanda	Sambabo	-	√
	Salutambong	√	-
	Kabiraan	-	√
	Sulai	√	-
	Tandeallo	-	√
	Panggalo	-	√
	Ulumanda	-	√
	Popenga	-	√

Sumber/*Source*: Dinas Pemberdayaan Masyarakat dan Desa Kabupaten Majene/*Department Community of Village Empowerment Of Majene Regency*

Tabel
Table 1.1.5**Nama–Nama Sungai Menurut Kecamatan di Kabupaten Majene, 2020**
Name of Rivers by Sub District in Majene Regency, 2020

Kecamatan Subdistrict	Nama Sungai Name of Rivers	
(1)	(2)	
Banggae	S. Majene	S. Camba
Banggae Timur	S. Lembang Siruppa	
Pamboang	S. Pamboang	S. Lembang Abaga
	S. Koi	S. lembang Lena
	S. Lembang Puing	S. Lembang Teppo
	S. Lembang Taduang	
Sendana	S. Mosso	S. Labuang
	S. Pumalla	S. Lembang
	S. Teleppo	S. Palipi
	S. Apoleang	S. Kadopo
	S. Para	S. Palla Pallang
	S. Sirua Kota	S. Manyamba
Tammerodo	S. Potandek	S. Lombongan
	S. Polo - Polo	S. Tamerodo
	S. Sipitu	S. Mayatapi
	S. Wai Sepong	S. Mayamba
	S. Taridi	S. Talakomi
Tubo	S. Sumakuyu	S. Galung - Galung
	S. Wai Sering	S. Batu Roro
	S. Labuang	S. Pulung

Lanjutan Tabel/*Continued Table* 1.1.5

Kecamatan Subdistrict	Nama Sungai Name of Rivers	
(1)	(2)	
Tubo	S. Pumbiu	S. Kulasi
	S. Tapamekan	S. Takombe
	S. Labuang Onang	S. Salabulo
	S. Laia	
Malunda	S. Asa - Asaang	S. Lemo
	S. Tamalere	S. Kalangae
	S. Meletung	S. Serepo
	S. Ipo	S. Samalio
	S. Maliaya	S. Ratte Punaga
	S. Reruang	S. Malunda
	S. Lombang	S. Dopi
Ulumanda	S. Potenaan	S. Kayang
	S. Malamakula	S. Lombongan
	S. Toe - Toe	S. Tatung
	S. Samabaho - Baho	S. Pekalong
	S. Pesawang	S. Pondang
	S. Pulosok	S. Lasa
	S. Maiting	S. Tubo
	S. Tikaung	S. Baulu
	S. Tambung	S. Tamerindi
	S. Lamoliang	S. Takang
	S. Tapango	S. Makulak
	S. Lemo	S. Manda
	S. Palang	S. Tamalonag

Sumber/*Source*: Badan Pertanahan Nasional Kabupaten Majene/ *National Board of Land of Majene Regency*

Tabel 1.1.6 **Nama–Nama Gunung Menurut Kecamatan di Kabupaten Majene, 2020**
Name of Mountains by Sub District in Majene Regency, 2020

Kecamatan <i>Subdistrict</i>	Nama Gunung <i>Name of Montains</i>	
(1)	(2)	
Banggae	G. Arulel	G. Baurung
	G. Totoli	G. Pipatoang
	G. Salabose	G. Tandallo
	G. Batumeanak	G. Kore
Banggae Timur	G. Ujung	G. Baalang
	G. Pakalitaka	G. Sibunuang
Pamboang	G. Karappuanna	G. Bossa
	G. Samang	G. Batupaya
	G. Rura	G. Samaor
	G. Mannamoso	G. Kaloci
	G. Kalasa	G. Sigitung
	G. Gobang	G. Betteng
	G. Pamboang	G. Panding
	G. Laicci	G. Balak
Sendana	G. Tambiar	G. Maludo
	G. Ratepangalo	G. Tomoso
	G. Pamingalanpon	G. Tuang
	G. Kauluku	G. Ratemario
	G. Suso	G. Lekopadis
	G. Barang Butto	G. Sambayawa
	G. Pateresan	G. Peosang
G. Tigas	G. Malle - Malle	

Lanjutan Tabel/*Continued Table* 1.1.6

Kecamatan Subdistrict	Nama Gunung Name of Montains	
(1)	(2)	
Sendana	G. Malaya	G. Palungan
	G. Pumbala	G. Baulu
	G. Massadundung	G. Barakata
	G. Bulido	G. Barang Mamasse
	G. Sendana	G. Orang
	G. Maidong	G. Barangdai
	G. Ratematatong	G. Mayang Loli
	G. Banua Apon	G. Karo
	G. Mocong	G. Tanduk
G. Baruga		
Tammerodo	G. Bulalua	G. Tosapulu
	G. Talangilo	G. Lumbe
	G. Banua Bawi	G. Pettakangarang
	G. Talibuangin	G. Awo
	G. Tassa Pata	G. Apolayang
	G. Pa'ja	G. Takali
	G. Takarubung	G. Buttu Landa
Tubo	G. Tali Pusuk	G. Tamenag - Menang
	G. Papelu	G. Bara Barana
	G. Siwatang	G. Ombo
	G. Koseceang	G. Tuopoang
	G. Talupan	G. Tikoro

Lanjutan Tabel/*Continued Table* 1.1.6

Kecamatan Subdistrict	Nama Gunung Name of Montains	
(1)	(2)	
Malunda	G. Ende	G. Undung
	G. Tamepaya	G. Taisang
	G. Palanggaan	G. Pali - Pali
	G. Peremingan	G. Tandeallo
	G. Lapokayang	G. Sambalagian
	G. Ledo	G. Tapasiklu
	G. Takajuri	G. Talukak
	G. Tamanipi Ripi	G. Padang - Padang
	G. Batu Tasik	G. Paparandanan
	G. Paloan	G. Induk
Ulumanda	G. Beroangin	G. Padang Maloang
	G. Manatatuang	G. Takapak
	G. Talutuk	G. Palangzaha

Sumber/*Source*: Kementerian Agraria/*Ministry of Agrarian*

1.2 KEADAAN IKLIM CLIMATE CONDITION

Tabel 1.2.1 Pengamatan Unsur Iklim Menurut Bulan di Stasiun BMKG Majene, 2020
Table 1.2.1 Observation of Climate Elements By Months at Majene BMKG Station, 2020

Bulan Month	Suhu/Temperature (°C)			Kelembaban/Humidity (%)		
	Maksimum Maximum	Minimum Minimum	Rata-rata Average	Maksimum Maximum	Minimum Minimum	Rata-rata Average
(1)	(2)	(3)	(4)	(5)	(6)	(7)
Januari/January	35.0	20.6	28.2	98.0	51.1	79.0
Februari/February	33.8	21.4	28.2	93.5	59.3	80.0
Maret/March	33.4	22	28.3	95.7	56.7	80.0
April/April	35.0	23	28.3	96.6	64.1	80.0
Mei/May	35.0	23	28.3	96.6	61.8	80.0
Juni/June	32.2	23.6	27.9	96.6	55.3	78.0
Juli/July	33.6	20.6	27.5	93.3	56.8	78.0
Agustus/August	33.0	22.2	28.1	90.0	51.0	73.0
September/September	33.0	23.6	28.3	95.0	53.4	74.0
Oktober/October	33.6	23.8	28.4	98.3	52.2	76.0
November/November	34.4	22.8	28.2	97.0	60.0	79.0
Desember/December	33.6	23.4	27.3	98.2	56.4	80.0

Lanjutan Tabel/*Continued Table 1.2.1*

Bulan Month	Tekanan Udara Atmospheric Pressure (mb)	Kecepatan Angin Wind Velocity (knot)
(1)	(8)	(9)
Januari/January	1 011.3	2.5
Februari/February	1 012.0	2.1
Maret/March	1 011.8	2
April/April	1 012.0	2.2
Mei/May	1 012.5	2.5
Juni/June	1 011.5	5.4
Juli/July	1 010.9	6.5
Agustus/August	1 011.6	6.3
September/September	1 011.4	5.8
Oktober/October	1 010.8	4
November/November	1 011.1	3
Desember/December	1 010.4	3.3

Lanjutan Tabel/*Continued Table 1.2.1*

Bulan Month	Jumlah Curah Hujan Number of Precipitation (mm)	Jumlah Hari Hujan (hari) Number of Rainy Days (day)	Penyinaran Matahari Duration of Sunshine (%)
(1)	(10)	(11)	(12)
Januari/ <i>January</i>	325.7	15	74.1
Februari/ <i>February</i>	153.5	12	70.6
Maret/ <i>March</i>	71.7	18	59.8
April/ <i>April</i>	107.7	18	74.4
Mei/ <i>May</i>	66.3	19	67.3
Juni/ <i>June</i>	87.5	16	73.7
Juli/ <i>July</i>	91.3	15	61.8
Agustus/ <i>August</i>	20.2	10	80.7
September/ <i>September</i>	60.3	16	71.9
Oktober/ <i>October</i>	132	15	82.4
November/ <i>November</i>	95.8	21	68.8
Desember/ <i>December</i>	215.4	25	38.1

Sumber/*Source*: Stasiun Meteorologi Majene/ *Meteorological Station of Majene*

PEMERINTAHAN GOVERNMENT

Jumlah Anggota DPRD menurut Jenis Kelamin, 2020

Member of Regency Parliament from Result of General
Election, 2020

5

Perempuan
Female



20

Laki-laki
Male



PENJELASAN TEKNIS

1. **Desa** adalah pembagian wilayah administratif di Indonesia di bawah kecamatan, yang dipimpin oleh Kepala Desa.
2. **Kelurahan** adalah pembagian wilayah administratif di Indonesia di bawah kecamatan, yang dipimpin oleh Lurah. Kelurahan merupakan unit pemerintahan terkecil setingkat desa yang memiliki hak mengatur wilayahnya lebih terbatas
3. Anggota Dewan Perwakilan Rakyat Daerah (DPRD) dipilih melalui pemilihan umum (pemilu) dan dilantik dalam masa jabatan lima tahun
4. **Pegawai Negeri** adalah pegawai yang telah memenuhi syarat yang ditentukan, diangkat oleh pejabat yang berwenang dan disertai tugas dalam suatu jabatan negeri, atau disertai tugas negara lainnya

TECHNICAL NOTES

1. **Village** is the division of administrative regions in Indonesia under Sub Districts, led by the chief.
2. **Ward** is the division of administrative regions in Indonesia under Sub Districts, led by the headman. Kelurahan is the smallest administrative unit level as a village that has the right set of more limited area
3. Regional House of Representatives (DPRD) members are elected through a general election and appointed for a five-years membership.
4. **Servants** are employees who have been determined eligible, appointed by the competent authority and entrusted with the task in a country office, or entrusted with other countries.

ULASAN**Wilayah Administratif**

Berdasarkan Perda Bupati Majene No.7 Tahun 2012 dan No.8 Tahun 2012, tanggal 6 Desember 2012 tentang Pemekaran Desa/Kelurahan, maka sejak tahun 2012 Kabupaten Majene mengalami pemekaran wilayah dari 40 desa/kelurahan menjadi 82 desa/kelurahan. Sehingga secara administratif Kabupaten Majene terdiri dari 8 kecamatan, 82 desa/kelurahan dan 361 SLS (Satuan Lingkungan Setempat) yang terbagi dalam 257 dusun dan 104 lingkungan.

Dewan Perwakilan Rakyat Daerah

Jumlah wakil rakyat yang duduk pada lembaga legislatif, yaitu Dewan Perwakilan Rakyat Daerah (DPRD) sebanyak 25 orang, dengan 20 orang laki-laki dan 5 orang perempuan. Dari jumlah tersebut diperoleh persentase perempuan di DPRD Kabupaten Majene sebesar 20 persen. Ini berarti kuota keterwakilan perempuan di legislative sebesar 30% belum terpenuhi.

DESCRIPTION*Administrative Area*

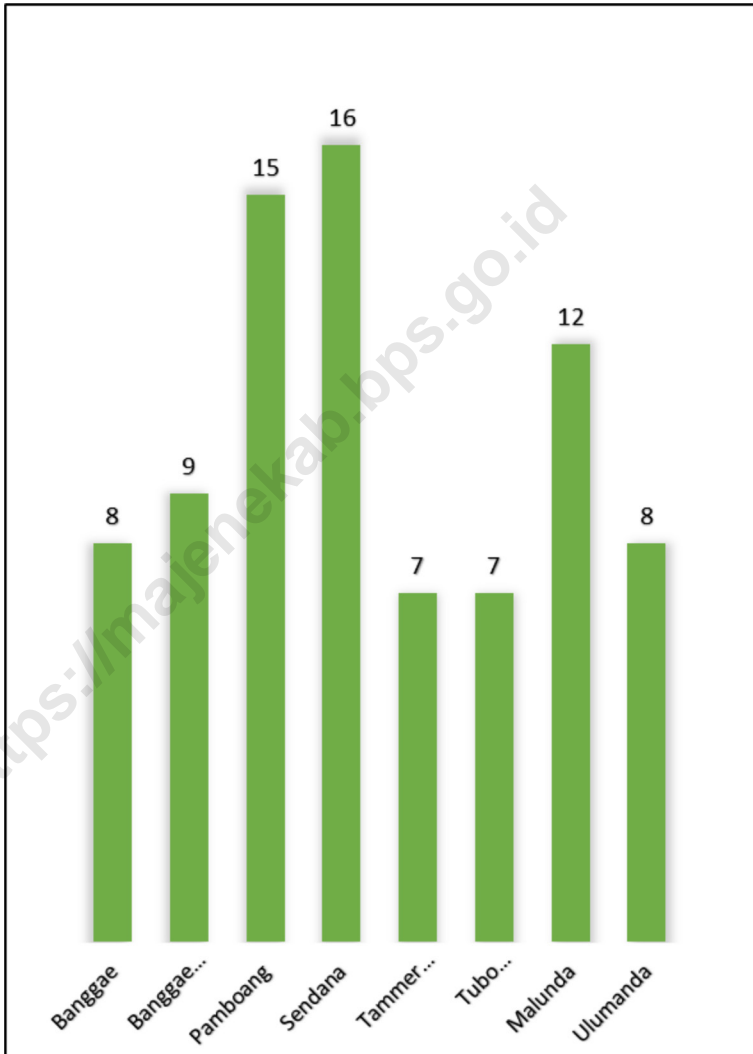
Under Regulation PERDA No. 7/2012 and No. 8/2012 dated December 6, 2012 about the Expansion of the village / wards, since the year 2014 Majene district has 40 regional divisions of the village / wards to 82. By administratively Majene Regency consists of 8 districts, 82 village / wards and 361 SLS (Local Environment Unit) which is divided into 257 sub-village and 104 environmental.

The Regional House Of Representative

Regional House of Representative of Majene Regency (DPRD) has 25 members, consist of 20 men and 5 women. From that number, there were 20 percent women in legislative. This means representation quota for 30 percent women in legislative is not yet fulfilled.

Gambar 2.1
Figures

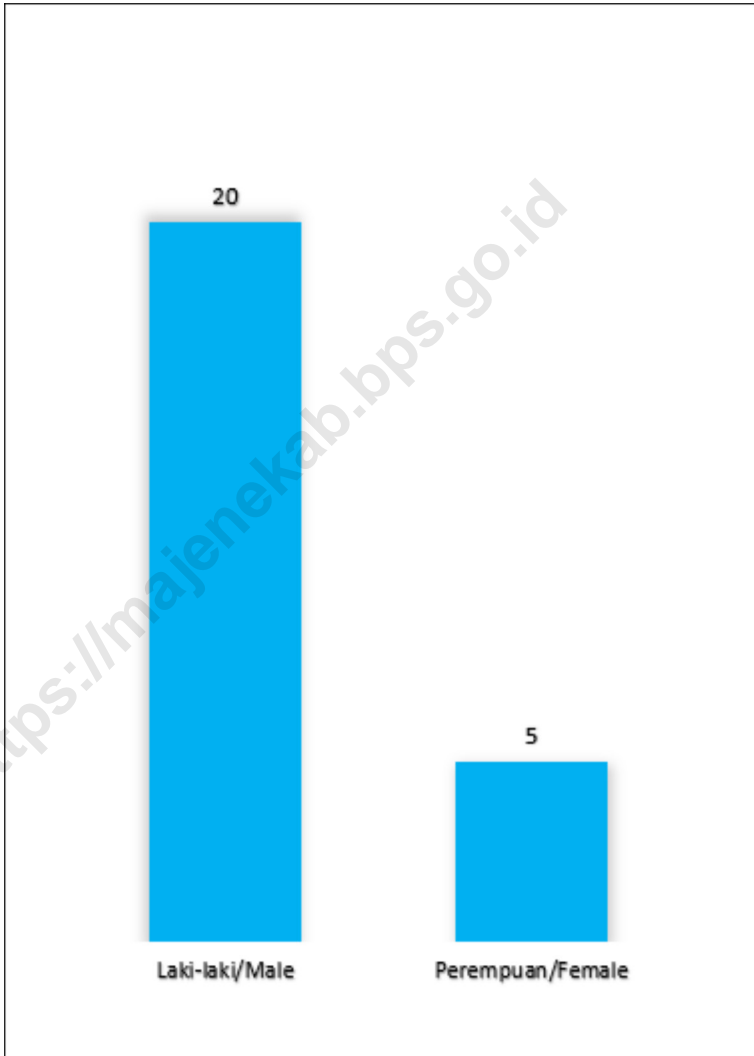
Jumlah Desa¹/Kelurahan di Kabupaten Majene,2020
Number of Villages¹/Kelurahan in Majene Regency, 2020



Sumber/Source : Peraturan Kepala Badan Pusat Statistik Nomor 1 Tahun 2020 Tanggal 5 Februari 2020 tentang Perubahan Atas Peraturan Kepala Badan Pusat Statistik Nomor 3 Tahun 2019 tentang Kode dan Nama Wilayah Kerja Statistik Tahun 2019/Chief Statistician Regulation Number 1/2020, February 5 2020, as a revision of Chief Statistician Regulation Number 3 of 2019 on Code and Name of Regional Level of Data Collection.

Gambar 2.2
Figures

Jumlah Anggota Dewan Perwakilan Rakyat Daerah Menurut Jenis Kelamin di Kabupaten Majene,2020
Number of Regional House of Representatives's Members by Sex
Number of Villages¹/Kelurahan in Majene, 2020



Sumber/Source : Sekretariat DPRD Kabupaten Majene/ Region Parlement of Majene Secretary

2.1 WILAYAH ADMINISTRATIF ADMINISTRATIVE AREA

Tabel 2.1.1 Jumlah Desa¹/Kelurahan Menurut Kecamatan di Kabupaten Majene, 2016–2020
Table 2.1.1 *Number of Villages¹/Kelurahan by Subdistrict in Majene Regency, 2016–2020*

Kecamatan Subdistrict	2016	2017	2018	2019	2020
(1)	(2)	(3)	(4)	(5)	(6)
Banggae	14	14	14	8	8
Banggae Timur	17	17	17	9	9
Pamboang	17	17	17	15	15
Sendana	18	18	18	16	16
Tammerodo	7	7	7	7	7
Tubo Sendana	7	7	7	7	7
Malunda	14	14	14	12	12
Ulumanda	3	3	3	8	8
Majene	102	102	102	82	82

Catatan/Note: ¹Termasuk Unit Permukiman Transmigrasi (UPT)/Include Transmigration Settlement Unit

Sumber/Source: Peraturan Kepala Badan Pusat Statistik Nomor 1 Tahun 2020 Tanggal 5 Februari 2020 tentang Perubahan Atas Peraturan Kepala Badan Pusat Statistik Nomor 3 Tahun 2019 tentang Kode dan Nama Wilayah Kerja Statistik Tahun 2019/Chief Statistician Regulation Number 1/2020, February 5 2020, as a revision of Chief Statistician Regulation Number 3 of 2019 on Code and Name of Regional Level of Data Collection.

Tabel
Table 2.1.2

**Nama-Nama Desa/Kelurahan di Kabupaten Majene,
2020**
Name of Villages/Wards in Majene Regency, 2020

Kecamatan Subdistrict	Desa/Kelurahan Villages/Wards	
(1)	(2)	(3)
Banggae	Totoli	Galung
	Rangas	Baru
	Palipi Soreang	Pamboborang
	Banggae	Pangali-Ali
Banggae Timur	Labuang	Buttu Baruga
	Labuang Utara	Baurung
	Tande	Lembang
	Tande Timur	Baruga Dua
	Baruga	
Pamboang	Bonde	Tinambung
	Bonde Utara	Betteng
	Bababulo	Banua Adolang
	Bababulo Utara	Adolang
	Simbang	Adolang Dua
	Buttu Pamboang	Sirindu
	Lalampunua	Pesuloang
	Balombong	

Lanjutan Tabel/*Continued Table 2.1.2*

Kecamatan Subdistrict	Desa/Kelurahan Villages/Wards	
(1)	(2)	(3)
Sendana	Mosso	Totolisi Sendana
	Limbua	Banua Sendana
	Mosso Dua	Pundau
	Bukit Samang	Leppangan
	Puttada	Binanga
	Lalatedong	Tallubanua
	Paminggalan	Tallubanua Utara
	Sendana	Limboro Rambu-Rambu
Tammerodo	Tammerodo	Tallambalao
	Tammerodo Utara	Ulidang
	Seppong	Awo
	Manyamba	
Tubo Sendana	Onang	Bonde-Bonde
	Tubo	Tubo Selatan
	Tubo Poang	Tubo Tengah
	Onang Utara	

Lanjutan Tabel/*Continued Table 2.1.2*

Kecamatan <i>Subdistrict</i>		Desa/Kelurahan <i>Villages/Wards</i>
(1)	(2)	(3)
Malunda	Lombang	Lombang Timur
	Lombang Timur	Bambangan
	Malunda	Salutahongan
	Lamungan Batu	Mekkatta
	Kayuangin	Mekkatta Selatan
	Lombang	Maliaya
Ulumanda	Sambabo	Tandeallo
	Salutahongan	Panggalo
	Kabiraan	Ulumanda
	Sulai	Popenga

Sumber/*Source*: Peraturan Kepala Badan Pusat Statistik Nomor 1 Tahun 2020 Tanggal 5 Februari 2020 tentang Perubahan Atas Peraturan Kepala Badan Pusat Statistik Nomor 3 Tahun 2019 tentang Kode dan Nama Wilayah Kerja Statistik Tahun 2019/*Chief Statistician Regulation Number 1/2020, February 5 2020, as a revision of Chief Statistician Regulation Number 3 of 2019 on Code and Name of Regional Level of Data Collection.*

2.2 DEWAN PERWAKILAN RAKYAT DAERAH REGIONAL HOUSE OF REPRESENTATIVE

Tabel 2.2.1 Jumlah Anggota Dewan Perwakilan Rakyat Daerah Menurut Partai Politik dan Jenis Kelamin di Kabupaten Majene, 2020
Number of Regional House of Representatives's Members by Political Parties and Sex in Majene Regency, 2020

Partai Politik <i>Political Parties</i>	Laki-laki <i>Male</i>	Perempuan <i>Female</i>	Jumlah <i>Total</i>
(1)	(2)	(3)	(4)
Partai NasDem	-	-	-
Partai Kebangkitan Bangsa (PKB)	2	-	2
Partai Keadilan Sejahtera (PKS)	1	1	2
Partai Demokrasi Indonesia Perjuangan (PDIP)	2	-	2
Partai Golongan Karya (Golkar)	3	-	3
Partai Gerakan Indonesia Raya (Gerindra)	3	-	3
Partai Demokrat	2	2	4
Partai Amanat Nasional (PAN)	2	-	2
Partai Persatuan Pembangunan (PPP)	3	2	5
Partai Hati Nurani Rakyat (Hanura)	1	-	1
Partai Keadilan dan Persatuan Indonesia (PKPI)	-	-	-
Partai Bulan Bintang (PBB)	-	-	-
Partai Solidaritas Indonesai (PSI)	1	-	1
Majene	20	5	25

Sumber/Source: Sekretariat DPRD Kabupaten Majene/ *Region Parlement of Majene Secretary*

Tabel 2.2.2 Jumlah Anggota DPRD Menurut Komisi dan Jenis Kelamin di Kabupaten Majene, 2020
Member of Regency Parliament from Result of General Election by Commission and Sex in Majene Regency, 2020

Partai Politik Political Parties	Laki-laki Male	Perempuan Female	Jumlah Total
(1)	(2)	(3)	(4)
Pimpinan	2	1	3
Komisi A	4	-	4
Komisi B	6	2	8
Komisi C	8	2	10
Majene	20	5	25

Sumber/Source: Sekretariat DPRD Kabupaten Majene/ Region Parlement of Majene Secretary

Tabel 2.2.3
Table

Jumlah Kegiatan Dewan Perwakilan Rakyat Majene Menurut Bulan dan Sidang/Rapat, 2020
Number of Activity at Region Parlement of Majene by Month and Session/Meeting, 2020

Bulan Month	Sidang/Rapat Session/Meeting				
	Pleno Plenary	Komisi Commission	Gabungan Komisi Joint Commission	Panitia Anggaran Budget Committee	Panitia Musya- Warah Conference Committee
(1)	(2)	(3)	(4)	(5)	(6)
Januari/January	-	2	5	-	-
Februari/February	-	5	4	-	-
Maret/March	-	2	-	-	-
April/April	-	-	5	-	-
Mei/May	-	1	9	-	-
Juni/June	-	10	9	-	-
Juli/July	-	4	4	-	1
Agustus/August	-	-	1	14	3
September/September	-	-	-	10	2
Oktober/October	-	15	-	2	1
November/November	-	-	6	16	2
Desember/December	-	2	2	1	2
Jumlah/Total	-	41	45	43	11

Sumber/Source: Sekretariat DPRD Kabupaten Majene/ Region Parlement of Majene Secretary

Lanjutan Tabel/Continued Table 2.2.3

Bulan Month	Sidang/Rapat Session/Meeting				
	Panitia Khusus Special Committee	Fraksi Fraction	Pertemuan Meeting	Kunjungan Visit	Jumlah Total
(1)	(7)	(8)	(9)	(10)	(11)
Januari/January	6	-	-	17	-
Februari/February	-	-	-	10	-
Maret/March	-	-	-	14	-
April/April	-	-	-	2	-
Mei/May	-	-	-	2	-
Juni/June	-	-	-	4	-
Juli/July	-	-	-	9	-
Agustus/August	-	-	-	8	-
September/September	-	-	-	12	-
Oktober/October	-	-	-	6	-
November/November	1	-	-	10	-
Desember/December	-	-	-	8	-
Jumlah/Total	7	-	-	102	-

Sumber/Source: Sekretariat DPRD Kabupaten Majene/ Region Parlement of Majene Secretary

2.3 SUMBER DAYA MANUSIA HUMAN RESOURCES

Tabel 2.3.1 Jumlah Pegawai Negeri Sipil Menurut Jabatan dan Jenis Kelamin di Kabupaten Majene, Desember 2019 dan Desember 2020
Number of Civil Servants by Occupation and Sex in Majene Regency, December 2019 dan December 2020

Jabatan <i>Occupation</i>	2019		Jumlah <i>Total</i>
	Laki-laki <i>Male</i>	Perempuan <i>Female</i>	
(1)	(2)	(3)	(4)
Fungsional Tertentu <i>Specific Functional</i>	2 289
Fungsional Umum <i>Staf General Functional</i>	1 486
Struktural/Structural			
Eselon V/5th Echelon	2	2	4
Eselon IV/4th Echelon	335	183	518
Eselon III/3rd Echelon	79	54	133
Eselon II/2nd Echelon	27	7	34
Eselon I/1st Echelon	-	-	-
Jumlah/Total	4 464

Lanjutan Tabel/*Continued Table 2.3.1*

Jabatan <i>Occupation</i>	2020		Jumlah <i>Total</i>
	Laki-laki <i>Male</i>	Perempuan <i>Female</i>	
(1)	(5)	(6)	(7)
Fungsional Tertentu <i>Specific Functional</i>	2 232
Fungsional Umum <i>Staf General Functional</i>	1 433
Struktural/Structural			
Eselon V/5th Echelon	2	2	4
Eselon IV/4th Echelon	332	182	514
Eselon III/3rd Echelon	78	53	131
Eselon II/2nd Echelon	25	7	32
Eselon I/1st Echelon	-	-	-
Jumlah/Total	4 346

Sumber/Source: Badan Kepegawaian dan Pemberdayaan Sumber Daya Manusia Kabupaten Majene

Tabel
Table 2.3.2

Jumlah Pegawai Negeri Sipil Menurut Tingkat Pendidikan dan Jenis Kelamin di Kabupaten Majene, Desember 2019 dan Desember 2020
Number of Civil Servants by Educational Level and Sex in Majene Regency, December 2019 and December 2020

Tingkat Pendidikan <i>Educational Level</i>	2019		
	Laki-laki <i>Male</i>	Perempuan <i>Female</i>	Jumlah <i>Total</i>
(1)	(2)	(3)	(4)
Sampai dengan SD <i>Up to Primary School</i>	13	-	13
SMP/Sederajat <i>General Vocational Junior High School</i>	24	6	30
SMA/Sederajat <i>General/Vocational Senior High School</i>	407	235	642
Diploma I, II/Akta I, II <i>Diploma I, II/Akta I, II</i>	105	120	225
Diploma III/Akta III/Sarjana Muda <i>Diploma III/Akta III/Bachelor</i>	58	282	340
Tingkat Sarjana/Doktor/Ph.D <i>University Graduates</i>	1 411	1 803	3 214
Jumlah/Total	2 018	2 446	4 464

Lanjutan Tabel/*Continued Table 2.3.2*

Tingkat Pendidikan <i>Educational Level</i>	2020		
	Laki-laki <i>Male</i>	Perempuan <i>Female</i>	Jumlah <i>Total</i>
(1)	(5)	(6)	(7)
Sampai dengan SD <i>Up to Primary School</i>	13	-	13
SMP/Sederajat <i>General Vocational Junior High School</i>	23	5	28
SMA/Sederajat <i>General/Vocational Senior High School</i>	399	226	625
Diploma I, II/Akta I, II <i>Diploma I, II/Akta I, II</i>	103	116	219
Diploma III/Akta III/Sarjana Muda <i>Diploma III/Akta III/Bachelor</i>	52	264	316
Tingkat Sarjana/Doktor/ <i>Ph.D</i> <i>University Graduates</i>	1 387	1 758	3 145
Jumlah/Total	1 977	2 369	4 346

Sumber/Source: Badan Kepegawaian dan Pemberdayaan Sumber Daya Manusia Kabupaten Majene

Tabel
Table 2.3.3

**Jumlah Pegawai Negeri Sipil Menurut Tingkat
Kepangkatan dan Jenis Kelamin di Kabupaten Majene,
Desember 2019**
*Number of Civil Servants by Hierarchy and Sex in Majene
Regency, December 2019*

Pangkat/Golongan/Ruang <i>Hierarchy</i>	2019		Jumlah <i>Total</i>
	Laki-laki <i>Male</i>	Perempuan <i>Female</i>	
(1)	(2)	(3)	(4)
1. I/A (Juru Muda)	2	1	3
2. I/B (Juru Muda Tingkat I)	11	-	11
3. I/C (Juru)	6	-	6
4. I/D (Juru Tingkat I)	11	2	13
Golongan I/Range I			
5. II/A (Pengatur Muda)	55	44	99
6. II/B (Pengatur Muda Tingkat I)	104	45	149
7. II/C (Pengatur)	106	80	186
8. II/D (Pengatur Tingkat I)	132	129	261
Golongan II/Range II			
9. III/A (Penata Muda)	230	309	539
10. III/B (Penata Muda Tingkat I)	279	457	736
11. III/C (Penata)	321	412	733
12. III/D (Penata Tingkat I)	353	417	770
Golongan III/Range III			
13. IV/A (Pembina)	211	283	494
14. IV/B (Pembina Tingkat I)	173	262	435
15. IV/C (Pembina Utama Muda)	24	5	29
16. IV/D (Pembina Utama Madya)	-	-	-
17. IV/E (Pembina Utama)	-	-	-
Golongan IV/Range IV			
Jumlah/Total	2 018	2 446	4 464

Sumber/Source: Badan Kepegawaian dan Pemberdayaan Sumber Daya Manusia Kabupaten Majene

Tabel 2.3.4 Jumlah Pegawai Negeri Sipil Menurut Dinas/Instansi Pemerintah dan Jenis Kelamin di Kabupaten Majene, 2020
Table 2.3.4 Number of Civil Servants by Institution/Office and Sex in Majene Regency, 2020

Dinas/Instansi Pemerintahan <i>Institution/Office</i>	Laki-laki <i>Male</i>	Perempuan <i>Female</i>	Jumlah <i>Total</i>
(1)	(2)	(3)	(4)
Sekretariat Daerah	99	42	141
Sekretariat DPRD	34	14	48
Inspektorat	27	19	46
Badan Perencana Daerah	26	13	39
Badan Keuangan dan Aset Daerah	38	21	59
Badan Kepegawaian dan Pemberdayaan Sumberdaya Manusia	26	14	40
Badan Pendapatan Daerah	40	23	63
Badan Penelitian dan Pengembangan	6	10	16
Badan Kesatuan Bangsa dan Politik	11	12	23
Badan Penanggulangan Bencana dan Daerah	39	5	44
Rumah Sakit Umum Daerah	55	130	185
Dinas Pendidikan dan Pemuda Olahraga	91	53	144
Dinas Kesehatan	61	322	383
Dinas Pekerjaan Umum dan Penataan Ruang	44	18	62
Dinas Kebudayaan dan Pariwisata	30	19	49
Dinas Kelautan dan Perikanan	21	12	33
Dinas Perumahan, Kawasan Permukiman dan Pertanahan	28	5	33
Dinas Perpustakaan dan Kearsipan	5	20	25
Dinas Penanaman Modal dan Pelayanan Terpadu Satu Pintu	13	12	25
Dinas Koperas, UKM, Perindustrian dan Perdagangan	15	8	23
Dinas Kependudukan dan Pencatatan Sipil	16	14	30
Dinas Sosial	9	10	19
Dinas Pengendalian Penduduk dan Keluarga Berencana	20	21	41
Dinas Lingkungan Hidup dan Kebersihan	50	14	64
Dinas Pemberdayaan Masyarakat dan Desa	21	5	26

Lanjutan Tabel/*Continued Table 2.3.4*

Dinas/Instansi Pemerintahan Institution/Office	Laki-laki Male	Perempuan Female	Jumlah Total
(1)	(2)	(3)	(4)
Satuan Polisi Pamong Praja	38	4	42
Dinas Tenaga Kerja dan Transmigrasi	25	9	34
Dinas Ketahanan Pangan	7	11	18
Dinas Pemberdayaan Perempuan dan Perlindungan Anak	6	12	18
Dinas Perhubungan	35	4	39
Dinas Komunikasi, Informatika, Statistik dan Persandian	10	12	22
Dinas Pertanian, Peternakan dan Perkebunan	92	47	139
Kecamatan Banggae
Kecamatan Banggae Timur
Kecamatan Pamboang
Kecamatan Sendana
Kecamatan Tammerodo
Kecamatan Tubo Sendana
Kecamatan Malunda
Kecamatan Ulumanda
Kelurahan Mosso Dhua	5	1	6
Kelurahan Banggae	5	6	11
Kelurahan Baru	5	2	7
Kelurahan Baruga	3	8	11
Kelurahan Baruga Dhua	5	1	6
Kelurahan Baurung	6	2	8
Kelurahan Galung	5	7	12
Kelurahan Labuang	4	2	6
Kelurahan Labuang Utara	3	6	9
Kelurahan Lalampnua	4	4	8

Lanjutan Tabel/*Continued Table 2.3.4*

Dinas/Instansi Pemerintahan <i>Institution/Office</i>	Laki-laki <i>Male</i>	Perempuan <i>Female</i>	Jumlah <i>Total</i>
(1)	(2)	(3)	(4)
Kelurahan Lamungan Batu	6	2	8
Kelurahan Lembang	2	5	7
Kelurahan Malunda	6	2	8
Kelurahan Mosso	8	3	11
Kelurahan Pangali-Ali	4	6	10
Kelurahan Rangas	4	4	8
Kelurahan Sirindu	3	3	6
Kelurahan Tande	3	4	7
Kelurahan Tande Timur	7	1	8
Kelurahan Totoli	2	2	4
Jumlah/Total

Sumber/*Source*: Badan Kepegawaian dan Pemberdayaan Sumber Daya Manusia Kabupaten Majene/ *Employment and Human Resources Empowerment of Majene Regency*

2.4 KEUANGAN PEMERINTAH GOVERNMENT FINANCE

Tabel 2.4.1 Realisasi Pendapatan Pemerintah Kabupaten Majene Menurut Jenis Pendapatan (ribu rupiah), 2017-2020
Table 2.4.1 Actual Majene Regency Government Revenues by Kind of Revenues (thousand rupiahs), 2017-2020

Jenis Pendapatan/Kind of Revenues	2017	2018
(1)	(2)	(3)
1. Pendapatan Asli Daerah (PAD)/Regional Revenue	83 238 112 411,80	89 291 442 118,47
1.1 Pajak Daerah/Regional Tax	6 763 363 698,00	7 666 911 975,00
1.2 Retribusi Daerah/Regional Retribution	13 489 680 956,38	16 456 080 037,15
1.3 Hasil Perusahaan Milik Daerah dan Pengelolaan Kekayaan Daerah yang Dipisahkan/Regional-Owned Company Revenue and Separated Management of Regional Wealth	3 345 799 260,97	2 686 434 973,00
1.4 Lain-lain PAD yang Sah/Other Regional Revenue	59 639 268 496,45	62 482 015 133,32
2. Dana Perimbangan/Balance Funds	732 543 941 046,00	668 828 389 124,00
2.1 Bagi Hasil Pajak/Tax Sharing Revenue	12 552 001 356,00	8 829 969 392,00
2.2 Bagi Hasil Bukan Pajak/Sumber Daya Alam/Non-Tax Sharing Revenue/Natural Resources	-	-
2.3 Dana Alokasi Umum/General Allocation Fund	509 399 905 000,00	512 162 492 000,00
2.4 Dana Alokasi Khusus/Special Allocation Fund	210 592 034 690,00	147 835 927 732,00
3. Lain-lain Pendapatan yang Sah/Other Revenue	102 763 023 208,08	114 530 062 489,25
3.1 Pendapatan Hibah/Grant	22 189 538 902,00	2 704 000 000,00
3.2 Dana Darurat/Emergency Fund	-	-
3.3 Dana Bagi Hasil Pajak dari Provinsi dan Pemerintah Daerah Lainnya/Tax Sharing Revenue from Provincial and Other Regional Governments	17 156 600 906,08	17 191 620 489,25
3.4 Dana Penyesuaian dan Otonomi Daerah/Regional Adjustment and Autonomy Fund	7 500 000 000,00	34 250 000 000,00
3.5 Bantuan Keuangan dari Provinsi atau Pemerintah Daerah Lainnya/Financial Assistance from Provincial or Other Regional Governments	5 400 000 000,00	7 000 000 000,00
3.6 Lainnya/Others	85 823 400,00	-
Jumlah/Total	918 545 076 665,88	872 649 893 731,72

Lanjutan Tabel/*Continued Table 2.4.1*

Jenis Pendapatan/Kind of Revenues	2019	2020
(1)	(4)	(5)
1. Pendapatan Asli Daerah (PAD)/Regional Revenue	65 431 095 991,28	61 977 494 698.91
1.1 Pajak Daerah/ <i>Regional Tax</i>	8 820 240 469,29	8 212 013 786.14
1.2 Retribusi Daerah/ <i>Regional Retribution</i>	7 639 365 669,65	5 777 284 745.95
1.3 Hasil Perusahaan Milik Daerah dan Pengelolaan Kekayaan Daerah yang Dipisahkan/ <i>Regional-Owned Company Revenue and Separated Management of Regional Wealth</i>	2 969 199 261,00	2 920 152 972.00
1.4 Lain-lain PAD yang Sah/ <i>Other Regional Revenue</i>	46 002 290 591,34	45 068 043 194.82
2. Dana Perimbangan/Balance Funds	754 023 514 120,00	712 863 317 340.00
2.1 Bagi Hasil Pajak/ <i>Tax Sharing Revenue</i>	7 121 312 501,00	7 701 796 752.00
2.2 Bagi Hasil Bukan Pajak/Sumber Daya Alam/ <i>Non-Tax Sharing Revenue/Natural Resources</i>		
2.3 Dana Alokasi Umum/ <i>General Allocation Fund</i>	536 729 863 000,00	492 454 281 000.00
2.4 Dana Alokasi Khusus/ <i>Special Allocation Fund</i>	210 172 338 619,00	212 707 239 588.00
3. Lain-lain Pendapatan yang Sah/Other Revenue	155 214 758 057,39	128 312 037 696.00
3.1 Pendapatan Hibah/ <i>Grant</i>	32 343 240 256,00	33 991 330 000.00
3.2 Dana Darurat/ <i>Emergency Fund</i>		
3.3 Dana Bagi Hasil Pajak dari Provinsi dan Pemerintah Daerah Lainnya/ <i>Tax Sharing Revenue from Provincial and Other Regional Governments</i>	19 508 524 801,39	20 181 781 996.00
3.4 Dana Penyesuaian dan Otonomi Daerah/ <i>Regional Adjustment and Autonomy Fund</i>	34 070 971 000,00	11 289 245 000.00
3.5 Bantuan Keuangan dari Provinsi atau Pemerintah Daerah Lainnya/ <i>Financial Assistance from Provincial or Other Regional Governments</i>	5 000 000 000,00	2 000 000 000.00
3.6 Lainnya/ <i>Others</i>	-	
Jumlah/Total	974 669 368 268,67	903 152 849 734.91

Sumber/Source: Dinas Pengelolaan Keuangan, Pendapatan dan Aset Daerah Kabupaten Majene/ *Regional Earnings Service of Majene Regency*

Tabel
Table 2.4.2**Realisasi Belanja Pemerintah Kabupaten Majene Menurut Jenis Belanja (ribu rupiah), 2016-2019**
Actual Majene Regency Government Expenditures by Kind of Expenditures (thousand rupiahs), 2016-2019

Jenis Pendapatan Kind of Revenues	2017	2018
(1)	(2)	(3)
1. Belanja Tidak Langsung/Indirect Expenditures	466 969 962 038,60	481 941 362 539,46
1.1 Belanja Pegawai/Personnel Expenditures	354 047 439 977,00	353 826 770 771,00
1.2 Belanja Bunga/Interest Expenditures	0,00	0,00
1.3 Belanja Subsidi/Subsidies Expenditures	-	-
1.4 Belanja Hibah/Grant Expenditures	891 600 000,00	3 257 400 000,00
1.5 Belanja Bantuan Sosial/Social Aid Expenditures	6 432 600 000,00	5 070 000 000,00
1.6 Belanja Bagi Hasil/Sharing Fund Expenditure	931 652 671,00	1 119 852 969,00
1.7 Belanja Bantuan Keuangan/Financial Aids Expenditures	104 578 140 590,60	118 308 635 495,46
1.8 Belanja Tidak Terduga/Unpredicted Expenditures	88 528 800,00	322 703 304,00
2. Belanja Langsung/Direct Expenditures	421 166 250 265,01	405 736 404 891,13
2.1 Belanja Pegawai/Personnel Expenditures	43 689 165 342,00	57 109 859 988,13
2.2 Belanja Barang dan Jasa/Goods and Services Expenditures	178 853 533 319,00	188 617 443 928,00
2.3 Belanja Modal/Capital Expenditure	198 623 551 604,01	160 009 100 975,00
Jumlah/Total	888 136 212 303,61	887 677 767 430,56

Lanjutan Tabel/*Continued Table 2.4.2*


Jenis Pendapatan <i>Kind of Revenues</i>	2019	2020
(1)	(4)	(5)
1. Belanja Tidak Langsung/<i>Indirect Expenditures</i>	523 802 170 178,21	569 141 077 253.11
1.1 Belanja Pegawai/ <i>Personnel Expenditures</i>	392 059 273 220,00	387 585 874 346.50
1.2 Belanja Bunga/ <i>Interest Expenditures</i>	21 000 000,00	-
1.3 Belanja Subsidi/ <i>Subsidies Expenditures</i>	-	-
1.4 Belanja Hibah/ <i>Grant Expenditures</i>	7 554 700 000,00	39 119 000 000.00
1.5 Belanja Bantuan Sosial/ <i>Social Aid Expenditures</i>	3 125 000 000,00	-
1.6 Belanja Bagi Hasil/ <i>Sharing Fund Expenditure</i>	1 413 509 123,00	941 925 420.00
1.7 Belanja Bantuan Keuangan/ <i>Financial Aids Expenditures</i>	119 323 761 910,21	114 380 957 286.61
1.8 Belanja Tidak Terduga/ <i>Unpredicted Expenditures</i>	304 925 925,00	27 113 320 200.00
2. Belanja Langsung/<i>Direct Expenditures</i>	453 002 937 523,80	337 881 140 043.73
2.1 Belanja Pegawai/ <i>Personnel Expenditures</i>	3 370 249 750,00	1 379 352 000.00
2.2 Belanja Barang dan Jasa/ <i>Goods and Services Expenditures</i>	268 512 507 399,00	205 704 537 156.76
2.3 Belanja Modal/ <i>Capital Expenditure</i>	181 120 180 374,80	130 797 250 886.97
Jumlah/<i>Total</i>	976 805 107 702,01	907 022 217 296.84

Sumber/*Source*: Dinas Pengelolaan Keuangan, Pendapatan dan Aset Daerah Kabupaten Majene/ *Regional Earnings Service of Majene Regency*

PENDUDUK & KETENAGAKERJAAN POPULATION & EMPLOYMENT

Persentase Penduduk Menurut Kelompok Umur
Majene Regency, 2020

Percentage Population by Age Group in Majene Regency, 2020



Rasio Jenis Kelamin
Kabupaten Majene
2020

Sex Ratio in Majene
Regency, 2020

99.6



Jumlah Penerbitan
Kartu Tanda Penduduk
Kabupaten Majene 2020

Number of Identity Card
Issued in Majene Regency

8540

PENJELASAN TEKNIS**TECHNICAL NOTES**

1. Sumber utama data kependudukan adalah sensus penduduk yang dilaksanakan setiap sepuluh tahun sekali. Sensus penduduk telah dilaksanakan sebanyak enam kali sejak Indonesia merdeka, yaitu tahun 1961, 1971, 1980, 1990, 2000, dan 2010. Di dalam sensus penduduk, pencacahan dilakukan terhadap seluruh penduduk yang berdomisili di wilayah teritorial Indonesia termasuk warga negara asing kecuali anggota korps diplomatik negara sahabat beserta keluarganya. Metode pengumpulan data dalam sensus dilakukan dengan wawancara antara petugas sensus dengan responden dan juga melalui e-census. Pencatatan penduduk menggunakan konsep usual residence, yaitu konsep di mana penduduk biasa bertempat tinggal. Bagi penduduk yang bertempat tinggal tetap dicacah di mana mereka biasa tinggal, sedangkan untuk penduduk yang tidak bertempat tinggal tetap dicacah di tempat di mana mereka ditemukan petugas sensus pada malam 'Hari Sensus'. Termasuk penduduk yang tidak bertempat tinggal tetap adalah tuna wisma, awak kapal berbendera Indonesia, penghuni perahu/rumah apung, masyarakat terpencil/

1. *The main source of demographic data is population census, which is conducted every ten years. Population Census has been conducted six times since Indonesia's independence: 1961, 1971, 1980, 1990, 2000, and 2010. The population census enumerates all residents who domicile in the entire territory of Indonesia including foreign citizens except the diplomatic corps members and their families. The method of data collection in a population census involves interviewing respondents and conducting e-census. Enumeration of the population uses the concept of "usual residence", which is the concept of "places where people usually live". De jure was applied to the permanent residents, while de facto was applied to non-permanent residents. The permanent residents were enumerated in place where they normally live, the non-permanent residents were enumerated where they were found by the enumerators, on the night of 'Census Date'. The non permanent residents include homeless people, ship crew, boat people, remote area community, and internally displaced persons. Those who had permanent residence and had been travelling away from their home for six months or more*

terasing, dan pengungsi. Bagi mereka yang mempunyai tempat tinggal tetap dan sedang bepergian ke luar wilayah lebih dari enam bulan, tidak dicacah di tempat tinggalnya, tetapi dicacah di tempat tujuannya. Untuk tahun yang tidak dilaksanakan sensus penduduk, data kependudukan diperoleh dari hasil proyeksi penduduk. Proyeksi penduduk merupakan suatu perhitungan ilmiah yang didasarkan pada asumsi dari komponen-komponen perubahan penduduk, yaitu kelahiran, kematian, dan migrasi. Proyeksi penduduk Indonesia 2010–2035 menggunakan data dasar penduduk hasil SP2010.

2. **Penduduk Indonesia** adalah semua orang yang berdomisili di wilayah teritorial Indonesia selama 6 bulan atau lebih dan atau mereka yang berdomisili kurang dari 6 bulan tetapi bertujuan menetap.
3. **Laju pertumbuhan penduduk** adalah angka yang menunjukkan persentase pertambahan penduduk dalam jangka waktu tertentu.
4. **Kepadatan penduduk** adalah rasio banyaknya penduduk per kilometer persegi.
5. **Rasio jenis kelamin** adalah perbandingan antara penduduk

were not enumerated in their permanent place, but in the place where they were during the census. For the periods where the population census is not conducted, population projection is done to estimate population during those years. The population projection is an estimate based on the demographic components, such as birth, death, and migration. Indonesia's 2010–2035 population projection used the 2010 Population Census as the base population.

2. **The population of Indonesia** are all residents of the entire territory of Indonesia who have stayed for six months or longer, and those who intended to stay more than six months even though their length of stay is less than six months.
3. **The growth rate of population** is the number that show percentage of population growth within a specified period.
4. **Population density** is ratio of population per square kilometer.
5. **Sex ratio** is the ratio of males population to females population

laki-laki dan penduduk perempuan pada suatu wilayah dan waktu tertentu. Biasanya dinyatakan dengan banyaknya penduduk laki-laki untuk 100 penduduk perempuan.

in a given area and time, usually expressed as the number of males for every 100 females.

6. Distribusi penduduk adalah pola persebaran penduduk di suatu wilayah, baik berdasarkan batas-batas geografis maupun berdasarkan batas-batas administrasi pemerintahan.

6. Population distribution is the pattern of population distribution in an area, either by geographic boundaries or by government administrative boundaries.

7. Komposisi penduduk adalah pola persebaran penduduk menurut karakteristiknya, contoh: penduduk menurut kelompok umur, penduduk menurut jenis kelamin.

7. Population composition is the pattern of population distribution by its characteristics, example: population by age group, population by sex.

8. Rumah tangga adalah seseorang atau sekelompok orang yang mendiami sebagian atau seluruh bangunan fisik/sensus dan biasanya tinggal bersama serta pengelolaan makan dari satu dapur. Yang dimaksud makan dari satu dapur adalah jika pengurusan kebutuhan sehari-harinya dikelola bersama-sama menjadi satu.

8. Household is an individual or group of people living in a physical/census building unit or part of it and usually commit on a common provision for food and other essentials of living. Common provision for food means one organising daily needs for all of household members.

9. Anggota rumah tangga adalah semua orang yang biasanya bertempat tinggal di suatu rumah tangga, baik yang berada di rumah pada waktu pencacahan maupun yang sementara tidak ada.

9. Household member are those who usually lives in a household regardless of their location at the time of enumeration.

- 10. Rata-rata anggota rumah tangga** adalah angka yang menunjukkan rata-rata jumlah anggota rumah tangga per rumah tangga.
- 11. Penduduk usia kerja** adalah penduduk yang berumur 15 tahun ke atas.
- 12. Angkatan kerja** adalah penduduk usia kerja (15 tahun ke atas) yang bekerja, punya pekerjaan namun sementara tidak bekerja, dan pengangguran.
- 13. Tingkat Partisipasi Angkatan Kerja (TPAK)**, merupakan ukuran yang menggambarkan jumlah angkatan kerja untuk setiap 100 penduduk usia kerja (15+).
- 14. Bekerja** adalah kegiatan ekonomi yang dilakukan oleh seseorang dengan maksud memperoleh atau membantu memperoleh pendapatan atau keuntungan dan lamanya bekerja paling sedikit 1 jam secara terus menerus dalam seminggu yang lalu (termasuk pekerja keluarga tanpa upah yang membantu dalam suatu usaha/kegiatan ekonomi).
- 15. Jumlah jam kerja seluruhnya** adalah jumlah jam kerja yang digunakan untuk bekerja (tidak termasuk jam kerja istirahat resmi dan jam kerja yang digunakan untuk hal-hal di luar pekerjaan).
- 10. Average household size** is the average number of household members per household.
- 11. Working age population** is persons of 15 years and over.
- 12. Labor force or economically active** are persons of 15 years and over, who in the previous week were working, temporarily absent from work but having jobs, and unemployment.
- 13. Labor Force Participation Rates (LFPRs)** is a measurement that illustrates number of population classified as labor force for every 100 of working age population (15+)
- 14. Working** is economic activity conducted by a person and intended to earn income by doing work or helping to do work at least one hour continuously during the reference week (including unpaid family worker/s for any economic activity).
- 15. Total working hours** is the total hours spent by an employee to perform all jobs (excluding the time used for other activities which are not classified as work).

- 16. Lapangan usaha** adalah bidang kegiatan dari pekerjaan/ tempat bekerja di mana seseorang bekerja. Klasifikasi lapangan usaha mengikuti Klasifikasi Baku Lapangan Usaha Indonesia (KBLI) dalam 1 digit.
- 16. *Industry*** is field of a person's activity or establishment. The classification of industries follows the Indonesia Standard Industrial Classification (KBLI) in one digit.
- 17. Status pekerjaan** adalah kedudukan seseorang dalam unit usaha/kegiatan dalam melakukan pekerjaan.
- 17. *Employment status*** is the status of a person at his place of work or establishment where he was employed.
- 18. Berusaha sendiri tanpa dibantu orang lain** adalah bekerja atau berusaha dengan menanggung risiko secara ekonomis, yaitu dengan tidak kembalinya ongkos produksi yang telah dikeluarkan dalam rangka usahanya tersebut, serta tidak menggunakan pekerja dibayar maupun pekerja tak dibayar, termasuk yang sifat pekerjaannya memerlukan teknologi atau keahlian khusus.
- 18. *Own-account worker*** is a person who works at his own risk without assisted by paid per mount worker or unpaid worker include technical job or skill job.
- 19. Berusaha dibantu buruh tidak tetap/buruh tidak dibayar** adalah bekerja atau berusaha atas risiko sendiri, dan menggunakan buruh/pekerja tak dibayar dan atau buruh/pekerja tidak tetap.
- 19. *Employer assisted by temporary workers/unpaid worker*** is a person who works at his own risk and assisted by temporary worker/unpaid worker.
- 20. Berusaha dibantu buruh tetap/buruh dibayar** adalah berusaha atas risiko sendiri dan mempekerjakan paling sedikit satu orang buruh/pekerja tetap yang dibayar.
- 20. *Employer assisted by permanent workers/paid workers*** is a person who does his business at her/ his own risk at least one assisted by paid permanent worker.

- 21. Buruh/karyawan/pegawai** adalah seseorang yang bekerja pada orang lain atau instansi/kantor/ perusahaan secara tetap dengan menerima upah/gaji baik berupa uang maupun barang. Buruh yang tidak mempunyai majikan tetap, tidak digolongkan sebagai buruh/karyawan, tetapi sebagai pekerja bebas. Seseorang dianggap memiliki majikan tetap jika memiliki 1 (satu) majikan (orang/rumah tangga) yang sama dalam sebulan terakhir, khusus pada sektor bangunan batasannya tiga bulan. Apabila majikannya instansi/ lembaga, boleh lebih dari satu.
- 21. Employee** is a person who work permanently for other people or institution/office/ company and gains some money/cash or goods as wage/salary. Labor who have no permanent employer is not categorized as a laborer/ worker/ employee but casual worker. A laborers in general is considered to have a permanent employer if he has the same employer during the past month, particularly for building construction sector is 3 months. If the employer is an institution, more than 1 (one) employer is allowed.
- 22. Pekerja bebas** adalah seseorang yang bekerja pada orang lain/ majikan/institusi yang tidak tetap (lebih dari 1 majikan dalam sebulan terakhir) di usaha pertanian baik berupa usaha rumah tangga maupun bukan usaha rumah tangga, ataupun di nonpertanian atas dasar balas jasa dengan menerima upah atau imbalan baik berupa uang maupun barang, dan baik dengan sistem pembayaran harian maupun borongan
- 22. Casual employee** is a person who does not work permanently for other people/employer/ institution (more than 1 employer during the last 1 month) in agricultural sector, either home industry or not home industry, or in non-agricultural sector based on remuneration paid with money or goods, and based on daily or contact payment system.
- 23. Pekerja tak dibayar** adalah seseorang yang bekerja membantu usaha untuk memperoleh penghasilan/ keuntungan yang dilakukan oleh
- 23. Unpaid worker** is a person who intended to work without pay, either with money or good, in an establishment run by other members of the family, relative or

salah seorang anggota rumah tangga atau bukan anggota rumah tangga tanpa mendapat upah/gaji baik berupa uang maupun barang.

neighbour.

<https://majenekab.bps.go.id>

ULASAN**Kependudukan**

Penduduk Kabupaten Majene berdasarkan hasil SP2020 sebanyak 174 407 jiwa yang terdiri atas 87 025 jiwa penduduk laki-laki dan 87 382 jiwa penduduk perempuan. Dibandingkan dengan jumlah penduduk tahun 2010, penduduk Kabupaten Majene mengalami pertumbuhan sebesar 15.42 persen.

Ketenagakerjaan

Di Kabupaten Majene ada sebanyak 80 506 jiwa penduduk berumur 15 tahun ke atas yang bekerja pada tahun 2020, yang terdiri dari 46 470 laki-laki dan 34 036 perempuan.

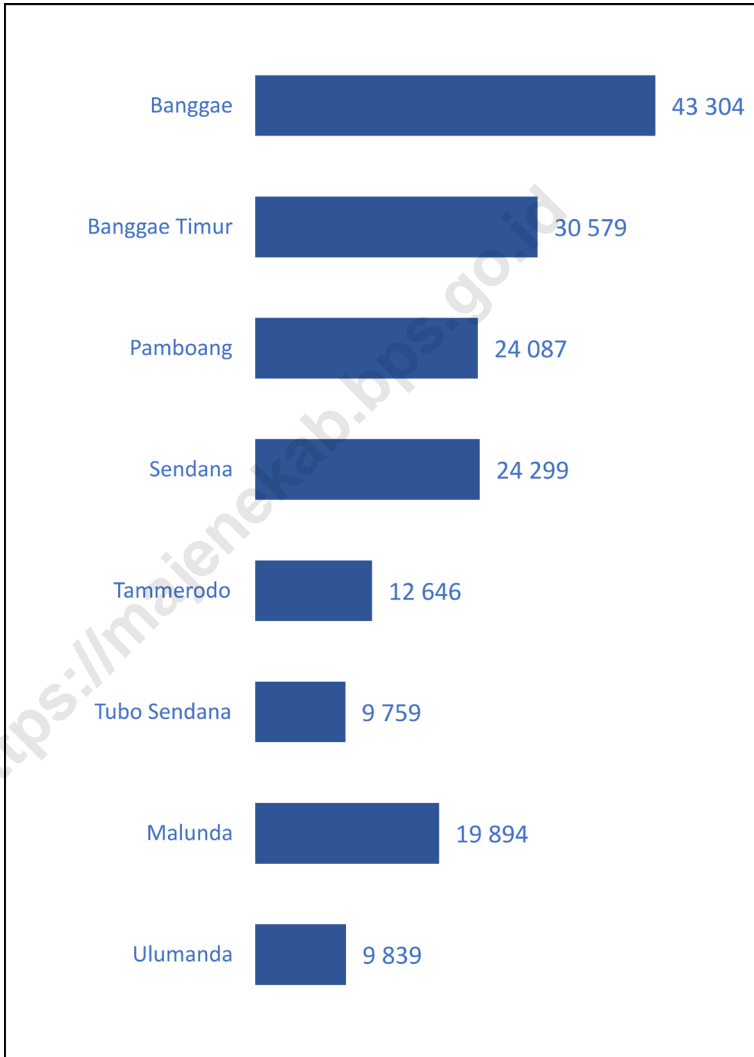
DESCRIPTION*Population*

Population of Majene Regency from SP2020 were 174 407 people consisting of 87 025 male and 87 382 female. Compare with total Majene Population in 2010, the Population growth of Majene are 15.42 percent.

Labour Force

In Majene Regency there are 80 506 population 15 years above that working in 2020, consist of 46 470 men and 34 036 women.

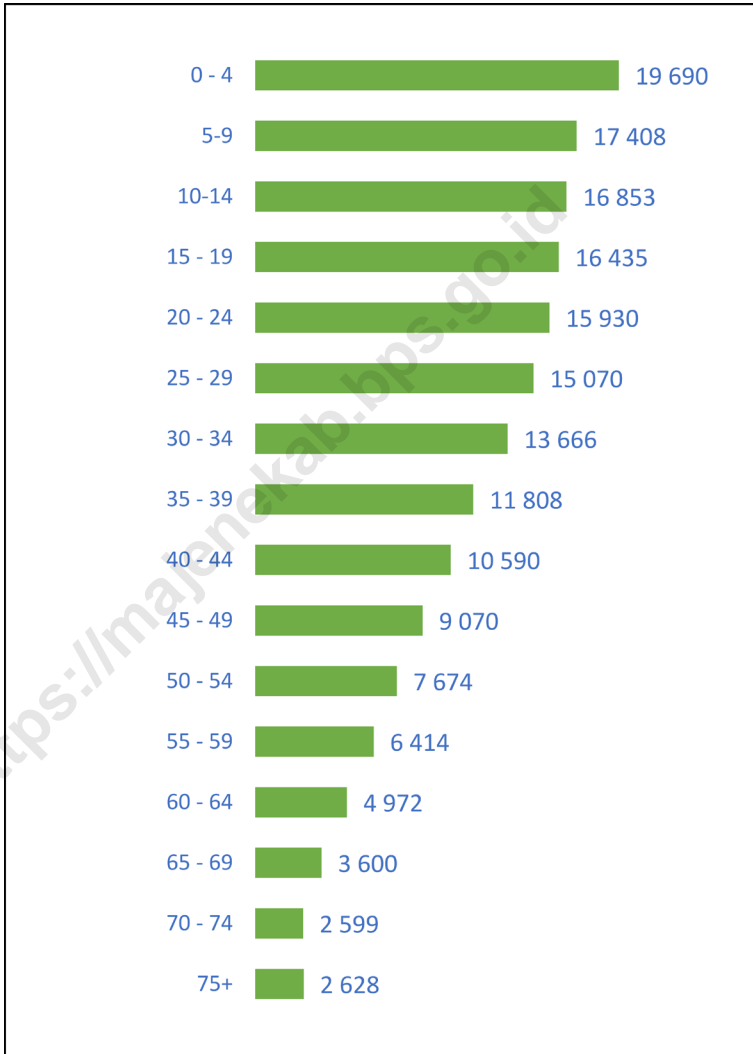
Gambar 3.1 Jumlah Penduduk di Kabupaten Majene, 2020
Figures 3.1 Total Population in Majene Regency, 2020



Sumber/Source : Hasil SP2020 (September)/The result of the 2020 Population Census (September)

Gambar 3.2
Figures

Jumlah Penduduk Menurut Kelompok Umur di Kabupaten Majene, 2020
Total Population by Age Groups in Majene Regency, 2020



Sumber/Source : Hasil Perapihan Umur dari Data Administratif dan SP2020 (September)/The Result of Smoothing Single Year of Age from Administrative Data and the 2020 Population Census (September)

**3.1 PENDUDUK
POPULATION**

Tabel 3.1.1 Penduduk, Laju Pertumbuhan Penduduk per Tahun, Distribusi Persentase Penduduk, Kepadatan Penduduk, Rasio Jenis Kelamin Penduduk Menurut Kecamatan di Kabupaten Majene, 2020
Population, Annual Population Growth Rate, Percentage Distribution of Population, Population Density, and Population Sex Ratio by Subdistrict in Majene Regency 2020

Kecamatan Subdistrict	Penduduk (ribu) Population (thousand)	Laju Pertumbuhan Penduduk per Tahun 2010–2020 Annual Population Growth Rate (%) 2010–2020
(1)	(2)	(3)
Banggae	43 304	15.99
Banggae Timur	30 579	7.11
Pamboang	24 087	15.80
Sendana	24 299	19.26
Tammerodo	12 646	19.48
Tubo Sendana	9 759	18.81
Malunda	19 894	17.12
Ulumanda	9 839	19.03
Majene	174 407	15.42

Lanjutan Tabel/Continued Table 3.1.1

Kecamatan Subdistrict	Persentase Penduduk Percentage of Total Population	Kepadatan Penduduk per km ² Population Density per sq.km
(1)	(7)	(8)
Banggae	24.83%	1721.83
Banggae Timur	17.53%	1017.94
Pamboang	13.81%	343.17
Sendana	13.93%	295.46
Tammerodo	7.25%	228.27
Tubo Sendana	5.60%	237.04
Malunda	11.41%	106.02
Ulumanda	5.64%	21.58
Majene	1	184.00

Lanjutan Tabel/*Continued Table* 3.1.1

Kecamatan Subdistrict	Rasio Jenis Kelamin Population Gender Ratio
(1)	(11)
Banggae	100.02
Banggae Timur	96.07
Pamboang	100.06
Sendana	99.48
Tammerodo	102.21
Tubo Sendana	99.94
Malunda	100.81
Ulumanda	101.91
Majene	99.59

Sumber/*Source*: Hasil SP2020 (September)/*The result of the 2020 Population Census (September)*

Tabel 3.1.2 Jumlah Penduduk Menurut Kelompok Umur dan Jenis Kelamin di Kabupaten Majene, 2020
Table *Population by Age Groups and Gender in Majene Regency, 2020*

Kelompok Umur <i>Age Groups</i>	jenis Kelamin <i>Gender</i>			Jumlah <i>Total</i>
	Laki-Laki <i>Male</i>	Perempuan <i>Female</i>		
(1)	(2)	(3)	(4)	
0 - 4	9 992	9 698		19 690
5 - 9	8 864	8 544		17 408
10 - 14	8 661	8 192		16 853
15 - 19	8 511	7 924		16 435
20 - 24	8 013	7 917		15 930
25 - 29	7 835	7 235		15 070
30 - 34	6 863	6 803		13 666
35 - 39	5 964	5 844		11 808
40 - 44	5 173	5 417		10 590
45 - 49	4 421	4 649		9 070
50 - 54	3 654	4 020		7 674
55 - 59	3 046	3 368		6 414
60 - 64	2 285	2 687		4 972
65 - 69	1 591	2 009		3 600
70 - 74	1 083	1 516		2 599
75+	1 069	1 559		2 628
Majene	87 025	87 382		174 407

Sumber/Source: Hasil Perapihan Umur dari Data Administratif dan SP2020 (September)/*The Result of Smoothing Single Year of Age from Administrative Data and the 2020 Population Census (September)*

Tabel 3.1.3 Jumlah Penerbitan Kartu Keluarga Menurut Bulan, 2018-2020
Table Number of Family Card Issued by Month, 2018-2020

Bulan Mounth	Jumlah Kartu Keluarga Number of Family Card		
	2018	2019	2020
(1)	(2)	(3)	(4)
Januari/January	310	375	252
Februari/February	1 611	389	254
Maret/March	372	244	284
April/April	306	289	334
Mei/May	301	247	688
Juni/June	150	237	694
Juli/July	370	313	422
Agustus/August	258	265	338
September/September	356	305	521
Oktober/October	401	280	440
November/November	251	226	461
Desember/December	299	198	332
Majene	4 985	3 368	5 020

Sumber/Source: Dinas Kependudukan dan Pencatatan Sipil Kabupaten Majene_Data Demografi Aplikasi SIAK / Population and Civil Registration Agency of Majene Regency_Demographic Data of SIAK Applications

Tabel 3.1.4 Jumlah Penerbitan Kartu Tanda Penduduk Menurut Bulan, 2018-2020
Table Number of Identity Card Issued by Month, 2018-2020

Bulan Mounth	Jumlah Kartu Tanda Penduduk Number of Identity Card		
	2018	2019	2020
(1)	(2)	(3)	(4)
Januari/January	2 377	845	214
Februari/February	1 803	647	247
Maret/March	1 197	1 281	333
April/April	3 290	1 047	100
Mei/May	3 290	163	167
Juni/June	1 220	1 204	523
Juli/July	3 371	215	1 663
Agustus/August	623	156	1 265
September/September	1 634	158	448
Oktober/October	1 420	213	525
November/November	619	168	1 816
Desember/December	570	78	1 203
Majene	21 414	6 175	8 504

Sumber/Source: Dinas Kependudukan dan Pencatatan Sipil Kabupaten Majene_Data Demografi Aplikasi SIAK / Population and Civil Registration Agency of Majene Regency_Demographic Data of SIAK Applications

Tabel 3.1.5 Jumlah Penerbitan Akta Kelahiran Menurut Bulan, 2018-2020
Table *Number of Birth Certificate Issued by Month, 2018-2020*

Bulan Mounth	Jumlah Akta Kelahiran Number of Birth Certificates		
	2018	2019	2020
(1)	(2)	(3)	(4)
Januari/January	4 149	1 266	897
Februari/February	1 226	1 299	782
Maret/March	1 175	1 519	792
April/April	1 346	1 312	212
Mei/May	1 028	806	249
Juni/June	396	544	976
Juli/July	1 419	1 242	1 651
Agustus/August	5 000	1 526	729
September/September	2 943	1 781	884
Oktober/October	3 225	1 596	646
November/November	1 515	1 301	1 148
Desember/December	952	899	400
Majene	20 229	15 091	9 366

Sumber/Source: Dinas Kependudukan dan Pencatatan Sipil Kabupaten Majene. Data Demografi Aplikasi SIAK / Population and Civil Registration Agency of Majene Regency_Demographic Data of SIAK Applications

3.2 KETENAGAKERJAAN EMPLOYMENT

Tabel 3.2.1 Jumlah Penduduk Berumur 15 Tahun Keatas Menurut Jenis Kegiatan Selama Seminggu yang Lalu dan Jenis Kelamin di Kabupaten Majene, 2020
Population Aged 15 Years and Over by Type of Activity During The Previous Week and Sex in Majene Regency 2020

Kegiatan Utama <i>Main Activity</i>	Jenis Kelamin/Sex		
	Laki-Laki <i>Male</i>	Perempuan <i>Female</i>	Jumlah <i>Total</i>
(1)	(2)	(3)	(4)
Angkatan Kerja <i>Economically Active</i>	48 874	35 211	84 085
Bekerja/ <i>Working</i>	46 470	34 036	80 506
Pengangguran Terbuka <i>Unemployment</i>	2 404	1 175	3 579
Bukan Angkatan Kerja <i>Economically Inactive</i>	10 562	28 767	39 329
Sekolah/ <i>Attending School</i>	5 056	5 952	11 008
Mengurus Rumah Tangga <i>Housekeeping</i>	2 286	21 051	23 337
Lainnya/ <i>Others</i>	3 220	1 764	4 984
Jumlah/Total	59 436	63 978	123 414

Sumber/Source: BPS, Survei Angkatan Kerja Nasional (Sakernas) Agustus/BPS-Statistics Indonesia, August National Labor Force Survey

Tabel 3.2.2
Table

Penduduk Berumur 15 Tahun ke Atas Menurut Pendidikan Tertinggi yang Ditamatkan dan Jenis Kegiatan Selama Seminggu yang Lalu di Kabupaten Majene, 2020
Population 15 Years of Age and Over by Educational Attainment and Type of Activity During the Previous Week in Majene Regency 2020

Pendidikan Tertinggi yang Ditamatkan ¹ <i>Educational Attainment¹</i>	Angkatan Kerja/Economically Active			Persentase Bekerja terhadap Angkatan Kerja <i>Percentage of Working to Economically Active</i>
	Bekerja <i>Working</i>	Pengangguran ² <i>Unemployment²</i>	Jumlah Angkatan Kerja <i>Total of Economically Active</i>	
(1)	(2)	(3)	(4)	(5)
0	34 005	1 492	35 497	95.80
1	12 090	235	12 325	98.09
2	18 787	1 423	20 210	92.96
3	15 624	429	16 053	97.33
Jumlah/Total	80 506	3 579	84 085	95.74

Lanjutan Tabel/Continued Table 3.2.2

Pendidikan Tertinggi yang Ditamatkan ¹ Educational Attainment ¹	Bukan Angkatan Kerja Not Economically Active	Jumlah Total	Persentase Angkatan Kerja terhadap Penduduk Usia Kerja Percentage of Economically Active to Working Age Population
(1)	(6)	(7)	(8)
0	16 273	51 770	68.57
1	11 989	24 314	50.69
2	8 527	28 737	70.33
3	2 540	18 593	86.34
Jumlah/Total	39 329	123 414	68.13

- Catatan/Note:
- ¹ 0. ≤ Sekolah Dasar (SD)/≤ Primary School
 1. Sekolah Menengah Pertama/Junior High School
 2. Sekolah Menengah Atas/Senior High School
 3. Perguruan Tinggi/Collage
 - ² 1. Mencari pekerjaan/Looking for work
 2. Mempersiapkan usaha/Establishing a new business/firm
 3. Merasa tidak mungkin mendapat pekerjaan/Hopeless of job
 4. Sudah punya pekerjaan tetapi belum mulai bekerja/Have a job in future start

Sumber/Source: BPS, Survei Angkatan Kerja Nasional (Sakernas) Agustus/BPS-Statistics Indonesia, August National Labor Force Survey

Tabel
Table 3.2.3

Penduduk Berumur 15 Tahun Ke Atas yang Bekerja Selama Seminggu yang Lalu Menurut Status Pekerjaan Utama dan Jenis Kelamin di Kabupaten Majene, 2020
Population 15 Years of Age and Over who Worked During The Previous Week by Main Employment Status and Sex in Majene Regency 2020

Status Pekerjaan Utama <i>Main Employment Status</i>	Laki-Laki <i>Male</i>	Perempuan <i>Female</i>	Jumlah <i>Total</i>
(1)	(2)	(3)	(4)
Berusaha sendiri <i>Own account worker</i>	14 261	10 196	24 457
Berusaha dibantu buruh tidak tetap/buruh tidak dibayar <i>Employer assisted by temporary worker/unpaid worker</i>	7 834	5 165	12 999
Berusaha dibantu buruh tetap/buruh dibayar <i>Employer assisted by permanent worker/paid worker</i>	1 924	401	2 325
Buruh/Karyawan/Pegawai/ <i>Employee</i>	14 065	10 358	24 423
Pekerja bebas <i>Casual worker</i>	4 539	683	5 222
Pekerja keluarga/tak dibayar <i>Family worker/unpaid worker</i>	3 847	7 233	11 080
Jumlah/Total	46 470	34 036	80 506

Sumber/Source: BPS, Survei Angkatan Kerja Nasional (Sakernas) Agustus/BPS-Statistics Indonesia, August National Labor Force Survey

Tabel 3.2.4 Jumlah Pencari Kerja Terdaftar Menurut Tingkat Pendidikan Tertinggi yang Ditamatkan dan Jenis Kelamin, 2020
Number of Registered Job Applicants by Educational Attainment and Sex, 2020

Pendidikan Tertinggi yang Ditamatkan <i>Educational Attainment</i>	Jenis Kelamin/Sex		
	Laki-laki <i>Male</i>	Perempuan <i>Female</i>	Jumlah <i>Total</i>
(1)	(2)	(3)	(4)
Tidak/Belum Pernah Sekolah <i>No Schooling</i>	-	-	-
Tidak/Belum Tamat SD <i>Not Yet Completed Primary School</i>	-	-	-
Sekolah Dasar <i>Primary School</i>	18	11	29
Sekolah Menengah Pertama <i>Junior High School</i>	14	18	32
Sekolah Menengah Atas <i>Senior High School</i>	48	34	82
Sekolah Menengah Atas Kejuruan <i>Vocational Senior High School</i>	27	18	45
Diploma I/II/III/Akademi <i>Diploma I/II/III/Academy</i>	3	5	8
Universitas <i>University</i>	14	24	38
Jumlah/Total	124	110	234

Sumber/Source: Dinas Tenaga Kerja dan Transmigrasi Kabupaten Majene/ *Manpower and Transmigration Service of Majene Regency*

Tabel 3.2.5 Jumlah Pencari Kerja, Penempatan dan Penghapusan Menurut Tingkat Pendidikan dan Jenis Kelamin, 2020
Number of Job Seekers, Placement and Deletion by Educational Attainment and Sex, 2020

Tingkat Pendidikan <i>Educational Attainment</i>	Pencari Kerja <i>Job Seekers</i>		Penempatan <i>Placement</i>	
	Laki-Laki <i>Male</i>	Perempuan <i>Female</i>	Laki-Laki <i>Male</i>	Perempuan <i>Female</i>
(1)	(2)	(3)	(4)	(5)
SD Sederajat <i>Primary School</i>	18	11	17	11
Sekolah Menengah Pertama <i>Junior High School</i>	14	18	12	18
Sekolah Menengah Atas <i>Senior High School</i>	75	52	31	35
Sarjana Muda <i>Baccalaureate</i>	3	5	2	4
Sarjana Lengkap <i>Full Scholars</i>	14	24	5	13
Jumlah/Total	124	110	67	81

Lanjutan Tabel/Continued Table 3.2.5

Tingkat Pendidikan <i>Educational Attainment</i>	Penghapusan <i>Deletion</i>		Sisa Pencari Kerja <i>Rest of Job Seekers</i>	
	Laki-Laki <i>Male</i>	Perempuan <i>Female</i>	Laki-Laki <i>Male</i>	Perempuan <i>Female</i>
(1)	(6)	(7)	(8)	(9)
SD Sederajat <i>Primary School</i>	4	3	9	-
Sekolah Menengah Pertama <i>Junior High School</i>	1	9	3	-
Sekolah Menengah Atas <i>Senior High School</i>	111	15	65	2
Sarjana Muda <i>Baccalaureate</i>	5	20	65	96
Sarjana Lengkap <i>Full Scholars</i>	26	24	74	5
Jumlah/Total	147	71	216	103

Sumber/Source: : Dinas Tenaga Kerja dan Transmigrasi Kabupaten Majene/Manpower and Transmigration Service of Majene Regency

Tabel 3.2.6 Penempatan Tenaga Kerja Menurut Bulan, Sektor dan Jenis Kelamin, 2020
Table *Placement of Labor Force by Month, Sector and Sex, 2020*

Bulan Mounth	Formal/Formal		Informal/Informal	
	Laki-Laki Male	Perempuan Female	Laki-Laki Male	Perempuan Female
(1)	(2)	(3)	(4)	(5)
Januari/January	-	-	-	-
Februari/February	-	-	-	-
Maret/March	-	-	-	-
April/April	-	-	-	-
Mei/May	-	-	-	-
Juni/June	-	-	-	-
Juli/July	-	-	-	-
Agustus/August	-	-	-	-
September/September	1	-	38	21
Oktober/October	-	-	24	56
November/November	2	2	-	-
Desember/December	2	2	-	-
Jumlah/Total	5	4	62	77

Sumber/Source: : Dinas Tenaga Kerja dan Transmigrasi Kabupaten Majene/Manpower and Transmigration Service of Majene Regency

Tabel 3.2.7 Jumlah Peserta Pembinaan Latihan dan Penyuluhan di Kabupaten Majene, 2018–2020
Number of Participants in Coaching Exercises and Counseling Majene Regency, 2018–2020

Jenis Latihan Type of Training	Jumlah Peserta Number of Participant		
	2018	2019	2020
(1)	(2)	(3)	(4)
Las Karbit/Karbit Welding	-	-	-
Las Listrik/Electric Welding	112	64	16
Operator Komputer/Operator Computer	80	64	-
Penggulung Dinamo/Rollers Dynamo	-	-	-
Mobil Bensin/Gasoline Cars	64	48	16
Instalasi Penerbangan/Installing Flights	64	48	-
Sepeda Motor/Motorcycle	96	64	16
Menjahit/Tailor	128	48	16
Elektronika/Electronics	-	48	16
Teknik Pendingin/Mechanical Cooling	64	48	16
Penyuluhan Astek/Astek Counseling	-	-	-
Pembinaan Lembaga Latihan Kerja Swasta (LLKS) 3 Buah Development of Private Training Institutions	-	-	-
Bordir/Embroidery	-	-	-
Bahasa Inggris/English	-	-	-
Desain Grafis/Graphic Design	-	64	-
Body Repair	-	-	-
Tata Boga/Cullinary Art	-	-	-

Sumber/Source: : Dinas Tenaga Kerja dan Transmigrasi Kabupaten Majene/Manpower and Transmigration Service of Majene Regency

Tabel 3.2.8 Hasil Monitoring BLK/KLK/MTU di Kabupaten Majene, 2020
Table Result of Monitoring BLK/KLK/MTU in Majene Regency, 2020

Jenis Latihan Type of Training	Jumlah Lulusan Number of Graduates	Bekerja Became Worker	Sisa Yang Belum Bekerja Yet Become Workers
(1)	(2)	(3)	(4)
Las Karbit/Karbit Welding	-	-	-
Las Listrik/Electric Welding	16	8	8
Operator Komputer/Operator Computer	-	-	-
Penggulung Dinamo/Rollers Dynamo	-	-	-
Mobil Bensin/Gasoline Cars	16	8	8
Instalasi Penerbangan/Installing Flights	-	-	-
Sepeda Motor/Motorcycle	16	9	7
Menjahit/Tailor	16	10	6
Elektronika/Electronics	16	8	8
Teknik Pendingin/Mechanical Cooling	16	8	8
Penyuluhan Astek/Astek Counseling	-	-	-
Pembinaan Lembaga Latihan Kerja Swasta (LLKS) 3 Buah Development of Private Training Institutions	-	-	-
Bordir/Embroidery	-	-	-
Bahasa Inggris/English	-	-	-
Desain Grafis/Graphic Design	-	-	-
Body Repair	-	-	-
Tata Boga/Cullinary Art	-	-	-
Jumlah/Total	96	51	45

Sumber/Source: : Dinas Tenaga Kerja dan Transmigrasi Kabupaten Majene/Manpower and Transmigration Service of Majene Regency

Tabel 3.2.9 Upah Minimum Karyawan (Staf Administrasi) Perusahaan di Kabupaten Majene (Rupiah), 2011 - 2020
Table 3.2.9 Minimum Salary for Employees (Administration Staff) in Majene Regency (Rupiahs), 2011- 2020

Tahun Years	Gaji Minimum/Bulan (Rp) Minimum Salary/Month (Rp)
(1)	(2)
2011	1 006 000.00
2012	1 127 000.00
2013	1 165 000.00
2014	1 400 000.00
2015	1 655 000.00
2016	1 864 000.00
2017	2 017 780.00
2018	2 193 530.00
2019	2 381 000.00
2020	2 678 863.10

Sumber/Source: : Dinas Tenaga Kerja dan Transmigrasi Kabupaten Majene/Manpower and Transmigration Service of Majene Regency

Tabel 3.2.10 Jumlah Perusahaan dan Tenaga Kerja Menurut Jenis Kelamin di Kabupaten Majene, 2016-2020
Number of Establishment and Labor by Sex in Majene Regency, 2016-2020

Jenis Latihan Type of Training	Jumlah Perusahaan Number of Establishment	Jumlah Tenaga Kerja Number of Labor		
		Laki-Laki Male	Perempuan Female	Jumlah Total
(1)	(2)	(3)	(4)	(5)
2016	393	967	581	1 548
2017	465	422	280	702
2018	453	799	459	1 258
2019	536	927	649	1 576
2020	556	939	667	1 606

Sumber/Source: : Dinas Tenaga Kerja dan Transmigrasi Kabupaten Majene/Manpower and Transmigration Service of Majene Regency

SOSIAL & KESEJAHTERAAN RAKYAT SOCIAL & WELFARE

Jumlah Sekolah
Menengah Atas di
Kabupaten Majene
/Number of Senior
High School in
Majene Regency, 2020

7 SMA
/Senior
High School

Jumlah Sekolah
Menengah Kejuruan
di Kabupaten Majene
/Number of Vocational
High School in
Majene Regency, 2020

16 SMK
/Vocational
High School

Jumlah Perguruan
Tinggi di Kabupaten
Majene, 2020
/Number of University in
Majene Regency, 2020

8 PT
/University



PENJELASAN TEKNIS

1. **Tidak/belum pernah sekolah** adalah mereka yang tidak pernah atau belum pernah terdaftar dan tidak pernah atau belum pernah aktif mengikuti pendidikan di suatu jenjang pendidikan formal. Termasuk juga yang tamat/belum tamat taman kanak-kanak tetapi tidak melanjutkan ke sekolah dasar.
2. **Masih bersekolah** adalah mereka yang terdaftar dan aktif mengikuti pendidikan formal dan nonformal (Paket A, B, atau C), baik pendidikan dasar, menengah maupun pendidikan tinggi. Bagi mahasiswa yang sedang cuti dianggap masih bersekolah.
3. **Tidak bersekolah lagi** adalah mereka yang pernah terdaftar dan aktif mengikuti pendidikan di suatu jenjang pendidikan formal dan nonformal (Paket A, B, atau C), tetapi pada saat pencacahan tidak lagi terdaftar dan tidak aktif mengikuti pendidikan.
4. **Tamat sekolah** adalah menyelesaikan pelajaran yang ditandai dengan lulus ujian akhir pada kelas atau tingkat terakhir suatu jenjang pendidikan di sekolah negeri maupun swasta dengan mendapatkan tanda tamat belajar/ijazah. Seseorang yang belum mengikuti pelajaran

TECHNICAL NOTES

1. **Not/never attending school** is someone who has never attended or never been registered in a formal education, such as primary, secondary, and tertiary education. Those who just completed kindergarten are considered as never attended school.
2. **Attending school** is someone who is currently attending primary, secondary, or tertiary education, including package A, package B, or package C. College student who postpones his/her study is considered as attending school.
3. **Not attending school anymore** is someone who had enrolled and participated in formal and non-formal education in the past including package A, package B, or package C, but currently does not attend school.
4. **Completed particular level of education** is someone who has completed particular level of education in private or public school and accepting graduation certificate. Someone who has never attended the highest grade but passed the final exam is considered as completed

pada kelas tertinggi tetapi telah mengikuti ujian akhir dan lulus dianggap tamat sekolah.

5. **Rumah Sakit** adalah tempat pemeriksaan dan perawatan kesehatan, biasanya berada di bawah pengawasan dokter/tenaga medis, yang melayani penderita yang sakit untuk berobat rawat jalan atau rawat inap.
6. **Puskesmas (Pusat Kesehatan Masyarakat)** adalah unit pelaksana teknis dinas kesehatan kabupaten/ kota yang mempunyai fungsi utama sebagai penyelenggara pelayanan kesehatan tingkat pertama. Wilayah kerja puskesmas maksimal adalah satu kecamatan dan untuk dapat menjangkau wilayah kerjanya, puskesmas mempunyai jaringan pelayanan yang meliputi unit Puskesmas Pembantu (Pustu), unit Puskesmas Keliling (Puskel), dan unit bidan desa/komunitas (Peraturan Menteri Kesehatan RI No. 75 Tahun 2014 Tentang Pusat Kesehatan Masyarakat).
7. **Imunisasi** adalah memasukkan kuman atau racun penyakit tertentu yang sudah dilemahkan (vaksin) ke dalam tubuh dengan cara disuntik atau diminum (diteteskan dalam mulut) dengan maksud agar terjadi kekebalan tubuh terhadap penyakit

particular level of education.

5. **Hospital** is a place for health check, usually controlled/supervised by doctors/medical personnel to serve the ill patients to get outpatient or inpatient treatment services.
6. **Public Health Center** is technical implementation unit of regency health department that have the primary function as a first-level health care providers. The working area standard of public health center is one district and to reach their working areas, public health centers have a service network covering subsidiary of public health center, mobile public health center units, and midwife units (Regulation of the Minister of Health of Indonesia Number 75 Year 2014 about Public Health Center).
7. **Immunization** is putting enervated microbe of a certain disease into human body by injection or drinking (dropping into mouth) to make the body immune to that disease.

tersebut.

- 8. BCG (Bacillus Calmette Guerin)** merupakan vaksinasi untuk mencegah penyakit TBC, diberikan pada bayi baru lahir atau anak, dengan suntikan pada kulit pangkal lengan atas. Bekas suntikan kemudian akan membentuk tonjolan kecil jaringan parut pada kulit lengan atas. Suntikan BCG diberikan kepada anak sebanyak 1 kali.
- 8. BCG (Bacillus Calmette Guerin)** is a vaccine to prevent TBC disease, given to newborns or children, by injection at the base of the skin of the upper arm. Injection site will form little bumps of scar tissue in the skin of the upper arm. BCG injections given to children 1 times.
- 9. DPT (Difteri, Pertusis, Tetanus)** merupakan vaksin untuk mencegah penyakit Difteri, Pertusis, dan Tetanus yang diberikan pada bayi berumur 3 bulan ke atas, dengan suntikan pada paha, diulang 1 bulan dan 2 bulan kemudian, sehingga suntikan imunisasi DPT lengkap pada balita berjumlah 3 kali (kadang-kadang selang waktu antar suntikan bisa lebih dari 1 bulan).
- 9. DPT (Diphtheria, Pertussis, Tetanus)** is a vaccine to prevent the diphtheria, pertussis, and tetanus disease, given to infants aged 3 months and above, with a shot in the thigh, repeated one month and two months later, so that the complete DPT immunization shots at toddler totaling 3 times (sometimes the time interval between injections can be more than 1 month).
- 10. Persentase penyelesaian tindak pidana** = (Jumlah tindak pidana yang diselesaikan) / (Jumlah peristiwa tindak pidana yang dilaporkan) × 100%. Persentase penyelesaian peristiwa tindak pidana menyatakan persentase penyelesaian tindak pidana oleh polisi. Suatu tindak pidana dinyatakan sebagai kasus yang selesai di tingkat kepolisian, apabila:
- 10. Crime clearance rate** = (Number of cleared criminal cases) / (Number of reported criminal cases) × 100%. Crime clearance rate refers to percentage of crime clearance by police. A criminal case is categorized as a cleared case by police, if:
1. All documents are ready to submit or already submitted to justice court;
 2. In the case of attense that warrants complaint, the complaint was withdraw within

siap untuk diserahkan atau telah diserahkan kepada kejaksaan;
 2. dalam hal delik aduan, pengaduannya dicabut dalam tenggang waktu yang telah ditentukan menurut undang-undang;
 3. telah diselesaikan oleh kepolisian berdasarkan azas *plichtmatigheid* (kewajiban berdasarkan kewenangan hukum);
 4. kasus yang dimaksud tidak termasuk kompetensi kepolisian
 5. tersangka meninggal dunia;
 6. kasus kadaluwarsa.

a given period state in the law;
 3. *The case was cleared by police based on the principle of *plichtmatigheid* (obligation on the basis of law outhority);*
 4. *The case was not the responsibility of police office;*
 5. *The suspect died;*
 6. *The case was out of date.*

11. Untuk mengukur kemiskinan, BPS menggunakan konsep kemampuan memenuhi kebutuhan dasar (basic needs approach). Dengan pendekatan ini, kemiskinan dipandang sebagai ketidakmampuan dari sisi ekonomi untuk memenuhi kebutuhan dasar makanan dan bukan makanan yang diukur dari sisi pengeluaran. Metode yang digunakan adalah menghitung Garis Kemiskinan (GK), yang terdiri dari dua komponen yaitu Garis Kemiskinan Makanan (GKM) dan Garis Kemiskinan Non-Makanan (GKNM). Penghitungan Garis Kemiskinan dilakukan secara terpisah untuk daerah perkotaan dan perdesaan.

11. *To measure poverty, BPS-Statistics Indonesia has used the concept of basic needs approach. Therefore, poverty is viewed as economic inability to fulfill food and non-food basic needs which are measured by consumption/expenditure. The method used is calculating poverty line, which consists of two components that are Food Poverty Line (FPL) and Non-Food Poverty Line (NFPL). The poverty line was calculated separately for urban and rural areas.*

12. **Penduduk miskin** adalah penduduk yang memiliki rata-rata pengeluaran per kapita per

12. *A person whose expenditure per capita per month is below the poverty line is considered to be poor.*

bulan di bawah Garis Kemiskinan.

13. Garis Kemiskinan Makanan (GKM) merupakan nilai pengeluaran kebutuhan minimum makanan yang disetarakan dengan 2.100 kkalori per kapita per hari. Garis Kemiskinan Non-Makanan (GKNM) adalah kebutuhan minimum untuk perumahan, sandang, pendidikan, kesehatan, dan kebutuhan dasar lainnya.

13. The Food Poverty Line refers to the daily minimum requirement of 2,100 kcal per capita per day. The Non-Food Poverty Line refers to the minimum requirement for household necessities for clothing, education, health, and other basic individual needs.

<https://majenekab.bps.go.id>

ULASAN

DESCRIPTION

Pendidikan

Pada tahun 2020, jumlah sekolah di Kabupaten Majene, TK 123 sekolah, SD sebanyak 171 sekolah, SMP sebanyak 37 sekolah, SMA sebanyak 7 sekolah, dan 8 Perguruan Tinggi.

Education

In 2020, the number of schools in Majene Regency, 123 Kindergartens, 171 SD schools, 37 Junior High Schools, 7 Senior High Schools, and 8 Universities.

Kesehatan dan Keluarga Berencana

Pada tahun 2020, tercatat bahwa di Kabupaten Majene terdapat 1 rumah sakit. Selain rumah sakit, juga terdapat 11 puskesmas, 39 puskesmas pembantu, dan 10 apotek.

Health and Family Plan

In 2020, it was noted that in Majene Regency there was 1 hospital. Apart from hospitals, there are also 11 public health centers, 39 Subsidiary of Public Health Center, and 10 pharmacies.

Keagamaan

Jumlah tempat peribadatan di Kabupaten Majene sebanyak 323 masjid, 120 musholla, dan 1 gereja.

Religion

Number of prayer place in Mamasa Regency is 129 masjid, 120 worship houses, and 695 church.

Kriminalitas

Jumlah tindak pidana di Kabupaten Majene mengalami penurunan dibandingkan tahun sebelumnya sebesar 8 tindak pidana, yang sebelumnya 265 tindak pidana di tahun 2019 turun menjadi 257 tindak pidana di 2020.

Crime

The number of reported criminal case in Majene Regency decreased compared with the previous year amount 8 event, that before is 265 event in 2019 down to 257 event in 2020.

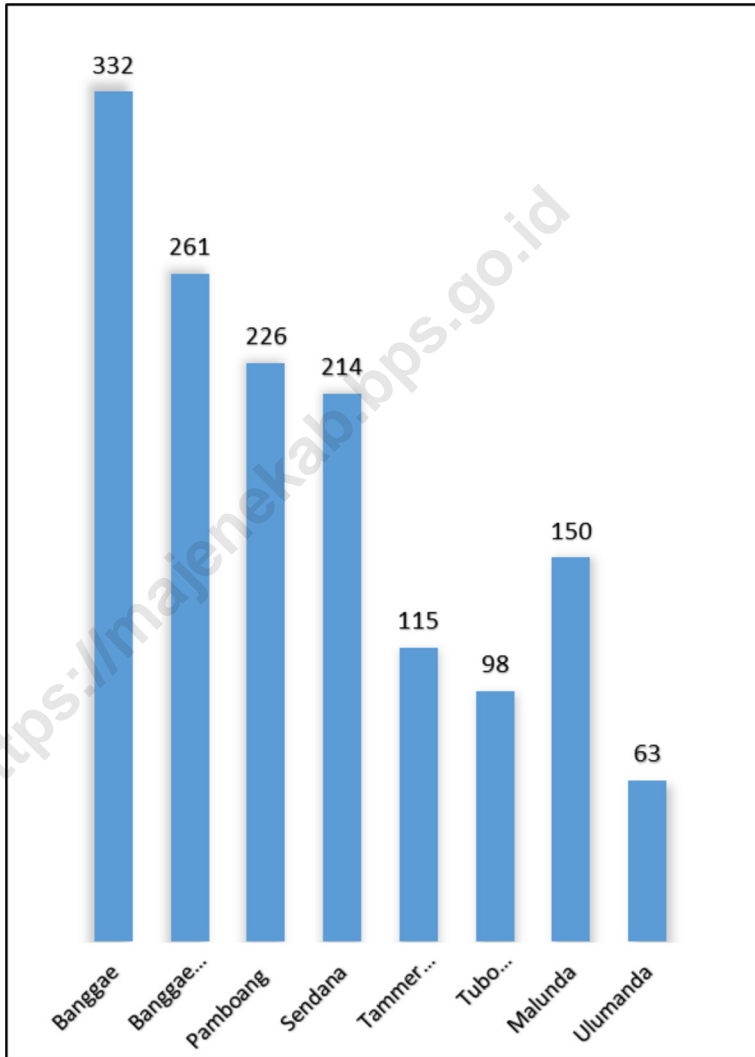
Kemiskinan

Pada tahun 2020, jumlah penduduk miskin di kabupaten Majene tercatat sebesar 24 120 orang dengan persentase sebesar 13.73 % dari total jumlah penduduk kabupaten Majene.

Poverty

In 2020, number of poverty household amount 24 120 with percentage is 13,73% from total of population in Majene regency.

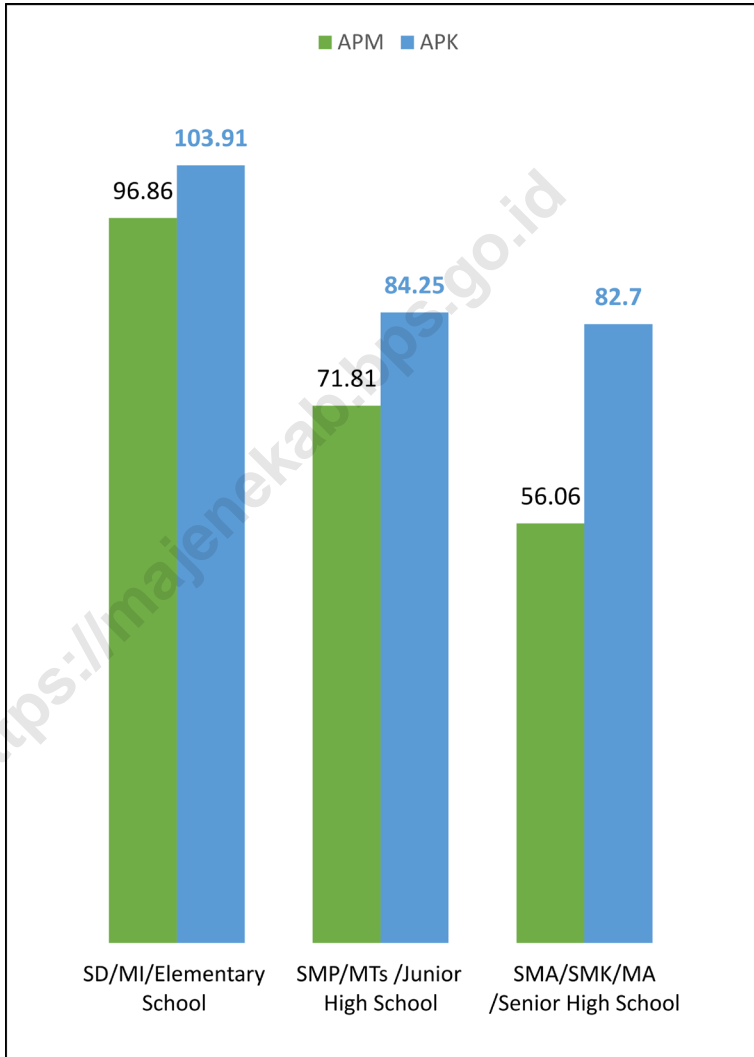
Gambar 4.1 Jumlah Pernikahan Menurut Kecamatan, 2020
Figures 4.1 Number of Marriage by Subistrict, 2020



Sumber/Source : Kantor Kementerian Agama Kabupaten Majene/Department of Religion of Majene Regency

Gambar 4.2
Figures

(APM) dan (APK) Menurut Jenjang Pendidikan di Kabupaten Majene, 2020
Net Participation Rates and Gross Participation Rates by Educational Level in Majene Regency, 2020



Sumber/Source : BPS, Survei Sosial Ekonomi Nasional (Susenas)/BPS-Statistics Indonesia, National Socioeconomic Survey

4.1 PENDIDIKAN EDUCATION

Tabel
Table 4.1.1

Jumlah Sekolah, Guru, dan Murid Taman Kanak-Kanak (TK) di Bawah Kementerian Pendidikan dan Kebudayaan Menurut Kecamatan di Kabupaten Majene, 2019/2020 dan 2020/2021
Number of Schools, Teachers, and Pupils in Kindergarten Under The Ministry of Education and Culture by Subdistrict in Majene Regency, 2019/2020 dan 2020/2021

Kecamatan Subdistrict	Sekolah/Schools					
	Negeri/Public		Swasta/Private		Jumlah/Total	
	2019/2020	2020/2021	2019/2020	2020/2021	2019/2020	2020/2021
(1)	(2)	(3)	(4)	(5)	(6)	(7)
Banggae	...	-	14	14	14	14
Banggae Timur	2	2	23	19	25	21
Pamboang	...	-	25	25	25	25
Sendana	1	1	21	21	22	22
Tammerodo	...	-	13	13	13	13
Tubo Sendana	...	-	11	10	11	10
Malunda	1	1	10	11	11	12
Ulumanda	...	-	5	6	5	6
Majene	...	4	122	119	126	123

Lanjutan Tabel/*Continued Table 4.1.1*

Kecamatan Subdistrict	Guru ¹ /Teachers ¹					
	Negeri/Public		Swasta/Private		Jumlah/Total	
	2019/2020	2020/2021	2019/2020	2020/2021	2019/2020	2020/2021
(1)	(8)	(9)	(10)	(11)	(12)	(13)
Banggae	...	-	92	86	92	86
Banggae Timur	29	26	98	89	127	115
Pamboang	...	-	108	107	108	107
Sendana	8	7	78	84	86	91
Tammerodo	...	-	33	55	33	55
Tubo Sendana	...	-	35	35	35	35
Malunda	9	9	47	51	56	60
Ulumanda	...	-	24	31	24	31
Majene	...	42	515	538	561	580

Lanjutan Tabel/*Continued Table 4.1.1*

Kecamatan Subdistrict	Murid/Students					
	Negeri/Public		Swasta/Private		Jumlah/Total	
	2019/2020	2020/2021	2019/2020	2020/2021	2019/2020	2020/2021
(1)	(14)	(15)	(16)	(17)	(18)	(19)
Banggae	...	-	1 086	1 069	1 086	1 069
Banggae Timur	304	289	1 057	1 067	1 361	1 356
Pamboang	...	-	929	931	929	931
Sendana	74	59	785	869	859	928
Tammerodo	...	-	289	492	289	492
Tubo Sendana	...	-	382	350	382	350
Malunda	112	84	572	718	684	802
Ulumanda	...	-	338	300	338	300
Majene	...	432	5 438	5 796	5 928	6 228

Catatan/Note: ¹ Jumlah guru termasuk kepala sekolah dan guru/The total of teachers including headmaster and teacher

Sumber/Source: Kementerian Pendidikan dan Kebudayaan, Data Semester Ganjil/Ministry of Educations and Culture, Odd Semester Data

Tabel
Table 4.1.2

**Jumlah Sekolah, Guru, dan Murid Raudatul Athfal (RA)
di Bawah Kementerian Agama Menurut Kecamatan di
Kabupaten Majene, 2018/2019 dan 2019/2020**
*Number of Schools, Teachers, and Pupils in Raudatul Athfal
(RA) Under The Ministry of Religious Affairs by Subdistrict in
Majene Regency, 2018/2019 dan 2019/2020*

Kecamatan Subdistrict	Sekolah/Schools		Guru/Teachers		Murid/Pupils	
	2018/2019	2019/2020	2018/2019	2019/2020	2018/2019	2019/2020
(1)	(2)	(3)	(4)	(5)	(6)	(7)
Banggae	...	2	...	24	...	183
Banggae Timur	...	3	...	28	...	221
Pamboang	...	2	...	6	...	42
Sendana	...	4	...	15	...	120
Tammerodo	...	4	...	13	...	115
Tubo Sendana	...	3	...	13	...	80
Malunda	...	1	...	4	...	37
Ulumanda	...	-	...	-	...	-
Majene	...	19	...	103	...	798

Sumber/Source: Kementerian Agama, Data Semester Ganjil/Ministry of Religious Affairs, Odd Semester Data

Tabel
Table 4.1.3

Jumlah Sekolah, Guru, dan Murid Sekolah Dasar (SD) di Bawah Kementerian Pendidikan dan Kebudayaan Menurut Kecamatan di Kabupaten Majene, 2019/2020 dan 2020/2021
Number of Schools, Teachers, and Pupils in Primary Schools Under The Ministry of Education and Culture by Subdistrict in Majene Regency, 2019/2020 dan 2020/2021

Kecamatan Subdistrict	Sekolah/Schools					
	Negeri/Public		Swasta/Private		Jumlah/Total	
	2019/2020	2020/2021	2019/2020	2020/2021	2019/2020	2020/2021
(1)	(2)	(3)	(4)	(5)	(6)	(7)
Banggae	31	31	-	-	31	31
Banggae Timur	24	24	1	1	25	25
Pamboang	28	28	-	-	28	28
Sendana	24	24	1	1	25	25
Tammerodo	13	13	-	-	13	13
Tubo Sendana	9	9	-	-	9	9
Malunda	20	20	-	-	20	20
Ulumanda	20	20	-	-	20	20
Majene	169	169	2	2	171	171

Lanjutan Tabel/Continued Table 4.1.3

Kecamatan Subdistrict	Guru ¹ /Teachers ¹					
	Negeri/Public		Swasta/Private		Jumlah/Total	
	2019/2020	2020/2021	2019/2020	2020/2021	2019/2020	2020/2021
(1)	(8)	(9)	(10)	(11)	(12)	(13)
Banggae	393	388	-	-	393	388
Banggae Timur	301	305	5	-	306	305
Pamboang	337	336	-	-	337	336
Sendana	252	251	2	-	254	251
Tammerodo	116	126	-	-	116	126
Tubo Sendana	77	80	-	-	77	80
Malunda	191	194	-	-	191	194
Ulumanda	191	193	-	-	191	193
Majene	1 858	1 873	7	-	1 865	1 873

Lanjutan Tabel/*Continued Table* 4.1.3

Kecamatan Subdistrict	Murid/Students					
	Negeri/Public		Swasta/Private		Jumlah/Total	
	2019/2020	2020/2021	2019/2020	2020/2021	2019/2020	2020/2021
(1)	(14)	(15)	(16)	(17)	(18)	(19)
Banggae	4 651	4 619	-	-	4 651	4 619
Banggae Timur	3 239	3 122	51	100	3 290	3 222
Pamboang	3 060	2 979	-	-	3 060	2 979
Sendana	2 856	2 776	31	38	2 887	2 814
Tammerodo	1 434	1 371	-	-	1 434	1 371
Tubo Sendana	1 254	1 190	-	-	1 254	1 190
Malunda	2 717	2 667	-	-	2 717	2 667
Ulumanda	1 412	1 320	-	-	1 412	1 320
Majene	20 623	20 044	82	138	20 705	20 182

Catatan/Note: ¹ Jumlah guru termasuk kepala sekolah dan guru/*The total of teachers including headmaster and teacher*

Sumber/Source: Kementerian Pendidikan dan Kebudayaan, Data Semester Ganjil/*Ministry of Educations and Culture, Odd Semester Data*

Tabel
Table 4.1.4**Jumlah Sekolah, Guru, dan Murid Madrasah Ibtidaiyah (MI) di Bawah Kementerian Agama Menurut Kecamatan Menurut Kecamatan di Kabupaten Majene, 2018/2019 dan 2019/2020****Number of Schools, Teachers, and Pupils in Madrasah Ibtidaiyah (MI) Under The Ministry of Religious Affairs by Subdistrict in Majene Regency, 2018/2019 dan 2019/2020**

Kecamatan Subdistrict	Sekolah/Schools		Guru/Teachers		Murid/Pupils	
	2018/2019	2019/2020	2018/2019	2019/2020	2018/2019	2019/2020
(1)	(2)	(3)	(4)	(5)	(6)	(7)
Banggae	...	4	...	63	...	533
Banggae Timur	...	7	...	126	...	856
Pamboang	...	2	...	21	...	138
Sendana	...	2	...	28	...	335
Tammerodo	...	2	...	12	...	163
Tubo Sendana	...	1	...	9	...	85
Malunda	...	2	...	20	...	74
Ulumanda	...	-	...	-	...	-
Majene	...	20	...	279	...	2 184

Sumber/Source: Kementerian Agama, Data Semester Ganjil/Ministry of Religious Affairs, Odd Semester Data

Tabel
Table 4.1.5

Jumlah Sekolah, Guru, dan Murid Sekolah Menengah Pertama (SMP) di Bawah Kementerian Pendidikan dan Kebudayaan Menurut Kecamatan di Kabupaten Majene, 2019/2020 dan 2020/2021

Number of Schools, Teachers, and Pupils in Junior High Schools Under The Ministry of Education and Culture by Subdistrict in Majene Regency, 2019/2020 dan 2020/2021

Kecamatan Subdistrict	Sekolah/Schools					
	Negeri/Public		Swasta/Private		Jumlah/Total	
	2019/2020	2020/2021	2019/2020	2020/2021	2019/2020	2020/2021
(1)	(2)	(3)	(4)	(5)	(6)	(7)
Banggae	3	3	-	-	3	3
Banggae Timur	6	6	1	1	7	7
Pamboang	8	8	-	-	8	8
Sendana	5	5	1	1	6	6
Tammerodo	2	2	-	-	2	2
Tubo Sendana	2	2	-	-	2	2
Malunda	4	4	-	-	4	4
Ulumanda	5	5	-	-	5	5
Majene	35	35	2	2	37	37

Lanjutan Tabel/*Continued Table 4.1.5*

Kecamatan Subdistrict	Guru ¹ /Teachers ¹					
	Negeri/Public		Swasta/Private		Jumlah/Total	
	2019/2020	2020/2021	2019/2020	2020/2021	2019/2020	2020/2021
(1)	(8)	(9)	(10)	(11)	(12)	(13)
Banggae	79	78	-	-	79	78
Banggae Timur	136	139	5	5	141	144
Pamboang	110	113	-	-	110	113
Sendana	68	76	5	5	73	81
Tammerodo	28	33	-	-	28	33
Tubo Sendana	28	29	-	-	28	29
Malunda	70	70	-	-	70	70
Ulumanda	59	58	-	-	59	58
Majene	578	596	10	10	588	606

Lanjutan Tabel/*Continued Table 4.1.5*

Kecamatan Subdistrict	Murid/Students					
	Negeri/Public		Swasta/Private		Jumlah/Total	
	2019/2020	2020/2021	2019/2020	2020/2021	2019/2020	2020/2021
(1)	(14)	(15)	(16)	(17)	(18)	(19)
Banggae	1 168	1 211	-	-	1 168	1 211
Banggae Timur	1 813	1 753	64	68	1 877	1 821
Pamboang	1 051	1 071	-	-	1 051	1 071
Sendana	1 038	1 060	65	45	1 103	1 105
Tammerodo	411	426	-	-	411	426
Tubo Sendana	444	461	-	-	444	461
Malunda	1 038	1 065	-	-	1 038	1 065
Ulumanda	571	599	-	-	571	599
Majene	7 534	7 646	129	113	7 663	7 759

Catatan/Note: ¹ Jumlah guru termasuk kepala sekolah dan guru/*The total of teachers including headmaster and teacher*

Sumber/Source: Kementerian Pendidikan dan Kebudayaan, Data Semester Ganji/*Ministry of Educations and Culture, Odd Semester Data*

Tabel
Table 4.1.6

Jumlah Sekolah, Guru, dan Murid Madrasah Tsanawiyah (MTs) di Bawah Kementerian Agama Menurut Kecamatan di Kabupaten Majene, 2018/2019 dan 2019/2020
Number of Schools, Teachers, and Pupils in Madrasah Tsanawiyah (MTs) Under The Ministry of Religious Affairs by Subdistrict in Majene Regency, 2018/2019 dan 2019/2020

Kecamatan Subdistrict	Sekolah/Schools		Guru/Teachers		Murid/Pupils	
	2018/2019	2019/2020	2018/2019	2019/2020	2018/2019	2019/2020
(1)	(2)	(3)	(4)	(5)	(6)	(7)
Banggae	...	2	...	37	...	407
Banggae Timur	...	4	...	81	...	797
Pamboang	...	3	...	49	...	552
Sendana	...	5	...	85	...	599
Tammerodo	...	3	...	42	...	406
Tubo Sendana	...	1	...	12	...	57
Malunda	...	3	...	28	...	327
Ulumanda	...	3	...	60	...	491
Majene	...	24	...	394	...	3 636

Sumber/Source: Kementerian Agama, Data Semester Ganjil/Ministry of Religious Affairs, Odd Semester Data

Tabel
Table 4.1.7

Jumlah Sekolah, Guru, dan Murid Sekolah Menengah Atas (SMA) di Bawah Kementerian Pendidikan dan Kebudayaan Menurut Kecamatan di Kabupaten Majene, 2019/2020 dan 2020/2021
Number of Schools, Teachers, and Pupils in Senior High Schools Under The Ministry of Education and Culture by Subdistrict in Majene Regency, 2019/2020 dan 2020/2021

Kecamatan Subdistrict	Sekolah/Schools					
	Negeri/Public		Swasta/Private		Jumlah/Total	
	2019/2020	2020/2021	2019/2020	2020/2021	2019/2020	2020/2021
(1)	(2)	(3)	(4)	(5)	(6)	(7)
Banggae	-	-	-	-	-	-
Banggae Timur	3	3	-	-	3	3
Pamboang	1	1	-	-	1	1
Sendana	1	1	1	1	2	2
Tammerodo	-	-	-	-	-	-
Tubo Sendana	-	-	-	-	-	-
Malunda	1	1	-	-	1	1
Ulumanda	-	-	-	-	-	-
Majene	6	6	1	1	7	7

Lanjutan Tabel/*Continued Table 4.1.7*

Kecamatan Subdistrict	Guru ¹ /Teachers ¹					
	Negeri/Public		Swasta/Private		Jumlah/Total	
	2019/2020	2020/2021	2019/2020	2020/2021	2019/2020	2020/2021
(1)	(8)	(9)	(10)	(11)	(12)	(13)
Banggae	-	-	-	-	-	-
Banggae Timur	133	136	-	-	133	136
Pamboang	44	44	-	-	44	44
Sendana	44	48	10	10	54	58
Tammerodo	-	-	-	-	-	-
Tubo Sendana	-	-	-	-	-	-
Malunda	31	32	-	-	31	32
Ulumanda	-	-	-	-	-	-
Majene	252	260	10	10	262	270

Lanjutan Tabel/*Continued Table 4.1.7*

Kecamatan Subdistrict	Murid/Students					
	Negeri/Public		Swasta/Private		Jumlah/Total	
	2019/2020	2020/2021	2019/2020	2020/2021	2019/2020	2020/2021
(1)	(14)	(15)	(16)	(17)	(18)	(19)
Banggae	-	-	-	-	-	-
Banggae Timur	1 908	1 931	-	-	1 908	1 931
Pamboang	589	562	-	-	589	562
Sendana	689	637	34	34	723	671
Tammerodo	-	-	-	-	-	-
Tubo Sendana	-	-	-	-	-	-
Malunda	586	568	-	-	586	568
Ulumanda	-	-	-	-	-	-
Majene	3 772	3 698	34	34	3 806	3 732

Catatan/Note: ¹ Jumlah guru termasuk kepala sekolah dan guru/The total of teachers including headmaster and teacher

Sumber/Source: Kementerian Pendidikan dan Kebudayaan, Data Semester Ganjil/Ministry of Educations and Culture, Odd Semester Data

Tabel
Table 4.1.8

Jumlah Sekolah, Guru, dan Murid Sekolah Menengah Kejuruan (SMK) di Bawah Kementerian Pendidikan dan Kebudayaan Menurut Kecamatan di Kabupaten Majene, 2018/2019 dan 2019/2020
Number of Schools, Teachers, and Pupils in Vocational High Schools Under The Ministry of Education and Culture by Subdistrict in Majene Regency, 2018/2019 dan 2019/2020

Kecamatan Subdistrict	Sekolah/Schools					
	Negeri/Public		Swasta/Private		Jumlah/Total	
	2019/2020	2020/2021	2019/2020	2020/2021	2019/2020	2020/2021
(1)	(2)	(3)	(4)	(5)	(6)	(7)
Banggae	1	1	1	1	2	2
Banggae Timur	2	2	1	-	3	2
Pamboang	1	1	-	-	1	1
Sendana	1	1	3	3	4	4
Tammerodo	1	1	-	-	1	1
Tubo Sendana	1	1	-	-	1	1
Malunda	1	1	1	2	2	3
Ulumanda	1	1	1	1	2	2
Majene	9	9	7	7	16	16

Lanjutan Tabel/Continued Table 4.1.8

Kecamatan Subdistrict	Guru ¹ /Teachers ¹					
	Negeri/Public		Swasta/Private		Jumlah/Total	
	2019/2020	2020/2021	2019/2020	2020/2021	2019/2020	2020/2021
(1)	(8)	(9)	(10)	(11)	(12)	(13)
Banggae	53	54	9	10	62	64
Banggae Timur	124	127	-	-	124	127
Pamboang	31	34	-	-	31	34
Sendana	40	39	29	43	69	82
Tammerodo	41	41	-	-	41	41
Tubo Sendana	27	28	-	-	27	28
Malunda	28	29	7	8	35	37
Ulumanda	14	13	8	8	22	21
Majene	358	365	53	69	411	434

Lanjutan Tabel/*Continued Table 4.1.8*

Kecamatan Subdistrict	Murid/Students					
	Negeri/Public		Swasta/Private		Jumlah/Total	
	2019/2020	2020/2021	2019/2020	2020/2021	2019/2020	2020/2021
(1)	(14)	(15)	(16)	(17)	(18)	(19)
Banggae	694	696	127	138	821	834
Banggae Timur	2 030	2 083	-	-	2 030	2 083
Pamboang	299	285	-	-	299	285
Sendana	317	312	418	340	735	652
Tammerodo	601	592	-	-	601	592
Tubo Sendana	258	287	-	-	258	287
Malunda	321	339	181	160	502	499
Ulumanda	51	28	67	62	118	90
Majene	4 571	4 622	793	700	5 364	5 322

Catatan/Note: ¹ Jumlah guru termasuk kepala sekolah dan guru/The total of teachers including headmaster and teacher

Sumber/Source: Kementerian Pendidikan dan Kebudayaan, Data Semester Ganjil/Ministry of Educations and Culture, Odd Semester Data

Tabel
Table 4.1.9

**Jumlah Sekolah, Guru, dan Murid Madrasah Aliyah (MA)
di Bawah Kementerian Agama Menurut Kecamatan di
Kabupaten Majene, 2018/2019 dan 2019/2020**
*Number of Schools, Teachers, and Pupils in Madrasah Aliyah
(MA) Under the Ministry of Religious Affairs by Subdistrict in
Majene Regency, 2018/2019 dan 2019/2020*

Kecamatan Subdistrict	Sekolah/Schools					
	Negeri/Public		Swasta/Private		Jumlah/Total	
	2018/2019	2019/2020	2018/2019	2019/2020	2018/2019	2019/2020
(1)	(2)	(3)	(4)	(5)	(6)	(7)
Banggae	...	-	...	1	...	1
Banggae Timur	...	1	...	5	...	6
Pamboang	...	-	...	1	...	1
Sendana	...	-	...	2	...	2
Tammerodo	...	-	...	1	...	1
Tubo Sendana	...	-	...	1	...	1
Malunda	...	-	...	1	...	1
Ulumanda	...	-	...	1	...	1
Majene	...	1	...	13	...	14

Lanjutan Tabel/Continued Table 4.1.9

Kecamatan Subdistrict	Guru ¹ /Teachers ¹					
	Negeri/Public		Swasta/Private		Jumlah/Total	
	2018/2019	2019/2020	2018/2019	2019/2020	2018/2019	2019/2020
(1)	(8)	(9)	(10)	(11)	(12)	(13)
Banggae	...	-	...	10	...	10
Banggae Timur	...	40	...	60	...	100
Pamboang	...	-	...	63	...	63
Sendana	...	-	...	26	...	26
Tammerodo	...	-	...	15	...	15
Tubo Sendana	...	-	...	17	...	17
Malunda	...	-	...	24	...	24
Ulumanda	...	-	...	13	...	13
Majene	...	40	...	228	...	268

Lanjutan Tabel/*Continued Table 4.1.9*

Kecamatan Subdistrict	Murid/Students					
	Negeri/Public		Swasta/Private		Jumlah/Total	
	2018/2019	2019/2020	2018/2019	2019/2020	2018/2019	2019/2020
(1)	(14)	(15)	(16)	(17)	(18)	(19)
Banggae	...	-	...	128	...	128
Banggae Timur	...	383	...	475	...	858
Pamboang	...	-	...	213	...	213
Sendana	...	-	...	43	...	43
Tammerodo	...	-	...	57	...	57
Tubo Sendana	...	-	...	108	...	108
Malunda	...	-	...	132	...	132
Ulumanda	...	-	...	52	...	52
Majene	...	383	...	1 208	...	1 591

Sumber/Source: Kementerian Agama, Data Semester Ganjil/Ministry of Religious Affairs, Odd Semester Data

Tabel 4.1.10 Jumlah Desa¹/Kelurahan yang Memiliki Fasilitas Sekolah Menurut Kecamatan dan Tingkat Pendidikan di Kabupaten Majene, 2018– 2020
Number of Villages¹/Kelurahan Having Educational Facilities by Subdistrict and Educational Level in Majene Regency, 2014– 2019

Kecamatan Subdistrict	SD Primary School		
	2018	2019	2020
(1)	(2)	(3)	(4)
Banggae	8	8	8
Banggae Timur	9	9	9
Pamboang	14	14	14
Sendana	15	15	15
Tammerodo	7	7	7
Tubo Sendana	7	7	7
Malunda	12	12	12
Ulumanda	7	8	8
Majene	79	80	80

Lanjutan Tabel/*Continued Table* 4.1.10

Kecamatan Subdistrict	SMP Junior High School		
	2018	2019	2020
(1)	(5)	(6)	(7)
Banggae	3	4	3
Banggae Timur	7	7	7
Pamboang	10	11	10
Sendana	7	8	8
Tammerodo	3	4	4
Tubo Sendana	3	3	3
Malunda	6	6	6
Ulumanda	6	6	6
Majene	45	49	47

Lanjutan Tabel/*Continued Table* 4.1.10

Kecamatan Subdistrict	SMA Senior High School		
	2018	2019	2020
(1)	(8)	(9)	(10)
Banggae	1	1	1
Banggae Timur	6	6	6
Pamboang	2	2	2
Sendana	4	4	4
Tammerodo	2	1	2
Tubo Sendana	1	1	1
Malunda	2	2	2
Ulumanda	1	1	1
Majene	19	18	19

Lanjutan Tabel/*Continued Table* 4.1.10

Kecamatan <i>Subdistrict</i>	SMK <i>Vocational School</i>		
	2018	2019	2020
(1)	(11)	(12)	(13)
Banggae	2	2	2
Banggae Timur	2	2	1
Pamboang	1	1	1
Sendana	4	4	4
Tammerodo	1	1	1
Tubo Sendana	1	1	1
Malunda	2	2	2
Ulumanda	1	2	2
Majene	14	15	14

Lanjutan Tabel/Continued Table 4.1.10

Kecamatan Subdistrict	Perguruan Tinggi University		
	2018	2019	2020
(1)	(14)	(15)	(16)
Banggae	1	1	2
Banggae Timur	3	3	3
Pamboang	-	-	-
Sendana	-	-	-
Tammerodo	-	-	-
Tubo Sendana	-	-	-
Malunda	1	1	1
Ulumanda	-	-	-
Majene	5	5	6

Catatan/Note: ¹ Desa pada tabel ini termasuk Unit Permukiman Transmigrasi (UPT) yang masih dibina oleh kementerian terkait dan nagari di Provinsi Sumatera Barat/Villages in this table include Transmigration Settlement Unit which is still fostered by the relevant ministries and the nagari in the Province of Sumatera Barat

Sumber/Source: BPS, Pendataan Potensi Desa (Podes)/ BPS-Statistics Indonesia, Village Potential Data Collection

Tabel
Table 4.1.11**Angka Partisipasi Murni (APM) dan Angka Partisipasi Kasar (APK) Menurut Jenjang Pendidikan di Kabupaten Majene, 2019 dan 2020**
Net Participation Rates and Gross Participation Rates by Educational Level in Majene Regency, 2019 and 2020

Jenjang Pendidikan Educational Level	Angka Partisipasi Murni (APM) Net Participation Rates		Angka Partisipasi Kasar (APK) Gross Participation Rates	
	2019	2020	2019	2020
(1)	(2)	(3)	(4)	(5)
SD/MI Elementary School	97	96.86	107.95	103.91
SMP/MTs Junior High School	71	71.81	92.94	84.25
SMA/SMK/MA Senior High School	56	56.06	107.35	82.7

Sumber/Source: BPS, Survei Sosial Ekonomi Nasional (Susenas)/BPS-Statistics Indonesia, National Socioeconomic Survey

Tabel 4.1.12 **Persentase Penduduk Berumur 15 Tahun ke Atas yang Melek Huruf Menurut Kelompok Umur di Kabupaten Majene, 2019 dan 2020**
Percentage of Literate People Aged 15 Years and Over by Age Group in Majene Regency, 2019 and 2020

Kelompok Umur Age Group	2019	2020
(1)	(2)	(3)
15–19	99.33	99.57
20–24	99.18	100.
25–29	98.72	98.92
30–34	99.41	96.47
35–39	98.66	96.73
40–44	98.14	94.81
45–49	97.70	97.89
50+	83.37	88.95
Jumlah/Total	95.20	95.85
15–24	99.26	99.78
15–44	98.95	98.03
15+	95.20	95.85
45+	87.17	91.33

Sumber/Source: BPS, Survei Sosial Ekonomi Nasional (Susenas)/BPS-Statistics Indonesia, National Socioeconomic Survey

Tabel 4.1.13 Jumlah Mahasiswa Perguruan Tinggi Menurut Sekolah Tinggi dan Jenis Kelamin di Kabupaten Majene, 2020
Table *Number of University Student by University and Sex in Majene Regency, 2020*

Sekolah Tinggi University	Laki-Laki Male	Perempuan Female	Jumlah Total
(1)	(2)	(3)	(4)
<i>Universitas Sulawesi Barat</i>	3 003	4 385	7 388
<i>AMIK Tomakaka</i>
<i>STIE Yapman</i>	174	147	321
<i>Stikes Bina Bangsa</i>	35	209	244
<i>STAI DDI</i>	69	118	187
<i>Stikes Marendeng</i>	31	158	189
<i>Unasman</i>
<i>STAIN</i>	987	1 345	2 332
Jumlah/Total

Sumber/Source: Sekolah Tinggi di Kabupaten Majene/University in Majene Regency

Tabel 4.1.14 Jumlah Dosen Perguruan Tinggi Menurut Sekolah Tinggi dan Status di Kabupaten Majene, 2020
Table 4.1.14 Number of University Lecturer by University and Status in Majene Regency, 2020

Sekolah Tinggi University	Dosen Lecture		Jumlah Total
	Tetap Permanent	Tidak Tetap Not Permanent	
(1)	(2)	(3)	(4)
Universitas Sulawesi Barat
AMIK Tamakaka
STIE Yapman	22	5	27
Stikes Bina Bangsa	25	5	30
STAI DDI	15	4	19
Stikes Marendeng
Unasman
STAIN	70	150	230
Jumlah/Total

Sumber/Source: Sekolah Tinggi di Kabupaten Majene/University in Majene Regency

Tabel 4.1.15 Jumlah Lulusan Perguruan Tinggi Menurut Sekolah Tinggi dan Jenis Kelamin di Kabupaten Majene, 2020
Table *Number of University Graduated by University and Sex in Majene Regency, 2020*

Sekolah Tinggi University	Laki-Laki Male	Perempuan Female	Jumlah Total
(1)	(2)	(3)	(4)
Universitas Sulawesi Barat	163	205	368
AMIK Tomakaka
STIE Yapman	89	85	174
Stikes Bina Bangsa	7	51	58
STAI DDI	15	42	57
Stikes Marendeng	7	45	52
Unasman
STAIN	-	-	-
Jumlah/Total

Sumber/Source: Sekolah Tinggi di Kabupaten Majene/University in Majene Regency

4.2 KESEHATAN HEALTH

Tabel 4.2.1 **Jumlah Desa¹/Kelurahan Yang Memiliki Sarana Kesehatan Menurut Kecamatan di Kabupaten Majene, 2018–2020**
Table 4.2.1 **Number of Villages¹/Kelurahan Having Health Facilities by Subdistrict in Majene Regency, 2018–2020**

Kecamatan Subdistrict	Rumah Sakit Hospital		
	2018	2019	2020
(1)	(2)	(3)	(4)
Banggae	1	1	1
Banggae Timur	-	-	-
Pamboang	-	-	-
Sendana	-	-	-
Tammerodo	-	-	-
Tubo Sendana	-	-	-
Malunda	-	-	-
Ulumanda	-	-	-
Majene	1	1	1

Lanjutan Tabel/*Continued Table* 4.2.1

Kecamatan <i>Subdistrict</i>	Rumah Sakit Bersalin <i>Maternity Hospital</i>		
	2018	2019	2020
(1)	(5)	(6)	(7)
Banggae	-	-	-
Banggae Timur	-	-	-
Pamboang	-	-	-
Sendana	-	-	-
Tammerodo	-	-	-
Tubo Sendana	-	-	-
Malunda	-	-	-
Ulumanda	-	-	-
Majene	-	-	-

Lanjutan Tabel/*Continued Table 4.2.1*

Kecamatan <i>Subdistrict</i>	Poliklinik <i>Polyclinic</i>		
	2018	2019	2020
(1)	(8)	(9)	(10)
Banggae	-	-	-
Banggae Timur	-	-	-
Pamboang	-	-	-
Sendana	-	-	-
Tammerodo	-	-	-
Tubo Sendana	-	-	-
Malunda	-	-	-
Ulumanda	-	-	-
Majene	-	-	-

Lanjutan Tabel/*Continued Table 4.2.1*

Kecamatan <i>Subdistrict</i>	Puskesmas <i>Public Health Center</i>		
	2018	2019	2020
(1)	(11)	(12)	(13)
Banggae	3	3	3
Banggae Timur	1	1	1
Pamboang	1	1	1
Sendana	1	1	1
Tammerodo	1	1	1
Tubo Sendana	1	1	1
Malunda	1	1	1
Ulumanda	2	2	2
Majene	11	11	11

Lanjutan Tabel/Continued Table 4.2.1

Kecamatan Subdistrict	Puskesmas Pembantu Subsidiary of Public Health Center		
	2018	2019	2020
(1)	(14)	(15)	(16)
Banggae	2	2	2
Banggae Timur	6	4	5
Pamboang	8	9	9
Sendana	7	8	8
Tammerodo	4	4	4
Tubo Sendana	4	5	5
Malunda	5	5	5
Ulumanda	2	2	1
Majene	38	39	39

Lanjutan Tabel/*Continued Table 4.2.1*

Kecamatan Subdistrict	Apotek Pharmacy		
	2018	2019	2020
(1)	(17)	(18)	(19)
Banggae	4	5	5
Banggae Timur	1	1	1
Pamboang	1	2	2
Sendana	-	1	1
Tammerodo	1	1	1
Tubo Sendana	-	-	-
Malunda	-	-	-
Ulumanda	-	-	-
Majene	7	10	10

Catatan/*Note*: ¹ Desa pada tabel ini termasuk Unit Permukiman Transmigrasi (UPT) yang masih dibina oleh kementerian terkait dan nagari di Provinsi Sumatera Barat/*Villages in this table include Transmigration Settlement Unit which is still fostered by the relevant ministries and the nagari in the Province of Sumatera Barat*

Sumber/*Source*: BPS, Pendataan Potensi Desa (Podes)/*BPS-Statistics Indonesia, Village Potential Data Collecting*

Tabel 4.2.2 Jumlah Kunjungan Pasien ke Rumah Sakit Umum Daerah Menurut Bulan dan Status Perawatan di Kabupaten Majene, 2020
Table *Number of Patient Visit to Regional General Hospital by Month and Treatment Status in Majene Regency, 2020*

Bulan Month	Status Perawatan Treatment Status	
	Rawat Inap Inpatient Treatment	Rawat Jalan Outpatient Treatment
(1)	(2)	(3)
Januari/January	288	4 864
Februari/February	330	8 145
Maret/March	232	6 742
April/April	103	3 137
Mei/May	105	2 074
Juni/June	156	4 099
Juli/July	187	3 745
Agustus/August	131	3 389
September/September	137	3 158
Oktober/October	75	2 142
November/November	112	1 649
Desember/December	110	1 098
Jumlah/Total	1 966	44 242

Sumber/Source: Dinas Kesehatan Kabupaten Majene / Public Health Office of Majene Regency

Tabel
Table 4.2.3

**Jumlah Pelayanan Pengobatan Rawat Jalan Pada Unit-
Unit Pelayanan Kesehatan Kabupaten Majene,
2020**
*Number of Outpatient Treatment at Health Service Units
Majene Regency, 2020*

Unit Pelayanan Service Unit	Rawat Jalan Outpatient treatment		
	Kasus Lama & Baru Old & New Case	Pasien Umum General Patient	Peserta JKN JKN Participant
(1)	(2)	(3)	(4)
RSU Majene
Puskesmas Banggae I	12 506	2 050	10 456
Puskesmas Totoli	7 515	1 521	5 994
Puskesmas Banggae II	9 010	7 642	1 368
Puskesmas Lembang	4 414	3 235	1 179
Puskesmas Pamboang	18 319	1 746	16 573
Puskesmas Sendana I	11 964	1 278	10 686
Puskesmas Sendana II	8 464	650	7 814
Puskesmas Tammerodo	4 684	106	4 578
Puskesmas Malunda	11 853	1 410	10 443
Puskesmas Ulumanda	3 214	-	3 212
Puskesmas Salutambung	4 140	350	3 790
Jumlah/Total	96 083	19 988	76 093

Sumber/Source: Dinas Kesehatan Kabupaten Majene / Public Health Office of Majene Regency

Tabel 4.2.4 Jumlah Klinik Keluarga Berencana (KKB) Menurut Kecamatan, 2020
Table 4.2.4 Number of Family Planning Clinics by Sub District, 2020

Kecamatan Sub District	KKB Family Planning Clinics
(1)	(2)
Banggae	8
Banggae Timur	4
Pamboang	6
Sendana	1
Tammerodo	3
Tubo Sendana	3
Malunda	1
Ulumanda	3
Majene	29

Sumber: Dinas Pengendalian Penduduk dan Keluarga Berencana Kabupaten Majene
 Source: Department of Population and Family Planning of Majene Regency

Tabel 4.2.5
Table

Jumlah Peserta KB Aktif Menurut Kecamatan di Kabupaten Majene, 2020
Number Family Planning Participants by Sub Districts in Majene Regency, 2020

Kecamatan Sub District	Peserta KB Aktif Family Planning Participants			
	IUD	MOW	MOP	Kondom Condom
(1)	(2)	(3)	(4)	(5)
Banggae	711	280	14	94
Banggae Timur	132	79	16	209
Pamboang	125	128	10	56
Sendana	255	58	28	58
Tammerodo	122	69	14	6
Tubo Sendana	60	45	56	47
Malunda	41	77	7	87
Ulumanda	21	42	-	41
Majene	1 467	778	145	598

Lanjutan Tabel/Continued Table 4.2.5

Kecamatan Sub District	Peserta KB Aktif Family Planning Participants			Jumlah Total
	Implan Implants	Suntikan Injectiion	Pil Pill	
(1)	(6)	(7)	(8)	(9)
Banggae	1 190	1 338	1 110	4 737
Banggae Timur	480	1 280	746	2 942
Pamboang	297	1 037	348	2 001
Sendana	155	1 079	579	2 212
Tammerodo	48	926	202	1 387
Tubo Sendana	117	330	158	813
Malunda	201	958	618	1 989
Ulumanda	75	529	311	1 019
Majene	2 563	7 477	4 072	17 100

Sumber: Dinas Pengendalian Penduduk dan Keluarga Berencana Kabupaten Majene
 Source: Department of Population and Family Planning of Majene Regency

Tabel 4.2.6
Table

Jumlah Peserta KB Baru Menurut Kecamatan dan Jenis Kontrasepsi, 2020
Number of New Family Planning Participants by Sub Districts, 2020

Kecamatan Sub District	Peserta KB Aktif Family Planning Participants						
	IUD	MOW	MOP	Kondom Condom	Implan Implants	Suntikan Injectiion	Pil Pill
(1)	(2)	(3)	(4)	(5)	(6)	(7)	(8)
Banggae	51	64	-	40	221	320	412
Banggae Timur	13	-	-	59	241	350	211
Pamboang	28	-	-	10	50	218	67
Sendana	44	-	-	16	36	216	87
Tammerodo	6	-	-	3	7	141	23
Tubo Sendana	14	-	-	12	30	109	24
Malunda	7	-	-	48	50	219	180
Ulumanda	-	4	-	18	25	118	23
Majene	163	68	-	206	660	1 691	1 027

Sumber: Dinas Pengendalian Penduduk dan Keluarga Berencana Kabupaten Majene
Source: Department of Population and Family Planning of Majene Regency

Tabel 4.2.7 Jumlah Kasus 10 Penyakit Terbanyak, 2020
Table Number of Cases of the 10 Most Diseases, 2020

Jenis Penyakit Kind of Diseases	Jumlah Total
(1)	
ISPA	6 490
HT	6 418
DYSPEPSIA	3 781
GASTRITIS	3 716
DERMATITIS	3 195
DEMAM	3 123
MYALGIA	2 591
CEPALGYA	2 503
DIARE	1 771
KECELAKAAN	1 196

Sumber/Source: Dinas Kesehatan Kabupaten Majene / Public Health Office of Majene Regency

4.3 AGAMA DAN SOSIAL LAINNYA RELIGION AND OTHER SOCIAL AFFAIRS

Tabel 4.3.1 Jumlah Penduduk Menurut Kecamatan dan Agama yang Dianut di Kabupaten Majene, 2020
Population by Subdistrict and Religion in Majene Regency, 2020

Kecamatan Subdistrict	Islam	Protestan Protestant	Katolik Catholic	Hindu	Budha Buddha	Lainnya Others
(1)	(2)	(3)	(4)	(5)	(6)	(7)
Banggae	40 227	74	33	1	18	2
Banggae Timur	31 437	71	29	-	4	2
Pamboang	23 112	5	1	-	-	-
Sendana	22 371	9	1	-	-	-
Tammerodo	12 314	3	-	-	-	-
Tubo Sendana	8 933	2	-	-	-	-
Malunda	17 511	3	-	-	-	-
Ulumanda	8 972	-	-	-	-	-
Majene	164 877	167	64	1	22	4

Sumber/Source: Kantor Kementerian Agama Kabupaten Majene/Department of Religion of Majene Regency

Tabel 4.3.2 Jumlah Tempat Peribadatan Menurut Kecamatan di Kabupaten Majene, 2020
Number of Places of Worship by Subdistrict in Majene Regency, 2020

Kecamatan Subdistrict	Masjid Mosque	Mushola Pray Room	Gereja Protestan Protestant Church	Gereja Katholik Catholic Church	Pura Temple	Vihara
(1)	(2)	(3)	(4)	(5)	(6)	(7)
Banggae	43	27	-	-	-	-
Banggae Timur	46	20	1	-	-	-
Pamboang	49	21	-	-	-	-
Sendana	46	13	-	-	-	-
Tammerodo	33	15	-	-	-	-
Tubo Sendana	22	6	-	-	-	-
Malunda	48	12	-	-	-	-
Ulumanda	36	6	-	-	-	-
Majene	323	120	1	-	-	-

Sumber/Source: Kantor Kementerian Agama Kabupaten Majene/Department of Religion of Majene Regency

Tabel
Table 4.3.3

**Jumlah Desa¹/Kelurahan yang Mengalami Bencana Alam²
Menurut Kecamatan di Kabupaten Majene, 2018–2020**
**Number of Villages¹/Kelurahan that Had Natural Disaster²
by Subdistrict in Majene Regency, 2018–2020**

Kecamatan Subdistrict	Banjir/Flood		
	2018	2019	2020
(1)	(2)	(3)	(4)
Banggae	-	-	-
Banggae Timur	2	-	-
Pamboang	-	-	-
Sendana	1	1	1
Tammerodo	1	-	-
Tubo Sendana	1	-	-
Malunda	6	3	-
Ulumanda	5	-	1
Majene	16	4	2

Lanjutan Tabel/Continued Table 4.3.3

Kecamatan Subdistrict	Gempa Bumi/Earthquake		
	2018	2019	2020
(1)	(5)	(6)	(7)
Banggae	-	-	-
Banggae Timur	-	-	-
Pamboang	-	11	-
Sendana	-	3	-
Tammerodo	-	-	-
Tubo Sendana	-	-	-
Malunda	-	10	-
Ulumanda	1	-	-
Majene	1	24	-

Lanjutan Tabel/*Continued Table* 4.3.3

Kecamatan Subdistrict	Tanah Longsor/Landslide		
	2018	2019	2020
(1)	(8)	(9)	(10)
Banggae	1	-	1
Banggae Timur	2	1	-
Pamboang	3	1	3
Sendana	3	1	3
Tammerodo	1	-	1
Tubo Sendana	3	-	-
Malunda	-	-	-
Ulumanda	7	-	4
Majene	20	3	12

Catatan/Note: ¹ Desa pada tabel ini termasuk Unit Permukiman Transmigrasi (UPT) yang masih dibina oleh kementerian terkait dan nagari di Provinsi Sumatera Barat/*Villages in this table are included in Transmigration Settlement Unit which is still fostered by the relevant ministries and the nagari in the Province of Sumatera Barat*

² Kejadian dalam setahun sebelum tahun pencacahan/*Occurrence in thr last one year befoore the enumeration year*

Sumber/Source: BPS, Pendataan Potensi Desa (Podes)/*BPS-Statistics Indonesia, Village Potential Data Collecting*

Tabel 4.3.4 Jumlah Pernikahan Menurut Kecamatan di Kabupaten Majene, 2020
Table Number of Marriage by Subdistrict in Majene Regency, 2020

Kecamatan Subdistrict	Nikah Marriage
(1)	(2)
Banggae	332
Banggae Timur	261
Pamboang	226
Sendana	214
Tammerodo	115
Tubo Sendana	98
Malunda	150
Ulumanda	63
Jumlah/Total	1 459

Sumber/Source: Kantor Kementerian Agama Kabupaten Majene/Department of Religion of Majene Regency

Tabel
Table 4.3.5

**Jumlah Jemaah Haji Setiap Musim Haji Menurut
Kecamatan dan Jenis Kelamin, 2020**
*Number of Haji Pilgrim Every Season According to Gender
by Sub District, 2020*

Kecamatan Subdistrict	Laki-Laki Male	Perempuan Female	Jumlah Total
(1)	(2)	(3)	(4)
Banggae	30	56	86
Banggae Timur	28	71	99
Pamboang	6	19	25
Sendana	7	19	26
Tammerodo	0	3	3
Tubo Sendana	2	3	5
Malunda	5	10	15
Ulumanda	0	1	1
Majene	78	182	260

Sumber/Source: Kantor Kementerian Agama Kabupaten Majene/Department of Religion of Majene Regency

Tabel 4.3.7 Jumlah Perkara yang Diterima Oleh Pengadilan Agama Menurut Kecamatan dan Jenis Perkara, 2020
Table *Number of Cases Received by Religious Court by Sub District and Type of Cases, 2020*

Kecamatan Subdistrict	Jenis Perkara/Type of Cases					
	Izin Poligami Poly- gamy Permit	Cerai Talak Divorce	Cerai Gugat Divorce Sue	Harta Bersama Joint Treasure	Penguasaan Anak Child Control	Perwalian Guardian- ship
(1)	(2)	(3)	(4)	(5)	(6)	(7)
Banggae	-	21	40	-	1	-
Banggae Timur	-	15	46	2	-	2
Pamboang	-	8	13	1	-	-
Sendana	-	9	22	-	1	-
Tammerodo	-	4	14	-	-	-
Tubo Sendana	-	4	4	-	-	1
Malunda	-	6	14	-	-	-
Ulumanda	-	2	1	-	-	-
Majene	-	69	154	3	2	3

Lanjutan Tabel/*Continued Table 4.3.7*

Kecamatan <i>Subdistrict</i>	Jenis Perkara/ <i>Type of Cases</i>					
	Pengang- katan Anak <i>Appoint- ment of Children</i>	Penge- sahan Nikah <i>Marriage certifi- cation</i>	Dispensasi Kawin <i>Married Dispen- sation</i>	Wali Adhol <i>Guardian Adhol</i>	Ekonomi Syariah <i>Sharia economy</i>	Kewarisan <i>Inheritance</i>
(1)	(8)	(9)	(10)	(11)	(12)	(13)
Banggae	-	28	27	-	-	2
Banggae Timur	-	21	9	1	-	-
Pamboang	-	32	13	-	-	-
Sendana	-	5	11	-	-	-
Tammerodo	-	3	14	-	-	-
Tubo Sendana	-	37	3	-	-	-
Malunda	-	2	3	-	-	-
Ulumanda	-	3	5	-	-	-
Majene	-	131	85	1	-	2

Lanjutan Tabel/*Continued Table 4.3.7*

Kecamatan <i>Subdistrict</i>	Jenis Perkara/ <i>Type of Cases</i>					
	Wasiat <i>Testament</i>	Hibah <i>Grant</i>	Wakaf <i>Waqf</i>	Zakat/ Infaq/ Shodaqoh <i>Zakat/ Infaq/ Shodaqoh</i>	P3HP/Pene- tapan Ahli Waris <i>Determination of the Heirs</i>	Lain-lain <i>Others</i>
(1)	(14)	(15)	(16)	(17)	(18)	(19)
Banggae	-	-	-	-	4	-
Banggae Timur	-	-	-	-	4	-
Pamboang	-	-	-	-	2	-
Sendana	-	-	-	-	-	-
Tammerodo	-	-	-	-	-	-
Tubo Sendana	-	-	-	-	-	-
Malunda	-	-	-	-	-	-
Ulumanda	-	-	-	-	-	-
Majene	-	-	-	-	10	-

Sumber/*Source*: Pengadilan Agama Kabupaten Majene/*Religious Court of Majene*

Tabel
Table 4.3.8

**Jumlah Perkara yang Diputus Oleh Pengadilan Agama
Menurut Kecamatan dan Jenis Perkara, 2020**
*Number of Cases Finished by Religious Court by Sub District
and Type of Cases, 2020*

Kecamatan Subdistrict	Jenis Perkara/Type of Cases					
	Izin Poligami Poly- gamy Permit	Cerai Talak Divorce	Cerai Gugat Divorce Sue	Harta Bersama Joint Treasure	Penguasaan Anak Child Control	Perwalian Guardian- ship
(1)	(2)	(3)	(4)	(5)	(6)	(7)
Banggae	-	20	38	-	1	-
Banggae Timur	-	15	44	2	-	2
Pamboang	-	8	12	1	-	-
Sendana	-	9	23	-	1	-
Tammerodo	-	4	14	-	-	-
Tubo Sendana	-	4	4	-	-	1
Malunda	-	6	14	-	-	-
Ulumanda	-	2	1	-	-	-
Majene	-	68	150	3	2	3

Lanjutan Tabel/Continued Table 4.3.8

Kecamatan Subdistrict	Jenis Perkara/Type of Cases					
	Pengang- katan Anak <i>Appoint- ment of Children</i>	Penge- sahan Nikah <i>Marriage certifi- cation</i>	Dispensasi Kawin <i>Married Dispen- sation</i>	Wali Adhol <i>Guardian Adhol</i>	Ekonomi Syariah <i>Sharia economy</i>	Kewarisan <i>Inheritance</i>
(1)	(8)	(9)	(10)	(11)	(12)	(13)
Banggae	-	27	26	-	-	2
Banggae Timur	-	21	9	1	-	-
Pamboang	-	32	13	-	-	-
Sendana	-	5	11	-	-	-
Tammerodo	-	3	14	-	-	-
Tubo Sendana	-	37	3	-	-	-
Malunda	-	2	3	-	-	-
Ulumanda	-	3	4	-	-	-
Majene	-	130	83	1	-	2

Lanjutan Tabel/*Continued Table* 4.3.8

Kecamatan <i>Subdistrict</i>	Jenis Perkara/ <i>Type of Cases</i>					
	Wasiat <i>Testament</i>	Hibah <i>Grant</i>	Wakaf <i>Waqf</i>	Zakat/ Infaq/ Shodaqoh <i>Zakat/ Infaq/ Shodaqoh</i>	P3HP/Pene- tapan Ahli Waris <i>Determination of the Heirs</i>	Lain-lain <i>Others</i>
(1)	(14)	(15)	(16)	(17)	(18)	(19)
Banggae	-	-	-	-	4	-
Banggae Timur	-	-	-	-	4	-
Pamboang	-	-	-	-	2	-
Sendana	-	-	-	-	-	-
Tammerodo	-	-	-	-	-	-
Tube Sendana	-	-	-	-	-	-
Malunda	-	-	-	-	-	-
Ulumanda	-	-	-	-	-	-
Majene	-	-	-	-	10	-

Sumber/*Source*: Pengadilan Agama Kabupaten Majene/*Religious Court of Majene*

4.4 KEMISKINAN POVERTY

Tabel 4.4.1 **Garis Kemiskinan, Jumlah, dan Persentase Penduduk Miskin di Kabupaten Majene, 2013–2020**
Poverty Line, Number, and Percentage of Poor People in Majene Regency, 2013–2020

Tahun Year	Garis Kemiskinan (rupiah/kapita/bulan) Poverty Line (rupiah/capita/month)	Jumlah Penduduk Miskin (ribu) Number of Poor People (thousand)	Persentase Penduduk Miskin Percentage of Poor People
(1)	(2)	(3)	(4)
2013	263 402	24.30	15.29
2014	278 049	24.74	15.05
2015	290 568	25.79	15.57
2016	320 726	24.69	14.89
2017	335 248	23.48	13.94
2018	349 522	23.53	13.79
2019	360 362	23.76	13.72
2020	384 344	24.12	13.73

Sumber/Source: BPS, Survei Sosial Ekonomi Nasional Maret/BPS-Statistics Indonesia, March National Socioeconomic Survey

Tabel
Table 4.4.2

Indeks Kedalaman Kemiskinan dan Indeks Keparahan Kemiskinan di Kabupaten Majene, 2013–2020
Poverty Gap Index and Poverty Severity Index in Majene Regency, 2013–2020

Tahun Year	Indeks Kedalaman Kemiskinan Poverty Gap Index	Indeks Keparahan Kemiskinan Poverty Severity Index
(1)	(2)	(3)
2013	2.28	0.56
2014	1.86	0.36
2015	2.24	0.54
2016	2.00	0.43
2017	2.28	0.56
2018	2.61	0.67
2019	1.99	0.48
2020	2.21	0.53

Sumber/Source: BPS, Survei Sosial Ekonomi Nasional Maret/BPS-Statistics Indonesia, March National Socioeconomic Survey

Tabel 4.4.3 Jumlah Penyandang Masalah Kesejahteraan Sosial Menurut Kecamatan, 2020
Table 4.4.3 *Number of Waif, Impecunious Family, Family with the Condition of Housing and Environment Which Improper, Continue Age According to District, 2020*

Kecamatan Sub District	Anak Terlantar Homeless Child	Keluarga Miskin Poor Family	Keluarga dengan Kondisi Perumahan dan Lingkungan yang Tidak Layak Family with Housing Conditions and Environment That was Not Feasible	Lanjut Usia Elderly
(1)	(2)	(3)	(4)	(5)
Banggae	40	-	4 098	1 464
Banggae Timur	29	-	3 117	1 394
Pamboang	23	-	2 767	884
Sendana	83	-	3 260	113
Tammerodo	-	-	1 434	607
Tubo Sendana	-	-	1 249	328
Malunda	-	-	2 760	491
Ulumanda	-	-	1 792	159
Majene	115	-	20 477	5 440

Sumber/Source: Dinas Sosial Kabupaten Majene/Social Department of Majene Regency

Tabel 4.4.4 Jumlah Penderita Cacat Tubuh, Tuna Netra dan Tuna Karya Menurut Kecamatan, 2020
Table 4.4.4 *Number of Disabled, Blind and Jobless by Sub District, 2020*

Kecamatan <i>Sub District</i>	Cacat Tubuh <i>Disabled</i>	Tuna Netra <i>Blind</i>	Tuna Karya <i>Jobless</i>
(1)	(2)	(3)	(4)
Banggae	46	11	-
Banggae Timur	24	13	-
Pamboang	29	12	-
Sendana	23	7	-
Tammerodo	35	31	-
Tubo Sendana	7	4	-
Malunda	16	1	-
Ulumanda	30	2	-
Majene	210	81	-

Sumber/Source: Dinas Sosial Kabupaten Majene/Social Department of Majene Regency

**4.5 KRIMINALITAS
CRIME**

Tabel 4.5.1 Jumlah Tindak Pidana Menurut Kepolisian Sektor, 2018-2020
Number of Reported Criminal Cases by Sub District Police Office, 2018-2020

Kepolisian Sektor Sub District Police Office	2018	2019	2020
(1)	(2)	(3)	(4)
Polsek Banggae	32	21	26
Polsek Pamboang	28	23	12
Polsek Sendana	57	34	24
Polsek Malunda	35	19	5
Polres Majene	194	168	190
Jumlah/Total	346	265	257

Sumber/Source: Kepolisian Resort Majene/Police Resort Majene

Tabel 4.5.2 **Persentase Penyelesaian Tindak Pidana Menurut Kepolisian Sektor, 2018-2020**
Percentage of Crime Clearance Rate by Sub District Pollice Office, 2018-2020

Kepolisian Sektor Sub District Police Office	2018	2019	2020
(1)	(2)	(3)	(4)
Polsek Banggae	81.32	81.16	73.07
Polsek Pamboang	80.11	81.54	58.33
Polsek Sendana	79.30	77.00	83.33
Polsek Malunda	81.00	82.31	80
Polres Majene	74.58	72.22	63.68

Sumber/Source: Kepolisian Resort Majene/Police Resort Majene

Tabel 4.5.3 Jumlah Tahanan Negara Menurut Status Dalam Rutan dan Jenis Kelamin (Orang), Akhir 2020
Number of Prisoners by Types of Crimes Status and Sex (People), End of 2020

Status Tahanan <i>Prisoners Status</i>	Laki-Laki <i>Male</i>	Perempuan <i>Female</i>	Jumlah <i>Total</i>
(1)	(2)	(3)	(4)
1. Narapidana/Convict			
- Pidana Seumur Hidup/ <i>Lifetime Punishment</i>	-	-	-
- Pidana Penjara <i>Prison Punishment (B I + B IIa + B IIb)</i>	89	-	89
- Pidana Kurungan/ <i>Jail Punishment (B III)</i>	-	-	-
- Pidana Kurungan Pengganti Denda/ <i>Jail Punishment Substitute Amercement (B IIIs)</i>	-	-	-
- Pidana Untuk Tempat Lain/ Criminal FOR Other Sites (Pindah ke LP/ Moved to LP)	-	-	-
2. Tahanan/Prisoners			
- Dalam Pemeriksaan Polisi <i>In Police Investigation (A I)</i>	-	-	-
- Dalam Pemeriksaan Penuntut Umum/ <i>In Public Prosecutor Investigation (A II)</i>	6	-	6
- Dalam Pemeriksaan Pengadilan Negeri / <i>In Country Court Investigation (A III)</i>	19	-	19
- Dalam Pemeriksaan Pengadilan Tinggi/ <i>In High Court Investigation (A V)</i>	6	1	7
- Dalam Pemeriksaan MA <i>In Supreme Court Investigation (A V)</i>	-	-	-
Jumlah/Total	120	1	121

Sumber/Source: Rumah Tahanan Kabupaten Majene/Jail House of Majene Regency

Tabel 4.5.4 Jumlah Tahanan Menurut Jenis Kejahatan/Pelanggaran di Rumah Tahanan Negara, 2020
Population of Prisoners by Types of Crimes Status, 2020

Jenis Kejahatan <i>Type of Crime</i>	Status Penahanan/ <i>Prisoners Status</i>					Jumlah <i>Total</i>
	A I	A II	A III	AIV	A V	
(1)	(2)	(3)	(4)	(5)	(6)	(7)
Terhadap Ketertiban/ <i>Discipline</i>	-	-	1	-	-	1
Pembakaran/ <i>Burning</i>	-	-	-	-	-	-
Mata Uang/ <i>Currency</i>	-	-	-	-	-	-
Pembunuhan/ <i>Murder</i>	-	-	-	-	-	-
Penganiayaan/ <i>Persecution</i>	-	-	2	-	-	2
Pencurian/ <i>Stealing</i>	-	-	-	-	-	-
Penggelapan/ <i>Embezzlement</i>	-	-	-	-	-	-
Perampokan/ <i>Robbery</i>	-	-	-	-	-	-
Dalam Jabatan/ <i>in Occupation</i>	-	-	-	-	-	-
Penculikan/ <i>Kidnapping</i>	-	-	-	-	-	-
Narkotika/ <i>Narcotics</i>	-	3	8	7	-	18
Pembalakan Liar/ <i>Illegal Logging</i>	-	-	-	-	-	-
Penadahan/ <i>Fencing</i>	-	-	-	-	-	-
Penipuan/ <i>Fraud</i>	-	1	1	-	-	2
Kesusilaan/ <i>Immoral</i>	-	-	1	-	-	1
Perlindungan Anak/ <i>Child protection</i>	-	-	1	-	-	1
Korupsi/ <i>Corruption</i>	-	1	-	-	-	1
Lalu Lintas/ <i>Traffic</i>	-	-	-	-	-	-
Lain-Lain/ <i>Etc</i>	-	1	4	-	-	5
Jumlah/<i>Total</i>	-	6	19	7	-	32

Sumber/*Source*: Rumah Tahanan Kabupaten Majene/*Jail House of Majene Regency*

Tabel 4.5.5 Jumlah Tahanan Menurut Jenis Kejahatan/Pelanggaran di Rumah Tahanan Negara Kabupaten Majene, 2020
Population of Prisoners by Types of Crimes Status, 2020

Jenis Kejahatan <i>Type of Crime</i>	Status Penahanan/ <i>Prisoners Status</i>					Jumlah <i>Total</i>
	B I	B IIa	B IIb	B III	B III S	
(1)	(2)	(3)	(4)	(5)	(6)	(7)
Terhadap Ketertiban/ <i>Discipline</i>	-	-	-	-	-	-
Pembakaran/ <i>Burning</i>	-	-	-	-	-	-
Mata Uang/ <i>Currency</i>	1	-	-	-	-	1
Pembunuhan/ <i>Murder</i>	2	-	-	-	-	2
Penganiayaan/ <i>Persecution</i>	-	10	-	-	-	10
Pencurian/ <i>Stealing</i>	7	2	-	-	-	9
Penggelapan/ <i>Embezzlement</i>	1	-	-	-	-	1
Perampokan/ <i>Robbery</i>	-	-	-	-	-	-
Dalam Jabatan/ <i>in Occupation</i>	-	-	-	-	-	-
Penculikan/ <i>Kidnapping</i>	-	-	-	-	-	-
Narkotika/ <i>Narcotics</i>	41	-	-	-	-	41
Pembalakan Liar/ <i>Illegal Logging</i>	-	-	-	-	-	-
Penadahan/ <i>Fencing</i>	1	-	-	-	-	1
Penipuan/ <i>Fraud</i>	1	-	-	-	-	1
Kesusilaan/ <i>Immoral</i>	-	-	-	-	-	-
Perlindungan Anak/ <i>Child protection</i>	4	-	-	-	-	4
Korupsi/ <i>Corruption</i>	8	2	-	-	-	10
Lalu Lintas/ <i>Traffic</i>	2	-	-	-	-	2
Lain-Lain/ <i>Etc</i>	3	4	-	-	-	7
Jumlah/Total	71	18	-	-	-	89

Sumber/*Source*: Rumah Tahanan Kabupaten Majene/*Jail House of Majene Regency*

PERTANIAN
AGRICULTURE

48.245 KW



01
PISANG

banana

40.705 KW



02
MANGGA

Mango

8.990 KW



03
LANGSAT

Langsat

BUAH-BUAHAN DENGAN NILAI PRODUKSI TERBESAR

Fruits With The Biggest Production

2020

PENJELASAN TEKNIS

1. **Lahan sawah** adalah lahan pertanian yang berpetak-petak dan dibatasi oleh pematang (galengan), saluran untuk menahan/ menyalurkan air, yang biasanya ditanami padi sawah tanpa memandang dari mana diperoleh atau status lahan tersebut. Lahan yang dimaksud termasuk lahan yang terdaftar di Pajak Bumi Bangunan, luran Pembangunan Daerah, lahan bengkok, lahan serobotan, lahan rawa yang ditanami padi dan lahan bekas tanaman tahunan yang telah dijadikan sawah, baik yang ditanami padi, palawija atau tanaman semusim lainnya.
2. **Tegal/Kebun** adalah lahan pertanian bukan sawah (lahan kering) yang ditanami tanaman semusim atau tahunan dan terpisah dengan halaman sekitar rumah serta penggunaannya tidak berpindah pindah.
3. **Ladang/Huma** adalah lahan pertanian bukan sawah (lahan kering) yang biasanya ditanami tanaman semusim dan penggunaannya hanya semusim atau dua musim, kemudian akan ditinggalkan bila sudah tidak subur lagi (berpindah-pindah). Kemungkinan lahan ini beberapa tahun kemudian akan dikerjakan kembali jika sudah subur.

TECHNICAL NOTES

1. **Wetland** is agricultural land that separated by small dykes to resist water, where the main crop is usually wetland paddy without considering where it is got from or the status of the land. It includes the land that is registered at land income tax office, regional development contribution, 'bengkok' land, illegal ownership, swamps for rice cultivation, and annual crop land mark that has been used as rice field, which are both planted with paddy, secondary crops or the other seasonal crops.
2. **Dry field/Garden** is an dryland (unirrigated land) which is planted with seasonal or annual crops and separately from the yard around the house without shifting
3. **Unirrigated agricultural field /Shifting cultivation land** is dryland (unirrigated land) that usually is cultivated for seasonal crops and utilized only for one or two seasons, then it will be left when it is not fertile (shifting). Maybe, this land will be used again in a few years if it has been fertile.

- 4. Lahan yang sementara tidak diusahakan** adalah lahan yang biasanya diusahakan tetapi untuk sementara (lebih dari 1 (satu) tahun tetapi kurang dari atau sama dengan 2 (dua) tahun) tidak diusahakan, termasuk lahan sawah yang tidak diusahakan selama lebih dari 2 (dua) tahun.
- 4. Temporarily unused land** is land that is regularly used but temporarily (more than a year but less or equal than two years) is unused, it includes wetland that is not cultivated more than two years.
5. Data pokok tanaman pangan yang dikumpulkan adalah luas panen dan produktivitas (hasil per hektar). Produksi tanaman pangan merupakan hasil perkalian antara luas panen dengan produktivitas. Pengumpulan data luas panen dilakukan setiap bulan dengan pendekatan area kecamatan di seluruh wilayah Indonesia. Pengumpulan data produktivitas dilakukan melalui pengukuran langsung pada plot ubinan berukuran 2½ m x 2½ m. Pengumpulan data produktivitas dilakukan setiap subround (empat bulanan) pada waktu panen petani.
5. The main food crops data collected consists of harvested area and productivity (yield per hectare). Food crops production is generated by harvested area multiplied by productivity. The harvested area data is collected every month using sub district area approach in all sub district in Indonesia. The productivity data collection is conducted by a direct measurement in 2½m x 2½m crop cutting plot. The productivity measurement is conducted in every subround (four monthly) at the time when farmers are harvesting their crops.
6. Data produksi padi dan palawija yang disajikan adalah dalam kualitas: gabah kering giling (padi), pipilan kering (jagung), biji kering (kedelai dan kacang tanah), dan umbi basah (ubi kayu dan ubi jalar).
6. Production of paddy and secondary crops data are presented in the form of: dry unhusked rice (paddy), dry loose maize (maize), dry shells crops (soybeans and peanuts), and fresh roots (cassava and sweet potatoes).
- 7. Tanaman sayuran dan buah-buahan semusim**
Tanaman sayuran semusim
- 7. Seasonal vegetable and fruit plants**
Seasonal vegetable plants are

adalah tanaman sumber vitamin, garam mineral dan lain-lain yang dikonsumsi dari bagian tanaman yang berupa daun, bunga, buah, dan umbinya, yang berumur kurang dari satu tahun.

Tanaman buah-buahan semusim adalah tanaman sumber vitamin, garam mineral, dan lain-lain yang dikonsumsi dari bagian tanaman yang berupa buah, berumur kurang dari satu tahun, tidak berbentuk pohon/rumpun tetapi menjalar dan berbatang lunak.

8. Tanaman buah-buahan dan sayuran tahunan

Tanaman buah-buahan tahunan adalah tanaman sumber vitamin, garam mineral, dan lain-lain yang dikonsumsi dari bagian tanaman yang berupa buah dan merupakan tanaman tahunan.

Tanaman sayuran tahunan adalah tanaman sumber vitamin, garam mineral, dan lain-lain yang dikonsumsi dari bagian tanaman yang berupa daun dan atau buah yang berumur lebih dari satu tahun.

9. Tanaman biofarmaka adalah tanaman yang bermanfaat untuk obat-obatan, kosmetik, dan kesehatan yang dikonsumsi atau digunakan dari bagian-bagian tanaman seperti daun, batang, buah, umbi (rimpang) ataupun akar.

plants which are the sources of vitamin, mineral salt, etc, consumed from the part of the plant in the form of leaf, flower, fruit, and root with the age of less than one year.

Seasonal fruit plants are plants which are the sources of vitamin, mineral salt, etc, consumed from the part of the plant in the form of fruits. These plants are creeps with the age of less than one year.

8. Annual fruit and vegetable plants

Annual fruit plants are plants which are the sources of vitamin, contained mineral salt, etc, consumed from the part of plant in the form of fruit and more than one year of age.

Annual vegetable plants are plants which are the sources of vitamin, contained mineral salt, etc, consumed from the part of the plant in the form of vegetable and more than one year of age.

9. Medicinal plants are plants which are useful for medicine. It is consumed from part of the plant such as leaf, flower, fruit, tuber, and root.

10. Tanaman hias adalah tanaman yang mempunyai nilai keindahan baik bentuk, warna daun, tajuk maupun bunganya, sering digunakan untuk penghias pekarangan dan lain sebagainya.

11. Luas panen tanaman hortikultura adalah luas tanaman sayuran, buah-buahan, biofarmaka, dan tanaman hias yang diambil hasilnya/dipanen pada periode pelaporan.

12. Luas panen untuk tanaman sayuran adalah luas tanaman yang dipanen sekaligus/habis/dibongkar dan luas tanaman yang dipanen berkali-kali (lebih dari satu kali)/belum habis.

Tanaman yang dipanen sekaligus/ habis/dibongkar adalah tanaman yang sehabis panen langsung dibongkar/dicabut, terdiri dari bawang merah, bawang putih, bawang daun, kentang, kol/kubis, kembang kol, petsai/sawi, wortel, lobak, dan kacang merah.

Tanaman yang dipanen berkali-kali (lebih dari satu kali)/belum habis adalah tanaman yang pemanenannya lebih dari satu kali dan biasanya dibongkar apabila panen terakhir sudah tidak memadai lagi, terdiri dari: kacang panjang, cabe besar, cabe rawit, jamur, tomat, terung, buncis, ketimun, labu siam, kangkung, bayam, melon, semangka, dan

10. Ornamental plants are plants which have a beauty value, either in shape, colour of leaf or crown of flower, and they are often used as a yard decorator.

11. Harvested area of horticulture is area which vegetable, fruit, medicinal and ornamental plant of crop harvested during the period of report.

12. Harvested area of vegetables is area of entirely plant harvested/demolished and plant harvested several times/undemolished.

Entirely plants harvested/demolished are plants usually harvested once and demolished to be substituted by other plants, consisting of: shallots, garlic, leeks, potato, cabbage, cauli flower, mustard green, carrots, chinese radish, and red kidney beans.

Plants harvested several times/undemolished are plants usually harvested more than once and demolished in the case that the last harvest was economically not profitable. They consist of : yard long beans, chili, small chili, mushroom, tomatoes, egg plant, french beans, cucumber, pumpkin/chajota, swamp cabbage, spinach, melon, watermelon, and blewah .

blewah.

- 13. Produksi hortikultura** adalah hasil menurut bentuk produk dari setiap tanaman sayuran, buah-buahan, biofarmaka dan tanaman hias yang diambil berdasarkan luas yang dipanen/tanaman yang menghasilkan pada bulan/triwulan laporan.
- 13. Horticulture production** is the standard production quantity form of vegetable, fruit, medicinal and ornamental plant based on harvested area/the number of production plants reported monthly/quarterly.
- 14. Hutan Lindung** adalah kawasan hutan yang mempunyai fungsi pokok sebagai perlindungan sistem penyangga kehidupan untuk mengatur tata air, mencegah banjir, mengendalikan erosi, mencegah intrusi air laut, dan memelihara kesuburan tanah.
- 14. Protection Forest** is a forest area designated to serve life support system, maintain hydrological system, prevent of flood, erosion control, seawater intrusion, and maintain soil fertility.
- 15. Hutan Produksi** adalah kawasan hutan yang mempunyai fungsi pokok memproduksi hasil hutan. Hutan produksi terdiri dari Hutan Produksi Tetap (HP), Hutan Produksi Terbatas (HPT), dan Hutan Produksi yang dapat dikonversi.
- 15. Production Forest** is a forest area designated mainly to promote sustainable forest production. Production forest is classified as permanent production forest, limited production forest, and convertible production forest.
- 16. Penetapan lahan kritis** mengacu pada lahan yang telah sangat rusak karena kehilangan penutupan vegetasinya, sehingga kehilangan atau berkurang fungsinya sebagai penahan air, pengendali erosi, siklus hara, pengatur iklim mikro, dan retensi karbon. Berdasarkan kondisi vegetasinya, kondisi lahan dapat diklasifikasikan sebagai: sangat kritis, kritis, agak kritis, potensial
- 16. Critical land** refers to a piece of land severely damaged due to lost of its vegetation cover so that its functions as water retention, erosion control, nutrient cycling, micro climate regulator and carbon retention are completely depleted. Based upon its vegetation condition, the land could be classified as : very critical, critical, slight critical, potential critical, and normal condition.

kritis, dan kondisi normal.

- 17. Kayu Bulat** adalah semua kayu bulat (gelondongan) yang ditebang atau dipanen yang bisa dijadikan sebagai bahan baku produksi pengolahan kayu hulu (IPKH).
- 17. Roundwood** is all roundwood (spindles) harvested that can be used as raw material for production of upstream wood processing.
- 18. Kayu Gergajian** merupakan kayu hasil konversi kayu bulat dengan menggunakan mesin gergaji, mempunyai bentuk yang teratur dengan sisi-sisi sejajar dan sudut-sudutnya siku dengan ketebalan tidak lebih dari 6 cm dan kadar air tidak lebih dari 18 persen. Kayu gergajian yang diolah langsung dari kayu bulat, wajib didukung dengan dokumen yang sah.
- 18. Sawn Timber Constitutes** a sawmill product derived from logs as raw material. The product is characterized with regular forms having parallel sides at right angle to each other, thickness not more than 6 cm and moisture content not to exceed 18 percent. Sawn timber produced directly from logs must be certified by a legal document.
- 19. Kayu Lapis** adalah panel kayu yang tersusun dari lapisan veneer dibagian luarnya, sedangkan dibagian intinya (core) bisa berupa veneer atau material lain, diikat dengan lem kemudian di-press (ditekan) sedemikian rupa sehingga menjadi panel yang kuat. Termasuk dalam artian ini adalah kayu lapis yang dilapisi lagi dengan material lain.
- 19. Plywood** is wood panel consisting of layers pressed together in between veneers; the core may be veneer or some other material, bound together with glue and pressed tightly together to make a strong panel. Included to this definition is plywood covered with other materials.
20. Data populasi ternak dan pemotongan ternak bersumber dari Dinas Pertanian dan Peternakan Kabupaten Majene.
20. Data of domestic livestock population and animals slaughtered are obtain from Department of Agriculture and Veterinary of Majene Regency.
21. Data statistik perikanan merupakan data sekunder yang bersumber dari Dinas Perikanan
21. Fishery Statistics are secondary data obtained from Department of Fisheries and Marine of Majene

dan Kelautan Kabupaten Majene. Statistik perikanan dibedakan atas data Perikanan Tangkap dan Perikanan Budidaya. Perikanan Tangkap diklasifikasikan atas penangkapan ikan di laut dan penangkapan ikan di perairan umum. Perikanan Budidaya diklasifikasikan atas jenis budidaya yaitu budidaya laut, tambak, kolam, karamba, jaring apung, dan sawah.

Regency. Fishery statistics are categorized into capture fisheries and aquaculture. Capture fisheries are further classified into marine capture fisheries and inland open water capture fisheries. Aquaculture are further classified into several types of culture: marine culture, brackish water pond, fresh water pond, cage, floating net, and fish breeding in paddy fields.

22. Rumah Tangga Perikanan Tangkap adalah rumah tangga yang melakukan kegiatan penangkapan ikan/binatang air lainnya/tanaman air dengan tujuan sebagian/seluruh hasilnya untuk dijual.

22. A capture fishery household is a household conducting activities in catching fishes/other aquatic animals/aquatic plants, for which the products are wholly or partly to be sold.

23. Rumah Tangga Perikanan Budidaya adalah rumah tangga yang melakukan kegiatan budidaya ikan/binatang air lainnya/tanaman air dengan tujuan sebagian/seluruh hasilnya untuk dijual.

23. An aquaculture fishery household is a household conducting activities in culturing fishes/other aquatic animals/aquatic plants, for which the products are wholly or partly to be sold. different types of parameters.

ULASAN

DESCRIPTION

Tanaman Pangan

Pada tahun 2020, tercatat bahwa luas lahan sawah di Kabupaten Majene sebesar 553 ha yang dibedakan atas lahan sawah dengan jenis pengairan, irigasi sebanyak 394 ha dan non irigasi sebanyak 283 ha. Selain lahan sawah, tercatat pula bahwa di Kabupaten Majene terdapat lahan tegal/kebun sebanyak 10 436 ha dan ladang/huma sebanyak 7 378 ha.

Food Crops

In 2020, it was noted that the area paddy fields at Majene Regency amounted to 553 ha, be divided to by the type of irrigation of paddy fields, as many as 394 ha irrigated and non- irrigated as many as 283 ha. Besides paddy fields, also noted that at Majene Regency are dry land / garden as much as 10 436 ha and farm / huma as many as 7 378 ha.

Holtikultura

Pada tahun 2020, luas panen tanaman sayuran terbanyak adalah Bawang Putih yaitu sebesar 151 ha. In 2020, the largest harvested area of vegetable is Garlik (151 ha).

Horticulture

In 2020, the largest harvested area of vegetable is Garlik (151 ha). The Largest production of vegetable is Garlik (7 410 quintal).

Peternakan

Di Kabupaten Majene pada tahun 2020, tercatat empat jenis ternak yaitu, sapi, kerbau, kuda, dan kambing, dengan populasi ternak terbanyak adalah kambing yaitu sebesar 72 372 ekor.

Livestock

Majene Regency in 2019, there were four types of livestock are, cow, buffalo, horses and goats, with the largest livestock population is 72 372 goat.

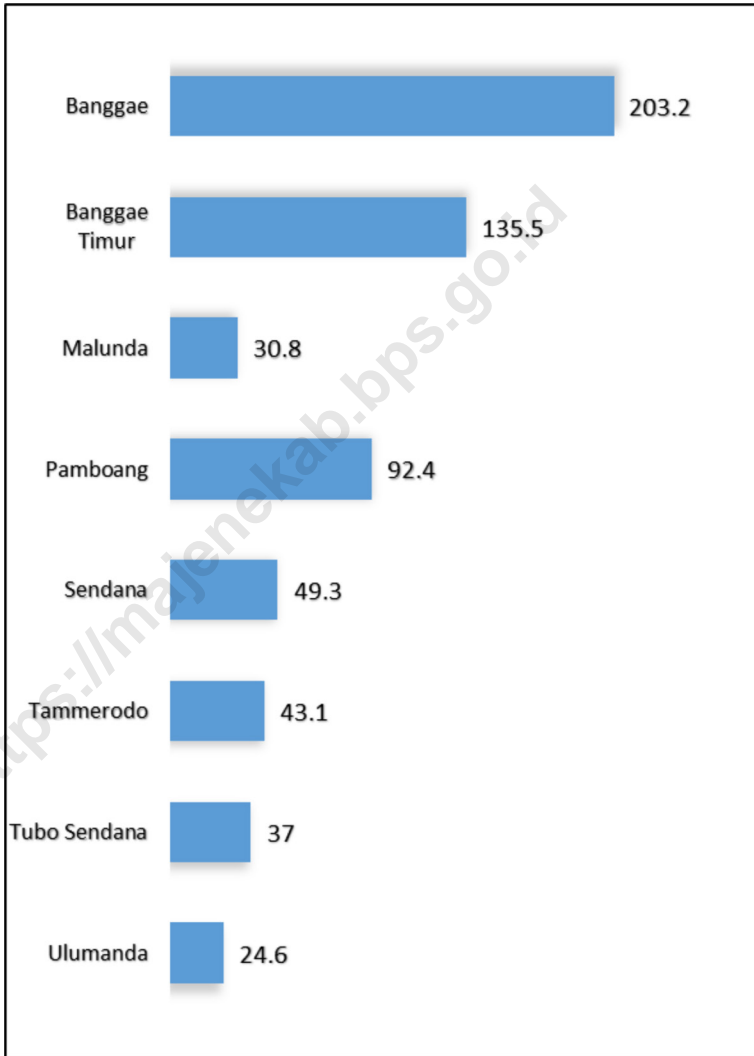
Perikanan

Di Kabupaten Majene pada tahun 2020, jumlah rumah tangga perikanan tangkap sebanyak 3 756 yang semuanya merupakan perikanan tangkap

Fishery

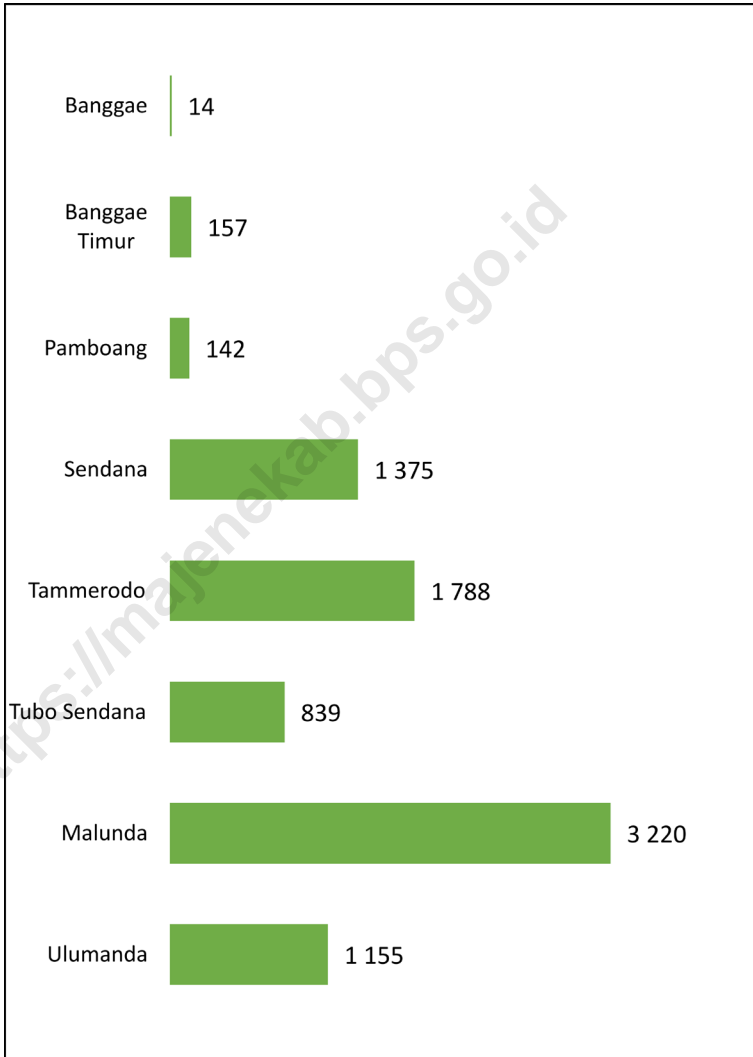
In Majene Regency at 2020, number of fich capture household id 3 756 which are all merine fiheries.

Gambar 5.1 Produksi Cakalang menurut Kecamatan (Ton), 2020
Figures 5.1 Production of Cakalang by Sub District (Ton), 2020



Sumber/Source : Dinas Kelautan dan Perikanan Kabupaten Majene/Department of Marine and Fisheries Majene Regency

Gambar 5.2 **Produksi Kakao menurut Kecamatan (Ton), 2020**
Figures **Production of Cosoa by Sub District (Ton), 2020**



Sumber/Source : Dinas Kelautan dan Perikanan Kabupaten Majene/Department of Marine and Fisheries Majene Regency

5.1 HORTIKULTURA HORTICULTURE

Tabel 5.1.1 **Luas Panen Tanaman Sayuran Menurut Kecamatan dan Jenis Tanaman di Kabupaten Majene (ha), 2019 dan 2020**
Harvested Area of Vegetables by Subdistrict and Kind of Plant in Majene Regency (ha), 2019 and 2020

Kecamatan Subdistrict	Bawang Merah/Shallot		Cabai Besar/Chili/Big chili	
	2019	2020	2019	2020
(1)	(2)	(3)	(4)	(5)
Banggae	3	22	1	1
Banggae Timur	43	31	14	14
Pamboang	6	10	1	6
Sendana	3	6	4	4
Tammerodo	1	2	4	-
Tubo Sendana	-	-	-	-
Malunda	-	-	17	15
Ulumanda	-	2	8	10
Majene	56	73	49	50

Lanjutan Tabel/*Continued Table 5.1.1*

Kecamatan Subdistrict	Cabai Rawit/ Chili/Cayenne Pepper		Kangkung/ Water Spinach	
	2019	2020	2019	2020
(1)	(6)	(7)	(8)	(9)
Banggae	-	-	-	-
Banggae Timur	9	12	5	5
Pamboang	8	6	3	3
Sendana	12	11	6	5
Tammerodo	43	40	4	6
Tubo Sendana	40	13	-	-
Malunda	19	13	17	17
Ulumanda	13	12	6	6
Majene	144	107	41	42

Lanjutan Tabel/*Continued Table* 5.1.1

Kecamatan Subdistrict	Kentang/Potato		Kubis/Cabbage	
	2019	2020	2019	2020
(1)	(9)	(10)	(11)	(12)
Banggae	-	-	-	-
Banggae Timur	-	-	-	-
Pamboang	-	-	-	-
Sendana	-	-	-	-
Tammerodo	-	-	-	-
Tubo Sendana	-	-	-	-
Malunda	-	-	-	1
Ulumanda	-	-	-	1
Majene	-	-	-	2

Lanjutan Tabel/*Continued Table 5.1.1*

Kecamatan Subdistrict	Petsai <i>Chinese Cabbage</i>		Tomat/ <i>Tomato</i>		Bawang Putih <i>Garlic</i>	
	2019	2020	2019	2020	2019	2020
(1)	(13)	(14)	(15)	(16)	(17)	(18)
Banggae	-	-	-	-	-	-
Banggae Timur	7	5	15	16	-	-
Pamboang	-	-	2	2	-	-
Sendana	-	-	2	2	-	-
Tammerodo	-	-	7	28	-	1
Tubo Sendana	-	-	-	-	-	-
Malunda	-	-	21	17	-	-
Ulumanda	-	-	6	6	-	150
Majene	7	5	53	71	-	151

Sumber/*Source*: BPS, Statistik Pertanian Hortikultura SPH-SBS/*BPS-Statistics Indonesia, Agricultural Statistic for Horticulture SPH-SBS*

Tabel 5.1.2 **Produksi Tanaman Sayuran Menurut Kecamatan dan Jenis Tanaman (kuintal), 2019 dan 2020**
Production of Vegetables by Subdistrict and Kind of Plant (quintal), 2019 dan 2020

Kecamatan Subdistrict	Bawang Merah/Shallot		Cabai Besar/Chili/Big chili	
	2019	2020	2019	2020
(1)	(2)	(3)	(4)	(5)
Banggae	52	1 135	2	2
Banggae Timur	2 230	565	140	99
Pamboang	282	331	2	52
Sendana	132	151	21	90
Tammerodo	5	50	189	-
Tubo Sendana	-	-	-	-
Malunda	-	-	129	147
Ulumanda	-	5	331	128
Majene	2 701	2 237	814	518

Lanjutan Tabel/Continued Table 5.1.2

Kecamatan Subdistrict	Cabai Rawit/ Chili/Cayenne Pepper		Kangkung/ Water Spinach	
	2019	2020	2019	2020
(1)	(6)	(7)	(8)	(9)
Banggae	-	-	-	-
Banggae Timur	110	66	34	23
Pamboang	116	67	36	13
Sendana	195	134	59	37
Tammerodo	1 567	426	395	35
Tubo Sendana	737	265	-	-
Malunda	128	110	84	97
Ulumanda	820	151	39	39
Majene	3 673	1 219	647	244

Lanjutan Tabel/*Continued Table* 5.1.2

Kecamatan Subdistrict	Kentang/Potato		Kubis/Cabbage	
	2019	2020	2019	2020
(1)	(9)	(10)	(11)	(12)
Banggae	-	-	-	-
Banggae Timur	-	-	-	-
Pamboang	-	-	-	-
Sendana	-	-	-	-
Tammerodo	-	-	-	-
Tubo Sendana	-	-	-	-
Malunda	-	-	-	3
Ulumanda	-	-	-	4
Majene	-	-	-	7

Lanjutan Tabel/Continued Table 5.1.2

Kecamatan Subdistrict	Petsai Chinese Cabbage		Tomat/Tomato		Bawang Putih Garlic	
	2019	2020	2019	2020	2019	2020
(1)	(13)	(14)	(15)	(16)	(17)	(18)
Banggae	-	-	-	-	-	-
Banggae Timur	28	15	137	137	-	-
Pamboang	-	-	21	46	-	-
Sendana	-	-	23	10	-	-
Tammerodo	-	-	311	188	-	5
Tubo Sendana	-	-	-	-	-	-
Malunda	-	-	110	99	-	-
Ulumanda	-	-	80	41	-	7 405
Majene	28	15	682	521	-	7 410

Sumber/Source: BPS, Statistik Pertanian Hortikultura SPH-SBS/BPS-Statistics Indonesia, Agricultural Statistic for Horticulture SPH-SBS

Tabel
Table 5.1.3

Luas Panen Tanaman Sayuran dan Buah–Buahan Semusim Menurut Jenis Tanaman (ha), 2018–2020
Harvested Area of Seasonal Vegetables and Fruits by Kind of Plant (ha), 2018–2020

Jenis Tanaman Kind of Plants	2018	2019	2020
(1)	(2)	(3)	(4)
Sayuran/Vegetables			
Bawang Daun/Wlech Onion	2	-	-
Bawang Merah/Shallot	110	56	73
Bawang Putih/Garlic	-	-	151
Bayam/Spinach	73	56	64
Buncis/string bean	-	-	-
Cabai Besar/Chili (Capsicum Annum)	57	49	50
Cabai Rawit/Chili (Capsicum Frutescens)	155	144	107
Cabai/Chili	212	193	157
Jamur/Mushroom	-	-	-
Kacang Merah/Red Bean	-	-	-
Kacang Panjang/Yardlong Bean	68	40	51
Kangkung/Kangkong	63	41	42
Kembang Kol/Cauliflower	-	-	-
Kentang/Potato	-	-	-
Ketimun/Cucumber	36	25	54
Kubis/Cabbage	2	-	2
Labu Siam/Chayote	-	-	-
Lobak/Radish	-	-	-
Paprika/Bell Pepper	-	-	-
Petsai/Chinese Cabbage	5	7	5
Terung/Eggplant	33	28	32
Tomat/Tomato	56	53	71
Wortel/Carrot	-	-	1
Buah–buahan/Fruits			
Blewah/Cantaloupe	-	-	-
Melon/Melon	-	-	4
Semangka/Watermelon	-	-	1
Stroberi/Strawberry	-	-	-

Sumber/Source: BPS, Statistik Pertanian Hortikultura SPH-SBS/BPS-Statistics Indonesia, Agricultural Statistic for Horticulture SPH-SBS

Tabel 5.1.4 **Produksi Tanaman Sayuran dan Buah–Buahan Semusim Menurut Jenis Tanaman (ton), 2018–2020**
Production of Seasonal Vegetables and Fruits by Kind of Plant (ton), 2018–2020

Jenis Tanaman <i>Kind of Plants</i>	2018	2019	2020
(1)	(2)	(3)	(4)
Sayuran/Vegetables			
Bawang Daun/Wlech Onion	6	-	-
Bawang Merah/Shallot	357.5	-	223.7
Bawang Putih/Garlic	-	-	741
Bayam/Spinach	89.6	59	31.2
Buncis/Green Bean	-	-	-
Cabai Besar/Chili (Capsicum Annum)	132	81.4	51.8
Cabai Rawit/Chili (Capsicum Frutescens)	411.6	-	121.9
Cabai/Chili	543.6	81.4	173.7
Jamur/Mushroom	-	-	-
Kacang Merah/Red Bean	-	-	-
Kacang Panjang/Yarldlong Bean	73.1	37.3	35
Kangkung/Kangkong	79.3	64.7	24.4
Kembang Kol/Cauliflower	-	-	-
Kentang/Potato	-	-	-
Ketimun/Cucumber	32.6	20.5	31.2
Kubis/Cabbage	1.7	-	0.7
Labu Siam/Chayote	-	-	-
Lobak/Radish	-	-	-
Paprika/Bell Pepper	-	-	-
Petsai/Chinese Cabbage	1.3	2.8	1.5
Terung/Eggplant	74.6	43.5	21.5
Tomat/Tomato	195.9	68.2	52.1
Wortel/Carrot	-	-	0.5
Buah–buahan/Fruits			
Blewah/Cantaloupe	-	-	-
Melon/Melon	-	-	4.9
Semangka/Watermelon	-	-	1.2
Stroberi/Strawberry	-	-	-

Sumber/Source: BPS, Statistik Pertanian Hortikultura SPH-SBS/BPS-Statistics Indonesia, Agricultural Statistic for Horticulture SPH-SBS

Tabel
Table 5.1.5

Luas Panen Tanaman Biofarmaka Menurut Kecamatan dan Jenis Tanaman (m²), 2019 dan 2020
Harvested Area of Medicinal Plants by Subdistrict and Kind of Plant (m²), 2019 and 2020

Kecamatan Subdistrict	Jahe/Ginger		Laos/Lengkuas/Galanga	
	2019	2020	2019	2020
(1)	(2)	(3)	(4)	(5)
Banggae	155	75	657	200
Banggae Timur	105	45	496	201
Pamboang	8	20	1 005	650
Sendana	29	67	97	84
Tammerodo	500,00	302	250	130
Tubo Sendana	-	-	-	-
Malunda	6 800	2 600	1 300	800
Ulumanda	-	-	-	-
Majene	7 597	3 109	3 805	2 065

Lanjutan Tabel/*Continued Table 5.1.5*

Kecamatan Subdistrict	Kencur/ <i>East Indian Galangal</i>		Kunyit/ <i>Turmeric</i>	
	2019	2020	2019	2020
(1)	(6)	(7)	(8)	(9)
Banggae	-	-	-	-
Banggae Timur	-	-	168	426
Pamboang	145	110	6 400	6 000
Sendana	10	-	3 864	2 841
Tammerodo	250	145	250	100
Tubo Sendana	-	-	-	-
Malunda	1 420	600	1 660	460
Ulumanda	-	-	-	-
Majene	1 825	855	12 342	9 827

Lanjutan Tabel/*Continued Table 5.1.5*

Kecamatan Subdistrict	Lempuyang/ <i>Zingiber Aromaticum</i>		Sambiloto/ <i>King of Bitter</i>	
	2019	2020	2019	2020
	(10)	(11)	(12)	(13)
(1)				
Banggae	-	-	-	-
Banggae Timur	-	-	-	-
Pamboang	-	-	-	-
Sendana	-	-	-	-
Tammerodo	-	-	-	-
Tube Sendana	-	-	-	-
Malunda	1 340	600	790	500
Ulumanda	-	-	-	-
Majene	1 340	600	790	500

Sumber/Source: BPS, Statistik Pertanian Hortikultura SPH-TBF/BPS-Statistics Indonesia, Agricultural Statistic for Horticulture SPH-TBF

Tabel
Table 5.1.6

Produksi Tanaman Biofarmaka Menurut Kecamatan dan Jenis Tanaman (kg) di Kabupaten Majene, 2019 and 2020
Production of Medicinal Plants by Subdistrict and Kind of Plant in Majene Regency (kg) 2019 and 2020

Kecamatan Subdistrict	Jahe/Ginger		Laos/Lengkuas/Galanga	
	2019	2020	2019	2020
(1)	(2)	(3)	(4)	(5)
Banggae	310	430	1 320	2 610
Banggae Timur	110	60	1 009	410
Pamboang	21	24	4 460	1 000
Sendana	107	106	458	315
Tammerodo	700	958	520	490
Tubo Sendana	-	-	-	-
Malunda	7 440	4 000	830	1 200
Ulumanda	-	-	-	-
Majene	8 688	5 578	8 597	6 025

Lanjutan Tabel/*Continued Table 5.1.6*

Kecamatan Subdistrict	Kencur/ <i>East Indian Galangal</i>		Kunyit/ <i>Turmeric</i>	
	2019	2020	2019	2020
(1)	(6)	(7)	(8)	(9)
Banggae	-	-	-	-
Banggae Timur	-	-	145	850
Pamboang	270	115	10 390	6 400
Sendana	20	-	10 994	4 500
Tammerodo	265	310	460	450
Tubo Sendana	-	-	-	-
Malunda	630	800	910	600
Ulumanda	-	-	-	-
Majene	1 185	1 225	22 899	12 800

Lanjutan Tabel/Continued Table 5.1.6

Kecamatan Subdistrict	Lempuyang/Zingiber Aromaticum		Sambiloto/King of Bitter	
	2019	2020	2019	2020
(1)	(10)	(11)	(12)	(13)
Banggae	-	-	-	-
Banggae Timur	-	-	-	-
Pamboang	-	-	-	-
Sendana	-	-	-	-
Tammerodo	-	-	-	-
Tubo Sendana	-	-	-	-
Malunda	955	900	450	200
Ulumanda	-	-	-	-
Majene	955	900	450	200

Sumber/Source: BPS, Statistik Pertanian Hortikultura SPH-TBF/BPS-Statistics Indonesia, Agricultural Statistic for Horticulture SPH-TBF

Tabel 5.1.7 **Luas Panen Tanaman Biofarmaka Menurut Jenis Tanaman (m²) di Kabupaten Majene, 2018-2020**
Table 5.1.7 **Harvested Area of Medicinal Plants by Kind of Plant (m²) in Manjene Regency, 2018-2020**

Jenis Tanaman Kind of Plants	2018	2019	2020
(1)	(2)	(3)	(4)
Dlingo/Dringo/Sweet Root/ Calamus	-	-	-
Jahe/Ginger	4 485	7 597	3 109
Kapulaga/Java Cardamon	-	-	-
Keji Beling/Kecibeling/ Strobilanthes crispa	-	-	-
Kencur/East Indian Galangal	904	1 825	855
Kunyit/Turmeric	13 636	12 342	9 827
Laos/Lengkuas/Galanga	3 524	3 805	2 065
Lempuyang/Zingiber Aromaticum	400	1 340	600
Lidah Buaya/Oliviera	-	-	-
Mahkota Dewa/God's Crown	-	-	-
Mengkudu/Pace/Indian Mulberry	630	700	700 (pohon/tree)
Sambiloto/King of Bitter	710	790	500
Temuireng/Black Turmeric	-	-	-
Temukunci/Chinese Keys	-	-	-
Temulawak/Java Turmeric	250	250	105

Sumber/Source: BPS, Statistik Pertanian Hortikultura SPH-TBF/BPS-Statistics Indonesia, Agricultural Statistic for Horticulture SPH-TBF

Tabel 5.1.8 **Produksi Tanaman Biofarmaka Menurut Jenis Tanaman (kg) di Kabupaten Majene, 2018-2020**
Table 5.1.8 **Production of Medicinal Plants by Kind of Plant (kg) in Manjene Regency, 2018-2020**

Jenis Tanaman Kind of Plants	2018	2019	2020
(1)	(2)	(3)	(4)
Dlingo/Dringo/Sweet Root/ Calamus	-	-	-
Jahe/Ginger	4 125	8 688	5 578
Kapulaga/Java Cardamon	-	-	-
Keji Beling/Kecibeling/ Strobilanthes crispa	-	-	-
Kencur/East Indian Galangal	3 157	1 185	1 225
Kunyit/Turmeric	31 569	22 899	12 800
Laos/Lengkuas/Galanga	12 159	8 597	6 025
Lempuyang/Zingiber Aromaticum	268	955	900
Lidah Buaya/Oliviera	-	-	-
Mahkota Dewa/God's Crown	-	-	-
Mengkudu/Pace/Indian Mulberry	182	820	1 300
Sambiloto/King of Bitter	221	450	200
Temuireng/Black Turmeric	-	-	-
Temukunci/Chinese Keys	-	-	-
Temulawak/Java Turmeric	771	460	230

Sumber/Source: BPS, Statistik Pertanian Hortikultura SPH-TBF/BPS-Statistics Indonesia, Agricultural Statistic for Horticulture SPH-TBF

Tabel 5.1.9 Luas Panen Tanaman Hias Menurut Kecamatan dan Jenis Tanaman (m²), 2019 and 2020
Table 5.1.9 Harvested Area of Ornamental Plants by Subdistrict and Kind of Plant (m²), 2019 and 2020

Kecamatan Subdistrict	Anggrek/ <i>Orchid</i>		Krisan/ <i>Chrysantemum</i>	
	2019	2020	2019	2020
(1)	(2)	(3)	(4)	(5)
Banggae	-	-	-	-
Banggae Timur	-	-	-	-
Pamboang	-	-	-	-
Sendana	-	-	-	-
Tammerodo	-	-	-	-
Tubo Sendana	-	-	-	-
Malunda	-	-	-	-
Ulumanda	-	-	-	-
Majene	-	-	-	-

Lanjutan Tabel/*Continued Table 5.1.9*

Kecamatan Subdistrict	Mawar/Rose		Sedap Malam/Tuberose	
	2019	2020	2019	2020
(1)	(6)	(7)	(8)	(9)
Banggae	-	-	-	-
Banggae Timur	-	-	-	-
Pamboang	-	-	-	-
Sendana	-	-	-	-
Tammerodo	-	-	-	-
Tubo Sendana	-	-	-	-
Malunda	-	-	-	-
Ulumanda	-	-	-	-
Majene	-	-	-	-

Sumber/Source: BPS, Statistik Pertanian Hortikultura SPH-TH/BPS-Statistics Indonesia, Agricultural Statistik for Horticulture SPH-TH

Tabel
Table 5.1.10

**Produksi Tanaman Hias Menurut Kecamatan dan Jenis
Tanaman (tangkai), 2019 dan 2020**
*Production of Ornamental Plants by Subdistrict and Kind of
Plant (stalks), 2019 and 2020*

Kecamatan Subdistrict	Anggrek/ <i>Orchid</i>		Krisan/ <i>Chrysantemum</i>	
	2019	2020	2019	2020
(1)	(2)	(3)	(4)	(5)
Banggae	-	-	-	-
Banggae Timur	-	-	-	-
Pamboang	-	-	-	-
Sendana	-	-	-	-
Tammerodo	-	-	-	-
Tubo Sendana	-	-	-	-
Malunda	-	-	-	-
Ulumanda	-	-	-	-
Majene	-	-	-	-

Lanjutan Tabel/*Continued Table* 5.1.10

Kecamatan Subdistrict	Mawar/Rose		Sedap Malam/Tuberose	
	2019	2020	2019	2020
(1)	(6)	(7)	(8)	(9)
Banggae	-	-	-	-
Banggae Timur	-	-	-	-
Pamboang	-	-	-	-
Sendana	-	-	-	-
Tammerodo	-	-	-	-
Tubo Sendana	-	-	-	-
Malunda	-	-	-	-
Ulumanda	-	-	-	-
Majene	-	-	-	-

Sumber/*Source*: BPS, Statistik Pertanian Hortikultura SPH-TH/BPS-Statistics Indonesia, *Agricultural Statistik for Horticulture SPH-TH*

Tabel
Table 5.1.11

**Luas Panen Tanaman Hias Menurut Jenis Tanaman (m²),
2017–2020**
**Harvested Area of Ornamental Plants by Kind of Plant (m²),
2017-2020**

Jenis Tanaman Kind of Plants	2017	2018	2019	2020
(1)	(2)	(3)	(4)	(5)
Adenium (Kamboja Jepang)/Adenium obesum	-	-	-	-
Aglaonema/Chinese evergreens	-	-	-	-
Anggrek/Orchid	-	-	-	-
Anthurium Bunga/Flamingo Lily Flower	-	-	-	-
Anthurium Daun/Laceleaf	-	-	-	-
Anyelir/Carnation	-	-	-	-
Caladium/Heart of Jesus	-	-	-	-
Cordyline/Cordyline	-	-	-	-
Diffenbachia/Dumb canes	-	-	-	-
Dracaena/Dracaena	-	-	-	-
Euphorbia/Spurges	-	-	-	-
Gladiol/Gladiol	-	-	-	-
Herbras/Gerbera	-	-	-	-
Krisan/Chrysantemum	-	-	-	-
Mawar/Rose	-	-	-	-
Melati/Jasmine	-	-	-	-
Monstera/Swiss cheese plant	-	-	-	-
Pakis/Fern	-	-	-	-
Palem/Palm	-	-	-	-
Pedang-pedangan/Sansevieria	-	-	-	-
Pisang-pisangan/Heliconia	-	-	-	-
Philodendron/Philodendron	-	-	-	-
Sedap Malam/Tuberose	-	-	-	-
Soka/Ixora	-	-	-	-

Sumber/Source: BPS, Statistik Pertanian Hortikultura SPH-TH/BPS-Statistics Indonesia, Agricultural Statistik for Horticulture SPH-TH

Tabel
Table 5.1.12

**Produksi Tanaman Hias Menurut Jenis Tanaman (tangkai),
2017–2020**
**Production of Ornamental Plants by Kind of Plant (stalks),
2017-2020**

Jenis Tanaman <i>Kind of Plants</i>	2017	2018	2019	2020
(1)	(2)	(3)	(4)	(5)
Adenium (Kamboja Jepang)/Adenium obesum	-	-	-	-
Aglaonema/Chinese evergreens	-	-	-	-
Anggrek/Orchid	-	-	-	-
Anthurium Bunga/Flamingo Lily Flower	-	-	-	-
Anthurium Daun/Laceleaf	-	-	-	-
Anyelir/Carnation	-	-	-	-
Caladium/Heart of Jesus	-	-	-	-
Cordylone/Cordylone	-	-	-	-
Diffenbachia/Dumb canes	-	-	-	-
Dracaena/Dracaena	-	-	-	-
Euphorbia/Spurges	-	-	-	-
Gladiol/Gladiol	-	-	-	-
Herbras/Gerbera	-	-	-	-
Krisan/Chrysantemum	-	-	-	-
Mawar/Rose	-	-	-	-
Melati/Jasmine	-	-	-	-
Monstera/Swiss cheese plant	-	-	-	-
Pakis/Fern	-	-	-	-
Palem/Palm	-	-	-	-
Pedang-pedangan/Sansevieria	-	-	-	-
Pisang-pisangan/Heliconia	-	-	-	-
Philodendron/Philodendron	-	-	-	-
Sedap Malam/Tuberose	-	-	-	-
Soka/Ixora	-	-	-	-

Sumber/Source: BPS, Statistik Pertanian Hortikultura SPH-TH/BPS-Statistics Indonesia, Agricultural Statistik for Horticulture SPH-TH

Tabel 5.1.13 **Produksi Buah-buahan Menurut Kecamatan dan Jenis Tanaman (kuintal), 2019 and 2020**
Table 5.1.13 **Production of Fruits by Subdistrict and Kind of Plant (quintal), 2019 and 2020**

Kecamatan Subdistrict	Mangga/Mango		Durian/Durian	
	2019	2020	2019	2020
(1)	(2)	(3)	(4)	(5)
Banggae	3 500	2 700	-	-
Banggae Timur	9 679	6 760	-	-
Pamboang	12 300	7 395	-	-
Sendana	37 466	14 900	1 520	-
Tammerodo	3 820	1 438	3 260	190
Tubo Sendana	122	240	345	-
Malunda	-	6 910	18 110	2 500
Ulumanda	245	362	180	310
Majene	67 132	40 705	23 415	3 000

Lanjutan Tabel/*Continued Table* 5.1.13

Kecamatan Subdistrict	Jeruk/Orange		Pisang/Banana	
	2019	2020	2019	2020
(1)	(6)	(7)	(8)	(9)
Banggae	-	-	1 422	545
Banggae Timur	-	9	26 900	10 750
Pamboang	-	-	1 095	2 720
Sendana	-	-	21 360	15 790
Tammerodo	-	168	178 452	12 140
Tubo Sendana	-	-	7 283	5 220
Malunda	120	-	562	850
Ulumanda	-	-	101	230
Majene	120	177	237 175	48 245

Lanjutan Tabel/*Continued Table* 5.1.13

Kecamatan Subdistrict	Pepaya/Papaya		Salak/Salacca	
	2019	2020	2019	2020
(1)	(10)	(11)	(12)	(13)
Banggae	119	-	-	-
Banggae Timur	722	1 205	-	-
Pamboang	360	192	-	-
Sendana	261	375	-	-
Tammerodo	522	1 590	-	-
Tubo Sendana	32	37	-	-
Malunda	1 163	430	4	-
Ulumanda	162	60	-	-
Majene	3 341	3 889	4	-

Lanjutan Tabel/*Continued Table* 5.1.13

Kecamatan Subdistrict	Duku/Langsar/Kokosan/Duku		Rambutan/ Rambutan	
	2019	2020	2019	2020
(1)	(14)	(15)	(16)	(17)
Banggae	3 200	-	-	-
Banggae Timur	5 329	300	174	-
Pamboang	1 133	-	375	-
Sendana	5 644	6 040	180	740
Tammerodo	4 447	1 000	1 306	180
Tubo Sendana	6 070	860	81	56
Malunda	2 910	640	321	150
Ulumanda	450	150	475	90
Majene	29 183	8 990	2 912	1 216

Sumber/*Source*: BPS, Statistik Pertanian Hortikultura SPH-BST/BPS-Statistics Indonesia, *Agricultural Statistic for Horticulture SPH-BST*

Tabel
Table 5.1.14

Produksi Buah–Buahan dan Sayuran Tahunan Menurut Jenis Tanaman (ton), 2017-2020
Production of Annual Fruits and Vegetables by Kind of Plant (ton), 2017-2020

Jenis Tanaman Kind of Plants	2017	2018	2019	2020
(1)	(2)	(3)	(4)	(5)
Buah–Buahan/Fruits:				
Alpukat/Avocado	9.2	16.9	5	-
Anggur/Grape	-	-	-	-
Apel/Apple	-	-	-	-
Belimbing/Star Fruit	2.5	2.3	2.6	6.5
Duku/Langsak/Kokosan/Duku	131.5	1179.6	2918.3	899
Durian/Durian	209.2	1116.6	2341.5	300
Jambu Air/Rose Apple	5.3	4.2	0.8	0.6
Jambu Biji/Guava	4.1	5.1	0.7	-
Jeruk Besar/Pomelo	32.2	28.8	9.7	17.7
Jeruk Siam/Keprok/Tangerine/Orange	42.8	42.7	12	-
Mangga/Mango	3 389.5	4 951.3	6 713.2	40 70.5
Manggis/Mangosteen	-	-	5	-
Markisa/Marquisa	-	-	-	-
Nangka/Cempedak/Jack Fruit	516.4	679.5	541.2	136.7
Nenas/Pineapple	105.6	113.9	36.1	39.4
Pepaya/Papaya	407.3	339.8	334.1	388.9
Pisang/Banana	25 111.5	23 139.7	23 717.5	4824.5
Rambutan/Rambutan	112.4	167	291.2	121.6
Salak/Salacca	0.6	3.1	0.4	-
Sawo/Sapodilla/Star Apple	-	-	-	-
Sirsak/Soursop	18.3	16.4	13.9	24.2
Sukun/Bread Fruit	185.8	342	312.1	82.4
Sayuran/Vegetables				
Jengkol/Jengkol	-	-	-	-
Melinjo/Melinjo	-	-	-	-
Petai/Twisted Cluster Bean	-	-	-	-

Sumber/Source: BPS, Statistik Pertanian Hortikultura SPH-BST/BPS-Statistics Indonesia, Agricultural Statistic for Horticulture SPH-BST

**5.2 PERKEBUNAN
ESTATE CROPS**

Tabel 5.2.1 Luas Areal Tanaman Perkebunan Menurut Kecamatan dan Jenis Tanaman (ha), 2019 dan 2020
Planted Area of Estate Crops by Subdistrict and Type of Crops (ha), 2019 and 2020

Kecamatan Subdistrict	Kelapa Sawit/Oil Palm		Kelapa/Coconut	
	2019	2020	2019	2020
(1)	(2)	(3)	(4)	(5)
Banggae	-	-	449	449
Banggae Timur	-	-	1 243	1 349
Pamboang	-	-	1 537	1 567
Sendana	-	-	903	903
Tammerodo	-	-	528	537
Tubo Sendana	-	-	378	378
Malunda	-	-	2 578	1 598
Ulumanda	-	-	653	665
Majene	-	-	8 269	7 446

Lanjutan Tabel/*Continued Table 5.2.1*

Kecamatan Subdistrict	Karet/Rubber		Kopi/Coffee	
	2019	2020	2019	2020
(1)	(6)	(7)	(8)	(9)
Banggae	-	-	-	-
Banggae Timur	-	-	12	12
Pamboang	-	-	-	-
Sendana	-	-	43	43
Tammerodo	-	-	31	31
Tubo Sendana	-	-	4	4
Malunda	-	-	26	26
Ulumanda	-	-	490	610
Majene	-	-	606	726

Lanjutan Tabel/Continued Table 5.2.1

Kecamatan Subdistrict	Kakao/Cocoa		Tebu/Sugar cane	
	2019	2020	2019	2020
(1)	(10)	(11)	(12)	(13)
Banggae	155	155	-	-
Banggae Timur	394	394	-	-
Pamboang	318	318	-	-
Sendana	1 375	1 375	-	-
Tammerodo	1 303	3 309	-	-
Tubo Sendana	1 304	1 304	-	-
Malunda	4 025	4 025	-	-
Ulumanda	2 285	2 285	-	-
Majene	11 159	13 165	-	-

Lanjutan Tabel/*Continued Table 5.2.1*

Kecamatan Subdistrict	Teh/ <i>Tea</i>		Tembakau/ <i>Tobacco</i>	
	2019	2020	2019	2020
(1)	(14)	(15)	(16)	(17)
Banggae	-	-	-	-
Banggae Timur	-	-	-	-
Pamboang	-	-	-	-
Sendana	-	-	-	-
Tammerodo	-	-	-	-
Tubo Sendana	-	-	-	-
Malunda	-	-	-	-
Ulumanda	-	-	-	-
Majene	-	-	-	-

Sumber/*Source*: Direktorat Jenderal Perkebunan/*Directorate General of Estates*

Tabel 5.2.2 **Produksi Perkebunan Menurut Kecamatan dan Jenis Tanaman (ton), 2019 dan 2020**
Table 5.2.2 **Production of Estate by Subdistrict and Type of Crops (ton), 2019 and 2020**

Kecamatan Subdistrict	Kelapa Sawit/Oil Palm		Kelapa/Coconut	
	2019	2020	2019	2020
(1)	(2)	(3)	(4)	(5)
Banggae	-	-	185	185
Banggae Timur	-	-	967	912
Pamboang	-	-	1 738	1 738
Sendana	-	-	956	956
Tammerodo	-	-	510	510
Tubo Sendana	-	-	230	230
Malunda	-	-	2 750	2 750
Ulumanda	-	-	832	832
Majene	-	-	8 168	8 113

Lanjutan Tabel/*Continued Table 5.2.2*

Kecamatan Subdistrict	Karet/Rubber		Kopi/Coffee	
	2019	2020	2019	2020
(1)	(6)	(7)	(8)	(9)
Banggae	-	-	-	-
Banggae Timur	-	-	3	3
Pamboang	-	-	-	-
Sendana	-	-	13	13
Tammerodo	-	-	11	11
Tube Sendana	-	-	1	1
Malunda	-	-	19	19
Ulumanda	-	-	130	130
Majene	-	-	177	177

Lanjutan Tabel/*Continued Table 5.2.2*

Kecamatan Subdistrict	Kakao/Cocoa		Tebu/Sugar cane	
	2019	2020	2019	2020
(1)	(10)	(11)	(12)	(13)
Banggae	14	14	-	-
Banggae Timur	157	157	-	-
Pamboang	142	142	-	-
Sendana	1 375	1 375	-	-
Tammerodo	1 788	1 788	-	-
Tubo Sendana	839	839	-	-
Malunda	3 220	3 220	-	-
Ulumanda	1 155	1 155	-	-
Majene	8 690	8 690	-	-

Lanjutan Tabel/*Continued Table 5.2.2*

Kecamatan Subdistrict	Teh/Tea		Tembakau/Tobacco	
	2019	2020	2019	2020
(1)	(14)	(15)	(16)	(17)
Banggae	-	-	-	-
Banggae Timur	-	-	-	-
Pamboang	-	-	-	-
Sendana	-	-	-	-
Tammerodo	-	-	-	-
Tube Sendana	-	-	-	-
Malunda	-	-	-	-
Ulumanda	-	-	-	-
Majene	-	-	-	-

Sumber/*Source*: Direktorat Jenderal Perkebunan/*Directorate General of Estates*

**5.3 TANAMAN PANGAN
FOOD CROPS**

Tabel 5.3.1 Luas Lahan Sawah Menurut Kecamatan dan Jenis Pengairan (ha), 2020
Area of Wetland by Subdistrict and Type of Irrigation (ha), 2020

Kecamatan Subdistrict	Irigasi Irrigation	Non Irigasi Non Irrigation	Jumlah Total
(1)	(2)	(3)	(4)
Banggae	-	-	-
Banggae Timur	-	-	-
Pamboang	-	-	-
Sendana	51	294,35	345,35
Tammerodo	-	-	-
Tubo Sendana	65	29,19	94,19
Malunda	108	528,46	636,46
Ulumanda	170	383	553
Majene	394	383	553

Sumber/Source: Dinas Pertanian, Peternakan dan Perkebunan Kabupaten Majene/Department of Agriculture, Farm, and Estate of Majene Regency

Tabel
Table 5.3.2

Laporan Penggunaan Lahan Sawah di Kabupaten Majene (Ha), 2020
Report of Rice Field Used in Majene Regency (Ha), 2020

Jenis Lahan Sawah <i>Type of Rice Field</i>	Dalam Satu Tahun <i>in One Year</i>				Sementara Tidak Digunakan <i>Temporarily Unused</i>	Jumlah Total
	Ditanami Padi <i>Planted Rice</i>			Tidak Ditanami Padi <i>Not Planted Rice</i>		
	>=Tiga Kali Three	Dua Kali <i>Twice</i>	Satu Kali <i>One Time</i>			
(1)	(2)	(3)	(4)	(5)	(6)	(7)
Irigasi/ <i>irrigation</i>	-	260	134	-	-	394
Tadah Hujan/ <i>Rainfed</i>	-	61	1 090	84	-	1 235
Majene	-	321	1 224	84	-	1 629

Sumber/*Source*: Dinas Pertanian, Peternakan dan Perkebunan Kabupaten Majene/*Department of Agriculture, Farm, and Estate of Majene Regency*

Tabel 5.3.3 **Laporan Penggunaan Lahan Bukan Sawah (Ha), 2020**
Table 5.3.3 **Report of Non-Rice Farm Field Used (Ha), 2020**

Penggunaan Lahan <i>Land Utilization</i>		2018	2019	2020
(1)	(2)	(3)	(4)	(5)
1.	Lahan Pertanian Bukan Sawah Agricultural land is not Rice Field	80 168	80 148	80 148
-	Tegal/Kebun Farm	12 107	12 014	11 961
-	Ladang/Huma Dryland	6 310	7 292	7 638
-	Perkebunan Plantation	16 788	15 833	16 173
-	Ditanami Pohon/Hutan Rakyat Planted Trees	35 904	35 904	35 733
-	Tambak Fishpond	-	-	-
-	Kolam/Tebat/Empang Pond/Fishpond	438	431	430
-	Padang Gembalaan/Rumput Pasture / grass	5 423	5 358	5 198
-	Sementara Tidak Diusahakan Temporarily Unused	3 198	3 316	3 016
-	Lainnya (Pekarangan yang Ditanami Tanaman pertanian Etc (Yard that planted agricultural crops)	-	-	-
2.	Lahan Bukan pertanian Not agricultural land	8 658	8 678	8 678
Jumlah/Total		88 826	88 826	88 826

Sumber/Source: : Dinas Pertanian, Peternakan dan Perkebunan Kabupaten Majene/Department of Agriculture, Farm, and Estate of Majene Regency

Tabel
Table 5.3.4**Luas Lahan Tegal/Kebun, Ladang/Huma, dan Lahan yang Sementara Tidak Diusahakan Menurut Kecamatan (Ha), 2020*****PArea of Dry Field/Garden, Shifting Cultivation, Land and Temporarily Unused Land by Sub District (Ha), 2020***

Kecamatan Subdistrict	Tegal/Kebun Dry Field/Garden	Ladang/Huma Shifting Cultivation	Sementara Tidak Diusahakan Temporarily Unused
(1)	(2)	(3)	(4)
Banggae	859	-	133
Banggae Timur	1 014	327	478
Pamboang	1 661	504	1 219
Sendana	1 553	1 792	426
Tammerodo	449	1 440	6
Tubo Sendana	390	259 81	183
Malunda	1 524,54	1 217	71
Ulumanda	4 510	2 098	500
Majene	10 436	7 378	3 016

Sumber/Source: : Dinas Pertanian, Peternakan dan Perkebunan Kabupaten Majene/Department of Agriculture, Farm, and Estate of Majene Regency

Tabel 5.3.5 **Luas Panen Padi Sawah dan Padi Ladang Menurut Kecamatan (Ha), 2020**
Table 5.3.5 **Harvested Area of Wetland and Dryland Paddy by Sub District (Ha), 2020**

Kecamatan Subdistrict	Padi Sawah Wetland Paddy	Padi Ladang Dryland Paddy
(1)	(2)	(3)
Banggae	-	-
Banggae Timur	-	-
Pamboang	-	-
Sendana	355	930
Tammerodo	-	1 197
Tubo Sendana	166	145
Malunda	893	1 151
Ulumanda	785	1 278
Majene	2 199	4 701

Sumber/Source: : Dinas Pertanian, Peternakan dan Perkebunan Kabupaten Majene/Department of Agriculture, Farm, and Estate of Majene Regency

Tabel 5.3.6 Jumlah Produksi Padi Sawah dan Padi Ladang Menurut Kecamatan (ton), 2020
Table 5.3.6 Production of Wetland and Dryland Paddy by Sub District (ton), 2020

Kecamatan Subdistrict	Padi Sawah Wetland Paddy	Padi Ladang Dryland Paddy
(1)	(2)	(3)
Banggae	-	-
Banggae Timur	-	-
Pamboang	-	-
Sendana	2 369	2 999
Tammerodo	-	4 826
Tubo Sendana	1 061	305
Malunda	5 445	2 459
Ulumanda	4 243	4 665
Majene	13 118	15 254

Sumber/Source: : Dinas Pertanian, Peternakan dan Perkebunan Kabupaten Majene/Department of Agriculture, Farm, and Estate of Majene Regency

Tabel 5.3.7 Luas Panen Jagung, Kedelai, Kacang Tanah, Kacang Hijau, Ubi Kayu, Ubi Jalar Menurut Kecamatan (Ha), 2020
Table 5.3.7 Harvested Area of Maize, Soybean, Peanut, Mungbean, Cassava, and Sweet Potato by Sub District (Ha), 2020

Kecamatan Subdistrict	Jagung Maize	Kedelai Soybean	Kacang Tanah Peanut	Kacang Hijau Mungbean	Ubi Kayu Cassava	Ubi Jalar Sweet Potato
(1)	(2)	(3)	(4)	(5)	(6)	(7)
Banggae	4	-	-	10	45	-
Banggae Timur	27	11	7	13	16	5
Pamboang	250	47	8	49	20	7
Sendana	674	-	23	36	40	41
Tammerodo	696	115	19	26	34	38
Tubo Sendana	339	28	3	15	26	9
Malunda	1 165	-	27	11	86	39
Ulumanda	797	50	21	27	38	28
Majene	3 952	251	108	187	305	167

Sumber/Source: : Dinas Pertanian, Peternakan dan Perkebunan Kabupaten Majene/Department of Agriculture, Farm, and Estate of Majene Regency

Tabel 5.3.8 Jumlah Produksi Jagung, Kedelai, Kacang Tanah, Kacang Hijau, Ubi Kayu, Ubi Jalar Menurut Kecamatan (ton), 2020
Table Production of Maize, Soybean, Peanut, Mungbean, Cassava, and Sweet Potato by Sub District (ton), 2020

Kecamatan Subdistrict	Jagung Maize	Kedelai Soybean	Kacang Tanah Peanut	Kacang Hijau Mungbean	Ubi Kayu Cassava	Ubi Jalar Sweet Potato
(1)	(2)	(3)	(4)	(5)	(6)	(7)
Banggae	27	-	-	10	806	-
Banggae Timur	229	3	7	12	286	50
Pamboang	2 006	14	7	44	640	72
Sendana	5 855	-	23	36	1 163	451
Tammerodo	5 866	40	20	26	642	475
Tubo Sendana	3 158	10	-	15	551	-
Malunda	10 852	-	30	11	2 500	491
Ulumanda	7 011	23	23	26	1 124	337
Majene	35 004	90	110	180	7 712	1 876

Sumber/Source: : Dinas Pertanian, Peternakan dan Perkebunan Kabupaten Majene/Department of Agriculture, Farm, and Estate of Majene Regency

Tabel 5.3.9 **Luas Panen dan Produksi Tanaman Bahan Makanan Utama, 2019–2020**
Table **Area Harvested and Production of Food Crops, 2019-2020**

Kecamatan Subdistrict	2019		2020	
	Panen (Ha) Harvest	Produksi (Ton) Production	Panen (Ha) Harvest	Produksi (Ton) Production
(1)	(2)	(3)	(4)	(5)
Padi Sawah/Wetland Paddy	2 379	14 011	2 199	13 117
Padi Ladang/Dryland Paddy	4 861	15 672	4 701	15 253
Jagung/Maize	14 566	93 118	3 952	33 422
Ubi Kayu/Cassava	303	5 339	305	7 713
Ubi Jalar/Sweet Potato	81	960	167	1 876
Kacang Tanah/Peanuts	65	70	108	110
Kacang Ijo/Mungbeans	78	75	187	180
Kedelai/Soy	2 677	987	251	90

Sumber/Source: : Dinas Pertanian, Peternakan dan Perkebunan Kabupaten Majene/Department of Agriculture, Farm, and Estate of Majene Regency

5.4 PETERNAKAN LIVESTOCK

Tabel 5.4.1 Populasi Ternak Menurut Kecamatan dan Jenis Ternak (Ekor), 2020
Livestock Population by Sub District and Kind of Livestock (Head), 2020

Kecamatan Subdistrict	Sapi Perah Dairy Cattle	Sapi Potong Beef Cattle	Kerbau Buffalo	Kuda Horse	Kambing Goat	Domba Sheep	Babi Pig
(1)	(2)	(3)	(4)	(5)	(6)	(7)	(8)
Banggae	-	725	4	23	14 878	-	-
Banggae Timur	-	1 346	47	33	13 472	-	-
Pamboang	-	3 563	42	29	10 011	-	-
Sendana	-	6 622	51	26	10 640	-	-
Tammerodo	-	651	-	17	5 655	-	-
Tube Sendana	-	1 369	10	17	5 208	-	-
Malunda	-	3 822	21	29	7 505	-	-
Ulumanda	-	500	-	23	5 002	-	-
Majene	-	18 597	175	197	72 372	-	-

Sumber/Source: Dinas Pertanian, Peternakan dan Perkebunan Kabupaten Majene/Department of Agriculture, Farm, and Estate of Majene Regency

Tabel 5.4.2 **Populasi Unggas Menurut Kecamatan dan Jenis Unggas (Ekor), 2020**
Poultry Population by Sub District and Kind of Poultry (Head), 2020

Kecamatan Subdistrict	Ayam Kampung Native Chicken	Ayam Petelur Laying Chicken	Ayam Pedaging Broiler	Itik Duck	Itik Manila Muscovy Duck
(1)	(2)	(3)	(4)	(5)	(6)
Banggae	12 457	4 561	7 001	1 623	256
Banggae Timur	14 654	866	6 833	2 017	377
Pamboang	11 815	3 639	4 702	1 918	386
Sendana	11 623	7 841	928	2 111	355
Tammerodo	7 093	6 109	1 696	1 599	193
Tubo Sendana	5 196	3 967	736	1 403	197
Malunda	11 134	902	35 823	2 301	770
Ulumanda	7 443	627	796	1 665	204
Majene	81 415	36 513	58 515	14 636	2 739

Sumber/Source: Dinas Pertanian, Peternakan dan Perkebunan Kabupaten Majene/Department of Agriculture, Farm, and Estate of Majene Regency

Tabel 5.4.3 Jumlah Ternak yang Dipotong Menurut Kecamatan dan Jenis Ternak (Ekor), 2020
Livestock Slaughtered by Sub District and Kind of Livestock (Head), 2020

Kecamatan Subdistrict	Sapi Potong Beef Cattle	Kerbau Buffalo	Kuda Horse	Kambing Goat	Domba Sheep	Babi Pig
(1)	(2)	(3)	(4)	(5)	(6)	(7)
Banggae	134	-	-	65	-	-
Banggae Timur	340	-	-	64	-	-
Pamboang	41	-	-	64	-	-
Sendana	79	-	-	56	-	-
Tammerodo	58	-	-	57	-	-
Tubo Sendana	39	-	-	63	-	-
Malunda	113	-	-	59	-	-
Ulumanda	57	-	-	48	-	-
Majene	867	-	-	476	-	-

Sumber/Source: Dinas Pertanian, Peternakan dan Perkebunan Kabupaten Majene/Department of Agriculture, Farm, and Estate of Majene Regency

**5.5 PERIKANAN
FISHERY**

Tabel 5.5.1 Jumlah Rumah Tangga Perikanan Tangkap Menurut Kecamatan dan Subsektor, 2019-2020
Number of Fish Capture Households by Sub District and Subsector, 2019-2020

Kecamatan Subdistrict	Perikanan Laut Marine Fisheries		Perairan Umum Inland Water		Jumlah Total	
	2019	2020	2019	2020	2019	2020
(1)	(2)	(3)	(4)	(5)	(6)	(7)
Banggae	816	819	-	-	816	819
Banggae Timur	769	769	-	-	769	769
Pamboang	579	579	-	-	579	579
Sendana	785	799	-	-	785	799
Tammerodo	145	145	-	-	145	145
Tube Sendana	270	270	-	-	270	270
Malunda	292	293	-	-	292	293
Ulumanda	82	82	-	-	82	82
Majene	3 738	3 756	-	-	3 738	3 756

Sumber/Source: Dinas Kelautan dan Perikanan Kabupaten Majene/Department of Marine and Fisheries Majene Regency

Tabel
Table 5.5.2

Produksi Perikanan Tangkap Menurut Kecamatan dan Subsektor (Ton), 2019 dan 2020
Production of Fish Capture by Sub District and Subsector (Ton), 2019 and 2020

Kecamatan Subdistrict	Perikanan Laut Marine Fisheries		Perairan Umum Inland Water		Jumlah Total	
	2019	2020	2019	2020	2019	2020
(1)	(2)	(3)	(4)	(5)	(6)	(7)
Banggae	1 614,60	1 700.7	-	-	1 614,60	1 700.7
Banggae Timur	1 102,00	1 200.2	-	-	1 102,00	1 200.2
Pamboang	909,90	927.4	-	-	909,90	927.4
Sendana	1 187,70	1 109.2	-	-	1 187,70	1 109.2
Tammerodo	821,90	812.6	-	-	821,90	812.6
Tube Sendana	734,70	786.7	-	-	734,70	786.7
Malunda	720,90	763.9	-	-	720,90	763.9
Ulumanda	553,00	529.3	-	-	553,00	529.3
Majene	7 644,7	7 830.0	-	-	7 644,7	7 830.0

Sumber/Source: Dinas Kelautan dan Perikanan Kabupaten Majene/Department of Marine and Fisheries Majene Regency

Tabel 5.5.3 Jumlah Rumah Tangga Perikanan Budidaya Menurut Kecamatan dan Jenis Budidaya, 2020
Number of Aquaculture Households by Sub District and Type of Aquaculture, 2020

Kecamatan Subdistrict	Budidaya Laut Marine Culture	Tambak Brackish Water Pond	Kolam Fresh Water Pond	Keramba Cage	Jaring Apung Floating Cage Net	Sawah Paddy Field	Jumlah Total
(1)	(2)	(3)	(4)	(5)	(6)	(7)	(8)
Banggae	-	-	11	-	-	-	11
Banggae Timur	-	94	6	-	-	-	100
Pamboang	-	30	4	-	-	-	34
Sendana	-	4	19	-	-	-	23
Tammerodo	-	-	18	-	-	-	18
Tubo Sendana	-	10	5	-	-	-	15
Malunda	-	6	105	-	-	-	111
Ulumanda	-	169	20	-	-	-	189
Majene	-	313	188	-	-	-	501

Sumber/Source: Dinas Kelautan dan Perikanan Kabupaten Majene/Department of Marine and Fisheries Majene Regency

Tabel 5.5.4 **Produksi Perikanan Budidaya Menurut Kecamatan dan Subsektor (Ton), 2020**
Table **Production of Fish Capture by Sub District and Subsector (Ton), 2020**

Kecamatan Subdistrict	Budidaya Laut Marine Culture	Tambak Brackish Water Pond	Kolam Fresh Water Pond	Keramba Cage	Jaring Apung Floating Cage Net	Sawah Paddy Field	Jumlah Total
(1)	(2)	(3)	(4)	(5)	(6)	(7)	(8)
-Banggae	-	-	6.6	-	-	-	6.6
Banggae Timur	-	610.9	15.7	-	-	-	626.6
Pamboang	-	30.0	9.3	-	-	-	39.3
Sendana	-	3.6	4.8	-	-	-	8.4
Tammerodo	-	-	22.8	-	-	-	22.8
Tubo Sendana	-	5.2	10.7	-	-	-	15.9
Malunda	-	171.8	45.1	-	-	-	216.9
Ulumanda	-	2.7	44.5	-	-	-	47.2
Majene	-	824.2	159.5	-	-	-	983.7

Sumber/Source: Dinas Kelautan dan Perikanan Kabupaten Majene/Department of Marine and Fisheries Majene Regency

Tabel 5.5.5 Jumlah Perahu/Kapal Menurut Kecamatan dan Jenis Kapal, 2020
Table 5.5.5 Number of Fishing Boats by Sub District and Type of Boat, 2020

Kecamatan Subdistrict	Perahu Tanpa Motor Nonpowered Boat	Perahu Motor Tempel/ Outboard Motorboat	Kapal Motor Inboard Motorboat
(1)	(2)	(3)	(4)
Banggae	340	207	272
Banggae Timur	395	298	76
Pamboang	75	376	128
Sendana	194	562	43
Tammerodo	34	96	15
Tubo Sendana	39	187	44
Malunda	163	97	33
Ulumanda	30	52	-
Majene	1 270	1 875	611

Sumber/Source: Dinas Kelautan dan Perikanan Kabupaten Majene/Department of Marine and Fisheries Majene Regency

Tabel 5.5.6 Jumlah Nelayan dan Petani Menurut Kecamatan, 2020
Table Number of Fishery and Farmer by Sub District, 2020

Kecamatan Subdistrict	Nelayan/Fisherman			Jumlah Total
	Penuh Full	Sambilan Utama Additional Main	Sambilan Tambah Additional Not a Priority	
(1)	(2)	(3)	(4)	(5)
Banggae	2 882	23	66	2 971
Banggae Timur	2 118	25	72	2 215
Pamboang	1 446	26	60	1 532
Sendana	1 720	27	50	1 797
Tammerodo	320	22	73	415
Tubo Sendana	638	23	69	730
Malunda	674	21	74	769
Ulumanda	165	5	6	176
Majene	9 963	172	470	10 605

Sumber/Source: Dinas Kelautan dan Perikanan Kabupaten Majene/Department of Marine and Fisheries Majene Regency

Tabel 5.5.7 Jumlah Perahu Nelayan Menurut Kecamatan, 2020
Table Number of Fishery Boats by Sub District, 2020

Kecamatan Subdistrict	Jukung Jukung	Perahu Kecil Small Boat	Perahu Sedang Medium Boat	Perahu Besar Big Boat	Motor Tempel Motor Boat	Kapal Motor Motor Ship
(1)	(2)	(3)	(4)	(5)	(6)	(7)
Banggae	250	90	-	-	207	272
Banggae Timur	345	50	-	-	298	76
Pamboang	55	20	-	-	376	128
Sendana	175	19	-	-	562	43
Tammerodo	15	19	-	-	96	15
Tubo Sendana	25	14	-	-	187	44
Malunda	145	18	-	-	97	33
Ulumanda	17	13	-	-	52	-
Majene	1 027	243	-	-	1 875	611

Sumber/Source: Dinas Kelautan dan Perikanan Kabupaten Majene/Department of Marine and Fisheries Majene Regency

Tabel 5.5.8 Jumlah Penangkap Ikan Menurut Kecamatan, 2020
Table Number of Fishery Faidment by Sub District, 2020

Kecamatan Subdistrict	Payang Payang	Pukat Pantai Trawl Beach	Jaring Insang Hanyut Drifting Gill Nets	Jaring Insang Lingkar Gill Nets Rim	Jaring Insang Tetap Gill Nets Fixed
(1)	(2)	(3)	(4)	(5)	(6)
Banggae	55	3	161	17	37
Banggae Timur	4	5	60	12	18
Pamboang	-	8	79	13	24
Sendana	-	7	316	10	58
Tammerodo	-	6	55	-	23
Tubo Sendana	-	7	120	25	27
Malunda	4	6	62	15	35
Ulumanda	-	4	8	-	18
Majene	63	46	861	92	240

Lanjutan Tabel/Continued Table 5.5.8

Kecamatan Subdistrict	Bagan Perahu Bagan Boat	Pancing Rawai Longline Fishing Line	Pancing Lainnya Other fishing rod	Pancing Tonda Trolling Line	Bubu Bubu	Penangkap Lainnya Other catcher
(1)	(7)	(8)	(9)	(10)	(11)	(12)
Banggae	1	365	15	170	15	1
Banggae Timur	2	285	13	166	11	11
Pamboang	-	283	14	164	-	10
Sendana	4	175	13	166	12	11
Tammerodo	2	130	11	125	-	10
Tubo Sendana	-	220	10	163	-	10
Malunda	-	230	12	166	-	11
Ulumanda	2	85	10	70	3	11
Majene	11	1 773	98	1 190	41	75

Sumber/Source: Dinas Kelautan dan Perikanan Kabupaten Majene/Department of Marine and Fisheries Majene Regency

Tabel 5.5.9 Luas Areal Pemeliharaan/Penangkapan Ikan Menurut Kecamatan, 2020
Table 5.5.9 The Area of Fish Breeding and Fishing by Sub District, 2020

Kecamatan Subdistrict	Panjang Pantai Long Beach (Km ²)	Jenis Pemeliharaan Type of Maintenance	
		Empang Fishpond (Ha)	Laut Sea (Km ²)
(1)	(2)	(3)	(4)
Banggae	8.0	-	59.3
Banggae Timur	12.0	267.0	88.9
Pamboang	20.0	25.0	148.2
Sendana	16.0	2.0	118.5
Tammerodo	14.0	-	103.7
Tubo Sendana	20.0	8.0	148.2
Malunda	28.0	183.0	207.1
Ulumanda	7.0	2.0	51.8
Majene	125.0	487.0	925.7

Sumber/Source: Dinas Kelautan dan Perikanan Kabupaten Majene/Department of Marine and Fisheries Majene Regency

Tabel 5.5.10 **Produksi Perikanan Laut Menurut Kecamatan (Ton), 2020**
Table 5.5.10 **Production of Marine Fisheries by Sub District (Ton), 2020**

Kecamatan Subdistrict	Tuna Tuna	Cakalang Cakalang	Tongkol Tongkol	Ikan Layang	Ikan Terbang	Ikan Merah/ Bambangan/ Karang	Ikan Campuran
(1)	(2)	(3)	(4)	(5)	(6)	(7)	(8)
Banggae	300.8	203.2	302.9	64.1	129.0	87.5	613.2
Banggae Timur	200.5	135.5	169.6	53.4	-	65.7	575.5
Pamboang	136.7	92.4	121.1	-	25.8	61.3	490.1
Sendana	72.9	49.3	109.0	42.6	257.9	48.1	529.4
Tammerodo	63.8	43.1	133.3	-	64.5	52.5	455.4
Tubo Sendana	54.7	37.0	157.5	25.6	77.4	56.9	377.6
Malunda	54.8	30.8	121.1	27.8	70.9	43.8	414.7
Ulumanda	27.3	24.6	96.9	-	19.3	21.9	339.3
Majene	911.5	615.9	1 211.4	213.5	644.8	437.7	3 795.2

Sumber/Source: Dinas Kelautan dan Perikanan Kabupaten Majene/Department of Marine and Fisheries Majene Regency

Tabel 5.5.11 Jumlah Produksi Perikanan Darat Menurut Kecamatan (Ton), 2020
Table 5.5.11 Production of Terrestrial Fisheries by Sub District (Ton), 2020

Kecamatan Subdistrict	Bandeng Milkfish	Udang Windu Windu Shrimp	Udang Vaname Vaname Shrimp	Ikan Lainnya Other Fish
(1)	(2)	(3)	(4)	(5)
Banggae	-	-	-	6.6
Banggae Timur	307.7	11.5	279.4	28.0
Pamboang	17.3	2.0	8.3	11.7
Sendana	3.3	-	-	5.1
Tammerodo	-	-	-	22.8
Tubo Sendana	1.7	-	3.5	10.7
Malunda	68.2	7.6	91.9	49.2
Ulumanda	2.2	-	0.5	44.5
Majene	400.4	21.1	383.6	178.6

Sumber/Source: Dinas Kelautan dan Perikanan Kabupaten Majene/Department of Marine and Fisheries Majene Regency

INDUSTRI, PERTAMBANGAN & ENERGI *INDUSTRY, MINING & ENERGY*

Jumlah Pelanggan
Number of Customers

5 991




Nilai Air yang Disalurkan
Value of Distributed Water

Rp **4 728** juta



Jumlah Air Disalurkan
Distributed Water

828 584m³



PENJELASAN TEKNIS

1. Pengumpulan data industri besar dan sedang dilakukan melalui Survei Industri Besar dan Sedang yang dilaksanakan setiap tahun secara lengkap (sensus) sejak tahun 1975. Survei Industri Besar dan Sedang mencakup semua perusahaan industri yang mempunyai tenaga kerja 20 orang atau lebih dengan menggunakan kuesioner II A.
2. Klasifikasi industri yang digunakan dalam survei ini berdasar kepada Klasifikasi Baku Lapangan Usaha Indonesia (KBLI). KBLI adalah klasifikasi lapangan usaha yang berdasar kepada International Standard Industrial Classification of All Economic Activities (ISIC) revisi 4 yang telah disesuaikan dengan kondisi Indonesia.
3. Industri manufaktur adalah suatu kegiatan ekonomi yang melakukan kegiatan mengubah suatu barang dasar secara mekanis, kimia, atau dengan tangan sehingga menjadi barang jadi/setengah jadi, dan atau barang yang kurang nilainya menjadi barang yang lebih tinggi nilainya, dan sifatnya lebih dekat kepada pemakai akhir. Termasuk dalam kegiatan ini adalah jasa industri dan pekerjaan perakitan.
4. Perusahaan atau usaha industri

TECHNICAL NOTES

1. *Data collection of large and medium scale manufacturing is conducted through The Large and Medium Manufacturing Establishment Survey that has been done annually for all industries (census) since 1975. Large and Medium Manufacturing Establishment Survey covers all manufactures/industries with 20 workers or more by questionnaire II A.*
2. *The industrial classification adopted in this survey refers to the Klasifikasi Baku Lapangan Usaha Indonesia (KBLI). KBLI is classification of economic activities based on the International Standard Industrial Classification of All Economic Activities (ISIC rev 4) that has been modified according to the local condition in Indonesia.*
3. *Manufacturing industry is defined as an economic activity processing basic goods mechanically, chemicals or manually into final or intermediate goods. It is also defined as processing of lower value goods into higher value goods as final or intermediate products. The activities also include services for manufacturing and assembling.*
4. *A manufacturing establishment*

adalah suatu unit (kesatuan) usaha yang melakukan kegiatan ekonomi, bertujuan menghasilkan barang atau jasa, terletak pada suatu bangunan atau lokasi tertentu, dan mempunyai catatan administrasi tersendiri mengenai produksi dan struktur biaya serta ada seorang atau lebih yang bertanggung jawab atas usaha tersebut.

5. Industri manufaktur dikelompokkan ke dalam 4 golongan berdasarkan banyaknya pekerja, yaitu: industri besar (100 orang pekerja atau lebih), industri sedang/menengah (20–99 orang pekerja), industri kecil (5–19 orang pekerja), dan industri mikro (1–4 orang pekerja).
6. Pelanggan adalah individu atau kelompok, baik rumah tangga, perusahaan atau institusi non profit yang membeli air bersih dari perusahaan air bersih.
7. Air disalurkan adalah volume air bersih dari perusahaan air bersih.

is defined as a production unit engaged in economic activity, producing goods or services, located in a building or in a certain location, keeping a business record concerning the production and cost structure, and having a person or more that are responsible to those activities.

5. *Manufacturing industries are categorized into four groups, based on the number of employees: large scale manufacturing (100 employees or more), medium scale manufacturing (20–99 employees), small scale manufacturing (5–19 employees), and micro industry (1–4 employees).*
6. *Customers are individuals or groups, whether household, company or non-profit institutions that buy water supply from water supply establishment.*
7. *Distributed water is the volume of water supply from water supply establishment.*

ULASAN**DESCRIPTION****Energi**

Pada tahun 2020 PLN Rayon Majene mempunyai pelanggan sebanyak 52 328 dan energi terjual sebanyak 71 122 919 kWh.

PDAM Kabupaten Majene pada tahun 2020 mempunyai pelanggan sebanyak 5 991 pelanggan dan 828 584 m³ air disalurkan.

Energy

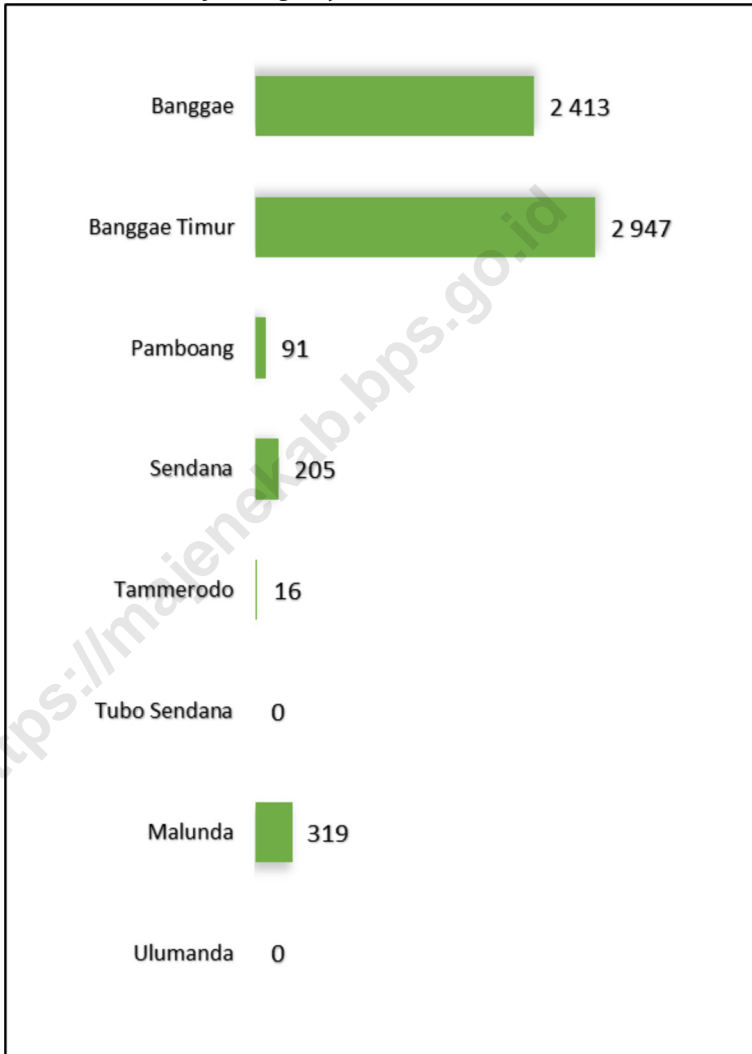
In 2020, PLN Rayon Majene has 52 328 customers and 71 122 919 kWh of energy sold.

PDAM Majene Regency in 2020 has 5 991 customers and 828 584 m³ of water is distributed.

<https://majenekab.bps.go.id>

Gambar 6.1
Figures

Jumlah Pelanggan dan Air yang Disalurkan Menurut Kecamatan di Kabupaten Majene, 2020
Number of Customers and Distributed Water by Subdistrict in Majene Regency, 2020



Sumber/Source : BPS, Survei Sosial Ekonomi Nasional, Maret/BPS, National Socioeconomic Survey, March

Tabel
Table 6.1**Data Ketenagalistrikan Majene, 2020**
Electricity Data in PLN of Majene Regency, 2020

PLN Rayon Majene	2020
(1)	(1)
Produksi Pembangkit PLN (kWh) <i>PLN Generator Production (kWh)</i>	...
Produksi Terima/Beli (kWh) <i>Production Accept / Buy (kWh)</i>	...
Energi Terdistribusi (kWh) <i>Distributed energy (kWh)</i>	...
Energi Terjual (kWh) <i>energy Sold (kWh)</i>	71 122 919
Pelanggan (Rumah Tangga) <i>Customer (household)</i>	52 328
Pendapatan (Rupiah) <i>Income (Rupiah)</i>	63 185 757 929

Catatan/Note: *Data ini Mencakup Kecamatan Tinambung, Alu, Limboro, dan Pambusuang/*This data includes the Sub Districts of Tinambung, Alu, Limboro, and Pambusuang*

Sumber/Source: PLN Rayon Majene/ *PLN of Majene Regency*

Tabel 6.2 **Persentase Rumah Tangga Menurut Sumber Penerangan Utama, 2019-2020**
Percentage of Households by Main Lighting Source, 2019-2020

Sumber Penerangan Utama <i>Main Lighting Source</i>	2019	2020
(1)	(2)	(3)
Listrik PLN <i>Electricity PLN</i>	95.87	96.8
Listrik Non PLN <i>Electricity Non PLN</i>	4.13	2.55
Bukan Listrik <i>Non Electricity</i>	-	0.65
Jumlah/Total	100.00	100.00

Sumber/Source: BPS, Survei Sosial Ekonomi Nasional, Maret/BPS, *National Socioeconomic Survey, March*

Tabel
Table 6.3**Jumlah Pelanggan dan Air yang Disalurkan Menurut Kecamatan di Kabupaten Majene, 2020**
Number of Customers and Distributed Water by Subdistrict in Majene Regency, 2020

Kecamatan Subdistrict	Pelanggan Number of Customers	Air Disalurkan Distributed Water (m ³)	Nilai Value (Rp)
(1)	(2)	(3)	(4)
Banggae	2 413	273 113	1 766 029 886
Banggae Timur	2 947	479 527	2 520 703 461
Pamboang	91	10 443	64 596 646
Sendana	205	17 635	128 182 250
Tammerodo	16	153	674 016
Tubo Sendana	-	-	-
Malunda	319	47 713	248 099 886
Ulumanda	-	-	-
Majene	5 991	828 584	4 728 286 145

Sumber/Source: PDAM Kabupaten Majene/ PDAM of Majene Regency

Tabel 6.4 Jumlah Pelanggan dan Air yang Disalurkan Menurut Jenis Pelanggan, 2020
Table 6.4 Number of Customer and Distributed Clean Water by Type of Customers, 2020

Pelanggan Customers	Pelanggan Customers	Air Disalurkan Distributed Water (m ³)	Nilai/Value (Rupiah)
(1)	(2)	(3)	(4)
Sosial/Social	34	4 889	15 613 343
Rumah Tangga/Household	5 826	774 201	4 432 294 662
Instansi Pemerintah Government Institution	92	35 789	196 547 458
Niaga/Trade	37	12 990	80 555 280
Industri/Industry	-	-	-
Khusus/Exclusive	1	771	728 371
Jumlah/Total	5 990	828 640	4 725 739 114

Sumber/Source: PDAM Kabupaten Majene/ PDAM of Majene Regency

PARIWISATA TOURISM

Jumlah Wisatawan, 2020
Number of Visitors, 2020



7

Mancanegara
International



110 766

Domestik
Domestic



PENJELASAN TEKNIS

TECHNICAL NOTES

1. **Wisatawan mancanegara** (wisman) ialah setiap pengunjung yang mengunjungi suatu negara di luar tempat tinggalnya, didorong oleh satu atau beberapa keperluan tanpa bermaksud memperoleh penghasilan di tempat yang dikunjungi dan lamanya kunjungan tersebut tidak lebih dari satu tahun (12 bulan). Definisi ini mencakup 2 (dua) kategori wisatawan mancanegara, yaitu :

- a. Wisatawan (turis) ialah setiap pengunjung seperti definisi di atas yang tinggal paling sedikit 24 jam, akan tetapi tidak lebih dari 1 (satu) tahun di tempat yang dikunjungi, dengan maksud antara lain: berlibur, rekreasi, olah raga, bisnis, menghadiri pertemuan, studi, dan kunjungan dengan alasan kesehatan.
- b. Excursionist ialah setiap pengunjung seperti definisi di atas yang tinggal kurang dari 24 jam di tempat yang dikunjungi (termasuk "Cruise passengers"). Cruise Passengers ialah setiap pengunjung yang tiba di suatu negara di mana mereka tidak menginap di akomodasi yang tersedia di negara tersebut, misalnya dengan kapal laut.

1. **An International Visitor** is any person visiting a country other than his usual place of residence for any reason other than for earning income in the country visited, and the length of stay is no more than one year (12 months). This definition covers two categories of foreign visitors, namely:

- a. "Tourist" is any visitor staying for at least 24 hours, but no more than one year, in the country visited, with the intention of visiting, and for any of these purposes: Pleasure, recreation and sports, Business, visiting friends and relatives, missions, attending meetings, conferences, visit for health reasons and study.
- b. "Excursionist" is any visitor staying less than 24 hours in the country visited including, "Cruise Passengers"; i.e. visitors arriving in a country without staying in any accommodation available in the visited country.

2. **Rata-rata lama tinggal** adalah rata-rata waktu tinggal wisatawan mancanegara di Indonesia untuk satu kali kunjungan.
3. **Usaha penyediaan akomodasi** adalah usaha yang menyediakan pelayanan penginapan yang dapat dilengkapi dengan pelayanan pariwisata lainnya. Usaha penyediaan akomodasi dapat berupa hotel, vila, pondok wisata, bumi perkemahan, persinggahan karavan, dan akomodasi lainnya yang digunakan untuk tujuan pariwisata.
4. **Hotel** adalah penyediaan akomodasi secara harian berupa kamar-kamar di dalam satu bangunan yang dapat dilengkapi dengan jasa pelayanan makan dan minum, kegiatan hiburan dan atau fasilitas lainnya. Hotel terdiri dari hotel berbintang dan hotel non-bintang.
5. **Hotel bintang** adalah usaha penyediaan jasa pelayanan penginapan, makan minum serta jasa lainnya bagi umum dengan menggunakan sebagian atau seluruh bangunan. Usaha ini dikelola secara komersial serta memenuhi ketentuan persyaratan sebagai hotel bintang (termasuk berlian) yang ditetapkan dalam surat keputusan instansi yang membinanya. Misalnya hotel bintang lima, hotel bintang empat
2. ***Average length of stay** is the average stay duration of foreign visitor in Indonesia for one trip.*
3. ***The business of providing accommodation** is a business that provides specialty services that can be equipped with other tourism services. It includes hotel, villa, cottage, camping, caravan stop, and other accommodation that are used for tourism purposes.*
4. ***Hotel** is a daily supply of accommodation rooms within a building which can be equipped with eating and drinking services, entertainment activities and/or other facilities. Hotel consists of a classified hotel and a non-classified hotel.*
5. ***A star hotel** is the business of providing an accommodation, eating and drinking as well as other services for the public by using a building or a part of a building. It is managed commercially and meets specified requirements as a star hotel (including diamonds) set forth in the decree of fostering agency. For example, five star hotel, four star hotel, and so on.*

- dan seterusnya.

6. **Tingkat penghunian kamar hotel** adalah persentase banyaknya malam kamar yang dihuni terhadap banyaknya malam kamar yang tersedia.
7. **Rata-rata lamanya tamu menginap** adalah banyaknya malam tempat tidur yang terpakai (malam tamu) dengan banyaknya tamu yang menginap di hotel atau akomodasi lainnya.
6. **Room occupancy rate** is the number of room-nights occupied divided by the number of room-nights available, multiplied by 100 percent.
7. **Average length of stay** is the number of bed-nights used (guest night) divided by the number of guests coming to spend the night at the accommodation.

<https://majenekab.bps.go.id/>

ULASAN**Hotel**

Pada tahun 2020 jumlah hotel di kabupaten Majene sebanyak 17 hotel yang tersebar pada kecamatan Banggae, Banggae Timur, dan Malunda.

Pariwisata

Pada tahun 2020 jumlah wisatawan di Kabupaten Majene sebanyak 817 orang, 7 mancanegara dan 810 domestik.

DESCRIPTION**Hotel**

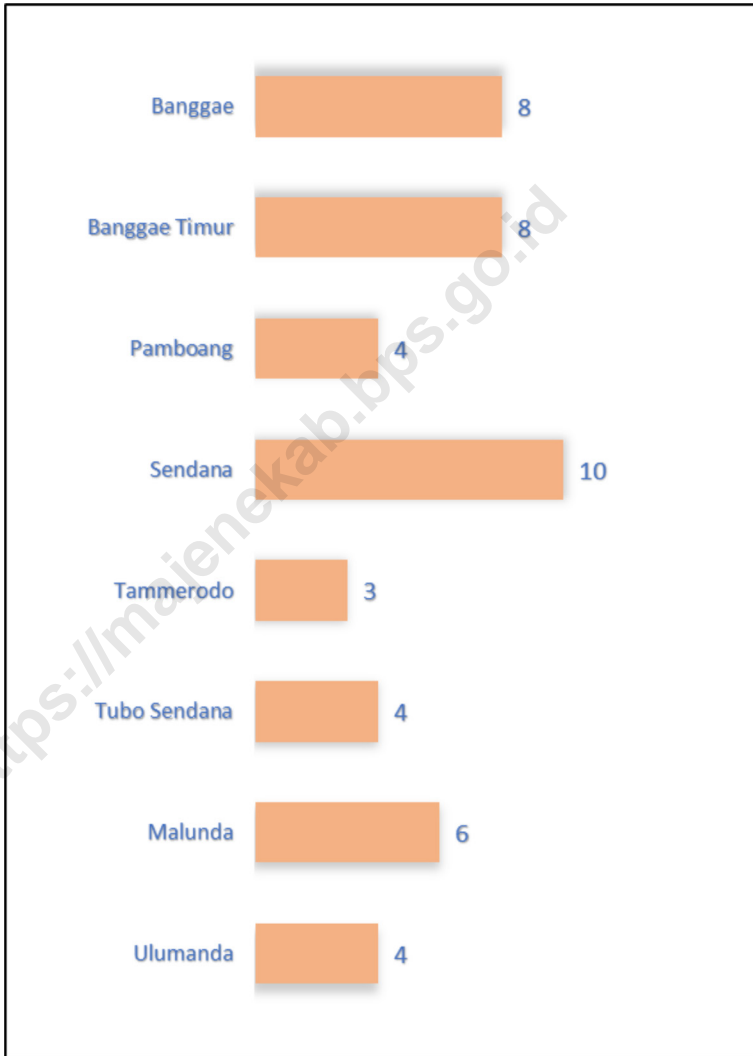
In 2020 the number of hotels in Majene district is 17 hotels spread across Banggae, East Banggae, and Malunda districts.

Tourism

In 2020, the number of tourists in Majene Regency is 817 people, 7 foreign and 810 domestic.

Gambar 7.1
Figures

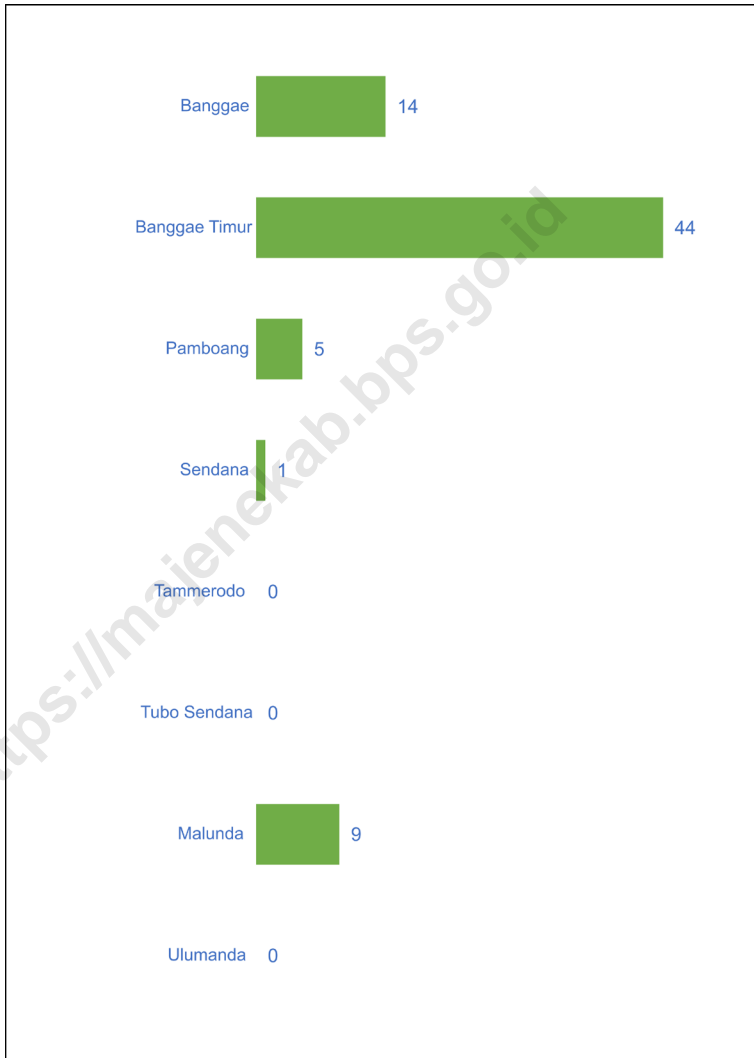
Jumlah Obyek Wisata di Kabupaten Majene, 2020
Number of Tourism Object in Majene Regency, 2020



Sumber/Source : Dinas Kebudayaan dan Pariwisata Kabupaten Majene/Department of Culture and Tourism Majene Regency

Gambar 7.2
Figures

Jumlah Rumah Makan/Restoran Menurut Kecamatan di Kabupaten Majene, 2020
Number of Restaurants by Subdistrict in Majene Regency, 2020



Sumber/Source : Badan Pendapatan Daerah Kabupaten Majene/Department of Local Revenue of Majene Regency

Tabel
Table 7.1**Jumlah Rumah Makan/Restoran Menurut Kecamatan di
Kabupaten Majene, 2017-2020**
**Number of Restaurants by Subdistrict in Majene Regency,
2017–2020**

Kecamatan Subdistrict	2017	2018	2019	2020
(1)	(2)	(3)	(4)	(5)
Banggae	27	...	14	14
Banggae Timur	37	...	44	44
Pamboang	8	...	5	5
Sendana	35	...	1	1
Tammerodo	3	...	-	-
Tubo Sendana	-	...	-	-
Malunda	6	...	9	9
Ulumanda	-	...	-	-
Majene	116	...	73	73

Sumber/Source: Badan Pendapatan Daerah Kabupaten Majene/Department of Local Revenue of Majene Regency

Tabel
Table 7.2

**Jumlah Wajib Pajak Hotel, Hiburan dan Restoran/
Rumah Makan Pada Badan Pendapatan Daerah Menurut
Kecamatan di Kabupaten Majene, 2019-2020**
*Number of Hotel, Entertainment and Restaurant Taxpayer
at Department of Local Revenue by Sub District in Majene
Regency, 2019-2020*

Kecamatan Subdistrict	Hotel		Hiburan		Restoran	
	2019	2020	2019	2020	2019	2020
(1)	(2)	(3)	(4)	(5)	(6)	(7)
Banggae	3	4	1	1	14	14
Banggae Timur	10	11	4	3	44	44
Pamboang	-	-	-	-	5	5
Sendana	-	-	-	-	1	1
Tammerodo	-	-	-	-	-	-
Tubo Sendana	-	-	-	-	-	-
Malunda	2	2	1	0	9	9
Ulumanda	-	-	-	-	0	0
Majene	15	17	6	4	73	73

Sumber/Source: Badan Pendapatan Daerah Kabupaten Majene/Department of Local Revenue of Majene Regency

Tabel 7.3 Jumlah Wisatawan Mancanegara dan Domestik, 2020
Table *Number of International and Domestic Visitors, 2020*

Wisatawan Visistor	2019	2020
(1)	(2)	(3)
Mancanegara <i>International</i>	45	7
Domestic <i>Domestic</i>	85 984	110 766
Jumlah/Total	86 029	110 773

Sumber/Source: Dinas Kebudayaan dan Pariwisata Kabupaten Majene/Department of Culture and Tourism Majene Regency

Tabel 7.4 **Pariwisata di Kabupaten Majene, 2018-2020**
Table 7.4 **Tourism in Majene Regency, 2018-2020**

Uraian Elucidation	2018	2019	2020
(1)	(2)	(3)	(4)
Usaha Pariwisata yang Memiliki TDUP <i>Tourism Businesses Owns TDUP</i>	16	18	19
Zona Kreatif Sebagai Ruang Berekspresi <i>Creative Zone As Expression Space</i>	15	18	19
Daya Tarik Wisata <i>Tourist attraction</i>	75	77	80
Kawasan Starategis/ Pariwisata <i>Starategis Region/ Tourism</i>	4	4	5
Destinasi Pariwisata Unggulan <i>Leading Tourism Destination</i>	30	30	30
Kelompok Sadar Wisata <i>Travel Awareness Group</i>	20	20	21
Desa Wisata <i>Tourism Village</i>	8	8	8

Sumber/Source: Dinas Kebudayaan dan Pariwisata Kabupaten Majene/Department of Culture and Tourism Majene Regency

Tabel
Table 7.5

Jumlah Obyek Wisata dan Jenisnya Menurut Kecamatan di Kabupaten Majene, 2020
Number of Tourism Object and The Type by Sub District, 2020

Kecamatan Subdistrict	Wisata Alam Natural Tourism	Wisata Bahari Marine Tourism	Wisata Budaya Culture Tourism	Jumlah Total
(1)	(2)	(3)	(4)	(5)
Banggae	2	2	4	8
Banggae Timur	2	5	1	8
Pamboang	-	3	1	4
Sendana	4	4	2	10
Tammerodo	-	3	-	3
Tubo Sendana	-	4	-	4
Malunda	1	3	2	6
Ulumanda	1	2	1	4
Jumlah/Total	10	26	11	47

Sumber/Source: Dinas Kebudayaan dan Pariwisata Kabupaten Majene/Department of Culture and Tourism Majene Regency

TRANSPORTASI & KOMUNIKASI
TRANSPORTATION & COMMUNICATION

**Panjang Jalan menurut Kondisi Jalan
Kabupaten Majene (km), 2020**

*Length of Roads by Condition of Road
Majene Regency (km), 2020*

↑BAIK /good

275.263
KM

↑RUSAK /damage

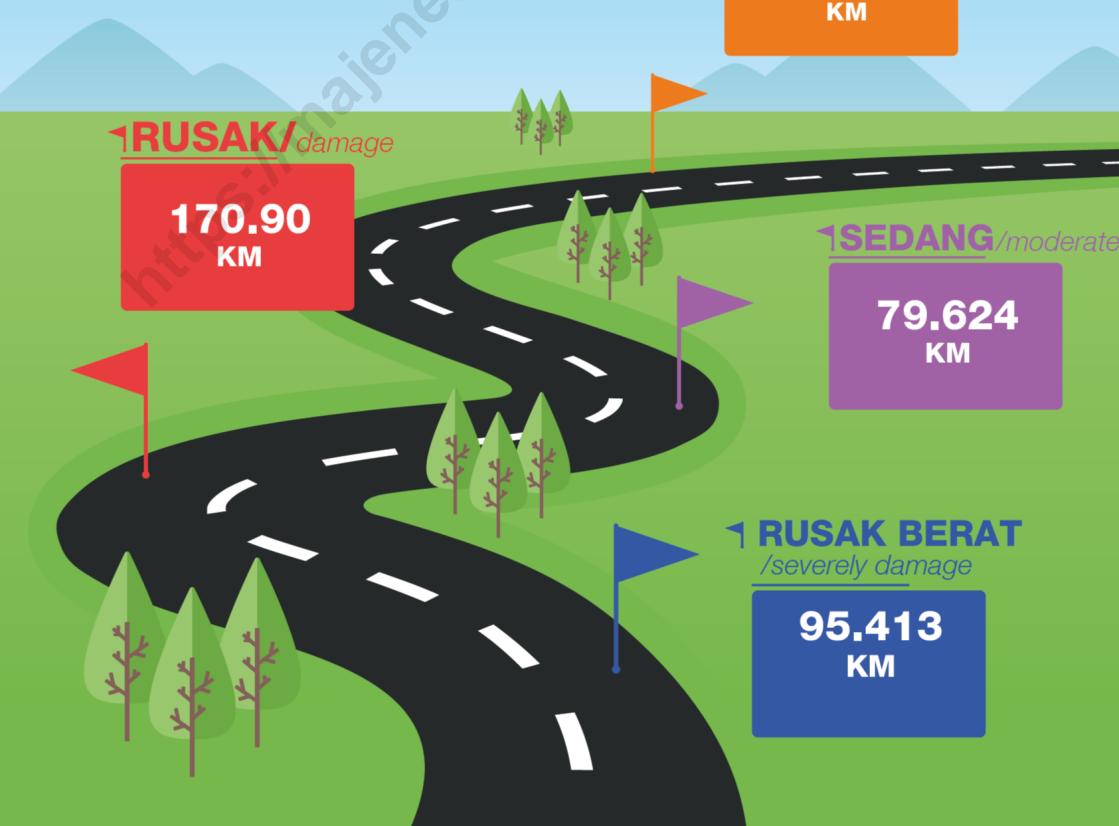
170.90
KM

↑SEDANG /moderate

79.624
KM

↑RUSAK BERAT
/severely damage

95.413
KM



PENJELASAN TEKNIS

1. Kendaraan bermotor adalah setiap kendaraan yang digerakkan oleh peralatan teknik yang ada pada kendaraan tersebut, biasanya digunakan untuk angkutan orang atau barang di atas jalan raya selain kendaraan yang berjalan di atas rel. Kendaraan bermotor yang dicatat adalah semua jenis kendaraan kecuali kendaraan bermotor TNI/Polri dan Korps Diplomatik.
2. Mobil penumpang adalah setiap kendaraan bermotor yang dilengkapi dengan tempat duduk untuk sebanyak-banyaknya delapan orang, tidak termasuk tempat duduk untuk pengemudi, baik dilengkapi atau tidak dilengkapi bagasi.
3. Mobil bis adalah setiap kendaraan bermotor yang dilengkapi dengan tempat duduk untuk lebih dari delapan orang, tidak termasuk tempat duduk untuk pengemudi, baik dilengkapi atau tidak dilengkapi bagasi.
4. Mobil truk adalah setiap kendaraan bermotor yang digunakan untuk angkutan barang, selain mobil penumpang, mobil bis dan kendaraan bermotor roda dua.
5. Kantor Pos adalah tempat

TECHNICAL NOTES

1. *Motor vehicles are any kind of vehicles motorized by machine set up in those vehicles, they are usually used for transporting peoples or goods on roads except vehicles moving along a railway line. The data cover all kinds of motor vehicles except those belong to Indonesia Army Force Indonesian State Police and Diplomatic Corps.*
2. *Passenger cars are any motor vehicles with no more than eight seats, excluding seat for driver, it can be with or without hoot.*
3. *Buses are large passenger cars having seats for more than eight passengers, excluding seat for driver, it can be with or without hoot.*
4. *Trucks are any motor vehicles used to transport goods excluding passenger cars, buses, and motorcycles.*
5. *Post Office is a service provider*

pemberi pelayanan komunikasi tertulis dan atau surat elektronik, layanan paket, layanan logistik, layanan transaksi keuangan, dan layanan keagenan pos untuk kepentingan umum. Rumah pos berfungsi sama seperti kantor pos dan kantor pos pembantu, bedanya rumah pos biasanya terletak di daerah terpencil.

facility of written communication and or electronic mail, parcel service, logistics services, financial transaction services, and postal services to the public. Postal house has the same function as the post office and subsidiary of post office, the difference is that postal house is usually located in remote areas.

- | | |
|--|--|
| <p>6. Telekomunikasi adalah setiap pemancaran, pengiriman dan atau penerimaan dari setiap informasi dalam bentuk tanda-tanda, isyarat, tulisan, gambar, suara dan bunyi melalui sistem kawat, optik, radio atau sistem elektromagnetik lainnya.</p> | <p>6. <i>Telecommunication includes every transmitting, delivering and or receiving from every information of marking, signal, article, picture, sound and voice through strand of wire system, optic, radio or other electromagnetic system.</i></p> |
| <p>7. Jaringan telekomunikasi adalah rangkaian perangkat telekomunikasi dan kelengkapannya yang digunakan dalam bertelekomunikasi.</p> | <p>7. <i>Telecommunication network is peripheral network of telecommunication and its equipment used in the means of telecommunication.</i></p> |
| <p>8. Telepon tetap kabel dalam Susenas disebut telepon rumah adalah jaringan telekomunikasi menggunakan perangkat telepon tetap dengan kabel yang secara umum diatur oleh standar-standar teknis dengan menggunakan suatu nomor telepon, dikenal pula sebagai Public Switched Telephone Network (PSTN). Pada umumnya dimanfaatkan untuk telepon rumah dan jaringan internet, memiliki kemampuan menghantarkan sinyal dengan</p> | <p>8. <i>Fixed line telephone based on Susenas called home phone is a telecommunication network using fixed line telephone device which is generally regulated by technical standards, using a phone number, also known as the Public Switched Telephone Network (PSTN). It is generally used for home phone and Internet networks, has the ability to deliver a strong and clear signal with a relatively low cost.</i></p> |

kuat dan jelas dengan biaya yang relatif lebih murah.

9. Telepon bergerak seluler adalah perangkat telekomunikasi elektronik yang mempunyai kemampuan dasar yang sama dengan telepon tetap kabel, namun dapat dibawa ke mana-mana (portable, mobile) dan tidak perlu disambungkan dengan jaringan telekomunikasi kabel. Selain berfungsi sebagai telepon, telepon selular modern biasanya mendukung layanan tambahan seperti Short Messages Services (SMS), Multimedia Messages Service (MMS), e-mail dan akses Internet, aplikasi bisnis dan permainan, serta fotografi. Saat ini, Indonesia mempunyai dua sistem jaringan telepon bergerak seluler yaitu Global System for Mobile Telecommunications (GSM) dan CDMA.
9. *Cellular mobile phone is an electronic telecommunication device which has the same basic capabilities with fixed cables, but can be taken anywhere (portable, mobile) and does not need to be connected to the wired telecommunications networks. In addition to functioning as a telephone, modern mobile phone typically supports additional services such as Short Messages Services (SMS), Multimedia Messages Service (MMS), e-mail and access to the Internet, business applications and games, as well as photography. Currently, Indonesia has two cellular mobile telephone network system that are GSM (Global System for Mobile Telecommunications) and Code Division Multiple Access (CDMA).*
10. Internet adalah sebuah jaringan komputer publik di seluruh dunia. Internet menyediakan akses ke sejumlah layanan komunikasi termasuk World Wide Web dan membawa email, berita, hiburan dan file data.
10. *The internet is a worldwide public computer network. It provides access to a number of communication services including the World Wide Web and carries e-mail, news, entertainment and data files.*

ULASAN

Transportasi

Panjang jalan di Kabupaten Majene 834.71 Km yang terdiri dari 103.30 Km jalan national, 110.21 Km jalan provinsi, 621.30 Km Kabupaten, jika dilihat dari kondisi jalan sebagian besar jalan di Majene dalam kondisi baik, menurut Dinas Pekerjaan Umum Kabupaten Majene, 44 persen jalan dalam kondisi baik, 13 persen sedang, 28 persen kondisi rusak, dan 15 persen dalam kondisi rusak berat.

Terdapat tiga kantor pos di Kabupaten Majene di tahun 2020, masing-masing berada di Kecamatan Bangggae, Sendana, dan Malunda.

DESCRIPTION

Transportation

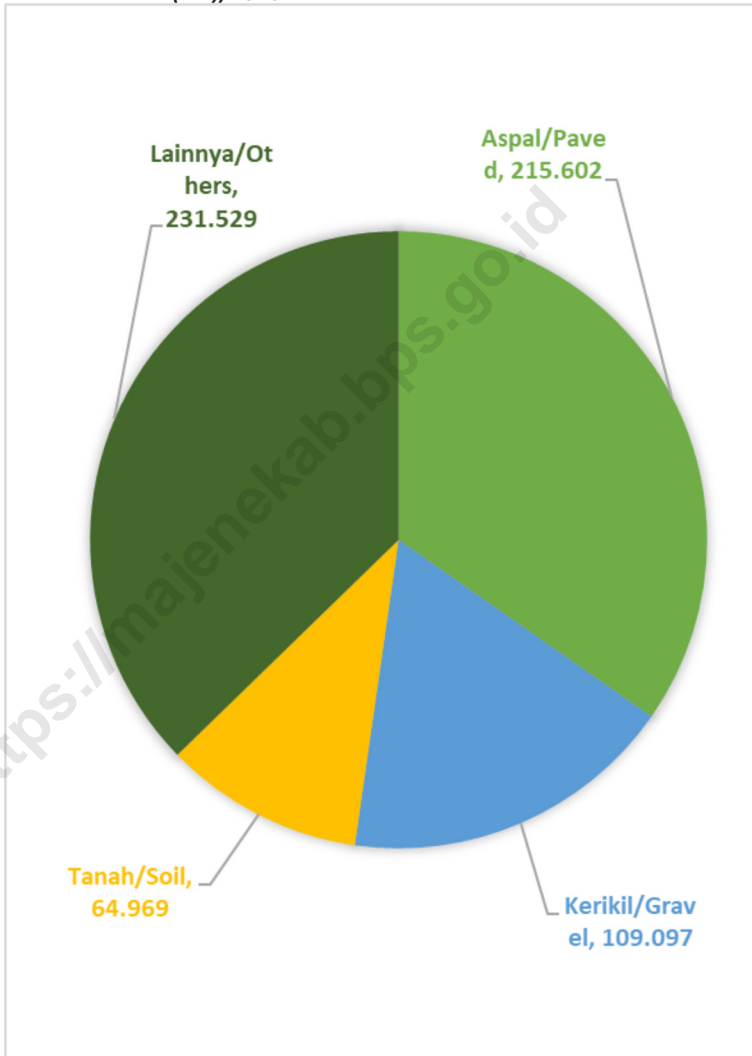
The length of roads in Majene 834.71 Km consisting of 103.30 Km national road, 110.21 Km of Province roads, 621.30 Km Regency Road, if seen from the road condition most of the roads in Majene in good condition, according to Department of Public Work Majene Regency, 44 percent of roads in good condition, 13 percent medium condition, damage condition 28 percent, and 15 percent in heavy damaged condition.

There are three post offices in Majene Regency in 2020, each in Bangggae, Sendana, and Malunda Districts.

Gambar 8.1
Figures

Panjang Jalan Menurut Jenis Permukaan Jalan di Kabupaten Majene (km), 2020

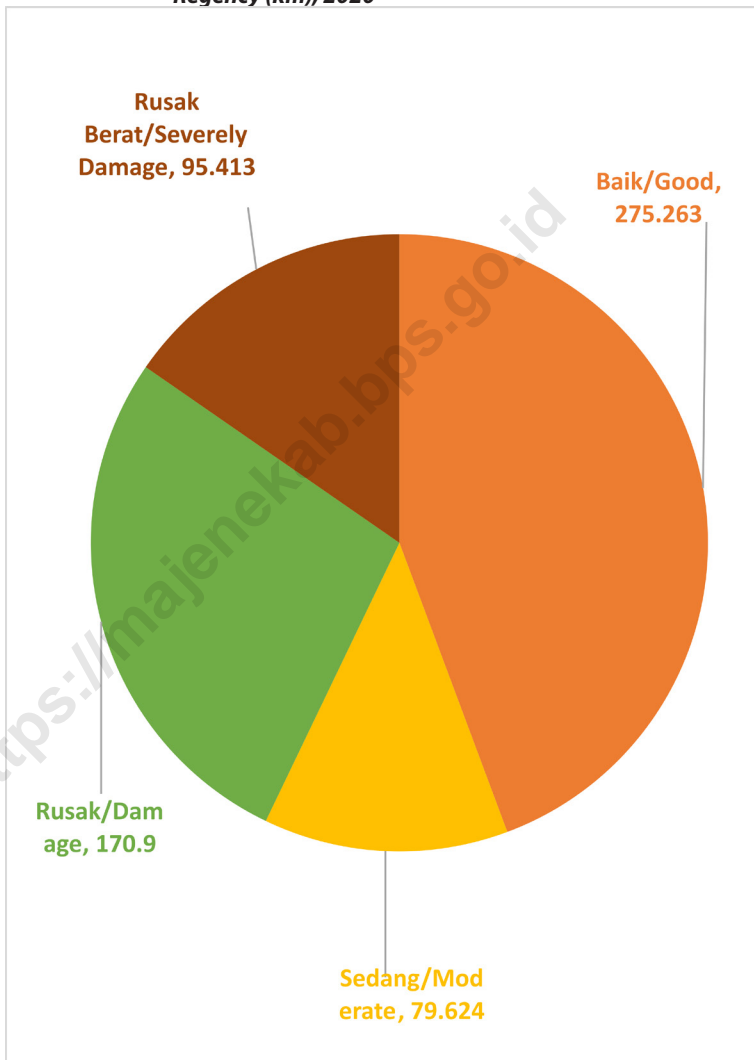
Length of Roads by Type of Road Surface in Majene Regency (km), 2020



Sumber/Source : Dinas Pekerjaan Umum Kabupaten Majene/Department of Public Work Majene Regency

Gambar 8.2
Figures

Panjang Jalan Menurut Kondisi Jalan di Kabupaten Majene (km), 2020
Length of Roads by Condition of Road Surface in Majene Regency (km), 2020



Sumber/Source : Dinas Pekerjaan Umum Kabupaten Majene/Department of Public Work Majene Regency

8.1 TRANSPORTASI TRANSPORTATION

Tabel 8.1.1 Panjang Jalan¹ Menurut Tingkat Kewenangan Pemerintahan di Kabupaten Majene (km), 2018-2020
Table Length of Roads by Level of Government Authority in Majene Regency (km), 2018-2020

Tingkat Kewenangan Pemerintahan Level of Government Authority	2018	2019	2020
(1)	(2)	(3)	(4)
Negara ² /State	103.30	103.30	103.30
Provinsi/Province	110.21	110.21	110.21
Kabupaten/Kota Regency/Municipality	621.20	621.20	621.20
Jumlah/Total	834,71	834,71	834,71

Sumber/Source : 1. Data tidak termasuk panjang jalan tol

2. Berdasarkan Keputusan Menteri Pekerjaan Umum dan Perumahan Rakyat No. 248/KPTS/M/2015

Sumber/Source : Dinas Pekerjaan Umum dan Penataan Ruang Se-Sulawesi Barat/Department of Public Work Majene Regency Regional Office of Public and Spatial Planning each Regency in Sulawesi Barat Province

Tabel 8.1.2 Panjang Jalan Menurut Jenis Permukaan Jalan di Kabupaten Majene (km), 2019–2020
Table Length of Roads by Type of Road Surface in Majene Regency (km), 2019–2020

Jenis Permukaan Jalan Type of Road Surface	2019	2020
(1)	(2)	(3)
Aspal/Paved	227.535	215.602
Kerikil/Gravel	78.577	109.097
Tanah/Soil	95.933	64.969
Lainnya/Others	219.152	231.529
Jumlah/Total	621.197	621.197

Sumber/Source: : Dinas Pekerjaan Umum Kabupaten Majene/Department of Public Work Majene Regency

Tabel 8.1.3 Panjang Jalan Menurut Kondisi Jalan di Kabupaten Majene (km), 2019–2020
Table 8.1.3 Length of Roads by Condition of Roads in Majene Regency (km), 2019–2020

Kondisi Jalan Condition of Roads	2019	2020
(1)	(2)	(3)
Baik/Good	236.042	275.263
Sedang/Moderate	104.451	79.624
Rusak/Damage	106.961	170.90
Rusak Berat/Severely Damage	173.743	95.413
Jumlah/Total	621.197	621.197

Sumber/Source: : Dinas Pekerjaan Umum Kabupaten Majene/Department of Public Work Majene Regency

8.2 KOMUNIKASI COMMUNICATION

Tabel 8.2.1 Jumlah Kantor Pos Pembantu Menurut Kecamatan di Kabupaten Majene, 2017–2020
Number of Post Offices Subsidiaries by Subdistrict in Majene Regency, 2017–2020

Kecamatan Subdistrict	2017	2018	2019	2020
(1)	(2)	(3)	(4)	(5)
Banggae	1	1	1	1
Banggae Timur	-	-	-	-
Pamboang	-	-	-	-
Sendana	1	1	1	1
Tammerodo	-	-	-	-
Tubo Sendana	-	-	-	-
Malunda	1	1	1	1
Ulumanda	-	-	-	-
Majene	3	3	3	3

Sumber/Source: Kantor Pos Majene/Majene Post Office

9

BAB
Chapter

PERBANKAN, KOPERASI DAN HARGA-HARGA
BANKING, COOPERATIVE, DAN HARGA-HARGA



109 JUMLAH KOPERASI AKTIF DI KABUPATEN MAJENE
Number of Active Cooperation in Majene Regency

PENJELASAN TEKNIS

1. Koperasi adalah badan usaha yang beranggotakan orang seorang atau badan hukum koperasi dengan melandaskan kegiatannya berdasarkan prinsip koperasi sekaligus sebagai gerakan ekonomi rakyat yang berdasar atas asas kekeluargaan.

TECHNICAL NOTES

1. *Cooperative is an establishment that its members are people or establishments with legal status of cooperative and its activities based on people economic movement.*

<https://majenekab.bps.go.id>

ULASAN

DESCRIPTION

Perbankan
Hingga tahun 2020, di Kabupaten
Majene terdapat 11 bank yang
merupakan bank Umum Konvensional.

*Banking
Until 2020, in Majene Regency there
are 11 banks which are Conventional-
based Commercial Bank.*

Koperasi

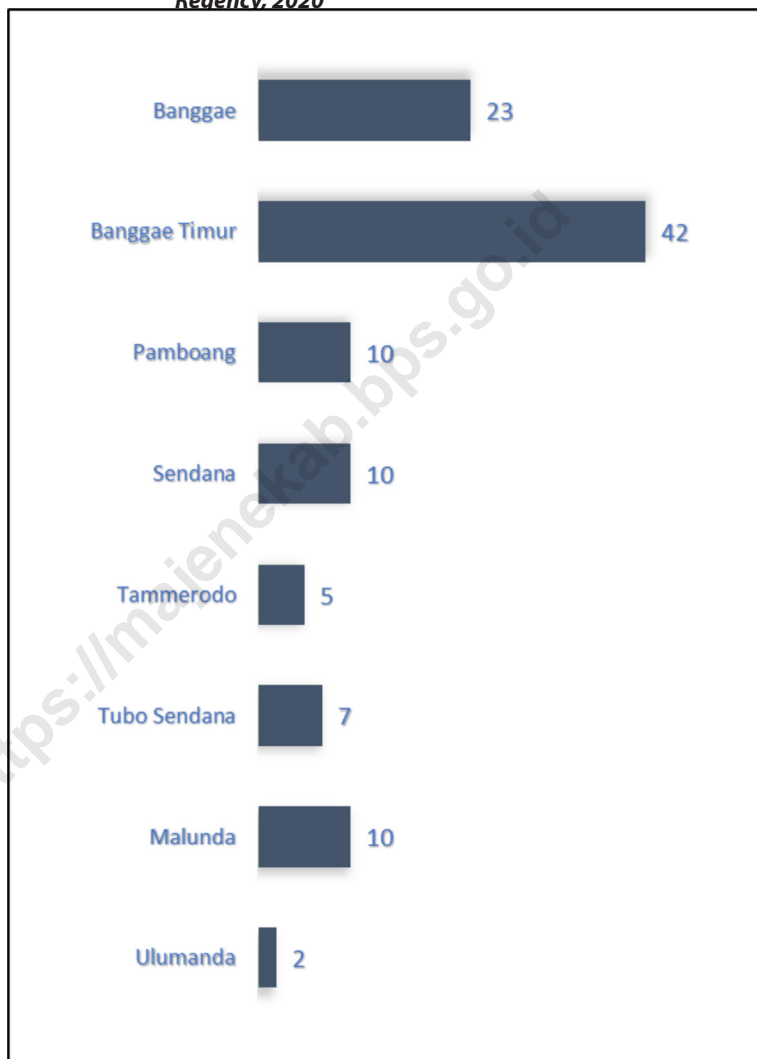
Cooperative

Jumlah koperasi di Kabupaten
Majene pada tahun 20120
sebanyak 109 koperasi.

*The number of cooperations at
Mamasa Regency in 2019 as many as
109 cooperations.*

Gambar 9.1
Figures

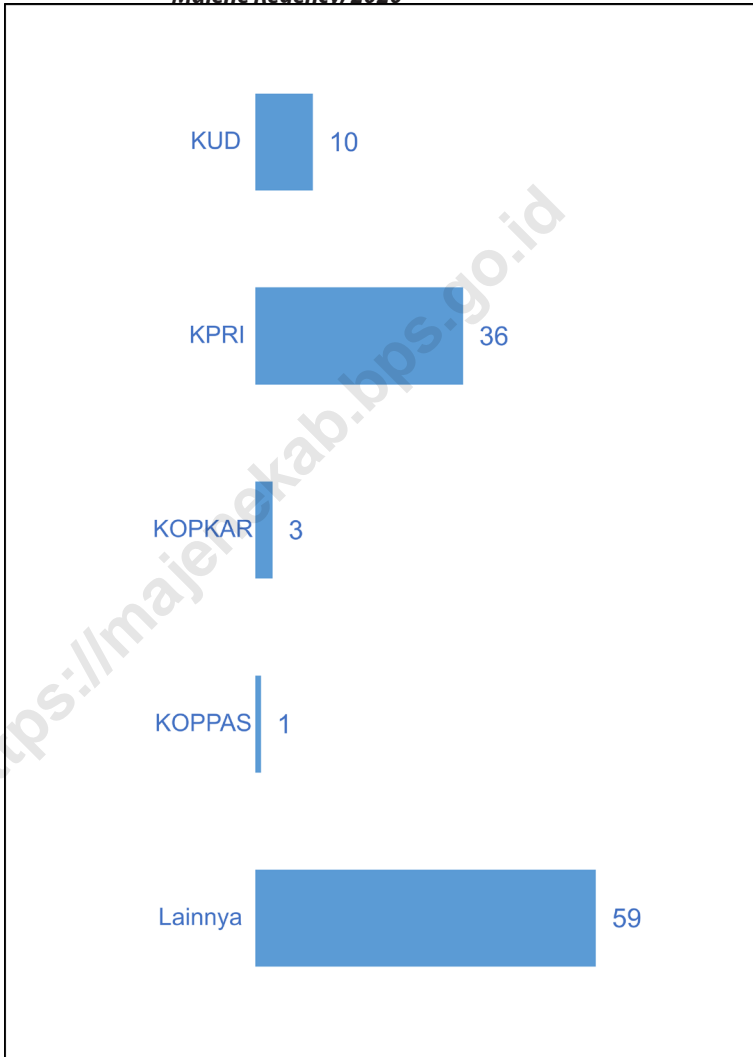
**Jumlah Koperasi Aktif Menurut Kecamatan di Kabupaten
Majene, 2020**
*Number of Active Cooperative by Subdistrict in Majene
Regency, 2020*



Sumber/Source : Dinas Koperasi UKM, Perdagangan dan Perindustrian Kabupaten Majene/ *Majene Regency Trade, Industry and Cooperatives Agency*

Gambar 9.2
Figures

Jumlah Koperasi Aktif Menurut Jenis Koperasi di Kabupaten Majene, 2020
Number of Active Cooperative by Kind of Cooperative in Majene Regency, 2020



Sumber/Source : Dinas Koperasi UKM, Perdagangan dan Perindustrian Kabupaten Majene/ Majene Regency Trade, Industry and Cooperatives Agency

Tabel
Table 9.1**Jumlah Koperasi Aktif Menurut Kecamatan di Kabupaten
Majene, 2017–2020**
**Number of Active Cooperative by Subdistrict in Majene
Regency, 2017–2020**

Kecamatan Subdistrict	2017	2018	2019	2020
(1)	(2)	(3)	(4)	(5)
Banggae	28	23	20	23
Banggae Timur	46	40	35	42
Pamboang	10	10	10	10
Sendana	10	10	10	10
Tammerodo	5	5	5	5
Tubo Sendana	7	7	7	7
Malunda	10	10	10	10
Ulumanda	2	2	2	2
Majene	118	113	99	109

Sumber/Source: Dinas Koperasi UKM, Perdagangan dan Perindustrian Kabupaten Majene/ *Majene Regency Trade, Industry and Cooperatives Agency*

Tabel
Table 9.2**Jumlah Koperasi Menurut Jenis Koperasi dan Kecamatan di Kabupaten Majene, 2020**
Number of Cooperative by Kind of Cooperative and Subdistrict in Majene Regency, 2020

Kecamatan Subdistrict	Jenis Koperasi/Kind of Cooperative					Jumlah Total
	KUD	KPRI	KOPKAR	KOPPAS	Lainnya Other	
(1)	(2)	(3)	(4)	(5)	(6)	(7)
Banggae	-	10	1	1	11	23
Banggae Timur	2	21	2	-	17	42
Pamboang	3	2	-	-	5	10
Sendana	2	1	-	-	7	10
Tammerodo	1	1	-	-	3	5
Tubo Sendana	-	-	-	-	7	7
Malunda	2	1	-	-	7	10
Ulumanda	-	-	-	-	2	2
Majene	10	36	3	1	59	109

Sumber/Source: Dinas Koperasi UKM, Perdagangan dan Perindustrian Kabupaten Majene/ *Majene Regency Trade, Industry and Cooperatives Agency*

Tabel
Table 9.3

**Jumlah Kantor Bank Menurut Kelompok Bank di
Kabupaten Majene, 2015–2020**
*Number of Bank Offices by Bank Group in Majene Regency,
2015-2020*


Kelompok Bank	2015	2016	2017	2018	2019	2020
(1)	(2)	(3)	(4)	(5)	(6)	(7)
Bank Umum Konvensional/ Conventional-based Commercial Banks	13	13	14	14	13	11
Bank Persero/ <i>State Banks</i>	10	10	10	10	10	10
Bank Pembangunan Daerah/ <i>Regional Government Banks</i>	1	1	2	2	2	-
Bank Swasta/ <i>Private Bank</i>	2	2	2	2	1	1
Bank Asing/ <i>Foreign Bank</i>	-	-	-	-	-	-
Bank Umum Syariah/<i>Sharia-</i> <i>based Comercial Bank</i>	...	-	-	-	-	-
Bank Swasta Nasional/ <i>Private National Banks</i>	-	-	-	-	-	-
BUS-Bank Pembangunan Daerah/ <i>BUS-Regional Government Banks</i>	...	-	-	-	-	-

Sumber/*Source*: Otoritas Jasa Keuangan (OJK) / *Financial Services Authority*

PENGELUARAN PENDUDUK POPULATION EXPENDITURE

MAKANAN FOOD

Rp **436 271**



Rata-rata Pengeluaran per Kapita Sebulan di Kabupaten Majene, 2020 (rupiah)

*Monthly Average Expenditure per Capita
in Majene Regency , 2020 (rupiah)*

BUKAN MAKANAN NON-FOOD

Rp **412 847**



PENJELASAN TEKNIS

TECHNICAL NOTES

- | | |
|--|--|
| <p>1. Kegiatan pengumpulan data sosial dan ekonomi yang dilaksanakan secara rutin oleh BPS melalui Survei Sosial Ekonomi Nasional (Susenas).</p> | <p>1. <i>Socioeconomic data collection activities are carried out regularly by the BPS-Statistics Indonesia through the National Socioeconomic Survey (Susenas).</i></p> |
| <p>2. Sejak tahun 2011 sampai dengan 2014, pengumpulan data Susenas konsumsi pengeluaran rumah tangga dilaksanakan secara triwulanan. Mulai tahun 2015 pengumpulan data Susenas dilaksanakan dua kali dalam setahun, yaitu pada Maret dan September.</p> | <p>2. <i>Since 2011 to 2014, Susenas data collection of household consumption/expenditures was conducted quarterly. Starting in 2015, collecting of data Susenas carry out twice a year, in March and September.</i></p> |
| <p>3. Target sampel Susenas Maret adalah 300.000 rumah tangga yang tersebar di seluruh kabupaten/kota di Indonesia. Target sampel Susenas pada bulan September adalah sebanyak 75.000 rumah tangga.</p> | <p>3. <i>The March Susenas target sample covers 300.000 households spread out at all regency/municipality in Indonesia. The September Susenas target sample covers 75.000 households.</i></p> |
| <p>4. Data hasil pencacahan Susenas Maret dapat disajikan untuk tingkat nasional, provinsi, dan kabupaten/kota, sedangkan untuk data hasil Susenas September hanya dapat disajikan untuk tingkat nasional dan provinsi.</p> | <p>4. <i>The result from Susenas data collection in March can be presented on national, provincial, and regency/municipal level estimates, while data collection in September can be disseminated only for the national and provincial levels.</i></p> |
| <p>5. Data konsumsi/pengeluaran yang dikumpulkan pada Susenas Maret dibagi menjadi dua kelompok, yaitu makanan dan bukan makanan. Jumlah</p> | <p>5. <i>The consumption/expenditure data collected in March Susenas are divided into two groups, namely food and non-food. The number of food commodity are 174</i></p> |

komoditas makanan sebanyak 174 komoditas. Pengumpulan data kelompok makanan meliputi banyaknya komoditas yang dikonsumsi beserta nilai pengeluarannya.

commodities. The food group data collection includes quantity and value of commodities consumed.

6. Pengumpulan data pada sebagian besar kelompok bukan makanan hanya mencakup nilai pengeluaran barang yang dikonsumsi, kecuali beberapa jenis barang tertentu juga dikumpulkan kuantitasnya, seperti listrik, air, gas, dan bahan bakar minyak (BBM).
 7. Referensi waktu survei yang digunakan adalah selama seminggu terakhir untuk konsumsi makanan dan sebulan atau setahun terakhir untuk konsumsi bukan makanan.
 8. Data ketersediaan konsumsi pangan per kapita bersumber dari perhitungan Neraca Bahan Makanan (NBM) Indonesia, hasil kerja sama antara Badan Pusat Statistik dan Kementerian Pertanian.
 9. Metode yang dipakai untuk penyusunan NBM berpedoman pada buku rujukan yang diterbitkan oleh organisasi pangan sedunia, yaitu Food Agriculture Organization (FAO).
6. *Data collection on most of non food groups covers only the value of expenditures consumed except for certain commodities which are also collected for its quantity, such as the use of electricity, water, gas, and fuel oil (BBM).*
 7. *The survey time reference period is previous week before enumeration date for food consumption and last month or last year for non-food consumption.*
 8. *Data on the availability of per capita food consumption are from the Indonesian Food Balance Sheet computed by the BPS-Statistics Indonesia in collaboration with the Ministry of Agriculture.*
 9. *The FAO method is adopted to compute the Food Balance Sheet.*

10. Penyediaan pangan dalam negeri adalah produk dalam negeri ditambah dengan perubahan stok dan impor dikurangi dengan ekspor.
11. Ketersediaan pangan untuk dikonsumsi penduduk terlebih dahulu dikurangi dengan bagian produksi yang digunakan untuk bibit, makanan ternak, industri, dan yang tercecer.
12. Ketersediaan pangan per kapita adalah ketersediaan pangan dibagi dengan jumlah penduduk pertengahan tahun. Ketersediaan pangan per kapita bisa dalam bentuk kuantum maupun unsur gizi, yaitu kalori, protein, dan lemak.
10. *Domestic food availability is defined as domestic production plus changes in stock and imports minus exports.*
11. *In compiling data on domestic food availability, the share of production for seeds, waste, residuals, animal feeds, and industrial use are first taken into account.*
12. *Per capita food availability is total food availability divided by number of population midyear. It is presented in terms of quantity as well as nutrient content, such as calories, proteins, and fats.*

ULASAN

DESCRIPTION

Pengeluaran dan Konsumsi Penduduk

Expenditure and Consumption People

Pada tahun 2020, rata-rata pengeluaran per kapita sebulan penduduk Kabupaten Majene sebesar 849 116 rupiah. Sebanyak 436 271 rupiah untuk pengeluaran kelompok barang makanan, dan 412 847 rupiah untuk pengeluaran kelompok barang non makanan.

In 2020, the average expenditure per capita a month in Majene Regency population is 849 116 rupiahs. 436 271 rupiahs for spending on food goods group, and 412 847 rupiahs for spending on non-food goods group.

<https://majenekab.bps.go.id>

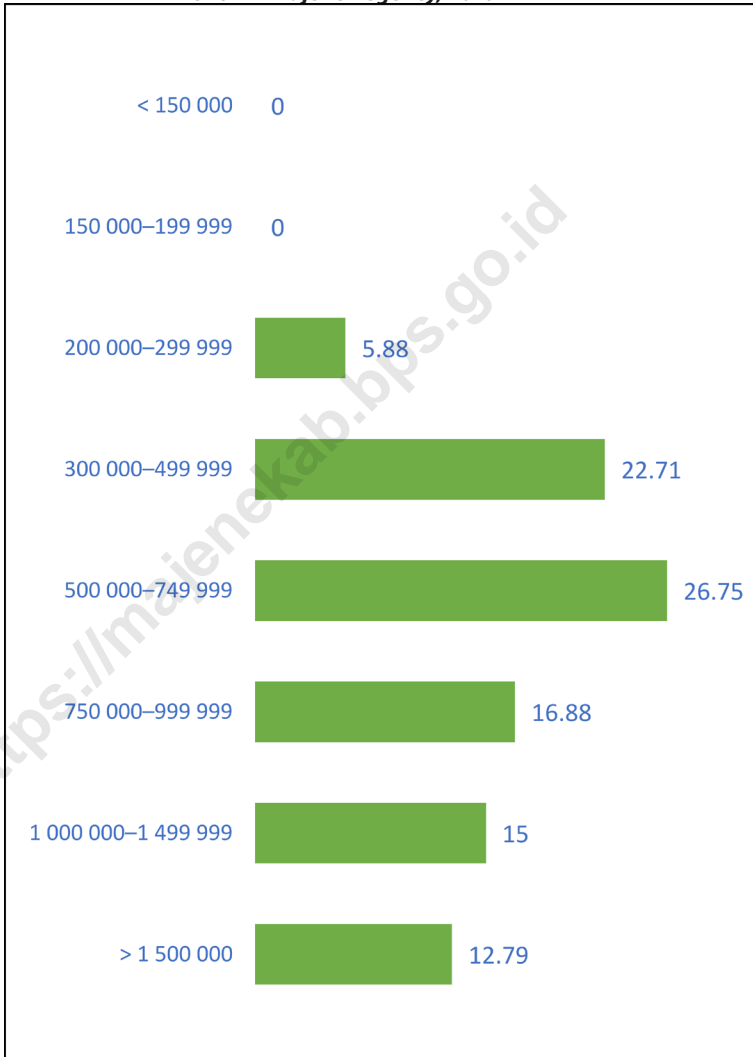
Gambar 10.1
Figures

Rata-rata Pengeluaran per Kapita Menurut Kelompok Komoditas (rupiah) di Kabupaten Majene, 2020
Monthly Average Expenditure Per Capita by Comudity Group (rupiahs)in Majene Regency, 2020



Sumber/Source : BPS, Survei Sosial Ekonomi Nasional (Susenas) Maret/BPS-Statistics Indonesia, National Socioeconomic Survey March

Gambar 10.2 **Persentase Penduduk Menurut Golongan Pengeluaran Per Kapita Sebulan di Kabupaten Majene), 2019**
Percentage of Population by Per Capita Spending Group a Month in Majene Regency, 2019



Sumber/Source : BPS, Survei Sosial Ekonomi Nasional (Susenas) Maret/BPS-Statistics Indonesia, National Socioeconomic Survey March

Tabel
Table 10.1

Rata-rata Pengeluaran per Kapita Sebulan Menurut Kelompok Komoditas (rupiah) di Kabupaten Majene 2019 dan 2020
Monthly Average Expenditure per Capita by Commodity Group (rupiahs) in Majene Regency, 2019 and 2020

Kelompok Komoditas/Commodity Group	2019	2020
(1)	(2)	(3)
Makanan/Food		
Padi-padian/ <i>Cereals</i>	76 715	79 880
Umbi-umbian/ <i>Tubers</i>	1 762	1 559
Ikan/udang/cumi/kerang/ <i>Fish/shrimp/common squid/shells</i>	52 969	53 798
Daging/ <i>Meat</i>	2 281	N/A
Telur dan susu/ <i>Eggs and milk</i>	19 857	16 019
Sayur-sayuran/ <i>Vegetables</i>	21 269	25 634
Kacang-kacangan/ <i>Legumes</i>	4 932	4 041
Buah-buahan/ <i>Fruits</i>	24 092	24 860
Minyak dan kelapa/ <i>Oil and coconut</i>	10 205	10 822
Bahan minuman/ <i>Beverage stuffs</i>	15 305	16 329
Bumbu-bumbuan/ <i>Spices</i>	9 181	9 564
Konsumsi lainnya/ <i>Miscellaneous food items</i>	7 446	6 289
Makanan dan minuman jadi/ <i>Prepared food and beverages</i>	142 949	130 460
Rokok/ <i>Cigarettes</i>	50 818	53 980
Jumlah makanan/Total food	439 781	436 271
Bukan makanan/Non-food		
Perumahan dan fasilitas rumah tangga/ <i>Housing and household facilities</i>	171 883	192 502
Aneka komoditas dan jasa/ <i>Goods and services</i>	77 937	92 279
Pakaian, alas kaki, dan tutup kepala/ <i>Clothing, footwear, and headgear</i>	25 579	29 862
Komoditas tahan lama/ <i>Durable goods</i>	57 705	33 870
Pajak, pungutan, dan asuransi/ <i>Taxes and insurance</i>	27 945	43 135
Keperluan pesta dan upacara/kenduri/ <i>Parties and ceremonies</i>	11 681	21 197
Jumlah bukan makanan/Total non-food	372 730	412 847
Jumlah/Total	812 511	849 116

Sumber/Source: BPS, Survei Sosial Ekonomi Nasional (Susenas) Maret/BPS-Statistics Indonesia, National Socioeconomic Survey March

Tabel
Table 10.2

Persentase Pengeluaran per Kapita Sebulan Menurut Kelompok Komoditas di Kabupaten Majene 2019 dan 2020
Percentage of Monthly Expenditure per Capita by Commodity Group in Majene Regency, 2019 and 2020

Kelompok Komoditas/Commodity Group	2019	2020
(1)	(2)	(3)
Makanan/Food		
Padi-padian/Cereals	17.44	18.31
Umbi-umbian/Tubers	0.40	0.36
Ikan/udang/cumi/kerang/Fish/shrimp/common squid/shells	12.04	12.33
Daging/Meat	0.52	N/A
Telur dan susu/Eggs and milk	4.52	3.67
Sayur-sayuran/Vegetables	4.84	5.88
Kacang-kacangan/Legumes	1.12	0.93
Buah-buahan/Fruits	5.48	5.70
Minyak dan kelapa/Oil and coconut	2.32	2.48
Bahan minuman/Beverage stuffs	3.48	3.74
Bumbu-bumbuan/Spices	2.09	2.19
Konsumsi lainnya/Miscellaneous food items	1.69	1.44
Makanan dan minuman jadi/Prepared food and beverages	32.50	29.90
Rokok/Cigarettes	11.56	12.37
Jumlah makanan/Total food	100.00	100.00
Bukan makanan/Non-food		
Perumahan dan fasilitas rumah tangga/Housing and household facilities	46.11	46.63
Aneka komoditas dan jasa/Goods and services	20.91	22.35
Pakaian, alas kaki, dan tutup kepala/Clothing, footwear, and headgear	6.86	7.23
Komoditas tahan lama/Durable goods	15.48	8.20
Pajak, pungutan, dan asuransi/Taxes and insurance	7.50	10.45
Keperluan pesta dan upacara/kenduri/Parties and ceremonies	3.13	5.13
Jumlah bukan makanan/Total non-food	100.00	100.00
Jumlah/Total	100.00	100.00

Sumber/Source: BPS, Survei Sosial Ekonomi Nasional (Susenas) Maret/BPS-Statistics Indonesia, National Socioeconomic Survey March

Tabel
Table 10.3**Persentase Penduduk Menurut Golongan Pengeluaran Per Kapita Sebulan di Kabupaten Majene 2019 dan 2020**
Percentage of Population by Per Capita Spending Group a Month in Majene Regency, 2019 and 2020

Golongan Pengeluaran Spending Group (Rp)	2019	2020
(1)	(2)	(3)
< 150 000	0.00	0.00
150 000–199 999	0.00	0.00
200 000–299 999	7.00	5.88
300 000–499 999	33.81	22.71
500 000–749 999	27.73	26.75
750 000–999 999	13.00	16.88
1 000 000–1 499 999	7.71	15.00
> 1 500 000	10.75	12.79
Jumlah/Total	100,00	100,00

Sumber/Source: BPS, Survei Sosial Ekonomi Nasional (Susenas) Maret/BPS-Statistics Indonesia, National Socioeconomic Survey March

PERDAGANGAN TRADE

Jumlah Sarana Perdagangan Kabupaten Majene, 2020

Number of Trading Facilities in Majene Regency, 2020

Toko/store



27

Pasar/market



17



PENJELASAN TEKNIS

1. **Perseroan terbatas (PT)** adalah suatu badan hukum untuk menjalankan usaha yang memiliki modal terdiri dari saham-saham, yang pemiliknya memiliki bagian sebanyak saham yang dimilikinya. Karena modalnya terdiri dari saham-saham yang dapat diperjualbelikan, perubahan kepemilikan perusahaan dapat dilakukan tanpa perlu membubarkan perusahaan..
2. **CV** adalah suatu bentuk badan usaha bisnis yang didirikan dan dimiliki oleh dua orang atau lebih untuk mencapai tujuan bersama dengan tingkat keterlibatan yang berbeda-beda di antara anggotanya..
3. **Koperasi** adalah organisasi bisnis yang dimiliki dan dioperasikan oleh orang-seorang demi kepentingan bersama.

TECHNICAL NOTES

1. ***The Limited Liability Company*** is a legal entity to run a business that consists of capital stocks, which is a part owner of the shares they own. Because capital consists of stocks that can be bought and sold, changes in corporate ownership can be done without the need to dissolve the company.
2. ***CV*** is a form of business entity established and owned by two or more people to achieve a common goal with the level of involvement varies among its members.
3. ***The cooperative*** is a business organization owned and operated by the individual for the common interest..

ULASAN

Tahun 2020, tercatat jumlah sarana perdagangan di Kabupaten Majene sebanyak 44 yang di antaranya terdiri atas 27 pasar dan 17 toko.

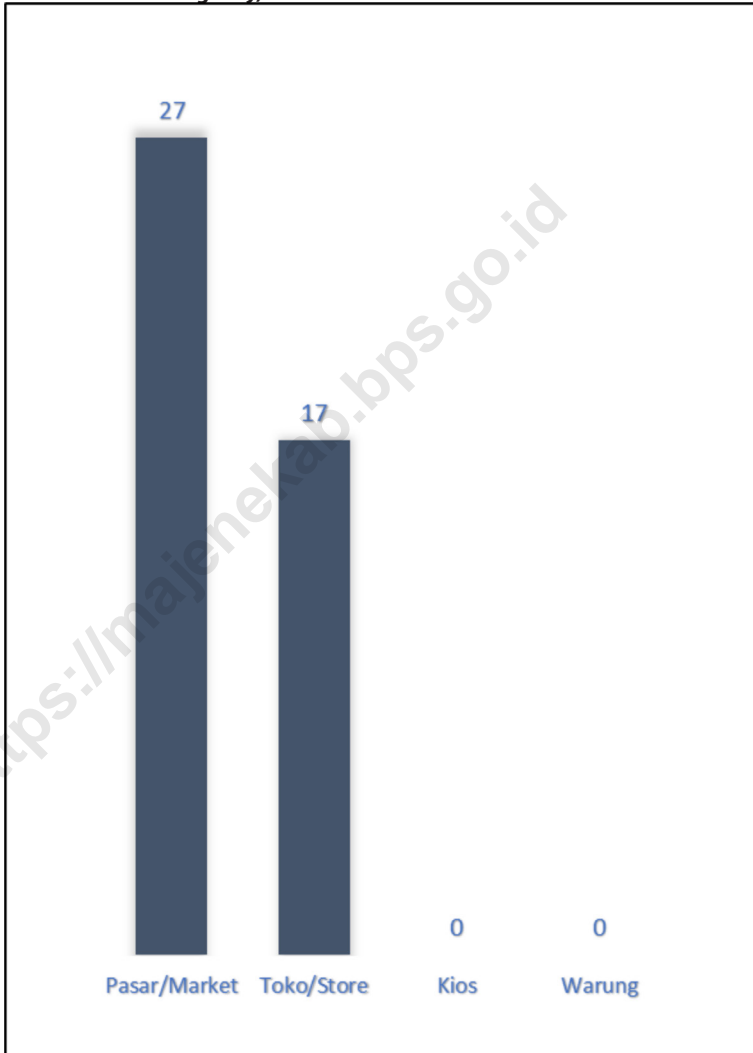
DESCRIPTION

In 2020, noted that number of trade facilities at Majene Regency as many as 44, which consists 27 market and 17 store.

<https://majenekab.bps.go.id>

Gambar 11.1
Figures

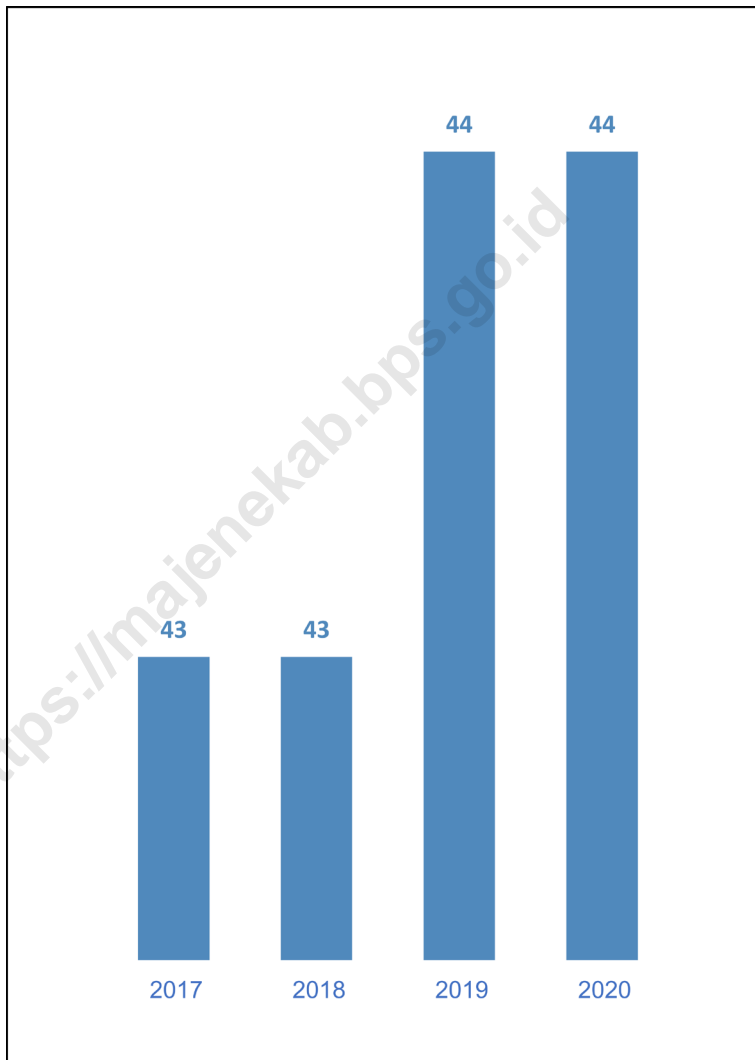
Jumlah Sarana Perdagangan Menurut Jenisnya di Kabupaten Majene, 2020
Number of Trading Facilities by Type of Facility in Majene Regency, 2020



Sumber/Source : Dinas Koperasi UKM, Perdagangan dan Perindustrian Kabupaten Majene/ *Majene Regency Trade, Industry and Cooperatives Agency*

Gambar 11.2
Figures

Jumlah Sarana Perdagangan di Kabupaten Majene, 2017-2020
Number of Trading Facilities in Majene Regency, 2017-2020



Sumber/Source : Dinas Koperasi UKM, Perdagangan dan Perindustrian Kabupaten Majene/ *Majene Regency Trade, Industry and Cooperatives Agency*

Tabel
Table 11.1

**Jumlah Sarana Perdagangan Menurut Jenisnya di
Kabupaten Majene, 2017–2020**
*Number of Trading Facilities by Type of Facility in Majene
Regency, 2017–2020*

Jenis Sarana Perdagangan <i>Type of Trading Facilities</i>	2017	2018	2019	2020
(1)	(2)	(3)	(4)	(5)
Pasar/Market	26	26	27	27
Toko/Store	17	17	17	17
Kios	-	-	-	-
Warung	-	-	-	-
Jumlah/Total	43	43	44	44

Sumber/Source: Dinas Koperasi UKM, Perdagangan dan Perindustrian Kabupaten Majene/ *Majene Regency Trade, Industry and Cooperatives Agency*

SISTEM NERACA REGIONAL SYSTEM OF REGIONAL ACCOUNTS

Majene Gross Regional Domestic Product

PRODUK DOMESTIK REGIONAL BRUTO KABUPATEN MAJENE

2020

PDRB

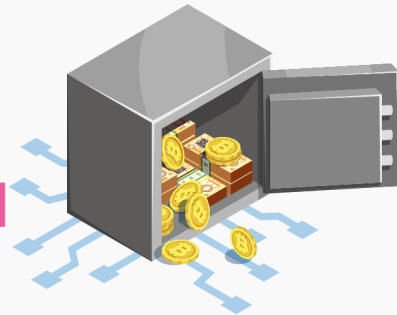
(Produk Domestik Regional Bruto)
Kabupaten Majene

Atas Dasar Harga Berlaku 2020**

Majene GRDP at Current Market 2020**

Rp **4.99**

triliun/trillion



3 Lapangan Usaha Penyumbang Terbesar PDRB 2020**

Top 3 contributors of Gross Regional Domestic Product, 2020**

37,94%



**Pertanian, Kehutanan
dan Perikanan**

Agriculture, Forestry, and Fishing

10,96%



**Perdagangan Besar dan
Eceran; Reparasi Mobil dan
Sepeda Motor**

*Wholesale & Retail Trade;
Repair of Motor Vehicle and
Motorcycle*

9,72%



**Administrasi Pemerintahan,
Pertahanan dan Jaminan Sosial
Wajib**

*Public Administration and Defence;
Compulsory Social Security*

PENJELASAN TEKNIS**TECHNICAL NOTES**

1. Penghitungan statistik neraca nasional mengikuti buku petunjuk yang diterbitkan oleh Perserikatan Bangsa Bangsa (PBB) dikenal sebagai Sistem Neraca Nasional (SNN). SNN adalah rekomendasi internasional tentang bagaimana menyusun ukuran aktivitas ekonomi yang sesuai dengan standar neraca baku yang didasarkan pada prinsip-prinsip ekonomi. Rekomendasi yang dimaksud dinyatakan dalam sekumpulan konsep, definisi, klasifikasi, dan aturan neraca yang disepakati secara internasional dalam mengukur indikator tertentu seperti Produk Domestik Bruto (PDB). Salah satu bentuk adaptasi pencatatan statistik nasional adalah melakukan perubahan tahun dasar PDB Indonesia dari tahun 2000 ke 2010. Perubahan tahun dasar PDB dilakukan seiring dengan mengadopsi rekomendasi PBB yang tertuang dalam Sistem Neraca Nasional 2008 (SNA 2008).
 2. Produk Domestik Bruto pada tingkat nasional serta Produk Domestik Regional Bruto (PDRB) pada tingkat regional (provinsi) menggambarkan kemampuan suatu wilayah untuk menciptakan nilai tambah pada suatu waktu tertentu. Untuk menyusun PDB
1. *The method used to estimate national accounts statistics is based on the standard guidelines formed by United Nation known as System of National Accounts (SNA). SNA is the internationally agreed standard set of recommendations on how to compile measures of economic activity in accordance with strict accounting conventions based on economic principles. The recommendations are expressed in term of a set of concepts, definitions, classifications and accounting rules that comprise the internationally agreed standard for measuring indicators such as Gross Domestic Product (GDP). One of the improvement in the national statistical system is to rebase GDP form base year 2000 to 2010 in order to capture current economic condition. It is in line with the United Nations (UN) recommendation on 2008 SNA.*
 2. *The basic measure of the value added arising from economic activity is known as Gross Domestic Product at the national level and Gross Regional Domestic Product (GRDP) at the regional level (provinces/regencies/municipalities). To compile*

maupun PDRB digunakan 2 pendekatan, yaitu lapangan usaha dan pengeluaran. Keduanya menyajikan komposisi data nilai tambah dirinci menurut sumber kegiatan ekonomi (lapangan usaha) dan menurut komponen penggunaannya. PDB maupun PDRB dari sisi lapangan usaha merupakan penjumlahan seluruh komponen nilai tambah bruto yang mampu diciptakan oleh sektor-sektor ekonomi atas berbagai aktivitas produksinya. Sedangkan dari sisi pengeluaran menjelaskan tentang penggunaan dari nilai tambah tersebut.

3. PDB menurut lapangan usaha mengalami perubahan klasifikasi dari 9 lapangan usaha menjadi 17 lapangan usaha. PDB menurut lapangan usaha dirinci menurut total nilai tambah dari seluruh sektor ekonomi yang mencakup lapangan usaha Pertanian, Kehutanan, dan Perikanan; Pertambangan dan Penggalian; Industri Pengolahan; Pengadaan Listrik dan Gas; Pengadaan Air, Pengelolaan Sampah, Limbah dan Daur Ulang; Konstruksi; Perdagangan Besar dan Eceran, Reparasi Mobil dan Sepeda Motor; Transportasi dan Pergudangan; Penyediaan Akomodasi dan Makan Minum; Informasi dan Komunikasi; Jasa Keuangan dan Asuransi; Real Estat; Jasa

these statistics, two approaches have been used, i.e. "production approach" and "expenditure approach". The first approach is to measure value added produced by various kinds of economic activities, while the second approach is to measure final uses of the country's output. In other words, GDP/GRDP is the sum of total value added produced by all economic industries (activities) and the way of using it.

3. *GDP by industry classification changes from 9 sectors to 17 industries. GDP by industry is classified by types of economic activities such as Agriculture, Forestry and Fishing; Mining and Quarrying; Manufacturing; Electricity and Gas; Water supply, Sewerage, Waste Management and Remediation Activities; Construction; Wholesale and Retail Trade; Repair of Motor Vehicles and Motorcycles; Transportation and Storage; Accommodation and Food Service Activities; Information and Communication; Financial and Insurance Activities; Real Estate Activities; Business Activities; Public Administration; Defence and Compulsory Social Security; Education; Human Health and*

Perusahaan; Administrasi Pemerintahan, Pertahanan dan Jaminan Sosial Wajib; Jasa Pendidikan; Jasa Kesehatan dan Kegiatan Sosial; dan Jasa lainnya.

Social Work Activities; and Other Services Activities.

4. PDB menurut pengeluaran mengalami perubahan klasifikasi dimana pengeluaran konsumsi Lembaga Non Profit yang Melayani Rumah Tangga (LNPR) yang sebelumnya termasuk bagian dari pengeluaran konsumsi rumah tangga menjadi komponen terpisah. Sehingga klasifikasi PDB menurut pengeluaran dirinci menjadi 7 komponen yaitu komponen pengeluaran konsumsi rumah tangga, pengeluaran konsumsi LNPR, pengeluaran konsumsi pemerintah, pembentukan modal tetap bruto, perubahan inventori, ekspor barang dan jasa, dan impor barang dan jasa.
4. *GDP by expenditure classification changes where consumption expenditure Non-profit Institutions Serving Households (NPISH) previously included as part of household consumption expenditure is taken out into separate component. So that, GDP by type of expenditures is classified into: household consumption expenditure, NPISH consumption expenditure, government consumption expenditure, gross fixed capital formation, changes in inventories, exports of goods and services, and imports of goods and services.*
5. Pengeluaran konsumsi rumah tangga mencakup berbagai pengeluaran konsumsi akhir rumah tangga atas barang dan jasa untuk memenuhi kebutuhan individu ataupun kelompok secara langsung. Pengeluaran rumah tangga di sini mencakup makanan dan minuman selain restoran; pakaian, alas kaki dan jasa perawatannya; perumahan dan perlengkapan rumah tangga; kesehatan dan pendidikan; transportasi dan komunikasi;
5. *Household consumption expenditures consist of expenditures incurred by households, which are used for both individual or collective needs. Household consumptions are classified into food and beverages other than restaurants; clothing, footwear, and related maintenance services; housing and household equipment; health and education; transport and communication; restaurants and hotels; and others.*

restoran dan hotel serta lainnya.

6. Pengeluaran Pemerintah terdiri dari Pengeluaran Konsumsi Individu dan Pengeluaran Konsumsi Kolektif. Barang dan jasa individu merupakan barang dan jasa privat, dimana ciri-ciri barang privat adalah a) Scarcity, yaitu ada kelangkaan/keterbatasan dalam jumlah; b) Excludable consumption, yaitu konsumsi suatu barang dapat dibatasi hanya pada mereka yang memenuhi persyaratan tertentu (biasanya harga); c) Rivalrous competition, yaitu konsumsi oleh satu konsumen akan mengurangi atau menghilangkan kesempatan pihak lain untuk melakukan hal serupa. Contoh barang dan jasa yang dihasilkan pemerintah dan tergolong sebagai barang dan jasa individu adalah jasa pelayanan kesehatan pemerintah di rumah sakit/puskesmas dan jasa pendidikan di sekolah/universitas negeri. Sedangkan barang dan jasa kolektif ekuivalen dengan barang publik yang memiliki ciri a) Non rivalry, yaitu penggunaan satu konsumen terhadap suatu barang tidak mengurangi kesempatan konsumen lain untuk juga mengkonsumsi barang tersebut; b) Non excludable, yaitu apabila suatu barang publik tersedia, maka tidak ada yang dapat menghalangi siapapun
6. *Government consumption expenditure consists of Individual Consumption Expenditure and Collective Consumption Expenditure. Individual goods and services are private goods and services, which the characteristics of private goods is a) Scarcity, that there is a scarcity/limited in number; b) Excludable consumption, the consumption of goods can be limited only to those who meet certain requirements (usually the price); c) Rivalrous competition, ie consumption by the consumer will reduce or eliminate the chance of another party to do so. Examples of goods and services produced by government and classified as goods and services of individuals is the government health services in hospitals/health centers and education services in schools/universities. Collective goods and services equivalent to public goods characterized by a) Non-rivalry, namely the use of a consumer for an item does not reduce the chance of another consumer to also consume goods; b) Non-excludable, i.e. when a public good available, then nothing can hinder anyone to benefit from the goods or in other words everyone has access to the goods. Examples of goods and services produced by government and classified as collective goods and services is carried military*

untuk memperoleh manfaat dari barang tersebut atau dengan kata lain setiap orang memiliki akses ke barang tersebut. Contoh barang dan jasa yang dihasilkan pemerintah dan tergolong sebagai barang dan jasa kolektif adalah jasa pertahanan yang dilakukan TNI dan keamanan yang dilakukan kepolisian.

- | | |
|---|--|
| <p>7. Pembentukan Modal Tetap Bruto (PMTB) mencakup pengadaan, pembuatan, dan pembelian barang modal. Barang modal dimaksud adalah barang-barang yang digunakan untuk proses produksi, tahan lama atau yang mempunyai umur pemakaian lebih dari satu tahun seperti bangunan, mesin-mesin dan alat angkutan. Termasuk pula di sini perbaikan besar (berat) yang sifatnya memperpanjang umur atau mengubah bentuk atau kapasitas barang modal tersebut. Pengeluaran barang modal untuk keperluan militer juga dicakup sebagai PMTB. Klasifikasi komponen PMTB dibagi menjadi 6 sub komponen yaitu Konstruksi; Mesin dan Peralatan; Kendaraan; Peralatan Lainnya; Cultivated Biological Resources (CBR) dan Produk Kekayaan Intelektual.</p> | <p>7. <i>Gross Fixed Capital Formation (GFCF) includes procurement, manufacture, and the purchase of capital goods. Capital goods are goods which are used for the production process, durable or have a service life of more than one year such as buildings, machinery, and transportation equipment. Including here: huge improvement that are to extend the life or changing the shape or the capacity of the capital goods. Capital expenditures for military purposes are also covered as GFCF. GFCF component are classified into six sub-components: Construction; Machinery and Equipment; vehicle; Other equipment; Cultivated Biological Resources (CBR) and Intellectual Property Product.</i></p> |
| <p>8. Ekspor barang dan jasa merupakan transaksi perdagangan barang dan jasa dari penduduk (residen) ke bukan penduduk (nonresiden).</p> | <p>8. <i>Exports of goods and services consist of transactions of goods and services from residents to non-residents. Imports of goods</i></p> |

Impor barang dan jasa adalah transaksi perdagangan dari bukan penduduk ke penduduk. Ekspor atau impor barang terjadi pada saat terjadi perubahan hak kepemilikan barang antara penduduk dengan bukan penduduk (dengan atau tanpa perpindahan fisik barang tersebut). Pada PDB dengan tahun dasar 2010, ekspor dan impor barang dirinci menjadi nonmigas dan migas.

and services consist of transaction of goods and services from non-residents to residents. Exports and imports of goods occur when there are changes in ownership of goods between residents and non-residents (with or without physical movements of goods across frontiers). On the GDP at 2010 basic year, exports and imports of goods specified into non oil and gas and oil and gas.

9. Produk Domestik Bruto maupun agregat turunannya disajikan dalam 2 (dua) versi penilaian, yaitu atas dasar "harga berlaku" dan atas dasar "harga konstan". Disebut sebagai harga berlaku karena seluruh agregat dinilai dengan menggunakan harga pada tahun berjalan, sedangkan harga konstan penilaiannya didasarkan kepada harga satu tahun dasar tertentu, dalam publikasi ini digunakan harga tahun 2010.

9. *GDP and its aggregations are presented in two forms: at current market prices and at constant base year market prices. In presenting current market prices, all aggregates are valued at current market prices, while base year constant market prices are shown by valuing all aggregates at fixed base year prices. Year of 2010 is used as the base year in this publication.*

10. Laju pertumbuhan Produk Domestik Bruto diperoleh dari perhitungan PDB atas dasar harga konstan. Diperoleh dengan cara mengurangi nilai PDB pada tahun ke-n terhadap nilai pada tahun ke n-1 (tahun sebelumnya), dibagi dengan nilai pada tahun ke n-1, dikalikan dengan 100 persen. Laju pertumbuhan menunjukkan perkembangan

10. *Growth rate of Gross Domestic Product is derived from GDP at constant market prices. It is obtained by subtracting the value of GDP year n with the value of GDP year n-1, divided by the value of GDP year n-1 then multiplied by 100 percent. The growth rate of GDP explains the income growth during the given period.*

agregat pendapatan dari satu waktu tertentu terhadap waktu sebelumnya.

<https://majenekab.bps.go.id>

ULASAN

PDRB atas dasar harga berlaku menurut lapangan usaha tahun 2020 di Kabupaten Majene mencapai 4 993.5 triliun rupiah, sedangkan atas dasar harga konstan 2010 tahun 2020 mencapai 3 526.8 triliun rupiah.

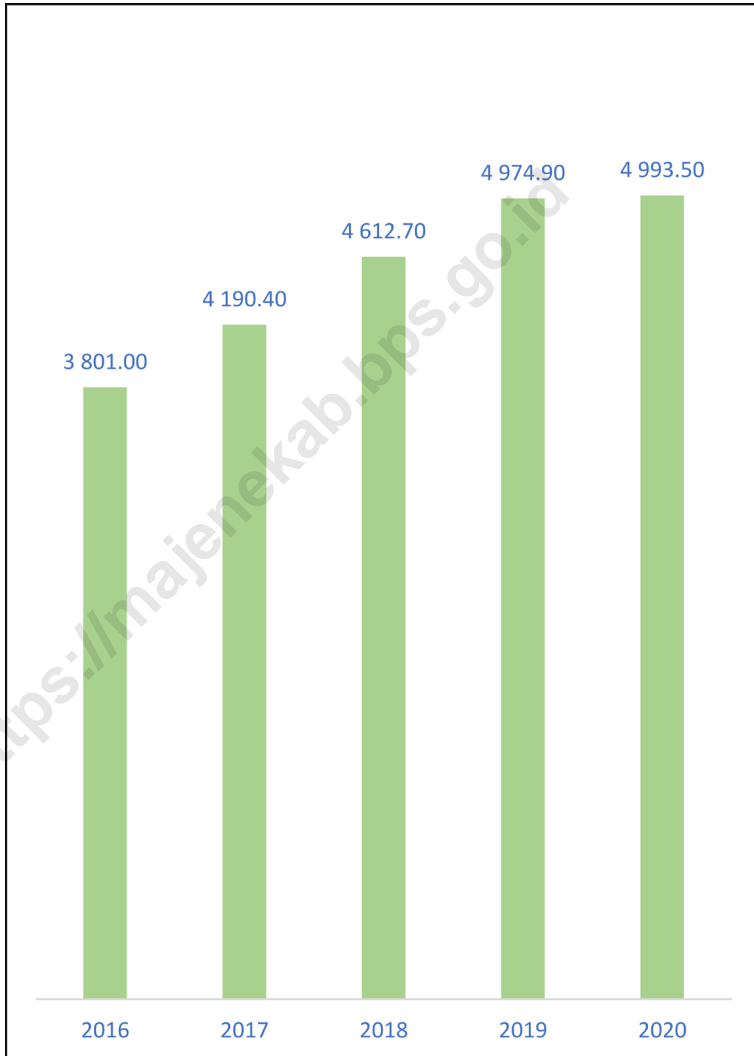
DESCRIPTION

Gross Domestic Regional Product at current market prices by industries in Mamasa Regency at 2020 year is 4 993.5 billion ruphias, where as GDRP at constant market price 2010 in 20120 is 3 526.8 billion ruphias.

<https://majenekab.bps.go.id>

Gambar 12.1
Figures

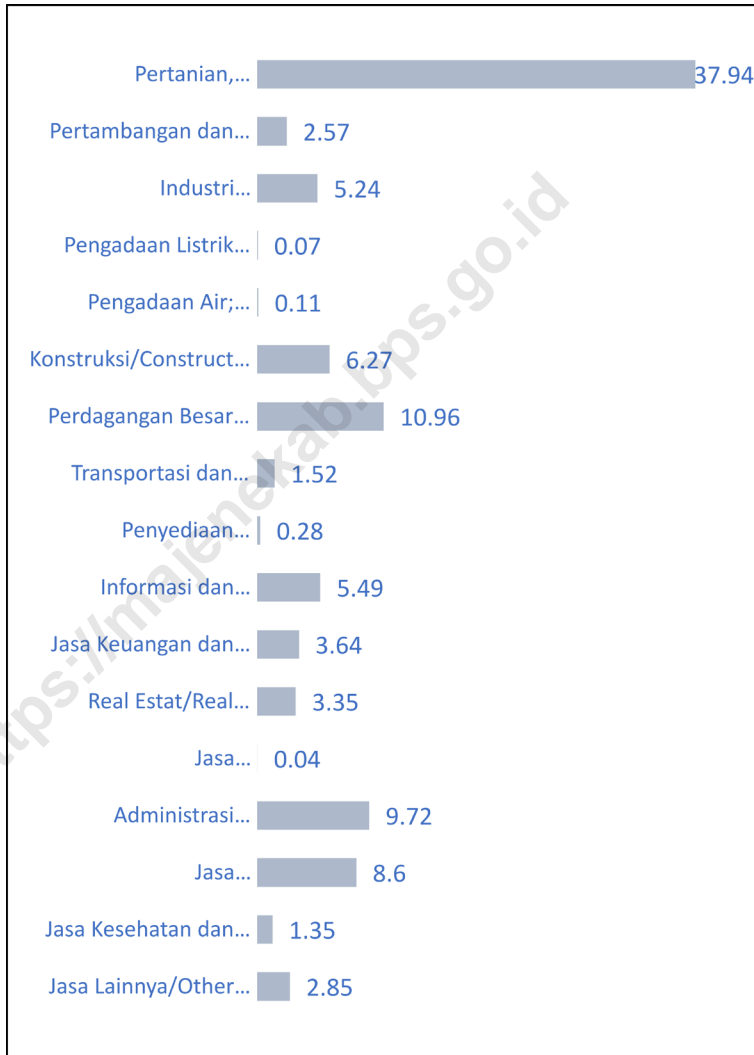
Produk Domestik Regional Bruto Atas Dasar Harga Berlaku di Kabupaten Majene (miliar rupiah), 2016-2020
Gross Regional Domestic Product at Current Market Prices in Majene Regency (bilion rupiahs), 2016-2020



Sumber/Source : BPS, Diolah dari Hasil Sensus, Survei dan Berbagai Sumber Lainnya/ BPS, Based on Census, Surveys, and Other Sources

Gambar 12.2
Figures

Distribusi Persentase Produk Domestik Regional Bruto Atas Dasar Harga Berlaku (%), 2017 dan 2018
Percentage Distribution of Gross Regional Domestic Product at Current Market Prices (%), 2017 and 2018



Sumber/Source : BPS, Diolah dari Hasil Sensus, Survei dan Berbagai Sumber Lainnya/ BPS, Based on Census, Surveys, and Other Sources

Tabel 12.1. **Produk Domestik Regional Bruto Atas Dasar Harga Berlaku Menurut Lapangan Usaha di Kabupaten Majene (miliar rupiah), 2016–2020**
Gross Regional Domestic Product at Current Market Prices by Industry in Majene Regency (billion rupiahs), 2016–2020

	Lapangan Usaha/Industry	2016	2017	2018	2019*	2020 ^{xx}
	(1)	(2)	(3)	(4)	(5)	(6)
A	Pertanian, Kehutanan, dan Perikanan/ <i>Agriculture, Forestry, and Fishing</i>	1 328.2	1 475.1	1 680.1	1 827.3	1 894.7
B	Pertambangan dan Penggalian/ <i>Mining and Quarrying</i>	105.1	112.9	123.7	133.1	128.2
C	Industri Pengolahan/ <i>Manufacturing</i>	190.6	217.1	234.1	251.8	261.5
D	Pengadaan Listrik dan Gas/ <i>Electricity and Gas</i>	2.5	2.9	3.1	3.2	3.4
E	Pengadaan Air; Pengelolaan Sampah, Limbah, dan Daur Ulang/ <i>Water Supply; Sewerage, Waste Management, and Remediation Activities</i>	4.5	4.8	5.2	5.3	5.4
F	Konstruksi/ <i>Construction</i>	265.2	298.6	327.5	353.4	313.3
G	Perdagangan Besar dan Eceran; Reparasi Mobil dan Sepeda Motor/ <i>Wholesale and Retail Trade; Repair of Motor Vehicles and Motorcycles</i>	427.1	474.5	517.1	548.5	547.0
H	Transportasi dan Pergudangan/ <i>Transportation and Storage</i>	69.0	71.0	75.3	79.1	76.0
I	Penyediaan Akomodasi dan Makan Minum/ <i>Accommodation and Food Service Activities</i>	11.1	11.9	12.8	14.5	13.8
J	Informasi dan Komunikasi/ <i>Information and Communication</i>	184.4	209.8	229.4	260.2	274.3

Lanjutan Tabel/*Continued Table 12.1*

	Lapangan Usaha/Industry	2016	2017	2018	2019*	2020**
	(1)	(2)	(3)	(4)	(5)	(6)
K	Jasa Keuangan dan Asuransi/ <i>Financial and Insurance Activities</i>	141.6	151.2	160.9	169.9	182.0
L	Real Estat/ <i>Real Estate Activities</i>	134.5	144.3	152.8	162.1	167.2
M,N	Jasa Perusahaan/ <i>Business Activities</i>	1.9	2.0	2.1	2.2	2.1
O	Administrasi Pemerintahan, Pertahanan, dan Jaminan Sosial Wajib/ <i>Public Administration and Defence; Compulsory Social Security</i>	435.9	453.4	473.5	504.6	485.6
P	Jasa Pendidikan/ <i>Education</i>	329.2	375.1	413.1	449.5	429.6
Q	Jasa Kesehatan dan Kegiatan Sosial/ <i>Human Health and Social Work Activities</i>	53.8	58.6	63.6	64.6	67.3
R,S,T,U	Jasa Lainnya/ <i>Other Services Activities</i>	116.3	127.3	138.2	145.6	142.1
	Produk Domestik Regional Bruto/<i>Gross Regional Domestic Product</i>	3 801.0	4 190.4	4 612.7	4 974.9	4 993.5

Sumber/*Source*: BPS, berbagai sensus, survei dan sumber lain/*BPS-Statistics Indonesia, various census, survey, and other sources*

Tabel
Table 12.2

Produk Domestik Regional Bruto Atas Dasar Harga Konstan 2010 Menurut Lapangan Usaha di Kabupaten Majene (miliar rupiah), 2016–2020
Gross Regional Domestic Product at 2010 Constant Market Prices by Industry in Majene Regency (billion rupiahs), 2016–2020

	Lapangan Usaha/Industry	2016	2017	2018	2019*	2020**
	(1)	(2)	(3)	(4)	(5)	(6)
A	Pertanian, Kehutanan, dan Perikanan/ <i>Agriculture, Forestry, and Fishing</i>	1 001.7	1 060.8	1 144.7	1 230.1	1 248.7
B	Pertambangan dan Penggalian/ <i>Mining and Quarrying</i>	77.7	83.1	89.7	95.0	89.9
C	Industri Pengolahan/ <i>Manufacturing</i>	158.3	173.8	185.7	196.6	199.9
D	Pengadaan Listrik dan Gas/ <i>Electricity and Gas</i>	3.6	3.9	4.1	4.4	4.6
E	Pengadaan Air; Pengelolaan Sampah, Limbah, dan Daur Ulang/ <i>Water Supply; Sewerage, Waste Management, and Remediation Activities</i>	4.3	4.6	5.0	5.1	5.1
F	Konstruksi/ <i>Construction</i>	229.5	250.2	265.4	277.4	244.4
G	Perdagangan Besar dan Eceran; Reparasi Mobil dan Sepeda Motor/ <i>Wholesale and Retail Trade; Repair of Motor Vehicles and Motorcycles</i>	290.6	307.2	323.6	340.7	335.4
H	Transportasi dan Pergudangan/ <i>Transportation and Storage</i>	54.0	55.3	58.2	60.6	57.3
I	Penyediaan Akomodasi dan Makan Minum/ <i>Accommodation and Food Service Activities</i>	8.9	9.1	9.6	10.8	10.1
J	Informasi dan Komunikasi/ <i>Information and Communication</i>	155.3	172.0	183.7	207.7	218.9

Lanjutan Tabel/*Continued Table 12.2*

	Lapangan Usaha/Industry	2016	2017	2018	2019^x	2020^{xx}
	(1)	(2)	(3)	(4)	(5)	(6)
K	Jasa Keuangan dan Asuransi/ <i>Financial and Insurance Activities</i>	107.9	110.6	113.7	118.3	126.6
L	Real Estat/ <i>Real Estate Activities</i>	102.0	107.3	113.4	120.1	123.4
M,N	Jasa Perusahaan/ <i>Business Activities</i>	1.6	1.7	1.8	1.8	1.7
O	Administrasi Pemerintahan, Pertahanan, dan Jaminan Sosial Wajib/ <i>Public Administration and Defence; Compulsory Social Security</i>	364.2	374.8	384.8	395.5	370.3
P	Jasa Pendidikan/ <i>Education</i>	287.3	310.6	324.4	339.8	320.5
Q	Jasa Kesehatan dan Kegiatan Sosial/ <i>Human Health and Social Work Activities</i>	44.4	47.9	51.2	51.7	53.4
R,S,T,U	Jasa Lainnya/ <i>Other Services Activities</i>	101.1	107.7	114.3	120.4	116.3
	Produk Domestik Regional Bruto/<i>Gross Regional Domestic Product</i>	2 992.3	3 180.6	3 373.4	3 576.1	3 526.8

Sumber/*Source*: BPS, berbagai sensus, survei dan sumber lain/*BPS-Statistics Indonesia, various census, survey, and other sources*

Tabel
Table 12.3

Distribusi Persentase Produk Domestik Regional Bruto Atas Dasar Harga Berlaku Menurut Lapangan Usaha di Kabupaten Majene, 2016–2020
Percentage Distribution of Gross Regional Domestic Product at Current Market Prices by Industry in Majene Regency, 2016–2020

	Lapangan Usaha/ <i>Industry</i>	2016	2017	2018	2019	2020
	(1)	(2)	(3)	(4)	(5)	(6)
A	Pertanian, Kehutanan, dan Perikanan/ <i>Agriculture, Forestry, and Fishing</i>	34.94	35.20	36.42	36.73	37.94
B	Pertambangan dan Penggalian/ <i>Mining and Quarrying</i>	2.76	2.69	2.68	2.68	2.57
C	Industri Pengolahan/ <i>Manufacturing</i>	5.01	5.18	5.08	5.06	5.24
D	Pengadaan Listrik dan Gas/ <i>Electricity and Gas</i>	0.07	0.07	0.07	0.06	0.07
E	Pengadaan Air; Pengelolaan Sampah, Limbah, dan Daur Ulang/ <i>Water Supply; Sewerage, Waste Management, and Remediation Activities</i>	0.12	0.11	0.11	0.11	0.11
F	Konstruksi/ <i>Construction</i>	6.98	7.12	7.10	7.10	6.27
G	Perdagangan Besar dan Eceran; Reparasi Mobil dan Sepeda Motor/ <i>Wholesale and Retail Trade; Repair of Motor Vehicles and Motorcycles</i>	11.24	11.32	11.21	11.03	10.96
H	Transportasi dan Pergudangan/ <i>Transportation and Storage</i>	1.82	1.70	1.63	1.59	1.52
I	Penyediaan Akomodasi dan Makan Minum/ <i>Accommodation and Food Service Activities</i>	0.29	0.28	0.28	0.29	0.28
J	Informasi dan Komunikasi/ <i>Information and Communication</i>	4.85	5.01	4.97	5.23	5.49
K	Jasa Keuangan dan Asuransi/ <i>Financial and Insurance Activities</i>	3.73	3.61	3.49	3.42	3.64

Lanjutan Tabel/*Continued Table* 12.3

Lapangan Usaha/ <i>Industry</i>		2016	2017	2018	2019	2020
(1)		(2)	(3)	(4)	(5)	(6)
L	Real Estat/ <i>Real Estate Activities</i>	3.54	3.44	3.31	3.26	3.35
M,N	Jasa Perusahaan/ <i>Business Activities</i>	0.05	0.05	0.05	0.04	0.04
O	Administrasi Pemerintahan, Pertahanan, dan Jaminan Sosial Wajib/ <i>Public Administration and Defence; Compulsory Social Security</i>	11.47	10.82	10.27	10.14	9.72
P	Jasa Pendidikan/ <i>Education</i>	8.66	8.95	8.96	9.03	8.60
Q	Jasa Kesehatan dan Kegiatan Sosial/ <i>Human Health and Social Work Activities</i>	1.42	1.40	1.38	1.30	1.35
R,S,T,U	Jasa Lainnya/ <i>Other Services Activities</i>	3.06	3.04	3.00	2.93	2.85
Produk Domestik Regional Bruto/<i>Gross Regional Domestic Product</i>		100.00	100.00	100.00	100.00	100.00

Sumber/*Source*: BPS, berbagai sensus, survei dan sumber lain/*BPS-Statistics Indonesia, various census, survey, and other sources*

Tabel
Table 12.4

Laju Pertumbuhan Produk Domestik Regional Bruto Atas Dasar Harga Konstan 2010 Menurut Lapangan Usaha di Kabupaten Majene (persen), 2016–2019
Growth Rate of Gross Regional Domestic Product at 2010 Constant Market Prices by Industry in Majene Regency (percent), 2016–2019

	Lapangan Usaha/Industry	2016	2017	2018	2019	2020
	(1)	(2)	(3)	(4)	(5)	(6)
A	Pertanian, Kehutanan, dan Perikanan/ <i>Agriculture, Forestry, and Fishing</i>	4.63	5.91	7.91	7.46	1.51
B	Pertambangan dan Penggalian/ <i>Mining and Quarrying</i>	4.25	7.02	7.92	5.90	-5.39
C	Industri Pengolahan/ <i>Manufacturing</i>	4.34	9.82	6.83	5.91	1.66
D	Pengadaan Listrik dan Gas/ <i>Electricity and Gas</i>	20.21	6.89	6.02	6.28	5.14
E	Pengadaan Air; Pengelolaan Sampah, Limbah, dan Daur Ulang/ <i>Water Supply; Sewerage, Waste Management, and Remediation Activities</i>	6.61	6.21	7.85	2.74	0.64
F	Konstruksi/ <i>Construction</i>	7.53	9.04	6.05	4.53	-11.88
G	Perdagangan Besar dan Eceran; Reparasi Mobil dan Sepeda Motor/ <i>Wholesale and Retail Trade; Repair of Motor Vehicles and Motorcycles</i>	4.68	5.68	5.35	5.28	-1.55
H	Transportasi dan Pergudangan/ <i>Transportation and Storage</i>	0.67	2.48	5.20	4.09	-5.34
I	Penyediaan Akomodasi dan Makan Minum/ <i>Accommodation and Food Service Activities</i>	9.73	2.46	5.69	11.98	-6.04
J	Informasi dan Komunikasi/ <i>Information and Communication</i>	10.53	10.76	6.81	13.09	5.36
K	Jasa Keuangan dan Asuransi/ <i>Financial and Insurance Activities</i>	18.12	2.49	2.82	4.04	7.03
L	Real Estat/ <i>Real Estate Activities</i>	5.04	5.18	5.72	5.87	2.79

Lanjutan Tabel/*Continued Table 12.4*

Lapangan Usaha/Industry		2016	2017	2018	2019	2020
(1)		(2)	(3)	(4)	(5)	(6)
M,N	Jasa Perusahaan/ <i>Business Activities</i>	4.45	5.76	3.80	4.32	-4.94
0	Administrasi Pemerintahan, Pertahanan, dan Jaminan Sosial Wajib/ <i>Public Administration and Defence; Compulsory Social Security</i>	5.66	2.90	2.68	2.78	-6.36
P	Jasa Pendidikan/ <i>Education</i>	7.55	8.12	4.44	4.75	-5.68
Q	Jasa Kesehatan dan Kegiatan Sosial/ <i>Human Health and Social Work Activities</i>	8.12	7.82	7.01	1.04	3.21
R,S,T,U	Jasa Lainnya/ <i>Other Services Activities</i>	5.76	6.53	6.14	5.30	-3.41
Produk Domestik Regional Bruto/<i>Gross Regional Domestic Product</i>		6.02	6.29	6.06	6.01	-1.38

Sumber/*Source*: BPS, berbagai sensus, survei dan sumber lain/*BPS-Statistics Indonesia, various census, survey, and other sources*

Tabel
Table 12.5

Produk Domestik Regional Bruto Atas Dasar Harga Berlaku Menurut Jenis Pengeluaran di Kabupaten Majene (miliar rupiah), 2015–2019
Gross Regional Domestic Product at Current Market Prices by Type of Expenditure in Majene Regency (billion rupiahs), 2015–2019

Jenis Pengeluaran Type of Expenditure	2015	2016	2017	2018*	2019*
-1	-2	-3	-4	-5	-6
Pengeluaran Konsumsi Rumah Tangga <i>Household Consumption Expenditure</i>	2 236.88	2 455.62	2 636.29	2 843.66	3 000.81
Pengeluaran Konsumsi LNPRT <i>NPISH Consumption Expenditure</i>	40.07	44.21	48.35	51.71	55.75
Pengeluaran Konsumsi Pemerintah <i>Government Consumption Expenditure</i>	881.05	924.44	1 015.02	1 046.30	1 127.78
Pembentukan Modal Tetap Bruto <i>Gross Fixed Capital Formation</i>	928.55	1 031.37	1 170.22	1 268.01	1 356.45
Perubahan Inventori <i>Changes in Inventories</i>	-66.57	-60.43	-69.71	-88.56	-67.86
Net Ekspor/Net Eksports	-536.51	-594.22	-609.73	-507.63	-499.62
Produk Domestik Regional Bruto/Gross Regional Domestic Product	3 483.47	3 800.99	4 190.43	4 613.49	4 973.30

Catatan/Note: * Angka Sementara, Angka Belum Di Rekonsiliasi

Sumber/Source: BPS, berbagai sensus, survei dan sumber lain/BPS-Statistics Indonesia, various census, survey, and other sources

Tabel
Table 12.6

Produk Domestik Regional Bruto Atas Dasar Harga Konstan 2010 Menurut Jenis Pengeluaran di Kabupaten Majene (miliar rupiah), 2016–2020
Gross Regional Domestic Product at 2010 Constant Market Prices by Type of Expenditure in Majene Regency (bilion rupiahs), 2016–2020

Jenis Pengeluaran Type of Expenditure	2015	2016	2017	2018*	2019*
-1	-2	-3	-4	-5	-6
Pengeluaran Konsumsi Rumah Tangga <i>Household Consumption Expenditure</i>	1 732.30	1 823.84	1 909.49	1 991.36	2 086.28
Pengeluaran Konsumsi LNPRT <i>NPISH Consumption Expenditure</i>	31.20	32.57	34.24	36.02	38.33
Pengeluaran Konsumsi Pemerintah <i>Government Consumption Expenditure</i>	640.73	643.52	682.95	685.73	733.87
Pembentukan Modal Tetap Bruto <i>Gross Fixed Capital Formation</i>	705.54	766.79	855.65	898.57	943.16
Perubahan Inventori <i>Changes in Inventories</i>	-52.48	-57.65	-63.67	-83.34	-62.22
Net Ekspor/Net Exports	-235.00	-216.74	-238.07	-154.98	-162.84
Produk Domestik Regional Bruto/Gross Regional Domestic Product	2 822.30	2 992.32	3 180.58	3 373.36	3 576.59

Catatan/Note: * Angka Sementara, Angka Belum Di Rekonsiliasi

Sumber/Source: BPS, berbagai sensus, survei dan sumber lain/BPS-Statistics Indonesia, various census, survey, and other sources


PERBANDINGAN ANTAR KABUPATEN/KOTA REGENCY/MUNICIPAL COMPARISON

Indeks Pembangunan Manusia 2020

Human Development Index 2020

"IPM merupakan indikator penting untuk mengukur keberhasilan dalam upaya membangun kualitas hidup manusia"

HDI is an important factor to measure success in an effort to build the quality of human life



PENJELASAN TEKNIS**TECHNICAL NOTES**

- | | |
|--|--|
| <p>1. Penduduk Sulawesi Barat adalah semua orang yang berdomisili di wilayah teritorial Sulawesi Barat selama 6 bulan atau lebih dan atau mereka yang berdomisili kurang dari 6 bulan tetapi bertujuan menetap.</p> | <p>1. <i>The population of Sulawesi Barat are all residents of the entire territory of Sulawesi Barat who have stayed for six months or longer, and those who intended to stay more than six months even though their length of stay is less than six months.</i></p> |
| <p>2. Laju pertumbuhan Produk Domestik Regional Bruto diperoleh dari perhitungan PDRB atas dasar harga konstan. Diperoleh dengan cara mengurangi nilai PDRB pada tahun ke-n terhadap nilai pada tahun ke n-1 (tahun sebelumnya), dibagi dengan nilai pada tahun ke n-1 dikalikan dengan 100 persen. Laju pertumbuhan menunjukkan perkembangan agregat pendapatan dari satu waktu tertentu terhadap waktu sebelumnya.</p> | <p>2. <i>Growth rate of Gross Regional Domestic Product is derived from GDRP at constant market prices. It is obtained by subtracting the value of GDRP year n with the value of GDRP year n-1 then multiplied by 100 percent. The growth rate of GDRP explains the income growth during the given period.</i></p> |
| <p>3. Penduduk miskin adalah penduduk yang memiliki rata-rata pengeluaran per kapita per bulan di bawah garis kemiskinan.</p> | <p>3. <i>Poor people is a person whose expenditure per capita per month is below the poverty line is considered to be poor</i></p> |
| <p>4. Indeks Pembangunan Manusia (IPM) menjelaskan bagaimana penduduk dapat mengakses hasil pembangunan dalam memperoleh pendapatan, kesehatan, pendidikan dan sebagainya. IPM diperkenalkan oleh UNDP pada tahun 1990 dan dipublikasikan secara berkala</p> | <p>4. <i>The Human Development Index (HDI) explains how people can access development results in obtaining income, health, education and so forth. HDI was introduced by United Nations Development Programme (UNDP) in 1990 and published periodically in the annual report of the Human</i></p> |

dalam laporan tahunan Human Development Report (HDR). IPM dibentuk oleh 3 (tiga) dimensi dasar: Umur panjang dan hidup sehat; pengetahuan; dan standar hidup layak.

Development Report. HDI was formed by three basic dimensions: a long and healthy life; knowledge; and a decent standard of living.

- | | |
|---|--|
| <p>5. Angka Harapan hidup saat lahir adalah Suatu perkiraan rata-rata lamanya hidup sejak lahir yang akan dicapai oleh penduduk.</p> | <p>5. <i>Life expenctancy is an estimate of the average length of life from birth to be achieved by the residents.</i></p> |
| <p>6. Angka Harapan lama sekolah adalah Lamanya sekolah (dalam tahun) yang diharapkan akan dirasakan oleh anak pada umur tertentu di masa mendatang.</p> | <p>6. <i>length of the school expectancy is The length of the school (in years) are expected to be felt by children at a certain age in the future.</i></p> |
| <p>7. Rata-rata Lama Sekolah adalah Jumlah tahun belajar penduduk usia 15 tahun ke atas yang telah diselesaikan dalam pendidikan formal (tidak termasuk tahun yang mengulang). Untuk menghitung Rata-rata Lama Sekolah dibutuhkan informasi: a. Partisipasi sekolah b. Jenjang dan jenis pendidikan yang pernah/sedang diduduki c. Ijasah tertinggi yang dimiliki d. Tingkat/kelas tertinggi yang pernah/sedang diduduki.</p> | <p>7. <i>Average Length Of Schools is the number of years of study of population aged 15 years and above who have completed formal education (not included in the repeat). To calculate the average Length of Schools needed information: a. School participation b. Levels and types of education that were / are being occupied c. The highest diploma owned d. Level / highest grade ever / being occupied.</i></p> |
| <p>8. Rata-rata Pengeluaran Perkapita Riil Yang Disesuaikan (Daya Beli) adalah kemampuan masyarakat dalam membelanjakan uangnya dalam bentuk barang maupun jasa.</p> | <p>8. <i>Average Expenditure Per Capita Real Adjusted (Purchasing Power) is society's ability to spend their money in the form of goods and services.</i></p> |

ULASAN**Jumlah Penduduk**

Jumlah penduduk di provinsi Sulawesi Barat pada tahun 2020 mengalami peningkatan dibandingkan dengan tahun-tahun sebelumnya, menjadi sebanyak 1 419.229 ribu jiwa. Kabupaten dengan jumlah penduduk terbesar di provinsi Sulawesi Barat adalah Polewali Mandar sebanyak 478.534 ribu jiwa, sedangkan kabupaten dengan jumlah penduduk terkecil adalah Mamuju Tengah sebanyak 135.280 ribu jiwa.

Laju Pertumbuhan PDRB

Laju pertumbuhan PDRB seri 2010 di provinsi Sulawesi Barat pada tahun 2020 sebesar -2.42 persen.

Penduduk Miskin

Jumlah penduduk miskin pada tahun 2020 di provinsi Sulawesi Barat sebanyak 152.02 ribu jiwa dibandingkan dengan tahun sebelumnya sebanyak 151.40 ribu jiwa. Terjadi peningkatan jumlah penduduk miskin sebesar 0.62 ribu jiwa. Adapun kabupaten dengan jumlah penduduk miskin terbanyak di tahun 2020 adalah kabupaten Polewali Mandar sebanyak 68,18 ribu jiwa, sedangkan kabupaten dengan jumlah penduduk miskin paling sedikit adalah kabupaten Pasangkayu sebanyak 7,95 ribu jiwa.

DESCRIPTION*Total Population*

Number of population in Sulawesi Barat Province at 2020 is increase compared with previous years as many as 1 419.229 thousand people. Regency with the largest population in the Sulawesi Barat Province is Polewali Mandar as much as 478.534 thousand people, while district with the smallest population is Mamuju Tengah as much as 135.280 thousand people.

Growth Rate of GDRP

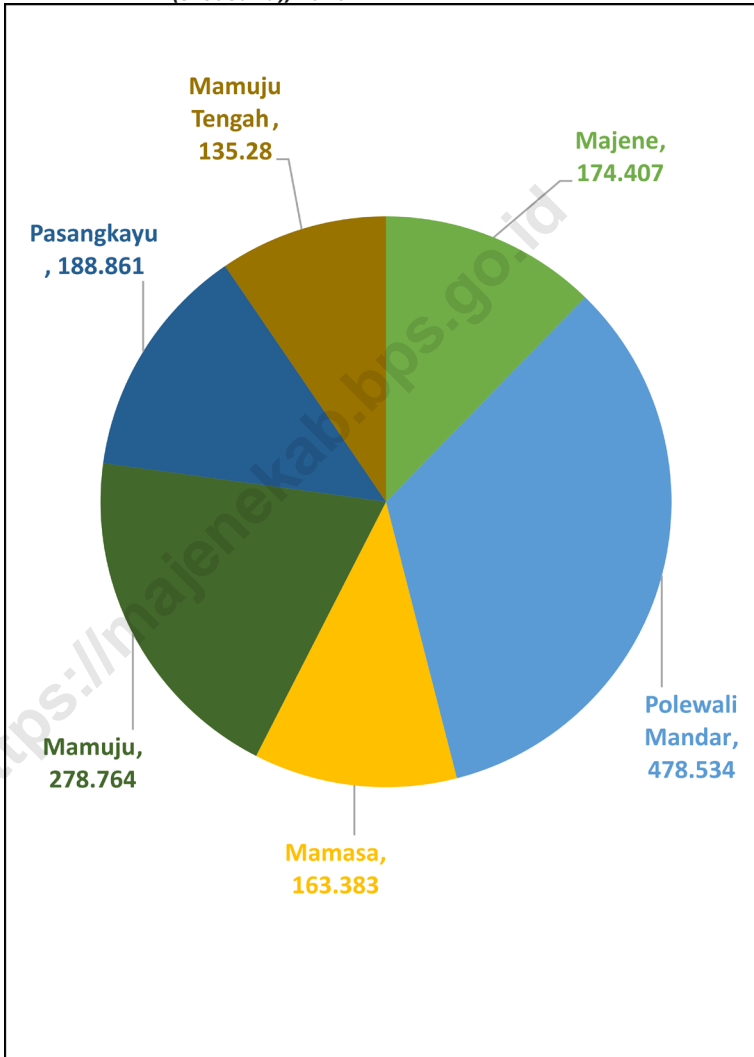
Growth Rate of GDRP 2010 series in Sulawesi Barat Province at 2020 amount to -2.42 percent.

Poor Population

Number of poor population at 2020 in Sulawesi Barat Province amount 152.02 thousand people compared to previous year amount 151.40 thousand people. There is the increase event of poor population amount to 0.62 thousand people. As for the regency with the highest poor people in 2020 is Polewali Mandar Regency amount to 68,18 thousand people, then the regency with the lowest poor people is Pasangkayu Regency amount to 7,95 thousand people.

Gambar 13.1
Figures

Jumlah Penduduk Menurut Kabupaten/Kota di Provinsi Sulawesi Barat (ribu), 2020
Population by Regency/Municipality in Sulawesi Barat Province (thousand), 2020



Sumber/Source : BPS, Sensus Penduduk (SP) 2020/BPS-Statistics Indonesia, 2020 Population Census

Tabel
Table 13.1**Jumlah Penduduk Menurut Kabupaten/Kota di Provinsi Sulawesi Barat (ribu), 2016–2020**
Population by Regency/Municipality in Sulawesi Barat Province (thousand), 2016–2020

Kabupaten/Kota Regency/Municipality	2016¹	2017¹	2018¹	2019¹	2020²
(1)	(2)	(3)	(4)	(5)	(6)
Majene	165.999	167.851	169.654	171.408	174.407
Polewali Mandar	426.992	430.423	433.703	436.835	478.534
Mamasa	153.994	155.730	157.420	159.066	163.383
Mamuju	270.779	276.652	282.538	288.434	278.764
Pasangkayu	159.905	163.814	167.752	171.713	188.861
Mamuju Tengah	12.694	126.382	129.074	131.773	135.280
Sulawesi Barat	1 301.363	1 320.852	1 340.141	1 359.229	1 419.29

Sumber/Source: ¹ BPS, Proyeksi Penduduk Hasil SUPAS 2015/BPS-Statistics Indonesia, Population Projection SUPAS 2015 Result

² BPS, Sensus Penduduk (SP) 2020/BPS-Statistics Indonesia, 2020 Population Census

Tabel
Table 13.2

Laju Pertumbuhan Produk Domestik Regional Bruto Atas Dasar Harga Konstan 2010 Menurut Kabupaten/Kota di Provinsi Sulawesi Barat (persen), 2016–2020
Rate of Growth of Gross Regional Domestic Products at Constant 2010 Prices by Regency/Municipality in Sulawesi Barat Province (percent), 2016–2020

Kabupaten/Kota Regency/Municipality	2016	2017	2018	2019*	2020**
(1)	(2)	(3)	(4)	(5)	(6)
Majene	6.02	6.29	6.06	6.01	-1.38
Polewali Mandar	7.32	7.01	6.19	6.22	-1.56
Mamasa	6.78	6.07	6.05	5.94	-1.26
Mamuju	7.81	7.11	6.03	5.53	-2.08
Pasangkayu	4.03	6.37	5.28	4.46	-2.68
Mamuju Tengah	4.94	5.45	5.72	5.62	-0.40
Sulawesi Barat	6.01	6.39	6.26	5.67	-2.42

Sumber/Source: BPS dan Sumber Lainnya/BPS-Statistic and Other Sources

Tabel
Table 13.3**Jumlah Penduduk Miskin Menurut Kabupaten/Kota di
Provinsi Sulawesi Barat (ribu), 2016–2020**
**Number of Poor Population by Regency/Municipality in
Sulawesi Barat Province (thousand), 2016–2020**

Kabupaten/Kota Regency/Municipality	2016	2017	2018	2019	2020
(1)	(2)	(3)	(4)	(5)	(6)
Majene	24.69	23.48	23.53	23.76	24.12
Polewali Mandar	73.04	69.25	69.68	68.86	68.18
Mamasa	21.43	21.14	21.22	21.64	21.86
Mamuju	17.47	19.11	20.42	20.57	20.65
Pasangkayu	7.67	7.95	7.65	7.42	7.95
Mamuju Tengah	8.43	8.82	9.28	9.16	9.25
Sulawesi Barat	152.73	149.76	151.78	151.40	152.02

Sumber/Source: BPS, Survei Sosial Ekonomi Nasional/BPS, National Socio Economic Survey

Tabel
Table 13.4

**Indeks Pembangunan Manusia Menurut Kabupaten/Kota
di Provinsi Sulawesi Barat, 2016–2020**
*Human Development Index by Regency/Municipality in
Sulawesi Barat Province, 2016–2020*

Kabupaten/Kota Regency/Municipality	2016	2017	2018	2019	2020
(1)	(2)	(3)	(4)	(5)	(6)
Majene	64.80	65.40	66.01	66.59	66.91
Polewali Mandar	61.51	62.35	63.14	63.74	63.84
Mamasa	63.51	63.92	64.66	65.32	66.02
Mamuju	65.65	66.32	67.11	67.72	68.15
Pasangkayu	65.17	65.67	66.60	67.27	67.79
Mamuju Tengah	62.89	63.64	64.43	65.10	65.71
Sulawesi Barat	63.60	64.30	65.10	65.73	66.11

Sumber/Source: BPS, Seri Publikasi indeks Pembangunan manusia/BPS-Statistic Indonesia, Series of Publication of Human Development Index



Sensus
Penduduk
2020

DATA

MENCERDASKAN BANGSA

— *Enlighten The Nations* —



**BADAN PUSAT STATISTIK
KABUPATEN MAJENE**

BPS-Statistics of Majene Regency

Jl. Ahmad Yani No. 336 Rangas Banggae Majene, Sulawesi Barat 91415

Homepage: <http://majenekab.bps.go.id>; E-mail: majenekab@bps.go.id

Telp/WA : 0822 1000 7601

ISBN 978-602-6446-84-8

