

# KABUPATEN BONE BOLANGO DALAM ANGKA **2021**

*Bone Bolango Regency In Figures*



**BADAN PUSAT STATISTIK  
KABUPATEN BONE BOLANGO**  
*BPS-Statistics of Bone Bolango Regency*

# KABUPATEN BONE BOLANGO DALAM ANGKA **2021**

*Bone Bolango Regency In Figures*



**KABUPATEN BONE BOLANGO DALAM ANGKA**  
***Bone Bolango Regency in Figures***  
**2021**

ISSN: 2540 - 8542

No. Publikasi/*Publication Number*: 75040.2102

Katalog /*Catalog*: 1102001.7504

Ukuran Buku/*Book Size*: 14,8 cm x 21 cm

Jumlah Halaman/*Number of Pages* : xxxviii + 301 hal/*pages*

Naskah/*Manuscript*:

BPS Kabupaten Bone Bolango

*BPS-Statistics of Bone Bolango Regency*

Penyunting/*Editor*:

BPS Kabupaten Bone Bolango

*BPS-Statistics of Bone Bolango Regency*

Desain Kover/*Cover Design*:

BPS Kabupaten Bone Bolango

*BPS-Statistics of Bone Bolango Regency*

Ilustrasi Kover/*Cover Illustration*:

Center Point Tilongkabila / *Center Point Tilongkabila*

Diterbitkan oleh/*Published by*:

©BPS Kabupaten Bone Bolango/*BPS-Statistics of Bone Bolango Regency*

Dicetak oleh/*Printed by*:

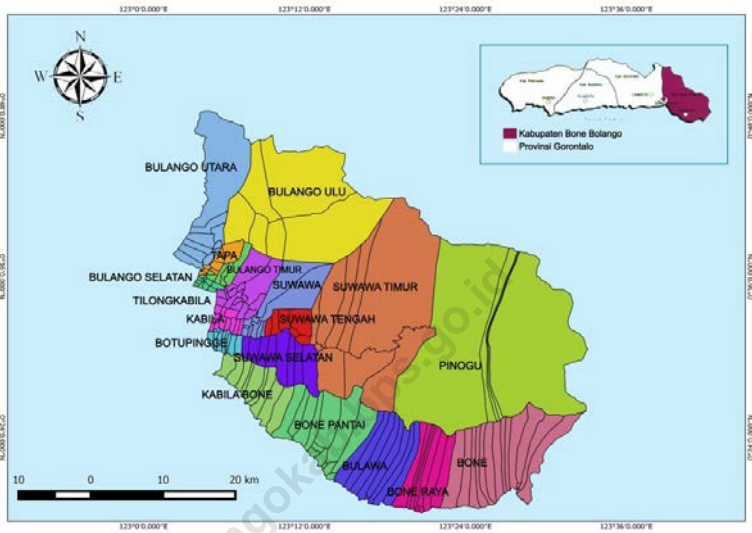
CV RIFALDI

Dilarang mengumumkan, mendistribusikan, mengomunikasikan, dan/atau menggandakan sebagian atau seluruh isi buku ini untuk tujuan komersil tanpa izin tertulis dari Badan Pusat Statistik.

*Prohibited to announce, distribute, communicate, and/or copy part or all of this book for commercial purpose without permission from BPS-Statistics Indonesia.*

# PETA WILAYAH KABUPATEN BONE BOLANGO

## MAP OF BONE BOLANGO REGENCY



<https://bonebolangko.go.id>



**KEPALA BPS KABUPATEN BONE BOLANGE**  
**CHIEF STATISTICIAN OF BONE BOLANGO REGENCY**



**WIESYE J. DAMAL, SE.**





## KATA PENGANTAR

Kabupaten Bone Bolango Dalam Angka 2021 merupakan seri publikasi tahunan yang menyajikan beragam jenis data dari BPS dan institusi lain. Publikasi ini memuat tentang keadaan geografi dan iklim, pemerintahan, serta perkembangan kondisi sosial-geografi dan perekonomian di Kabupaten Bone Bolango. Publikasi ini disajikan dalam Bahasa Indonesia dan Bahasa Inggris.

Publikasi ini dapat terwujud berkat bantuan dari berbagai pihak. Kepada semua pihak yang telah memberikan kontribusi, kami sampaikan penghargaan dan terimakasih. Mudah-mudahan statistik yang disajikan memberi manfaat bagi banyak pihak untuk berbagai keperluan. Kami mengharapkan tanggapan dan saran dari pengguna publikasi ini untuk perbaikan edisi yang akan datang.

Tilongkabila, Februari 2021  
Kepala BPS  
Kabupaten Bone Bolango

**Wiesye J. Damal, SE.**





## **PREFACE**

*Bone Bolango Regency in Figures 2021 is an annual publication series that presents various types of data from BPS and other institutions. This publication contains the geographical and climatic conditions, governance, and the development of socio-geographical and economic conditions in Bone Bolango Regency.*

*This publication is presented in Indonesian and English. This publication was made possible with the help of various parties. To all those who have contributed, we extend our appreciation and thank you. Hopefully the statistics presented will benefit many parties for various purposes. We look forward to your comments and suggestions from users of this publication for improvements to future editions.*

*Tilongkabila, February 2021  
Chief Statistician of  
Bone Bolango Regency*

**Wiesye J. Damal, SE.**

## DAFTAR ISI / CONTENTS

	Halaman <i>Page</i>
Kata Pengantar/ <i>Preface</i> .....	vii
Daftar Isi/ <i>Contents</i> .....	ix
Daftar Tabel/ <i>List of Tables</i> .....	xi
Daftar Gambar/ <i>List of Figures</i> .....	xxv
Daftar Singkatan/ <i>List of Abbreviations</i> .....	xxix
Statistik Kunci/ <i>Key Statistics</i> .....	xxxii
1. Geografi dan Iklim/ <i>Geography and Climate</i> .....	1
2. Pemerintahan/ <i>Government</i> .....	17
3. Penduduk dan Ketenagakerjaan/ <i>Population and Employment</i> .....	41
4. Sosial dan Kesejahteraan Rakyat/ <i>Social and Welfare</i> .....	67
5. Pertanian, Kehutanan, Peternakan, dan Perikanan/ <i>Agriculture, Forestry, Livestock, and Fishery</i> .....	149
6. Industri, Pertambangan, dan Energi/ <i>Industry, Mining, and Energy</i> .....	201
7. Pariwisata/ <i>Tourism</i> .....	213
8. Transportasi dan Komunikasi/ <i>Transportation and Communication</i> .....	223
9. Perbankan, Koperasi, dan Harga-harga/ <i>Banking, Cooperative, dan Prices</i> .....	235
10. Pengeluaran Penduduk/ <i>Population Expenditure</i> .....	247
11. Perdagangan/ <i>Trade</i> .....	257
12. Sistem Neraca Regional/ <i>System of Regional Accounts</i> .....	267
13. Perbandingan Antar Kabupaten/Kota/ <i>Regency/Municipal Comparison</i> .....	291



## DAFTAR TABEL/LIST OF TABLES

Halaman  
Page

<b>1.</b>	<b>GEOGRAFI DAN IKLIM/GEOGRAPHY AND CLIMATE</b>	
<b>1.1</b>	<b>KEADAAN GEOGRAFI</b>	
	<b>GEOGRAPHY CONDITION</b>	
1.1.1	Luas Daerah dan Jumlah Pulau Menurut Kecamatan di Kabupaten Bone Bolango, 2020 <i>Total Area and Number of Islands by Subdistrict in Bone Bolango Regency, 2020</i> .....	9
1.1.2	Tinggi Wilayah dan Jarak ke Ibukota Kabupaten/Kota Menurut Kecamatan di Kabupaten Bone Bolango, 2020 <i>Altitude and Distance to the Capital of Regency/Municipality by Subdistrict in Bone Bolango Regency, 2020</i> .....	11
1.1.3	Letak Astronomis Kecamatan-Kecamatan di Kabupaten Bone Bolango, 2020 <i>Astronomical Position of Subdistrict in Bone Bolango Regency, 2020</i> ....	12
1.1.4	Batas Wilayah Kabupaten Bone Bolango, 2020 <i>Borders of Bone Bolango Regency, 2020</i> .....	13
<b>1.2</b>	<b>KEADAAN IKLIM</b>	
	<b>CLIMATE CONDITION</b>	
1.2.1	Pengamatan Unsur Iklim Menurut Bulan di Stasiun Klimatologi Kabupaten Bone Bolango, 2020 <i>Observation of Climate Elements By Months at Bone Bolango Regency Station of Climatology, 2020</i> .....	14
<b>2.</b>	<b>PEMERINTAHAN/GOVERNMENT</b>	
<b>2.1</b>	<b>WILAYAH ADMINISTRATIF</b>	
	<b>ADMINISTRATIVE AREA</b>	
2.1.1	Jumlah Desa <sup>1</sup> /Kelurahan Menurut Kecamatan di Kabupaten Bone Bolango, 2016–2020 <i>Number of Villages<sup>1</sup>/Kelurahan by Subdistrict in Bone Bolango Regency, 2016–2020</i> .....	26

2.1.2	Jumlah Dusun Menurut Kecamatan di Kabupaten Bone Bolango, 2020 <i>Number of Hamlet by Subdistrict in Bone Bolango Regency, 2020 .....</i>	27
<b>2.2</b>	<b>DEWAN PERWAKILAN RAKYAT DAERAH</b> <b>REGIONAL HOUSE OF REPRESENTATIVE</b>	
2.2.1	Jumlah Anggota Dewan Perwakilan Rakyat Daerah Menurut Partai Politik dan Jenis Kelamin di Kabupaten Bone Bolango, 2020 <i>Number of Regional House of Representatives's Members by Political Parties and Sex in Bone Bolango Regency 2020.....</i>	28
2.2.2	Jumlah Keputusan Dewan Perwakilan Rakyat Daerah Menurut Jenis Keputusan di Kabupaten Bone Bolango, 2019-2020 <i>Number of Decisions of Regional House of Representatives's Members by Type of Decisions in Bone Bolango Regency 2019-2020.....</i>	29
<b>2.3</b>	<b>SUMBER DAYA MANUSIA</b> <b>HUMAN RESOURCES</b>	
2.3.1	Jumlah Pegawai Negeri Sipil Menurut Jabatan dan Jenis Kelamin di Kabupaten Bone Bolango, Desember 2019 dan Desember 2020 <i>Number of Civil Servants by Occupation and Sex in Bone Bolango Regency, December 2019 dan December 2020 .....</i>	30
2.3.2	Jumlah Pegawai Negeri Sipil Menurut Tingkat Pendidikan dan Jenis Kelamin di Kabupaten Bone Bolango, Desember 2019 dan Desember 2020 <i>Number of Civil Servants by Educational Level and Sex in Bone Bolango Regency, Desember 2019 dan Desember 2020 .....</i>	32
2.3.3	Jumlah Pegawai Negeri Sipil Menurut Tingkat Kepangkatan dan Jenis Kelamin di Kabupaten Bone Bolango, Desember 2019 dan Desember 2020 <i>Number of Civil Servants by Hierarchy and Sex in Bone Bolango Regency, Desember 2019 dan Desember 2020 .....</i>	34
<b>2.4</b>	<b>KEUANGAN PEMERINTAH</b> <b>GOVERNMENT FINANCE</b>	
2.4.1	Realisasi Pendapatan Pemerintah Kabupaten Bone Bolango Menurut Jenis Pendapatan (ribu rupiah), 2017-2020 <i>Actual Bone Bolango Regency Government Revenues by Kind of Revenues (thousand rupiahs), 2017-2020.....</i>	36

2.4.2	Realisasi Belanja Pemerintah Kabupaten Bone Bolango Menurut Jenis Belanja (ribu rupiah), 2017–2020 <i>Actual Bone Bolango Regency Government Expenditures by Kind of Expenditures (thousand rupiahs), 2017–2020.....</i>	38
<b>3.</b>	<b>PENDUDUK DAN KETENAGAKERJAAN/POPULATION AND EMPLOYMENT</b>	
<b>3.1</b>	<b>PENDUDUK POPULATION</b>	
3.1.1	Penduduk, Laju Pertumbuhan Penduduk per Tahun, Distribusi Persentase Penduduk, Kepadatan Penduduk, Rasio Jenis Kelamin Penduduk Menurut Kecamatan di Kabupaten Bone Bolango, 2020 <i>Population, Annual Population Growth Rate, Percentage Distribution of Population, Population Density, and Population Sex Ratio by Subdistrict in Bone Bolango Regency, 2020.....</i>	54
3.1.2	Jumlah Penduduk Menurut Kelompok Umur dan Jenis Kelamin di Kabupaten Bone Bolango, 2020 <i>Population by Age Group and Sex in Bone Bolango Regency, 2020.....</i>	57
<b>3.2</b>	<b>KETENAGAKERJAAN EMPLOYMENT</b>	
3.2.1	Jumlah Penduduk Berumur 15 Tahun Keatas Menurut Jenis Kegiatan Selama Seminggu yang Lalu dan Jenis Kelamin di Kabupaten Bone Bolango, 2020 <i>Population Aged 15 Years and Over by Type of Activity During The Previous Week and Sex in Bone Bolango Regency, 2020.....</i>	58
3.2.2	Penduduk Berumur 15 Tahun ke Atas Menurut Pendidikan Tertinggi yang Ditamatkan dan Jenis Kegiatan Selama Seminggu yang Lalu di Kabupaten Bone Bolango, 2020 <i>Population 15 Years of Age and Over by Educational Attainment and Type of Activity During the Previous Week in Bone Bolango Regency, 2020.....</i>	59

3.2.3	Penduduk Berumur 15 Tahun Ke Atas yang Bekerja Selama Seminggu yang Lalu Menurut Status Pekerjaan Utama dan Jenis Kelamin di Kabupaten Bone Bolango, 2020 <i>Population 15 Years of Age and Over who Worked During The Previous Week by Main Employment Status and Sex in Bone Bolango Regency, 2020</i> .....	61
3.2.4	Penduduk Berumur 15 Tahun Keatas yang Bekerja Seminggu yang Lalu Menurut Lapangan Pekerjaan Utama dan Jenis Kelamin di Kabupaten Bone Bolango, 2020 <i>Population Aged 15 Years and Over Who Worked During the Previous Week by Main Business Field and Sex in Bone Bolango Regency, 2020..</i>	62
3.2.5	Penduduk Berumur 15 Tahun Keatas yang Bekerja Seminggu yang Lalu Menurut Kelompok Umur dan Jenis Kelamin di Kabupaten Bone Bolango, 2020 <i>Population Aged 15 Years and Over Who Worked During the Previous Week by Age Group and Sex in Bone Bolango Regency, 2020</i> .....	63
3.2.6	Penduduk Berumur 15 Tahun Keatas yang Bekerja Seminggu yang Lalu Menurut Jumlah Jam Kerja Seluruhnya dan Jenis Kelamin di Kabupaten Bone Bolango, 2020 <i>Population Aged 15 Years and Over Who Worked During the Previous Week by Total Working Hours and Sex in Bone Bolango Regency, 2020</i>	64
3.2.7	Penduduk Berumur 15 Tahun Keatas yang Bekerja Seminggu yang Lalu Menurut Jumlah Jam Kerja pada Pekerjaan Utama dan Jenis Kelamin di Kabupaten Bone Bolango, 2020 <i>Population Aged 15 Years and Over Who Worked During the Previous Week by Working Hours on Main Business Field and Sex in Bone Bolango Regency, 2020</i> .....	65

**4. SOSIAL DAN KESEJAHTERAAN RAKYAT/SOCIAL AND WELFARE**

**4.1 PENDIDIKAN**

**EDUCATION**

4.1.1	Jumlah Sekolah, Guru, dan Murid Taman Kanak-Kanak (TK) di Bawah Kementerian Pendidikan dan Kebudayaan Menurut Kecamatan di Kabupaten Bone Bolango, 2019/2020 dan 2020/2021 <i>Number of Schools, Teachers, and Pupils in Kindergarten Under The Ministry of Education and Culture by Subdistrict in Bone Bolango Regency, 2019/2020 and 2020/2021</i> .....	85
4.1.2	Jumlah Sekolah, Guru, dan Murid Raudatul Athfal (RA) di Bawah Kementerian Agama Menurut Kecamatan di Kabupaten Bone Bolango, 2019/2020 dan 2020/2021 <i>Number of Schools, Teachers, and Pupils in Raudatul Athfal (RA) Under The Ministry of Religious Affairs by Subdistrict in Bone Bolango Regency, 2019/2020 and 2020/2021</i> .....	88
4.1.3	Jumlah Sekolah, Guru, dan Murid Sekolah Dasar (SD) di Bawah Kementerian Pendidikan dan Kebudayaan Menurut Kecamatan di Kabupaten Bone Bolango, 2019/2020 dan 2020/2021 <i>Number of Schools, Teachers, and Pupils in Primary Schools Under The Ministry of Education and Culture by Subdistrict in Bone Bolango Regency, 2019/2020 and 2020/2021</i> .....	89
4.1.4	Jumlah Sekolah, Guru, dan Murid Madrasah Ibtidaiyah (MI) di Bawah Kementerian Agama Menurut Kecamatan Menurut Kecamatan di Kabupaten Bone Bolango, 2019/2020 dan 2020/2021 <i>Number of Schools, Teachers, and Pupils in Madrasah Ibtidaiyah (MI) Under The Ministry of Religious Affairs by Subdistrict in Bone Bolango Regency, 2019/2020 and 2020/2021</i> .....	92
4.1.5	Jumlah Sekolah, Guru, dan Murid Sekolah Menengah Pertama (SMP) di Bawah Kementerian Pendidikan dan Kebudayaan Menurut Kecamatan di Kabupaten Bone Bolango, 2019/2020 dan 2020/2021 <i>Number of Schools, Teachers, and Pupils in Junior High Schools Under The Ministry of Education and Culture by Subdistrict in Bone Bolango Regency, 2019/2020 and 2020/2021</i> .....	95



4.1.6	Jumlah Sekolah, Guru, dan Murid Madrasah Tsanawiyah (MTs) di Bawah Kementerian Agama Menurut Kecamatan di Kabupaten Bone Bolango, 2019/2020 dan 2020/2021 <i>Number of Schools, Teachers, and Pupils in Madrasah Tsanawiyah (MTs) Under The Ministry of Religious Affairs by Subdistrict in Bone Bolango Regency, 2019/2020 and 2020/2021</i> .....	98
4.1.7	Jumlah Sekolah, Guru, dan Murid Sekolah Menengah Atas (SMA) di Bawah Kementerian Pendidikan dan Kebudayaan Menurut Kecamatan di Kabupaten Bone Bolango, 2019/2020 dan 2020/2021 <i>Number of Schools, Teachers, and Pupils in Senior High Schools Under The Ministry of Education and Culture by Subdistrict in Bone Bolango Regency, 2019/2020 and 2020/2021</i> .....	101
4.1.8	Jumlah Sekolah, Guru, dan Murid Sekolah Menengah Kejuruan (SMK) di Bawah Kementerian Pendidikan dan Kebudayaan Menurut Kecamatan di Kabupaten Bone Bolango, 2019/2020 dan 2020/2021 <i>Number of Schools, Teachers, and Pupils in Vocational High Schools Under The Ministry of Education and Culture by Subdistrict in Bone Bolango Regency, 2019/2020 and 2020/2021</i> .....	104
4.1.9	Jumlah Sekolah, Guru, dan Murid Madrasah Aliyah (MA) di Bawah Kementerian Agama Menurut Kecamatan di Kabupaten Bone Bolango, 2019/2020 dan 2020/2021 <i>Number of Schools, Teachers, and Pupils in Madrasah Aliyah (MA) Under the Ministry of Religious Affairs by Subdistrict in Bone Bolango Regency, 2019/2020 and 2020/2021</i> .....	107
4.1.10	Jumlah Desa <sup>1</sup> /Kelurahan yang Memiliki Fasilitas Sekolah Menurut Kecamatan dan Tingkat Pendidikan di Kabupaten Bone Bolango, 2018–2020 <i>Number of Villages<sup>1</sup>/Kelurahan Having Educational Facilities by Subdistrict and Educational Level in Bone Bolango Regency, 2018–2020</i> .....	110
4.1.11	Angka Partisipasi Murni (APM) dan Angka Partisipasi Kasar (APK) Menurut Jenjang Pendidikan di Kabupaten Bone Bolango, 2019 dan 2020 <i>Net Participation Rates and Gross Participation Rates by Educational Level in Bone Bolango Regency, 2019 and 2020</i> .....	115

4.1.12	Persentase Penduduk Berumur 15 Tahun ke Atas yang Melek Huruf Menurut Kelompok Umur di Kabupaten Bone Bolango, 2019 dan 2020 <i>Percentage of Literate People Aged 15 Years and Over by Age Group in Bone Bolango Regency, 2019 and 2020.....</i>	116
<b>4.2</b>	<b>KESEHATAN .....</b> <b>HEALTH.....</b>	
4.2.1	Jumlah Desa <sup>1</sup> /Kelurahan Yang Memiliki Sarana Kesehatan Menurut Kecamatan di Kabupaten Bone Bolango, 2018–2020 <i>Number of Villages<sup>1</sup>/Kelurahan Having Health Facilities by Subdistrict in Bone Bolango Regency, 2018–2020.....</i>	117
4.2.2	Jumlah Tenaga Kesehatan Menurut Kecamatan di Kabupaten Bone Bolango, 2020 <i>Number of Medical Personnel by Subdistrict in Bone Bolango Regency, 2020.....</i>	123
4.2.3	Jumlah Rumah Sakit Umum, Rumah Sakit Khusus, Puskesmas, Klinik Pratama, dan Posyandu Menurut Kecamatan di Kabupaten Bone Bolango, 2019 dan 2020 <i>Number of General Hospital, Specialized Hospital, Public Health Center, Primary Clinic, and Integrated Health Post by Subdistrict in Bone Bolango Regency, 2019 and 2020.....</i>	125
4.2.4	Persentase Penduduk yang Mempunyai Keluhan Kesehatan Selama Sebulan Terakhir Menurut Kecamatan, 2015–2020 <i>Percentage of People Who Had Health Complaint During a Month Prior to The Survey by Subdistrict, 2015–2020.....</i>	128
4.2.5	Banyaknya Kelahiran Menurut Penolong Kelahiran di Kabupaten Bone Bolango, 2016–2020 <i>Number of Births by Birth Attendant in Bone Bolango Regency, 2016–2020.....</i>	129
4.2.6	Banyaknya Balita yang Pernah Mendapatkan Imunisasi Menurut Jenis Imunisasi dan Kecamatan di Kabupaten Bone Bolango, 2020 <i>Number of Children Under Five Years Ever Been Immunized by Type of Immunization and Subdistrict in Bone Bolango Regency, 2020.....</i>	130
4.2.7	Jumlah Penderita 10 Penyakit Terbanyak di Kabupaten Bone Bolango, 2020 <i>Number of 10 Most Disease Cases in Bone Bolango Regency, 2020.....</i>	133

4.2.8	Jumlah Bayi Lahir, Bayi Berat Badan Lahir Rendah (BBLR), BBLR Dirujuk, dan Bergizi Buruk di Kabupaten Bone Bolango, 2016–2020 <i>Number of Infants Born, Infant Low Birth Weight (LBW), LBW Referred, and Malnutrition in Bone Bolango Regency, 2016–2020.....</i>	134
4.2.9	Jumlah Ibu Hamil, Melakukan Kunjungan K1, K4, Kurang Energi Kronis (KEK), dan Mendapat Tablet Zat Besi (FE) di Kabupaten Bone Bolango, 2016–2020 <i>Number of Pregnant Woman, Do Visit K1, K4, Less Energy Chronic, and Received Iron Tablets in Bone Bolango Regency, 2016–2020.....</i>	135
4.2.10	Jumlah Petugas Keluarga Berencana (KB) dan Pos Pelayanan Keluarga Berencana Desa (PPKBD) Menurut Kecamatan di Kabupaten Bone Bolango, 2020 <i>Number of Family Planning Officer and Village Family Planning Service Units by Subdistrict in Bone Bolango Regency, 2020 .....</i>	136
4.2.11	Jumlah Pasangan Usia Subur dan Peserta Keluarga Berencana Aktif Menurut Kecamatan di Kabupaten Bone Bolango, 2020 <i>Number of Eligible Couples and Family Planning Participants by Subdistrict in Bone Bolango Regency, 2020.....</i>	137
<b>4.3</b>	<b>AGAMA DAN SOSIAL LAINNYA</b> <b>RELIGION AND OTHER SOCIAL AFFAIRS</b>	
4.3.1	Jumlah Penduduk Menurut Kecamatan dan Agama yang Dianut di Kabupaten Bone Bolango, 2020 <i>Population by Subdistrict and Religion in Bone Bolango Regency, 2020.....</i>	139
4.3.2	Jumlah Tempat Peribadatan Menurut Kecamatan di Kabupaten Bone Bolango, 2020 <i>Number of Places of Worship by Subdistrict in Bone Bolango Regency, 2020.....</i>	140
4.3.3	Jumlah Desa <sup>1</sup> /Kelurahan yang Mengalami Bencana Alam <sup>2</sup> Menurut Kecamatan di Kabupaten Bone Bolango, 2014, 2018, dan 2019 <i>Number of Villages<sup>1</sup>/Kelurahan that Had Natural Disaster<sup>2</sup> by Subdistrict in Bone Bolango Regency, 2014, 2018, dan 2019.....</i>	141

#### **4.4 KEMISKINAN**

##### ***POVERTY***

- 4.4.1 Garis Kemiskinan, Jumlah, dan Persentase Penduduk Miskin di Kabupaten Bone Bolango, 2013–2020  
*Poverty Line, Number, and Percentage of Poor People in Bone Bolango Regency, 2013–2020*..... 144
- 4.4.2 Indeks Kedalaman Kemiskinan dan Indeks Keparahan Kemiskinan di Kabupaten Bone Bolango, 2013–2020  
*Poverty Gap Index and Poverty Severity Index in Bone Bolango Regency, 2013–2020*..... 145
- 4.4.3 Angka Harapan Hidup, Harapan Lama Sekolah, Rata-rata Lama Sekolah dan Pengeluaran per Kapita yang Disesuaikan (Rp000) di Kabupaten Bone Bolango, 2018-2020  
*Life Expectancy at Birth, Expected Years of Schooling, Mean Years of Schooling and Adjusted Expenditure per Capita (Rp000) in Bone Bolango Regency, 2018-2020*..... 146

#### **4.5 KRIMINALITAS**

##### ***CRIMINALITY***

- 4.5.1 Jumlah 15 Terbesar Tindak Pidana di Kabupaten Bone Bolango, 2020  
*Population by Subdistrict and Religion in Bone Bolango Regency, 2020*..... 147

#### **5. PERTANIAN, KEHUTANAN, PETERNAKAN, DAN PERIKANAN/ *AGRICULTURE, FORESTRY, LIVESTOCK, AND FISHERY***

##### **5.1 HORTIKULTURA**

##### ***HORTICULTURE***

- 5.1.1 Luas Panen Tanaman Sayuran Menurut Kecamatan dan Jenis Tanaman di Kabupaten Bone Bolango (ha), 2019 dan 2020  
*Harvested Area of Vegetables by Subdistrict and Kind of Plant in Bone Bolango Regency (ha), 2019 and 2020* ..... 159

5.1.2	Produksi Tanaman Sayuran Menurut Kecamatan dan Jenis Tanaman di Kabupaten Bone Bolango (kuintal), 2019 dan 2020 <i>Production of Vegetables by Subdistrict and Kind of Plant in Bone Bolango Regency (quintal), 2019 and 2020.....</i>	163
5.1.3	Luas Panen Tanaman Sayuran Semusim Menurut Jenis Tanaman di Kabupaten Bone Bolango (ha), 2017–2020 <i>Harvested Area of Seasonal Vegetables and Fruits by Kind of Plant in Bone Bolango Regency (ha), 2017–2020.....</i>	167
5.1.4	Produksi Tanaman Sayuran dan Buah-buahan Semusim Menurut Jenis Tanaman di Kabupaten Bone Bolango (kuintal), 2017–2020 <i>Production of Seasonal Vegetables and Fruits by Kind of Plant in Bone Bolango Regency (quintal), 2017–2020.....</i>	168
5.1.5	Luas Panen Tanaman Biofarmaka Menurut Kecamatan dan Jenis Tanaman di Kabupaten Bone Bolango (m <sup>2</sup> ), 2019 dan 2020 <i>Harvested Area of Medicinal Plants by Subdistrict and Kind of Plant in Bone Bolango Regency (m<sup>2</sup>), 2019 and 2020 .....</i>	169
5.1.6	Produksi Tanaman Biofarmaka Menurut Kecamatan dan Jenis Tanaman di Kabupaten Bone Bolango (kg), 2019 and 2020 <i>Production of Medicinal Plants by Subdistrict and Kind of Plant in Bone Bolango Regency (kg), 2019 and 2020.....</i>	171
5.1.7	Luas Panen Tanaman Biofarmaka Menurut Jenis Tanaman di Kabupaten Bone Bolango (m <sup>2</sup> ), 2017–2020 <i>Harvested Area of Medicinal Plants by Kind of Plant in Bone Bolango Regency (m<sup>2</sup>), 2017–2020.....</i>	173
5.1.8	Produksi Tanaman Biofarmaka Menurut Jenis Tanaman di Kabupaten Bone Bolango (kg), 2017–2020 <i>Production of Medicinal Plants by Kind of Plant in Bone Bolango Regency (kg),2017–2020 .....</i>	174
5.1.9	Luas Panen Tanaman Hias Menurut Kecamatan dan Jenis Tanaman di Kabupaten Bone Bolango (m <sup>2</sup> ), 2019 and 2020 <i>Harvested Area of Ornamental Plants by Subdistrict and Kind of Plant in Bone Bolango Regency (m<sup>2</sup>), 2019 and 2020.....</i>	175
5.1.10	Produksi Tanaman Hias Menurut Kecamatan dan Jenis Tanaman di Kabupaten Bone Bolango (tangkai), 2019 and 2020 <i>Production of Ornamental Plants by Subdistrict and Kind of Plant in Bone Bolango Regency (stalks), 2019 and 2020.....</i>	177

5.1.11	Luas Panen Tanaman Hias Menurut Jenis Tanaman di Kabupaten Bone Bolango (m <sup>2</sup> ), 2017–2020 <i>Harvested Area of Ornamental Plants by Kind of Plant in Bone Bolango Regency (m<sup>2</sup>), 2017–2020</i> .....	179
5.1.12	Produksi Tanaman Hias Menurut Jenis Tanaman di Kabupaten Bone Bolango (tangkai), 2017–2020 <i>Production of Ornamental Plants by Kind of Plant n Bone Bolango Regency (stalks), 2017–2020</i> .....	180
5.1.13	Produksi Buah-buahan Menurut Kecamatan dan Jenis Tanaman di Kabupaten Bone Bolango (kuintal), 2019 and 2020 <i>Production of Fruits by Subdistrict and Kind of Plant in Bone Bolango Regency (kuintal), 2019 and 2020</i> .....	181
5.1.14	Produksi Buah–Buahan dan Sayuran Tahunan Menurut Jenis Tanaman di Kabupaten Bone Bolango (ton), 2017–2020 <i>Production of Annual Fruits and Vegetables by Kind of Plant in Bone Bolango Regency (ton), 2017–2020</i> .....	185
<b>5.2</b>	<b>PERKEBUNAN</b> <b>ESTATE CROPS</b>	
5.2.1	Luas Areal Tanaman Perkebunan Menurut Kecamatan dan Jenis Tanaman di Kabupaten Bone Bolango (ha), 2019 dan 2020 <i>Planted Area of Estate Crops by Subdistrict and Type of Crops in Bone Bolango Regency (ha), 2019 and 2020</i> .....	186
5.2.2	Produksi Perkebunan Menurut Kecamatan dan Jenis Tanaman di Kabupaten Bone Bolango (ton), 2019 dan 2020 <i>Production of Estate by Subdistrict and Type of Crops in Bone Bolango Regency (ton), 2019 and 2020</i> .....	190
<b>5.3</b>	<b>PETERNAKAN</b> <b>LIVE STOCKS</b>	
5.3.1	Populasi Ternak (ekor) Menurut Kecamatan dan Jenis Ternak di Kabupaten Bone Bolango, 2019 dan 2020 <i>Population of Livestocks by Sub-District and The Type in Bone Bolango Regency, 2019 dan 2020</i> .....	194

5.3.2	Populasi Unggas (ekor) Menurut Kecamatan dan Jenis Unggas di Kabupaten Bone Bolango, 2019 dan 2020 <i>Population of Poultry by Sub-District and The Type in Bone Bolango Regency, 2019 dan 2020.....</i>	195
<b>5.4</b>	<b>PERIKANAN</b> <b>FISHERIES</b>	
5.4.1	Banyaknya a Rumah Tangga Petani, Luas Lahan Usaha, dan Jumlah Produksi (ton) Perikanan Budidaya Menurut Jenis Budidaya di Kabupaten Bone Bolango, 2020 <i>Number of Agriculture Households, Area of Business, and Number of Production (tons) of Aquaculture by Cultivation Type in Bone Bolango Regency, 2020 .....</i>	196
5.4.2	Data Umum Nelayan Kabupaten Bone Bolango, 2020 <i>General Data of Fishermans in Bone Bolango Regency, 2020.....</i>	197
5.4.3	Jumlah Rumah Tangga Perikanan Tangkap Menurut Jenis di Kabupaten Bone Bolango (m <sup>2</sup> ), 2018-2020 <i>Number of Fish Capture Households by Types in Bone Bolango Regency (m<sup>2</sup>), 2018-2020.....</i>	198
5.4.4	Produksi Perikanan Tangkap Menurut Jenis di Kabupaten Bone Bolango (ton), 2018-2020 <i>Production of Fish Capture by Types in Bone Bolango Regency (ton), 2018-2020.....</i>	199
<b>6.</b>	<b>INDUSTRI, PERTAMBANGAN, DAN ENERGI/INDUSTRY, MINING, AND ENERGY</b>	
<b>6.1</b>	<b>LISTRIK DAN AIR</b> <b>ELECTRICITY AND WATER</b>	
6.1.1	Daya Terpasang, Produksi, dan Distribusi Listrik PT. PLN (Persero) pada Cabang/Ranting PLN Menurut Kecamatan di Kabupaten Bone Bolango, 2020 <i>Installed Electricity Power, Production, and Distribution of PT. PLN (Persero) at PLN Branch by Subdistrict in Bone Bolango Regency, 2020</i>	209

6.1.2	Jumlah Pelanggan Listrik Menurut Kecamatan di Kabupaten Bone Bolango, 2016–2020 <i>Number of Electricity Customers by Subdistrict in Bone Bolango Regency, 2016–2020.....</i>	210
6.1.3	Jumlah Pelanggan dan Air yang Disalurkan Menurut Kecamatan di Kabupaten Bone Bolango, 2020 <i>Number of Customers and Distributed Water by Subdistrict in Bone Bolango Regency, 2020.....</i>	211
<b>6.2</b>	<b>INDUSTRI</b> <b>INDUSTRY</b>	
6.2.1	Jumlah Unit Usaha, Tenaga Kerja, dan Nilai Produksi Menurut Klasifikasi Industri Terbesar di Kabupaten Bone Bolango, 2020 <i>Number of Establishment, Employees, and Production Value by The Largest Industrial Classification in Bone Bolango Regency, 2020.....</i>	212
<b>7.</b>	<b>PARIWISATA/TOURISM</b>	
7.1	Jumlah Rumah Makan/Restoran Menurut Kecamatan di Kabupaten Bone Bolango, 2017–2020 <i>Number of Restaurants by Subdistrict in Bone Bolango Regency, 2017–2020.....</i>	220
7.2	Jumlah Wisatawan Mancanegara dan Domestik di Kabupaten Bone Bolango, 2016–2020 <i>Number of International and Domestic Visitors in Bone Bolango Regency, 2016–2020.....</i>	221
7.3	Jumlah Kunjungan Wisatawan Mancanegara dan Domestik Ke Objek Wisata di Kabupaten Bone Bolango, 2020 <i>Number of International and Domestic Tourist Visits to Attractions in Bone Bolango Regency, 2020.....</i>	222



<b>8.</b>	<b>TRANSPORTASI DAN KOMUNIKASI/TRANSPORTATION AND COMMUNICATION</b>	
<b>8.1</b>	<b>TRANSPORTASI TRANSPORTATION</b>	
8.1.1	Panjang Jalan <sup>1</sup> Menurut Tingkat Kewenangan Pemerintahan di Kabupaten Bone Bolango (km), 2018–2020 <i>Length of Roads<sup>1</sup> by Level of Government Authority in Bone Bolango Regency (km), 2018–2020</i> .....	230
8.1.2	Panjang Jalan Menurut Jenis Permukaan Jalan di Kabupaten Bone Bolango (km), 2018–2020 <i>Length of Roads by Type of Road Surface in Bone Bolango Regency (km), 2018–2020</i> .....	231
8.1.3	Panjang Jalan Menurut Kondisi Jalan di Kabupaten Bone Bolango (km), 2018–2020 <i>Length of Roads by Condition of Roads in Bone Bolango Regency (km), 2018–2020</i> .....	232
8.1.4	Banyaknya Kendaraan Bermotor Menurut Jenis Kendaraan di Kabupaten Bone Bolango (km), 2017–2020 <i>Number of Registered Motor Vehicles by Type of Motor Vehicles in Bone Bolango Regency, 2017–2020</i> .....	233
<b>8.2</b>	<b>KOMUNIKASI COMMUNICATION</b>	
8.2.1	Jumlah Kantor Pos Pembantu Menurut Kecamatan di Kabupaten Bone Bolango, 2017–2020 <i>Number of Post Offices Subsidiaries by Subdistrict in Bone Bolango Regency, 2017–2020</i> .....	234

<b>9.</b>	<b>PERBANKAN, KOPERASI, DAN HARGA-HARGA/BANKING, COOPERATIVE, AND PRICES</b>	
<b>9.1</b>	<b>KOPERASI COOPERATIVE</b>	
9.1.1	Jumlah Koperasi Aktif Menurut Kecamatan di Kabupaten Bone Bolango, 2017–2020 <i>Number of Active Cooperative by Subdistrict in Bone Bolango Regency, 2017–2020</i> .....	243
9.1.2	Jumlah Koperasi Menurut Jenis Koperasi dan Kecamatan di Kabupaten Bone Bolango, 2020 <i>Number of Cooperative by Kind of Cooperative and Subdistrict in Bone Bolango Regency, 2020</i> .....	244
<b>9.2</b>	<b>PERBANKAN BANKING</b>	
9.2.1	Jumlah Bank Menurut Kecamatan di Kabupaten Bone Bolango, 2020 <i>Number of Banks by Subdistrict in Bone Bolango Regency, 2020</i> .....	245
<b>10.</b>	<b>PENGELUARAN PENDUDUK/POPULATION EXPENDITURE</b>	
10.1	Rata-rata Pengeluaran per Kapita Sebulan Menurut Kelompok Komoditas (rupiah) di Kabupaten Bone Bolango, 2019 dan 2020 <i>Monthly Average Expenditure per Capita by Commodity Group (rupiahs) in Bone Bolango Regency, 2019 and 2020</i> .....	253
10.1	Persentase Pengeluaran per Kapita Sebulan Menurut Kelompok Komoditas di Kabupaten Bone Bolango, 2019 dan 2020 <i>Percentage of Monthly Expenditure per Capita by Commodity Group in Bone Bolango Regency, 2019 and 2020</i> .....	254
10.3	Persentase Penduduk Menurut Golongan Pengeluaran Per Kapita Sebulan di Kabupaten Bone Bolango, 2020 <i>Percentage of Population by Per Capita Spending Group a Month in Bone Bolango Regency, 2020</i> .....	255

**11. PERDAGANGAN/TRADE**

11.1	Jumlah Sarana Perdagangan Menurut Jenisnya di Kabupaten Bone Bolango, 2017–2020 <i>Number of Trading Facilities by Type of Facility in Bone Bolango Regency, 2017–2020.....</i>	264
11.2	Jumlah Pasar dan Toko Menurut Kecamatan di Kabupaten Bone Bolango, 2020 <i>Number of Market and Store by Subdistrict in Bone Bolango Regency, 2020.....</i>	265
11.3	Jumlah Perusahaan Menurut Badan Hukum di Kabupaten Bone Bolango, 2016–2020 <i>Number of Establishment by Type of Legal Business Entity in Bone Bolango Regency, 2016–2020 .....</i>	266

**12. SISTEM NERACA REGIONAL/SYSTEM OF REGIONAL ACCOUNTS**

12.1.	Produk Domestik Regional Bruto Atas Dasar Harga Berlaku Menurut Lapangan Usaha di Kabupaten Bone Bolango (miliar rupiah), 2016–2020 <i>Gross Regional Domestic Product at Current Market Prices by Industry in Bone Bolango Regency (billion rupiahs), 2016–2020.....</i>	279
12.2	Produk Domestik Regional Bruto Atas Dasar Harga Konstan 2010 Menurut Lapangan Usaha di Kabupaten Bone Bolango (miliar rupiah), 2016–2020 <i>Gross Regional Domestic Product at 2010 Constant Market Prices by Industry in Bone Bolango Regency (billion rupiahs), 2016–2020.....</i>	281
12.3	Distribusi Persentase Produk Domestik Regional Bruto Atas Dasar Harga Berlaku Menurut Lapangan Usaha di Kabupaten Bone Bolango, 2016–2020 <i>Percentage Distribution of Gross Regional Domestic Product at Current Market Prices by Industry in Bone Bolango Regency, 2016–2020.....</i>	283

12.4	Laju Pertumbuhan Produk Domestik Regional Bruto Atas Dasar Harga Konstan 2010 Menurut Lapangan Usaha di Kabupaten Bone Bolango (persen), 2017–2020 <i>Growth Rate of Gross Regional Domestic Product at 2010 Constant Market Prices by Industry in Bone Bolango Regency (percent), 2017–2020</i> .....	285
12.5	Produk Domestik Regional Bruto Atas Dasar Harga Berlaku Menurut Jenis Pengeluaran di Kabupaten Bone Bolango (miliar rupiah), 2016–2020 <i>Gross Regional Domestic Product at Current Market Prices by Type of Expenditure in Bone Bolango Regency (billion rupiahs), 2016–2020</i> .....	287
12.6	Produk Domestik Regional Bruto Atas Dasar Harga Konstan 2010 Menurut Jenis Pengeluaran di Kabupaten Bone Bolango (miliar rupiah), 2016–2020 <i>Gross Regional Domestic Product at 2010 Constant Market Prices by Type of Expenditure in Bone Bolango Regency (billion rupiahs), 2016–2020</i> .....	288
12.7	Distribusi Persentase Produk Domestik Regional Bruto Atas Dasar Harga Berlaku Menurut Pengeluaran, 2016 - 2020 <i>Percentage Distribution of Gross Regional Domestic Product at Current Prices by Expenditure, 2016 - 2020</i> .....	289
12.8	Laju Pertumbuhan Produk Domestik Regional Bruto Atas Dasar Harga Konstan 2010 Menurut Pengeluaran, 2016 - 2020 <i>Growth rate of Gross Regional Domestic Product at 2010 Constant Prices by Expenditure, 2016 - 2020</i> .....	290
<b>13.</b>	<b>PERBANDINGAN ANTAR KABUPATEN/KOTA/ REGENCY/ MUNICIPAL COMPARISON</b>	
13.1	Jumlah Penduduk Menurut Kabupaten/Kota di Provinsi Gorontalo (ribu), 2016–2020 <i>Population by Regency/Municipality in Gorontalo Province (thousand), 2016–2020</i> .....	298

13.2	Laju Pertumbuhan Produk Domestik Regional Bruto Atas Dasar Harga Konstan 2010 Menurut Kabupaten/Kota di Provinsi Gorontalo (persen), 2016–2020 <i>Rate of Growth of Gross Regional Domestic Products at Constant 2010 Prices by Regency/Municipality in Gorontalo Province (percent), 2016–2020</i> .....	299
13.3	Jumlah Penduduk Miskin Menurut Kabupaten/Kota di Provinsi Gorontalo (ribu), 2016–2020 <i>Number of Poor Population by Regency/Municipality in Gorontalo Province (thousand), 2016–2020</i> .....	300
13.4	Indeks Pembangunan Manusia Menurut Kabupaten/Kota di Provinsi Gorontalo, 2016–2020 <i>Human Development Index by Regency/Municipality in Gorontalo Province, 2016–2020</i> .....	301

## DAFTAR GAMBAR/LIST OF FIGURES

		Halaman Page
1.1	Persentase Luas Daerah menurut Kecamatan (%), 2020 <i>Area Percentage of Subdistrict (%), 2020</i> .....	7
1.2	Jumlah Curah Hujan Menurut Bulan di Kabupaten Bone Bolango (mm), 2020 <i>Number of Precipitation by Month in Bone Bolango Regency (mm), 2020</i> .....	8
2.1	Jumlah ASN Menurut Jenis Kelamin di Kabupaten Bone Bolango, Desember 2020 <i>Number of Civil Servants by Sex in Bone Bolango Regency, December 2020</i> .....	24
2.2	Realisasi Pendapatan Pemerintah dan Realisasi Belanja Pemerintah Kabupaten Bone Bolango (miliar rupiah), 2017–2020 <i>Actual Bone Bolango Regency Government Revenues and Actual Bone Bolango Regency Government Expenditures (billion rupiahs), 2017–2020</i> .....	25
3.1	Piramida Penduduk Menurut Kelompok Umur di Kabupaten Bone Bolango, 2020 <i>Population Pyramid by Age Group in Bone Bolango Regency, 2020</i> .....	52
3.2	Persentase Penduduk Menurut Kecamatan di Kabupaten Bone Bolango, 2020 <i>Percentage of Population by Subdistrict in Bone Bolango Regency, 2020</i> .....	53
4.1	Indeks Pembangunan Manusia Kabupaten Bone Bolango, 2018-2020 <i>Human Development Index Bone Bolango Regency, 2018-2020</i> .....	83
4.2	Persentase Penduduk Miskin di Kabupaten Bone Bolango, 2020 <i>Percentage of Poor People in Bone Bolango Regency, 2020</i> .....	84
5.1	Produksi Buah–Buahan Tahunan Menurut Jenis Tanaman di Kabupaten Bone Bolango (ton), 2018–2020 <i>Production of Annual Fruits by Kind of Plant in Bone Bolango Regency (ton), 2018–2020</i> .....	157

5.2	Produksi Tanaman Sayuran Semusim Menurut Jenis Tanaman di Kabupaten Bone Bolango (kuintal), 2018–2020 <i>Production of Seasonal Vegetables and Fruits by Kind of Plant in Bone Bolango Regency (quintal), 2018–2020.....</i>	158
6.1	Jumlah Unit Usaha Industri di Kabupaten Bone Bolango, 2020 <i>Number of Establishment in Bone Bolango Regency, 2020.....</i>	207
6.2	Jumlah Pelanggan Listrik di Kabupaten Bone Bolango, 2019–2020 <i>Number of Electricity Customers in Bone Bolango Regency, 2019–2020.....</i>	208
7.1	Jumlah Rumah Makan/Restoran di Kabupaten Bone Bolango, 2017–2019 <i>Number of Restaurants in Bone Bolango Regency, 2017–2019 .....</i>	218
7.2	Jumlah Wisatawan Mancanegara dan Domestik di Kabupaten Bone Bolango, 2020 <i>Number of International and Domestic Visitors in Bone Bolango Regency, 2020... ..</i>	219
8.1	Persentase Panjang Jalan Menurut Jenis Permukaan Jalan di Kabupaten Bone Bolango (km), 2020 <i>Percentage of Length of Roads by Type of Road Surface in Bone Bolango Regency (km), 2020.....</i>	228
8.2	Panjang Jalan Menurut Kondisi Jalan di Kabupaten Bone Bolango (km), 2018–2020 <i>Length of Roads by Condition of Roads in Bone Bolango Regency (km), 2018–2020... ..</i>	229
9.1	Jumlah Koperasi Aktif Menurut Kecamatan di Kabupaten Bone Bolango, 2020 <i>Number of Active Cooperative by Subdistrict in Bone Bolango Regency, 2020.....</i>	241
9.2	Jumlah Bank Menurut Jenis Bank di Kabupaten Bone Bolango, 2020 <i>Number of Banks by Types of Banks in Bone Bolango Regency, 2020... .</i>	242
10.1	Persentase Pengeluaran per Kapita Sebulan Menurut Kelompok Komoditas di Kabupaten Bone Bolango, 2020 <i>Percentage of Monthly Expenditure per Capita by Commodity Group in Bone Bolango Regency, 2020.....</i>	251

	Halaman Page	
10.2	Persentase Pengeluaran per Kapita Sebulan Menurut Kelompok Komoditas Makanan di Kabupaten Bone Bolango, 2020 <i>Percentage of Monthly Expenditure per Capita by Food Commodity Group in Bone Bolango Regency, 2020</i> .....	252
11.1	Jumlah Sarana Perdagangan Menurut Jenisnya di Kabupaten Bone Bolango, 2020 <i>Number of Trading Facilities by Type of Facility in Bone Bolango Regency, 2020</i> .....	262
11.2	Jumlah Perusahaan Menurut Badan Hukum di Kabupaten Bone Bolango, 2016–2019 <i>Number of Establishment by Type of Legal Business Entity in Bone Bolango Regency, 2016–2019</i> .....	263
12.1	Distribusi Persentase Produk Domestik Regional Bruto Atas Dasar Harga Berlaku Menurut Lapangan Usaha di Kabupaten Bone Bolango, 2020 <i>Percentage Distribution of Gross Regional Domestic Product at Current Market Prices by Industry in Bone Bolango Regency, 2020</i> .....	277
12.2	Produk Domestik Regional Bruto Atas Dasar Harga Berlaku Menurut Lapangan Usaha di Kabupaten Bone Bolango (miliar rupiah), 2016–2020 <i>Gross Regional Domestic Product at Current Market Prices by Industry in Bone Bolango Regency (billion rupiahs), 2016–2020</i> .....	278
13.1	Jumlah Penduduk Menurut Kabupaten/Kota di Provinsi Gorontalo, 2020 <i>Population by Regency/Municipality in Gorontalo Province, 2020</i> .....	296
13.2	Indeks Pembangunan Manusia Menurut Kabupaten/ Kota di Provinsi Gorontalo, 2020 <i>Human Development Index by Regency/Municipality in Gorontalo Province, 2020</i> .....	297





## PENJELASAN UMUM/EXPLANATORY NOTES

Tanda-tanda, satuan-satuan, dan lain-lainnya yang digunakan dalam publikasi ini adalah sebagai berikut:

*Symbols, measurement units, and acronyms which are used in this publication, are as follows:*

### 1. TANDA-TANDA/SYMBOLS

Data tidak tersedia/Data not available .....	: ...
Tidak ada atau nol /Null or zero .....	: -
Data dapat diabaikan/Data negligible .....	: 0
Tanda decimal/Decimal point .....	: ,
Data tidak dapat ditampilkan/Not applicable .....	: NA
Angka estimasi/Estimated figures .....	: e
Angka diperbaiki/Revised figures .....	: r
Angka sementara/Preliminary figures .....	: x
Angka sangat sementara/Very preliminary figures .....	: xx
Angka sangat sangat sementara/Very very preliminary figures .....	: xxx

### 2. SATUAN/UNITS

barel/barrel .....	: 158,99 liter/litres = 1/6,2898 m <sup>3</sup>
hektar (ha)/hectare (ha) .....	: 10 000 m <sup>2</sup>
kilometer (km)/kilometres (km) .....	: 1 000 meter/meters (m)
knot/knot .....	: 1,8523 km/jam (km/hour)
kuintal/quintal .....	: 100 kg
KWh .....	: 1 000 Watt hour
MWh .....	: 1 000 KWh
liter (untuk beras)/litre (for rice) .....	: 0,80 kg
MMSCF .....	: 1/35,3 m <sup>3</sup>
metrik ton (m.ton)/metric ton (m. ton) .....	: 0,98421 long ton = 1 000 kg
ons/ounce .....	: 28,31 gram/grams
ton .....	: 1 000 kg

Satuan lain: buah, dus, butir, helai/lembar, kaleng, batang, pulsa, ton kilometer (ton-km), jam, menit, persen (%).

*Other units: unit, pack, pieces, sheet, tin, pulse, ton-kilometres(ton-km), hour, minute, percent (%).*

Perbedaan angka di belakang koma disebabkan oleh pembulatan angka.

*The difference in decimal numbers is caused by rounding.*



## DAFTAR SINGKATAN/ LIST OF ABBREVIATIONS

SI	: Stasiun Iklim
SIMPK	: Stasiun Meteorologi Pertanian Khusus
t.t	: Tempat tidur
BCG	: Bacillus Calmette Guerin
DPT	: Difteri, Pertusis, Tetanus
TT	: Tetanus Toxoid
IOT	: Industri Obat Tradisional/ <i>Traditional Medicine Industry</i>
IKOT	: Industri Kecil Obat Tradisional/ <i>Traditional Medicine Small</i>
Alkes	: Alat kesehatan/ <i>Health Kits</i>
PKRT	: Perbekalan Kesehatan Rumah tangga/ <i>Household Health Logistics</i>
Kompl	: Komplemen/ <i>Complement</i>
IRTP	: Industri Pangan Produksi Rumah Tangga/ <i>Foods Home Industry</i>
PBF	: Pedagang Besar Farmasi/ <i>Pharmacy Whole-seller</i>
GFK	: Gudang Farmasi Kab/Kota/Regency/ <i>Municipality Pharmacy Warehouse</i>
RB	: Rumah Bersalin/ <i>Delivery House</i>
Pustu	: Puskesmas pembantu/ <i>Auxiliary Public Health Center</i>
BP	: Balai Pengobatan/ <i>Polyclinic</i>
TPS	: Tempat Pembuangan Sementara / <i>landfill</i>
Jamkesmas	: Jaminan kesehatan masyarakat miskin/ <i>Poor public health insurance</i>
PJKMU	: Program Jaminan Kesehatan Masyarakat Umum
SIUP	: Surat Ijin Usaha Perdagangan/ <i>Trading Permission Letter</i>
TDP	: Tanda Daftar Perusahaan/ <i>Company Registration Identity</i>
API	: Angka Pengenal Importir/ <i>Importer's Identity Number</i>



## Statistik Kunci, 2018–2020

### Key Statistics, 2018–2020

Rincian/Description	Satuan/Unit	2018	2019	2020
(1)	(2)	(3)	(4)	(5)
<b>SOSIAL/SOCIAL</b>				
Penduduk <sup>1</sup> /Population <sup>1</sup>	ribu/thousand	159,19	161,24	162,78
Laju Pertumbuhan Penduduk <sup>1</sup> /Population Growth <sup>1</sup>	%	1,39	1,28	1,34
Angka Harapan Hidup <sup>1-e</sup> /Life Expectancy Rate <sup>1</sup>	tahun/years	67,95	68,38	68,46
Angka Melek Huruf Usia 15+/ <i>Literacy Rate Aged 15+</i>	%	99,32	98,93	99,70
Tingkat Partisipasi Angkatan Kerja -TPAK <sup>2,3</sup> <i>Labour Force Participation Rate-LFPR<sup>2,3</sup></i>	%	65,98	65,38	63,68
Tingkat Pengangguran Terbuka-TPT <sup>2</sup> <i>Unemployment Rate-UR<sup>2</sup></i>	%	4,30	4,35	4,48
Penduduk Miskin <sup>4</sup> /Poor People <sup>4</sup>	ribu/thousand	27,61	25,91	25,72
Persentase Penduduk Miskin <sup>4</sup> <i>Percentage of Poor People<sup>4</sup></i>	%	17,40	16,12	15,81
Indeks Pembangunan Manusia-IPM <sup>5</sup> <i>Human Development Index<sup>5</sup></i>	–	69,06	69,63	69,98
<b>EKONOMI/ECONOMIC</b>				
Produk Domestik Regional Bruto (PDRB) Harga Berlaku <sup>6</sup> <i>Gross Regional Domestic Bruto (GRDP) at Current Price<sup>6</sup></i>	miliar rupiah <i>billion rupiahs</i>	4 202,06	4 579,49	4 648,85
Laju Pertumbuhan Ekonomi <sup>8</sup> /Economic Growth <sup>7</sup>	%	6,46	6,35	0,06
PDRB Per Kapita Harga Berlaku <sup>6,8</sup> <i>Per Capita of GRDP at Current Price<sup>6,8</sup></i>	juta rupiah <i>million rupiahs</i>	26,39	28,39	28,50


- Catatan/Notes: <sup>1</sup> Hasil proyeksi penduduk Indonesia 2010–2035 (pertengahan tahun/Juni)/*The result of Indonesia population prjection 2010–2035 (mid year/June)*
- <sup>2</sup> Kondisi Agustus/Condition at August
- <sup>3</sup> Menggunakan penimbang hasil proyeksi penduduk tahun 2010–2035/Weighted by the 2010–2035 population projection
- <sup>4</sup> Kondisi Maret/Condition at March
- <sup>5</sup> Sejak tahun 2010, IPM dihitung dengan metode baru. Komponen IPM metode baru adalah angka harapan hidup saat lahir, harapan lama sekolah, rata-rata lama sekolah, dan pengeluaran per kapita/*Since 2010, HDI was calculated using new method. New HDI component are life expectancy at birth, expected years of schooling, means years of schooling, and expenditure per capita*
- <sup>6</sup> Mulai tahun 2010 mengadopsi System of National Account 2008 (SNA 2008)/*Since 2010 is in line with System of National Account 2008 (SNA 2008)*
- <sup>7</sup> Menggunakan tahun dasar 2010 (2010=100)/*Using 2010 base year (2010=100)*
- <sup>8</sup> Menggunakan proyeksi penduduk berdasarkan hasil SP2010/*Using population projection based on SP2010*



BAB  
Chapter

1

GEOGRAFI DAN IKLIM  
*Geography and Climate*







**PENJELASAN TEKNIS****TECHNICAL NOTES**

1. Wilayah adalah ruang yang merupakan kesatuan geografis beserta segenap unsur terkait padanya yang batas dan sistemnya ditentukan berdasarkan aspek administratif dan/atau aspek fungsional (PP No. 47 Tahun 1997).
  2. Wilayah Administratif adalah wilayah kerja perangkat Pemerintah Pusat termasuk gubernur sebagai wakil Pemerintah Pusat untuk menyelenggarakan Urusan Pemerintahan yang menjadi kewenangan Pemerintah Pusat di Daerah dan wilayah kerja gubernur dan bupati/walikota dalam melaksanakan urusan pemerintahan umum di Daerah (UU No. 23, Tahun 2014).
  3. Data Wilayah Administrasi Pemerintahan adalah data dasar yang memuat nama wilayah administrasi, luas wilayah dan jumlah penduduk (Permendagri No. 137 Tahun 2017).
  4. Nama wilayah merupakan nama wilayah administrasi pemerintahan daerah provinsi, kabupaten/kota, Kecamatan, Desa dan Kelurahan yang ditetapkan sesuai dengan ketentuan peraturan perundang-undangan (Permendagri No. 137
1. *A region is a space which is a geographical unit and all elements related to it, whose boundaries and systems are determined based on administrative and / or functional aspects.*
  2. *Administrative Region is the working area of the central government apparatus including the governor as the representative of the Central Government to carry out Government Affairs which are the authority of the Central Government in the Region and the working area of the governor and regent / mayor in carrying out general government affairs in the Region (Republic of Indonesia Law No. 23, 2014).*
  3. *Government Administrative Region Data is basic data that contains the name of the administrative area, area and population (Minister of Internal Affairs regulations, No. 137 - 2017).*
  4. *The name of the region is the name of the administrative area of the provincial, district / city, subdistrict, village and village administration that is determined in accordance with statutory provisions (Minister of Internal Affairs regulations, No. 137 - 2017).*

Tahun 2017).

- |  |   |
|--|---|
| <p>5. Luas wilayah daerah kabupaten/ kota ditetapkan berdasarkan luas wilayah indikatif sesuai dengan ketentuan peraturan perundang-undangan (Permendagri No. 137 Tahun 2017).</p>   | <p>5. <i>The area of the regency / city is determined based on the indicative area in accordance with statutory provisions (Minister of Internal Affairs regulations, No. 137 - 2017).</i></p>  |
| <p>6. Letak Wilayah adalah lokasi di mana wilayah itu berada. Posisi wilayah ini dilihat dari realitas atau kenyataan yang ada pada permukaan bumi. Letak wilayah ini bisa dilihat dari 3 aspek yakni astronomis, geografis dan juga geologis.</p> | <p>6. <i>Letak Wilayah adalah lokasi di mana wilayah itu berada. Posisi wilayah ini dilihat dari realitas atau kenyataan yang ada pada permukaan bumi. Letak wilayah ini bisa dilihat dari 3 aspek yakni astronomis, geografis dan juga geologis.</i></p> |
| <p>7. Letak astronomis adalah lokasi sebuah wilayah dilihat dari posisinya terhadap garis bujur dan juga garis lintang.</p>  | <p>7. <i>The astronomical location is the location of an area seen from its position in longitude and latitude.</i></p>   |
| <p>8. Letak geografis adalah lokasi sebuah wilayah dilihat dari posisi nyatanya di permukaan bumi yang bersinggungan atau berdampingan dengan posisi wilayah lainnya.</p>  | <p>8. <i>Geographical location is the location of an area seen from its actual position on the surface of the earth that intersects or is adjacent to the position of other regions.</i></p>  |
| <p>9. Letak geologis adalah posisi suatu wilayah yang dilihat dari kondisi geologinya.</p>   | <p>9. <i>Geological position is the position of an area which is seen from its geological conditions.</i></p>   |
| <p>10. Cuaca adalah keadaan sesaat dari gejala atmosfer yang biasanya dikemukakan dengan besar parameter atmosfer, seperti suhu udara, kelembapan udara, hujan, perawan, jarak pandang, angin,</p>   | <p>10. <i>Weather is a momentary state of atmospheric symptoms that is usually expressed by large atmospheric parameters, such as air temperature, humidity, rain, cloud, visibility, wind and air</i></p>  |

dan Tekanan udara.

*pressure.*

11. Iklim adalah keadaan rata-rata cuaca untuk periode yang sangat panjang
  12. Suhu udara adalah suhu udara di permukaan sebagaimana diukur dalam layar berventilasi atas tanah sebesar 1,5 m di atas tanah.
  13. Kelembaban udara adalah keadaan lembab udara berhubungan dengan adanya uap air di dalamnya.
  14. Tekanan udara merupakan tenaga yang bekerja untuk menggerakkan massa udara dalam setiap satuan luas tertentu. Diukur dengan menggunakan barometer. Satuan tekanan udara adalah milibar (mb).
  15. Lama penyinaran matahari adalah lamanya matahari bersinar cerah pada permukaan bumi, yang dihitung mulai dari matahari terbit hingga terbenam, dan ditulis dalam satuan jam sampai nilai persepuluhan atau sering ditulis dalam satuan persen terhadap panjang hari maksimum.
  16. Curah hujan terbagi menjadi 3 kategori, yaitu:
    - a. rendah (0 – 100 mm),
    - b. menengah (100 - 300 mm),
    - c. tinggi (300 – 500 mm).
11. *climate is the average state of weather for a very long period.*
  12. *Air temperature is the temperature of the air at the surface as measured in a ventilated screen above ground at 1.5 m above the ground.*
  13. *Humidity is the humid state of the air associated with the presence of moisture in it.*
  14. *Air pressure is the power that works to move the air mass in any given area. Measured using a barometer. The unit of air pressure is millibars (mb).*
  15. *The length of the sun's irradiation is the length of the sun shining brightly on the surface of the earth, which is calculated from sunrise to sunset, and is written in hours to tithe or often in percent of the maximum day length.*
  16. *Rainfall is divided into 3 categories, namely:*
    - a. *low (0 - 100 mm),*
    - b. *medium (100 - 300 mm),*
    - c. *high (300 - 500 mm).*

**ULASAN**

Kabupaten Bone Bolango merupakan kabupaten yang berada paling timur di Provinsi Gorontalo. Secara astronomis, Kabupaten Bone Bolango terletak antara  $0^{\circ} 18' 21.6'' - 0^{\circ} 48' 21.96''$  Lintang Utara, dan  $123^{\circ} 2' 11.76'' - 123^{\circ} 33' 15.48''$  Bujur Timur.

Berdasarkan posisi geografisnya, Kabupaten Bone Bolango memiliki batas-batas: Utara – Kabupaten Gorontalo Utara, Selatan – Teluk Tomini, Barat – Kabupaten Gorontalo, Timur – Provinsi Sulawesi Utara.

Wilayah Kabupaten Bone Bolango memiliki luas wilayah sebesar 1.915,44 km<sup>2</sup>. Kabupaten Bone Bolango terdiri dari 18 Kecamatan. Kecamatan yang memiliki wilayah terluas adalah Kecamatan Pinogu yaitu sebesar 496,00 Km<sup>2</sup>, sedangkan Kecamatan yang memiliki wilayah terkecil adalah Kecamatan Bulango Selatan yaitu sebesar 0,29 Km<sup>2</sup>.

Kabupaten Bone Bolango merupakan wilayah yang mempunyai iklim tropis dengan suhu maksimum mencapai  $35,4^{\circ}$  Celcius dan suhu minimum mencapai  $19^{\circ}$  Celcius. Sedangkan rata-rata curah hujan yang terjadi di tahun 2020 adalah 203,28 mm<sup>3</sup>, dengan curah hujan tertinggi mencapai 505,5 mm<sup>3</sup> di Bulan Juli, dan curah hujan terendah mencapai 102,1 mm<sup>3</sup> di Bulan Oktober.

**DESCRIPTION**

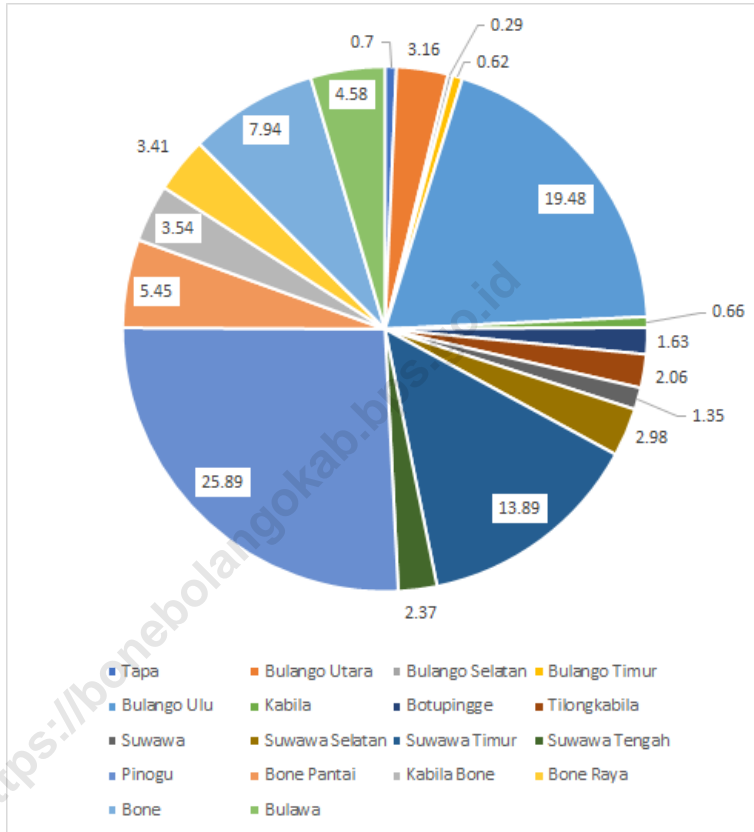
*Bone Bolango Regency is the easternmost district in Gorontalo Province. Astronomically, Bone Bolango Regency is located between  $18^{\circ} 21.6'' - 0^{\circ} 48' 21.96''$  North Latitude, and  $123^{\circ} 2' 11.76'' - 123^{\circ} 33' 15.48''$  East Longitude.*

*Based on its geographical position, Bone Bolango Regency has boundaries: North - Gorontalo Utara Regency, South - Tomini Bay, West - Gorontalo Regency, East - Sulawesi Utara Province.*

*Bone Bolango Regency has an area of 1,915.44 km<sup>2</sup>. Bone Bolango Regency consists of 18 sub-districts. The sub-district that has the largest area is Pinogu sub-district which is 496.00 Km<sup>2</sup>, while the sub-district that has the smallest area is South Bulango Sub-district which is 0.29 Km<sup>2</sup>.*

*Bone Bolango Regency is a region that has a tropical climate with a maximum temperature reaching  $35.4^{\circ}$  Celsius and a minimum temperature reaching  $19^{\circ}$  Celsius. While the average rainfall that occurred in 2020 was 203.28 mm<sup>3</sup>, with the highest rainfall reaching 505.5 mm<sup>3</sup> in July, and the lowest rainfall reached 102.1 mm<sup>3</sup> in October.*

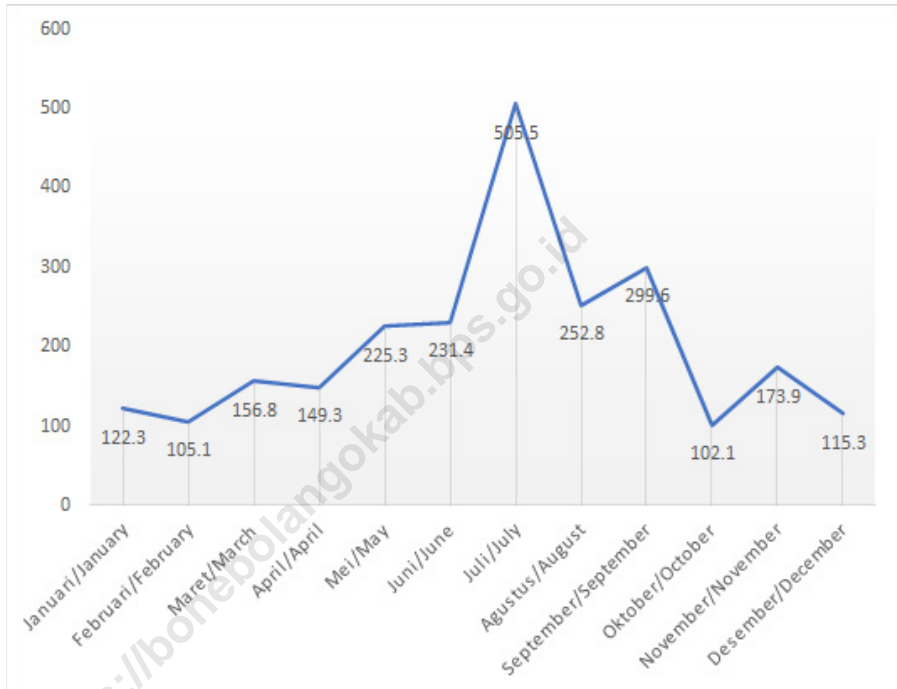
**Gambar 1.1** **Persentase Luas Daerah menurut Kecamatan (%), 2020**  
**Figures 1.1** **Area Percentage of Subdistrict (%), 2020**



Sumber/Source : Berdasarkan Peraturan Menteri Dalam Negeri No.66 Tahun 2011 Tanggal 28 Desember 2011/  
 Based on Minister of Home Affairs Regulation No.66/2011, December 28, 2011

**Gambar** 1.2  
**Figures**

**Jumlah Curah Hujan Menurut Bulan di Kabupaten Bone Bolango (mm), 2020**  
**Number of Precipitation by Month in Bone Bolango Regency (mm), 2020**



Sumber/Source : Badan Meteorologi Klimatologi dan Geofisika /  
Meteorology, Climatology, and Geophysical Agency

## 1.1 KEADAAN GEOGRAFI GEOGRAPHY CONDITION

**Tabel** 1.1.1 **Luas Daerah dan Jumlah Pulau Menurut Kecamatan di Kabupaten Bone Bolango, 2020**  
**Table** 1.1.1 **Total Area and Number of Islands by Subdistrict in Bone Bolango Regency, 2020**

Kecamatan <i>Subdistrict</i>	Ibukota Kecamatan <i>Capital of Subdistrict</i>	Luas <i>Total Area</i> (km <sup>2</sup> /sq.km)
(1)	(2)	(3)
1. Tapa	Talulobutu	13,44
2. Bulango Utara	Boidu	60,50
3. Bulango Selatan	Tinelo Ayula	5,62
4. Bulango Timur	Bulotalangi	11,91
5. Bulango Ulu	Mongiilo	373,06
6. Kabila	Olohuta	12,63
7. Botupingge	Timbuolo Timur	31,20
8. Tilongkabila	Bongoime	39,42
9. Suwawa	Boludawa	25,78
10. Suwawa Selatan	Molintogupo	57,02
11. Suwawa Timur	Dumbayabulan	266,13
12. Suwawa Tengah	Duano	45,36
13. Pinogu	Pinogu	496,00
14. Bone Pantai	Bilungala	104,37
15. Kabila Bone	Huangobotu	67,85
16. Bone Raya	Mopiya	65,30
17. Bone	Taludaa	152,02
18. Bulawa	Kaidundu	87,82
<b>Kabupaten Bone Bolango</b>		<b>1 915,44</b>



Lanjutan Tabel/*Continued Table 1.1.1*

Kecamatan <i>Subdistrict</i>	Persentase terhadap Luas Kabupaten/ Kota <i>Percentage to Regency/Municipal Area</i>	Jumlah Pulau <i>Number of Islands</i>
(1)	(4)	(5)
1. Tapa	0,70	-
2. Bulango Utara	3,16	-
3. Bulango Selatan	0,29	-
4. Bulango Timur	0,62	-
5. Bulango Ulu	19,48	-
6. Kabila	0,66	-
7. Botupingge	1,63	-
8. Tilongkabila	2,06	-
9. Suwawa	1,35	-
10. Suwawa Selatan	2,98	-
11. Suwawa Timur	13,89	-
12. Suwawa Tengah	2,37	-
13. Pinogu	25,89	-
14. Bone Pantai	5,45	-
15. Kabila Bone	3,54	-
16. Bone Raya	3,41	-
17. Bone	7,94	-
18. Bulawa	4,58	-
<b>Kabupaten Bone Bolango</b>	<b>100,00</b>	<b>-</b>

Sumber/*Source*: Berdasarkan Peraturan Menteri Dalam Negeri No.66 Tahun 2011 Tanggal 28 Desember 2011/  
Based on Minister of Home Affairs Regulation No.66/2011, December 28, 2011

**Tabel**  
**Table** 1.1.2

**Tinggi Wilayah dan Jarak ke Ibukota Kabupaten/Kota Menurut Kecamatan di Kabupaten Bone Bolango, 2020**  
**Altitude and Distance to the Capital of Regency/ Municipality by Subdistrict in Bone Bolango Regency, 2020**

Kecamatan Subdistrict	Tinggi Wilayah (mdpl) Altitude (m a.s.l)	Jarak ke Ibukota Kabupaten/Kota Distance to the Capital of Regency/ Municipality
(1)	(2)	(3)
1. Tapa	25	10,0
2. Bulango Utara	53	16,0
3. Bulango Selatan	21	12,0
4. Bulango Timur	33	11,0
5. Bulango Ulu	95	43,0
6. Kabila	10	7,0
7. Botupingge	18	16,2
8. Tilongkabila	20	5,0
9. Suwawa	18	0,0
10. Suwawa Selatan	16	6,5
11. Suwawa Timur	55	21,0
12. Suwawa Tengah	49	3,5
13. Pinogu	600	35,0
14. Bone Pantai	7	40,0
15. Kabila Bone	13	23,0
16. Bone Raya	10	70,0
17. Bone	7	90,0
18. Bulawa	10	60,0
<b>Kabupaten Bone Bolango</b>	-	-

Sumber/Source: Berdasarkan Peraturan Menteri Dalam Negeri No.66 Tahun 2011 Tanggal 28 Desember 2011/  
Based on Minister of Home Affairs Regulation No.66/2011, December 28, 2011

**Tabel**  
**Table** 1.1.3**Letak Astronomis Kecamatan-Kecamatan di Kabupaten Bone Bolango, 2020**  
**Astronomical Position of Subdistrict in Bone Bolango Regency, 2020**

Kecamatan Subdistrict	Lintang Utara North Latitude	Bujur Timur East Longitude
(1)	(2)	(3)
1. Tapa	0° 36' 6.84" - 0° 38' 49.2"	123° 4' 6.24" - 123° 7' 30.72"
2. Bulango Utara	0° 36' 34.2" - 0° 48' 21.96"	123° 2' 11.76" - 123° 8' 0.96"
3. Bulango Selatan	0° 34' 49.08" - 0° 36' 11.88"	123° 3' 42.48" - 123° 6' 2.88"
4. Bulango Timur	0° 35' 17.52" - 0° 38' 36.96"	123° 4' 41.52" - 123° 8' 7.8"
5. Bulango Ulu	0° 36' 59.76" - 0° 46' 33.6"	123° 5' 57.48" - 123° 18' 50.4"
6. Kabila	0° 31' 37.56" - 0° 33' 56.88"	123° 4' 48.72" - 123° 7' 30"
7. Botupingge	0° 30' 3.6" - 0° 32' 11.4"	123° 4' 46.2" - 123° 7' 26.04"
8. Tilongkabila	0° 32' 49.2" - 0° 38' 12.48"	123° 5' 28.32" - 123° 10' 24.24"
9. Suwawa	0° 31' 19.92" - 0° 37' 13.44"	123° 7' 17.04" - 123° 14' 12.84"
10. Suwawa Selatan	0° 26' 58.92" - 0° 32' 10.32"	123° 7' 18.12" - 123° 13' 9.12"
11. Suwawa Timur	0° 25' 53.04" - 0° 42' 8.28"	123° 12' 32.4" - 123° 21' 49.32"
12. Suwawa Tengah	0° 30' 54" - 0° 33' 35.64"	123° 9' 1.08" - 123° 12' 36"
13. Pinogu	0° 24' 5.4" - 0° 38' 29.04"	123° 18' 38.52" - 123° 33' 15.48"
14. Bone Pantai	0° 20' 49.56" - 0° 27' 53.28"	123° 9' 25.92" - 123° 17' 30.48"
15. Kabila Bone	0° 24' 10.8" - 0° 30' 18"	123° 5' 10.32" - 123° 11' 13.56"
16. Bone Raya	0° 18' 21.6" - 0° 25' 12"	123° 18' 29.88" - 123° 23' 17.16"
17. Bone	0° 18' 38.52" - 0° 26' 37.32"	123° 22' 8.04" - 123° 33' 6.48"
18. Bulawa	0° 18' 56.88" - 0° 26' 0.6"	123° 14' 9.96" - 123° 20' 35.52"
<b>Kabupaten Bone Bolango</b>	<b>0° 18' 21.6" - 0° 48' 21.96"</b>	<b>123° 2' 11.76" - 123° 33' 15.48"</b>

Sumber/Source: Badan Pusat Statistik Kabupaten Bone Bolango - Kegiatan Pemetaan Wilayah Kerja Statistik 2020 /  
BPS - Statistics of Bone Bolango Regency - Mapping of Statistical Work Areas 2020

**Tabel** 1.1.4 **Batas Wilayah Kabupaten Bone Bolango, 2020**  
**Table** 1.1.4 **Borders of Bone Bolango Regency, 2020**

<b>Batas Borders</b>	<b>Wilayah Region</b>
(1)	(2)
Sebelah Utara <i>To The North With</i>	Kabupaten Gorontalo Utara dan Provinsi Sulawesi Utara <i>Gorontalo Utara Regency and Province of Sulawesi Utara</i>
Sebelah Timur <i>To The East With</i>	Provinsi Sulawesi Utara <i>Province of Sulawesi Utara</i>
Sebelah Selatan <i>To The South With</i>	Teluk Tomini <i>Tomini Gulf</i>
Sebelah Barat <i>To The West With</i>	Kabupaten Gorontalo dan Kota Gorontalo <i>Gorontalo Regency and Gorontalo Municipality</i>

Sumber/Source: Badan Pusat Statistik Kabupaten Bone Bolango - Kegiatan Pemetaan Wilayah Kerja Statistik 2020 /  
 BPS - Statistics of Bone Bolango Regency - Mapping of Statistical Work Areas 2020

## 1.2 KEADAAN IKLIM CLIMATE CONDITION

**Tabel** 1.2.1 **Pengamatan Unsur Iklim Menurut Bulan di Stasiun  
Klimatologi Kabupaten Bone Bolango, 2020**  
*Observation of Climate Elements By Months at Bone  
Bolango Regency Station of Climatology, 2020*

Bulan Month	Suhu/Temperature (°C)			Kelembaban/Humidity (%)		
	Minimum	Rata-rata Average	Maksimum Maximum	Minimum	Rata-rata Average	Maksimum Maximum
(1)	(2)	(3)	(4)	(5)	(6)	(7)
Januari/January	21,20	29,64	35,40	46,00	73,25	98,00
Februari/February	19,00	29,51	35,40	41,00	72,38	98,00
Maret/March	20,80	29,37	34,40	40,00	74,91	100,00
April/April	21,20	29,58	34,60	48,00	74,93	98,00
Mei/May	23,20	29,75	34,20	52,00	76,42	98,00
Juni/June	22,80	28,18	33,20	50,00	80,43	98,00
Juli/July	22,00	27,10	32,00	63,00	84,76	100,00
Agustus/August	20,40	28,66	33,60	42,00	74,35	98,00
September/September	21,40	28,21	32,80	56,00	80,71	100,00
Oktober/October	21,20	29,09	33,80	45,00	74,24	98,00
November/November	20,60	28,95	33,80	41,00	76,99	98,00
Desember/December	22,60	29,49	34,60	52,00	74,56	98,00

Lanjutan Tabel/Continued Table 1.2.1

Bulan Month	Kecepatan Angin (m/det) Wind Velocity (m/sec)			Tekanan Udara/Atmospheric Pressure (mb)		
	Minimum	Rata-rata Average	Maksimum Maximum	Minimum	Rata-rata Average	Maksimum Maximum
(1)	(8)	(9)	(10)	(11)	(12)	(13)
Januari/January	<i>calm</i>	0,54	3,09	1000,60	1004,99	1010,70
Februari/February	<i>calm</i>	0,54	3,09	1001,30	1005,87	1010,10
Maret/March	<i>calm</i>	0,52	3,60	1001,50	1005,35	1009,60
April/April	<i>calm</i>	0,56	4,12	1002,00	1005,40	1009,20
Mei/May	<i>calm</i>	0,60	5,14	999,00	1004,75	1009,60
Juni/June	<i>calm</i>	0,49	5,14	1001,90	1005,09	1009,20
Juli/July	<i>calm</i>	0,45	3,60	1001,50	1004,48	1008,10
Agustus/August	<i>calm</i>	0,66	3,09	1001,50	1005,00	1009,30
September/September	<i>calm</i>	0,53	4,12	1000,00	1004,67	1008,60
Oktober/October	<i>calm</i>	0,63	3,60	1000,30	1003,93	1008,00
November/November	<i>calm</i>	0,55	10,29	1000,80	1004,25	1009,80
Desember/December	<i>calm</i>	0,39	4,63	998,90	1003,21	1007,20

Lanjutan Tabel/*Continued Table 1.2.1*

<b>Bulan Month</b>	<b>Jumlah Curah Hujan Number of Precipitation (mm)</b>	<b>Jumlah Hari Hujan (hari) Number of Rainy Days (day)</b>	<b>Penyinaran Matahari Duration of Sunshine (%)</b>
(1)	(14)	(15)	(16)
Januari/ <i>January</i>	122,30	15	66,57
Februari/ <i>February</i>	105,10	16	65,95
Maret/ <i>March</i>	156,80	13	64,13
April/ <i>April</i>	149,30	19	66,85
Mei/ <i>May</i>	225,30	16	59,88
Juni/ <i>June</i>	231,40	26	45,13
Juli/ <i>July</i>	505,50	28	28,43
Agustus/ <i>August</i>	252,80	19	58,95
September/ <i>September</i>	299,60	23	47,50
Oktober/ <i>October</i>	102,10	19	59,92
November/ <i>November</i>	173,90	23	73,33
Desember/ <i>December</i>	115,30	17	64,63

Sumber/*Source*: Badan Meteorologi Klimatologi dan Geofisika /  
*Meteorology, Climatology, and Geophysical Agency*

BAB  
Chapter

2

PEMERINTAHAN  
Government

PNS WANITA

FEMALE CIVIL SERVANTS

2.665 jiwa

lebih banyak dari...  
more than..

PNS PRIA  
MALE CIVIL SERVANTS

1.276 jiwa







**PENJELASAN TEKNIS****TECHNICAL NOTES**

- |  |  |
|--|--|
| <p>1. Pemerintah Pusat yang selanjutnya disebut Pemerintah adalah Presiden Republik Indonesia yang memegang kekuasaan pemerintahan Negara Republik Indonesia sebagaimana dimaksud dalam Undang-Undang Dasar Negara Republik Indonesia Tahun 1945 (Permendagri No. 137 Tahun 2017).</p>   | <p>1. <i>The Central Government, hereinafter referred to as the Government, is the President of the Republic of Indonesia who holds the power of government of the Republic of Indonesia as referred to in the 1945 Constitution of the Republic of Indonesia (Ministry of Internal Affairs Regulation, Number 137, 2017).</i></p>   |
| <p>2. Pemerintahan Daerah adalah penyelenggaraan urusan pemerintahan oleh pemerintah daerah dan dewan perwakilan rakyat daerah menurut asas otonomi dan tugas pembantuan dengan prinsip otonomi seluas-luasnya dalam sistem dan prinsip Negara Kesatuan Republik Indonesia sebagaimana dimaksud dalam Undang-Undang Dasar Negara Republik Indonesia Tahun 1945 (Permendagri No. 137 Tahun 2017).</p> | <p>2. <i>Regional Government is the administration of government affairs by the regional government and the regional people's representative council according to the principle of autonomy and assistance task with the principle of broadest autonomy in the system and principles of the Unitary State of the Republic of Indonesia as referred to in the 1945 Constitution of the Republic of Indonesia (Ministry of Internal Affairs Regulation, Number 137, 2017).</i></p> |
| <p>3. Pemerintah Daerah adalah kepala daerah sebagai unsur penyelenggara Pemerintahan Daerah yang memimpin pelaksanaan urusan pemerintahan yang menjadi kewenangan daerah otonom (Permendagri No. 137 Tahun 2017).</p>   | <p>3. <i>Regional Government is the head of the region as the organizer of the Regional Government who leads the implementation of government affairs which are the authority of the autonomous region (Ministry of Internal Affairs Regulation, Number 137, 2017).</i></p>  |
| <p>4. Kecamatan atau yang disebut dengan nama lain adalah</p>  | <p>4. <i>The sub-district or other name is a part of the region of the regency</i></p>   |

bagian wilayah dari Daerah kabupaten/kota yang dipimpin oleh Camat (Permendagri No. 137 Tahun 2017).

*/ city that is led by the sub-district head (Ministry of Internal Affairs Regulation, Number 137, 2017).*

5. Desa adalah kesatuan masyarakat hukum yang memiliki batas wilayah yang berwenang untuk mengatur dan mengurus urusan pemerintahan, kepentingan masyarakat setempat berdasarkan prakarsa masyarakat, hak asal usul, dan/atau hak tradisional yang diakui dan dihormati dalam sistem pemerintahan Negara Kesatuan Republik Indonesia (Permendagri No. 137 Tahun 2017).
5. *Village is a legal community unit that has the authority to manage and manage government affairs, the interests of the local community based on community initiatives, original rights, and / or traditional rights that are recognized and respected in the government system of the Unitary State of the Republic of Indonesia (Ministry of Internal Affairs Regulation, Number 137, 2017).*
6. Kelurahan adalah wilayah kerja lurah sebagai perangkat kabupaten/kota dalam wilayah kerja kecamatan (Permendagri No. 137 Tahun 2017).
6. *Kelurahan is the village head's working area as a district / city apparatus within the subdistrict working area (Ministry of Internal Affairs Regulation, Number 137, 2017).*
7. Satuan Lingkungan Setempat (SLS) adalah satuan wilayah di bawah desa/kelurahan yang biasanya ditetapkan dengan peraturan daerah atau peraturan desa, dengan menyebutkan tingkatan dan banyaknya satuan wilayah di bawah desa beserta batas-batasnya.
7. *Local Environmental Unit (SLS) is a unit of area under the village / Urban Village which is usually determined by regional regulations or village regulations, stating the level and number of regional units under the village along with its boundaries.*
8. Tingkatan dan nama SLS bisa berbeda antar daerah, seperti Rukun Tetangga (RT), Rukun Warga (RW), dusun, dan lingkungan.
8. *The level and name of the SLS can differ between regions, such as the Rukun Tetangga (RT), Rukun Warga (RW), hamlet, and environment.*

9. Aparatur Sipil Negara yang selanjutnya disingkat ASN adalah profesi bagi pegawai negeri sipil dan pegawai pemerintah dengan perjanjian kerja yang bekerja pada instansi pemerintah (UU No. 5, Tahun 2014).
  10. Dewan Perwakilan Rakyat Daerah yang selanjutnya disingkat DPRD adalah lembaga perwakilan rakyat daerah yang berkedudukan sebagai unsur penyelenggara Pemerintahan Daerah.
  11. Pendapatan Asli Daerah (PAD) adalah pendapatan yang diperoleh daerah yang dipungut berdasarkan peraturan daerah sesuai dengan peraturan perundang-undangan, guna keperluan daerah yang bersangkutan dalam membiayai kegiatannya.
  12. Dana Perimbangan adalah dana yang bersumber dari pendapatan APBN yang dialokasikan kepada Daerah untuk mendanai kebutuhan daerah dalam rangka pelaksanaan desentralisasi.
  13. Lain-lain Pendapatan yang Sah adalah pendapatan lainnya dari pemerintah pusat dan atau dari instansi pusat, serta dari daerah lainnya.
9. *State Civil Apparatus, hereinafter referred to as ASN, is a profession for civil servants and government employees with work agreements that work for government agencies (Law of the Republic of Indonesia, Number 5, 2014).*
  10. *Regional People's Representative Council, hereinafter referred to as DPRD, is a regional people's representative body that is domiciled as an element of regional government administration.*
  11. *Regional Original Income (PAD) is the income obtained by the region which is collected based on regional regulations in accordance with the laws and regulations, for the needs of the region concerned in financing its activities.*
  12. *Balancing Funds are funds sourced from APBN revenues that are allocated to regions to fund regional needs in the context of implementing decentralization.*
  13. *Other Legal Revenues are other revenues from the central government and / or from central agencies, as well as from other regions.*

**ULASAN**

Secara administratif, Kabupaten Bone Bolango terdiri dari 18 Kecamatan, yaitu:

- Kecamatan Tapa
- Kecamatan Bulango Utara
- Kecamatan Bulango Selatan
- Kecamatan Bulango Timur
- Kecamatan Bulango Ulu
- Kecamatan Kabila
- Kecamatan Botupingge
- Kecamatan Tilongkabila
- Kecamatan Suwawa
- Kecamatan Suwawa Selatan
- Kecamatan Suwawa Timur
- Kecamatan Suwawa Tengah
- Kecamatan Pinogu
- Kecamatan Bonepantai
- Kecamatan Kabila Bone
- Kecamatan Bone Raya
- Kecamatan Bone
- Kecamatan Bulawa

Jumlah desa yang ada di Kabupaten Bone Bolango adalah sebanyak 165. Kecamatan yang mempunyai desa paling banyak adalah Kecamatan Tilongkabila dan Kecamatan Bone yang masing-masing memiliki desa sebanyak 14. Sedangkan kecamatan yang memiliki desa paling sedikit adalah Kecamatan Bulango Timur dan Kecamatan Pinogu.

Jumlah satuan lingkungan setempat (SLS) yang ada di Kabupaten Bone Bolango adalah terdiri dari 555 dusun dan 5 lingkungan. Kecamatan yang memiliki satuan lingkungan

**DESCRIPTION**

*Administratively, Bone Bolango Regency consists of 18 sub-districts, that is:*

- *Kecamatan Tapa*
- *Kecamatan Bulango Utara*
- *Kecamatan Bulango Selatan*
- *Kecamatan Bulango Timur*
- *Kecamatan Bulango Ulu*
- *Kecamatan Kabila*
- *Kecamatan Botupingge*
- *Kecamatan Tilongkabila*
- *Kecamatan Suwawa*
- *Kecamatan Suwawa Selatan*
- *Kecamatan Suwawa Timur*
- *Kecamatan Suwawa Tengah*
- *Kecamatan Pinogu*
- *Kecamatan Bonepantai*
- *Kecamatan Kabila Bone*
- *Kecamatan Bone Raya*
- *Kecamatan Bone*
- *Kecamatan Bulawa*

*The number of villages in Bone Bolango Regency is 165. The subdistricts that have the most villages are Tilongkabila and Bone Districts, each of which has 14 villages. While the districts that have the fewest villages are Bulango Timur and Pinogu Districts. The sum of all hamlets is 560 hamlets.*

*The number of local environmental units (SLS) in Bone Bolango Regency consists of 555 hamlets and 5 neighborhoods. The sub-district that has the most local environmental units is the*

setempat terbanyak adalah Kecamatan Tilongkabila yaitu sebesar 51 dusun. Sedangkan kecamatan yang memiliki satuan lingkungan setempat yang paling sedikit adalah Kecamatan Pinogu yaitu sebesar 15 dusun.

Pada tahun 2020 di Kabupaten Bone Bolango terdapat Aparatur Sipil Negara yang komposisinya terdiri dari 1.226 pegawai laki-laki dan 2.621 pegawai perempuan. Jika dilihat dari golongannya, jumlah Aparatur Sipil Negara Kabupaten Bone Bolango terdiri dari:

- Golongan I, 8 pegawai
- Golongan II, 834 pegawai
- Golongan III, 2.195 pegawai
- Golongan IV, 810 pegawai

Pada tahun 2020, jumlah anggota Dewan Perwakilan Rakyat Daerah Kabupaten Bone Bolango adalah berjumlah 25 anggota. Jumlah anggota terbanyak adalah dari Partai Nasional Demokrasi yaitu sebanyak 6 anggota.

Realisasi pendapatan pemerintah Kab. Bone Bolango tahun 2020 adalah 960,61 miliar rupiah, mengalami penurunan dibandingkan dengan tahun 2019 yang berjumlah 968,59 miliar rupiah.

Jika dibandingkan antara realisasi pendapatan dengan realisasi belanja senilai 950,79 miliar rupiah, maka diketahui bahwa realisasi pendapatan mempunyai nilai yang lebih besar.

*Tilongkabila Sub-District, which is 51 hamlets. While the sub-district that has the least amount of local environmental units is the Pinogu Sub-District, which is 15 hamlets.*

*In 2020 in the Bone Bolango District there was a State Civil Apparatus whose composition consisted of 1,226 male employees and 2,621 female employees. If seen from the group, the number of the State Civil Apparatus of the Bone Bolango Regency consists of:*

- Group I, 8 employees
- Group II, 834 employees
- Group III, 2,195 employees
- Group IV, 810 employees

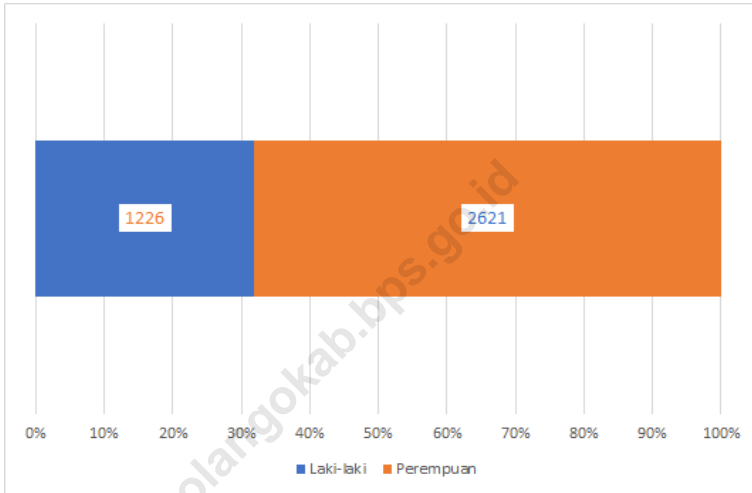
*In 2020, the number of members of the Regional Representative Council of the Bone Bolango Regency was 25 members. The largest number of members is from the Nasional Demokrasi Party which is as many as 6 members.*

*Actual government revenues of Bone Bolango Regency in 2020 was 960,61 billion rupiah, a decrease compared to 2019 which amounted to 968,59 billion rupiah.*

*When compared between actual revenues and actual expenditures worth 950.79 billion rupiah, it is known that the realization of revenues has a greater value.*

**Gambar** 2.1  
**Figures**

**Jumlah ASN Menurut Jenis Kelamin di Kabupaten Bone Bolango, Desember 2020**  
**Number of Civil Servants by Sex in Bone Bolango Regency, December 2020**

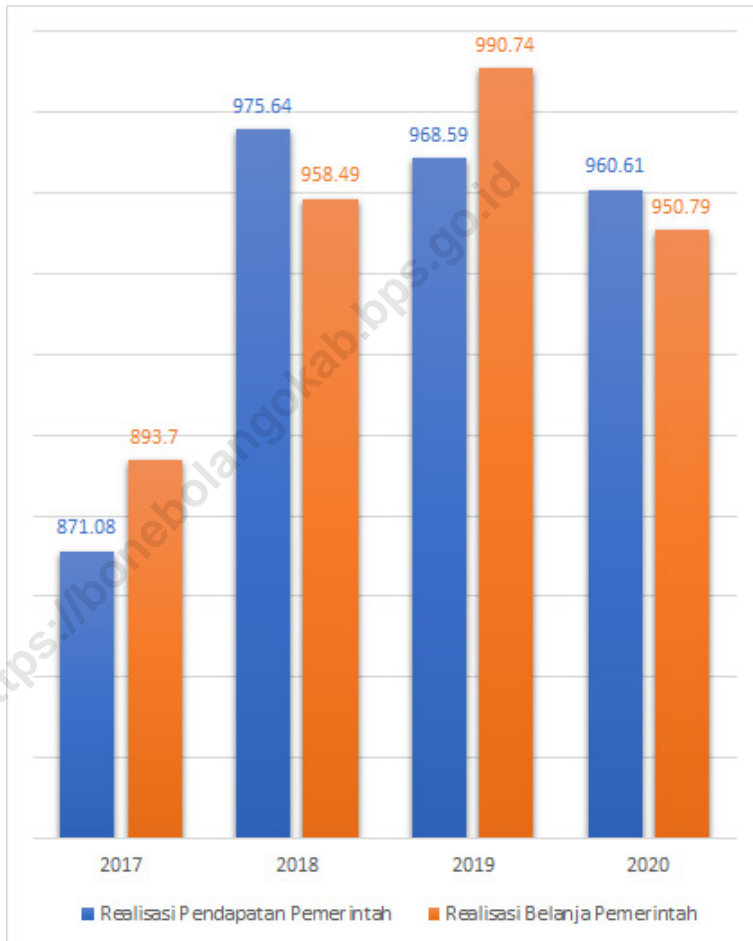


Sumber/Source : Badan Kepegawaian Pendidikan dan Pelatihan Daerah Kabupaten Bone Bolango/  
Regional Personnel Education and Training Agency of Bone Bolango Regency

**Gambar** 2.2  
**Figures**

**Realisasi Pendapatan Pemerintah dan Realisasi Belanja Pemerintah Kabupaten Bone Bolango (miliar rupiah), 2017–2020**

**Actual Bone Bolango Regency Government Revenues and Actual Bone Bolango Regency Government Expenditures (billion rupiahs), 2017–2020**



Sumber/Source : Badan Keuangan dan Pendapatan Daerah Kabupaten Bone Bolango /  
Regional Finance and Revenue Agency of Bone Bolango Regency



## 2.1 WILAYAH ADMINISTRATIF ADMINISTRATIVE AREA

**Tabel** 2.1.1 **Jumlah Desa<sup>1</sup>/Kelurahan Menurut Kecamatan di Kabupaten Bone Bolango, 2016–2020**  
**Table** 2.1.1 **Number of Villages<sup>1</sup>/Kelurahan by Subdistrict in Bone Bolango Regency, 2016–2020**

Kecamatan Subdistrict	2016	2017	2018	2019	2020
(1)	(2)	(3)	(4)	(5)	(6)
1. Tapa	7	7	7	7	7
2. Bulango Utara	9	9	9	9	9
3. Bulango Selatan	10	10	10	10	10
4. Bulango Timur	5	5	5	5	5
5. Bulango Ulu	6	6	6	6	6
6. Kabila	12	12	12	12	12
7. Botupingge	9	9	9	9	9
8. Tilongkabila	14	14	14	14	14
9. Suwawa	10	10	10	10	10
10. Suwawa Selatan	8	8	8	8	8
11. Suwawa Timur	9	9	9	9	9
12. Suwawa Tengah	6	6	6	6	6
13. Pinogu	5	5	5	5	5
14. Bone Pantai	13	13	13	13	13
15. Kabila Bone	9	9	9	9	9
16. Bone Raya	10	10	10	10	10
17. Bone	14	14	14	14	14
18. Bulawa	9	9	9	9	9
<b>Kabupaten Bone Bolango</b>	<b>165</b>	<b>165</b>	<b>165</b>	<b>165</b>	<b>165</b>

Catatan/Note: <sup>1</sup>Termasuk Unit Permukiman Transmigrasi (UPT)/Include Transmigration Settlement Unit

Sumber/Source: Peraturan Kepala Badan Pusat Statistik Nomor 1 Tahun 2020 Tanggal 5 Februari 2020 tentang Perubahan Atas Peraturan Kepala Badan Pusat Statistik Nomor 3 Tahun 2019 tentang Kode dan Nama Wilayah Kerja Statistik Tahun 2019/Chief Statistician Regulation Number 1/2020, February 5 2020, as a revision of Chief Statistician Regulation Number 3 of 2019 on Code and Name of Regional Level of Data Collection.

**Tabel**  
**Table** 2.1.2

**Jumlah Dusun Menurut Kecamatan di Kabupaten Bone Bolango, 2020**  
**Number of Hamlet by Subdistrict in Bone Bolango Regency, 2020**

Kecamatan Subdistrict	Dusun Hamlet
(1)	(2)
1. Tapa	22
2. Bulango Utara	31
3. Bulango Selatan	29
4. Bulango Timur	18
5. Bulango Ulu	19
6. Kabila	39
7. Botupingge	30
8. Tilongkabila	51
9. Suwawa	30
10. Suwawa Selatan	27
11. Suwawa Timur	27
12. Suwawa Tengah	23
13. Pinogu	15
14. Bone Pantai	49
15. Kabila Bone	34
16. Bone Raya	30
17. Bone	48
18. Bulawa	38
<b>Kabupaten Bone Bolango</b>	<b>560</b>

Sumber/Source: Badan Pusat Statistik Kabupaten Bone Bolango - Kegiatan Pemetaan Wilayah Kerja Statistik 2020 / BPS - Statistics of Bone Bolango Regency - Mapping of Statistical Work Areas 2020

## 2.2 DEWAN PERWAKILAN RAKYAT DAERAH REGIONAL HOUSE OF REPRESENTATIVE

**Tabel** 2.2.1 **Jumlah Anggota Dewan Perwakilan Rakyat Daerah Menurut Partai Politik dan Jenis Kelamin di Kabupaten Bone Bolango, 2020**  
*Number of Regional House of Representatives's Members by Political Parties and Sex in Bone Bolango Regency 2020*

<b>Partai Politik Political Parties</b>	<b>Laki-laki Male</b>	<b>Perempuan Female</b>	<b>Jumlah Total</b>
(1)	(2)	(3)	(4)
Partai Amanat Nasional	2	-	2
Partai Demokrasi Indonesia Perjuangan	2	-	2
Partai Demokrat	3	-	3
Partai Gerindra	3	-	3
Partai Golongan Karya	2	1	3
Partai Keadilan Sejahtera	2	-	2
Partai Nasdem	6	-	6
Partai Persatuan Pembangunan	4	-	4
<b>Kabupaten Bone Bolango</b>	<b>24</b>	<b>1</b>	<b>25</b>

Sumber/Source: Sekretariat DPRD Kabupaten Bone Bolango / Secretariat of Parliament of Bone Bolango Regency

**Tabel 2.2.2** Jumlah Keputusan Dewan Perwakilan Rakyat Daerah Menurut Jenis Keputusan di Kabupaten Bone Bolango, 2019-2020  
**Number of Decisions of The Regional House of Representative by Type of Decision in Bone Bolango Regency, 2019-2020**

Jenis Keputusan Type of Decision	2019	2020
(1)	(5)	(6)
1. Peraturan Daerah / Local Regulations	9	10
2. Keputusan DPRD / Decisions of The Regional House of Representative	17	10
3. Pernyataan / Statements	...	-
4. Resolusi / Resolutions	...	-
5. Keputusan Pimpinan DPRD / Chief's Decisions	3	7
6. Rapat Panitia Musyawarah / Congres Committe Meetings	12	11
7. Memorandum / Memorandums	...	-
8. Rapat Anggaran / Committe of Budget	8	21
9. Seruan / Instructions	...	-
10. Rapat-rapat / Meetings	50	58

Sumber/Source: Sekretariat DPRD Kabupaten Bone Bolango / Secretariat of Parlement of Bone Bolango Regency

## 2.3 SUMBER DAYA MANUSIA HUMAN RESOURCES

**Tabel 2.3.1** Jumlah Pegawai Negeri Sipil Menurut Jabatan dan Jenis Kelamin di Kabupaten Bone Bolango, Desember 2019 dan Desember 2020  
*Number of Civil Servants by Occupation and Sex in Bone Bolango Regency, December 2019 dan December 2020*

Jabatan <i>Occupation</i>	2019		Jumlah <i>Total</i>
	Laki-laki <i>Male</i>	Perempuan <i>Female</i>	
(1)	(2)	(3)	(4)
<b>Fungsional Tertentu</b> <i>Specific Functional</i>	411	1 452	1 863
<b>Fungsional Umum</b> <i>Staf General Functional</i>	533	897	1 430
<b>Struktural/Structural</b>	306	309	615
Eselon V/5th Echelon	-	-	-
Eselon IV/4th Echelon	191	257	448
Eselon III/3rd Echelon	114	52	166
Eselon II/2nd Echelon	1	-	1
Eselon I/1st Echelon	-	-	-
<b>Jumlah/Total</b>	<b>1 250</b>	<b>2 658</b>	<b>3 908</b>

Lanjutan Tabel/*Continued Table 2.3.1*

Jabatan <i>Occupation</i>	2020		
	Laki-laki <i>Male</i>	Perempuan <i>Female</i>	Jumlah <i>Total</i>
(1)	(5)	(6)	(7)
<b>Fungsional Tertentu</b> <i>Specific Functional</i>	396	1 405	1 801
<b>Fungsional Umum</b> <i>Staf General Functional</i>	526	908	1 434
<b>Struktural/Structural</b>	304	308	612
Eselon V/5th Echelon	-	-	-
Eselon IV/4th Echelon	180	253	433
Eselon III/3rd Echelon	98	49	147
Eselon II/2nd Echelon	26	6	32
Eselon I/1st Echelon	-	-	-
<b>Jumlah/Total</b>	<b>1 226</b>	<b>2 621</b>	<b>3 847</b>

Sumber/Source: Badan Kepegawaian Pendidikan dan Pelatihan Daerah Kabupaten Bone Bolango/  
*Regional Personnel Education and Training Agency of Bone Bolango Regency*

**Tabel**  
**Table** 2.3.2

**Jumlah Pegawai Negeri Sipil Menurut Tingkat Pendidikan dan Jenis Kelamin di Kabupaten Bone Bolango, Desember 2019 dan Desember 2020**  
**Number of Civil Servants by Educational Level and Sex in Bone Bolango Regency, Desember 2019 dan Desember 2020**

Tingkat Pendidikan <i>Educational Level</i>	2019		
	Laki-laki <i>Male</i>	Perempuan <i>Female</i>	Jumlah <i>Total</i>
(1)	(2)	(3)	(4)
Sampai dengan SD <i>Up to Primary School</i>	-	-	-
SMP/Sederajat <i>General Vocational Junior High School</i>	11	-	11
SMA/Sederajat <i>General/Vocational Senior High School</i>	331	385	716
Diploma I, II/Akta I, II <i>Diploma I, II/Akta I, II</i>	45	117	162
Diploma III/Akta III/Sarjana Muda <i>Diploma III/Akta III/Bachelor</i>	93	348	441
Tingkat Sarjana/Doktor/Ph.D <i>University Graduates</i>	796	1815	2611
<b>Jumlah/Total</b>	<b>1 276</b>	<b>2 665</b>	<b>3 941</b>

Lanjutan Tabel/*Continued Table 2.3.2*

Tingkat Pendidikan <i>Educational Level</i>	2020		
	Laki-laki <i>Male</i>	Perempuan <i>Female</i>	Jumlah <i>Total</i>
(1)	(2)	(3)	(4)
Sampai dengan SD <i>Up to Primary School</i>	-	-	-
SMP/Sederajat <i>General Vocational Junior High School</i>	11	1	12
SMA/Sederajat <i>General/Vocational Senior High School</i>	305	360	665
Diploma I, II/Akta I, II <i>Diploma I, II/Akta I, II</i>	42	96	138
Diploma III/Akta III/Sarjana Muda <i>Diploma III/Akta III/Bachelor</i>	102	367	469
Tingkat Sarjana/Doktor/Ph.D <i>University Graduates</i>	766	1 797	2 563
<b>Jumlah/Total</b>	<b>1 226</b>	<b>2 621</b>	<b>3 847</b>

Sumber/Source: Badan Kepegawaian Pendidikan dan Pelatihan Daerah Kabupaten Bone Bolango/  
*Regional Personnel Education and Training Agency of Bone Bolango Regency*



**Tabel**  
**Table** 2.3.3

**Jumlah Pegawai Negeri Sipil Menurut Tingkat  
Kepangkatan dan Jenis Kelamin di Kabupaten Bone  
Bolango, Desember 2019 dan Desember 2020**  
*Number of Civil Servants by Hierarchy and Sex in Bone  
Bolango Regency, Desember 2019 dan Desember 2020*

Pangkat/Golongan/Ruang Hierarchy	2019		
	Laki-laki Male	Perempuan Female	Jumlah Total
(1)	(2)	(3)	(4)
1. I/A (Juru Muda)	1	-	1
2. I/B (Juru Muda Tingkat I)	-	-	-
3. I/C (Juru)	4	1	5
4. I/D (Juru Tingkat I)	3	-	3
<b>Golongan I/Range I</b>	<b>8</b>	<b>1</b>	<b>9</b>
5. II/A (Pengatur Muda)	29	32	61
6. II/B (Pengatur Muda Tingkat I)	98	121	219
7. II/C (Pengatur)	121	178	299
8. II/D (Pengatur Tingkat I)	85	184	269
<b>Golongan II/Range II</b>	<b>333</b>	<b>515</b>	<b>848</b>
9. III/A (Penata Muda)	129	342	471
10. III/B (Penata Muda Tingkat I)	136	438	574
11. III/C (Penata)	187	381	568
12. III/D (Penata Tingkat I)	198	438	636
<b>Golongan III/Range III</b>	<b>650</b>	<b>1 599</b>	<b>2 249</b>
13. IV/A (Pembina)	129	261	390
14. IV/B (Pembina Tingkat I)	135	284	419
15. IV/C (Pembina Utama Muda)	20	5	25
16. IV/D (Pembina Utama Madya)	1	-	1
17. IV/E (Pembina Utama)	-	-	-
<b>Golongan IV/Range IV</b>	<b>285</b>	<b>550</b>	<b>835</b>
<b>Jumlah/Total</b>	<b>1 276</b>	<b>2 665</b>	<b>3 941</b>

Lanjutan Tabel/*Continued Table 2.3.3*

Pangkat/Golongan/Ruang <i>Hierarchy</i>	2020		
	Laki-laki <i>Male</i>	Perempuan <i>Female</i>	Jumlah <i>Total</i>
(1)	(5)	(6)	(7)
1. I/A (Juru Muda)	1	-	1
2. I/B (Juru Muda Tingkat I)	-	-	-
3. I/C (Juru)	3	-	3
4. I/D (Juru Tingkat I)	3	1	4
<b>Golongan I/Range I</b>	<b>7</b>	<b>1</b>	<b>8</b>
5. II/A (Pengatur Muda)	23	21	44
6. II/B (Pengatur Muda Tingkat I)	88	122	210
7. II/C (Pengatur)	112	179	291
8. II/D (Pengatur Tingkat I)	97	192	289
<b>Golongan II/Range II</b>	<b>320</b>	<b>514</b>	<b>834</b>
9. III/A (Penata Muda)	126	323	449
10. III/B (Penata Muda Tingkat I)	106	394	500
11. III/C (Penata)	182	391	573
12. III/D (Penata Tingkat I)	209	464	673
<b>Golongan III/Range III</b>	<b>623</b>	<b>1 572</b>	<b>2 195</b>
13. IV/A (Pembina)	115	239	354
14. IV/B (Pembina Tingkat I)	140	289	429
15. IV/C (Pembina Utama Muda)	20	6	26
16. IV/D (Pembina Utama Madya)	1	-	1
17. IV/E (Pembina Utama)	-	-	-
<b>Golongan IV/Range IV</b>	<b>276</b>	<b>534</b>	<b>810</b>
<b>Jumlah/Total</b>	<b>1 226</b>	<b>2 621</b>	<b>3 847</b>

Sumber/Source: Badan Kepegawaian Pendidikan dan Pelatihan Daerah Kabupaten Bone Bolango/  
*Regional Personnel Education and Training Agency of Bone Bolango Regency*

## 2.4 KEUANGAN PEMERINTAH GOVERNMENT FINANCE

**Tabel** 2.4.1 **Realisasi Pendapatan Pemerintah Kabupaten Bone Bolango Menurut Jenis Pendapatan (miliar rupiah), 2017–2020**  
**Table** 2.4.1 **Actual Bone Bolango Regency Government Revenues by Kind of Revenues (billion rupiahs), 2017–2020**

Jenis Pendapatan/ <i>Kind of Revenues</i>	2017	2018
(1)	(2)	(3)
<b>1. Pendapatan Asli Daerah (PAD)/<i>Regional Revenue</i></b>	<b>86,20</b>	<b>65,10</b>
1.1 Pajak Daerah/ <i>Regional Tax</i>	9,47	10,92
1.2 Retribusi Daerah/ <i>Regional Retribution</i>	1,28	1,44
1.3 Hasil Perusahaan Milik Daerah dan Pengelolaan Kekayaan Daerah yang Dipisahkan/ <i>Regional-Owned Company Revenue and Separated Management of Regional Wealth</i>	0,79	1,24
1.4 Lain-lain PAD yang Sah/ <i>Other Regional Revenue</i>	74,66	51,50
<b>2. Dana Perimbangan/<i>Balance Funds</i></b>	<b>628,34</b>	<b>699,01</b>
2.1 Bagi Hasil Pajak/ <i>Tax Sharing Revenue</i>	-	-
2.2 Bagi Hasil Bukan Pajak/Sumber Daya Alam/ <i>Non-Tax Sharing Revenue/Natural Resources</i>	-	-
2.3 Dana Alokasi Umum/ <i>General Allocation Fund</i>	498,14	496,91
2.4 Dana Alokasi Khusus/ <i>Special Allocation Fund</i>	130,19	202,10
<b>3. Lain-lain Pendapatan yang Sah/<i>Other Revenue</i></b>	<b>156,55</b>	<b>211,53</b>
3.1 Pendapatan Hibah/ <i>Grant</i>	7,50	31,42
3.2 Dana Darurat/ <i>Emergency Fund</i>	-	-
3.3 Dana Bagi Hasil Pajak dari Provinsi dan Pemerintah Daerah Lainnya/ <i>Tax Sharing Revenue from Provincial and Other Regional Governments</i>	17,72	16,16
3.4 Dana Penyesuaian dan Otonomi Daerah/ <i>Regional Adjustment and Autonomy Fund</i>	7,50	34,25
3.5 Bantuan Keuangan dari Provinsi atau Pemerintah Daerah Lainnya/ <i>Financial Assistance from Provincial or Other Regional Governments</i>	1,87	-
3.6 Lainnya/ <i>Others</i>	121,96	129,71
<b>Jumlah/<i>Total</i></b>	<b>871,08</b>	<b>975,64</b>

Lanjutan Tabel/*Continued Table 2.4.1*

Jenis Pendapatan/ <i>Kind of Revenues</i>	2019	2020
(1)	(4)	(5)
<b>1. Pendapatan Asli Daerah (PAD)/<i>Regional Revenue</i></b>	<b>75,76</b>	<b>76,01</b>
1.1 Pajak Daerah/ <i>Regional Tax</i>	11,32	9,76
1.2 Retribusi Daerah/ <i>Regional Retribution</i>	6,08	4,83
1.3 Hasil Perusahaan Milik Daerah dan Pengelolaan Kekayaan Daerah yang Dipisahkan/ <i>Regional-Owned Company Revenue and Separated Management of Regional Wealth</i>	1,84	1,19
1.4 Lain-lain PAD yang Sah/ <i>Other Regional Revenue</i>	56,53	60,23
<b>2. Dana Perimbangan/<i>Balance Funds</i></b>	<b>681,03</b>	<b>627,02</b>
2.1 Bagi Hasil Pajak/ <i>Tax Sharing Revenue</i>	-	-
2.2 Bagi Hasil Bukan Pajak/Sumber Daya Alam/ <i>Non-Tax Sharing Revenue/Natural Resources</i>	-	-
2.3 Dana Alokasi Umum/ <i>General Allocation Fund</i>	507,82	466,72
2.4 Dana Alokasi Khusus/ <i>Special Allocation Fund</i>	173,20	160,30
<b>3. Lain-lain Pendapatan yang Sah/<i>Other Revenue</i></b>	<b>211,81</b>	<b>257,58</b>
3.1 Pendapatan Hibah/ <i>Grant</i>	16,67	33,89
3.2 Dana Darurat/ <i>Emergency Fund</i>	-	-
3.3 Dana Bagi Hasil Pajak dari Provinsi dan Pemerintah Daerah Lainnya/ <i>Tax Sharing Revenue from Provincial and Other Regional Governments</i>	20,03	27,74
3.4 Dana Penyesuaian dan Otonomi Daerah/ <i>Regional Adjustment and Autonomy Fund</i>	31,35	52,13
3.5 Bantuan Keuangan dari Provinsi atau Pemerintah Daerah Lainnya/ <i>Financial Assistance from Provincial or Other Regional Governments</i>	-	0,83
3.6 Lainnya/ <i>Others</i>	143,76	142,99
<b>Jumlah/<i>Total</i></b>	<b>968,59</b>	<b>960,61</b>

Sumber/*Source*: Badan Keuangan dan Pendapatan Daerah Kabupaten Bone Bolango /  
*Regional Finance and Revenue Agency of Bone Bolango Regency*

**Tabel**  
**Table 2.4.2****Realisasi Belanja Pemerintah Kabupaten Bone Bolango  
Menurut Jenis Belanja (miliar rupiah), 2017–2020  
Actual Bone Bolango Regency Government Expenditures by  
Kind of Expenditures (billion rupiahs), 2017–2020**

Jenis Pendapatan Kind of Revenues	2017	2018
(1)	(2)	(3)
<b>1. Belanja Tidak Langsung/Indirect Expenditures</b>	<b>490,16</b>	<b>496,36</b>
1.1 Belanja Pegawai/Personnel Expenditures	304,15	309,17
1.2 Belanja Bunga/Interest Expenditures	-	-
1.3 Belanja Subsidi/Subsidies Expenditures	-	-
1.4 Belanja Hibah/Grant Expenditures	10,17	7,38
1.5 Belanja Bantuan Sosial/Social Aid Expenditures	1,00	2,70
1.6 Belanja Bagi Hasil/Sharing Fund Expenditure	-	-
1.7 Belanja Bantuan Keuangan/Financial Aids Expenditures	174,48	176,87
1.8 Belanja Tidak Terduga/Unpredicted Expenditures	0,37	0,25
<b>2. Belanja Langsung/Direct Expenditures</b>	<b>403,54</b>	<b>462,13</b>
2.1 Belanja Pegawai/Personnel Expenditures	55,77	62,19
2.2 Belanja Barang dan Jasa/Goods and Services Expenditures	174,55	203,92
2.3 Belanja Modal/Capital Expenditure	173,22	196,02
<b>Jumlah/Total</b>	<b>893,70</b>	<b>958,49</b>

Lanjutan Tabel/*Continued Table 2.4.2*

Jenis Pendapatan <i>Kind of Revenues</i>	2019	2020
(1)	(4)	(5)
<b>1. Belanja Tidak Langsung/<i>Indirect Expenditures</i></b>	<b>537,12</b>	<b>586,77</b>
1.1 Belanja Pegawai/ <i>Personnel Expenditures</i>	332,71	330,86
1.2 Belanja Bunga/ <i>Interest Expenditures</i>	-	-
1.3 Belanja Subsidi/ <i>Subsidies Expenditures</i>	-	-
1.4 Belanja Hibah/ <i>Grant Expenditures</i>	8,35	45,32
1.5 Belanja Bantuan Sosial/ <i>Social Aid Expenditures</i>	0,75	4,18
1.6 Belanja Bagi Hasil/ <i>Sharing Fund Expenditure</i>	-	-
1.7 Belanja Bantuan Keuangan/ <i>Financial Aids Expenditures</i>	195,20	192,72
1.8 Belanja Tidak Terduga/ <i>Unpredicted Expenditures</i>	0,11	13,69
<b>2. Belanja Langsung/<i>Direct Expenditures</i></b>	<b>453,62</b>	<b>364,02</b>
2.1 Belanja Pegawai/ <i>Personnel Expenditures</i>	48,37	54,64
2.2 Belanja Barang dan Jasa/ <i>Goods and Services Expenditures</i>	215,65	189,12
2.3 Belanja Modal/ <i>Capital Expenditure</i>	189,61	120,26
<b>Jumlah/<i>Total</i></b>	<b>990,74</b>	<b>950,79</b>

Sumber/Source: Badan Keuangan dan Pendapatan Daerah Kabupaten Bone Bolango /  
*Regional Finance and Revenue Agency of Bone Bolango Regency*



# BAB 3

Chapter

## PENDUDUK DAN KETENAGAKERJAAN *Population and Employment*

Tingkat Pengangguran Terbuka (TPT) = 4,48  
*Open Unemployment Rate*



Ini berarti dari 100 orang yang merupakan angkatan kerja, terdapat sekitar 4 orang yang menganggur / tidak bekerja

*In 100 economically active people, there are 4 unemployed people*





**PENJELASAN TEKNIS**

**TECHNICAL NOTES**

1. Sumber utama data kependudukan adalah sensus penduduk yang dilaksanakan setiap sepuluh tahun sekali. Sensus penduduk telah dilaksanakan sebanyak enam kali sejak Indonesia merdeka, yaitu tahun 1961, 1971, 1980, 1990, 2000, dan 2010.
  2. Di dalam sensus penduduk, pencacahan dilakukan terhadap seluruh penduduk yang berdomisili di wilayah teritorial Indonesia termasuk warga negara asing kecuali anggota korps diplomatik negara sahabat beserta keluarganya.
  3. Metode pengumpulan data dalam sensus dilakukan dengan wawancara antara petugas sensus dengan responden dan juga melalui e-census. Pencatatan penduduk menggunakan konsep usual residence, yaitu konsep di mana penduduk biasa bertempat tinggal. Bagi penduduk yang bertempat tinggal tetap dicacah di mana mereka biasa tinggal, sedangkan untuk penduduk yang tidak bertempat tinggal tetap dicacah di tempat di mana mereka ditemukan petugas sensus pada malam 'Hari Sensus'. Termasuk penduduk yang tidak bertempat tinggal tetap adalah tuna wisma, awak kapal berbendera Indonesia,
1. *The main source of demographic data is population census, which is conducted every ten years. Population Census has been conducted six times since Indonesia's independence: 1961, 1971, 1980, 1990, 2000, and 2010.*
  2. *The population census enumerates all residents who domicile in the entire territory of Indonesia including foreign citizens except the diplomatic corps members and their families.*
  3. *The method of data collection in a population census involves interviewing respondents and conducting e-census. Enumeration of the population uses the concept of "usual residence", which is the concept of "places where people usually live". De jure was applied to the permanent residents, while de facto was applied to non-permanent residents. The permanent residents were enumerated in place where they normally live, the non-permanent residents were enumerated where they were found by the enumerators, on the night of 'Census Date'. The non permanent residents include homeless people,*

penghuni perahu/rumah apung, masyarakat terpencil/terasing, dan pengungsi. Bagi mereka yang mempunyai tempat tinggal tetap dan sedang bepergian ke luar wilayah lebih dari enam bulan, tidak dicacah di tempat tinggalnya, tetapi dicacah di tempat tujuannya. Untuk tahun yang tidak dilaksanakan sensus penduduk, data kependudukan diperoleh dari hasil proyeksi penduduk. Proyeksi penduduk merupakan suatu perhitungan ilmiah yang didasarkan pada asumsi dari komponen-komponen perubahan penduduk, yaitu kelahiran, kematian, dan migrasi. Proyeksi penduduk Indonesia 2010–2035 menggunakan data dasar penduduk hasil SP2010.

*ship crew, boat people, remote area community, and internally displaced persons. Those who had permanent residence and had been travelling away from their home for six months or more were not enumerated in their permanent place, but in the place where they were during the census. For the periods where the population census is not conducted, population projection is done to estimate population during those years. The population projection is an estimate based on the demographic components, such as birth, death, and migration. Indonesia's 2010–2035 population projection used the 2010 Population Census as the base population.*

4. Penduduk Indonesia adalah semua orang yang berdomicili di wilayah teritorial Indonesia selama 6 bulan atau lebih dan atau mereka yang berdomicili kurang dari 6 bulan tetapi bertujuan menetap.
5. Laju pertumbuhan penduduk adalah angka yang menunjukkan persentase penambahan penduduk dalam jangka waktu tertentu.
6. Kepadatan penduduk adalah rasio banyaknya penduduk per kilometer persegi.

4. *The population of Indonesia are all residents of the entire territory of Indonesia who have stayed for six months or longer, and those who intended to stay more than six months even though their length of stay is less than six months.*
5. *The growth rate of population is the number that show percentage of population growth within a specified period.*
6. *Population density is ratio of population per square kilometer.*

7. Rasio jenis kelamin adalah perbandingan antara penduduk laki-laki dan penduduk perempuan pada suatu wilayah dan waktu tertentu. Biasanya dinyatakan dengan banyaknya penduduk laki-laki untuk 100 penduduk perempuan.
  8. Distribusi penduduk adalah pola persebaran penduduk di suatu wilayah, baik berdasarkan batas-batas geografis maupun berdasarkan batas-batas administrasi pemerintahan.
  9. Komposisi penduduk adalah pola persebaran penduduk menurut karakteristiknya, contoh: penduduk menurut kelompok umur, penduduk menurut jenis kelamin.
  10. Penduduk usia kerja adalah penduduk yang berumur 15 tahun ke atas.
  11. Angkatan kerja adalah penduduk usia kerja (15 tahun ke atas) yang bekerja, punya pekerjaan namun sementara tidak bekerja, dan pengangguran.
  12. Bekerja adalah kegiatan ekonomi yang dilakukan oleh seseorang dengan maksud memperoleh atau membantu memperoleh pendapatan atau keuntungan dan lamanya bekerja paling sedikit 1 jam secara terus menerus
7. *Sex ratio is the ratio of males population to females population in a given area and time, usually expressed as the number of males for every 100 females.*
  8. *Population distribution is the pattern of population distribution in an area, either by geographic boundaries or by government administrative boundaries.*
  9. *Population composition is the pattern of population distribution by its characteristics, example: population by age group, population by sex.*
  10. *Working age population is persons of 15 years and over.*
  11. *Labor force or economically active are persons of 15 years and over, who in the previous week were working, temporarily absent from work but having jobs, and unemployment.*
  12. *Working is economic activity conducted by a person and intended to earn income by doing work or helping to do work at least one hour continuously during the reference week (including unpaid family worker/s for any economic activity).*

dalam seminggu yang lalu (termasuk pekerja keluarga tanpa upah yang membantu dalam suatu usaha/kegiatan ekonomi).

13. Jumlah jam kerja seluruhnya adalah jumlah jam kerja yang digunakan untuk bekerja (tidak termasuk jam kerja istirahat resmi dan jam kerja yang digunakan untuk hal-hal di luar pekerjaan).
  14. Punya pekerjaan tetapi sementara tidak bekerja adalah keadaan dari seseorang yang mempunyai pekerjaan tetapi selama seminggu yang lalu sementara tidak bekerja karena berbagai sebab, seperti: sakit, cuti, menunggu panen, mogok dan sebagainya.
  15. Lapangan usaha adalah bidang kegiatan dari pekerjaan/tempat bekerja di mana seseorang bekerja. Klasifikasi lapangan usaha mengikuti Klasifikasi Baku Lapangan Usaha Indonesia (KBLI) dalam 1 digit.
  16. Status pekerjaan adalah kedudukan seseorang dalam unit usaha/kegiatan dalam melakukan pekerjaan.
  17. Berusaha sendiri tanpa dibantu orang lain adalah bekerja atau berusaha dengan menanggung risiko secara ekonomis, yaitu dengan tidak kembalinya ongkos produksi yang telah dikeluarkan
13. *Total working hours is the total hours spent by an employee to perform all jobs (excluding the time used for other activities which are not classified as work).*
  14. *Having a job but temporarily not working is a condition of someone who has a job but during the past week while not working for various reasons, such as: sickness, leave, waiting for the harvest, breaking down and so on.*
  15. *Industry is field of a person's activity or establishment. The classification of industries follows the Indonesia Standard Industrial Classification (KBLI) in one digit.*
  16. *Employment status is the status of a person at his place of work or establishment where he was employed.*
  17. *Own-account worker is a person who works at his own risk without assisted by paid per mount worker or unpaid worker include technical job or skill job.*

dalam rangka usahanya tersebut, serta tidak menggunakan pekerja dibayar maupun pekerja tak dibayar, termasuk yang sifat pekerjaannya memerlukan teknologi atau keahlian khusus.

18. Berusaha dibantu buruh tidak tetap/buruh tidak dibayar adalah bekerja atau berusaha atas risiko sendiri, dan menggunakan buruh/pekerja tak dibayar dan atau buruh/pekerja tidak tetap.
19. Berusaha dibantu buruh tetap/buruh dibayar adalah berusaha atas risiko sendiri dan mempekerjakan paling sedikit satu orang buruh/pekerja tetap yang dibayar.
20. Buruh / karyawan / pegawai adalah seseorang yang bekerja pada orang lain atau instansi/kantor/ perusahaan secara tetap dengan menerima upah/gaji baik berupa uang maupun barang. Buruh yang tidak mempunyai majikan tetap, tidak digolongkan sebagai buruh/karyawan, tetapi sebagai pekerja bebas. Seseorang dianggap memiliki majikan tetap jika memiliki 1 (satu) majikan (orang/rumah tangga) yang sama dalam sebulan terakhir, khusus pada sektor bangunan batasannya tiga bulan. Apabila majikannya instansi/ lembaga, boleh lebih dari satu.
18. *Employer assisted by temporary workers/unpaid worker is a person who works at his own risk and assisted by temporary worker/unpaid worker.*
19. *Employer assisted by permanent workers/paid workers is a person who does his business at her/his own risk at least one assisted by paid permanent worker.*
20. *Employee is a person who work permanently for other people or institution / office / company and gains some money/cash or goods as wage/salary. Labor who have no permanent employer is not categorized as a laborer/ worker/ employee but casual worker. A laborers in general is considered to have a permanent employer if he has the same employer during the past month, particularly for building construction sector is 3 months. If the employer is an institution, more than 1 (one) employer is allowed.*

21. Pekerja bebas adalah seseorang yang bekerja pada orang lain/ majikan/institusi yang tidak tetap (lebih dari 1 majikan dalam sebulan terakhir) di usaha pertanian baik berupa usaha rumah tangga maupun bukan usaha rumah tangga, ataupun di nonpertanian atas dasar balas jasa dengan menerima upah atau imbalan baik berupa uang maupun barang, dan baik dengan sistem pembayaran harian maupun borongan.
22. Majikan adalah orang atau pihak yang memberikan pekerjaan dengan pembayaran yang disepakati.
23. Pekerja bebas di nonpertanian adalah seseorang yang bekerja pada orang lain/majikan/institusi yang tidak tetap (lebih dari 1 majikan dalam sebulan terakhir), di usaha non pertanian dengan menerima upah atau imbalan baik berupa uang maupun barang dan baik dengan sistem pembayaran harian maupun borongan. Usaha non pertanian meliputi: usaha di sektor pertambangan, industri, listrik, gas dan air, sektor konstruksi/ bangunan, sektor perdagangan, sektor angkutan, pergudangan dan komunikasi, sektor keuangan, asuransi, usaha persewaan bangunan, tanah dan jasa perusahaan, sektor jasa masyarakatan, sosial dan
21. *Casual employee is a person who does not work permanently for other people/employer/ institution (more than 1 employer during the last 1 month) in agricultural sector, either home industry or not home industry, or in non-agricultural sector based on remuneration paid with money or goods, and based on daily or contact payment system.*
22. *Employers are people or parties who provide work with agreed payments.*
23. *Free worker in non-agriculture is someone who works for another person / employer / institution that is not permanent (more than 1 employer in the last lump), in non-agricultural business by receiving wages or rewards in the form of money or goods and both with a daily and piece payment system Non-agricultural businesses include: businesses in the mining sector, industry, electricity, gas and water, the construction / building sector, the trade sector, the transportation sector, warehousing and communication, the financial sector, insurance, building rental business, land and business services, the service sector social, social and personal. The letters e*

perorangan. Huruf e dan f yang dikembangkan mulai pada publikasi 2001, pada tahun 2000 dan sebelumnya dikategorikan pada huruf d dan a (huruf e termasuk dalam d dan huruf f termasuk dalam a).

*and f were developed in the 2001 publication, in 2000 and previously categorized in letters d and a (letter e is included in d and letter f is included in a).*

24. Pekerja tak dibayar adalah seseorang yang bekerja membantu usaha untuk memperoleh penghasilan/keuntungan yang dilakukan oleh salah seorang anggota rumah tangga atau bukan anggota rumah tangga tanpa mendapat upah/gaji baik uang merupakan barang.
24. *Unpaid worker is a person who intended to work without pay, either with money or good, in an establishment run by other members of the family, relative or neighbour.*
25. Pekerja tak dibayar tersebut dapat terdiri dari:
- a. Anggota rumah tangga dari orang yang dibantunya, seperti istri/anak yang membantu suaminya/ayahnya bekerja di sawah dan tidak dibayar.
- a. *Household members of people he helps, such as his wife / child who helps her husband / father work in the fields and are not paid.*
- b. Bukan anggota rumah tangga tetapi keluarga dari orang yang dibantunya, seperti famili yang membantu melayani penjualan di warung dan tidak dibayar.
- b. *Not a household member but the family of the person being helped, such as a family that helps sell sales at the stall and is not paid.*
26. Penduduk yang termasuk bukan angkatan kerja adalah penduduk usia kerja (15 tahun dan lebih) yang masih sekolah, mengurus rumah tangga atau melaksanakan kegiatan lainnya selain kegiatan
26. *Residents who are not in the workforce are working age population (15 years and over) who are still in school, taking care of the household or carrying out other activities other than personal*



pribadi.

27. Penganggur terbuka, terdiri dari:
- a. Mereka yang tak punya pekerjaan dan mencari pekerjaan.
  - b. Mereka yang tak punya pekerjaan dan mempersiapkan usaha.
  - c. Mereka yang tak punya pekerjaan dan tidak mencari pekerjaan, karena merasa tidak mungkin mendapatkan pekerjaan.
  - d. Mereka yang sudah punya pekerjaan, tetapi belum mulai bekerja.
28. TPT (Tingkat Pengangguran Terbuka) adalah persentase jumlah pengangguran terhadap jumlah angkatan kerja.

activities.

27. *Unemployed, consisting of:*
- a. *Those who do not have a job and are looking for work.*
  - b. *Those who do not have a job and prepare a business*
  - c. *Those who do not have a job and are not looking for work, because they feel it is impossible to get a job.*
  - d. *Those who already have jobs, but have not started working.*
28. *TPT - Open Unemployment Rate, is the percentage of the number of unemployed to the total labor force.*

**ULASAN**

**DESCRIPTION**

Jumlah penduduk Kabupaten Bone Bolango pada tahun 2020 adalah sebanyak 162.778 jiwa, yang terdiri dari penduduk laki-laki sebanyak 81.885 jiwa dan penduduk perempuan sebanyak 80.893 jiwa.

*The total population of Bone Bolango Regency in 2020 was 162,778 people, consisting of 81,885 male population and 80,893 female population.*

Jika dikelompokan berdasarkan kecamatan, Kecamatan Kabila memiliki proporsi penduduk terbanyak yaitu sebanyak 14,67%. Namun jika dilihat dari tingkat kepadatan penduduk per luas wilayah, Kecamatan Bulango Selatan memiliki kepadatan paling tinggi yaitu 1.917,97 jiwa per Km2.

*If grouped by subdistrict, Kabila Subdistrict has the largest proportion of population, amounting to 14.67%. However, when viewed from the level of population density per area, Bulango Selatan Subdistrict has the highest density of 1,917.97 people per Km2.*

Pada tahun 2020, Kab. Bone Bolango memiliki penduduk usia kerja yang berumur 15 tahun ke atas, sebanyak 119.114 jiwa. Penduduk usia kerja tersebut terdiri dari penduduk angkatan kerja sebanyak 75.857 jiwa dan penduduk bukan angkatan kerja sebanyak 43.257 jiwa.

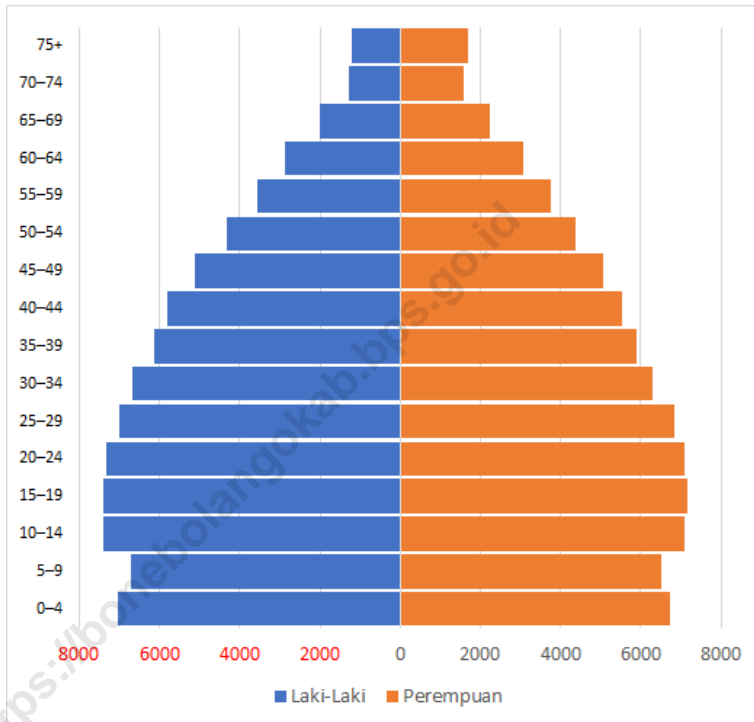
*In 2020, Bone Bolango Regency has a working age population of 15 years and over, with 119.114 inhabitants. The working age population consists of workforce population of 75.857 people and non-workforce population of 43.257 people.*

Dari penduduk angkatan kerja, diketahui bahwa jumlah penduduk bekerja adalah 72.459 jiwa dan jumlah penduduk yang menganggur adalah 3.389 jiwa atau sebesar 4,47% jika dibandingkan dengan penduduk angkatan kerja.

*From the workforce population, it is known that the working population is 73,720 people and the unemployed population is 3,355 people or 4.47% compared to the workforce population.*

**Gambar** 3.1  
**Figures**

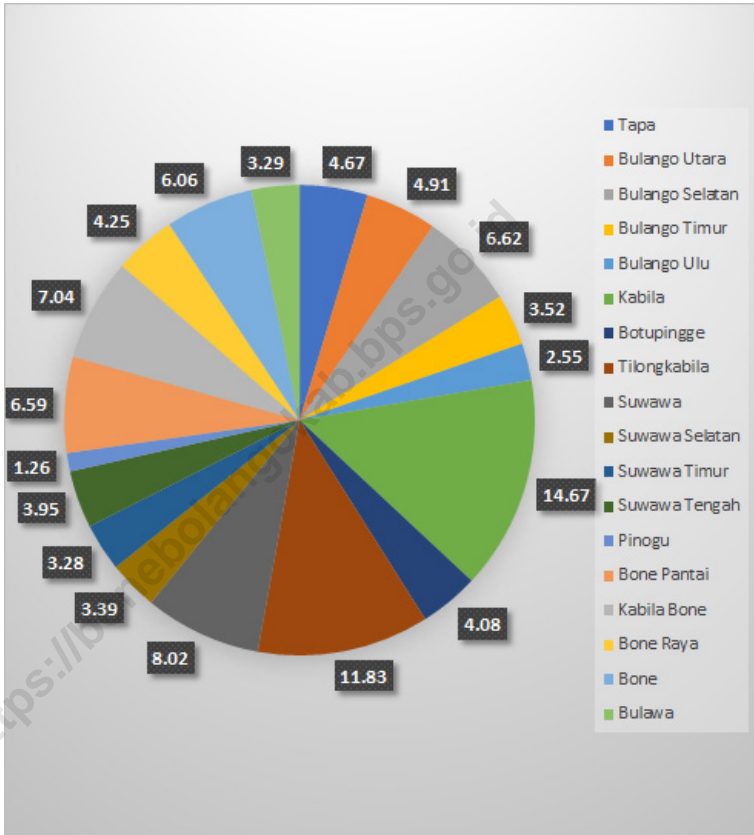
**Piramida Penduduk Menurut Kelompok Umur di Kabupaten Bone Bolango, 2020**  
**Population Pyramid by Age Group in Bone Bolango Regency, 2020**



Sumber/Source : Hasil SP2020 (September)/The result of the 2020 Population Census (September)

**Gambar** 3.2  
**Figures**

**Persentase Penduduk Menurut Kecamatan di Kabupaten Bone Bolango, 2020**  
**Percentage of Population by Subdistrict in Bone Bolango Regency, 2020**



Sumber/Source : Hasil SP2020 (September)/The result of the 2020 Population Census (September)

### 3.1 PENDUDUK POPULATION

**Tabel 3.1.1 Penduduk, Laju Pertumbuhan Penduduk per Tahun, Distribusi Persentase Penduduk, Kepadatan Penduduk, Rasio Jenis Kelamin Penduduk Menurut Kecamatan, 2020**  
*Population, Annual Population Growth Rate, Percentage Distribution of Population, Population Density, and Population Sex Ratio by Subdistrict, 2020*

Kecamatan Subdistrict	Penduduk (ribu) Population (thousand)	Laju Pertumbuhan Penduduk per Tahun 2010–2020 Annual Population Growth Rate (%) 2010–2020
(1)	(2)	(3)
1. Tapa	7,601	0.98
2. Bulango Utara	7,998	1.39
3. Bulango Selatan	10,779	1.01
4. Bulango Timur	5,728	1.33
5. Bulango Ulu	4,145	1.34
6. Kabilia	23,887	1.25
7. Botupingge	6,643	1.67
8. Tilongkabila	19,257	1.47
9. Suwawa	13,056	1.96
10. Suwawa Selatan	5,523	1.38
11. Suwawa Timur	5,341	1.60
12. Suwawa Tengah	6,432	1.15
13. Pinogu	2,054	0.05
14. Bone Pantai	10,729	0.90
15. Kabilia Bone	11,454	1.57
16. Bone Raya	6,926	1.60
17. Bone	9,870	1.26
18. Bulawa	5,355	1.14
<b>Kabupaten Bone Bolango</b>	<b>162,778</b>	<b>1.34</b>

Lanjutan Tabel/*Continued Table* 3.1.1

Kecamatan <i>Subdistrict</i>	Persentase Penduduk <i>Percentage of Total Population</i>	Kepadatan Penduduk per km <sup>2</sup> <i>Population Density per sq.km</i>
(1)	(7)	(8)
1. Tapa	4,67	565,55
2. Bulango Utara	4,91	132,20
3. Bulango Selatan	6,62	1917,97
4. Bulango Timur	3,52	480,94
5. Bulango Ulu	2,55	11,11
6. Kabila	14,67	1891,29
7. Botupingge	4,08	212,92
8. Tilogkabila	11,83	488,51
9. Suwawa	8,02	506,44
10. Suwawa Selatan	3,39	96,86
11. Suwawa Timur	3,28	20,07
12. Suwawa Tengah	3,95	141,80
13. Pinogu	1,26	4,14
14. Bone Pantai	6,59	102,80
15. Kabila Bone	7,04	168,81
16. Bone Raya	4,25	106,06
17. Bone	6,06	64,93
18. Bulawa	3,29	60,98
<b>Kabupaten Bone Bolango</b>	<b>100</b>	<b>84,98</b>

Lanjutan Tabel/*Continued Table* 3.1.1

Kecamatan Subdistrict	Rasio Jenis Kelamin Population Sex Ratio
(1)	(11)
1. Tapa	97,0
2. Bulango Utara	101,5
3. Bulango Selatan	99,6
4. Bulango Timur	97,6
5. Bulango Ulu	107,7
6. Kabila	98,2
7. Botupingge	104,0
8. Tilongkabila	99,8
9. Suwawa	97,9
10. Suwawa Selatan	103,0
11. Suwawa Timur	106,5
12. Suwawa Tengah	104,8
13. Pinogu	103,8
14. Bone Pantai	104,6
15. Kabila Bone	104,7
16. Bone Raya	102,3
17. Bone	101,4
18. Bulawa	105,5
<b>Kabupaten Bone Bolango</b>	<b>101,2</b>

Sumber/*Source*: Hasil SP2020 (September)/*The result of the 2020 Population Census (September)*

**Tabel**  
**Table** 3.1.2

**Jumlah Penduduk Menurut Kelompok Umur dan Jenis Kelamin di Kabupaten Bone Bolango, 2020**  
*Population by Age Groups and Sex in Bone Bolango Regency, 2020*

Kelompok Umur <i>Age Groups</i>	Jenis Kelamin/Sex		
	Laki-Laki <i>Male</i>	Perempuan <i>Female</i>	Jumlah <i>Total</i>
(1)	(2)	(3)	(4)
0–4	7 045	6 713	13 758
5–9	6 719	6 498	13 217
10–14	7 399	7 104	14 503
15–19	7 398	7 167	14 565
20–24	7 340	7 083	14 423
25–29	6 994	6 835	13 829
30–34	6 666	6 283	12 949
35–39	6 125	5 899	12 024
40–44	5 826	5 537	11 363
45–49	5 121	5 063	10 184
50–54	4 318	4 373	8 691
55–59	3 570	3 759	7 329
60–64	2 858	3 061	5 919
65–69	2 014	2 233	4 247
70–74	1 283	1 584	2 867
75+	1 209	1 701	2 910
<b>Kabupaten Bone Bolango</b>	<b>81 885</b>	<b>80 893</b>	<b>162 778</b>

Sumber/Source: Hasil Perapihan Umur dari Data Administratif dan SP2020 (September)/*The Result of Smoothing Single Year of Age from Administrative Data and the 2020 Population Census (September)*



### 3.2 KETENAGAKERJAAN EMPLOYMENT

**Tabel** 3.2.1 Jumlah Penduduk Berumur 15 Tahun Keatas Menurut Jenis Kegiatan Selama Seminggu yang Lalu dan Jenis Kelamin di Kabupaten Bone Bolango, 2020  
*Population Aged 15 Years and Over by Type of Activity During The Previous Week and Sex in Bone Bolango Regency, 2020*

Kegiatan Utama <i>Main Activity</i>	Jenis Kelamin/Sex		
	Laki-Laki <i>Male</i>	Perempuan <i>Female</i>	Jumlah <i>Total</i>
(1)	(2)	(3)	(4)
<b>I. Angkatan Kerja/<i>Economically Active</i></b>	48 909	26 948	75 857
1. Bekerja/ <i>Working</i>	46 625	25 834	72 459
2. Pengangguran Terbuka/ <i>Unemployment</i>	2 284	1 114	3 398
<b>II. Bukan Angkatan Kerja/<i>Economically Inactive</i></b>	10 480	32 777	43 257
1. Sekolah/ <i>Attending School</i>	3 849	6 105	9 954
2. Mengurus Rumah Tangga/ <i>Housekeeping</i>	2 833	24 064	26 897
3. Lainnya/ <i>Others</i>	3 798	2 608	6 406
<b>Jumlah/<i>Total</i></b>	59 389	59 725	119 114

Sumber/*Source*: BPS, Survei Angkatan Kerja Nasional (Sakernas) Agustus/BPS-Statistics Indonesia, August National Labor Force Survey

**Tabel** 3.2.2  
**Table**

**Penduduk Berumur 15 Tahun ke Atas Menurut Pendidikan Tertinggi yang Ditamatkan dan Jenis Kegiatan Selama Seminggu yang Lalu di Kabupaten Bone Bolango, 2020**  
*Population 15 Years of Age and Over by Educational Attainment and Type of Activity During the Previous Week in Bone Bolango Regency, 2020*

Pendidikan Tertinggi yang Ditamatkan <sup>1</sup> <i>Educational Attainment<sup>1</sup></i>	Angkatan Kerja/ <i>Economically Active</i>			Persentase Bekerja terhadap Angkatan Kerja <i>Percentage of Working to Economically Active</i>
	Bekerja <i>Working</i>	Pengangguran <sup>2</sup> <i>Unemployment<sup>2</sup></i>	Jumlah Angkatan Kerja <i>Total of Economically Active</i>	
(1)	(2)	(3)	(4)	(5)
0	34 256	1 243	35 499	96,50
1	8 135	39	8 174	99,52
2	19 766	1 082	20 848	94,81
3	10 302	1 034	11 336	90,88
<b>Jumlah/Total</b>	72 459	3 398	75 857	95,52

Lanjutan Tabel/Continued Table 3.2.2

Pendidikan Tertinggi yang Ditamatkan <sup>1</sup> Educational Attainment <sup>1</sup>	Bukan Angkatan Kerja Not Economically Active	Jumlah Total	Persentase Angkatan Kerja terhadap Penduduk Usia Kerja Percentage of Economically Active to Working Age Population
(1)	(6)	(7)	(8)
0	17 655	53 154	66,79
1	10 638	18 812	43,45
2	12 376	33 224	62,75
3	2 588	13 924	81,41
<b>Jumlah/Total</b>	<b>43 257</b>	<b>119 114</b>	<b>63,68</b>

- Catatan/Note:
- <sup>1</sup> 0. ≤ Sekolah Dasar (SD)/≤ Primary School
  1. Sekolah Menengah Pertama/Junior High School
  2. Sekolah Menengah Atas/Senior High School
  3. Perguruan Tinggi/Collage
  - <sup>2</sup> 1. Mencari pekerjaan/Looking for work
  2. Mempersiapkan usaha/Establishing a new business/firm
  3. Merasa tidak mungkin mendapat pekerjaan/Hopeless of job
  4. Sudah punya pekerjaan tetapi belum mulai bekerja/Have a job in future start

Sumber/Source: BPS, Survei Angkatan Kerja Nasional (Sakernas) Agustus/BPS-Statistics Indonesia, August National Labor Force Survey

**Tabel**  
**Table** 3.2.3

**Penduduk Berumur 15 Tahun Ke Atas yang Bekerja Selama Seminggu yang Lalu Menurut Status Pekerjaan Utama dan Jenis Kelamin di Kabupaten Bone Bolango, 2020**  
*Population 15 Years of Age and Over who Worked During The Previous Week by Main Employment Status and Sex in Bone Bolango Regency, 2020*

<b>Status Pekerjaan Utama</b> <i>Main Employment Status</i>	<b>Laki-Laki</b> <i>Male</i>	<b>Perempuan</b> <i>Female</i>	<b>Jumlah</b> <i>Total</i>
(1)	(2)	(3)	(4)
Berusaha sendiri <i>Own account worker</i>	16 612	5 936	22 548
Berusaha dibantu buruh tidak tetap/buruh tidak dibayar <i>Employer assisted by temporary worker/unpaid worker</i>	4 182	2 100	6 282
Berusaha dibantu buruh tetap/buruh dibayar <i>Employer assisted by permanent worker/paid worker</i>	1 394	52	1 446
Buruh/Karyawan/Pegawai/ <i>Employee</i>	16 530	12 613	29 143
Pekerja bebas <i>Casual worker</i>	5 912	1 220	7 132
Pekerja keluarga/tak dibayar <i>Family worker/unpaid worker</i>	1 995	3 913	5 908
<b>Jumlah/Total</b>	<b>46 625</b>	<b>25 834</b>	<b>72 459</b>

Sumber/Source: BPS, Survei Angkatan Kerja Nasional (Sakernas) Agustus/BPS-Statistics Indonesia, August National Labor Force Survey

**Tabel 3.2.4 Penduduk Berumur 15 Tahun Keatas yang Bekerja Seminggu yang Lalu Menurut Lapangan Pekerjaan Utama dan Jenis Kelamin di Kabupaten Bone Bolango, 2020**  
**Population Aged 15 Years and Over Who Worked During the Previous Week by Main Business Field and Sex in Bone Bolango Regency, 2020**

Lapangan Pekerjaan Utama <i>Main Business Field</i>	Jenis Kelamin <i>Sex</i>		
	Laki-Laki <i>Male</i>	Perempuan <i>Female</i>	Jumlah <i>Total</i>
(1)	(2)	(3)	(4)
Pertanian, Perkebunan, Kehutanan, Perburuan, dan Perikanan <i>Agriculture, Plantation, Forestry, Hunting, and Fishing</i>	15 916	2 937	18 853
Industri Pengolahan <i>Manufacture Industry</i>	12 205	2 249	14 454
Jasa Kemasyarakatan, Sosial dan Perorangan <i>Community, Social, and Personal Services</i>	18 504	20 648	39 152
<b>Jumlah Total</b>	<b>46 625</b>	<b>25 834</b>	<b>72 459</b>

Sumber/Source: BPS Kabupaten Bone Bolango / BPS - Statistics of Bone Bolango Regency

**Tabel**  
**Table** 3.2.5

**Penduduk Berumur 15 Tahun Keatas yang Bekerja  
Seminggu yang Lalu Menurut Kelompok Umur dan Jenis  
Kelamin di Kabupaten Bone Bolango, 2020**  
*Population Aged 15 Years and Over Who Worked During  
the Previous Week by Age Group and Sex in Bone Bolango  
Regency, 2020*

Kelompok Umur <i>Age Group</i>	Jenis Kelamin <i>Sex</i>		
	Laki-Laki <i>Male</i>	Perempuan <i>Female</i>	Jumlah <i>Total</i>
(1)	(2)	(3)	(4)
15-19	2 030	914	2 944
20-24	4 063	1 686	5 749
25-29	5 167	2 843	8 010
30-34	6 160	2 922	9 082
35-39	5 794	3 131	8 925
40-44	5 423	3 286	8 709
45-49	4 937	3 117	8 054
50-54	4 117	2 384	6 501
55-59	3 113	1 924	5 037
60+	5 821	3 627	9 448
<b>Jumlah / Total</b>	<b>46 625</b>	<b>25 834</b>	<b>72 459</b>

Sumber/Source: BPS Kabupaten Bone Bolango / BPS - Statistics of Bone Bolango Regency

**Tabel**  
**Table** 3.2.6

**Penduduk Berumur 15 Tahun Keatas yang Bekerja  
Seminggu yang Lalu Menurut Jumlah Jam Kerja  
Seluruhnya dan Jenis Kelamin di Kabupaten Bone  
Bolango, 2020**  
*Population Aged 15 Years and Over Who Worked During  
the Previous Week by Total Working Hours and Sex in Bone  
Bolango Regency, 2020*

Jam Kerja Working Hours	Jenis Kelamin Sex		
	Laki-Laki Male	Perempuan Female	Jumlah Total
(1)	(2)	(3)	(4)
0 <sup>1</sup>	1 317	5 43	1 860
1-14	1 980	3 699	5 679
15-24	3 158	3 048	6 206
25-34	3 685	3 006	6 691
35-40	7 622	6 224	13 846
41+	28 863	9 314	38 177
<b>Jumlah / Total</b>	<b>46 625</b>	<b>25 834</b>	<b>72 459</b>

Catatan/Note: <sup>1</sup>Sementara Tidak Bekerja/Temporarily Out of Work

Sumber/Source: BPS Kabupaten Bone Bolango/ BPS - Statistics of Bone Bolango Regency

**Tabel**  
**Table** 3.2.7

**Penduduk Berumur 15 Tahun Keatas yang Bekerja  
Seminggu yang Lalu Menurut Jumlah Jam Kerja pada  
Pekerjaan Utama dan Jenis Kelamin di Kabupaten Bone  
Bolango, 2020**  
*Population Aged 15 Years and Over Who Worked During the  
Previous Week by Working Hours on Main Business Field  
and Sex in Bone Bolango Regency, 2020*

Jam Kerja <i>Working Hours</i>	Jenis Kelamin <i>Sex</i>		
	Laki-Laki <i>Male</i>	Perempuan <i>Female</i>	Jumlah <i>Total</i>
(1)	(2)	(3)	(4)
0 <sup>1</sup>	1 317	543	1 860
1-14	2 156	3 699	5 855
15-24	3 855	3 365	7 220
25-34	4 099	3 502	7 601
35-40	7 735	6 419	14 154
41+	27 463	8 306	35 769
<b>Jumlah / Total</b>	<b>46 625</b>	<b>25 834</b>	<b>72 459</b>

Catatan/Note: <sup>1</sup>Sementara Tidak Bekerja/Temporarily Out of Work

Sumber/Source: BPS Kabupaten Bone Bolango / BPS - Statistics of Bone Bolango Regency



<https://bonebolangokab.bps.go.id>

# BAB 4

Chapter

## SOSIAL & KESEJAHTERAAN RAKYAT *Social & Welfare*

**84,19%** penduduk  
**tidak miskin**  
*84,19% non-poor people*

Garis Kemiskinan  
*Poverty Line*

**424.275**

Garis Kemiskinan  
*Poverty Line*

**380.029**

**hanya 83,88%**  
**saja, yang**  
**tidak miskin**  
*only 83,88%*  
*non-poor people*



**2019**

**2020**



**PENJELASAN TEKNIS****TECHNICAL NOTES**

1. Sekolah adalah lembaga pendidikan formal yang dimulai dari pendidikan dasar, menengah, dan tinggi. Pendidikan yang dicatat adalah pendidikan formal berdasar kurikulum Kementerian Pendidikan dan Kebudayaan, termasuk pendidikan yang diselenggarakan oleh pondok pesantren dengan memakai kurikulum Kementerian Pendidikan dan Kebudayaan, seperti madrasah ibtdaiyah (MI), madrasah tsanawiyah (MTs), dan madrasah aliyah (MA).
  2. Tidak/belum pernah sekolah adalah mereka yang tidak pernah atau belum pernah terdaftar dan tidak pernah atau belum pernah aktif mengikuti pendidikan di suatu jenjang pendidikan formal. Termasuk juga yang tamat/belum tamat taman kanak-kanak tetapi tidak melanjutkan ke sekolah dasar.
  3. Masih bersekolah adalah mereka yang terdaftar dan aktif mengikuti pendidikan formal dan nonformal (Paket A, B, atau C), baik pendidikan dasar, menengah maupun pendidikan tinggi. Bagi mahasiswa yang sedang cuti dianggap masih bersekolah.
1. *School is a formal education institution starting from primary, secondary and tertiary education. The education data recorded in the survey covering data on formal education based on the curriculum set up by Ministry of Education and Culture including education carried out by muslim boarding school (pondok pesantren) implementing the Ministry of Education and Culture curriculum, such as madrasah ibtdaiyah (Islamic primary school), madrasah tsanawiyah (Islamic junior high school) and madrasah aliyah (Islamic senior high school).*
  2. *Not/never attending school is someone who has never attended or never been registered in a formal education, such as primary, secondary, and tertiary education. Those who just completed kindergarten are considered as never.*
  3. *Attending school is someone who is currently attending primary, secondary, or tertiary education, including package A, package B, or package C. College student who postpones his/her study is considered as attending school.*

- |   |  |
|---|--|
| <p>4. Tidak bersekolah lagi adalah mereka yang pernah terdaftar dan aktif mengikuti pendidikan di suatu jenjang pendidikan formal dan nonformal (Paket A, B, atau C), tetapi pada saat pencacahan tidak lagi terdaftar dan tidak aktif mengikuti pendidikan.</p>  | <p>4. <i>Not attending school anymore is someone who had enrolled and participated in formal and non-formal education in the past including package A, package B, or package C, but currently does not attend school.</i></p>  |
| <p>5. Tamat sekolah adalah menyelesaikan pelajaran yang ditandai dengan lulus ujian akhir pada kelas atau tingkat terakhir suatu jenjang pendidikan di sekolah negeri maupun swasta dengan mendapatkan tanda tamat belajar/ijazah. Seseorang yang belum mengikuti pelajaran pada kelas tertinggi tetapi telah mengikuti ujian akhir dan lulus dianggap tamat sekolah.</p> | <p>5. <i>Completed particular level of education is someone who has completed particular level of education in private or public school and accepting graduation certificate. Someone who has never attended the highest grade but passed the final exam is considered as completed particular level of education.</i></p> |
| <p>6. Dapat membaca dan menulis artinya dapat membaca dan menulis kata-kata/kalimat sederhana dengan suatu aksara tertentu.</p>   | <p>6. <i>Able to read and write is the ability to read and write at least a simple sentence in any letter of alphabets.</i></p>  |
| <p>7. Jalur Pendidikan di Indonesia terdiri atas 1) pendidikan formal, 2) pendidikan nonformal, dan 3) pendidikan informal yang ketiganya dapat saling melengkapi dan memperkaya (Undang-Undang No. 20 Tahun 2013 tentang Sistem Pendidikan Nasional).</p>  | <p>7. <i>The Education System in Indonesia consists of 1) a formal education, 2) non-formal education, and 3) informaleducation that all three can be complementary and enriching (Law No. 20 Year 2013 about The National Education System).</i></p>  |
| <p>8. Jenjang Pendidikan Formal terdiri atas pendidikan dasar, pendidikan</p>   | <p>8. <i>The Formal Education Level consists of primary education, secondary</i></p>   |

menengah, dan pendidikan tinggi. Jenis pendidikan yang diajarkan mencakup pendidikan umum, kejuruan, akademik, profesi, vokasi, keagamaan, dan khusus.

a. Pendidikan Dasar berbentuk Sekolah Dasar (SD) dan Madrasah Ibtidaiyah (MI) atau bentuk lain yang sederajat serta Sekolah Menengah Pertama (SMP) dan Madrasah Tsanawiyah (MTs), atau bentuk lain yang sederajat.

b. Pendidikan Menengah berbentuk Sekolah Menengah Atas (SMA), Madrasah Aliyah (MA), Sekolah Menengah Kejuruan (SMK), dan Madrasah Aliyah Kejuruan (MAK), atau bentuk lain yang sederajat.

c. Pendidikan Tinggi merupakan jenjang pendidikan setelah pendidikan menengah yang mencakup program pendidikan diploma, sarjana, magister, spesialis, dan doktor yang diselenggarakan oleh perguruan tinggi. Perguruan tinggi dapat berbentuk akademi, politeknik, sekolah tinggi, institut, atau universitas.

9. Rumah Sakit adalah tempat pemeriksaan dan perawatan kesehatan, biasanya berada di bawah pengawasan dokter/tenaga medis, yang melayani penderitayangsakittuntukberobat

*education, and high education. The kind of education that taught consists of general education, vocational, academic, professional, religious, and specific education.*

*a. The Primary Education consists of Elementary School and Islamic Elementary School or other equivalent forms and Junior High School and MTs, or other equivalent forms.*

*b. The Secondary Education consists of the senior high school, MA, Vocational School, and Vocational Madrasah Aliyah, or other equivalent forms.*

*c. The High Education consists of the education level after the secondary education that consists of diplomas, bachelor, master, specialist, and doctoral degrees that are held by the college. The colleges can be academy, polytechnic, high school, institute, or university.*

9. *Hospital is a place for health check, usually controlled/supervised by doctors/medical personnel to serve the ill patients to get outpatient or inpatient treatment services.*

rawat jalan atau rawat inap.

10. Rumah Sakit Bersalin adalah rumah sakit khusus untuk persalinan, dilengkapi pelayanan spesialis pemeriksaan kehamilan, persalinan, rawat inap dan rawat jalan ibu dan anak yang berada di bawah pengawasan dokter spesialis kandungan.
  11. Rumah Bersalin adalah sarana pelayanan kesehatan dengan izin sebagai rumah bersalin, dilengkapi pelayanan pemeriksaan kehamilan, persalinan serta pemeriksaan ibu dan anak yang berada di bawah pengawasan bidan senior.
  12. Poliklinik adalah sarana kesehatan yang dipakai untuk pelayanan berobat jalan, biasanya berada di bawah pengawasan dokter/tenaga medis.
  13. Puskesmas (Pusat Kesehatan Masyarakat) adalah unit pelaksana teknis dinas kesehatan kabupaten/ kota yang mempunyai fungsi utama sebagai penyelenggara pelayanan kesehatan tingkat pertama. Wilayah kerja puskesmas maksimal adalah satu kecamatan dan untuk dapat menjangkau wilayah kerjanya, puskesmas mempunyai jaringan pelayanan yang meliputi unit Puskesmas Pembantu (Pustu),
10. *Maternity Hospital is a specialized hospital for childbirth, has specialist inspection service to pregnancy, childbirth, hospitalization and outpatient for mothers and children that is under the supervision of an obstetrician.*
  11. *Maternity House is health care facility with a license as a maternity house, equipped with prenatal care, childbirth and examination of mothers and children which is under the supervision of a senior midwife.*
  12. *Polyclinic is a health facility in which to get outpatient services, usually under the control of doctor/medical personnel.*
  13. *Public Health Center is technical implementation unit of regency health department that have the primary function as a first-level health care providers. The working area standard of public health center is one district and to reach their working areas, public health centers have a service network covering subsidiary of public health center, mobile public health center units, and midwife units (Regulation of the Minister of Health of Indonesia Number 75 Year*

unit Puskesmas Keliling (Puskel), dan unit bidan desa/komunitas (Peraturan Menteri Kesehatan RI No. 75 Tahun 2014 Tentang Pusat Kesehatan Masyarakat).

*2014 about Public Health Center).*

14. Apotek adalah suatu tempat tertentu yang digunakan untuk melakukan pekerjaan kefarmasian, dan penyaluran/ penjualan obat atau bahan farmasi dan perbekalan kesehatan lainnya kepada masyarakat yang dikelola oleh tenaga apoteker (Peraturan Menteri Kesehatan RI No. 1332 Tahun 2002 Tentang Perubahan Atas Peraturan Menteri Kesehatan RI No. 922/MENKES/PER/X/1993 Tentang Ketentuan dan Tata Cara Pemberian Izin Apotek).
  15. Imunisasi adalah memasukkan kuman atau racun penyakit tertentu yang sudah dilemahkan (vaksin) ke dalam tubuh dengan cara disuntik atau diminum (diteteskan dalam mulut) dengan maksud agar terjadi kekebalan tubuh terhadap penyakit tersebut.
  16. Keluhan kesehatan adalah keadaan seseorang yang mengalami gangguan kesehatan atau kejiwaan, baik karena penyakit akut, penyakit kronis, kecelakaan, kriminal, atau hal lain.
  17. Mengobati sendiri adalah upaya oleh anggota rumah tangga/ keluarga dengan melakukan
- 14. Pharmacy is a specific place that is used for pharmaceutical jobs, and distribution/sale of drugs/ pharmaceuticals and other medical supplies to people that are administered by trained pharmacist (Regulation of the Minister of Health of Indonesia Number 1332 Year 2002 about the Changes of Regulation of the Minister of Health of Indonesia Number 922/MENKES/ PER/X/1993 about Pro-vision and Procedures for Administration of Licensed Pharmacies).*
  - 15. Immunization is putting enervated microbe of a certain disease into human body by injection or drinking (dropping into mouth) to make the body immune to that disease.*
  - 16. Health complaint is a condition where a person has health or mental problems because of acute illness, chronically illness, accident, crimes, or others.*
  - 17. Self treatment is an effort of household members/family to have a health treatment by*



pengobatan sendiri tanpa datang ke tempat fasilitas kesehatan atau memanggil dokter/petugas kesehatan ke rumahnya (misal minum obat modern, jamu, kerokan, kompres, kop, pijat) agar sembuh atau menjadi lebih ringan keluhan kesehatannya.

*themselves without visiting health facilities or a doctor/health personnel (for instance, by taking modern medicine, herb medicine, chief with a coin, compress, cupping suction, massage) in order to recover from illness or reduce the health complaint.*

18. Angka penemuan kasus tuberkulosis adalah jumlah kasus baru tuberkulosis (TB) dan kasus TB yang didiagnosis kambuh yang diobati dalam program penanggulangan TB nasional dan dilaporkan kepada WHO, dibagi dengan perkiraan WHO terhadap jumlah kasus insiden tuberkulosis pada tahun yang sama, dinyatakan sebagai persentase.

18. *The case detection rate for all forms of tuberculosis is the number of new and replase tuberculosis cases diagnosed and treated in national tuberculosis control programmes and notified to WHO, divided by WHO's estimate of the number of incident tuberculosis cases for the same year, expressed as a percentage.*

19. Angka keberhasilan pengobatan tuberkulosis smear positive/Basil Tahan Asam (BTA) positif adalah proporsi (dinyatakan sebagai persentase) kasus TB BTA positif yang terdaftar di bawah program pengendalian TB nasional pada tahun tertentu yang dinyatakan berhasil menyelesaikan pengobatan. Dengan atau tanpa bukti bakteriologi keberhasilan ("sembuh" dan "menyelesaikan pengobatan" masing-masing).

19. *The treatment success rate for new pulmonary smear-positive tuberculosis cases is the proportion (expressed as a percentage) of new smear-positive tuberculosis cases registered under a national tuberculosis control programme in a given year that succesfully completed treatment. With or without bacteriological evidence of succes ("cured" and "treatment completed" respectively).*

20. Kasus kumulatif AIDS adalah kumulatif kasus AIDS sampai dengan referensi waktu tertentu.

20. *Cummulative AIDS case is cummmulative AIDS cases with reference to a particular time.*

21. BCG (Bacillus Calmette Guerin)

21. *BCG (Bacillus Calmette Guerin) is*

merupakan vaksinasi untuk mencegah penyakit TBC, diberikan pada bayi baru lahir atau anak, dengan suntikan pada kulit pangkal lengan atas. Bekas suntikan kemudian akan membentuk tonjolan kecil jaringan parut pada kulit lengan atas. Suntikan BCG diberikan kepada anak sebanyak 1 kali.

*a vaccine to prevent TBC disease, given to newborns or children, by injection at the base of the skin of the upper arm. Injection site will form little bumps of scar tissue in the skin of the upper arm. BCG injections given to children 1 times.*

22. DPT (Difteri, Pertusis, Tetanus) merupakan vaksin untuk mencegah penyakit Difteri, Pertusis, dan Tetanus yang diberikan pada bayi berumur 3 bulan ke atas, dengan suntikan pada paha, diulang 1 bulan dan 2 bulan kemudian, sehingga suntikan imunisasi DPT lengkap pada balita berjumlah 3 kali (kadang-kadang selang waktu antar suntikan bisa lebih dari 1 bulan).

22. *DPT (Diphtheria, Pertussis, Tetanus) is a vaccine to prevent the diphtheria, pertussis, and tetanus disease, given to infants aged 3 months and above, with a shot in the thigh, repeated one month and two months later, so that the complete DPT immunization shots at toddler totaling 3 times (sometimes the time interval between injections can be more than 1 month).*

23. Luas lantai adalah luas lantai yang ditempati dan digunakan untuk keperluan sehari-hari (sebatas atap).

23. *Floor area is the total area which is occupied and utilized daily.*

24. Air leding adalah sumber air yang berasal dari air yang telah melalui proses penjernihan dan penyehatan sebelum dialirkan kepada konsumen melalui instalasi berupa saluran air. Sumber air ini biasanya diusahakan oleh PAM/PDAM/BPAM. Termasuk dalam hal ini air leding yang didapat secara eceran.

24. *Pipe water is a water source that comes from water that has been through a process of purification and sanitation before distribute to consumers through an instalation of water lines. This water source is usually distributed by PAM/PDAM/BPAM. This include a pipe water that sold at retail.*

25. Sumur terlindung adalah air yang berasal dari dalam tanah yang digali dan lingkaran sumur tersebut dilindungi oleh tembok paling sedikit 0,8 meter di atas tanah dan 3 meter ke bawah tanah, serta ada lantai semen sejauh 1 meter dari lingkaran sumur.
26. Status penguasaan bangunan tempat tinggal milik sendiri adalah jika tempat tinggal tersebut pada waktu pencacahan betul-betul sudah milik kepala rumah tangga atau salah seorang anggota rumah tangga. Rumah yang dibeli secara angsuran melalui kredit bank atau rumah dengan status sewa beli dianggap rumah milik sendiri.
27. Peristiwa tindak pidana yang dilaporkan ialah setiap peristiwa yang diterima kepolisian dari laporan masyarakat, atau peristiwa dimana pelakunya tertangkap tangan oleh kepolisian.
28. Bencana Alam adalah peristiwa atau serangkaian peristiwa yang mengancam dan mengganggu kehidupan/penghidupan masyarakat yang disebabkan oleh faktor alam antara lain berupa gempa bumi, tsunami, gunung meletus, banjir, kekeringan, angin topan, dan tanah longsor sehingga mengakibatkan kerugian materi maupun non-materi.
25. *Protected wells is water that comes from the soil were excavated and the circumference of the well was protected by walls at least 0.8 meters above ground and 3 meters underground, and cement floor as far as 1 meter from the well circumference.*
26. *Own ownership property status is a status of dwelling occupied belongs to the head of household or one of the household member. Houses bought through bank credit or houses with leasing status were also categorized as an own property.*
27. *Reported crime incidence includes all criminal cases reported and received by police office, and all crimes caught by police.*
28. *Natural Disaster is an event or series of events that threaten and disrupt the lives and livelihoods caused by natural factors such as: earthquake, tsunami, volcanic eruption, flood, flash flood, drought, typhoon/cyclone, and landslide so it can lead to result in loss of material and non-material.*

29. Korban meninggal adalah orang yang dilaporkan tewas atau meninggal dunia akibat bencana.
29. *Fatality is a person reported killed or death in the wake of a disaster.*
30. Korban hilang adalah orang yang dilaporkan hilang atau tidak ditemukan atau tidak diketahui keberadaannya setelah terjadi bencana.
30. *Missing person is a person reported missing or who cannot be located or who cannot be accounted for in the wake of a disaster.*
31. Korban luka/sakit adalah orang yang mengalami luka-luka atau sakit, dalam keadaan luka ringan, luka sedang maupun luka parah/berat, baik yang berobat jalan maupun rawat inap.
31. *Casualty is a person suffering injury or illness, in a state of light injury, moderate injury, or heavy injury, which in undergoing treatment as either an outpatient or inpatient.*
32. Rusak Berat adalah kriteria kerusakan yang mengakibatkan bangunan roboh atau sebagian besar komponen struktur rusak.
32. *Severely damaged is the criteria of damage that resulted most buildings collapsed or damaged its structural components.*
33. Rusak sedang adalah kriteria kerusakan yang mengakibatkan sebagian kecil komponen struktur rusak, dan komponen penunjang rusak namun bangunan masih tetap berdiri.
33. *Damaged is the criteria of damage that resulted defective fraction of structural components and supporting components damaged, but the building still stands.*
34. Rusak ringan adalah kriteria kerusakan yang mengakibatkan sebagian komponen struktur retak (struktur masih bisa digunakan) dan bangunan masih tetap berdiri.
34. *Lightly damaged is the criteria of damage that resulted partially cracked structural components, but the structure still can be used and the building still stands.*
35. Untuk mengukur kemiskinan, BPS menggunakan konsep kemampuan memenuhi kebutuhan dasar (basic needs
35. *To measure poverty, BPS-Statistics Indonesia has used the concept of basic needs approach. Therefore, poverty is viewed as economic*

approach). Dengan pendekatan ini, kemiskinan dipandang sebagai ketidakmampuan dari sisi ekonomi untuk memenuhi kebutuhan dasar makanan dan bukan makanan yang diukur dari sisi pengeluaran. Metode yang digunakan adalah menghitung Garis Kemiskinan (GK), yang terdiri dari dua komponen yaitu Garis Kemiskinan Makanan (GKM) dan Garis Kemiskinan Non-Makanan (GKNM). Penghitungan Garis Kemiskinan dilakukan secara terpisah untuk daerah perkotaan dan perdesaan.

*inability to fulfill food and non-food basic needs which are measured by consumption/expenditure. The method used is calculating poverty line, which consists of two components that are Food Poverty Line (FPL) and Non-Food Poverty Line (NFPL). The poverty line was calculated separately for urban and rural areas.*

36. Penduduk miskin adalah penduduk yang memiliki rata-rata pengeluaran per kapita per bulan di bawah Garis Kemiskinan.

36. *A person whose expenditure per capita per month is below the povertyline is considered to be poor.*

37. Garis Kemiskinan Makanan (GKM) merupakan nilai pengeluaran kebutuhan minimum makanan yang disetarakan dengan 2.100 kkalori per kapita per hari. Garis Kemiskinan Non-Makanan (GKNM) adalah kebutuhan minimum untuk perumahan, sandang, pendidikan, kesehatan, dan kebutuhan dasar lainnya.

37. *The Food Poverty Line refers to the daily minimum requirement of 2,100 kcal per capita per day. The Non-Food Poverty Line refers to the minimum requirement for household necessities for clothing, education, health, and other basic individual needs.*

*Poverty Measures*

Ukuran Kemiskinan :

*a. Head Count Index (HCI-P0) simply measures the percentage of the population that is counted as poor, often denoted by P0.*

a. Head Count Index (HCI-P0) adalah persentase penduduk miskin yang berada di bawah Garis Kemiskinan (GK).

*b. Poverty Gap Index-P1 measures the extent to which individuals fall*

b. Indeks Kedalaman Kemiskinan (PovertyGapIndex-P1) merupakan ukuran rata-rata kesenjangan pengeluaran masing-masing penduduk miskin terhadap garis kemiskinan. Semakin tinggi nilai indeks, semakin jauh rata-rata pengeluaran penduduk dari garis kemiskinan.

c. Indeks Keparahan Kemiskinan (Poverty Severity Index-P2) memberikan gambaran mengenai penyebaran pengeluaran di antara penduduk miskin. Semakin tinggi nilai indeks, semakin tinggi ketimpangan pengeluaran di antara penduduk miskin.

Foster-Greer-Thorbecke (1984) merumuskan suatu ukuran yang digunakan untuk mengukur tingkat kemiskinan sebagai berikut :

$$P_a = \frac{1}{n} \sum_{i=1}^q \left[ \frac{z - y_i}{z} \right]^a$$

dimana:  
a=0, 1, 2

z=Garis kemiskinan

y<sub>i</sub>=Rata-rata pengeluaran perkapita sebulan penduduk yang berada di bawah garis kemiskinan (i=1,2,...,q), y<sub>i</sub> < z

*below the poverty line (the poverty gaps) as a proportion of the poverty line. Higher value of the index shows that the gap between average expenditure of the poor and the poverty line is wider.*

*c. Poverty Severity Index-P2 describes inequality among the poor. This is simply a weighted sum of poverty gaps (as a proportion of the poverty line), where the weights are the proportionate poverty gaps themselves. Hence, by squaring the poverty gap index, the measure implicitly puts more weight on observations that fall well below the poverty line. Higher value of the index shows that inequality among the poor is higher.*

*Foster-Greer-Thorbecke (1984) developed poverty measures that may be written as :*

$$P_a = \frac{1}{n} \sum_{i=1}^q \left[ \frac{z - y_i}{z} \right]^a$$

*where:*  
a=0, 1, 2

*z=the poverty line*

*y<sub>i</sub>=Average expenditure per capita per month of the poor (i=1,2,...,q), y<sub>i</sub> < z*

*q=the number of poor*

$q$ =Banyaknya penduduk yang berada di bawah garis kemiskinan

$n$ =Jumlah penduduk

Jika  $a=0$ , diperoleh Head Count Index (P0), jika  $a=1$  diperoleh indeks kedalaman kemiskinan (Poverty Gap Index-P1) dan jika  $a=2$  disebut indeks keparahan kemiskinan (Poverty Severity Index-P2).

$n$ =the total population

if  $a=0$  is obtained Head Count Index (P0), if  $a=1$  is obtained Poverty Gap Index-P1, and if  $a=2$  is obtained Poverty Severity Index-P2 .

38. Indeks Pembangunan Manusia (IPM) menjelaskan bagaimana penduduk dapat mengakses hasil pembangunan dalam memperoleh pendapatan, kesehatan, pendidikan dan sebagainya. IPM diperkenalkan oleh UNDP pada tahun 1990 dan dipublikasikan secara berkala dalam laporan tahunan Human Development Report (HDR). IPM dibentuk oleh 3 (tiga) dimensi dasar: Umur panjang dan hidup sehat; pengetahuan; dan standar hidup layak.

38. *The Human Development Index (HDI) explains how people can access development results in obtaining income, health, education and so forth. HDI was introduced by United Nations Development Programme (UNDP) in 1990 and published periodically in the annual report of the Human Development Report. HDI was formed by three basic dimensions: a long and healthy life; knowledge; and a decent standard of living.*

**ULASAN****DESCRIPTION**

Pada tahun 2020 Kabupaten Bone Bolango memiliki jumlah sekolah Sekolah Dasar sebanyak 133, dengan 15.523 murid dan 1.265 guru, sekolah Sekolah Menengah Pertama sebanyak 41, dengan 6.317 murid dan 601 guru, sekolah Sekolah Menengah Atas sebanyak 9, dengan 4.180 murid dan 284 guru, sekolah Sekolah Menengah Kejuruan sebanyak 6, dengan 2.475 murid dan 235 guru, serta perguruan tinggi sebanyak 2.

*In 2020 Bone Bolango Regency had 133 elementary schools, with 15,523 students and 1,265 teachers, 41 junior high schools, with 6,317 students and 601 teachers, 9 senior high schools, with 4,180 students and 284 teachers, schools 6 vocational high schools, with 2,475 students and 235 teachers, and 2 college.*

Jumlah fasilitas kesehatan di Kabupaten Bone Bolango adalah 2 rumah sakit umum, 20 puskesmas, dan 8 klinik atau balai kesehatan.

*The number of health facilities in Bone Bolango Regency is 2 public hospitals, 20 health centers, and 10 clinics or health centers*

Agama yang paling banyak dianut di Kabupaten Bone Bolango adalah islam sebanyak 165.472 penganut, kemudian berturut-turut yaitu 308 protestan, 22 hindu, 15 katolik, dan 9 budha.

*The most widely practiced religion in Bone Bolango Regency is 165,472 followers, then 308 Protestants, 22 Hindus, 15 Catholics, and 9 Buddhists.*

Di tahun 2020, di Kabupaten Bone Bolango telah terjadi bencana alam yaitu 23 banjir, 48 gempa bumi, dan 4 tanah longsor.

*In 2020, in the Bone Bolango Regency natural disasters had occurred, namely 23 floods, 48 earthquakes, and 4 landslides.*

Jumlah kriminalitas terbesar pada tahun 2020 berturut-turut yaitu penganiayaan sebanyak 122 kasus, pencurian sebanyak 33 kasus, penghinaan sebanyak 22 kasus, Kekerasan Rumah Tangga sebanyak 18 kasus, dan pengancaman sebanyak 17 kasus.

*The highest number of crimes in 2020 were consecutively 177 cases of persecution, 56 cases of theft, 28 cases of insults, 26 cases of Domestic Violence, and 22 cases of threats.*



Indeks Pembangunan Manusia Kabupaten Bone Bolango pada tahun 2020 adalah 69,98. Terjadi peningkatan dari 2019 yang berjumlah 69,63.

*The Human Development Index of Bone Bolango Regency in 2020 is 69.98. An increase from 2019 which amounted to 69.63.*

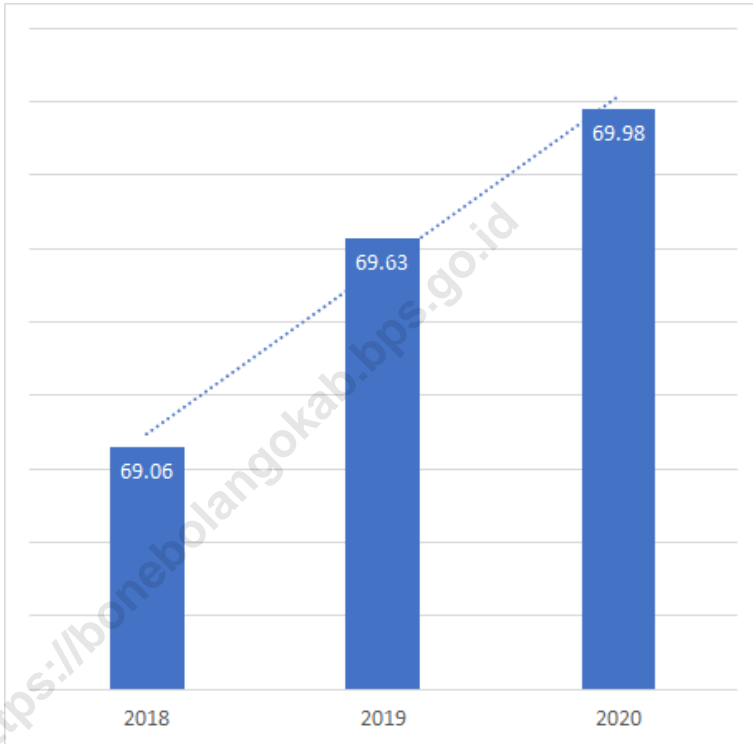
Kemiskinan di Kabupaten Bone Bolango juga mengalami penurunan yang pada tahun 2019, persentase penduduk miskin berjumlah 16,12, pada tahun 2020 turun menjadi 15,81.

*Poverty in Bone Bolango Regency also experienced a decrease which in 2019, the percentage of poor population amounted to 16.12, in 2020 it fell to 15.81.*

<https://bonebolangokab.bps.go.id>

**Gambar** 4.1  
**Figures**

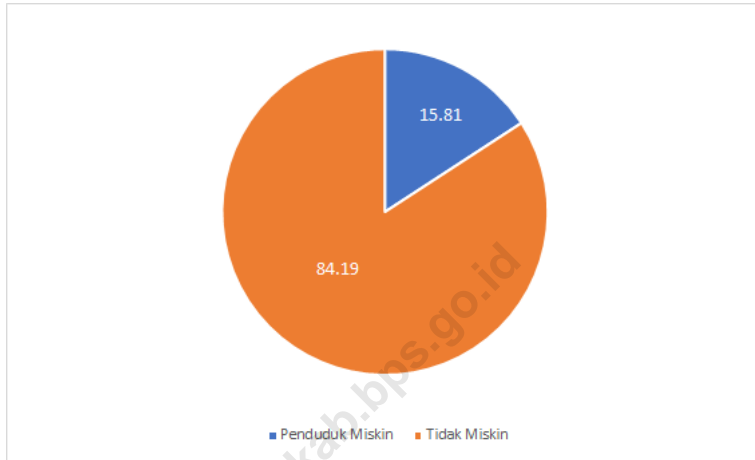
**Indeks Pembangunan Manusia Kabupaten Bone Bolango,  
2018-2020**  
*Human Development Index Bone Bolango Regency, 2018-  
2020*



Sumber/Source : BPS Kabupaten Bone Bolango/Statistics of Bone Bolango Regency

**Gambar** 4.2  
**Figures**

**Persentase Penduduk Miskin di Kabupaten Bone Bolango, 2020**  
**Percentage of Poor People in Bone Bolango Regency, 2020**



Sumber/Source : BPS, Survei Sosial Ekonomi Nasional Maret/BPS-Statistics Indonesia, March National Socioeconomic Survey

#### 4.1 PENDIDIKAN EDUCATION

**Tabel 4.1.1** Jumlah Sekolah, Guru, dan Murid Taman Kanak-Kanak (TK) di Bawah Kementerian Pendidikan dan Kebudayaan Menurut Kecamatan di Kabupaten Bone Bolango, 2019/2020 dan 2020/2021  
*Number of Schools, Teachers, and Pupils in Kindergarten Under The Ministry of Education and Culture by Subdistrict in Bone Bolango Regency, 2019/2020 and 2020/2021*

Kecamatan Subdistrict	Sekolah/Schools					
	Negeri/Public		Swasta/Private		Jumlah/Total	
	2019/2020	2020/2021	2019/2020	2020/2021	2019/2020	2020/2021
(1)	(2)	(3)	(4)	(5)	(6)	(7)
1. Tapa	1	1	9	9	10	10
2. Bulango Utara	-	-	8	8	8	8
3. Bulango Selatan	-	-	6	6	6	6
4. Bulango Timur	-	-	4	3	4	3
5. Bulango Ulu	-	-	4	4	4	4
6. Kabila	1	1	13	13	14	14
7. Botupingge	-	-	7	7	7	7
8. Tilongkabila	-	-	15	14	15	14
9. Suwawa	1	1	10	10	11	11
10. Suwawa Selatan	-	-	5	5	5	5
11. Suwawa Timur	-	-	6	6	6	6
12. Suwawa Tengah	-	-	6	6	6	6
13. Pinogu	-	-	2	2	2	2
14. Bone Pantai	1	1	11	11	12	12
15. Kabila Bone	-	-	8	8	8	8
16. Bone Raya	-	-	7	6	7	7
17. Bone	-	-	8	8	8	8
18. Bulawa	-	-	6	5	6	5
<b>Kabupaten Bone Bolango</b>	<b>4</b>	<b>4</b>	<b>135</b>	<b>131</b>	<b>139</b>	<b>136</b>

Lanjutan Tabel/Continued Table 4.1.1

Kecamatan Subdistrict	Guru <sup>1</sup> /Teachers <sup>1</sup>					
	Negeri/Public		Swasta/Private		Jumlah/Total	
	2019/2020	2020/2021	2019/2020	2020/2021	2019/2020	2020/2021
(1)	(8)	(9)	(10)	(11)	(12)	(13)
1. Tapa	2	2	29	28	31	30
2. Bulango Utara	-	-	28	29	28	29
3. Bulango Selatan	-	-	26	25	26	25
4. Bulango Timur	-	-	13	13	13	13
5. Bulango Ulu	-	-	11	13	11	13
6. Kabila	5	4	37	42	42	46
7. Botupingge	-	-	17	21	17	21
8. Tilongkabila	-	-	44	44	44	44
9. Suwawa	4	4	33	31	37	35
10. Suwawa Selatan	-	-	13	18	13	18
11. Suwawa Timur	-	-	15	14	15	14
12. Suwawa Tengah	-	-	17	18	17	18
13. Pinogu	-	-	1	5	1	5
14. Bone Pantai	4	3	22	29	26	32
15. Kabila Bone	-	-	24	23	24	23
16. Bone Raya	-	-	22	17	22	21
17. Bone	-	-	11	25	11	25
18. Bulawa	-	-	11	12	11	12
<b>Kabupaten Bone Bolango</b>	<b>15</b>	<b>13</b>	<b>374</b>	<b>407</b>	<b>389</b>	<b>424</b>

Lanjutan Tabel/*Continued Table 4.1.1*

Kecamatan Subdistrict	Murid/Students					
	Negeri/Public		Swasta/Private		Jumlah/Total	
	2019/2020	2020/2021	2019/2020	2020/2021	2019/2020	2020/2021
(1)	(14)	(15)	(16)	(17)	(18)	(19)
1. Tapa	30	35	269	289	299	324
2. Bulango Utara	-	-	262	282	262	282
3. Bulango Selatan	-	-	232	248	232	248
4. Bulango Timur	-	-	114	119	114	119
5. Bulango Ulu	-	-	117	115	117	115
6. Kabila	58	48	465	418	523	466
7. Botupingge	-	-	196	184	196	184
8. Tilongkabila	-	-	472	528	472	528
9. Suwawa	41	32	355	353	396	385
10. Suwawa Selatan	-	-	150	153	150	153
11. Suwawa Timur	-	-	144	154	144	154
12. Suwawa Tengah	-	-	188	207	188	207
13. Pinogu	-	-	50	54	50	54
14. Bone Pantai	31	32	299	326	330	358
15. Kabila Bone	-	-	285	354	285	354
16. Bone Raya	-	-	224	186	224	231
17. Bone	-	-	299	351	299	351
18. Bulawa	-	-	126	156	126	156
<b>Kabupaten Bone Bolango</b>	<b>160</b>	<b>147</b>	<b>4 247</b>	<b>4 477</b>	<b>4 407</b>	<b>4 669</b>

Catatan/Note: <sup>1</sup> Jumlah guru termasuk kepala sekolah dan guru/*The total of teachers including headmaster and teacher*

Sumber/Source: Kementerian Pendidikan dan Kebudayaan, Data Semester Ganjil/*Ministry of Educations and Culture, Odd Semester Data*

**Tabel**  
**Table** 4.1.2

**Jumlah Sekolah, Guru, dan Murid Raudatul Athfal (RA)  
di Bawah Kementerian Agama Menurut Kecamatan di  
Kabupaten Bone Bolango, 2018/2019 dan 2019/2020**  
*Number of Schools, Teachers, and Pupils in Raudatul Athfal  
(RA) Under The Ministry of Religious Affairs by Subdistrict in  
Bone Bolango Regency, 2018/2019 and 2019/2020*

Kecamatan Subdistrict	Sekolah/Schools		Guru/Teachers		Murid/Pupils	
	2018/2019	2019/2020	2018/2019	2019/2020	2018/2019	2019/2020
(1)	(2)	(3)	(4)	(5)	(6)	(7)
1. Tapa	-	-	-	-	-	-
2. Bulango Utara	-	-	-	-	-	-
3. Bulango Selatan	-	-	-	-	-	-
4. Bulango Timur	-	-	-	-	-	-
5. Bulango Ulu	-	-	-	-	-	-
6. Kabila	1	1	4	4	89	78
7. Botupingge	-	-	-	-	-	-
8. Tilongkabila	-	-	-	-	-	-
9. Suwawa	-	-	-	-	-	-
10. Suwawa Selatan	-	-	-	-	-	-
11. Suwawa Timur	1	1	1	2	27	29
12. Suwawa Tengah	-	-	-	-	-	-
13. Pinogu	-	-	-	-	-	-
14. Bone Pantai	-	-	-	-	-	-
15. Kabila Bone	1	1	3	3	43	44
16. Bone Raya	-	-	-	-	-	-
17. Bone	1	1	3	3	38	41
18. Bulawa	-	-	-	-	-	-
<b>Kabupaten Bone Bolango</b>	<b>4</b>	<b>4</b>	<b>11</b>	<b>12</b>	<b>197</b>	<b>192</b>

Sumber/Source: Kementerian Agama, Data Semester Ganjil/Ministry of Religious Affairs, Odd Semester Data

**Tabel**  
**Table** 4.1.3

**Jumlah Sekolah, Guru, dan Murid Sekolah Dasar (SD)  
di Bawah Kementerian Pendidikan dan Kebudayaan  
Menurut Kecamatan di Kabupaten Bone Bolango,  
2019/2020 dan 2020/2021**  
*Number of Schools, Teachers, and Pupils in Primary Schools  
Under The Ministry of Education and Culture by Subdistrict  
in Bone Bolango Regency, 2019/2020 and 2020/2021*

Kecamatan Subdistrict	Sekolah/Schools					
	Negeri/Public		Swasta/Private		Jumlah/Total	
	2019/2020	2020/2021	2019/2020	2020/2021	2019/2020	2020/2021
(1)	(2)	(3)	(4)	(5)	(6)	(7)
1. Tapa	8	8	-	-	8	8
2. Bulango Utara	8	8	-	-	8	8
3. Bulango Selatan	7	7	-	-	7	7
4. Bulango Timur	4	4	-	-	4	4
5. Bulango Ulu	6	6	-	-	6	6
6. Kabila	15	15	-	-	15	15
7. Botupingge	4	4	-	-	4	4
8. Tilongkabila	9	9	1	1	10	10
9. Suwawa	8	8	-	1	8	9
10. Suwawa Selatan	5	5	-	-	5	5
11. Suwawa Timur	5	5	-	-	5	5
12. Suwawa Tengah	6	6	-	-	6	6
13. Pinogu	2	2	-	-	2	2
14. Bone Pantai	13	13	-	-	13	13
15. Kabila Bone	11	11	-	-	11	11
16. Bone Raya	6	6	-	-	6	6
17. Bone	9	9	-	-	9	9
18. Bulawa	5	5	-	-	5	5
<b>Kabupaten Bone Bolango</b>	<b>131</b>	<b>131</b>	<b>1</b>	<b>2</b>	<b>132</b>	<b>133</b>



Lanjutan Tabel/Continued Table 4.1.3

Kecamatan Subdistrict	Guru <sup>1</sup> /Teachers <sup>1</sup>					
	Negeri/Public		Swasta/Private		Jumlah/Total	
	2019/2020	2020/2021	2019/2020	2020/2021	2019/2020	2020/2021
(1)	(8)	(9)	(10)	(11)	(12)	(13)
1. Tapa	78	86	-	-	78	86
2. Bulango Utara	71	75	-	-	71	75
3. Bulango Selatan	63	67	-	-	63	67
4. Bulango Timur	36	37	-	-	36	37
5. Bulango Ulu	54	55	-	-	54	55
6. Kabila	161	170	-	-	161	170
7. Botupingge	38	39	-	-	38	39
8. Tilongkabila	92	94	4	5	96	99
9. Suwawa	73	79	-	4	73	83
10. Suwawa Selatan	44	46	-	-	44	46
11. Suwawa Timur	42	44	-	-	42	44
12. Suwawa Tengah	55	53	-	-	55	53
13. Pinogu	19	19	-	-	19	19
14. Bone Pantai	116	124	-	-	116	124
15. Kabila Bone	89	94	-	-	89	94
16. Bone Raya	48	54	-	-	48	54
17. Bone	70	73	-	-	70	73
18. Bulawa	46	47	-	-	46	47
<b>Kabupaten Bone Bolango</b>	<b>1 195</b>	<b>1 256</b>	<b>4</b>	<b>9</b>	<b>1 199</b>	<b>1 265</b>

Lanjutan Tabel/*Continued Table 4.1.3*

Kecamatan Subdistrict	Murid/Students					
	Negeri/Public		Swasta/Private		Jumlah/Total	
	2019/2020	2020/2021	2019/2020	2020/2021	2019/2020	2020/2021
(1)	(14)	(15)	(16)	(17)	(18)	(19)
1. Tapa	888	841	-	-	888	841
2. Bulango Utara	827	818	-	-	827	818
3. Bulango Selatan	852	811	-	-	852	811
4. Bulango Timur	420	401	-	-	420	401
5. Bulango Ulu	491	437	-	-	491	437
6. Kabila	2 293	2 233	-	-	2 293	2 233
7. Botupingge	533	533	-	-	533	533
8. Tilongkabila	1 499	1 427	24	37	1 523	1 464
9. Suwawa	1 288	1 240	-	27	1 288	1 267
10. Suwawa Selatan	588	586	-	-	588	586
11. Suwawa Timur	607	622	-	-	607	622
12. Suwawa Tengah	604	578	-	-	604	578
13. Pinogu	243	228	-	-	243	228
14. Bone Pantai	1 281	1 256	-	-	1 281	1 256
15. Kabila Bone	1 081	1 041	-	-	1 081	1 041
16. Bone Raya	693	673	-	-	693	673
17. Bone	1 145	1 115	-	-	1 145	1 115
18. Bulawa	636	619	-	-	636	619
<b>Kabupaten Bone Bolango</b>	<b>15 969</b>	<b>15 459</b>	<b>24</b>	<b>64</b>	<b>15 993</b>	<b>15 523</b>

Catatan/Note: <sup>1</sup> Jumlah guru termasuk kepala sekolah dan guru/*The total of teachers including headmaster and teacher*

Sumber/Source: Kementerian Pendidikan dan Kebudayaan, Data Semester Ganjil/*Ministry of Educations and Culture, Odd Semester Data*

**Tabel**  
**Table** 4.1.4

**Jumlah Sekolah, Guru, dan Murid Madrasah Ibtidaiyah (MI) di Bawah Kementerian Agama Menurut Kecamatan Menurut Kecamatan di Kabupaten Bone Bolango, 2018/2019 dan 2019/2020**  
**Number of Schools, Teachers, and Pupils in Madrasah Ibtidaiyah (MI) Under The Ministry of Religious Affairs by Subdistrict in Bone Bolango Regency, 2018/2019 and 2019/2020**

Kecamatan Subdistrict	Sekolah/Schools					
	Negeri/Public		Swasta/Private		Jumlah/Total	
	2018/2019	2019/2020	2018/2019	2019/2020	2018/2019	2019/2020
(1)	(2)	(3)	(4)	(5)	(6)	(7)
1. Tapa	-	-	-	-	-	-
2. Bulango Utara	-	-	-	-	-	-
3. Bulango Selatan	-	-	-	-	-	-
4. Bulango Timur	-	-	1	1	1	1
5. Bulango Ulu	-	-	-	-	-	-
6. Kabila	-	-	1	1	1	1
7. Botupingge	-	-	1	1	1	1
8. Tilongkabila	-	-	1	1	1	1
9. Suwawa	-	-	-	-	-	-
10. Suwawa Selatan	-	-	-	-	-	-
11. Suwawa Timur	-	-	-	-	-	-
12. Suwawa Tengah	-	-	1	1	1	1
13. Pinogu	-	-	-	-	-	-
14. Bone Pantai	-	-	1	1	1	1
15. Kabila Bone	-	-	2	2	2	2
16. Bone Raya	-	-	1	1	1	1
17. Bone	-	-	1	1	1	1
18. Bulawa	-	-	1	1	1	1
<b>Kabupaten Bone Bolango</b>	-	-	<b>11</b>	<b>11</b>	<b>11</b>	<b>11</b>

Lanjutan Tabel/*Continued Table 4.1.4*

Kecamatan Subdistrict	Guru/Teachers					
	Negeri/Public		Swasta/Private		Jumlah/Total	
	2018/2019	2019/2020	2018/2019	2019/2020	2018/2019	2019/2020
(1)	(8)	(9)	(10)	(11)	(12)	(13)
1. Tapa	-	-	-	-	-	-
2. Bulango Utara	-	-	-	-	-	-
3. Bulango Selatan	-	-	-	-	-	-
4. Bulango Timur	-	-	10	10	10	10
5. Bulango Ulu	-	-	-	-	-	-
6. Kabila	-	-	18	18	18	18
7. Botupingge	-	-	-	-	-	-
8. Tilongkabila	-	-	14	14	14	14
9. Suwawa	-	-	-	-	-	-
10. Suwawa Selatan	-	-	-	-	-	-
11. Suwawa Timur	-	-	-	-	-	-
12. Suwawa Tengah	-	-	14	12	14	12
13. Pinogu	-	-	-	-	-	-
14. Bone Pantai	-	-	-	-	-	-
15. Kabila Bone	-	-	18	16	18	16
16. Bone Raya	-	-	12	12	12	12
17. Bone	-	-	11	12	11	12
18. Bulawa	-	-	8	7	8	7
<b>Kabupaten Bone Bolango</b>	-	-	<b>105</b>	<b>101</b>	<b>105</b>	<b>101</b>

Lanjutan Tabel/*Continued Table 4.1.4*

Kecamatan Subdistrict	Murid/Students					
	Negeri/Public		Swasta/Private		Jumlah/Total	
	2018/2019	2019/2020	2018/2019	2019/2020	2018/2019	2019/2020
(1)	(14)	(15)	(16)	(17)	(18)	(19)
1. Tapa	-	-	-	-	-	-
2. Bulango Utara	-	-	-	-	-	-
3. Bulango Selatan	-	-	-	-	-	-
4. Bulango Timur	-	-	96	94	96	94
5. Bulango Ulu	-	-	-	-	-	-
6. Kabila	-	-	286	316	286	316
7. Botupingge	-	-	49	57	49	57
8. Tilongkabila	-	-	121	111	121	111
9. Suwawa	-	-	-	-	-	-
10. Suwawa Selatan	-	-	-	-	-	-
11. Suwawa Timur	-	-	-	-	-	-
12. Suwawa Tengah	-	-	88	102	88	102
13. Pinogu	-	-	-	-	-	-
14. Bone Pantai	-	-	64	62	64	62
15. Kabila Bone	-	-	221	201	221	201
16. Bone Raya	-	-	188	172	188	172
17. Bone	-	-	116	104	116	104
18. Bulawa	-	-	68	42	68	42
<b>Kabupaten Bone Bolango</b>	-	-	<b>1297</b>	<b>1261</b>	<b>1297</b>	<b>1261</b>

Sumber/Source: Kementerian Agama, Data Semester Ganjil/Ministry of Religious Affairs, Odd Semester Data

**Tabel**  
**Table** 4.1.5

**Jumlah Sekolah, Guru, dan Murid Sekolah Menengah Pertama (SMP) di Bawah Kementerian Pendidikan dan Kebudayaan Menurut Kecamatan di Kabupaten Bone Bolango, 2019/2020 dan 2020/2021**  
**Number of Schools, Teachers, and Pupils in Junior High Schools Under The Ministry of Education and Culture by Subdistrict in Bone Bolango Regency, 2019/2020 and 2020/2021**

Kecamatan Subdistrict	Sekolah/Schools					
	Negeri/Public		Swasta/Private		Jumlah/Total	
	2019/2020	2020/2021	2019/2020	2020/2021	2019/2020	2020/2021
(1)	(2)	(3)	(4)	(5)	(6)	(7)
1. Tapa	-	-	-	-	-	-
2. Bulango Utara	3	3	-	-	3	3
3. Bulango Selatan	1	1	-	-	1	1
4. Bulango Timur	2	2	-	-	2	2
5. Bulango Ulu	3	3	-	-	3	3
6. Kabila	3	3	-	-	3	3
7. Botupingge	1	1	-	-	1	1
8. Tilongkabila	2	2	-	-	2	2
9. Suwawa	3	3	1	1	4	4
10. Suwawa Selatan	2	2	-	-	2	2
11. Suwawa Timur	3	3	-	-	3	3
12. Suwawa Tengah	1	1	-	-	1	1
13. Pinogu	1	1	-	-	1	1
14. Bone Pantai	4	4	1	1	5	5
15. Kabila Bone	3	3	1	1	4	4
16. Bone Raya	1	1	-	-	1	1
17. Bone	3	3	-	-	3	3
18. Bulawa	2	2	-	-	2	2
<b>Kabupaten Bone Bolango</b>	<b>38</b>	<b>38</b>	<b>3</b>	<b>3</b>	<b>41</b>	<b>41</b>

Lanjutan Tabel/*Continued Table 4.1.5*

Kecamatan Subdistrict	Guru <sup>1</sup> /Teachers <sup>1</sup>					
	Negeri/Public		Swasta/Private		Jumlah/Total	
	2019/2020	2020/2021	2019/2020	2020/2021	2019/2020	2020/2021
(1)	(8)	(9)	(10)	(11)	(12)	(13)
1. Tapa	-	-	-	-	-	-
2. Bulango Utara	38	39	-	-	38	39
3. Bulango Selatan	12	11	-	-	12	11
4. Bulango Timur	58	59	-	-	58	59
5. Bulango Ulu	30	30	-	-	30	30
6. Kabila	70	75	-	-	70	75
7. Botupingge	25	24	-	-	25	24
8. Tilongkabila	43	45	-	-	43	45
9. Suwawa	64	63	5	4	69	67
10. Suwawa Selatan	19	20	-	-	19	20
11. Suwawa Timur	33	33	-	-	33	33
12. Suwawa Tengah	10	11	-	-	10	11
13. Pinogu	12	13	-	-	12	13
14. Bone Pantai	49	55	8	8	57	63
15. Kabila Bone	33	36	13	7	46	43
16. Bone Raya	18	17	-	-	18	17
17. Bone	27	32	-	-	27	32
18. Bulawa	18	19	-	-	18	19
<b>Kabupaten Bone Bolango</b>	<b>559</b>	<b>582</b>	<b>26</b>	<b>19</b>	<b>585</b>	<b>601</b>

Lanjutan Tabel/*Continued Table 4.1.5*

Kecamatan Subdistrict	Murid/Students					
	Negeri/Public		Swasta/Private		Jumlah/Total	
	2019/2020	2020/2021	2019/2020	2020/2021	2019/2020	2020/2021
(1)	(14)	(15)	(16)	(17)	(18)	(19)
1. Tapa	-	-	-	-	-	-
2. Bulango Utara	281	285	-	-	281	285
3. Bulango Selatan	120	129	-	-	120	129
4. Bulango Timur	801	806	-	-	801	806
5. Bulango Ulu	215	203	-	-	215	203
6. Kabila	909	845	-	-	909	845
7. Botupingge	351	324	-	-	351	324
8. Tilongkabila	579	533	-	-	579	533
9. Suwawa	758	774	22	28	780	802
10. Suwawa Selatan	113	119	-	-	113	119
11. Suwawa Timur	267	237	-	-	267	237
12. Suwawa Tengah	82	64	-	-	82	64
13. Pinogu	100	90	-	-	100	90
14. Bone Pantai	500	473	33	35	533	508
15. Kabila Bone	389	394	38	39	427	433
16. Bone Raya	288	324	-	-	288	324
17. Bone	402	367	-	-	402	367
18. Bulawa	241	248	-	-	241	248
<b>Kabupaten Bone Bolango</b>	<b>6 396</b>	<b>6 215</b>	<b>93</b>	<b>102</b>	<b>6 489</b>	<b>6 317</b>

Catatan/Note: <sup>1</sup> Jumlah guru termasuk kepala sekolah dan guru/*The total of teachers including headmaster and teacher*

Sumber/Source: Kementerian Pendidikan dan Kebudayaan, Data Semester Ganjil/*Ministry of Educations and Culture, Odd Semester Data*



**Tabel**  
**Table 4.1.6****Jumlah Sekolah, Guru, dan Murid Madrasah Tsanawiyah (MTs) di Bawah Kementerian Agama Menurut Kecamatan di Kabupaten Bone Bolango, 2018/2019 dan 2019/2020**  
**Number of Schools, Teachers, and Pupils in Madrasah Tsanawiyah (MTs) Under The Ministry of Religious Affairs by Subdistrict in Bone Bolango Regency, 2018/2019 and 2019/2020**

Kecamatan Subdistrict	Sekolah/Schools					
	Negeri/Public		Swasta/Private		Jumlah/Total	
	2018/2019	2019/2020	2018/2019	2019/2020	2018/2019	2019/2020
(1)	(2)	(3)	(4)	(5)	(6)	(7)
1. Tapa	-	-	1	1	1	1
2. Bulango Utara	-	-	-	-	-	-
3. Bulango Selatan	-	-	-	-	-	-
4. Bulango Timur	-	-	1	1	1	1
5. Bulango Ulu	-	-	-	-	-	-
6. Kabila	-	-	1	1	1	1
7. Botupingge	-	-	1	1	1	1
8. Tilongkabila	-	-	2	2	2	2
9. Suwawa	-	-	-	-	-	-
10. Suwawa Selatan	-	-	-	-	-	-
11. Suwawa Timur	-	-	-	-	-	-
12. Suwawa Tengah	1	1	-	-	1	1
13. Pinogu	-	-	-	-	-	-
14. Bone Pantai	-	-	1	1	1	1
15. Kabila Bone	-	-	1	1	1	1
16. Bone Raya	-	-	1	1	1	1
17. Bone	-	-	1	1	1	1
18. Bulawa	-	-	-	-	-	-
<b>Kabupaten Bone Bolango</b>	<b>1</b>	<b>1</b>	<b>10</b>	<b>10</b>	<b>11</b>	<b>11</b>

Lanjutan Tabel/*Continued Table* 4.1.6

Kecamatan Subdistrict	Guru/Teachers					
	Negeri/Public		Swasta/Private		Jumlah/Total	
	2018/2019	2019/2020	2018/2019	2019/2020	2018/2019	2019/2020
(1)	(8)	(9)	(10)	(11)	(12)	(13)
1. Tapa	-	-	31	31	31	31
2. Bulango Utara	-	-	-	-	-	-
3. Bulango Selatan	-	-	-	-	-	-
4. Bulango Timur	-	-	9	6	9	6
5. Bulango Ulu	-	-	-	-	-	-
6. Kabila	-	-	10	9	10	9
7. Botupingge	-	-	10	10	10	10
8. Tilongkabila	-	-	36	36	36	36
9. Suwawa	-	-	-	-	-	-
10. Suwawa Selatan	-	-	-	-	-	-
11. Suwawa Timur	-	-	-	-	-	-
12. Suwawa Tengah	27	26	-	-	27	26
13. Pinogu	-	-	-	-	-	-
14. Bone Pantai	-	-	13	14	13	14
15. Kabila Bone	-	-	16	15	16	15
16. Bone Raya	-	-	12	11	12	11
17. Bone	-	-	8	7	8	7
18. Bulawa	-	-	-	-	-	-
<b>Kabupaten Bone Bolango</b>	<b>27</b>	<b>26</b>	<b>145</b>	<b>139</b>	<b>172</b>	<b>165</b>

Lanjutan Tabel/*Continued Table 4.1.6*

Kecamatan Subdistrict	Murid/Students					
	Negeri/Public		Swasta/Private		Jumlah/Total	
	2018/2019	2019/2020	2018/2019	2019/2020	2018/2019	2019/2020
(1)	(14)	(15)	(16)	(17)	(18)	(19)
1. Tapa	-	-	380	361	380	361
2. Bulango Utara	-	-	-	-	-	-
3. Bulango Selatan	-	-	-	-	-	-
4. Bulango Timur	-	-	33	33	33	33
5. Bulango Ulu	-	-	-	-	-	-
6. Kabila	-	-	97	97	97	97
7. Botupingge	-	-	62	49	62	49
8. Tilongkabila	-	-	372	359	372	359
9. Suwawa	-	-	-	-	-	-
10. Suwawa Selatan	-	-	-	-	-	-
11. Suwawa Timur	-	-	-	-	-	-
12. Suwawa Tengah	253	221	-	-	253	221
13. Pinogu	-	-	-	-	-	-
14. Bone Pantai	-	-	181	180	181	180
15. Kabila Bone	-	-	135	135	135	135
16. Bone Raya	-	-	184	181	184	181
17. Bone	-	-	101	104	101	104
18. Bulawa	-	-	-	-	-	-
<b>Kabupaten Bone Bolango</b>	<b>253</b>	<b>221</b>	<b>1 545</b>	<b>1 499</b>	<b>1 798</b>	<b>1 720</b>

Sumber/Source: Kementerian Agama, Data Semester Ganjil/Ministry of Religious Affairs, Odd Semester Data

**Tabel**  
**Table** 4.1.7

**Jumlah Sekolah, Guru, dan Murid Sekolah Menengah Atas (SMA) di Bawah Kementerian Pendidikan dan Kebudayaan Menurut Kecamatan di Kabupaten Bone Bolango, 2019/2020 dan 2020/2021**  
***Number of Schools, Teachers, and Pupils in Senior High Schools Under The Ministry of Education and Culture by Subdistrict in Bone Bolango Regency, 2019/2020 and 2020/2021***

Kecamatan Subdistrict	Sekolah/Schools					
	Negeri/Public		Swasta/Private		Jumlah/Total	
	2019/2020	2020/2021	2019/2020	2020/2021	2019/2020	2020/2021
(1)	(2)	(3)	(4)	(5)	(6)	(7)
1. Tapa	1	1	-	-	1	1
2. Bulango Utara	-	-	-	-	-	-
3. Bulango Selatan	-	-	-	-	-	-
4. Bulango Timur	-	-	-	-	-	-
5. Bulango Ulu	1	1	-	-	1	1
6. Kabila	1	1	-	-	1	1
7. Botupingge	-	-	-	-	-	-
8. Tilongkabila	-	-	-	-	-	-
9. Suwawa	1	1	1	1	2	2
10. Suwawa Selatan	-	-	-	-	-	-
11. Suwawa Timur	1	1	-	-	1	1
12. Suwawa Tengah	-	-	-	-	-	-
13. Pinogu	1	1	-	-	1	1
14. Bone Pantai	1	1	-	-	1	1
15. Kabila Bone	-	-	-	-	-	-
16. Bone Raya	-	-	-	-	-	-
17. Bone	1	1	-	-	1	1
18. Bulawa	-	-	-	-	-	-
<b>Kabupaten Bone Bolango</b>	<b>8</b>	<b>8</b>	<b>1</b>	<b>1</b>	<b>9</b>	<b>9</b>

Lanjutan Tabel/Continued Table 4.1.7

Kecamatan Subdistrict	Guru /Teachers <sup>1</sup>					
	Negeri/Public		Swasta/Private		Jumlah/Total	
	2019/2020	2020/2021	2019/2020	2020/2021	2019/2020	2020/2021
(1)	(8)	(9)	(10)	(11)	(12)	(13)
1. Tapa	42	41	-	-	42	41
2. Bulango Utara	-	-	-	-	-	-
3. Bulango Selatan	-	-	-	-	-	-
4. Bulango Timur	-	-	-	-	-	-
5. Bulango Ulu	16	17	-	-	16	17
6. Kabila	62	69	-	-	62	69
7. Botupingge	-	-	-	-	-	-
8. Tilongkabila	-	-	-	-	-	-
9. Suwawa	37	42	32	33	69	75
10. Suwawa Selatan	-	-	-	-	-	-
11. Suwawa Timur	17	21	-	-	17	21
12. Suwawa Tengah	-	-	-	-	-	-
13. Pinogu	5	5	-	-	5	5
14. Bone Pantai	33	33	-	-	33	33
15. Kabila Bone	-	-	-	-	-	-
16. Bone Raya	-	-	-	-	-	-
17. Bone	23	23	-	-	23	23
18. Bulawa	-	-	-	-	-	-
<b>Kabupaten Bone Bolango</b>	<b>235</b>	<b>251</b>	<b>32</b>	<b>33</b>	<b>267</b>	<b>284</b>

Lanjutan Tabel/*Continued Table 4.1.7*

Kecamatan Subdistrict	Murid/Students					
	Negeri/Public		Swasta/Private		Jumlah/Total	
	2019/2020	2020/2021	2019/2020	2020/2021	2019/2020	2020/2021
(1)	(14)	(15)	(16)	(17)	(18)	(19)
1. Tapa	546	506	-	-	546	506
2. Bulango Utara	-	-	-	-	-	-
3. Bulango Selatan	-	-	-	-	-	-
4. Bulango Timur	-	-	-	-	-	-
5. Bulango Ulu	139	140	-	-	139	140
6. Kabila	1 263	1 252	-	-	1 263	1 252
7. Botupingge	-	-	-	-	-	-
8. Tilongkabila	-	-	-	-	-	-
9. Suwawa	619	652	487	425	1 106	1 077
10. Suwawa Selatan	-	-	-	-	-	-
11. Suwawa Timur	182	183	-	-	182	183
12. Suwawa Tengah	-	-	-	-	-	-
13. Pinogu	52	41	-	-	52	41
14. Bone Pantai	564	583	-	-	564	583
15. Kabila Bone	-	-	-	-	-	-
16. Bone Raya	-	-	-	-	-	-
17. Bone	405	398	-	-	405	398
18. Bulawa	-	-	-	-	-	-
<b>Kabupaten Bone Bolango</b>	<b>3 770</b>	<b>3 755</b>	<b>487</b>	<b>425</b>	<b>4 257</b>	<b>4 180</b>

Catatan/Note: <sup>1</sup> Jumlah guru termasuk kepala sekolah dan guru/*The total of teachers including headmaster and teacher*

Sumber/Source: Kementerian Pendidikan dan Kebudayaan, Data Semester Ganjil/*Ministry of Educations and Culture, Odd Semester Data*

**Tabel**  
**Table** 4.1.8

**Jumlah Sekolah, Guru, dan Murid Sekolah Menengah Kejuruan (SMK) di Bawah Kementerian Pendidikan dan Kebudayaan Menurut Kecamatan di Kabupaten Bone Bolango, 2019/2020 dan 2020/2021**  
**Number of Schools, Teachers, and Pupils in Vocational High Schools Under The Ministry of Education and Culture by Subdistrict in Bone Bolango Regency, 2019/2020 and 2020/2021**

Kecamatan Subdistrict	Sekolah/Schools					
	Negeri/Public		Swasta/Private		Jumlah/Total	
	2019/2020	2020/2021	2019/2020	2020/2021	2019/2020	2020/2021
(1)	(2)	(3)	(4)	(5)	(6)	(7)
1. Tapa	-	-	-	...	-	-
2. Bulango Utara	1	1	-	...	1	1
3. Bulango Selatan	1	1	-	...	1	1
4. Bulango Timur	-	-	-	...	-	-
5. Bulango Ulu	-	-	-	...	-	-
6. Kabila	-	-	-	...	-	-
7. Botupingge	1	1	-	...	1	1
8. Tilongkabila	-	-	-	...	-	-
9. Suwawa	1	1	-	...	1	1
10. Suwawa Selatan	-	-	-	...	-	-
11. Suwawa Timur	-	-	-	...	-	-
12. Suwawa Tengah	-	-	-	...	-	-
13. Pinogu	-	-	-	...	-	-
14. Bone Pantai	1	1	-	...	1	1
15. Kabila Bone	-	-	1	...	1	-
16. Bone Raya	1	1	-	...	1	1
17. Bone	-	-	-	...	-	-
18. Bulawa	-	-	-	...	-	-
<b>Kabupaten Bone Bolango</b>	<b>6</b>	<b>6</b>	<b>1</b>	<b>...</b>	<b>7</b>	<b>6</b>

Lanjutan Tabel/*Continued Table* 4.1.8

Kecamatan Subdistrict	Guru <sup>1</sup> /Teachers <sup>1</sup>					
	Negeri/Public		Swasta/Private		Jumlah/Total	
	2019/2020	2020/2021	2019/2020	2020/2021	2019/2020	2020/2021
(1)	(8)	(9)	(10)	(11)	(12)	(13)
1. Tapa	-	-	-	...	-	-
2. Bulango Utara	43	45	-	...	43	45
3. Bulango Selatan	34	39	-	...	34	39
4. Bulango Timur	-	-	-	...	-	-
5. Bulango Ulu	-	-	-	...	-	-
6. Kabila	-	-	-	...	-	-
7. Botupingge	35	40	-	...	35	40
8. Tilongkabila	-	-	-	...	-	-
9. Suwawa	58	63	-	...	58	63
10. Suwawa Selatan	-	-	-	...	-	-
11. Suwawa Timur	-	-	-	...	-	-
12. Suwawa Tengah	-	-	-	...	-	-
13. Pinogu	-	-	-	...	-	-
14. Bone Pantai	22	23	-	...	22	23
15. Kabila Bone	-	-	-	...	-	-
16. Bone Raya	23	25	-	...	23	25
17. Bone	-	-	-	...	-	-
18. Bulawa	-	-	-	...	-	-
<b>Kabupaten Bone Bolango</b>	<b>215</b>	<b>235</b>	<b>-</b>	<b>...</b>	<b>215</b>	<b>235</b>



Lanjutan Tabel/*Continued Table 4.1.8*

Kecamatan Subdistrict	Murid/Students					
	Negeri/Public		Swasta/Private		Jumlah/Total	
	2019/2020	2020/2021	2019/2020	2020/2021	2019/2020	2020/2021
(1)	(14)	(15)	(16)	(17)	(18)	(19)
1. Tapa	-	-	-	...	-	-
2. Bulango Utara	332	352	-	...	332	352
3. Bulango Selatan	431	430	-	...	431	430
4. Bulango Timur	-	-	-	...	-	-
5. Bulango Ulu	-	-	-	...	-	-
6. Kabila	-	-	-	...	-	-
7. Botupingge	350	340	-	...	350	340
8. Tilongkabila	-	-	-	...	-	-
9. Suwawa	777	796	-	...	777	796
10. Suwawa Selatan	-	-	-	...	-	-
11. Suwawa Timur	-	-	-	...	-	-
12. Suwawa Tengah	-	-	-	...	-	-
13. Pinogu	-	-	-	...	-	-
14. Bone Pantai	181	195	-	...	181	195
15. Kabila Bone	0	-	-	...	0	-
16. Bone Raya	399	362	-	...	399	362
17. Bone	-	-	-	...	-	-
18. Bulawa	-	-	-	...	-	-
<b>Kabupaten Bone Bolango</b>	<b>2 470</b>	<b>2 475</b>	<b>-</b>	<b>...</b>	<b>2 470</b>	<b>2 475</b>

Catatan/Note: 1 Guru yang mengajar di 2 sekolah atau lebih dihitung di masing-masing sekolah. Jumlah guru termasuk kepala sekolah dan guru/*The teacher who taught in two schools or more counted in every school. The total of teachers including headmaster and teacher*

Sumber/Source: Kementerian Pendidikan dan Kebudayaan, Sistem Data Pokok Pendidikan, data semester ganjil laporan sampai dengan 2020/*Ministry of Educations and Culture, Basic Education Data System, odd semester report data up to 2020*

**Tabel**  
**Table 4.1.9****Jumlah Sekolah, Guru, dan Murid Madrasah Aliyah (MA)  
di Bawah Kementerian Agama Menurut Kecamatan di  
Kabupaten Bone Bolango, 2019/2020 dan 2020/2021  
Number of Schools, Teachers, and Pupils in Madrasah Aliyah  
(MA) Under the Ministry of Religious Affairs by Subdistrict in  
Bone Bolango Regency, 2019/2020 and 2020/2021**

Kecamatan Subdistrict	Sekolah/Schools					
	Negeri/Public		Swasta/Private		Jumlah/Total	
	2018/2019	2019/2020	2018/2019	2019/2020	2018/2019	2019/2020
(1)	(2)	(3)	(4)	(5)	(6)	(7)
1. Tapa	-	-	1	1	1	1
2. Bulango Utara	-	-	-	-	-	-
3. Bulango Selatan	-	-	-	-	-	-
4. Bulango Timur	-	-	-	-	-	-
5. Bulango Ulu	-	-	-	-	-	-
6. Kabila	-	-	1	1	1	1
7. Botupingge	-	-	1	1	1	1
8. Tilongkabila	1	1	-	-	1	1
9. Suwawa	-	-	-	-	-	-
10. Suwawa Selatan	-	-	-	-	-	-
11. Suwawa Timur	-	-	-	-	-	-
12. Suwawa Tengah	-	-	-	-	-	-
13. Pinogu	-	-	-	-	-	-
14. Bone Pantai	-	-	-	-	-	-
15. Kabila Bone	-	-	1	1	1	1
16. Bone Raya	-	-	-	-	-	-
17. Bone	-	-	-	-	-	-
18. Bulawa	-	-	-	-	-	-
<b>Kabupaten Bone Bolango</b>	<b>1</b>	<b>1</b>	<b>4</b>	<b>4</b>	<b>5</b>	<b>5</b>

Lanjutan Tabel/Continued Table 4.1.9

Kecamatan Subdistrict	Guru/Teachers					
	Negeri/Public		Swasta/Private		Jumlah/Total	
	2019/2020	2020/2021	2019/2020	2020/2021	2019/2020	2020/2021
(1)	(8)	(9)	(10)	(11)	(12)	(13)
1. Tapa	...	...	...	...	...	...
2. Bulango Utara	...	...	...	...	...	...
3. Bulango Selatan	...	...	...	...	...	...
4. Bulango Timur	...	...	...	...	...	...
5. Bulango Ulu	...	...	...	...	...	...
6. Kabila	...	...	...	...	...	...
7. Botupingge	...	...	...	...	...	...
8. Tilongkabila	...	...	...	...	...	...
9. Suwawa	...	...	...	...	...	...
10. Suwawa Selatan	...	...	...	...	...	...
11. Suwawa Timur	...	...	...	...	...	...
12. Suwawa Tengah	...	...	...	...	...	...
13. Pinogu	...	...	...	...	...	...
14. Bone Pantai	...	...	...	...	...	...
15. Kabila Bone	...	...	...	...	...	...
16. Bone Raya	...	...	...	...	...	...
17. Bone	...	...	...	...	...	...
18. Bulawa	...	...	...	...	...	...
<b>Kabupaten Bone Bolango</b>	<b>45</b>	<b>...</b>	<b>61</b>	<b>...</b>	<b>106</b>	<b>...</b>

Lanjutan Tabel/*Continued Table 4.1.9*

Kecamatan Subdistrict	Murid/Students					
	Negeri/Public		Swasta/Private		Jumlah/Total	
	2019/2020	2020/2021	2019/2020	2020/2021	2019/2020	2020/2021
(1)	(14)	(15)	(16)	(17)	(18)	(19)
1. Tapa	...	...	...	...	...	...
2. Bulango Utara	...	...	...	...	...	...
3. Bulango Selatan	...	...	...	...	...	...
4. Bulango Timur	...	...	...	...	...	...
5. Bulango Ulu	...	...	...	...	...	...
6. Kabila	...	...	...	...	...	...
7. Botupingge	...	...	...	...	...	...
8. Tilongkabila	...	...	...	...	...	...
9. Suwawa	...	...	...	...	...	...
10. Suwawa Selatan	...	...	...	...	...	...
11. Suwawa Timur	...	...	...	...	...	...
12. Suwawa Tengah	...	...	...	...	...	...
13. Pinogu	...	...	...	...	...	...
14. Bone Pantai	...	...	...	...	...	...
15. Kabila Bone	...	...	...	...	...	...
16. Bone Raya	...	...	...	...	...	...
17. Bone	...	...	...	...	...	...
18. Bulawa	...	...	...	...	...	...
<b>Kabupaten Bone Bolango</b>	<b>345</b>	<b>...</b>	<b>380</b>	<b>...</b>	<b>725</b>	<b>...</b>

Sumber/Source: Kementerian Agama, Data Semester Ganjil/Ministry of Religious Affairs, Odd Semester Data

**Tabel**  
**Table** 4.1.10

**Jumlah Desa<sup>1</sup>/Kelurahan yang Memiliki Fasilitas Sekolah Menurut Kecamatan dan Tingkat Pendidikan di Kabupaten Bone Bolango, 2018–2020**  
**Number of Villages<sup>1</sup>/Kelurahan Having Educational Facilities by Subdistrict and Educational Level in Bone Bolango Regency, 2018–2020**

Kecamatan Subdistrict	SD Primary School		
	2018	2019	2020
(1)	(2)	(3)	(4)
1. Tapa	6	6	6
2. Bulango Utara	8	8	8
3. Bulango Selatan	6	6	6
4. Bulango Timur	4	4	4
5. Bulango Ulu	5	5	5
6. Kabila	11	11	11
7. Botupingge	5	5	5
8. Tilongkabila	9	10	10
9. Suwawa	8	7	7
10. Suwawa Selatan	5	5	5
11. Suwawa Timur	4	4	5
12. Suwawa Tengah	5	5	5
13. Pinogu	2	2	2
14. Bone Pantai	12	11	11
15. Kabila Bone	9	9	9
16. Bone Raya	7	7	7
17. Bone	9	9	9
18. Bulawa	7	6	6
<b>Kabupaten Bone Bolango</b>	<b>122</b>	<b>120</b>	<b>121</b>

Lanjutan Tabel/*Continued Table* 4.1.10

Kecamatan Subdistrict	SMP Junior High School		
	2018	2019	2020
(1)	(5)	(6)	(7)
1. Tapa	1	1	1
2. Bulango Utara	3	3	3
3. Bulango Selatan	1	1	1
4. Bulango Timur	3	3	3
5. Bulango Ulu	3	3	3
6. Kabila	4	4	4
7. Botupingge	2	2	2
8. Tilongkabila	3	5	5
9. Suwawa	3	3	3
10. Suwawa Selatan	2	2	2
11. Suwawa Timur	3	3	3
12. Suwawa Tengah	2	2	2
13. Pinogu	1	1	1
14. Bone Pantai	4	4	5
15. Kabila Bone	4	5	5
16. Bone Raya	2	2	2
17. Bone	4	4	4
18. Bulawa	2	2	2
<b>Kabupaten Bone Bolango</b>	<b>47</b>	<b>50</b>	<b>51</b>

Lanjutan Tabel/*Continued Table* 4.1.10

Kecamatan Subdistrict	SMA Senior High School		
	2018	2019	2020
(1)	(8)	(9)	(10)
1. Tapa	1	1	1
2. Bulango Utara	–	–	–
3. Bulango Selatan	–	–	–
4. Bulango Timur	1	1	1
5. Bulango Ulu	1	1	1
6. Kabila	2	2	2
7. Botupingge	1	1	1
8. Tilongkabila	1	1	1
9. Suwawa	2	2	2
10. Suwawa Selatan	–	–	–
11. Suwawa Timur	1	1	1
12. Suwawa Tengah	–	–	–
13. Pinogu	1	1	1
14. Bone Pantai	1	1	1
15. Kabila Bone	1	1	1
16. Bone Raya	–	–	–
17. Bone	2	1	1
18. Bulawa	–	–	–
<b>Kabupaten Bone Bolango</b>	<b>15</b>	<b>14</b>	<b>14</b>

Lanjutan Tabel/*Continued Table* 4.1.10

Kecamatan Subdistrict	SMK Vocational School		
	2018	2019	2020
(1)	(11)	(12)	(13)
1. Tapa	–	–	–
2. Bulango Utara	1	1	1
3. Bulango Selatan	1	1	1
4. Bulango Timur	–	–	–
5. Bulango Ulu	–	–	–
6. Kabila	–	–	–
7. Botupingge	1	1	1
8. Tilongkabila	–	–	–
9. Suwawa	1	1	1
10. Suwawa Selatan	–	–	–
11. Suwawa Timur	–	–	–
12. Suwawa Tengah	–	–	–
13. Pinogu	–	–	–
14. Bone Pantai	1	1	1
15. Kabila Bone	1	1	1
16. Bone Raya	1	1	1
17. Bone	–	–	–
18. Bulawa	–	–	–
<b>Kabupaten Bone Bolango</b>	<b>7</b>	<b>7</b>	<b>7</b>



Lanjutan Tabel/Continued Table 4.1.10

Kecamatan Subdistrict	Perguruan Tinggi University		
	2018	2019	2020
(1)	(14)	(15)	(16)
1. Tapa	–	–	–
2. Bulango Utara	–	–	–
3. Bulango Selatan	–	–	–
4. Bulango Timur	–	–	–
5. Bulango Ulu	–	–	–
6. Kabila	1	1	1
7. Botupingge	1	1	1
8. Tilongkabila	–	–	–
9. Suwawa	–	–	–
10. Suwawa Selatan	–	–	–
11. Suwawa Timur	–	–	–
12. Suwawa Tengah	–	–	–
13. Pinogu	–	–	–
14. Bone Pantai	–	–	–
15. Kabila Bone	–	–	–
16. Bone Raya	–	–	–
17. Bone	–	–	–
18. Bulawa	–	–	–
<b>Kabupaten Bone Bolango</b>	<b>2</b>	<b>2</b>	<b>2</b>

Catatan/Note: <sup>1</sup> Desa pada tabel ini termasuk Unit Permukiman Transmigrasi (UPT) yang masih dibina oleh kementerian terkait dan nagari di Provinsi Sumatera Barat/Villages in this table include Transmigration Settlement Unit which is still fostered by the relevant ministries and the nagari in the Province of Sumatera Barat

Sumber/Source: BPS, Pendataan Potensi Desa (Podes)/ BPS-Statistics Indonesia, Village Potential Data Collection

**Tabel**  
**Table** 4.1.11

**Angka Partisipasi Murni (APM) dan Angka Partisipasi Kasar (APK) Menurut Jenjang Pendidikan di Kabupaten Bone Bolango, 2019 dan 2020**  
**Net Participation Rates and Gross Participation Rates by Educational Level in Bone Bolango Regency, 2019 and 2020**

Jenjang Pendidikan Educational Level	Angka Partisipasi Murni (APM) Net Participation Rates		Angka Partisipasi Kasar (APK) Gross Participation Rates	
	2019	2020	2019	2020
(1)	(2)	(3)	(4)	(5)
SD/MI Elementary School	99,66	99,38	110,82	104,96
SMP/MTs Junior High School	72,03	75,82	78,79	86,24
SMA/SMK/MA Senior High School	56,69	60,45	78,98	84,95

Sumber/Source: BPS, Survei Sosial Ekonomi Nasional (Susenas)/BPS-Statistics Indonesia, National Socioeconomic Survey

**Tabel** 4.1.12 **Persentase Penduduk Berumur 15 Tahun ke Atas yang Melek Huruf Menurut Kelompok Umur di Kabupaten Bone Bolango, 2019 dan 2020**  
**Table** 4.1.12 **Percentage of Literate People Aged 15 Years and Over by Age Group in Bone Bolango Regency, 2019 and 2020**

<b>Kelompok Umur</b> <b>Age Group</b>	<b>2019</b>	<b>2020</b>
(1)	(2)	(3)
15–19	100,00	100,00
20–24	98,98	100,00
25–29	100,00	100,00
30–34	100,00	100,00
35–39	99,44	99,82
40–44	98,19	99,62
45–49	99,37	100,00
50+	97,49	99,10
<b>Jumlah/Total</b>		
<b>15–24</b>	<b>99,49</b>	<b>100,00</b>
<b>15–44</b>	<b>99,46</b>	<b>99,92</b>
<b>15+</b>	<b>98,93</b>	<b>99,70</b>
<b>45+</b>	<b>97,96</b>	<b>99,32</b>

Sumber/Source: BPS, Survei Sosial Ekonomi Nasional (Susenas)/BPS-Statistics Indonesia, National Socioeconomic Survey

## 4.2 KESEHATAN HEALTH

**Tabel 4.2.1** Jumlah Desa<sup>1</sup>/Kelurahan Yang Memiliki Sarana Kesehatan Menurut Kecamatan di Kabupaten Bone Bolango, 2018–2020  
*Number of Villages<sup>1</sup>/Kelurahan Having Health Facilities by Subdistrict in Bone Bolango Regency, 2018–2020*

Kecamatan Subdistrict	Rumah Sakit Hospital		
	2018	2019	2020
(1)	(2)	(3)	(4)
1. Tapa	–	–	–
2. Bulango Utara	–	–	–
3. Bulango Selatan	–	–	–
4. Bulango Timur	–	–	–
5. Bulango Ulu	–	–	–
6. Kabila	–	–	–
7. Botupingge	–	–	–
8. Tilongkabila	1	1	1
9. Suwawa	–	–	–
10. Suwawa Selatan	–	–	–
11. Suwawa Timur	–	–	–
12. Suwawa Tengah	–	–	–
13. Pinogu	–	–	–
14. Bone Pantai	–	–	–
15. Kabila Bone	–	–	–
16. Bone Raya	1	1	1
17. Bone	–	–	–
18. Bulawa	–	–	–
<b>Kabupaten Bone Bolango</b>	<b>2</b>	<b>2</b>	<b>2</b>

Lanjutan Tabel/*Continued Table* 4.2.1

Kecamatan <i>Subdistrict</i>	Rumah Sakit Bersalin <i>Maternity Hospital</i>		
	2018	2019	2020
(1)	(5)	(6)	(7)
1. Tapa	–	–	–
2. Bulango Utara	–	–	–
3. Bulango Selatan	–	–	–
4. Bulango Timur	–	–	–
5. Bulango Ulu	–	–	–
6. Kabila	–	–	–
7. Botupingge	–	–	–
8. Tilongkabila	–	–	–
9. Suwawa	–	–	–
10. Suwawa Selatan	–	–	–
11. Suwawa Timur	–	–	–
12. Suwawa Tengah	–	–	–
13. Pinogu	–	–	–
14. Bone Pantai	–	–	–
15. Kabila Bone	–	–	–
16. Bone Raya	–	–	–
17. Bone	–	–	–
18. Bulawa	–	–	–
<b>Kabupaten Bone Bolango</b>	–	–	–

Lanjutan Tabel/*Continued Table* 4.2.1

Kecamatan <i>Subdistrict</i>	Poliklinik <i>Polyclinic</i>		
	2018	2019	2020
(1)	(8)	(9)	(10)
1. Tapa	1	1	1
2. Bulango Utara	1	1	1
3. Bulango Selatan	1	–	–
4. Bulango Timur	–	1	1
5. Bulango Ulu	–	–	–
6. Kabila	1	2	1
7. Botupingge	1	1	1
8. Tilogkabila	2	3	5
9. Suwawa	–	–	–
10. Suwawa Selatan	–	–	–
11. Suwawa Timur	–	–	–
12. Suwawa Tengah	–	–	–
13. Pinogu	–	–	–
14. Bone Pantai	1	1	1
15. Kabila Bone	–	–	–
16. Bone Raya	–	–	–
17. Bone	–	–	–
18. Bulawa	–	–	–
<b>Kabupaten Bone Bolango</b>	<b>8</b>	<b>10</b>	<b>11</b>

Lanjutan Tabel/*Continued Table 4.2.1*

Kecamatan Subdistrict	Puskesmas Public Health Center		
	2018	2019	2020
(1)	(11)	(12)	(13)
1. Tapa	1	1	1
2. Bulango Utara	2	1	1
3. Bulango Selatan	1	1	1
4. Bulango Timur	1	1	1
5. Bulango Ulu	1	1	1
6. Kabila	1	1	1
7. Botupingge	1	1	1
8. Tilongkabila	2	2	2
9. Suwawa	2	2	2
10. Suwawa Selatan	1	1	1
11. Suwawa Timur	1	1	1
12. Suwawa Tengah	1	1	1
13. Pinogu	1	1	1
14. Bone Pantai	1	1	1
15. Kabila Bone	2	1	1
16. Bone Raya	1	1	1
17. Bone	1	1	1
18. Bulawa	1	1	2
<b>Kabupaten Bone Bolango</b>	<b>22</b>	<b>20</b>	<b>21</b>

Lanjutan Tabel/*Continued Table* 4.2.1

Kecamatan <i>Subdistrict</i>	Puskesmas Pembantu <i>Subsidiary of Public Health Center</i>		
	2018	2019	2020
(1)	(14)	(15)	(16)
1. Tapa	–	–	–
2. Bulango Utara	1	1	1
3. Bulango Selatan	2	1	1
4. Bulango Timur	–	–	–
5. Bulango Ulu	2	–	–
6. Kabila	–	–	1
7. Botupingge	–	–	–
8. Tilongkabila	1	1	–
9. Suwawa	–	–	–
10. Suwawa Selatan	–	–	–
11. Suwawa Timur	–	–	–
12. Suwawa Tengah	1	–	–
13. Pinogu	–	–	–
14. Bone Pantai	–	1	1
15. Kabila Bone	2	2	2
16. Bone Raya	–	–	–
17. Bone	2	3	3
18. Bulawa	–	4	3
<b>Kabupaten Bone Bolango</b>	<b>11</b>	<b>13</b>	<b>12</b>



Lanjutan Tabel/Continued Table 4.2.1

Kecamatan Subdistrict	Apotek Pharmacy		
	2018	2019	2020
(1)	(17)	(18)	(19)
1. Tapa	–	–	1
2. Bulango Utara	–	–	–
3. Bulango Selatan	1	–	1
4. Bulango Timur	1	1	1
5. Bulango Ulu	–	–	–
6. Kabila	6	5	5
7. Botupingge	–	–	–
8. Tilongkabila	1	1	1
9. Suwawa	2	2	2
10. Suwawa Selatan	–	–	–
11. Suwawa Timur	–	–	–
12. Suwawa Tengah	–	–	–
13. Pinogu	–	–	–
14. Bone Pantai	–	–	–
15. Kabila Bone	1	–	–
16. Bone Raya	1	–	1
17. Bone	–	–	–
18. Bulawa	–	–	–
<b>Kabupaten Bone Bolango</b>	<b>13</b>	<b>9</b>	<b>12</b>

Catatan/Note: <sup>1</sup> Desa pada tabel ini termasuk Unit Permukiman Transmigrasi (UPT) yang masih dibina oleh kementerian terkait dan nagari di Provinsi Sumatera Barat/Villages in this table include Transmigration Settlement Unit which is still fostered by the relevant ministries and the nagari in the Province of Sumatera Barat

Sumber/Source: BPS, Pendataan Potensi Desa (Podes)/BPS-Statistics Indonesia, Village Potential Data Collecting

**Tabel 4.2.2**  
**Table**

**Jumlah Tenaga Kesehatan Menurut Kecamatan di Kabupaten Bone Bolango, 2020**  
**Number of Health Human Resources by Subdistrict in Bone Bolango Regency, 2020**

Kecamatan Subdistrict	Dokter <sup>1</sup> Doctor <sup>1</sup>	Dokter Gigi <sup>2</sup> Dentist <sup>2</sup>	Perawat Nurse	Bidan Midwife	Tenaga kefarmasian Pharmacist
(1)	(2)	(3)	(4)	(5)	(6)
1. Tapa	2	-	10	12	1
2. Bulango Utara	1	-	9	12	1
3. Bulango Selatan	2	1	8	14	-
4. Bulango Timur	1	-	6	11	-
5. Bulango Ulu	1	1	9	11	-
6. Kabila	2	1	9	14	1
7. Botupingge	2	1	9	10	-
8. Tilongkabila	23	3	74	38	6
9. Suwawa	2	1	16	18	1
10. Suwawa Selatan	1	-	8	9	1
11. Suwawa Timur	1	-	6	14	-
12. Suwawa Tengah	1	1	7	11	-
13. Pinogu	1	1	6	7	-
14. Bone Pantai	2	-	8	18	1
15. Kabila Bone	1	-	9	13	-
16. Bone Raya	11	3	39	25	4
17. Bone	1	1	8	14	-
18. Bulawa	-	1	5	10	-
<b>Kabupaten Bone Bolango</b>	<b>55</b>	<b>15</b>	<b>246</b>	<b>261</b>	<b>16</b>

Lanjutan Tabel/Continued Table 4.2.2

Kecamatan Subdistrict	Tenaga Kesehatan Masyarakat Public Health worker	Tenaga Kesehatan Lingkungan Enviromental Health Worker	Tenaga Gizi Nutritionist	Ahli Teknologi Laboratorium Medik Medical Laboratory Technician
(1)	(7)	(8)	(9)	(10)
1. Tapa	2	2	4	1
2. Bulango Utara	1	1	3	-
3. Bulango Selatan	1	1	3	1
4. Bulango Timur	2	2	2	-
5. Bulango Ulu	1	1	3	-
6. Kabila	1	1	5	2
7. Botupingge	2	2	5	-
8. Tilongkabila	21	5	12	1
9. Suwawa	3	3	6	1
10. Suwawa Selatan	1	1	2	-
11. Suwawa Timur	-	-	3	-
12. Suwawa Tengah	2	2	3	-
13. Pinogu	1	1	-	-
14. Bone Pantai	1	1	3	-
15. Kabila Bone	-	-	3	-
16. Bone Raya	5	4	5	-
17. Bone	2	2	2	-
18. Bulawa	1	1	3	-
<b>Kabupaten Bone Bolango</b>	<b>47</b>	<b>30</b>	<b>67</b>	<b>6</b>

Catatan/Note: <sup>1</sup> Dokter dalam tabel ini termasuk dokter spesialis (selain spesialis gigi) dan dokter umum/Doctor in this table include medical specialist (exclude dentist specialist) and general practitioner

<sup>2</sup> Dokter gigi dalam tabel ini termasuk dokter spesialis gigi dan dokter gigi/Doctor in this table include dentist dan dentist specialist

Sumber/Source: Dinas Kesehatan Bone Bolango/The Health Office of Bone Bolango

**Tabel 4.2.3**  
**Table**

**Jumlah Rumah Sakit Umum, Rumah Sakit Khusus, Puskesmas, Klinik Pratama, dan Posyandu Menurut Kecamatan di Kabupaten Bone Bolango, 2019 dan 2020**  
**Number of General Hospital, Specialized Hospital, Public Health Center, Primary Clinic, and Integrated Health Post by Subdistrict in Bone Bolango Regency, 2019 and 2020**

Kecamatan Subdistrict	Rumah Sakit Umum General Hospital		Rumah Sakit Khusus Specialized Hospital	
	2019	2020	2019	2020
(1)	(2)	(3)	(4)	(5)
1. Tapa	-	-	-	-
2. Bulango Utara	-	-	-	-
3. Bulango Selatan	-	-	-	-
4. Bulango Timur	-	-	-	-
5. Bulango Ulu	-	-	-	-
6. Kabila	-	-	-	-
7. Botupingge	-	-	-	-
8. Tilongkabila	1	1	-	-
9. Suwawa	-	-	-	-
10. Suwawa Selatan	-	-	-	-
11. Suwawa Timur	-	-	-	-
12. Suwawa Tengah	-	-	-	-
13. Pinogu	-	-	-	-
14. Bone Pantai	-	-	-	-
15. Kabila Bone	-	-	-	-
16. Bone Raya	1	1	-	-
17. Bone	-	-	-	-
18. Bulawa	-	-	-	-
<b>Kabupaten Bone Bolango</b>	<b>2</b>	<b>2</b>	<b>-</b>	<b>-</b>

Lanjutan Tabel/Continued Table 4.2.3

Kecamatan Subdistrict	Puskesmas <sup>1</sup> Rawat Inap Public Health Center <sup>1</sup> with Inpatient Care		Puskesmas <sup>1</sup> Non Rawat Inap Public Health Center <sup>1</sup> without Inpatient Care	
	2019	2020	2019	2020
(1)	(6)	(7)	(8)	(9)
1. Tapa	1	1	-	-
2. Bulango Utara	-	-	1	1
3. Bulango Selatan	-	-	1	1
4. Bulango Timur	-	-	1	1
5. Bulango Ulu	1	1	-	-
6. Kabila	-	-	1	1
7. Botupingge	1	1	-	-
8. Tilongkabila	-	-	2	2
9. Suwawa	1	1	1	1
10. Suwawa Selatan	-	-	1	1
11. Suwawa Timur	1	1	-	-
12. Suwawa Tengah	-	-	1	1
13. Pinogu	-	-	1	1
14. Bone Pantai	1	1	-	-
15. Kabila Bone	1	1	-	-
16. Bone Raya	-	-	1	1
17. Bone	1	1	-	-
18. Bulawa	-	-	1	1
<b>Kabupaten Bone Bolango</b>	<b>8</b>	<b>8</b>	<b>12</b>	<b>12</b>

Lanjutan Tabel/*Continued Table 4.2.3*

Kecamatan Subdistrict	Klinik Pratama Primary Clinic		Posyandu Intregrated Health Post	
	2019	2020	2019	2020
(1)	(10)	(11)	(12)	(13)
1. Tapa	-	-	9	9
2. Bulango Utara	-	-	11	-
3. Bulango Selatan	1	1	15	15
4. Bulango Timur	1	1	6	6
5. Bulango Ulu	-	-	13	13
6. Kabila	3	3	24	24
7. Botupingge	1	1	12	12
8. Tilongkabila	2	2	16	18
9. Suwawa	1	1	13	13
10. Suwawa Selatan	-	-	8	8
11. Suwawa Timur	-	-	9	9
12. Suwawa Tengah	-	-	6	6
13. Pinogu	-	-	5	5
14. Bone Pantai	1	-	20	20
15. Kabila Bone	-	-	13	13
16. Bone Raya	-	-	13	10
17. Bone	-	-	14	14
18. Bulawa	-	-	11	9
<b>Kabupaten Bone Bolango</b>	<b>10</b>	<b>9</b>	<b>218</b>	<b>204</b>

Catatan/Note: <sup>1</sup> Puskesmas yang teregistrasi/Registered Public Health Center

Sumber/Source: Dinas Kesehatan Bone Bolango/The Health Office of Bone Bolango

**Tabel** 4.2.4 **Persentase Penduduk yang Mempunyai Keluhan Kesehatan Selama Sebulan Terakhir Menurut Kecamatan, 2015–2020**  
**Percentage of People Who Had Health Complaint During a Month Prior to The Survey by Subdistrict, 2015–2020**

Kecamatan Subdistrict	2015	2016	2017	2018	2019	2020
(1)	(2)	(3)	(4)	(5)	(6)	(7)
1. Tapa	...	...	...	...	...	...
2. Bulango Utara	...	...	...	...	...	...
3. Bulango Selatan	...	...	...	...	...	...
4. Bulango Timur	...	...	...	...	...	...
5. Bulango Ulu	...	...	...	...	...	...
6. Kabila	...	...	...	...	...	...
7. Botupingge	...	...	...	...	...	...
8. Tilongkabila	...	...	...	...	...	...
9. Suwawa	...	...	...	...	...	...
10. Suwawa Selatan	...	...	...	...	...	...
11. Suwawa Timur	...	...	...	...	...	...
12. Suwawa Tengah	...	...	...	...	...	...
13. Pinogu	...	...	...	...	...	...
14. Bone Pantai	...	...	...	...	...	...
15. Kabila Bone	...	...	...	...	...	...
16. Bone Raya	...	...	...	...	...	...
17. Bone	...	...	...	...	...	...
18. Bulawa	...	...	...	...	...	...
<b>Kabupaten Bone Bolango</b>	<b>32,25</b>	<b>37,48</b>	<b>39,72</b>	<b>34,16</b>	<b>36,40</b>	<b>31,58</b>

Sumber/Source: BPS, Survei Sosial Ekonomi Nasional (Susenas)/BPS-Statistics Indonesia, National Socioeconomic Survey

**Tabel**  
**Table** 4.2.5**Banyaknya Kelahiran Menurut Penolong Kelahiran di  
Kabupaten Bone Bolango, 2016–2020**  
**Number of Births by Birth Attendant in Bone Bolango  
Regency, 2016–2020**

<b>Tahun Years</b>	<b>Tenaga Kesehatan Health Personnel</b>	<b>Non Tenaga Kesehatan Non-Health Personnel</b>	<b>Jumlah Total</b>	<b>Persentase Tenaga Kesehatan Percentage of Health Personnel</b>
(1)	(2)	(3)	(4)	(5)
2016	2 520	808	3 328	75,7
2017	2 652	679	3 331	79,6
2018	2 546	786	3 332	76,4
2019	2 814	518	3 332	84,5
2020	2 915	19	2 934	99,3

Sumber/Source: Dinas Kesehatan Bone Bolango/The Health Office of Bone Bolango



**Tabel**  
**Table 4.2.6**

**Banyaknya Balita yang Pernah Mendapatkan Imunisasi Menurut Jenis Imunisasi dan Kecamatan di Kabupaten Bone Bolango, 2020**  
**Number of Children Under Five Years Ever Been Immunized by Type of Immunization and Subdistrict in Bone Bolango Regency, 2020**

Kecamatan Subdistrict	Jenis Imunisasi Type of Immunization				
	HB 0	BCG	DPT		
			I	II	III
(1)	(2)	(3)	(4)	(5)	(6)
1. Tapa	65	75	73	94	76
2. Bulango Utara	65	104	127	120	96
3. Bulango Selatan	128	163	153	150	148
4. Bulango Timur	83	78	79	85	82
5. Bulango Ulu	21	78	71	79	67
6. Kabila	118	248	276	89	265
7. Botupingge	77	78	77	72	76
8. Tilongkabila	190	250	258	254	186
9. Suwawa	178	179	161	168	171
10. Suwawa Selatan	67	81	98	77	89
11. Suwawa Timur	70	74	61	63	66
12. Suwawa Tengah	97	80	96	100	95
13. Pinogu	25	30	27	27	34
14. Bone Pantai	177	182	182	173	157
15. Kabila Bone	185	148	168	190	159
16. Bone Raya	96	98	126	123	122
17. Bone	109	120	117	122	102
18. Bulawa	99	85	80	76	65
<b>Kabupaten Bone Bolango</b>	<b>1 850</b>	<b>2 151</b>	<b>2 230</b>	<b>2 262</b>	<b>2 056</b>

Lanjutan Tabel/*Continued Table* 4.2.6

Kecamatan <i>Subdistrict</i>	Jenis Imunisasi <i>Type of Immunization</i>			
	POLIO			
	I	II	III	IV
(1)	(7)	(8)	(9)	(10)
1. Tapa	75	68	97	81
2. Bulango Utara	104	125	103	84
3. Bulango Selatan	163	156	150	160
4. Bulango Timur	81	82	79	86
5. Bulango Ulu	78	69	82	69
6. Kabila	247	262	282	262
7. Botupingge	83	75	69	74
8. Tilongkabila	284	271	254	188
9. Suwawa	169	156	160	165
10. Suwawa Selatan	88	89	79	88
11. Suwawa Timur	74	65	63	66
12. Suwawa Tengah	79	80	100	94
13. Pinogu	32	26	27	34
14. Bone Pantai	187	180	175	143
15. Kabila Bone	146	145	184	163
16. Bone Raya	98	113	123	122
17. Bone	122	116	129	111
18. Bulawa	85	72	75	71
<b>Kabupaten Bone Bolango</b>	<b>2 195</b>	<b>2 150</b>	<b>2 237</b>	<b>2 061</b>

Lanjutan Tabel/Continued Table 4.2.6

Kecamatan Subdistrict	Jenis Imunisasi Type of Immunization			
	Hepatitis B			Campak Measles
	I	II	III	
(1)	(11)	(12)	(13)	(14)
1. Tapa	73	94	76	56
2. Bulango Utara	127	120	96	65
3. Bulango Selatan	153	150	148	125
4. Bulango Timur	79	85	82	59
5. Bulango Ulu	71	79	67	78
6. Kabila	276	289	265	194
7. Botupingge	77	72	76	86
8. Tilongkabila	258	254	186	142
9. Suwawa	161	168	171	150
10. Suwawa Selatan	98	77	89	84
11. Suwawa Timur	61	63	66	44
12. Suwawa Tengah	96	100	95	78
13. Pinogu	27	27	34	28
14. Bone Pantai	182	173	157	102
15. Kabila Bone	168	190	159	111
16. Bone Raya	126	123	122	96
17. Bone	117	122	102	110
18. Bulawa	80	76	65	55
<b>Kabupaten Bone Bolango</b>	<b>2 230</b>	<b>2 262</b>	<b>2 056</b>	<b>1 663</b>

Sumber/Source: Dinas Kesehatan Bone Bolango/The Health Office of Bone Bolango

**Tabel**  
**Table** 4.2.7**Jumlah Penderita 10 Penyakit Terbanyak di Kabupaten Bone Bolango, 2020**  
**Number of 10 Most Disease Cases in Bone Bolango Regency, 2020**

<b>Jenis Penyakit</b> <b>Type of Diseases</b>	<b>Jumlah Penderita</b> <b>Number of Cases</b>
(1)	(2)
Demam / <i>Common Cold</i>	4 750
Hipertensi Esensial / <i>Essensial (primary) Hypertension</i>	3 734
Dermatitis Kontak Alergi / <i>Allergic Contact Dermatitis</i>	2 096
Maag / <i>Dyspepsia</i>	1 612
Faringitis Akut / <i>Acute Pharyngitis</i>	1 211
Flu / <i>Influenza</i>	1 122
Radang Sendi / <i>Arthritis</i>	1 106
Sakit Kepala / <i>Headache</i>	1 105
Diare / <i>Diarrhea</i>	1 093
Diabetes Melitus Tidak Tergantung Insulin / <i>Non-insulin-dependent Diabetes Mellitus</i>	1 055

Sumber/Source: Dinas Kesehatan Bone Bolango/The Health Office of Bone Bolango

**Tabel** 4.2.8 **Jumlah Bayi Lahir, Bayi Berat Badan Lahir Rendah (BBLR), BBLR Dirujuk, dan Bergizi Buruk di Kabupaten Bone Bolango, 2016–2020**  
**Number of Infants Born, Infant Low Birth Weight (LBW), LBW Referred, and Malnutrition in Bone Bolango Regency, 2016–2020**

Tahun Years	Bayi Lahir Infant Born	BBLR LBW		Gizi Buruk Malnutrition
		Jumlah Total	Dirujuk Referenced	
(1)	(2)	(3)	(4)	(5)
2016	2 540	127	-	57
2017	2 687	140	-	56
2018	2 568	157	-	113
2019	2 786	153	-	75
2020	3031	186	-	188

Sumber/Source: Dinas Kesehatan Bone Bolango/The Health Office of Bone Bolango

**Tabel**  
**Table** 4.2.9

**Jumlah Ibu Hamil, Melakukan Kunjungan K1, K4, Kurang Energi Kronis (KEK), dan Mendapat Tablet Zat Besi (FE) di Kabupaten Bone Bolango, 2016–2020**  
***Number of Pregnant Woman, Do Visit K1, K4, Less Energy Chronic, and Received Iron Tablets in Bone Bolango Regency, 2016–2020***

<b>Tahun</b> <b>Years</b>	<b>Jumlah Ibu Hamil</b> <b>Number of Pregnant Women</b>	<b>Melakukan Kunjungan K1</b> <b>Do Visit K1</b>	<b>Melakukan Kunjungan K4</b> <b>Do Visit K4</b>	<b>Kurang Energi Kronis (KEK)</b> <b>Less Energy Chronic</b>	<b>Mendapat Zat Besi</b> <b>Received Iron (Fe) Tablets</b>
(1)	(2)	(3)	(4)	(5)	(6)
2016	3 487	2 942	2 654	636	2 942
2017	3 489	3 155	2 769	605	3 155
2018	3 490	2 994	2 692	351	3 143
2019	3 495	3 540	2 759	356	3 280
2020	3484	3323	2681	259	2681

Sumber/Source: Dinas Kesehatan Bone Bolango/The Health Office of Bone Bolango

**Tabel**  
**Table** 4.2.10

**Jumlah Petugas Keluarga Berencana (KB) dan Pos  
Pelayanan Keluarga Berencana Desa (PPKBD) Menurut  
Kecamatan di Kabupaten Bone Bolango, 2020**  
*Number of Family Planning Officer and Village Family  
Planning Service Units by Subdistrict in Bone Bolango  
Regency, 2020*

<b>Kecamatan Subdistrict</b>	<b>Petugas KB Planning Family Officer</b>	<b>PPKBD Village Family Planning Service Units</b>	<b>Sub-PPKBD Sub-Village Family Planning Service Units</b>
(1)	(2)	(3)	(4)
1. Tapa	2	7	23
2. Bulango Utara	2	9	31
3. Bulango Selatan	3	10	29
4. Bulango Timur	1	5	18
5. Bulango Ulu	1	6	19
6. Kabila	4	12	39
7. Botupingge	2	9	30
8. Tilongkabila	3	14	51
9. Suwawa	2	10	30
10. Suwawa Selatan	2	8	27
11. Suwawa Timur	2	9	27
12. Suwawa Tengah	1	6	23
13. Pinogu	1	5	15
14. Bone Pantai	2	13	49
15. Kabila Bone	1	9	34
16. Bone Raya	2	10	30
17. Bone	1	14	48
18. Bulawa	1	9	38
<b>Kabupaten Bone Bolango</b>	<b>33</b>	<b>165</b>	<b>561</b>

Sumber/Source: Badan Kependudukan dan Keluarga Berencana Daerah Kabupaten Bone Bolango/  
Regional Population and Family Planning Agency of Bone Bolango Regency

**Tabel**  
**Table** 4.2.11

**Jumlah Pasangan Usia Subur dan Peserta Keluarga Berencana Aktif Menurut Kecamatan di Kabupaten Bone Bolango, 2020**  
**Number of Eligible Couples and Family Planning Participants by Subdistrict in Bone Bolango Regency, 2020**

Kecamatan Subdistrict	Jumlah PUS Eligible Couples	Peserta KB Aktif Family Planning Participants			
		IUD IUD	MOW MOW	MOP MOP	Kondom Condom
(1)	(2)	(3)	(4)	(5)	(6)
1. Tapa	1 212	240	43	3	3
2. Bulango Utara	1 442	219	71	2	6
3. Bulango Selatan	1 591	239	101	5	6
4. Bulango Timur	959	166	37	0	3
5. Bulango Ulu	727	34	4	0	0
6. Kabila	3 563	218	184	15	9
7. Botupingge	1 165	52	44	4	3
8. Tilongkabila	3 145	207	152	8	8
9. Suwawa	2 166	97	116	17	6
10. Suwawa Selatan	1 029	25	33	3	0
11. Suwawa Timur	1 029	72	27	0	17
12. Suwawa Tengah	1 024	52	47	4	7
13. Pinogu	674	20	3	0	2
14. Bone Pantai	1 735	26	39	5	6
15. Kabila Bone	1 712	107	15	7	84
16. Bone Raya	1 185	27	43	0	4
17. Bone	1 718	30	44	1	4
18. Bulawa	976	51	28	0	4
<b>Kabupaten Bone Bolango</b>	<b>27 052</b>	<b>1 882</b>	<b>1 031</b>	<b>74</b>	<b>172</b>



Lanjutan Tabel/*Continued Table 4.2.11*

Kecamatan <i>Subdistrict</i>	Peserta KB Aktif <i>Family Planning Participants</i>			
	Implan <i>Implants</i>	Suntikan <i>Injection</i>	Pil <i>Pill</i>	Jumlah <i>Total</i>
(1)	(7)	(8)	(9)	(10)
1. Tapa	177	296	135	897
2. Bulango Utara	394	435	126	1 253
3. Bulango Selatan	182	321	271	1 125
4. Bulango Timur	124	238	170	738
5. Bulango Ulu	157	316	59	570
6. Kabila	671	884	544	2 525
7. Botupingge	218	333	134	788
8. Tilongkabila	660	798	472	2 305
9. Suwawa	396	508	510	1 650
10. Suwawa Selatan	224	193	234	712
11. Suwawa Timur	149	277	185	727
12. Suwawa Tengah	154	273	371	908
13. Pinogu	164	137	122	448
14. Bone Pantai	407	524	202	1 209
15. Kabila Bone	494	424	341	1 472
16. Bone Raya	311	359	246	990
17. Bone	473	413	327	1 292
18. Bulawa	271	266	108	728
<b>Kabupaten Bone Bolango</b>	<b>5 626</b>	<b>6 995</b>	<b>4 557</b>	<b>20 337</b>

Sumber/*Source*: Badan Kependudukan dan Keluarga Berencana Daerah Kabupaten Bone Bolango/  
*Regional Population and Family Planning Agency of Bone Bolango Regency*

### 4.3 AGAMA DAN SOSIAL LAINNYA RELIGION AND OTHER SOCIAL AFFAIRS

**Tabel 4.3.1** Jumlah Penduduk Menurut Kecamatan dan Agama yang Dianut di Kabupaten Bone Bolango, 2020  
*Population by Subdistrict and Religion in Bone Bolango Regency, 2020*

Kecamatan Subdistrict	Islam	Protestan Protestant	Katolik Catholic	Hindu	Budha Buddha	Lainnya Others
(1)	(2)	(3)	(4)	(5)	(6)	(7)
1. Tapa	7 729	5	1	0	0	0
2. Bulango Utara	8 205	9	1	1	0	0
3. Bulango Selatan	11 202	10	4	8	0	0
4. Bulango Timur	5 806	0	0	1	0	0
5. Bulango Ulu	4 322	3	0	0	0	0
6. Kabila	23 634	78	3	2	6	0
7. Botupingge	6 777	4	0	1	0	0
8. Tilongkabila	19 356	33	6	7	1	0
9. Suwawa	13 091	101	0	1	1	0
10. Suwawa Selatan	5 724	2	0	0	0	0
11. Suwawa Timur	5 503	8	0	0	0	0
12. Suwawa Tengah	6 384	16	0	0	0	0
13. Pinogu	2 109	0	0	0	0	0
14. Bone Pantai	11 092	8	0	0	0	0
15. Kabila Bone	11 739	3	0	1	0	0
16. Bone Raya	7 137	6	0	0	1	0
17. Bone	10 103	12	0	0	0	0
18. Bulawa	5 559	10	0	0	0	0
<b>Kabupaten Bone Bolango</b>	<b>165 472</b>	<b>308</b>	<b>15</b>	<b>22</b>	<b>9</b>	<b>0</b>

Sumber/Source: Dinas Kependudukan dan Pencatatan Sipil Kabupaten Bone Bolango /  
Population and Civil Registration Agency of Bone Bolango Regency

**Tabel**  
**Table** 4.3.2**Jumlah Tempat Peribadatan Menurut Kecamatan di  
Kabupaten Bone Bolango, 2020**  
*Number of Places of Worship by Subdistrict in Bone Bolango  
Regency, 2020*

Kecamatan Subdistrict	Masjid Mosque	Mushola Pray Room	Gereja Protestan Protestant Church	Gereja Katholik Catholic Church	Pura Temple	Vihara
(1)	(2)	(3)	(4)	(5)	(6)	(7)
1. Tapa	9	2	-	-	-	-
2. Bulango Utara	14	5	-	-	-	-
3. Bulango Selatan	13	3	-	-	-	-
4. Bulango Timur	10	1	-	-	-	-
5. Bulango Ulu	13	-	-	-	-	-
6. Kabila	42	7	-	-	-	-
7. Botupingge	13	-	-	-	-	-
8. Tilongkabila	44	3	-	-	-	-
9. Suwawa	19	7	1	-	-	-
10. Suwawa Selatan	12	-	-	-	-	-
11. Suwawa Timur	15	-	-	-	-	-
12. Suwawa Tengah	13	-	-	-	-	-
13. Pinogu	6	-	-	-	-	-
14. Bone Pantai	23	5	-	-	-	-
15. Kabila Bone	16	-	-	-	-	-
16. Bone Raya	10	1	-	-	-	-
17. Bone	19	2	-	-	-	-
18. Bulawa	9	-	-	-	-	-
<b>Kabupaten Bone Bolango</b>	<b>300</b>	<b>36</b>	<b>-</b>	<b>-</b>	<b>-</b>	<b>-</b>

Sumber/Source: Kementerian Agama Kabupaten Bone Bolango  
Ministry of Religious Affairs of Bone Bolango Regency

**Tabel**  
**Table** 4.3.3

**Jumlah Desa<sup>1</sup>/Kelurahan yang Mengalami Bencana Alam<sup>2</sup>  
Menurut Kecamatan di Kabupaten Bone Bolango, 2018-  
2020**  
*Number of Villages<sup>1</sup>/Kelurahan that Had Natural Disaster<sup>2</sup>  
by Subdistrict in Bone Bolango Regency, 2018-2020*

Kecamatan Subdistrict	Banjir/Flood		
	2018	2019	2020
(1)	(2)	(3)	(4)
1. Tapa	1	–	2
2. Bulango Utara	7	6	3
3. Bulango Selatan	–	–	–
4. Bulango Timur	–	1	1
5. Bulango Ulu	2	–	–
6. Kabila	1	1	1
7. Botupingge	2	–	–
8. Tilongkabila	4	9	8
9. Suwawa	3	–	–
10. Suwawa Selatan	3	5	4
11. Suwawa Timur	1	1	–
12. Suwawa Tengah	1	1	1
13. Pinogu	–	–	–
14. Bone Pantai	1	2	1
15. Kabila Bone	1	–	–
16. Bone Raya	–	–	–
17. Bone	6	2	1
18. Bulawa	–	–	1
<b>Kabupaten Bone Bolango</b>	<b>33</b>	<b>28</b>	<b>23</b>

Lanjutan Tabel/Continued Table 4.3.3

Kecamatan Subdistrict	Gempa Bumi/Earthquake		
	2018	2019	2020
(1)	(5)	(6)	(7)
1. Tapa	–	–	2
2. Bulango Utara	–	–	–
3. Bulango Selatan	–	–	–
4. Bulango Timur	–	–	–
5. Bulango Ulu	–	–	–
6. Kabila	–	–	10
7. Botupingge	–	–	9
8. Tilongkabila	12	–	10
9. Suwawa	–	–	–
10. Suwawa Selatan	–	–	1
11. Suwawa Timur	–	–	1
12. Suwawa Tengah	2	1	1
13. Pinogu	–	–	–
14. Bone Pantai	4	1	–
15. Kabila Bone	–	–	–
16. Bone Raya	1	–	3
17. Bone	3	1	11
18. Bulawa	1	–	–
<b>Kabupaten Bone Bolango</b>	<b>23</b>	<b>3</b>	<b>48</b>

Lanjutan Tabel/*Continued Table* 4.3.3

Kecamatan Subdistrict	Tanah Longsor/ <i>Landslide</i>		
	2018	2019	2020
(1)	(8)	(9)	(10)
1. Tapa	1	–	–
2. Bulango Utara	–	–	–
3. Bulango Selatan	–	–	–
4. Bulango Timur	–	–	–
5. Bulango Ulu	–	–	1
6. Kabila	–	–	–
7. Botupingge	–	–	–
8. Tilongkabila	–	–	–
9. Suwawa	1	–	–
10. Suwawa Selatan	–	–	1
11. Suwawa Timur	1	1	–
12. Suwawa Tengah	–	1	–
13. Pinogu	–	1	–
14. Bone Pantai	2	–	–
15. Kabila Bone	3	–	1
16. Bone Raya	–	–	–
17. Bone	2	2	1
18. Bulawa	–	–	–
<b>Kabupaten Bone Bolango</b>	<b>10</b>	<b>5</b>	<b>4</b>

Catatan/*Note*: <sup>1</sup> Desa pada tabel ini termasuk Unit Permukiman Transmigrasi (UPT) yang masih dibina oleh kementerian terkait dan nagari di Provinsi Sumatera Barat/*Villages in this table are included in Transmigration Settlement Unit which is still fostered by the relevant ministries and the nagari in the Province of Sumatera Barat*

<sup>2</sup> Terjadi dalam tiga tahun terakhir sampai dengan saat pencacahan/*Occured during the last three years by the time of enumeration*

Sumber/*Source*: BPS, Pendataan Potensi Desa (Podes)/*BPS-Statistics Indonesia, Village Potential Data Collecting*

#### 4.4 KEMISKINAN POVERTY

**Tabel** 4.4.1 **Garis Kemiskinan, Jumlah, dan Persentase Penduduk Miskin di Kabupaten Bone Bolango, 2013–2020**  
**Table** 4.4.1 **Poverty Line, Number, and Percentage of Poor People in Bone Bolango Regency, 2013–2020**

Tahun Year	Garis Kemiskinan (rupiah/kapita/bulan) Poverty Line (rupiah/capita/month)	Jumlah Penduduk Miskin (ribu) Number of Poor People (thousand)	Persentase Penduduk Miskin Percentage of Poor People
(1)	(2)	(3)	(4)
2013	265 208	25,71	17,19
2014	288 741	25,31	16,68
2015	304 627	28,19	18,49
2016	327 354	27,8	17,97
2017	339 614	27,91	17,81
2018	363 982	27,61	17,40
2019	380 029	25,91	16,12
2020	424 275	25,72	15,81

Sumber/Source: .BPS, Survei Sosial Ekonomi Nasional Maret/BPS-Statistics Indonesia, March National Socioeconomic Survey

**Tabel**  
**Table** 4.4.2

**Indeks Kedalaman Kemiskinan dan Indeks Keparahan Kemiskinan di Kabupaten Bone Bolango, 2013–2020**  
**Poverty Gap Index and Poverty Severity Index in Bone Bolango Regency, 2013–2020**

Tahun Year	Indeks Kedalaman Kemiskinan Poverty Gap Index	Indeks Keparahan Kemiskinan Poverty Severity Index
(1)	(2)	(3)
2013	2,75	0,67
2014	2,67	0,66
2015	3,66	1,10
2016	3,99	1,56
2017	5,00	1,88
2018	4,54	1,51
2019	4,15	1,39
2020	2,99	0,77

Sumber/Source: .BPS, Survei Sosial Ekonomi Nasional Maret/BPS-Statistics Indonesia, March National Socioeconomic Survey



**Tabel**  
**Table** 4.4.3

**Angka Harapan Hidup, Harapan Lama Sekolah, Rata-rata Lama Sekolah dan Pengeluaran per Kapita yang Disesuaikan (Rp000) di Kabupaten Bone Bolango, 2018-2020**

*Life Expectancy at Birth, Expected Years of Schooling, Mean Years of Schooling and Adjusted Expenditure per Capita (Rp000) in Bone Bolango Regency, 2018-2020*

<b>Indikator Pembangunan Manusia</b> <b>Human Development Indicator</b>	<b>2018</b>	<b>2019</b>	<b>2020</b>
(1)	(2)	(3)	(4)
Angka Harapan Hidup (Tahun) <i>Life Expectancy at Birth (Years)</i>	67,95	68,38	68,46
Harapan Lama Sekolah (Tahun) <i>Expected Years of Schooling (Years)</i>	13,44	13,45	13,57
Rata-rata Lama Sekolah (Tahun) <i>Means Years of Schooling (Years)</i>	8,04	8,07	8,31
Indeks Pembangunan Manusia <i>Human Development Index</i>	69,06	69,63	69,98
Pengeluaran per Kapita yang Disesuaikan (Rp000) <i>Adjusted Expenditure per Capita (Rp000)</i>	9 827	10 147	10 052

Sumber/Source: BPS Kabupaten Bone Bolango/Statistics of Bone Bolango Regency

#### 4.5 KRIMINALITAS CRIMINALITY

**Tabel 4.5.1** Jumlah 15 Terbesar Tindak Pidana di Kabupaten Bone Bolango, 2020  
*Total 15 Biggest Crime Cases in Bone Bolango Regency, 2020*

Jenis Tindak Pidana <i>Type of Crime</i>	Lapor <i>Reported</i>	Selesai <i>Completed</i>
(1)	(2)	(3)
1. Penganiayaan Ringan	122	122
2. Pencurian Biasa	33	59
3. Penghinaan	22	16
4. KDRT	18	17
5. Pengancaman	17	16
6. Penggelapan	10	15
7. Penipuan	10	24
8. Pencurian Kendaraan Bermotor	10	14
9. Perjudian	8	3
10. Narkotika	7	10
11. Perzinahan	13	12
12. Pencabulan	11	12
13. Pengrusakan	5	10
14. Penyerobotan tanah	5	5
15. Penganiayaan berat	4	3


Sumber/Source: Kepolisian Resort Kabupaten Bone Bolango / Police Resort of Bone Bolango Regency

<https://bonebolangokab.bps.go.id>

BAB  
Chapter

5

PERTANIAN  
*Agriculture*



13.339,1  
ton

2019

12.560,8  
ton

2020

Produksi Perikanan  
Tangkap Laut  
mengalami penurunan,  
Production of Fish Capture  
Decreased

778,3 ton



**PENJELASAN TEKNIS**

1. Lahan sawah adalah lahan pertanian yang berpetak-petak dan dibatasi oleh pematang (galangan), saluran untuk menahan/ menyalurkan air, yang biasanya ditanami padi sawah tanpa memandang dari mana diperoleh atau status lahan tersebut. Lahan yang dimaksud termasuk lahan yang terdaftar di Pajak Bumi Bangunan, luran Pembangunan Daerah, lahan bengkok, lahan serobotan, lahan rawa yang ditanami padi dan lahan bekas tanaman tahunan yang telah dijadikan sawah, baik yang ditanami padi, palawija atau tanaman semusim lainnya.
2. Tegall/Kebun adalah lahan pertanian bukan sawah (lahan kering) yang ditanami tanaman semusim atau tahunan dan terpisah dengan halaman sekitar rumah serta penggunaannya tidak berpindah pindah.
3. Ladang/Huma adalah lahan pertanian bukan sawah (lahan kering) yang biasanya ditanami tanaman semusim dan penggunaannya hanya semusim atau dua musim, kemudian akan ditinggalkan bila sudah tidak subur lagi (berpindah-pindah). Kemungkinan lahan ini beberapa tahun kemudian akan dikerjakan kembali jika sudah subur.

**TECHNICAL NOTES**

1. *Wetland is agricultural land that separated by small dykes to resist water, where the main crop is usually wetland paddy without considering where it is got from or the status of the land. It includes the land that is registered at land income tax office, regional development contribution, 'bengkok' land, illegal ownership, swamps for rice cultivation, and annual crop land mark that has been used as rice field, which are both planted with paddy, secondary crops or the other seasonal crops.*
2. *Dry field/Garden is an dryland (unirrigated land) which is planted with seasonal or annual crops and separately from the yard around the house without shifting*
3. *Unirrigated agricultural field / Shifting cultivation land is dryland (unirrigated land) that usually is cultivated for seasonal crops and utilized only for one or two seasons, then it will be left when it is not fertile (shifting). Maybe, this land will be used again in a few years if it has been fertile.*

4. Lahan yang sementara tidak diusahakan adalah lahan yang biasanya diusahakan tetapi untuk sementara (lebih dari 1 (satu) tahun tetapi kurang dari atau sama dengan 2 (dua) tahun) tidak diusahakan, termasuk lahan sawah yang tidak diusahakan selama lebih dari 2 (dua) tahun.
  5. Data pokok tanaman pangan yang dikumpulkan adalah luas panen dan produktivitas (hasil per hektar). Produksi tanaman pangan merupakan hasil perkalian antara luas panen dengan produktivitas. Pengumpulan data luas panen dilakukan setiap bulan dengan pendekatan area kecamatan di seluruh wilayah Indonesia. Pengumpulan data produktivitas dilakukan melalui pengukuran langsung pada plot ubinan berukuran 2½ m x 2½ m. Pengumpulan data produktivitas dilakukan setiap subround (empat bulanan) pada waktu panen petani.
  6. Data produksi padi dan palawija yang disajikan adalah dalam kualitas: gabah kering giling (padi), pipilan kering (jagung), biji kering (kedelai dan kacang tanah), dan umbi basah (ubi kayu dan ubi jalar).
  7. Tanaman sayuran dan buah-buahan semusim
    - a. Tanaman sayuran semusim
4. *Temporarily unused land is land that is regularly used but temporarily (more than a year but less or equal than two years) is unused, it includes wetland that is not cultivated more than two years.*
  5. *The main food crops data collected consists of harvested area and productivity (yield per hectare). Food crops production is generated by harvested area multiplied by productivity. The harvested area data is collected every month using sub district area approach in all sub district in Indonesia. The productivity data collection is conducted by a direct measurement in 2½m x 2½m crop cutting plot. The productivity measurement is conducted in every subround (four monthly) at the time when farmers are harvesting their crops.*
  6. *Production of paddy and secondary crops data are presented in the form of: dry unhusked rice (paddy), dry loose maize (maize), dry shells crops (soybeans and peanuts), and fresh roots (cassava and sweet potatoes).*
  7. *Seasonal vegetable and fruit plants*
    - a. *Seasonal vegetable plants are plants which are the sources of*

adalah tanaman sumber vitamin, garam mineral dan lain-lain yang dikonsumsi dari bagian tanaman yang berupa daun, bunga, buah, dan umbinya, yang berumur kurang dari satu tahun.

b. Tanaman buah-buahan semusim adalah tanaman sumber vitamin, garam mineral, dan lain-lain yang dikonsumsi dari bagian tanaman yang berupa buah, berumur kurang dari satu tahun, tidak berbentuk pohon/rumpun tetapi menjalar dan berbatang lunak.

8. Tanaman buah-buahan dan sayuran tahunan

a. Tanaman buah-buahan tahunan adalah tanaman sumber vitamin, garam mineral, dan lain-lain yang dikonsumsi dari bagian tanaman yang berupa buah dan merupakan tanaman tahunan.

b. Tanaman sayuran tahunan adalah tanaman sumber vitamin, garam mineral, dan lain-lain yang dikonsumsi dari bagian tanaman yang berupa daun dan atau buah yang berumur lebih dari satu tahun.

9. Tanaman biofarmaka adalah tanaman yang bermanfaat untuk obat-obatan, kosmetik, dan kesehatan yang dikonsumsi atau digunakan dari bagian-bagian tanaman seperti daun, batang,

*vitamin, mineral salt, etc, consumed from the part of the plant in the form of leaf, flower, fruit, and root with the age of less than one year.*

*b. Seasonal fruit plants are plants which are the sources of vitamin, mineral salt, etc, consumed from the part of the plant in the form of fruits. These plants are creeps with the age of less than one year.*

8. *Annual fruit and vegetable plants*

*a. Annual fruit plants are plants which are the sources of vitamin, contained mineral salt, etc, consumed from the part of plant in the form of fruit and more than one year of age.*

*b. Annual vegetable plants are plants which are the sources of vitamin, contained mineral salt, etc, consumed from the part of the plant in the form of vegetable and more than one year of age.*

9. *Medicinal plants are plants which are useful for medicine. It is consumed from part of the plant such as leaf, flower, fruit, tuber, and root.*



buah, umbi (rimpang) ataupun akar.

- |  |   |
|--|---|
| <p>10. Tanaman hias adalah tanaman yang mempunyai nilai keindahan baik bentuk, warna daun, tajuk maupun bunganya, sering digunakan untuk penghias pekarangan dan lain sebagainya.</p>  | <p>10. <i>Ornamental plants are plants which have a beauty value, either in shape, colour of leaf or crown of flower, and they are often used as a yard decorator.</i></p>  |
| <p>11. Luas panen tanaman hortikultura adalah luas tanaman sayuran, buah-buahan, biofarmaka, dan tanaman hias yang diambil hasilnya/dipanen pada periode laporan.</p>  | <p>11. <i>Harvested area of horticulture is area which vegetable, fruit, medicinal and ornamental plant of crop harvested during the period of report.</i></p>  |
| <p>12. Luas panen untuk tanaman sayuran adalah luas tanaman yang dipanen sekaligus/habis/dibongkar dan luas tanaman yang dipanen berkali-kali (lebih dari satu kali)/belum habis.</p>  | <p>12. <i>Harvested area of vegetables is area of entirely plant harvested/demolished and plant harvested several times/undemolished.</i></p>   |
| <p>13. Tanaman yang dipanen sekaligus/habis/dibongkar adalah tanaman yang sehabis panen langsung dibongkar/dicabut, terdiri dari bawang merah, bawang putih, bawang daun, kentang, kol/kubis, kembang kol, petsai/sawi, wortel, lobak, dan kacang merah.</p> | <p>13. <i>Entirely plants harvested/demolished are plants usually harvested once and demolished to be substituted by other plants, consisting of: shallots, garlic, leeks, potato, cabbage, cauli flower, mustard green, carrots, chinese radish, and red kidney beans.</i></p> |
| <p>14. Tanaman yang dipanen berkali-kali (lebih dari satu kali)/belum habis adalah tanaman yang pemanenannya lebih dari satu kali dan biasanya dibongkar apabila panen terakhir sudah tidak memadai lagi, terdiri dari: kacang</p>                           | <p>14. <i>Plants harvested several times/undemolished are plants usually harvested more than once and demolished in the case that the last harvest was economically not profitable. They consist of : yard long beans, chili, small chili,</i></p>                              |

panjang, cabe besar, cabe rawit, jamur, tomat, terung, buncis, ketimun, labu siam, kangkung, bayam, melon, semangka, dan blewah.

*mushroom, tomatoes, egg plant, frech beans, cucumber, pumpkin/ chajota, swamp cabbage, spinach, melon, watermelon, and blewah .*

15. Produksi hortikultura adalah hasil menurut bentuk produk dari setiap tanaman sayuran, buah-buahan, biofarmaka dan tanaman hias yang diambil berdasarkan luas yang dipanen/tanaman yang menghasilkan pada bulan/triwulan laporan.

15. *Horticulture production is the standard production quantity form of vegetable, fruit, medicinal and ornamental plant based on harvested area/the number of production plants reported monthly/quarterly.*

<https://bonebolangokab.bps.go.id>

**ULASAN**

**DESCRIPTION**

Pada tahun 2020 Kabupaten Bone Bolango terdapat tanaman sayuran semusim yang memiliki luas panen diantaranya luas panen cabai rawit seluas 259 hektar dengan produksi 1.458,4 ton dan terdapat 33 hektar tomat dengan produksi 148,5 ton.

*In 2020 Bone Bolango Regency, there are annual vegetable crops which have a harvest area of 259 hectares of chilli harvest area with a production of 1,458.3 tons and there are 33 hectares of tomatoes with a production of 148.5 tons.*

Untuk tanaman buah-buahan, produksi di tahun 2020 secara berturut-turut yaitu pisang sebanyak 2.705,2 ton, pepaya sebanyak 1.060,1 ton, buah mangga sebanyak 272,8 ton, dan durian sebanyak 232,0 ton.

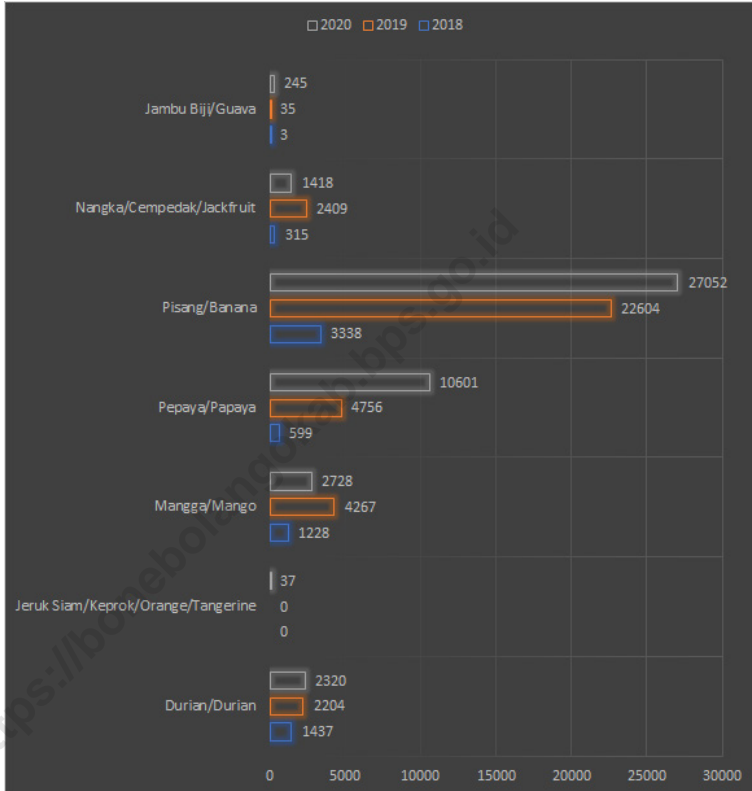
*For fruit trees, production in 2020 were 2,705.2 tons of bananas, 1060.1 tons of papaya, 272.8 tons of mango, and 232.0 of durians.*

Di tahun 2020 produksi tanaman perkebunan di Kabupaten Bone Bolango adalah 2.301,08 ton kelapa, 96,11 ton kakao, dan 33,07 ton kopi.

*In 2020 the production of plantation crops in Bone Bolango Regency will be 2,301.08 tons of coconut, 96.11 tons of cocoa and 33.07 tons of coffee.*

**Gambar** 5.1  
**Figures**

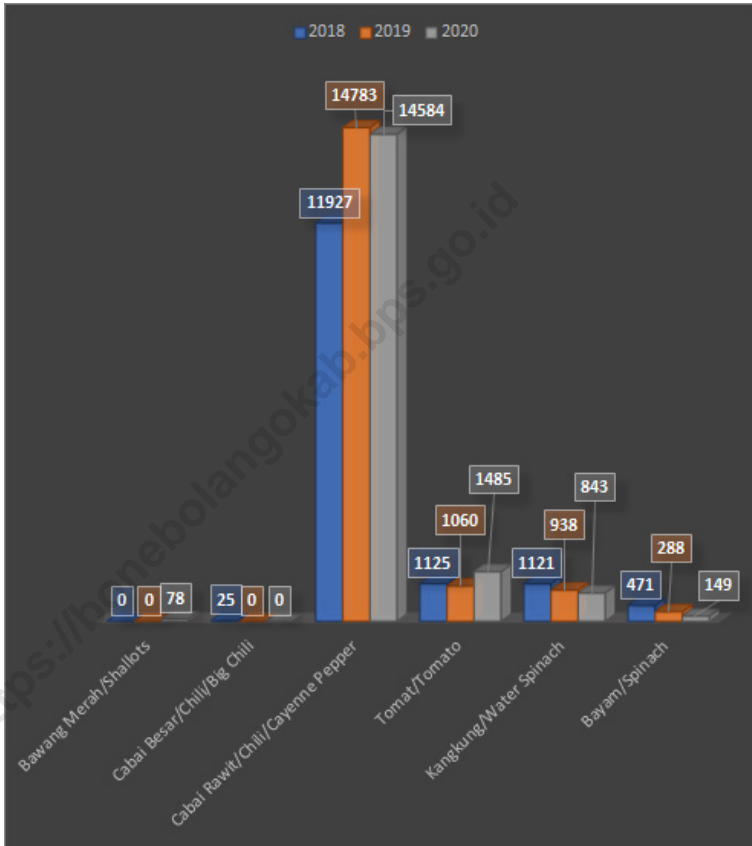
**Produksi Buah–Buahan Tahunan Menurut Jenis Tanaman di Kabupaten Bone Bolango (ton), 2018–2020**  
**Production of Annual Fruits by Kind of Plant in Bone Bolango Regency (ton), 2018–2020**



Sumber/Source : BPS, Statistik Pertanian Hortikultura SPH-SBS/BPS-Statistics Indonesia, Agricultural Statistic for Horticulture SPH-SBS

**Gambar** 5.2  
**Figures**

**Produksi Tanaman Sayuran Semusim Menurut Jenis Tanaman di Kabupaten Bone Bolango (kuintal), 2018–2020**  
**Production of Seasonal Vegetables and Fruits by Kind of Plant in Bone Bolango Regency (quintal), 2018–2020**



Sumber/Source : BPS, Statistik Pertanian Hortikultura SPH-SBS/BPS-Statistics Indonesia, Agricultural Statistic for Horticulture SPH-SBS

## 5.1 HORTIKULTURA HORTICULTURE

**Tabel** 5.1.1 **Luas Panen Tanaman Sayuran Menurut Kecamatan dan Jenis Tanaman di Kabupaten Bone Bolango (ha), 2019 dan 2020**  
*Harvested Area of Vegetables by Subdistrict and Kind of Plant in Bone Bolango Regency (ha), 2019 and 2020*

Kecamatan Subdistrict	Bawang Merah Shallot		Cabai Besar Chili/Big Chili	
	2019	2020*	2019	2020*
(1)	(2)	(3)	(4)	(5)
1. Tapa	-	-	-	-
2. Bulango Utara	-	-	-	-
3. Bulango Selatan	-	-	-	-
4. Bulango Timur	-	1	-	-
5. Bulango Ulu	-	-	-	-
6. Kabila	-	-	-	-
7. Botupingge	-	-	-	-
8. Tilongkabila	-	-	-	-
9. Suwawa	-	-	-	-
10. Suwawa Selatan	-	3	-	-
11. Suwawa Timur	-	-	-	-
12. Suwawa Tengah	-	-	-	-
13. Pinogu	-	-	-	-
14. Bone Pantai	-	3	-	-
15. Kabila Bone	-	-	-	-
16. Bone Raya	-	-	-	-
17. Bone	-	-	-	-
18. Bulawa	-	-	-	-
<b>Kabupaten Bone Bolango</b>	-	<b>7</b>	-	-

Lanjutan Tabel/Continued Table 5.1.1

Kecamatan Subdistrict	Cabai Rawit Chili/Cayenne Pepper		Kentang Potato	
	2019	2020*	2019	2020*
(1)	(6)	(7)	(8)	(9)
1. Tapa	3	4	-	-
2. Bulango Utara	9	7	-	-
3. Bulango Selatan	2	2	-	-
4. Bulango Timur	3	1	-	-
5. Bulango Ulu	6	6	-	-
6. Kabila	5	8	-	-
7. Botupingge	2	-	-	-
8. Tilongkabila	7	14	-	-
9. Suwawa	4	6	-	-
10. Suwawa Selatan	10	10	-	-
11. Suwawa Timur	8	4	-	-
12. Suwawa Tengah	6	6	-	-
13. Pinogu	9	9	-	-
14. Bone Pantai	35	34	-	-
15. Kabila Bone	24	24	-	-
16. Bone Raya	32	52	-	-
17. Bone	28	37	-	-
18. Bulawa	27	35	-	-
<b>Kabupaten Bone Bolango</b>	<b>220</b>	<b>259</b>	<b>-</b>	<b>-</b>

Lanjutan Tabel/*Continued Table* 5.1.1

Kecamatan Subdistrict	Kubis Cabbage		Tomat Tomato	
	2019	2020*	2019	2020*
(1)	(10)	(11)	(12)	(13)
1. Tapa	-	-	3	4
2. Bulango Utara	-	-	-	-
3. Bulango Selatan	-	-	5	5
4. Bulango Timur	-	-	-	-
5. Bulango Ulu	-	-	-	-
6. Kabila	-	-	-	1
7. Botupingge	-	-	-	-
8. Tilongkabila	-	-	3	1
9. Suwawa	-	-	2	4
10. Suwawa Selatan	-	-	-	-
11. Suwawa Timur	-	-	-	-
12. Suwawa Tengah	-	-	-	-
13. Pinogu	-	-	-	-
14. Bone Pantai	-	-	11	18
15. Kabila Bone	-	-	-	-
16. Bone Raya	-	-	1	-
17. Bone	-	-	-	-
18. Bulawa	-	-	-	-
<b>Kabupaten Bone Bolango</b>	-	-	<b>25</b>	<b>33</b>



Lanjutan Tabel/*Continued Table* 5.1.1

Kecamatan Subdistrict	Bawang Putih Garlic		Kangkung Water Spinach		Bayam Spinach	
	2019	2020 <sup>x</sup>	2019	2020 <sup>x</sup>	2019	2020 <sup>x</sup>
(1)	(14)	(15)	(16)	(17)	(18)	(19)
1. Tapa	-	-	-	-	-	-
2. Bulango Utara	-	-	-	-	-	-
3. Bulango Selatan	-	-	22	17	20	4
4. Bulango Timur	-	-	72	64	12	12
5. Bulango Ulu	-	-	-	-	-	-
6. Kabila	-	-	-	-	-	-
7. Botupingge	-	-	-	-	-	-
8. Tilongkabila	-	-	-	-	-	-
9. Suwawa	-	-	-	-	-	-
10. Suwawa Selatan	-	-	-	-	-	-
11. Suwawa Timur	-	-	-	-	-	-
12. Suwawa Tengah	-	-	-	-	-	-
13. Pinogu	-	-	-	-	-	-
14. Bone Pantai	-	-	-	-	-	-
15. Kabila Bone	-	-	-	-	-	-
16. Bone Raya	-	-	-	-	-	-
17. Bone	-	-	-	-	-	-
18. Bulawa	-	-	-	-	-	-
<b>Kabupaten Bone Bolango</b>	-	-	<b>94</b>	<b>81</b>	<b>32</b>	<b>16</b>

Sumber/*Source*: BPS, Statistik Pertanian Hortikultura SPH-SBS/BPS-Statistics Indonesia, *Agricultural Statistic for Horticulture SPH-SBS*

**Tabel**  
**Table** 5.1.2

**Produksi Tanaman Sayuran Menurut Kecamatan dan Jenis Tanaman di Kabupaten Bone Bolango (kuintal), 2019 dan 2020**

*Production of Vegetables by Subdistrict and Kind of Plant in Bone Bolango Regency (quintal), 2019 and 2020*

Kecamatan Subdistrict	Bawang Merah Shallot		Cabai Besar Chili/Big Chili	
	2019	2020*	2019	2020*
(1)	(2)	(3)	(4)	(5)
1. Tapa	-	-	-	-
2. Bulango Utara	-	-	-	-
3. Bulango Selatan	-	-	-	-
4. Bulango Timur	-	11	-	-
5. Bulango Ulu	-	-	-	-
6. Kabila	-	-	-	-
7. Botupingge	-	-	-	-
8. Tilongkabila	-	-	-	-
9. Suwawa	-	-	-	-
10. Suwawa Selatan	-	34	-	-
11. Suwawa Timur	-	-	-	-
12. Suwawa Tengah	-	-	-	-
13. Pinogu	-	-	-	-
14. Bone Pantai	-	33	-	-
15. Kabila Bone	-	-	-	-
16. Bone Raya	-	-	-	-
17. Bone	-	-	-	-
18. Bulawa	-	-	-	-
<b>Kabupaten Bone Bolango</b>	-	<b>78</b>	-	-

Lanjutan Tabel/Continued Table 5.1.2

Kecamatan Subdistrict	Cabai Rawit Chili/Cayenne Pepper		Kentang Potato	
	2019	2020*	2019	2020*
(1)	(6)	(7)	(8)	(9)
1. Tapa	278	283	-	-
2. Bulango Utara	540	586	-	-
3. Bulango Selatan	150	40	-	-
4. Bulango Timur	89	10	-	-
5. Bulango Ulu	538	303	-	-
6. Kabila	131	176	-	-
7. Botupingge	152	-	-	-
8. Tilongkabila	819	670	-	-
9. Suwawa	369	366	-	-
10. Suwawa Selatan	431	348	-	-
11. Suwawa Timur	396	374	-	-
12. Suwawa Tengah	507	410	-	-
13. Pinogu	361	950	-	-
14. Bone Pantai	2 090	1 370	-	-
15. Kabila Bone	2 109	1 232	-	-
16. Bone Raya	2 490	3 625	-	-
17. Bone	1 572	2 374	-	-
18. Bulawa	1 761	1 467	-	-
<b>Kabupaten Bone Bolango</b>	<b>14 783</b>	<b>14 584</b>	-	-

Lanjutan Tabel/Continued Table 5.1.2

Kecamatan Subdistrict	Kubis Cabbage		Tomat Tomato	
	2019	2020*	2019	2020*
(1)	(10)	(11)	(12)	(13)
1. Tapa	-	-	101	157
2. Bulango Utara	-	-	-	-
3. Bulango Selatan	-	-	218	169
4. Bulango Timur	-	-	-	-
5. Bulango Ulu	-	-	-	-
6. Kabila	-	-	-	59
7. Botupingge	-	-	-	-
8. Tilongkabila	-	-	142	17
9. Suwawa	-	-	65	97
10. Suwawa Selatan	-	-	-	-
11. Suwawa Timur	-	-	-	-
12. Suwawa Tengah	-	-	-	-
13. Pinogu	-	-	-	-
14. Bone Pantai	-	-	514	986
15. Kabila Bone	-	-	-	-
16. Bone Raya	-	-	20	-
17. Bone	-	-	-	-
18. Bulawa	-	-	-	-
<b>Kabupaten Bone Bolango</b>	<b>-</b>	<b>-</b>	<b>1 060</b>	<b>1 485</b>

Lanjutan Tabel/Continued Table 5.1.2

Kecamatan Subdistrict	Bawang Putih Garlic		Kangkung Water Spinach		Bayam Spinach	
	2019	2020 <sup>x</sup>	2019	2020 <sup>x</sup>	2019	2020 <sup>x</sup>
(1)	(14)	(15)	(16)	(17)	(18)	(19)
1. Tapa	-	-	-	-	-	-
2. Bulango Utara	-	-	-	-	-	-
3. Bulango Selatan	-	-	226	190	186	38
4. Bulango Timur	-	-	712	653	102	111
5. Bulango Ulu	-	-	-	-	-	-
6. Kabila	-	-	-	-	-	-
7. Botupingge	-	-	-	-	-	-
8. Tilongkabila	-	-	-	-	-	-
9. Suwawa	-	-	-	-	-	-
10. Suwawa Selatan	-	-	-	-	-	-
11. Suwawa Timur	-	-	-	-	-	-
12. Suwawa Tengah	-	-	-	-	-	-
13. Pinogu	-	-	-	-	-	-
14. Bone Pantai	-	-	-	-	-	-
15. Kabila Bone	-	-	-	-	-	-
16. Bone Raya	-	-	-	-	-	-
17. Bone	-	-	-	-	-	-
18. Bulawa	-	-	-	-	-	-
<b>Kabupaten Bone Bolango</b>	-	-	<b>938</b>	<b>843</b>	<b>288</b>	<b>149</b>

Sumber/Source: BPS, Statistik Pertanian Hortikultura SPH-SBS/BPS-Statistics Indonesia, Agricultural Statistic for Horticulture SPH-SBS

**Tabel**  
**Table 5.1.3****Luas Panen Tanaman Sayuran Semusim Menurut Jenis Tanaman di Kabupaten Bone Bolango (ha), 2017–2020**  
**Harvested Area of Seasonal Vegetables and Fruits by Kind of Plant in Bone Bolango Regency (ha), 2017–2020**

Jenis Tanaman Kind of Plants	2017	2018	2019	2020 <sup>x</sup>
(1)	(2)	(3)	(4)	(5)
<b>Sayuran/Vegetables:</b>				
Bawang Merah/ <i>Shallots</i>	...	-	-	7
Bawang Putih/ <i>Garlic</i>	...	-	-	-
Cabai Besar/ <i>Chili/Big Chili</i>	...	1	-	-
Cabai Rawit/ <i>Chili/Cayenne Pepper</i>	...	262	220	259
Kentang/ <i>Potato</i>	...	-	-	-
Kubis/ <i>Cabbage</i>	...	-	-	-
Tomat/ <i>Tomato</i>	...	32	25	33
Kangkung/ <i>Water Spinach</i>	...	109	94	81
Bayam/ <i>Spinach</i>	...	48	32	16

Sumber/Source: BPS, Statistik Pertanian Hortikultura SPH-SBS/BPS-Statistics Indonesia, Agricultural Statistic for Horticulture SPH-SBS

**Tabel**  
**Table** 5.1.4

**Produksi Tanaman Sayuran Semusim Menurut Jenis Tanaman di Kabupaten Bone Bolango (kuintal), 2017–2020**  
**Production of Seasonal Vegetables and Fruits by Kind of Plant in Bone Bolango Regency (quintal), 2017–2020**

Jenis Tanaman Kind of Plants	2017	2018	2019	2020 <sup>x</sup>
(1)	(2)	(3)	(4)	(5)
<b>Sayuran/Vegetables:</b>				
Bawang Merah/ <i>Shallots</i>	...	-	-	78
Bawang Putih/ <i>Garlic</i>	...	-	-	-
Cabai Besar/ <i>Chili/Big Chili</i>	...	25	-	-
Cabai Rawit/ <i>Chili/Cayenne Pepper</i>	...	11 927	14 783	14 584
Kentang/ <i>Potato</i>	...	-	-	-
Kubis/ <i>Cabbage</i>	...	-	-	-
Tomat/ <i>Tomato</i>	...	1 125	1 060	1 485
Kangkung/ <i>Water Spinach</i>	...	1 121	938	843
Bayam/ <i>Spinach</i>	...	471	288	149

Sumber/Source: BPS, Statistik Pertanian Hortikultura SPH-SBS/BPS-Statistics Indonesia, Agricultural Statistic for Horticulture SPH-SBS

**Tabel**  
**Table** 5.1.5

**Luas Panen Tanaman Biofarmaka Menurut Kecamatan dan Jenis Tanaman di Kabupaten Bone Bolango (m<sup>2</sup>), 2019 dan 2020**

*Harvested Area of Medicinal Plants by Subdistrict and Kind of Plant in Bone Bolango Regency (m<sup>2</sup>), 2019 and 2020*

Kecamatan Subdistrict	Jahe Ginger		Laos/Lengkuas Galanga		Kencur East Indian Galangal	
	2019	2020 <sup>x</sup>	2019	2020 <sup>x</sup>	2019	2020 <sup>x</sup>
(1)	(2)	(3)	(4)	(5)	(6)	(7)
1. Tapa	-	-	-	-	-	-
2. Bulango Utara	-	-	-	-	-	-
3. Bulango Selatan	-	-	-	-	-	-
4. Bulango Timur	-	-	-	-	-	-
5. Bulango Ulu	-	-	-	-	-	-
6. Kabila	-	-	-	-	-	-
7. Botupingge	-	-	-	-	-	-
8. Tilongkabila	-	-	-	-	-	-
9. Suwawa	-	-	-	-	-	-
10. Suwawa Selatan	-	-	-	-	-	-
11. Suwawa Timur	-	-	-	-	-	-
12. Suwawa Tengah	-	-	-	-	-	-
13. Pinogu	-	-	-	-	-	-
14. Bone Pantai	-	-	-	-	-	-
15. Kabila Bone	-	-	-	-	-	-
16. Bone Raya	-	-	-	-	-	-
17. Bone	-	-	-	-	-	-
18. Bulawa	-	-	-	-	-	-
<b>Kabupaten Bone Bolango</b>	-	-	-	-	-	-



Lanjutan Tabel/Continued Table 5.1.5

Kecamatan Subdistrict	Kunyit Turmeric		Mengkudu/Pace Indian Mulberry		Temulawak Java Turmeric	
	2019	2020 <sup>x</sup>	2019	2020 <sup>x</sup>	2019	2020 <sup>x</sup>
(1)	(8)	(9)	(10)	(11)	(12)	(13)
1. Tapa	-	-	-	-	-	-
2. Bulango Utara	-	-	-	-	-	-
3. Bulango Selatan	-	-	-	-	-	-
4. Bulango Timur	-	-	-	-	-	-
5. Bulango Ulu	-	-	-	-	-	-
6. Kabila	-	-	-	-	-	-
7. Botupingge	-	-	-	-	-	-
8. Tilongkabila	-	-	-	-	-	-
9. Suwawa	-	-	-	-	-	-
10. Suwawa Selatan	-	-	-	-	-	-
11. Suwawa Timur	-	-	-	-	-	-
12. Suwawa Tengah	-	-	-	-	-	-
13. Pinogu	-	-	-	-	-	-
14. Bone Pantai	-	-	-	-	-	-
15. Kabila Bone	-	-	-	-	-	-
16. Bone Raya	-	-	-	-	-	-
17. Bone	-	-	-	-	-	-
18. Bulawa	-	-	-	-	-	-
<b>Kabupaten Bone Bolango</b>	-	-	-	-	-	-

Sumber/Source: BPS, Statistik Pertanian Hortikultura SPH-TBF/BPS-Statistics Indonesia, Agricultural Statistic for Horticulture SPH-TBF

**Tabel**  
**Table** 5.1.6

**Produksi Tanaman Biofarmaka Menurut Kecamatan dan Jenis Tanaman di Kabupaten Bone Bolango (kg), 2019 and 2020**

*Production of Medicinal Plants by Subdistrict and Kind of Plant in Bone Bolango Regency (kg), 2019 and 2020*

Kecamatan Subdistrict	Jahe Ginger		Laos/Lengkuas Galanga		Kencur East Indian Galangal	
	2019	2020 <sup>x</sup>	2019	2020 <sup>x</sup>	2019	2020 <sup>x</sup>
(1)	(2)	(3)	(4)	(5)	(6)	(7)
1. Tapa	-	-	-	-	-	-
2. Bulango Utara	-	-	-	-	-	-
3. Bulango Selatan	-	-	-	-	-	-
4. Bulango Timur	-	-	-	-	-	-
5. Bulango Ulu	-	-	-	-	-	-
6. Kabila	-	-	-	-	-	-
7. Botupingge	-	-	-	-	-	-
8. Tilongkabila	-	-	-	-	-	-
9. Suwawa	-	-	-	-	-	-
10. Suwawa Selatan	-	-	-	-	-	-
11. Suwawa Timur	-	-	-	-	-	-
12. Suwawa Tengah	-	-	-	-	-	-
13. Pinogu	-	-	-	-	-	-
14. Bone Pantai	-	-	-	-	-	-
15. Kabila Bone	-	-	-	-	-	-
16. Bone Raya	-	-	-	-	-	-
17. Bone	-	-	-	-	-	-
18. Bulawa	-	-	-	-	-	-
<b>Kabupaten Bone Bolango</b>	-	-	-	-	-	-

Lanjutan Tabel/Continued Table 5.1.6

Kecamatan Subdistrict	Kunyit Turmeric		Mengkudu/Pace Indian Mulberry		Temulawak Java Turmeric	
	2019	2020 <sup>x</sup>	2019	2020 <sup>x</sup>	2019	2020 <sup>x</sup>
(1)	(8)	(9)	(10)	(11)	(12)	(13)
1. Tapa	-	-	-	-	-	-
2. Bulango Utara	-	-	-	-	-	-
3. Bulango Selatan	-	-	-	-	-	-
4. Bulango Timur	-	-	-	-	-	-
5. Bulango Ulu	-	-	-	-	-	-
6. Kabila	-	-	-	-	-	-
7. Botupingge	-	-	-	-	-	-
8. Tilongkabila	-	-	-	-	-	-
9. Suwawa	-	-	-	-	-	-
10. Suwawa Selatan	-	-	-	-	-	-
11. Suwawa Timur	-	-	-	-	-	-
12. Suwawa Tengah	-	-	-	-	-	-
13. Pinogu	-	-	-	-	-	-
14. Bone Pantai	-	-	-	-	-	-
15. Kabila Bone	-	-	-	-	-	-
16. Bone Raya	-	-	-	-	-	-
17. Bone	-	-	-	-	-	-
18. Bulawa	-	-	-	-	-	-
<b>Kabupaten Bone Bolango</b>	-	-	-	-	-	-

Sumber/Source: BPS, Statistik Pertanian Hortikultura SPH-TBF/BPS-Statistics Indonesia, Agricultural Statistic for Horticulture SPH-TBF

**Tabel**  
**Table** 5.1.7

**Luas Panen Tanaman Biofarmaka Menurut Jenis Tanaman  
di Kabupaten Bone Bolango (m<sup>2</sup>), 2017–2020**  
*Harvested Area of Medicinal Plants by Kind of Plant in Bone  
Bolango Regency (m<sup>2</sup>), 2017–2020*

<b>Jenis Tanaman</b> <i>Kind of Plants</i>	<b>2017</b>	<b>2018</b>	<b>2019</b>	<b>2020<sup>x</sup></b>
(1)	(2)	(3)	(4)	(5)
<i>Jahe/Ginger</i>	-	-	-	-
<i>Kencur/East Indian Galangal</i>	-	-	-	-
<i>Kunyit/Turmeric</i>	-	-	-	-
<i>Laos/Lengkuas/Galanga</i>	-	-	-	-

Sumber/Source: BPS, Statistik Pertanian Hortikultura SPH-TBF/BPS-Statistics Indonesia, Agricultural Statistic for Horticulture SPH-TBF

**Tabel** 5.1.8 **Produksi Tanaman Biofarmaka Menurut Jenis Tanaman di Kabupaten Bone Bolango (kg), 2017–2020**  
**Table** **Production of Medicinal Plants by Kind of Plant in Bone Bolango Regency (kg), 2017–2020**

Jenis Tanaman Kind of Plants	2017	2018	2019	2020 <sup>x</sup>
(1)	(2)	(3)	(4)	(5)
Jahe/Ginger	-	-	-	-
Kencur/East Indian Galangal	-	-	-	-
Kunyit/Turmeric	-	-	-	-
Laos/Lengkuas/Galanga	-	-	-	-

Sumber/Source: BPS, Statistik Pertanian Hortikultura SPH-TBF/BPS-Statistics Indonesia, Agricultural Statistic for Horticulture SPH-TBF

**Tabel**  
**Table** 5.1.9

**Luas Panen Tanaman Hias Menurut Kecamatan dan Jenis Tanaman di Kabupaten Bone Bolango (m<sup>2</sup>), 2019 and 2020**  
**Harvested Area of Ornamental Plants by Subdistrict and Kind of Plant in Bone Bolango Regency (m<sup>2</sup>), 2019 and 2020**

Kecamatan Subdistrict	Anggrek/ <i>Orchid</i>		Krisan/ <i>Chrysantemum</i>		Mawar/ <i>Rose</i>	
	2019	2020 <sup>x</sup>	2019	2020 <sup>x</sup>	2019	2020 <sup>x</sup>
(1)	(2)	(3)	(4)	(5)	(6)	(7)
1. Tapa	-	-	-	-	-	-
2. Bulango Utara	-	-	-	-	-	-
3. Bulango Selatan	-	-	-	-	-	-
4. Bulango Timur	-	-	-	-	-	-
5. Bulango Ulu	-	-	-	-	-	-
6. Kabila	-	-	-	-	-	-
7. Botupingge	-	-	-	-	-	-
8. Tilongkabila	-	-	-	-	-	-
9. Suwawa	-	-	-	-	-	-
10. Suwawa Selatan	-	-	-	-	-	-
11. Suwawa Timur	-	-	-	-	-	-
12. Suwawa Tengah	-	-	-	-	-	-
13. Pinogu	-	-	-	-	-	-
14. Bone Pantai	-	-	-	-	-	-
15. Kabila Bone	-	-	-	-	-	-
16. Bone Raya	-	-	-	-	-	-
17. Bone	-	-	-	-	-	-
18. Bulawa	-	-	-	-	-	-
<b>Kabupaten Bone Bolango</b>	-	-	-	-	-	-

Lanjutan Tabel/*Continued Table* 5.1.9

Kecamatan Subdistrict	Sedap Malam/ <i>Tuberose</i>		Euphorbia/ <i>Euphorbia</i>		Melati/ <i>Jasmine</i>	
	2019	2020*	2019	2020*	2019	2020*
(1)	(8)	(9)	(10)	(11)	(12)	(13)
1. Tapa	-	-	-	-	-	-
2. Bulango Utara	-	-	-	-	-	-
3. Bulango Selatan	-	-	-	-	-	-
4. Bulango Timur	-	-	-	-	-	-
5. Bulango Ulu	-	-	-	-	-	-
6. Kabila	-	-	-	-	-	-
7. Botupingge	-	-	-	-	-	-
8. Tilongkabila	-	-	-	-	-	-
9. Suwawa	-	-	-	-	-	-
10. Suwawa Selatan	-	-	-	-	-	-
11. Suwawa Timur	-	-	-	-	-	-
12. Suwawa Tengah	-	-	-	-	-	-
13. Pinogu	-	-	-	-	-	-
14. Bone Pantai	-	-	-	-	-	-
15. Kabila Bone	-	-	-	-	-	-
16. Bone Raya	-	-	-	-	-	-
17. Bone	-	-	-	-	-	-
18. Bulawa	-	-	-	-	-	-
<b>Kabupaten Bone Bolango</b>	-	-	-	-	-	-

Sumber/*Source*: BPS, Statistik Pertanian Hortikultura SPH-TH/*BPS-Statistics Indonesia, Agricultural Statistik for Horticulture SPH-TH*

**Tabel**  
**Table** 5.1.10

**Produksi Tanaman Hias Menurut Kecamatan dan Jenis Tanaman di Kabupaten Bone Bolango (tangkai), 2019 and 2020**

*Production of Ornamental Plants by Subdistrict and Kind of Plant in Bone Bolango Regency (stalks), 2019 and 2020*

Kecamatan Subdistrict	Anggrek/ <i>Orchid</i>		Krisan/ <i>Chrysantemum</i>		Mawar/ <i>Rose</i>	
	2019	2020 <sup>x</sup>	2019	2020 <sup>x</sup>	2019	2020 <sup>x</sup>
(1)	(2)	(3)	(4)	(5)	(6)	(7)
1. Tapa	-	-	-	-	-	-
2. Bulango Utara	-	-	-	-	-	-
3. Bulango Selatan	-	-	-	-	-	-
4. Bulango Timur	-	-	-	-	-	-
5. Bulango Ulu	-	-	-	-	-	-
6. Kabila	-	-	-	-	-	-
7. Botupingge	-	-	-	-	-	-
8. Tilongkabila	-	-	-	-	-	-
9. Suwawa	-	-	-	-	-	-
10. Suwawa Selatan	-	-	-	-	-	-
11. Suwawa Timur	-	-	-	-	-	-
12. Suwawa Tengah	-	-	-	-	-	-
13. Pinogu	-	-	-	-	-	-
14. Bone Pantai	-	-	-	-	-	-
15. Kabila Bone	-	-	-	-	-	-
16. Bone Raya	-	-	-	-	-	-
17. Bone	-	-	-	-	-	-
18. Bulawa	-	-	-	-	-	-
<b>Kabupaten Bone Bolango</b>	-	-	-	-	-	-



Lanjutan Tabel/Continued Table 5.1.10

Kecamatan Subdistrict	Sedap Malam/Tuberose		Euphorbia/Euphorbia		Melati/Jasmine	
	2019	2020*	2019	2020*	2019	2020*
(1)	(8)	(9)	(10)	(11)	(12)	(13)
1. Tapa	-	-	-	-	-	-
2. Bulango Utara	-	-	-	-	-	-
3. Bulango Selatan	-	-	-	-	-	-
4. Bulango Timur	-	-	-	-	-	-
5. Bulango Ulu	-	-	-	-	-	-
6. Kabila	-	-	-	-	-	-
7. Botupingge	-	-	-	-	-	-
8. Tilongkabila	-	-	-	-	-	-
9. Suwawa	-	-	-	-	-	-
10. Suwawa Selatan	-	-	-	-	-	-
11. Suwawa Timur	-	-	-	-	-	-
12. Suwawa Tengah	-	-	-	-	-	-
13. Pinogu	-	-	-	-	-	-
14. Bone Pantai	-	-	-	-	-	-
15. Kabila Bone	-	-	-	-	-	-
16. Bone Raya	-	-	-	-	-	-
17. Bone	-	-	-	-	-	-
18. Bulawa	-	-	-	-	-	-
<b>Kabupaten Bone Bolango</b>	-	-	-	-	-	-

Sumber/Source: BPS, Statistik Pertanian Hortikultura SPH-TH/BPS-Statistics Indonesia, Agricultural Statistik for Horticulture SPH-TH

**Tabel**  
**Table** 5.1.11**Luas Panen Tanaman Hias Menurut Jenis Tanaman di  
Kabupaten Bone Bolango (m<sup>2</sup>), 2017–2020**  
*Harvested Area of Ornamental Plants by Kind of Plant in  
Bone Bolango Regency (m<sup>2</sup>), 2017–2020*

<b>Jenis Tanaman</b> <i>Kind of Plants</i>	<b>2017</b>	<b>2018</b>	<b>2019</b>	<b>2020<sup>x</sup></b>
(1)	(2)	(3)	(4)	(5)
Anggrek/ <i>Orchid</i>	-	-	-	-
Krisan/ <i>Chrysantemum</i>	-	-	-	-
Mawar/ <i>Rose</i>	-	-	-	-
Sedap Malam/ <i>Tuberose</i>	-	-	-	-

Sumber/Source: BPS, Statistik Pertanian Hortikultura SPH-TH/BPS-Statistics Indonesia, *Agricultural Statistik for Horticulture SPH-TH*

**Tabel** 5.1.12 **Produksi Tanaman Hias Menurut Jenis Tanaman di Kabupaten Bone Bolango (tangkai), 2017–2020**  
**Table** **Production of Ornamental Plants by Kind of Plant n Bone Bolango Regency (stalks), 2017–2020**

Jenis Tanaman Kind of Plants	2017	2018	2019	2020 <sup>x</sup>
(1)	(2)	(3)	(4)	(5)
Anggrek/ <i>Orchid</i>	-	-	-	-
Krisan/ <i>Chrysantemum</i>	-	-	-	-
Mawar/ <i>Rose</i>	-	-	-	-
Sedap Malam/ <i>Tuberose</i>	-	-	-	-

Sumber/Source: BPS, Statistik Pertanian Hortikultura SPH-TH/BPS-Statistics Indonesia, *Agricultural Statistik for Horticulture SPH-TH*

**Tabel**  
**Table** 5.1.13

**Produksi Buah-buahan Menurut Kecamatan dan Jenis Tanaman di Kabupaten Bone Bolango (kuintal), 2019 and 2020**

*Production of Fruits by Subdistrict and Kind of Plant in Bone Bolango Regency (kuintal), 2019 and 2020*

Kecamatan Subdistrict	Mangga/Mango		Durian/Durian	
	2019	2020*	2019	2020*
(1)	(2)	(3)	(4)	(5)
1. Tapa	65	240	-	-
2. Bulango Utara	750	300	-	40
3. Bulango Selatan	259	-	-	-
4. Bulango Timur	-	180	-	-
5. Bulango Ulu	700	330	64	135
6. Kabila	25	-	-	-
7. Botupingge	25	-	-	-
8. Tilongkabila	40	184	-	-
9. Suwawa	28	-	-	-
10. Suwawa Selatan	50	18	-	90
11. Suwawa Timur	625	-	550	400
12. Suwawa Tengah	25	-	-	-
13. Pinogu	50	-	80	155
14. Bone Pantai	650	1 440	10	-
15. Kabila Bone	310	36	-	-
16. Bone Raya	605	-	200	-
17. Bone	60	-	200	600
18. Bulawa	-	-	1 100	900
<b>Kabupaten Bone Bolango</b>	<b>4 267</b>	<b>2 728</b>	<b>2 204</b>	<b>2 320</b>

Lanjutan Tabel/*Continued Table* 5.1.13

Kecamatan <i>Subdistrict</i>	Jeruk Siam/ <i>Orange/Tangerine</i>		Pisang/ <i>Banana</i>	
	2019	2020*	2019	2020*
(1)	(6)	(7)	(8)	(9)
1. Tapa	-	-	4 800	6 100
2. Bulango Utara	-	-	1 585	2 447
3. Bulango Selatan	-	-	130	232
4. Bulango Timur	-	-	1 100	325
5. Bulango Ulu	-	37	1 354	1 454
6. Kabila	-	-	307	260
7. Botupingge	-	-	902	376
8. Tilongkabila	-	-	562	1 602
9. Suwawa	-	-	219	315
10. Suwawa Selatan	-	-	1 591	2 065
11. Suwawa Timur	-	-	2 480	4 859
12. Suwawa Tengah	-	-	550	720
13. Pinogu	-	-	277	210
14. Bone Pantai	-	-	3 107	2 802
15. Kabila Bone	-	-	1 100	2 580
16. Bone Raya	-	-	250	360
17. Bone	-	-	1 950	345
18. Bulawa	-	-	340	-
<b>Kabupaten Bone Bolango</b>	<b>-</b>	<b>37</b>	<b>22 604</b>	<b>27 052</b>

Lanjutan Tabel/*Continued Table* 5.1.13

Kecamatan Subdistrict	Pepaya/Papaya		Salak/Snakefruit	
	2019	2020*	2019	2020*
(1)	(10)	(11)	(12)	(13)
1. Tapa	223	2 890	-	-
2. Bulango Utara	328	850	-	-
3. Bulango Selatan	-	1 579	-	-
4. Bulango Timur	60	272	-	-
5. Bulango Ulu	481	1 010	-	-
6. Kabila	81	94	-	-
7. Botupingge	1 296	695	-	-
8. Tilongkabila	121	476	-	-
9. Suwawa	70	265	-	-
10. Suwawa Selatan	470	724	-	-
11. Suwawa Timur	1 290	1 590	-	-
12. Suwawa Tengah	21	-	-	-
13. Pinogu	42	36	-	-
14. Bone Pantai	50	36	-	-
15. Kabila Bone	80	-	-	-
16. Bone Raya	-	-	-	-
17. Bone	69	84	-	-
18. Bulawa	73	-	-	-
<b>Kabupaten Bone Bolango</b>	<b>4 756</b>	<b>10 601</b>	-	-

Lanjutan Tabel/*Continued Table* 5.1.13

Kecamatan <i>Subdistrict</i>	Nangka/Cempedak/ <i>Jackfruit</i>		Jambu Biji/ <i>Guava</i>	
	2019	2020*	2019	2020*
(1)	(10)	(11)	(12)	(13)
1. Tapa	-	40	-	-
2. Bulango Utara	612	625	-	-
3. Bulango Selatan	141	328	-	-
4. Bulango Timur	269	55	-	-
5. Bulango Ulu	-	-	29	240
6. Kabila	85	30	-	-
7. Botupingge	45	34	6	5
8. Tilonkabila	27	9	-	-
9. Suwawa	23	-	-	-
10. Suwawa Selatan	-	80	-	-
11. Suwawa Timur	780	43	-	-
12. Suwawa Tengah	50	94	-	-
13. Pinogu	-	-	-	-
14. Bone Pantai	77	80	-	-
15. Kabila Bone	-	-	-	-
16. Bone Raya	-	-	-	-
17. Bone	280	-	-	-
18. Bulawa	20	-	-	-
<b>Kabupaten Bone Bolango</b>	<b>2 409</b>	<b>1 418</b>	<b>35</b>	<b>245</b>

Sumber/*Source*: BPS, Statistik Pertanian Hortikultura SPH-BST/*BPS-Statistics Indonesia, Agricultural Statistic for Horticulture SPH-BST*

**Tabel**  
**Table** 5.1.14

**Produksi Buah–Buahan Tahunan Menurut Jenis Tanaman  
di Kabupaten Bone Bolango (ton), 2017–2020**  
*Production of Annual Fruits and Vegetables by Kind of Plant  
in Bone Bolango Regency (ton), 2017–2020*

Jenis Tanaman <i>Kind of Plants</i>	2017	2018	2019	2020
(1)	(2)	(3)	(4)	(5)
<b>Buah–Buahan/Fruits:</b>				
Durian/ <i>Durian</i>	...	1 437	2 204	2 320
Jeruk Siam/Keprok/ <i>Orange/Tangerine</i>	...	-	-	37
Mangga/ <i>Mango</i>	...	1 228	4 267	2 728
Pepaya/ <i>Papaya</i>	...	599	4 756	10 601
Pisang/ <i>Banana</i>	...	3 338	22 604	27 052
Salak/ <i>Snakefruit</i>	...	-	-	-
Nangka/Cempedak/ <i>Jackfruit</i>	...	315	2 409	1 418
Jambu Biji/ <i>Guava</i>	...	3	35	245

Sumber/*Source*: BPS, Statistik Pertanian Hortikultura SPH-BST/*BPS-Statistics Indonesia, Agricultural Statistic for Horticulture SPH-BST*



**5.2 PERKEBUNAN  
ESTATE CROPS**

**Tabel 5.2.1 Luas Areal Tanaman Perkebunan Menurut Kecamatan dan Jenis Tanaman di Kabupaten Bone Bolango (ha), 2019 dan 2020**  
*Planted Area of Estate Crops by Subdistrict and Type of Crops in Bone Bolango Regency (ha), 2019 and 2020*

Kecamatan Subdistrict	Kelapa Sawit/Oil Palm		Kelapa/Coconut	
	2019	2020	2019	2020
(1)	(2)	(3)	(4)	(5)
1. Tapa	...	-	447,30	461,55
2. Bulango Utara	...	-	655,80	675,80
3. Bulango Selatan	...	-	12,70	12,70
4. Bulango Timur	...	-	147,53	147,53
5. Bulango Ulu	...	-	218,00	218,00
6. Kabila	...	-	203,75	203,75
7. Botupingge	...	-	285,04	285,04
8. Tilongkabila	...	-	717,26	767,26
9. Suwawa	...	-	306,66	306,66
10. Suwawa Selatan	...	-	687,91	712,91
11. Suwawa Timur	...	-	516,20	551,20
12. Suwawa Tengah	...	-	309,35	309,35
13. Pinogu	...	-	23,96	23,96
14. Bone Pantai	...	-	464,00	464,00
15. Kabila Bone	...	-	223,20	228,20
16. Bone Raya	...	-	289,00	289,00
17. Bone	...	-	567,10	567,10
18. Bulawa	...	-	367,00	367,00
<b>Kabupaten Bone Bolango</b>	...	-	<b>6 446,76</b>	<b>6 631,01</b>

Lanjutan Tabel/*Continued Table 5.2.1*

Kecamatan Subdistrict	Karet/Rubber		Kopi/Coffee	
	2019	2020	2019	2020
(1)	(6)	(7)	(8)	(9)
1. Tapa	...	-	-	-
2. Bulango Utara	...	-	21,00	21,00
3. Bulango Selatan	...	-	-	-
4. Bulango Timur	...	-	0,80	0,80
5. Bulango Ulu	...	-	11,01	11,01
6. Kabila	...	-	-	-
7. Botupingge	...	-	-	-
8. Tilongkabila	...	-	41,31	41,31
9. Suwawa	...	-	0,10	0,10
10. Suwawa Selatan	...	-	23,72	23,72
11. Suwawa Timur	...	-	39,09	39,09
12. Suwawa Tengah	...	-	5,00	5,00
13. Pinogu	...	-	282,63	282,63
14. Bone Pantai	...	-	1,00	0,60
15. Kabila Bone	...	-	1,00	1,00
16. Bone Raya	...	-	-	-
17. Bone	...	-	0,20	0,20
18. Bulawa	...	-	-	-
<b>Kabupaten Bone Bolango</b>	...	-	<b>426,86</b>	<b>426,86</b>

Lanjutan Tabel/Continued Table 5.2.1

Kecamatan Subdistrict	Kakao/Cocoa		Tebu/Sugar cane	
	2019	2020	2019	2020
(1)	(10)	(11)	(12)	(13)
1. Tapa	172,96	172,96	...	-
2. Bulango Utara	123,00	123,00	...	-
3. Bulango Selatan	1,43	1,43	...	-
4. Bulango Timur	55,81	55,81	...	-
5. Bulango Ulu	131,54	131,54	...	-
6. Kabila	10,00	10,00	...	-
7. Botupingge	9,60	9,60	...	-
8. Tilongkabila	168,68	168,68	...	-
9. Suwawa	183,75	183,75	...	-
10. Suwawa Selatan	195,90	195,90	...	-
11. Suwawa Timur	218,00	218,00	...	-
12. Suwawa Tengah	116,68	116,68	...	-
13. Pinogu	21,02	21,02	...	-
14. Bone Pantai	84,33	84,33	...	-
15. Kabila Bone	111,00	111,00	...	-
16. Bone Raya	195,43	195,43	...	-
17. Bone	378,40	378,40	...	-
18. Bulawa	99,17	96,27	...	-
<b>Kabupaten Bone Bolango</b>	<b>2 276,70</b>	<b>2 276,70</b>	<b>...</b>	<b>-</b>

Lanjutan Tabel/*Continued Table 5.2.1*

Kecamatan Subdistrict	Teh/Tea		Tembakau/Tobacco	
	2019	2020	2019	2020
(1)	(14)	(15)	(16)	(17)
1. Tapa	0	-	0	-
2. Bulango Utara	0	-	0	-
3. Bulango Selatan	0	-	0	-
4. Bulango Timur	0	-	0	-
5. Bulango Ulu	0	-	0	-
6. Kabila	0	-	0	-
7. Botupingge	0	-	0	-
8. Tilongkabila	0	-	0	-
9. Suwawa	0	-	0	-
10. Suwawa Selatan	0	-	0	-
11. Suwawa Timur	0	-	0	-
12. Suwawa Tengah	0	-	0	-
13. Pinogu	0	-	0	-
14. Bone Pantai	0	-	0	-
15. Kabila Bone	0	-	0	-
16. Bone Raya	0	-	0	-
17. Bone	0	-	0	-
18. Bulawa	0	-	0	-
<b>Kabupaten Bone Bolango</b>	<b>0</b>	<b>-</b>	<b>0</b>	<b>-</b>

Sumber/*Source*: Dinas Pertanian dan Peternakan Kabupaten Bone Bolango /  
*Agriculture and Livestock Office of Bone Bolango Regency*

**Tabel** 5.2.2  
**Table**

**Produksi Perkebunan Menurut Kecamatan dan Jenis Tanaman di Kabupaten Bone Bolango (ton), 2019 dan 2020**  
*Production of Estate by Subdistrict and Type of Crops in Bone Bolango Regency (ton), 2019 and 2020*

Kecamatan Subdistrict	Kelapa Sawit/Oil Palm		Kelapa/Coconut	
	2019	2020	2019	2020
(1)	(2)	(3)	(4)	(5)
1. Tapa	0	-	150,66	150,66
2. Bulango Utara	0	-	165,03	178,23
3. Bulango Selatan	0	-	3,43	4,35
4. Bulango Timur	0	-	50,09	50,09
5. Bulango Ulu	0	-	66,44	66,44
6. Kabila	0	-	56,10	56,10
7. Botupingge	0	-	86,57	86,57
8. Tilongkabila	0	-	341,42	341,42
9. Suwawa	0	-	89,09	89,09
10. Suwawa Selatan	0	-	220,44	364,65
11. Suwawa Timur	0	-	248,58	248,58
12. Suwawa Tengah	0	-	79,50	99,76
13. Pinogu	0	-	6,84	6,84
14. Bone Pantai	0	-	102,08	99,53
15. Kabila Bone	0	-	44,24	44,24
16. Bone Raya	0	-	26,24	30,24
17. Bone	0	-	203,55	177,00
18. Bulawa	0	-	152,89	207,29
<b>Kabupaten Bone Bolango</b>	<b>0</b>	<b>-</b>	<b>2 093,19</b>	<b>2 301,08</b>

Lanjutan Tabel/*Continued Table 5.2.2*

Kecamatan Subdistrict	Karet/Rubber		Kopi/Coffee	
	2019	2020	2019	2020
(1)	(6)	(7)	(8)	(9)
1. Tapa	...	-	-	-
2. Bulango Utara	...	-	0,01	0,01
3. Bulango Selatan	...	-	-	-
4. Bulango Timur	...	-	-	-
5. Bulango Ulu	...	-	-	-
6. Kabila	...	-	-	-
7. Botupingge	...	-	-	-
8. Tilongkabila	...	-	0,08	0,08
9. Suwawa	...	-	-	-
10. Suwawa Selatan	...	-	0,02	0,02
11. Suwawa Timur	...	-	0,32	0,32
12. Suwawa Tengah	...	-	0,18	0,18
13. Pinogu	...	-	32,43	32,43
14. Bone Pantai	...	-	-	-
15. Kabila Bone	...	-	0,04	0,03
16. Bone Raya	...	-	-	-
17. Bone	...	-	-	-
18. Bulawa	...	-	-	-
<b>Kabupaten Bone Bolango</b>	...	-	<b>33,08</b>	<b>33,07</b>

Lanjutan Tabel/*Continued Table* 5.2.2

Kecamatan <i>Subdistrict</i>	Kakao/ <i>Cocoa</i>		Tebu/ <i>Sugar cane</i>	
	2019	2020	2019	2020
(1)	(10)	(11)	(12)	(13)
1. Tapa	3,23	3,04	...	-
2. Bulango Utara	0,33	0,22	...	-
3. Bulango Selatan	0,03	0,02	...	-
4. Bulango Timur	3,97	1,47	...	-
5. Bulango Ulu	1,17	1,17	...	-
6. Kabila	0,10	0,10	...	-
7. Botupingge	0,40	0,40	...	-
8. Tilongkabila	1,27	1,27	...	-
9. Suwawa	29,70	29,70	...	-
10. Suwawa Selatan	3,83	1,91	...	-
11. Suwawa Timur	47,92	40,73	...	-
12. Suwawa Tengah	3,76	3,76	...	-
13. Pinogu	0,68	1,71	...	-
14. Bone Pantai	0,43	0,21	...	-
15. Kabila Bone	0,63	0,63	...	-
16. Bone Raya	1,29	1,28	...	-
17. Bone	14,10	6,80	...	-
18. Bulawa	2,23	1,69	...	-
<b>Kabupaten Bone Bolango</b>	<b>115,07</b>	<b>96,11</b>	<b>...</b>	<b>-</b>

Lanjutan Tabel/*Continued Table* 5.2.2

Kecamatan Subdistrict	Teh/Tea		Tembakau/Tobacco	
	2019	2020	2019	2020
(1)	(14)	(15)	(16)	(17)
1. Tapa	...	-	...	-
2. Bulango Utara	...	-	...	-
3. Bulango Selatan	...	-	...	-
4. Bulango Timur	...	-	...	-
5. Bulango Ulu	...	-	...	-
6. Kabila	...	-	...	-
7. Botupingge	...	-	...	-
8. Tilongkabila	...	-	...	-
9. Suwawa	...	-	...	-
10. Suwawa Selatan	...	-	...	-
11. Suwawa Timur	...	-	...	-
12. Suwawa Tengah	...	-	...	-
13. Pinogu	...	-	...	-
14. Bone Pantai	...	-	...	-
15. Kabila Bone	...	-	...	-
16. Bone Raya	...	-	...	-
17. Bone	...	-	...	-
18. Bulawa	...	-	...	-
<b>Kabupaten Bone Bolango</b>	...	-	...	-

Sumber/*Source*: Dinas Pertanian dan Peternakan Kabupaten Bone Bolango /  
Agriculture and Livestock Office of Bone Bolango Regency



**5.3 PETERNAKAN  
LIVE STOCKS**

**Tabel 5.3.1 Populasi Ternak (ekor) Menurut Kecamatan dan Jenis Ternak di Kabupaten Bone Bolango, 2019 dan 2020**  
*Population of Livestocks by Sub-District and The Type in Bone Bolango Regency, 2019 dan 2020*

Kecamatan Subdistrict	Sapi Potong/ Beef Cattles		Kuda/ Horses		Kambing dan Domba/ Goats and Sheeps		Babi/ Pigs	
	2019	2020	2019	2020	2019	2020	2019	2020
(1)	(2)	(3)	(4)	(5)	(6)	(7)	(8)	(9)
1. Tapa	1 920	1 950	10	12	283	287	-	-
2. Bulango Utara	3 348	3 379	40	39	276	280	-	-
3. Bulango Selatan	3 320	3 351	59	56	156	160	-	-
4. Bulango Timur	2 052	2 083	10	9	119	123	-	-
5. Bulango Ulu	2 221	2 252	5	6	164	168	-	-
6. Kabila	4 225	4 255	35	36	407	411	-	-
7. Botupingge	2 092	2 122	3	4	434	438	-	-
8. Tilongkabila	9 380	9 410	7	10	693	697	-	-
9. Suwawa	4 312	4 342	11	12	242	246	-	-
10. Suwawa Selatan	1 703	1 733	-	-	134	138	-	-
11. Suwawa Timur	2 199	2 229	-	-	165	169	-	-
12. Suwawa Tengah	981	1 011	-	-	97	101	-	-
13. Pinogu	853	884	5	12	28	35	-	-
14. Bone Pantai	2 384	2 415	-	-	676	680	-	-
15. Kabila Bone	2 087	2 117	-	-	1 728	1 732	-	-
16. Bone Raya	1 144	1 175	20	-	531	535	-	-
17. Bone	1 324	1 355	17	-	780	784	-	-
18. Bulawa	1 290	1 321	33	30	616	620	-	-
<b>Kabupaten Bone Bolango</b>	<b>46 835</b>	<b>47 384</b>	<b>255</b>	<b>226</b>	<b>7 529</b>	<b>7 604</b>	<b>-</b>	<b>-</b>

Sumber/Source: Dinas Pertanian dan Peternakan Kabupaten Bone Bolango /  
*Agriculture and Livestock Office of Bone Bolango Regency*

**Tabel**  
**Table** 5.3.2**Populasi Unggas (ekor) Menurut Kecamatan dan Jenis Unggas di Kabupaten Bone Bolango, 2019 dan 2020**  
*Population of Poultry by Sub-District and The Type in Bone Bolango Regency, 2019 dan 2020*

Kecamatan Subdistrict	Ayam Kampung/ Native Chickens		Ayam Petelur/ Laying Hens		Ayam Pedaging/ Broilers		Itik dan Itik Manila/ Ducks and Muscovy Ducks	
	2019	2020	2019	2020	2019	2020	2019	2020
(1)	(2)	(3)	(4)	(5)	(6)	(7)	(8)	(9)
1. Tapa	8 233	8 233	-	-	28 640	28 640	189	188
2. Bulango Utara	14 050	17 135	-	-	17 700	17 700	113	144
3. Bulango Selatan	10 785	13 868	75	75	16 550	16 550	513	468
4. Bulango Timur	7 496	10 579	29 000	29 000	32 550	32 550	505	508
5. Bulango Ulu	7 042	10 125	-	-	-	-	598	586
6. Kabila	30 250	33 333	600	600	29 600	29 600	3 702	3 593
7. Botupingge	13 415	16 498	2 000	2 700	37 600	37 600	1 038	1 029
8. Tilongkabila	58 667	61 750	67 300	67 300	24 100	24 100	687	631
9. Suwawa	12 880	15 967	47 800	47 800	23 120	23 120	2 623	2 613
10. Suwawa Selatan	46 535	49 618	-	-	5 300	5 300	116	142
11. Suwawa Timur	3 316	6 399	-	-	-	-	52	73
12. Suwawa Tengah	7 100	10 183	-	-	-	-	78	119
13. Pinogu	1 940	5 023	-	-	-	-	-	0
14. Bone Pantai	20 510	23 593	-	-	-	-	220	198
15. Kabila Bone	14 280	17 363	-	-	-	-	208	231
16. Bone Raya	4 196	7 279	125	125	200	200	126	121
17. Bone	4 070	7 153	-	-	-	-	238	216
18. Bulawa	4 226	7 309	-	-	-	-	74	106
<b>Kabupaten Bone Bolango</b>	<b>268 991</b>	<b>324 491</b>	<b>146 900</b>	<b>147 600</b>	<b>215 360</b>	<b>215 360</b>	<b>11 080</b>	<b>10 966</b>

Sumber/Source: Dinas Pertanian dan Peternakan Kabupaten Bone Bolango /  
Agriculture and Livestock Office of Bone Bolango Regency

**5.4 PERIKANAN  
FISHERIES**

**Tabel 5.4.1 Banyaknya Rumah Tangga Petani, Luas Lahan Usaha, dan Jumlah Produksi (ton) Perikanan Budidaya Menurut Jenis Budidaya di Kabupaten Bone Bolango, 2020**  
*Number of Agriculture Households, Area of Business, and Number of Production (tons) of Aquaculture by Cultivation Type in Bone Bolango Regency, 2020*

Jenis Budidaya <i>Type of Cultivation</i>	Rumah Tangga Petani/ <i>Aquaculture Households</i>	Luas Usaha/ <i>Area of Business</i>	Jumlah Produksi/ <i>Productions</i>
(1)	(2)	(3)	(4)
Budidaya Laut / <i>Sea Cultivation</i>	-	-	-
Budidaya Payau / <i>Brackish</i>	7	...	37,19
Kolam / <i>Water Pools</i>	468	165 194	...
Kerambah / <i>Water Sprouts</i>	-	-	-
Jaring Apung / <i>Floating Nets</i>	-	-	-
Sawah / <i>Paddy Fields</i>	-	-	-
Jaring Tancap / <i>Embedded Nets</i>	11	...	...
<b>Kabupaten Bone Bolango</b>	<b>486</b>	<b>...</b>	<b>...</b>

Sumber/Source: Dinas Perikanan dan Kelautan Kabupaten Bone Bolango /  
*Marine and Fishery Service of Bone Bolango Regency*

**Tabel**  
**Table** 5.4.2

**Data Umum Nelayan Kabupaten Bone Bolango, 2020**  
**General Data of Fishermans in Bone Bolango Regency, 2020**

Klasifikasi Classification (1)	Jumlah Total (2)
<b>1. Jumlah Total Kartu Nelayan / Total of Fisherman's Cards</b>	
a. Nelayan Laut / Sea Fisherman	2 606
b. Nelayan Perairan Umum Darat / Inland Water Fisherman	-
<b>2. Kelompok Kepemilikan Kapal atau Perahu / Groups of Ship or Boat Ownership</b>	
a. Pemilik / Owners	1 664
b. Pekerja / Worekers	868
c. Pemilik dan Pekerja / Owner and Worker (at the same time)	74
<b>3. Kelompok Ukuran Kapal atau Perahu / Groups of Ship or Boat Size</b>	
a. Tanpa Perahu / Without Boat or Ship	-
b. < 10 GT	1818
c. 10 - 30 GT	25
d. > 30 GT	6
e. Tanpa Motor / Boat Without Motor	-
<b>3. Kelompok Alat Tangkap / Groups of Fishing Gear</b>	
a. Jaring / Fishing Nets	36
b. Pancing / Fishing Rod	1 517
c. Pukat / Trawl	-
d. Alat Lainnya / Others	296
<b>3. Kelompok Pendapatan Nelayan / Groups of Fisherman's Income</b>	
a. < Rp 500.000	161
b. Rp 500.000 - Rp 1.000.000	2 192
c. > Rp 1.000.000	253
<b>3. Kelompok Pendidikan Nelayan / Groups of Fisherman's Education Level</b>	
a. Tidak Tamat SD / Ungraduated Elementary School	675
b. Tamat SD / Graduated Elemntary School	1 434
c. Tamat SLTP (sederajat) / Graduated Junior Highschool (or Equivalent)	328
d. Tamat SMA (sederajat) / Graduated Senior Highschool (or Equivalent)	162
e. Diploma dan Sekolah Tinggi (Sederajat) / Diploma and College (or Equivalent)	3
<b>3. Kelompok Keluarga Nelayan / Groups of Fisherman's Family</b>	
a. Keluarga Kecil (0 - 3) / Small Family (0-3)	983
b. Keluarga Sedang (4 - 6) / Medium Family (4 - 6)	1 464
c. Keluarga Besar (>6) / Big Family (>6)	

Sumber/Source: Dinas Perikanan dan Kelautan Kabupaten Bone Bolango /  
Marine and Fishery Service of Bone Bolango Regency

**Tabel** 5.4.3 **Jumlah Rumah Tangga Perikanan Tangkap Menurut Jenis di Kabupaten Bone Bolango (m<sup>2</sup>), 2018-2020**  
**Number of Fish Capture Households by Types in Bone Bolango Regency (m<sup>2</sup>), 2018-2020**

Jenis Types	2018	2019	2020
(1)	(2)	(3)	(4)
Perikanan Laut / Marine Fisheries	...	1 664	1 664
Perairan Darat / Inland Water	...	...	...

Sumber/Source: Dinas Perikanan dan Kelautan Kabupaten Bone Bolango /  
 Marine and Fishery Service of Bone Bolango Regency

**Tabel** 5.4.4 **Produksi Perikanan Tangkap Menurut Jenis di Kabupaten Bone Bolango (ton), 2018-2020**  
**Table** 5.4.4 **Production of Fish Capture by Types in Bone Bolango Regency (ton), 2018-2020**

Jenis Types	2018	2019	2020
(1)	(2)	(3)	(4)
Perikanan Laut / Marine Fisheries	...	13 339,1	12 560,8
Perairan Darat / Inland Water	...	...	...

Sumber/Source: Dinas Perikanan dan Kelautan Kabupaten Bone Bolango /  
 Marine and Fishery Service of Bone Bolango Regency

<https://bonebolangokab.bps.go.id>

BAB  
Chapter

6

INDUSTRI, PERTAMBANGAN, & ENERGI  
*Industry, Mining, & Energy*



Tiga jenis industri yang memiliki  
nilai produksi terbesar

*three largest industries that have  
greatest production value*





**PENJELASAN TEKNIS**

1. Pengumpulan data industri besar dan sedang dilakukan melalui Survei Industri Besar dan Sedang yang dilaksanakan setiap tahun secara lengkap (sensus) sejak tahun 1975. Survei Industri Besar dan Sedang mencakup semua perusahaan industri yang mempunyai tenaga kerja 20 orang atau lebih dengan menggunakan kuesioner II A.
2. Klasifikasi industri yang digunakan dalam survei ini berdasar kepada Klasifikasi Baku Lapangan Usaha Indonesia (KBLI). KBLI adalah klasifikasi lapangan usaha yang berdasar kepada International Standard Industrial Classification of All Economic Activities (ISIC) revisi 4 yang telah disesuaikan dengan kondisi Indonesia.
3. Industri manufaktur adalah suatu kegiatan ekonomi yang melakukan kegiatan mengubah suatu barang dasar secara mekanis, kimia, atau dengan tangan sehingga menjadi barang jadi/setengah jadi, dan atau barang yang kurang nilainya menjadi barang yang lebih tinggi nilainya, dan sifatnya lebih dekat kepada pemakai akhir. Termasuk dalam kegiatan ini adalah jasa industri dan pekerjaan perakitan.

**TECHNICAL NOTES**

1. *Data collection of large and medium scale manufacturing is conducted through The Large and Medium Manufacturing Establishment Survey that has been done annually for all industries (census) since 1975. Large and Medium Manufacturing Establishment Survey covers all manufactures / industries with 20 workers or more by questionnaire II A.*
2. *The industrial classification adopted in this survey refers to the Klasifikasi Baku Lapangan Usaha Indonesia (KBLI). KBLI is classification of economic activities based on the International Standard Industrial Classification of All Economic Activities (ISIC rev 4) that has been modified according to the local condition in Indonesia.*
3. *Manufacturing industry is defined as an economic activity processing basic goods mechanically, chemicals or manually into final or intermediate goods. It is also defined as processing of lower value goods into higher value goods as final or intermediate products. The activities also include services for manufacturing and assembling.*

4. Jasa industri adalah kegiatan industri yang melayani keperluan pihak lain. Pada kegiatan ini bahan baku disediakan oleh pihak lain sedangkan pihak pengolah hanya melakukan pengolahannya dengan mendapat imbalan sebagai balas jasa (upah maklon).
  5. Perusahaan atau usaha industri adalah suatu unit (kesatuan) usaha yang melakukan kegiatan ekonomi, bertujuan menghasilkan barang atau jasa, terletak pada suatu bangunan atau lokasi tertentu, dan mempunyai catatan administrasi tersendiri mengenai produksi dan struktur biaya serta ada seorang atau lebih yang bertanggung jawab atas usaha tersebut.
  6. Industri manufaktur dikelompokkan ke dalam 4 golongan berdasarkan banyaknya pekerja, yaitu: industri besar (100 orang pekerja atau lebih), industri sedang/menengah (20–99 orang pekerja), industri kecil (5–19 orang pekerja), dan industri mikro (1–4 orang pekerja).
  7. Perusahaan Listrik Negara (PLN) adalah Perusahaan Umum Milik Negara yang mempunyai aktivitas kegiatan pembangkitan, transmisi, dan distribusi tenaga listrik.
  8. Perusahaan Air Bersih adalah
4. *Services for manufacturing is defined as a manufacturing activity which serving other manufacturing establishments. In this case, raw materials are supplied by others while the workers are paid as a compensation for processing raw materials.*
  5. *A manufacturing establishment is defined as a production unit engaged in economic activity, producing goods or services, located in a building or in a certain location, keeping a business record concerning the production and cost structure, and having a person or more that are responsible to those activities.*
  6. *Manufacturing industries are categorized into four groups, based on the number of employees: large scale manufacturing (100 employees or more), medium scale manufacturing (20–99 employees), small scale manufacturing (5–19 employees), and micro industry (1–4 employees).*
  7. *State Electricity Company (PLN) is a State-owned Public Company that has the activity of generation, transmission, and distribution of Electricity.*
  8. *The Clean Water Companies is a*

perusahaan yang mempunyai aktivitas dalam penampungan, penjernihan, dan penyaluran air baku atau air bersih dari terminal air melalui saluran air, pipa atau mobil tangki (dalam satu pengelolaan administrasi dengan kegiatan ekonomi) kepada rumah tangga, perusahaan industri, atau pengguna komersial lainnya.

*company that have activities in the reservoir, purification, and distribution of the raw water or clean water from water terminal through the conduit, pipe or tank car (within one administrative management of economic activity) to households, industries, or other commercial users.*

- |   |   |
|---|---|
| <p>9. Jumlah listrik/gas/air bersih yang terjual adalah banyaknya listrik/gas/air bersih yang disalurkan kepada para pelanggan.</p>                             | <p>9. <i>The amount of Electricity/gas/clean water sold is the number of Electricity/gas/clean water distributed to customers.</i></p>                              |
| <p>10. Pelanggan adalah individu atau kelompok, baik rumah tangga, perusahaan atau institusi non profit yang membeli air bersih dari perusahaan air bersih.</p> | <p>10. <i>Customers are individuals or groups, whether household, company or non-profit institutions that buy water supply from water supply establishment.</i></p> |
| <p>11. Air disalurkan adalah volume air bersih dari perusahaan air bersih</p>   | <p>11. <i>Distributed water is the volume of water supply from water supply establishment.</i></p>  |

**ULASAN**

Industri terbesar yang ada di Kabupaten Bone Bolango pada tahun 2020 secara berturut-turut adalah Industri Produk Roti Dan Kue sebanyak 486 unit usaha, Industri Gula Merah sebanyak 415 unit usaha, Industri Furnitur Dari Kayu sebanyak 313 uninit usaha, Penjahitan Dan Pembuatan Pakaian Sesuai Pesanan sebanyak 267 unit usaha, dan Industri Kain Sulaman/ Bordir 194 unit usaha.

Pada tahun 2020, jumlah pelanggan listrik PT.PLN Kabupaten Bone Bolango tercatat ada sebanyak 39.842 pelanggan.

Untuk jumlah pelanggan air bersih di Kabupaten Bone Bolango, pada tahun 2020 terdapat total 5.841 pelanggan, dengan volume air yang disalurkan adalah 920.716 meter kubik.

**DESCRIPTION**

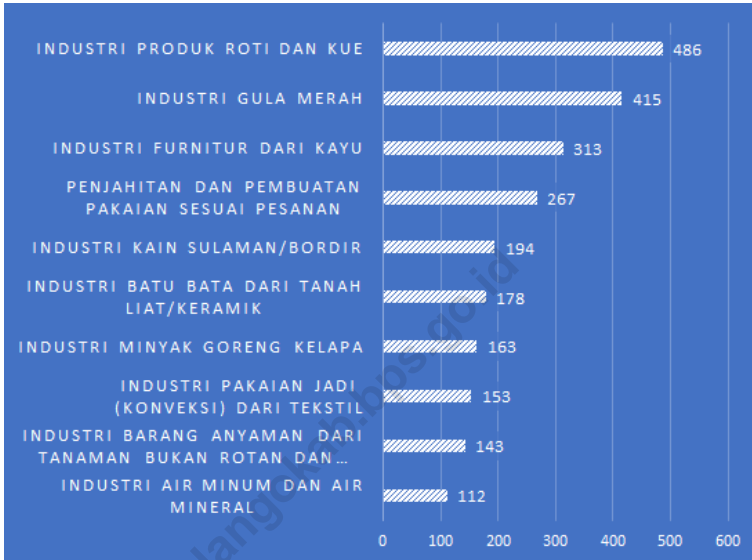
*The largest industry in Bone Bolango Regency in 2020 in a row is the 486 Bread and Cake Products Industry Business Unit, the Brown Sugar Industry 415 business units, Furniture Industry from Wood as many as 313 businesses, tailoring and manufacturing of clothes to order as many as 267 business units, and the Embroidery / Embroidery Fabric Industry 194 business units.*

*In 2020, there were 39,842 electricity customers of PT. PLN - State Electricity Enterprise Ltd. in Bone Bolango Regency.*

*For the number of clean water customers in Bone Bolango Regency, in 2020 there were a total of 5,841 customers, with the volume of water being channeled being 920,716 cubic meters.*

**Gambar** 6.1  
**Figures**

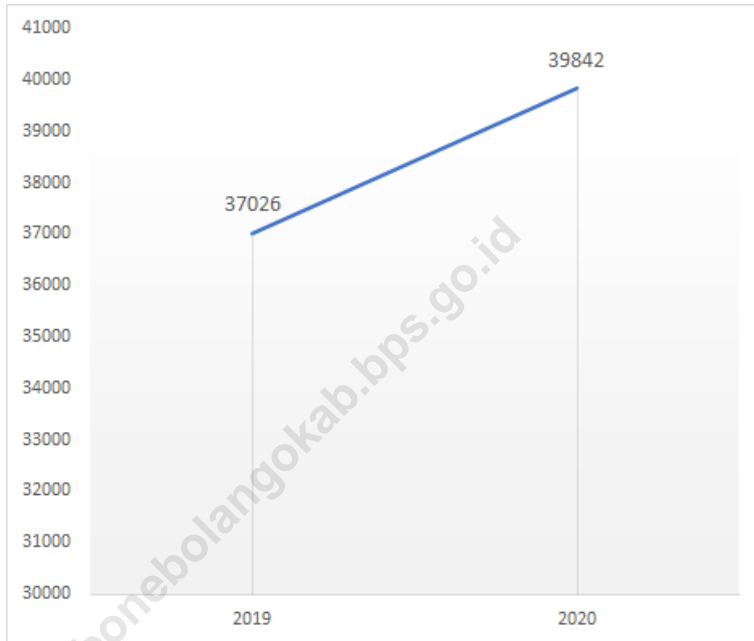
**Jumlah Unit Usaha Industri di Kabupaten Bone Bolango, 2020**  
**Number of Establishment in Bone Bolango Regency, 2020**



Sumber/Source : Dinas Koperasi, UMKM, Perindustrian & Perdagangan Kab. Bone Bolango  
Cooperatives, MSMEs, Industry & Trade Services Agency of Bone Bolango Regency

**Gambar** 6.2  
**Figures**

**Jumlah Pelanggan Listrik di Kabupaten Bone Bolango, 2019–2020**  
**Number of Electricity Customers in Bone Bolango Regency, 2019–2020**



Sumber/Source : PT. PLN (UP3) Gorontalo / PLN - State Electricity Enterprise Ltd. (UP3) of Gorontalo

## 6.1 LISTRIK DAN AIR ELECTRICITY AND WATER

**Tabel 6.1.1** Daya Terpasang, Produksi, dan Distribusi Listrik PT. PLN (Persero) pada Cabang/Ranting PLN Menurut Kecamatan di Kabupaten Bone Bolango, 2020  
*Installed Electricity Power, Production, and Distribution of PT. PLN (Persero) at PLN Branch by Subdistrict in Bone Bolango Regency, 2020*

Kecamatan Subdistrict	Daya Terpasang Installed Electricity Power (KW)	Produksi Listrik Electricity Production (KWh)	Listrik Terjual Electricity Sold (KWh)	Dipakai Sendiri Own Used (KWh)	Susut/ Hilang Shrinkage/ Lost (KWh)
(1)	(2)	(3)	(4)	(5)	(6)
1. Tapa	...	...	...	...	...
2. Bulango Utara	...	...	...	...	...
3. Bulango Selatan	...	...	...	...	...
4. Bulango Timur	...	...	...	...	...
5. Bulango Ulu	...	...	...	...	...
6. Kabila	...	...	...	...	...
7. Botupingge	...	...	...	...	...
8. Tilongkabila	...	...	...	...	...
9. Suwawa	...	...	...	...	...
10. Suwawa Selatan	...	...	...	...	...
11. Suwawa Timur	...	...	...	...	...
12. Suwawa Tengah	...	...	...	...	...
13. Pinogu	...	...	...	...	...
14. Bone Pantai	...	...	...	...	...
15. Kabila Bone	...	...	...	...	...
16. Bone Raya	...	...	...	...	...
17. Bone	...	...	...	...	...
18. Bulawa	...	...	...	...	...
<b>Kabupaten Bone Bolango</b>	<b>41 383</b>	<b>29 074 889</b>	<b>308 533 753</b>	<b>196 075</b>	<b>6,25</b>

Sumber/Source: PT. PLN (UP3) Gorontalo / PLN - State Electricity Enterprise Ltd. (UP3) of Gorontalo



**Tabel**  
**Table 6.1.2****Jumlah Pelanggan Listrik Menurut Kecamatan di  
Kabupaten Bone Bolango, 2016–2020**  
**Number of Electricity Customers by Subdistrict in Bone  
Bolango Regency, 2016–2020**

<b>Kecamatan Subdistrict</b>	<b>2016</b>	<b>2017</b>	<b>2018</b>	<b>2019</b>	<b>2020</b>
<b>(1)</b>	<b>(2)</b>	<b>(3)</b>	<b>(4)</b>	<b>(5)</b>	<b>(6)</b>
1. Tapa	...	...	...	2 330	...
2. Bulango Utara	...	...	...	1 809	...
3. Bulango Selatan	...	...	...	2 626	...
4. Bulango Timur	...	...	...	1 167	...
5. Bulango Ulu	...	...	...	516	...
6. Kabila	...	...	...	5 836	...
7. Botupingge	...	...	...	1 677	...
8. Tilongkabila	...	...	...	5 083	...
9. Suwawa	...	...	...	3 088	...
10. Suwawa Selatan	...	...	...	1 151	...
11. Suwawa Timur	...	...	...	1 029	...
12. Suwawa Tengah	...	...	...	1 543	...
13. Pinogu	...	...	...	35	...
14. Bone Pantai	...	...	...	2 366	...
15. Kabila Bone	...	...	...	2 431	...
16. Bone Raya	...	...	...	1 080	...
17. Bone	...	...	...	1 985	...
18. Bulawa	...	...	...	1 274	...
<b>Kabupaten Bone Bolango</b>	<b>...</b>	<b>...</b>	<b>...</b>	<b>37 026</b>	<b>39 842</b>

Sumber/Source: PT. PLN (UP3) Gorontalo / PLN - State Electricity Enterprise Ltd. (UP3) of Gorontalo

**Tabel**  
**Table 6.1.3****Jumlah Pelanggan dan Air yang Disalurkan Menurut Kecamatan di Kabupaten Bone Bolango, 2020**  
**Number of Customers and Distributed Water by Subdistrict in Bone Bolango Regency, 2020**

Kecamatan Subdistrict	Pelanggan Number of Customers	Air Disalurkan Distributed Water (m <sup>3</sup> )	Nilai Value (Rp)
(1)	(2)	(3)	(4)
1. Tapa	350	44 402	236 365 000
2. Bulango Utara	379	46 719	139 350 700
3. Bulango Selatan	468	86 618	520 369 500
4. Bulango Timur	-	-	-
5. Bulango Ulu	-	-	-
6. Kabila	2 200	383 723	2 029 961 000
7. Botupingge	100	7 160	28 375 000
8. Tilongkabila	331	56 595	310 574 000
9. Suwawa	683	155 666	740 619 000
10. Suwawa Selatan	81	6 064	23 405 000
11. Suwawa Timur	185	26 532	55 356 500
12. Suwawa Tengah	-	-	-
13. Pinogu	-	-	-
14. Bone Pantai	426	52 914	252 616 500
15. Kabila Bone	319	23 874	112 745 500
16. Bone Raya	-	-	-
17. Bone	-	-	-
18. Bulawa	319	30 449	106 005 000
<b>Kabupaten Bone Bolango</b>	<b>5 841</b>	<b>920 716</b>	<b>4 555 742 700</b>

Sumber/Source: PT. PLN (UP3) Gorontalo / PLN - State Electricity Enterprise Ltd. (UP3) of Gorontalo

## 6.2 INDUSTRI INDUSTRY

**Tabel 6.2.1** Jumlah Unit Usaha, Tenaga Kerja, dan Nilai Produksi Menurut Klasifikasi Industri Terbesar di Kabupaten Bone Bolango, 2020  
*Number of Establishment, Employees, and Production Value by The Largest Industrial Classification in Bone Bolango Regency, 2020*

Jenis Klasifikasi Industri <i>Type of Industry Classification</i>	Unit Usaha <i>Establishment</i>	Tenaga Kerja <i>Workers Engaged</i>	Nilai Produksi (ribuan) <i>Production Value (thousands)</i>
(1)	(2)	(3)	(4)
Industri Produk Roti Dan Kue <i>Bread and Cake Product Industry</i>	486	1 451	5 901 648
Industri Gula Merah <i>Brown Sugar Industry</i>	415	691	1 803 526
Industri Furnitur Dari Kayu <i>Furniture Industry From Wood</i>	313	863	9 224 355
Penjahitan Dan Pembuatan Pakaian Sesuai Pesanan <i>Tailoring and Manufacture of Clothes to Order</i>	267	625	977 599
Industri Kain Sulaman/Bordir <i>Embroidery / Embroidery Fabric Industry</i>	194	330	506 703
Industri Batu Bata Dari Tanah Liat/Keramik <i>Clay / Ceramic Bricks Industry</i>	178	687	1 793 590
Industri Minyak Goreng Kelapa <i>Coconut Cooking Oil Industry</i>	163	323	763 433
Industri Pakaian Jadi (Konveksi) Dari Tekstil <i>Textile Manufacturing (Convection) From Textile</i>	153	314	1 317 275
Industri Barang Anyaman Dari Tanaman Bukan Rotan Dan Bambu <i>Woven Industry From Non-Rattan and Bamboo Plants</i>	143	167	680 299
Industri Air Minum Dan Air Mineral <i>Drinking Water and Mineral Water Industry</i>	112	251	1 074 112

Sumber/Source: Dinas Koperasi, UMKM, Perindustrian & Perdagangan Kab. Bone Bolango  
*Cooperatives, MSMEs, Industry & Trade Services Agency of Bone Bolango Regency*

# PARIWISATA *Tourism*

M mancanegara

1.936

pengunjung

*International 1.936 visitors*

Domestik

301.311 pengunjung

*Domestic 301.311 visitors*



Jumlah wisatawan menurut asal wisatawan

*Number of visitors based on origin*



**PENJELASAN TEKNIS****TECHNICAL NOTES**

- |   |   |
|---|---|
| <p>1. Restoran adalah perusahaan/ usaha yang menyajikan, dan menjual makanan dan minuman bagi umum di tempat usahanya yang bertempat di sebagian atau seluruh bangunan permanen, dilengkapi peralatan dan perlengkapan proses pembuatan, penyimpanan dan penyajian. Proses pembuatan dari bahan baku menjadi bahan jadi dilakukan di tempat usahanya.</p> | <p>1. <i>Restaurant type A is a company / business that serves, and sells food and beverages to the public at its place of business which is located in part or all of a permanent building, equipped with equipment and equipment for the process of making, storing and serving. The process of making from raw materials into finished materials is done at the place of business.</i></p> |
| <p>2. Rumah makan adalah perusahaan / usaha yang kegiatannya hanya menyediakan / menjual makanan (hidangan) dan minuman bagi umum di tempat usahanya, yang proses pembuatan dari bahan baku menjadi bahan jadi tidak dilakukan di tempat usahanya, termasuk rumah makan, tenda atau café pinggir jalan yang hanya buka pada malam hari.</p>               | <p>2. <i>Restaurant type B is a company / business whose activities only provide / sell food (dishes) and drinks to the public at its place of business, whose manufacturing process from raw materials to finished materials is not carried out at its place of business, including restaurants, tents or roadside cafes which only open at night.</i></p>                                   |
| <p>3. Wisatawan Domestik adalah setiap pengunjung yang mengunjungi suatu tempat di luar tempat tinggalnya yang masih dalam wilayah Republik Indonesia, dengan maksud rekreasi ataupun dalam rangka mencari penghasilan atau melaksanakan tugas pekerjaan.</p>   | <p>3. <i>Domestic tourists are every visitor who visits a place outside his / her residence that is still within the territory of the Republic of Indonesia, with the intention of recreation or in the context of earning income or carrying out work duties.</i></p>  |
| <p>4. Wisatawan mancanegara (wisman) ialah setiap pengunjung yang mengunjungi suatu negara</p>  | <p>4. <i>An International Visitor is any person visiting a country other than his usual place of residence for</i></p>  |

di luar tempat tinggalnya, didorong oleh satu atau beberapa keperluan tanpa bermaksud memperoleh penghasilan di tempat yang dikunjungi dan lamanya kunjungan tersebut tidak lebih dari satu tahun (12 bulan). Definisi ini mencakup 2 (dua) kategori wisatawan mancanegara, yaitu :

- a. Wisatawan (turis) ialah setiap pengunjung seperti definisi di atas yang tinggal paling sedikit 24 jam, akan tetapi tidak lebih dari 1 (satu) tahun di tempat yang dikunjungi, dengan maksud antara lain: berlibur, rekreasi, olah raga, bisnis, menghadiri pertemuan, studi, dan kunjungan dengan alasan kesehatan.
- b. Excursionist ialah setiap pengunjung seperti definisi di atas yang tinggal kurang dari 24 jam di tempat yang dikunjungi (termasuk "Cruise passengers"). Cruise Passengers ialah setiap pengunjung yang tiba di suatu negara di mana mereka tidak menginap di akomodasi yang tersedia di negara tersebut, misalnya dengan kapal laut.

*any reason other than for earning income in the country visited, and the length of stay is no more than one year (12 months). This definition covers two categories of foreign visitors, namely:*

- a. *"Tourist" is any visitor staying for at least 24 hours, but no more than one year, in the country visited, with the intention of visiting, and for any of these purposes: Pleasure, recreation and sports, Business, visiting friends and relatives, missions, attending meetings, conferences, visit for health reasons and study.*
- b. *"Excursionist" is any visitor staying less than 24 hours in the country visited including, "Cruise Passengers", i.e. visitors arriving in a country without staying in any accommodation available in the visited country.*

**ULASAN**

Jumlah wisatawan pada tahun 2020 adalah sebanyak 303.247 orang, mengalami peningkatan yang sangat pesat dibandingkan dengan tahun 2019, sebanyak 250.019 orang.

Jumlah wisatawan tersebut terdiri dari 301.311 wisatawan domestik, atau sebesar 99,36%, dan 1.936 wisatawan mancanegara, atau sebesar 0,64%.

Objek wisata yang paling banyak dikunjungi pada tahun 2020 adalah Pantai Botutonuo, yang berada di Kecamatan Kabila Bone, dengan jumlah wisatawan sebanyak 68.921 orang, yang keseluruhannya merupakan wisatawan domestik. Namun objek wisata yang paling banyak dikunjungi oleh wisatawan mancanegara adalah Taman Laut Olele yang juga berada di Kecamatan Kabila Bone, dengan jumlah pengunjung sebanyak 1.214 orang.

**DESCRIPTION**

*The number of tourists in 2020 was 303,247 people, an increase that is very rapid compared to 2019, as many as 250,019 people.*

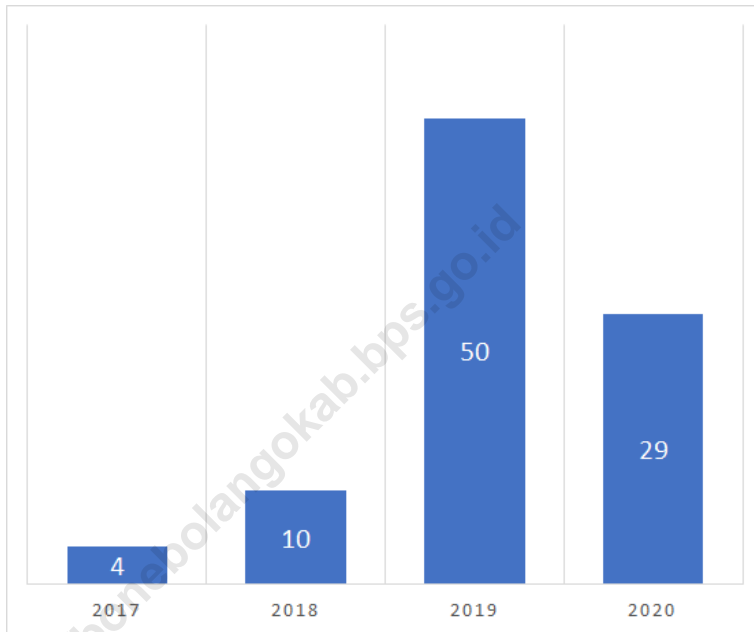
*The number of tourists consisted of 301,311 domestic tourists, or 99.36%, and 1,936 foreign tourists, or 0.64%.*

*The most visited tourist attraction in 2020 is Botutonuo Beach, which is located in Kabila Bone Sub-District, with 68,921 tourists, all of whom are domestic tourists. But the most visited tourist attraction by foreign tourists is Olele Marine Park which is also located in Kabila Bone Sub-District, with 1,214 visitors.*



**Gambar** 7.1  
**Figures**

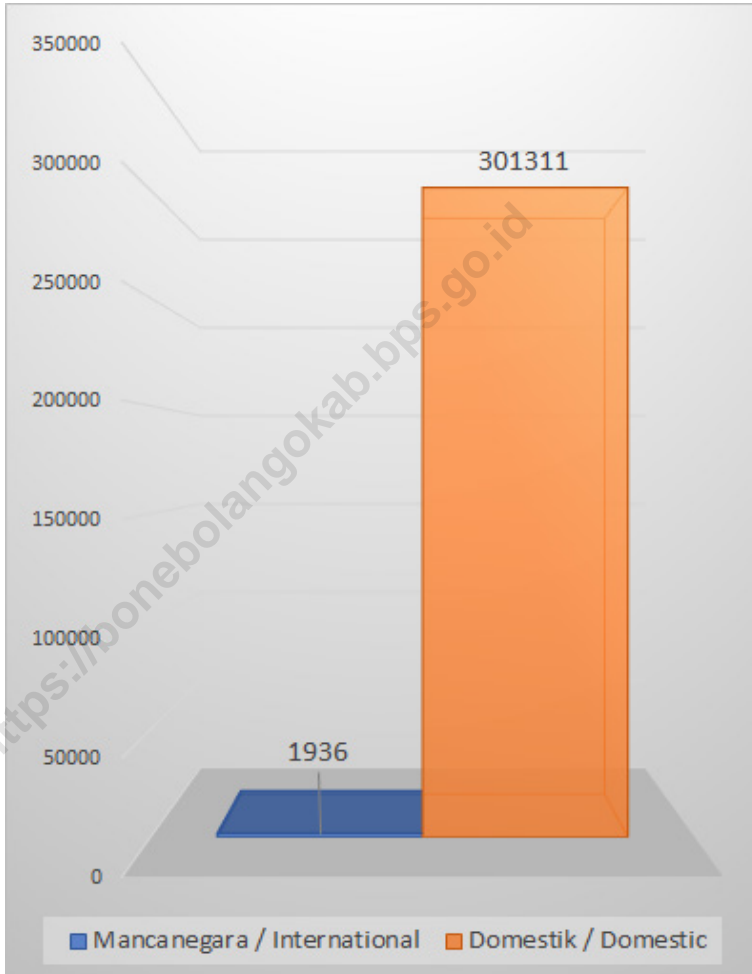
**Jumlah Rumah Makan/Restoran di Kabupaten Bone Bolango, 2017–2020**  
**Number of Restaurants in Bone Bolango Regency, 2017–2020**



Sumber/Source : Dinas Penanaman Modal Pelayanan Terpadu Satu Pintu Kabupaten Bone Bolango /  
One-stop Investment and Integrated Services Agency of Bone Bolango Regency

**Gambar**  
**Figures** 7.2

**Jumlah Wisatawan Mancanegara dan Domestik di  
Kabupaten Bone Bolango, 2020**  
*Number of International and Domestic Visitors in Bone  
Bolango Regency, 2020*



Sumber/Source : Dinas Pariwisata dan Ekonomi Kreatif Kabupaten Bone Bolango /  
*Tourism and Creative Economy Office of Bone Bolango Regency*

**Tabel**  
**Table** 7.1**Jumlah Rumah Makan/Restoran Menurut Kecamatan di  
Kabupaten Bone Bolango, 2017–2020**  
**Number of Restaurants by Subdistrict in Bone Bolango  
Regency, 2017–2020**

Kecamatan Subdistrict	2017	2018	2019	2020
(1)	(2)	(3)	(4)	(5)
1. Tapa	-	-	3	1
2. Bulango Utara	-	-	-	-
3. Bulango Selatan	-	-	2	-
4. Bulango Timur	-	-	2	-
5. Bulango Ulu	-	-	-	-
6. Kabila	1	2	19	3
7. Botupingge	-	-	-	-
8. Tilongkabila	-	3	9	11
9. Suwawa	-	3	13	4
10. Suwawa Selatan	-	-	-	2
11. Suwawa Timur	-	-	-	2
12. Suwawa Tengah	-	1	-	-
13. Pinogu	-	-	-	1
14. Bone Pantai	1	-	1	3
15. Kabila Bone	2	-	-	-
16. Bone Raya	-	-	-	-
17. Bone	-	1	1	1
18. Bulawa	-	-	-	1
<b>Kabupaten Bone Bolango</b>	<b>4</b>	<b>10</b>	<b>50</b>	<b>29</b>

Sumber/Source: Dinas Penanaman Modal Pelayanan Terpadu Satu Pintu Kabupaten Bone Bolango /  
One-stop Investment and Integrated Services Agency of Bone Bolango Regency

**Tabel**  
**Table** 7.2

**Jumlah Wisatawan Mancanegara dan Domestik di  
Kabupaten Bone Bolango, 2016–2020**  
*Number of International and Domestic Visitors in Bone  
Bolango Regency, 2016–2020*

Tahun Years	Wisatawan Visitors		
	Mancanegara International	Domestik Domestic	Jumlah Total
(1)	(2)	(3)	(4)
2016	1 188	131 514	132 702
2017	1 088	135 606	136 694
2018	1 965	97 532	99 497
2019	2 850	247 169	250 019
2020	1 936	301 311	303 247

Sumber/Source: Dinas Pariwisata dan Ekonomi Kreatif Kabupaten Bone Bolango /  
Tourism and Creative Economy Office of Bone Bolango Regency

**Tabel**  
**Table** 7.3

**Jumlah Kunjungan Wisatawan Mancanegara dan Domestik Ke Objek Wisata di Kabupaten Bone Bolango, 2020**  
***Number of International and Domestic Tourist Visits to Attractions in Bone Bolango Regency, 2020***

Kecamatan <i>Subdistrict</i>	Objek Wisata <i>Tourist Attractions</i>	Wisatawan <i>Visitors</i>		
		Mancanegara <i>International</i>	Domestik <i>Domestic</i>	Jumlah <i>Total</i>
	(1)	(2)	(3)	(4)
<b>Bone</b>	- Air Terjun Ilohuuwa	0	24 233	24 233
<b>Bulawa</b>	- Pantai Pinomontiga	0	10 389	10 389
<b>Kabila Bone</b>	- Taman Laut Olele	1 214	16 030	17 244
	- Pantai Molotabu	0	15 822	15 822
	- Pantai Bindalahe	0	14 261	14 261
	- Pantai Botutonuo	0	68 921	68 921
	- Ikan Paus Botubarani	525	8 455	8 980
<b>Tapa</b>	- Pemandian Meranti	0	31 832	31 832
<b>Bulango Utara</b>	- River Tubing	0	16 918	16 918
<b>Tilong Kabila</b>	- Center Point	0	38 497	38 497
	- Ulanta Hills	0	21 082	21 082
<b>Suwawa</b>	- Danau Perintis	0	16 402	16 402
<b>Suwawa Tengah</b>	- Pemandian Air Panas Lombongo	0	7 845	7 845
<b>Suwawa Timur</b>	- Hungayono	80	5 113	5 193
	- River Tubing Poduwoma	117	5 511	5 628
<b>Kabupaten Bone Bolango</b>		<b>1 936</b>	<b>301 311</b>	<b>303 247</b>

Sumber/Source: Dinas Pariwisata dan Ekonomi Kreatif Kabupaten Bone Bolango /  
*Tourism and Creative Economy Office of Bone Bolango Regency*

# BAB 8

Chapter

## TRANSPORTASI & KOMUNIKASI

*Transportation & Communication*



Tiga jenis kendaraan terbanyak tahun 2020

*Three most types of vehicles in 2020*



**PENJELASAN TEKNIS**

1. Kendaraan bermotor adalah setiap kendaraan yang digerakkan oleh peralatan yang digerakkan oleh peralatan Teknik yang ada pada kendaraan tersebut, biasanya digunakan untuk angkutan orang atau barang di atas jalan raya selain kendaraan yang berjalan di atas rel. Kendaraan bermotor yang dicatat adalah semua jenis kendaraan kecuali kendaraan bermotor TNI/Polri dan Korps Diplomatik.
2. Jalan nasional merupakan jalan arteri dan jalan kolektor dalam sistem jaringan jalan primer yang menghubungkan antar ibukota provinsi, dan jalan strategis nasional, serta jalan tol.
3. Jalan provinsi merupakan jalan kolektor dalam sistem jaringan primer yang menghubungkan ibukota provinsi dengan ibukota kabupaten/kota, atau antar ibukota kabupaten/kota, dan jalan strategis provinsi.
4. Jalan kabupaten merupakan jalan lokal dalam sistem jaringan jalan primer yang tidak termasuk dalam jalan nasional dan jalan provinsi, yang menghubungkan ibukota kabupaten dengan ibukota kecamatan, antaribukota kecamatan, ibukota kabupaten dengan pusat kegiatan lokal,

**TECHNICAL NOTES**

1. *Motor vehicles are any kind of vehicles motorized by machine set up in those vehicles, they are usually used for transporting peoples or goods on roads except vehicles moving along a railway line. The data cover all kinds of motor vehicles except those belong to Indonesia Army Force Indonesian State Police and Diplomatic Corps.*
2. *National roads are arterial and collector roads in the primary road network system that connects provincial capitals, national strategic roads, and toll roads.*
3. *Provincial roads are collector roads in the primary network system that connect provincial capitals with district / city capitals, or between district / city capitals, and provincial strategic roads.*
4. *District roads are local roads in the primary road network system which are not included in national and provincial roads, which connect the district capital with the sub-district capital, inter-sub-district capital, district capital with local activity centers, inter-local activity centers, and public*



antarpusat kegiatan lokal, serta jalan umum dalam sistem jaringan jalan sekunder dalam wilayah kabupaten, dan jalan strategis kabupaten.

*roads in the secondary road network system within the district area, and district strategic roads.*

5. Data panjang jalan bersumber dari Dinas Pekerjaan Umum dan Penataan Ruang Kabupaten/Kota.
  6. Kantor Pos adalah pemberi pelayanan pengiriman barang, uang, dsb, dari suatu tempat ke tempat yang lain. Pengguna pelayanan biasanya diharuskan menempel perangko yang cukup pada sampul surat, kartu pos, pos wesel, warkat pos, paket dsb. Rumah pos berfungsi sama seperti kantor pos dan kantor pos pembantu, bedanya rumah pos biasanya terletak di daerah terpencil.
5. *Road length data derived from the Office of Regency/Municipality Public Works and Spatial Planning.*
  6. *Post office is an establishment dealing with the delivery of goods, letters, money, etc. from one place to another place. Service users usually put postage stamps on the envelope and postcard or are charged with amount of money in obtaining services such as money order, aerogramme, package post, etc. A mailing house has the same function as post office and auxiliary post office. It is usually located in remote areas.*

**ULASAN****DESCRIPTION**

Panjang jalan yang ada di Kabupaten Bone Bolango seluruhnya adalah 342,71 km. Dari keseluruhan panjang jalan tersebut dapat dibedakan sesuai dengan tingkat kewenangan pemerintah, jenis permukaan jalan, dan kondisi permukaan jalan.

*The total length of roads in Bone Bolango Regency is 342.71 km. From the overall length of the road can be distinguished according to government authority level, type of road surface, and road surface conditions.*

Panjang jalan menurut tingkat kewenangan pemerintah di tahun 2020 tidak mengalami perubahan dari 2019. Secara keseluruhan, jalan yang ada di Kabupaten Bone Bolango merupakan jalan kabupaten dengan panjang 342,71 km.

*The length of roads according to the level of authority of the government in 2020 has not changed from 2019. Overall, the roads in Bone Bolango Regency are district roads with a length of 342.71 km.*

Di tahun 2020, panjang jalan menurut jenis permukaan, paling besar adalah jenis permukaan aspal, dengan panjang 263,67 km, atau sebesar 77% dari keseluruhan panjang jalan.

*In 2020, the length of the road by surface type, the largest is the type of asphalt surface, with a length of 263.67 km, or 77% of the total length of the road.*

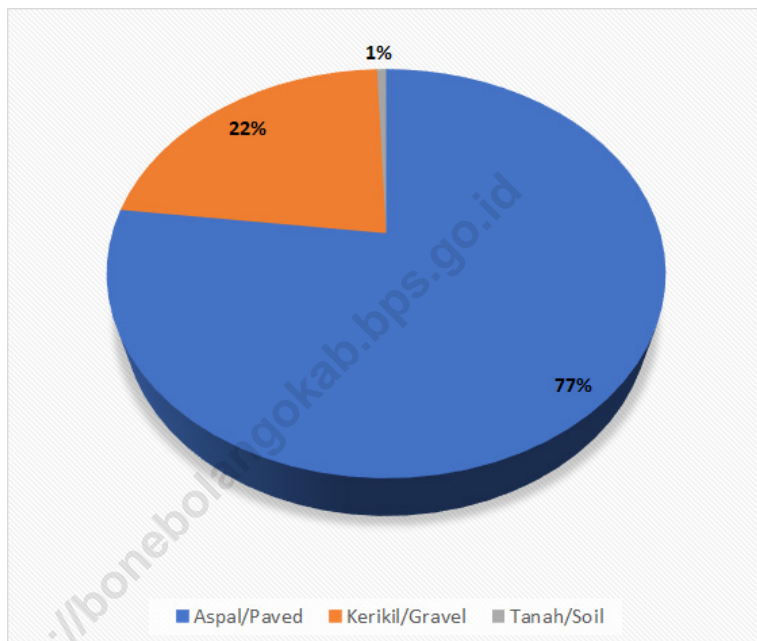
Jika dilihat dari kondisi permukaan jalannya, kondisi jalan yang ada di tahun 2020 paling besar adalah jalan dengan kondisi baik, dengan panjang 183,79 km atau sebesar 54%. Meski demikian, di tahun 2020 masih terdapat 36% jalan dengan kondisi rusak berat.

*When viewed from the road surface conditions, the most existing road conditions in 2020 are roads in good condition, with a length of 183.79 km or 54%. However, in 2020 there are still 36% of roads with severe damage.*

Di Kabupaten Bone Bolango hanya terdapat 2 kantor pos pembantu, yang berada di Kecamatan Tapa, dan Kecamatan Suwawa.

*In Bone Bolango Regency there are only 2 sub-post offices, located in Tapa Sub-District and Suwawa Sub-District.*

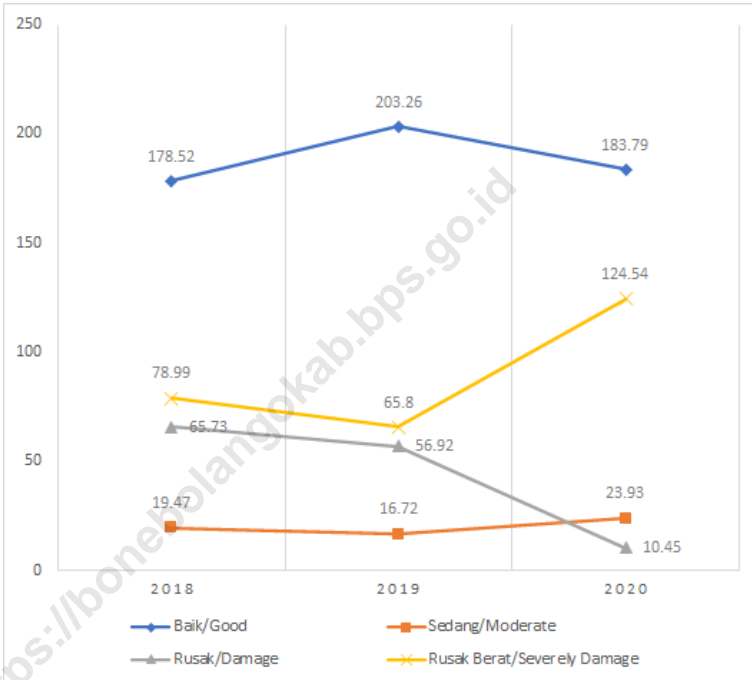
**Gambar 8.1** **Persentase Panjang Jalan Menurut Jenis Permukaan Jalan di Kabupaten Bone Bolango (km), 2020**  
**Figures 8.1** **Percentage of Length of Roads by Type of Road Surface in Bone Bolango Regency (km), 2020**



Sumber/Source : Dinas Pekerjaan Umum dan Penataan Ruang Kabupaten Bone Bolango /  
Public Works and Spatial Planning Services Agency of Bolango Regency

**Gambar** 8.2  
**Figures**

**Panjang Jalan Menurut Kondisi Jalan di Kabupaten Bone Bolango (km), 2018–2020**  
***Length of Roads by Condition of Roads in Bone Bolango Regency (km), 2018–2020***



Sumber/Source : Dinas Pekerjaan Umum dan Penataan Ruang Kabupaten Bone Bolango /  
*Public Works and Spatial Planning Services Agency of Bolango Regency*

## 8.1 TRANSPORTASI TRANSPORTATION

**Tabel 8.1.1 Panjang Jalan<sup>1</sup> Menurut Tingkat Kewenangan Pemerintahan di Kabupaten Bone Bolango (km), 2018–2020**  
**Length of Roads<sup>1</sup> by Level of Government Authority in Bone Bolango Regency (km), 2018–2020**

Tingkat Kewenangan Pemerintahan Level of Government Authority	2018	2019	2020
(1)	(2)	(3)	(4)
Negara <sup>2</sup> /State <sup>2</sup>	-	-	-
Provinsi/Province	-	-	-
Kabupaten/Kota Regency/Municipality	342,71	342,71	342,71
<b>Jumlah/Total</b>	<b>342,71</b>	<b>342,71</b>	<b>342,71</b>

Catatan/Note: <sup>1</sup> Data tidak termasuk panjang jalan tol/Excluding toll road

<sup>2</sup> Berdasarkan Keputusan Menteri Pekerjaan Umum dan Perumahan Rakyat No. 248/KPTS/M/2015/Based on Public Work and Public Housing Ministerial Decree No. 248/KPTS/M/2015

Sumber/Source: Dinas Pekerjaan Umum dan Penataan Ruang Kabupaten Bone Bolango /  
Public Works and Spatial Planning Services Agency of Bolango Regency

**Tabel 8.1.2** Panjang Jalan Menurut Jenis Permukaan Jalan di Kabupaten Bone Bolango (km), 2018–2020  
**Length of Roads by Type of Road Surface in Bone Bolango Regency (km), 2018–2020**

Jenis Permukaan Jalan Type of Road Surface	2018	2019	2020
(1)	(2)	(3)	(4)
Aspal/Paved	19,38	263,67	263,67
Kerikil/Gravel	4,21	76,87	76,87
Tanah/Soil	-	2,17	2,17
Lainnya/Others	319,12	-	-
<b>Jumlah/Total</b>	<b>342,71</b>	<b>342,71</b>	<b>342,71</b>

Sumber/Source: Dinas Pekerjaan Umum dan Penataan Ruang Kabupaten Bone Bolango /  
 Public Works and Spatial Planning Services Agency of Bolango Regency

**Tabel 8.1.3** Panjang Jalan Menurut Kondisi Jalan di Kabupaten Bone Bolango (km), 2018–2020  
**Table** Length of Roads by Condition of Roads in Bone Bolango Regency (km), 2018–2020

Kondisi Jalan Condition of Roads	2018	2019	2020
(1)	(2)	(3)	(4)
Baik/Good	178,52	203,26	183,79
Sedang/Moderate	19,47	16,72	23,93
Rusak/Damage	65,73	56,92	10,45
Rusak Berat/Severely Damage	78,99	65,80	124,54
<b>Jumlah/Total</b>	<b>342,71</b>	<b>342,71</b>	<b>342,71</b>

Sumber/Source: Dinas Pekerjaan Umum dan Penataan Ruang Kabupaten Bone Bolango /  
 Public Works and Spatial Planning Services Agency of Bolango Regency

**Tabel**  
**Table** 8.1.4

**Banyaknya Kendaraan Bermotor Menurut Jenis  
Kendaraan di Kabupaten Bone Bolango (km), 2017–  
2020**  
*Number of Registered Motor Vehicles by Type of Motor  
Vehicles in Bone Bolango Regency, 2017–2020*

<b>Jenis Kendaraan</b> <i>Types of Vehicles</i>	<b>2017</b>	<b>2018</b>	<b>2019</b>	<b>2020</b>
(1)	(2)	(3)	(4)	(5)
1. Sedan / <i>Sedan</i>	28	32	27	27
2. St. Wagon / <i>St. Wagon</i>	-	-	-	-
3. Jip / <i>Jeep</i>	57	54	64	70
4. Bus / <i>Bus</i>	5	-	4	3
5. Bus Mikro / <i>Micro Bus</i>	24	10	20	24
6. Bus Mini / <i>Mini Bus</i>	1 892	2 107	8 388	2 177
7. Bus Sedang / <i>Light Bus</i>	-	3	-	1
8. Mikrolet / <i>Microlet</i>	-	-	-	-
9. Oplet / <i>Oplet</i>	2	-	-	-
10. Truk dan L. Truk / <i>Trucks</i>	119	124	167	153
11. Tangki / <i>Tanker</i>	4	1	4	12
12. Truk Boks / <i>Box Truck</i>	5	4	11	5
13. Truk Sampah / <i>Dump Truck</i>	102	74	61	46
14. Pick Up / <i>Pick Up Car</i>	1 097	1 444	1 388	1 241
15. Wagon Boks / <i>Wagon Boc</i>	-	-	-	-
16. Double Cabin / <i>Double Cabin</i>	12	11	14	11
17. Alat Berat / <i>Heavy Duty Vehicle</i>	-	-	-	-
18. Ambulan / <i>Ambulance</i>	52	23	30	26
19. Pemadam Api / <i>Fire Truck</i>	-	-	-	-
20. Motor / <i>Motorcycle</i>	14 942	22 163	23 406	21 563
21. Skuter / <i>Scooter</i>	-	-	-	-
22. Roda 3 dan Bentor / <i>Tricycle</i>	7 456	2 038	1 839	1 593
<b>Jumlah/Total</b>	<b>25 797</b>	<b>28 088</b>	<b>35 423</b>	<b>26 952</b>

Sumber/Source: Sistem Administrasi Manunggal Satu Atap (Samsat) Kabupaten Bone Bolango /  
*One-stop Single Administration System of Bone Bolango Regency*



## 8.2 KOMUNIKASI COMMUNICATION

**Tabel 8.2.1** Jumlah Kantor Pos Pembantu Menurut Kecamatan di Kabupaten Bone Bolango, 2017–2020  
*Number of Post Offices Subsidiaries by Subdistrict in Bone Bolango Regency, 2017–2020*

Kecamatan Subdistrict	2017	2018	2019	2020
(1)	(2)	(3)	(4)	(5)
1. Tapa	–	–	–	1
2. Bulango Utara	–	–	–	–
3. Bulango Selatan	–	–	–	–
4. Bulango Timur	–	–	–	–
5. Bulango Ulu	–	–	–	–
6. Kabila	–	–	–	–
7. Botupingge	–	–	–	–
8. Tilongkabila	1	1	1	–
9. Suwawa	1	1	1	1
10. Suwawa Selatan	–	–	–	–
11. Suwawa Timur	–	–	–	–
12. Suwawa Tengah	–	–	–	–
13. Pinogu	–	–	–	–
14. Bone Pantai	–	–	–	–
15. Kabila Bone	–	–	–	–
16. Bone Raya	–	–	–	–
17. Bone	–	–	–	–
18. Bulawa	–	–	–	–
<b>Kabupaten Bone Bolango</b>	<b>2</b>	<b>2</b>	<b>2</b>	<b>2</b>

Sumber/Source: 2017–2019 - BPS Kabupaten Bone Bolango, Pendataan Potensi Desa (Podes) / BPS-Statistics of Bone Bolango Regency, Village Potential Data Collecting  
2020 - PT. POS Indonesia Cabang Gorontalo/ PT. POS Indonesia Gorontalo Branch

# BAB 9

Chapter

## PERBANKAN, KOPERASI, & HARGA-HARGA *Banking, Cooperative, & Prices*



Di Kabupaten Bone Bolango Hanya ada  
Bank Pemerintah yang berjumlah 7

*There are 7 government banks in Bone Bolango Regency*



**PENJELASAN TEKNIS****TECHNICAL NOTES**

1. Dalam UU No. 25/1992 tentang Perkoperasian menyatakan bahwa Koperasi adalah badan usaha yang beranggotakan orang-seorang atau badan hukum koperasi dengan melandaskan kegiatannya berdasarkan prinsip;
    - a. keanggotaannya sukarela dan terbuka,
    - b. pengelolaannya dilakukan secara demokratis,
    - c. pembagian sisa hasil usahanya dilakukan secara adil sebanding dengan besarnya jasa usaha masing-masing anggota,
    - d. pemberian balas jasa yang terbatas terhadap modal,
    - e. kemandirian serta sekaligus sebagai gerakan ekonomi rakyat yang berdasarkan atas azas kekeluargaan.
  
  2. Koperasi Unit Desa adalah suatu organisasi ekonomi yang berwatak sosial merupakan wadah bagi pengembangan berbagai kegiatan ekonomi masyarakat pedesaan yang diselenggarakan oleh dan untuk masyarakat itu sendiri.
  
  3. Koperasi Pegawai Republik Indonesia (KPRI) adalah salah satu jenis koperasi yang ada di Indonesia. Koperasi ini beranggotakan para pegawai
1. *In Law No. 25/1992 concerning Cooperatives states that a Cooperative is a business entity consisting of individuals or legal entities of cooperatives by basing their activities based on principles;*
    - a. *its membership is voluntary and open,*
    - b. *its management is carried out democratically,*
    - c. *the distribution of the remainder of the profits is carried out fairly in proportion to the size of the business services of each member,*
    - d. *granting limited compensation for capital,*
    - e. *independence as well as a popular economic movement based on family principles.*
  
  2. *Village Unit Cooperative is an economic organization with a social character as a forum for the development of various rural community economic activities organized by and for the community itself.*
  
  3. *KPRI - Employee Cooperatives of the Republic of Indonesia is one type of cooperative that exists in Indonesia. This cooperative consists of civil servants.*

negeri.

4. Koperasi karyawan adalah sebuah koperasi yang berada di sebuah perusahaan tertentu. Anggota koperasi ini adalah para karyawan dari perusahaan tersebut. Koperasi karyawan diharuskan memiliki badan hukum dan terdaftar.
  5. Koperasi Pasar (Koppas) adalah jenis koperasi yang anggotanya terdiri dari para pedagang pasar. Bentuk koperasi koperasi pasar dapat berupa koperasi simpan pinjam yang menyediakan pinjaman modal bagi para pedagang.
  6. Bank Umum adalah bank yang dapat memberikan jasa dalam lalu lintas pembayaran.
  7. Usaha dari Bank umum adalah menghimpun dana masyarakat dalam bentuk giro, deposito berjangka, sertifikat deposito dan tabungan serta menyalurkan kredit.
  8. Yang termasuk bank umum adalah semua jenis bank seperti bank pemerintah, bank swasta, bank asing, dan bank campuran baik yang masuk kategori devisa maupun non devisa.
  9. Bank Perkreditan Rakyat (BPR)
4. *Employee cooperative is a cooperative that is in a particular company. The members of the cooperative are the employees of the company. Employee cooperatives are required to have a legal entity and be registered.*
  5. *Koppas - Market Cooperative is a type of cooperative whose members consist of market traders. The form of market cooperative cooperatives can be savings and loan cooperatives that provide capital loans to traders.*
  6. *Commercial Banks are banks that can provide services in payment traffic.*
  7. *The business of a commercial bank is to collect public funds in the form of demand deposits, time deposits, certificates of deposits and savings and lending.*
  8. *Which includes commercial banks are all types of banks such as government banks, private banks, foreign banks, and joint venture banks that are both foreign exchange and non-foreign exchange.*
  9. *BPR - Rural Credit Bank is a bank*

adalah bank yang menerima simpanan dalam bentuk deposito berjangka, tabungan atau bentuk lain yang dipersamakan dengan itu, menyalurkan dana dalam bentuk kredit kepada masyarakat yang membutuhkan.

*that accepts deposits in the form of time deposits, savings or other forms of equivalent, channeling funds in the form of credit to people in need.*

10. BPR dapat menempatkan dananya dalam bentuk Sertifikat BI (SBI), deposito berjangka, atau tabungan pada bank lain.

10. *BPR can place funds in the form of BI - Indonesia Central Bank, Certificates (SBI), time deposits, or savings at other banks.*

<https://bonebolangokab.bps.go.id>

**ULASAN**

Pada tahun 2020, di Kabupaten Bone Bolango terdapat koperasi sebanyak 50 unit. Jenis koperasi tersebut seluruhnya adalah Koperasi simpan pinjam lainnya, yang tidak termasuk kedalam kategori Koperasi Unit Desa (KUD), Koperasi Pegawai Republik Indonesia (KPRI), Koperasi Karyawan (Kopkar), maupun Koperasi Pasar (Koppas).

Di Kabupaten Bone Bolango juga terdapat bank sebanyak 7 unit. Semua bank tersebut merupakan bank milik pemerintah.

**DESCRIPTION**

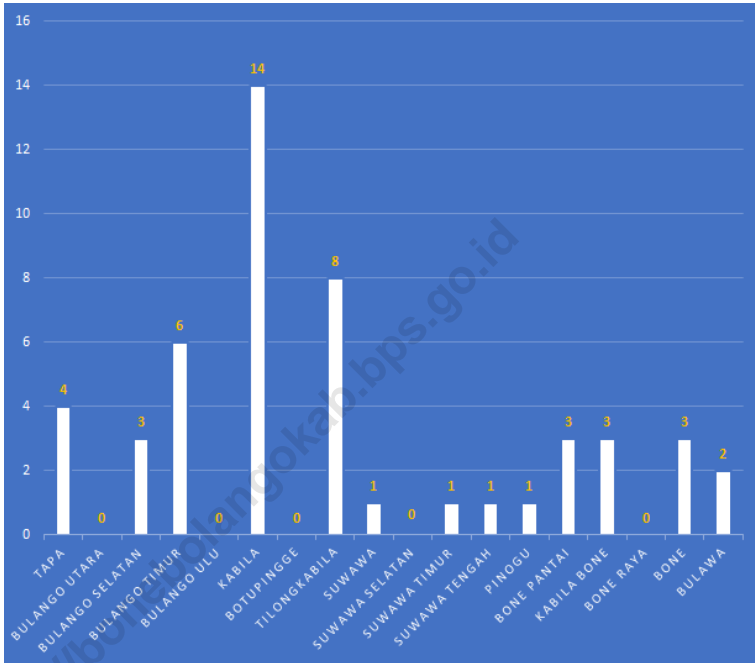
*In 2020, there were 50 units of cooperatives in Bone Bolango Regency. These types of cooperatives are all other savings and loan cooperatives, which are not included in the category; KUD-Village Unit Cooperatives, KPRI-Employee Cooperatives of the Republic of Indonesia, Kopkar-Employee Cooperatives, nor Koppas-Market Cooperatives.*

*In Bone Bolango Regency there are also 7 units of banks. All of these banks are state-owned banks.*

<https://bonebolangokab.bps.go.id>

**Gambar** 9.1  
**Figures**

**Jumlah Koperasi Aktif Menurut Kecamatan di Kabupaten Bone Bolango, 2020**  
**Number of Active Cooperative by Subdistrict in Bone Bolango Regency, 2020**

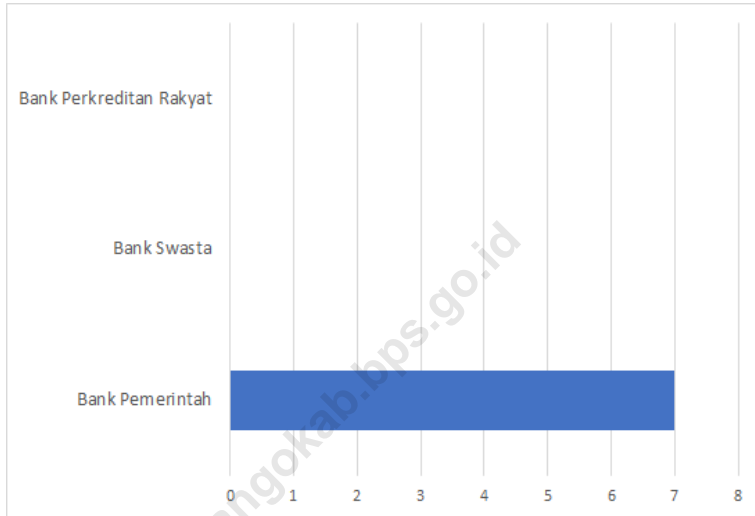


Sumber/Source : BPS Kabupaten Bone Bolango, Pendataan Potensi Desa (Podes) /  
BPS-Statistics of Bone Bolango Regency, Village Potential Data Collecting



**Gambar** 9.2  
**Figures**

**Jumlah Bank Menurut Jenis Bank di Kabupaten Bone Bolango, 2020**  
**Number of Banks by Types of Banks in Bone Bolango Regency, 2020**



Sumber/Source : BPS Kabupaten Bone Bolango, Pendataan Potensi Desa (Podes) /  
BPS-Statistics of Bone Bolango Regency, Village Potential Data Collecting

## 9.1 KOPERASI COOPERATIVE

**Tabel 9.1.1** Jumlah Koperasi Aktif Menurut Kecamatan di Kabupaten Bone Bolango, 2017–2020  
*Number of Active Cooperative by Subdistrict in Bone Bolango Regency, 2017–2020*

Kecamatan Subdistrict	2017	2018	2019	2020
(1)	(2)	(3)	(4)	(5)
1. Tapa	...	...	4	4
2. Bulango Utara	...	...	-	-
3. Bulango Selatan	...	...	1	3
4. Bulango Timur	...	...	7	6
5. Bulango Ulu	...	...	1	-
6. Kabila	...	...	8	14
7. Botupingge	...	...	1	-
8. Tilongkabila	...	...	9	8
9. Suwawa	...	...	1	1
10. Suwawa Selatan	...	...	-	-
11. Suwawa Timur	...	...	-	1
12. Suwawa Tengah	...	...	1	1
13. Pinogu	...	...	1	1
14. Bone Pantai	...	...	2	3
15. Kabila Bone	...	...	3	3
16. Bone Raya	...	...	-	-
17. Bone	...	...	4	3
18. Bulawa	...	...	4	2
<b>Kabupaten Bone Bolango</b>	...	...	<b>47</b>	<b>50</b>

Sumber/Source: BPS Kabupaten Bone Bolango, Pendataan Potensi Desa (Podes) /  
BPS-Statistics of Bone Bolango Regency, Village Potential Data Collecting

**Tabel**  
**Table** 9.1.2**Jumlah Koperasi Menurut Jenis Koperasi dan Kecamatan di Kabupaten Bone Bolango, 2020**  
**Number of Cooperative by Kind of Cooperative and Subdistrict in Bone Bolango Regency, 2020**

Kecamatan Subdistrict	Jenis Koperasi/ Kind of Cooperative					Jumlah Total
	KUD	KPRI	KOPKAR	KOPPAS	Lainnya Other	
(1)	(2)	(3)	(4)	(5)	(6)	(7)
1. Tapa	-	...	...	...	4	4
2. Bulango Utara	-	...	...	...	-	-
3. Bulango Selatan	-	...	...	...	3	3
4. Bulango Timur	-	...	...	...	6	6
5. Bulango Ulu	-	...	...	...	-	-
6. Kabila	-	...	...	...	14	14
7. Botupingge	-	...	...	...	-	-
8. Tilongkabila	-	...	...	...	8	8
9. Suwawa	-	...	...	...	1	1
10. Suwawa Selatan	-	...	...	...	-	-
11. Suwawa Timur	-	...	...	...	1	1
12. Suwawa Tengah	-	...	...	...	1	1
13. Pinogu	-	...	...	...	1	1
14. Bone Pantai	1	...	...	...	2	3
15. Kabila Bone	-	...	...	...	3	3
16. Bone Raya	-	...	...	...	-	-
17. Bone	-	...	...	...	3	3
18. Bulawa	-	...	...	...	2	2
<b>Kabupaten Bone Bolango</b>	<b>1</b>	<b>...</b>	<b>...</b>	<b>...</b>	<b>50</b>	<b>50</b>

Sumber/Source: BPS Kabupaten Bone Bolango, Pendataan Potensi Desa (Podes) /  
BPS-Statistics of Bone Bolango Regency, Village Potential Data Collecting

## 9.2 PERBANKAN BANKING

**Tabel 9.2.1** Jumlah Bank Menurut Kecamatan di Kabupaten Bone Bolango, 2020  
*Number of Banks by Subdistrict in Bone Bolango Regency, 2020*

Kecamatan <i>Subdistrict</i>	Bank Pemerintah <i>Government Bank</i>	Bank Swasta <i>Private Bank</i>	Bank Perkreditan Rakyat <i>Rural Bank</i>
(1)	(2)	(3)	(4)
1. Tapa	1	-	-
2. Bulango Utara	-	-	-
3. Bulango Selatan	-	-	-
4. Bulango Timur	-	-	-
5. Bulango Ulu	-	-	-
6. Kabila	1	-	-
7. Botupingge	-	-	-
8. Tilongkabila	-	-	-
9. Suwawa	2	-	-
10. Suwawa Selatan	-	-	-
11. Suwawa Timur	-	-	-
12. Suwawa Tengah	-	-	-
13. Pinogu	-	-	-
14. Bone Pantai	3	-	-
15. Kabila Bone	-	-	-
16. Bone Raya	-	-	-
17. Bone	-	-	-
18. Bulawa	-	-	-
<b>Kabupaten Bone Bolango</b>	<b>7</b>	<b>-</b>	<b>-</b>

Sumber/Source: BPS Kabupaten Bone Bolango, Pendataan Potensi Desa (Podes) /  
BPS-Statistics of Bone Bolango Regency, Village Potential Data Collecting

<https://bonebolangokab.bps.go.id>

BAB  
Chapter

# 10

## PENGELUARAN PENDUDUK *Population Expenditure*



Rata-rata pengeluaran per kapita dalam sebulan penduduk Kab. Bone Bolango di tahun 2020, lebih banyak berasal dari **Barang Bukan Makanan**

*Monthly Average Expenditure per Capita by Bone Bolango Regency Population in 2020, a lot more comes from non-food goods*



**PENJELASAN TEKNIS**

1. Pengeluaran rata-rata per kapita adalah biaya yang dikeluarkan untuk konsumsi semua anggota rumah tangga selama sebulan baik yang berasal dari pembelian, pemberian maupun produksi sendiri dibagi dengan banyaknya anggota rumah tangga dalam rumah tangga tersebut.
2. Data pengeluaran dan konsumsi penduduk menurut kelompok barang diperoleh dari Survei Sosial Ekonomi (Susenas), yang mencakup semua kabupaten/kota di Provinsi Gorontalo.
3. Data konsumsi/pengeluaran rumah tangga yang dikumpulkan pada Susenas 2020 di bagi menjadi dua kelompok yaitu konsumsi makanan dan bukan makanan.
4. Untuk konsumsi bukan makanan pada umumnya yang dikumpulkan hanya data nilainya, kecuali untuk beberapa jenis pengeluaran tertentu, seperti penggunaan listrik, air, gas, dan bahan bakar minyak (BBM) yang dikumpulkan kuantitasnya.

**TECHNICAL NOTES**

1. *Per capita Average Expenditure is the cost spent for all household members consumption during the month, whether from purchasing, giving or own production, divided by the number of household members in the household.*
2. *Expenditure and consumption data of population by commodity groups are obtained from the Social Economy Survey (SUSENAS), which includes all regency / Municipality in Gorontalo Province.*
3. *Data consumption / expenditure of households that is collected on SUSENAS 2020 is divided into two groups namely consumption of food and non-food.*
4. *Non-food consumption, generally, is collected are only values, except for some specific types of expenditures, such as the use of electricity, water, gas, and fuel oil (BBM), collected quantity.*



**ULASAN**

Pengeluaran penduduk rata-rata per kapita dalam sebulan terdiri dari pengeluaran makanan dan bukan makanan. Pengeluaran makanan penduduk Kabupaten Bone Bolango paling banyak pada komoditas makanan dan minuman jadi yaitu sebesar 172.483 rupiah.

Sedangkan untuk pengeluaran non-makanan Kabupaten Bone Bolango, paling banyak pada kelompok barang Perumahan dan fasilitas rumah tangga yaitu sebesar 310.867 rupiah.

Jika dibandingkan antara pengeluaran makanan dengan pengeluaran bukan makanan, maka diketahui bahwa total pengeluaran bukan makanan Kabupaten Bone Bolango lebih besar, yaitu 52,38%, dibanding pengeluaran makanan, sebesar 47,62%.

Hal tersebut mengindikasikan bahwa penduduk Kabupaten Bone Bolango lebih banyak mengonsumsi barang non makanan daripada barang makanan.

**DESCRIPTION**

*The average population expenditure per capita in a month consists of food and non-food expenditure. The most food expenditure of the population of Bone Bolango Regency is in processed food and beverage commodities which is in the amount of 172,483 rupiah.*

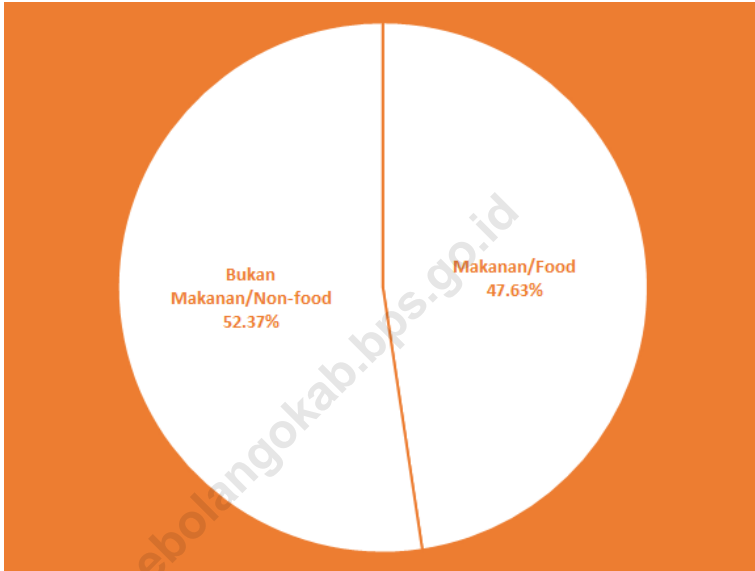
*As for non-food expenditure, Bone Bolango Regency, the most was in the group of Housing goods and household facilities, which amounted to 310,867 rupiah.*

*When compared between food expenditure and non-food expenditure, it is known that the total non-food expenditure of Bone Bolango Regency is greater, which is 52.38%, compared to food expenditure, amounting to 47.62%.*

*This indicates that the residents of Bone Bolango Regency consume more non-food goods than food goods.*

**Gambar** 10.1  
**Figures**

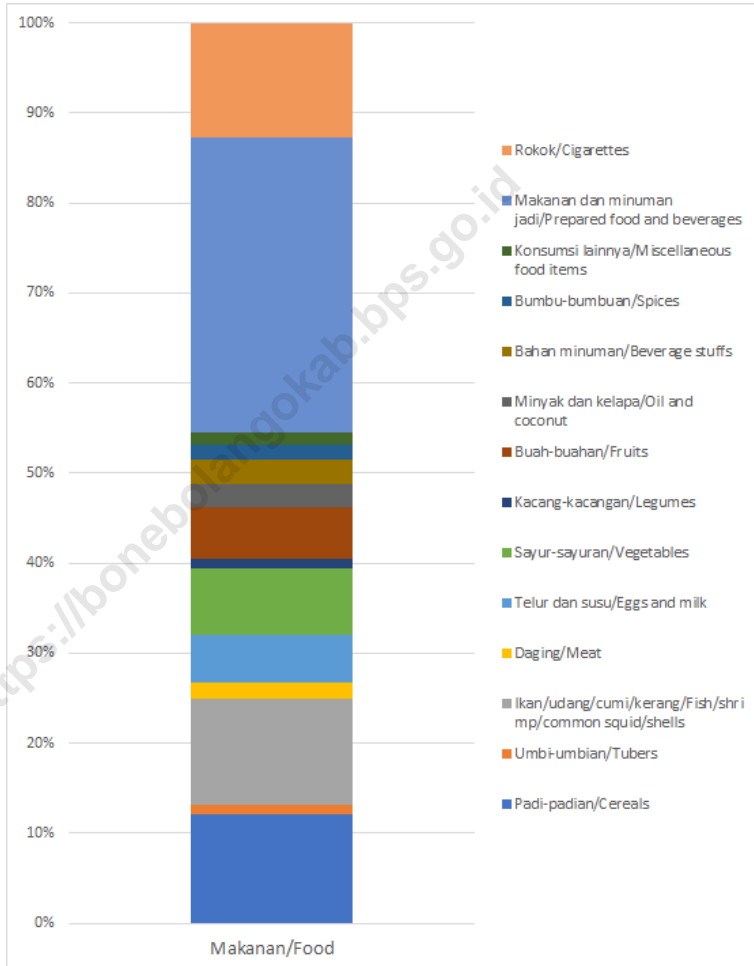
**Persentase Pengeluaran per Kapita Sebulan Menurut Kelompok Komoditas di Kabupaten Bone Bolango, 2020**  
**Percentage of Monthly Expenditure per Capita by Commodity Group in Bone Bolango Regency, 2020**



Sumber/Source : BPS, Survei Sosial Ekonomi Nasional (Susenas) Maret/BPS-Statistics Indonesia, National Socioeconomic Survey March

**Gambar** 10.2  
**Figures**

**Persentase Pengeluaran per Kapita Sebulan Menurut Kelompok Komoditas Makanan di Kabupaten Bone Bolango, 2020**  
**Percentage of Monthly Expenditure per Capita by Food Commodity Group in Bone Bolango Regency, 2020**



Sumber/Source : BPS, Survei Sosial Ekonomi Nasional (Susenas) Maret/BPS-Statistics Indonesia, National Socioeconomic Survey March.

**Tabel**  
**Table** 10.1

**Rata-rata Pengeluaran per Kapita Sebulan Menurut Kelompok Komoditas (rupiah) di Kabupaten Bone Bolango, 2019 dan 2020**  
*Monthly Average Expenditure per Capita by Commodity Group (rupiahs) in Bone Bolango Regency, 2019 and 2020*

<b>Kelompok Komoditas/Commodity Group</b>	<b>2019</b>	<b>2020</b>
(1)	(2)	(3)
<b>Makanan/Food</b>		
Padi-padian/ <i>Cereals</i>	61 677	63 827
Umbi-umbian/ <i>Tubers</i>	4 299	5 358
Ikan/udang/cumi/kerang/ <i>Fish/shrimp/common squid/shells</i>	57 877	62 355
Daging/ <i>Meat</i>	9 075	9 741
Telur dan susu/ <i>Eggs and milk</i>	28 257	27 811
Sayur-sayuran/ <i>Vegetables</i>	33 665	38 528
Kacang-kacangan/ <i>Legumes</i>	5 032	5 710
Buah-buahan/ <i>Fruits</i>	25 603	30 673
Minyak dan kelapa/ <i>Oil and coconut</i>	10 846	13 579
Bahan minuman/ <i>Beverage stuffs</i>	12 362	13 900
Bumbu-bumbuan/ <i>Spices</i>	7 542	8 854
Konsumsi lainnya/ <i>Miscellaneous food items</i>	6 601	7 550
Makanan dan minuman jadi/ <i>Prepared food and beverages</i>	180 698	172 483
Rokok/ <i>Cigarettes</i>	69 287	67 325
<b>Jumlah makanan/Total food</b>	<b>512 821</b>	<b>527 965</b>
<b>Bukan makanan/Non-food</b>		
Perumahan dan fasilitas rumah tangga/ <i>Housing and household facilities</i>	273 760	310 867
Aneka komoditas dan jasa/ <i>Goods and services</i>	134 406	130 065
Pakaian, alas kaki, dan tutup kepala/ <i>Clothing, footwear, and headgear</i>	35 313	35 957
Komoditas tahan lama/ <i>Durable goods</i>	63 095	39 195
Pajak, pungutan, dan asuransi/ <i>Taxes and insurance</i>	34 658	41 760
Keperluan pesta dan upacara/kenduri/ <i>Parties and ceremonies</i>	28 190	22 734
<b>Jumlah bukan makanan/Total non-food</b>	<b>569 421</b>	<b>580 578</b>
<b>Jumlah/Total</b>	<b>1 082 243</b>	<b>1 108 273</b>

Sumber/Source: BPS, Survei Sosial Ekonomi Nasional (Susenas) Maret/BPS-Statistics Indonesia, National Socioeconomic Survey March

**Tabel 10.1** **Persentase Pengeluaran per Kapita Sebulan Menurut Kelompok Komoditas di Kabupaten Bone Bolango, 2019 dan 2020**  
**Percentage of Monthly Expenditure per Capita by Commodity Group in Bone Bolango Regency, 2019 and 2020**

<b>Kelompok Komoditas/Commodity Group</b>	<b>2019</b>	<b>2020</b>
(1)	(2)	(3)
<b>Makanan/Food</b>		
Padi-padian/ <i>Cereals</i>	5,70	5,76
Umbi-umbian/ <i>Tubers</i>	0,40	0,48
Ikan/udang/cumi/kerang/ <i>Fish/shrimp/common squid/shells</i>	5,35	5,63
Daging/ <i>Meat</i>	0,84	0,88
Telur dan susu/ <i>Eggs and milk</i>	2,61	2,51
Sayur-sayuran/ <i>Vegetables</i>	3,11	3,48
Kacang-kacangan/ <i>Legumes</i>	0,46	0,52
Buah-buahan/ <i>Fruits</i>	2,37	2,77
Minyak dan kelapa/ <i>Oil and coconut</i>	1,00	1,23
Bahan minuman/ <i>Beverage stuffs</i>	1,14	1,25
Bumbu-bumbuan/ <i>Spices</i>	0,70	0,80
Konsumsi lainnya/ <i>Miscellaneous food items</i>	0,61	0,68
Makanan dan minuman jadi/ <i>Prepared food and beverages</i>	16,70	15,56
Rokok/ <i>Cigarettes</i>	6,40	6,07
<b>Jumlah makanan/Total food</b>	<b>47,39</b>	<b>47,62</b>
<b>Bukan makanan/Non-food</b>		
Perumahan dan fasilitas rumah tangga/ <i>Housing and household facilities</i>	25,30	28,05
Aneka komoditas dan jasa/ <i>Goods and services</i>	12,42	11,74
Pakaian, alas kaki, dan tutup kepala/ <i>Clothing, footwear, and headgear</i>	3,26	3,24
Komoditas tahan lama/ <i>Durable goods</i>	5,83	3,54
Pajak, pungutan, dan asuransi/ <i>Taxes and insurance</i>	3,20	3,77
Keperluan pesta dan upacara/kenduri/ <i>Parties and ceremonies</i>	2,60	2,05
<b>Jumlah bukan makanan/Total non-food</b>	<b>52,61</b>	<b>52,38</b>
<b>Jumlah/Total</b>	<b>100,00</b>	<b>100,00</b>

Sumber/Source: BPS, Survei Sosial Ekonomi Nasional (Susenas) Maret/BPS-Statistics Indonesia, National Socioeconomic Survey March

**Tabel**  
**Table** 10.3**Persentase Penduduk Menurut Golongan Pengeluaran Per Kapita Sebulan di Kabupaten Bone Bolango, 2020**  
*Percentage of Population by Per Capita Spending Group a Month in Bone Bolango Regency, 2020*

<b>Golongan Pengeluaran</b> <i>Spending Group</i> <b>(Rp)</b>	<b>Persentase Penduduk</b> <i>Percentage of Population</i>
(1)	(2)
< 150 000	0
150 000–199 999	0
200 000–299 999	3,2
300 000–499 999	16,1
500 000–749 999	21,5
750 000–999 999	16,3
1 000 000–1 499 999	20,1
> 1 500 000	22,8
<b>Jumlah/Total</b>	<b>100,00</b>

Sumber/Source: BPS, Survei Sosial Ekonomi Nasional (Susenas) Maret/BPS-Statistics Indonesia, National Socioeconomic Survey March

<https://bonebolangokab.bps.go.id>

PERDAGANGAN  
*Trade*

Jumlah sarana perdagangan tahun 2020  
*Number of Trading Facilities in 2020*

11 Pasar Permanen / *Permanent Markets*



17 Minimarket / *Minimarkets*

47 Rumah Makan / *Restaurants*



877 Kedai Makanan /  
*Food Stalls*



10 Pasar Semi Permanen /  
*Semi-Permanent Markets*



2953 Toko Kelontong /  
*Grocery Stores*





**PENJELASAN TEKNIS****TECHNICAL NOTES**

- |  |   |
|--|---|
| <p>1. Kelompok pertokoan adalah sejumlah toko yang terdiri dari minimal 10 toko dan mengelompok. Dalam satu kelompok pertokoan, jumlah bangunan fisiknya bisa lebih dari satu.</p>   | <p>1. <i>Shopping complex are a number of stores consisting of a minimum of 10 shops and groups. In a shopping complex, the number of physical buildings can be more than one.</i></p>  |
| <p>2. Pasar adalah tempat pertemuan antara penjual dan pembeli barang dan jasa. Pasar bisa menggunakan bangunan yang bersifat permanen atau semi permanen ataupun tanpa bangunan.</p>  | <p>2. <i>The market is a meeting place between sellers and buyers of goods and services. The market can use buildings that are permanent or semi-permanent or without buildings.</i></p>                                      |
| <p>3. Pasar dengan bangunan permanen/semi permanen adalah pasar yang menggunakan bangunan dengan unsur-unsur lantai semen atau tegel, tiang besi atau kayu, atap seng atau genteng atau sirap, baik berdinding maupun tidak.</p> | <p>3. <i>A market with permanent / semi-permanent buildings is a market that uses buildings with elements of cement or floor tiles, iron or wood poles, zinc or tile roofs or shingles, whether or not walled or not.</i></p> |
| <p>4. Minimarket adalah sistem pelayanan mandiri, menjual berbagai jenis barang secara eceran, dan semua barang memiliki label harga, dengan luas bangunan kurang dari 400 m<sup>2</sup>.</p>                                    | <p>4. <i>Minimarket is a self-service system, selling various types of goods in retail, and all goods have a price tag, with a building area of less than 400 m<sup>2</sup>.</i></p>  |
| <p>5. Restoran adalah perusahaan/ usaha yang menyajikan, dan menjual makanan dan minuman bagi umum di tempat usahanya yang bertempat di sebagian atau seluruh bangunan permanen,</p>   | <p>5. <i>Restaurant type A is a company / business that serves, and sells food and beverages to the public at its place of business which is located in part or all of a permanent building, equipped with equipment</i></p>  |

dilengkapi peralatan dan perlengkapan proses pembuatan, penyimpanan dan penyajian. Proses pembuatan dari bahan baku menjadi bahan jadi dilakukan di tempat usahanya.

- |  |   |
|--|---|
| <p>6. Rumah makan adalah perusahaan/ usaha yang kegiatannya hanya menyediakan/menjual makanan (hidangan) dan minuman bagi umum di tempat usahanya, yang proses pembuatan dari bahan baku menjadi bahan jadi tidak dilakukan di tempat usahanya, termasuk rumah makan, tenda atau café pinggir jalan yang hanya buka pada malam hari.</p> | <p>6. <i>Restaurant type B is a company / business whose activities only provide / sell food (dishes) and drinks to the public at its place of business, whose manufacturing process from raw materials to finished materials is not carried out at its place of business, including restaurants, tents or roadside cafes which only open at night.</i></p> |
| <p>7. Warung / kedai makanan minuman adalah usaha yang menjual makanan dan minuman siap saji yang dijual di bangunan yang tetap dengan ciri pembeli tidak dikenakan pajak.</p>   | <p>7. <i>Food stalls are businesses that sell food and ready-to-drink beverages that are sold in permanent buildings with the characteristics of buyers not being taxed.</i></p>  |
| <p>8. Toko/warung kelontong adalah bangunan yang berfungsi sebagai tempat usaha untuk menjual barang keperluan sehari-hari secara eceran, tidak mempunyai sistem pelayanan mandiri dikelola oleh satu penjual.</p>   | <p>8. <i>A grocery store / shop is a building that functions as a place of business to sell daily necessities in retail, does not have an independent service system managed by one seller.</i></p>   |

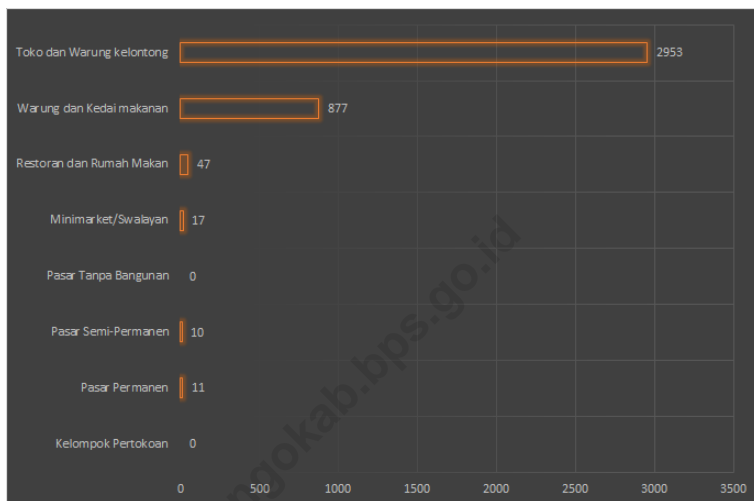
**ULASAN**

Pada tahun 2020, di Kabupaten Bone Bolango terdapat sejumlah Sarana Perdagangan yang terdiri dari toko/warung kelontong sebanyak 2.953 unit, warung/kedai makan sebanyak 877 unit, restoran/rumah makan sebanyak 47 unit, minimarket sebanyak 17 unit, dan pasar sebanyak 21 unit.

**DESCRIPTION**

*In 2020, in Bone Bolango Regency there are a number of Trade Facilities consisting of 2,953 units of grocery stores, 877 food stalls / shops, 47 units of restaurants / restaurants, 17 units of minimarkets, and 21 units of markets.*

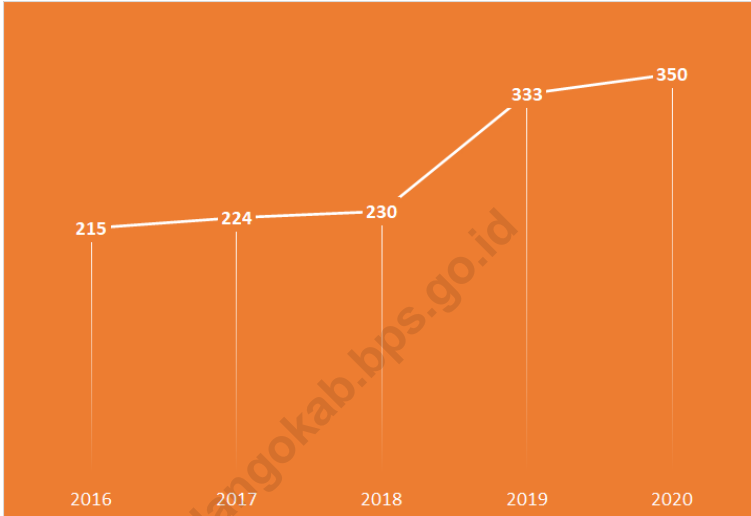
<https://bonebolangokab.bps.go.id>

**Gambar**  
**Figures** 11.1**Jumlah Sarana Perdagangan Menurut Jenisnya di  
Kabupaten Bone Bolango, 2020**  
**Number of Trading Facilities by Type of Facility in Bone  
Bolango Regency, 2020**

Sumber/Source : BPS Kabupaten Bone Bolango, Pendataan Potensi Desa (Podes) /  
BPS-Statistics of Bone Bolango Regency, Village Potential Data Collecting

**Gambar** 11.2  
**Figures**

**Jumlah Perusahaan Menurut Badan Hukum di Kabupaten Bone Bolango, 2016–2020**  
**Number of Establishment by Type of Legal Business Entity in Bone Bolango Regency, 2016–2020**



Sumber/Source : Dinas Penanaman Modal Pelayanan Terpadu Satu Pintu Kabupaten Bone Bolango /  
One-stop Investment and Integrated Services Agency of Bone Bolango Regency

**Tabel**  
**Table** 11.1**Jumlah Sarana Perdagangan Menurut Jenisnya di  
Kabupaten Bone Bolango, 2017–2020**  
**Number of Trading Facilities by Type of Facility in Bone  
Bolango Regency, 2017–2020**

<b>Jenis Sarana Perdagangan</b> <b>Type of Trading Facilities</b>	<b>2017</b>	<b>2018</b>	<b>2019</b>	<b>2020</b>
(1)	(2)	(3)	(4)	(5)
Kelompok Pertokoan / <i>Shopping Complex</i>	...	...	–	-
Pasar Permanen / <i>Permanent Markets</i>	...	...	8	11
Pasar Semi-Permanen / <i>Semi-Permanent Markets</i>	...	...	9	10
Pasar Tanpa Bangunan / <i>No Building Markets</i>	...	...	–	-
Minimarket/Swalayan / <i>Minimarkets/ Self-Service</i>	...	...	12	17
Restoran dan Rumah Makan / <i>Restaurants</i>	...	...	45	47
Warung dan Kedai makanan / <i>Food Stalls</i>	...	...	651	877
Toko dan Warung kelontong / <i>Grocery Stores</i>	...	...	2 752	2 953
<b>Jumlah / Total</b>	...	...	<b>3 477</b>	<b>3 915</b>

Sumber/Source: BPS Kabupaten Bone Bolango, Pendataan Potensi Desa (Podes) /  
BPS-Statistics of Bone Bolango Regency, Village Potential Data Collecting

**Tabel**  
**Table** 11.2

**Jumlah Pasar dan Toko Menurut Kecamatan di Kabupaten Bone Bolango, 2020**  
**Number of Market and Store by Subdistrict in Bone Bolango Regency, 2020**

Kecamatan Subdistrict	Pasar Permanen Permanent Market	Semi-Permanen Semi-Permanent Market	Toko Swalayan Self-Service Store/ Minimarket	Toko Kelontong Grocery/ Traditional Store
(1)	(2)	(3)	(4)	(5)
1. Tapa	1	-	1	187
2. Bulango Utara	-	1	-	164
3. Bulango Selatan	-	-	-	278
4. Bulango Timur	1	1	1	159
5. Bulango Ulu	-	-	-	102
6. Kabila	2	1	4	313
7. Botupingge	1	-	3	139
8. Tilongkabila	-	1	1	379
9. Suwawa	1	1	6	118
10. Suwawa Selatan	-	-	-	120
11. Suwawa Timur	2	-	1	187
12. Suwawa Tengah	1	-	-	48
13. Pinogu	-	-	-	40
14. Bone Pantai	-	1	-	198
15. Kabila Bone	1	-	-	153
16. Bone Raya	-	1	-	130
17. Bone	1	2	-	172
18. Bulawa	-	1	-	66
<b>Kabupaten Bone Bolango</b>	<b>11</b>	<b>10</b>	<b>17</b>	<b>2953</b>

Sumber/Sources: BPS Kabupaten Bone Bolango, Pendataan Potensi Desa (Podes) /  
BPS-Statistics of Bone Bolango Regency, Village Potential Data Collecting



**Tabel**  
**Table** 11.3**Jumlah Perusahaan Menurut Badan Hukum di Kabupaten Bone Bolango, 2016–2020**  
**Number of Establishment by Type of Legal Business Entity in Bone Bolango Regency, 2016–2020**

<b>Jenis Badan Hukum</b> <b>Type of Legal Business Entity</b>	<b>2016</b>	<b>2017</b>	<b>2018</b>	<b>2019</b>	<b>2020</b>
(1)	(2)	(3)	(4)	(5)	(6)
Perseroan Terbatas (PT) <i>Limited Liability Company</i>	9	8	16	31	10
Persekutuan Komanditer (CV) dan Firma <i>Commanditaire Vennootschap (CV) and Firm</i>	38	44	45	85	36
Koperasi <i>Cooperative</i>	3	3	2	8	4
Perorangan <i>Individual Company</i>	160	167	165	205	295
Lainnya <i>Others</i>	5	2	2	4	5
<b>Kabupaten Bone Bolango</b>	<b>215</b>	<b>224</b>	<b>230</b>	<b>333</b>	<b>350</b>

Sumber/Source: Dinas Penanaman Modal Pelayanan Terpadu Satu Pintu Kabupaten Bone Bolango /  
*One-stop Investment and Integrated Services Agency of Bone Bolango Regency*

## SISTEM NERACA REGIONAL *System of Regional Account*

### Laju Pertumbuhan Ekonomi Kabupaten Bone Bolango

*Economic Growth Rate in Bone Bolango Regency*



Laju pertumbuhan ekonomi Kab. Bone Bolango di tahun 2020 mengalami perlambatan sebesar

*Economic Growth Rate in Bone Bolango Regency in 2020 experienced a slowdown by*

**6,31 poin**



**PENJELASAN TEKNIS****TECHNICAL NOTES**

1. Penghitungan statistik neraca nasional mengikuti buku petunjuk yang diterbitkan oleh Perserikatan Bangsa Bangsa (PBB) dikenal sebagai Sistem Neraca Nasional (SNN). SNN adalah rekomendasi internasional tentang bagaimana menyusun ukuran aktivitas ekonomi yang sesuai dengan standar neraca baku yang didasarkan pada prinsip-prinsip ekonomi. Rekomendasi yang dimaksud dinyatakan dalam sekumpulan konsep, definisi, klasifikasi, dan aturan neraca yang disepakati secara internasional dalam mengukur indikator tertentu seperti Produk Domestik Bruto (PDB). Salah satu bentuk adaptasi pencatatan statistik nasional adalah melakukan perubahan tahun dasar PDB Indonesia dari tahun 2000 ke 2010. Perubahan tahun dasar PDB dilakukan seiring dengan mengadopsi rekomendasi PBB yang tertuang dalam Sistem Neraca Nasional 2008 (SNA 2008).

2. LProduk Domestik Bruto pada tingkat nasional serta Produk Domestik Regional Bruto (PDRB) pada tingkat regional (provinsi) menggambarkan kemampuan suatu wilayah untuk menciptakan nilai tambah pada suatu waktu tertentu. Untuk menyusun PDB maupun PDRB digunakan 2

1. *The method used to estimate national accounts statistics is based on the standard guidelines formed by United Nation known as System of National Accounts (SNA). SNA is the internationally agreed standard set of recommendations on how to compile measures of economic activity in accordance with strict accounting conventions based on economic principles. The recommendations are expressed in term of a set of concepts, definitions, classifications and accounting rules that comprise the internationally agreed standard for measuring indicators such as Gross Domestic Product (GDP). One of the improvement in the national statistical system is to rebase GDP form base year 2000 to 2010 in order to capture current economic condition. It is in line with the United Nations (UN) recommendation on 2008 SNA.*

2. *The basic measure of the value added arising from economic activity is known as Gross Domestic Product at the national level and Gross Regional Domestic Product (GRDP) at the regional level (provinces/regencies/municipalities). To compile these statistics, two approaches*

pendekatan, yaitu lapangan usaha dan pengeluaran. Keduanya menyajikan komposisi data nilai tambah dirinci menurut sumber kegiatan ekonomi (lapangan usaha) dan menurut komponen penggunaannya. PDB maupun PDRB dari sisi lapangan usaha merupakan penjumlahan seluruh komponen nilai tambah bruto yang mampu diciptakan oleh sektor-sektor ekonomi atas berbagai aktivitas produksinya. Sedangkan dari sisi pengeluaran menjelaskan tentang penggunaan dari nilai tambah tersebut.

3. PDB menurut lapangan usaha mengalami perubahan klasifikasi dari 9 lapangan usaha menjadi 17 lapangan usaha. PDB menurut lapangan usaha dirinci menurut total nilai tambah dari seluruh sektor ekonomi yang mencakup lapangan usaha Pertanian, Kehutanan, dan Perikanan; Pertambangan dan Penggalian; Industri Pengolahan; Pengadaan Listrik dan Gas; Pengadaan Air, Pengelolaan Sampah, Limbah dan Daur Ulang; Konstruksi; Perdagangan Besar dan Eceran, Reparasi Mobil dan Sepeda Motor; Transportasi dan Pergudangan; Penyediaan Akomodasi dan Makan Minum; Informasi dan Komunikasi; Jasa Keuangan dan Asuransi; Real Estat; Jasa Perusahaan; Administrasi

*have been used, i.e. "production approach" and "expenditure approach". The first approach is to measure value added produced by various kinds of economic activities, while the second approach is to measure final uses of the country's output. In other words, GDP/GRDP is the sum of total value added produced by all economic industries (activities) and the way of using it.*

3. *GDP by industry classification changes from 9 sectors to 17 industries. GDP by industry is classified by types of economic activities such as Agriculture, Forestry and Fishing; Mining and Quarrying; Manufacturing; Electricity and Gas; Water supply, Sewerage, Waste Management and Remediation Activities; Construction; Wholesale and Retail Trade; Repair of Motor Vehicles and Motorcycles; Transportation and Storage; Accommodation and Food Service Activities; Information and Communication; Financial and Insurance Activities; Real Estate Activities; Business Activities; Public Administration; Defence and Compulsory Social Security; Education; Human Health and Social Work Activities; and Other*

Pemerintahan, Pertahanan dan Jaminan Sosial Wajib; Jasa Pendidikan; Jasa Kesehatan dan Kegiatan Sosial; dan Jasa lainnya .

*Services Activities .*

4. PDB menurut pengeluaran mengalami perubahan klasifikasi dimana pengeluaran konsumsi Lembaga Non Profit yang Melayani Rumah Tangga (LNPR) yang sebelumnya termasuk bagian dari pengeluaran konsumsi rumah tangga menjadi komponen terpisah. Sehingga klasifikasi PDB menurut pengeluaran dirinci menjadi 7 komponen yaitu komponen pengeluaran konsumsi rumah tangga, pengeluaran konsumsi LNPR, pengeluaran konsumsi pemerintah, pembentukan modal tetap bruto, perubahan inventori, ekspor barang dan jasa, dan impor barang dan jasa.
4. *GDP by expenditure classification changes where consumption expenditure Non-profit Institutions Serving Households (NPISH) previously included as part of household consumption expenditure is taken out into separate component. So that, GDP by type of expenditures is classified into: household consumption expenditure, NPISH consumption expenditure, government consumption expenditure, gross fixed capital formation, changes in inventories, exports of goods and services, and imports of goods and services.*
5. Pengeluaran konsumsi rumah tangga mencakup berbagai pengeluaran konsumsi akhir rumah tangga atas barang dan jasa untuk memenuhi kebutuhan individu ataupun kelompok secara langsung. Pengeluaran rumah tangga di sini mencakup makanan dan minuman selain restoran; pakaian, alas kaki dan jasa perawatannya; perumahan dan perlengkapan rumah tangga; kesehatan dan pendidikan; transportasi dan komunikasi; restoran dan hotel serta lainnya.
5. *Household consumption expenditures consist of expenditures incurred by households, which are used for both individual or collective needs. Household consumptions are classified into food and beverages other than restaurants; clothing, footwear, and related maintenance services; housing and household equipment; health and education; transport and communication; restaurants and hotels; and others.*

6. Pengeluaran Pemerintah terdiri dari Pengeluaran Konsumsi Individu dan Pengeluaran Konsumsi Kolektif. Barang dan jasa individu merupakan barang dan jasa privat, dimana ciri-ciri barang privat adalah a) ScarMunicipality, yaitu ada kelangkaan/ keterbatasan dalam jumlah; b) Excludable consumption, yaitu konsumsi suatu barang dapat dibatasi hanya pada mereka yang memenuhi persyaratan tertentu (biasanya harga); c) Rivalrous competition, yaitu konsumsi oleh satu konsumen akan mengurangi atau menghilangkan kesempatan pihak lain untuk melakukan hal serupa. Contoh barang dan jasa yang dihasilkan pemerintah dan tergolong sebagai barang dan jasa individu adalah jasa pelayanan kesehatan pemerintah di rumah sakit/puskesmas dan jasa pendidikan di sekolah/universitas negeri. Sedangkan barang dan jasa kolektif ekuivalen dengan barang publik yang memiliki ciri a) Non rivalry, yaitu penggunaan satu konsumen terhadap suatu barang tidak mengurangi kesempatan konsumen lain untuk juga mengkonsumsi barang tersebut; b) Non excludable, yaitu apabila suatu barang publik tersedia, maka tidak ada yang dapat menghalangi siapapun untuk memperoleh manfaat dari barang tersebut atau dengan
6. *Government consumption expenditure consists of Individual Consumption Expenditure and Collective Consumption Expenditure. Individual goods and services are private goods and services, which the characteristics of private goods is a) ScarMunicipality, that there is a scarMunicipality/ limited in number; b) Excludable consumption, the consumption of goods can be limited only to those who meet certain requirements (usually the price); c) Rivalrous competition, ie consumption by the consumer will reduce or eliminate the chance of another party to do so. Examples of goods and services produced by government and classified as goods and services of individuals is the government health services in hospitals/health centers and education services in schools/universities. Collective goods and services equivalent to public goods characterized by a) Non-rivalry, namely the use of a consumer for an item does not reduce the chance of another consumer to also consume goods; b) Non-excludable, i.e. when a public good available, then nothing can hinder anyone to benefit from the goods or in other words everyone has access to the goods. Examples of goods and services produced by government and classified as collective goods and services is carried military defense services and the police's security.*

kata lain setiap orang memiliki akses ke barang tersebut. Contoh barang dan jasa yang dihasilkan pemerintah dan tergolong sebagai barang dan jasa kolektif adalah jasa pertahanan yang dilakukan TNI dan keamanan yang dilakukan kepolisian.

7. Pembentukan Modal Tetap Bruto (PMTB) mencakup pengadaan, pembuatan, dan pembelian barang modal. Barang modal dimaksud adalah barang-barang yang digunakan untuk proses produksi, tahan lama atau yang mempunyai umur pemakaian lebih dari satu tahun seperti bangunan, mesin-mesin dan alat angkut. Termasuk pula di sini perbaikan besar (berat) yang sifatnya memperpanjang umur atau mengubah bentuk atau kapasitas barang modal tersebut. Pengeluaran barang modal untuk keperluan militer juga dicakup sebagai PMTB. Klasifikasi komponen PMTB dibagi menjadi 6 sub komponen yaitu Konstruksi; Mesin dan Peralatan; Kendaraan; Peralatan Lainnya; Cultivated Biological Resources (CBR) dan Produk Kekayaan Intelektual.
7. *Gross Fixed Capital Formation (GFCF) includes procurement, manufacture, and the purchase of capital goods. Capital goods are goods which are used for the production process, durable or have a service life of more than one year such as buildings, machinery, and transportation equipment. Including here: huge improvement that are to extend the life or changing the shape or the capaMunicipality of the capital goods. Capital expenditures for military purposes are also covered as GFCF. GFCF component are classified into six sub-components: Construction; Machinery and Equipment; vehicle; Other equipment; Cultivated Biological Resources (CBR) and Intellectual Property Product.*
8. Ekspor barang dan jasa merupakan transaksi perdagangan barang dan jasa dari penduduk (residen) ke bukan penduduk (nonresiden). Impor barang dan jasa adalah transaksi perdagangan dari
8. *Exports of goods and services consist of transactions of goods and services from residents to non-residents. Imports of goods and services consist of transaction of goods and services from non-*



bukan penduduk ke penduduk. Ekspor atau impor barang terjadi pada saat terjadi perubahan hak kepemilikan barang antara penduduk dengan bukan penduduk (dengan atau tanpa perpindahan fisik barang tersebut). Pada PDB dengan tahun dasar 2010, ekspor dan impor barang dirinci menjadi nonmigas dan migas.

*residents to residents. Exports and imports of goods occur when there are changes in ownership of goods between residents and non-residents (with or without physical movements of goods across frontiers). On the GDP at 2010 basic year, exports and imports of goods specified into non oil and gas and oil and gas.*

9. Produk Domestik Bruto maupun agregat turunannya disajikan dalam 2 (dua) versi penilaian, yaitu atas dasar "harga berlaku" dan atas dasar "harga konstan". Disebut sebagai harga berlaku karena seluruh agregat dinilai dengan menggunakan harga pada tahun berjalan, sedangkan harga konstan penilaiannya didasarkan kepada harga satu tahun dasar tertentu, dalam publikasi ini digunakan harga tahun 2010.

9. *GDP and its aggregations are presented in two forms: at current market prices and at constant base year market prices. In presenting current market prices, all aggregates are valued at current market prices, while base year constant market prices are shown by valuing all aggregates at fixed base year prices. Year of 2010 is used as the base year in this publication.*

10. Laju pertumbuhan Produk Domestik Bruto diperoleh dari perhitungan PDB atas dasar harga konstan. Diperoleh dengan cara mengurangi nilai PDB pada tahun ke-n terhadap nilai pada tahun ke n-1 (tahun sebelumnya), dibagi dengan nilai pada tahun ke n-1, dikalikan dengan 100 persen. Laju pertumbuhan menunjukkan perkembangan agregat pendapatan dari satu waktu tertentu terhadap waktu sebelumnya.

10. *Growth rate of Gross Domestic Product is derived from GDP at constant market prices. It is obtained by subtracting the value of GDP year n with the value of GDP year n-1, divided by the value of GDP year n-1 then multiplied by 100 percent. The growth rate of GDP explains the income growth during the given period.*

**ULASAN****DESCRIPTION**

Produk Domestik Regional Bruto atas dasar harga berlaku menurut lapangan usaha pada tahun 2020 mengalami kenaikan dari 4.579,49 milyar rupiah di tahun 2019 menjadi 4.648,85 di tahun 2020. Dari Produk Domestik Regional Bruto di tahun 2020, kontribusi paling besar diperoleh dari sektor Pertanian, Kehutanan, dan Perikanan sebesar 36,08%. Hal tersebut menandakan sektor tersebut paling berpengaruh terhadap nilai Produk Domestik Regional Bruto Kabupaten Bone Bolango tahun 2020. Persentase sektor tersebut mengalami kenaikan sebesar 0,03% dari tahun 2019.

*Gross Regional Domestic Product at current prices by business fields in 2020 increased from 4,579.49 billion in 2019 to 4,648.85 in 2020. Of the Gross Regional Domestic Product in 2020, the biggest contribution was obtained from the Agriculture, Forestry and Fisheries sectors is 36.08%. This indicates that the sector has the most influence on the value of Bone Bolango Regency's Gross Regional Domestic Product in 2020. The percentage of the sector has increased by 0.03% from 2019.*

Laju pertumbuhan produk domestik regional bruto atas dasar harga konstan menurut lapangan usaha pada tahun 2020 mengalami penurunan dibanding tahun sebelumnya, yaitu 6,37 persen di tahun 2019, menjadi 0,06 persen di tahun 2020. Hal ini menandakan bahwa terjadi perlambatan kegiatan produksi pada tahun 2020, dibandingkan dengan tahun 2019.

*The rate of growth of gross regional domestic product based on constant prices by business field in 2020 decreased compared to the previous year, which was 6.37 percent in 2019, to 0.06 percent in 2020. This indicates that there was a slowdown in production activities in 2020, compared by 2019.*

Untuk Produk Domestik Regional Bruto atas dasar harga berlaku menurut pengeluaran tahun 2019, komponen yang paling besar menyumbang angka PDRB adalah Pengeluaran Konsumsi Rumah Tangga, sebesar 2.819,36 miliar rupiah, atau sebesar 61,57%.

*For Gross Regional Domestic Product at current prices according to expenditure in 2019, the biggest component contributing to the GRDP figure is Household Consumption Expenditures, amounting to 2,819.36 billion rupiah, or as much as 61.57%.*

Masih terdapat komponen

*There were still components that*

yang mengalami penurunan, yaitu komponen Net ekspor barang dan jasa, sebesar -828,31 miliar rupiah. Hal ini menandakan nilai impor pada tahun 2019, lebih besar dari pada nilai ekspor.

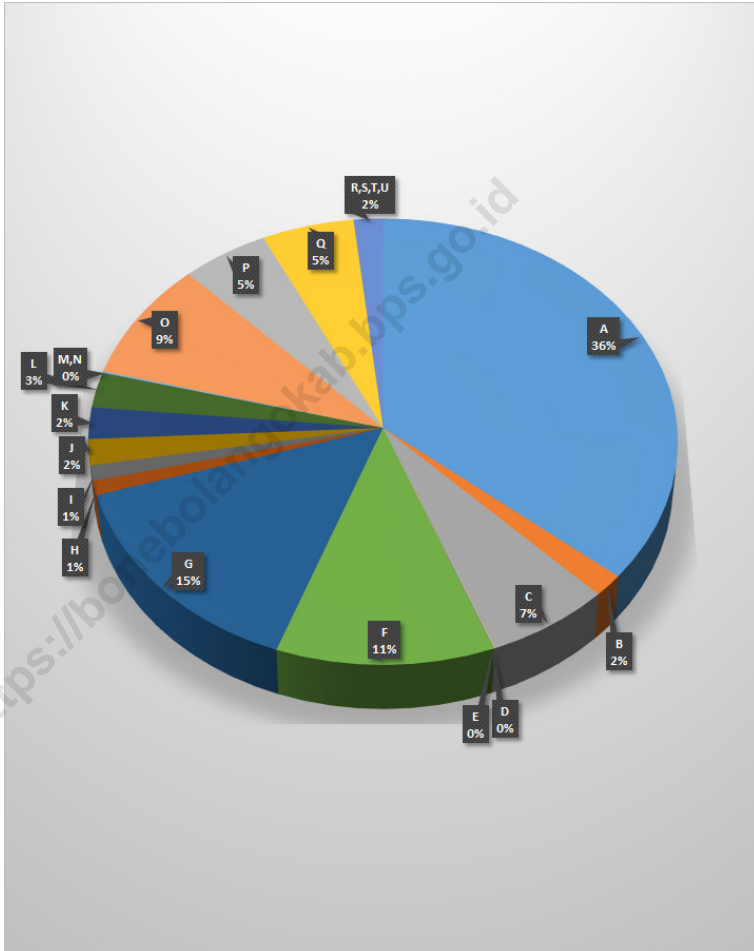
*experienced a decline, namely the Export net of goods and services, amounting to -828.31 billion rupiah. This indicates the value of imports in 2019, greater than the value of exports.*

<https://bonebolangokab.bps.go.id>

**Gambar** 12.1  
**Figures**

**Distribusi Persentase Produk Domestik Regional Bruto Atas Dasar Harga Berlaku Menurut Lapangan Usaha di Kabupaten Bone Bolango, 2020**

*Percentage Distribution of Gross Regional Domestic Product at Current Market Prices by Industry in Bone Bolango Regency, 2020*

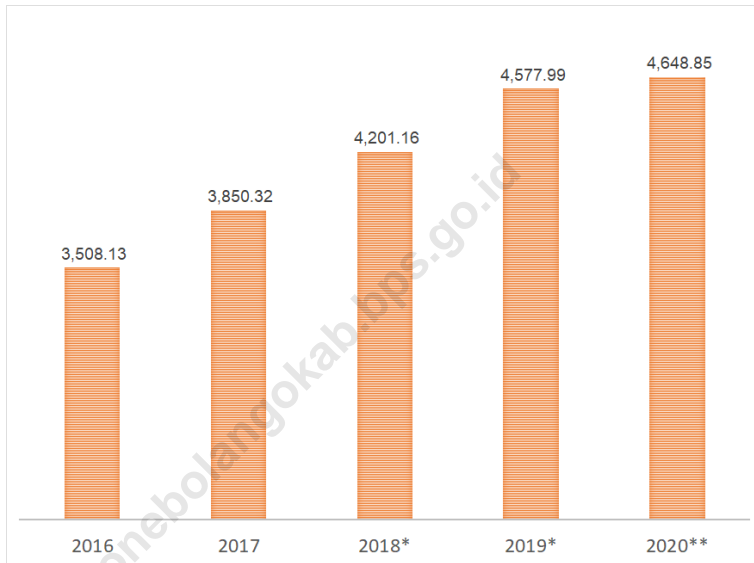


Catatan/Note: Angka sangat sementara / Very temporary number

Sumber/Source: Badan Pusat Statistik Kabupaten Bone Bolango / BPS - Statistics of Bone Bolango Regency

**Gambar** 12.2  
**Figures**

**Produk Domestik Regional Bruto Atas Dasar Harga Berlaku Menurut Lapangan Usaha di Kabupaten Bone Bolango (miliar rupiah), 2016–2020**  
**Gross Regional Domestic Product at Current Market Prices by Industry in Bone Bolango Regency (billion rupiahs), 2016–2020**



Catatan/Note: 2019 merupakan angka sementara / 2019 is temporary number  
2020 merupakan angka sangat sementara / 2020 is very temporary number

Sumber/Source: Badan Pusat Statistik Kabupaten Bone Bolango / BPS - Statistics of Bone Bolango Regency

**Tabel**  
**Table** 12.1.

**Produk Domestik Regional Bruto Atas Dasar Harga Berlaku Menurut Lapangan Usaha di Kabupaten Bone Bolango (miliar rupiah), 2016–2020**  
**Gross Regional Domestic Product at Current Market Prices by Industry in Bone Bolango Regency (billion rupiahs), 2016–2020**

Lapangan Usaha/Industry	2016	2017	2018	2019	2020
(1)	(2)	(3)	(4)	(5)	(6)
A Pertanian, Kehutanan, dan Perikanan/ <i>Agriculture, Forestry, and Fishing</i>	1 259,56	1 389,58	1 511,36	1 650,69	1 677,44
B Pertambangan dan Penggalian/ <i>Mining and Quarrying</i>	59,29	60,41	63,20	69,05	74,04
C Industri Pengolahan/ <i>Manufacturing</i>	221,39	245,47	269,20	303,13	302,48
D Pengadaan Listrik dan Gas/ <i>Electricity and Gas</i>	0,82	0,98	1,08	1,19	1,37
E Pengadaan Air; Pengelolaan Sampah, Limbah, dan Daur Ulang/ <i>Water Supply; Sewerage, Waste Management, and Remediation Activities</i>	1,05	1,24	1,42	1,63	1,58
F Konstruksi/ <i>Construction</i>	413,70	464,24	507,79	523,98	525,19
G Perdagangan Besar dan Eceran; Reparasi Mobil dan Sepeda Motor/ <i>Wholesale and Retail Trade; Repair of Motor Vehicles and Motorcycles</i>	446,56	513,22	588,19	680,43	681,88
H Transportasi dan Pergudangan/ <i>Transportation and Storage</i>	39,65	42,22	44,77	47,88	47,35
I Penyediaan Akomodasi dan Makan Minum/ <i>Accommodation and Food Service Activities</i>	37,96	42,54	47,30	51,15	51,06
J Informasi dan Komunikasi/ <i>Information and Communication</i>	64,30	71,26	78,22	84,01	87,31

Lanjutan Tabel/*Continued Table 12.1*

Lapangan Usaha/ <i>Industry</i>		2016	2017	2018	2019	2020
(1)		(2)	(3)	(4)	(5)	(6)
K	Jasa Keuangan dan Asuransi/ <i>Financial and Insurance Activities</i>	78,76	89,92	95,49	94,58	105,95
L	Real Estat/ <i>Real Estate Activities</i>	93,43	100,22	106,84	118,07	119,53
M,N	Jasa Perusahaan/ <i>Business Activities</i>	4,56	4,97	5,31	5,76	5,44
O	Administrasi Pemerintahan, Pertahanan, dan Jaminan Sosial Wajib/ <i>Public Administration and Defence; Compulsory Social Security</i>	378,12	379,24	387,98	401,96	403,43
P	Jasa Pendidikan/ <i>Education</i>	160,45	176,02	198,21	220,79	236,19
Q	Jasa Kesehatan dan Kegiatan Sosial/ <i>Human Health and Social Work Activities</i>	178,04	194,74	216,92	241,22	249,50
R,S,T,U	Jasa Lainnya/ <i>Other Services Activities</i>	70,48	74,04	77,88	82,47	79,11
<b>Produk Domestik Regional Bruto/<i>Gross Regional Domestic Product</i></b>		<b>3 508,13</b>	<b>3 850,32</b>	<b>4 201,16</b>	<b>4 577,99</b>	<b>4 648,85</b>

Catatan/*Note*: 2019 merupakan angka sementara / *2019 is temporary number*  
2020 merupakan angka sangat sementara / *2020 is very temporary number*

Sumber/*Source*: Badan Pusat Statistik Kabupaten Bone Bolango / *BPS - Statistics of Bone Bolango Regency*

**Tabel**  
**Table** 12.2

**Produk Domestik Regional Bruto Atas Dasar Harga Konstan 2010 Menurut Lapangan Usaha di Kabupaten Bone Bolango (miliar rupiah), 2016–2020**  
**Gross Regional Domestic Product at 2010 Constant Market Prices by Industry in Bone Bolango Regency (billion rupiahs), 2016–2020**

<b>Lapangan Usaha/Industry</b>	<b>2016</b>	<b>2017</b>	<b>2018</b>	<b>2019</b>	<b>2020</b>
(1)	(2)	(3)	(4)	(5)	(6)
A Pertanian, Kehutanan, dan Perikanan/ <i>Agriculture, Forestry, and Fishing</i>	912,55	981,14	1 039,96	1 094,66	1 085,98
B Pertambangan dan Penggalian/ <i>Mining and Quarrying</i>	44,73	44,72	45,27	47,78	47,17
C Industri Pengolahan/ <i>Manufacturing</i>	157,73	168,70	179,76	199,65	197,36
D Pengadaan Listrik dan Gas/ <i>Electricity and Gas</i>	1,08	1,17	1,25	1,36	1,59
E Pengadaan Air; Pengelolaan Sampah, Limbah, dan Daur Ulang/ <i>Water Supply; Sewerage, Waste Management, and Remediation Activities</i>	0,75	0,86	0,98	1,13	1,09
F Konstruksi/ <i>Construction</i>	293,72	325,25	345,82	350,62	350,09
G Perdagangan Besar dan Eceran; Reparasi Mobil dan Sepeda Motor/ <i>Wholesale and Retail Trade; Repair of Motor Vehicles and Motorcycles</i>	322,13	359,03	399,22	451,45	446,29
H Transportasi dan Pergudangan/ <i>Transportation and Storage</i>	30,98	32,29	34,00	35,84	34,15
I Penyediaan Akomodasi dan Makan Minum/ <i>Accommodation and Food Service Activities</i>	29,80	32,54	35,37	37,61	37,22
J Informasi dan Komunikasi/ <i>Information and Communication</i>	53,84	59,53	65,28	70,04	75,13



Lanjutan Tabel/*Continued Table 12.2*

<b>Lapangan Usaha/Industry</b>		<b>2016</b>	<b>2017</b>	<b>2018</b>	<b>2019</b>	<b>2020</b>
(1)		(2)	(3)	(4)	(5)	(6)
K	Jasa Keuangan dan Asuransi/ <i>Financial and Insurance Activities</i>	57,69	63,52	65,33	63,75	71,02
L	Real Estat/ <i>Real Estate Activities</i>	68,25	72,47	76,49	83,61	84,48
M,N	Jasa Perusahaan/ <i>Business Activities</i>	3,35	3,59	3,78	4,01	3,75
O	Administrasi Pemerintahan, Pertahanan, dan Jaminan Sosial Wajib/ <i>Public Administration and Defence; Compulsory Social Security</i>	309,56	310,14	315,85	324,20	324,22
P	Jasa Pendidikan/ <i>Education</i>	124,71	129,79	141,17	154,15	161,92
Q	Jasa Kesehatan dan Kegiatan Sosial/ <i>Human Health and Social Work Activities</i>	135,17	143,82	156,94	172,40	175,67
R,S,T,U	Jasa Lainnya/ <i>Other Services Activities</i>	55,27	57,09	59,01	61,63	58,72
<b>Produk Domestik Regional Bruto/<i>Gross Regional Domestic Product</i></b>		<b>2 601,32</b>	<b>2 785,64</b>	<b>2 965,46</b>	<b>3 153,90</b>	<b>3 155,84</b>

Catatan/Note: 2019 merupakan angka sementara / *2019 is temporary number*  
2020 merupakan angka sangat sementara / *2020 is very temporary number*

Sumber/Source: Badan Pusat Statistik Kabupaten Bone Bolango / *BPS - Statistics of Bone Bolango Regency*

**Tabel**  
**Table** 12.3

**Distribusi Persentase Produk Domestik Regional Bruto Atas Dasar Harga Berlaku Menurut Lapangan Usaha di Kabupaten Bone Bolango, 2016–2020**  
**Percentage Distribution of Gross Regional Domestic Product at Current Market Prices by Industry in Bone Bolango Regency, 2016–2020**

Lapangan Usaha/ <i>Industry</i>	2016	2017	2018	2019	2020
(1)	(2)	(3)	(4)	(5)	(6)
A Pertanian, Kehutanan, dan Perikanan/ <i>Agriculture, Forestry, and Fishing</i>	35,90	36,09	35,97	36,06	36,08
B Pertambangan dan Penggalian/ <i>Mining and Quarrying</i>	1,69	1,57	1,50	1,51	1,59
C Industri Pengolahan/ <i>Manufacturing</i>	6,31	6,38	6,41	6,62	6,51
D Pengadaan Listrik dan Gas/ <i>Electricity and Gas</i>	0,02	0,03	0,03	0,03	0,03
E Pengadaan Air; Pengelolaan Sampah, Limbah, dan Daur Ulang/ <i>Water Supply; Sewerage, Waste Management, and Remediation Activities</i>	0,03	0,03	0,03	0,04	0,03
F Konstruksi/ <i>Construction</i>	11,79	12,06	12,09	11,45	11,30
G Perdagangan Besar dan Eceran; Reparasi Mobil dan Sepeda Motor/ <i>Wholesale and Retail Trade; Repair of Motor Vehicles and Motorcycles</i>	12,73	13,33	14,00	14,86	14,67
H Transportasi dan Pergudangan/ <i>Transportation and Storage</i>	1,13	1,10	1,07	1,05	1,02
I Penyediaan Akomodasi dan Makan Minum/ <i>Accommodation and Food Service Activities</i>	1,08	1,10	1,13	1,12	1,10
J Informasi dan Komunikasi/ <i>Information and Communication</i>	1,83	1,85	1,86	1,83	1,88
K Jasa Keuangan dan Asuransi/ <i>Financial and Insurance Activities</i>	2,24	2,34	2,27	2,07	2,28

Lanjutan Tabel/*Continued Table* 12.3

Lapangan Usaha/ <i>Industry</i>		2016	2017	2018	2019	2020
(1)		(2)	(3)	(4)	(5)	(6)
L	Real Estat/ <i>Real Estate Activities</i>	2,66	2,60	2,54	2,58	2,57
M,N	Jasa Perusahaan/ <i>Business Activities</i>	0,13	0,13	0,13	0,13	0,12
O	Administrasi Pemerintahan, Pertahanan, dan Jaminan Sosial Wajib/ <i>Public Administration and Defence; Compulsory Social Security</i>	10,78	9,85	9,24	8,78	8,68
P	Jasa Pendidikan/ <i>Education</i>	4,57	4,57	4,72	4,82	5,08
Q	Jasa Kesehatan dan Kegiatan Sosial/ <i>Human Health and Social Work Activities</i>	5,08	5,06	5,16	5,27	5,37
R,S,T,U	Jasa Lainnya/ <i>Other Services Activities</i>	2,01	1,92	1,85	1,80	1,70
<b>Produk Domestik Regional Bruto/<i>Gross Regional Domestic Product</i></b>		<b>100,00</b>	<b>100,00</b>	<b>100,00</b>	<b>100,00</b>	<b>100,00</b>

Catatan/*Note*: 2019 merupakan angka sementara / *2019 is temporary number*

2020 merupakan angka sangat sementara / *2020 is very temporary number*

Sumber/*Source*: Badan Pusat Statistik Kabupaten Bone Bolango / *BPS - Statistics of Bone Bolango Regency*

**Tabel**  
**Table** 12.4

**Laju Pertumbuhan Produk Domestik Regional Bruto Atas Dasar Harga Konstan 2010 Menurut Lapangan Usaha di Kabupaten Bone Bolango (persen), 2017–2020**  
**Growth Rate of Gross Regional Domestic Product at 2010 Constant Market Prices by Industry in Bone Bolango Regency (percent), 2017–2020**

Lapangan Usaha/Industry		2017	2018	2019	2020
(1)		(2)	(3)	(4)	(5)
A	Pertanian, Kehutanan, dan Perikanan/ <i>Agriculture, Forestry, and Fishing</i>	7,52	5,99	5,27	-0,79
B	Pertambangan dan Penggalian/ <i>Mining and Quarrying</i>	-0,01	1,03	5,75	-1,28
C	Industri Pengolahan/ <i>Manufacturing</i>	6,96	6,56	11,06	-1,15
D	Pengadaan Listrik dan Gas/ <i>Electricity and Gas</i>	7,76	7,02	8,58	17,28
E	Pengadaan Air; Pengelolaan Sampah, Limbah, dan Daur Ulang/ <i>Water Supply; Sewerage, Waste Management, and Remediation Activities</i>	13,88	14,72	14,61	-3,53
F	Konstruksi/ <i>Construction</i>	10,74	6,51	1,39	-0,15
G	Perdagangan Besar dan Eceran; Reparasi Mobil dan Sepeda Motor/ <i>Wholesale and Retail Trade; Repair of Motor Vehicles and Motorcycles</i>	11,45	11,21	13,08	-1,14
H	Transportasi dan Pergudangan/ <i>Transportation and Storage</i>	4,21	5,29	5,43	-4,72
I	Penyediaan Akomodasi dan Makan Minum/ <i>Accommodation and Food Service Activities</i>	9,18	8,70	6,33	-1,03
J	Informasi dan Komunikasi/ <i>Information and Communication</i>	10,56	9,66	7,79	7,27
K	Jasa Keuangan dan Asuransi/ <i>Financial and Insurance Activities</i>	10,11	2,84	-2,41	11,39
L	Real Estat/ <i>Real Estate Activities</i>	6,17	5,55	9,32	1,04
M,N	Jasa Perusahaan/ <i>Business Activities</i>	7,14	5,53	5,95	-6,41

Lanjutan Tabel/*Continued Table 12.4*

Lapangan Usaha/ <i>Industry</i>		2017	2018	2019	2020
	(1)	(2)	(3)	(4)	(5)
0	Administrasi Pemerintahan, Pertahanan, dan Jaminan Sosial Wajib/ <i>Public Administration and Defence; Compulsory Social Security</i>	0,19	1,85	2,64	0,01
P	Jasa Pendidikan/ <i>Education</i>	4,07	8,77	9,20	5,04
Q	Jasa Kesehatan dan Kegiatan Sosial/ <i>Human Health and Social Work Activities</i>	6,40	9,12	9,85	1,89
R,S,T,U	Jasa Lainnya/ <i>Other Services Activities</i>	3,29	3,36	4,45	-4,73
<b>Produk Domestik Regional Bruto/<i>Gross Regional Domestic Product</i></b>		<b>7,09</b>	<b>6,48</b>	<b>6,37</b>	<b>0,06</b>

Catatan/*Note*: 2019 merupakan angka sementara / *2019 is temporary number*  
 2020 merupakan angka sangat sementara / *2020 is very temporary number*

Sumber/*Source*: Badan Pusat Statistik Kabupaten Bone Bolango / *BPS - Statistics of Bone Bolango Regency*

**Tabel**  
**Table** 12.5

**Produk Domestik Regional Bruto Atas Dasar Harga Berlaku Menurut Jenis Pengeluaran di Kabupaten Bone Bolango (miliar rupiah), 2016–2020**  
**Gross Regional Domestic Product at Current Market Prices by Type of Expenditure in Bone Bolango Regency (billion rupiahs), 2016–2020**

<b>Jenis Pengeluaran</b> <b>Type of Expenditure</b>	<b>2016</b>	<b>2017</b>	<b>2018</b>	<b>2019</b>	<b>2020</b>
(1)	(2)	(3)	(4)	(5)	(6)
Pengeluaran Konsumsi Rumah Tangga <i>Household Consumption Expenditure</i>	2 150,87	2 375,36	2 586,15	2 819,36	...
Pengeluaran Konsumsi LNPRT <i>NPISH Consumption Expenditure</i>	20,06	22,33	24,72	27,75	...
Pengeluaran Konsumsi Pemerintah <i>Government Consumption Expenditure</i>	1 001,03	1 091,36	1 152,06	1 205,36	...
Pembentukan Modal Tetap Bruto <i>Gross Fixed Capital Formation</i>	989,03	1 075,45	1 155,75	1 216,72	...
Perubahan Inventori <i>Changes in Inventories</i>	104,33	120,17	132,64	138,60	...
Net Ekspor Barang dan Jasa/ <i>Exports Net of Goods and Services</i>	-757,20	-834,36	-849,26	-828,31	...
<b>Produk Domestik Regional Bruto/Gross Regional Domestic Product</b>	<b>3 508,13</b>	<b>3 850,32</b>	<b>4 202,06</b>	<b>4 579,49</b>	<b>...</b>

Catatan/Note: 2018 merupakan angka sementara / 2018 is temporary number  
2019 merupakan angka sangat sementara / 2019 is very temporary number

Sumber/Source: Badan Pusat Statistik Kabupaten Bone Bolango / BPS - Statistics of Bone Bolango Regency

**Tabel**  
**Table** 12.6

**Produk Domestik Regional Bruto Atas Dasar Harga Konstan 2010 Menurut Jenis Pengeluaran di Kabupaten Bone Bolango (miliar rupiah), 2016–2020**  
**Gross Regional Domestic Product at 2010 Constant Market Prices by Type of Expenditure in Bone Bolango Regency (billion rupiahs), 2016–2020**

<b>Jenis Pengeluaran</b> <b>Type of Expenditure</b>	<b>2016</b>	<b>2017</b>	<b>2018</b>	<b>2019</b>	<b>2020</b>
(1)	(2)	(3)	(4)	(5)	(6)
Pengeluaran Konsumsi Rumah Tangga <i>Household Consumption Expenditure</i>	1 605,03	1 717,34	1 828,00	1 947,15	...
Pengeluaran Konsumsi LNPRT <i>NPISH Consumption Expenditure</i>	15,71	17,06	18,45	20,36	...
Pengeluaran Konsumsi Pemerintah <i>Government Consumption Expenditure</i>	687,41	724,43	754,27	784,51	...
Pembentukan Modal Tetap Bruto <i>Gross Fixed Capital Formation</i>	786,79	833,56	871,84	901,00	...
Perubahan Inventori <i>Changes in Inventories</i>	59,09	64,07	68,64	70,15	...
Net Ekspor Barang dan Jasa/ <i>Exports</i> <i>Net of Goods and Services</i>	-552,70	-570,81	-575,18	-568,24	...
<b>Produk Domestik Regional Bruto/Gross Regional Domestic Product</b>	<b>2 601,32</b>	<b>2 785,64</b>	<b>2 966,02</b>	<b>3 154,92</b>	<b>...</b>

Catatan/Note: 2018 merupakan angka sementara / 2018 is temporary number

2019 merupakan angka sangat sementara / 2019 is very temporary number

Sumber/Source: Badan Pusat Statistik Kabupaten Bone Bolango / BPS - Statistics of Bone Bolango Regency

**Tabel**  
**Table** 12.7

**Distribusi Persentase Produk Domestik Regional Bruto Atas Dasar Harga Berlaku Menurut Pengeluaran, 2016 - 2020**  
**Percentage Distribution of Gross Regional Domestic Product at Current Prices by Expenditure, 2016 - 2020**

<b>Jenis Pengeluaran</b> <i>Type of Expenditure</i>	<b>2016</b>	<b>2017</b>	<b>2018</b>	<b>2019</b>	<b>2020</b>
(1)	(2)	(3)	(4)	(5)	(6)
Pengeluaran Konsumsi Rumah Tangga <i>Household Consumption Expenditure</i>	61,31	61,69	61,54	61,57	...
Pengeluaran Konsumsi LNPRT <i>NPISH Consumption Expenditure</i>	0,57	0,58	0,59	0,61	...
Pengeluaran Konsumsi Pemerintah <i>Government Consumption Expenditure</i>	28,53	28,34	27,42	26,32	...
Pembentukan Modal Tetap Bruto <i>Gross Fixed Capital Formation</i>	28,19	27,93	27,50	26,57	...
Perubahan Inventori <i>Changes in Inventories</i>	2,97	3,12	3,16	3,03	...
Net Ekspor Barang dan Jasa <i>Export Net of Goods and Services</i>	-21,58	-21,67	-20,21	-18,09	...
<b>Produk Domestik Regional Bruto /</b> <b>Gross Regional Domestic Product</b>	<b>100,00</b>	<b>100,00</b>	<b>100,00</b>	<b>100,00</b>	<b>...</b>

Catatan/Note: 2018 merupakan angka sementara / 2018 is temporary number  
 2019 merupakan angka sangat sementara / 2019 is very temporary number

Sumber/Source: Badan Pusat Statistik Kabupaten Bone Bolango / BPS - Statistics of Bone Bolango Regency



**Tabel**  
**Table** 12.8

**Laju Pertumbuhan Produk Domestik Regional Bruto Atas Dasar Harga Konstan 2010 Menurut Pengeluaran, 2016 - 2020**  
**Growth rate of Gross Regional Domestic Product at 2010 Constant Prices by Expenditure, 2016 - 2020**

<b>Jenis Pengeluaran</b> <i>Type of Expenditure</i>	<b>2016</b>	<b>2017</b>	<b>2018</b>	<b>2019</b>	<b>2020</b>
(1)	(2)	(3)	(4)	(5)	(6)
Pengeluaran Konsumsi Rumah Tangga <i>Household Consumption Expenditure</i>	6,41	7,00	6,44	6,52	...
Pengeluaran Konsumsi LNPRT <i>NPISH Consumption Expenditure</i>	5,86	8,59	8,17	10,38	...
Pengeluaran Konsumsi Pemerintah <i>Government Consumption Expenditure</i>	5,32	5,38	4,12	4,01	...
Pembentukan Modal Tetap Bruto <i>Gross Fixed Capital Formation</i>	5,95	5,94	4,59	3,35	...
Perubahan Inventori <i>Changes in Inventories</i>	-	-	-	-	...
Net Ekspor Barang dan Jasa <i>Export Net of Goods and Services</i>	-	-	-	-	...
<b>Produk Domestik Regional Bruto /</b> <b>Gross Regional Domestic Product</b>	<b>6,62</b>	<b>7,09</b>	<b>6,48</b>	<b>6,37</b>	<b>...</b>

Catatan/Note: 2018 merupakan angka sementara / 2018 is temporary number  
 2019 merupakan angka sangat sementara / 2019 is very temporary number

Sumber/Source: Badan Pusat Statistik Kabupaten Bone Bolango / BPS - Statistics of Bone Bolango Regency

# BAB 13

Chapter

## PERBANDINGAN ANTAR KABUPATEN/KOTA *Regency/Municipal Comparison*



**INDEKS PEMBANGUNAN MANUSIA 2020**

**Human Development Index**



**PENJELASAN TEKNIS**

1. Sumber utama data kependudukan adalah sensus penduduk yang dilaksanakan setiap sepuluh tahun sekali. Sensus penduduk telah dilaksanakan sebanyak enam kali sejak Indonesia merdeka, yaitu tahun 1961, 1971, 1980, 1990, 2000, dan 2010.
2. Laju pertumbuhan Produk Domestik Regional Bruto diperoleh dari perhitungan PDRB atas dasar harga konstan. Diperoleh dengan cara mengurangi nilai PDRB pada tahun ke-n terhadap nilai pada tahun ke n-1 (tahun sebelumnya), dibagi dengan nilai pada tahun ke n-1, dikalikan dengan 100 persen. Laju pertumbuhan menunjukkan perkembangan agregat pendapatan dari satu waktu tertentu terhadap waktu sebelumnya.
3. Penduduk miskin adalah penduduk yang memiliki rata-rata pengeluaran per kapita per bulan di bawah Garis Kemiskinan.
4. Garis Kemiskinan Makanan (GKM) merupakan nilai pengeluaran kebutuhan minimum makanan yang disetarakan dengan 2.100 kkalori per kapita per hari. Garis Kemiskinan Non makanan (GKNM) adalah kebutuhan

**TECHNICAL NOTES**

1. *The main source of demographic data is population census, which is conducted every ten years. Population Census has been conducted six times since Indonesia's independence: 1961, 1971, 1980, 1990, 2000, and 2010.*
2. *Growth rate of Gross Domestic Regional Product is derived from GDRP at constant market prices. It is obtained by subtracting the value of GDRP year n with the value of GDRP year n-1, divided by the value of GDRP year n-1 then multiplied by 100 percent. The growth rate of GDRP explains the income growth during the given period.*
3. *A person whose expenditure per capita per month is below the poverty line is considered to be poor.*
4. *The Food Poverty Line refers to the daily minimum requirement of 2,100 kcal per capita per day. The Non-Food Poverty Line refers to the minimum requirement for household necessities for clothing, education, health, and*

minimum untuk perumahan, sandang, pendidikan, kesehatan, dan kebutuhan dasar lainnya.

*other basic individual needs.*

5. Indeks Pembangunan Manusia (IPM) adalah ukuran ringkas rata-rata capaian/keberhasilan dimensi utama pembangunan manusia, yaitu: umur panjang dan hidup sehat, mempunyai pengetahuan, dan memiliki standar hidup yang layak.

5. *The Human Development Index (HDI) is a summary measure of average achievement in key dimensions of human development: a long and healthy life, being knowledgeable, and have a decent standard of living.*

<https://bonebolangokab.bps.go.id>

**ULASAN**

Pada tahun 2020, Kabupaten Bone Bolango merupakan wilayah dengan jumlah penduduk paling banyak urutan ke tiga, yaitu sebesar 162.778 jiwa. Daerah dengan jumlah penduduk paling banyak urutan pertama adalah Kabupaten Gorontalo, dan daerah dengan jumlah penduduk paling sedikit adalah Kabupaten Gorontalo Utara.

Jika dilihat dari besarnya laju pertumbuhan Produk Domestik Regional Bruto, Kabupaten Bone Bolango berada pada urutan pertama, dengan persentase laju pertumbuhan PDRB sebesar 0,06.

Namun jika dilihat dari angka Indeks Pembangunan Manusia, Kabupaten Bone Bolango menempati peringkat ke dua, dengan nilai IPM sebesar 69,98.

**DESCRIPTION**

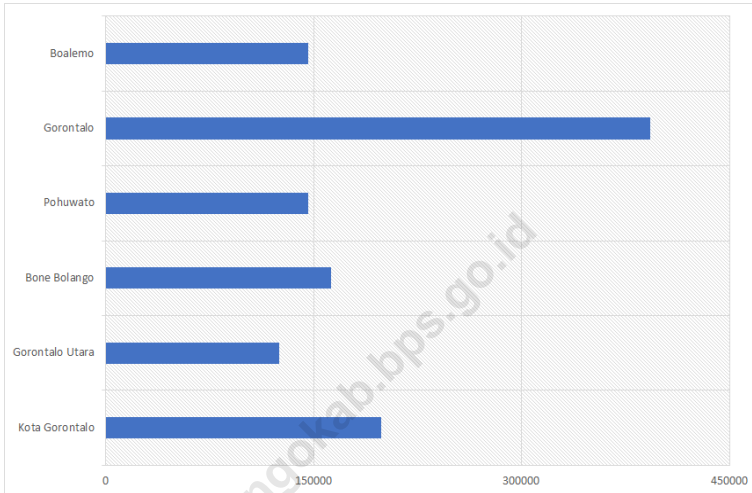
*In 2020, Bone Bolango Regency was the third most populous region with 162,778 inhabitants. The region with the highest population number is Gorontalo Regency, and the region with the least population is Gorontalo Utara Regency.*

*When viewed from the magnitude of the growth rate of Gross Regional Domestic Product, Bone Bolango Regency ranks first, with a percentage of GDP growth rate of 0.06.*

*However, if seen from the Human Development Index figures, Bone Bolango Regency is ranked second, with an HDI value of 69.98.*

**Gambar**  
**Figures** 13.1

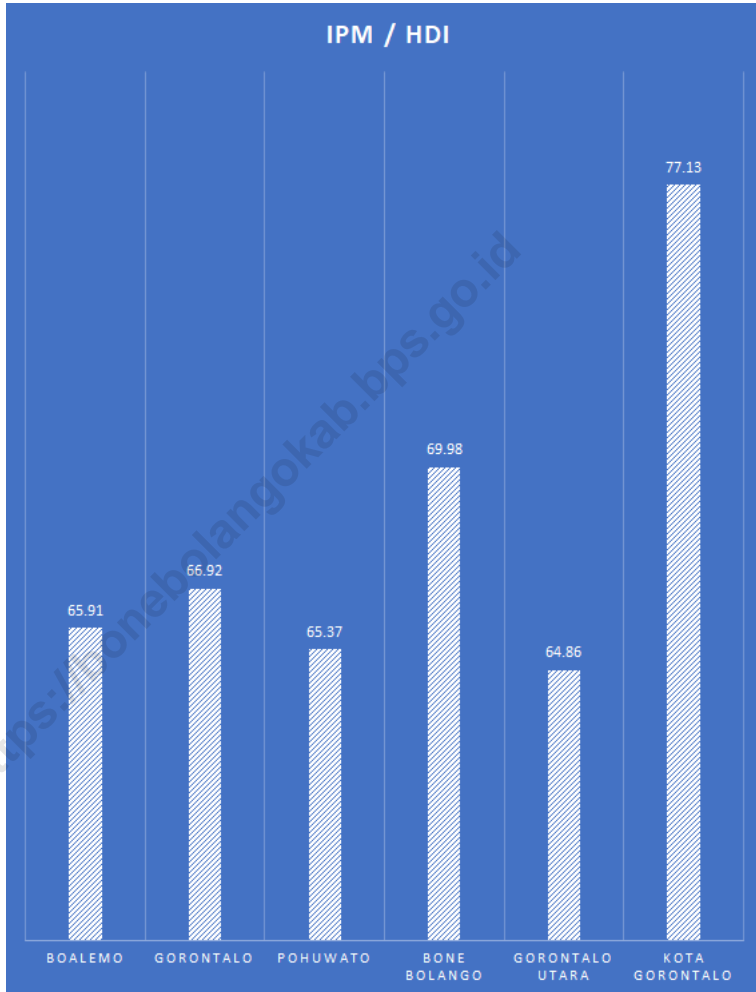
**Jumlah Penduduk Menurut Kabupaten/Kota di Provinsi  
Gorontalo, 2020**  
*Population by Regency/Municipality in Gorontalo Province,  
2020*



Sumber/Source : BPS, Sensus Penduduk (SP) 2020/BPS-Statistics Indonesia, 2020 Population Census

**Gambar** 13.2  
**Figures**

**Indeks Pembangunan Manusia Menurut Kabupaten/Kota  
di Provinsi Gorontalo, 2020**  
*Human Development Index by Regency/Municipality in  
Gorontalo Province, 2020*



Sumber/Source : Badan Pusat Statistik Provinsi Gorontalo / BPS-Statistics of Gorontalo Province



**Tabel** 13.1 **Jumlah Penduduk Menurut Kabupaten/Kota di Provinsi Gorontalo (ribu), 2016–2020**  
**Table** 13.1 **Population by Regency/Municipality in Gorontalo Province (thousand), 2016–2020**

Kabupaten/Kota Regency/Municipality	2016	2017	2018	2019	2020
(1)	(2)	(3)	(4)	(5)	(6)
Boalemo	154,01	158,33	162,58	167,02	145,87
Gorontalo	372,86	374,92	377,05	378,53	393,11
Pohuwato	150,38	153,99	157,55	161,37	146,43
Bone Bolango	155,24	157,19	159,19	161,24	162,78
Gorontalo Utara	111,82	112,98	114,04	115,07	124,96
Kota Gorontalo	206,45	210,78	215,09	219,40	198,54
<b>Provinsi Gorontalo</b>	<b>1 150,76</b>	<b>1 168,19</b>	<b>1 185,49</b>	<b>1 202,63</b>	<b>1 171,68</b>

Sumber/Source: <sup>1</sup> BPS, Proyeksi Penduduk Indonesia 2010–2035/BPS-Statistics Indonesia, Indonesia Population Projection 2010–2035  
<sup>2</sup> BPS, Sensus Penduduk (SP) 2020/BPS-Statistics Indonesia, 2020 Population Census

**Tabel**  
**Table** 13.2

**Laju Pertumbuhan Produk Domestik Regional Bruto Atas Dasar Harga Konstan 2010 Menurut Kabupaten/Kota di Provinsi Gorontalo (persen), 2016–2020**  
***Rate of Growth of Gross Regional Domestic Products at Constant 2010 Prices by Regency/Municipality in Gorontalo Province (percent), 2016–2020***

<b>Kabupaten/Kota</b> <b>Regency/Municipality</b>	<b>2016</b>	<b>2017</b>	<b>2018</b>	<b>2019</b>	<b>2020</b>
(1)	(2)	(3)	(4)	(5)	(6)
Boalemo	6,29	6,66	6,70	6,72	-0,21
Gorontalo	6,62	6,78	6,22	6,24	-0,01
Pohuwato	6,64	6,78	6,48	6,29	-0,18
Bone Bolango	6,62	7,09	6,48	6,37	0,06
Gorontalo Utara	7,39	7,41	6,94	6,79	-0,02
Kota Gorontalo	7,41	7,43	7,01	6,97	-0,02
<b>Provinsi Gorontalo</b>	<b>6,52</b>	<b>6,73</b>	<b>6,50</b>	<b>6,41</b>	<b>-0,02</b>

Sumber/Source : Badan Pusat Statistik Provinsi Gorontalo / BPS-Statistics of Gorontalo Province

**Tabel** 13.3 **Jumlah Penduduk Miskin Menurut Kabupaten/Kota di Provinsi Gorontalo (ribu), 2016–2020**  
**Table** 13.3 **Number of Poor Population by Regency/Municipality in Gorontalo Province (thousand), 2016–2020**

Kabupaten/Kota Regency/Municipality	2016	2017	2018	2019	2020
(1)	(2)	(3)	(4)	(5)	(6)
Boalemo	32,29	34,35	32,83	31,31	31,63
Gorontalo	78,36	76,93	74,69	68,31	66,72
Pohuwato	31,66	32,56	30,39	29,13	28,92
Bone Bolango	27,80	27,91	27,61	25,91	25,72
Gorontalo Utara	20,65	21,67	21,09	19,46	19,56
Kota Gorontalo	12,43	11,95	11,91	11,91	12,46
<b>Provinsi Gorontalo</b>	<b>203,19</b>	<b>205,37</b>	<b>198,51</b>	<b>186,03</b>	<b>185,02</b>

Sumber/Source : Badan Pusat Statistik Provinsi Gorontalo / BPS-Statistics of Gorontalo Province

**Tabel**  
**Table** 13.4**Indeks Pembangunan Manusia Menurut Kabupaten/Kota  
di Provinsi Gorontalo, 2016–2020**  
*Human Development Index by Regency/Municipality in  
Gorontalo Province, 2016–2020*

Kabupaten/Kota Regency/Municipality	2016	2017	2018	2019	2020
(1)	(2)	(3)	(4)	(5)	(6)
Boalemo	63,42	64,22	64,99	65,53	65,91
Gorontalo	64,22	64,95	65,78	66,69	66,92
Pohuwato	63,17	63,88	64,44	65,27	65,37
Bone Bolango	67,48	68,11	69,06	69,63	69,98
Gorontalo Utara	63,02	63,52	64,06	64,52	64,86
Kota Gorontalo	75,75	76,09	76,53	77,08	77,13
<b>Provinsi Gorontalo</b>	<b>66,29</b>	<b>67,01</b>	<b>67,71</b>	<b>68,49</b>	<b>68,68</b>

Sumber/Source: Badan Pusat Statistik Provinsi Gorontalo / BPS-Statistics of Gorontalo Province





# DATA

MENCERDASKAN BANGSA  
*Enlighten The Nation*



**BADAN PUSAT STATISTIK  
KABUPATEN BONE BOLANGO**  
*BPS-Statistics of Bone Bolango Regency*

Jl. Prof. DR. Ing B.J. Habibie Kec. Tilongkabila  
Telp. (0435)-8591599, Fax. (0435)-8591599  
Email: [bps7504@bps.go.id](mailto:bps7504@bps.go.id)  
Homepage: <http://bonebolangokab.bps.go.id>

ISSN 2540-8542



9 772540 854009 >