

Katalog/Catalog : 1102001.7503

# KABUPATEN POHUWATO DALAM ANGKA 2021

*Pohuwato Regency in Figures*



**BADAN PUSAT STATISTIK  
KABUPATEN POHUWATO**

*BPS-Statistics of Pohuwato Regency*

# KABUPATEN POHUWATO DALAM ANGKA 2021

*Pohuwato Regency in Figures*



**KABUPATEN POHUWATO DALAM ANGKA**  
***Pohuwato Regency in Figures***  
**2021**

ISSN: 2088-3692

No. Publikasi/*Publication Number*: 75030.2103

Katalog /*Catalog*: 1102001.7503

Ukuran Buku/*Book Size*: 14,8 cm x 21 cm

Jumlah Halaman/*Number of Pages* : xxxviii + 313 hal/*pages*

Naskah/*Manuscript*:

BPS Kabupaten Pohuwato

*BPS-Statistics of Pohuwato Regency*

Penyunting/*Editor*:

BPS Kabupaten Pohuwato

*BPS-Statistics of Pohuwato Regency*

Gambar Kover/*Cover Design*:

BPS Kabupaten Pohuwato

*BPS-Statistics of Pohuwato Regency*

Ilustrasi Kover/*Cover Illustration*:

Perbukitan Wanggarasi/*Wanggarasi Hills*

Diterbitkan oleh/*Published by*:

©BPS Kabupaten Pohuwato/*BPS-Statistics of Pohuwato Regency*

Dicetak oleh/*Printed by*:

CV. Rifaldi

Dilarang mengumumkan, mendistribusikan, mengomunikasikan, dan/atau menggandakan sebagian atau seluruh isi buku ini untuk tujuan komersil tanpa izin tertulis dari Badan Pusat Statistik.

*Prohibited to announce, distribute, communicate, and/or copy part or all of this book for commercial purpose without permission from BPS-Statistics Indonesia.*

**PETA WILAYAH KABUPATEN POHUWATO**  
**MAP OF POHUWATO REGENCY**





**KEPALA BPS KABUPATEN POHUWATO**  
**CHIEF STATISTICIAN OF POHUWATO REGENCY**



**SUPARNO, S.ST., S.E., M.SI.**





## KATA PENGANTAR

Kabupaten Pohuwato Dalam Angka 2021 merupakan publikasi tahunan BPS Kabupaten Pohuwato yang menyajikan beragam jenis data yang bersumber dari BPS maupun institusi lain. Publikasi ini memuat gambaran umum tentang keadaan geografi dan iklim, pemerintahan, perkembangan sosial-demografi dan perekonomian di Kabupaten Pohuwato.

Sejak diberlakukannya PP Nomor 7 Tahun 2016, publikasi-publikasi yang diterbitkan BPS Kabupaten Pohuwato termasuk Kabupaten Pohuwato dalam Angka 2021 dapat diunduh secara langsung di *website* BPS Kabupaten Pohuwato (<http://pohuwatokab.bps.go.id>). Hal ini dimaksudkan untuk mempermudah akses terhadap data Kabupaten Pohuwato dalam Angka.

Publikasi ini dapat terwujud berkat kerja sama dan bantuan dari berbagai pihak. Kepada semua pihak yang telah membantu dalam upaya penerbitan publikasi ini, kami ucapkan banyak terima kasih. Semoga publikasi ini bermanfaat bagi para pengguna data dan masyarakat pada umumnya. Kami mengharapkan tanggapan dan saran dari para pengguna publikasi ini untuk perbaikan edisi yang akan datang.

Pohuwato, Februari 2021  
Kepala BPS  
KABUPATEN POHUWATO

**Suparno, S.ST., S.E., M.Si.**





## PREFACE

*Pohuwato Regency in Figures 2021 is the annual publication of BPS Pohuwato Regency which presents various types of data sourced from BPS and other institutions. This publication contains an overview of the geographical and climate conditions, governance, developments socio-demographic and economy in Pohuwato Regency.*

*Since the implementation of Government Regulation No. 7 in 2016, publications published BPS-Statistics of Pohuwato Regency, including Pohuwato Regency in Figures 2021 can be downloaded directly on the website of BPS-Statistics of Pohuwato Regency (<http://pohuwatokab.bps.go.id>). It is intended to provide better access to the data in the Pohuwato Regency in Figures.*

*This publication can be realized thanks to cooperation and assistance from various parties. To all parties who have been involved in the preparation of this publication, I would like to express my high appreciation and gratitude. Hopefully this publication will be a useful resource for any purposes. If any comments and suggestions to improve the contents of the publication are always welcome to improve future editions.*

Pohuwato, February 2021  
Chief Statistician of  
Pohuwato Regency

**Suparno, S.ST., S.E., M.Si.**

## DAFTAR ISI / CONTENTS

	Halaman <i>Page</i>
Kata Pengantar/ <i>Preface</i> .....	vii
Daftar Isi/ <i>Contents</i> .....	ix
Daftar Tabel/ <i>List of Tables</i> .....	xi
Daftar Gambar/ <i>List of Figures</i> .....	xxxi
Daftar Singkatan/ <i>List of Abbreviations</i> .....	xxxvii
1. Geografi dan Iklim/ <i>Geography and Climate</i> .....	1
2. Pemerintahan/ <i>Government</i> .....	17
3. Penduduk dan Ketenagakerjaan/ <i>Population and Employment</i> .....	41
4. Sosial dan Kesejahteraan Rakyat/ <i>Social and Welfare</i> .....	67
5. Pertanian, Kehutanan, Peternakan, dan Perikanan/ <i>Agriculture, Forestry, Livestock, and Fishery</i> .....	147
6. Industri, Pertambangan, dan Energi/ <i>Industry, Mining, and Energy</i> .....	209
7. Pariwisata/ <i>Tourism</i> .....	221
8. Transportasi dan Komunikasi/ <i>Transportation and Communication</i> .....	231
9. Perbankan, Koperasi, dan Harga-harga/ <i>Banking, Cooperative, dan Prices</i> .....	247
10. Pengeluaran Penduduk/ <i>Population Expenditure</i> .....	257
11. Perdagangan/ <i>Trade</i> .....	267
12. Sistem Neraca Regional/ <i>System of Regional Accounts</i> .....	279
13. Perbandingan Antar Kabupaten/Kota/ <i>Regency/Municipal Comparison</i>	303



## DAFTAR TABEL/LIST OF TABLES

Halaman  
Page

<b>1.</b>	<b>GEOGRAFI DAN IKLIM/GEOGRAPHY AND CLIMATE</b>	
<b>1.1</b>	<b>KEADAAN GEOGRAFI</b>	
	<b>GEOGRAPHY CONDITION</b>	
1.1.1	Luas Daerah dan Jumlah Pulau Menurut Kecamatan di Kabupaten Pohuwato, 2020 <i>Total Area and Number of Islands by Subdistrict in Pohuwato Regency, 2020</i> .....	7
1.1.2	Tinggi Wilayah dan Jarak ke Ibukota Kabupaten Menurut Kecamatan di Kabupaten Pohuwato, 2020 <i>Altitude and Distance to the Capital of Regency by Subdistrict in Pohuwato Regency, 2020</i> .....	9
<b>1.2</b>	<b>KEADAAN IKLIM</b>	
	<b>CLIMATE CONDITION</b>	
1.2.1	Pengamatan Unsur Iklim Menurut Bulan di Stasiun Tilongkabila, 2020 <i>Observation of Climate Elements By Months at Tilongkabila Station, 2020</i> .....	10
1.2.2	Pengamatan Unsur Iklim Menurut Bulan di Stasiun Jalaludin, 2020 <i>Observation of Climate Elements By Months at Jalaludin Station, 2020</i> .....	13
<b>2.</b>	<b>PEMERINTAHAN/GOVERNMENT</b>	
<b>2.1</b>	<b>WILAYAH ADMINISTRATIF</b>	
	<b>ADMINISTRATIVE AREA</b>	
2.1.1	Jumlah Desa <sup>1</sup> /Kelurahan Menurut Kecamatan di Kabupaten Pohuwato, 2015–2020 <i>Number of Villages<sup>1</sup>/Kelurahan by Subdistrict in Pohuwato Regency, 2015–2020</i> .....	25
2.1.2	Jumlah Desa/Kelurahan/UPT dan Dusun Menurut Kecamatan di Kabupaten Pohuwato, 2020 <i>Number of Villages/Urban Community/UPT and Backwoods by Subdistrict in Pohuwato Regency, 2020</i> .....	26
<b>2.2</b>	<b>DEWAN PERWAKILAN RAKYAT DAERAH</b>	

**REGIONAL HOUSE OF REPRESENTATIVE**

2.2.1	Jumlah Anggota Dewan Perwakilan Rakyat Daerah Menurut Partai Politik dan Jenis Kelamin di Kabupaten Pohuwato, 2020 <i>Number of Regional House of Representatives's Members by Political Parties and Sex in Pohuwato Regency 2020</i> .....	27
2.2.2	Jumlah Keputusan Dewan Perwakilan Rakyat Daerah Menurut Jenis Keputusan di Kabupaten Pohuwato, 2015-2020 <i>Number of Type of Decision of The Regional House of Representatives in Pohuwato Regency, 2015-2020</i> .....	28
<b>2.3</b>	<b>SUMBER DAYA MANUSIA</b>	
	<b>HUMAN RESOURCES</b>	
2.3.1	Jumlah Pegawai Negeri Sipil Menurut Jabatan dan Jenis Kelamin di Kabupaten Pohuwato, Desember 2019 dan Desember 2020 <i>Number of Civil Servants by Occupation and Sex in Pohuwato Regency, December 2019 dan December 2020</i> .....	29
2.3.2	Jumlah Pegawai Negeri Sipil Menurut Tingkat Pendidikan dan Jenis Kelamin di Kabupaten Pohuwato, Desember 2019 dan Desember 2020 <i>Number of Civil Servants by Educational Level and Sex in Pohuwato Regency, December 2019 and December 2020</i> .....	31
2.3.3	Jumlah Pegawai Negeri Sipil Menurut Tingkat Kepangkatan dan Jenis Kelamin di Kabupaten Pohuwato, Desember 2019 dan Desember 2020 <i>Number of Civil Servants by Hierarchy and Sex in Pohuwato Regency, December 2019 and December 2020</i> .....	33
2.3.4	Jumlah Pegawai Negeri Sipil Menurut Dinas/Instansi dan Jenis Kelamin di Kabupaten Pohuwato, Desember 2020 <i>Number of Civil Servants by Institution/Office and Sex in Pohuwato Regency, December 2020</i> .....	35
<b>2.4</b>	<b>KEUANGAN PEMERINTAH</b>	
	<b>GOVERNMENT FINANCE</b>	
2.4.1	Realisasi Pendapatan Pemerintah Kabupaten Pohuwato Menurut Jenis Pendapatan (ribu rupiah), 2017–2020 <i>Actual Pohuwato Regency Government Revenues by Kind of Revenues (thousand rupiahs), 2017–2020</i> .....	37

2.4.2	Realisasi Belanja Pemerintah Kabupaten Pohuwato Menurut Jenis Belanja (ribu rupiah), 2017–2020 <i>Actual Pohuwato Regency Government Expenditures by Kind of Expenditures (thousand rupiahs), 2017–2020.....</i>	39
<b>3.</b>	<b>PENDUDUK DAN KETENAGAKERJAAN/ POPULATION AND EMPLOYMENT</b>	
<b>3.1</b>	<b>PENDUDUK POPULATION</b>	
3.1.1	Penduduk, Laju Pertumbuhan Penduduk per Tahun, Distribusi Persentase Penduduk, Kepadatan Penduduk, Rasio Jenis Kelamin Penduduk Menurut Kecamatan di Kabupaten Pohuwato, 2020 <i>Population, Annual Population Growth Rate, Percentage Distribution of Population, Population Density, and Population Sex Ratio by Subdistrict in Pohuwato Regency, 2020.....</i>	52
3.1.2	Jumlah Penduduk Menurut Kecamatan dan Jenis Kelamin di Kabupaten Pohuwato, 2020 <i>Population by Subdistrict and Sex in Pohuwato Regency, 2020.....</i>	55
3.1.3	Jumlah Penduduk Menurut Kelompok Umur dan Jenis Kelamin di Kabupaten Pohuwato, 2020 <i>Population by Age Group and Sex in Pohuwato Regency, 2020.....</i>	56
<b>3.2</b>	<b>KETENAGAKERJAAN EMPLOYMENT</b>	
3.2.1	Jumlah Penduduk Berumur 15 Tahun Keatas Menurut Jenis Kegiatan Selama Seminggu yang Lalu dan Jenis Kelamin di Kabupaten Pohuwato, 2020 <i>Population Aged 15 Years and Over by Type of Activity During The Previous Week and Sex in Pohuwato Regency, 2020.....</i>	57
3.2.2	Penduduk Berumur 15 Tahun ke Atas Menurut Pendidikan Tertinggi yang Ditamatkan dan Jenis Kegiatan Selama Seminggu yang Lalu di Kabupaten Pohuwato, 2020 <i>Population 15 Years of Age and Over by Educational Attainment and Type of Activity During the Previous Week in Pohuwato Regency, 2020</i>	58
3.2.3	Penduduk Berumur 15 Tahun Ke Atas yang Bekerja Selama Seminggu yang Lalu Menurut Status Pekerjaan Utama dan Jenis Kelamin di Kabupaten Pohuwato, 2020	

	<i>Population 15 Years of Age and Over who Worked During The Previous Week by Main Employment Status and Sex in Pohuwato Regency, 2020</i> .....	60
3.2.4	Jumlah Penduduk Berumur 15 Tahun Keatas yang Bekerja Selama Seminggu yang Lalu Menurut Kelompok Umur dan Jenis Kelamin di Kabupaten Pohuwato, 2020 <i>Population Aged 15 Years and Over Who Worked During the Previous Week by Age Group and Sex in Pohuwato Regency, 2020</i> .....	61
3.2.5	Jumlah Penduduk Berumur 15 Tahun Keatas yang Bekerja Selama Seminggu yang Lalu Menurut Lapangan Pekerjaan Utama dan Jenis Kelamin di Kabupaten Pohuwato, 2020 <i>Population Aged 15 Years and Over Who Worked During the Previous Week by Main Industry and Sex in Pohuwato Regency, 2020</i> .....	62
3.2.6	Jumlah Pencari Kerja Terdaftar Menurut Tingkat Pendidikan Tertinggi yang Ditamatkan dan Jenis Kelamin di Kabupaten Pohuwato, 2020 <i>Number of Registered Job Applicants by Educational Attainment and Sex in Pohuwato Regency, 2020</i> .....	63
3.2.7	Jumlah Pencari Kerja Terdaftar Menurut Kelompok Umur dan Jenis Kelamin di Kabupaten Pohuwato, 2020 <i>Number of Registered Job Applicants by Age Group and Sex in Pohuwato Regency, 2020</i> .....	64
3.2.8	Jumlah Pencari Kerja Terdaftar Menurut Klasifikasi Jabatan dan Jenis Kelamin di Kabupaten Pohuwato, 2020 <i>Number of Registered Job Applicants by Classification and Sex in Pohuwato Regency, 2020</i> .....	65
<b>4.</b>	<b>SOSIAL DAN KESEJAHTERAAN RAKYAT/SOCIAL AND WELFARE</b>	
<b>4.1</b>	<b>PENDIDIKAN</b>	
	<b>EDUCATION</b>	
4.1.1	Jumlah Sekolah, Guru, dan Murid Taman Kanak-Kanak (TK) di Bawah Kementerian Pendidikan dan Kebudayaan Menurut Kecamatan di Kabupaten Pohuwato, 2019/2020 dan 2020/2021 <i>Number of Schools, Teachers, and Pupils in Kindergarten Under The Ministry of Education and Culture by Subdistrict in Pohuwato Regency, 2019/2020 dan 2020/2021</i> .....	82

4.1.2	Jumlah Sekolah, Guru, dan Murid Raudatul Athfal (RA) di Bawah Kementerian Agama Menurut Kecamatan di Kabupaten Pohuwato, 2018/2019 dan 2019/2020 <i>Number of Schools, Teachers, and Pupils in Raudatul Athfal (RA) Under The Ministry of Religious Affairs by Subdistrict in Pohuwato Regency, 2018/2019 dan 2019/2020</i> .....	85
4.1.3	Jumlah Sekolah, Guru, dan Murid Sekolah Dasar (SD) di Bawah Kementerian Pendidikan dan Kebudayaan Menurut Kecamatan di Kabupaten Pohuwato, 2019/2020 dan 2020/2021 <i>Number of Schools, Teachers, and Pupils in Primary Schools Under The Ministry of Education and Culture by Subdistrict in Pohuwato Regency, 2019/2020 dan 2020/2021</i> .....	86
4.1.4	Jumlah Sekolah, Guru, dan Murid Madrasah Ibtidaiyah (MI) di Bawah Kementerian Agama Menurut Kecamatan Menurut Kecamatan di Kabupaten Pohuwato, 2019/2020 dan 2019/2020 <i>Number of Schools, Teachers, and Pupils in Madrasah Ibtidaiyah (MI) Under The Ministry of Religious Affairs by Subdistrict in Pohuwato Regency, 2018/2019 dan 2019/2020</i> .....	89
4.1.5	Jumlah Sekolah, Guru, dan Murid Sekolah Menengah Pertama (SMP) di Bawah Kementerian Pendidikan dan Kebudayaan Menurut Kecamatan di Kabupaten Pohuwato, 2019/2020 dan 2020/2021 <i>Number of Schools, Teachers, and Pupils in Lower Secondary Schools Under The Ministry of Education and Culture by Subdistrict in Pohuwato Regency, 2019/2020 dan 2020/2021</i> .....	92
4.1.6	Jumlah Sekolah, Guru, dan Murid Madrasah Tsanawiyah (MTs) di Bawah Kementerian Agama Menurut Kecamatan di Kabupaten Pohuwato, 2018/2019 dan 2019/2020 <i>Number of Schools, Teachers, and Pupils in Madrasah Tsanawiyah (MTs) Under The Ministry of Religious Affairs by Subdistrict in Pohuwato Regency, 2018/2019 dan 2019/2020</i> .....	95
4.1.7	Jumlah Sekolah, Guru, dan Murid Sekolah Menengah Atas (SMA) di Bawah Kementerian Pendidikan dan Kebudayaan Menurut Kecamatan di Kabupaten Pohuwato, 2019/2020 dan 2020/2021 <i>Number of Schools, Teachers, and Pupils in Upper Secondary Schools Under The Ministry of Education and Culture by Subdistrict in Pohuwato Regency, 2019/2020 dan 2020/2021</i> .....	98



4.1.8	Jumlah Sekolah, Guru, dan Murid Sekolah Menengah Kejuruan (SMK) di Bawah Kementerian Pendidikan dan Kebudayaan Menurut Kecamatan di Kabupaten Pohuwato, 2019/2020 dan 2020/2021 <i>Number of Schools, Teachers, and Pupils in Vocational High Schools Under The Ministry of Education and Culture by Subdistrict in Pohuwato Regency, 2019/2020 dan 2020/2021.....</i>	101
4.1.9	Jumlah Sekolah, Guru, dan Murid Madrasah Aliyah (MA) di Bawah Kementerian Agama Menurut Kecamatan di Kabupaten Pohuwato, 2018/2019 dan 2019/2020 <i>Number of Schools, Teachers, and Pupils in Madrasah Aliyah (MA) Under the Ministry of Religious Affairs by Subdistrict in Pohuwato Regency, 2018/2019 dan 2019/2020.....</i>	104
4.1.10	Jumlah Desa <sup>1</sup> /Kelurahan yang Memiliki Fasilitas Sekolah Menurut Kecamatan dan Tingkat Pendidikan di Kabupaten Pohuwato, 2018– 2020 <i>Number of Villages<sup>1</sup>/Kelurahan Having Educational Facilities by Subdistrict and Educational Level in Pohuwato Regency, 2018– 2020...</i>	107
4.1.11	Angka Partisipasi Murni (APM) dan Angka Partisipasi Kasar (APK) Menurut Jenjang Pendidikan di Kabupaten Pohuwato, 2019 dan 2020 <i>Net Participation Rates and Gross Participation Rates by Educational Level in Pohuwato Regency, 2019 and 2020.....</i>	112
4.1.12	Persentase Penduduk Berumur 15 Tahun ke Atas yang Melek Huruf Menurut Kelompok Umur di Kabupaten Pohuwato, 2019 dan 2020 <i>Percentage of Literate People Aged 15 Years and Over by Age Group in Pohuwato Regency, 2019 and 2020.....</i>	113
<b>4.2</b>	<b>KESEHATAN</b>	
	<b>HEALTH</b>	
4.2.1	Jumlah Desa <sup>1</sup> /Kelurahan Yang Memiliki Sarana Kesehatan Menurut Kecamatan di Kabupaten Pohuwato, 2018–2020 <i>Number of Villages<sup>1</sup>/Kelurahan Having Health Facilities by Subdistrict in Pohuwato Regency, 2018–2020.....</i>	114
4.2.2	Jumlah Tenaga Kesehatan Menurut Unit Kerja dan Sarana Kesehatan di Kabupaten Pohuwato, 2019 <i>Number of Health Personnel by Unit of Work and Health Care Facilities in Pohuwato Regency, 2019 .....</i>	120

4.2.3	Jumlah Rumah Sakit Umum, Rumah Sakit Khusus, dan Puskesmas Menurut Kecamatan di Kabupaten Pohuwato, 2019 dan 2020 <i>Number of General Hospital, Special Hospital, and Public Health Center by Subdistrict in Pohuwato Regency, 2019 and 2020 .....</i>	122
4.2.4	Jumlah Dokter Spesialis, Dokter Umum, dan Dokter Gigi Menurut Sarana Pelayanan Kesehatan di Kabupaten Pohuwato, 2019 <i>Number of Specialist Doctor, Generalist Doctor, and Dentist by Type of Health Facility in Pohuwato Regency, 2019 .....</i>	124
4.2.5	Persentase Perempuan Pernah Kawin Berumur 15-49 Tahun yang Melahirkan Anak Lahir Hidup Menurut Penolong Proses Kelahiran di Kabupaten Pohuwato, 2013-2020 <i>Percentage of Ever Married Women Aged 15-49 Years Who Gave Birth to Children Ever Born by Birth Attendant in Pohuwato Regency, 2013-2020 .....</i>	125
4.2.6	Persentase Balita yang Pernah Mendapat Imunisasi Menurut Kecamatan dan Jenis Imunisasi di Kabupaten Pohuwato, 2019 <i>Percentage of Children Under Five Years Who Had Immunization by Subdistrict and Type of Immunization in Pohuwato Regency, 2019 .....</i>	126
4.2.7	Jumlah Kasus 10 Penyakit Terbanyak di Kabupaten Pohuwato, 2019 <i>Number of Cases of the 10 Most Diseases in Pohuwato Regency, 2019.</i>	128
4.2.8	Jumlah Bayi Lahir, Bayi Berat Badan Lahir Rendah (BBLR), BBLR Dirujuk, dan Bayi Bergizi buruk di Kabupaten Pohuwato, 2016-2020 <i>Number of Births, Babies with Low Birth Weights (LBW), Treated LBW, and Malnutrition Baby Cases in Pohuwato Regency, 2016-2020.....</i>	129
4.2.9	Jumlah Ibu Hamil, Melakukan Kunjungan K1, Melakukan Kunjungan K4, Kurang Energi Kronis (KEK), dan Mendapat Tablet Zat Besi (Fe) di Kabupaten Pohuwato, 2014-2020 <i>Number of Pregnant Women, Those with One Visit and Four Visits of Antenatal Care, Chronic Energy Deficiency (CED), and Receiving Iron Supplement in Pohuwato Regency, 2014-2020.....</i>	130
4.2.10	Jumlah Remaja Usia 15-24 Tahun yang Mendapat Penyuluhan Tentang Kesehatan Reproduksi (Kespro), HIV/AIDS, dan Keluarga Berencana Menurut Kecamatan di Kabupaten Pohuwato, 2019 <i>Number of Young People Aged 15-24 Who Had Counselling on Reproductive Health, HIV/AIDS, and Family Planning by Subdistrict in Pohuwato Regency, 2019.....</i>	131

4.2.11	Jumlah Kasus HIV/AIDS, IMS, DBD, Diare, TB, dan Malaria Menurut Kecamatan di Kabupaten Pohuwato, 2020 <i>Number of Cases of HIV/AIDS, Sexually Transmitted Infection, Dengue Fever, Diarhea, Tuberculosis (TB) and Malaria by Subdistrict in Pohuwato Regency, 2020</i> .....	132
4.2.12	Jumlah Klinik Keluarga Berencana (KKB) dan Pos Pelayanan Keluarga Berencana Desa (PPKBD) Menurut Kecamatan di Kabupaten Pohuwato, 2020 <i>Number of Family Planning Clinics and Village Family Planning Service Units by Subdistrict in Pohuwato Regency, 2020</i> .....	133
4.2.13	Jumlah Pasangan Usia Subur dan Peserta KB Aktif Menurut Kecamatan di Kabupaten Pohuwato, 2020 ..... <i>Number of Eligible Couples and Family Planning Participants by Subdistrict in Pohuwato Regency, 2020</i> .....	134
<b>4.3</b>	<b>AGAMA DAN SOSIAL LAINNYA</b> <b>RELIGION AND OTHER SOCIAL AFFAIRS</b>	
4.3.1	Persentase Penduduk Menurut Kecamatan dan Agama yang Dianut di Kabupaten Pohuwato, 2020 <i>Percentage Population by Subdistrict and Religion in Pohuwato Regency, 2020</i> .....	136
4.3.2	Jumlah Tempat Peribadatan Menurut Kecamatan di Kabupaten Pohuwato, 2020 <i>Number of Places of Worship by Subdistrict and Religion in Pohuwato Regency, 2020</i> .....	137
4.3.3	Jumlah Desa <sup>1</sup> /Kelurahan yang Mengalami Bencana Alam <sup>2</sup> Menurut Kecamatan di Kabupaten Pohuwato, 2018– 2020 <i>Number of Villages<sup>1</sup> that Had Natural Disaster<sup>2</sup> by Subdistrict in Pohuwato Regency, 2018– 2020</i> .....	138
<b>4.4</b>	<b>KEMISKINAN</b> <b>POVERTY</b>	
4.4.1	Garis Kemiskinan, Jumlah, dan Persentase Penduduk Miskin di Kabupaten Pohuwato, 2013–2020 <i>Poverty Line, Number, and Percentage of Poor People in Pohuwato Regency, 2013–2020</i> .....	141
4.4.2	Indeks Kedalaman Kemiskinan dan Indeks Keparahan	

	Kemiskinan di Kabupaten Pohuwato, 2013–2020 <i>Poverty Gap Index and Poverty Severity Index in Pohuwato Regency, 2013–2020</i> .....	142
<b>4.5</b>	<b>KRIMINALITAS</b>	
	<b>CRIME</b>	
4.5.1	Jumlah Tindak Pidana, Rasio Penduduk Terjadi Tindak Pidana per 100.000 Penduduk, Persentase Penyelesaian Tindak Pidana, dan Selang Waktu Terjadinya Tindak Pidana Menurut Kepolisian Sektor di Kabupaten Pohuwato, 2020 <i>Number of Crime, Crime Rate per 100,000 Populatio, Percentage of Crime Clearance, and Time Interval of Crime Occurance by Sector Police Force Office in Pohuwato Regency, 2020</i> .....	143
<b>4.6</b>	<b>INDEKS PEMBANGUNAN MANUSIA</b>	
	<b>HUMAN DEVELOPMENT INDEX</b>	
4.6.1	Indeks Pembangunan Manusia (IPM) Menurut Kabupaten/Kota di Provinsi Gorontalo, 2020 <i>Human Development Index (HDI) by Regency/Municipality in Gorontalo Province, 2020</i> .....	145
4.6.2	Komponen Penyusun IPM Menurut Kabupaten/ Kota di Provinsi Gorontalo, 2020 <i>Component of HDI by Regency/Municipality in Gorontalo Province, 2020</i> .....	146
<b>5.</b>	<b>PERTANIAN, KEHUTANAN, PETERNAKAN, DAN PERIKANAN/</b>	
	<b>AGRICULTURE, FORESTRY, LIVESTOCK, AND FISHERY</b>	
<b>5.1</b>	<b>HORTIKULTURA</b>	
	<b>HORTICULTURE</b>	
5.1.1	Luas Panen Tanaman Sayuran Menurut Kecamatan dan Jenis Tanaman di Kabupaten Pohuwato (ha), 2019 dan 2020 <i>Harvested Area of Vegetables by Subdistrict and Kind of Plant in Pohuwato Regency (ha), 2019 and 2020</i> .....	162
5.1.2	Produksi Tanaman Sayuran Menurut Kecamatan dan Jenis Tanaman di Kabupaten Pohuwatao (kuintal), 2019 dan 2020 <i>Production of Vegetables by Subdistrict and Kind of Plant in Pohuwato Regency (qintal), 2019 dan 2020</i> .....	167

5.1.3	Luas Panen Tanaman Sayuran dan Buah-buahan Semusim Menurut Jenis Tanaman di Kabupaten Pohuwato (ha), 2017–2020 <i>Harvested Area of Seasonal Vegetables and Fruits by Kind of Plant in Pohuwato Regency (ha), 2017–2020</i> .....	172
5.1.4	Produksi Tanaman Sayuran dan Buah-buahan Semusim Menurut Jenis Tanaman di Kabupaten Pohuwato (kuintal), 2017–2020 <i>Production of Seasonal Vegetables and Fruits by Kind of Plant in Pohuwato Regency (quintal), 2017–2020</i> .....	173
5.1.5	Produksi Buah-buahan Menurut Kecamatan dan Jenis Tanaman di Kabupaten Pohuwato (kuintal), 2019–2020 <i>Production of Fruits by Subdistrict and Kind of Plant in Pohuwato Regency (quintal), 2019–2020</i> .....	174
5.1.6	Produksi Buah–Buahan dan Sayuran Tahunan Menurut Jenis Tanaman (kuintal) di Kabupaten Pohuwato, 2017–2020 <i>Production of Annual Fruits and Vegetables by Kind of Plant in Pohuwato Regency (quintal), 2017–2020</i> .....	181
<b>5.2</b>	<b>PERKEBUNAN</b> <b>ESTATE CROPS</b>	
5.2.1	Luas Areal Tanaman Perkebunan Menurut Kecamatan dan Jenis Tanaman (ha), 2019 dan 2020 <i>Planted Area of Estate Crops by Subdistrict and Type of Crops (ha), 2019 dan 2020</i> .....	182
5.2.2	Produksi Perkebunan Menurut Kecamatan dan Jenis Tanaman (ton), 2019 dan 2020 <i>Production of Estate by Subdistrict and Type of Crops (ton), 2019 and 2020</i> .....	186
<b>5.3</b>	<b>TANAMAN PANGAN</b> <b>FOOD CROPS</b>	
5.3.1	Luas Panen Jagung, Kedelai, Kacang Tanah, Kacang Hijau, Ubi Kayu, Ubi Jalar Menurut Kecamatan di Kabupaten Pohuwato (ha), 2020 <i>Harvested Area of Maize, Soybean, Peanut, Mungbean, Cassava, and Sweet Potato s by Subdistrict and Type of Crops in Pohuwato Regency(ha), 2020</i> .....	190
5.3.2	Luas Lahan Sawah Menurut Kecamatan dan Jenis Pengairan di Kabupaten Pohuwato (hektar), 2020.....	

	<i>Area of Wetland by Subdistrict and Type of Irrigation in Pohuwato Regency (hectare), 2020</i> .....	191
5.3.3	Luas Lahan Tegal/Kebun, Ladang/Huma, dan Lahan yang Sementara Tidak diusahakan Menurut Kecamatan di Kabupaten Pohuwato (hektar), 2020 <i>Area of Dry Field/Garden, Shifting Cultivation, Land and Temporarily Unused Land by Subdistrict in Pohuwato Regency (hectare), 2020</i> .....	192
5.3.4	Luas Panen Padi Sawah dan Padi Ladang Menurut Kecamatan di Kabupaten Pohuwato (hektar), 2020 <i>Harvested Area of Wetland and Dryland Paddy by Subdistrict in Pohuwato Regency (hectare), 2020</i> .....	193
<b>5.4</b>	<b>PETERNAKAN</b>	
	<b>LIVESTOCK</b>	
5.4.1	Populasi Ternak Menurut Kecamatan dan Jenis Ternak di Kabupaten Pohuwato, 2020 <i>Livestock Population by Subdistrict and Kind of Livestock in Pohuwato Regency, 2020</i> .....	194
5.4.2	Populasi Unggas Menurut Kecamatan dan Jenis Unggas di Kabupaten Pohuwato, 2020 <i>Poultry Population by Subdistrict and Kind of Poultry in Pohuwato Regency, 2020</i> .....	195
5.4.3	Jumlah Ternak yang Dipotong Menurut Kecamatan dan Jenis Ternak di Kabupaten Pohuwato, 2020 <i>Livestock Slaughtered by Subdistrict and Kind of Livestock in Pohuwato Regency, 2020</i> .....	196
5.4.4	Produksi Daging Ternak Menurut Kecamatan dan Jenis Ternak di Kabupaten Pohuwato (kg), 2019-2020 <i>Meat Production by Subdistrict and Kind of Livestock in Pohuwato Regency (kg), 2019-2020</i> .....	197
5.4.5	Produksi Daging Unggas Menurut Kecamatan dan Jenis Unggas di Kabupaten Pohuwato (kg), 2019-2020..... <i>Poultry Meat Production by Subdistrict and Kind of Poultry in Pohuwato Regency (kg), 2019-2020</i> .....	198
<b>5.5</b>	<b>PERIKANAN</b>	
	<b>FISHERY</b>	

5.5.1	Jumlah Rumah Tangga Perikanan Laut Menurut Kecamatan di Kabupaten Pohuwato, 2019-2020 <i>Number of Fish Capture by Subdistrict in Pohuwato Regency, 2019-2020</i> .....	199
5.5.2	Produksi dan Nilai Perikanan Tangkap Menurut Kecamatan di Kabupaten Pohuwato, 2020 <i>Production and Value of Fish Capture by Subdistrict in Pohuwato Regency, 2020</i> .....	200
5.5.3	Produksi dan Nilai Perikanan Tangkap Menurut Kecamatan dan Komoditas Utama di Kabupaten Pohuwato, 2020 <i>Production and Value of Fish Capture by Subdistrict and Main Comodity in Pohuwato Regency, 2020</i> .....	201
5.5.4	Jumlah Rumah Tangga Perikanan Budidaya Menurut Kecamatan dan Jenis Budidaya di Kabupaten Pohuwato, 2020 <i>Number of Aquaculture Households by Subdistrict and Type Aquaculture in Pohuwato Regency, 2020</i> .....	204
5.5.5	Produksi dan Nilai Perikanan Budi Daya Menurut Kecamatan dan Jenis Kegiatan di Kabupaten Pohuwato, 2020 <i>Production and Value of Aquaculture by Subdistrict and Type of Activity in Pohuwato Regency, 2020</i> .....	205
<b>5.6</b>	<b>KEHUTANAN</b>	
	<b>FORESTRY</b>	
5.6.1	Luas Kawasan Hutan Menurut Kabupaten di Provinsi Gorontalo (ha), 2020 <i>Forest Area by Regency in Gorontalo Province (ha), 2020</i> .....	206
<b>6.</b>	<b>INDUSTRI, PERTAMBANGAN, DAN ENERGI/ INDUSTRY, MINING, AND ENERGY</b>	
<b>6.1</b>	<b>ENERGI</b>	
	<b>ENERGY</b>	
6.1.1	Daya Terpasang, Produksi, dan Distribusi Listrik PT. PLN (Persero) pada Cabang/Ranting PLN di Kabupaten Pohuwato, 2016-2020 <i>Installed Electricity Power, Production, and Distribution of PT. PLN (Persero) at PLN Branch in Pohuwato Regency, 2016-2020</i> .....	216
6.1.2	Jumlah Pelanggan Listrik Menurut Kecamatan di Kabupaten Pohuwato, 2018–2020	

	Halaman Page
	<i>Number of Electricity Customers by Subdistrict in Pohuwato Regency, 2018–2020</i> .....
	217
6.1.3	Jumlah Pelanggan dan Air yang Disalurkan Menurut Kecamatan di Kabupaten Pohuwato, 2020 <i>Number of Customers and Distributed Water by Subdistrict in Pohuwato Regency, 2020</i> .....
	218
6.1.4	Jumlah Pelanggan dan Air yang Disalurkan Menurut Tipe Pelanggan di Kabupaten Pohuwato, 2020 <i>Number of Customers and Distributed Water by Type of Customer in Pohuwato Regency, 2020</i> .....
	219
<b>6.2</b>	<b>INDUSTRI</b>
	<b>INDUSTRY</b>
6.2.1	Jumlah Perusahaan, Tenaga Kerja, dan Nilai Produksi (ribu rupiah) Menurut Klasifikasi Industri di Kabupaten Pohuwato, 2020 <i>Number of Establishment, Employees, and Production Value (thousand rupiah) by Industrial Classification in Pohuwato Regency, 2020</i> .....
	220
<b>7.</b>	<b>PARIWISATA/TOURISM</b>
<b>7.1</b>	<b>PARIWISATA</b>
	<b>TOURISM</b>
7.1.1	Jumlah Rumah Makan/Restoran Menurut Kecamatan di Kabupaten Pohuwato, 2017–2020 <i>Number of Restaurants by Subdistrict in Pohuwato Regency, 2017–2020</i> .....
	229
7.1.2	Jumlah Wisatawan Mancanegara dan Domestik di Kabupaten Pohuwato, 2015–2020 <i>Number of International and Domestic Visitors in Pohuwato Regency, 2015–2020</i> .....
	230
<b>8.</b>	<b>TRANSPORTASI DAN KOMUNIKASI/</b>
	<b>TRANSPORTATION AND COMMUNICATION</b>
<b>8.1</b>	<b>TRANSPORTASI</b>
	<b>TRANSPORTATION</b>
8.1.1	Panjang Jalan <sup>1</sup> Menurut Tingkat Kewenangan Pemerintahan di Kabupaten Pohuwato (km), 2018–2020



	<i>Length of Roads<sup>1</sup> by Level of Government Authority in Pohuwato Regency (km), 2018–2020</i> .....	239
8.1.2	Panjang Jalan Menurut Jenis Permukaan Jalan di Kabupaten Pohuwato (km), 2018–2020 <i>Length of Roads by Type of Road Surface in Pohuwato Regency (km), 2018–2020</i> .....	240
8.1.3	Panjang Jalan Kabupaten Menurut Kondisi Jalan di Kabupaten Pohuwato (km), 2018–2020 <i>Length of Regency Roads by Condition of Roads in Pohuwato Regency (km), 2018–2020</i> .....	241
8.1.4	Panjang Jalan Menurut Pemerintahan yang Berwenang Mengelolanya dan Kecamatan di Kabupaten Pohuwato (km), 2020 <i>Length of Roads by Level of Government Authority and Subdistrict in Pohuwato Regency (km), 2020</i> .....	242
8.1.5	Panjang Jalan Kabupaten Menurut Jenis Permukaan Jalan dan Kecamatan di Kabupaten Pohuwato (km), 2020 <i>Length of Regency Roads by Type of Road Surface and Subdistrict in Pohuwato Regency (km), 2020</i> .....	243
8.1.6	Panjang Jalan Kabupaten Menurut Kondisi Jalan dan Kecamatan di Kabupaten Pohuwato (km), 2020 <i>Length of Regency Roads by Road Condition and Subdistrict in Pohuwato Regency (km), 2020</i> .....	244
8.1.7	Jumlah Kendaraan Bermotor yang Membayarkan Pajak Menurut Jenis Kendaraan di Kabupaten Pohuwato, 2018-2020 <i>Number of Motor Vehicles with Taxes Paid by Type of Vehicle in Pohuwato Regency, 2018-2020</i> .....	245
<b>8.2</b>	<b>KOMUNIKASI</b>	
	<b>COMMUNICATION</b>	
8.2.1	Jumlah Kantor Pos Pembantu Menurut Kecamatan di Kabupaten Pohuwato, 2017–2020 <i>Number of Post Offices Subsidiaries by Subdistrict in Pohuwato Regency, 2017–2020</i> .....	246
<b>9.</b>	<b>PERBANKAN, KOPERASI, DAN HARGA-HARGA/</b>	
	<b>BANKING, COOPERATIVE, AND PRICES</b>	
9.1	Jumlah Koperasi Aktif Menurut Kecamatan	

	di Kabupaten Pohuwato, 2017–2020 <i>Number of Active Cooperative by Subdistrict in Pohuwato Regency, 2017–2020</i> .....	253
9.2	Jumlah Koperasi Menurut Jenis Koperasi dan Kecamatan di Kabupaten Pohuwato, 2020 <i>Number of Cooperatives by Type of Cooperative and Subdistrict in Pohuwato Regency, 2020</i> .....	254
<b>10.</b>	<b>PENGELUARAN PENDUDUK/POPULATION EXPENDITURE</b>	
10.1	Rata-rata Pengeluaran per Kapita Sebulan Menurut Kelompok Komoditas (rupiah) di Kabupaten Pohuwato, 2019 dan 2020 <i>Monthly Average Expenditure per Capita by Commodity Group (rupiahs) in Pohuwato Regency, 2019 and 2020</i> .....	263
10.2	Persentase Pengeluaran per Kapita Sebulan Menurut Kelompok Komoditas di Kabupaten Pohuwato, 2019 dan 2020 <i>Percentage of Monthly Expenditure per Capita by Commodity Group in Pohuwato Regency, 2019 and 2020</i> .....	264
10.3	Persentase Penduduk Menurut Golongan Pengeluaran Per Kapita Sebulan di Kabupaten Pohuwato, 2019 dan 2020 <i>Percentage of Population by Per Capita Spending Group a Month in Pohuwato Regency, 2019 and 2020</i> .....	265
<b>11.</b>	<b>PERDAGANGAN/TRADE</b>	
11.1	Jumlah Sarana Perdagangan Menurut Jenisnya di Kabupaten Pohuwato, 2017–2020 <i>Number of Trading Facilities by Type of Facility in Pohuwato Regency, 2017–2020</i> .....	274
11.2	Jumlah Pedagang Menurut Kecamatan di Kabupaten Pohuwato, 2020 <i>Number of Merchants by Subdistrict in Pohuwato Regency, 2020</i> .....	275
11.3	Jumlah Pasar Menurut Pengelola dan Kecamatan di Kabupaten Pohuwato, 2020 <i>Number of Market by Business and Subdistrict in Pohuwato Regency, 2020</i> .....	276
11.4	Jumlah Perusahaan Menurut Bentuk Badan Hukum di Kabupaten Pohuwato, 2015–2020 <i>Number of Establishments by Type of Business Entity in Pohuwato Regency, 2015-2020</i> .....	277

**12. SISTEM NERACA REGIONAL/SYSTEM OF REGIONAL ACCOUNTS**

12.1.	Produk Domestik Regional Bruto Atas Dasar Harga Berlaku Menurut Lapangan Usaha di Kabupaten Pohuwato (miliar rupiah), 2016–2020 <i>Gross Regional Domestic Product at Current Market Prices by Industry in Pohuwato Regency (billion rupiahs), 2016–2020 .....</i>	290
12.2	Produk Domestik Regional Bruto Atas Dasar Harga Konstan 2010 Menurut Lapangan Usaha di Kabupaten Pohuwato (miliar rupiah), 2016–2020 <i>Gross Regional Domestic Product at 2010 Constant Market Prices by Industry in Pohuwato Regency (billion rupiahs), 2016–2020.....</i>	292
12.3	Distribusi Persentase Produk Domestik Regional Bruto Atas Dasar Harga Berlaku Menurut Lapangan Usaha di Kabupaten Pohuwato, 2016–2020 <i>Percentage Distribution of Gross Regional Domestic Product at Current Market Prices by Industry in Pohuwato Regency, 2016–2020....</i>	294
12.4	Laju Pertumbuhan Produk Domestik Regional Bruto Atas Dasar Harga Konstan 2010 Menurut Lapangan Usaha di Kabupaten Pohuwato (persen), 2017–2020 <i>Growth Rate of Gross Regional Domestic Product at 2010 Constant Market Prices by Industry in Pohuwato Regency (percent), 2017–2020.</i>	296
12.5	Produk Domestik Regional Bruto Atas Dasar Harga Berlaku Menurut Jenis Pengeluaran di Kabupaten Pohuwato (miliar rupiah), 2015–2019 <i>Gross Regional Domestic Product at Current Market Prices by Type of Expenditure in Pohuwato Regency (billion rupiahs), 2015–2019.....</i>	298
12.6	Produk Domestik Regional Bruto Atas Dasar Harga Konstan 2010 Menurut Jenis Pengeluaran di Kabupaten Pohuwato (miliar rupiah), 2015–2019 <i>Gross Regional Domestic Product at 2010 Constant Market Prices by Type of Expenditure in Pohuwato Regency (billion rupiahs), 2015–2019.....</i>	299
12.7	Distribusi Persentase Produk Domestik Regional Bruto Atas Dasar Harga Berlaku Menurut Pengeluaran di Kabupaten Pohuwato, 2015–2019 <i>Percentage Distribution of Gross Regional Domestic Product at Current Market Prices by Type of Expenditure in Pohuwato Regency,</i>	

	Halaman Page
	2015–2019 ..... 300
12.8	Laju Pertumbuhan Produk Domestik Regional Bruto Atas Dasar Harga Konstan 2010 Menurut Pengeluaran di Kabupaten Pohuwato (persen), 2015–2019 <i>Growth Rate of Gross Regional Domestic Product at 2010 Constant Market Prices by Type of Expenditure in Pohuwato Regency (percent), 2015–2019</i> ..... 301
<b>13.</b>	<b>PERBANDINGAN ANTAR KABUPATEN/ KOTA/ REGENCY/MUNICIPAL COMPARISON</b>
13.1	Jumlah Penduduk Menurut Kabupaten/ Kota di Provinsi Gorontalo (ribu), 2016–2020 <i>Population by Regency/Municipality in Gorontalo Province (thousand), 2016–2020</i> ..... 310
13.2	Laju Pertumbuhan Produk Domestik Regional Bruto Atas Dasar Harga Konstan 2010 Menurut Kabupaten/ Kota di Provinsi Gorontalo (persen), 2016–2020 <i>Rate of Growth of Gross Regional Domestic Products at Constant 2010 Prices by Regency/Municipality in Gorontalo Province (percent), 2016–2020</i> ..... 311
13.3	Jumlah Penduduk Miskin Menurut Kabupaten/ Kota di Provinsi Gorontalo (ribu), 2016–2020 <i>Number of Poor Population by Regency/Municipality in Gorontalo Province (thousand), 2016–2020</i> ..... 312
13.4	Indeks Pembangunan Manusia Menurut Kabupaten/Kota di Provinsi Gorontalo, 2016–2020 <i>Human Development Index by Regency/Municipality in Gorontalo Province, 2016–2020</i> ..... 313



## DAFTAR GAMBAR/LIST OF FIGURES

		Halaman Page
1.1	Luas Daerah menurut Kecamatan di Kabupaten Pohuwato (%), 2020 <i>Area of Subdistrict by Subdistrict in Pohuwato Regency (%), 2020.....</i>	5
1.2	Curah hujan menurut Bulan dan Stasiun Pengamatan (mm <sup>3</sup> ), 2020 <i>Number of Precipitation by Month and Observation Station (mm<sup>3</sup>), 2020.....</i>	6
2.1	Jumlah Pegawai Negeri Sipil Menurut Tingkat Pendidikan dan Jenis Kelamin di Kabupaten Pohuwato, Desember 2020 <i>Number of Civil Servants by Educational Level and Sex in Pohuwato Regency, December 2020.....</i>	23
2.2	Realisasi Pendapatan dan Realisasi Belanja Kabupaten Pohuwato, 2017-2020 <i>Actual Pohuwato Regency Government Revenues and Expenditure, 2017-2020.....</i>	24
3.1	Persentase Penduduk berdasarkan Kelompok Umur di Kabupaten Pohuwato, 2020 <i>Population Percentage based Age Group in Pohuwato Regency, 2020 .</i>	50
3.2	Persentase Penduduk Berumur 15 Tahun keatas Menurut Jenis Kegiatan Selama Seminggu yang Lalu di Kabupaten Pohuwato, 2020 <i>Percentage of Population Aged 15 Years and Over by Type of Activity During The Previous Week in Pohuwato Regency, 2020.....</i>	51
4.1	APM dan APK menurut Jenjang Pendidikan di Kabupaten Pohuwato, 2019-2020 <i>NPR and GPR by Educational Level in Pohuwato Regency, 2019-2020 ..</i>	80
4.2	Persentase Penduduk Menurut Kecamatan dan Agama yang dianut di Kabupaten Pohuwato, 2020 <i>Percentage Population by Subdistrict and Religion in Pohuwato Regency, 2020.....</i>	81
5.1	Produksi Cabai Rawit Menurut Kecamatan di Kabupaten Pohuwato (kuintal), 2019-2020 <i>Chili Production by Subdistrict in Pohuwato Regency (quintal), 2019-</i>	

	2020.....	160
5.2	Produksi Daging Sapi Potong Menurut Kecamatan di Kabupaten Pohuwato (kg), 2019-2020 <i>Beef Cattle Meat Production by Subdistrict in Pohuwato Regency (kg), 2019-2020.....</i>	161
6.1	Jumlah Pelanggan PDAM Tirta Maleo Menurut Kecamatan di Kabupaten Pohuwato, 2020 <i>Number of Customers of Tirta Maleo PDAM by Subdistrict in Pohuwato Regency, 2020.....</i>	214
6.2	Persentase Perusahaan Menurut Klasifikasi Industri di Kabupaten Pohuwato (%), 2020 <i>Percentage of Establishment by Industrial Classification in Pohuwato Regency (%), 2020.....</i>	215
7.1	Jumlah Rumah Makan/Restoran di Kabupaten Pohuwato, 2017–2020 <i>Number of Restaurants in Pohuwato Regency, 2017–2020.....</i>	227
7.2	Jumlah Wisatawan Mancanegara di Kabupaten Pohuwato, 2015–2020 <i>Number of International Visitors in Pohuwato Regency, 2015–2020.....</i>	228
8.1	Panjang Jalan di Kabupaten Pohuwato (km), 2018–2020 <i>Length of Roads in Pohuwato Regency (km), 2018–2020.....</i>	237
8.2	Persentase Panjang Jalan Kabupaten Menurut Kondisi Jalan di Kabupaten Pohuwato (%), 2020 <i>Percentage of Length of Regency Roads by Road Condition in Pohuwato Regency (%), 2020.....</i>	238
9.1	Jumlah Koperasi Aktif di Kabupaten Pohuwato, 2017–2020 <i>Number of Active Cooperative in Pohuwato Regency, 2017–2020.....</i>	251
9.2	Jumlah Koperasi Aktif Menurut Kecamatan di Kabupaten Pohuwato, 2020 <i>Number of Active Cooperative by Subdistrict in Pohuwato Regency, 2020.....</i>	252
10.1	Persentase Pengeluaran per Kapita Sebulan Menurut Kelompok Komoditas di Kabupaten Pohuwato, 2020 <i>Percentage of Monthly Expenditure per Capita by Commodity Group in Pohuwato Regency, 2020.....</i>	261

10.2	<p>Persentase Penduduk Menurut Golongan Pengeluaran Per Kapita Sebulan di Kabupaten Pohuwato, 2019 dan 2020</p> <p><i>Percentage of Population by Per Capita Spending Group a Month in Pohuwato Regency, 2019 and 2020</i>.....</p>	262
11.1	<p>Jumlah Pasar Menurut Pengelola dan Kecamatan di Kabupaten Pohuwato, 2020</p> <p><i>Number of Market by Business and Subdistrict in Pohuwato Regency, 2020</i>.....</p>	272
11.2	<p>Jumlah Perseroan Terbatas di Kabupaten Pohuwato, 2015–2020</p> <p><i>Number of Limited Company in Pohuwato Regency, 2015-2020</i>.....</p>	273
12.1	<p>Laju Pertumbuhan Produk Domestik Regional Bruto Atas Dasar Harga Konstan 2010 di Kabupaten Pohuwato (persen), 2017–2020</p> <p><i>Growth Rate of Gross Regional Domestic Product at 2010 Constant Market Prices in Pohuwato Regency (percent), 2017–2020</i>.....</p>	288
12.2	<p>Distribusi Persentase Produk Domestik Regional Bruto Atas Dasar Harga Berlaku Menurut Pengeluaran di Kabupaten Pohuwato, 2015–2019</p> <p><i>Percentage Distribution of Gross Regional Domestic Product at Current Market Prices by Type of Expenditure in Pohuwato Regency, 2015–2019</i>.....</p>	289
13.1	<p>Laju Pertumbuhan Produk Domestik Regional Bruto Atas Dasar Harga Konstan 2010 Menurut Kabupaten/Kota di Provinsi Gorontalo (persen), 2015–2019.....</p> <p><i>Rate of Growth of Gross Regional Domestic Products at Constant 2010 Prices by Regency/Municipality in Gorontalo Province (percent), 2015–2019.</i></p>	308
13.2	<p>Indeks Pembangunan Manusia Menurut Kabupaten/ Kota di Provinsi Gorontalo, 2020</p> <p><i>Human Development Index by Regency/Municipality in Gorontalo Province, 2020</i>.....</p>	309





## PENJELASAN UMUM/EXPLANATORY NOTES

Tanda-tanda, satuan-satuan, dan lain-lainnya yang digunakan dalam publikasi ini adalah sebagai berikut:

*Symbols, measurement units, and acronyms which are used in this publication, are as follows:*

### 1. TANDA-TANDA/SYMBOLS

Data tidak tersedia/Data not available .....	: ...
Tidak ada atau nol /Null or zero .....	: -
Data dapat diabaikan/Data negligible .....	: 0
Tanda decimal/Decimal point .....	: ,
Data tidak dapat ditampilkan/Not applicable .....	: NA
Angka estimasi/Estimated figures .....	: e
Angka diperbaiki/Revised figures .....	: r
Angka sementara/Preliminary figures .....	: x
Angka sangat sementara/Very preliminary figures .....	: xx
Angka sangat sangat sementara/Very very preliminary figures .....	: xxx

### 2. SATUAN/UNITS

barel/barrel .....	: 158,99 liter/litres = 1/6,2898 m <sup>3</sup>
hektar (ha)/hectare (ha) .....	: 10 000 m <sup>2</sup>
kilometer (km)/kilometres (km) .....	: 1 000 meter/meters (m)
knot/knot .....	: 1,8523 km/jam (km/hour)
kuintal/quintal .....	: 100 kg
KWh .....	: 1 000 Watt hour
MWh .....	: 1 000 KWh
liter (untuk beras)/litre (for rice) .....	: 0,80 kg
MMSCF .....	: 1/35,3 m <sup>3</sup>
metrik ton (m.ton)/metric ton (m. ton) .....	: 0,98421 long ton = 1 000 kg
ons/ounce .....	: 28,31 gram/grams
ton .....	: 1 000 kg

Satuan lain: buah, dus, butir, helai/lembar, kaleng, batang, pulsa, ton kilometer (ton-km), jam, menit, persen (%).

*Other units: unit, pack, pieces, sheet, tin, pulse, ton-kilometres(ton-km), hour, minute, percent (%).*

Perbedaan angka di belakang koma disebabkan oleh pembulatan angka.

*The difference in decimal numbers is caused by rounding.*



## DAFTAR SINGKATAN/ LIST OF ABBREVIATIONS

SI	: Stasiun Iklim
SIMPK	: Stasiun Meteorologi Pertanian Khusus
t.t	: Tempat tidur
BCG	: Bacillus Calmette Guerin
DPT	: Difteri, Pertusis, Tetanus
TT	: Tetanus Toxoid
IOT	: Industri Obat Tradisional/ <i>Traditional Medicine Industry</i>
IKOT	: Industri Kecil Obat Tradisional/ <i>Traditional Medicine Small</i>
Alkes	: Alat kesehatan/ <i>Health Kits</i>
PKRT	: Perbekalan Kesehatan Rumah tangga/ <i>Household Health Logistics</i>
Kompl	: Komplemen/ <i>Complement</i>
IRTP	: Industri Pangan Produksi Rumah Tangga/ <i>Foods Home Industry</i>
PBF	: Pedagang Besar Farmasi/ <i>Pharmacy Whole-seller</i>
GFK	: Gudang Farmasi Kab/Kota/Regency/ <i>Municipality Pharmacy Warehouse</i>
RB	: Rumah Bersalin/ <i>Delivery House</i>
Pustu	: Puskesmas pembantu/ <i>Auxiliary Public Health Center</i>
BP	: Balai Pengobatan/ <i>Polyclinic</i>
TPS	: Tempat Pembuangan Sementara / <i>landfill</i>
Jamkesmas	: Jaminan kesehatan masyarakat miskin/ <i>Poor public health insurance</i>
PJKMU	: Program Jaminan Kesehatan Masyarakat Umum
SIUP	: Surat Ijin Usaha Perdagangan/ <i>Trading Permission Letter</i>
TDP	: Tanda Daftar Perusahaan/ <i>Company Registration Identity</i>
API	: Angka Pengenal Importir/ <i>Importer's Identity Number</i>



## Statistik Kunci, 2018–2020 Key Statistics, 2018–2020

Rincian/Description	Satuan/Unit	2018	2019	2020
(1)	(2)	(3)	(4)	(5)
<b>SOSIAL/SOCIAL</b>				
Penduduk <sup>1</sup> /Population <sup>1</sup>	ribu/thousands	157,55	161,37	146,43
Laju Pertumbuhan Penduduk <sup>1</sup> /Population Growth <sup>1</sup>	%	2,311	2,42	1,295
Angka Harapan Hidup <sup>1-e</sup> /Life Expectancy Rate <sup>1</sup>	tahun/years	63,25	63,83	64,07
Angka Melek Huruf Usia 15+/ <i>Literacy Rate Aged 15+</i>	%	97,02	98,33	97,84
Tingkat Partisipasi Angkatan Kerja -TPAK <sup>2,3</sup> <i>Labour Force Participation Rate-LFPR<sup>2,3</sup></i>	%	69,28	69,54	70,88
Tingkat Pengangguran Terbuka-TPT <sup>2</sup> <i>Unemployment Rate-UR<sup>2</sup></i>	%	2,89	2,94	3,10
Penduduk Miskin <sup>4</sup> /Poor People <sup>4</sup>	ribu/thousands	30,39	29,13	28,92
Persentase Penduduk Miskin <sup>4</sup> <i>Percentage of Poor People<sup>4</sup></i>	%	19,4	18,16	17,62
Indeks Pembangunan Manusia-IPM <sup>5</sup> <i>Human Development Index<sup>5</sup></i>	—	64,44	65,27	65,37
<b>EKONOMI/ECONOMIC</b>				
Produk Domestik Regional Bruto (PDRB) Harga Berlaku <sup>6</sup> <i>Gross Regional Domestic Bruto (GRDP) at Current Price<sup>6</sup></i>	miliar rupiah <i>billion rupiahs</i>	6 083,67	6 622,90	6 736,63
Laju Pertumbuhan Ekonomi <sup>8</sup> /Economic Growth <sup>7</sup>	%	6,47	6,28	-0,18
PDRB Per Kapita Harga Berlaku <sup>6,8</sup> <i>Per Capita of GRDP at Current Price<sup>6,8</sup></i>	ribu rupiah <i>thousand rupiahs</i>	38,61	41,03	40,84

- Catatan/Notes: <sup>1</sup> Hasil proyeksi penduduk Indonesia 2010–2035 (pertengahan tahun/Juni)/*The result of Indonesia population prjection 2010–2035 (mid year/June)*
- <sup>2</sup> Kondisi Agustus/Condition at August
- <sup>3</sup> Menggunakan penimbang hasil proyeksi penduduk tahun 2010–2035/Weighted by the 2010–2035 population projection
- <sup>4</sup> Kondisi Maret/Condition at March
- <sup>5</sup> Sejak tahun 2010, IPM dihitung dengan metode baru. Komponen IPM metode baru adalah angka harapan hidup saat lahir, harapan lama sekolah, rata-rata lama sekolah, dan pengeluaran per kapita/*Since 2010, HDI was calculated using new method. New HDI component are life expectancy at birth, expected years of schooling, means years of schooling, and expenditure per capita*
- <sup>6</sup> Mulai tahun 2010 mengadopsi System of National Account 2008 (SNA 2008)/*Since 2010 is in line with System of National Account 2008 (SNA 2008)*
- <sup>7</sup> Menggunakan tahun dasar 2010 (2010=100)/*Using 2010 base year (2010=100)*
- <sup>8</sup> Menggunakan proyeksi penduduk berdasarkan hasil SP2010/*Using population projection based on SP2010*





# GEOGRAFI DAN IKLIM

*geography and climate*

## KEADAAN GEOGRAFI POHUWATO

GEOGRAPHY CONDITION  
IN POHUWATO

2020

Luas Wilayah Puhuwato

Total area of Puhuwato

4.244,31 km<sup>2</sup>  
sq.km

Jumlah Pulau

Number of Islands

47

Popayato Timur  
kecamatan dengan  
LUAS TERBESAR

*subdistrict with  
the biggest area*

723,14  
km<sup>2</sup>

Buntulia

salah satu KECAMATAN  
yang tidak memiliki pulau

*one of the subdistrict that  
doesn't have an island*

Randangan  
salah satu kecamatan  
dengan pulau paling sedikit

*one of the subdistrict  
with the least islands*





**PENJELASAN TEKNIS**

1. Kabupaten Pohuwato merupakan salah satu kabupaten di Provinsi Gorontalo yang terletak antara 0° 22' - 0° 57' Lintang Utara dan 121° 23' - 122° 19' Bujur Timur.
2. Berdasarkan posisi geografisnya, Kabupaten Pohuwato berbatasan dengan Kabupaten Buol (Provinsi Sulawesi Tengah) dan Kecamatan Sumalata (Kabupaten Gorontalo Utara) di sebelah utara, Teluk Tomini di sebelah selatan, Kabupaten Parigi Moutong dan Kabupaten Buol (Provinsi Sulawesi Tengah) di sebelah barat, dan Kecamatan Mananggu (Kabupaten Boalemo) di sebelah timur.
3. Berdasarkan data dari Dinas Pemberdayaan Masyarakat dan Desa Kabupaten Pohuwato, Pada tahun 2020 wilayah Kabupaten Pohuwato terdiri atas tiga belas kecamatan, yaitu Kecamatan Popayato, Popayato Barat, Popayato Timur, Lemito, Wanggarasi, Marisa, Patilanggio, Buntulia, Duhiadaa, Randangan, Taluditi, Paguat, dan Dengilo.

**TECHNICAL NOTES**

1. *Pohuwato Regency is one of regency in Gorontalo Province located between 0° 22' - 0° 57' North Latitude and 121° 23' - 122° 19' East Latitude.*
2. *Territorial boundaries of Pohuwato Regency, on the north side is bordered by Buol Regency (Central Sulawesi Province) and Sumalata Subdistrict (Regency of North Gorontalo), Tomini Bay on the south side, Parigi Moutong and Buol Regency (Central Sulawesi Province) on the west side, and Mananggu Subdistrict (Boalemo Regency) on the east side.*
3. *Based on the data from Village Community Empowerment Service of Pohuwato Regency in 2020, area of Pohuwato Regency is divided into thirteen subdistricts, namely Popayato West Popayato, East Popayato, Lemito, Wanggarasi, Marisa, Patilanggio, Buntulia, Duhiadaa, Randangan, Taluditi, Paguat and Dengilo Subdistrict.*

**ULASAN**

Kabupaten Pohuwato merupakan kabupaten yang berada di ujung barat Provinsi Gorontalo dengan letak Geografis antara 0° 22' - 0° 57' Lintang Utara dan 121° 23' - 122° 19' Bujur Timur. Kabupaten Pohuwato berbatasan dengan Kabupaten Buol di sebelah utara, berbatasan dengan Teluk Tomini di sebelah selatan, berbatasan dengan Kabupaten Parigi Moutong di sebelah barat dan berbatasan dengan Kabupaten Boalemo di sebelah timur.

Berdasarkan data dari Badan Perencanaan, Penelitian dan Pembangunan, Kabupaten Pohuwato memiliki luas wilayah sebesar 4.244,31 Km<sup>2</sup> atau 34,75% dari luas wilayah Provinsi Gorontalo dan menjadikan Kabupaten Pohuwato sebagai Kabupaten terluas di Provinsi Gorontalo. Kabupaten ini terbagi menjadi 13 kecamatan dengan ibukota kabupaten terletak di Kecamatan Marisa.

Data mengenai iklim tidak tersedia untuk Kabupaten Pohuwato karena tidak terdapat stasiun pengamatan dari BMKG di wilayah Kabupaten Pohuwato. Sampai dengan saat ini, stasiun pengamatan dari BMKG yang terdapat di Provinsi Gorontalo berjumlah 2 stasiun yaitu Stasiun Pengamatan BMKG Tilongkabila dan Stasiun Pengamatan BMKG Jalaludin.

**DESCRIPTION**

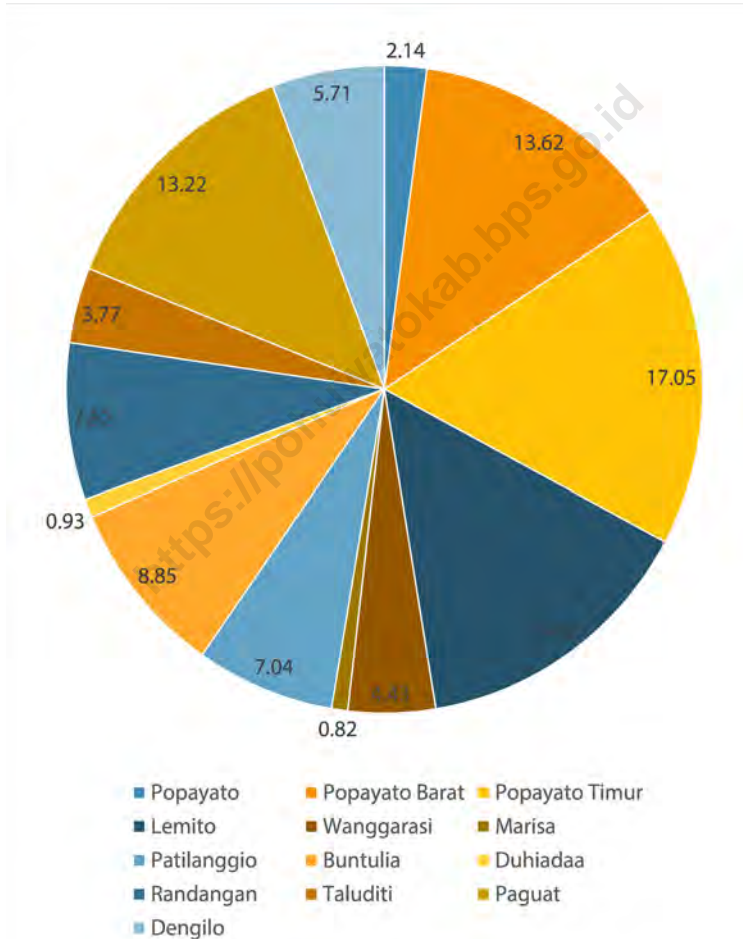
*Pohuwato Regency is a regency located at the western end of Gorontalo Province with a geographical location between 0° 22' - 0° 57' North Latitude and 121° 23' - 122° 19' East Longitude. Pohuwato Regency is bordered by Buol Regency in the north, bordering Tomini Bay in the south, bordering Parigi Moutong Regency in the west and bordering Boalemo Regency in the east.*

*Based on data from the Planning, Research and Development Agency, Pohuwato Regency has an area of 4,244.31 Km<sup>2</sup> or 34.75% of the area of Gorontalo Province and makes Pohuwato Regency as the largest Regency in Gorontalo Province. The Regency is divided into 13 districts with the capital of the district located in Marisa subdistrict.*

*Data on climate is not available for Pohuwato Regency because there are no observation stations from BMKG in the Pohuwato Regency area. Until now, the observation stations of BMKG in Gorontalo Province are 2 stations namely Tilongkabila BMKG Observation Station and Jalaludin BMKG Observation Station.*

**Gambar** 1.1  
**Figures**

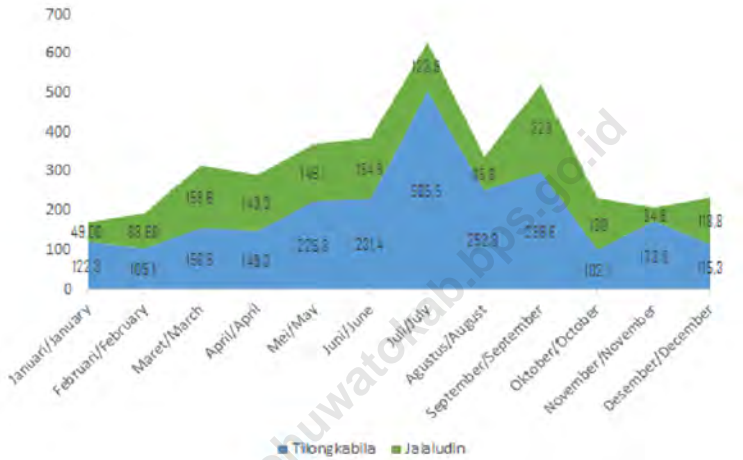
**Luas Daerah menurut Kecamatan di Kabupaten  
Pohuwato (%), 2020**  
**Area of Subdistrict by Subdistrict in Pohuwato Regency  
(%), 2020**



Sumber/Source: Badan Perencanaan, Penelitian dan Pembangunan Kabupaten Pohuwato  
*Pohuwato Regency Planning, Research and Development Agency*

**Gambar** 1.2  
**Figures**

**Curah hujan menurut Bulan dan Stasiun Pengamatan (mm<sup>3</sup>), 2020**  
**Number of Precipitation by Month and Observation Station (mm<sup>3</sup>), 2020**



Sumber/Source: Badan Meteorologi, Klimatologi, dan Geofisika Stasiun Tilongkabila dan Jalaludin  
*Meteorology, Climatology, Geophysics Agency in Tilongkabila and Jalaludin Station*

## 1.1 KEADAAN GEOGRAFI GEOGRAPHY CONDITION

**Tabel**  
**Table** 1.1.1 **Luas Daerah dan Jumlah Pulau Menurut Kecamatan di Kabupaten Pohuwato, 2020**  
**Total Area and Number of Islands by Subdistrict in Pohuwato Regency, 2020**

Kecamatan Subdistrict	Ibukota Kecamatan Capital of Subdistrict	Luas <sup>1</sup> Total Area <sup>1</sup> (km <sup>2</sup> /sq.km)
(1)	(2)	(3)
Popayato	Popayato	90,92
Popayato Barat	Dudewulo	578,24
Popayato Timur	Maleo	723,74
Lemito	Lemito	619,50
Wanggarasi	Limbula	188,08
Marisa	Botubilotahu Indah	34,65
Patilanggio	Suka Makmur	298,82
Buntulia	Buntulia Utara	375,64
Duhiadaa	Buntulia Barat	39,53
Randangan	Motolohu	331,9
Taluditi	Pancakarsa II	159,97
Paguat	Buhu Jaya	560,93
Dengilo	Popaya	242,39
<b>Pohuwato</b>	<b>Marisa</b>	<b>4 244,31</b>

Lanjutan Tabel/Continued Table 1.1.1

Kecamatan Subdistrict	Persentase terhadap Luas Kabupaten Percentage to Regency's Area	Jumlah Pulau <sup>2</sup> Number of Islands <sup>2</sup>
(1)	(4)	(5)
Popayato	2,14	19
Popayato Barat	13,62	1
Popayato Timur	17,05	1
Lemito	14,60	9
Wanggarasi	4,43	10
Marisa	0,82	3
Patilanggio	7,04	-
Buntulia	8,85	-
Duhiadaa	0,93	-
Randangan	7,82	1
Taluditi	3,77	-
Paguat	13,22	3
Dengilo	5,71	-
<b>Pohuwato</b>	<b>100,00</b>	<b>47</b>

Catatan/Note: <sup>1</sup>Berdasarkan Peraturan Menteri Dalam Negeri Nomor 137 Tahun 2018 tanggal 29 Desember 2018/*Based on Minister of Home Affairs Regulation Number 137/2018, December 29, 2018*

<sup>2</sup>Berdasarkan Perda Provinsi Gorontalo Nomor 4 Tahun 2019 Tentang Rencana Zonasi Wilayah Pesisir dan Pulau-Pulau Kecil Provinsi Gorontalo Tahun 2019-2038/*Based on Gorontalo Province Regulation No. 4 of 2019 concerning Zoning Plans for Coastal Areas and Small Islands of Gorontalo Province in 2019-2038*

Sumber/Source: Badan Perencanaan, Penelitian dan Pembangunan Kabupaten Pohuwato  
*Pohuwato Regency Planning, Research and Development Agency*

**Tabel**  
**Table** 1.1.2

**Tinggi Wilayah dan Jarak ke Ibukota Kabupaten Menurut Kecamatan di Kabupaten Pohuwato, 2020**  
**Altitude and Distance to the Capital of Regency by Subdistrict in Pohuwato Regency, 2020**

Kecamatan Subdistrict	Tinggi Wilayah (mdpl) Altitude (m a.s.l)	Jarak ke Ibukota (km) Distance to the Capital (km)
(1)	(2)	(3)
Popayato	140	90
Popayato Barat	140	99
Popayato Timur	140	85
Lemito	170	69
Wanggarasi	170	55
Marisa	150	2
Patilanggio	150	12
Buntulia	150	7
Duhiadaa	120	5
Randangan	120	35
Taluditi	180	62
Paguat	120	18
Dengilo	120	25
<b>Pohuwato</b>	<b>150</b>	<b>2</b>

Sumber/Source: Badan Perencanaan, Penelitian dan Pembangunan Kabupaten Pohuwato  
Pohuwato Regency Planning, Research and Development Agency



## 1.2 KEADAAN IKLIM CLIMATE CONDITION

**Tabel** 1.2.1 **Pengamatan Unsur Iklim Menurut Bulan di Stasiun Tilongkabila, 2020**  
**Table** 1.2.1 **Observation of Climate Elements By Months at Tilongkabila Station, 2020**

Bulan Month	Suhu/Temperature (°C)			Kelembaban/Humidity (%)		
	Minimum	Rata-rata Average	Maksimum Maximum	Minimum	Rata-rata Average	Maksimum Maximum
(1)	(2)	(3)	(4)	(5)	(6)	(7)
Januari/January	21,2	29,6	35,4	46,0	73,2	98,0
Februari/February	19,0	29,5	35,4	41,0	72,4	98,0
Maret/March	20,8	29,4	34,4	40,0	74,9	100,0
April/April	21,2	29,6	34,6	48,0	74,9	98,0
Mei/May	23,2	29,7	34,2	52,0	76,4	98,0
Juni/June	22,8	28,2	33,2	50,0	80,4	98,0
Juli/July	22,0	27,1	32,0	63,0	84,8	100,0
Agustus/August	20,4	28,7	33,6	42,0	74,4	98,0
September/September	21,4	28,2	32,8	56,0	80,7	100,0
Oktober/October	21,2	29,1	33,8	45,0	74,2	98,0
November/November	20,6	29,0	33,8	41,0	77,0	98,0
Desember/December	22,6	29,5	34,6	52,0	74,6	98,0

Lanjutan Tabel/*Continued Table 1.2.1*

Bulan Month	Kecepatan Angin (knots) Wind Velocity (knots)			Tekanan Udara/Atmospheric Pressure (mb)		
	Minimum	Rata-rata Average	Maksimum Maximum	Minimum	Rata-rata Average	Maksimum Maximum
(1)	(8)	(9)	(10)	(11)	(12)	(13)
Januari/January	<i>calm</i>	0,5	3,1	1 000,6	1 005,0	1 010,7
Februari/February	<i>calm</i>	0,5	3,1	1 001,3	1 005,9	1 010,1
Maret/March	<i>calm</i>	0,5	3,6	1 001,5	1 005,4	1 009,6
April/April	<i>calm</i>	0,6	4,1	1 002,0	1 005,4	1 009,2
Mei/May	<i>calm</i>	0,6	5,1	999,0	1 004,7	1 009,6
Juni/June	<i>calm</i>	0,5	5,1	1 001,9	1 005,1	1 009,2
Juli/July	<i>calm</i>	0,4	3,6	1 001,5	1 004,5	1 008,1
Agustus/August	<i>calm</i>	0,7	3,1	1 001,5	1 005,0	1 009,3
September/September	<i>calm</i>	0,5	4,1	1 000,0	1 004,7	1 008,6
Oktober/October	<i>calm</i>	0,6	3,6	1 000,3	1 003,9	1 008,0
November/November	<i>calm</i>	0,6	10,3	1 000,8	1 004,2	1 009,8
Desember/December	<i>calm</i>	0,4	4,6	998,9	1 003,2	1 007,2

Lanjutan Tabel/*Continued Table 1.2.1*

<b>Bulan Month</b>	<b>Jumlah Curah Hujan Number of Precipitation (mm)</b>	<b>Jumlah Hari Hujan (hari) Number of Rainy Days (day)</b>	<b>Penyinaran Matahari Duration of Sunshine (%)</b>
(1)	(14)	(15)	(16)
Januari/January	122,3	15,0	66,6
Februari/February	105,1	16,0	65,9
Maret/March	156,8	13,0	64,1
April/April	149,3	19,0	66,9
Mei/May	225,3	16,0	59,9
Juni/June	231,4	26,0	45,1
Juli/July	505,5	28,0	28,4
Agustus/August	252,8	19,0	59,0
September/September	299,6	23,0	47,5
Oktober/October	102,1	19,0	59,9
November/November	173,9	23,0	73,3
Desember/December	115,3	17,0	64,6

Catatan/Note: Data hanya menggambarkan kondisi di wilayah pengamatan Stasiun Tilongkabila  
*The data only describe conditions in the Tilongkabila Station observation area*

Sumber/Source: Badan Meteorologi, Klimatologi, dan Geofisika  
*Meteorology, Climatology, Geophysics Agency*

**Tabel**  
**Table** 1.2.2

**Pengamatan Unsur Iklim Menurut Bulan di Stasiun  
Jalaludin, 2020**  
*Observation of Climate Elements By Months at Jalaludin  
Station, 2020*

Bulan Month	Suhu/Temperature (°C)			Kelembaban/Humidity (%)		
	Minimum	Rata-rata Average	Maksimum Maximum	Minimum	Rata-rata Average	Maksimum Maximum
(1)	(2)	(3)	(4)	(5)	(6)	(7)
Januari/January	22,0	27,7	35,2	49,0	81,1	99,0
Februari/February	19,6	27,9	34,4	49,0	79,4	99,0
Maret/March	21,6	27,6	35,0	53,0	83,8	99,0
April/April	21,4	27,8	35,6	46,0	83,3	99,0
Mei/May	20,2	28,0	35,5	53,0	85,7	100,0
Juni/June	21,5	26,9	34,0	59,0	88,8	100,0
Juli/July	22,8	26,4	33,1	60,0	89,9	99,0
Agustus/August	20,6	26,9	34,2	48,0	85,0	100,0
September/September	22,1	26,8	33,9	54,0	87,4	100,0
Oktober/October	22,3	27,2	34,7	36,0	85,2	100,0
November/November	21,0	27,4	35,5	48,0	85,6	100,0
Desember/December	21,2	27,5	35,9	46,0	86,2	100,0

Lanjutan Tabel/Continued Table 1.2.2

Bulan Month	Kecepatan Angin (knots) Wind Velocity (knots)			Tekanan Udara/Atmospheric Pressure (mb)		
	Minimum	Rata-rata Average	Maksimum Maximum	Minimum	Rata-rata Average	Maksimum Maximum
(1)	(8)	(9)	(10)	(11)	(12)	(13)
Januari/January	<i>calm</i>	1,9	9,3	1 001,4	1 006,4	1 011,5
Februari/February	<i>calm</i>	2,1	8,7	1 002,9	1 007,3	1 011,0
Maret/March	<i>calm</i>	1,7	10,8	1 002,6	1 006,8	1 010,4
April/April	<i>calm</i>	1,6	10,8	1 002,1	1 006,8	1 009,9
Mei/May	<i>calm</i>	1,3	10,3	1 000,2	1 006,0	1 011,2
Juni/June	<i>calm</i>	1,3	8,7	1 002,6	1 006,3	1 010,0
Juli/July	<i>calm</i>	1,4	7,7	1 002,3	1 005,5	1 009,6
Agustus/August	<i>calm</i>	1,7	9,3	1 002,6	1 006,2	1 010,0
September/September	<i>calm</i>	1,5	7,2	1 001,1	1 005,9	1 009,4
Oktober/October	<i>calm</i>	1,4	8,2	1 001,0	1 005,1	1 008,8
November/November	<i>calm</i>	1,3	7,2	1 001,6	1 005,4	1 010,3
Desember/December	<i>calm</i>	1,4	7,2	999,7	1 004,3	1 008,4

Lanjutan Tabel/*Continued Table 1.2.2*

<b>Bulan Month</b>	<b>Jumlah Curah Hujan Number of Precipitation (mm)</b>	<b>Jumlah Hari Hujan (hari) Number of Rainy Days (day)</b>	<b>Penyinaran Matahari Duration of Sunshine (%)</b>
<b>(1)</b>	<b>(14)</b>	<b>(15)</b>	<b>(16)</b>
Januari/January	49,0	10,0	83,1
Februari/February	88,6	14,0	82,4
Maret/March	159,6	13,0	71,7
April/April	143,3	12,0	81,0
Mei/May	146,1	13,0	80,2
Juni/June	154,9	23,0	60,4
Juli/July	123,9	27,0	58,8
Agustus/August	85,6	17,0	77,7
September/September	223,0	23,0	58,9
Oktober/October	130,0	14,0	65,2
November/November	34,6	16,0	81,2
Desember/December	118,8	18,0	69,0

Catatan/Note: Data hanya menggambarkan kondisi di wilayah pengamatan Stasiun Jalaludin  
*The data only describe conditions in the Jalaludin Station observation area*

Sumber/Source: Badan Meteorologi, Klimatologi, dan Geofisika  
*Meteorology, Climatology, Geophysics Agency*





# PEMERINTAHAN

government

## KEADAAN PNS DI KABUPATEN POHUWATO

CIVIL SERVANTS CONDITION IN  
POHUWATO REGENCY

 **1.313**  
laki-laki  
male

**2.194**  
perempuan  
female



Jumlah PNS Perempuan  
lebih banyak dari  
PNS Laki-Laki

female has the most  
civil servant than its  
counterpart

2020

Dinas Pendidikan  
Dinas Kesehatan  
Dinas Pertanian



3 DPD yang memiliki  
PNS terbanyak

three agency with  
the most civil servant





## PENJELASAN TEKNIS

1. **Pemerintahan** adalah suatu sistem yang mengatur segala kegiatan masyarakat dalam suatu daerah/wilayah/negara yang meliputi segala aspek kehidupan berdasarkan norma-norma tertentu.
2. **Desa** adalah satuan wilayah yang ditempati oleh sejumlah penduduk sebagai kesatuan masyarakat termasuk di dalamnya kesatuan masyarakat hukum yang mempunyai pemerintahan terendah dan langsung di bawah camat serta berhak menyelenggarakan rumah tangga sendiri dalam ikatan negara kesatuan Republik Indonesia (RI). Ciri utama desa adalah kepala desanya dipilih oleh masyarakat setempat.
3. **Kelurahan** adalah satuan wilayah yang ditempati oleh sejumlah penduduk yang mempunyai organisasi pemerintahan terendah langsung di bawah camat dan tidak berhak menyelenggarakan rumah tangga sendiri. Ciri utama kelurahan adalah kepala kelurahannya (lurah) sebagai pegawai negeri dan tidak dipilih oleh rakyat.
4. **Unit Permukiman Transmigrasi (UPT)** adalah satuan permukiman transmigrasi yang berfungsi

## TECHNICAL NOTES

1. **A government** is a system to regulate all or people activities in a certain area/region/nation, which collaborates the way life, under the norms of humanity.
2. **Villages** are units of territory occupied by a number of residents as a community entity including the legal community unity that has the lowest government and directly under the subdistrict head and is entitled to conduct their own households within the united state of the Republic of Indonesia (RI). The main characteristic of the village is that the village head is chosen by the local community.
3. **Village chief** is a unit of territory occupied by a number of residents who have the lowest governmental organizations directly under the subdistrict head and are not entitled to conduct their own household. The main characteristic of the village chief is the head of the village chief (lurah) as a civil servant and is not elected by the people.
4. **Transmigration Settlement Unit (UPT)** is a transmigration settlement unit that functions as

sebagai tempat tinggal dan tempat usaha transmigran yang sejak awal direncanakan untuk membentuk suatu desa atau bergabung dengan desa setempat. Organisasi UPT merupakan kelembagaan yang bersifat sementara dibentuk sekurang-kurangnya 2 bulan sebelum transmigran ditempatkan dan paling lama 5 tahun.

*residence and place of transmigrant business from the beginning planned to form a village or join the local village. UPT organization is a temporary institution formed at least 2 months before transmigrants are placed and maximum 5 years.*

5. **Dusun** adalah bagian wilayah desa yang merupakan lingkungan pelaksanaan pemerintah desa.
  6. **Anggota Dewan Perwakilan Rakyat Daerah (DPRD)** dipilih melalui pemilihan umum (pemilu) dan dilantik dalam masa jabatan lima tahun.
  7. **PNS atau Pegawai Negeri Sipil** menurut UU No. 43 tahun 1999 adalah setiap warga Negara RI yang telah memenuhi syarat yang ditentukan, diangkat oleh pejabat yang berwenang dan disertai tugas suatu jabatan negeri atau tugas Negara lainnya dan digaji berdasarkan peraturan perundang-undangan yang berlaku.
  8. **Realisasi Penerimaan dan Pengeluaran Pemerintah Kabupaten** adalah realisasi/perhitungan APBD Kabupaten
5. **Dusun** is part of the village area which is the implementation environment of the village government.
  6. **Regional House of Representatives (DPRD) members** are elected through a general election and appointed for a five years membership.
  7. **PNS or civil servant** according to Law no. 43 of 1999 is every Indonesia citizen which qualify the requirement, legitimate by official authorities and entrusted with task in a position or entrusted with other official task and paid based on current regulations.
  8. **Actual revenue and expenditure of Regency Government** is the realization/regency budget calculations for every fiscal year.

pada tiap tahun anggaran.

- 9. Pendapatan Asli Daerah (PAD)** adalah pendapatan yang diperoleh daerah yang dipungut berdasarkan peraturan daerah sesuai dengan peraturan perundang-undangan, guna keperluan daerah yang bersangkutan dalam membiayai kegiatannya.
  - 10. Dana Perimbangan** adalah dana yang bersumber dari pendapatan APBN yang dialokasikan kepada Daerah untuk mendanai kebutuhan daerah dalam rangka pelaksanaan desentralisasi.
  - 11. Lain-lain Pendapatan yang Sah** adalah pendapatan lainnya dari pemerintah pusat dan atau dari instansi pusat, serta dari daerah lainnya.
- 9. Original Local Government Revenue** is revenue that withheld based on local regulations in accordance with the legislation, for the purposes of financing their activities.
  - 10. Balanced Budget** is the fund coming from the state budget that allocated to regions to fund their needs in the context of decentralization.
  - 11. Other Legal Revenue** is other income that coming from the central government and or from the central agencies, as well as from other local government.

**ULASAN**

Pada tahun 2020, Kabupaten Pohuwato terdiri dari 13 Kecamatan, 101 Desa, 3 Kelurahan, 1 UPT dan 383 dusun. 3 Kelurahan terdapat di 1 Kecamatan yaitu Kecamatan Paguat dan 1 UPT terdapat di Kecamatan Taluditi. Kondisi seperti ini sudah terjadi dari tahun 2018.

Dalam menjalankan fungsi legislasi, DPRD Kabupaten Pohuwato memiliki 25 anggota DPRD. Sebagian besar atau sekitar 84% anggota DPRD berjenis kelamin laki-laki. Partai Golkar merupakan partai dengan jumlah anggota DPRD paling banyak di DPRD Kabupaten Pohuwato yaitu sebanyak 8 orang anggota DPRD atau 32% dari total anggota DPRD Kabupaten Pohuwato.

Dari sisi eksekutif, pada tahun 2020 Pemerintah Kabupaten Pohuwato memiliki jumlah pegawai negeri sipil sebanyak 3.507 orang PNS. Jumlah ini mengalami penurunan sebanyak 95 orang dibandingkan dengan tahun sebelumnya. PNS di Kabupaten Pohuwato didominasi oleh kaum perempuan dengan persentase sebanyak 62,56% dari total PNS di Kabupaten Pohuwato.

Kondisi keuangan daerah Kabupaten Pohuwato menunjukkan peningkatan tiap tahunnya. baik dari sisi pendapatan maupun sisi belanja. Pendapatan Kabupaten Pohuwato sebagian besar masih bergantung kepada dana alokasi umum yang berasal dari pemerintah pusat.

**DESCRIPTION**

*In 2020, Pohuwato Regency consists of 13 subdistricts, 101 Villages, 3 Kelurahan, 1 UPT and 383 hamlets. 3 Kelurahans are found in 1 Subdistrict, namely Paguat Subdistrict and 1 UPT is in Taluditi Subdistrict. Such conditions have occurred from 2018.*

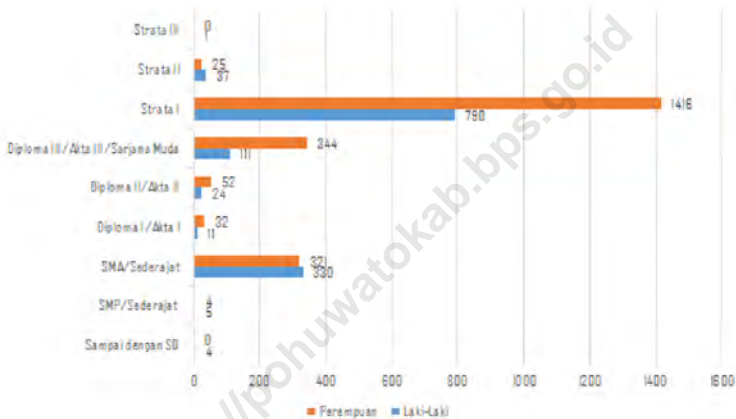
*In carrying out the legislative function, the Pohuwato Regency DPRD has 25 DPRD members. Most or around 84% of DPRD members are male. The Golkar Party is the party with the highest number of DPRD members in the Pohuwato Regency DPRD, which is 10 DPRD members or 32% of the total Pohuwato Regency DPRD members.*

*From the executive side, in 2020 the Pohuwato District Government has a total of 3,507 civil servants. This number has decreased by 95 people compared to the previous year. PNS in Pohuwato Regency is dominated by women with a percentage of 62.56% of the total PNS in Pohuwato Regency.*

*Pohuwato Regency's financial condition shows improvement every year. both in terms of income and expenditure. Pohuwato Regency's income is still largely dependent on general allocation funds from the central government.*

**Gambar** 2.1  
**Figures**

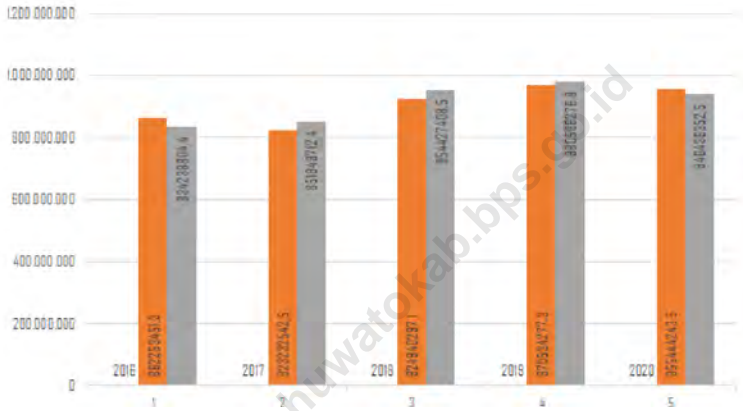
**Jumlah Pegawai Negeri Sipil Menurut Tingkat Pendidikan dan Jenis Kelamin di Kabupaten Pohuwato, Desember 2020**  
**Number of Civil Servants by Educational Level and Sex in Pohuwato Regency, December 2020**



Sumber/Source: Badan Kepegawaian, Pendidikan, dan Pelatihan Daerah Kabupaten Pohuwato  
*Regional Personnel, Education and Training Agency of Pohuwato Regency*

**Gambar** 2.2  
**Figures**

**Realisasi Pendapatan dan Realisasi Belanja Kabupaten Puhwato, 2017-2020**  
**Actual Puhwato Regency Government Revenues and Expenditure, 2017-2020**



Sumber/Source: Badan Keuangan Daerah Kabupaten Puhwato  
Financial Office of Puhwato Regency

## 2.1 WILAYAH ADMINISTRATIF ADMINISTRATIVE AREA

**Tabel** 2.1.1 **Jumlah Desa<sup>1</sup>/Kelurahan Menurut Kecamatan di Kabupaten Pohuwato, 2015–2020**  
**Table** 2.1.1 **Number of Villages<sup>1</sup>/Kelurahan by Subdistrict in Pohuwato Regency, 2015–2020**

Kecamatan Subdistrict	2015	2017	2018	2019	2020
(1)	(2)	(3)	(4)	(5)	(6)
Popayato	10	10	10	10	10
Popayato Barat	7	7	7	7	7
Popayato Timur	7	7	7	7	7
Lemito	8	8	8	8	8
Wanggarasi	7	7	7	7	7
Marisa	8	8	8	8	8
Patilanggio	6	6	6	6	6
Buntulia	7	7	7	7	7
Duhiadaa	8	8	8	8	8
Randangan	13	13	13	13	13
Taluditi	7	7	8	8	8
Paguat	11	11	11	11	11
Dengilo	5	5	5	5	5
<b>Pohuwato</b>	<b>104</b>	<b>104</b>	<b>105</b>	<b>105</b>	<b>105</b>

Catatan/Note: <sup>1</sup>Termasuk Unit Permukiman Transmigrasi (UPT)/Include Transmigration Settlement Unit

Sumber/Source: Peraturan Kepala Badan Pusat Statistik Nomor 3 Tahun 2020 Tanggal 6 Mei 2020 tentang Perubahan Atas Peraturan Kepala Badan Pusat Statistik Nomor 90 Tahun 2019 tentang Kode dan Nama Wilayah Kerja Statistik Tahun 2019  
Peraturan Kepala Badan Pusat Statistik Nomor 1 Tahun 2021 Tanggal 5 Februari 2021 tentang Perubahan Atas Peraturan Kepala Badan Pusat Statistik Nomor 3 Tahun 2020 tentang Kode dan Nama Wilayah Kerja Statistik Tahun 2020

Chief Statistician Regulation Number 3/2020, May 6 2020, as a revision of Chief Statistician Regulation Number 90 of 2019 on Code and Name of Regional Level of Data Collection.

Chief Statistician Regulation Number 1/2021, February 5 2021, as a revision of Chief Statistician Regulation Number 3 of 2020 on Code and Name of Regional Level of Data Collection.



**Tabel**  
**Table 2.1.2****Jumlah Desa/Kelurahan/UPT dan Dusun Menurut Kecamatan di Kabupaten Pohuwato, 2020**  
**Number of Villages/Urban Community/UPT and Backwoods by Subdistrict in Pohuwato Regency, 2020**

<b>Kecamatan Subdistrict</b>	<b>Desa Village</b>	<b>Kelurahan Urban Village</b>	<b>UPT UPT</b>	<b>Dusun Backwoods</b>
(1)	(2)	(3)	(4)	(5)
Popayato	10	-	-	33
Popayato Barat	7	-	-	22
Popayato Timur	7	-	-	25
Lemito	8	-	-	25
Wanggarasi	7	-	-	21
Marisa	8	-	-	29
Patilanggio	6	-	-	26
Buntulia	7	-	-	30
Duhiadaa	8	-	-	33
Randangan	13	-	-	57
Taluditi	7	-	1	35
Paguat	8	3	-	32
Dengilo	5	-	-	15
<b>Pohuwato</b>	<b>101</b>	<b>3</b>	<b>1</b>	<b>383</b>

Sumber/Source : BPS, Pendataan Potensi Desa 2020  
BPS-Statistics, Village Potential Data Collection

## 2.2 DEWAN PERWAKILAN RAKYAT DAERAH REGIONAL HOUSE OF REPRESENTATIVE

**Tabel 2.2.1** Jumlah Anggota Dewan Perwakilan Rakyat Daerah Menurut Partai Politik dan Jenis Kelamin di Kabupaten Pohuwato, 2020  
*Number of Regional House of Representatives's Members by Political Parties and Sex in Pohuwato Regency 2020*

Partai Politik <i>Political Parties</i>	Jenis Kelamin/ <i>Sex</i>		
	Laki-laki <i>Male</i>	Perempuan <i>Female</i>	Jumlah <i>Total</i>
(1)	(2)	(3)	(4)
Golkar	8	2	10
Gerindra	3	-	3
PDIP	1	1	2
Hanura	-	-	-
PKB	4	-	4
PAN	-	1	1
PPP	2	-	2
PBB	-	-	-
PKS	1	-	1
Demokrat	2	-	2
<b>Jumlah/Total</b>	<b>21</b>	<b>4</b>	<b>25</b>

Sumber/Source: Sekretariat DPRD Kabupaten Pohuwato  
*Secretary of People's Representative Council of Pohuwato Regency*

**Tabel**  
**Table** 2.2.2

**Jumlah Keputusan Dewan Perwakilan Rakyat Daerah  
Menurut Jenis Keputusan di Kabupaten Pohuwato, 2015-  
2020**  
*Number of Type of Decision of The Regional House of  
Representatives in Pohuwato Regency, 2015-2020*

<b>Jenis Keputusan Type of Decision</b>	<b>2015</b>	<b>2017</b>	<b>2018</b>	<b>2019</b>	<b>2020</b>
(1)	(2)	(3)	(4)	(5)	(6)
Peraturan Daerah/Local Regulation	13	10	12	7	13
Keputusan DPRD/Decision of The Regional House of Representatives	18	18	20	4	29
Pernyataan/Statement	-	4	-	-	-
Resolusi/Resolution	-	-	-	-	-
Keputusan Pimpinan Sidang/ Decisions Head of Assembly	5	6	6	45	9
Rapat Panitia Musyawarah/Congress Committee Meeting	-	-	14	22	20
Memorandum/Memorandum	2	3	-	1	-
Rapat Anggaran/Committee of Budget	8	8	4	25	5
Seruan/Instruction	-	-	-	2	-

Sumber/Source: Sekretariat DPRD Kabupaten Pohuwato  
*Secretary of People's Representative Council of Pohuwato Regency*

## 2.3 SUMBER DAYA MANUSIA HUMAN RESOURCES

**Tabel 2.3.1** Jumlah Pegawai Negeri Sipil Menurut Jabatan dan Jenis Kelamin di Kabupaten Pohuwato, Desember 2019 dan Desember 2020  
*Number of Civil Servants by Occupation and Sex in Pohuwato Regency, December 2019 dan December 2020*

Jabatan <i>Occupation</i>	2019		Jumlah <i>Total</i>
	Laki-laki <i>Male</i>	Perempuan <i>Female</i>	
(1)	(2)	(3)	(4)
Fungsional Tertentu <i>Specific Functional</i>	628	1 354	1 982
Fungsional Umum <i>Staf General Functional</i>	544	490	1 034
<b>Struktural/Structural</b>	<b>321</b>	<b>265</b>	<b>586</b>
Eselon IV-B/4th B Echelon	17	22	39
Eselon IV-A/4th A Echelon	173	190	363
Eselon III-B/3rd B Echelon	70	36	106
Eselon III-A/3rd A Echelon	36	13	49
Eselon II-B/2nd B Echelon	24	4	28
Eselon II-A/2nd A Echelon	1	-	1
<b>Jumlah/Total</b>	<b>1 493</b>	<b>2 109</b>	<b>3 602</b>

Lanjutan Tabel/Continued Table 2.3.1

Jabatan Occupation	2020		Jumlah Total
	Laki-laki Male	Perempuan Female	
(1)	(5)	(6)	(7)
Fungsional Tertentu <i>Specific Functional</i>	561	1 416	1 977
Fungsional Umum <i>Staf General Functional</i>	450	516	966
<b>Struktural/Structural</b>	<b>302</b>	<b>262</b>	<b>564</b>
Eselon IV-B/4th B Echelon	17	26	43
Eselon IV-A/4th A Echelon	165	187	352
Eselon III-B/3rd B Echelon	66	31	97
Eselon III-A/3rd A Echelon	33	15	48
Eselon II-B/2nd B Echelon	21	3	24
Eselon II-A/2nd A Echelon	-	-	-
<b>Jumlah/Total</b>	<b>1 313</b>	<b>2 194</b>	<b>3 507</b>

Sumber/Source: Badan Kepegawaian, Pendidikan, dan Pelatihan Daerah Kabupaten Pohuwato  
Regional Personnel, Education and Training Agency of Pohuwato Regency

**Tabel**  
**Table** 2.3.2

**Jumlah Pegawai Negeri Sipil Menurut Tingkat Pendidikan dan Jenis Kelamin di Kabupaten Pohuwato, Desember 2019 dan Desember 2020**  
**Number of Civil Servants by Educational Level and Sex in Pohuwato Regency, December 2019 and December 2020**

Tingkat Pendidikan <i>Educational Level</i>	2019		
	Laki-laki <i>Male</i>	Perempuan <i>Female</i>	Jumlah <i>Total</i>
(1)	(2)	(3)	(4)
Sampai dengan SD <i>Up to Primary School</i>	5	-	5
SMP/Sederajat <i>General Vocational Junior High School</i>	4	5	9
SMA/Sederajat <i>General/Vocational Senior High School</i>	326	310	636
Diploma I/Akta I <i>Diploma I/Akta I</i>	11	37	48
Diploma II/Akta II <i>Diploma II/Akta II</i>	23	51	74
Diploma III/Akta III/Sarjana Muda <i>Diploma III/Akta III/Bachelor</i>	126	353	479
Strata I <i>Bachelor Degree</i>	955	1 327	2 282
Strata II <i>Master Degree</i>	43	26	69
Strata III <i>Master Degree</i>	-	-	-
<b>Jumlah/Total</b>	<b>1 493</b>	<b>2 109</b>	<b>3 602</b>

Lanjutan Tabel/Continued Table 2.3.2

Tingkat Pendidikan <i>Educational Level</i>	2020		
	Laki-laki <i>Male</i>	Perempuan <i>Female</i>	Jumlah <i>Total</i>
(1)	(5)	(6)	(7)
Sampai dengan SD <i>Up to Primary School</i>	4	-	4
SMP/Sederajat <i>General Vocational Junior High School</i>	5	4	9
SMA/Sederajat <i>General/Vocational Senior High School</i>	330	321	651
Diploma I/Akta I <i>Diploma I/Akta I</i>	11	32	43
Diploma II/Akta II <i>Diploma II/Akta II</i>	24	52	76
Diploma III/Akta III/Sarjana Muda <i>Diploma III/Akta III/Bachelor</i>	111	344	455
Strata I <i>Bachelor Degree</i>	790	1 416	2 206
Strata II <i>Master Degree</i>	37	25	62
Strata III <i>Master Degree</i>	1	-	1
<b>Jumlah/Total</b>	<b>1 313</b>	<b>2 194</b>	<b>3 507</b>

Sumber/Source: Badan Kepegawaian, Pendidikan, dan Pelatihan Daerah Kabupaten Pohuwato  
*Regional Personnel, Education and Training Agency of Pohuwato Regency*

**Tabel**  
**Table** 2.3.3

**Jumlah Pegawai Negeri Sipil Menurut Tingkat  
Kepangkatan dan Jenis Kelamin di Kabupaten Pohuwato,  
Desember 2019 dan Desember 2020**  
*Number of Civil Servants by Hierarchy and Sex in Pohuwato  
Regency, December 2019 and December 2020*

Pangkat/Golongan/Ruang Hierarchy	2019		
	Laki-laki Male	Perempuan Female	Jumlah Total
(1)	(2)	(3)	(4)
1. I/A (Juru Muda)	-	-	-
2. I/B (Juru Muda Tingkat I)	-	-	-
3. I/C (Juru)	2	-	2
4. I/D (Juru Tingkat I)	2	-	2
<b>Golongan I/Range I</b>	<b>4</b>	<b>0</b>	<b>4</b>
5. II/A (Pengatur Muda)	10	12	22
6. II/B (Pengatur Muda Tingkat I)	51	48	99
7. II/C (Pengatur)	130	219	349
8. II/D (Pengatur Tingkat I)	91	113	204
<b>Golongan II/Range II</b>	<b>282</b>	<b>392</b>	<b>674</b>
9. III/A (Penata Muda)	182	267	449
10. III/B (Penata Muda Tingkat I)	272	455	727
11. III/C (Penata)	200	326	526
12. III/D (Penata Tingkat I)	315	360	675
<b>Golongan III/Range III</b>	<b>969</b>	<b>1 408</b>	<b>2 377</b>
13. IV/A (Pembina)	135	156	291
14. IV/B (Pembina Tingkat I)	87	149	236
15. IV/C (Pembina Utama Muda)	14	4	18
16. IV/D (Pembina Utama Madya)	2	-	2
17. IV/E (Pembina Utama)	-	-	-
<b>Golongan IV/Range IV</b>	<b>238</b>	<b>309</b>	<b>547</b>
<b>Jumlah/Total</b>	<b>1 493</b>	<b>2 109</b>	<b>3 602</b>



Lanjutan Tabel/*Continued Table 2.3.3*

Pangkat/Golongan/Ruang <i>Hierarchy</i>	2020		
	Laki-laki <i>Male</i>	Perempuan <i>Female</i>	Jumlah <i>Total</i>
(1)	(5)	(6)	(7)
1. I/A (Juru Muda)	-	-	-
2. I/B (Juru Muda Tingkat I)	-	-	-
3. I/C (Juru)	3	-	3
4. I/D (Juru Tingkat I)	2	-	2
<b>Golongan I/Range I</b>	<b>5</b>	<b>-</b>	<b>5</b>
5. II/A (Pengatur Muda)	9	12	21
6. II/B (Pengatur Muda Tingkat I)	50	47	97
7. II/C (Pengatur)	133	224	357
8. II/D (Pengatur Tingkat I)	91	114	205
<b>Golongan II/Range II</b>	<b>283</b>	<b>397</b>	<b>680</b>
9. III/A (Penata Muda)	166	292	458
10. III/B (Penata Muda Tingkat I)	225	473	698
11. III/C (Penata)	178	363	541
12. III/D (Penata Tingkat I)	226	366	592
<b>Golongan III/Range III</b>	<b>795</b>	<b>1 494</b>	<b>2 289</b>
13. IV/A (Pembina)	130	158	288
14. IV/B (Pembina Tingkat I)	86	142	228
15. IV/C (Pembina Utama Muda)	13	3	16
16. IV/D (Pembina Utama Madya)	1	-	1
17. IV/E (Pembina Utama)	-	-	-
<b>Golongan IV/Range IV</b>	<b>230</b>	<b>303</b>	<b>533</b>
<b>Jumlah/Total</b>	<b>1 313</b>	<b>2 194</b>	<b>3 507</b>

Sumber/Source: Badan Kepegawaian, Pendidikan, dan Pelatihan Daerah Kabupaten Pohuwato  
*Regional Personnel, Education and Training Agency of Pohuwato Regency*

**Tabel**  
**Table** 2.3.4

**Jumlah Pegawai Negeri Sipil Menurut Dinas/Instansi dan Jenis Kelamin di Kabupaten Pohuwato, Desember 2020**  
**Number of Civil Servants by Institution/Office and Sex in Pohuwato Regency, December 2020**

Dinas/Instansi <i>Institution/Office</i>	Jenis Kelamin/Sex		Jumlah <i>Total</i>
	Laki-laki <i>Male</i>	Perempuan <i>Female</i>	
(1)	(2)	(3)	(4)
Sekretariat Daerah	56	32	88
Sekretariat DPRD	21	20	41
Sekretariat KPU Daerah	6	3	9
Sekretariat Korps Pegawai RI	2	5	7
Inspektorat Daerah	21	18	39
BKPPD	18	19	37
Bakesbangpol	23	8	31
Dinas Lingkungan Hidup	25	33	58
BNN	5	5	10
DP3AP2KB	6	22	28
BPBD	19	11	30
BKD	25	33	58
BAPERLITBANG	13	18	31
Dinas Perikanan	22	16	38
Dukcapil	7	23	30
Dinas Kepemudaan, Olahraga dan Pariwisata	17	18	35
Dinas Komunikasi, Informatika dan Statistik	11	13	24
Dinas Pangan	12	22	34
Dinas Kesehatan	104	340	444
Dinas Pekerjaan Umum dan Penataan Ruang	34	11	45
Dinas Pemberdayaan Masyarakat dan Desa	14	13	27
Dinas Penanaman Modal	10	18	28
Dinas Pendidikan	455	1 075	1 530
Dinas Perhubungan	22	13	35

Lanjutan Tabel/*Continued Table 2.3.4*

Dinas/Instansi <i>Institution/Office</i>	Jenis Kelamin/Sex		
	Laki-laki <i>Male</i>	Perempuan <i>Female</i>	Jumlah <i>Total</i>
(1)	(5)	(6)	(7)
Dinas Perindustrian, Perdagangan, Koperasi dan Usaha Kecil Menengah	19	14	33
Dinas Perpustakaan dan Kearsipan	8	25	33
Dinas Pertanian	91	61	152
Dinas Perumahan dan Kawasan Permukiman	20	13	33
Dinas Sosial	12	22	34
Dinas Tenaga Kerja dan Transmigrasi	12	16	28
Rumah Sakit Umum Daerah Bumi Panua	37	109	146
Satuan Polisi Pamong Praja	33	3	36
Kantor Camat Buntulia	9	15	24
Kantor Camat Dengilo	11	14	25
Kantor Camat Duhiadaa	7	13	20
Kantor Camat Lemito	12	11	23
Kantor Camat Marisa	6	13	19
Kantor Camat Paguat	18	27	45
Kantor Camat Patilanggio	9	11	20
Kantor Camat Popayato	9	15	24
Kantor Camat Popayato Barat	12	10	22
Kantor Camat Popayato Timur	13	10	23
Kantor Camat Randangan	15	9	24
Kantor Camat Taluditi	12	7	19
Kantor Camat Wanggarasi	13	6	19
<b>Jumlah/Total</b>	<b>1 313</b>	<b>2 194</b>	<b>3 507</b>

Sumber/Source: Badan Kepegawaian, Pendidikan, dan Pelatihan Daerah Kabupaten Pohuwato  
*Regional Personnel, Education and Training Agency of Pohuwato Regency*

## 2.4 KEUANGAN PEMERINTAH GOVERNMENT FINANCE

**Tabel 2.4.1** Realisasi Pendapatan Pemerintah Kabupaten Pohuwato Menurut Jenis Pendapatan (ribu rupiah), 2017–2020  
*Actual Pohuwato Regency Government Revenues by Kind of Revenues (thousand rupiahs), 2017–2020*

Jenis Pendapatan/Kind of Revenues	2017	2018
(1)	(2)	(3)
<b>1. Pendapatan Asli Daerah (PAD)/Regional Revenue</b>	<b>70 484 879,78</b>	<b>60 636 332,34</b>
1.1 Pajak Daerah/Regional Tax	8 273 524,61	9 291 490,83
1.2 Retribusi Daerah/Regional Retribution	6 663 108,22	8 219 670,00
1.3 Hasil Perusahaan Milik Daerah dan Pengelolaan Kekayaan Daerah yang Dipisahkan/Regional-Owned Company Revenue and Separated Management of Regional Wealth	1 973 907,89	3 095 980,22
1.4 Lain-lain PAD yang Sah/Other Regional Revenue	53 604 339,05	40 029 191,28
<b>2. Dana Perimbangan/Balance Funds</b>	<b>641 292 929,98</b>	<b>711 185 232,00</b>
2.1 Bagi Hasil Pajak/Tax Sharing Revenue	8 885 155,07	10 389 302,00
2.2 Bagi Hasil Bukan Pajak/Sumber Daya Alam/Non-Tax Sharing Revenue/Natural Resources	3 996 317,69	2 658 341,00
2.3 Dana Alokasi Umum/General Allocation Fund	512 143 752,00	513 389 155,00
2.4 Dana Alokasi Khusus/Special Allocation Fund	116 267 705,21	184 748 434,00
<b>3. Lain-lain Pendapatan yang Sah/Other Revenue</b>	<b>111 454 732,71</b>	<b>153 118 732,74</b>
3.1 Pendapatan Hibah/Grant	3 365 372,70	25 271 693,74
3.2 Dana Darurat/Emergency Fund	-	-
3.3 Dana Bagi Hasil Pajak dari Provinsi dan Pemerintah Daerah Lainnya/Tax Sharing Revenue from Provincial and Other Regional Governments	18 576 331,81	21 700 000,00
3.4 Dana Penyesuaian dan Otonomi Daerah/Regional Adjustment and Autonomy Fund	87 766 521,00	106 147 039,00
3.5 Bantuan Keuangan dari Provinsi atau Pemerintah Daerah Lainnya/Financial Assistance from Provincial or Other Regional Governments	1 746 507,20	-
3.6 Lainnya/Others	-	-
<b>Jumlah/Total</b>	<b>823 232 542,47</b>	<b>924 940 297,08</b>

Lanjutan Tabel/Continued Table 2.4.1

Jenis Pendapatan/Kind of Revenues	2019	2020
(1)	(4)	(5)
<b>1. Pendapatan Asli Daerah (PAD)/Regional Revenue</b>	<b>62 361 827,03</b>	<b>50 529 397,52<sup>x</sup></b>
1.1 Pajak Daerah/Regional Tax	9 648 857,20	8 231 845,48 <sup>x</sup>
1.2 Retribusi Daerah/Regional Retribution	5 593 069,35	3 974 762,03 <sup>x</sup>
1.3 Hasil Perusahaan Milik Daerah dan Pengelolaan Kekayaan Daerah yang Dipisahkan/Regional-Owned Company Revenue and Separated Management of Regional Wealth	3 685 307,70	2 200 994,05 <sup>x</sup>
1.4 Lain-lain PAD yang Sah/Other Regional Revenue	43 434 592,78	36 121 795,96 <sup>x</sup>
<b>2. Dana Perimbangan/Balance Funds</b>	<b>740 354 936,38</b>	<b>723 282 363,42<sup>x</sup></b>
2.1 Bagi Hasil Pajak/Tax Sharing Revenue	6 817 818,50	6 947 340,46 <sup>x</sup>
2.2 Bagi Hasil Bukan Pajak/Sumber Daya Alam/Non-Tax Sharing Revenue/Natural Resources	1 376 932,11	1 190 623,34 <sup>x</sup>
2.3 Dana Alokasi Umum/General Allocation Fund	529 422 948,00	487 482 122,00 <sup>x</sup>
2.4 Dana Alokasi Khusus/Special Allocation Fund	202 737 237,78	227 662 277,62 <sup>x</sup>
<b>3. Lain-lain Pendapatan yang Sah/Other Revenue</b>	<b>167 817 513,84</b>	<b>181 632 482,53<sup>x</sup></b>
3.1 Pendapatan Hibah/Grant	27 305 562,53	31 695 634,98 <sup>x</sup>
3.2 Dana Darurat/Emergency Fund	-	-
3.3 Dana Bagi Hasil Pajak dari Provinsi dan Pemerintah Daerah Lainnya/Tax Sharing Revenue from Provincial and Other Regional Governments	19 524 034,30	27 433 742,94 <sup>x</sup>
3.4 Dana Penyesuaian dan Otonomi Daerah/Regional Adjustment and Autonomy Fund	120 987 917,00	120 116 214,41 <sup>x</sup>
3.5 Bantuan Keuangan dari Provinsi atau Pemerintah Daerah Lainnya/Financial Assistance from Provincial or Other Regional Governments	-	2 356 568,20 <sup>x</sup>
3.6 Lainnya/Others	-	30 322,00 <sup>x</sup>
<b>Jumlah/Total</b>	<b>970 534 277,25</b>	<b>955 444 243,47<sup>x</sup></b>

Catatan/Note: \*Angka Sementara/Preliminary Figures

Sumber/Source: Badan Keuangan Daerah Kabupaten Pohuwato  
Financial Office of Pohuwato Regency

**Tabel**  
**Table** 2.4.2

**Realisasi Belanja Pemerintah Kabupaten Pohuwato  
Menurut Jenis Belanja (ribu rupiah), 2017–2020  
Actual Pohuwato Regency Government Expenditures by  
Kind of Expenditures (thousand rupiahs), 2017–2020**

Jenis Belanja <i>Kind of Expenditure</i>	2017	2018
(1)	(2)	(3)
<b>1. Belanja Tidak Langsung/<i>Indirect Expenditures</i></b>	<b>453 328 034,57</b>	<b>472 365 102,26</b>
1.1 Belanja Pegawai/ <i>Personnel Expenditures</i>	277 739 733,81	300 154 949,44
1.2 Belanja Bunga/ <i>Interest Expenditures</i>	-	-
1.3 Belanja Subsidi/ <i>Subsidies Expenditures</i>	-	-
1.4 Belanja Hibah/ <i>Grant Expenditures</i>	18 340 655,00	17 063 565,00
1.5 Belanja Bantuan Sosial/ <i>Social Aid Expenditures</i>	6 433 794,00	8 572 050,00
1.6 Belanja Bagi Hasil/ <i>Sharing Fund Expenditure</i>	1 688 556,08	1 751 116,08
1.7 Belanja Bantuan Keuangan/ <i>Financial Aids Expenditures</i>	148 702 445,67	143 973 421,74
1.8 Belanja Tidak Terduga/ <i>Unpredicted Expenditures</i>	422 850,00	850 000,00
<b>2. Belanja Langsung/<i>Direct Expenditures</i></b>	<b>398 621 677,86</b>	<b>482 062 306,24</b>
2.1 Belanja Pegawai/ <i>Personnel Expenditures</i>	15 290 760,96	16 988 206,50
2.2 Belanja Barang dan Jasa/ <i>Goods and Services Expenditures</i>	230 470 177,78	282 550 797,69
2.3 Belanja Modal/ <i>Capital Expenditure</i>	152 860 739,12	182 523 302,05
<b>Jumlah/<i>Total</i></b>	<b>851 949 712,43</b>	<b>954 427 408,51</b>

Lanjutan Tabel/Continued Table 2.4.2

Jenis Belanja <i>Kind of Expenditure</i>	2019	2020
(1)	(4)	(5)
<b>1. Belanja Tidak Langsung/Indirect Expenditures</b>	<b>495 063 414,61</b>	<b>535 362 272,98<sup>x</sup></b>
1.1 Belanja Pegawai/Personnel Expenditures	313 771 260,09	317 187 199,67 <sup>x</sup>
1.2 Belanja Bunga/Interest Expenditures	-	-
1.3 Belanja Subsidi/Subsidies Expenditures	-	-
1.4 Belanja Hibah/Grant Expenditures	20 223 970,00	47 405 095,24 <sup>x</sup>
1.5 Belanja Bantuan Sosial/Social Aid Expenditures	7 208 550,00	10 509 350,00 <sup>x</sup>
1.6 Belanja Bagi Hasil/Sharing Fund Expenditure	2 012 009,40	930 574,46 <sup>x</sup>
1.7 Belanja Bantuan Keuangan/Financial Aids Expenditures	151 423 025,11	143 570 624,77 <sup>x</sup>
1.8 Belanja Tidak Terduga/Unpredicted Expenditures	424 600,00	15 759 428,83 <sup>x</sup>
<b>2. Belanja Langsung/Direct Expenditures</b>	<b>485 532 862,16</b>	<b>405 074 079,55<sup>x</sup></b>
2.1 Belanja Pegawai/Personnel Expenditures	17 252 154,50	2 527 430,00 <sup>x</sup>
2.2 Belanja Barang dan Jasa/Goods and Services Expenditures	279 547 477,20	234 238 302,79 <sup>x</sup>
2.3 Belanja Modal/Capital Expenditure	188 733 230,46	168 308 346,76 <sup>x</sup>
<b>Jumlah/Total</b>	<b>980 596 276,76</b>	<b>940 436 352,54<sup>x</sup></b>

Catatan/Note: \*Angka Sementara/Preliminary Figures  
 Sumber/Source: Badan Keuangan Daerah Kabupaten Pohuwato  
 Financial Office of Pohuwato Regency



# PENDUDUK DAN KETENAGAKERJAAN

population and employment

## JUMLAH PENDUDUK POHUWATO HASIL SP2020

Total Population of Pohnuwo according to  
SP2020 - Census Result  
(September 2020)

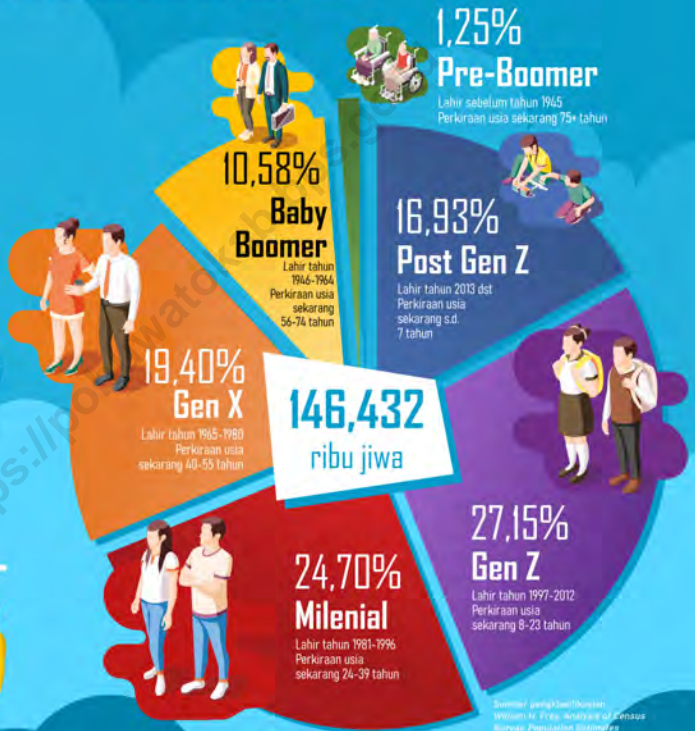
**146,432** ribu jiwa

Bertambah 17,9 ribu jiwa  
dibandingkan SP2010

RASIO JENIS KELAMIN  
Sex Ratio

103

Terdapat 103 penduduk laki-laki  
untuk setiap 100 perempuan



Sumber/ pengkajian/kuisioner:  
William M. Frey, Analysis of Census  
Bureau Population Statistics  
(23 June, 2020)

Sumber/Source: Hasil SP2020 (September)

The Result of 2020 Population Census (September)





**PENJELASAN TEKNIS****TECHNICAL NOTES**

1. Sumber utama data kependudukan adalah sensus penduduk yang dilaksanakan setiap sepuluh tahun sekali. Sensus penduduk telah dilaksanakan sebanyak enam kali sejak Indonesia merdeka, yaitu tahun 1961, 1971, 1980, 1990, 2000, dan 2010. Di dalam sensus penduduk, pencacahan dilakukan terhadap seluruh penduduk yang berdomisili di wilayah teritorial Indonesia termasuk warga negara asing kecuali anggota korps diplomatik negara sahabat beserta keluarganya. Metode pengumpulan data dalam sensus dilakukan dengan wawancara antara petugas sensus dengan responden dan juga melalui e-census. Pencatatan penduduk menggunakan konsep usual residence, yaitu konsep di mana penduduk biasa bertempat tinggal. Bagi penduduk yang bertempat tinggal tetap dicacah di mana mereka biasa tinggal, sedangkan untuk penduduk yang tidak bertempat tinggal tetap dicacah di tempat di mana mereka ditemukan petugas sensus pada malam 'Hari Sensus'. Termasuk penduduk yang tidak bertempat tinggal tetap adalah tuna wisma, awak kapal berbendera Indonesia, penghuni perahu/rumah apung, masyarakat terpencil/terasing, dan pengungsi. Bagi mereka

1. *The main source of demographic data is population census, which is conducted every ten years. Population Census has been conducted six times since Indonesia's independence: 1961, 1971, 1980, 1990, 2000, and 2010. The population census enumerates all residents who domicile in the entire territory of Indonesia including foreign citizens except the diplomatic corps members and their families. The method of data collection in a population census involves interviewing respondents and conducting e-census. Enumeration of the population uses the concept of "usual residence", which is the concept of "places where people usually live". De jure was applied to the permanent residents, while de facto was applied to non-permanent residents. The permanent residents were enumerated in place where they normally live, the non-permanent residents were enumerated where they were found by the enumerators, on the night of 'Census Date'. The non permanent residents include homeless people, ship crew, boat people, remote area community, and internally displaced persons. Those who had permanent residence and had been travelling away from their home for six months or more were not enumerated in their permanent*

yang mempunyai tempat tinggal tetap dan sedang bepergian ke luar wilayah lebih dari enam bulan, tidak dicacah di tempat tinggalnya, tetapi dicacah di tempat tujuannya. Untuk tahun yang tidak dilaksanakan sensus penduduk, data kependudukan diperoleh dari hasil proyeksi penduduk. Proyeksi penduduk merupakan suatu perhitungan ilmiah yang didasarkan pada asumsi dari komponen-komponen perubahan penduduk, yaitu kelahiran, kematian, dan migrasi. Proyeksi penduduk Indonesia 2010–2035 menggunakan data dasar penduduk hasil SP2010.

*place, but in the place where they were during the census. For the periods where the population census is not conducted, population projection is done to estimate population during those years. The population projection is an estimate based on the demographic components, such as birth, death, and migration. Indonesia's 2010–2035 population projection used the 2010 Population Census as the base population.*

2. **Penduduk Indonesia** adalah semua orang yang berdomisili di wilayah teritorial Indonesia selama 6 bulan atau lebih dan atau mereka yang berdomisili kurang dari 6 bulan tetapi bertujuan menetap.
3. **Laju pertumbuhan penduduk** adalah angka yang menunjukkan persentase penambahan penduduk dalam jangka waktu tertentu.
4. **Kepadatan penduduk** adalah rasio banyaknya penduduk per kilometer persegi.
5. **Rasio jenis kelamin** adalah perbandingan antara penduduk

2. ***The population of Indonesia*** are all residents of the entire territory of Indonesia who have stayed for six months or longer, and those who intended to stay more than six months even though their length of stay is less than six months.
3. ***The growth rate of population*** is the number that show percentage of population growth within a specified period.
4. ***Population density*** is ratio of population per square kilometer.
5. ***Sex ratio*** is the ratio of males population to females population

laki-laki dan penduduk perempuan pada suatu wilayah dan waktu tertentu. Biasanya dinyatakan dengan banyaknya penduduk laki-laki untuk 100 penduduk perempuan.

*in a given area and time, usually expressed as the number of males for every 100 females.*

**6. Distribusi penduduk** adalah pola persebaran penduduk di suatu wilayah, baik berdasarkan batas-batas geografis maupun berdasarkan batas-batas administrasi pemerintahan.

**6. Population distribution** is the pattern of population distribution in an area, either by geographic boundaries or by government administrative boundaries.

**7. Komposisi penduduk** adalah pola persebaran penduduk menurut karakteristiknya, contoh: penduduk menurut kelompok umur, penduduk menurut jenis kelamin.

**7. Population composition** is the pattern of population distribution by its characteristics, example: population by age group, population by sex

**8. Rumah tangga** adalah seseorang atau sekelompok orang yang mendiami sebagian atau seluruh bangunan fisik/sensu dan biasanya tinggal bersama serta pengelolaan makan dari satu dapur. Yang dimaksud makan dari satu dapur adalah jika pengurusan kebutuhan sehari-harinya dikelola bersama-sama menjadi satu.

**8. Household** is an individual or group of people living in a physical/census building unit or part of it and usually commit on a common provision for food and other essentials of living. Common provision for food means one organising daily needs, for all of household members.

**9. Anggota rumah tangga** adalah semua orang yang biasanya bertempat tinggal di suatu rumah tangga, baik yang berada di rumah pada waktu pencacahan maupun yang sementara tidak ada.

**9. Household member** are those who usually lives in a household regardless of their location at the time of enumeration.

- 10. Rata-rata anggota rumah tangga** adalah angka yang menunjukkan rata-rata jumlah anggota rumah tangga per rumah tangga.
- 11. Penduduk usia kerja** adalah penduduk yang berumur 15 tahun ke atas.
- 12. Angkatan kerja** adalah penduduk usia kerja (15 tahun ke atas) yang bekerja, punya pekerjaan namun sementara tidak bekerja, dan pengangguran.
- 13. Bekerja** adalah kegiatan ekonomi yang dilakukan oleh seseorang dengan maksud memperoleh atau membantu memperoleh pendapatan atau keuntungan dan lamanya bekerja paling sedikit 1 jam secara terus menerus dalam seminggu yang lalu (termasuk pekerja keluarga tanpa upah yang membantu dalam suatu usaha/ kegiatan ekonomi).
- 14. Jumlah jam kerja seluruhnya** adalah jumlah jam kerja yang digunakan untuk bekerja (tidak termasuk jam kerja istirahat resmi dan jam kerja yang digunakan untuk hal-hal di luar pekerjaan).
- 15. Lapangan usaha** adalah bidang kegiatan dari pekerjaan/tempat bekerja di mana seseorang bekerja. Klasifikasi lapangan
- 10. Average household size** is the average number of household members per household.
- 11. Working age population** is persons of 15 years and over.
- 12. Labor force or economically active** are persons of 15 years and over, who in the previous week were working, temporarily absent from work but having jobs, and unemployment.
- 13. Working** is economic activity conducted by a person and intended to earn income by doing work or helping to do work at least one hour continuously during the reference week (including unpaid family worker/s for any economic activity).
- 14. Total working hours** is the total hours spent by an employee to perform all jobs (excluding the time used for other activities which are not classified as work).
- 15. Industry** is field of a person's activity or establishment. The classification of industries follows the Indonesia Standard Industrial

usaha mengikuti Klasifikasi Baku Lapangan Usaha Indonesia (KBLI) dalam 1 digit.

*Classification (KBLI) in one digit.*

- 16. Status pekerjaan** adalah kedudukan seseorang dalam unit usaha/kegiatan dalam melakukan pekerjaan.
- 16. *Employment status*** is the status of a person at his place of work or establishment where he was employed.
- 17. Berusaha sendiri tanpa dibantu orang lain** adalah bekerja atau berusaha dengan menanggung risiko secara ekonomis, yaitu dengan tidak kembalinya ongkos produksi yang telah dikeluarkan dalam rangka usahanya tersebut, serta tidak menggunakan pekerja dibayar maupun pekerja tak dibayar, termasuk yang sifat pekerjaannya memerlukan teknologi atau keahlian khusus.
- 17. *Own-account worker*** is a person who works at his own risk without assisted by paid per mount worker or unpaid worker include technical job or skill job.
- 18. Berusaha dibantu buruh tidak tetap/buruh tidak dibayar** adalah bekerja atau berusaha atas risiko sendiri, dan menggunakan buruh/pekerja tak dibayar dan atau buruh/pekerja tidak tetap.
- 18. *Employer assisted by temporary workers/unpaid worker*** is a person who works at his own risk and assisted by temporary worker/unpaid worker.
- 19. Berusaha dibantu buruh tetap/buruh dibayar** adalah berusaha atas risiko sendiri dan mempekerjakan paling sedikit satu orang buruh/pekerja tetap yang dibayar.
- 19. *Employer assisted by permanent workers/paid workers*** is a person who does his business at her/his own risk at least one assisted by paid permanent worker.
- 20. Buruh/karyawan/pegawai** adalah seseorang yang bekerja pada orang lain atau instansi/kantor/ perusahaan secara tetap
- 20. *Employee*** is a person who work permanently for other people or institution/office/ company and gains some money/cash or goods

dengan menerima upah/gaji baik berupa uang maupun barang. Buruh yang tidak mempunyai majikan tetap, tidak digolongkan sebagai buruh/karyawan, tetapi sebagai pekerja bebas. Seseorang dianggap memiliki majikan tetap jika memiliki 1 (satu) majikan (orang/rumah tangga) yang sama dalam sebulan terakhir, khusus pada sektor bangunan batasannya tiga bulan. Apabila majikannya instansi/lembaga, boleh lebih dari satu.

*as wage/salary. Labor who have no permanent employer is not categorized as a laborer/ worker/ employee but casual worker. A laborers in general is considered to have a permanent employer if he has the same employer during the past month, particularly for building construction sector is 3 months. If the employer is an institution, more than 1 (one) employer is allowed.*

**21. Pekerja bebas** adalah seseorang yang bekerja pada orang lain/ majikan/institusi yang tidak tetap (lebih dari 1 majikan dalam sebulan terakhir) di usaha pertanian baik berupa usaha rumah tangga maupun bukan usaha rumah tangga, ataupun di nonpertanian atas dasar balas jasa dengan menerima upah atau imbalan baik berupa uang maupun barang, dan baik dengan sistem pembayaran harian maupun borongan

**21. Casual employee** is a person who does not work permanently for other people/employer/ institution (more than 1 employer during the last 1 month) in agricultural sector, either home industry or not home industry, or in non-agricultural sector based on remuneration paid with money or goods, and based on daily or contact payment system.

**22. Pekerja tak dibayar** adalah seseorang yang bekerja membantu usaha untuk memperoleh penghasilan/keuntungan yang dilakukan oleh salah seorang anggota rumah tangga atau bukan anggota rumah tangga tanpa mendapat upah/gaji baik berupa uang maupun barang.

**22. Unpaid worker** is a person who intended to work without pay, either with money or good, in an establishment run by other members of the family, relative or neighbour.

**ULASAN**

Kependudukan merupakan faktor penting dalam pembangunan. Ketersediaan data kependudukan menjadi hal yang wajib dipenuhi untuk mendukung berbagai perencanaan pembangunan. Data kependudukan saat ini tersedia dalam jumlah dan komposisinya yang berasal dari hasil SP 2020 yang telah dilaksanakan oleh BPS seluruh Indonesia di tahun lalu.

Berdasarkan data hasil SP 2020, Penduduk Kabupaten Pohuwato berjumlah 146.432 jiwa dengan laju pertumbuhan penduduk sebesar 1,295 dari tahun 2010. Penduduk Kabupaten Pohuwato tersebar di 13 Kecamatan. Kecamatan Marisa yang merupakan ibukota Kabupaten Pohuwato menjadi Kecamatan dengan persentase penduduk paling banyak sebesar 14,52% dari jumlah penduduk Kabupaten Pohuwato.

Selain kependudukan, data ketenagakerjaan menjadi hal yang dibutuhkan dalam proses perencanaan dan evaluasi pembangunan. Dari hasil Survei Angkatan Kerja Nasional Agustus 2020, tingkat pengangguran di Kabupaten Pohuwato sebesar 3,10. Tingkat pengangguran mengalami kenaikan sebesar 0,16 dibanding tahun sebelumnya.

**DESCRIPTION**

*Population is an important factor in development. The availability of population data has to be fulfilled to support various development plans. Population data is currently available in the number and composition derived from the results of last year's 2020 Population Census that has been done by BPS.*

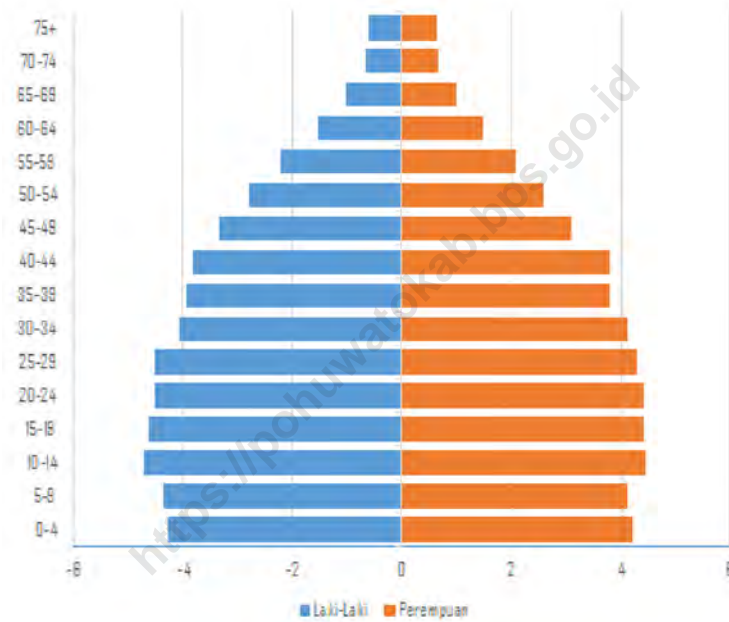
*Based on results from 2020 Population Census, the population of Pohuwato Regency is 146,432 people with a population growth rate of 1.14 from year 2010. The population of Pohuwato Regency is spread in 13 subdistricts. Marisa Subdistrict, which is the capital of Pohuwato Regency, has the highest population percentage of 14.52% of the population of Pohuwato Regency.*

*In addition to population, employment data are needed in the development planning and evaluation process. From the results of the National Labor Force Survey in August 2020, the unemployment rate in Pohuwato Regency was 3.10. The unemployment rate increased by 0.16 compared to the previous year.*



**Gambar** 3.1  
**Figures**

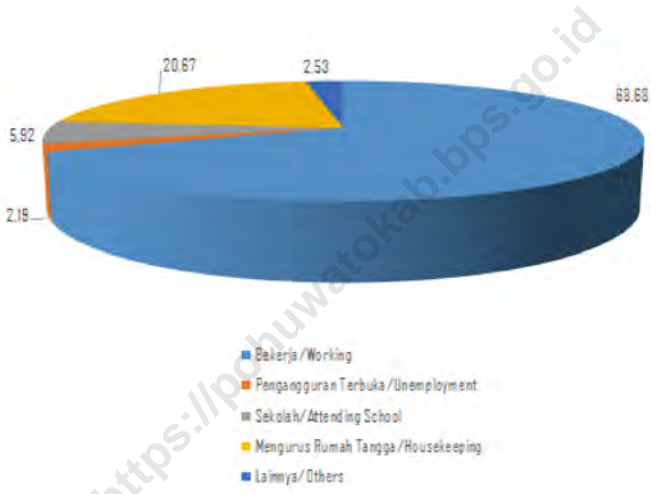
**Persentase Penduduk berdasarkan Kelompok Umur di Kabupaten Pohuwato, 2020**  
*Population Percentage based Age Group in Pohuwato Regency, 2020*



Sumber/Source: Dinas Kependudukan dan Pencatatan Sipil Kabupaten Pohuwato/Population and Civil Registration Agency of Pohuwato Regency

**Gambar 3.2**  
**Figures**

**Persentase Penduduk Berumur 15 Tahun keatas Menurut Jenis Kegiatan Selama Seminggu yang Lalu di Kabupaten Pohuwato, 2020**  
*Percentage of Population Aged 15 Years and Over by Type of Activity During The Previous Week in Pohuwato Regency, 2020*



Sumber/Source: BPS, Survei Angkatan Kerja Nasional Agustus 2020/BPS-Statistics, National Labor Force Survey in August 2020

### 3.1 PENDUDUK POPULATION

**Tabel** 3.1.1 **Penduduk, Laju Pertumbuhan Penduduk per Tahun, Distribusi Persentase Penduduk, Kepadatan Penduduk, Rasio Jenis Kelamin Penduduk Menurut Kecamatan di Kabupaten Pohuwato, 2020**  
*Population, Annual Population Growth Rate, Percentage Distribution of Population, Population Density, and Population Sex Ratio by Subdistrict in Pohuwato Regency, 2020*

Kecamatan Subdistrict	Penduduk (Jiwa) Population (People)	Laju Pertumbuhan Penduduk per Tahun 2010–2020 Annual Population Growth Rate (%) 2010–2020
(1)	(2)	(3)
Popayato	10 313	1.183
Popayato Barat	7 327	0.944
Popayato Timur	8 372	0.825
Lemito	11 306	0.754
Wanggarasi	5 304	1.494
Marisa	21 260	1.861
Patilanggio	9 763	1.176
Buntulia	11 792	1.173
Duhiadaa	12 793	1.839
Randangan	16 959	1.238
Taluditi	8 813	1.974
Paguat	16 165	0.773
Dengilo	6 265	1.489
<b>Pohuwato</b>	<b>146 432</b>	<b>1.295</b>

Lanjutan Tabel/*Continued Table* 3.1.1

Kecamatan <i>Subdistrict</i>	Persentase Penduduk <i>Percentage of Total Population</i>	Kepadatan Penduduk per km <sup>2</sup> <i>Population Density per sq.km</i>
(1)	(7)	(8)
Popayato	7,04	113
Popayato Barat	5,00	12
Popayato Timur	5,72	11
Lemito	7,72	18
Wanggarasi	3,62	28
Marisa	14,52	613
Patilanggio	6,67	32
Buntulia	8,05	31
Duhiadaa	8,74	323
Randangan	11,58	51
Taluditi	6,02	55
Paguat	11,04	28
Dengilo	4,28	25
<b>Pohuwato</b>	<b>100,00</b>	<b>34</b>

Lanjutan Tabel/*Continued Table 3.1.1*

Kecamatan Subdistrict	Rasio Jenis Kelamin Population Sex Ratio
(1)	(11)
Popayato	102,5
Popayato Barat	103,2
Popayato Timur	103,4
Lemito	104,3
Wanggarasi	106,9
Marisa	100,6
Patilanggio	109,0
Buntulia	100,7
Duhiadaa	104,4
Randangan	104,6
Taluditi	108,4
Paguat	102,9
Dengilo	102,2
<b>Pohuwato</b>	<b>103,6</b>

Sumber/*Source*: Hasil SP2020 (September)/*The result of the 2020 Population Census (September)*

**Tabel**  
**Table** 3.1.2

**Jumlah Penduduk Menurut Kecamatan dan Jenis Kelamin di Kabupaten Pohuwato, 2020**  
*Population by Subdistrict and Sex in Pohuwato Regency, 2020*

Kecamatan Subdistrict	Jenis Kelamin (Jiwa) Sex (People)		Jumlah Total
	Laki-laki Male	Perempuan Female	
(1)	(2)	(3)	(4)
Popayato	5 220	5 093	10 313
Popayato Barat	3 722	3 605	7 327
Popayato Timur	4 256	4 116	8 372
Lemito	5 771	5 535	11 306
Wanggarasi	2 740	2 564	5 304
Marisa	10 660	10 600	21 260
Patilanggio	5 092	4 671	9 763
Buntulia	5 918	5 874	11 792
Duhiadaa	6 533	6 260	12 793
Randangan	8 670	8 289	16 959
Taluditi	4 585	4 228	8 813
Paguat	8 199	7 966	16 165
Dengilo	3 166	3 099	6 265
<b>Pohuwato</b>	<b>74 532</b>	<b>71 900</b>	<b>146 432</b>

Sumber/Source: Hasil Perapihan Umur dari Data Administratif dan SP2020 (September)/The Result of Smoothing Single Year of Age from Administrative Data and the 2020 Population Census (September)

**Tabel**  
**Table** 3.1.3**Jumlah Penduduk Menurut Kelompok Umur dan Jenis Kelamin di Kabupaten Pohuwato, 2020**  
**Population by Age Group and Sex in Pohuwato Regency, 2020**

Kelompok Umur Age Groups	Jenis Kelamin (Jiwa) Sex (People)		Jumlah Total
	Laki-laki Male	Perempuan Female	
(1)	(2)	(3)	(4)
0-4	6 243	6 146	12 389
5-9	6 375	6 024	12 399
10-14	6 886	6 517	13 403
15-19	6 789	6 487	13 276
20-24	6 590	6 483	13 073
25-29	6 586	6 279	12 865
30-34	5 917	6 040	11 957
35-39	5 782	5 560	11 342
40-44	5 574	5 531	11 105
45-49	4 883	4 533	9 416
50-54	4 100	3 784	7 884
55-59	3 261	3 021	6 282
60-64	2 235	2 146	4 381
65-69	1 477	1 447	2 924
70-74	946	962	1 908
75+	888	940	1 828
<b>Pohuwato</b>	<b>74 532</b>	<b>71 900</b>	<b>146 432</b>

Sumber/Source: Hasil Perapihan Umur dari Data Administratif dan SP2020 (September)/The Result of Smoothing Single Year of Age from Administrative Data and the 2020 Population Census (September)

### 3.2 KETENAGAKERJAAN EMPLOYMENT

**Tabel 3.2.1** Jumlah Penduduk Berumur 15 Tahun Keatas Menurut Jenis Kegiatan Selama Seminggu yang Lalu dan Jenis Kelamin di Kabupaten Pohuwato, 2020  
*Population Aged 15 Years and Over by Type of Activity During The Previous Week and Sex in Pohuwato Regency, 2020*

Kegiatan Utama <i>Main Activity</i>	Jenis Kelamin (Jiwa) <i>Sex (People)</i>		
	Laki-laki <i>Male</i>	Perempuan <i>Female</i>	Jumlah <i>Total</i>
(1)	(2)	(3)	(4)
<b>Angkatan Kerja/<i>Economically Active</i></b>	<b>53 243</b>	<b>30 857</b>	<b>84 100</b>
Bekerja/ <i>Working</i>	51 744	29 753	81 497
Pengangguran Terbuka/ <i>Unemployment</i>	1 499	1 104	2 603
<b>Bukan Angkatan Kerja/<i>Economically Inactive</i></b>	<b>7 277</b>	<b>27 281</b>	<b>34 558</b>
Sekolah/ <i>Attending School</i>	3 690	3 338	7 028
Mengurus Rumah Tangga/ <i>Housekeeping</i>	1 798	22 731	24 529
Lainnya/ <i>Others</i>	1 789	1 212	3 001
<b>Jumlah/<i>Total</i></b>	<b>60 520</b>	<b>58 138</b>	<b>118 658</b>
<b>Tingkat Partisipasi Angkatan Kerja (TPAK) <i>Economically Active Participation Rate</i></b>	<b>87,98</b>	<b>53,08</b>	<b>70,88</b>
<b>Tingkat Pengangguran <i>Unemployment Rate</i></b>	<b>2,82</b>	<b>3,58</b>	<b>3,10</b>

Sumber/*Source*: BPS, Survei Angkatan Kerja Nasional Agustus 2020/*BPS-Statistics, National Labor Force Survey in August 2020*



**Tabel**  
**Table** 3.2.2

**Penduduk Berumur 15 Tahun ke Atas Menurut Pendidikan Tertinggi yang Ditamatkan dan Jenis Kegiatan Selama Seminggu yang Lalu di Kabupaten Pohuwato, 2020**  
*Population 15 Years of Age and Over by Educational Attainment and Type of Activity During the Previous Week in Pohuwato Regency, 2020*

Pendidikan Tertinggi yang Ditamatkan <sup>1</sup> <i>Educational Attainment<sup>1</sup></i>	Angkatan Kerja/Economically Active			Persentase Bekerja terhadap Angkatan Kerja <i>Percentage of Working to Economically Active</i>
	Bekerja <i>Working</i>	Pengangguran <sup>2</sup> <i>Unemployment<sup>2</sup></i>	Jumlah Angkatan Kerja <i>Total of Economically Active</i>	
(1)	(2)	(3)	(4)	(5)
0	45 808	366	46 174	99,21
1	9 785	207	9 992	97,93
2	16 443	1 442	17 885	91,94
3	9 461	558	10 019	94,43
<b>Jumlah/Total</b>	<b>81 497</b>	<b>2 603</b>	<b>84 100</b>	<b>96,90</b>

Lanjutan Tabel/*Continued Table 3.2.2*

<b>Pendidikan Tertinggi yang Ditamatkan<sup>1</sup></b> <i>Educational Attainment<sup>1</sup></i>	<b>Bukan Angkatan Kerja</b> <i>Not Economically Active</i>	<b>Jumlah Total</b>	<b>Persentase Angkatan Kerja terhadap Penduduk Usia Kerja</b> <i>Percentage of Economically Active to Working Age Population</i>
(1)	(6)	(7)	(8)
0	17 906	64 080	72,06
1	8 111	18 103	55,20
2	7 279	25 164	71,07
3	1 262	11 281	88,81
<b>Jumlah/Total</b>	<b>34 558</b>	<b>118 658</b>	<b>70,88</b>

Catatan/Note: <sup>1</sup> 0. ≤ Sekolah Dasar (SD)/≤ *Primary School*  
 1. Sekolah Menengah Pertama/*Junior High School*  
 2. Sekolah Menengah Atas/*Senior High School*  
 3. Perguruan Tinggi/*Collage*  
<sup>2</sup> 1. Mencari pekerjaan/*Looking for work*  
 2. Mempersiapkan usaha/*Establishing a new business/firm*  
 3. Merasa tidak mungkin mendapat pekerjaan/*Hopeless of job*  
 4. Sudah punya pekerjaan tetapi belum mulai bekerja/*Have a job in future start*

Sumber/Source: BPS, Survei Angkatan Kerja Nasional (Sakernas) Agustus/BPS-Statistics Indonesia, August National Labor Force Survey

**Tabel**  
**Table** 3.2.3**Penduduk Berumur 15 Tahun Ke Atas yang Bekerja Selama Seminggu yang Lalu Menurut Status Pekerjaan Utama dan Jenis Kelamin di Kabupaten Pohuwato, 2020**  
*Population 15 Years of Age and Over who Worked During The Previous Week by Main Employment Status and Sex in Pohuwato Regency, 2020*

<b>Status Pekerjaan Utama</b> <i>Main Employment Status</i>	<b>Laki-Laki</b> <i>Male</i>	<b>Perempuan</b> <i>Female</i>	<b>Jumlah</b> <i>Total</i>
(1)	(2)	(3)	(4)
Berusaha sendiri <i>Own account worker</i>	15 416	6 497	21 913
Berusaha dibantu buruh tidak tetap/buruh tidak dibayar <i>Employer assisted by temporary worker/unpaid worker</i>	9 424	3 301	12 725
Berusaha dibantu buruh tetap/buruh dibayar <i>Employer assisted by permanent worker/paid worker</i>	2 163	159	2 322
Buruh/Karyawan/Pegawai/ <i>Employee</i>	15 681	10 121	25 802
Pekerja bebas di pertanian <i>Casual employee in agricultural</i>	2 794	988	3 782
Pekerja bebas di non pertanian <i>Casual employee in non agricultural</i>	2 955	192	3 147
Pekerja keluarga/tak dibayar <i>Family worker/unpaid worker</i>	3 311	8 495	11 806
<b>Jumlah/Total</b>	<b>51 744</b>	<b>29 753</b>	<b>81 497</b>

Sumber/Source: BPS, Survei Angkatan Kerja Nasional Agustus 2020/BPS-Statistics, National Labor Force Survey in August 2020

**Tabel**  
**Table** 3.2.4

**Jumlah Penduduk Berumur 15 Tahun Keatas yang Bekerja Selama Seminggu yang Lalu Menurut Kelompok Umur dan Jenis Kelamin di Kabupaten Pohuwato, 2020**  
*Population Aged 15 Years and Over Who Worked During the Previous Week by Age Group and Sex in Pohuwato Regency, 2020*

Kelompok Umur <i>Age Group</i>	Jenis Kelamin (Jiwa) <i>Sex (People)</i>		Jumlah <i>Total</i>
	Laki-laki <i>Male</i>	Perempuan <i>Female</i>	
(1)	(2)	(3)	(4)
15-24	7 943	4 523	12 466
25-34	13 282	7 413	20 695
35-44	12 604	7 878	20 482
45-54	9 650	4 947	14 597
55-64	5 613	3 860	9 473
65+	2 652	1 132	3 784
<b>Jumlah/Total</b>	<b>51 744</b>	<b>29 753</b>	<b>81 497</b>

Sumber/Source: BPS, Survei Angkatan Kerja Nasional Agustus 2020/BPS-Statistics, National Labor Force Survey in August 2020

**Tabel**  
**Table** 3.2.5

**Jumlah Penduduk Berumur 15 Tahun Keatas yang Bekerja Selama Seminggu yang Lalu Menurut Lapangan Pekerjaan Utama dan Jenis Kelamin di Kabupaten Pohuwato, 2020**  
*Population Aged 15 Years and Over Who Worked During the Previous Week by Main Industry and Sex in Pohuwato Regency, 2020*

Lapangan Pekerjaan Utama <sup>1</sup> <i>Main Industry<sup>1</sup></i>	Jenis Kelamin (Jiwa) <i>Sex (People)</i>		Jumlah <i>Total</i>
	Laki-laki <i>Male</i>	Perempuan <i>Female</i>	
(1)	(2)	(3)	(4)
1	23 437	6 554	29 991
2	11 881	2 772	14 653
3	16 426	20 427	36 853
<b>Jumlah/Total</b>	<b>51 744</b>	<b>29 753</b>	<b>81 497</b>

Keterangan/Note: 1. Pertanian, Kehutanan, Perburuan, dan Perikanan  
2. Manufaktur  
3. Jasa

Sumber/Source: BPS, Survei Angkatan Kerja Nasional Agustus 2020/BPS-Statistics, National Labor Force Survey in August 2020

**Tabel**  
**Table** 3.2.6

**Jumlah Pencari Kerja Terdaftar Menurut Tingkat Pendidikan Tertinggi yang Ditamatkan dan Jenis Kelamin di Kabupaten Pohuwato, 2020**  
**Number of Registered Job Applicants by Educational Attainment and Sex in Pohuwato Regency, 2020**

Pendidikan Tertinggi yang Ditamatkan <i>Educational Attainment</i>	Jenis Kelamin (Jiwa) <i>Sex (People)</i>		Jumlah <i>Total</i>
	Laki-laki <i>Male</i>	Perempuan <i>Female</i>	
(1)	(2)	(3)	(4)
Sekolah Dasar ke bawah/ <i>Primary School</i>	9	1	10
Sekolah Menengah Pertama/ <i>Junior High School</i>	3	-	3
Sekolah Menengah Atas/ <i>Senior High School</i>	135	18	153
Diploma I/II/III/Akademi <i>Diploma I/II/III/Academy</i>	4	3	7
Universitas/ <i>University</i>	26	20	46
<b>Jumlah/Total</b>	<b>177</b>	<b>42</b>	<b>219</b>
<b>2019</b>	<b>279</b>	<b>175</b>	<b>454</b>
<b>2018</b>	<b>637</b>	<b>1 164</b>	<b>1 801</b>

Sumber/Source: Dinas Tenaga Kerja dan Transmigrasi Kabupaten Pohuwato  
*Employment and Transmigration Service of Pohuwato Regency*

**Tabel**  
**Table** 3.2.7**Jumlah Pencari Kerja Terdaftar Menurut Kelompok Umur dan Jenis Kelamin di Kabupaten Pohuwato, 2020**  
**Number of Registered Job Applicants by Age Group and Sex in Pohuwato Regency, 2020**

Kelompok Umur Age Group	Jenis Kelamin (Jiwa) Sex (People)		Jumlah Total
	Laki-laki Male	Perempuan Female	
(1)	(2)	(3)	(4)
15-19	24	5	29
20-29	130	31	161
30-44	21	5	26
45-54	2	1	3
55+	-	-	-
<b>Jumlah/Total</b>	<b>177</b>	<b>42</b>	<b>219</b>
<b>2019</b>	<b>279</b>	<b>175</b>	<b>454</b>
<b>2018</b>	<b>637</b>	<b>1 164</b>	<b>1 801</b>

Sumber/Source: Dinas Tenaga Kerja dan Transmigrasi Kabupaten Pohuwato  
Employment and Transmigration Service of Pohuwato Regency

**Tabel 3.2.8** Jumlah Pencari Kerja Terdaftar Menurut Klasifikasi Jabatan dan Jenis Kelamin di Kabupaten Pohuwato, 2020  
*Number of Registered Job Applicants by Classification and Sex in Pohuwato Regency, 2020*

Klasifikasi Jabatan <i>Classification of Occupation</i>	Jenis Kelamin (Jiwa) <i>Sex (People)</i>		Jumlah <i>Total</i>
	Laki-laki <i>Male</i>	Perempuan <i>Female</i>	
(1)	(2)	(3)	(4)
Tenaga kerja Profesional, Teknis dan sejenisnya	25	17	42
Tenaga kepemimpinan dan ketatalaksanaan	3	6	9
Tenaga tata usaha dan sejenisnya	8	2	10
Tenaga usaha penjualan	59	16	75
Tenaga usaha jasa	54	-	54
Tenaga usaha pertanian, perikanan, peternakan dan perkebunan	13	1	14
Tenaga produksi, operator alat angkut, pekerja kasar	15	-	15
<b>Jumlah/Total</b>	<b>177</b>	<b>42</b>	<b>219</b>
<b>2019</b>	<b>279</b>	<b>175</b>	<b>454</b>
<b>2018</b>	<b>637</b>	<b>1 164</b>	<b>1 801</b>

Sumber/Source: Dinas Tenaga Kerja dan Transmigrasi Kabupaten Pohuwato  
*Employment and Transmigration Service of Pohuwato Regency*





# SOSIAL DAN KESEJAHTERAAN RAKYAT


*social and welfare*

## KEADAAN PENDUDUK MISKIN KABUPATEN POHUWATO

*Condition of Poor People  
in Pohuwato Regency*

Percentase Penduduk Miskin Tahun 2015-2020

*Percentage of Poor People on 2015-2020*



**2020**

**309.174**

Garis Kemiskinan  
(rupiah/kapita/bulan)  
*poverty line (rupiah/capita/month)*

**28,92**

Jumlah Penduduk Miskin  
(ribu)  
*number of poor people (thousand)*

**2,64**

Indeks Kedelaman  
Kemiskinan  
*poverty gap index*

**0,54**

Indeks Keparahan  
Kemiskinan  
*poverty severity index*





**PENJELASAN TEKNIS**

1. **Tidak/belum pernah sekolah** adalah mereka yang tidak pernah atau belum pernah terdaftar dan tidak pernah atau belum pernah aktif mengikuti pendidikan di suatu jenjang pendidikan formal. Termasuk juga yang tamat/belum tamat taman kanak-kanak tetapi tidak melanjutkan ke sekolah dasar.
2. **Masih bersekolah** adalah mereka yang terdaftar dan aktif mengikuti pendidikan formal dan nonformal (Paket A, B, atau C), baik pendidikan dasar, menengah maupun pendidikan tinggi. Bagi mahasiswa yang sedang cuti dianggap masih bersekolah.
3. **Tidak bersekolah lagi** adalah mereka yang pernah terdaftar dan aktif mengikuti pendidikan di suatu jenjang pendidikan formal dan nonformal (Paket A, B, atau C), tetapi pada saat pencacahan tidak lagi terdaftar dan tidak aktif mengikuti pendidikan.
4. **Tamat sekolah** adalah menyelesaikan pelajaran yang ditandai dengan lulus ujian akhir pada kelas atau tingkat terakhir suatu jenjang pendidikan di sekolah negeri maupun swasta dengan mendapatkan tanda tamat belajar/ijazah. Seseorang yang belum mengikuti pelajaran

**TECHNICAL NOTES**

1. **Not/never attending school** is someone who has never attended or never been registered in a formal education, such as primary, secondary, and tertiary education. Those who just completed kindergarten are considered as never attended school.
2. **Attending school** is someone who is currently attending primary, secondary, or tertiary education, including package A, package B, or package C. College student who postpones his/her study is considered as attending school.
3. **Not attending school anymore** is someone who had enrolled and participated in formal and non-formal education in the past including package A, package B, or package C, but currently does not attend school.
4. **Completed particular level of education** is someone who has completed particular level of education in private or public school and accepting graduation certificate. Someone who has never attended the highest grade but passed the final exam is considered as completed particular level of

pada kelas tertinggi tetapi telah mengikuti ujian akhir dan lulus dianggap tamat sekolah.

**5. Jalur Pendidikan di Indonesia** terdiri atas 1) pendidikan formal, 2) pendidikan nonformal, dan 3) pendidikan informal yang ketiganya dapat saling melengkapi dan memperkaya (Undang-Undang No. 20 Tahun 2016 tentang Sistem Pendidikan Nasional).

**6. Jenjang Pendidikan Formal** terdiri atas pendidikan dasar, pendidikan menengah, dan pendidikan tinggi. Jenis pendidikan yang diajarkan mencakup pendidikan umum, kejuruan, akademik, profesi, vokasi, keagamaan, dan khusus.

- Pendidikan Dasar berbentuk Sekolah Dasar (SD) dan Madrasah Ibtidaiyah (MI) atau bentuk lain yang sederajat serta Sekolah Menengah Pertama (SMP) dan Madrasah Tsanawiyah (MTs), atau bentuk lain yang sederajat.
- Pendidikan Menengah berbentuk Sekolah Menengah Atas (SMA), Madrasah Aliyah (MA), Sekolah Menengah Kejuruan (SMK), dan Madrasah Aliyah Kejuruan (MAK), atau bentuk lain yang sederajat.
- Pendidikan Tinggi merupakan jenjang pendidikan setelah pendidikan menengah

*education.*

**5. The Education System in Indonesia** consists of 1) a formal education, 2) non-formal education, and 3) informal education that all three can be complementary and enriching (Law No. 20 Year 2016 about The National Education System).

**6. The Formal Education Level** consists of primary education, secondary education, and high education. The kind of education that taught consists of general education, vocational, academic, professional, religious, and specific education.

- The Primary Education consists of Elementary School and Islamic Elementary School or other equivalent forms and Junior High School and MTs, or other equivalent forms.
- The Secondary Education consists of the senior high school, MA, Vocational School, and Vocational Madrasah Aliyah, or other equivalent forms.
- The High Education consists of the education level after the secondary education that consists of diplomas, bachelor, master, specialist, and doctoral degrees that are held by the college. The colleges can be

yang mencakup program pendidikan diploma, sarjana, magister, spesialis, dan isban yang diselenggarakan oleh perguruan tinggi. Perguruan tinggi dapat berbentuk akademi, politeknik, sekolah tinggi, isbandin, atau universitas.

*academy, polytechnic, high school, institute, or university.*

**7. Rumah Sakit** adalah tempat pemeriksaan dan perawatan kesehatan, biasanya berada di bawah pengawasan dokter/tenaga medis, yang melayani penderita yang sakit untuk berobat rawat jalan atau rawat inap.

**7. Hospital** is a place for health check, usually controlled/supervised by doctors/medical personnel to serve the ill patients to get outpatient or inpatient treatment services.

**8. Puskesmas (Pusat Kesehatan Masyarakat)** adalah unit pelaksana teknis dinas kesehatan kabupaten/ kota yang mempunyai fungsi utama sebagai penyelenggara pelayanan kesehatan tingkat pertama. Wilayah kerja puskesmas maksimal adalah satu kecamatan dan untuk dapat menjangkau wilayah kerjanya, puskesmas mempunyai jaringan pelayanan yang meliputi unit Puskesmas Pembantu (Pustu), unit Puskesmas Keliling (Puskel), dan unit bidan desa/komunitas (Peraturan Menteri Kesehatan RI No. 75 Tahun 2017 Tentang Pusat Kesehatan Masyarakat).

**8. Public Health Center** is technical implementation unit of regency health department that have the primary function as a first-level health care providers. The working area standard of public health center is one district and to reach their working areas, public health centers have a service network covering subsidiary of public health center, mobile public health center units, and midwife units (Regulation of the Minister of Health of Indonesia Number 75 Year 2017 about Public Health Center).

**9. Apotek** adalah suatu tempat

**9. Pharmacy** is a specific place that

tertentu yang digunakan untuk melakukan pekerjaan kefarmasian, dan penyaluran/ penjualan obat atau bahan farmasi dan perbekalan kesehatan lainnya kepada masyarakat yang dikelola oleh tenaga apoteker (Peraturan Menteri Kesehatan RI No. 1332 Tahun 2002 Tentang Perubahan Atas Peraturan Menteri Kesehatan RI No. 922/MENKES/PER/X/1993 Tentang Ketentuan dan Tata Cara Pemberian Izin Apotek).

*is used for pharmaceutical jobs, and distribution/sale of drugs/ pharmaceuticals and other medical supplies to people that are administered by trained pharmacist (Regulation of the Minister of Health of Indonesia Number 1332 Year 2002 about the Changes of Regulation of the Minister of Health of Indonesia Number 922/MENKES/PER/X/1993 about Pro-vision and Procedures for Administration of Licensed Pharmacies).*

**10. Imunisasi** adalah memasukkan kuman atau racun penyakit tertentu yang sudah dilemahkan (vaksin) ke dalam tubuh dengan cara disuntik atau diminum (diteteskan dalam mulut) dengan maksud agar terjadi kekebalan tubuh terhadap penyakit tersebut.

**10. Immunization** is putting enervated microbe of a certain disease into human body by injection or drinking (dropping into mouth) to make the body immune to that disease.

**11. Keluhan kesehatan** adalah keadaan seseorang yang mengalami gangguan kesehatan atau kejiwaan, baik karena penyakit akut, penyakit kronis, kecelakaan, isbandi, atau hal lain.

**11. Health complaint** is a condition where a person has health or mental problems because of acute illness, chronically illness, accident, crimes, or others.

**12. Kasus kumulatif AIDS** adalah kumulatif kasus AIDS sampai dengan referensi waktu tertentu.

**12. Cummulative AIDS case** is isbanding AIDS cases with reference to a particular time.

**13. BCG (Bacillus Calmette Guerin)** merupakan vaksinasi untuk mencegah penyakit TBC, diberikan pada bayi baru lahir atau anak, dengan suntikan

**13. BCG (Bacillus Calmette Guerin)** is a vaccine to prevent TBC disease, given to newborns or children, by injection at the base of the skin of the upper arm. Injection site will

pada kulit pangkal lengan atas. Bekas suntikan kemudian akan membentuk tonjolan kecil jaringan parut pada kulit lengan atas. Suntikan BCG diberikan kepada anak sebanyak 1 kali.

*form little bumps of scar tissue in the skin of the upper arm. BCG injections given to children 1 times.*

- 14. DPT (Difteri, Pertusis, Tetanus)** merupakan vaksin untuk mencegah penyakit Difteri, Pertusis, dan Tetanus yang diberikan pada bayi berumur 3 bulan ke atas, dengan suntikan pada paha, diulang 1 bulan dan 2 bulan kemudian, sehingga suntikan imunisasi DPT lengkap pada balita berjumlah 3 kali (kadang-kadang selang waktu antar suntikan isb lebih dari 1 bulan).
- 14. DPT (Diphtheria, Pertussis, Tetanus)** is a vaccine to prevent the diphtheria, pertussis, and tetanus disease, given to infants aged 3 months and above, with a shot in the thigh, repeated one month and two months later, so that the complete DPT immunization shots at toddler totaling 3 times (sometimes the time interval between injections can be more than 1 month).
- 15. Peristiwa tindak pidana yang dilaporkan** ialah setiap peristiwa yang diterima kepolisian dari laporan masyarakat, atau peristiwa dimana pelakunya tertangkap tangan oleh kepolisian.
- 15. Reported crime incidence** includes all criminal cases reported and received by police office, and all crimes caught by police.
- 16. Jumlah tindak pidana** menggambarkan jumlah kasus tindak pidana yang terjadi pada kurun waktu tertentu.
- 16. Crime total** refers to the number of criminal cases occurring during a given period.
- 17. Resiko penduduk terjadi tindak pidana per 100.000 penduduk** mengindikasikan peluang penduduk berisiko terkena tindak pidana. Biasanya dinyatakan dalam setiap 100.000 penduduk.
- 17. Crime rate indicates** the probability of population exposed to risk of crime, expressed in every 100,000 people.



- 18. Selang waktu terjadi tindak pidana tahun t** mengindikasikan selang waktu terjadinya satu tindak kejahatan dengan kejahatan yang lain.
- 19. Persentase penyelesaian peristiwa tindak pidana** menyatakan persentase penyelesaian tindak pidana oleh polisi. Suatu tindak pidana dinyatakan sebagai kasus yang selesai di tingkat kepolisian, apabila:
- Berkas perkaranya sudah siap untuk diserahkan atau telah diserahkan kepada kejaksaan;
  - Dalam hal delik aduan, pengaduannya dicabut dalam tenggang waktu yang telah ditentukan menurut undang-undang;
  - Telah diselesaikan oleh kepolisian berdasarkan azas *plichtmatigheid* (kewajiban berdasarkan kewenangan isba);
  - Kasus yang dimaksud tidak termasuk kompetensi kepolisian;
  - Tersangka meninggal dunia;
  - Kasus kadaluwarsa.
- 20.** Untuk mengukur kemiskinan, BPS menggunakan konsep kemampuan memenuhi kebutuhan dasar (basic needs approach). Dengan pendekatan ini, kemiskinan dipandang sebagai ketidakmampuan dari
- 18. Crime clock** indicates the time interval of occurrence between one crime to another crime.
- 19. Crime isbandin rate** refers to percentage of crime clearance by police. A criminal case is categorized as a cleared case by police, if:
- All documents are ready to submit or already submitted to justice court;
  - In the case of attense that warrants complaint, the complaint was withdraw within a given period state in the law;
  - The case was cleared by police based on the principle of *plichtmatigheid* (obligation on the basis of law outhority);
  - The case was not the responsibility of police office;
  - The suspect died;
  - The case was out of date.
- 20.** To measure poverty, BPS-Statistics Indonesia has used the concept of basic needs approach. Therefore, poverty is viewed as economic inability to fulfill food and non-food basic needs which are measured by consumption/expenditure.

sisi ekonomi untuk memenuhi kebutuhan dasar makanan dan bukan makanan yang diukur dari sisi pengeluaran. Metode yang digunakan adalah menghitung Garis Kemiskinan (GK), yang terdiri dari dua komponen yaitu Garis Kemiskinan Makanan (GKM) dan Garis Kemiskinan Non-Makanan (GKNM). Penghitungan Garis Kemiskinan dilakukan secara terpisah untuk daerah perkotaan dan perdesaan.

*The method used is calculating poverty line, which consists of two components that are Food Poverty Line (FPL) and Non-Food Poverty Line (NFPL). The poverty line was calculated separately for urban and rural areas.*

**21. Penduduk miskin** adalah penduduk yang memiliki rata-rata pengeluaran per kapita per bulan di bawah Garis Kemiskinan.

**21. A person whose expenditure per capita per month is below the poverty line is considered to be poor.**

**22. Garis Kemiskinan Makanan (GKM)** merupakan nilai pengeluaran kebutuhan minimum makanan yang disetarakan dengan 2.100 kkalori per kapita per hari. Garis Kemiskinan Non-Makanan (GKNM) adalah kebutuhan minimum untuk perumahan, sandang, pendidikan, kesehatan, dan kebutuhan dasar lainnya.

**22. The Food Poverty Line** refers to the daily minimum requirement of 2,100 kcal per capita per day. The Non-Food Poverty Line refers to the minimum requirement for household necessities for clothing, education, health, and other basic individual needs.

23. Ukuran Kemiskinan

- **Head Count Index (HCI-P0)** adalah persentase penduduk miskin yang berada di bawah Garis Kemiskinan (GK).
- **Indeks Kedalaman Kemiskinan (Poverty Gap Index-P1)** merupakan ukuran rata-rata kesenjangan

23. Poverty Measures

- **Head Count Index (HCI-P0)** simply measures the percentage of the population that is counted as poor, often denoted by P0.
- **Poverty Gap Index-P1** measures the extent to which individuals fall below the

pengeluaran masing-masing penduduk miskin terhadap garis kemiskinan. Semakin tinggi nilai indeks, semakin jauh rata-rata pengeluaran penduduk dari garis kemiskinan.

- **Indeks Kemiskinan Severity (Poverty Severity Index-P2)** memberikan gambaran mengenai penyebaran pengeluaran di antara penduduk miskin. Semakin tinggi nilai indeks, semakin tinggi ketimpangan pengeluaran di antara penduduk miskin.

*poverty line (the poverty gaps) as a proportion of the poverty line. Higher value of the index shows that the gap between average expenditure of the poor and the poverty line is wider.*

- **Poverty Severity Index-P2** describes inequality among the poor. This is simply a weighted sum of poverty gaps (as a proportion of the poverty line), where the weights are the proportionate poverty gaps themselves. Hence, by squaring the poverty gap index, the measure implicitly puts more weight on observations that fall well below the poverty line. Higher value of the index shows that inequality among the poor is higher.

**24. Pengeluaran rata-rata per kapita** adalah biaya yang dikeluarkan untuk konsumsi semua anggota rumah tangga selama sebulan baik yang berasal dari pembelian, pemberian maupun produksi sendiri dibagi dengan banyaknya anggota rumah tangga dalam rumah tangga tersebut.

**24. Per capita Average Expenditure** is the cost spent for all household members consumption during the month, whether from purchasing, giving or own production, divided by the number of household members in the household.

**25. Indeks Pembangunan Manusia (IPM)** menjelaskan bagaimana penduduk dapat mengakses hasil pembangunan dalam memperoleh pendapatan, kesehatan, pendidikan dan

**25. The Human Development Index (HDI)** explains how people can access development results in obtaining income, health, education and so forth. HDI was introduced by United Nations

sebagainya. IPM diperkenalkan oleh UNDP pada tahun 1990 dan dipublikasikan secara berkala dalam laporan tahunan Human Development Report (HDR). IPM dibentuk oleh 3 (tiga) dimensi dasar: Umur panjang dan hidup sehat; pengetahuan; dan standar hidup layak.

*Development Programme (UNDP) in 1990 and published periodically in the annual report of the Human Development Report. HDI was formed by three basic dimensions: a long and healthy life; knowledge; and a decent standard of living.*

- 26. Angka Harapan Hidup saat Lahir (AHH)** didefinisikan sebagai rata-rata perkiraan banyak tahun yang dapat ditempuh oleh seseorang sejak lahir. AHH mencerminkan derajat kesehatan suatu masyarakat. AHH dihitung dari hasil Proyeksi SP2011.
- 26. Life Expectancy ( $e^0$ )** is defined as the average estimate of many years a person can take from birth. AHH reflects the health status of a society. AHH is calculated from the SP2011 Projection.
- 27. Rata-rata Lama Sekolah (RLS)** didefinisikan sebagai jumlah tahun yang digunakan oleh penduduk dalam menjalani pendidikan formal. Cakupan penduduk yang dihitung RLS adalah penduduk berusia 25 tahun ke atas. RLS dihitung untuk usia 25 tahun ke atas dengan asumsi pada umur 25 tahun proses pendidikan sudah berakhir. Penghitungan RLS pada usia 25 tahun ke atas juga mengikuti standard internasional yang digunakan oleh UNDP.
- 27. Mean Years of Schooling (MYS)** is defined as the number of years used by the population in formal education. Population coverage calculated MYS is population aged 25 years and over. MYS is calculated for the age of 25 years and over with the assumption that at the age of 25 years the education process is over. The calculation of MYS at the age of 25 years and over also follows the international standards used by UNDP.
- 28. Angka Harapan Lama Sekolah (HLS)** didefinisikan sebagai lamanya sekolah (dalam tahun) yang diharapkan akan dirasakan oleh anak pada umur tertentu
- 28. Expected Years of Schooling (EYS)** are defined as the length of school (in years) expected to be felt by the child at a certain age in the future. EYS can be used to determine

di masa mendatang. HLS dapat digunakan untuk mengetahui kondisi pembangunan sistem pendidikan di berbagai jenjang. HLS dihitung pada usia 7 tahun ke atas karena mengikuti kebijakan pemerintah yaitu program wajib belajar.

*the condition of education system development at various levels. EYS is calculated at the age of 7 years and above because it follows the government policy of compulsory education program.*

**29. Pengeluaran per kapita disesuaikan** ditentukan dari nilai pengeluaran per kapita dan paritas daya beli. Rata-rata pengeluaran per kapita setahun diperoleh dari Susenas Modul, dihitung dari level provinsi hingga level kab/kota. Rata-rata pengeluaran per kapita dibuat konstan/riil dengan tahun dasar 2015=100.

**29. Adjusted per capita expenditure** is determined from the value of per capita expenditure and purchasing power parity. The average per capita expenditure per year is obtained from the Susenas Module, calculated from the provincial level to the kab / kota level. Average per capita expenditure is constant / real with base year 2015 = 100.

**ULASAN**

Pendidikan merupakan kebutuhan setiap warga negara. Dengan pendidikan setiap warga negara dapat meningkatkan kemampuan dan pada akhirnya meningkatkan kesejahteraannya. Pada tahun ajaran 2020/2021, Kabupaten Pohuwato memiliki beragam fasilitas pendidikan diantaranya 104 TK, 8 RA, 127 SD, 14 MI, 44 SMP, 14 MTs, 8 SMA, 12 SMK, dan 8 MA. Jika dilihat dari lokasinya, 100 Desa telah memiliki fasilitas Sekolah Dasar (SD). Hal ini menunjukkan bahwa hampir seluruh desa di Kabupaten Pohuwato telah memiliki fasilitas Sekolah Dasar. Tingkat APM untuk jenjang SD mengalami penurunan sebesar 27,1.

Kesehatan juga menjadi kebutuhan yang utama bagi setiap warga negara. Pada tahun 2020, Kabupaten Pohuwato memiliki 1 rumah sakit yang berlokasi di Kecamatan Marisa. Sarana kesehatan lain yang tersebar di semua kecamatan adalah Puskesmas. Terdapat 16 Puskesmas yang tersebar di 13 Kecamatan yang ada di Kabupaten Pohuwato.

Berdasarkan data dari Kementerian Agama, 95,33% penduduk Kabupaten Pohuwato menganut agama islam. Untuk tempat ibadahnya, Kabupaten Pohuwato memiliki 257 mesjid, 100 mushola, 42 gereja protestan, 6 gereja katolik, dan 14 pura.

**DESCRIPTION**

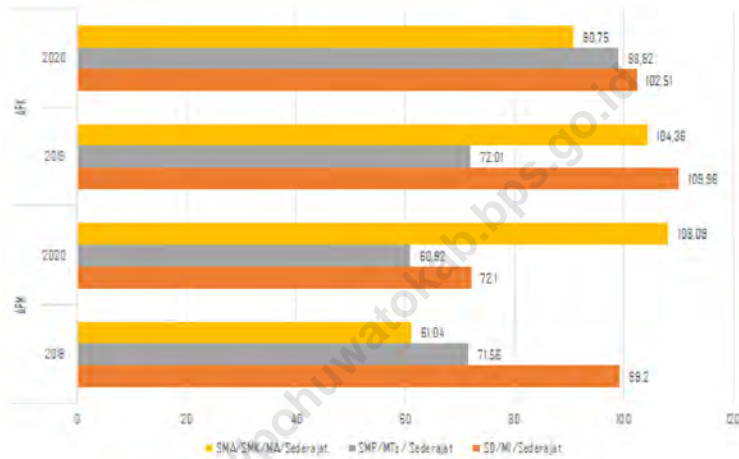
*Education is the need of every citizen. With education every citizen can increase their abilities and ultimately improve their welfare. In the 2020/2021 school year, Pohuwato Regency had a variety of educational facilities including 104 kindergartens, 8 RA, 127 elementary schools, 14 MIs, 44 junior high schools, 14 MTs, 8 high schools, 12 vocational schools, and 8 MA. When viewed from its location, 100 villages already have elementary schools. This shows that almost all villages in Pohuwato Regency already have Elementary School facilities. The NER level for elementary school has decreased by 27,1.*

*Health is also a primary need for every citizen. In 2020, Pohuwato Regency had 1 hospital located in Marisa Subdistrict. Other health facilities in all districts are Puskesmas. There are 16 Puskesmas spread over 13 Sub-Districts in Pohuwato District.*

*Based on data from the Ministry of Religion, 95.33% of the population of Pohuwato Regency is Muslim. For its place of worship, Pohuwato Regency has 257 mosques, 100 prayer rooms, 42 protestant churches, 6 Catholic churches, and 14 temples.*

**Gambar** 4.1  
**Figures**

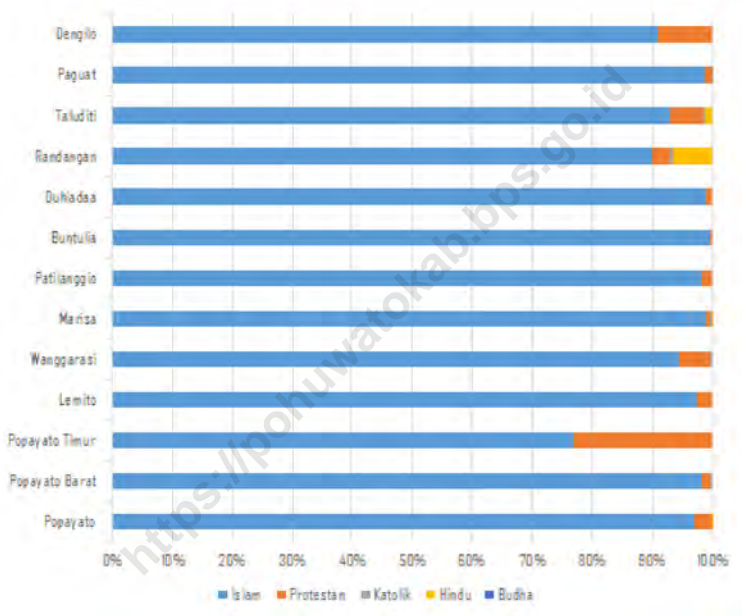
**APM dan APK menurut Jenjang Pendidikan di Kabupaten Pohuwato, 2019-2020**  
**NPR and GPR by Educational Level in Pohuwato Regency, 2019-2020**



Sumber/Source: BPS, Survei Sosial Ekonomi Nasional (Susenas)/BPS-Statistics Indonesia, National Socioeconomic Survey

**Gambar** 4.2  
**Figures**

**Persentase Penduduk Menurut Kecamatan dan Agama yang dianut di Kabupaten Pohuwato, 2020**  
**Percentage Population by Subdistrict and Religion in Pohuwato Regency, 2020**



Sumber/Source: Kementerian Agama Kabupaten Pohuwato/ Office of the Ministry of Religious Affairs of Pohuwato Regency



#### 4.1 PENDIDIKAN EDUCATION

**Tabel**  
**Table** 4.1.1

**Jumlah Sekolah, Guru, dan Murid Taman Kanak-Kanak (TK) di Bawah Kementerian Pendidikan dan Kebudayaan Menurut Kecamatan di Kabupaten Pohuwato, 2019/2020 dan 2020/2021**  
**Number of Schools, Teachers, and Pupils in Kindergarten Under The Ministry of Education and Culture by Subdistrict in Pohuwato Regency, 2019/2020 dan 2020/2021**

Kecamatan Subdistrict	Sekolah/Schools					
	Negeri/Public		Swasta/Private		Jumlah/Total	
	2019/2020	2020/2021	2019/2020	2020/2021	2019/2020	2020/2021
(1)	(2)	(3)	(4)	(5)	(6)	(7)
Popayato	1	1	10	10	11	11
Popayato Barat	-	-	6	6	6	6
Popayato Timur	-	-	7	7	7	7
Lemito	1	1	8	8	9	9
Wanggarasi	-	-	6	6	6	6
Marisa	1	1	8	8	9	9
Patilanggio	-	-	8	7	8	7
Buntulia	-	-	5	5	5	5
Duhiadaa	-	-	4	4	4	4
Randangan	1	1	8	9	9	10
Taluditi	1	1	5	5	6	6
Paguat	1	1	13	13	14	14
Dengilo	-	-	10	10	10	10
<b>Pohuwato</b>	<b>6</b>	<b>6</b>	<b>98</b>	<b>98</b>	<b>104</b>	<b>104</b>

Lanjutan Tabel/*Continued Table 4.1.1*

Kecamatan Subdistrict	Guru <sup>1</sup> /Teachers <sup>1</sup>					
	Negeri/Public		Swasta/Private		Jumlah/Total	
	2019/2020	2020/2021	2019/2020	2020/2021	2019/2020	2020/2021
(1)	(8)	(9)	(10)	(11)	(12)	(13)
Popayato	5	4	17	15	22	19
Popayato Barat	-	-	12	16	12	16
Popayato Timur	-	-	15	17	15	17
Lemito	8	9	36	42	44	51
Wanggarasi	-	-	13	15	13	15
Marisa	11	12	27	32	38	44
Patilanggio	-	-	18	17	18	17
Buntulia	-	-	23	21	23	21
Duhiadaa	-	-	11	12	11	12
Randangan	4	6	21	28	25	34
Taluditi	6	5	15	15	21	20
Paguat	3	4	33	37	36	41
Dengilo	-	-	19	32	19	32
<b>Pohuwato</b>	<b>37</b>	<b>40</b>	<b>260</b>	<b>299</b>	<b>297</b>	<b>339</b>

Lanjutan Tabel/*Continued Table 4.1.1*

Kecamatan Subdistrict	Murid/Pupils					
	Negeri/Public		Swasta/Private		Jumlah/Total	
	2019/2020	2020/2021	2019/2020	2020/2021	2019/2020	2020/2021
(1)	(14)	(15)	(16)	(17)	(18)	(19)
Popayato	70	53	331	363	401	416
Popayato Barat	-	-	208	220	208	220
Popayato Timur	-	-	326	355	326	355
Lemito	86	84	350	329	436	413
Wanggarasi	-	-	159	179	159	179
Marisa	159	121	405	328	564	449
Patilanggio	-	-	247	262	247	262
Buntulia	-	-	311	303	311	303
Duhiadaa	-	-	199	120	199	120
Randangan	85	70	308	376	393	446
Taluditi	46	49	194	182	240	231
Paguat	51	45	453	425	504	470
Dengilo	-	-	224	235	224	235
<b>Pohuwato</b>	<b>497</b>	<b>422</b>	<b>3 715</b>	<b>3 677</b>	<b>4 212</b>	<b>4 099</b>

Catatan/Note: <sup>1</sup> Jumlah guru termasuk kepala sekolah dan guru/*The total of teachers including headmaster and teacher*

Sumber/Source: Kementerian Pendidikan dan Kebudayaan, Data Semester Ganjil/*Ministry of Educations and Culture, Odd Semester Data*

**Tabel** 4.1.2  
**Table**

**Jumlah Sekolah, Guru, dan Murid Raudatul Athfal (RA) di Bawah Kementerian Agama Menurut Kecamatan di Kabupaten Pohuwato, 2018/2019 dan 2019/2020**  
**Number of Schools, Teachers, and Pupils in Raudatul Athfal (RA) Under The Ministry of Religious Affairs by Subdistrict in Pohuwato Regency, 2018/2019 dan 2019/2020**

Kecamatan Subdistrict	Sekolah/Schools		Guru/Teachers		Murid/Pupils	
	2018/2019	2019/2020	2018/2019	2019/2020	2018/2019	2019/2020
(1)	(2)	(3)	(4)	(5)	(6)	(7)
Popayato	-	-	-	-	-	-
Popayato Barat	-	1	-	4	-	18
Popayato Timur	1	-	3	-	20	-
Lemito	1	1	3	4	30	16
Wanggarasi	-	-	-	-	-	-
Marisa	1	1	3	3	34	41
Patilanggio	1	1	3	3	31	12
Buntulia	-	-	-	-	-	-
Duhiadaa	-	-	-	-	-	-
Randangan	1	1	4	4	62	42
Taluditi	-	-	-	-	-	-
Paguat	1	1	4	3	25	9
Dengilo	1	1	3	3	25	23
<b>Pohuwato</b>	<b>7</b>	<b>7</b>	<b>23</b>	<b>24</b>	<b>227</b>	<b>161</b>

Catatan/Note: Seluruh Raudatul Athfal (RA) berstatus swasta/All Raudatul Athfal (RA) are private  
Sumber/Source: Kementerian Agama, Data Semester Ganjil/Ministry of Religious Affairs, Odd Semester Data

**Tabel**  
**Table** 4.1.3

**Jumlah Sekolah, Guru, dan Murid Sekolah Dasar (SD)  
di Bawah Kementerian Pendidikan dan Kebudayaan  
Menurut Kecamatan di Kabupaten Pohuwato, 2019/2020  
dan 2020/2021**  
*Number of Schools, Teachers, and Pupils in Primary Schools  
Under The Ministry of Education and Culture by Subdistrict  
in Pohuwato Regency, 2019/2020 dan 2020/2021*

Kecamatan Subdistrict	Sekolah/Schools					
	Negeri/Public		Swasta/Private		Jumlah/Total	
	2019/2020	2020/2021	2019/2020	2020/2021	2019/2020	2020/2021
(1)	(2)	(3)	(4)	(5)	(6)	(7)
Popayato	10	10	-	-	10	10
Popayato Barat	8	8	-	-	8	8
Popayato Timur	10	10	-	-	10	10
Lemito	10	10	-	-	10	10
Wanggarasi	8	8	-	-	8	8
Marisa	9	9	-	-	9	9
Patilanggio	8	8	-	-	8	8
Buntulia	9	9	2	2	11	11
Duhiadaa	9	9	-	-	9	9
Randangan	12	12	-	-	12	12
Taluditi	9	9	-	-	9	9
Paguat	15	15	1	1	16	16
Dengilo	7	7	-	-	7	7
<b>Pohuwato</b>	<b>124</b>	<b>124</b>	<b>3</b>	<b>3</b>	<b>127</b>	<b>127</b>

Lanjutan Tabel/*Continued Table* 4.1.3

Kecamatan Subdistrict	Guru <sup>1</sup> /Teachers <sup>1</sup>					
	Negeri/Public		Swasta/Private		Jumlah/Total	
	2019/2020	2020/2021	2019/2020	2020/2021	2019/2020	2020/2021
(1)	(8)	(9)	(10)	(11)	(12)	(13)
Popayato	89	88	-	-	89	88
Popayato Barat	60	62	-	-	60	62
Popayato Timur	87	88	-	-	87	88
Lemito	89	92	-	-	89	92
Wanggarasi	62	65	-	-	62	65
Marisa	117	114	-	-	117	114
Patilanggio	58	58	-	-	58	58
Buntulia	82	86	26	30	108	116
Duhiadaa	91	96	-	-	91	96
Randangan	96	97	-	-	96	97
Taluditi	86	81	-	-	86	81
Paguat	128	134	8	8	136	142
Dengilo	62	67	-	-	62	67
<b>Pohuwato</b>	<b>1 107</b>	<b>1 128</b>	<b>34</b>	<b>38</b>	<b>1 141</b>	<b>1 166</b>

Lanjutan Tabel/*Continued Table 4.1.3*

Kecamatan Subdistrict	Murid/Pupils					
	Negeri/Public		Swasta/Private		Jumlah/Total	
	2019/2020	2020/2021	2019/2020	2020/2021	2019/2020	2020/2021
(1)	(14)	(15)	(16)	(17)	(18)	(19)
Popayato	1 174	1 152	-	-	1 174	1 152
Popayato Barat	905	908	-	-	905	908
Popayato Timur	911	928	-	-	911	928
Lemito	1 204	1 215	-	-	1 204	1 215
Wanggarasi	552	539	-	-	552	539
Marisa	2 206	2 178	-	-	2 206	2 178
Patilanggio	959	973	-	-	959	973
Buntulia	926	929	407	447	1 333	1 376
Duhiadaa	1 503	1 523	-	-	1 503	1 523
Randangan	1 822	1 792	-	-	1 822	1 792
Taluditi	956	910	-	-	956	910
Paguat	1 370	1 345	120	118	1 490	1 463
Dengilo	556	553	-	-	556	553
<b>Pohuwato</b>	<b>15 044</b>	<b>14 945</b>	<b>527</b>	<b>565</b>	<b>15 571</b>	<b>15 510</b>

Catatan/Note: <sup>1</sup> Jumlah guru termasuk kepala sekolah dan guru/*The total of teachers including headmaster and teacher*

Sumber/Source: Kementerian Pendidikan dan Kebudayaan, Data Semester Ganjil/*Ministry of Educations and Culture, Odd Semester Data*

**Tabel**  
**Table** 4.1.4

**Jumlah Sekolah, Guru, dan Murid Madrasah Ibtidaiyah (MI) di Bawah Kementerian Agama Menurut Kecamatan Menurut Kecamatan di Kabupaten Pohuwato, 2019/2020 dan 2019/2020**

***Number of Schools, Teachers, and Pupils in Madrasah Ibtidaiyah (MI) Under The Ministry of Religious Affairs by Subdistrict in Pohuwato Regency, 2018/2019 dan 2019/2020***

Kecamatan Subdistrict	Sekolah/Schools					
	Negeri/Public		Swasta/Private		Jumlah/Total	
	2018/2019	2019/2020	2018/2019	2019/2020	2018/2019	2019/2020
(1)	(2)	(3)	(4)	(5)	(6)	(7)
Popayato	-	-	1	1	1	1
Popayato Barat	-	-	4	4	4	4
Popayato Timur	-	-	1	1	1	1
Lemito	-	-	2	2	2	2
Wanggarasi	-	-	-	-	-	-
Marisa	-	-	-	-	-	-
Patilanggio	-	-	2	2	2	2
Buntulia	-	-	-	-	-	-
Duhiadaa	-	-	-	-	-	-
Randangan	-	-	1	1	1	1
Taluditi	-	-	-	-	-	-
Paguat	1	1	1	1	2	2
Dengilo	-	-	1	1	1	1
<b>Pohuwato</b>	<b>1</b>	<b>1</b>	<b>13</b>	<b>13</b>	<b>14</b>	<b>14</b>



Lanjutan Tabel/*Continued Table 4.1.4*

Kecamatan Subdistrict	Guru <sup>1</sup> /Teachers <sup>1</sup>					
	Negeri/Public		Swasta/Private		Jumlah/Total	
	2018/2019	2019/2020	2018/2019	2019/2020	2018/2019	2019/2020
(1)	(8)	(9)	(10)	(11)	(12)	(13)
Popayato	-	-	9	4	9	4
Popayato Barat	-	-	5	30	5	30
Popayato Timur	-	-	7	2	7	2
Lemito	-	-	12	13	12	13
Wanggarasi	-	-	-	-	-	-
Marisa	-	-	10	-	10	-
Patilanggjo	-	-	13	14	13	14
Buntulia	-	-	-	-	-	-
Duhiadaa	-	-	-	-	-	-
Randangan	-	-	10	3	10	3
Taluditi	-	-	-	-	-	-
Paguat	15	15	12	15	27	30
Dengilo	-	-	10	8	10	8
<b>Pohuwato</b>	<b>15</b>	<b>15</b>	<b>88</b>	<b>89</b>	<b>103</b>	<b>104</b>

Lanjutan Tabel/*Continued Table* 4.1.4

Kecamatan Subdistrict	Murid/Pupils					
	Negeri/Public		Swasta/Private		Jumlah/Total	
	2018/2019	2019/2020	2018/2019	2019/2020	2018/2019	2019/2020
(1)	(14)	(15)	(16)	(17)	(18)	(19)
Popayato	-	-	113	41	113	41
Popayato Barat	-	-	37	296	37	296
Popayato Timur	-	-	58	15	58	15
Lemito	-	-	110	110	110	110
Wanggarasi	-	-	-	-	-	-
Marisa	-	-	137	-	137	-
Patilanggjo	-	-	146	154	146	154
Buntulia	-	-	-	-	-	-
Duhiadaa	-	-	-	-	-	-
Randangan	-	-	173	183	173	183
Taluditi	-	-	-	-	-	-
Paguat	154	158	114	162	268	320
Dengilo	-	-	45	50	45	50
<b>Pohuwato</b>	<b>154</b>	<b>158</b>	<b>933</b>	<b>1 011</b>	<b>1 087</b>	<b>1 169</b>

Sumber/*Source*: 2019/2020 - Kementerian Agama, EMIS, data semester genap laporan sampai dengan 30 Juni 2020/ *Ministry of Religious Affairs, EMIS, even semester report data up to 30th June, 2020*  
 2020/2021 - Kementerian Agama, EMIS, data semester ganjil laporan sampai dengan 15 Maret 2021/ *Ministry of Religious Affairs, EMIS, odd semester report data up to March 15th, 2021*

**Tabel**  
**Table** 4.1.5

**Jumlah Sekolah, Guru, dan Murid Sekolah Menengah Pertama (SMP) di Bawah Kementerian Pendidikan dan Kebudayaan Menurut Kecamatan di Kabupaten Pohuwato, 2019/2020 dan 2020/2021**  
***Number of Schools, Teachers, and Pupils in Lower Secondary Schools Under The Ministry of Education and Culture by Subdistrict in Pohuwato Regency, 2019/2020 dan 2020/2021***

Kecamatan Subdistrict	Sekolah/Schools					
	Negeri/Public		Swasta/Private		Jumlah/Total	
	2019/2020	2020/2021	2019/2020	2020/2021	2019/2020	2020/2021
(1)	(2)	(3)	(4)	(5)	(6)	(7)
Popayato	3	3	-	-	3	3
Popayato Barat	3	3	-	-	3	3
Popayato Timur	3	3	-	-	3	3
Lemito	3	3	-	-	3	3
Wanggarasi	3	3	-	-	3	3
Marisa	4	4	1	1	5	5
Patilanggio	3	3	-	-	3	3
Buntulia	2	2	1	1	3	3
Duhiadaa	3	3	1	1	4	4
Randangan	5	5	-	-	5	5
Taluditi	4	4	-	-	4	4
Paguat	3	3	-	-	3	3
Dengjilo	2	2	-	-	2	2
<b>Pohuwato</b>	<b>41</b>	<b>41</b>	<b>3</b>	<b>3</b>	<b>44</b>	<b>44</b>

Lanjutan Tabel/*Continued Table 4.1.5*

Kecamatan Subdistrict	Guru <sup>1</sup> /Teachers <sup>1</sup>					
	Negeri/Public		Swasta/Private		Jumlah/Total	
	2019/2020	2020/2021	2019/2020	2020/2021	2019/2020	2020/2021
(1)	(8)	(9)	(10)	(11)	(12)	(13)
Popayato	27	30	-	-	28	30
Popayato Barat	26	28	-	-	26	28
Popayato Timur	35	37	-	-	38	37
Lemito	35	40	-	-	39	40
Wanggarasi	26	32	-	-	31	32
Marisa	75	78	5	8	78	86
Patilanggio	25	31	-	-	30	31
Buntulia	17	19	8	10	27	29
Duhiadaa	47	48	5	6	53	54
Randangan	54	61	-	-	59	61
Taluditi	41	39	-	-	41	39
Paguat	37	41	-	-	39	41
Dengilo	18	20	-	-	20	20
<b>Pohuwato</b>	<b>463</b>	<b>504</b>	<b>18</b>	<b>24</b>	<b>509</b>	<b>528</b>

Lanjutan Tabel/Continued Table 4.1.5

Kecamatan Subdistrict	Murid/Pupils					
	Negeri/Public		Swasta/Private		Jumlah/Total	
	2019/2020	2020/2021	2019/2020	2020/2021	2019/2020	2020/2021
(1)	(14)	(15)	(16)	(17)	(18)	(19)
Popayato	364	375	-	-	364	375
Popayato Barat	302	274	-	-	302	274
Popayato Timur	469	445	-	-	469	445
Lemito	410	409	-	-	410	409
Wanggarasi	214	225	-	-	214	225
Marisa	979	908	42	33	1 021	941
Patilanggio	305	277	-	-	305	277
Buntulia	190	181	67	64	257	245
Duhiadaa	576	547	35	52	611	599
Randangan	590	602	-	-	590	602
Taluditi	329	324	-	-	329	324
Paguat	404	410	-	-	404	410
Dengjilo	216	209	-	-	216	209
<b>Pohuwato</b>	<b>5 348</b>	<b>5 186</b>	<b>144</b>	<b>149</b>	<b>5 492</b>	<b>5 335</b>

Catatan/Note: <sup>1</sup> Jumlah guru termasuk kepala sekolah dan guru/The total of teachers including headmaster and teacher

Sumber/Source: Kementerian Pendidikan dan Kebudayaan, Data Semester Ganjil/Ministry of Educations and Culture, Odd Semester Data

**Tabel**  
**Table** 4.1.6

**Jumlah Sekolah, Guru, dan Murid Madrasah Tsanawiyah (MTs) di Bawah Kementerian Agama Menurut Kecamatan di Kabupaten Pohuwato, 2018/2019 dan 2019/2020**  
**Number of Schools, Teachers, and Pupils in Madrasah Tsanawiyah (MTs) Under The Ministry of Religious Affairs by Subdistrict in Pohuwato Regency , 2018/2019 dan 2019/2020**

Kecamatan Subdistrict	Sekolah/Schools					
	Negeri/Public		Swasta/Private		Jumlah/Total	
	2018/2019	2019/2020	2018/2019	2019/2020	2018/2019	2019/2020
(1)	(2)	(3)	(4)	(5)	(6)	(7)
Popayato	-	-	1	1	1	1
Popayato Barat	-	-	2	2	2	2
Popayato Timur	-	-	-	-	-	-
Lemito	1	1	-	-	1	1
Wanggarasi	-	-	-	-	-	-
Marisa	-	-	2	2	2	2
Patilanggio	-	-	1	1	1	1
Buntulia	-	-	1	1	1	1
Duhiadaa	-	-	-	-	-	-
Randangan	-	-	2	2	2	2
Taluditi	-	-	-	-	-	-
Paguat	1	1	1	1	2	2
Dengilo	-	-	-	-	-	-
<b>Pohuwato</b>	<b>2</b>	<b>2</b>	<b>10</b>	<b>10</b>	<b>12</b>	<b>12</b>

Lanjutan Tabel/*Continued Table 4.1.5*

Kecamatan Subdistrict	Guru <sup>1</sup> /Teachers <sup>1</sup>					
	Negeri/Public		Swasta/Private		Jumlah/Total	
	2018/2019	2019/2020	2018/2019	2019/2020	2018/2019	2019/2020
(1)	(8)	(9)	(10)	(11)	(12)	(13)
Popayato	-	-	15	17	15	17
Popayato Barat	-	-	18	17	18	17
Popayato Timur	-	-	-	-	-	-
Lemito	24	24	-	-	24	24
Wanggarasi	-	-	-	-	-	-
Marisa	-	-	24	33	24	33
Patilanggio	-	-	9	12	9	12
Buntulia	-	-	22	26	22	26
Duhiadaa	-	-	-	-	-	-
Randangan	-	-	31	23	31	23
Taluditi	-	-	-	-	-	-
Paguat	37	37	46	25	83	62
Dengilo	-	-	-	-	-	-
<b>Pohuwato</b>	<b>61</b>	<b>61</b>	<b>165</b>	<b>153</b>	<b>226</b>	<b>214</b>

Lanjutan Tabel/*Continued Table 4.1.5*

Kecamatan Subdistrict	Murid/Pupils					
	Negeri/Public		Swasta/Private		Jumlah/Total	
	2018/2019	2019/2020	2018/2019	2019/2020	2018/2019	2019/2020
(1)	(14)	(15)	(16)	(17)	(18)	(19)
Popayato	-	-	135	138	135	138
Popayato Barat	-	-	117	127	117	127
Popayato Timur	-	-	-	-	-	-
Lemito	213	213	-	-	213	213
Wanggarasi	-	-	-	-	-	-
Marisa	-	-	342	347	342	347
Patilanggio	-	-	58	57	58	57
Buntulia	-	-	311	316	311	316
Duhiadaa	-	-	-	-	-	-
Randangan	-	-	432	440	432	440
Taluditi	-	-	-	-	-	-
Paguat	278	330	283	222	561	552
Dengilo	-	-	-	-	-	-
<b>Pohuwato</b>	<b>491</b>	<b>543</b>	<b>1 678</b>	<b>1 647</b>	<b>2 169</b>	<b>2 190</b>

Sumber/Source: 2019/2020 - Kementerian Agama, Data Semester Ganjil 2019/ *Ministry of Religious Affairs, 2019 Odd Semester Data*  
 2020/2021 - Kementerian Agama, EMIS, data semester ganjil laporan sampai dengan 15 Maret 2021/ *Ministry of Religious Affairs, EMIS, odd semester report data up to March 15th, 2021*



**Tabel**  
**Table 4.1.7**

**Jumlah Sekolah, Guru, dan Murid Sekolah Menengah Atas (SMA) di Bawah Kementerian Pendidikan dan Kebudayaan Menurut Kecamatan di Kabupaten Pohuwato, 2019/2020 dan 2020/2021**

***Number of Schools, Teachers, and Pupils in Upper Secondary Schools Under The Ministry of Education and Culture by Subdistrict in Pohuwato Regency, 2019/2020 dan 2020/2021***

Kecamatan Subdistrict	Sekolah/Schools					
	Negeri/Public		Swasta/Private		Jumlah/Total	
	2019/2020	2020/2021	2019/2020	2020/2021	2019/2020	2020/2021
(1)	(2)	(3)	(4)	(5)	(6)	(7)
Popayato	1	1	-	-	1	1
Popayato Barat	1	1	-	-	1	1
Popayato Timur	-	-	-	-	-	-
Lemito	1	1	-	-	1	1
Wanggarasi	-	-	1	1	1	1
Marisa	1	1	-	-	1	1
Patilanggio	-	-	-	-	-	-
Buntulia	1	1	-	-	1	1
Duhiadaa	-	-	-	-	-	-
Randangan	1	1	-	-	1	1
Taluditi	-	-	-	-	-	-
Paguat	1	1	-	-	1	1
Dengilo	-	-	-	-	-	-
<b>Pohuwato</b>	<b>7</b>	<b>7</b>	<b>1</b>	<b>1</b>	<b>8</b>	<b>8</b>

Lanjutan Tabel/*Continued Table 4.1.7*

Kecamatan Subdistrict	Guru <sup>1</sup> /Teachers <sup>1</sup>					
	Negeri/Public		Swasta/Private		Jumlah/Total	
	2019/2020	2020/2021	2019/2020	2020/2021	2019/2020	2020/2021
(1)	(8)	(9)	(10)	(11)	(12)	(13)
Popayato	39	38	-	-	39	38
Popayato Barat	12	12	-	-	12	12
Popayato Timur	-	-	-	-	-	-
Lemito	25	26	-	-	25	26
Wanggarasi	-	-	6	8	6	8
Marisa	48	50	-	-	48	50
Patilanggio	-	-	-	-	-	-
Buntulia	24	21	-	-	24	21
Duhiadaa	-	-	-	-	-	-
Randangan	34	37	-	-	34	37
Taluditi	-	-	-	-	-	-
Paguat	28	27	-	-	28	27
Dengilo	-	-	-	-	-	-
<b>Pohuwato</b>	<b>210</b>	<b>211</b>	<b>6</b>	<b>8</b>	<b>216</b>	<b>219</b>

Lanjutan Tabel/Continued Table 4.1.7

Kecamatan Subdistrict	Murid/Pupils					
	Negeri/Public		Swasta/Private		Jumlah/Total	
	2019/2020	2020/2021	2019/2020	2020/2021	2019/2020	2020/2021
(1)	(14)	(15)	(16)	(17)	(18)	(19)
Popayato	647	607	-	-	647	607
Popayato Barat	217	207	-	-	217	207
Popayato Timur	-	-	-	-	-	-
Lemito	433	420	-	-	433	420
Wanggarasi	-	-	30	49	30	49
Marisa	910	955	-	-	910	955
Patilanggjo	-	-	-	-	-	-
Buntulia	387	376	-	-	387	376
Duhiadaa	-	-	-	-	-	-
Randangan	607	572	-	-	607	572
Taluditi	-	-	-	-	-	-
Paguat	421	409	-	-	421	409
Dengilo	-	-	-	-	-	-
<b>Pohuwato</b>	<b>3 622</b>	<b>3 546</b>	<b>30</b>	<b>49</b>	<b>3 652</b>	<b>3 595</b>

Catatan/Note: <sup>1</sup> Jumlah guru termasuk kepala sekolah dan guru/The total of teachers including headmaster and teacher

Sumber/Source: Kementerian Pendidikan dan Kebudayaan, Data Semester Ganjil/Ministry of Educations and Culture, Odd Semester Data

**Tabel**  
**Table** 4.1.8

**Jumlah Sekolah, Guru, dan Murid Sekolah Menengah Kejuruan (SMK) di Bawah Kementerian Pendidikan dan Kebudayaan Menurut Kecamatan di Kabupaten Pohuwato, 2019/2020 dan 2020/2021**  
***Number of Schools, Teachers, and Pupils in Vocational High Schools Under The Ministry of Education and Culture by Subdistrict in Pohuwato Regency, 2019/2020 dan 2020/2021***

Kecamatan Subdistrict	Sekolah/Schools					
	Negeri/Public		Swasta/Private		Jumlah/Total	
	2019/2020	2020/2021	2019/2020	2020/2021	2019/2020	2020/2021
(1)	(2)	(3)	(4)	(5)	(6)	(7)
Popayato	1	1	-	-	1	1
Popayato Barat	-	-	-	-	-	-
Popayato Timur	1	1	-	-	1	1
Lemito	-	-	-	-	-	-
Wanggarasi	1	1	-	-	1	1
Marisa	1	1	1	1	2	2
Patilanggjo	1	1	-	-	1	1
Buntulia	-	-	-	-	-	-
Duhiadaa	1	1	-	-	1	1
Randangan	-	-	2	2	2	2
Taluditi	1	1	-	-	1	1
Paguat	-	-	1	1	1	1
Dengilo	1	1	-	-	1	1
<b>Pohuwato</b>	<b>8</b>	<b>8</b>	<b>4</b>	<b>4</b>	<b>12</b>	<b>12</b>

Lanjutan Tabel/*Continued Table* 4.1.8

Kecamatan Subdistrict	Guru <sup>1</sup> /Teachers <sup>1</sup>					
	Negeri/Public		Swasta/Private		Jumlah/Total	
	2019/2020	2020/2021	2019/2020	2020/2021	2019/2020	2020/2021
(1)	(8)	(9)	(10)	(11)	(12)	(13)
Popayato	21	22	-	-	21	22
Popayato Barat	-	-	-	-	-	-
Popayato Timur	15	16	-	-	15	16
Lemito	-	-	-	-	-	-
Wanggarasi	19	19	-	-	19	19
Marisa	54	58	9	9	63	67
Patilanggjo	22	21	-	-	22	21
Buntulia	-	-	-	-	-	-
Duhiadaa	31	29	-	-	31	29
Randangan	-	-	29	28	29	28
Taluditi	24	22	-	-	24	22
Paguat	-	-	13	13	13	13
Dengilo	25	22	-	-	25	22
<b>Pohuwato</b>	<b>211</b>	<b>209</b>	<b>51</b>	<b>50</b>	<b>262</b>	<b>259</b>

Lanjutan Tabel/*Continued Table* 4.1.8

Kecamatan Subdistrict	Murid/Pupils					
	Negeri/Public		Swasta/Private		Jumlah/Total	
	2019/2020	2020/2021	2019/2020	2020/2021	2019/2020	2020/2021
(1)	(14)	(15)	(16)	(17)	(18)	(19)
Popayato	197	184	-	-	197	184
Popayato Barat	-	-	-	-	-	-
Popayato Timur	87	94	-	-	87	94
Lemito	-	-	-	-	-	-
Wanggarasi	105	100	-	-	105	100
Marisa	692	662	75	61	767	723
Patilanggjo	99	106	-	-	99	106
Buntulia	-	-	-	-	-	-
Duhiadaa	321	275	-	-	321	275
Randangan	-	-	313	307	313	307
Taluditi	173	164	-	-	173	164
Paguat	-	-	72	96	72	96
Dengilo	123	144	-	-	123	144
<b>Pohuwato</b>	<b>1 797</b>	<b>1 729</b>	<b>460</b>	<b>464</b>	<b>2 257</b>	<b>2 193</b>

Catatan/*Note*: <sup>1</sup> 1 Guru yang mengajar di 2 sekolah atau lebih dihitung di masing-masing sekolah. Jumlah guru termasuk kepala sekolah dan guru/The teacher who taught in two schools or more counted in every school. The total of teachers including headmaster and teache

rSumber/*Source*: Kementerian Pendidikan dan Kebudayaan, Sistem Data Pokok Pendidikan, data semester ganjil laporan sampai dengan 2020/Ministry of Educations and Culture, Basic Education Data System, odd semester report data up to 2020

**Tabel**  
**Table** 4.1.9

**Jumlah Sekolah, Guru, dan Murid Madrasah Aliyah (MA)  
di Bawah Kementerian Agama Menurut Kecamatan di  
Kabupaten Pohuwato, 2018/2019 dan 2019/2020**  
*Number of Schools, Teachers, and Pupils in Madrasah Aliyah  
(MA) Under the Ministry of Religious Affairs by Subdistrict in  
Pohuwato Regency, 2018/2019 dan 2019/2020*

Kecamatan Subdistrict	Sekolah/Schools					
	Negeri/Public		Swasta/Private		Jumlah/Total	
	2018/2019	2019/2020	2018/2019	2019/2020	2018/2019	2019/2020
(1)	(2)	(3)	(4)	(5)	(6)	(7)
Popayato	-	-	1	1	1	1
Popayato Barat	-	-	1	1	1	1
Popayato Timur	-	-	-	-	-	-
Lemito	-	-	1	1	1	1
Wanggarasi	-	-	-	-	-	-
Marisa	-	-	1	1	1	1
Patilanggio	-	-	1	1	1	1
Buntulia	-	-	1	1	1	1
Duhiadaa	-	-	-	-	-	-
Randangan	-	-	1	1	1	1
Taluditi	-	-	-	-	-	-
Paguat	1	1	-	-	1	1
Dengjilo	-	-	-	-	-	-
<b>Pohuwato</b>	<b>1</b>	<b>1</b>	<b>7</b>	<b>7</b>	<b>8</b>	<b>8</b>

Lanjutan Tabel/*Continued Table* 4.1.9

Kecamatan Subdistrict	Guru <sup>1</sup> /Teachers <sup>1</sup>					
	Negeri/Public		Swasta/Private		Jumlah/Total	
	2018/2019	2019/2020	2018/2019	2019/2020	2018/2019	2019/2020
(1)	(8)	(9)	(10)	(11)	(12)	(13)
Popayato	-	-	16	16	16	16
Popayato Barat	-	-	4	2	4	2
Popayato Timur	-	-	-	-	-	-
Lemito	-	-	15	15	15	15
Wanggarasi	-	-	-	-	-	-
Marisa	-	-	6	6	6	6
Patilanggio	-	-	11	11	11	11
Buntulia	-	-	13	13	13	13
Duhiadaa	-	-	-	-	-	-
Randangan	-	-	19	19	19	19
Taluditi	-	-	-	-	-	-
Paguat	40	31	-	-	40	31
Dengilo	-	-	-	-	-	-
<b>Pohuwato</b>	<b>40</b>	<b>31</b>	<b>84</b>	<b>82</b>	<b>124</b>	<b>113</b>



Lanjutan Tabel/Continued Table 4.1.9

Kecamatan Subdistrict	Murid/Pupils					
	Negeri/Public		Swasta/Private		Jumlah/Total	
	2018/2019	2019/2020	2018/2019	2019/2020	2018/2019	2019/2020
(1)	(14)	(15)	(16)	(17)	(18)	(19)
Popayato	-	-	48	45	48	45
Popayato Barat	-	-	49	49	49	49
Popayato Timur	-	-	-	-	-	-
Lemito	-	-	27	20	27	20
Wanggarasi	-	-	-	-	-	-
Marisa	-	-	30	42	30	42
Patilanggio	-	-	27	28	27	28
Buntulia	-	-	102	124	102	124
Duhiadaa	-	-	-	-	-	-
Randangan	-	-	197	241	197	241
Taluditi	-	-	-	-	-	-
Paguat	404	369	-	-	404	369
Dengilo	-	-	-	-	-	-
<b>Pohuwato</b>	<b>404</b>	<b>369</b>	<b>480</b>	<b>549</b>	<b>884</b>	<b>918</b>

Sumber/Source: 2019/2020 - Kementerian Agama, Data Semester Ganjil 2019/ Ministry of Religious Affairs, 2019 Odd Semester Data 2020/2021 - Kementerian Agama, EMIS, data semester ganjil laporan sampai dengan 15 Maret 2021/ Ministry of Religious Affairs, EMIS, odd semester report data up to March 15th, 2021

**Tabel** 4.1.10  
**Table**

**Jumlah Desa<sup>1</sup>/Kelurahan yang Memiliki Fasilitas Sekolah Menurut Kecamatan dan Tingkat Pendidikan di Kabupaten Pohuwato, 2018– 2020**  
**Number of Villages<sup>1</sup>/Kelurahan Having Educational Facilities by Subdistrict and Educational Level in Pohuwato Regency, 2018– 2020**

Kecamatan Subdistrict	SD Primary School		
	2018	2019	2020
(1)	(2)	(3)	(4)
Popayato	10	10	10
Popayato Barat	7	6	7
Popayato Timur	7	7	7
Lemito	8	8	8
Wanggarasi	7	7	7
Marisa	7	7	7
Patilanggio	6	6	6
Buntulia	7	7	7
Duhiadaa	8	8	8
Randangan	11	11	11
Taluditi	8	7	7
Paguat	10	10	10
Dengilo	5	5	5
<b>Pohuwato</b>	<b>101</b>	<b>99</b>	<b>100</b>

Lanjutan Tabel/*Continued Table* 4.1.10

Kecamatan Subdistrict	SMP Junior High School		
	2018	2019	2020
(1)	(5)	(6)	(7)
Popayato	4	4	4
Popayato Barat	4	4	4
Popayato Timur	3	3	4
Lemito	4	4	4
Wanggarasi	3	3	3
Marisa	6	6	6
Patilanggio	3	3	3
Buntulia	4	5	5
Duhiadaa	3	3	3
Randangan	6	6	6
Taluditi	5	5	5
Paguat	5	5	5
Dengilo	2	2	2
<b>Pohuwato</b>	<b>52</b>	<b>53</b>	<b>54</b>

Lanjutan Tabel/*Continued Table* 4.1.10

Kecamatan <i>Subdistrict</i>	SMA <i>Senior High School</i>		
	2018	2019	2020
(1)	(8)	(9)	(10)
Popayato	2	2	2
Popayato Barat	2	1	1
Popayato Timur	-	-	-
Lemito	2	2	2
Wanggarasi	1	1	1
Marisa	3	2	2
Patilanggio	1	1	1
Buntulia	2	2	2
Duhiadaa	-	-	-
Randangan	2	2	2
Taluditi	-	-	-
Paguat	2	2	2
Dengilo	-	-	-
<b>Pohuwato</b>	<b>17</b>	<b>15</b>	<b>15</b>

Lanjutan Tabel/*Continued Table 4.1.10*

Kecamatan Subdistrict	SMK Vocational School		
	2018	2019	2020
(1)	(11)	(12)	(13)
Popayato	1	1	1
Popayato Barat	-	-	-
Popayato Timur	-	1	1
Lemito	-	-	-
Wanggarasi	1	1	1
Marisa	1	2	2
Patilanggio	1	1	1
Buntulia	-	-	-
Duhiadaa	1	1	1
Randangan	2	2	2
Taluditi	1	1	1
Paguat	-	1	1
Dengilo	1	1	1
<b>Pohuwato</b>	<b>9</b>	<b>12</b>	<b>12</b>

Lanjutan Tabel/*Continued Table* 4.1.10

Kecamatan Subdistrict	Perguruan Tinggi University		
	2018	2019	2020
(1)	(14)	(15)	(16)
Popayato	-	-	-
Popayato Barat	-	-	-
Popayato Timur	-	-	-
Lemito	-	-	-
Wanggarasi	-	-	-
Marisa	1	1	1
Patilanggio	-	-	-
Buntulia	-	-	-
Duhiadaa	-	-	-
Randangan	-	-	-
Taluditi	-	-	-
Paguat	-	-	-
Dengilo	-	-	-
<b>Pohuwato</b>	<b>1</b>	<b>1</b>	<b>1</b>

Catatan/*Note*: <sup>1</sup> Desa pada tabel ini termasuk Unit Permukiman Transmigrasi (UPT) yang masih dibina oleh kementerian terkait dan nagari di Provinsi Sumatera Barat/*Villages in this table include Transmigration Settlement Unit which is still fostered by the relevant ministries and the nagari in the Province of Sumatera Barat*

Sumber/*Source*: BPS, Pendataan Potensi Desa (Podes)/ *BPS—Statistics Indonesia, Village Potential Data Collection*

**Tabel 4.1.11** Angka Partisipasi Murni (APM) dan Angka Partisipasi Kasar (APK) Menurut Jenjang Pendidikan di Kabupaten Pohuwato, 2019 dan 2020  
**Net Participation Rates and Gross Participation Rates by Educational Level in Pohuwato Regency, 2019 and 2020**

Jenjang Pendidikan Educational Level	Angka Partisipasi Murni (APM) Net Participation Rates		Angka Partisipasi Kasar (APK) Gross Participation Rates	
	2019	2020	2019	2020
(1)	(2)	(3)	(4)	(5)
SD/MI/Sederajat Primary School	99,20	98,72	109,96	108,09
SMP/MTs/ Sederajat Lower Secondary School	71,56	72,10	72,01	72,61
SMA/SMK/MA/Sederajat Upper Secondary School	61,04	60,92	104,36	102,51

Sumber/Source: BPS, Survei Sosial Ekonomi Nasional (Susenas)/BPS-Statistics Indonesia, National Socioeconomic Survey

**Tabel**  
**Table** 4.1.12

**Persentase Penduduk Berumur 15 Tahun ke Atas yang Melek Huruf Menurut Kelompok Umur di Kabupaten Pohuwato, 2019 dan 2020**  
*Percentage of Literate People Aged 15 Years and Over by Age Group in Pohuwato Regency, 2019 and 2020*

<b>Kelompok Umur</b> <i>Age Group</i>	<b>2019</b>	<b>2020</b>
(1)	(2)	(3)
15–19	99,34	100,00
20–24	100,00	100,00
25–29	100,00	100,00
30–34	100,00	100,00
35–39	98,90	97,26
40–44	98,04	98,80
45–49	97,46	96,89
50+	95,54	93,27
<b>Jumlah/Total</b>	<b>98,40</b>	<b>97,84</b>
<b>15–24</b>	99,67	100,00
<b>15–44</b>	99,45	99,39
<b>15+</b>	98,40	97,84
<b>45+</b>	96,14	94,21

Sumber/Source: BPS, Survei Sosial Ekonomi Nasional (Susenas)/BPS-Statistics Indonesia, National Socioeconomic Survey



## 4.2 KESEHATAN HEALTH

**Tabel 4.2.1** Jumlah Desa<sup>1</sup>/Kelurahan Yang Memiliki Sarana Kesehatan Menurut Kecamatan di Kabupaten Pohuwato, 2018–2020  
*Number of Villages<sup>1</sup>/Kelurahan Having Health Facilities by Subdistrict in Pohuwato Regency, 2018–2020*

Kecamatan Subdistrict	Rumah Sakit Hospital		
	2018	2019	2020
(1)	(2)	(3)	(4)
Popayato	-	-	-
Popayato Barat	-	-	-
Popayato Timur	-	-	-
Lemito	-	-	-
Wanggarasi	-	-	-
Marisa	1	1	1
Patilanggjo	-	-	-
Buntulia	-	-	-
Duhiadaa	-	-	-
Randangan	-	-	-
Taluditi	-	-	-
Paguat	-	-	-
Dengilo	-	-	-
<b>Pohuwato</b>	<b>1</b>	<b>1</b>	<b>1</b>

Lanjutan Tabel/*Continued Table* 4.2.1

Kecamatan <i>Subdistrict</i>	Rumah Sakit Bersalin <i>Maternity Hospital</i>		
	2018	2019	2020
(1)	(5)	(6)	(7)
Popayato	-	-	-
Popayato Barat	-	-	-
Popayato Timur	-	-	-
Lemito	-	-	-
Wanggarasi	-	-	-
Marisa	-	-	-
Patilanggio	-	-	-
Buntulia	-	-	-
Duhiadaa	-	-	-
Randangan	-	-	-
Taluditi	-	-	-
Paguat	-	-	-
Dengilo	-	-	-
<b>Pohuwato</b>	-	-	-

Lanjutan Tabel/Continued Table 4.2.1

Kecamatan Subdistrict	Poliklinik Polyclinic		
	2018	2019	2020
(1)	(8)	(9)	(10)
Popayato	-	-	-
Popayato Barat	-	-	-
Popayato Timur	-	-	-
Lemito	-	1	-
Wanggarasi	-	-	-
Marisa	-	-	-
Patilanggio	-	-	-
Buntulia	-	-	-
Duhiadaa	-	1	-
Randangan	-	1	-
Taluditi	-	1	-
Paguat	-	2	-
Dengilo	-	-	-
<b>Pohuwato</b>	-	<b>6</b>	-

Lanjutan Tabel/*Continued Table* 4.2.1

Kecamatan <i>Subdistrict</i>	Puskesmas <i>Public Health Center</i>		
	2018	2019	2020
(1)	(11)	(12)	(13)
Popayato	1	1	1
Popayato Barat	1	1	1
Popayato Timur	1	1	1
Lemito	2	2	2
Wanggarasi	2	2	2
Marisa	1	1	1
Patilanggio	1	1	1
Buntulia	1	1	1
Duhiadaa	1	1	1
Randangan	1	1	1
Taluditi	2	2	2
Paguat	1	1	1
Dengilo	1	1	1
<b>Pohuwato</b>	<b>16</b>	<b>16</b>	<b>16</b>

Lanjutan Tabel/Continued Table 4.2.1

Kecamatan Subdistrict	Puskesmas Pembantu Subsidiary of Public Health Center		
	2018	2019	2020
(1)	(14)	(15)	(16)
Popayato	3	5	5
Popayato Barat	4	2	2
Popayato Timur	7	5	4
Lemito	-	1	1
Wanggarasi	4	4	4
Marisa	-	-	-
Patilanggio	3	2	2
Buntulia	4	2	2
Duhiadaa	-	-	-
Randangan	5	3	4
Taluditi	4	2	3
Paguat	2	2	2
Dengilo	2	1	2
<b>Pohuwato</b>	<b>38</b>	<b>29</b>	<b>31</b>

Lanjutan Tabel/Continued Table 4.2.1

Kecamatan Subdistrict	Apotek Pharmacy		
	2018	2019	2020
(1)	(17)	(18)	(19)
Popayato	1	-	-
Popayato Barat	-	-	-
Popayato Timur	1	1	1
Lemito	-	-	1
Wanggarasi	-	-	-
Marisa	4	3	3
Patilanggio	-	-	-
Buntulia	1	2	1
Duhiadaa	2	1	1
Randangan	1	1	1
Taluditi	-	-	-
Paguat	1	1	1
Dengilo	-	-	-
<b>Pohuwato</b>	<b>11</b>	<b>9</b>	<b>9</b>

Catatan/Note: <sup>1</sup> Desa pada tabel ini termasuk Unit Permukiman Transmigrasi (UPT) yang masih dibina oleh kementerian terkait dan nagari di Provinsi Sumatera Barat/Villages in this table include Transmigration Settlement Unit which is still fostered by the relevant ministries and the nagari in the Province of Sumatera Barat

Sumber/Source: BPS, Pendataan Potensi Desa (Podes)/BPS-Statistics Indonesia, Village Potential Data Collecting

**Tabel** 4.2.2 **Jumlah Tenaga Kesehatan Menurut Unit Kerja dan Sarana Kesehatan di Kabupaten Pohuwato, 2019**  
**Table** 4.2.2 **Number of Health Personnel by Unit of Work and Health Care Facilities in Pohuwato Regency, 2019**

Unit Kerja Work Unit	Tenaga Medis/Paramedics				
	Dokter <sup>1</sup> Doctor <sup>1</sup>	Dokter Gigi <sup>2</sup> Dentist <sup>2</sup>	Perawat Nurse	Bidan Midwife	Tenaga Kefarmasian Pharmacist
(1)	(2)	(3)	(4)	(5)	(6)
Puskesmas Dengilo	1	-	9	18	2
Puskesmas Paguat	2	1	15	8	1
Puskesmas Marisa	1	1	10	15	1
Puskesmas Buntulia	1	1	8	13	1
Puskesmas Duhiadaa	2	1	13	14	2
Puskesmas Patilanggio	1	1	11	9	2
Puskesmas Motolohu	2	1	16	21	3
Puskesmas Pancakarsa I	1	-	8	5	-
Puskesmas Pancakarsa II	1	-	15	10	-
Puskesmas Wanggarasi	1	-	5	8	2
Puskesmas Wonggarasi II	-	-	8	4	-
Puskesmas Wonggarasi I	1	-	10	5	1
Puskesmas Lemito	2	1	14	7	2
Puskesmas Popayato	3	1	11	14	2
Puskesmas Popayato Timur	1	-	10	10	3
Puskesmas Popayato Barat	1	-	9	14	1
<b>Jumlah/Total</b>	<b>21</b>	<b>8</b>	<b>172</b>	<b>175</b>	<b>23</b>

Lanjutan Tabel/*Continued Table* 4.2.2

Unit Kerja <i>Work Unit</i>	Tenaga Nonmedis/ <i>Non Paramedics</i>			
	Tenaga Gizi <i>Nutritionist</i>	Ahli Teknologi Laboratorium Medik <i>Medical Laboratory Technician</i>	Tenaga Kesehatan Lingkungan <i>Enviromental Health Worker</i>	Tenaga Kesehatan Masyarakat <i>Public Health worker</i>
(1)	(2)	(3)	(4)	(5)
Puskesmas Dengilo	3	-	3	5
Puskesmas Paguat	3	-	2	3
Puskesmas Marisa	3	-	3	3
Puskesmas Buntulia	5	1	2	5
Puskesmas Duhiadaa	1	-	1	6
Puskesmas Patilanggio	4	-	2	2
Puskesmas Motolohu	3	-	3	6
Puskesmas Pancakarsa I	4	-	2	-
Puskesmas Pancakarsa II	2	-	1	2
Puskesmas Wanggarasi	1	-	2	3
Puskesmas Wonggarasi II	1	-	-	1
Puskesmas Wonggarasi I	3	-	1	-
Puskesmas Lemito	1	-	2	4
Puskesmas Popayato	3	-	1	1
Puskesmas Popayato Timur	2	-	2	1
Puskesmas Popayato Barat	1	-	1	3
<b>Jumlah/Total</b>	<b>40</b>	<b>1</b>	<b>28</b>	<b>45</b>

Catatan/Note: <sup>1</sup> Dokter dalam tabel ini termasuk dokter spesialis (selain spesialis gigi) dan dokter umum/*Doctor in this table include medical specialist (exclude dentist specialist) and general practitioner*

<sup>2</sup> Dokter gigi dalam tabel ini termasuk dokter spesialis gigi dan dokter gigi/*Doctor in this table include dentist dan dentist specialist*

Sumber/Source: Dinas Kesehatan Kabupaten Pohuwato/*Public Health Service of Pohuwato Regency*



**Tabel**  
**Table** 4.2.3

**Jumlah Rumah Sakit Umum, Rumah Sakit Khusus, dan Puskesmas Menurut Kecamatan di Kabupaten Pohuwato, 2019 dan 2020**  
**Number of General Hospital, Special Hospital, and Public Health Center by Subdistrict in Pohuwato Regency, 2019 and 2020**

Kecamatan Subdistrict	Rumah Sakit Umum/ General Hospital		Rumah Sakit Khusus/ Special Hospital		Puskesmas/Public Health Center	
	2019	2020	2019	2020	2019	2020
(1)	(2)	(3)	(4)	(5)	(6)	(7)
Popayato	-	...	-	...	1	...
Popayato Barat	-	...	-	...	1	...
Popayato Timur	-	...	-	...	1	...
Lemito	-	...	-	...	2	...
Wanggarasi	-	...	-	...	2	...
Marisa	1	...	-	...	1	...
Patilanggio	-	...	-	...	1	...
Buntulia	-	...	-	...	1	...
Duhiadaa	-	...	-	...	1	...
Randangan	-	...	-	...	1	...
Taluditi	-	...	-	...	2	...
Paguat	-	...	-	...	1	...
Dengilo	-	...	-	...	1	...
<b>Pohuwato</b>	<b>1</b>	<b>...</b>	<b>-</b>	<b>...</b>	<b>16</b>	<b>...</b>

Lanjutan Tabel/*Continued Table* 4.2.3

Kecamatan Subdistrict	Klinik/Balai Kesehatan/ Clinic/Health Center		Posyandu/Maternal & Child Health Center		Polindes/Village Maternity	
	2019	2020	2019	2020	2019	2020
(1)	(8)	(9)	(10)	(11)	(12)	(13)
Popayato	-	...	...	...	...	...
Popayato Barat	-	...	...	...	...	...
Popayato Timur	-	...	...	...	...	...
Lemito	-	...	...	...	...	...
Wanggarasi	-	...	...	...	...	...
Marisa	-	...	...	...	...	...
Patilanggio	-	...	...	...	...	...
Buntulia	-	...	...	...	...	...
Duhiadaa	-	...	...	...	...	...
Randangan	-	...	...	...	...	...
Taluditi	-	...	...	...	...	...
Paguat	-	...	...	...	...	...
Dengilo	-	...	...	...	...	...
<b>Pohuwato</b>	-	...	...	...	<b>2</b>	...

Sumber/*Source*: Dinas Kesehatan Kabupaten Pohuwato/*Public Health Service of Pohuwato Regency*

**Tabel** 4.2.4 **Jumlah Dokter Spesialis, Dokter Umum, dan Dokter Gigi Menurut Sarana Pelayanan Kesehatan di Kabupaten Pohuwato, 2019**  
**Number of Specialist Doctor, Generalist Doctor, and Dentist by Type of Health Facility in Pohuwato Regency, 2019**

<b>Sarana Pelayanan Kesehatan</b> <i>Type of Health Facility</i>	<b>Dokter Spesialis</b> <i>Specialist Doctors</i>	<b>Dokter Umum</b> <i>Generalist Doctors</i>	<b>Dokter Gigi</b> <i>Dentist</i>
(1)	(2)	(3)	(4)
Puskesmas <i>Public Health Center</i>	-	14	8
Rumah Sakit <i>Hospital</i>	16	13	2
Sarana Kesehatan Lain <i>Other Health Facility</i>	-	-	-
Dinas Kesehatan <i>Public Health Service</i>	-	1	-
<b>Jumlah/Total</b>	<b>16</b>	<b>28</b>	<b>10</b>

Sumber/Source: Dinas Kesehatan Kabupaten Pohuwato/*Public Health Service of Pohuwato Regency*

**Tabel**  
**Table** 4.2.5

**Persentase Perempuan Pernah Kawin Berumur 15-49 Tahun yang Melahirkan Anak Lahir Hidup Menurut Penolong Proses Kelahiran di Kabupaten Pohuwato, 2013-2020**

*Percentage of Ever Married Women Aged 15-49 Years Who Gave Birth to Children Ever Born by Birth Attendant in Pohuwato Regency, 2013-2020*

Tahun Year	Tenaga Kesehatan Health Personnel	Non Tenaga Kesehatan Non-Health Personnel	Jumlah Total	Persentase Tenaga Kesehatan Percentage of Health Personnel
(1)	(2)	(3)	(4)	(5)
2013	2 561	64	2 625	97,56
2014	2 602	99	2 701	96,33
2015	2 442	100	2 542	96,07
2016	213	6	219	97,26
2017	2 552	56	2 608	97,85
2018	2 597	26	2 623	99,01
2019	2 737	16	2 753	99,42
2020	...	...	...	...

Sumber/Source: Dinas Kesehatan Kabupaten Pohuwato/*Public Health Service of Pohuwato Regency*

**Tabel**  
**Table** 4.2.6

**Persentase Balita yang Pernah Mendapat Imunisasi Menurut Kecamatan dan Jenis Imunisasi di Kabupaten Pohuwato, 2019**  
*Percentage of Children Under Five Years Who Had Immunization by Subdistrict and Type of Immunization in Pohuwato Regency, 2019*

<b>Kecamatan Subdistrict</b>	<b>BCG</b>	<b>DPT 1</b>	<b>DPT 2</b>	<b>DPT 3</b>	<b>Campak</b>
(1)	(2)	(3)	(4)	(5)	(6)
Popayato	87,2	95,3	93,9	94,8	93,2
Popayato Barat	86,5	92,1	95,4	130,3	113,5
Popayato Timur	80,4	82,6	82,2	87,3	82,2
Lemito	137,4	138,6	173,2	101,7	65,8
Wanggarasi	67,3	64,3	73,5	65,3	94,9
Marisa	92,2	95,6	75,9	74	80,9
Patilanggio	85,8	83,4	80,6	77,3	89,1
Buntulia	112,1	115,2	104,5	99	75,8
Duhiadaa	98,2	112,4	121,7	130	113,9
Randangan	95,5	98,6	96,2	95,7	80,7
Taluditi	195,1	82,5	226,2	87,3	83,8
Paguat	93,3	93,6	86,5	87,8	93,3
Dengilo	122,1	122,6	108,3	92,9	118,6
<b>Pohuwato</b>	<b>88,4</b>	<b>92,4</b>	<b>87,6</b>	<b>88,6</b>	<b>88,6</b>

Lanjutan Tabel/*Continued Table 4.2.6*

<b>Kecamatan Subdistrict</b>	<b>Polio 1</b>	<b>Polio 2</b>	<b>Polio 3</b>	<b>Polio 4</b>	<b>HB 1</b>	<b>HB 2</b>	<b>HB 3</b>
(1)	(7)	(8)	(9)	(10)	(11)	(12)	(13)
Popayato	87,2	95,3	93,9	94,8	58	87,2	95,3
Popayato Barat	86,5	92,1	95,4	130,3	84	86,5	92,1
Popayato Timur	80,4	82,6	82,2	87,3	58,4	80,4	82,6
Lemito	137,4	138,6	173,2	101,7	74,3	137,4	138,6
Wanggarasi	67,3	64,3	73,5	65,3	59,2	67,3	64,3
Marisa	92,2	95,6	75,9	74	36,6	92,2	95,6
Patilanggio	85,8	83,4	80,6	77,3	79,1	85,8	83,4
Buntulia	112,1	115,2	104,5	99	114,6	112,1	115,2
Duhiadaa	98,2	112,4	121,7	130	85,7	98,2	112,4
Randangan	95,5	98,6	96,2	95,7	48,9	95,5	98,6
Taluditi	195,1	82,5	226,2	87,3	64,6	195,1	82,5
Paguat	93,3	93,6	86,5	87,8	95,7	93,3	93,6
Dengilo	122,1	122,6	108,3	92,9	131,4	122,1	122,6
<b>Pohuwato</b>	<b>88,4</b>	<b>92,4</b>	<b>87,6</b>	<b>88,6</b>	<b>68,6</b>	<b>88,4</b>	<b>92,4</b>

Sumber/*Source*: Dinas Kesehatan Kabupaten Pohuwato/*Public Health Service of Pohuwato Regency*

**Tabel** 4.2.7 **Jumlah Kasus 10 Penyakit Terbanyak di Kabupaten Pohuwato, 2019**  
**Table** *Number of Cases of the 10 Most Diseases in Pohuwato Regency, 2019*

<b>Jenis Penyakit</b> <i>The Type of Disease</i>	<b>Jumlah Kasus</b> <i>Number of Cases</i>
(1)	(2)
Common Cold	9 470
Dyspepsia	2 983
Essential (Primary) Hypertention	2 783
Myalgia	1 693
Hypertensive Heart Desease	1 372
Dermatitis Kontak Alergika	1 307
Faringitis Akut	1 284
Artritis	806
Diare	780
Gastritis	563

Sumber/Source: Dinas Kesehatan Kabupaten Pohuwato/*Public Health Service of Pohuwato Regency*

**Tabel**  
**Table** 4.2.8

**Jumlah Bayi Lahir, Bayi Berat Badan Lahir Rendah (BBLR),  
BBLR Dirujuk, dan Bayi Bergizi buruk di Kabupaten  
Pohuwato, 2016-2020**  
*Number of Births, Babies with Low Birth Weights (LBW),  
Treated LBW, and Malnutrition Baby Cases in Pohuwato  
Regency, 2016-2020*

Tahun Year	Bayi Lahir Births	BBLR/LBW		Gizi Buruk Malnutrition
		Jumlah Total	Dirujuk Treated	
(1)	(2)	(3)	(4)	(5)
2016	2 513	77	-	57
2017	2 613	128	13	47
2018	2 643	136	50	28
2019	2 777	126	51	20
2020	2 655	161	-	10

Sumber/Source: Dinas Kesehatan Kabupaten Pohuwato/Public Health Service of Pohuwato Regency



**Tabel 4.2.9** Jumlah Ibu Hamil, Melakukan Kunjungan K1, Melakukan Kunjungan K4, Kurang Energi Kronis (KEK), dan Mendapat Tablet Zat Besi (Fe) di Kabupaten Pohuwato, 2014-2020  
**Number of Pregnant Women, Those with One Visit and Four Visits of Antenatal Care, Chronic Energy Deficiency (CED), and Receiving Iron Supplement in Pohuwato Regency, 2014-2020**

Tahun Year	Jumlah Ibu Hamil Pregnant Women	Melakukan Kunjungan K1 One Visit	Melakukan Kunjungan K4 Four Visits	Kurang Energi Kronis (KEK) Chronic Energy Deficiency (CED)	Mendapat Zat Besi (Fe) Receiving Iron Supplement
(1)	(2)	(3)	(4)	(5)	(6)
2014	2 751	2 877	2 538	...	2 877
2015	2 751	2 686	2 314	...	2 667
2016	2 751	2 808	2 399	...	2 752
2017	3 606	2 785	2 511	...	2 766
2018	3 698	2 873	2 293	...	2 873
2019	3 698	2 996	2 422	...	2 943
2020	3 080	3 080	2 263	483	1 950

Sumber/Source: Dinas Kesehatan Kabupaten Pohuwato/Public Health Service of Pohuwato Regency

**Tabel**  
**Table** 4.2.10

**Jumlah Remaja Usia 15-24 Tahun yang Mendapat Penyuluhan Tentang Kesehatan Reproduksi (Kespro), HIV/AIDS, dan Keluarga Berencana Menurut Kecamatan di Kabupaten Pohuwato, 2019**  
*Number of Young People Aged 15-24 Who Had Counselling on Reproductive Health, HIV/AIDS, and Family Planning by Subdistrict in Pohuwato Regency, 2019*

Kecamatan Subdistrict	Penyuluhan Kespro Reproductive Health Counselling	Penyuluhan HIV/AIDS HIV/AIDS Counselling	Penyuluhan KB Family Planning Counselling
(1)	(2)	(3)	(4)
Popayato	...	50	...
Popayato Barat	...	61	...
Popayato Timur	...	42	...
Lemito	...	50	...
Wanggarasi	...	40	...
Marisa	...	50	...
Patilanggio	...	50	...
Buntulia	...	50	...
Duhiadaa	...	50	...
Randangan	...	61	...
Taluditi	...	45	...
Paguat	...	50	...
Dengilo	...	50	...
<b>Pohuwato</b>	...	<b>423</b>	...

Sumber/Source: Dinas Kesehatan Kabupaten Pohuwato/Public Health Service of Pohuwato Regency

**Tabel** 4.2.11 **Jumlah Kasus HIV/AIDS, IMS, DBD, Diare, TB, dan Malaria Menurut Kecamatan di Kabupaten Pohuwato, 2020**  
**Table** 4.2.11 **Number of Cases of HIV/AIDS, Sexually Transmitted Infection, Dengue Fever, Diarrhea, Tuberculosis (TB) and Malaria by Subdistrict in Pohuwato Regency, 2020**

Kecamatan Subdistrict	HIV/AIDS HIV/AIDS	IMS Sexually Transmitted Infection	DBD Dengue	Diare Diarrhea	TB Tuber- culosis	Malaria Malaria
(1)	(2)	(3)	(4)	(5)	(6)	(7)
Popayato	1	-	-	271	9	-
Popayato Barat	-	-	-	147	4	-
Popayato Timur	1	-	-	99	25	-
Lemito	-	-	-	103	7	-
Wanggarasi	-	-	2	75	3	-
Marisa	2	-	38	160	60	-
Patilanggio	-	-	6	52	23	-
Buntulia	1	-	11	47	37	-
Duhiadaa	-	-	7	58	38	-
Randangan	3	-	17	154	17	-
Taluditi	-	-	3	84	7	-
Paguat	3	-	4	81	33	-
Dengilo	-	-	-	67	16	-
<b>Pohuwato</b>	<b>11</b>	<b>-</b>	<b>88</b>	<b>1 135</b>	<b>219</b>	<b>-</b>

Sumber/Source: Dinas Kesehatan Kabupaten Pohuwato/Public Health Service of Pohuwato Regency

**Tabel**  
**Table** 4.2.12

**Jumlah Klinik Keluarga Berencana (KKB) dan Pos  
Pelayanan Keluarga Berencana Desa (PPKBD) Menurut  
Kecamatan di Kabupaten Pohuwato, 2020**  
*Number of Family Planning Clinics and Village Family  
Planning Service Units by Subdistrict in Pohuwato Regency,  
2020*

<b>Kecamatan</b> <i>Subdistrict</i>	<b>KKB</b> <i>Family Planning Clinics</i>	<b>IMS</b> <i>Sexually Transmitted Infection</i>
(1)	(2)	(3)
Popayato	1	10
Popayato Barat	1	7
Popayato Timur	1	7
Lemito	2	8
Wanggarasi	2	7
Marisa	2	8
Patilanggio	1	6
Buntulia	1	7
Duhiadaa	1	8
Randangan	1	13
Taluditi	2	7
Paguat	1	11
Dengilo	1	5
<b>Pohuwato</b>	<b>17</b>	<b>104</b>

Sumber/Source: Dinas Pemberdayaan Perempuan, Perlindungan Anak, Pengendalian Penduduk dan Keluarga Berencana Kabupaten Pohuwato/Office of Women's Empowerment, Child Protection, Population and Family Planning Control of Pohuwato Regency

**Tabel**  
**Table** 4.2.13

**Jumlah Pasangan Usia Subur dan Peserta KB Aktif Menurut Kecamatan di Kabupaten Pohuwato, 2020**  
**Number of Eligible Couples and Family Planning Participants by Subdistrict in Pohuwato Regency, 2020**

Kecamatan Subdistrict	Jumlah PUS Eligible Couples	Peserta KB Aktif Family Planning Participants			Kondom Condom
		IUD	MOW	MOP	
(1)	(2)	(3)	(4)	(5)	(6)
Popayato	2 930	179	17	1	8
Popayato Barat	1 390	12	32	-	1
Popayato Timur	1 387	35	33	-	2
Lemito	2 016	20	48	20	6
Wanggarasi	892	8	18	11	1
Marisa	2 919	71	99	9	1
Patilanggio	1 986	57	45	21	1
Buntulia	2 269	46	88	2	4
Duhiadaa	2 402	38	62	3	-
Randangan	3 208	64	57	6	9
Taluditi	2 241	43	-	20	44
Paguat	2 627	51	67	5	5
Dengilo	1 219	13	28	1	2
<b>Pohuwato</b>	<b>27 486</b>	<b>637</b>	<b>594</b>	<b>99</b>	<b>84</b>

Lanjutan Tabel/*Continued Table* 4.2.13

Kecamatan <i>Subdistrict</i>	Peserta KB Aktif <i>Family Planning Participants</i>			Jumlah <i>Total</i>
	Implan <i>Implants</i>	Suntikan <i>Injection</i>	Pil <i>Pill</i>	
(1)	(7)	(8)	(9)	(10)
Popayato	712	878	758	2 553
Popayato Barat	201	438	254	938
Popayato Timur	242	492	298	1 102
Lemito	234	728	316	1 372
Wanggarasi	187	236	199	660
Marisa	532	723	506	1 941
Patilanggio	481	592	284	1 481
Buntulia	527	432	429	1 528
Duhiadaa	479	685	419	1 686
Randangan	753	707	553	2 149
Taluditi	579	339	1 061	2 086
Paguat	515	646	470	1 759
Dengilo	350	371	166	931
<b>Pohuwato</b>	<b>5 792</b>	<b>7 267</b>	<b>5 713</b>	<b>20 186</b>

Sumber/*Source*: Dinas Pemberdayaan Perempuan, Perlindungan Anak, Pengendalian Penduduk dan Keluarga Berencana Kabupaten Pohuwato/*Office of Women's Empowerment, Child Protection, Population and Family Planning Control of Pohuwato Regency*

### 4.3 AGAMA DAN SOSIAL LAINNYA RELIGION AND OTHER SOCIAL AFFAIRS

**Tabel 4.3.1** Persentase Penduduk Menurut Kecamatan dan Agama yang Dianut di Kabupaten Pohuwato, 2020  
*Percentage Population by Subdistrict and Religion in Pohuwato Regency, 2020*

Kecamatan Subdistrict	Islam Islam	Protestan Protestant	Katolik Catholic	Hindu	Budha Buddha	Lainnya Others
(1)	(2)	(3)	(4)	(5)	(6)	(7)
Popayato	7,13	0,22	-	0,01	-	-
Popayato Barat	5,19	0,08	0,01	-	-	-
Popayato Timur	4,63	1,40	-	-	-	-
Lemito	8,31	0,22	-	-	-	-
Wanggarasi	3,46	0,19	0,01	-	-	-
Marisa	12,65	0,10	0,01	0,01	-	-
Patilanggio	5,72	0,10	-	-	-	-
Buntulia	8,33	0,02	-	-	-	-
Duhiadaa	8,30	0,09	-	-	-	-
Randangan	11,06	0,36	0,06	0,80	0,01	-
Taluditi	5,31	0,32	0,01	0,07	-	-
Paguat	11,18	0,14	0,01	-	-	-
Dengilo	4,05	0,40	-	-	-	-
<b>Pohuwato</b>	<b>95,33</b>	<b>3,66</b>	<b>0,11</b>	<b>0,89</b>	<b>0,01</b>	<b>-</b>

Sumber/Source: Kementerian Agama Kabupaten Pohuwato/ Office of the Ministry of Religious Affairs of Pohuwato Regency

**Tabel**  
**Table** 4.3.2

**Jumlah Tempat Peribadatan Menurut Kecamatan di Kabupaten Pohuwato, 2020**  
**Number of Places of Worship by Subdistrict and Religion in Pohuwato Regency, 2020**

Kecamatan Subdistrict	Masjid Mosque	Mushola Pray Room	Gereja Protestan Protestant Church	Gereja Katholik Catholic Church	Pura Temple	Vihara
(1)	(2)	(3)	(4)	(5)	(6)	(7)
Popayato	22	2	2	1	-	-
Popayato Barat	15	6	1	-	-	-
Popayato Timur	12	3	6	2	-	-
Lemito	16	7	2	1	-	-
Wanggarasi	18	5	5	-	-	-
Marisa	21	16	2	-	-	-
Patilanggio	21	1	2	-	-	-
Buntulia	21	2	-	-	-	-
Duhiadaa	18	10	1	-	-	-
Randangan	32	13	7	1	13	-
Taluditi	21	23	9	0	1	-
Paguat	27	8	2	1	-	-
Dengilo	13	4	3	-	-	-
<b>Pohuwato</b>	<b>257</b>	<b>100</b>	<b>42</b>	<b>6</b>	<b>14</b>	<b>-</b>

Sumber/Source: Kementerian Agama Kabupaten Pohuwato/ Office of the Ministry of Religious Affairs of Pohuwato Regency



**Tabel 4.3.3** Jumlah Desa<sup>1</sup>/Kelurahan yang Mengalami Bencana Alam<sup>2</sup> Menurut Kecamatan di Kabupaten Pohuwato, 2018– 2020  
**Number of Villages<sup>1</sup> that Had Natural Disaster<sup>2</sup> by Subdistrict in Pohuwato Regency, 2018– 2020**

Kecamatan Subdistrict	Banjir/Flood		
	2018	2019	2020
(1)	(2)	(3)	(4)
Popayato	4	4	4
Popayato Barat	4	3	2
Popayato Timur	2	2	1
Lemito	2	2	1
Wanggarasi	2	2	-
Marisa	2	1	3
Patilanggio	3	4	6
Buntulia	3	3	1
Duhiadaa	1	-	-
Randangan	7	2	4
Taluditi	7	5	2
Paguat	7	4	5
Dengilo	3	3	-
<b>Pohuwato</b>	<b>47</b>	<b>35</b>	<b>29</b>

Lanjutan Tabel/*Continued Table* 4.3.3

Kecamatan Subdistrict	Gempa Bumi/ <i>Earthquake</i>		
	2018	2019	2020
(1)	(5)	(6)	(7)
Popayato	9	5	-
Popayato Barat	1	-	-
Popayato Timur	6	5	-
Lemito	-	6	-
Wanggarasi	-	2	-
Marisa	-	3	-
Patilanggio	-	6	-
Buntulia	-	5	-
Duhiadaa	-	-	-
Randangan	-	2	-
Taluditi	8	8	-
Paguat	1	7	-
Dengilo	1	1	-
<b>Pohuwato</b>	<b>26</b>	<b>50</b>	<b>-</b>

Lanjutan Tabel/*Continued Table* 4.3.3

Kecamatan Subdistrict	Tanah Longsor/Landslide		
	2018	2019	2020
(1)	(8)	(9)	(10)
Popayato	-	-	-
Popayato Barat	-	-	-
Popayato Timur	1	-	-
Lemito	-	-	-
Wanggarasi	-	-	1
Marisa	-	-	-
Patilanggio	-	-	-
Buntulia	-	-	-
Duhiadaa	-	-	-
Randangan	-	-	-
Taluditi	1	-	1
Paguat	-	-	-
Dengilo	-	-	-
<b>Pohuwato</b>	<b>2</b>	<b>-</b>	<b>2</b>

Catatan/Note: <sup>1</sup> Desa pada tabel ini termasuk Unit Permukiman Transmigrasi (UPT) yang masih dibina oleh kementerian terkait dan nagari di Provinsi Sumatera Barat/*Villages in this table are included in Transmigration Settlement Unit which is still fostered by the relevant ministries and the nagari in the Province of Sumatera Barat*

<sup>2</sup> Terjadi dalam tiga tahun terakhir sampai dengan saat pencacahan/*Occured during the last three years by the time of enumeration*

Sumber/Source: BPS, Pendataan Potensi Desa (Podes)/BPS-Statistics Indonesia, Village Potential Data Collecting

#### 4.4 KEMISKINAN POVERTY

**Tabel 4.4.1** **Garis Kemiskinan, Jumlah, dan Persentase Penduduk Miskin di Kabupaten Pohuwato, 2013–2020**  
*Poverty Line, Number, and Percentage of Poor People in Pohuwato Regency, 2013–2020*

Tahun Year	Garis Kemiskinan (rupiah/kapita/bulan) Poverty Line (rupiah/capita/month)	Jumlah Penduduk Miskin (ribu) Number of Poor People (thousand)	Persentase Penduduk Miskin Percentage of Poor People
(1)	(2)	(3)	(4)
2013	212 629	30,19	21,47
2014	214 146	29,85	20,69
2015	222 996	32,70	22,43
2016	238 364	31,66	21,17
2017	247 476	32,56	21,27
2018	263 617	30,39	19,40
2019	275 240	29,13	18,16
2020	309 174	28,92	17,62

Sumber/Source: .BPS, Survei Sosial Ekonomi Nasional Maret/BPS-Statistics Indonesia, March National Socioeconomic Survey

**Tabel** 4.4.2 **Indeks Kedalaman Kemiskinan dan Indeks Keparahan Kemiskinan di Kabupaten Pohuwato, 2013–2020**  
**Poverty Gap Index and Poverty Severity Index in Pohuwato Regency, 2013–2020**

Tahun Year	Indeks Kedalaman Kemiskinan Poverty Gap Index	Indeks Keparahan Kemiskinan Poverty Severity Index
(1)	(2)	(3)
2013	3,16	0,74
2014	3,37	0,77
2015	4,49	1,41
2016	5,21	1,74
2017	3,50	0,91
2018	3,11	0,64
2019	3,27	0,87
2020	2,64	0,54

Sumber/Source: .BPS, Survei Sosial Ekonomi Nasional Maret/BPS-Statistics Indonesia, March National Socioeconomic Survey

#### 4.5 KRIMINALITAS CRIME

**Tabel**  
**Table** 4.5.1

**Jumlah Tindak Pidana, Rasio Penduduk Terjadi Tindak Pidana per 100.000 Penduduk, Persentase Penyelesaian Tindak Pidana, dan Selang Waktu Terjadinya Tindak Pidana Menurut Kepolisian Sektor di Kabupaten Pohuwato, 2020**  
*Number of Crime, Crime Rate per 100,000 Populatio, Percentage of Crime Clearance, and Time Interval of Crime Occurance by Sector Police Force Office in Pohuwato Regency, 2020*

<b>Kepolisian Sektor</b> <i>Sector Police Force</i>	<b>Jumlah Tindak Pidana</b> <i>Number of Crime</i>	<b>Rasio Penduduk Terjadi Tindak Pidana per 100.000 Penduduk</b> <i>Crime Rate per 100,000 Population</i>
(1)	(2)	(3)
Polsek Popayato	43	4,3
Polsek Popayato Barat	19	1,9
Polsek Lemito	37	3,7
Polsek Marisa	44	4,4
Polsek Patilanggio	24	2,4
Polsek Randangan	47	4,7
Polsek Taluditi	2	0,2
Polsek Paguat	22	2,2
<b>Polres Pohuwato</b>	<b>161</b>	<b>16,1</b>

Lanjutan Tabel/*Continued Table 4.5.1*

<b>Kepolisian Sektor</b> <b>Sector Police Force</b>	<b>Persentase Penyelesaian Tindak</b> <b>Pidana</b> <b>Percentage of Crime Clearance</b>	<b>Selang Waktu Terjadinya Tindak</b> <b>Pidana</b> <b>Time Interval of Crime</b> <b>Occurance</b>
(1)	(4)	(5)
Polsek Popayato	23%	203.72'0"
Polsek Popayato Barat	11%	461.05'2"
Polsek Lemito	21%	236.75'6"
Polsek Marisa	31%	199.09'09"
Polsek Patilanggio	11%	365.0'0"
Polsek Randangan	16%	186.38'2"
Polsek Taluditi	2%	438.0'0"
Polsek Paguat	18%	398.18'18"
<b>Polres Pohuwato</b>	<b>94%</b>	<b>5.44'09"</b>

Sumber/Source: Kepolisian Resor Pohuwato/Pohuwato Departmental (Resort) Police Office

#### 4.6 INDEKS PEMBANGUNAN MANUSIA HUMAN DEVELOPMENT INDEX

**Tabel 4.6.1** Indeks Pembangunan Manusia (IPM) Menurut Kabupaten/  
Kota di Provinsi Gorontalo, 2020  
*Human Development Index (HDI) by Regency/Municipality  
in Gorontalo Province, 2020*

Kabupaten/Kota Regency/Municipality	2016	2017	2018	2019	2020
(1)	(2)	(3)	(4)	(5)	(6)
<b>Kabupaten/Regency</b>					
Boalemo	63,42	64,22	64,99	65,53	65,91
Gorontalo	64,22	64,95	65,78	66,69	66,92
Pohuwato	63,17	63,88	64,44	65,27	65,37
Bone Bolango	67,48	68,11	69,06	69,63	69,98
Gorontalo Utara	63,02	63,52	64,06	64,52	64,86
<b>Kota/Municipality</b>					
Gorontalo	75,75	76,09	76,53	77,08	77,13
<b>Provinsi Gorontalo</b>	<b>66,29</b>	<b>67,01</b>	<b>67,71</b>	<b>68,49</b>	<b>68,68</b>

Sumber/Source: Badan Pusat Statistik/BPS-Statistics



**Tabel**  
**Table** 4.6.2**Komponen Penyusun IPM Menurut Kabupaten/Kota di  
Provinsi Gorontalo, 2020**  
*Component of HDI by Regency/Municipality in Gorontalo  
Province, 2020*

<b>Kabupaten/Kota</b> <i>Regency/Municipality</i>	<b>Angka Harapan Hidup (AHH)</b> <i>Life Expectancy</i> ( $e_0$ )	<b>Harapan Lama Sekolah (HLS)</b> <i>Expected Years of Schooling (EYS)</i>	<b>Rata-rata Lama Sekolah (RLS)</b> <i>Mean Years of Schooling (MYS)</i>	<b>Pengeluaran per Kapita d disesuaikan</b> <i>Adjusted Expenditure (Rp 000)</i>
(1)	(2)	(3)	(4)	(5)
<b>Kabupaten/Regency</b>				
Boalemo	69,07	12,44	6,82	8 789
Gorontalo	67,58	13,17	7,13	9 277
Pohuwato	64,07	12,37	7,12	10 255
Bone Bolango	68,46	13,57	8,31	10 052
Gorontalo Utara	65,87	12,45	7,03	8 921
<b>Kota/Municipality</b>				
Gorontalo	72,49	14,34	10,36	12 278
<b>Provinsi Gorontalo</b>	<b>68,07</b>	<b>13,08</b>	<b>7,82</b>	<b>10 020</b>

Sumber/Source: Badan Pusat Statistik/BPS-Statistics



# PERTANIAN, KEHUTANAN, PETERNAKAN DAN PERIKANAN

*agriculture, forestry, livestock, and fishery*

## KEADAAN PERTANIAN KABUPATEN POHUWATO

*Condition of Agriculture  
in Pohuwato Regency*

**2020**



**84.654**

Luas Panen Jagung  
(ha)  
*Harvested Area of Maize (ha)*



Luas Panen Jagung 2016-2020 (ribu ha)

*Harvested Area of Maize 2016-2020 (thousand ha)*



**26.148,33**

Volume Produksi Perikanan Laut  
(ton)  
*Marine Fisheries Production Volume (ton)*



**17.425,60**

Volume Produksi Kelapa  
(ton)  
*Coconut Production Volume (ton)*



**PENJELASAN TEKNIS**

1. **Lahan sawah** adalah lahan pertanian yang berpetak-petak dan dibatasi oleh pematang (galengan), saluran untuk menahan/ menyalurkan air, yang biasanya ditanami padi sawah tanpa memandang dari mana diperoleh atau status lahan tersebut. Lahan yang dimaksud termasuk lahan yang terdaftar di Pajak Bumi Bangunan, luran Pembangunan Daerah, lahan bengkok, lahan serobotan, lahan rawa yang ditanami padi dan lahan bekas tanaman tahunan yang telah dijadikan sawah, baik yang ditanami padi, palawija atau tanaman semusim lainnya.
2. **Tegal/Kebun** adalah lahan pertanian bukan sawah (lahan kering) yang ditanami tanaman semusim atau tahunan dan terpisah dengan halaman sekitar rumah serta penggunaannya tidak berpindah pindah.
3. **Ladang/Huma** adalah lahan pertanian bukan sawah (lahan kering) yang biasanya ditanami tanaman semusim dan penggunaannya hanya semusim atau dua musim, kemudian akan ditinggalkan bila sudah tidak subur lagi (berpindah-pindah). Kemungkinan lahan ini beberapa tahun kemudian akan dikerjakan kembali jika sudah subur.

**TECHNICAL NOTES**

1. **Wetland** is agricultural land that separated by small dykes to resist water, where the main crop is usually wetland paddy without considering where it is got from or the status of the land. It includes the land that is registered at land income tax office, regional development contribution, 'bengkok' land, illegal ownership, swamps for rice cultivation, and annual crop land mark that has been used as rice field, which are both planted with paddy, secondary crops or the other seasonal crops.
2. **Dry field/Garden** is an dryland (unirrigated land) which is planted with seasonal or annual crops and separately from the yard around the house without shifting
3. **Unirrigated agricultural field /Shifting cultivation land** is dryland (unirrigated land) that usually is cultivated for seasonal crops and utilized only for one or two seasons, then it will be left when it is not fertile (shifting). Maybe, this land will be used again in a few years if it has been fertile.

- 4. Lahan yang sementara tidak diusahakan** adalah lahan yang biasanya diusahakan tetapi untuk sementara (lebih dari 1 (satu) tahun tetapi kurang dari atau sama dengan 2 (dua) tahun) tidak diusahakan, termasuk lahan sawah yang tidak diusahakan selama lebih dari 2 (dua) tahun.
- 4. Temporarily unused land** is land that is regularly used but temporarily (more than a year but less or equal than two years) is unused, it includes wetland that is not cultivated more than two years.
- 5. Data pokok tanaman pangan** yang dikumpulkan adalah luas panen dan produktivitas (hasil per hektar). Produksi tanaman pangan merupakan hasil perkalian antara luas panen dengan produktivitas. Pengumpulan data luas panen dilakukan setiap bulan dengan pendekatan area kecamatan di seluruh wilayah Indonesia. Pengumpulan data produktivitas dilakukan melalui pengukuran langsung pada plot ubinan berukuran 2½ m x 2½ m. Pengumpulan data produktivitas dilakukan setiap subround (empat bulanan) pada waktu panen petani.
- 5. The main food crops data collected consists** of harvested area and productivity (yield per hectare). Food crops production is generated by harvested area multiplied by productivity. The harvested area data is collected every month using sub district area approach in all sub district in Indonesia. The productivity data collection is conducted by a direct measurement in 2½m x 2½m crop cutting plot. The productivity measurement is conducted in every subround (four monthly) at the time when farmers are harvesting their crops.
- 6. Data produksi padi dan palawija yang disajikan** adalah dalam kualitas: gabah kering giling (padi), pipilan kering (jagung), biji kering (kedelai dan kacang tanah), dan umbi basah (ubi kayu dan ubi jalar).
- 6. Production of paddy and secondary crops data** are presented in the form of: dry unhusked rice (paddy), dry loose maize (maize), dry shells crops (soybeans and peanuts), and fresh roots (cassava and sweet potatoes).
- 7. Tanaman sayuran semusim** adalah tanaman sumber vitamin, garam mineral dan lain-lain yang
- 7. Seasonal vegetable plants** are plants which are the sources of vitamin, mineral salt, etc, consumed

dikonsumsi dari bagian tanaman yang berupa daun, bunga, buah, dan umbinya, yang berumur kurang dari satu tahun.

*from the part of the plant in the form of leaf, flower, fruit, and root with the age of less than one year.*

**8. Tanaman buah-buahan semusim** adalah tanaman sumber vitamin, garam mineral, dan lain-lain yang dikonsumsi dari bagian tanaman yang berupa buah, berumur kurang dari satu tahun, tidak berbentuk pohon/rumpun tetapi menjalar dan berbatang lunak.

**8. Seasonal fruit plants** are plants which are the sources of vitamin, mineral salt, etc, consumed from the part of the plant in the form of fruits. These plants are creeps with the age of less than one year.

**9. Tanaman buah-buahan tahunan** adalah tanaman sumber vitamin, garam mineral, dan lain-lain yang dikonsumsi dari bagian tanaman yang berupa buah dan merupakan tanaman tahunan.

**9. Annual fruit plants** are plants which are the sources of vitamin, contained mineral salt, etc, consumed from the part of plant in the form of fruit and more than one year of age.

**10. Tanaman sayuran tahunan** adalah tanaman sumber vitamin, garam mineral, dan lain-lain yang dikonsumsi dari bagian tanaman yang berupa daun dan atau buah yang berumur lebih dari satu tahun.

**10. Annual vegetable plants** are plants which are the sources of vitamin, contained mineral salt, etc, consumed from the part of the plant in the form of vegetable and more than one year of age.

**11. Tanaman biofarmaka** adalah tanaman yang bermanfaat untuk obat-obatan, kosmetik, dan kesehatan yang dikonsumsi atau digunakan dari bagian-bagian tanaman seperti daun, batang, buah, umbi (rimpang) ataupun akar.

**11. Medicinal plants** are plants which are useful for medicine. It is consumed from part of the plant such as leaf, flower, fruit, tuber, and root.

**12. Tanaman hias** adalah tanaman

**12. Ornamental plants** are plants

yang mempunyai nilai keindahan baik bentuk, warna daun, tajuk maupun bunganya, sering digunakan untuk penghias pekarangan dan lain sebagainya.

*which have a beauty value, either in shape, colour of leaf or crown of flower, and they are often used as a yard decorator.*

**13. Luas panen tanaman hortikultura** adalah luas tanaman sayuran, buah-buahan, biofarmaka, dan tanaman hias yang diambil hasilnya/dipanen pada periode pelaporan.

**13. Harvested area of horticulture** is area which vegetable, fruit, medicinal and ornamental plant of crop harvested during the period of report.

**14. Luas panen untuk tanaman sayuran** adalah luas tanaman yang dipanen sekaligus/habis/dibongkar dan luas tanaman yang dipanen berkali-kali (lebih dari satu kali)/belum habis.

**14. Harvested area of vegetables** is area of entirely plant harvested/demolished and plant harvested several times/undemolished.

**15. Tanaman yang dipanen sekaligus/ habis/dibongkar** adalah tanaman yang sehabis panen langsung dibongkar/dicabut, terdiri dari bawang merah, bawang putih, bawang daun, kentang, kol/kubis, kembang kol, petsai/sawi, wortel, lobak, dan kacang merah.

**15. Entirely plants harvested/demolished** are plants usually harvested once and demolished to be substituted by other plants, consisting of: shallots, garlic, leeks, potato, cabbage, cauli flower, mustard green, carrots, chinese radish, and red kidney beans.

**16. Tanaman yang dipanen berkali-kali (lebih dari satu kali)/belum habis** adalah tanaman yang pemanenannya lebih dari satu kali dan biasanya dibongkar apabila panen terakhir sudah tidak memadai lagi, terdiri dari: kacang panjang, cabe besar, cabe rawit, jamur, tomat, terung, buncis, ketimun, labu siam, kangkung,

**16. Plants harvested several times/undemolished** are plants usually harvested more than once and demolished in the case that the last harvest was economically not profitable. They consist of : yard long beans, chili, small chili, mushroom, tomatoes, egg plant, french beans, cucumber, pumpkin/chajota, swamp cabbage, spinach,

bayam, melon, semangka, dan blewah.

*melon, watermelon, and blewah.*

- 17. Produksi hortikultura** adalah hasil menurut bentuk produk dari setiap tanaman sayuran, buah-buahan, biofarmaka dan tanaman hias yang diambil berdasarkan luas yang dipanen/tanaman yang menghasilkan pada bulan/triwulan laporan.
- 17. Horticulture production** is the standard production quantity form of vegetable, fruit, medicinal and ornamental plant based on harvested area/the number of production plants reported monthly/quarterly.
- 18.** Data Statistik Kehutanan sebagian besar merupakan data sekunder yang bersumber dari UPTD Kehutanan.
- 18.** *Most of forestry statistics are secondary data obtained from the office of Forestry.*
- 19. Kawasan hutan** adalah wilayah tertentu yang berupa hutan, yang ditunjuk dan atau ditetapkan oleh pemerintah untuk dipertahankan keberadaannya sebagai hutan tetap. Hal ini untuk menjamin kepastian hukum mengenai status kawasan hutan, letak batas dan luas suatu wilayah tertentu yang sudah ditunjuk menjadi kawasan hutan tetap.
- 19. Forest Area** is a specific territory of forest ecosystem determined and or decided by the government as a permanent forest. Such decision is important to maintain the size of forest area and to ensure its legitimation and boundary demarcation of permanent forest.
- 20. Penunjukan kawasan hutan** mencakup pula kawasan perairan yang menjadi bagian dari Kawasan Suaka Alam (KSA) dan Kawasan Pelestarian Alam (KPA).
- 20. The designation of forest area** in some cases also cover inland water, coastal and marine ecosystem that may become part of Sanctuary Reserve Area (KSA) and Nature Conservation Area (KPA).
- 21. Kawasan Suaka Alam (KSA)** adalah kawasan dengan ciri khas tertentu, baik di darat maupun di perairan yang mempunyai
- 21. A Sanctuary Reserve Area** is a specific terrestrial or aquatic area having specific criteria for preserving biodiversity plant and



fungsi pokok sebagai kawasan pengawetan keanekaragaman tumbuhan dan satwa serta ekosistemnya, yang juga berfungsi sebagai wilayah sistem penyangga kehidupan.

*animal as well as ecosystem, which also serve as life support system.*

**22. Kawasan Pelestarian Alam (KPA)** adalah kawasan dengan ciri khas tertentu, baik di darat maupun di perairan yang mempunyai fungsi pokok perlindungan sistem penyangga kehidupan, pengawetan keanekaragaman jenis tumbuhan dan satwa, serta pemanfaatan secara lestari sumber daya alam hayati dan ekosistemnya.

**22. A Nature Conservation area** is a specific terrestrial or aquatic area whose main function is to serve life support system and preserve diversity of plant and animal species, as well as to provide a sustainable utilization of living resources and their ecosystems.

23. Berdasarkan Undang-Undang No. 41 Tahun 1999 tentang Kehutanan, kawasan hutan dibagi ke dalam kelompok Hutan Konservasi, Hutan Lindung, dan Hutan Produksi.

23. In accordance to the Act on Forestry No. 41/1999, forest area is categorized as Conservation Forest, Protection Forest and Production Forest.

**24. Hutan Konservasi** adalah kawasan hutan dengan ciri khas tertentu, yang mempunyai fungsi pokok pengawetan keanekaragaman tumbuhan dan satwa serta ekosistemnya.

**24. Conservation Forest** is a forest area having specific characteristic established for the purposes of conservation of animal and plant species as well as their ecosystem.

**25. Hutan Lindung** adalah kawasan hutan yang mempunyai fungsi pokok sebagai perlindungan sistem penyangga kehidupan untuk mengatur tata air, mencegah banjir, mengendalikan erosi, mencegah intrusi air laut,

**25. Protection Forest** is a forest area designated to serve life support system, maintain hydrological system, prevent of flood, erosion control, seawater intrusion, and maintain soil fertility.

dan memelihara kesuburan tanah.

- 26. Hutan Produksi** adalah kawasan hutan yang mempunyai fungsi pokok memproduksi hasil hutan. Hutan produksi terdiri dari Hutan Produksi Tetap (HP), Hutan Produksi Terbatas (HPT), dan Hutan Produksi yang dapat dikonversi.
- 26. *Production Forest*** is a forest area designated mainly to promote sustainable forest production. *Production forest is classified as permanent production forest, limited production forest, and convertible production forest.*
- 27. Hutan Konservasi** terdiri dari: Kawasan suaka alam berupa Cagar Alam (CA) dan Suaka Margasatwa (SM); kawasan pelestarian alam berupa Taman Nasional (TN), Taman Hutan Raya (THR), dan Taman Wisata Alam (TWA); Taman Buru (TB). Taman Buru adalah kawasan hutan yang ditetapkan sebagai tempat wisata berburu.
- 27. *Conservation Forest*** is divided into: *Sanctuary Reserve area consists of Strict Nature Reserve and Wildlife Sanctuary. Nature conservation area consists of National Park (TN), Grand Forest Park (THR), and Nature Recreation Park (TWA); Game Hunting Park (TB) Game Hunting Park is forest area devoted for game hunting recreation.*
28. Penetapan lahan kritis mengacu pada lahan yang telah sangat rusak karena kehilangan penutupan vegetasinya, sehingga kehilangan atau berkurang fungsinya sebagai penahan air, pengendali erosi, siklus hara, pengatur iklim mikro, dan retensi karbon. Berdasarkan kondisi vegetasinya, kondisi lahan dapat diklasifikasikan sebagai: sangat kritis, kritis, agak kritis, potensial kritis, dan kondisi normal.
28. *Critical land refers to a piece of land severely damaged due to lost of its vegetation cover so that its functions as water retention, erosion control, nutrient cycling, micro climate regulator and carbon retention are completely depleted. Based upon its vegetation condition, the land could be classified as : very critical, critical, slight critical, potential critical, and normal condition.*
29. Reboisasi atau rehabilitasi hutan
29. *Reforestation or forest*

bertujuan untuk menghutankan kembali kawasan hutan yang kritis di wilayah daerah aliran sungai (DAS) yang dilaksanakan bersama masyarakat secara partisipatif.

*rehabilitation is intended to rehabilitate the critical land inside forest area or watershed to improve their ecological and hydrological functions. The activities were conducted with active participation of local communities who live nearby the target area.*

**30. Pemanfaatan hasil hutan kayu** adalah segala bentuk usaha yang memanfaatkan dan mengusahakan hasil hutan kayu dengan tidak merusak lingkungan dan tidak mengurangi fungsi pokok hutan. Kegiatan ini hanya dapat dilaksanakan pada areal hutan yang memiliki potensi untuk dilakukan kegiatan pemanfaatan hasil hutan kayu dan dapat dilaksanakan setelah diperoleh izin usaha.

**30. Commercial utilization of timber as forest product** is activities to utilize timber without destructing the environment and undermining the main functions of the forest area. Those activities could only be executed in forest area with high commercial timber value with license.

**31. Izin Usaha Pemanfaatan Hasil Hutan Kayu (IUPHHK) pada hutan alam** adalah izin untuk memanfaatkan hutan produksi yang kegiatannya terdiri dari pemanenan atau penebangan, penanaman, pemeliharaan, pengamanan, pengolahan, dan pemasaran hasil hutan kayu. IUPHHK dapat diberikan kepada perorangan, koperasi, badan usaha swasta, dan BUMN/BUMD.

**31. The license to commercially utilize timber in natural forest** is license to utilize production forest for which the activities consist of harvesting or felling, planting, tending, protecting, processing, and marketing. The license could be granted to individuals, cooperatives, private companies, state-owned enterprises/local government-owned enterprises.

**32. Produksi hasil hutan utama yang dihasilkan dari hutan** adalah kayu bulat. Produksi kayu bulat ini dihasilkan dari

**32. The main product of commercial forest operation** is log. The log is harvested from various sources such as natural forest granted to

hutan alam melalui kegiatan perusahaan Hak Pengusahaan Hutan (HPH/IUPHHK), kegiatan ijin pemanfaatan kayu (IPK) dalam rangka pembukaan wilayah hutan, pembangunan Hutan Tanaman Industri (HTI), serta kegiatan hutan rakyat.

*concessionaires (IUPHHK/HPH), land clearing activities (IPK), industrial forest plantation (HTI) and community forest.*

- 33. Kayu Gergajian** merupakan kayu hasil konversi kayu bulat dengan menggunakan mesin gergaji, mempunyai bentuk yang teratur dengan sisi-sisi sejajar dan sudut-sudutnya siku dengan ketebalan tidak lebih dari 6 cm dan kadar air tidak lebih dari 18 persen. Kayu gergajian yang diolah langsung dari kayu bulat, wajib didukung dengan dokumen yang sah.
- 34. Kayu Lapis** adalah panel kayu yang tersusun dari lapisan veneer dibagian luarnya, sedangkan dibagian intinya (core) bisa berupa veneer atau material lain, diikat dengan lem kemudian di-press (ditekan) sedemikian rupa sehingga menjadi panel yang kuat. Termasuk dalam artian ini adalah kayu lapis yang dilapisi lagi dengan material lain.
- 35.** Data populasi ternak bersumber dari Dinas Pertanian Bidang Peternakan dan Kesehatan Hewan.
- 36.** Data statistik perikanan merupakan data sekunder
- 33.** *Sawn Timber Constitutes a sawmill product derived from logs as raw material. The product is characterized with regular forms having parallel sides at right angle to each other, thickness not more than 6 cm and moisture content not to exceed 18 percent. Sawn timber produced directly from logs must be certified by a legal document.*
- 34.** *Plywood is wood panel consisting of layers pressed together in between veneers; the core may be veneer or some other material, bound together with glue and pressed tightly together to make a strong panel. Included to this definition is plywood covered with other materials.*
- 35.** *Data of domestic livestock population are obtain from the office of Livestock and Animal Health Service.*
- 36.** *Fishery Statistics are secondary data obtained from the Marine and*

yang bersumber dari Dinas Kelautan dan Perikanan. Statistik perikanan dibedakan atas data Perikanan Tangkap dan Perikanan Budidaya. Perikanan Tangkap diklasifikasikan atas penangkapan ikan di laut dan penangkapan ikan di perairan umum. Perikanan Budidaya diklasifikasikan atas jenis budidaya yaitu budidaya laut, tambak, kolam, karamba, jaring apung, dan sawah.

*fisheries service are categorized into capture fisheries and aquaculture. Capture fisheries are further classified into marine capture fisheries and inland open water capture fisheries. Aquaculture are further classified into several types of culture: marine culture, brackish water pond, fresh water pond, cage, floating net, and fish breeding in paddy fields.*

**37. Rumah Tangga Perikanan Tangkap** adalah rumah tangga yang melakukan kegiatan penangkapan ikan/binatang air lainnya/tanaman air dengan tujuan sebagian/seluruh hasilnya untuk dijual.

**37. A capture fishery household** is a household conducting activities in catching fishes/other aquatic animals/aquatic plants, for which the products are wholly or partly to be sold.

**38. Rumah Tangga Perikanan Budidaya** adalah rumah tangga yang melakukan kegiatan budidaya ikan/binatang air lainnya/tanaman air dengan tujuan sebagian/seluruh hasilnya untuk dijual.

**38. An aquaculture fishery household** is a household conducting activities in culturing fishes/other aquatic animals/aquatic plants, for which the products are wholly or partly to be sold. different types of parameters.

**ULASAN**

Kabupaten Pohuwato memiliki potensi di sektor pertanian. Untuk subsektor hortikultura, Kabupaten Pohuwato memproduksi berbagai macam sayuran diantaranya bawang merah, cabai besar, cabai rawit, bawang daun, buncis, kacang panjang, kangkung, ketimun, petsai, tomat dan terung. Sayuran yang memiliki tingkat produksi paling tinggi adalah cabe rawit dengan tingkat produksi mencapai 33.855 kuintal selama tahun 2020. Namun, jumlah produksi ini mengalami penurunan yang cukup signifikan dibanding tahun sebelumnya yang mencapai 44.134 kuintal.

Untuk subsektor perkebunan, Kabupaten Pohuwato mampu menghasilkan produksi kelapa sebanyak 17.425,60 ton selama tahun 2020. Produksi kelapa pada tahun 2020 ini mengalami kenaikan dari tahun sebelumnya yang mencapai 17.385,60 ton.

Dari subsektor peternakan, Kabupaten Pohuwato memiliki berbagai jenis ternak dan unggas. Ternak yang paling banyak terdapat di Kabupaten Pohuwato adalah sapi potong yang berjumlah 34.241 ekor. Untuk populasi unggas yang terbanyak di Kabupaten Pohuwato adalah ayam kampung sebanyak 367.177 ekor.

**DESCRIPTION**

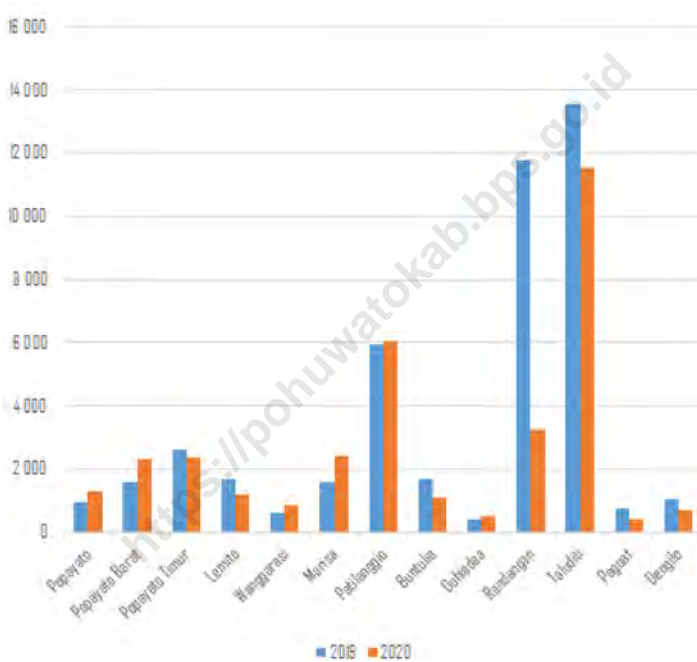
*Pohuwato Regency has potential in the agricultural sector. For the horticulture subsector, Pohuwato Regency produces various kinds of vegetables including onion, large chili, cayenne pepper, green onion, green beans, long beans, water spinach, cucumber, Chinese cabbage, tomato and eggplant. Vegetables that have the highest production level are cayenne pepper with production levels reaching 33,855 quintals during 2020. However, this amount of production has decreased significantly compared to the previous year which reached 44,134 quintals.*

*For the plantation sub-sector, Pohuwato Regency is able to produce 17,425.60 tons of coconut production in 2020. Coconut production in 2020 has increased from the previous year which reached 17,385.60 tons.*

*From the livestock subsector, Pohuwato Regency has various types of livestock and poultry. The most abundant livestock in Pohuwato Regency are beef cattle totaling 36,241 tails. For the most poultry population in Pohuwato Regency, there are 367,177 native chickens.*

**Gambar** 5.1  
**Figures**

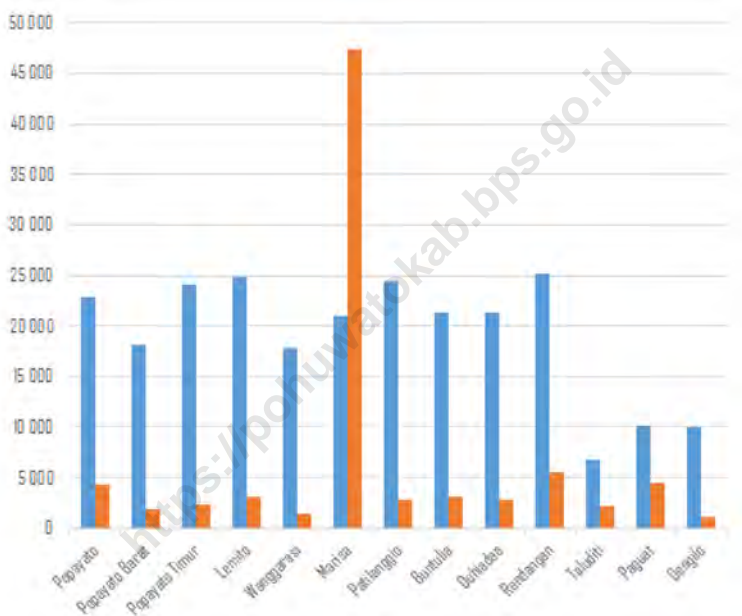
**Produksi Cabai Rawit Menurut Kecamatan di Kabupaten Pohuwato (kuintal), 2019-2020**  
**Chili Production by Subdistrict in Pohuwato Regency (quintal), 2019-2020**



Sumber/Source: BPS, Statistik Pertanian Hortikultura SPH-SBS/BPS-Statistics Indonesia, Agricultural Statistic for Horticulture SPH-SBS

**Gambar** 5.2  
**Figures**

**Produksi Daging Sapi Potong Menurut Kecamatan di Kabupaten Pohuwato (kg), 2019-2020**  
**Beef Cattle Meat Production by Subdistrict in Pohuwato Regency (kg), 2019-2020**



Sumber/Source: Dinas Pertanian Kabupaten Pohuwato/Agriculture Service of Pohuwato Regency



**5.1 HORTIKULTURA  
HORTICULTURE**

**Tabel 5.1.1 Luas Panen Tanaman Sayuran Menurut Kecamatan dan Jenis Tanaman di Kabupaten Pohuwato (ha), 2019 dan 2020**  
*Harvested Area of Vegetables by Subdistrict and Kind of Plant in Pohuwato Regency (ha), 2019 and 2020*

Kecamatan Subdistrict	Bawang Merah/Shallot		Cabai Besar/Big Chili	
	2019	2020	2019	2020
(1)	(2)	(3)	(4)	(5)
Popayato	-	16	-	-
Popayato Barat	-	-	-	-
Popayato Timur	-	-	-	-
Lemito	-	-	-	-
Wanggarasi	-	-	-	-
Marisa	-	-	-	-
Patilanggjo	-	-	-	-
Buntulia	-	-	-	-
Duhiadaa	-	-	-	-
Randangan	20	9	8	16
Taluditi	4	4	-	2
Paguat	9	4	-	-
Dengilo	-	-	-	-
<b>Pohuwato</b>	<b>33</b>	<b>33</b>	<b>8</b>	<b>18</b>

Lanjutan Tabel/*Continued Table* 5.1.1

Kecamatan Subdistrict	Cabai Rawit/ Chili/Cayenne Pepper		Bawang Daun/ Scallion	
	2019	2020	2019	2020
(1)	(6)	(7)	(8)	(9)
Popayato	32	26	-	-
Popayato Barat	56	64	-	-
Popayato Timur	99	48	-	-
Lemito	75	37	3	-
Wanggarasi	19	22	-	-
Marisa	21	23	-	-
Patilanggio	53	39	-	-
Buntulia	27	20	-	-
Duhiadaa	18	18	-	-
Randangan	122	55	-	-
Taluditi	124	119	-	4
Paguat	32	12	2	1
Dengilo	47	36	-	-
<b>Pohuwato</b>	<b>725</b>	<b>519</b>	<b>5</b>	<b>5</b>

Lanjutan Tabel/Continued Table 5.1.1

Kecamatan Subdistrict	Bayam/ <i>Spinach</i>		Kacang Panjang/ <i>Long Beans</i>		Wortel/ <i>Carrot</i>	
	2019	2020	2019	2020	2019	2020
(1)	(10)	(11)	(12)	(13)	(14)	(15)
Popayato	-	-	-	-	-	-
Popayato Barat	-	-	-	-	-	-
Popayato Timur	-	-	-	-	-	-
Lemito	-	-	-	-	-	-
Wanggarasi	-	-	-	-	-	-
Marisa	-	-	-	-	-	-
Patilanggio	-	-	4	5	-	-
Buntulia	-	-	-	-	-	-
Duhiadaa	-	-	-	-	-	-
Randangan	-	1	8	11	-	-
Taluditi	-	-	12	12	-	-
Paguat	-	-	-	-	-	-
Dengilo	-	-	-	-	-	2
<b>Pohuwato</b>	-	<b>1</b>	<b>24</b>	<b>28</b>	-	<b>2</b>

Lanjutan Tabel/Continued Table 5.1.1

Kecamatan Subdistrict	Kangkung/ Water Spinach		Ketimun/ Cucumber		Kubis/ Cabbage	
	2019	2020	2019	2020	2019	2020
(1)	(16)	(17)	(18)	(19)	(20)	(21)
Popayato	-	-	-	-	-	-
Popayato Barat	-	-	-	-	-	-
Popayato Timur	-	-	-	-	-	-
Lemito	-	-	-	-	-	-
Wanggarasi	-	-	-	-	-	-
Marisa	-	-	-	-	-	-
Patilanggio	-	-	-	-	-	-
Buntulia	-	-	-	-	-	-
Duhiadaa	-	-	-	-	-	-
Randangan	11	7	4	2	-	-
Taluditi	11	12	10	10	-	-
Paguat	-	-	-	-	-	-
Dengilo	-	-	-	-	-	1
<b>Pohuwato</b>	<b>22</b>	<b>19</b>	<b>14</b>	<b>12</b>	<b>-</b>	<b>1</b>

Lanjutan Tabel/Continued Table 5.1.1

Kecamatan Subdistrict	Petsai Chinese Cabbage		Tomat/Tomato		Terung/ Eggplant	
	2019	2020	2019	2020	2019	2020
(1)	(22)	(23)	(24)	(25)	(26)	(27)
Popayato	-	-	3	-	-	-
Popayato Barat	-	-	2	3	-	-
Popayato Timur	-	-	8	6	-	-
Lemito	-	-	-	3	-	-
Wanggarasi	-	-	-	-	-	-
Marisa	-	-	2	6	-	-
Patilanggio	-	-	3	2	3	2
Buntulia	-	-	3	4	-	-
Duhiadaa	-	-	5	3	-	-
Randangan	4	7	8	6	4	1
Taluditi	3	4	7	10	5	2
Paguat	-	-	14	9	-	-
Dengilo	-	-	-	-	4	-
<b>Pohuwato</b>	<b>7</b>	<b>11</b>	<b>55</b>	<b>52</b>	<b>16</b>	<b>5</b>

Sumber/Source: BPS, Statistik Pertanian Hortikultura SPH-SBS/BPS-Statistics Indonesia, Agricultural Statistic for Horticulture SPH-SBS

**Tabel**  
**Table** 5.1.2

**Produksi Tanaman Sayuran Menurut Kecamatan dan Jenis Tanaman di Kabupaten Pohuwatao (kuintal), 2019 dan 2020**  
*Production of Vegetables by Subdistrict and Kind of Plant in Pohuwato Regency (qintal), 2019 dan 2020*

Kecamatan Subdistrict	Bawang Merah/Shallot		Cabai Besar/Big Chili	
	2019	2020	2019	2020
(1)	(2)	(3)	(4)	(5)
Popayato	-	385	-	-
Popayato Barat	-	-	-	-
Popayato Timur	-	-	-	-
Lemito	-	-	-	-
Wanggarasi	-	-	-	-
Marisa	-	-	-	-
Patilanggjo	-	-	-	-
Buntulia	-	-	-	-
Duhiadaa	-	-	-	-
Randangan	1 700	510	369	268
Taluditi	258	285	-	50
Paguat	149	108	-	-
Dengilo	-	-	-	-
<b>Pohuwato</b>	<b>2 107</b>	<b>1 288</b>	<b>369</b>	<b>318</b>

Lanjutan Tabel/Continued Table 5.1.2

Kecamatan Subdistrict	Cabai Rawit/ Chili/Cayenne Pepper		Bawang Daun/ Scallion	
	2019	2020	2019	2020
(1)	(6)	(7)	(8)	(9)
Popayato	949	1 283	-	-
Popayato Barat	1 579	2 303	-	-
Popayato Timur	2 612	2 357	-	-
Lemito	1 676	1 189	25	-
Wanggarasi	606	841	-	-
Marisa	1 593	2 414	-	-
Patilanggio	5 918	6 054	-	-
Buntulia	1 674	1 079	-	-
Duhiadaa	417	481	-	-
Randangan	11 796	3 225	-	-
Taluditi	13 546	11 529	-	40
Paguat	726	388	17	10
Dengilo	1 042	712	-	-
<b>Pohuwato</b>	<b>44 134</b>	<b>33 855</b>	<b>42</b>	<b>50</b>

Lanjutan Tabel/Continued Table 5.1.2

Kecamatan Subdistrict	Bayam/ Spinach		Kacang Panjang/ Long Beans		Wortel/ Carrot	
	2019	2020	2019	2020	2019	2020
(1)	(10)	(11)	(12)	(13)	(14)	(15)
Popayato	-	-	-	-	-	-
Popayato Barat	-	-	-	-	-	-
Popayato Timur	-	-	-	-	-	-
Lemito	-	-	-	-	-	-
Wanggarasi	-	-	-	-	-	-
Marisa	-	-	-	-	-	-
Patilanggio	-	-	147	174	-	-
Buntulia	-	-	-	-	-	-
Duhiadaa	-	-	-	-	-	-
Randangan	-	4	158	123	-	-
Taluditi	-	-	178	210	-	-
Paguat	-	-	-	-	-	-
Dengilo	-	-	-	-	-	40
<b>Pohuwato</b>	<b>-</b>	<b>4</b>	<b>483</b>	<b>507</b>	<b>-</b>	<b>40</b>



Lanjutan Tabel/Continued Table 5.1.2

Kecamatan Subdistrict	Kangkung/ Water Spinach		Ketimun/ Cucumber		Kubis/ Cabbage	
	2019	2020	2019	2020	2019	2020
(1)	(16)	(17)	(18)	(19)	(20)	(21)
Popayato	-	-	-	-	-	-
Popayato Barat	-	-	-	-	-	-
Popayato Timur	-	-	-	-	-	-
Lemito	-	-	-	-	-	-
Wanggarasi	-	-	-	-	-	-
Marisa	-	-	-	-	-	-
Patilanggio	-	-	-	-	-	-
Buntulia	-	-	-	-	-	-
Duhiadaa	-	-	-	-	-	-
Randangan	281	65	685	35	-	-
Taluditi	96	110	905	635	-	-
Paguat	-	-	-	-	-	-
Dengilo	-	-	-	-	-	15
<b>Pohuwato</b>	<b>377</b>	<b>175</b>	<b>1 590</b>	<b>670</b>	<b>-</b>	<b>15</b>

Lanjutan Tabel/Continued Table 5.1.2

Kecamatan Subdistrict	Petsai Chinese Cabbage		Tomat/Tomato		Terung/ Eggplant	
	2019	2020	2019	2020	2019	2020
(1)	(18)	(19)	(20)	(21)	(22)	(23)
Popayato	-	-	63	-	-	-
Popayato Barat	-	-	85	183	-	-
Popayato Timur	-	-	498	476	-	-
Lemito	-	-	-	148	-	-
Wanggarasi	-	-	-	-	-	-
Marisa	-	-	100	212	-	-
Patilanggio	-	-	418	329	333	431
Buntulia	-	-	95	180	-	-
Duhiadaa	-	-	124	86	-	-
Randangan	22	44	564	143	219	26
Taluditi	17	34	417	477	184	132
Paguat	-	-	864	701	-	-
Dengilo	-	-	-	-	120	-
<b>Pohuwato</b>	<b>39</b>	<b>78</b>	<b>3 228</b>	<b>2 935</b>	<b>856</b>	<b>589</b>

Sumber/Source: BPS, Statistik Pertanian Hortikultura SPH-SBS/BPS-Statistics Indonesia, Agricultural Statistic for Horticulture SPH-SBS

**Tabel**  
**Table** 5.1.3

**Luas Panen Tanaman Sayuran dan Buah-buahan Semusim Menurut Jenis Tanaman di Kabupaten Pohuwato (ha), 2017–2020**  
**Harvested Area of Seasonal Vegetables and Fruits by Kind of Plant in Pohuwato Regency (ha), 2017–2020**

Jenis Tanaman Kind of Plants	2017	2018	2019	2020
(1)	(2)	(3)	(4)	(5)
<b>Sayuran/Vegetables:</b>				
Bawang Daun/Wlech Onion	5	2	5	5
Bawang Merah/Shallot	47	32	33	33
Bayam/Spinach	-	-	-	1
Buncis/Green Bean	-	1	-	-
Cabai Besar/Chili (Capsicum Annum)	-	18	8	18
Cabai Rawit/Chili (Capsicum Frutescens)	529	860	725	519
Cabai/Chili	529	878	733	537
Kacang Panjang/Yarldlong Bean	13	19	24	28
Kangkung/Kangkong	24	19	22	19
Ketimun/Cucumber	9	12	14	12
Kubis/Cabbage	-	-	-	1
Petsai/Chinese Cabbage	4	2	7	11
Wortel/Carrot	-	-	-	2
<b>Buah–buahan/Fruits:</b>				
Terung/Eggplant	12	11	16	5
Tomat/Tomato	32	55	55	52
Melon/Melon	15	29	12	11
Semangka/Watermelon	3	4	1	11

Sumber/Source: BPS, Statistik Pertanian Hortikultura SPH-SBS/BPS-Statistics Indonesia, Agricultural Statistic for Horticulture SPH-SBS

**Tabel**  
**Table** 5.1.4**Produksi Tanaman Sayuran dan Buah-buahan Semusim Menurut Jenis Tanaman di Kabupaten Pohuwato (kuintal), 2017–2020****Production of Seasonal Vegetables and Fruits by Kind of Plant in Pohuwato Regency (quintal), 2017–2020**

Jenis Tanaman Kind of Plants	2017	2018	2019	2020
(1)	(2)	(3)	(4)	(5)
<b>Sayuran/Vegetables:</b>				
Bawang Daun/Wlech Onion	47	10	42	50
Bawang Merah/Shallot	3 800	1 938	2 107	1 288
Bayam/Spinach	-	-	-	4
Buncis/Green Bean	-	8	-	-
Cabai Besar/Chili ( <i>Capsicum Annum</i> )	-	606	369	318
Cabai Rawit/Chili ( <i>Capsicum Frutescens</i> )	57 743	74 284	44 134	33 855
Cabai/Chili	57 743	74 890	44 503	34 173
Kacang Panjang/Yarldlong Bean	346	375	483	507
Kangkung/Kangkong	221	163	377	175
Ketimun/Cucumber	1 090	1 125	1 590	670
Kubis/Cabbage	-	-	-	15
Petsai/Chinese Cabbage	23	12	39	78
Wortel/Carrot	-	-	-	40
<b>Buah–buahan/Fruits:</b>				
Terung/Eggplant	550	612	856	589
Tomat/Tomato	2 528	4 155	3 228	2 935
Melon/Melon	67	152	108	528
Semangka/Watermelon	25	67	5	442

Sumber/Source: BPS, Statistik Pertanian Hortikultura SPH-SBS/BPS-Statistics Indonesia, Agricultural Statistic for Horticulture SPH-SBS

**Tabel**  
**Table** 5.1.5

**Produksi Buah-buahan Menurut Kecamatan dan Jenis  
Tanaman di Kabupaten Pohuwato (kuintal), 2019-2020**  
**Production of Fruits by Subdistrict and Kind of Plant in  
Pohuwato Regency (quintal), 2019-2020**

Kecamatan Subdistrict	Mangga/Mango		Durian/Durian	
	2019	2020	2019	2020
(1)	(2)	(3)	(4)	(5)
Popayato	280	240	-	-
Popayato Barat	973	900	22 200	17 700
Popayato Timur	180	180	20	19
Lemito	700	720	-	-
Wanggarasi	458	508	42	42
Marisa	379	458	-	-
Patilanggio	732	1 272	3	8
Buntulia	500	450	400	400
Duhiadaa	80	95	-	-
Randangan	81	156	-	-
Taluditi	169	169	26 512	26 756
Paguat	135	135	2	4
Dengilo	-	-	99	99
<b>Pohuwato</b>	<b>4 667</b>	<b>5 283</b>	<b>49 278</b>	<b>45 028</b>

Lanjutan Tabel/*Continued Table* 5.1.5

Kecamatan Subdistrict	Jeruk Siam/Kepron/ Orange/ Tangerine		Pisang/Banana	
	2019	2020	2019	2020
(1)	(6)	(7)	(8)	(9)
Popayato	-	-	305	297
Popayato Barat	91	93	488	547
Popayato Timur	-	-	353	416
Lemito	279	366	429	444
Wanggarasi	61	65	89	98
Marisa	24	26	86	110
Patilanggio	34	29	583	586
Buntulia	-	-	870	1 682
Duhiadaa	-	-	170	224
Randangan	142 208	144 669	705	776
Taluditi	4 565	5 570	603	715
Paguat	-	-	246	242
Dengilo	18	15	184	172
<b>Pohuwato</b>	<b>147 280</b>	<b>150 833</b>	<b>5 111</b>	<b>6 309</b>

Lanjutan Tabel/*Continued Table 5.1.5*

Kecamatan Subdistrict	Pepaya/Papaya		Alpukat/Avocado	
	2019	2020	2019	2020
(1)	(10)	(11)	(12)	(13)
Popayato	147	139	-	-
Popayato Barat	-	-	-	-
Popayato Timur	132	135	-	-
Lemito	202	202	-	-
Wanggarasi	-	-	-	-
Marisa	28	31	-	-
Patilanggio	434	491	2	3
Buntulia	115	125	-	-
Duhiadaa	65	72	-	-
Randangan	105	137	12	15
Taluditi	62	133	38	39
Paguat	62	59	-	-
Dengilo	72	75	-	-
<b>Pohuwato</b>	<b>1 424</b>	<b>1 599</b>	<b>52</b>	<b>57</b>

Lanjutan Tabel/*Continued Table 5.1.5*

Kecamatan <i>Subdistrict</i>	Duku/Langsat/Kokosan/Duku		Jambu Air/ <i>Water Apple</i>	
	2019	2020	2019	2020
(1)	(14)	(15)	(16)	(17)
Popayato	-	-	-	-
Popayato Barat	-	-	-	-
Popayato Timur	-	-	-	-
Lemito	-	-	-	-
Wanggarasi	64	84	-	-
Marisa	-	-	-	-
Patilanggio	47	43	3	6
Buntulia	148	200	-	-
Duhiadaa	-	-	-	-
Randangan	-	-	-	-
Taluditi	-	-	-	-
Paguat	39	39	-	-
Dengilo	5	4	3	5
<b>Pohuwato</b>	<b>303</b>	<b>370</b>	<b>6</b>	<b>11</b>



Lanjutan Tabel/*Continued Table 5.1.5*

Kecamatan <i>Subdistrict</i>	Jambu Biji/ <i>Guava</i>		Jeruk Besar/ <i>Pomelo</i>	
	2019	2020	2019	2020
(1)	(18)	(19)	(20)	(21)
Popayato	-	-	-	-
Popayato Barat	-	-	-	-
Popayato Timur	-	-	-	-
Lemito	-	-	2	2
Wanggarasi	-	-	5	5
Marisa	-	-	-	-
Patilanggio	5	5	-	-
Buntulia	-	-	-	-
Duhiadaa	-	-	-	-
Randangan	-	-	-	-
Taluditi	-	-	22	16
Paguat	-	-	-	-
Dengilo	3	2	-	-
<b>Pohuwato</b>	<b>8</b>	<b>7</b>	<b>29</b>	<b>23</b>

Lanjutan Tabel/*Continued Table* 5.1.5

Kecamatan <i>Subdistrict</i>	Nangka/Cempedak/ <i>Jackfruit</i>		Nenas/ <i>Pineapple</i>	
	2019	2020	2019	2020
(1)	(22)	(23)	(24)	(25)
Popayato	-	-	-	-
Popayato Barat	-	-	-	-
Popayato Timur	-	-	-	-
Lemito	370	370	7	7
Wanggarasi	272	272	4	5
Marisa	69	82	-	-
Patilanggio	-	-	55	53
Buntulia	137	137	-	-
Duhiadaa	14	14	-	-
Randangan	27	27	-	-
Taluditi	85	85	-	-
Paguat	-	-	-	-
Dengilo	277	252	34	43
<b>Pohuwato</b>	<b>1 251</b>	<b>1 239</b>	<b>100</b>	<b>108</b>

Lanjutan Tabel/Continued Table 5.1.5

Kecamatan Subdistrict	Petai/ Twisted Cluster Bean		Rambutan/ Rambutan		Sukun/Breadfruit	
	2019	2020	2019	2020	2019	2020
(1)	(26)	(27)	(28)	(29)	(30)	(31)
Popayato	-	-	-	-	-	-
Popayato Barat	-	-	-	-	-	-
Popayato Timur	-	-	-	-	-	-
Lemito	-	-	-	-	-	-
Wanggarasi	-	-	50	40	1	1
Marisa	-	-	-	-	-	-
Patilanggio	-	-	74	63	-	-
Buntulia	-	-	-	-	-	-
Duhiadaa	-	-	-	-	-	-
Randangan	2	10	980	980	2	2
Taluditi	7	12	3 312	3 312	-	-
Paguat	-	-	-	-	-	-
Dengilo	-	-	-	-	-	-
<b>Pohuwato</b>	<b>9</b>	<b>22</b>	<b>4 416</b>	<b>4 395</b>	<b>3</b>	<b>3</b>

Sumber/Source: BPS, Statistik Pertanian Hortikultura SPH-SBS/BPS-Statistics Indonesia, Agricultural Statistic for Horticulture SPH-SBS

**Tabel**  
**Table** 5.1.6**Produksi Buah–Buahan dan Sayuran Tahunan Menurut  
Jenis Tanaman (kuintal) di Kabupaten Pohuwato, 2017–  
2020**  
*Production of Annual Fruits and Vegetables by Kind of Plant  
in Pohuwato Regency (quintal), 2017–2020*

<b>Jenis Tanaman</b> <i>Kind of Plants</i>	<b>2017</b>	<b>2018</b>	<b>2019</b>	<b>2020</b>
(1)	(2)	(3)	(4)	(5)
Alpukat/ <i>Avocado</i>	43	42	52	57
Duku/Langsat/Kokosan/ <i>Duku</i>	340	429	303	370
Durian/ <i>Durian</i>	17 990	31 105	49 278	45 028
Jambu Air/ <i>Rose Apple</i>	8	8	6	11
Jambu Biji/ <i>Guava</i>	8	9	8	7
Jeruk Besar/ <i>Pomelo</i>	18	29	29	23
Jeruk Siam/Keprook/ <i>Tangerine/</i> <i>Orange</i>	78 359	83 270	147 280	150 833
Jeruk/ <i>Orange (Tangerine +</i> <i>Pomelo)</i>	78 377	83 299	147 309	150 856
Mangga/ <i>Mango</i>	4 731	4 919	4 667	5 283
Nangka/Cempedak/ <i>Jack Fruit</i>	1 113	1 243	1 251	1 239
Nenas/ <i>Pineapple</i>	117	118	100	108
Pepaya/ <i>Papaya</i>	1 299	1 480	1 424	1 599
Pisang/ <i>Banana</i>	4 951	5 509	5 111	6 309
Rambutan/ <i>Rambutan</i>	1 864	2 860	4 416	4 395
Salak/ <i>Salacca</i>	-	-	-	-
Sawo/Sapodilla/ <i>Star Apple</i>	-	-	-	-
Sukun/ <i>Bread Fruit</i>	1	3	3	3
Petai/ <i>Twisted Cluster Bean</i>	9	10	9	22

Sumber/*Source*: BPS, Statistik Pertanian Hortikultura SPH-BST/BPS-Statistics Indonesia, Agricultural Statistic for Horticulture SPH-BST

**5.2 PERKEBUNAN  
ESTATE CROPS**

**Tabel 5.2.1 Luas Areal Tanaman Perkebunan Menurut Kecamatan dan Jenis Tanaman (ha), 2019 dan 2020**  
*Planted Area of Estate Crops by Subdistrict and Type of Crops (ha), 2019 dan 2020*

Kecamatan Subdistrict	Kelapa Sawit/Oil Palm		Kelapa/Coconut	
	2019	2020	2019	2020 <sup>xx</sup>
(1)	(2)	(3)	(4)	(5)
Popayato	...	-	1 810,00	1 810,00
Popayato Barat	...	-	1 835,00	1 835,00
Popayato Timur	...	-	2 085,00	2 085,00
Lemito	...	-	1 887,00	1 906,00
Wanggarasi	...	-	1 449,00	1 449,00
Marisa	...	-	1 002,00	1 002,00
Patilanggio	...	-	1 970,00	1 970,00
Buntulia	...	-	1 093,00	1 093,00
Duhiadaa	...	-	1 087,00	1 087,00
Randangan	...	-	2 712,00	2 712,00
Taluditi	...	-	450,00	549,00
Paguat	...	-	1 301,00	1 301,00
Dengilo	...	-	10,00	908,00
<b>Pohuwato</b>	...	-	<b>19 588,00</b>	<b>19 707,00</b>

Lanjutan Tabel/Continued Table 5.2.1

Kecamatan Subdistrict	Karet/Rubber		Kopi/Coffee	
	2019	2020 <sup>xx</sup>	2019	2020 <sup>xx</sup>
(1)	(6)	(7)	(8)	(9)
Popayato	...	-	7,00	7,00
Popayato Barat	...	-	8,00	8,00
Popayato Timur	...	-	9,00	9,00
Lemito	...	-	2,00	2,00
Wanggarasi	...	-	7,00	7,00
Marisa	...	-	-	-
Patilanggio	...	-	-	-
Buntulia	...	-	-	-
Duhiadaa	...	-	-	-
Randangan	...	-	5,14	5,14
Taluditi	...	-	31,00	31,00
Paguat	...	-	-	-
Dengilo	...	-	-	-
<b>Pohuwato</b>	...	-	<b>69,14</b>	<b>69,14</b>

Lanjutan Tabel/Continued Table 5.2.1

Kecamatan Subdistrict	Kakao/Cocoa		Tebu/Sugar cane	
	2019	2020 <sup>xx</sup>	2019	2020 <sup>xx</sup>
(1)	(10)	(11)	(12)	(13)
Popayato	82,00	82,00	...	-
Popayato Barat	308,00	308,00	...	-
Popayato Timur	87,00	87,00	...	-
Lemito	136,00	136,00	...	-
Wanggarasi	187,00	187,00	...	-
Marisa	-	-	...	-
Patilanggio	85,00	85,00	...	-
Buntulia	8,00	8,00	...	-
Duhiadaa	-	-	...	-
Randangan	414,00	414,00	...	-
Taluditi	3 532,00	3 532,00	...	-
Paguat	-	-	...	-
Dengilo	25,00	25,00	...	-
<b>Pohuwato</b>	<b>4 864,00</b>	<b>4 864,00</b>	...	-

Lanjutan Tabel/*Continued Table 5.2.1*

Kecamatan Subdistrict	Teh/Tea		Tembakau/Tobacco	
	2019	2020 <sup>xx</sup>	2019	2020 <sup>xx</sup>
(1)	(14)	(15)	(16)	(17)
Popayato	...	-	...	-
Popayato Barat	...	-	...	-
Popayato Timur	...	-	...	-
Lemito	...	-	...	-
Wanggarasi	...	-	...	-
Marisa	...	-	...	-
Patilanggio	...	-	...	-
Buntulia	...	-	...	-
Duhiadaa	...	-	...	-
Randangan	...	-	...	-
Taluditi	...	-	...	-
Paguat	...	-	...	-
Dengilo	...	-	...	-
<b>Pohuwato</b>	...	-	...	-

Catatan/Note: \*\* Angka Sangat Sementara/*Very Preliminary Figures*

Sumber/Source: Dinas Pertanian Kabupaten Pohuwato/*Agriculture Service of Pohuwato Regency*



**Tabel**  
**Table** 5.2.2

**Produksi Perkebunan Menurut Kecamatan dan Jenis Tanaman (ton), 2019 dan 2020**  
**Production of Estate by Subdistrict and Type of Crops (ton), 2019 and 2020**

Kecamatan Subdistrict	Kelapa Sawit/Oil Palm		Kelapa/Coconut	
	2019	2020 <sup>xx</sup>	2019	2020 <sup>xx</sup>
(1)	(2)	(3)	(4)	(5)
Popayato	...	-	1 572,00	1 572,00
Popayato Barat	...	-	1 497,60	1 497,60
Popayato Timur	...	-	1 868,40	1 868,40
Lemito	...	-	1 849,20	1 849,20
Wanggarasi	...	-	1 291,20	1 291,20
Marisa	...	-	854,40	854,40
Patilanggio	...	-	1 849,20	1 849,20
Buntulia	...	-	948,00	948,00
Duhiadaa	...	-	957,60	957,60
Randangan	...	-	2 733,60	2 773,60
Taluditi	...	-	211,20	211,20
Paguat	...	-	1 111,20	1 111,20
Dengilo	...	-	642,00	642,00
<b>Pohuwato</b>	...	-	<b>17 385,60</b>	<b>17 425,60</b>

Lanjutan Tabel/*Continued Table* 5.2.2

Kecamatan Subdistrict	Karet/Rubber		Kopi/Coffee	
	2019	2020 <sup>xx</sup>	2019	2020 <sup>xx</sup>
(1)	(6)	(7)	(8)	(9)
Popayato	...	-	0,21	0,21
Popayato Barat	...	-	0,55	0,55
Popayato Timur	...	-	0,62	0,62
Lemito	...	-	0,07	0,07
Wanggarasi	...	-	0,41	0,41
Marisa	...	-	-	-
Patilanggio	...	-	-	-
Buntulia	...	-	-	-
Duhiadaa	...	-	-	-
Randangan	...	-	0,36	0,36
Taluditi	...	-	1,45	1,45
Paguat	...	-	-	-
Dengilo	...	-	-	-
<b>Pohuwato</b>	...	-	<b>3,67</b>	<b>3,67</b>

Lanjutan Tabel/*Continued Table 5.2.2*

Kecamatan <i>Subdistrict</i>	Kakao/ <i>Cocoa</i>		Tebu/ <i>Sugar cane</i>	
	2019	2020 <sup>xx</sup>	2019	2020 <sup>xx</sup>
(1)	(10)	(11)	(12)	(13)
Popayato	-	-	...	-
Popayato Barat	217,80	217,80	...	-
Popayato Timur	73,70	73,70	...	-
Lemito	56,10	56,10	...	-
Wanggarasi	104,50	104,50	...	-
Marisa	-	-	...	-
Patilanggio	73,70	73,70	...	-
Buntulia	-	-	...	-
Duhiadaa	-	-	...	-
Randangan	233,20	232,20	...	-
Taluditi	2 593,80	2 593,80	...	-
Paguat	-	-	...	-
Dengilo	5,5	5,5	...	-
<b>Pohuwato</b>	<b>3 358,30</b>	<b>3 357,30</b>	...	-

Lanjutan Tabel/*Continued Table* 5.2.2

Kecamatan Subdistrict	Teh/Tea		Tembakau/Tobacco	
	2019	2020 <sup>xx</sup>	2019	2020 <sup>xx</sup>
(1)	(14)	(15)	(16)	(17)
Popayato	...	-	...	-
Popayato Barat	...	-	...	-
Popayato Timur	...	-	...	-
Lemito	...	-	...	-
Wanggarasi	...	-	...	-
Marisa	...	-	...	-
Patilanggio	...	-	...	-
Buntulia	...	-	...	-
Duhiadaa	...	-	...	-
Randangan	...	-	...	-
Taluditi	...	-	...	-
Paguat	...	-	...	-
Dengilo	...	-	...	-
<b>Pohuwato</b>	...	-	...	-

Catatan/Note: \*\* Angka Sangat Sementara/*Very Preliminary Figures*

Sumber/Source: Dinas Pertanian Kabupaten Pohuwato/*Agriculture Service of Pohuwato Regency*

**5.3 TANAMAN PANGAN  
FOOD CROPS**

**Tabel 5.3.1 Luas Panen Jagung, Kedelai, Kacang Tanah, Kacang Hijau, Ubi Kayu, Ubi Jalar Menurut Kecamatan di Kabupaten Pohuwato (ha), 2020**  
*Harvested Area of Maize, Soybean, Peanut, Mungbean, Cassava, and Sweet Potatoes by Subdistrict and Type of Crops in Pohuwato Regency(ha), 2020*

Kecamatan Subdistrict	Jagung Maize	Kedelai Soybean	Kacang Tanah Peanut	Kacang Hijau Mungbean	Ubi Kayu Cassava	Ubi Jalar Sweet Potato
(1)	(2)	(3)	(4)	(5)	(6)	(7)
Popayato	5 411	74	-	1	-	-
Popayato Barat	6 281	-	-	-	-	-
Popayato Timur	7 657	-	1	-	1	1
Lemito	7 017	-	1	-	-	-
Wanggarasi	7 307	-	1	-	-	-
Marisa	3 041	-	-	-	-	-
Patilanggio	8 594	-	-	-	1	3
Buntulia	4 017	-	-	-	1	-
Duhiadaa	589	-	-	-	-	-
Randangan	10 178	5	1	6	-	-
Taluditi	11 923	80	4	4	-	2
Paguat	6 083	-	2	-	-	-
Dengilo	6 556	-	2	-	1	1
<b>Pohuwato</b>	<b>84 654</b>	<b>159</b>	<b>12</b>	<b>11</b>	<b>4</b>	<b>7</b>

Sumber/Source: Dinas Pertanian Kabupaten Pohuwato/Agriculture Service of Pohuwato Regency

**Tabel**  
**Table** 5.3.2

**Luas Lahan Sawah Menurut Kecamatan dan Jenis Pengairan di Kabupaten Pohuwato (hektar), 2020**  
**Area of Wetland by Subdistrict and Type of Irrigation in Pohuwato Regency (hectare), 2020**

<b>Kecamatan</b> <i>Subdistrict</i>	<b>Irigasi</b> <i>Irrigation</i>	<b>Non Irigasi</b> <i>Non Irrigation</i>	<b>Jumlah</b> <i>Total</i>
(1)	(2)	(3)	(4)
Popayato	-	-	-
Popayato Barat	192,0	-	192,0
Popayato Timur	-	-	-
Lemito	-	-	-
Wanggarasi	-	11,0	11,0
Marisa	-	-	-
Patilanggio	557,1	383,4	940,5
Buntulia	297,9	-	297,9
Duhiadaa	1 168,0	80,0	1 248,0
Randangan	95,0	1 063,0	1 158,0
Taluditi	-	592,0	592,0
Paguat	137,0	-	137,0
Dengilo	316,0	-	316,0
<b>Pohuwato</b>	<b>2 763,0</b>	<b>2 129,4</b>	<b>4 892,4</b>

Sumber/Source: Dinas Pertanian Kabupaten Pohuwato/Agriculture Service of Pohuwato Regency

**Tabel**  
**Table** 5.3.3

**Luas Lahan Tegal/Kebun, Ladang/Huma, dan Lahan yang Sementara Tidak diusahakan Menurut Kecamatan di Kabupaten Pohuwato (hektar), 2020**  
**Area of Dry Field/Garden, Shifting Cultivation, Land and Temporarily Unused Land by Subdistrict in Pohuwato Regency (hectare), 2020**

Kecamatan Subdistrict	Tegal/Kebun Dry Field/Garden	Ladang/Huma Shifting Cultivation	Sementara Tidak Diusahakan Temporarily Unused
(1)	(2)	(3)	(4)
Popayato	2 020,0	580,0	163,0
Popayato Barat	2 881,0	1 003,0	1 142,0
Popayato Timur	4 861,0	2 019,0	1 925,0
Lemito	2 750,0	1 987,0	6 842,0
Wanggarasi	4 383,0	378,0	353,0
Marisa	1 490,0	46,0	84,0
Patilanggio	4 459,0	1 071,0	1 538,0
Buntulia	2 108,0	856,0	404,0
Duhiadaa	355,0	338,2	132,2
Randangan	8 078,0	274,0	75,0
Taluditi	11 865,0	3 823,0	722,0
Paguat	2 667,0	999,0	86,0
Dengilo	2 754,0	2 254,0	10 296,0
<b>Pohuwato</b>	<b>50 671,0</b>	<b>15 628,2</b>	<b>23 762,2</b>

Sumber/Source: Dinas Pertanian Kabupaten Pohuwato/Agriculture Service of Pohuwato Regency

**Tabel**  
**Table** 5.3.4**Luas Panen Padi Sawah dan Padi Ladang Menurut Kecamatan di Kabupaten Pohuwato (hektar), 2020**  
**Harvested Area of Wetland and Dryland Paddy by Subdistrict in Pohuwato Regency (hectare), 2020**

Kecamatan Subdistrict	Padi Sawah Wetland Paddy	Padi Ladang Dryland Paddy
(1)	(2)	(3)
Popayato	-	50
Popayato Barat	345.6	50
Popayato Timur	-	34
Lemito	-	-
Wanggarasi	-	95
Marisa	-	-
Patilanggio	657.1	-
Buntulia	573.8	-
Duhiadaa	2 315.5	-
Randangan	182.7	80
Taluditi	989.3	296
Paguat	264	-
Dengilo	694.4	205
<b>Pohuwato</b>	<b>6 022.4</b>	<b>810</b>

Sumber/Source: Dinas Pertanian Kabupaten Pohuwato/Agriculture Service of Pohuwato Regency



**5.4 PETERNAKAN  
LIVESTOCK**

**Tabel 5.4.1 Populasi Ternak Menurut Kecamatan dan Jenis Ternak di Kabupaten Pohuwato, 2020**  
*Table Livestock Population by Subdistrict and Kind of Livestock in Pohuwato Regency, 2020*

Kecamatan Subdistrict	Sapi Perah Dairy Cattle	Sapi Potong Beef Cattle	Kuda Horse	Kambing Goat	Kelinci Rabbit	Babi Pig
(1)	(2)	(3)	(4)	(5)	(6)	(7)
Popayato	-	2 862	-	1 901	-	654
Popayato Barat	-	1 988	-	916	-	674
Popayato Timur	-	2 763	-	795	-	2 066
Lemito	-	2 537	-	731	-	606
Wanggarasi	-	1 374	-	491	-	319
Marisa	-	1 254	-	1 248	-	229
Patilanggio	-	2 880	-	633	-	-
Buntulia	-	1 913	-	799	-	-
Duhiadaa	-	2 527	-	1 896	-	-
Randangan	-	6 972	-	1 663	-	1 016
Taluditi	-	2 706	-	953	-	556
Paguat	-	2 699	-	1 406	-	-
Dengilo	-	1 766	-	1 351	-	403
<b>Pohuwato</b>	<b>-</b>	<b>34 241</b>	<b>-</b>	<b>14 783</b>	<b>-</b>	<b>6 523</b>

Sumber/Source: Dinas Pertanian Kabupaten Pohuwato/Agriculture Service of Pohuwato Regency

**Tabel**  
**Table** 5.4.2

**Populasi Unggas Menurut Kecamatan dan Jenis Unggas di Kabupaten Pohuwato, 2020**  
*Poultry Population by Subdistrict and Kind of Poultry in Pohuwato Regency, 2020*

Kecamatan Subdistrict	Ayam Kampung Native Chicken	Ayam Petelur Layer	Ayam Pedaging Broiler	Itik Duck	Itik Manila Muscovy Duck	Merpati Pigeon
(1)	(2)	(3)	(4)	(5)	(6)	(7)
Popayato	11 182	-	-	475	626	...
Popayato Barat	8 394	-	-	446	-	...
Popayato Timur	9 681	-	-	519	-	...
Lemito	13 737	-	-	433	437	...
Wanggarasi	13 638	-	-	513	477	...
Marisa	25 177	2 400	-	151	452	...
Patilanggio	49 518	-	-	949	867	...
Buntulia	41 026	1 000	-	1 545	571	...
Duhiadaa	15 424	-	-	20 69	1 074	...
Randangan	64 804	7 000	-	1 071	826	...
Taluditi	28 405	-	-	1 384	953	...
Paguat	43 091	-	-	213	561	...
Dengilo	43 100	-	-	964	564	...
<b>Pohuwato</b>	<b>367 177</b>	<b>10 400</b>	<b>-</b>	<b>10 732</b>	<b>7 408</b>	<b>1 095</b>

Sumber/Source: Dinas Pertanian Kabupaten Pohuwato/Agriculture Service of Pohuwato Regency

**Tabel** 5.4.3 **Jumlah Ternak yang Dipotong Menurut Kecamatan dan Jenis Ternak di Kabupaten Pohuwato, 2020**  
**Table** *Livestock Slaughtered by Subdistrict and Kind of Livestock in Pohuwato Regency, 2020*

Kecamatan Subdistrict	Sapi Perah Dairy Cattle	Sapi Potong Beef Cattle	Kuda Horse	Kambing Goat	Kelinci Rabbit	Babi Pig
(1)	(2)	(3)	(4)	(5)	(6)	(7)
Popayato	-	54	-	4	-	...
Popayato Barat	-	24	-	9	-	...
Popayato Timur	-	30	-	0	-	...
Lemito	-	38	-	2	-	...
Wanggarasi	-	18	-	1	-	...
Marisa	-	737	-	3	-	...
Patilanggio	-	35	-	0	-	...
Buntulia	-	39	-	1	-	...
Duhiadaa	-	34	-	1	-	...
Randangan	-	69	-	12	-	...
Taluditi	-	28	-	1	-	...
Paguat	-	56	-	0	-	...
Dengilo	-	13	-	0	-	...
<b>Pohuwato</b>	-	<b>1 175</b>	-	<b>34</b>	-	...

Sumber/Source: Dinas Pertanian Kabupaten Pohuwato/Agriculture Service of Pohuwato Regency

**Tabel**  
**Table** 5.4.4

**Produksi Daging Ternak Menurut Kecamatan dan Jenis Ternak di Kabupaten Pohuwato (kg), 2019-2020**  
**Meat Production by Subdistrict and Kind of Livestock in Pohuwato Regency (kg), 2019-2020**

Kecamatan Subdistrict	Sapi Potong Beef Cattle		Kambing Goat		Babi Pig	
	2019	2020	2019	2020	2019	2020
(1)	(2)	(3)	(4)	(5)	(6)	(7)
Popayato	22 889	4 320	266	...	-	...
Popayato Barat	18 176	1 920	177	...	57	...
Popayato Timur	24 011	2 400	215	...	172	...
Lemito	24 908	3 040	152	...	57	...
Wanggarasi	17 728	1 440	127	...	115	...
Marisa	21 094	47 430,8	215	...	-	...
Patilanggio	24 460	2 800	177	...	-	...
Buntulia	21 318	3 120	190	...	-	...
Duhiadaa	21 318	2 720	164	...	-	...
Randangan	25 133	5 520	164	...	172	...
Taluditi	6 732	2 240	152	...	-	...
Paguat	10 196	4 480	100	...	-	...
Dengilo	10 000	1 040	77	...	115	...
<b>Pohuwato</b>	<b>247 962</b>	<b>82 470,8</b>	<b>2 176</b>	<b>164,45</b>	<b>689</b>	<b>...</b>

Sumber/Source: Dinas Pertanian Kabupaten Pohuwato/Agriculture Service of Pohuwato Regency

**Tabel**  
**Table 5.4.5**
**Produksi Daging Unggas Menurut Kecamatan dan Jenis Unggas di Kabupaten Pohuwato (kg), 2019-202**  
**Poultry Meat Production by Subdistrict and Kind of Poultry in Pohuwato Regency (kg), 2019-2020**

Kecamatan Subdistrict	Ayam Kampung Native Chicken		Ayam Pedaging Broiler		Itik Manila Muscovy Duck	
	2019	2020	2019	2020	2019	2020
(1)	(2)	(3)	(4)	(5)	(6)	(7)
Popayato	890,00	...	-	...	-	...
Popayato Barat	597,00	...	-	...	1,05	...
Popayato Timur	705,00	...	-	...	-	...
Lemito	178,00	...	-	...	-	...
Wanggarasi	536,00	...	-	...	-	...
Marisa	189,00	...	-	...	-	...
Patilanggio	172,00	...	-	...	-	...
Buntulia	133,00	...	-	...	-	...
Duhiadaa	135,00	...	-	...	-	...
Randangan	268,00	...	-	...	14,95	...
Taluditi	600,00	...	-	...	5,00	...
Paguat	268,00	...	-	...	-	...
Dengilo	332,00	...	-	...	-	...
<b>Pohuwato</b>	<b>5 003,00</b>	<b>...</b>	<b>-</b>	<b>15.727,14</b>	<b>19,95</b>	<b>...</b>

Sumber/Source: Dinas Pertanian Kabupaten Pohuwato/Agriculture Service of Pohuwato Regency

## 5.5 PERIKANAN FISHERY

**Tabel** 5.5.1 **Jumlah Rumah Tangga Perikanan Laut Menurut Kecamatan di Kabupaten Pohuwato, 2019-2020**  
**Table** 5.5.1 **Number of Fish Capture by Subdistrict in Pohuwato Regency, 2019-2020**

Kecamatan Subdistrict	Perikanan Laut Marine Fisheries		Nelayan Fisherman	
	2019	2020	2019	2020
(1)	(2)	(3)	(4)	(5)
Popayato	369	377	678	678
Popayato Barat	198	202	390	390
Popayato Timur	66	71	147	147
Lemito	182	211	378	378
Wanggarasi	76	90	178	178
Marisa	425	457	783	783
Patilanggjo	32	38	64	64
Buntulia	20	24	42	42
Duhiadaa	187	214	398	398
Randangan	141	147	285	285
Taluditi	-	-	-	-
Paguat	520	533	995	995
Dengilo	-	-	-	-
<b>Pohuwato</b>	<b>2 216</b>	<b>2 364</b>	<b>4 333</b>	<b>4 338</b>

Sumber/Source: Dinas Perikanan Kabupaten Pohuwato/Fishery Service of Pohuwato Regency

**Tabel**  
**Table** 5.5.2

**Produksi dan Nilai Perikanan Tangkap Menurut  
Kecamatan di Kabupaten Pohuwato, 2020**  
*Production and Value of Fish Capture by Subdistrict in  
Pohuwato Regency, 2020*

Kecamatan Subdistrict	Perikanan Laut Marine Fisheries	
	Volume Produksi (Ton) Production Volume (Ton)	Nilai (Rupiah) Value (Rupiah)
(1)	(2)	(3)
Popayato	1 344,52	55 163 811 499
Popayato Barat	697,17	40 908 860 542
Popayato Timur	725,53	22 719 837 503
Lemito	1 660,49	41 880 691 364
Wanggarasi	1 444,12	30 340 590 875
Marisa	9 223,56	188 404 132 007
Patilanggio	367,85	21 029 139 630
Buntulia	-	-
Duhiadaa	3 168,69	45 116 127.812
Randangan	281,08	27 692 642.760
Taluditi	-	-
Paguat	7 235,32	163 307 868.902
Dengilo	-	-
<b>Pohuwato</b>	<b>26 148,33</b>	<b>636 563 702 895</b>

Sumber/Source: Dinas Perikanan Kabupaten Pohuwato/Fishery Service of Pohuwato Regency

**Tabel**  
**Table** 5.5.3

**Produksi dan Nilai Perikanan Tangkap Menurut Kecamatan dan Komoditas Utama di Kabupaten Pohuwato, 2020**  
*Production and Value of Fish Capture by Subdistrict and Main Comodity in Pohuwato Regency, 2020*

Kecamatan Subdistrict	Cakalang Skipjack Fish		Tongkol Mackarel Tuna	
	Volume Produksi (Ton) Production Volume (Ton)	Nilai (Rupiah) Value (Rupiah)	Volume Produksi (Ton) Production Volume (Ton)	Nilai (Rupiah) Value (Rupiah)
	(1)	(2)	(3)	(4)
Popayato	231,00	4 620 000 000	38,00	570 000 000
Popayato Barat	116,00	2 320 000 000	21,00	315 000 000
Popayato Timur	51,00	1 020 000 000	26,00	390 000 000
Lemito	112,00	2 240 000 000	53,00	795 000 000
Wanggarasi	256,00	5 120 000 000	78,00	1 170 000 000
Marisa	1674,00	33 480 000 000	1 187,36	17 810 400 000
Patilanggio	22,00	440 000 000	64,00	960 000 000
Buntulia	-	-	-	-
Duhiadaa	425,00	8 500 000 000	345,00	5 175 000 000
Randangan	43,00	860 000 000	34,00	510 000 000
Taluditi	-	-	-	-
Paguat	1214,00	24 280 000 000	976,58	14 648 700 000
Dengilo	-	-	-	-
<b>Pohuwato</b>	<b>4144,00</b>	<b>82 880 000 000</b>	<b>2 822,94</b>	<b>42 344 100 000</b>



Lanjutan Tabel/Continued Table 5.5.3

Kecamatan Subdistrict	Tuna Tuna		Udang Shrimp	
	Volume Produksi (Ton) Production Volume (Ton)	Nilai (Rupiah) Value (Rupiah)	Volume Produksi (Ton) Production Volume (Ton)	Nilai (Rupiah) Value (Rupiah)
(1)	(6)	(7)	(8)	(9)
Popayato	163,00	3 260 000 000	-	-
Popayato Barat	75,00	1 500 000 000	-	-
Popayato Timur	56,00	1 120 000 000	-	-
Lemito	85,00	1 700 000 000	-	-
Wanggarasi	132,00	2 640 000 000	-	-
Marisa	2 252,18	45 043 600 000	-	-
Patilanggio	22,00	440 000 000	-	-
Buntulia	-	-	-	-
Duhiadaa	425,48	8 509 600 000	-	-
Randangan	54,00	1 080 000 000	-	-
Taluditi	-	-	-	-
Paguat	1 588,15	31 763 000 000	-	-
Dengilo	-	-	-	-
<b>Pohuwato</b>	<b>4 852,81</b>	<b>97 056 200 000</b>	<b>-</b>	<b>-</b>

Lanjutan Tabel/Continued Table 5.5.3

Kecamatan Subdistrict	Lainnya Other		Jumlah Total	
	Volume Produksi (Ton) Production Volume (Ton)	Nilai (Rupiah) Value (Rupiah)	Volume Produksi (Ton) Production Volume (Ton)	Nilai (Rupiah) Value (Rupiah)
(1)	(10)	(11)	(12)	(13)
Popayato	912,52	46 713 811 499	1 344,52	55 163 811 499
Popayato Barat	485,17	36 773 860 542	697,17	40 908 860 542
Popayato Timur	592,53	20 189 837 503	725,53	22 719 837 503
Lemito	1 410,49	37 145 691 364	1 660,49	41 880 691 364
Wanggarasi	978,12	21 410 590 875	1 444,12	30 340 590 875
Marisa	4 110,02	92 070 132 007	9 223,56	188 404 132 007
Patilanggio	259,85	19 189 139 630	367,85	21 029 139 630
Buntulia	-	-	-	-
Duhiadaa	1 973,21	22 931 527 812	3 168,69	45 116 127 812
Randangan	150,08	25 242 642 760	281,08	27 692 642 760
Taluditi	-	-	-	-
Paguat	3 456,59	92 616 168 902	7 235,32	163 307 868 902
Dengilo	-	-	-	-
<b>Pohuwato</b>	<b>14 328,58</b>	<b>414 283 402 895</b>	<b>26 148,33</b>	<b>636 563 702 895</b>

Sumber/Source: Dinas Perikanan Kabupaten Pohuwato/Fishery Service of Pohuwato Regency

**Tabel**  
**Table** 5.5.4

**Jumlah Rumah Tangga Perikanan Budidaya Menurut Kecamatan dan Jenis Budidaya di Kabupaten Pohuwato, 2020**  
**Number of Aquaculture Households by Subdistrict and Type Aquaculture in Pohuwato Regency, 2020**

<b>Kecamatan Subdistrict</b>	<b>Budidaya Laut Marine Culture</b>	<b>Tambak Brackish Water Pond</b>	<b>Kolam Fresh Water Pond</b>	<b>Keramba Cage</b>	<b>Jaring Apung Floating Cage Net</b>	<b>Jumlah Total</b>
(1)	(2)	(3)	(4)	(5)	(6)	(7)
Popayato	30	189	-	-	-	219
Popayato Barat	10	183	-	-	-	193
Popayato Timur	40	30	-	-	-	70
Lemito	5	110	10	-	-	125
Wanggarasi	-	87	10	-	-	97
Marisa	1	-	-	-	51	52
Patilanggio	-	40	10	-	20	70
Buntulia	-	-	-	-	-	-
Duhiadaa	-	72	28	-	10	110
Randangan	-	362	-	-	-	362
Taluditi	-	-	30	-	-	30
Paguat	35	96	10	-	-	141
Dengilo	-	-	30	-	-	30
<b>Pohuwato</b>	<b>121</b>	<b>1 169</b>	<b>128</b>	<b>-</b>	<b>81</b>	<b>1 499</b>

Sumber/Source: Dinas Perikanan Kabupaten Pohuwato/Fishery Service of Pohuwato Regency

**Tabel**  
**Table** 5.5.5

**Produksi dan Nilai Perikanan Budi Daya Menurut Kecamatan dan Jenis Kegiatan di Kabupaten Pohuwato, 2020**

*Production and Value of Aquaculture by Subdistrict and Type of Activity in Pohuwato Regency, 2020*

Kecamatan Subdistrict	Pembesaran Enlargement		Pembenihan (1000 ekor) Hatchery (1000 fish)	
	Volume Produksi (Ton) Production Volume (Ton)	Nilai (Rupiah) Value (Rupiah)	Volume Produksi (Ton) Production Volume (Ton)	Nilai (Rupiah) Value (Rupiah)
(1)	(2)	(3)	(4)	(5)
Popayato	1 792,05	47 411 860 000	-	-
Popayato Barat	2 203,49	58 848 000 000	-	-
Popayato Timur	270,00	3 240 000 000	-	-
Lemito	2 484,75	59 956 855 000	-	-
Wanggarasi	1 950,00	57 600 000 000	-	-
Marisa	-	-	-	-
Patilanggio	1 746,33	50 056 110 000	-	-
Buntulia	-	-	-	-
Duhiadaa	1 621,30	48 754 000 000	-	-
Randangan	8 201,81	138 355 835 000	-	-
Taluditi	1,27	36 100 000	-	-
Paguat	1 372,69	35 534 050 000	460 000,00	23 000 000
Dengilo	1,35	38 000 000	37 000,00	18 500 000
<b>Pohuwato</b>	<b>21 645,04</b>	<b>499 830 810 000</b>	<b>497 000,00</b>	<b>41 500 000</b>

Sumber/Source: Dinas Perikanan Kabupaten Pohuwato/Fishery Service of Pohuwato Regency

**5.6 KEHUTANAN  
FORESTRY**

**Tabel 5.6.1 Luas Kawasan Hutan Menurut Kabupaten di Provinsi  
Table Gorontalo (ha), 2020  
Forest Area by Regency in Gorontalo Province (ha), 2020**

<b>Kecamatan Subdistrict</b>	<b>Hutan Lindung/ Protected forest</b>	<b>Suaka Alam/ Pelestarian Alam / Nature Preservation</b>	<b>Hutan Produksi Terbatas/ Limited production forest</b>
(1)	(2)	(3)	(4)
Boalemo	28 514,52	10 970,62	44 240,78
Gorontalo	13 124,94	24 777,84	41 899,34
Pohuwato	136 582,81	39 707,97	83 304,44
Bone Bolango	15 634,23	104 855,72	18 830,08
Gorontalo Utara	8 021,54	16 210,33	64 388,66
Kota Gorontalo	470,48	-	-
<b>Provinsi Gorontalo</b>	<b>202 348,52</b>	<b>196 522,47</b>	<b>252 663,30</b>

Lanjutan Tabel/*Continued Table 5.6.1*

<b>Kecamatan Subdistrict</b>	<b>Hutan Produksi Tetap/ Persistent Production Forest</b>	<b>Hutan Produksi Terbatas/ Converted production forest</b>	<b>Jumlah Luas Hutan dan Perairan/ Total area of forests and water</b>
(1)	(5)	(6)	(7)
Boalemo	14 537,49	4 783,09	103 046,50
Gorontalo	17 714,06	2 395,33	99 911,51
Pohuwato	41 476,29	10 522,52	311 594,03
Bone Bolango	824,10	-	140 144,13
Gorontalo Utara	15 540,08	5 554,01	109 714,62
Kota Gorontalo	-	-	470,48
<b>Pohuwato</b>	<b>90 092,02</b>	<b>23 254,95</b>	<b>764 881,27</b>

Catatan/*Notes*: 1 Berdasarkan Keputusan Menteri Lingkungan Hidup dan Kehutanan Tentang Penunjukkan Kawasan Hutan dan Perairan Serta Tata Guna Hutan Kesepakatan (TGHK)/Based on Environment and Forestry Ministerial Decree on The Designation of Provincial Forest Area, Inland Water, Coastal and Marine Ecosystem and Forest Land Use by Concensus

Sumber/*Source*: Dinas Kehutanan Provinsi Gorontalo/Regional Office of Forestry of Gorontalo Province





# INDUSTRI, PERTAMBANGAN, DAN ENERGI

*industry, mining, and energy*

## KEADAAN AIR DI KABUPATEN POHUWATO

*Condition of Water in Pohuwato Regency*

**2020**

**2.064.407**

Jumlah Air Disalurkan (m<sup>3</sup>)  
*Distributed Water (m<sup>3</sup>)*



**19.641**

Jumlah Pelanggan Air  
*Number of Water Customers*

**8.810.462.050**

Nilai Air Tersalurkan (Rp)  
*Distributed Water Value (Rp)*

Rp100.000





**PENJELASAN TEKNIS**

1. Pengumpulan data industri besar dan sedang dilakukan melalui Survei Industri Besar dan Sedang yang dilaksanakan setiap tahun secara lengkap (sensus) sejak tahun 1975. Survei Industri Besar dan Sedang mencakup semua perusahaan industri yang mempunyai tenaga kerja 20 orang atau lebih dengan menggunakan kuesioner II A.
2. Klasifikasi industri yang digunakan dalam survei ini berdasarkan kepada Klasifikasi Baku Lapangan Usaha Indonesia (KBLI). KBLI adalah klasifikasi lapangan usaha yang berdasar kepada International Standard Industrial Classification of All Economic Activities (ISIC) revisi 4 yang telah disesuaikan dengan kondisi Indonesia.
3. **Industri manufaktur** adalah suatu kegiatan ekonomi yang melakukan kegiatan mengubah suatu barang dasar secara mekanis, kimia, atau dengan tangan sehingga menjadi barang jadi/setengah jadi, dan atau barang yang kurang nilainya menjadi barang yang lebih tinggi nilainya, dan sifatnya lebih dekat kepada pemakai akhir. Termasuk dalam kegiatan ini adalah jasa industri dan pekerjaan perakitan.

**TECHNICAL NOTES**

1. *Data collection of large and medium scale manufacturing is conducted through The Large and Medium Manufacturing Establishment Survey that has been done annually for all industries (census) since 1975. Large and Medium Manufacturing Establishment Survey covers all manufactures/industries with 20 workers or more by questionnaire II A.*
2. *The industrial classification adopted in this survey refers to the Klasifikasi Baku Lapangan Usaha Indonesia (KBLI). KBLI is classification of economic activities based on the International Standard Industrial Classification of All Economic Activities (ISIC rev 4) that has been modified according to the local condition in Indonesia.*
3. **Manufacturing industry** *is defined as an economic activity processing basic goods mechanically, chemicals or manually into final or intermediate goods. It is also defined as processing of lower value goods into higher value goods as final or intermediate products. The activities also include services for manufacturing and assembling.*

4. **Jasa industri** adalah kegiatan industri yang melayani keperluan pihak lain. Pada kegiatan ini bahan baku disediakan oleh pihak lain sedangkan pihak pengolah hanya melakukan pengolahannya dengan mendapat imbalan sebagai balas jasa (upah maklon).
5. **Perusahaan atau usaha industri** adalah suatu unit (kesatuan) usaha yang melakukan kegiatan ekonomi, bertujuan menghasilkan barang atau jasa, terletak pada suatu bangunan atau lokasi tertentu, dan mempunyai catatan administrasi tersendiri mengenai produksi dan struktur biaya serta ada seorang atau lebih yang bertanggung jawab atas usaha tersebut.
6. **Industri manufaktur** dikelompokkan ke dalam 4 golongan berdasarkan banyaknya pekerja, yaitu: industri besar (100 orang pekerja atau lebih), industri sedang/menengah (20–99 orang pekerja), industri kecil (5–19 orang pekerja), dan industri mikro (1–4 orang pekerja).
7. **Pelanggan** adalah individu atau kelompok, baik rumah tangga, perusahaan atau institusi non profit yang membeli air bersih dari perusahaan air bersih.
8. **Air disalurkan** adalah volume air bersih dari perusahaan air bersih
4. **Services for manufacturing** is defined as a manufacturing activity which serving other manufacturing establishments. In this case, raw materials are supplied by others while the workers are paid as a compensation for processing raw materials.
5. **A manufacturing establishment** is defined as a production unit engaged in economic activity, producing goods or services, located in a building or in a certain location, keeping a business record concerning the production and cost structure, and having a person or more that are responsible to those activities.
6. **Manufacturing industries** are categorized into four groups, based on the number of employees: large scale manufacturing (100 employees or more), medium scale manufacturing (20–99 employees), small scale manufacturing (5–19 employees), and micro industry (1–4 employees).
7. **Customers** are individuals or groups, whether household, company or non-profit institutions that buy water supply from water supply establishment.
8. **Distributed water** is the volume of water supply from establishment.

**ULASAN**

Data mengenai energi diperoleh dari PLN Unit Marisa untuk energi listrik dan PDAM Tirta Maleo untuk energi air bersih. Pada tahun 2020, jumlah pelanggan yang tercatat di PLN Unit Marisa adalah sebanyak 38.218 pelanggan. Jumlah ini mengalami kenaikan untuk setiap tahunnya. Untuk jumlah pelanggan air bersih yang terdaftar di PDAM Tirta Maleo tercatat sebanyak 19.641 pelanggan. 95% pelanggan air bersih di PDAM Tirta Maleo didominasi dari kalangan rumah tangga. Kecamatan Marisa merupakan kecamatan dengan jumlah pelanggan air bersih terbanyak di Kabupaten Pohuwato.

Dari sektor industri, jumlah perusahaan industri yang tercatat di Dinas Koperasi, Industri dan Perdagangan Kabupaten Pohuwato mencapai 3.042 perusahaan selama tahun 2020. 1.947 perusahaan merupakan perusahaan dengan klasifikasi industri pangan. Industri pangan mampu menyerap tenaga kerja sebanyak 3.042 tenaga kerja.

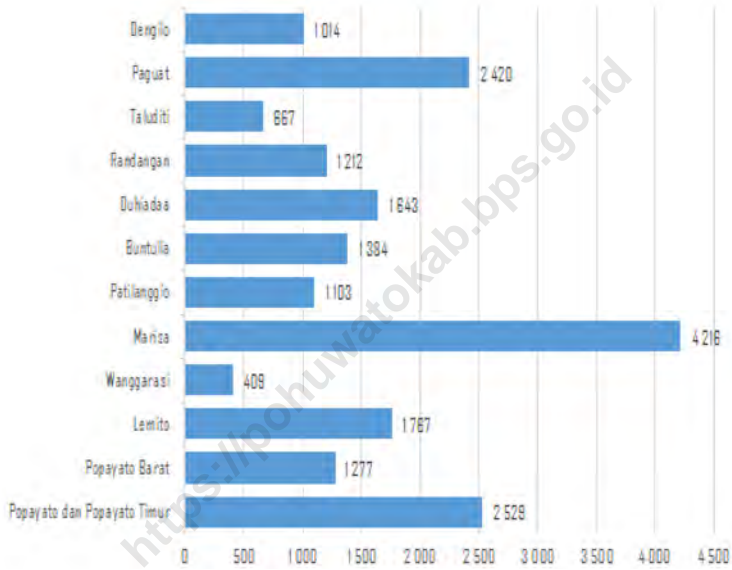
**DESCRIPTION**

*Data on energy was obtained from PLN Marisa Unit for electricity and PDAM Tirta Maleo for clean water. In 2020, the number of customers registered at the PLN Marisa Unit was 38,218 customers. This number has increased for each year. For the number of clean water customers registered at PDAM Tirta Maleo, there are 19,641 customers. 95% of clean water customers in PDAM Malerta are dominated by households. Marisa subdistrict is the subdistrict with the highest number of clean water customers in Pohuwato Regency.*

*From the industrial sector, the number of industrial companies registered in the Cooperative, Industrial and Trade Agency of Pohuwato Regency reached 3,042 companies during 2020. 1,947 companies are companies with food industry classification. The food industry is able to absorb 3,042 workers.*

**Gambar** 6.1  
**Figures**

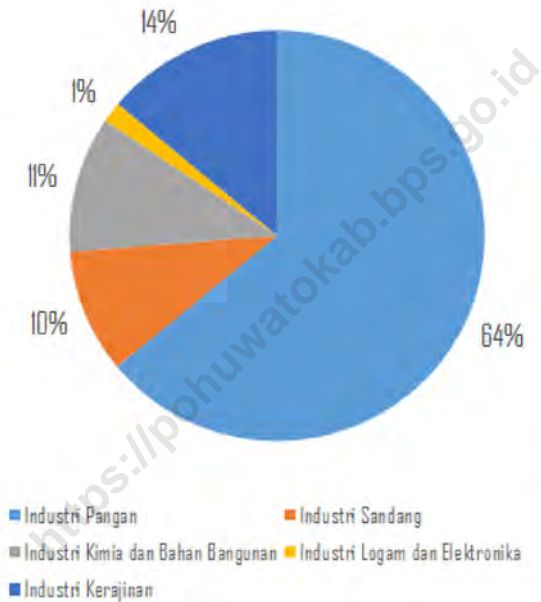
**Jumlah Pelanggan PDAM Tirta Maleo Menurut Kecamatan di Kabupaten Pohuwato, 2020**  
**Number of Customers of Tirta Maleo PDAM by Subdistrict in Pohuwato Regency, 2020**



Sumber/Source: PDAM Tirta Maleo/PDAM Tirta Maleo

**Gambar** 6.2  
**Figures**

**Persentase Perusahaan Menurut Klasifikasi Industri di Kabupaten Pohuwato (%), 2020**  
**Percentage of Establishment by Industrial Classification in Pohuwato Regency (%), 2020**



Sumber/Source: Dinas Koperasi, Industri dan Perdagangan Kabupaten Pohuwato  
Cooperative, Industry, and Trade Service of Pohuwato Regency

## 6.1 ENERGY

**Tabel 6.1.1** Daya Terpasang, Produksi, dan Distribusi Listrik PT. PLN (Persero) pada Cabang/Ranting PLN di Kabupaten Pohuwato, 2016-2020  
**Installed Electricity Power, Production, and Distribution of PT. PLN (Persero) at PLN Branch in Pohuwato Regency, 2016-2020**

Tahun Year	Daya Terpasang Installed Electricity Power (KW)	Produksi Listrik Electricity Production (KWh)	Listrik Terjual Electricity Sold (KWh)	Dipakai Sendiri Own Used (KWh)	Susut/ Hilang Shrinkage/ Lost (KWh)
(1)	(2)	(3)	(4)	(5)	(6)
2016	108 775	75 490 263	64 969 967	45 294	10 475 002
2017	104 780	80 372 304	69 173 909	45 963	11 152 432
2018	103 459	88 980 711	76 371 252	10 829	12 598 630
2019	...	...	...	...	...
2020	...	...	...	...	...

Catatan/Note: Data tahun 2020 belum tersedia/Data for 2020 is not yet available

Sumber/Source: PLN Unit Marisa/Unit PLN of Marisa

**Tabel**  
**Table** 6.1.2**Jumlah Pelanggan Listrik Menurut Kecamatan di  
Kabupaten Pohuwato, 2018–2020**  
*Number of Electricity Customers by Subdistrict in Pohuwato  
Regency, 2018–2020*

<b>Kecamatan Subdistrict</b>	<b>2018</b>	<b>2019</b>	<b>2020</b>
(1)	(2)	(3)	(4)
Popayato	2 307	...	2 542
Popayato Barat	1 423	...	1 935
Popayato Timur	1 632	...	2 367
Lemito	2 449	...	1 912
Wanggarasi	1 121	...	1 267
Marisa	6 251	...	6 395
Patilanggio	1 804	...	2 304
Buntulia	2 540	...	3 075
Duhiadaa	2 766	...	3 194
Randangan	3 736	...	4 423
Taluditi	2 013	...	2 184
Paguat	3 985	...	4 798
Dengilo	1 281	...	1 822
<b>Pohuwato</b>	<b>33 308</b>	<b>36 589</b>	<b>38 218</b>

Catatan/Note: Data tahun 2020 tidak tersedia untuk level kecamatan/Data for 2020 is not available at the subdistrict level  
 Sumber/Source: PLN Unit Marisa/Unit PLN of Marisa



**Tabel 6.1.3** Jumlah Pelanggan dan Air yang Disalurkan Menurut Kecamatan di Kabupaten Pohuwato, 2020  
**Table** Number of Customers and Distributed Water by Subdistrict in Pohuwato Regency, 2020

Kecamatan Subdistrict	Pelanggan Number of Customers	Air Disalurkan Distributed Water (m <sup>3</sup> )	Nilai Value (Rp)
(1)	(2)	(3)	(4)
Popayato dan Popayato Timur	2 529	225 832	906 358 450
Popayato Barat	1 277	129 123	396 227 200
Lemito	1 767	139 190	600 007 450
Wanggarasi	409	4 848	36 637 650
Marisa	4 216	707 682	3 277 364 550
Patilanggio	1 103	4 334	35 247 000
Buntulia	1 384	186 036	821 437 650
Duhiadaa	1 643	153 888	651 608 450
Randangan	1 212	31 850	202 682 800
Taluditi	667	73 792	224 553 750
Paguat	2 420	314 109	1 312 895 250
Dengilo	1 014	93 723	345 441 850
<b>Pohuwato</b>	<b>19 641</b>	<b>2 064 407</b>	<b>8 810 462 050</b>

Sumber/Source: PDAM Tirta Maleo/PDAM Tirta Maleo

**Tabel**  
**Table** 6.1.4**Jumlah Pelanggan dan Air yang Disalurkan Menurut Tipe Pelanggan di Kabupaten Pohuwato, 2020**  
**Number of Customers and Distributed Water by Type of Customer in Pohuwato Regency, 2020**

<b>Tipe Pelanggan</b> <i>Type of Customer</i>	<b>Pelanggan</b> <i>Number of Customers</i>	<b>Air Disalurkan</b> <i>Distributed Water</i> <b>(m<sup>3</sup>)</b>	<b>Nilai</b> <i>Value</i> <b>(Rp)</b>
(1)	(2)	(3)	(4)
Sosial <i>Social</i>	502	133 029	319 086 050
Rumah Tangga <i>Household</i>	18 788	1 803 333	7 429 810 750
Instansi Pemerintah <i>Government Institution</i>	218	99 719	819 040 250
Niaga <i>Trade</i>	126	26 381	219 998 750
Industri <i>Industry</i>	7	1 945	22 526 250
Khusus <i>Exclusive</i>	-	-	-
<b>Jumlah/Total</b>	<b>19 641</b>	<b>2 064 407</b>	<b>8 810 462 050</b>

Sumber/Source: PDAM Tirta Maleo/PDAM Tirta Maleo

## 6.2 INDUSTRI INDUSTRY

**Tabel** 6.2.1 **Jumlah Perusahaan, Tenaga Kerja, dan Nilai Produksi (ribu rupiah) Menurut Klasifikasi Industri di Kabupaten Pohuwato, 2020**  
**Number of Establishment, Employees, and Production Value (thousand rupiah) by Industrial Classification in Pohuwato Regency, 2020**

<b>Klasifikasi Industri</b> <i>Industrial Classification</i>	<b>Perusahaan</b> <i>Establishments</i>	<b>Tenaga Kerja</b> <i>Employee</i>	<b>Nilai Produksi</b> <i>Production Value</i>
(1)	(2)	(3)	(4)
Industri Pangan <i>Food Industry</i>	1 947	3 042	32 774 636
Industri Sandang <i>Industrial Clothing</i>	297	483	6 565 382
Industri Kimia dan Bahan Bangunan <i>Chemical Industry and Building Materials</i>	326	997	40 178 441
Industri Logam dan Elektronika <i>Metal and Electronics Industry</i>	49	127	4 329 577
Industri Kerajinan <i>Handicraft Industry</i>	423	831	15 260 434
<b>Pohuwato</b>	<b>3 042</b>	<b>5 480</b>	<b>99 108 470</b>

Sumber/Source: Dinas Koperasi, Industri dan Perdagangan Kabupaten Pohuwato  
*Cooperative, Industry, and Trade Service of Pohuwato Regency*




# PARIWISATA

*tourism*

## PARIWISATA KABUPATEN POHUWATO

*Tourism in  
Pohuwato Regency*

**2020**



Total Wisatawan di Kabupaten Pohuwato, 2015-2020



**PENJELASAN TEKNIS**

1. Wisatawan mancanegara (wisman) ialah setiap pengunjung yang mengunjungi suatu negara di luar tempat tinggalnya, didorong oleh satu atau beberapa keperluan tanpa bermaksud memperoleh penghasilan di tempat yang dikunjungi dan lamanya kunjungan tersebut tidak lebih dari satu tahun (12 bulan). Definisi ini mencakup 2 (dua) kategori wisatawan mancanegara, yaitu :
  - Wisatawan (turis) ialah setiap pengunjung seperti definisi di atas yang tinggal paling sedikit 24 jam, akan tetapi tidak lebih dari 1 (satu) tahun di tempat yang dikunjungi, dengan maksud antara lain: berlibur, rekreasi, olah raga, bisnis, menghadiri pertemuan, studi, dan kunjungan dengan alasan kesehatan.
  - Excursionist ialah setiap pengunjung seperti definisi di atas yang tinggal kurang dari 24 jam di tempat yang dikunjungi (termasuk "Cruise passengers"). Cruise Passengers ialah setiap pengunjung yang tiba di suatu negara di mana mereka tidak menginap di akomodasi yang tersedia di negara tersebut, misalnya dengan kapal laut.

**TECHNICAL NOTES**

1. *An International Visitor is any person visiting a country other than his usual place of residence for any reason other than for earning income in the country visited, and the length of stay is no more than one year (12 months). This definition covers two categories of foreign visitors, namely:*
  - *"Tourist" is any visitor staying for at least 24 hours, but no more than one year, in the country visited, with the intention of visiting, and for any of these purposes: Pleasure, recreation and sports, Business, visiting friends and relatives, missions, attending meetings, conferences, visit for health reasons and study.*
  - *"Excursionist" is any visitor staying less than 24 hours in the country visited including, "Cruise Passengers", i.e. visitors arriving in a country without staying in any accommodation available in the visited country.*
2. Rata-rata lama tinggal adalah
2. *Average length of stay is the*

rata-rata waktu tinggal wisatawan mancanegara di Indonesia untuk satu kali kunjungan.

*average stay duration of foreign visitor in Indonesia for one trip.*

3. Usaha penyediaan akomodasi adalah usaha yang menyediakan pelayanan penginapan yang dapat dilengkapi dengan pelayanan pariwisata lainnya. Usaha penyediaan akomodasi dapat berupa hotel, vila, pondok wisata, bumi perkemahan, persinggahan karavan, dan akomodasi lainnya yang digunakan untuk tujuan pariwisata.
  4. Hotel adalah penyediaan akomodasi secara harian berupa kamar-kamar di dalam satu bangunan yang dapat dilengkapi dengan jasa pelayanan makan dan minum, kegiatan hiburan dan atau fasilitas lainnya. Hotel terdiri dari hotel berbintang dan hotel non- bintang.
  5. Hotel bintang adalah usaha penyediaan jasa pelayanan penginapan, makan minum serta jasa lainnya bagi umum dengan menggunakan sebagian atau seluruh bangunan. Usaha ini dikelola secara komersial serta memenuhi ketentuan persyaratan sebagai hotel bintang (termasuk berlian) yang ditetapkan dalam surat keputusan instansi yang membinanya. Misalnya hotel bintang lima, hotel bintang empat dan seterusnya.
3. *The business of providing accommodation is a business that provides specialty services that can be equipped with other tourism services. It includes hotel, villa, cottage, camping, caravan stop, and other accommodation that are used for tourism purposes.*
  4. *Hotel is a daily supply of accommodation rooms within a building which can be equipped with eating and drinking services, entertainment activities and/or other facilities. Hotel consists of a classified hotel and a non-classified hotel.*
  5. *A star hotel is the business of providing an accommodation, eating and drinking as well as other services for the public by using a building or a part of a building. It is managed commercially and meets specified requirements as a star hotel (including diamonds) set forth in the decree of fostering agency. For example, five star hotel, four star hotel, and so on.*

6. Tingkat penghunian kamar hotel adalah persentase banyaknya malam kamar yang dihuni terhadap banyaknya malam kamar yang tersedia.
  7. Rata-rata lamanya tamu menginap adalah banyaknya malam tempat tidur yang terpakai (malam tamu) dengan banyaknya tamu yang menginap di hotel atau akomodasi lainnya.
  8. Rumah makan/restoran adalah usaha penyediaan jasa makanan dan minuman dilengkapi dengan perlengkapan untuk proses pembuatan, penyimpanan dan penyajian di suatu tempat tetap yang tidak berpindah-pindah dengan tujuan memperoleh keuntungan atau laba.
6. *Room occupancy rate is the number of room-nights occupied divided by the number of room-nights available, multiplied by 100 percent.*
  7. *Average length of stay is the number of bed-nights used (guest night) divided by the number of guests coming to spend the night at the accommodation.*
  8. *Restaurant is the business of providing an eating service and equipped with cooking tools, storage and presentation in a certain fixed place and have a purpose of gaining profit or income.*



**ULASAN**

Pariwisata merupakan salah satu aspek yang penting dalam pengembangan suatu daerah. Pariwisata dapat menggerakkan berbagai macam kegiatan ekonomi yang saling melengkapi dalam pelaksanaannya. Keadaan pariwisata di Kabupaten Pohuwato digambarkan dengan data jumlah wisatawan yang bersumber dari Dinas Pemuda, Olahraga dan Pariwisata Kabupaten Pohuwato. Selama tahun 2020, tercatat 4 orang wisatawan mancanegara yang berkunjung ke Kabupaten Pohuwato. Angka ini menurun cukup drastis dibanding tahun sebelumnya yang mencapai 10 wisatawan. Untuk wisatawan domestik mengalami penurunan dibanding tahun sebelumnya menjadi sebanyak 7.696 wisatawan domestik yang berkunjung ke Kabupaten Pohuwato. Hal ini dikarenakan adanya pandemi yang sedang terjadi di seluruh dunia. Dalam sektor penyediaan makanan dan minuman, terdapat 125 rumah makan yang tersebar di Kabupaten Pohuwato.

**DESCRIPTION**

*Tourism is one of the important aspects in the development of an area. Tourism can move a variety of economic activities that complement each other in its implementation. The tourism situation in Pohuwato Regency is illustrated by data on the number of tourists sourced from the Pohuwato Regency Youth, Sports and Tourism Office. During 2020, there were 4 foreign tourists visiting Pohuwato Regency. This figure has decreased quite dramatically compared to the previous year which reached 10 tourists. Domestic tourists decreased compared to the previous year to 7,696 domestic tourists visiting Pohuwato Regency. It decreases, because pandemic is happening all over the world. In the food and beverage supply sector, there are 125 restaurants spread across Pohuwato Regency.*

**Gambar** 7.1  
**Figures**

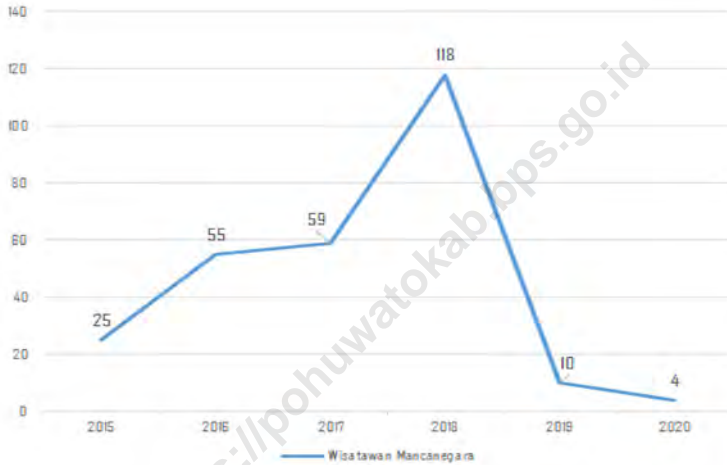
**Jumlah Rumah Makan/Restoran di Kabupaten Pohuwato, 2017–2020**  
**Number of Restaurants in Pohuwato Regency, 2017–2020**



Sumber/Source: Dinas Pemuda, Olah Raga dan Pariwisata Kabupaten Pohuwato/Youth, Sport and Tourism Service of Pohuwato Regency

**Gambar** 7.2  
**Figures**

**Jumlah Wisatawan Mancanegara di Kabupaten Pohuwato, 2015–2020**  
**Number of International Visitors in Pohuwato Regency, 2015–2020**



Sumber/Source: Dinas Pemuda, Olah Raga dan Pariwisata Kabupaten Pohuwato/Youth, Sport and Tourism Service of Pohuwato Regency

## 7.1 PARIWISATA TOURISM

**Tabel 7.1.1** Jumlah Rumah Makan/Restoran Menurut Kecamatan di Kabupaten Pohuwato, 2017–2020  
*Number of Restaurants by Subdistrict in Pohuwato Regency, 2017–2020*

Kecamatan Subdistrict	2017	2018	2019	2020
(1)	(2)	(3)	(4)	(5)
Popayato	6	6	12	12
Popayato Barat	4	4	5	5
Popayato Timur	6	6	7	7
Lemito	9	9	6	6
Wanggarasi	2	2	2	2
Marisa	48	48	58	65
Patilanggio	1	1	1	1
Buntulia	1	1	1	1
Duhiadaa	4	5	4	7
Randangan	12	12	10	10
Taluditi	-	-	-	-
Paguat	2	2	9	9
Dengilo	-	-	-	-
<b>Pohuwato</b>	<b>95</b>	<b>96</b>	<b>115</b>	<b>125</b>

Sumber/Source: Dinas Pemuda, Olah Raga dan Pariwisata Kabupaten Pohuwato/Youth, Sport and Tourism Service of Pohuwato Regency

**Tabel**  
**Table** 7.1.2

**Jumlah Wisatawan Mancanegara dan Domestik di  
Kabupaten Pohuwato, 2015–2020**  
*Number of International and Domestic Visitors in Pohuwato  
Regency, 2015–2020*

<b>Tahun</b> <i>Year</i>	<b>Wisatawan Mancanegara</b> <i>International Visitors</i>	<b>Wisatawan Domestik</b> <i>Domestic Visitors</i>	<b>Jumlah Total</b>
(1)	(2)	(3)	(4)
2015	25	9 696	9 721
2016	55	16 599	16 654
2017	59	32 260	32 319
2018	118	35 607	35 725
2019	10	38 696	38 706
2020	4	7 696	7 700

Sumber/Source: Dinas Pemuda, Olah Raga dan Pariwisata Kabupaten Pohuwato/Youth, Sport and Tourism Service of Pohuwato Regency



# TRANSPORTASI DAN KOMUNIKASI

*transportation and communication*

## KEADAAN TRANSPORTASI KABUPATEN POHUWATO

*Transportation Condition in  
Pohuwato Regency*



### 10.544



Jumlah Sepeda Bermotor  
yang Membayarkan Pajak  
*Total Motorcycles with Paid Taxes*

### 2020



### Jumlah Panjang Jalan Menurut Kondisi Jalan

*Total Road Length by Road Condition*





**PENJELASAN TEKNIS****TECHNICAL NOTES**

1. Kendaraan bermotor adalah setiap kendaraan yang digerakkan oleh peralatan teknik yang ada pada kendaraan tersebut, biasanya digunakan untuk angkutan orang atau barang di atas jalan raya selain kendaraan yang berjalan di atas rel. Kendaraan bermotor yang dicatat adalah semua jenis kendaraan kecuali kendaraan bermotor TNI/Polri dan Korps Diplomatik.
  2. Mobil penumpang adalah setiap kendaraan bermotor yang dilengkapi dengan tempat duduk untuk sebanyak-banyaknya delapan orang, tidak termasuk tempat duduk untuk pengemudi, baik dilengkapi atau tidak dilengkapi bagasi.
  3. Mobil bis adalah setiap kendaraan bermotor yang dilengkapi dengan tempat duduk untuk lebih dari delapan orang, tidak termasuk tempat duduk untuk pengemudi, baik dilengkapi atau tidak dilengkapi bagasi.
  4. Mobil truk adalah setiap kendaraan bermotor yang digunakan untuk angkutan barang, selain mobil penumpang, mobil bis dan kendaraan bermotor roda dua.
  5. Sepeda motor adalah setiap
1. *Motor vehicles are any kind of vehicles motorized by machine set up in those vehicles, they are usually used for transporting peoples or goods on roads except vehicles moving along a railway line. The data cover all kinds of motor vehicles except those belong to Indonesia Army Force Indonesian State Police and Diplomatic Corps.*
  2. *Passenger cars are any motor vehicles with no more than eight seats, excluding seat for driver, it can be with or without hoot.*
  3. *Buses are large passenger cars having seats for more than eight passengers, excluding seat for driver, it can be with or without hoot.*
  4. *Trucks are any motor vehicles used to transport goods excluding passenger cars, buses, and motorcycles.*
  5. *Motorcycles are any two-wheeled*



- kendaraan bermotor yang beroda dua.
- motor vehicles.*
6. Jalan Negara/Nasional adalah jalan arteri dan jalan kolektor dalam sistem jaringan jalan primer yang menghubungkan antara ibukota provinsi dan jalan strategis nasional serta jalan tol.
  6. *State Road is the arterial and collector road in the primary road network system that connects between province capital and the national strategic road along with toll road.*
  7. Jalan Provinsi adalah jalan kolektor dalam sistem jaringan jalan primer yang menghubungkan ibukota provinsi dengan ibukota kabupaten/kota, atau antar ibukota kabupaten/kota dan jalan strategis provinsi.
  7. *Province Road is a local road in the primary road network system that connects province capital with capital of regency/municipality, or between capital of regency/municipality and province strategic road.*
  8. Jalan Kabupaten adalah jalan lokal dalam sistem jaringan jalan primer yang tidak termasuk pada jalan nasional dan jalan provinsi, yang menghubungkan ibukota kabupaten dengan ibukota kecamatan.
  8. *Regency road is the collector in the primary road network system which not included in national and province road, this road connect between capital of regency with capital of subdistrict.*
  9. Kantor Pos adalah tempat pemberi pelayanan komunikasi tertulis dan atau surat elektronik, layanan paket, layanan logistik, layanan transaksi keuangan, dan layanan keagenan pos untuk kepentingan umum. Rumah pos berfungsi sama seperti kantor pos dan kantor pos pembantu, bedanya rumah pos biasanya terletak di daerah terpencil.
  9. *Post Office is a service provider facility of written communication and or electronic mail, parcel service, logistics services, financial transaction services, and postal services to the public. Postal house has the same function as the post office and subsidiary of post office, the difference is that postal house is usually located in remote areas.*
  10. Pos adalah pelayanan lalu lintas surat pos, uang, barang dan
  10. *Post is a service of delivering mail, money, goods, and other services*

pelayanan jasa lainnya yang ditetapkan oleh menteri. Pos diselenggarakan oleh badan yang ditugaskan menyelenggarakan pos dan giro.

*which assigned by minister. Post organized by department which assigned to organize post and giro.*

<https://pohuwatokab.bps.go.id>

**ULASAN**

Jalan merupakan akses penting dalam transportasi masyarakat. Arus peredaran barang dan manusia sebagian besar menggunakan jalan sebagai sarana utama. Menurut data dari Dinas Pekerjaan Umum Kabupaten Pohuwato, panjang jalan yang terdapat di Kabupaten Pohuwato adalah sepanjang 1.150,62 km. Jika dilihat dari kewenangannya, 79% atau 912,65 km merupakan jalan kabupaten. Kondisi jalan dilihat dari jenis permukaan jalannya, jalan di Kabupaten Pohuwato sebagian besar sudah memiliki permukaan aspal dan kerikil. Dalam kondisinya, 705,02 km jalan kabupaten berada dalam kondisi baik.

Dalam aspek komunikasi, Kabupaten Pohuwato memiliki 4 kantor pos pembantu. Kantor pos pembantu yang ada saat ini tersebar di Kecamatan Lemito, Kecamatan Marisa, Kecamatan Randangan, dan Kecamatan Paguat. Dari tahun 2017 sampai dengan tahun 2020 belum terdapat penambahan kantor pos pembantu di wilayah Kabupaten Pohuwato.

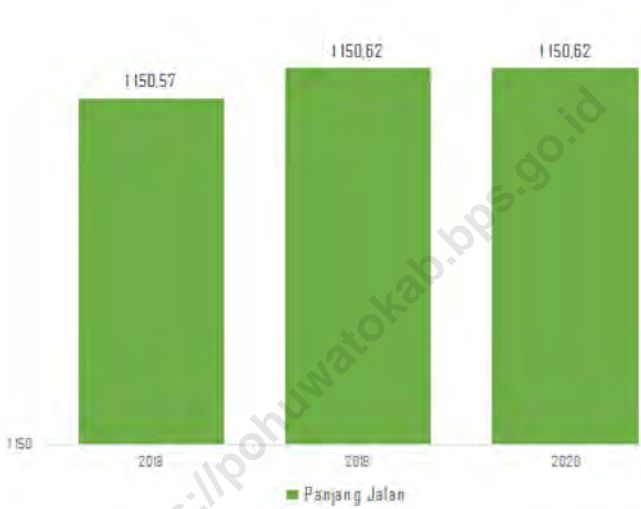
**DESCRIPTION**

*Roads are an important access in public transportation. The circulation of goods and people mostly uses roads as the main means. According to data from the Pohuwato District Public Works Office, the length of the roads in Pohuwato Regency is 1,150.62 km. If seen from its authority, 79% or 912.65 km are district roads. The condition of the road can be seen from the type of road surface, most of the roads in Pohuwato Regency already have asphalt and gravel surfaces. In its condition, 705,02 km of district roads are in good condition.*

*In the aspect of communication, Pohuwato Regency has 4 auxiliary post offices. Existing post offices are now scattered in Lemito Subdistrict, Marisa Subdistrict, Randangan Subdistrict, and Paguat Subdistrict. From 2017 to 2020 there have been no additional post offices in the Pohuwato Regency.*

**Gambar 8.1**  
**Figures**

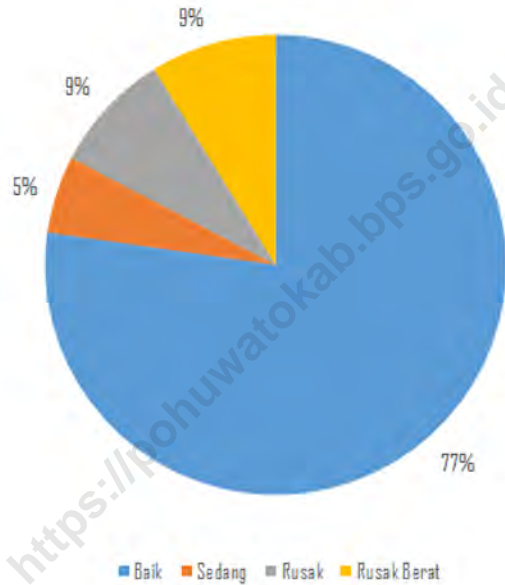
**Panjang Jalan di Kabupaten Pohuwato (km), 2018–2020**  
**Length of Roads in Pohuwato Regency (km), 2018–2020**



Sumber/Source: Dinas Pekerjaan Umum Kabupaten Pohuwato/Settlement and Infrastructure Service of Pohuwato Regency

**Gambar** 8.2  
**Figures**

**Persentase Panjang Jalan Kabupaten Menurut Kondisi Jalan di Kabupaten Pohuwato (%), 2020**  
**Percentage of Length of Regency Roads by Road Condition in Pohuwato Regency (%), 2020**



Sumber/Source: Dinas Pekerjaan Umum Kabupaten Pohuwato/Settlement and Infrastructure Service of Pohuwato Regency

## 8.1 TRANSPORTASI TRANSPORTATION

**Tabel 8.1.1 Panjang Jalan<sup>1</sup> Menurut Tingkat Kewenangan Pemerintahan di Kabupaten Pohuwato (km), 2018–2020**  
**Table 8.1.1 Length of Roads<sup>1</sup> by Level of Government Authority in Pohuwato Regency (km), 2018–2020**

Tingkat Kewenangan Pemerintahan Level of Government Authority	2018	2019	2020
(1)	(2)	(3)	(4)
Negara <sup>2</sup> /State <sup>2</sup>	169,50	169,50	169,50
Provinsi/Province	68,47	68,47	68,47
Kabupaten/Kota Regency/Municipality	912,60	912,65	912,65
<b>Jumlah/Total</b>	<b>1 150,57</b>	<b>1 150,62</b>	<b>1 150,62</b>

Sumber/Source: <sup>1</sup>Data tidak termasuk panjang jalan tol/Excluding toll road

<sup>2</sup>Berdasarkan Keputusan Menteri Pekerjaan Umum dan Perumahan Rakyat No. 248/KPTS/M/2015/Based on Public Work and Public Housing Ministerial Decree No. 248/KPTS/M/2015

Sumber/Source: Dinas Pekerjaan Umum Kabupaten Pohuwato/Settlement and Infrastructure Service of Pohuwato Regency

**Tabel** 8.1.2 **Panjang Jalan Menurut Jenis Permukaan Jalan di Kabupaten Pohuwato (km), 2018–2020**  
**Table** *Length of Roads by Type of Road Surface in Pohuwato Regency (km), 2018–2020*

Jenis Permukaan Jalan Type of Road Surface	2018	2019	2020
(1)	(2)	(3)	(4)
Aspal/Paved	546,41	550,22	550,22
Kerikil/Gravel	582,30	592,25	592,25
Tanah/Soil	17,21	3,81	3,81
Lainnya/Others	4,65	4,34	4,34
<b>Jumlah/Total</b>	<b>1 150,57</b>	<b>1 150,62</b>	<b>1 150,62</b>

Sumber/Source: Dinas Pekerjaan Umum Kabupaten Pohuwato/Settlement and Infrastructure Service of Pohuwato Regency

**Tabel** 8.1.3 **Panjang Jalan Kabupaten Menurut Kondisi Jalan di Kabupaten Pohuwato (km), 2018–2020**  
**Table** *Length of Regency Roads by Condition of Roads in Pohuwato Regency (km), 2018–2020*

<b>Kondisi Jalan</b> <i>Condition of Roads</i>	<b>2018</b>	<b>2019</b>	<b>2020</b>
(1)	(2)	(3)	(4)
Baik/ <i>Good</i>	678,93	701,54	705,017
Sedang/ <i>Moderate</i>	55,20	49,56	49,626
Rusak/ <i>Damage</i>	88,32	80,35	77,358
Rusak Berat/ <i>Severely Damage</i>	90,15	81,20	80,65
<b>Jumlah/Total</b>	<b>912,60</b>	<b>912,65</b>	<b>912,651</b>

Sumber/*Source*: Dinas Pekerjaan Umum Kabupaten Pohuwato/*Settlement and Infrastructure Service of Pohuwato Regency*



**Tabel** 8.1.4 **Panjang Jalan Menurut Pemerintahan yang Berwenang Mengelolanya dan Kecamatan di Kabupaten Pohuwato (km), 2020**  
**Table** 8.1.4 **Length of Roads by Level of Government Authority and Subdistrict in Pohuwato Regency (km), 2020**

Kecamatan Subdistrict	Pemerintahan yang Berwenang Mengelola Level of Government Authority			Jumlah Total
	Negara State	Provinsi Province	Kabupaten/Kota Regency/ Municipality	
(1)	(2)	(3)	(4)	(5)
Popayato	7,60	4,40	61,23	73,23
Popayato Barat	14,11	-	55,99	70,10
Popayato Timur	8,46	-	51,93	60,39
Lemito	23,40	-	60,28	83,68
Wanggarasi	11,44	20,80	55,07	87,30
Marisa	8,20	2,90	59,62	70,72
Patilanggio	18,50	8,10	71,38	97,98
Buntulia	5,28	0,72	61,02	67,01
Duhiadaa	2,48	5,84	67,46	75,78
Randangan	27,77	16,45	152,65	196,87
Taluditi	24,09	3,09	91,19	118,37
Paguat	18,19	-	79,50	97,69
Dengilo	-	6,18	45,32	51,50
<b>Pohuwato</b>	<b>169,50</b>	<b>68,47</b>	<b>912,65</b>	<b>1 150,62</b>

Sumber/Source: Dinas Pekerjaan Umum Kabupaten Pohuwato/Settlement and Infrastructure Service of Pohuwato Regency

**Tabel**  
**Table** 8.1.5

**Panjang Jalan Kabupaten Menurut Jenis Permukaan Jalan dan Kecamatan di Kabupaten Pohuwato (km), 2020**  
***Length of Regency Roads by Type of Road Surface and Subdistrict in Pohuwato Regency (km), 2020***

Kecamatan <i>Subdistrict</i>	Jenis Permukaan Jalan <i>Type of Road Surface</i>				Jumlah <i>Total</i>
	Aspal <i>Pavement</i>	Kerikil <i>Gravel</i>	Beton <i>Concrete</i>	Tanah <i>Ground</i>	
(1)	(2)	(3)	(4)	(5)	(6)
Popayato	40,45	31,79	1,00	-	73,23
Popayato Barat	26,32	43,30	0,09	0,39	70,10
Popayato Timur	31,56	28,83	-	-	60,39
Lemito	37,04	46,63	-	-	83,68
Wanggarasi	64,28	23,03	-	-	87,30
Marisa	50,69	19,41	0,62	-	70,72
Patilanggio	35,43	62,15	-	0,40	97,98
Buntulia	21,91	44,69	0,41	-	67,01
Duhiadaa	39,30	34,34	1,00	1,13	75,78
Randangan	82,82	112,29	-	1,76	196,87
Taluditi	41,98	76,39	-	-	118,37
Paguat	57,42	38,91	1,23	0,13	97,69
Dengilo	21,02	30,48	-	-	51,50
<b>Pohuwato</b>	<b>550,22</b>	<b>592,256</b>	<b>4,34</b>	<b>3,81</b>	<b>1150,62</b>

Sumber/Source: Dinas Pekerjaan Umum Kabupaten Pohuwato/Settlement and Infrastructure Service of Pohuwato Regency

**Tabel**  
**Table** 8.1.6**Panjang Jalan Kabupaten Menurut Kondisi Jalan dan Kecamatan di Kabupaten Pohuwato (km), 2020**  
**Length of Regency Roads by Road Condition and Subdistrict in Pohuwato Regency (km), 2020**

Kecamatan Subdistrict	Kondisi Jalan/Road Condition			
	Baik Good	Sedang Moderate	Rusak Damaged	Rusak Berat Severely Damaged
(1)	(2)	(3)	(4)	(5)
Popayato	48,99	3,42	6,73	2,09
Popayato Barat	48,39	1,25	3,80	2,55
Popayato Timur	33,45	3,47	13,22	1,79
Lemito	46,18	5,76	5,47	2,87
Wanggarasi	46,01	4,39	4,37	0,30
Marisa	46,24	4,36	6,70	2,32
Patilanggio	56,73	-	1,18	13,47
Buntulia	52,75	2,03	3,23	3,02
Duhiadaa	50,31	1,69	5,11	10,35
Randangan	113,75	5,76	11,11	22,04
Taluditi	64,01	13,16	6,92	7,10
Paguat	62,85	3,42	6,09	7,14
Dengilo	35,35	0,93	3,44	5,61
<b>Pohuwato</b>	<b>705,02</b>	<b>49,63</b>	<b>77,36</b>	<b>80,65</b>

Sumber/Source: Dinas Pekerjaan Umum Kabupaten Pohuwato/Settlement and Infrastructure Service of Pohuwato Regency

**Tabel**  
**Table** 8.1.7

**Jumlah Kendaraan Bermotor yang Membayarkan Pajak Menurut Jenis Kendaraan di Kabupaten Pohuwato, 2018-2020**

*Number of Motor Vehicles with Taxes Paid by Type of Vehicle in Pohuwato Regency, 2018-2020*

Tahun Year	Jenis Kendaraan/Type of Vehicle			
	Mobil Penumpang Passenger Cars	Bus Buses	Truk Trucks	Sepeda Motor Motorcycles
(1)	(2)	(3)	(4)	(5)
2018	1 392	15	1 381	12 374
2019	1 523	23	1 199	12 595
2020	1 520	10	1 164	10 544

Sumber/Source: Kantor Samsat Kabupaten Pohuwato/Single One Administration of Pohuwato Regency

## 8.2 KOMUNIKASI COMMUNICATION

**Tabel 8.2.1** Jumlah Kantor Pos Pembantu Menurut Kecamatan di Kabupaten Pohuwato, 2017–2020  
*Number of Post Offices Subsidiaries by Subdistrict in Pohuwato Regency, 2017–2020*

Kecamatan Subdistrict	2017	2018	2019	2020
(1)	(2)	(3)	(4)	(5)
Popayato	-	-	-	-
Popayato Barat	-	-	-	-
Popayato Timur	-	-	-	-
Lemito	1	1	1	1
Wanggarasi	-	-	-	-
Marisa	1	1	1	1
Patilanggio	-	-	-	-
Buntulia	-	-	-	-
Duhiadaa	-	-	-	-
Randangan	1	1	1	1
Taluditi	-	-	-	-
Paguat	1	1	1	1
Dengilo	-	-	-	-
<b>Pohuwato</b>	<b>4</b>	<b>4</b>	<b>4</b>	<b>4</b>

Sumber/Source: Kantor Pos Marisa/Marisa Post Office



# PERBANKAN, KOPERASI, DAN HARGA-HARGA

*banking, cooperatives, and prices*

## KOPERASI DI KABUPATEN POHUWATO

*Cooperation in  
Pohuwato Regency*

**2020**

KSU  
merupakan  
Jenis Koperasi  
Terbanyak  
di Pohuwato

*ksu is the most cooperative type in pohuwato*

**38**

Koperasi Serba Usaha  
(KSU)

**93**

Jumlah Koperasi Aktif

*Number of Active Cooperations*





**PENJELASAN TEKNIS**

1. **Koperasi** adalah organisasi ekonomi rakyat yang berwatak social, beranggotakan orang-orang atau badan-badan hukum koperasi yang merupakan tata susunan ekonomi sebagai usaha bersama atas azas kekeluargaan.
2. **Koperasi Unit Desa** adalah suatu Koperasi serba usaha yang beranggotakan penduduk desa dan berlokasi didaerah pedesaan, daerah kerjanya biasanya mencakup satu wilayah kecamatan.
3. **KPRI** adalah koperasi yang didirikan oleh pegawai negeri serta dikelola untuk kepentingan pegawai negeri.
4. **Koperasi karyawan** adalah sebuah koperasi yang berada di sebuah perusahaan tertentu. Anggota koperasi ini adalah para karyawan dari perusahaan tersebut.

**TECHNICAL NOTES**

1. **Cooperative** is a popular economic organization of social character, of persons or legal entities that are cooperative economic arrangements as a joint effort on the principle of kinship.
2. **Village Unit Cooperative** is a multi-business cooperative consisting of villagers and located in a rural area, the working area usually covers one sub-district area.
3. **KPRI** is a cooperative established by civil servants and managed for the benefit of civil servants.
4. **Employee cooperative** is a cooperative that is in a particular company. The members of the cooperative are the employees of the company.



## ULASAN

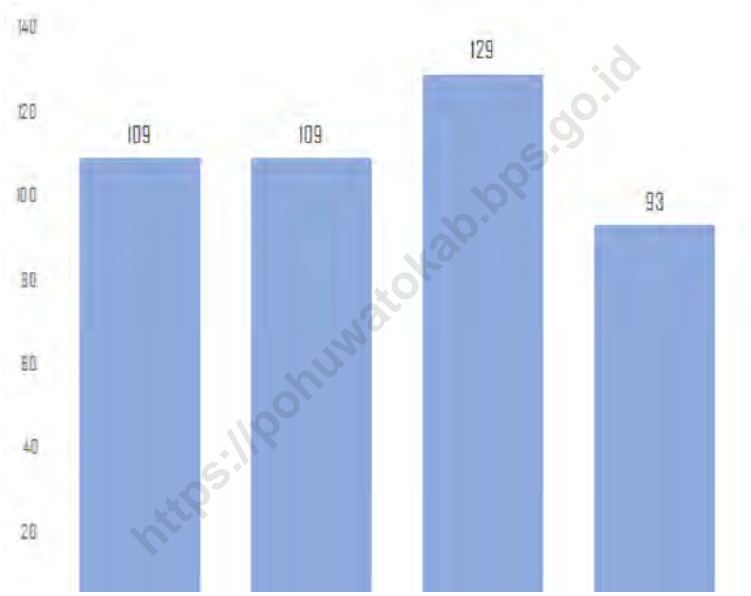
Koperasi merupakan salah satu lembaga keuangan yang mengutamakan prinsip gotong royong. Pada tahun 2020, tercatat 93 koperasi yang aktif di Kabupaten Pohuwato. Angka ini mengalami penurunan sebanyak 28% atau 36 unit koperasi dibanding tahun sebelumnya. Kecamatan Marisa sebagai ibukota Kabupaten Pohuwato menjadi kecamatan dengan jumlah koperasi aktif terbanyak. Jika dilihat dari jenisnya, jenis koperasi yang paling banyak di Kabupaten Pohuwato adalah Koperasi Serba Usaha.

## DESCRIPTION

*The cooperative is one of the financial institutions that prioritizes the principle of mutual cooperation. In 2020, 129 cooperatives were active in Pohuwato Regency. This figure has increased by 28% or 36 cooperative units compared to the previous year. Marisa sub-district as the capital of Pohuwato Regency is the subdistrict with the most active cooperatives. When seen from its type, the most common type of cooperative in Pohuwato Regency is the Multipurpose Cooperative.*

**Gambar** 9.1  
**Figures**

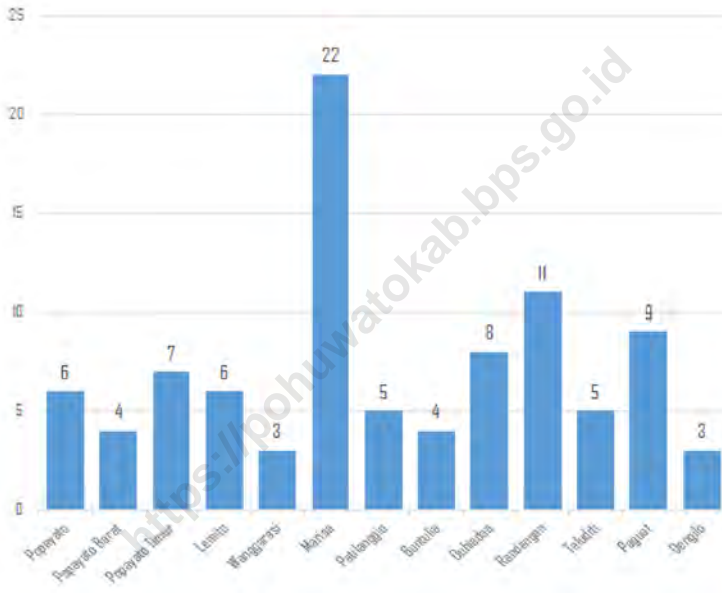
**Jumlah Koperasi Aktif di Kabupaten Pohuwato, 2017–2020**  
**Number of Active Cooperative in Pohuwato Regency, 2017–2020**



Sumber/Source: Dinas Koperasi, Industri dan Perdagangan Kabupaten Pohuwato  
Cooperative, Industry, and Trade Service of Pohuwato Regency

**Gambar** 9.2  
**Figures**

**Jumlah Koperasi Aktif Menurut Kecamatan di Kabupaten Pohuwato, 2020**  
**Number of Active Cooperative by Subdistrict in Pohuwato Regency, 2020**



Sumber/Source: Dinas Koperasi, Industri dan Perdagangan Kabupaten Pohuwato  
Cooperative, Industry, and Trade Service of Pohuwato Regency

**Tabel**  
**Table** 9.1**Jumlah Koperasi Aktif Menurut Kecamatan di Kabupaten Pohnuwato, 2017–2020**  
**Number of Active Cooperative by Subdistrict in Pohnuwato Regency, 2017–2020**

<b>Kecamatan Subdistrict</b>	<b>2017</b>	<b>2018</b>	<b>2019</b>	<b>2020</b>
(1)	(2)	(3)	(4)	(5)
Popayato	7	7	7	6
Popayato Barat	6	6	6	4
Popayato Timur	6	6	8	7
Lemito	8	8	12	6
Wanggarasi	5	5	7	3
Marisa	21	21	25	22
Patilanggio	6	6	5	5
Buntulia	6	6	6	4
Duhiadaa	10	10	12	8
Randangan	12	12	13	11
Taluditi	9	9	11	5
Paguat	10	10	13	9
Dengilo	3	3	4	3
<b>Pohnuwato</b>	<b>109</b>	<b>109</b>	<b>129</b>	<b>93</b>

Sumber/Source: Dinas Koperasi, Industri dan Perdagangan Kabupaten Pohnuwato  
Cooperative, Industry, and Trade Service of Pohnuwato Regency

**Tabel**  
**Table** 9.2**Jumlah Koperasi Menurut Jenis Koperasi dan Kecamatan di Kabupaten Pohuwato, 2020**  
**Number of Cooperatives by Type of Cooperative and Subdistrict in Pohuwato Regency, 2020**

<b>Kecamatan Subdistrict</b>	<b>KUD</b>	<b>KSU</b>	<b>KOPERTA</b>	<b>KSP</b>	<b>KOPERIK</b>
(1)	(2)	(3)	(4)	(5)	(6)
Popayato	1	3	1	1	1
Popayato Barat	1	-	2	-	-
Popayato Timur	-	2	1	-	1
Lemito	2	4	1	4	1
Wanggarasi	3	1	1	-	1
Marisa	1	5	1	3	1
Patilanggio	-	2	-	-	-
Buntulia	-	4	3	-	-
Duhiadaa	-	7	2	1	-
Randangan	2	3	1	2	3
Taluditi	5	-	1	1	-
Paguat	-	4	-	2	4
Dengilo	-	3	-	-	-
<b>Pohuwato</b>	<b>15</b>	<b>38</b>	<b>14</b>	<b>14</b>	<b>12</b>

Lanjutan Tabel/*Continued Table 7.3.5*

Kecamatan <i>Subdistrict</i>	KUP	KOPON- TREN	KOPWAN	KSPRI	KOPTER	KOPERASI LAINNYA
(1)	(7)	(8)	(9)	(10)	(11)	(12)
Popayato	-	-	-	-	-	-
Popayato Barat	-	-	-	-	-	1
Popayato Timur	2	-	-	1	-	-
Lemito	-	-	-	-	-	-
Wanggarasi	1	-	-	-	-	-
Marisa	-	1	-	6	-	6
Patilanggio	-	-	-	-	-	-
Buntulia	1	-	-	-	-	-
Duhiadaa	-	1	1	-	-	-
Randangan	1	1	-	-	-	-
Taluditi	1	-	1	-	1	-
Paguat	-	-	-	2	-	-
Dengilo	-	-	-	-	-	-
<b>Pohuwato</b>	<b>6</b>	<b>3</b>	<b>2</b>	<b>9</b>	<b>1</b>	<b>7</b>

Sumber/*Source*: Dinas Koperasi, Industri dan Perdagangan Kabupaten Pohuwato  
*Cooperative, Industry, and Trade Service of Pohuwato Regency*



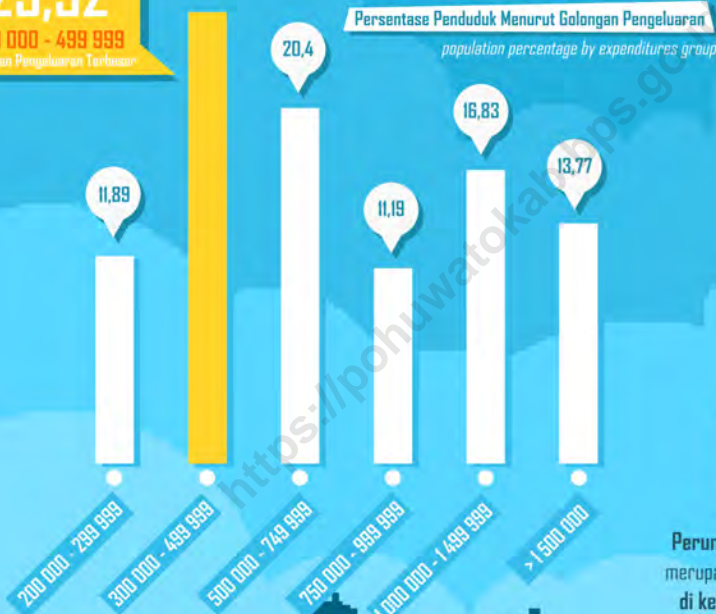
# 10

## PENGELUARAN PENDUDUK

*population expenditures*

25,92

300 000 - 499 999  
Golongan Pengeluaran Terbesar



## PENGELUARAN PENDUDUK KABUPATEN POHUWATO

*Population Expenditures in  
Pahuwato Regency*

2020

204.762

Perumahan dan Fasilitas Rumah Tangga merupakan rata-rata pengeluaran terbesar di kelompok komoditas bukan makanan  
*housing and household facilities the most average expenditures in non-food commodity group*

51,53%

Merupakan persentase pengeluaran per kapita sebulan menurut kelompok komoditas makanan  
*percentage of per-capita expenditure in a month by food commodity*





**PENJELASAN TEKNIS**

1. Pengeluaran rata-rata per kapita adalah biaya yang dikeluarkan untuk konsumsi semua anggota rumah tangga selama sebulan baik yang berasal dari pembelian, pemberian maupun produksi sendiri dibagi dengan banyaknya anggota rumah tangga dalam rumah tangga tersebut,
2. Data pengeluaran dapat mengungkap tentang pola konsumsi rumah tangga secara umum menggunakan indikator proporsi pengeluaran untuk makanan dan non makanan, Komposisi pengeluaran rumah tangga dapat dijadikan ukuran untuk menilai tingkat kesejahteraan ekonomi penduduk, makin rendah persentase pengeluaran untuk makanan terhadap total pengeluaran makin membaik tingkat kesejahteraan.

**TECHNICAL NOTES**

1. *Per capita Average Expenditure is the cost spent for all household members consumption during the month, whether from purchasing, giving or own production, divided by the number of household members in the household,*
2. *Expenditure data can reveal patterns of household consumption in general using the indicator of the proportion of expenditure for food and non-food, The composition of household expenditure can be used as a measure to assess the level of economic welfare of the population, the lower the percentage of expenditure for food on total expenditure, the better the level of welfare.*

**ULASAN**

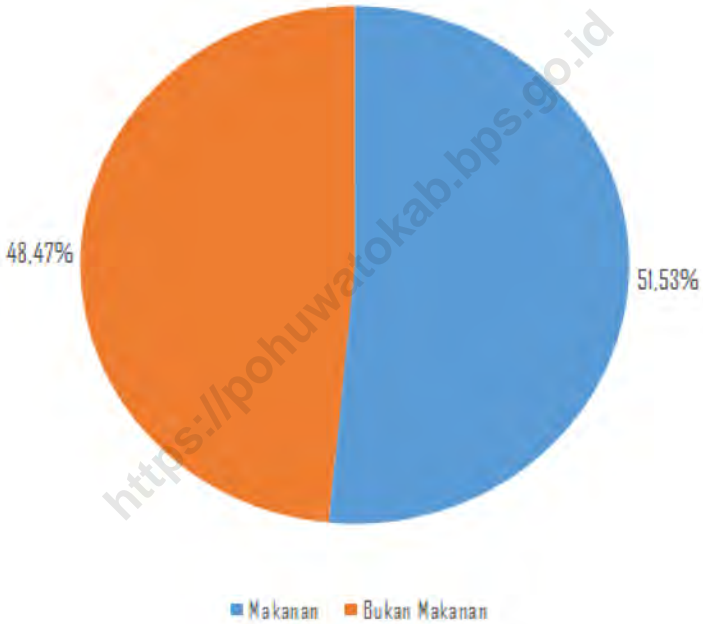
Data mengenai pengeluaran penduduk berasal dari survei sosial ekonomi nasional yang dilakukan oleh Badan Pusat Statistik Kabupaten Pohuwato. Rata-rata pengeluaran per kapita sebulan penduduk Kabupaten Pohuwato pada tahun 2020 adalah sebesar Rp 866.050,- dengan proporsi pengeluaran non makanan lebih sedikit dibanding pengeluaran makanan. Hal ini berbanding terbalik dengan kondisi pada tahun sebelumnya. Persentase pengeluaran per kapita sebulan tertinggi untuk komoditas makanan adalah kelompok makanan dan minuman jadi. Untuk komoditas non makanan, persentase pengeluaran per kapita sebulan tertinggi adalah kelompok pengeluaran untuk perumahan dan fasilitas rumah tangga. Dalam sisi golongan pengeluarannya, pengeluaran perkapita sebulan penduduk Kabupaten Pohuwato pada tahun 2020 memiliki persentase paling tinggi di golongan pengeluaran dengan rentang Rp 300.000,- sampai dengan Rp 499.999,-.

**DESCRIPTION**

*Data on population expenditure comes from a national socioeconomic survey conducted by the Central Statistics Agency of Pohuwato Regency. The average monthly expenditure per capita of the population of Pohuwato Regency in 2020 is Rp 866,050. - with the proportion of non-food expenditure less than food expenditure. This is inversely proportional to the condition in the previous year. The highest percentage of expenditure per capita per month for food commodities is the processed food and beverages group. For non-food commodities, the highest percentage of expenditure per capita per month is the expenditure group for housing and household facilities. In terms of expenditure groups, monthly expenditure per person in the population of Pohuwato Regency in 2020 had the highest percentage in the expenditure category with a range of Rp. 300,000 to Rp. 499,999.*

**Gambar** 10.1  
**Figures**

**Persentase Pengeluaran per Kapita Sebulan Menurut Kelompok Komoditas di Kabupaten Pohuwato, 2020**  
*Percentage of Monthly Expenditure per Capita by Commodity Group in Pohuwato Regency, 2020*

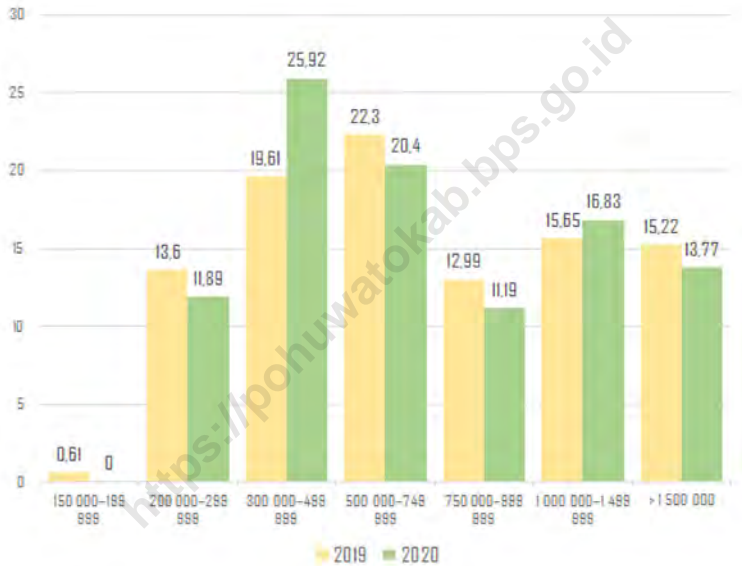


Sumber/Source: BPS, Survei Sosial Ekonomi Nasional (Susenas) Maret/BPS-Statistics Indonesia, National Socioeconomic Survey March

**Gambar** 10.2  
**Figures**

**Persentase Penduduk Menurut Golongan Pengeluaran Per Kapita Sebulan di Kabupaten Pohuwato, 2019 dan 2020**

*Percentage of Population by Per Capita Spending Group a Month in Pohuwato Regency, 2019 and 2020*



Sumber/Source: BPS, Survei Sosial Ekonomi Nasional (Susenas) Maret/BPS-Statistics Indonesia, National Socioeconomic Survey March

**Tabel**  
**Table** 10.1

**Rata-rata Pengeluaran per Kapita Sebulan Menurut Kelompok Komoditas (rupiah) di Kabupaten Pohuwato, 2019 dan 2020**  
**Monthly Average Expenditure per Capita by Commodity Group (rupiahs) in Pohuwato Regency, 2019 and 2020**

<b>Kelompok Komoditas/Commodity Group</b>	<b>2019</b>	<b>2020</b>
(1)	(2)	(3)
<b>Makanan/Food</b>		
Padi-padian/ <i>Cereals</i>	67 535	68 402
Umbi-umbian/ <i>Tubers</i>	3 467	2 938
Ikan/udang/cumi/kerang/ <i>Fish/shrimp/common squid/shells</i>	46 521	50 117
Daging/ <i>Meat</i>	10 289	6 144
Telur dan susu/ <i>Eggs and milk</i>	25 069	21 157
Sayur-sayuran/ <i>Vegetables</i>	33 840	34 492
Kacang-kacangan/ <i>Legumes</i>	5 395	4 445
Buah-buahan/ <i>Fruits</i>	27 462	28 870
Minyak dan kelapa/ <i>Oil and coconut</i>	12 405	11 981
Bahan minuman/ <i>Beverage stuffs</i>	13 823	14 699
Bumbu-bumbuan/ <i>Spices</i>	11 225	10 750
Konsumsi lainnya/ <i>Miscellaneous food items</i>	7 287	6 591
Makanan dan minuman jadi/ <i>Prepared food and beverages</i>	107 665	110 498
Rokok/ <i>Cigarettes</i>	70 462	75 203
<b>Jumlah makanan/Total food</b>	<b>442 444</b>	<b>446 287</b>
<b>Bukan makanan/Non-food</b>		
Perumahan dan fasilitas rumah tangga/ <i>Housing and household facilities</i>	218 420	204 762
Aneka komoditas dan jasa/ <i>Goods and services</i>	105 715	82 933
Pakaian, alas kaki, dan tutup kepala/ <i>Clothing, footwear, and headgear</i>	40 046	32 298
Komoditas tahan lama/ <i>Durable goods</i>	77 716	57 816
Pajak, pungutan, dan asuransi/ <i>Taxes and insurance</i>	32 055	31 976
Keperluan pesta dan upacara/kenduri/ <i>Parties and ceremonies</i>	12 045	9 978
<b>Jumlah bukan makanan/Total non-food</b>	<b>485 998</b>	<b>419 763</b>
<b>Jumlah/Total</b>	<b>928 441</b>	<b>866 050</b>

Sumber/Source: BPS, Survei Sosial Ekonomi Nasional (Susenas) Maret/BPS-Statistics Indonesia, National Socioeconomic Survey March

**Tabel**  
**Table** 10.2

**Persentase Pengeluaran per Kapita Sebulan Menurut Kelompok Komoditas di Kabupaten Pohuwato, 2019 dan 2020**  
**Percentage of Monthly Expenditure per Capita by Commodity Group in Pohuwato Regency, 2019 and 2020**

<b>Kelompok Komoditas/Commodity Group</b>	<b>2019</b>	<b>2020</b>
(1)	(2)	(3)
<b>Makanan/Food</b>		
Padi-padian/ <i>Cereals</i>	7,27	7,90
Umbi-umbian/ <i>Tubers</i>	0,37	0,34
Ikan/udang/cumi/kerang/ <i>Fish/shrimp/common squid/shells</i>	5,01	5,79
Daging/ <i>Meat</i>	1,11	0,71
Telur dan susu/ <i>Eggs and milk</i>	2,70	2,44
Sayur-sayuran/ <i>Vegetables</i>	3,64	3,98
Kacang-kacangan/ <i>Legumes</i>	0,58	0,51
Buah-buahan/ <i>Fruits</i>	2,96	3,33
Minyak dan kelapa/ <i>Oil and coconut</i>	1,34	1,38
Bahan minuman/ <i>Beverage stuffs</i>	1,49	1,70
Bumbu-bumbuan/ <i>Spices</i>	1,21	1,24
Konsumsi lainnya/ <i>Miscellaneous food items</i>	0,78	0,76
Makanan dan minuman jadi/ <i>Prepared food and beverages</i>	11,60	12,76
Rokok/ <i>Cigarettes</i>	7,59	8,68
<b>Jumlah makanan/Total food</b>	<b>47,65</b>	<b>51,53</b>
<b>Bukan makanan/Non-food</b>		
Perumahan dan fasilitas rumah tangga/ <i>Housing and household facilities</i>	23,53	23,64
Aneka komoditas dan jasa/ <i>Goods and services</i>	11,39	9,58
Pakaian, alas kaki, dan tutup kepala/ <i>Clothing, footwear, and headgear</i>	4,31	3,73
Komoditas tahan lama/ <i>Durable goods</i>	8,37	6,68
Pajak, pungutan, dan asuransi/ <i>Taxes and insurance</i>	3,45	3,69
Keperluan pesta dan upacara/kenduri/ <i>Parties and ceremonies</i>	1,30	1,15
<b>Jumlah bukan makanan/Total non-food</b>	<b>52,35</b>	<b>48,47</b>
<b>Jumlah/Total</b>	<b>100,00</b>	<b>100,00</b>

Sumber/Source: BPS, Survei Sosial Ekonomi Nasional (Susenas) Maret/BPS-Statistics Indonesia, National Socioeconomic Survey March

**Tabel**  
**Table** 10.3

**Persentase Penduduk Menurut Golongan Pengeluaran Per Kapita Sebulan di Kabupaten Pohuwato, 2019 dan 2020**  
**Percentage of Population by Per Capita Spending Group a Month in Pohuwato Regency, 2019 and 2020**

<b>Golongan Pengeluaran</b> <i>Spending Group</i> <b>(Rp)</b>	<b>2019</b>	<b>2020</b>
(1)	(2)	(3)
< 150 000	0,00	0,00
150 000–199 999	0,61	0,00
200 000–299 999	13,60	11,89
300 000–499 999	19,61	25,92
500 000–749 999	22,30	20,40
750 000–999 999	12,99	11,19
1 000 000–1 499 999	15,65	16,83
> 1 500 000	15,22	13,77
<b>Jumlah/Total</b>	<b>100,00</b>	<b>100,00</b>

Sumber/Source: BPS, Survei Sosial Ekonomi Nasional (Susenas) Maret/BPS-Statistics Indonesia, National Socioeconomic Survey March





11

# PERDAGANGAN

*trade*

## PERDAGANGAN KABUPATEN POHUWATO

*Trades in  
Pahuwata Regency*

2020

19.641

Jumlah Pedagang Kecil  
*Number of Small Traders*

6.956

Jumlah Kiosk  
*Number of Kiosk*

15

Jumlah Pasar yang  
Dikelola Pemerintah  
*Number of Government-Based Markets*



## PENJELASAN TEKNIS

## TECHNICAL NOTES

1. **Perseroan Terbatas (PT)** adalah perusahaan yang berstatus badan hukum, didirikan dengan modal yang terbagi dalam saham-saham dan pemegang saham bertanggung jawab terbatas pada nilai nominal saham yang dimiliki. Dalam menjalankan kegiatannya pemegang saham ikut serta berperan tergantung besar kecilnya jumlah saham yang dimiliki, atau berdasarkan perjanjian antar pemegang saham.
  2. **Perseroan Komanditer / Commanditair Venootschap (CV)** adalah perusahaan yang memiliki 2 (dua) pemodal atau lebih yang terdiri dari sekutu aktif dan sekutu pasif. Sekutu aktif adalah sekutu yang bertanggung jawab memberikan modal (uang) dan tenaganya untuk keberlangsungan perusahaan. Sedangkan sekutu pasif hanya menyetorkan modalnya saja.
  3. **Koperasi** adalah organisasi ekonomi rakyat yang berwatak social, beranggotakan orang-orang atau badan-badan hukum koperasi yang merupakan tata susunan ekonomi sebagai usaha bersama atas azas kekeluargaan.
  4. **Pasar** adalah tempat bertemunya pembeli dan penjual untuk
1. **Limited Liability Company (Ltd)** is a company with the status of a legal entity, established with capital divided into shares and shareholders responsible is limited to the nominal value of the shares held. In carrying out its activities the shareholders participating role depends on the size of the number of shares held, or by agreement between the shareholders.
  2. **The limited partnership / Commanditair Venootschap (CV)** is a company that has two (2) or more financiers consisting of ally active and passive allies. Active allies are allies who are responsible for providing capital (money) and energy company sustainability. While passive allies simply deposit the capital alone.
  3. **Cooperative** is a popular economic organization of social character, of persons or legal entities that are cooperative economic arrangements as a joint effort on the principle of kinship.
  4. **The market** is a meeting place for buyers and sellers to make buying

melakukan transaksi jual beli barang atau jasa. Menurut ilmu ekonomi, pasar berkaitan dengan kegiatannya bukan tempatnya.

5. Data tentang badan hukum perusahaan diperoleh dari Badan Pelayanan Terpadu Satu Pintu dan Penanaman Modal Daerah Kabupaten Pohuwato. Untuk data koperasi dan perdagangan diperoleh dari Dinas Koperasi, Industri, dan Perdagangan Kabupaten Pohuwato.

*and selling goods or services. According to economics, the market is not the place associated with its activities.*

5. *Data about the company legal obtained from the One Stop Investment and Pohuwato. For data and trade cooperation obtained from the Department of Cooperatives, Industry, and Trade Pohuwato.*

<https://pohuwatokab.bps.go.id>

**ULASAN**

Kegiatan Perdagangan merupakan penggerak utama pembangunan perekonomian nasional yang memberikan daya dukung dalam meningkatkan produksi, menciptakan lapangan pekerjaan, meningkatkan Ekspor dan devisa, pemeratakan pendapatan, serta memperkuat daya saing Produk Dalam Negeri demi kepentingan nasional. Mengingat pentingnya peran perdagangan dalam pembangunan, ketersediaan sarana perdagangan menjadi hal yang wajib tersedia di setiap daerah.

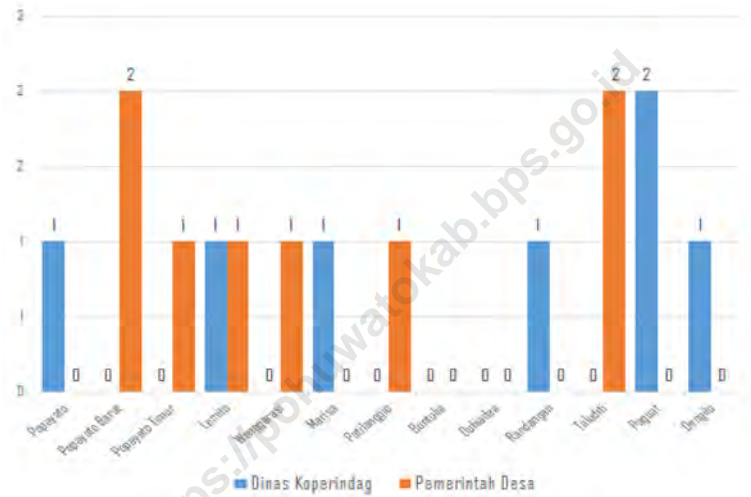
Pada tahun 2020, Kabupaten Pohuwato memiliki 15 pasar dengan 7 diantaranya merupakan pasar yang dikelola oleh Pemerintah Daerah Kabupaten Pohuwato melalui Dinas Koperasi, Industri dan Perdagangan. Hampir di seluruh kecamatan di Kabupaten Pohuwato memiliki pasar kecuali Kecamatan Buntulia yang belum terdapat pasar di daerah tersebut dan Kecamatan Duhiadaa yang sudah tidak aktif lagi.

**DESCRIPTION**

*Trade activities are the main driver of national economic development that provides support in increasing production, creating jobs, increasing exports and foreign exchange, leveling income, and strengthening the competitiveness of Domestic Products in the national interest. Considering the important role of trade in development, the availability of trade facilities is a must for all regions.*

*In 2020, Pohuwato Regency has 15 markets with 7 of them being markets managed by the Regional Government of Pohuwato Regency through the Department of Cooperatives, Industry and Trade. Almost all sub-districts in Pohuwato Regency have markets except for Buntulia Sub-district, where there are no markets in the area and Duhiadaa Subdistrict on which inactive.*

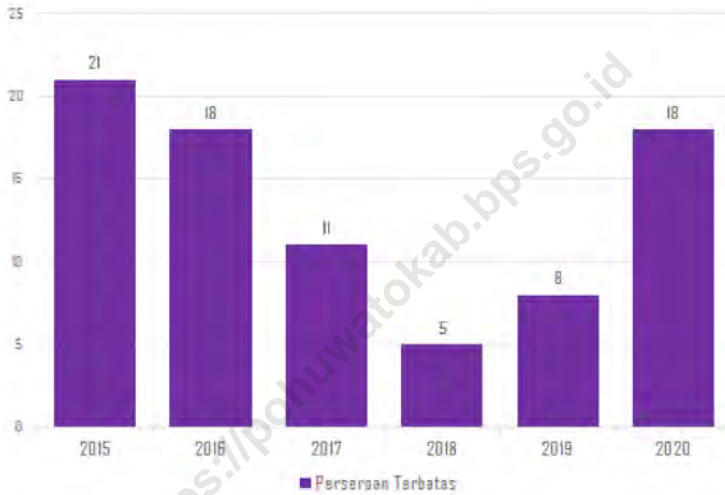
**Gambar 11.1** Jumlah Pasar Menurut Pengelola dan Kecamatan di Kabupaten Pohuwato, 2020  
**Number of Market by Business and Subdistrict in Pohuwato Regency, 2020**



Sumber/Source: Dinas Koperasi, Industri dan Perdagangan Kabupaten Pohuwato  
 Cooperative, Industry, and Trade Service of Pohuwato Regency

**Gambar** 11.2  
**Figures**

**Jumlah Perseroan Terbatas di Kabupaten Pohuwato, 2015–2020**  
**Number of Limited Company in Pohuwato Regency, 2015-2020**



Catatan/Note: Perusahaan yang dimaksud adalah perusahaan yang mengurus perizinan/*The company in the table is a company that takes care of licensing*

Sumber/Source: Dinas Penanaman Modal dan Pelayanan Terpadu Satu Pintu Kabupaten Pohuwato/*Investment and One Stop Integrated Service of Pohuwato Regency*



**Tabel**  
**Table 11.1****Jumlah Sarana Perdagangan Menurut Jenisnya di  
Kabupaten Pohuwato, 2017-2020**  
**Number of Trading Facilities by Type of Facility in Pohuwato  
Regency, 2017–2020**

<b>Jenis Sarana Perdagangan</b> <b>Type of Trading Facilities</b>	<b>2017</b>	<b>2018</b>	<b>2019</b>	<b>2020</b>
(1)	(2)	(3)	(4)	(5)
Pasar/Market	20	27	31	36
Toko/Store	322	435	500	575
Kios	3 896	5 260	6 049	6 956
Warung	931	1 257	1 466	1 686

Sumber/Source: Dinas Koperasi, Industri dan Perdagangan Kabupaten Pohuwato  
Cooperative, Industry, and Trade Service of Pohuwato Regency

**Tabel**  
**Table** 11.2

**Jumlah Pedagang Menurut Kecamatan di Kabupaten Puhuwato, 2020**  
**Number of Merchants by Subdistrict in Puhuwato Regency, 2020**

<b>Kecamatan Subdistrict</b>	<b>Pedagang Besar Wholesaler</b>	<b>Pedagang Menengah Medium Trader</b>	<b>Pedagang Kecil Small Trader</b>
(1)	(2)	(3)	(4)
Popayato	39	71	124
Popayato Barat	26	40	40
Popayato Timur	38	55	74
Lemito	45	86	133
Wanggarasi	32	32	122
Marisa	49	49	168
Patilanggio	44	44	182
Buntulia	77	70	185
Duhiadaa	52	60	129
Randangan	56	76	120
Taluditi	26	44	60
Paguat	70	83	94
Dengilo	37	40	70
<b>Puhuwato</b>	<b>591</b>	<b>750</b>	<b>1 501</b>

Sumber/Source: Dinas Koperasi, Industri dan Perdagangan Kabupaten Puhuwato  
Cooperative, Industry, and Trade Service of Puhuwato Regency

**Tabel**  
**Table** 11.3**Jumlah Pasar Menurut Pengelola dan Kecamatan di  
Kabupaten Pohuwato, 2020**  
*Number of Market by Business and Subdistrict in Pohuwato  
Regency, 2020*

<b>Kecamatan Subdistrict</b>	<b>Dinas Koperasi, Industri dan Perdagangan Cooperation, Industry, and Trade Service</b>	<b>Pemerintah Desa Village Government</b>
(1)	(2)	(3)
Popayato	1	-
Popayato Barat	-	2
Popayato Timur	-	1
Lemito	1	1
Wanggarasi	-	1
Marisa	1	-
Patilanggio	-	1
Buntulia	-	-
Duhiadaa	-	-
Randangan	1	-
Taluditi	-	2
Paguat	2	-
Dengilo	1	-
<b>Pohuwato</b>	<b>7</b>	<b>8</b>

Sumber/Source: Dinas Koperasi, Industri dan Perdagangan Kabupaten Pohuwato  
Cooperative, Industry, and Trade Service of Pohuwato Regency

**Tabel**  
**Table** 11.4

**Jumlah Perusahaan Menurut Bentuk Badan Hukum di  
Kabupaten Pohuwato, 2015–2020**  
*Number of Establishments by Type of Business Entity in  
Pohuwato Regency, 2015–2020*

<b>Tipe Badan Hukum</b> <i>Type of Business Entity</i>	<b>2015</b>	<b>2016</b>	<b>2017</b>	<b>2018</b>	<b>2019</b>	<b>2020</b>
(1)	(2)	(3)	(4)	(5)	(6)	(7)
Perseroan Terbatas <i>Limited Company</i>	21	18	11	5	8	18
CV/Firma <i>CV/Firm</i>	41	22	19	14	17	19
Koperasi <i>Cooperation</i>	2	3	4	1	1	1
Perorangan <i>Individual</i>	225	291	243	134	104	178
Lainnya <i>Other</i>	131	-	30	12	2	2
<b>Jumlah/Total</b>	<b>420</b>	<b>334</b>	<b>307</b>	<b>166</b>	<b>132</b>	<b>218</b>

Catatan/Note: Perusahaan yang dimaksud adalah perusahaan yang mengurus perizinan/*The company in the table is a company that takes care of licensing*

Sumber/Source: Dinas Penanaman Modal dan Pelayanan Terpadu Satu Pintu Kabupaten Pohuwato/*Investment and One Stop Integrated Service of Pohuwato Regency*





# SISTEM NERACA REGIONAL

*system of regional account*

## EKONOMI KABUPATEN POHUWATO

*Economy in  
Pohuwato Regency*

### 2020

PDRB ADHB (miliar rupiah, 2016-2020)



PDRB ADHB **meningkat** dari tahun ke tahun

**6.736,63** miliar  
*billion*

**Total Nilai PDRB ADHB**  
*Total Value of Current Price GDP*

# -0,18

Laju Pertumbuhan PDRB mengalami **penurunan drastis** di tahun 2020  
*growth rate of GDP*

## LAJU PERTUMBUHAN PDRB



**PENJELASAN TEKNIS****TECHNICAL NOTES**

1. Penghitungan statistik neraca nasional mengikuti buku petunjuk yang diterbitkan oleh Perserikatan Bangsa Bangsa (PBB) dikenal sebagai Sistem Neraca Nasional (SNN). SNN adalah rekomendasi internasional tentang bagaimana menyusun ukuran aktivitas ekonomi yang sesuai dengan standar neraca baku yang didasarkan pada prinsip-prinsip ekonomi. Rekomendasi yang dimaksud dinyatakan dalam sekumpulan konsep, definisi, klasifikasi, dan aturan neraca yang disepakati secara internasional dalam mengukur indikator tertentu seperti Produk Domestik Bruto (PDB). Salah satu bentuk adaptasi pencatatan statistik nasional adalah melakukan perubahan tahun dasar PDB Indonesia dari tahun 2000 ke 2014. Perubahan tahun dasar PDB dilakukan seiring dengan mengadopsi rekomendasi PBB yang tertuang dalam Sistem Neraca Nasional 2011 (SNA 2011).
  2. Produk Domestik Bruto pada tingkat nasional serta Produk Domestik Regional Bruto (PDRB) pada tingkat regional (provinsi) menggambarkan kemampuan suatu wilayah untuk menciptakan nilai tambah pada suatu waktu tertentu. Untuk menyusun PDB
1. *The method used to estimate national accounts statistics is based on the standard guidelines formed by United Nation known as System of National Accounts (SNA). SNA is the internationally agreed standard set of recommendations on how to compile measures of economic activity in accordance with strict accounting conventions based on economic principles. The recommendations are expressed in term of a set of concepts, definitions, classifications and accounting rules that comprise the internationally agreed standard for measuring indicators such as Gross Domestic Product (GDP). One of the improvement in the national statistical system is to rebase GDP form base year 2000 to 2014 in order to capture current economic condition. It is in line with the United Nations (UN) recommendation on 2011 SNA.*
  2. *The basic measure of the value added arising from economic activity is known as Gross Domestic Product at the national level and Gross Regional Domestic Product (GRDP) at the regional level (provinces/regencies/municipalities). To compile*



maupun PDRB digunakan 2 pendekatan, yaitu lapangan usaha dan pengeluaran. Keduanya menyajikan komposisi data nilai tambah dirinci menurut sumber kegiatan ekonomi (lapangan usaha) dan menurut komponen penggunaannya. PDB maupun PDRB dari sisi lapangan usaha merupakan penjumlahan seluruh komponen nilai tambah bruto yang mampu diciptakan oleh sektor-sektor ekonomi atas berbagai aktivitas produksinya. Sedangkan dari sisi pengeluaran menjelaskan tentang penggunaan dari nilai tambah tersebut.

3. PDB menurut lapangan usaha mengalami perubahan klasifikasi dari 9 lapangan usaha menjadi 17 lapangan usaha. PDB menurut lapangan usaha dirinci menurut total nilai tambah dari seluruh sektor ekonomi yang mencakup lapangan usaha Pertanian, Kehutanan, dan Perikanan; Pertambangan dan Penggalian; Industri Pengolahan; Pengadaan Listrik dan Gas; Pengadaan Air, Pengelolaan Sampah, Limbah dan Daur Ulang; Konstruksi; Perdagangan Besar dan Eceran, Reparasi Mobil dan Sepeda Motor; Transportasi dan Pergudangan; Penyediaan Akomodasi dan Makan Minum; Informasi dan Komunikasi; Jasa Keuangan dan Asuransi; Real Estat; Jasa

*these statistics, two approaches have been used, i.e. "production approach" and "expenditure approach". The first approach is to measure value added produced by various kinds of economic activities, while the second approach is to measure final uses of the country's output. In other words, GDP/GRDP is the sum of total value added produced by all economic industries (activities) and the way of using it.*

3. *GDP by industry classification changes from 9 sectors to 17 industries. GDP by industry is classified by types of economic activities such as Agriculture, Forestry and Fishing; Mining and Quarrying; Manufacturing; Electricity and Gas; Water supply, Sewerage, Waste Management and Remediation Activities; Construction; Wholesale and Retail Trade; Repair of Motor Vehicles and Motorcycles; Transportation and Storage; Accommodation and Food Service Activities; Information and Communication; Financial and Insurance Activities; Real Estate Activities; Business Activities; Public Administration; Defence and Compulsory Social Security;*

Perusahaan; Administrasi Pemerintahan, Pertahanan dan Jaminan Sosial Wajib; Jasa Pendidikan; Jasa Kesehatan dan Kegiatan Sosial; dan Jasa lainnya.

*Education; Human Health and Social Work Activities; and Other Services Activities.*

4. PDB menurut pengeluaran mengalami perubahan klasifikasi dimana pengeluaran konsumsi Lembaga Non Profit yang Melayani Rumah Tangga (LNPR) yang sebelumnya termasuk bagian dari pengeluaran konsumsi rumah tangga menjadi komponen terpisah. Sehingga klasifikasi PDB menurut pengeluaran dirinci menjadi 7 komponen yaitu komponen pengeluaran konsumsi rumah tangga, pengeluaran konsumsi LNPR, pengeluaran konsumsi pemerintah, pembentukan modal tetap bruto, perubahan inventori, ekspor barang dan jasa, dan impor barang dan jasa.

4. *GDP by expenditure classification changes where consumption expenditure Non-profit Institutions Serving Households (NPISH) previously included as part of household consumption expenditure is taken out into separate component. So that, GDP by type of expenditures is classified into: household consumption expenditure, NPISH consumption expenditure, government consumption expenditure, gross fixed capital formation, changes in inventories, exports of goods and services, and imports of goods and services.*

5. Pengeluaran konsumsi rumah tangga mencakup berbagai pengeluaran konsumsi akhir rumah tangga atas barang dan jasa untuk memenuhi kebutuhan individu ataupun kelompok secara langsung. Pengeluaran rumah tangga di sini mencakup makanan dan minuman selain restoran; pakaian, alas kaki dan jasa perawatannya; perumahan dan perlengkapan rumah tangga; kesehatan dan pendidikan; transportasi dan komunikasi;

5. *Household consumption expenditures consist of expenditures incurred by households, which are used for both individual or collective needs. Household consumptions are classified into food and beverages other than restaurants; clothing, footwear, and related maintenance services; housing and household equipment; health and education; transport and communication; restaurants and hotels; and others.*

restoran dan hotel serta lainnya.

6. Pengeluaran Pemerintah terdiri dari Pengeluaran Konsumsi Individu dan Pengeluaran Konsumsi Kolektif. Barang dan jasa individu merupakan barang dan jasa privat, dimana ciri-ciri barang privat adalah a) Scarmunicipality, yaitu ada kelangkaan/ keterbatasan dalam jumlah; b) Excludable consumption, yaitu konsumsi suatu barang dapat dibatasi hanya pada mereka yang memenuhi persyaratan tertentu (biasanya harga); c) Rivalrous competition, yaitu konsumsi oleh satu konsumen akan mengurangi atau menghilangkan kesempatan pihak lain untuk melakukan hal serupa. Contoh barang dan jasa yang dihasilkan pemerintah dan tergolong sebagai barang dan jasa individu adalah jasa pelayanan kesehatan pemerintah di rumah sakit/puskesmas dan jasa pendidikan di sekolah/universitas negeri. Sedangkan barang dan jasa kolektif ekuivalen dengan barang publik yang memiliki ciri a) Non rivalry, yaitu penggunaan satu konsumen terhadap suatu barang tidak mengurangi kesempatan konsumen lain untuk juga mengkonsumsi barang tersebut; b) Non excludable, yaitu apabila suatu barang publik tersedia, maka tidak ada yang dapat menghalangi siapapun
6. *Government consumption expenditure consists of Individual Consumption Expenditure and Collective Consumption Expenditure. Individual goods and services are private goods and services, which the characteristics of private goods is a) Scarmunicipality, that there is a scarmunicipality/ limited in number; b) Excludable consumption, the consumption of goods can be limited only to those who meet certain requirements (usually the price); c) Rivalrous competition, ie consumption by the consumer will reduce or eliminate the chance of another party to do so. Examples of goods and services produced by government and classified as goods and services of individuals is the government health services in hospitals/health centers and education services in schools/universities. Collective goods and services equivalent to public goods characterized by a) Non-rivalry, namely the use of a consumer for an item does not reduce the chance of another consumer to also consume goods; b) Non-excludable, i.e. when a public good available, then nothing can hinder anyone to benefit from the goods or in other words everyone has access to the goods. Examples of goods and services produced by government and classified as collective goods and*

untuk memperoleh manfaat dari barang tersebut atau dengan kata lain setiap orang memiliki akses ke barang tersebut. Contoh barang dan jasa yang dihasilkan pemerintah dan tergolong sebagai barang dan jasa kolektif adalah jasa pertahanan yang dilakukan TNI dan keamanan yang dilakukan kepolisian.

*services is carried military defense services and the police's security.*

7. Pembentukan Modal Tetap Bruto (PMTB) mencakup pengadaan, pembuatan, dan pembelian barang modal. Barang modal dimaksud adalah barang-barang yang digunakan untuk proses produksi, tahan lama atau yang mempunyai umur pemakaian lebih dari satu tahun seperti bangunan, mesin-mesin dan alat angkutan. Termasuk pula di sini perbaikan besar (berat) yang sifatnya memperpanjang umur atau mengubah bentuk atau kapasitas barang modal tersebut. Pengeluaran barang modal untuk keperluan militer juga dicakup sebagai PMTB. Klasifikasi komponen PMTB dibagi menjadi 6 sub komponen yaitu Konstruksi; Mesin dan Peralatan; Kendaraan; Peralatan Lainnya; Cultivated Biological Resources (CBR) dan Produk Kekayaan Intelektual.
7. *Gross Fixed Capital Formation (GFCF) includes procurement, manufacture, and the purchase of capital goods. Capital goods are goods which are used for the production process, durable or have a service life of more than one year such as buildings, machinery, and transportation equipment. Including here: huge improvement that are to extend the life or changing the shape or the capamunicipality of the capital goods. Capital expenditures for military purposes are also covered as GFCF. GFCF component are classified into six sub-components: Construction; Machinery and Equipment; vehicle; Other equipment; Cultivated Biological Resources (CBR) and Intellectual Property Product.*
8. Ekspor barang dan jasa merupakan transaksi perdagangan barang dan jasa dari penduduk (residen) ke bukan penduduk (nonresiden).
8. *Exports of goods and services consist of transactions of goods and services from residents to non-residents. Imports of goods*

Impor barang dan jasa adalah transaksi perdagangan dari bukan penduduk ke penduduk. Ekspor atau impor barang terjadi pada saat terjadi perubahan hak kepemilikan barang antara penduduk dengan bukan penduduk (dengan atau tanpa perpindahan fisik barang tersebut). Pada PDB dengan tahun dasar 2014, ekspor dan impor barang dirinci menjadi nonmigas dan migas.

*and services consist of transaction of goods and services from non-residents to residents. Exports and imports of goods occur when there are changes in ownership of goods between residents and non-residents (with or without physical movements of goods across frontiers). On the GDP at 2014 basic year, exports and imports of goods specified into non oil and gas and oil and gas.*

9. Produk Domestik Bruto maupun agregat turunannya disajikan dalam 2 (dua) versi penilaian, yaitu atas dasar "harga berlaku" dan atas dasar "harga konstan". Disebut sebagai harga berlaku karena seluruh agregat dinilai dengan menggunakan harga pada tahun berjalan, sedangkan harga konstan penilaiannya didasarkan kepada harga satu tahun dasar tertentu, dalam publikasi ini digunakan harga tahun 2014.

9. *GDP and its aggregations are presented in two forms: at current market prices and at constant base year market prices. In presenting current market prices, all aggregates are valued at current market prices, while base year constant market prices are shown by valuing all aggregates at fixed base year prices. Year of 2014 is used as the base year in this publication.*

10. Laju pertumbuhan Produk Domestik Bruto diperoleh dari perhitungan PDB atas dasar harga konstan. Laju pertumbuhan menunjukkan perkembangan agregat pendapatan dari satu waktu tertentu terhadap waktu sebelumnya.

10. *Growth rate of Gross Domestic Product is derived from GDP at constant market prices. The growth rate of GDP explains the income growth during the given period.*

**ULASAN**

Perekonomian Kabupaten Pohuwato tahun 2020 masih didominasi oleh sektor pertanian, kehutanan dan perikanan. Hal ini dapat dilihat dari nilai Produk Domestik Regional Bruto atas dasar harga berlaku Kabupaten Pohuwato dimana sektor ini mencapai 59,89 persen. Pertumbuhan ekonomi Kabupaten Pohuwato tahun 2020 sebesar -0,18 persen, penurunan pertumbuhan ini terjadi karena adanya pandemi di seluruh dunia.

Jika dilihat dari sisi pengeluaran, perekonomian Kabupaten Pohuwato tahun 2019 masih didominasi oleh pengeluaran konsumsi rumah tangga. Hal ini dapat dilihat dari kontribusinya terhadap Produk Domestik Regional Bruto Kabupaten Pohuwato yang mencapai 56,88 persen dari total PDRB Kabupaten Pohuwato.

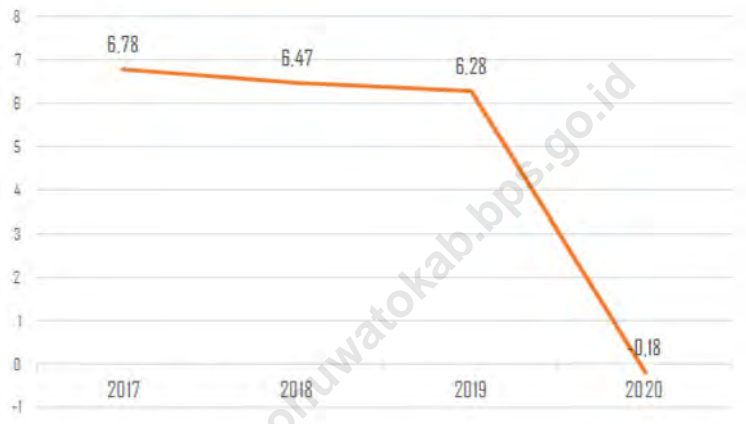
**DESCRIPTION**

*The economy of Pohuwato Regency knows 2020 is still dominated by the agriculture, forestry and fisheries sectors. This can be seen from the value of Gross Regional Domestic Products based on the prevailing prices in Pohuwato Regency where the sector reaches 59.89 percent. The economic growth of Pohuwato Regency in 2020 was -0.18 percent, the decrease in growth happens because of pandemic happening all over the world.*

*When viewed from the expenditure side, the economy of Pohuwato Regency in 2019 is still dominated by spending on household consumption. This can be seen from its contribution to the Gross Regional Domestic Product of Pohuwato Regency which reached 56.88 percent of the total Pohuwato Regency GRDP.*

**Gambar**  
**Figures** 12.1

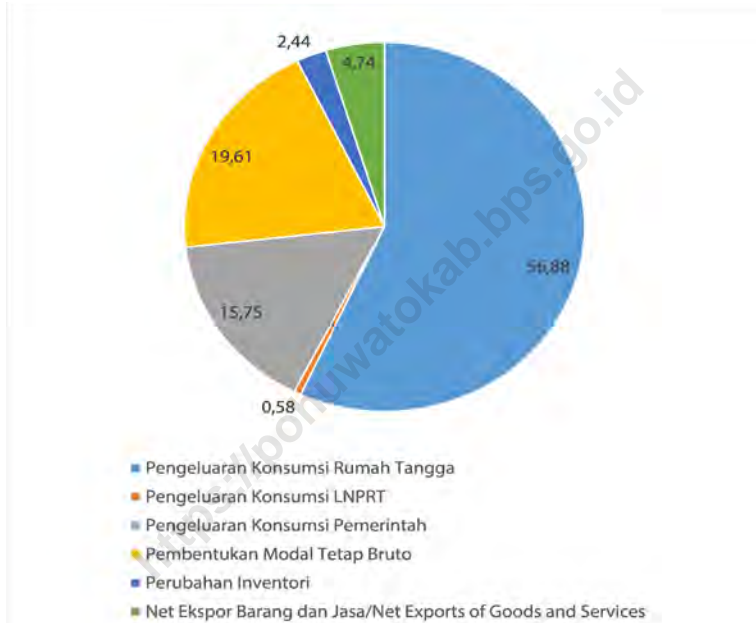
**Laju Pertumbuhan Produk Domestik Regional  
Bruto Atas Dasar Harga Konstan 2010 di Kabupaten  
Pohuwato (persen), 2017–2020**  
*Growth Rate of Gross Regional Domestic Product at 2010  
Constant Market Prices in Pohuwato Regency (percent),  
2017–2020*



Sumber/Source: BPS, berbagai sensus, survei dan sumber lain/BPS-Statistics Indonesia, various census, survey, and other sources

**Gambar** 12.2  
**Figures**

**Distribusi Persentase Produk Domestik Regional Bruto Atas Dasar Harga Berlaku Menurut Pengeluaran di Kabupaten Pohuwato, 2015–2019**  
*Percentage Distribution of Gross Regional Domestic Product at Current Market Prices by Type of Expenditure in Pohuwato Regency, 2015–2019*



Sumber/Source: BPS, berbagai sensus, survei dan sumber lain/BPS-Statistics Indonesia, various census, survey, and other sources



**Tabel** 12.1. **Produk Domestik Regional Bruto Atas Dasar Harga Berlaku Menurut Lapangan Usaha di Kabupaten Pohuwato (miliar rupiah), 2016–2020**  
**Gross Regional Domestic Product at Current Market Prices by Industry in Pohuwato Regency (billion rupiahs), 2016–2020**

	Lapangan Usaha/Industry	2016	2017	2018	2019 *	2020**
	(1)	(2)	(3)	(4)	(5)	(6)
A	Pertanian, Kehutanan, dan Perikanan/ <i>Agriculture, Forestry, and Fishing</i>	3 031,25	3 332,2	3 661,58	3 991,96	4 034,71
B	Pertambangan dan Penggalian/ <i>Mining and Quarrying</i>	42,15	42,27	43,22	47,31	52,20
C	Industri Pengolahan/ <i>Manufacturing</i>	228,81	241,63	263,79	290,92	305,93
D	Pengadaan Listrik dan Gas/ <i>Electricity and Gas</i>	1,91	2,35	2,63	2,92	3,04
E	Pengadaan Air; Pengelolaan Sampah, Limbah, dan Daur Ulang/ <i>Water Supply; Sewerage, Waste Management, and Remediation Activities</i>	1,3	1,52	1,73	1,95	2,00
F	Konstruksi/ <i>Construction</i>	336,91	347,92	361,94	376,63	377,85
G	Perdagangan Besar dan Eceran; Reparasi Mobil dan Sepeda Motor/ <i>Wholesale and Retail Trade; Repair of Motor Vehicles and Motorcycles</i>	482,29	548,01	620,74	711,66	720,29
H	Transportasi dan Pergudangan/ <i>Transportation and Storage</i>	159,84	169,42	178,63	190,52	189,96
I	Penyediaan Akomodasi dan Makan Minum/ <i>Accommodation and Food Service Activities</i>	56,07	62,79	69,41	75,25	75,81
J	Informasi dan Komunikasi/ <i>Information and Communication</i>	69,03	76,31	83,40	88,76	92,28

Lanjutan Tabel/*Continued Table* 12.1

	<b>Lapangan Usaha/Industry</b>	<b>2016</b>	<b>2017</b>	<b>2018</b>	<b>2019 *</b>	<b>2020**</b>
	(1)	(2)	(3)	(4)	(5)	(6)
K	Jasa Keuangan dan Asuransi/ <i>Financial and Insurance Activities</i>	109,87	125,35	134,56	135,14	156,09
L	Real Estat/ <i>Real Estate Activities</i>	42,35	45,22	47,98	52,18	52,94
M,N	Jasa Perusahaan/ <i>Business Activities</i>	4,85	5,2	5,53	5,85	5,60
O	Administrasi Pemerintahan, Pertahanan, dan Jaminan Sosial Wajib/ <i>Public Administration and Defence; Compulsory Social Security</i>	256,62	257,07	260,83	269,14	270,70
P	Jasa Pendidikan/ <i>Education</i>	112,99	125,93	140,99	158,40	169,86
Q	Jasa Kesehatan dan Kegiatan Sosial/ <i>Human Health and Social Work Activities</i>	125,97	134,15	144,27	157,79	163,46
R,S,T,U	Jasa Lainnya/ <i>Other Services Activities</i>	56,46	59,27	62,29	65,51	63,91
	<b>Produk Domestik Regional Bruto/<i>Gross Regional Domestic Product</i></b>	<b>5 118,66</b>	<b>5 576,61</b>	<b>6 083,53</b>	<b>6 621,89</b>	<b>6 736,63</b>

Catatan/Note: \*Angka Sementara/*Preliminary Figures*

\*\*Angka Sangat Sementara/*Very Preliminary Figures*

Sumber/Source: BPS, berbagai sensus, survei dan sumber lain/*BPS-Statistics Indonesia, various census, survey, and other sources*

**Tabel**  
**Table** 12.2

**Produk Domestik Regional Bruto Atas Dasar Harga Konstan 2010 Menurut Lapangan Usaha di Kabupaten Pohuwato (miliar rupiah), 2016–2020**  
**Gross Regional Domestic Product at 2010 Constant Market Prices by Industry in Pohuwato Regency (billion rupiahs), 2016–2020**

	Lapangan Usaha/Industry	2016	2017	2018	2019*	2020**
	(1)	(2)	(3)	(4)	(5)	(6)
A	Pertanian, Kehutanan, dan Perikanan/ <i>Agriculture, Forestry, and Fishing</i>	2 183,87	2354,35	2 519,98	2 670,99	2 633,73
B	Pertambangan dan Penggalian/ <i>Mining and Quarrying</i>	37,12	36,8	36,81	38,60	38,37
C	Industri Pengolahan/ <i>Manufacturing</i>	163,99	169,15	178,82	194,24	202,39
D	Pengadaan Listrik dan Gas/ <i>Electricity and Gas</i>	2,57	2,82	3,08	3,37	3,55
E	Pengadaan Air; Pengelolaan Sampah, Limbah, dan Daur Ulang/ <i>Water Supply; Sewerage, Waste Management, and Remediation Activities</i>	1,02	1,18	1,33	1,50	1,53
F	Konstruksi/ <i>Construction</i>	253,71	259,16	264,48	269,75	269,71
G	Perdagangan Besar dan Eceran; Reparasi Mobil dan Sepeda Motor/ <i>Wholesale and Retail Trade; Repair of Motor Vehicles and Motorcycles</i>	377,67	415,97	458,68	514,19	513,40
H	Transportasi dan Pergudangan/ <i>Transportation and Storage</i>	128,4	135,84	142,52	150,19	145,61
I	Penyediaan Akomodasi dan Makan Minum/ <i>Accommodation and Food Service Activities</i>	43,53	47,56	51,62	55,10	55,05
J	Informasi dan Komunikasi/ <i>Information and Communication</i>	58,45	64,43	70,34	74,78	80,30

Lanjutan Tabel/*Continued Table 12.2*

	<b>Lapangan Usaha/Industry</b>	<b>2016</b>	<b>2017</b>	<b>2018</b>	<b>2019*</b>	<b>2020**</b>
	(1)	(2)	(3)	(4)	(5)	(6)
K	Jasa Keuangan dan Asuransi/ <i>Financial and Insurance Activities</i>	81,33	89,46	93,11	92,45	106,20
L	Real Estat/ <i>Real Estate Activities</i>	35,39	37,1	38,96	42,09	42,63
M,N	Jasa Perusahaan/ <i>Business Activities</i>	3,55	3,73	3,91	4,11	3,89
O	Administrasi Pemerintahan, Pertahanan, dan Jaminan Sosial Wajib/ <i>Public Administration and Defence; Compulsory Social Security</i>	213,08	213,23	215,40	220,61	220,66
P	Jasa Pendidikan/ <i>Education</i>	88,39	93,56	101,10	110,07	115,95
Q	Jasa Kesehatan dan Kegiatan Sosial/ <i>Human Health and Social Work Activities</i>	96,94	101,75	108,06	116,85	119,30
R,S,T,U	Jasa Lainnya/ <i>Other Services Activities</i>	46,57	48,2	49,87	51,60	50,00
	<b>Produk Domestik Regional Bruto/<i>Gross Regional Domestic Product</i></b>	<b>3 815,58</b>	<b>4 074,28</b>	<b>4 338,08</b>	<b>4 610,49</b>	<b>4 602,27</b>

Catatan/Note: \*Angka Sementara/*Preliminary Figures*

\*\* Angka Sangat Sementara/*Very Preliminary Figures*

Sumber/Source: BPS, berbagai sensus, survei dan sumber lain/*BPS-Statistics Indonesia, various census, survey, and other sources*

**Tabel**  
**Table** 12.3

**Distribusi Persentase Produk Domestik Regional Bruto Atas Dasar Harga Berlaku Menurut Lapangan Usaha di Kabupaten Pohuwato, 2016–2020**  
**Percentage Distribution of Gross Regional Domestic Product at Current Market Prices by Industry in Pohuwato Regency, 2016–2020**

Lapangan Usaha/Industry	2016	2017	2018	2019 *	2020 **
(1)	(2)	(3)	(4)	(5)	(6)
A Pertanian, Kehutanan, dan Perikanan/ <i>Agriculture, Forestry, and Fishing</i>	59,22	59,75	60,19	60,28	59,89
B Pertambangan dan Penggalian/ <i>Mining and Quarrying</i>	0,82	0,76	0,71	0,71	0,77
C Industri Pengolahan/ <i>Manufacturing</i>	4,47	4,33	4,34	4,39	4,54
D Pengadaan Listrik dan Gas/ <i>Electricity and Gas</i>	0,04	0,04	0,04	0,04	0,05
E Pengadaan Air; Pengelolaan Sampah, Limbah, dan Daur Ulang/ <i>Water Supply; Sewerage, Waste Management, and Remediation Activities</i>	0,03	0,03	0,03	0,03	0,03
F Konstruksi/ <i>Construction</i>	6,58	6,24	5,95	5,69	5,61
G Perdagangan Besar dan Eceran; Reparasi Mobil dan Sepeda Motor/ <i>Wholesale and Retail Trade; Repair of Motor Vehicles and Motorcycles</i>	9,42	9,83	10,20	10,75	10,69
H Transportasi dan Pergudangan/ <i>Transportation and Storage</i>	3,12	3,04	2,94	2,88	2,82
I Penyediaan Akomodasi dan Makan Minum/ <i>Accommodation and Food Service Activities</i>	1,10	1,13	1,14	1,14	1,13
J Informasi dan Komunikasi/ <i>Information and Communication</i>	1,35	1,37	1,37	1,34	1,37
K Jasa Keuangan dan Asuransi/ <i>Financial and Insurance Activities</i>	2,15	2,25	2,21	2,04	2,32

Lanjutan Tabel/*Continued Table* 12.3

	Lapangan Usaha/ <i>Industry</i>	2016	2017	2018	2019 *	2020 **
	(1)	(2)	(3)	(4)	(5)	(6)
L	Real Estat/ <i>Real Estate Activities</i>	0,83	0,81	0,79	0,79	0,79
M,N	Jasa Perusahaan/ <i>Business Activities</i>	0,09	0,09	0,09	0,09	0,08
O	Administrasi Pemerintahan, Pertahanan, dan Jaminan Sosial Wajib/ <i>Public Administration and Defence; Compulsory Social Security</i>	5,01	4,61	4,29	4,06	4,02
P	Jasa Pendidikan/ <i>Education</i>	2,21	2,26	2,32	2,39	2,52
Q	Jasa Kesehatan dan Kegiatan Sosial/ <i>Human Health and Social Work Activities</i>	2,46	2,41	2,37	2,38	2,43
R,S,T,U	Jasa Lainnya/ <i>Other Services Activities</i>	1,10	1,06	1,02	0,99	0,95
	<b>Produk Domestik Regional Bruto/<i>Gross Regional Domestic Product</i></b>	100,00	100,00	100,00	100,00	100,00

Catatan/*Note*: \*Angka Sementara/*Preliminary Figures*

\*\* Angka Sangat Sementara/*Very Preliminary Figures*

Sumber/*Source*: BPS, berbagai sensus, survei dan sumber lain/*BPS-Statistics Indonesia, various census, survey, and other sources*

**Tabel**  
**Table** 12.4

**Laju Pertumbuhan Produk Domestik Regional Bruto Atas Dasar Harga Konstan 2010 Menurut Lapangan Usaha di Kabupaten Pohuwato (persen), 2017–2020**  
**Growth Rate of Gross Regional Domestic Product at 2010 Constant Market Prices by Industry in Pohuwato Regency (percent), 2017–2020**

	<b>Lapangan Usaha/Industry</b>	<b>2017</b>	<b>2018</b>	<b>2019*</b>	<b>2020**</b>
	(1)	(2)	(3)	(4)	(5)
A	Pertanian, Kehutanan, dan Perikanan/ <i>Agriculture, Forestry, and Fishing</i>	7,81	7,03	5,99	-1,40
B	Pertambangan dan Penggalian/ <i>Mining and Quarrying</i>	-0,87	0,04	4,85	-0,58
C	Industri Pengolahan/ <i>Manufacturing</i>	3,15	5,72	8,62	4,20
D	Pengadaan Listrik dan Gas/ <i>Electricity and Gas</i>	9,70	9,36	9,34	5,40
E	Pengadaan Air; Pengelolaan Sampah, Limbah, dan Daur Ulang/ <i>Water Supply; Sewerage, Waste Management, and Remediation Activities</i>	15,73	13,01	12,51	2,22
F	Konstruksi/ <i>Construction</i>	2,15	2,05	1,99	-0,02
G	Perdagangan Besar dan Eceran; Reparasi Mobil dan Sepeda Motor/ <i>Wholesale and Retail Trade; Repair of Motor Vehicles and Motorcycles</i>	10,14	10,27	12,10	-0,15
H	Transportasi dan Pergudangan/ <i>Transportation and Storage</i>	5,80	4,91	5,38	-3,04
I	Penyediaan Akomodasi dan Makan Minum/ <i>Accommodation and Food Service Activities</i>	9,25	8,55	6,74	-0,10
J	Informasi dan Komunikasi/ <i>Information and Communication</i>	10,22	9,18	6,31	7,37
K	Jasa Keuangan dan Asuransi/ <i>Financial and Insurance Activities</i>	10,00	4,08	-0,71	14,88
L	Real Estat/ <i>Real Estate Activities</i>	4,83	5,02	8,03	1,29
M,N	Jasa Perusahaan/ <i>Business Activities</i>	5,12	4,99	5,04	-5,27

Lanjutan Tabel/*Continued Table* 12.4

<b>Lapangan Usaha/Industry</b>		<b>2017</b>	<b>2018</b>	<b>2019 *</b>	<b>2020 **</b>
	(1)	(2)	(3)	(4)	(5)
O	Administrasi Pemerintahan, Pertahanan, dan Jaminan Sosial Wajib/ <i>Public Administration and Defence; Compulsory Social Security</i>	0,07	1,02	2,42	0,02
P	Jasa Pendidikan/ <i>Education</i>	5,84	8,06	8,87	5,34
Q	Jasa Kesehatan dan Kegiatan Sosial/ <i>Human Health and Social Work Activities</i>	4,96	6,20	8,14	2,09
R,S,T,U	Jasa Lainnya/ <i>Other Services Activities</i>	3,49	3,48	3,47	-3,12
<b>Produk Domestik Regional Bruto/ Gross Regional Domestic Product</b>		<b>6,78</b>	<b>6,47</b>	<b>6,28</b>	<b>-0,18</b>

Catatan/Note: \*Angka Sementara/*Preliminary Figures*

\*\* Angka Sangat Sementara/*Very Preliminary Figures*

Sumber/Source: BPS, berbagai sensus, survei dan sumber lain/*BPS-Statistics Indonesia, various census, survey, and other sources*



**Tabel**  
**Table** 12.5

**Produk Domestik Regional Bruto Atas Dasar Harga Berlaku Menurut Jenis Pengeluaran di Kabupaten Pohuwato (miliar rupiah), 2015–2019**  
**Gross Regional Domestic Product at Current Market Prices by Type of Expenditure in Pohuwato Regency (billion rupiahs), 2015–2019**

<b>Jenis Pengeluaran</b> <b>Type of Expenditure</b>	<b>2015</b>	<b>2016</b>	<b>2017</b>	<b>2018 *</b>	<b>2019 **</b>
(1)	(2)	(3)	(4)	(5)	(6)
Pengeluaran Konsumsi Rumah Tangga <i>Household Consumption Expenditure</i>	2 605,58	2 890,58	3 190,73	3 464,05	3 767,17
Pengeluaran Konsumsi LNPRT <i>NPISH Consumption Expenditure</i>	25,04	27,94	31,01	34,33	38,65
Pengeluaran Konsumsi Pemerintah <i>Government Consumption Expenditure</i>	813,37	867,85	937,77	988,30	1 042,79
Pembentukan Modal Tetap Bruto <i>Gross Fixed Capital Formation</i>	977,88	1 068,36	1 147,96	1 229,38	1 298,93
Perubahan Inventori <i>Changes in Inventories</i>	92,55	123,36	142,20	154,98	161,61
Net Ekspor Barang dan Jasa/ <i>Exports of Goods and Services</i>	55,20	140,58	126,95	212,63	313,75
<b>Produk Domestik Regional Bruto/Gross Regional Domestic Product</b>	<b>4 569,63</b>	<b>5 118,66</b>	<b>5 576,61</b>	<b>6 083,67</b>	<b>6 622,90</b>

Catatan/Note: \*Angka Sementara/*Preliminary Figures*

\*\* Angka Sangat Sementara/*Very Preliminary Figures*

Sumber/Source: BPS, berbagai sensus, survei dan sumber lain/*BPS-Statistics Indonesia, various census, survey, and other sources*

**Tabel**  
**Table** 12.6

**Produk Domestik Regional Bruto Atas Dasar Harga Konstan 2010 Menurut Jenis Pengeluaran di Kabupaten Pohuwato (miliar rupiah), 2015–2019**  
**Gross Regional Domestic Product at 2010 Constant Market Prices by Type of Expenditure in Pohuwato Regency (billion rupiahs), 2015–2019**

<b>Jenis Pengeluaran</b> <b>Type of Expenditure</b>	<b>2015</b>	<b>2016</b>	<b>2017</b>	<b>2018 *</b>	<b>2019 **</b>
(1)	(2)	(3)	(4)	(5)	(6)
Pengeluaran Konsumsi Rumah Tangga <i>Household Consumption Expenditure</i>	2 077,58	2 225,21	2 379,10	2 537,17	2 707,57
Pengeluaran Konsumsi LNPRT <i>NPISH Consumption Expenditure</i>	19,58	21,15	22,93	24,92	27,54
Pengeluaran Konsumsi Pemerintah <i>Government Consumption Expenditure</i>	581,91	598,63	626,42	652,39	683,94
Pembentukan Modal Tetap Bruto <i>Gross Fixed Capital Formation</i>	801,18	850,58	887,16	926,52	959,97
Perubahan Inventori <i>Changes in Inventories</i>	<b>71,07</b>	<b>72,60</b>	<b>78,92</b>	<b>84,54</b>	<b>86,41</b>
Net Ekspor Barang dan Jasa/ <i>Exports of Goods and Services</i>	<b>26,53</b>	<b>47,40</b>	<b>79,75</b>	<b>112,69</b>	<b>145,63</b>
<b>Produk Domestik Regional Bruto/ Gross Regional Domestic Product</b>	<b>3 577,85</b>	<b>3 815,58</b>	<b>4 074,28</b>	<b>4 338,23</b>	<b>4 611,06</b>

Catatan/Note: \*Angka Sementara/*Preliminary Figures*

\*\* Angka Sangat Sementara/*Very Preliminary Figures*

Sumber/Source: BPS, berbagai sensus, survei dan sumber lain/*BPS-Statistics Indonesia, various census, survey, and other sources*

**Tabel**  
**Table** 12.7

**Distribusi Persentase Produk Domestik Regional Bruto Atas Dasar Harga Berlaku Menurut Pengeluaran di Kabupaten Pohuwato, 2015–2019**  
**Percentage Distribution of Gross Regional Domestic Product at Current Market Prices by Type of Expenditure in Pohuwato Regency, 2015–2019**

<b>Jenis Pengeluaran</b> <b>Type of Expenditure</b>	<b>2015</b>	<b>2016</b>	<b>2017</b>	<b>2018 *</b>	<b>2019 **</b>
(1)	(2)	(3)	(4)	(5)	(6)
Pengeluaran Konsumsi Rumah Tangga <i>Household Consumption Expenditure</i>	57,02	56,47	57,22	56,94	56,88
Pengeluaran Konsumsi LNPRT <i>NPISH Consumption Expenditure</i>	0,55	0,55	0,56	0,56	0,58
Pengeluaran Konsumsi Pemerintah <i>Government Consumption Expenditure</i>	17,80	16,95	16,82	16,25	15,75
Pembentukan Modal Tetap Bruto <i>Gross Fixed Capital Formation</i>	21,40	20,87	20,59	20,21	19,61
Perubahan Inventori <i>Changes in Inventories</i>	<b>2,03</b>	<b>2,41</b>	<b>2,55</b>	<b>2,55</b>	<b>2,44</b>
Net Ekspor Barang dan Jasa/ <i>Exports of Goods and Services</i>	<b>1,21</b>	<b>2,75</b>	<b>2,28</b>	<b>3,50</b>	<b>4,74</b>
<b>Produk Domestik Regional Bruto/Gross Regional Domestic Product</b>	<b>100,00</b>	<b>100,00</b>	<b>100,00</b>	<b>100,00</b>	<b>100,00</b>

Catatan/Note: \*Angka Sementara/*Preliminary Figures*

\*\* Angka Sangat Sementara/*Very Preliminary Figures*

Sumber/Source: BPS, berbagai sensus, survei dan sumber lain/*BPS-Statistics Indonesia, various census, survey, and other sources*

**Tabel**  
**Table** 12.8

**Laju Pertumbuhan Produk Domestik Regional Bruto Atas Dasar Harga Konstan 2010 Menurut Pengeluaran di Kabupaten Pohuwato (persen), 2015–2019**  
**Growth Rate of Gross Regional Domestic Product at 2010 Constant Market Prices by Type of Expenditure in Pohuwato Regency (percent), 2015–2019**

<b>Jenis Pengeluaran</b> <i>Type of Expenditure</i>	<b>2015</b>	<b>2016</b>	<b>2017</b>	<b>2018 *</b>	<b>2019 **</b>
(1)	(2)	(3)	(4)	(5)	(6)
Pengeluaran Konsumsi Rumah Tangga <i>Household Consumption Expenditure</i>	6,97	7,11	6,92	6,64	6,72
Pengeluaran Konsumsi LNPRT <i>NPISH Consumption Expenditure</i>	7,77	8,00	8,46	8,65	10,52
Pengeluaran Konsumsi Pemerintah <i>Government Consumption Expenditure</i>	6,19	2,87	4,64	4,15	4,84
Pembentukan Modal Tetap Bruto <i>Gross Fixed Capital Formation</i>	9,25	6,17	4,30	4,44	3,61
Perubahan Inventori <i>Changes in Inventories</i>	-	-	-	-	-
Net Ekspor Barang dan Jasa/ <i>Exports of Goods and Services</i>	-	-	-	-	-
<b>Produk Domestik Regional Bruto/ <i>Gross Regional Domestic Product</i></b>	<b>6,08</b>	<b>6,64</b>	<b>6,78</b>	<b>6,48</b>	<b>6,29</b>

Catatan/Note: \*Angka Sementara/*Preliminary Figures*

\*\* Angka Sangat Sementara/*Very Preliminary Figures*

Sumber/Source: BPS, berbagai sensus, survei dan sumber lain/*BPS-Statistics Indonesia, various census, survey, and other sources*





# PERBANDINGAN ANTAR KABUPATEN/KOTA

*regency/municipal comparison*

Posisi IPM Ke-  
**5**  
dari 6 Kab/Kota  
Ranked 5th Position compared  
to the other 6 regency/municipal



## PERBANDINGAN IPM KABUPATEN/KOTA PROVINSI GORONTALO

*human growth index comparison in  
regency/municipal in gorontalo province*

**2020**

**65,37**  
Nilai IPM 2020  
2020 HDI Value



## PENJELASAN TEKNIS

1. **Sumber utama data kependudukan** adalah sensus penduduk yang dilaksanakan setiap sepuluh tahun sekali. Sensus penduduk telah dilaksanakan sebanyak enam kali sejak Indonesia merdeka, yaitu tahun 1961, 1971, 1980, 1990, 2000, dan 2010.
2. **Laju pertumbuhan Produk Domestik Regional Bruto** diperoleh dari perhitungan PDRB atas dasar harga konstan. Diperoleh dengan cara mengurangi nilai PDRB pada tahun ke-n terhadap nilai pada tahun ke n-1 (tahun sebelumnya), dibagi dengan nilai pada tahun ke n-1, dikalikan dengan 100 persen. Laju pertumbuhan menunjukkan perkembangan agregat pendapatan dari satu waktu tertentu terhadap waktu sebelumnya.
3. **Penduduk miskin** adalah penduduk yang memiliki rata-rata pengeluaran per kapita per bulan di bawah Garis Kemiskinan.
4. **Garis Kemiskinan Makanan (GKM)** merupakan nilai pengeluaran kebutuhan minimum makanan yang disetarakan dengan 2.100 kkalori per kapita per hari. Garis Kemiskinan Non makanan

## TECHNICAL NOTES

1. **The main source of demographic data** is population census, which is conducted every ten years. Population Census has been conducted six times since Indonesia's independence: 1961, 1971, 1980, 1990, 2000, and 2010.
2. **Growth rate of Gross Domestic Regional Product** is derived from GDRP at constant market prices. It is obtained by subtracting the value of GDRP year  $n$  with the value of GDRP year  $n-1$ , divided by the value of GDRP year  $n-1$  then multiplied by 100 percent. The growth rate of GDRP explains the income growth during the given period.
3. **A person whose expenditure per capita per month** is below the poverty line is considered to be poor.
4. **The Food Poverty Line** refers to the daily minimum requirement of 2,100 kcal per capita per day. The Non-Food Poverty Line refers to the minimum requirement for household necessities for clothing, education, health, and other basic



(GKNM) adalah kebutuhan minimum untuk perumahan, sandang, pendidikan, kesehatan, dan kebutuhan dasar lainnya.

**5. Indeks Pembangunan Manusia (IPM)** adalah ukuran ringkas rata-rata capaian/keberhasilan dimensi utama pembangunan manusia, yaitu: umur panjang dan hidup sehat, mempunyai pengetahuan, dan memiliki standar hidup yang layak.

*individual needs.*

**5. The Human Development Index (HDI)** is a summary measure of average achievement in key dimensions of human development: a long and healthy life, being knowledgeable, and have a decent standard of living.

<https://pohuwatokab.bps.go.id>

**ULASAN**

Dari hasil SP2020, Kabupaten Pohuwato tahun 2020 didapatkan jumlah penduduk sebanyak 146,43 ribu jiwa. Angka ini membawa Kabupaten Pohuwato menempati posisi ke-4 dari segi jumlah penduduk se-Provinsi Gorontalo.

Dalam perekonomian, Kabupaten Pohuwato memiliki kontribusi ketiga terbesar dalam perekonomian Provinsi Gorontalo dengan distribusi PDRB yang mencapai 16,03 persen. Dari sisi pertumbuhan ekonomi, Kabupaten Pohuwato termasuk dari 4 Kabupaten yang mengalami perlambatan pertumbuhan ekonomi tahun 2019 bersama Kabupaten Bone Bolango, Kabupaten Gorontalo Utara dan Kota Gorontalo.

Pembangunan manusia menjadi hal yang sering dijadikan tolok ukur pembangunan daerah. Indikator yang digunakan untuk mengukur pembangunan adalah indeks pembangunan manusia (IPM). IPM Kabupaten Pohuwato berada pada posisi 65,37 dan menempatkan Kabupaten Pohuwato dalam posisi 5 diantara Kabupaten/Kota se-Provinsi Gorontalo.

**DESCRIPTION**

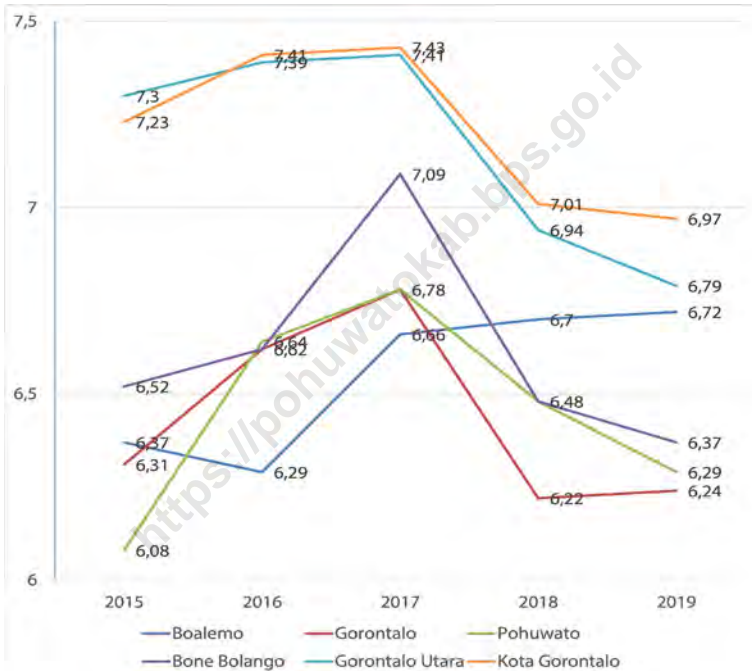
*From the results of 2020 Population Census, Pohuwato Regency in 2020 have a population of 146.43 thousand inhabitants. This figure brings Pohuwato Regency to occupy the 4th position in terms of population in the whole Province of Gorontalo.*

*In the economy, Pohuwato Regency has the third largest contribution in the economy of Gorontalo Province with the GDP distribution reaching 16.03 percent. In terms of economic growth, Pohuwato Regency is one of 4 districts that experienced a slowdown in economic growth in 2019 with Bone Bolango Regency, North Gorontalo Regency and Gorontalo City.*

*Human development is often used as a benchmark for regional development. The indicator used to measure development is the human development index (HDI). Pohuwato Regency HDI is in the position of 65.37 and places Pohuwato Regency in 5th position among Regencies / Cities in Gorontalo Province.*

**Gambar** 13.1  
**Figures**

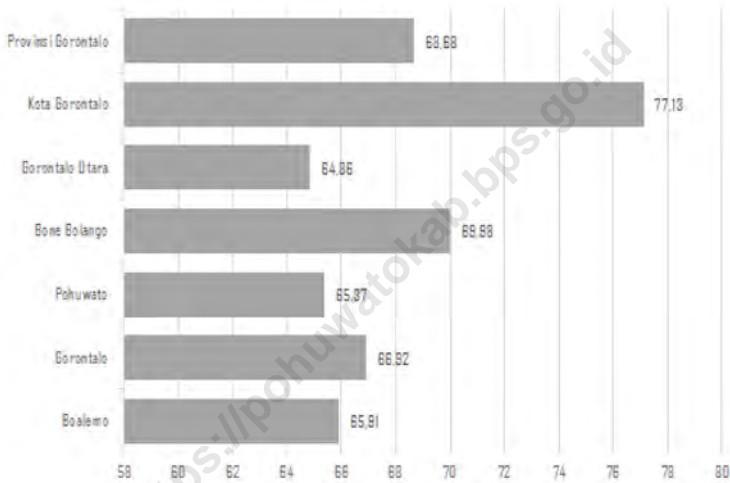
**Laju Pertumbuhan Produk Domestik Regional Bruto Atas Dasar Harga Konstan 2010 Menurut Kabupaten/ Kota di Provinsi Gorontalo (persen), 2015–2019**  
**Rate of Growth of Gross Regional Domestic Products at Constant 2010 Prices by Regency/Municipality in Gorontalo Province (percent), 2015–2019**



Sumber/Source : Badan Pusat Statistik Provinsi Gorontalo / BPS-Statistics of Gorontalo Province

**Gambar** 13.2  
**Figures**

**Indeks Pembangunan Manusia Menurut Kabupaten/  
Kota di Provinsi Gorontalo, 2020**  
*Human Development Index by Regency/Municipality in  
Gorontalo Province, 2020*



Sumber/Source : Badan Pusat Statistik Provinsi Gorontalo / BPS-Statistics of Gorontalo Province

**Tabel**  
**Table** 13.1

**Jumlah Penduduk Menurut Kabupaten/Kota di Provinsi  
Gorontalo (ribu), 2016–2020**  
**Population by Regency/Municipality in Gorontalo Province  
(thousand), 2016–2020**

<b>Kabupaten/Kota Regency/Municipality</b>	<b>2016</b>	<b>2017</b>	<b>2018</b>	<b>2019</b>	<b>2020<sup>1</sup></b>
(1)	(2)	(3)	(4)	(5)	(6)
Boalemo	154,01	158,33	162,58	167,02	145,86
Gorontalo	372,86	374,92	377,05	378,53	393,10
Pohuwato	150,38	153,99	157,55	161,37	146,43
Bone Bolango	155,24	157,19	159,19	161,24	162,77
Gorontalo Utara	111,82	112,98	114,04	115,07	124,95
Kota Gorontalo	206,45	210,78	215,09	219,39	198,53
<b>Provinsi Gorontalo</b>	<b>1 150,76</b>	<b>1 168,19</b>	<b>1 185,49</b>	<b>1 202,63</b>	<b>1 171,68</b>

Catatan/Note : <sup>1</sup>Data Tahun 2020 didapatkan dari hasil SP2020 (September)  
Data dari Hasil Proyeksi Penduduk Indonesia 2010-2020 (Pertengahan tahun/Juni) / Data from the result of Indonesia  
Population Projection 2010-2020 (mid year/June)

Sumber/Source : Badan Pusat Statistik Provinsi Gorontalo / BPS-Statistics of Gorontalo Province

**Tabel**  
**Table** 13.2

**Laju Pertumbuhan Produk Domestik Regional Bruto Atas Dasar Harga Konstan 2010 Menurut Kabupaten/Kota di Provinsi Gorontalo (persen), 2016–2020**  
**Rate of Growth of Gross Regional Domestic Products at Constant 2010 Prices by Regency/Municipality in Gorontalo Province (percent), 2016–2020**

Kabupaten/Kota Regency/Municipality	2016	2017	2018	2019*	2020**
(1)	(2)	(3)	(4)	(5)	(6)
Boalemo	6,29	6,66	6,69	6,70	-0,21
Gorontalo	6,62	6,78	6,20	6,22	-0,01
Pohuwato	6,64	6,78	6,47	6,28	-0,18
Bone Bolango	6,62	7,09	6,46	6,35	0,06
Gorontalo Utara	7,39	7,41	6,93	6,77	-0,02
Kota Gorontalo	7,41	7,43	7,00	6,95	-0,02
<b>Provinsi Gorontalo</b>	<b>6,52</b>	<b>6,73</b>	<b>6,49</b>	<b>6,40</b>	<b>-0,02</b>

Catatan/Note: \*) Angka Sementara / Preliminary Figures

\*\*) Angka Sangat Sementara / Very Preliminary Figures

Sumber/Source: Badan Pusat Statistik Provinsi Gorontalo / BPS-Statistics of Gorontalo Province

**Tabel**  
**Table** 13.3

**Jumlah Penduduk Miskin Menurut Kabupaten/Kota di  
Provinsi Gorontalo (ribu), 2016–2020**  
**Number of Poor Population by Regency/Municipality in  
Gorontalo Province (thousand), 2016–2020**

<b>Kabupaten/Kota Regency/Municipality</b>	<b>2016</b>	<b>2017</b>	<b>2018</b>	<b>2019</b>	<b>2020</b>
(1)	(2)	(3)	(4)	(5)	(6)
Boalemo	32,29	34,35	32,83	31,31	31,63
Gorontalo	78,36	76,93	74,69	68,31	66,72
Pohuwato	31,66	32,56	30,39	29,13	28,92
Bone Bolango	27,80	27,91	27,61	25,91	25,72
Gorontalo Utara	20,65	21,67	21,09	19,46	19,56
Kota Gorontalo	12,43	11,95	11,91	11,91	12,46
<b>Provinsi Gorontalo</b>	<b>203,19</b>	<b>205,37</b>	<b>198,51</b>	<b>186,03</b>	<b>185,02</b>

Sumber/Source : Badan Pusat Statistik Provinsi Gorontalo / BPS-Statistics of Gorontalo Province

**Tabel**  
**Table** 13.4**Indeks Pembangunan Manusia Menurut Kabupaten/Kota  
di Provinsi Gorontalo, 2016–2020**  
*Human Development Index by Regency/Municipality in  
Gorontalo Province, 2016–2020*

<b>Kabupaten/Kota Regency/Municipality</b>	<b>2016</b>	<b>2017</b>	<b>2018</b>	<b>2019</b>	<b>2020</b>
(1)	(2)	(3)	(4)	(5)	(6)
Boalemo	63,42	64,22	64,99	65,53	65,91
Gorontalo	64,22	64,95	65,78	66,69	66,92
Pohuwato	63,17	63,88	64,44	65,27	65,37
Bone Bolango	67,48	68,11	69,06	69,63	69,98
Gorontalo Utara	63,02	63,52	64,06	64,52	64,86
Kota Gorontalo	75,75	76,09	76,53	77,08	77,13
<b>Provinsi Gorontalo</b>	<b>66,29</b>	<b>67,01</b>	<b>67,71</b>	<b>68,49</b>	<b>68,68</b>

Sumber/Source: Badan Pusat Statistik Provinsi Gorontalo / BPS-Statistics of Gorontalo Province





Sensus  
Penduduk  
2020

#MencatatIndonesia

# DATA

## MENCERDASKAN BANGSA

*Enlighten The Nation*



**BADAN PUSAT STATISTIK  
KABUPATEN POHUWATO**

**BPS-Statistics of Pohuwato Regency**

Jl. P. Diponegoro Kompleks Blok Plan Perkantoran Marisa

Telp : (0435)-210527, Fax : (0435) - 201527

E-mail : [bps7503@bps.go.id](mailto:bps7503@bps.go.id)

Homepage : <https://pohuwatokab.bps.go.id>

ISSN 2088-3692



9 772088 369003 >