

KABUPATEN BOALEMO DALAM ANGKA

Boalemo Regency in Figures

2021



**BADAN PUSAT STATISTIK
KABUPATEN BOALEMO**

BPS-Statistics of Boalemo Regency

KABUPATEN BOALEMO DALAM ANGKA

Boalemo Regency in Figures

2021



KABUPATEN BOALEMO DALAM ANGKA
Boalemo Regency in Figures
2021

ISSN: 2089-5755

No. Publikasi/*Publication Number*: 75010.2101

Katalog /*Catalog*: 1102001.7501

Ukuran Buku/*Book Size*: 14,8 cm x 21 cm

Jumlah Halaman/*Number of Pages* : xxxii + 239 hal/*pages*

Naskah/*Manuscript*:

BPS Kabupaten Boalemo

BPS-Statistics of Boalemo Regency

Penyunting/*Editor*:

BPS Kabupaten Boalemo

BPS-Statistics of Boalemo Regency

Desain Kover/*Cover Design*:

Seksi Integrasi Pengolahan dan Diseminasi Statistik

Integrated Processing and Statistics Dissemination Section

(credit to freepik.com and google images for the asset)

Ilustrasi Kover/*Cover Illustration*:

Pulo Cinta Resort, Botumoito/*Pulo Cinta Resort, Botumoito*

Penerbit/*Published by*:

©BPS Kabupaten Boalemo/*BPS-Statistics of Boalemo Regency*

Pencetak/*Printed by*:

CV Rifaldi

Dilarang mengumumkan, mendistribusikan, mengomunikasikan, dan/atau menggandakan sebagian atau seluruh isi buku ini untuk tujuan komersil tanpa izin tertulis dari Badan Pusat Statistik.

Prohibited to announce, distribute, communicate, and/or copy part or all of this book for commercial purpose without permission from BPS-Statistics Indonesia.

KEPALA BPS KABUPATEN BOALEMO
CHIEF STATISTICIAN OF BOALEMO REGENCY



AWALUDDIN KURUSI, S.E., M.M.



KATA PENGANTAR

Dengan mengucapkan puji dan syukur kepada Tuhan Yang Maha Esa, BPS Kabupaten Boalemo dapat menyelesaikan publikasi Kabupaten Boalemo dalam Angka 2021.

Kabupaten Boalemo dalam Angka 2021 merupakan salah satu publikasi tahunan yang diterbitkan oleh BPS Kabupaten Boalemo. Data yang disajikan bersumber dari kegiatan-kegiatan BPS dan dilengkapi dengan data sekunder dari berbagai instansi yang berada di wilayah Kabupaten Boalemo. Publikasi ini diharapkan dapat memenuhi harapan berbagai pihak pengguna data, baik untuk pembuat kebijakan, peneliti, instansi, hingga pelajar dan mahasiswa.

Publikasi ini dapat terwujud berkat kerja sama dan bantuan dari berbagai pihak baik instansi pemerintah maupun swasta. Oleh karena itu, kepada semua pihak yang telah memberikan bantuan disampaikan penghargaan dan terima kasih.

Saran dan kritik yang membangun sangat diharapkan untuk membuat publikasi ini menjadi lebih baik di masa mendatang.

Tilamuta , Februari 2021
Kepala BPS
Kabupaten Boalemo

AWALUDDIN KURUSI, S.E., M.M.



PREFACE

Praise to God, BPS-Statistics of Boalemo Regency has published this publication, Boalemo Regency in Figures 2021.

Kabupaten Boalemo in Figures 2021 is an annual publication written by BPS-Statistics of Boalemo Regency. The data presented here are primarily compiled from routine activities of BPS and some institutions in Boalemo Regency. Therefore, I hope this publication will be useful for all data users.

This comprehensive publication has been made possible with the assistance and contribution from several governmental institutions and private organizations. To all parties who have been involved in the preparation of this publication, I would like to express my sincerest appreciation and gratitude.

Comments and constructive suggestions for the improvement of this publication are always welcome.

*Tilamuta , February 2021
Chief Statistician of
Boalemo Regency*



AWALUDDIN KURUSI, S.E., M.M.

DAFTAR ISI / CONTENTS

	Halaman <i>Page</i>
Kata Pengantar/ <i>Preface</i>	vii
Daftar Isi/ <i>Contents</i>	ix
Daftar Tabel/ <i>List of Tables</i>	xi
Daftar Gambar/ <i>List of Figures</i>	xxv
Daftar Singkatan/ <i>List of Abbreviations</i>	xxix
1. Geografi dan Iklim/ <i>Geography and Climate</i>	1
2. Pemerintahan/ <i>Government</i>	15
3. Penduduk dan Ketenagakerjaan/ <i>Population and Employment</i>	39
4. Sosial dan Kesejahteraan Rakyat/ <i>Social and Welfare</i>	63
5. Pertanian, Kehutanan, Peternakan, dan Perikanan/ <i>Agriculture, Forestry, Livestock, and Fishery</i>	135
6. Pertambangan dan Energi/ <i>Mining and Energy</i>	177
7. Pariwisata/ <i>Tourism</i>	185
8. Transportasi dan Komunikasi/ <i>Transportation and Communication</i>	193
9. Perbankan, Koperasi, dan Harga-harga/ <i>Banking, Cooperative, and Prices</i>	203
10. Pengeluaran Penduduk/ <i>Population Expenditure</i>	209
11. Sistem Neraca Regional/ <i>System of Regional Accounts</i>	217
12. Perbandingan Antar Kabupaten/Kota/ <i>Regency/Municipal Comparison</i>	231

DAFTAR TABEL/LIST OF TABLES

Halaman
Page

1.	GEOGRAFI DAN IKLIM/GEOGRAPHY AND CLIMATE	
1.1	KEADAAN GEOGRAFI	
	GEOGRAPHY CONDITION	
1.1.1	Luas Daerah dan Jumlah Pulau Menurut Kecamatan di Kabupaten Boalemo, 2020 <i>Total Area and Number of Islands by Subdistrict in Boalemo Regency, 2020</i>	5
1.1.2	Tinggi Wilayah dan Jarak ke Ibukota di Kabupaten Boalemo, 2020 <i>Altitude and Distance to the Capital in Boalemo Regency, 2020</i>	7
1.1.3	Letak Astronomis Kecamatan-kecamatan di Kabupaten Boalemo, 2020 <i>Astronomical Position of Subdistricts in Boalemo Regency, 2020</i>	8
1.1.4	Nama Gunung dan Ketinggian Puncak (mdpl) Menurut Kecamatan di Kabupaten Boalemo, 2020 <i>Name and Altitude of Mountains (asl) by Subdistrict in Boalemo Regency, 2020</i>	9
1.1.5	Nama Sungai, Panjang Aliran, dan Kecamatan yang Dilalui di Kabupaten Boalemo, 2020 <i>Name of Rivers, Length, and Subdistrict Passed in Boalemo Regency, 2020</i>	10
1.2	KEADAAN IKLIM	
	CLIMATE CONDITION	
1.2.1	Pengamatan Unsur Iklim Menurut Bulan di Stasiun Klimatologi Kelas I Djalaluddin Gorontalo, 2020 <i>Observation of Climate Elements By Months at Class I Djalaluddin Gorontalo Climatology's Station, 2020</i>	11
2.	PEMERINTAHAN/GOVERNMENT	
2.1	WILAYAH ADMINISTRATIF	
	ADMINISTRATIVE AREA	
2.1.1	Jumlah Desa ¹ /Kelurahan Menurut Kecamatan di Kabupaten Boalemo, 2016–2020 <i>Number of Villages¹/Kelurahan by Subdistrict in Boalemo Regency, 2016–2020</i>	22

2.2	DEWAN PERWAKILAN RAKYAT DAERAH	
	REGIONAL HOUSE OF REPRESENTATIVE	
2.2.1	Jumlah Anggota Dewan Perwakilan Rakyat Daerah Kabupaten Boalemo Menurut Partai Politik dan Jenis Kelamin, 2020 <i>Number of Regional House of Representatives's Member of Boalemo Regency by Political Parties and Sex in Boalemo Regency, 2020.....</i>	23
2.3	SUMBER DAYA MANUSIA	
	HUMAN RESOURCES	
2.3.1	Jumlah Pegawai Negeri Sipil Menurut Jabatan dan Jenis Kelamin di Kabupaten Boalemo, Desember 2019 dan Desember 2020 <i>Number of Civil Servants by Occupation and Sex in Boalemo Regency, Desember 2019 and Desember 2020</i>	24
2.3.2	Jumlah Pegawai Negeri Sipil Menurut Tingkat Pendidikan dan Jenis Kelamin di Kabupaten Boalemo, Desember 2019 dan Desember 2020 <i>Number of Civil Servants by Educational Level and Sex in Boalemo Regency, Desember 2019 and Desember 2020</i>	26
2.3.3	Jumlah Pegawai Negeri Sipil Menurut Tingkat Kepangkatan dan Jenis Kelamin di Kabupaten Boalemo, Desember 2019 dan Desember 2020 <i>Number of Civil Servants by Hierarchy and Sex in Boalemo Regency, Desember 2019 and Desember 2020</i>	28
2.3.4	Jumlah Pegawai Negeri Sipil Menurut Dinas/Instansi dan Golongan di Kabupaten Boalemo, 2020 <i>Number of of Civil Servants by Institution/Office and Level in Boalemo Regency, 2020</i>	30
2.4	KEUANGAN PEMERINTAH	
	GOVERNMENT FINANCE	
2.4.1	Realisasi Pendapatan Pemerintah Kabupaten Boalemo Menurut Jenis Pendapatan (ribu rupiah), 2017–2020 <i>Actual Boalemo Regency Government Revenues by Kind of Revenues (thousand rupiahs), 2017–2020</i>	34
2.4.2	Realisasi Belanja Pemerintah Kabupaten Boalemo Menurut Jenis Belanja (ribu rupiah), 2017–2020 <i>Actual Boalemo Regency Government Expenditures by Kind of Expenditures (thousand rupiahs), 2017–2020</i>	36

**3. PENDUDUK DAN KETENAGAKERJAAN/
POPULATION AND EMPLOYMENT**

**3.1 PENDUDUK
POPULATION**

3.1.1	Penduduk, Laju Pertumbuhan Penduduk, Distribusi Persentase Penduduk, Kepadatan Penduduk, dan Rasio Jenis Kelamin Penduduk Menurut Kecamatan di Kabupaten Boalemo, 2020 <i>Population, Population Growth Rate, Percentage Distribution of Population, Population Density, and Population Sex Ratio by Subdistrict in Boalemo Regency, 2020</i>	49
3.1.2	Jumlah Penduduk Menurut Kelompok Umur dan Jenis Kelamin di Kabupaten Boalemo, 2020 <i>Population by Age Group and Sex in Boalemo Regency, 2020</i>	52
3.1.3	Proporsi Penduduk Usia 25+ yang Pernah Kawin Menurut Jenis Kelamin dan Usia Perkawinan Pertama di Kabupaten Boalemo, 2020 <i>Proportion of Ever Married People Aged 25+ by Sex and First Marriage Age in Boalemo Regency, 2020</i>	53
3.1.4	Persentase Penduduk Usia 10+ Menurut Karakteristik dan Status Perkawinan di Kabupaten Boalemo, 2020 <i>Percentage of Population Aged 10+ by Characteristics and Marital Status in Boalemo Regency, 2020</i>	54
3.1.5	Persentase Penduduk Usia 10+ Menurut Ijazah Tertinggi di Kabupaten Boalemo, 2017–2020 <i>Percentage of Population Aged 10 Years and Over by Highest Educational Certificate in Boalemo Regency, 2017–2020</i>	55
3.1.6	Jumlah Surat Nikah yang Diterbitkan Menurut Kecamatan di Kabupaten Boalemo, 2016–2020 <i>Number of Marriage Certificate by Subdistrict in Boalemo Regency, 2016–2020</i>	56
3.1.7	Jumlah Akta Kelahiran yang Diterbitkan Menurut Kecamatan di Kabupaten Boalemo, 2018–2020 <i>Number of Birth Certificate by Subdistrict in Boalemo Regency, 2018–2020</i>	57

**3.2 KETENAGAKERJAAN
EMPLOYMENT**

3.2.1	Jumlah Penduduk Berumur 15 Tahun Keatas Menurut Jenis Kegiatan Selama Seminggu yang Lalu dan Jenis Kelamin di Kabupaten Boalemo, 2020 <i>Population Aged 15 Years and Over by Type of Activity During The Previous Week and Sex in Boalemo Regency, 2020</i>	58
3.2.2	Penduduk Berumur 15 Tahun ke Atas Menurut Pendidikan Tertinggi yang Ditamatkan dan Jenis Kegiatan Selama Seminggu yang Lalu di Kabupaten Boalemo, 2020 <i>Population 15 Years of Age and Over by Educational Attainment and Type of Activity During the Previous Week in Boalemo Regency, 2020...</i>	59
3.2.3	Jumlah Penduduk Berumur 15 Tahun Keatas yang Bekerja Seminggu yang lalu Menurut Status Kedudukan pada Pekerjaan Utama dan Jenis Kelamin di Kabupaten Boalemo, 2020 <i>Population Aged 15 Years and Over Who are Employed in the Last Week by Job Status and Sex in Boalemo Regency, 2020.....</i>	61
3.2.4	Jumlah Penduduk Berumur 15 Tahun Keatas yang Bekerja Seminggu yang lalu Menurut Lapangan Usaha dan Jenis Kelamin di Kabupaten Boalemo, 2020 <i>Population Aged 15 Years and Over Who are Employed in the Last Week by Business Field and Sex in Boalemo Regency, 2020</i>	62
4. SOSIAL DAN KESEJAHTERAAN RAKYAT/SOCIAL AND WELFARE		
4.1 PENDIDIKAN EDUCATION		
4.1.1	Jumlah Sekolah, Guru, dan Murid Taman Kanak-Kanak (TK) di Bawah Kementerian Pendidikan dan Kebudayaan Menurut Kecamatan di Kabupaten Boalemo, 2019/2020 dan 2020/2021 <i>Number of Schools, Teachers, and Pupils in Kindergarten Under The Ministry of Education and Culture by Subdistrict in Boalemo Regency, 2019/2020 and 2020/2021</i>	75

4.1.2	<p>Jumlah Sekolah, Guru, dan Murid Raudatul Athfal (RA) di Bawah Kementerian Agama Menurut Kecamatan di Kabupaten Boalemo, 2018/2019 dan 2019/2020</p> <p><i>Number of Schools, Teachers, and Pupils in Raudatul Athfal (RA) Under The Ministry of Religious Affairs by Subdistrict in Boalemo Regency, 2018/2019 and 2019/2020</i></p>	78
4.1.3	<p>Jumlah Sekolah, Guru, dan Murid Sekolah Dasar (SD) di Bawah Kementerian Pendidikan dan Kebudayaan Menurut Kecamatan di Kabupaten Boalemo, 2019/2020 dan 2020/2021</p> <p><i>Number of Schools, Teachers, and Pupils in Primary Schools Under The Ministry of Education and Culture by Subdistrict in Boalemo Regency, 2019/2020 and 2020/2021</i></p>	79
4.1.4	<p>Jumlah Sekolah, Guru, dan Murid Madrasah Ibtidaiyah (MI) di Bawah Kementerian Agama Menurut Kecamatan Menurut Kecamatan di Kabupaten Boalemo, 2018/2019 dan 2019/2020</p> <p><i>Number of Schools, Teachers, and Pupils in Madrasah Ibtidaiyah (MI) Under The Ministry of Religious Affairs by Subdistrict in Boalemo Regency, 2018/2019 and 2019/2020</i></p>	82
4.1.5	<p>Jumlah Sekolah, Guru, dan Murid Sekolah Menengah Pertama (SMP) di Bawah Kementerian Pendidikan dan Kebudayaan Menurut Kecamatan di Kabupaten Boalemo, 2019/2020 dan 2020/2021</p> <p><i>Number of Schools, Teachers, and Pupils in Lower Secondary Schools Under The Ministry of Education and Culture by Subdistrict in Boalemo Regency, 2019/2020 and 2020/2021</i></p>	85
4.1.6	<p>Jumlah Sekolah, Guru, dan Murid Madrasah Tsanawiyah (MTs) di Bawah Kementerian Agama Menurut Kecamatan di Kabupaten Boalemo, 2018/2019 dan 2019/2020</p> <p><i>Number of Schools, Teachers, and Pupils in Madrasah Tsanawiyah (MTs) Under The Ministry of Religious Affairs by Subdistrict in Boalemo Regency, 2018/2019 and 2019/2020</i></p>	88
4.1.7	<p>Jumlah Sekolah, Guru, dan Murid Sekolah Menengah Atas (SMA) di Bawah Kementerian Pendidikan dan Kebudayaan Menurut Kecamatan di Kabupaten Boalemo, 2019/2020 dan 2020/2021</p> <p><i>Number of Schools, Teachers, and Pupils in Upper Secondary Schools Under The Ministry of Education and Culture by Subdistrict in Boalemo Regency, 2019/2020 and 2020/2021</i></p>	91

4.1.8	Jumlah Sekolah, Guru, dan Murid Sekolah Menengah Kejuruan (SMK) di Bawah Kementerian Pendidikan dan Kebudayaan Menurut Kecamatan di Kabupaten Boalemo, 2019/2020 dan 2020/2021 <i>Number of Schools, Teachers, and Pupils in Vocational High Schools Under The Ministry of Education and Culture by Subdistrict in Boalemo Regency, 2019/2020 and 2020/2021</i>	94
4.1.9	Jumlah Sekolah, Guru, dan Murid Madrasah Aliyah (MA) di Bawah Kementerian Agama Menurut Kecamatan di Kabupaten Boalemo, 2018/2019 dan 2019/2020 <i>Number of Schools, Teachers, and Pupils in Madrasah Aliyah (MA) Under the Ministry of Religious Affairs by Subdistrict in Boalemo Regency, 2018/2019 and 2019/2020</i>	97
4.1.10	Jumlah Desa ¹ /Kelurahan yang Memiliki Fasilitas Sekolah Menurut Kecamatan dan Tingkat Pendidikan di Kabupaten Boalemo, 2018–2020 <i>Number of Villages¹ Having Educational Facilities by Subdistrict and Educational Level, 2018–2020</i>	100
4.1.11	Angka Partisipasi Murni (APM) dan Angka Partisipasi Kasar (APK) Menurut Jenjang Pendidikan di Kabupaten Boalemo, 2019 dan 2020 <i>Net Participation Rates and Gross Participation Rates by Educational Level in Boalemo Regency, 2019 and 2020</i>	105
4.1.12	Persentase Penduduk Berumur 15 Tahun ke Atas yang Melek Huruf Menurut Kelompok Umur di Kabupaten Boalemo, 2019 dan 2020 <i>Percentage of Literate People Aged 15 Years and Over by Age Group in Boalemo Regency, 2019 and 2020</i>	106
4.2 KESEHATAN		
HEALTH		
4.2.1	Jumlah Desa ¹ /Kelurahan yang Memiliki Sarana Kesehatan Menurut Kecamatan di Kabupaten Boalemo, 2018–2020 <i>Number of Villages¹ Having Health Facilities by Subdistrict, 2018–2020</i>	107
4.2.2	Jumlah Tenaga Kesehatan Menurut Kecamatan di Kabupaten Boalemo, 2020 <i>Number of Medical Personnel by Subdistrict in Boalemo Regency, 2020</i>	113

4.2.3	<p>Persentase Penduduk yang Mempunyai Keluhan Kesehatan Selama Sebulan Terakhir Menurut Kecamatan di Kabupaten Boalemo, 2015–2020</p> <p><i>Percentage of People Who Had Health Complaint During a Month Prior to The Survey by Subdistrict in Boalemo Regency, 2015–2020</i></p>	114
4.2.4	<p>Jumlah Rumah Sakit Umum, Rumah Sakit Khusus, Rumah Sakit/ Rumah Bersalin, Puskesmas, Klinik/Balai Kesehatan, Posyandu, dan Polindes Menurut Kecamatan di Kabupaten Boalemo, 2019 dan 2020</p> <p><i>Number of General Hospital, Special Hospital, Maternity Hospital and Public Health Center, Medical Clinic, Integrated Service Post, Village maternity Cottage by Subdistrict in Boalemo Regency, 2019 and 2020</i></p>	115
4.2.5	<p>Jumlah Dokter Umum, Spesialis dan Dokter Gigi di Sarana Pelayanan Kesehatan di Kabupaten Boalemo, 2020</p> <p><i>Number of Phycisian, Specialist and Dentist in Health Care Facilities in Boalemo Regency, 2020</i></p>	118
4.2.6	<p>Banyaknya Kelahiran Menurut Penolong Kelahiran di Kabupaten Boalemo, 2016–2020</p> <p><i>Number of Birth by Birth Attendant in Boalemo Regency, 2016–2020 ..</i></p>	119
4.2.7	<p>Jumlah Balita yang Pernah Mendapat Imunisasi Menurut Kecamatan dan Jenis Imunisasi di Kabupaten Boalemo, 2020</p> <p><i>Number of Children Under 5 Years Old Who Have Ever Received Immunization Based onSubdistrict and Type of Immunization in Boalemo Regency, 2020.....</i></p>	120
4.2.8	<p>Jumlah Balita yang Mendapat Imunisasi Dasar Lengkap Menurut Kecamatan di Kabupaten Boalemo, 2017–2020</p> <p><i>Number of Children Under 5 Years Old Who Received Complete Immunization Based on Subdistrict in Boalemo Regency, 2017–2020...</i></p>	121
4.2.9	<p>Jumlah Lahir, Bayi Berat Lahir Rendah (BBLR), BBLR Dirujuk, dan Balita Bergizi Buruk di Kabupaten Boalemo, 2016–2020</p> <p><i>Number of Birth, Low Birth Weight Infants, Referenced Low Birth Weight Infants, and Malnourished Infants in Boalemo Regency, 2016–2020</i></p>	122

	Halaman Page
4.2.10 Jumlah Kasus HIV/AIDS, DBD, Diare, Tuberkulosis, dan Malaria Menurut Kecamatan di Kabupaten Boalemo, 2020 <i>Case Count of HIV/AIDS, DBD, Diarrhea, Tuberculosis, and Malaria in Each Subdistrict of Boalemo Regency, 2020</i>	123
4.2.11 Sepuluh Kasus Penyakit Terbanyak di Kabupaten Boalemo, 2020 <i>Ten Highest Prevalence Diseases in Boalemo Regency, 2020</i>	124
4.2.12 Jumlah Pasangan Usia Subur (PUS) dan Peserta KB Aktif Berdasarkan Jenis Kontrasepsi yang Digunakan Menurut Kecamatan di Kabupaten Boalemo, 2020 <i>Number of Fertile-Aged Couple and Active Participants of KB by Type of Contraceptive Method Used in Each Subdistrict of Boalemo Regency, 2020</i>	125
4.3 AGAMA DAN SOSIAL LAINNYA RELIGION AND OTHER SOCIAL AFFAIRS	
4.3.1 Jumlah Penduduk Menurut Kecamatan dan Agama yang Dianut, 2020 <i>Population by Subdistrict and Religion, 2020</i>	127
4.3.2 Jumlah Tempat Peribadatan Menurut Kecamatan di Kabupaten Boalemo, 2020 <i>Number of Places of Worship by Subdistrict in Boalemo Regency, 2020</i>	128
4.3.3 Jumlah Desa ¹ /Kelurahan yang Mengalami Bencana Alam ² Menurut Kecamatan di Kabupaten Boalemo, 2018–2020 <i>Number of Villages¹ that Had Natural Disaster² by Subdistrict in Boalemo Regency, 2018–2020</i>	129
4.4 KEMISKINAN POVERTY	
4.4.1 Garis Kemiskinan, Jumlah, dan Persentase Penduduk Miskin di Kabupaten Boalemo, 2013–2020 <i>Poverty Line, Number, and Percentage of Poor People in Boalemo Regency, 2013–2020</i>	132
4.4.2 Indeks Kedalaman Kemiskinan dan Indeks Keparahan Kemiskinan di Kabupaten Boalemo, 2013–2020 <i>Poverty Gap Index and Poverty Severity Index in Boalemo Regency, 2013–2020</i>	133

4.4.3	Indeks Pembangunan Manusia Dan Indikator Penyusunnya di Kabupaten Boalemo, 2018–2020 <i>Human Development Index And Its Indicators in Boalemo Regency, 2018–2020</i>	134
5.	PERTANIAN, KEHUTANAN, PETERNAKAN, DAN PERIKANAN/ AGRICULTURE, FORESTRY, LIVESTOCK, AND FISHERY	
5.1	HORTIKULTURA	
	HORTICULTURE	
5.1.1	Luas Panen Tanaman Sayuran Menurut Kecamatan dan Jenis Tanaman di Kabupaten Boalemo (ha), 2019 dan 2020 <i>Harvested Area of Vegetables by Subdistrict and Kind of Plant in Boalemo Regency (ha), 2019 and 2020</i>	144
5.1.2	Produksi Tanaman Sayuran Menurut Kecamatan dan Jenis Tanaman di Kabupaten Boalemo (kuintal), 2019 dan 2020 <i>Production of Vegetables by Subdistrict and Kind of Plant in Boalemo Regency (quintal), 2019 and 2020</i>	148
5.1.3	Luas Panen Tanaman Sayuran dan Buah-buahan Semusim Menurut Jenis Tanaman di Kabupaten Boalemo (ha), 2017–2020 <i>Harvested Area of Seasonal Vegetables and Fruits by Kind of Plant in Boalemo Regency (ha), 2017–2020</i>	152
5.1.4	Produksi Tanaman Sayuran dan Buah-buahan Semusim Menurut Jenis Tanaman di Kabupaten Boalemo (kuintal), 2017–2020 <i>Production of Seasonal Vegetables and Fruits by Kind of Plant in Boalemo Regency (quintal), 2017–2020</i>	153
5.1.5	Luas Panen Tanaman Biofarmaka Menurut Kecamatan dan Jenis Tanaman di Kabupaten Boalemo (m ²), 2019 dan 2020 <i>Harvested Area of Medicinal Plants by Subdistrict and Kind of Plant in Boalemo Regency (m²), 2019 and 2020</i>	154
5.1.6	Produksi Tanaman Biofarmaka Menurut Kecamatan dan Jenis Tanaman di Kabupaten Boalemo (kg), 2019 dan 2020 <i>Production of Medicinal Plants by Subdistrict and Kind of Plant in Boalemo Regency (kg), 2019 and 2020</i>	156

5.1.7	Luas Panen Tanaman Biofarmaka Menurut Jenis Tanaman di Kabupaten Boalemo (m ²), 2017–2020 <i>Harvested Area of Medicinal Plants by Kind of Plant in Boalemo Regency (m²), 2017–2020</i>	158
5.1.8	Produksi Tanaman Biofarmaka Menurut Jenis Tanaman di Kabupaten Boalemo (kg), 2017–2020 <i>Production of Medicinal Plants by Kind of Plant in Boalemo Regency (kg), 2017–2020</i>	159
5.1.9	Produksi Buah-buahan Menurut Kecamatan dan Jenis Tanaman di Kabupaten Boalemo (kuintal), 2019 dan 2020 <i>Production of Fruits by Subdistrict and Kind of Plant in Boalemo Regency (quintal), 2019 and 2020</i>	160
5.1.10	Produksi Buah–Buahan dan Sayuran Tahunan Menurut Jenis Tanaman di Kabupaten Boalemo (kuintal), 2017–2020 <i>Production of Annual Fruits and Vegetables by Kind of Plant in Boalemo Regency (quintal), 2017–2020</i>	163
5.2	PERKEBUNAN ESTATE CROPS	
5.2.1	Luas Panen Perkebunan Menurut Kecamatan dan Jenis Tanaman di Kabupaten Boalemo (ha), 2019 dan 2020 <i>Harvested Area of Estate by Subdistrict and Type of Crops in Boalemo Regency (ha), 2019 and 2020</i>	164
5.2.2	Produksi Perkebunan Menurut Kecamatan dan Jenis Tanaman di Kabupaten Boalemo (ton), 2019 dan 2020 <i>Production of Estate by Subdistrict and Type of Crops in Boalemo Regency (ton), 2019 and 2020</i>	168
5.3	PETERNAKAN LIVESTOCK	
5.3.1	Jumlah Populasi Ternak Berdasarkan Jenisnya di Kabupaten Boalemo, 2020 <i>Population of Livestock by Its Type in Boalemo Regency, 2020</i>	172
5.3.2	Produksi Ikutan dari Ternak di Kabupaten Boalemo, 2020 <i>Derivative Products of Livestock in Boalemo Regency, 2020</i>	174

	Halaman Page
5.3.3 Jumlah Pasar Hewan di Kabupaten Boalemo, 2020 <i>Number of Livestock Market in Boalemo Regency, 2020</i>	175
5.3.4 Jumlah Ternak Masuk, Ternak Keluar, dan Pematongan Ternak Menurut Jenis Ternak di Kabupaten Boalemo, 2020 <i>Number of Import of Livestock, Export of Livestock, and Slaughtered by Type of Livestock in Boalemo Regency, 2020</i>	176
6. PERTAMBANGAN DAN ENERGI/MINING AND ENERGY	
6.1 ENERGI ENERGY	
6.1.1 Produksi dan Distribusi Listrik PT. PLN (Persero) pada Unit PLN di Provinsi Gorontalo, 2020 <i>Production and Distribution of PT. PLN (Persero) at PLN Branch in Gorontalo Province, 2020</i>	182
6.1.2 Jumlah Pelanggan dan Air yang Disalurkan Menurut Kecamatan di Kabupaten Boalemo, 2020 <i>Number of Customers and Distributed Water by Subdistrict in Boalemo Regency, 2020</i>	183
7. PARIWISATA/TOURISM	
7.1 Jumlah Rumah Makan/Restoran Menurut Kecamatan di Kabupaten Boalemo, 2016–2019 <i>Number of Restaurants by Subdistrict in Boalemo Regency, 2016–2019</i>	190
7.2 Tingkat Penghunian Kamar Hotel dan Akomodasi Lainnya dan Rata-rata Lama Menginap Setiap Bulan di Kabupaten Boalemo, 2020 <i>Room Occupancy Rate of Hotels and Other Accommodations and Length of Stay Average by Month in Boalemo Regency, 2020</i>	191
8. TRANSPORTASI DAN KOMUNIKASI/ TRANSPORTATION AND COMMUNICATION	
8.1 TRANSPORTASI TRANSPORTATION	

8.1.1	Panjang Jalan ¹ Menurut Tingkat Kewenangan Pemerintahan di Kabupaten Boalemo (km), 2018–2020 <i>Length of Roads¹ by Level of Government Authority in Boalemo Regency (km), 2018–2020</i>	197
8.1.2	Panjang Jalan Menurut Jenis Permukaan Jalan di Kabupaten Boalemo (km), 2018–2020 <i>Length of Roads by Type of Road Surface in Boalemo Regency/ Municipality (km), 2018–2020</i>	198
8.1.3	Panjang Jalan Menurut Kondisi Jalan di Kabupaten Boalemo (km), 2018–2020 <i>Length of Roads by Condition of Roads in Boalemo Regency (km), 2018–2020</i>	199
8.1.4	Jumlah Kendaraan Bermotor Menurut Jenis Kendaraan di Kabupaten Boalemo, 2018–2020 <i>Number of Vehicles by Its Type in Boalemo Regency, 2018–2020</i>	200
8.2	KOMUNIKASI COMMUNICATION	
8.2.1	Jumlah Kantor Pos Pembantu Menurut Kecamatan di Kabupaten/ Kota Boalemo, 2017–2020 <i>Number of Post Offices Subsidiaries by Subdistrict in Boalemo Regency/Municipality, 2017–2020</i>	201
8.2.2	Jumlah Base Transceiver Station (BTS) dan Banyaknya Desa Menurut Kekuatan Sinyal Telepon Seluler di Kabupaten Boalemo, 2020 <i>Number of Base Transceiver Station (BTS) and Number of Village by Existance of Cellular Phone Signal in Boalemo Regency, 2020</i>	202
9.	PERBANKAN, KOPERASI, DAN HARGA-HARGA/ BANKING, COOPERATIVE, AND PRICES	
9.1	Jumlah Koperasi Aktif Menurut Kecamatan di Kabupaten Boalemo, 2017–2020 <i>Number of Active Cooperative by Subdistrict in Boalemo Regency, 2017–2020</i>	207
9.2	Jumlah Koperasi Menurut Jenis Koperasi dan Kecamatan di Kabupaten Boalemo, 2020 <i>Number of Cooperative by Kind of Cooperative and Subdistrict in Boaelmo Regency, 2020</i>	208

10. PENGELUARAN PENDUDUK/POPULATION EXPENDITURE

10.1	Rata-rata Pengeluaran per Kapita Sebulan Menurut Kelompok Komoditas (rupiah) di Kabupaten Boalemo, 2019 dan 2020 <i>Monthly Average Expenditure per Capita by Commodity Group (rupiahs) in Boalemo Regency, 2019 and 2020.....</i>	214
10.2	Persentase Pengeluaran per Kapita Sebulan Menurut Kelompok Komoditas di Kabupaten Boalemo, 2019 dan 2020 <i>Percentage of Monthly Expenditure per Capita by Commodity Group in Boalemo Regency, 2019 and 2020.....</i>	215
10.3	Persentase Penduduk Menurut Golongan Pengeluaran Per Kapita Sebulan di Kabupaten Boalemo, 2019 dan 2020 <i>Percentage of Population by Per Capita Spending Group a Month in Boalemo Regency, 2019 and 2020.....</i>	216

11. SISTEM NERACA REGIONAL/SYSTEM OF REGIONAL ACCOUNTS

11.1	Produk Domestik Regional Bruto Atas Dasar Harga Berlaku Menurut Lapangan Usaha di Kabupaten Boalemo (miliar rupiah), 2016–2020 <i>Gross Regional Domestic Product at Current Market Prices by Industry in Boalemo Regency (billion rupiahs), 2016–2020.....</i>	221
11.2	Produk Domestik Regional Bruto Atas Dasar Harga Konstan 2010 Menurut Lapangan Usaha di Kabupaten Boalemo (miliar rupiah), 2016–2020 <i>Gross Regional Domestic Product at 2010 Constant Market Prices by Industry in Boalemo Regency (billion rupiahs), 2016–2020.....</i>	223
11.3	Distribusi Persentase Produk Domestik Regional Bruto Atas Dasar Harga Berlaku Menurut Lapangan Usaha di Kabupaten Boalemo, 2016–2020 <i>Percentage Distribution of Gross Regional Domestic Product at Current Market Prices by Industry in Boalemo Regency, 2016–2020.....</i>	225
11.4	Laju Pertumbuhan Produk Domestik Regional Bruto Atas Dasar Harga Konstan 2010 Menurut Lapangan Usaha di Kabupaten Boalemo (persen), 2016–2020 <i>Growth Rate of Gross Regional Domestic Product at 2010 Constant Market Prices by Industry in Boalemo Regency (percent), 2016–2020 ...</i>	227

11.5	Produk Domestik Regional Bruto Atas Dasar Harga Berlaku Menurut Jenis Pengeluaran di Kabupaten Boalemo (miliar rupiah), 2016–2019 <i>Gross Regional Domestic Product at Current Market Prices by Type of Expenditure in Boalemo Regency (billion rupiahs), 2016–2019</i>	229
11.6	Produk Domestik Regional Bruto Atas Dasar Harga Konstan 2010 Menurut Jenis Pengeluaran di Kabupaten Boalemo (miliar rupiah), 2016–2019 <i>Gross Regional Domestic Product at 2010 Constant Market Prices by Type of Expenditure in Boalemo Regency (billion rupiahs), 2016–2019</i>	230
12.	PERBANDINGAN ANTAR KABUPATEN/KOTA/ REGENCY/ MUNICIPAL COMPARISON	
12.1	Jumlah Penduduk Menurut Kabupaten/Kota di Provinsi Gorontalo (ribu), 2016–2020 <i>Population by Regency/Municipality in Gorontalo Province (thousand), 2016–2020</i>	236
12.2	Laju Pertumbuhan Produk Domestik Regional Bruto Atas Dasar Harga Konstan 2010 Menurut Kabupaten/Kota di Provinsi Gorontalo (persen), 2016–2020 <i>Rate of Growth of Gross Regional Domestic Products at Constant 2010 Prices by Regency/Municipality in Gorontalo Province (percent), 2016–2020</i>	237
12.3	Jumlah Penduduk Miskin Menurut Kabupaten/Kota di Provinsi Gorontalo (ribu), 2016–2020 <i>Number of Poor Population by Regency/Municipality in Gorontalo Province (thousand), 2016–2020</i>	238
12.4	Indeks Pembangunan Manusia Menurut Kabupaten/Kota di Provinsi Gorontalo, 2016–2020 <i>Human Development Index by Regency/Municipality in Gorontalo Province, 2016–2020</i>	239

DAFTAR GAMBAR/LIST OF FIGURES

	Halaman Page
1.1 Luas Daerah menurut Kecamatan di Kabupaten Boalemo (%), 2020 <i>Area of Subdistrict in Boalemo Regency (%), 2020</i>	4
2.1 Persentase Pegawai Negeri Sipil Menurut Tingkat Pendidikan yang Ditamatkan di Kabupaten Boalemo (%), 2020 <i>Percentage of Civil Servant by Educational Level in Boalemo Regency (%), 2020</i>	20
2.2 Jumlah Pegawai Negeri Sipil Menurut Jenis Kelamin di Kabupaten Boalemo (orang), 2019–2020 <i>Number of Civil Servant by Sex in Boalemo Regency (person), 2019– 2020</i>	21
3.1 Persentase Jumlah Penduduk Kabupaten Boalemo Menurut Kecamatan (%), 2020 <i>Population Percentage of Boalemo Regency by Subdistrict (%), 2020</i> ...	47
3.2 Piramida Penduduk Kabupaten Boalemo (Hasil Proyeksi Penduduk), 2020 <i>Population Pyramid of Boalemo Regency (Result of Population Project), 2020</i>	48
4.1 Jumlah Desa ¹ /Kelurahan yang Memiliki Fasilitas Sekolah Menurut Tingkat Pendidikan di Kabupaten Boalemo, 2019–2020 <i>Number of Villages¹ Having Educational Facilities by Educational Level in Boalemo Regency, 2019–2020</i>	73
4.2 Jumlah Desa ¹ /Kelurahan yang Memiliki Sarana Kesehatan di Kabupaten Boalemo, 2019–2020 <i>Number of Villages¹ Having Health Facilities by Kinds in Boalemo Regency, 2019–2020</i>	74
5.1 Produksi Tanaman Sayuran Menurut Jenisnya di Kabupaten Boalemo (kuintal), 2020 <i>Production of Vegetables by Its Type in Boalemo Regency (quintal), 2020</i>	142

	Halaman Page	
5.2	Jumlah Ternak di Kabupaten Boalemo, 2020 <i>Number of Livestock in Boalemo Regency, 2020</i>	143
6.1	Jumlah Pelanggan Perusahaan Daerah Air Minum (PDAM) Menurut Kecamatan di Kabupaten Boalemo, 2020 <i>Customer of Regional Water Supplies by Subdistrict in Boalemo Regency, 2020</i>	181
7.1	Rata-rata Lama Menginap pada Kamar Hotel dan Akomodasi Lainnya Setiap Bulan di Kabupaten Boalemo, 2020 <i>Length of Stay Average in Hotels and Other Accommodations by Month in Boalemo Regency, 2020</i>	189
8.1	Panjang Jalan Menurut Kondisi Jalan di Kabupaten Boalemo, 2018–2020 <i>Length of Roads by Its Condition in Boalemo Regency (km), 2018–2020</i>	196
9.1	Jumlah Koperasi Aktif Menurut Kecamatan di Kabupaten Boalemo, 2020 <i>Number of Active Cooperative by Subdistrict in Boalemo Regency, 2020</i>	206
10.1	Pengeluaran Rata-rata per Kapita Sebulan di Kabupaten Boalemo (rupiah), 2019 dan 2020 <i>Monthly Average Expenditure per Capita in Boalemo Regency (rupiahs), 2019 and 2020</i>	213
11.1	Laju Pertumbuhan Produk Domestik Regional Bruto Atas Dasar Harga Konstan 2010 Menurut Lapangan Usaha di Kabupaten Boalemo (persen), 2016–2020 <i>Growth Rate of Gross Regional Domestic Product at 2010 Constant Market Prices by Industry in Boalemo Regency (percent)</i>	220
12.1	Indeks Pembangunan Manusia Menurut Kabupaten/Kota di Provinsi Gorontalo, 2020 <i>Human Development Index by Regency/Municipality in Gorontalo Province, 2020</i>	235

PENJELASAN UMUM/EXPLANATORY NOTES

Tanda-tanda, satuan-satuan, dan lain-lainnya yang digunakan dalam publikasi ini adalah sebagai berikut:

Symbols, measurement units, and acronyms which are used in this publication, are as follows:

1. TANDA-TANDA/SYMBOLS

Data tidak tersedia/Data not available	: ...
Tidak ada atau nol /Null or zero	: -
Data dapat diabaikan/Data negligible	: 0
Tanda decimal/Decimal point	: ,
Data tidak dapat ditampilkan/Not applicable	: NA
Angka estimasi/Estimated figures	: e
Angka diperbaiki/Revised figures	: r
Angka sementara/Preliminary figures	: x
Angka sangat sementara/Very preliminary figures	: xx
Angka sangat sangat sementara/Very very preliminary figures	: xxx

2. SATUAN/UNITS

barel/barrel	: 158,99 liter/litres = 1/6,2898 m ³
hektar (ha)/hectare (ha)	: 10 000 m ²
kilometer (km)/kilometres (km)	: 1 000 meter/meters (m)
knot/knot	: 1,8523 km/jam (km/hour)
kuintal/quintal	: 100 kg
KWh	: 1 000 Watt hour
MWh	: 1 000 KWh
liter (untuk beras)/litre (for rice)	: 0,80 kg
MMSCF	: 1/35,3 m ³
metrik ton (m.ton)/metric ton (m. ton)	: 0,98421 long ton = 1 000 kg
ons/ounce	: 28,31 gram/grams
ton	: 1 000 kg

Satuan lain: buah, dus, butir, helai/lembar, kaleng, batang, pulsa, ton kilometer (ton-km), jam, menit, persen (%).

Other units: unit, pack, pieces, sheet, tin, pulse, ton-kilometres(ton-km), hour, minute, percent (%).

Perbedaan angka di belakang koma disebabkan oleh pembulatan angka.
The difference in decimal numbers is caused by rounding.

DAFTAR SINGKATAN/ LIST OF ABBREVIATIONS

SI	: Stasiun Iklim
SIMPK	: Stasiun Meteorologi Pertanian Khusus
t.t	: Tempat tidur
BCG	: Bacillus Calmette Guerin
DPT	: Difteri, Pertusis, Tetanus
TT	: Tetanus Toxoid
IOT	: Industri Obat Tradisional/ <i>Traditional Medicine Industry</i>
IKOT	: Industri Kecil Obat Tradisional/ <i>Traditional Medicine Small</i>
Alkes	: Alat kesehatan/ <i>Health Kits</i>
PKRT	: Perbekalan Kesehatan Rumah tangga/ <i>Household Health Logistics</i>
Kompl	: Komplemen/ <i>Complement</i>
IRTP	: Industri Pangan Produksi Rumah Tangga/ <i>Foods Home Industry</i>
PBF	: Pedagang Besar Farmasi/ <i>Pharmacy Whole-seller</i>
GFK	: Gudang Farmasi Kab/Kota/Regency/ <i>Municipality Pharmacy Warehouse</i>
RB	: Rumah Bersalin/ <i>Delivery House</i>
Pustu	: Puskesmas pembantu/ <i>Auxiliary Public Health Center</i>
BP	: Balai Pengobatan/ <i>Polyclinic</i>
TPS	: Tempat Pembuangan Sementara / <i>landfill</i>
Jamkesmas	: Jaminan kesehatan masyarakat miskin/ <i>Poor public health insurance</i>
PJKMU	: Program Jaminan Kesehatan Masyarakat Umum
SIUP	: Surat Ijin Usaha Perdagangan/ <i>Trading Permission Letter</i>
TDP	: Tanda Daftar Perusahaan/ <i>Company Registration Identity</i>
API	: Angka Pengenal Importir/ <i>Importer's Identity Number</i>

Statistik Kunci, 2018–2020 Key Statistics, 2018–2020

Rincian/Description	Satuan/Unit	2018	2019	2020
(1)	(2)	(3)	(4)	(5)
SOSIAL/SOCIAL				
Penduduk/Population	ribu/thousand	162 577 ¹	167 024 ¹	145 868 ²
Laju Pertumbuhan Penduduk/Population Growth	%	2,83 ¹	2,74 ¹	1,18 ²
Angka Harapan Hidup ¹ /Life Expectancy Rate ¹	tahun/years	68,25	68,83	69,07
Angka Melek Huruf Usia 15+ /Literacy Rate Aged 15+	%	98,27	97,95	98,91
Tingkat Partisipasi Angkatan Kerja -TPAK ³ Labour Force Participation Rate-LFPP ³	%	71	69,59	67,14
Tingkat Pengangguran Terbuka-TPT ³ Unemployment Rate-UR ³	%	3,62	2,96	3,66
Penduduk Miskin ⁵ /Poor People ⁵	ribu/thousand	32,83	31,31	31,36
Persentase Penduduk Miskin ⁵ Percentage of Poor People ⁵	%	20,33	18,87	18,57
Indeks Pembangunan Manusia-IPM ⁶ Human Development Index ⁶	—	64,99	65,53	65,91
EKONOMI/ECONOMIC				
Produk Domestik Regional Bruto (PDRB) Harga Berlaku ⁷ Gross Regional Domestic Bruto (GRDP) at Current Price ⁷	miliar rupiah billion rupiahs	4 953,07	5 410,90	5 491,21
Laju Pertumbuhan Ekonomi ^{7,8} /Economic Growth ^{7,8}	%	6,69	6,70	-0,21
PDRB Per Kapita Harga Berlaku ^{7,8} Per Capita of GRDP at Current Price ^{7,8}	ribu rupiah thousand rupiahs	30 465,98	32 395,97	32 041,87

- Catatan/Notes: ¹ Hasil proyeksi penduduk Indonesia 2010–2035 (pertengahan tahun/Juni)/The result of Indonesia population prjection 2010–2035 (mid year/June)
- ² Hasil SP2020 (September)/The result of the 2020 Population Census (September)
- ³ Kondisi Agustus/Condition at August
- ⁴ Menggunakan penimbang hasil proyeksi penduduk tahun 2010–2035/Weighted by the 2010–2035 population projection
- ⁵ Kondisi Maret/Condition at March
- ⁶ Sejak tahun 2010, IPM dihitung dengan metode baru. Komponen IPM metode baru adalah angka harapan hidup saat lahir, harapan lama sekolah, rata-rata lama sekolah, dan pengeluaran per kapita/Since 2010, HDI was calculated using new method. New HDI component are life expectancy at birth, expected years of schooling, means years of schooling, and expenditure per capita
- ⁷ Mulai tahun 2010 mengadopsi System of National Account 2008 (SNA 2008)/Since 2010 is in line with System of National Account 2008 (SNA 2008)
- ⁸ Menggunakan tahun dasar 2010 (2010=100)/Using 2010 base year (2010=100)
- ⁹ Menggunakan proyeksi penduduk berdasarkan hasil SP2010/Using population projection based on SP2010

1

GEOGRAFI DAN IKLIM GEOGRAPHY AND CLIMATE

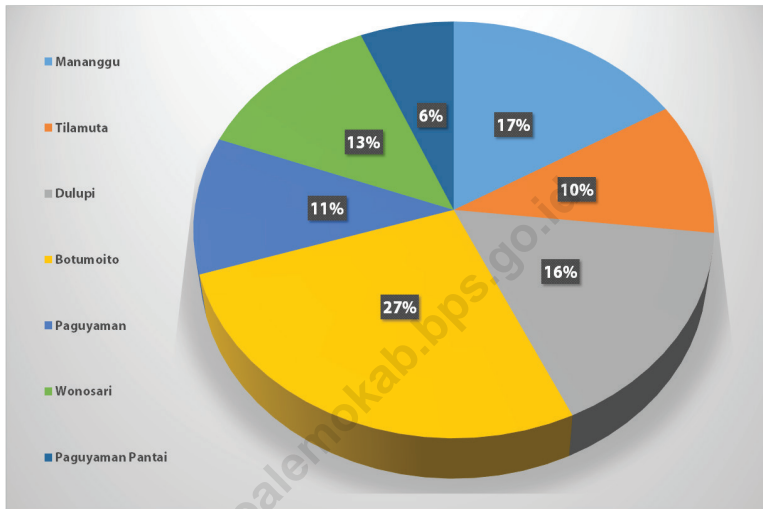
GUNUNG TERTINGGI DI **KABUPATEN
BOALEMO** ADALAH **GUNUNG PONTOLO**
DENGAN KETINGGIAN **970** MDPL
DAN TERLETAK DI **KECAMATAN MANANGGU**

*The Highest Mountain in **Boalemo Regency** is
Mount Pontolo With an Altitude of **970** meters
above the sea and is located in
Mananggu Subdistrict*

PENJELASAN TEKNIS**TECHNICAL NOTES**

- | | |
|---|--|
| <p>1. Secara astronomis, Boalemo terletak antara 0° 23' 55" - 0° 55' 38" Lintang Utara dan antara 122° 01' 12" - 122° 39' 17" Bujur Timur.</p> | <p>1. <i>Astronomically, Boalemo is located between 0° 23' 55" - 0° 55' 38" North latitude, and between 122° 01' 12" - 122° 39' 17" East longitude.</i></p> |
| <p>2. Berdasarkan posisi geografisnya, Kabupaten Boalemo memiliki batas-batas: Utara – Kabupaten Gorontalo Utara; Selatan – Teluk Tomini; Barat – Kabupaten Pohuwato; Timur – Kabupaten Gorontalo.</p> | <p>2. <i>In terms of geographic position, Boalemo Regency has boundaries as follows: North – Gorontalo Utara Regency; South – Tomini Bay; West – Pohuwato Regency; East – Gorontalo Regency.</i></p> |
| <p>3. Boalemo terdiri dari 7 Kecamatan yaitu:</p> <ul style="list-style-type: none"> • Kecamatan Manangu • Kecamatan Tilamuta • Kecamatan Dulupi • Kecamatan Botumoito • Kecamatan Paguyaman • Kecamatan Wonosari • Kecamatan Paguyaman Pantai | <p>3. <i>Boalemo Regency has 7 subdistricts. These include:</i></p> <ul style="list-style-type: none"> • <i>Manangu Subdistrict</i> • <i>Tilamuta Subdistrict</i> • <i>Dulupi Subdistrict</i> • <i>Botumoito Subdistrict</i> • <i>Paguyaman Subdistrict</i> • <i>Wonosari Subdistrict</i> • <i>Paguyaman Pantai Subdistrict</i> |
| <p>4. Data iklim merupakan data Provinsi Gorontalo yang berasal dari BMKG Provinsi Gorontalo.</p> | <p>4. <i>Climate data describe climate in Gorontalo Province based on Metereology, Climatology, and Geophysics Office of Gorontalo.</i></p> |

Gambar 1.1 Luas Daerah menurut Kecamatan di Kabupaten Boalemo (%), 2020
Figures 1.1 Area of Subdistrict in Boalemo Regency (%), 2020



Sumber/Source : Berdasarkan Peraturan Menteri Dalam Negeri No. 66 Tahun 2011 tanggal 28 Desember 2011
Based on Minister Of Home Affairs Regulation No 66/2011, December 28, 2011

1.1 KEADAAN GEOGRAFI GEOGRAPHY CONDITION

Tabel
Table 1.1.1 **Luas Daerah dan Jumlah Pulau Menurut Kecamatan di Kabupaten Boalemo, 2020**
Total Area and Number of Islands by Subdistrict in Boalemo Regency, 2020

Kecamatan Subdistrict	Ibukota Kecamatan Capital of Subdistrict	Luas Total Area (km ² /sq.km)
(1)	(2)	(3)
Mananggu	Tabulo	300,76
Tilamuta	Modelomo	189,38
Dulupi	Dulupi	299,76
Botumoito	Patoameme	493,49
Paguyaman	Molombulahe	195,25
Wonosari	Bongo II	235,88
Paguyaman Pantai	Bubaa	116,81
Boalemo	Tilamuta	1 831,33

Lanjutan Tabel/*Continued Table 1.1.1*

Kecamatan Subdistrict	Persentase terhadap Luas Kabupaten Percentage to Regency's Area	Jumlah Pulau¹ Number of Islands¹
(1)	(4)	(5)
Mananggu	16,48	...
Tilamuta	10,38	...
Dulupi	16,43	...
Botumoito	26,68	...
Paguyaman	10,70	...
Wonosari	12,93	...
Paguyaman Pantai	6,40	...
Boalemo	100,00	22

Catatan/*Note*: ¹ Perda No. 4 Tahun 2018 tentang Rencana Zonasi Wilayah Pesisir dan Pulau-Pulau Kecil Gorontalo 2018-2038
 Sumber/*Source*: Badan Perencanaan, Penelitian dan Pengembangan Daerah (BAPPEDA) Kabupaten Boalemo/*Agency for Regional Development of Boalemo Regency*

Tabel
Table 1.1.2

**Tinggi Wilayah dan Jarak ke Ibukota di Kabupaten
Boalemo, 2020**
*Altitude and Distance to the Capital in Boalemo Regency,
2020*

Kecamatan Subdistrict	Tinggi Wilayah (mdpl) Altitude (m a.s.l)	Jarak ke Ibukota Distance to the Capital
(1)	(2)	(3)
Manangu	0 - 2 000	28
Tilamuta	0 - 2 000	–
Dulupi	0 - 1 350	30
Botumoito	0 - 2 000	9
Paguyaman	0 - 700	36
Wonosari	25 - 1 400	38
Paguyaman Pantai	0 - 900	54
Boalemo	0 - 2 000	–

Sumber/Source: Badan Perencanaan, Penelitian dan Pengembangan Daerah (BAPPEDA) Kabupaten Boalemo/Agency for Regional Development of Boalemo Regency

Tabel
Table 1.1.3**Letak Astronomis Kecamatan-kecamatan di Kabupaten Boalemo, 2020**
Astronomical Position of Subdistricts in Boalemo Regency, 2020

Kecamatan Subdistrict	Lintang Utara North Latitude	Bujur Timur East Longitude
(1)	(2)	(3)
Manangu	0° 23' 55" - 0° 54' 17"	122° 01' 12" - 122° 12' 58"
Tilamuta	0° 27' 16" - 0° 54' 46"	122° 10' 35" - 122° 24' 58"
Dulupi	0° 29' 41" - 0° 55' 38"	122° 14' 26" - 122° 30' 57"
Botumoito	0° 24' 44" - 0° 54' 39"	122° 04' 37" - 122° 17' 35"
Paguyaman	0° 30' 40" - 0° 43' 11"	122° 23' 13" - 122° 39' 00"
Wonosari	0° 37' 14" - 0° 55' 33"	122° 17' 16" - 122° 30' 16"
Paguyaman Pantai	0° 28' 34" - 0° 36' 10"	122° 30' 02" - 122° 39' 17"
Boalemo	0° 23' 55" - 0° 55' 38"	122° 01' 12" - 122° 39' 17"

Sumber/Source: Kementerian Agraria dan Tata Ruang-Badan Pertanahan Nasional Kabupaten Boalemo/Ministry of Agraria and City Layout of Boalemo Regency

Tabel
Table 1.1.4**Nama Gunung dan Ketinggian Puncak (mdpl) Menurut Kecamatan di Kabupaten Boalemo, 2020**
Name and Altitude of Mountains (asl) by Subdistrict in Boalemo Regency, 2020

Kecamatan Subdistrict	Nama Gunung Mountain	Ketinggian Puncak Altitude (mdpl)
(1)	(2)	(3)
Manangu	Pontolo	970
Tilamuta	Dulamayo	907
	Ilolombungo	848
	Bualo	775
	Hutiamela	720
Dulupi	Tamina	483
	Wadala	385
	Tutula	345
Botumoito	Tau Daa	909
	Sabu	946
	Onggolo	842
	Olemuludu	837
Paguyaman	Nepo	719
	Bontula	584
	Moliliu	420
Wonosari	Potong	226
Paguyaman Pantai	Dalindoe	802
	Padange	602
	Tomula	596

Sumber/Source: Badan Perencanaan, Penelitian dan Pengembangan Daerah (BAPPEDA) Kabupaten Boalemo/Agency for Regional Development of Boalemo Regency

Tabel 1.1.5 **Nama Sungai, Panjang Aliran, dan Kecamatan yang Dilalui di Kabupaten Boalemo, 2020**
Name of Rivers, Length, and Subdistrict Passed in Boalemo Regency, 2020

<i>Sungai River</i>	<i>Panjang Aliran Length (km)</i>	<i>Kecamatan yang Dilalui Subdistrict Passed</i>
(1)	(2)	(3)
Tabulo	16,25	Mananggu
Nantu	27,90	Tilamuta
Tilamuta	13,70	Tilamuta
Tapadaa	14,40	Botumoito
Tabongo	15,20	Dulupi
Paguyaman	139,50	Paguyaman Wonosari Tilamuta Mananggu

Sumber/Source: Badan Perencanaan, Penelitian dan Pengembangan Daerah (BAPPEDA) Kabupaten Boalemo/Agency for Regional Development of Boalemo Regency

1.2 KEADAAN IKLIM CLIMATE CONDITION

Tabel 1.2.1 **Pengamatan Unsur Iklim Menurut Bulan di Stasiun
Klimatologi Kelas I Djalaluddin Gorontalo, 2020**
*Observation of Climate Elements By Months at Class I
Djalaluddin Gorontalo Climatology's Station, 2020*

Bulan Month	Suhu/Temperature (°C)			Kelembaban/Humidity (%)		
	Minimum	Rata-rata Average	Maksimum Maximum	Minimum	Rata-rata Average	Maksimum Maximum
(1)	(2)	(3)	(4)	(5)	(6)	(7)
Januari/January	22,0	27,75	35,20	49,00	81,08	99,00
Februari/February	19,60	27,87	34,40	49,00	79,43	99,00
Maret/March	21,60	27,58	35,00	53,00	83,75	99,00
April/April	21,40	27,79	35,60	46,00	83,31	99,00
Mei/May	20,20	28,05	35,50	53,00	85,75	100,00
Juni/June	21,50	26,90	34,00	59,00	88,75	100,00
Juli/July	22,80	26,40	33,10	60,00	89,92	99,00
Agustus/August	20,60	26,87	34,20	48,00	85,02	100,00
September/September	22,10	26,83	33,90	54,00	87,38	100,00
Oktober/October	22,30	27,23	34,70	36,00	85,22	100,00
November/November	21,00	27,42	35,50	48,00	85,64	100,00
Desember/December	21,20	27,51	35,90	46,00	86,18	100,00

Lanjutan Tabel/*Continued Table 1.2.1*

Bulan Month	Kecepatan Angin (m/det) Wind Velocity (m/s)		Tekanan Udara/Atmospheric Pressure (mb)		
	Rata-rata Average	Maksimum Maximum	Minimum	Rata-rata Average	Maksimum Maximum
(1)	(8)	(9)	(10)	(11)	(12)
Januari/January	1,85	9,26	1 001,40	1006,41	1 011,50
Februari/February	2,07	8,75	1 002,90	1 007,29	1 011,00
Maret/March	1,72	10,80	1 002,60	1 006,76	1 010,40
April/April	1,61	10,80	1 002,10	1 006,80	1 009,90
Mei/May	1,34	10,29	1 000,20	1 006,04	1 011,20
Juni/June	1,31	8,75	1 002,60	1 006,29	1 010,00
Juli/July	1,42	7,72	1 002,30	1 005,54	1 009,60
Agustus/August	1,74	9,26	1 002,60	1 006,21	1 010,00
September/September	1,46	7,20	1 001,10	1 005,86	1 009,40
Oktober/October	1,37	8,23	1 001,00	1 005,11	1 008,80
November/November	1,33	7,20	1 001,60	1 005,38	1 010,30
Desember/December	1,36	7,20	999,70	1 004,28	1 008,40

Lanjutan Tabel/*Continued Table 1.2.1*

Bulan Month	Jumlah Curah Hujan Number of Precipitation (mm)	Jumlah Hari Hujan (hari) Number of Rainy Days (day)	Penyinaran Matahari Duration of Sunshine (%)
(1)	(14)	(15)	(16)
Januari/January	49,00	10	83,06
Februari/February	88,60	14	82,41
Maret/March	159,60	13	71,73
April/April	143,30	12	80,96
Mei/May	146,10	13	80,21
Juni/June	154,90	23	60,38
Juli/July	123,90	27	58,79
Agustus/August	85,60	17	77,66
September/September	223,00	23	58,88
Oktober/October	130,00	14	65,17
November/November	34,60	16	81,21
Desember/December	118,80	18	68,99

Catatan/Note: Data iklim BMKG hanya menggambarkan kondisi iklim wilayah dimana stasiun pengamatan berada/ *BMKG's climate data only describe the climic condition of the area where the observation station is located*

Sumber/Source: Badan Meteorologi, Klimatologi, dan Geofisika Provinsi Gorontalo/Meteorology, Climatology, and Geophysics Agency of Gorontalo Province

2

PEMERINTAHAN
GOVERNMENT

DPRD KABUPATEN BOALEMO

TERDIRI DARI
19 LAKI-LAKI DAN **6** PEREMPUAN

*Regional House of Representatives of
Boalemo Regency is
Consist of **19** male and **6** female*



Sumber/Source: Sekretaris DPRD Kabupaten Boalemo/Secretary of House Of Representative Boalemo Regency

PENJELASAN TEKNIS**TECHNICAL NOTES**

1. Pemerintahan adalah suatu sistem yang mengatur segala kegiatan masyarakat dalam suatu daerah/wilayah/negara yang meli-puti segala aspek kehidupan berdasarkan norma-norma tertentu.
 2. Desa adalah satuan wilayah yang ditempati oleh sejumlah penduduk sebagai kesatuan masyarakat termasuk di dalamnya kesatuan masyarakat hukum yang mempunyai pemerintahan terendah dan langsung di bawah camat serta berhak menyelenggarakan rumah tangga sendiri dalam ikatan negara kesatuan Republik Indonesia (RI). Ciri utama desa adalah kepala desanya dipilih oleh masyarakat setempat.
 3. Kelurahan adalah satuan wilayah yang ditempati oleh sejumlah penduduk yang mempunyai organisasi pemerintahan terendah langsung di bawah camat dan tidak berhak menyelenggarakan rumah tangga sendiri. Ciri utama kelurahan adalah kepala kelurahannya (lurah) sebagai pegawai negeri dan tidak dipilih oleh rakyat.
 4. Unit Permukiman Transmigrasi (UPT) adalah satuan permukiman transmigrasi yang berfungsi
1. *A government is a system to regulate all of people activities in a certain area/region/nation, which collaborates the way of life, under the norms of humanity.*
 2. *Villages are units of territory occupied by a number of residents as a community entity including the legal community unity that has the lowest government and directly under the subdistrict head and is entitled to conduct their own households within the united state of the Republic of Indonesia (RI). The main characteristic of the village is that the village head is chosen by the local community.*
 3. *Village chief is a unit of territory occupied by a number of residents who have the lowest governmental organizations directly under the subdistrict head and are not entitled to conduct their own household. The main characteristic of the village chief is the head of the village chief (lurah) as a civil servant and is not elected by the people.*
 4. *Transmigration Settlement Unit (UPT) is a transmigration settlement unit that functions as residence and*

sebagai tempat tinggal dan tempat usaha transmigran yang sejak awal direncanakan untuk membentuk suatu desa atau bergabung dengan desa setempat. Organisasi UPT merupakan kelembagaan yang bersifat sementara, dibentuk sekurang-kurangnya dua bulan sebelum transmigran ditempatkan dan paling lama lima tahun.

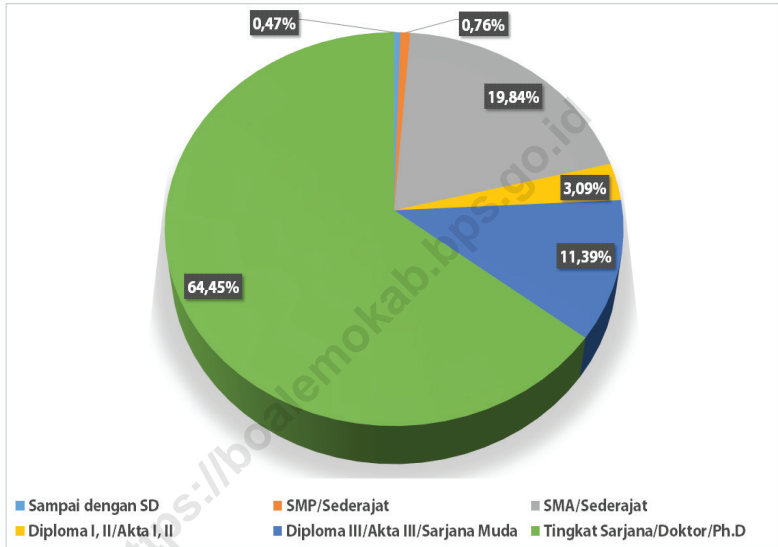
place of transmigrant business from the beginning planned to form a village or join the local village. UPT organization is a temporary institution formed at least 2 months before transmigrants are placed and maximum 5 years.

5. PNS atau Pegawai Negeri Sipil menurut UU No. 43 tahun 1999 adalah setiap warga Negara RI yang telah memenuhi syarat yang ditentukan, diangkat oleh pejabat yang berwenang dan disertai tugas suatu jabatan negeri atau tugas Negara lainnya dan digaji berdasarkan peraturan perundang-undangan yang berlaku.
 6. Realisasi Penerimaan dan Pengeluaran Pemerintah Kabupaten adalah realisasi/perhitungan APBD Kabupaten pada tiap tahun anggaran.
 7. Pendapatan Asli Daerah (PAD) adalah pendapatan yang diperoleh daerah yang dipungut berdasarkan peraturan daerah sesuai dengan peraturan perundang-undangan, guna keperluan daerah yang bersangkutan dalam membiayai kegiatannya.
5. *PNS or civil servant according to Law no. 43 of 1999 is every Indonesia citizen which qualify the requirement, legitimate by official authorities and entrusted with task in a position or entrusted with other official task and paid based on current regulations.*
 6. *Actual revenue and expenditure of Regency Government is the realization/regency budget calculations for every fiscal year.*
 7. *Original Local Government Revenue is revenue that withheld based on local regulations in accordance with the legislation, for the purposes of financing their activities.*

8. Dana Perimbangan adalah dana yang bersumber dari pendapatan APBN yang dialokasikan kepada Daerah untuk mendanai kebutuhan daerah dalam rangka pelaksanaan desentralisasi.
 9. Lain-lain Pendapatan yang Sah adalah pendapatan lainnya dari pemerintah pusat dan atau dari instansi pusat, serta dari daerah lainnya.
8. *Balanced Budget is the fund coming from the state budget that allocated to regions to fund their needs in the context of decentralization.*
 9. *Other Legal Revenue is other income that coming from the central government and or from the central agencies, as well as from other local government.*

<https://boalemokab.bps.go.id>

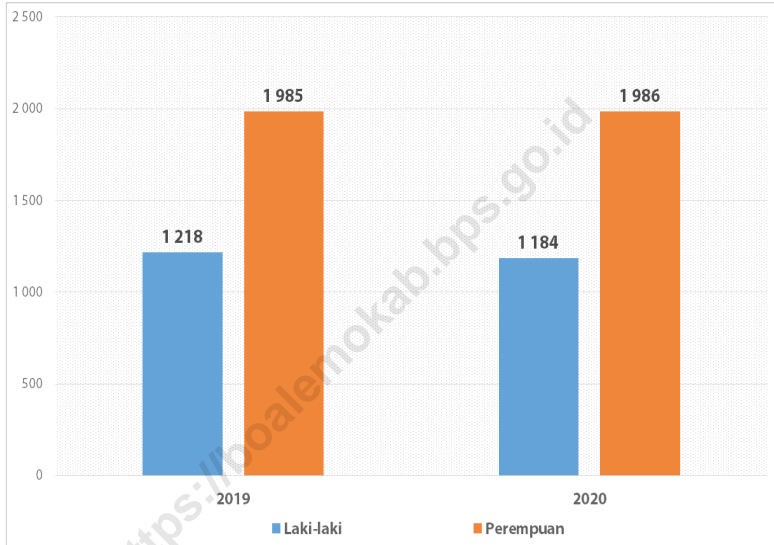
Gambar 2.1 **Persentase Pegawai Negeri Sipil Menurut Tingkat Pendidikan yang Ditamatkan di Kabupaten Boalemo (%), 2020**
Percentage of Civil Servant by Educational Level in Boalemo Regency (%), 2020



Sumber/Source : Badan Kepegawaian Pendidikan dan Pelatihan Kabupaten Boalemo/*Employment and Training Board of Boalemo*

Gambar 2.2
Figures

Jumlah Pegawai Negeri Sipil Menurut Jenis Kelamin di Kabupaten Boalemo (orang), 2019–2020
Number of Civil Servant by Sex in Boalemo Regency (person), 2019–2020



Sumber/Source : Badan Kepegawaian Pendidikan dan Pelatihan Kabupaten Boalemo/*Employment and Training Board of Boalemo*

2.1 WILAYAH ADMINISTRATIF ADMINISTRATIVE AREA

Tabel 2.1.1 **Jumlah Desa¹/Kelurahan Menurut Kecamatan di Kabupaten Boalemo, 2016–2020**
Table 2.1.1 **Number of Villages¹/Kelurahan by Subdistrict in Boalemo Regency, 2016–2020**

Kecamatan Subdistrict	2016	2017	2018	2019	2020
(1)	(2)	(3)	(4)	(5)	(6)
Mananggu	9	9	9	9	9
Tilamuta	12	12	12	12	12
Dulupi	8	8	8	8	8
Botumoito	9	9	9	9	9
Paguyaman	23	23	22	22	22
Wonosari ²	17	17	15	15	15
Paguyaman Pantai ²	8	8	9	9	9
Boalemo	86	86	84	84	84

Catatan/Note: ¹ Termasuk kelurahan dan Unit Permukiman Transmigrasi (UPT)/Include Transmigration Settlement Unit

² Terdapat 1 UPT di Kecamatan Wonosari dan 1 UPT di Kecamatan Paguyaman Pantai

Sumber/Source: Peraturan Kepala Badan Pusat Statistik Nomor 29 Tahun 2018 Tanggal 15 Januari 2018 tentang Perubahan Atas Peraturan Kepala Badan Pusat Statistik Nomor 55 Tahun 2017 tentang Kode dan Nama Wilayah Kerja Statistik Tahun 2017

Chief Statistician Regulation Number 29/2018, January 15 2018, as a revision of Chief Statistician Regulation Number 55 of 2017 on Code and Name of Regional Level of Data Collection.

2.2 DEWAN PERWAKILAN RAKYAT DAERAH REGIONAL HOUSE OF REPRESENTATIVE

Tabel 2.2.1 Jumlah Anggota Dewan Perwakilan Rakyat Daerah Kabupaten Boalemo Menurut Partai Politik dan Jenis Kelamin, 2020
Number of Regional House of Representatives's Member of Boalemo Regency by Political Parties and Sex in Boalemo Regency, 2020

Partai Politik <i>Political Party</i>	Jenis Kelamin/ Sex		Jumlah <i>Total</i>
	Laki-laki <i>Male</i>	Perempuan <i>Female</i>	
(1)	(2)	(3)	(4)
Partai Demokrasi Indonesia Perjuangan (PDIP)	5	2	7
Partai Golongan Karya (Golkar)	3	1	4
Partai Demokrat	3	–	3
Partai Gerakan Indonesia Raya (Gerindra)	1	2	3
Partai Amanat Nasional (PAN)	1	–	1
Partai Nasional Demokrat (Nasdem)	2	–	2
Partai Keadilan Sejahtera (PKS)	1	–	1
Partai Persatuan Pembangunan (PPP)	1	1	2
Partai Hati Nurani Rakyat (Hanura)	1	–	1
Partai Persatuan Indonesia (Perindo)	1	–	1
Jumlah/Total	19	6	25

Sumber/Source: Sekretaris DPRD Kabupaten Boalemo/ Secretary of House Of Representative Boalemo Regency

2.3 SUMBER DAYA MANUSIA HUMAN RESOURCES

Tabel 2.3.1 **Jumlah Pegawai Negeri Sipil Menurut Jabatan dan Jenis Kelamin di Kabupaten Boalemo, Desember 2019 dan Desember 2020**
Number of Civil Servants by Occupation and Sex in Boalemo Regency, Desember 2019 and Desember 2020

Kecamatan <i>Subdistrict</i>	2019		Jumlah <i>Total</i>
	Laki-laki <i>Male</i>	Perempuan <i>Female</i>	
(1)	(2)	(3)	(4)
Fungsional Tertentu <i>Specific Functional</i>	437	1 136	1 573
Fungsional Umum <i>Staf General Functional</i>	517	625	1 142
Struktural/ <i>Structural</i>	264	224	488
Eselon V/ <i>5th Echelon</i>	–	–	–
Eselon IV/ <i>4th Echelon</i>	164	179	343
Eselon III/ <i>3rd Echelon</i>	80	42	122
Eselon II/ <i>2nd Echelon</i>	20	3	23
Eselon I/ <i>1st Echelon</i>	–	–	–
Jumlah/<i>Total</i>	1 218	1 985	3 203

Lanjutan Tabel/*Continued Table 2.3.1*

Kecamatan <i>Subdistrict</i>	2020		Jumlah <i>Total</i>
	Laki-laki <i>Male</i>	Perempuan <i>Female</i>	
(1)	(5)	(6)	(7)
Fungsional Tertentu <i>Specific Functional</i>	445	1 146	1 591
Fungsional Umum <i>Staf General Functional</i>	485	603	1 088
Struktural/ <i>Structural</i>	254	237	491
Eselon V/ <i>5th Echelon</i>	–	–	–
Eselon IV/ <i>4th Echelon</i>	156	176	332
Eselon III/ <i>3rd Echelon</i>	78	53	131
Eselon II/ <i>2nd Echelon</i>	20	8	28
Eselon I/ <i>1st Echelon</i>	–	–	–
Jumlah/<i>Total</i>	1 184	1 986	3 170

Catatan/*Note*: Data yang ada merupakan PNS Pemerintah Daerah/ *The existing data are local government civil servant*
 Sumber/*Source*: Badan Kepegawaian Pendidikan dan Pelatihan Kabupaten Boalemo/*Employment and Training Board of Boalemo*

Tabel
Table 2.3.2

Jumlah Pegawai Negeri Sipil Menurut Tingkat Pendidikan dan Jenis Kelamin di Kabupaten Boalemo, Desember 2019 dan Desember 2020
Number of Civil Servants by Educational Level and Sex in Boalemo Regency, December 2019 and December 2020

Tingkat Pendidikan Educational Level	2019		Jumlah Total
	Laki-laki Male	Perempuan Female	
(1)	(2)	(3)	(4)
Sampai dengan SD <i>Up to Primary School</i>	14	3	17
SMP/Sederajat <i>General Vocational Junior High School</i>	18	7	25
SMA/Sederajat <i>General/Vocational Senior High School</i>	340	327	667
Diploma I, II/Akta I, II <i>Diploma I, II/Akta I, II</i>	37	71	108
Diploma III/Akta III/Sarjana Muda <i>Diploma III/Akta III/Bachelor</i>	75	224	299
Tingkat Sarjana/Doktor/Ph.D <i>University Graduates</i>	734	1 353	2 087
Jumlah/Total	1 218	1 985	3 203

Lanjutan Tabel/*Continued Table 2.3.2*

Tingkat Pendidikan <i>Educational Level</i>	2020		
	Laki-laki <i>Male</i>	Perempuan <i>Female</i>	Jumlah <i>Total</i>
(1)	(5)	(6)	(7)
Sampai dengan SD <i>Up to Primary School</i>	12	3	15
SMP/Sederajat <i>General Vocational Junior High School</i>	18	6	24
SMA/Sederajat <i>General/Vocational Senior High School</i>	321	308	629
Diploma I, II/Akta I, II <i>Diploma I, II/Akta I, II</i>	31	67	98
Diploma III/Akta III/Sarjana Muda <i>Diploma III/Akta III/Bachelor</i>	93	268	361
Tingkat Sarjana/Doktor/Ph.D <i>University Graduates</i>	709	1 334	2 043
Jumlah/Total	1 184	1 986	3 170

Catatan/Note: Data yang ada merupakan PNS Pemerintah Daerah/ *The existing data are local government civil servant*
 Sumber/Source: Badan Kepegawaian Pendidikan dan Pelatihan Kabupaten Boalemo/*Employment and Training Board of Boalemo*

Tabel
Table 2.3.3

**Jumlah Pegawai Negeri Sipil Menurut Tingkat
Kepangkatan dan Jenis Kelamin di Kabupaten Boalemo,
Desember 2019 dan Desember 2020**
*Number of Civil Servants by Hierarchy and Sex in Boalemo
Regency, December 2019 and December 2020*

Pangkat/Golongan/Ruang Hierarchy	2019		
	Laki-laki Male	Perempuan Female	Jumlah Total
(1)	(2)	(3)	(4)
1. I/A (Juru Muda)	3	–	3
2. I/B (Juru Muda Tingkat I)	5	–	5
3. I/C (Juru)	5	2	7
4. I/D (Juru Tingkat I)	9	1	10
Golongan I/Range I	22	3	25
5. II/A (Pengatur Muda)	59	45	104
6. II/B (Pengatur Muda Tingkat I)	84	70	154
7. II/C (Pengatur)	168	229	397
8. II/D (Pengatur Tingkat I)	65	81	146
Golongan II/Range II	376	425	801
9. III/A (Penata Muda)	190	374	564
10. III/B (Penata Muda Tingkat I)	171	421	592
11. III/C (Penata)	176	285	461
12. III/D (Penata Tingkat I)	138	230	368
Golongan III/Range III	675	1 310	1 985
13. IV/A (Pembina)	87	134	221
14. IV/B (Pembina Tingkat I)	42	109	151
15. IV/C (Pembina Utama Muda)	15	4	19
16. IV/D (Pembina Utama Madya)	1	–	1
17. IV/E (Pembina Utama)	–	–	–
Golongan IV/Range IV	145	247	392
Jumlah/Total	1 218	1 985	3 203

Lanjutan Tabel/*Continued Table 2.3.3*

Pangkat/Golongan/Ruang <i>Hierarchy</i>	2020		
	Laki-laki <i>Male</i>	Perempuan <i>Female</i>	Jumlah <i>Total</i>
(1)	(5)	(6)	(7)
1. I/A (Juru Muda)	2	–	2
2. I/B (Juru Muda Tingkat I)	4	–	4
3. I/C (Juru)	4	2	6
4. I/D (Juru Tingkat I)	10	–	10
Golongan I/Range I	20	2	22
5. II/A (Pengatur Muda)	38	21	59
6. II/B (Pengatur Muda Tingkat I)	78	67	145
7. II/C (Pengatur)	125	170	295
8. II/D (Pengatur Tingkat I)	113	151	264
Golongan II/Range II	354	409	763
9. III/A (Penata Muda)	170	327	497
10. III/B (Penata Muda Tingkat I)	144	309	453
11. III/C (Penata)	163	373	536
12. III/D (Penata Tingkat I)	178	293	471
Golongan III/Range III	655	1 302	1 957
13. IV/A (Pembina)	90	153	243
14. IV/B (Pembina Tingkat I)	47	115	162
15. IV/C (Pembina Utama Muda)	17	5	22
16. IV/D (Pembina Utama Madya)	1	–	1
17. IV/E (Pembina Utama)	–	–	–
Golongan IV/Range IV	155	273	428
Jumlah/Total	1 184	1 986	3 170

Catatan/Note: Data yang ada merupakan PNS Pemerintah Daerah/ *The existing data are local government civil servant*
 Sumber/Source: Badan Kepegawaian Pendidikan dan Pelatihan Kabupaten Boalemo/*Employment and Training Board of Boalemo*

Tabel
Table 2.3.4**Jumlah Pegawai Negeri Sipil Menurut Dinas/Instansi dan Golongan di Kabupaten Boalemo, 2020**
Number of of Civil Servants by Institution/Office and Level in Boalemo Regency, 2020

Pangkat/Golongan/Ruang Hierarchy	Golongan/Level				Jumlah Total
	I	II	III	IV	
(1)	(2)	(3)	(4)	(5)	(6)
SEKRETARIAT DAERAH	–	–	–	7	7
BAGIAN PEMERINTAHAN	–	5	8	1	14
BAGIAN HUKUM	–	1	5	1	7
BAGIAN PROTOKOL DAN KOMUNIKASI	–	5	6	1	12
BAGIAN ADMINISTRASI PEMBANGUNAN	–	5	3	3	11
BAGIAN UMUM	1	10	14	5	30
BAGIAN KESEJAHTERAAN RAKYAT (KESRA)	–	4	6	1	11
BAGIAN PEREKONOMIAN & SUMBER DAYA ALAM	–	1	4	–	5
BAGIAN PENGADAAN BARANG & JASA	–	2	11	1	14
BAGIAN ORGANISASI	–	1	5	1	7
SEKRETARIAT DPRD	1	19	12	4	36
SEKRETARIAT KPU	–	4	7	–	11
INSPEKTORAT	–	4	9	4	17
BADAN PERENCANAAN, PENELITIAN DAN PENGEMBANGAN DAERAH (BAPPPEDA)	–	6	22	1	29
BADAN KEUANGAN ASET DAERAH (BKAD)	1	18	41	–	60
BKD-DIKLAT	3	8	23	2	36
BPBD	3	9	16	2	30
BADAN NARKOTIKA NASIONAL	–	5	7	2	14
DINAS PEKERJAAN UMUM & TATA RUANG	2	14	23	3	42
DINAS PERUMAHAN RAKYAT, KAWASAN PEMUKIMAN, PERHUBUNGAN DAN PERTANAHAN	1	30	25	6	62
DINAS SOSIAL PEMBERDAYAAN MASYARAKAT & DESA	–	10	26	3	39

Lanjutan Tabel/*Continued Table 2.3.4*

Pangkat/Golongan/Ruang Hierarchy	Golongan/Level				Jumlah Total
	I	II	III	IV	
(1)	(2)	(3)	(4)	(5)	(6)
DINAS PARIWISATA & KEBUDAYAAN	1	10	23	2	36
DINAS LINGKUNGAN HIDUP DAN KEHUTANAN	–	9	11	1	21
DINAS PENDIDIKAN, KEPEMUDAAN DAN OLAHRAGA	1	16	19	9	45
DINAS KOMUNIKASI INFORMATIKA, STATISTIK DAN PERSANDIAN	–	9	14	2	25
DINAS PERPUSTAKAAN & ARSIP DAERAH	–	9	11	6	26
DINAS KESEHATAN	–	13	18	5	36
DINAS KELAUTAN & PERIKANAN	–	15	18	5	38
DINAS PENANAMAN MODAL, ENERGI & SUMBERDAYA MINERAL	–	3	19	2	24
DINAS PENGENDALIAN KEPENDUDUKAN, KELUARGA BERENCANA, PEMBERDAYAAN PEREMPUAN DAN PERLINDUNGAN ANAK	–	6	19	4	29
DINAS TRANSMIGRASI & NAKER	1	8	16	3	28
DINAS KOPERASI, USAHA KECIL DAN MENENGAH (UKM), PERINDUSTRIAN DAN PERDAGANGAN	–	14	24	2	40
DINAS PERTANIAN	–	12	29	6	47
DINAS PANGAN	–	4	18	3	25
DINAS KEPENDUDUKAN & PENCATATAN SIPIL	1	12	14	4	31
KANTOR KESATUAN BANGSA DAN POLITIK	–	10	9	–	19
SANGGAR KEGIATAN BELAJAR (SKB)	–	2	–	–	2
SATUAN POLISI PAMONG PRAJA	1	10	14	2	27
KANTOR CAMAT PAGUYAMAN PANTAI	–	14	11	–	25
KANTOR CAMAT PAGUYAMAN	–	12	22	6	40

Lanjutan Tabel/Continued Table 2.3.4

Pangkat/Golongan/Ruang Hierarchy	Golongan/Level				Jumlah Total
	I	II	III	IV	
(1)	(2)	(3)	(4)	(5)	(6)
KANTOR CAMAT WONOSARI	–	3	18	2	23
KANTOR CAMAT TILAMUTA	1	10	14	1	26
KANTOR CAMAT BOTUMOITO	–	15	20	–	35
KANTOR CAMAT DULUPI	1	11	10	1	23
KANTOR CAMAT MANANGGU	–	9	18	3	30
PUSKESMAS KECAMATAN PAGUYAMAN PANTAI	–	3	1	–	4
PUSKESMAS KECAMATAN PAGUYAMAN	2	11	2	–	15
PUSKESMAS BERLIAN KECAMATAN PAGUYAMAN	–	5	2	1	8
PUSKESMAS BONGO NOL KECAMATAN PAGUYAMAN	–	4	3	–	7
PUSKESMAS TILAMUTA	–	12	2	–	14
PUSKESMAS MANANGGU	–	6	3	–	9
PUSKESMAS PANGI KECAMATAN DULUPI	–	4	2	–	6
PUSKESMAS DULUPI	–	5	5	–	10
PUSKESMAS BOTUMOITO	–	6	3	–	9
PUSKESMAS BONGO II KECAMATAN WONOSARI	–	4	1	–	5
PUSKESMAS SARITANI KECAMATAN WONOSARI	–	3	–	–	3
RSUDTN	–	50	28	3	81
RSUD DR. Ir. IWAN BOKINGS	–	3	6	2	11
STAF adm.SEKOLAH	1	139	62	–	202
TENAGA GURU	–	31	760	265	1 056
TENAGA PENGAWAS/PENILIK	–	–	1	18	19
TENAGA MEDIS	–	57	330	17	404

Lanjutan Tabel/*Continued Table 2.3.4*

Pangkat/Golongan/Ruang <i>Hierarchy</i>	Golongan/ <i>Level</i>				Jumlah <i>Total</i>
	I	II	III	IV	
(1)	(2)	(3)	(4)	(5)	(6)
TENAGA PENYULUH	–	11	67	2	80
GURU PAMONG	–	–	2	2	4
AUDITOR	–	–	15	1	16
FUNGSIONAL POLISI PAMONG PRAJA	–	12	–	–	12
JUMLAH TOTAL	22	763	1 957	428	3 170

Catatan/Note: Data yang ada merupakan PNS Pemerintah Daerah/*The existing data are local government civil servant*
 Sumber/Source: Badan Kepegawaian Pendidikan dan Pelatihan Kabupaten Boalemo/*Employment and Training Board of Boalemo*

2.4 KEUANGAN PEMERINTAH GOVERNMENT FINANCE

Tabel 2.4.1 **Realisasi Pendapatan Pemerintah Kabupaten Boalemo Menurut Jenis Pendapatan (rupiah), 2017–2020**
Table 2.4.1 **Actual Boalemo Regency Government Revenues by Kind of Revenues (rupiahs), 2017–2020**

Jenis Pendapatan/Kind of Revenues	2017	2018
(1)	(2)	(3)
1. Pendapatan Asli Daerah (PAD)/Regional Revenue	71 687 164 839,14	56 019 131 871,56
1.1 Pajak Daerah/Regional Tax	6 194 135 518,00	8 517 094 524,00
1.2 Retribusi Daerah/Regional Retribution	1 933 567 555,00	1 828 633 923,00
1.3 Hasil Perusahaan Milik Daerah dan Pengelolaan Kekayaan Daerah yang Dipisahkan/Regional-Owned Company Revenue and Separated Management of Regional Wealth	5 356 013 790,00	8 363 486 753,00
1.4 Lain-lain PAD yang Sah/Other Regional Revenue	58 203 447 976,14	37 309 916 671,56
2. Dana Perimbangan/Balance Funds	674 265 495 460,00	670 704 338 538,00
2.1 Bagi Hasil Pajak/Tax Sharing Revenue	9 131 809 135,00	7 820 521 943,00
2.2 Bagi Hasil Bukan Pajak/Sumber Daya Alam/Non-Tax Sharing Revenue/Natural Resources	766 132 138,00	758 559 471,00
2.3 Dana Alokasi Umum/General Allocation Fund	452 535 801 000,00	452 535 801 000,00
2.4 Dana Alokasi Khusus/Special Allocation Fund	211 831 753 187,00	209 589 456 124,00
2.5 Dana Transfer Umum/	0,00	0,00
2.6 Dana Transfer Khusus/	0,00	0,00
3. Lain-lain Pendapatan yang Sah/Other Revenue	98 682 057 503,00	113 873 858 543,00
3.1 Pendapatan Hibah/Grant	6 908 817 600,00	23 256 720 000,00
3.2 Dana Darurat/Emergency Fund	0,00	0,00
3.3 Dana Bagi Hasil Pajak dari Provinsi dan Pemerintah Daerah Lainnya/Tax Sharing Revenue from Provincial and Other Regional Governments	17 155 211 903,00	17 649 559 543,00
3.4 Dana Penyesuaian dan Otonomi Daerah/Regional Adjustment and Autonomy Fund	73 060 780 000,00	72 967 579 000,00
3.5 Bantuan Keuangan dari Provinsi atau Pemerintah Daerah Lainnya/Financial Assistance from Provincial or Other Regional Governments	1 557 248 000,00	0,00
3.6 Lainnya/Others	0,00	0,00
Jumlah/Total	844 634 717 802,14	840 597 328 952,56

Lanjutan Tabel/*Continued Table 2.4.1*

Jenis Pendapatan/ <i>Kind of Revenues</i>	2019	2020
(1)	(4)	(5)
1. Pendapatan Asli Daerah (PAD)/<i>Regional Revenue</i>	70 712 731 016,04	37 525 055 649,10
1.1 Pajak Daerah/ <i>Regional Tax</i>	20 124 469 479,00	6 096 983 051,00
1.2 Retribusi Daerah/ <i>Regional Retribution</i>	2 157 141 891,00	2 502 184 680,00
1.3 Hasil Perusahaan Milik Daerah dan Pengelolaan Kekayaan Daerah yang Dipisahkan/ <i>Regional-Owned Company Revenue and Separated Management of Regional Wealth</i>	9 955 497 116,00	5 623 133 876,00
1.4 Lain-lain PAD yang Sah/ <i>Other Regional Revenue</i>	38 475 622 530,04	23 302 753 242,00
2. Dana Perimbangan/<i>Balance Funds</i>	663 130 591 243,00	588 161 543 504,00
2.1 Bagi Hasil Pajak/ <i>Tax Sharing Revenue</i>	6 779 242 831,00	0,00
2.2 Bagi Hasil Bukan Pajak/Sumber Daya Alam/ <i>Non-Tax Sharing Revenue/Natural Resources</i>	707 910 600,00	0,00
2.3 Dana Alokasi Umum/ <i>General Allocation Fund</i>	471 578 143 000,00	0,00
2.4 Dana Alokasi Khusus/ <i>Special Allocation Fund</i>	184 065 294 812,00	0,00
2.5 Dana Transfer Umum/	0,00	434 866 840 155,00
2.6 Dana Transfer Khusus/	0,00	153 294 703 349,00
3. Lain-lain Pendapatan yang Sah/<i>Other Revenue</i>	138 620 094 081,00	175 367 006 910,00
3.1 Pendapatan Hibah/ <i>Grant</i>	28 491 720 000,00	37 005 590 000,00
3.2 Dana Darurat/ <i>Emergency Fund</i>	0,00	0,00
3.3 Dana Bagi Hasil Pajak dari Provinsi dan Pemerintah Daerah Lainnya/ <i>Tax Sharing Revenue from Provincial and Other Regional Governments</i>	19 811 227 081,00	25 729 852 410,00
3.4 Dana Penyesuaian dan Otonomi Daerah/ <i>Regional Adjustment and Autonomy Fund</i>	90 317 147 000,00	110 028 793 000,00
3.5 Bantuan Keuangan dari Provinsi atau Pemerintah Daerah Lainnya/ <i>Financial Assistance from Provincial or Other Regional Governments</i>	0,00	2 602 771 500,00
3.6 Lainnya/ <i>Others</i>	0,00	0,00
Jumlah/<i>Total</i>	872 463 416 340,04	801 053 606 063,10

Sumber/*Source*: Badan Keuangan dan Aset Daerah (BKAD) Kabupaten Boalemo/*Regional Agency of Financial Management*

Tabel
Table 2.4.2

**Realisasi Belanja Pemerintah Kabupaten Boalemo
Menurut Jenis Belanja (rupiah), 2017–2020
Actual Boalemo Regency Government Expenditures by Kind
of Expenditures (rupiahs), 2017–2020**

Jenis Pendapatan Kind of Revenues	2017	2018
(1)	(2)	(3)
1. Belanja Tidak Langsung/Indirect Expenditures	362 199 875 512,00	407 619 202 196,00
1.1 Belanja Pegawai/Personnel Expenditures	249 541 440 131,00	273 268 679 374,00
1.2 Belanja Bunga/Interest Expenditures	2 528 231 486,00	442 249 642,00
1.3 Belanja Subsidi/Subsidies Expenditures	0,00	0,00
1.4 Belanja Hibah/Grant Expenditures	14 529 364 679,00	12 830 035 000,00
1.5 Belanja Bantuan Sosial/Social Aid Expenditures	0,00	0,00
1.6 Belanja Bagi Hasil/Sharing Fund Expenditure	0,00	0,00
1.7 Belanja Bantuan Keuangan/Financial Aids Expenditures	95 446 326 216,00	120 695 089 116,00
1.8 Belanja Tidak Terduga/Unpredicted Expenditures	154 513 000,00	383 149 064,00
2. Belanja Langsung/Direct Expenditures	448 456 724 764,07	455 829 073 713,80
2.1 Belanja Pegawai/Personnel Expenditures	54 704 597 373,00	63 437 987 883,80
2.2 Belanja Barang dan Jasa/Goods and Services Expenditures	172 754 930 032,96	190 798 605 970,60
2.3 Belanja Modal/Capital Expenditure	220 997 197 358,11	201 592 479 859,40
Jumlah/Total	810 656 600 276,07	863 448 275 909,80

Lanjutan Tabel/*Continued Table 2.4.2*

Jenis Pendapatan <i>Kind of Revenues</i>	2019	2020
(1)	(4)	(5)
1. Belanja Tidak Langsung/<i>Indirect Expenditures</i>	443 074 778 518,00	430 944 850 415,00
1.1 Belanja Pegawai/ <i>Personnel Expenditures</i>	291 940 781 699,00	278 189 199 573,00
1.2 Belanja Bunga/ <i>Interest Expenditures</i>	0,00	0,00
1.3 Belanja Subsidi/ <i>Subsidies Expenditures</i>	0,00	0,00
1.4 Belanja Hibah/ <i>Grant Expenditures</i>	9 840 035 750,00	11 874 240 643,00
1.5 Belanja Bantuan Sosial/ <i>Social Aid Expenditures</i>	84 000 000,00	12 000 000,00
1.6 Belanja Bagi Hasil/ <i>Sharing Fund Expenditure</i>	2 158 450 000,00	2 785 564 288,00
1.7 Belanja Bantuan Keuangan/ <i>Financial Aids Expenditures</i>	138 878 506 569,00	135 963 792 275,00
1.8 Belanja Tidak Terduga/ <i>Unpredicted Expenditures</i>	173 004 500,00	2 120 053 636,00
2. Belanja Langsung/<i>Direct Expenditures</i>	450 093 592 262,91	349 994 826 608,92
2.1 Belanja Pegawai/ <i>Personnel Expenditures</i>	67 808 794 997,00	52 045 101 381,00
2.2 Belanja Barang dan Jasa/ <i>Goods and Services Expenditures</i>	195 996 146 994,03	133 217 360 472,92
2.3 Belanja Modal/ <i>Capital Expenditure</i>	186 288 650 271,88	164 732 364 755,00
Jumlah/<i>Total</i>	893 168 370 780,91	780 939 677 023,00

Sumber/*Source*: Badan Keuangan dan Aset Daerah (BKAD) Kabupaten Boalemo/*Regional Agency of Financial Management*

3

PENDUDUK DAN KETENAGAKERJAAN
POPULATION AND EMPLOYMENT

7,14 PERSEN PENDUDUK USIA 10+
DI **KABUPATEN BOALEMO**
BERIJAZAH TERTINGGI
PERGURUAN TINGGI

7,14 Percent of Population Age 10+ in **Boalemo**
Regency has **College** Certificate



PENJELASAN TEKNIS

TECHNICAL NOTES

1. Sumber utama data kependudukan adalah sensus penduduk yang dilaksanakan setiap sepuluh tahun sekali. Sensus penduduk telah dilaksanakan sebanyak enam kali sejak Indonesia merdeka, yaitu tahun 1961, 1971, 1980, 1990, 2000, dan 2010.

Di dalam sensus penduduk, pencacahan dilakukan terhadap seluruh penduduk yang berdomisili di wilayah teritorial Indonesia termasuk warga negara asing kecuali anggota korps diplomatik negara sahabat beserta keluarganya.

Metode pengumpulan data dalam sensus dilakukan dengan wawancara antara petugas sensus dengan responden dan juga melalui e-census. Pencatatan penduduk menggunakan konsep usual residence, yaitu konsep di mana penduduk biasa bertempat tinggal. Bagi penduduk yang bertempat tinggal tetap dicacah di mana mereka biasa tinggal, sedangkan untuk penduduk yang tidak bertempat tinggal tetap dicacah di tempat di mana mereka ditemukan petugas sensus pada malam 'Hari Sensus'. Termasuk penduduk yang tidak bertempat tinggal tetap adalah tuna wisma, awak kapal berbendera Indonesia, penghuni perahu/rumah apung, masyarakat terpencil/terasing,

1. *The main source of demographic data is population census, which is conducted every ten years. Population Census has been conducted six times since Indonesia's independence: 1961, 1971, 1980, 1990, 2000, and 2010.*

The population census enumerates all residents who domicile in the entire territory of Indonesia including foreign citizens except the diplomatic corps members and their families.

The method of data collection in a population census involves interviewing respondents and conducting e-census. Enumeration of the population uses the concept of "usual residence", which is the concept of "places where people usually live". De jure was applied to the permanent residents, while de factowas applied to non-permanent residents. The permanent residents were enumerated in place where they normally live, the non-permanent residents were enumerated where they were found by the enumerators, on the night of 'Census Date'. The non permanent residents include homeless people, ship crew, boat people, remote area community, and internally displaced persons. Those who had permanent residence and had been travelling away from their home for six months or more were not enumerated in their permanent

dan pengungsi. Bagi mereka yang mempunyai tempat tinggal tetap dan sedang bepergian ke luar wilayah lebih dari enam bulan, tidak dicacah di tempat tinggalnya, tetapi dicacah di tempat tujuannya. Untuk tahun yang tidak dilaksanakan sensus penduduk, data kependudukan diperoleh dari hasil proyeksi penduduk. Proyeksi penduduk merupakan suatu perhitungan ilmiah yang didasarkan pada asumsi dari komponen-komponen perubahan penduduk, yaitu kelahiran, kematian, dan migrasi. Proyeksi penduduk Indonesia 2010–2035 menggunakan data dasar penduduk hasil SP2010.

place, but in the place where they were during the census.

For the periods where the population census is not conducted, population projection is done to estimate population during those years. The population projection is an estimate based on the demographic components, such as birth, death, and migration. Indonesia's 2010–2035 population projection used the 2010 Population Census as the base population.

2. Penduduk Indonesia adalah semua orang yang berdomicili di wilayah teritorial Indonesia selama 6 bulan atau lebih dan atau mereka yang berdomicili kurang dari 6 bulan tetapi bertujuan menetap.
 3. Laju pertumbuhan penduduk adalah angka yang menunjukkan persentase penambahan penduduk dalam jangka waktu tertentu.
 4. Kepadatan penduduk adalah rasio banyaknya penduduk per kilometer persegi.
 5. Rasio jenis kelamin adalah perbandingan antara penduduk
2. *The population of Indonesia are all residents of the entire territory of Indonesia who have stayed for six months or longer, and those who intended to stay more than six months even though their length of stay is less than six months.*
 3. *The growth rate of population is the number that show percentage of population growth within a specified period.*
 4. *Population density is ratio of population per square kilometer.*
 5. *Sex ratio is the ratio of male populations to female populations*

laki-laki dan penduduk perempuan pada suatu wilayah dan waktu tertentu. Biasanya dinyatakan dengan banyaknya penduduk laki-laki untuk 100 penduduk perempuan.

in a given area and time, usually expressed as the number of males for every 100 females.

6. Distribusi penduduk adalah pola persebaran penduduk di suatu wilayah, baik berdasarkan batas-batas geografis maupun berdasarkan batas-batas administrasi pemerintahan.
 7. Komposisi penduduk adalah pola persebaran penduduk menurut karakteristiknya, contoh: penduduk menurut kelompok umur, penduduk menurut jenis kelamin
 8. Rumah tangga adalah seseorang atau sekelompok orang yang mendiami sebagian atau seluruh bangunan fisik/sensus dan biasanya tinggal bersama serta pengelolaan makan dari satu dapur. Yang dimaksud makan dari satu dapur adalah jika pengurusan kebutuhan sehari-harinya dikelola bersama-sama menjadi satu.
 9. Anggota rumah tangga adalah semua orang yang biasanya bertempat tinggal di suatu rumah tangga, baik yang berada di rumah pada waktu pencacahan maupun yang sementara tidak ada.
6. *Population distribution is the pattern of population distribution in an area, either by geographic boundaries or by government administrative boundaries.*
 7. *Population composition is the pattern of population distribution by its characteristics, example: population by age group, population by sex*
 8. *Household is an individual or group of people living in a physical/census building unit or part of it and usually commit on a common provision for food and other essentials of living. Common provision for food means one organising daily needs for all of household members.*
 9. *Household member are those who usually lives in a household regardless of their location at the time of enumeration.*

10. Rata-rata anggota rumah tangga adalah angka yang menunjukkan rata-rata jumlah anggota rumah tangga per rumah tangga.
 11. Penduduk usia kerja adalah penduduk yang berumur 15 tahun ke atas.
 12. Angkatan kerja adalah penduduk usia kerja (15 tahun ke atas) yang bekerja, punya pekerjaan namun sementara tidak bekerja, dan pengangguran.
 13. Bekerja adalah kegiatan ekonomi yang dilakukan oleh seseorang dengan maksud memperoleh atau membantu memperoleh pendapatan atau keuntungan dan lamanya bekerja paling sedikit 1 jam secara terus menerus dalam seminggu yang lalu (termasuk pekerja keluarga tanpa upah yang membantu dalam suatu usaha/ kegiatan ekonomi).
 14. Jumlah jam kerja seluruhnya adalah jumlah jam kerja yang digunakan untuk bekerja (tidak termasuk jam kerja istirahat resmi dan jam kerja yang digunakan untuk hal-hal di luar pekerjaan).
 15. Lapangan usaha adalah bidang kegiatan dari pekerjaan/tempat bekerja di mana seseorang bekerja. Klasifikasi lapangan usaha mengikuti Klasifikasi Baku
10. *Average household size is the average number of household members per household.*
 11. *Working age population is persons of 15 years and over.*
 12. *Labor force or economically active are persons of 15 years and over, who in the previous week were working, temporarily absent from work but having jobs, and unemployment.*
 13. *Working is economic activity conducted by a person and intended to earn income by doing work or helping to do work at least one hour continuously during the reference week (including unpaid family worker/s for any economic activity).*
 14. *Total working hours is the total hours spent by an employee to perform all jobs (excluding the time used for other activities which are not classified as work).*
 15. *Industry is field of a person's activity or establishment. The classification of industries follows the Indonesia Standard Industrial Classification (KBLI) in one digit.*

Lapangan Usaha Indonesia (KBLI) dalam 1 digit.

- | | |
|--|---|
| <p>16. Status pekerjaan adalah kedudukan seseorang dalam unit usaha/kegiatan dalam melakukan pekerjaan.</p> | <p>16. <i>Employment status is the status of a person at his place of work or establishment where he was employed.</i></p> |
| <p>17. Berusaha sendiri tanpa dibantu orang lain adalah bekerja atau berusaha dengan menanggung risiko secara ekonomis, yaitu dengan tidak kembalinya ongkos produksi yang telah dikeluarkan dalam rangka usahanya tersebut, serta tidak menggunakan pekerja dibayar maupun pekerja tak dibayar, termasuk yang sifat pekerjaannya memerlukan teknologi atau keahlian khusus.</p> | <p>17. <i>Own-account worker is a person who works at his own risk without assisted by paid per mount worker or unpaid worker include technical job or skill job.</i></p> |
| <p>18. Berusaha dibantu buruh tidak tetap/buruh tidak dibayar adalah bekerja atau berusaha atas risiko sendiri, dan menggunakan buruh/pekerja tak dibayar dan atau buruh/pekerja tidak tetap.</p> | <p>18. <i>Employer assisted by temporary workers/unpaid worker is a person who works at his own risk and assisted by temporary worker/unpaid worker.</i></p> |
| <p>19. Berusaha dibantu buruh tetap/buruh dibayar adalah berusaha atas risiko sendiri dan mempekerjakan paling sedikit satu orang buruh/pekerja tetap yang dibayar.</p> | <p>19. <i>Employer assisted by permanent workers/paid workers is a person who does his business at her/his own risk at least one assisted by paid permanent worker.</i></p> |
| <p>20. Buruh/karyawan/pegawai adalah seseorang yang bekerja pada orang lain atau instansi/kantor/perusahaan secara tetap dengan menerima upah/gaji baik berupa</p> | <p>20. <i>Employee is a person who work permanently for other people or institution/office/ company and gains some money/cash or goods as wage/salary. Labor who have</i></p> |

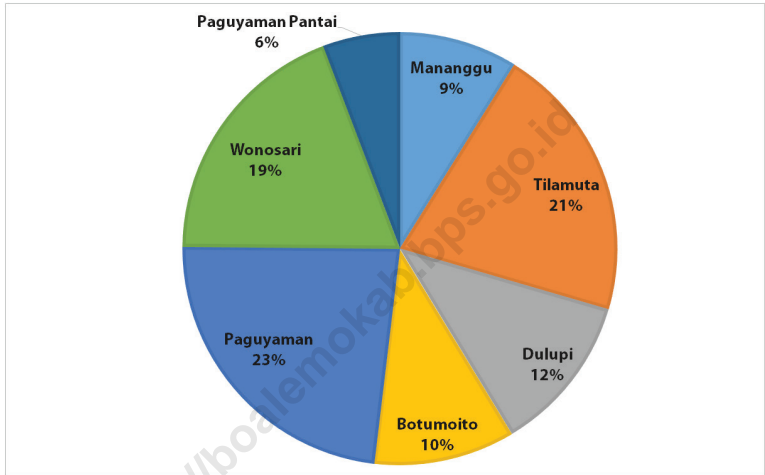
uang maupun barang. Buruh yang tidak mempunyai majikan tetap, tidak digolongkan sebagai buruh/karyawan, tetapi sebagai pekerja bebas. Seseorang dianggap memiliki majikan tetap jika memiliki 1 (satu) majikan (orang/rumah tangga) yang sama dalam sebulan terakhir, khusus pada sektor bangunan batasannya tiga bulan. Apabila majikannya instansi/lembaga, boleh lebih dari satu.

21. Pekerja bebas adalah seseorang yang bekerja pada orang lain/ majikan/institusi yang tidak tetap (lebih dari 1 majikan dalam sebulan terakhir) di usaha pertanian baik berupa usaha rumah tangga maupun bukan usaha rumah tangga, ataupun di nonpertanian atas dasar balas jasa dengan menerima upah atau imbalan baik berupa uang maupun barang, dan baik dengan sistem pembayaran harian maupun borongan
22. Pekerja tak dibayar adalah seseorang yang bekerja membantu usaha untuk memperoleh penghasilan/keuntungan yang dilakukan oleh salah seorang anggota rumah tangga atau bukan anggota rumah tangga tanpa mendapat upah/gaji baik berupa uang maupun barang.

no permanent employer is not categorized as a laborer/ worker/ employee but casual worker. A laborer in general is considered to have a permanent employer if he has the same employer during the past month, particularly for building construction sector is 3 months. If the employer is an institution, more than 1 (one) employer is allowed.

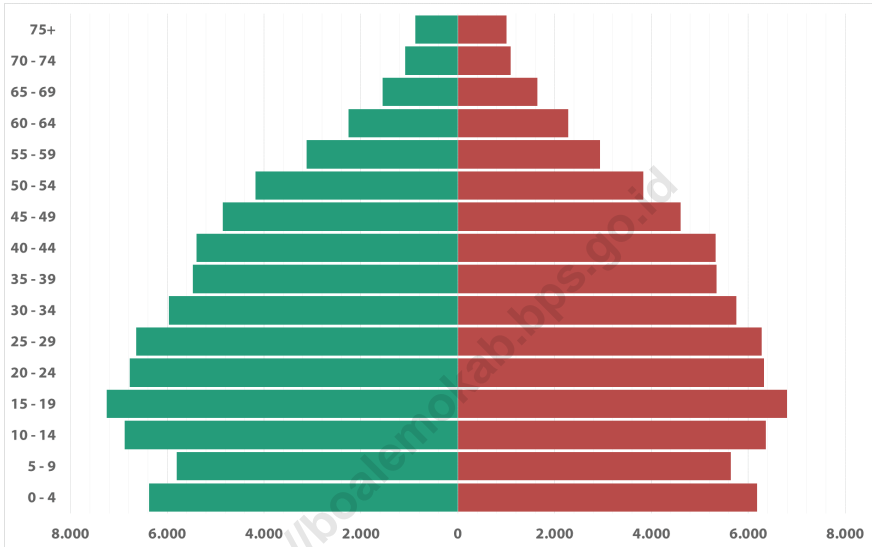
21. *Casual employee is a person who does not work permanently for other people/employer/ institution (more than 1 employer during the last 1 month) in agricultural sector, either home industry or not home industry, or in non-agricultural sector based on remuneration paid with money or goods, and based on daily or contact payment system.*
22. *Unpaid worker is a person who intended to work without pay either with money or good, in an establishment run by other members of the family, relative or neighbour.*

Gambar 3.1 **Persentase Jumlah Penduduk Kabupaten Boalemo Menurut Kecamatan (%), 2020**
Population Percentage of Boalemo Regency by Subdistrict (%), 2020



Sumber/Source : Hasil SP2020 (September)/The result of the 2020 Population Census (September)

Gambar 3.2 Piramida Penduduk Kabupaten Boalemo (Hasil Proyeksi Penduduk), 2020
Figures 3.2 Population Pyramid of Boalemo Regency (Result of Population Project), 2020



Sumber/Source : Hasil Perapihan Umur dari Data Administratif dan SP2020 (September)/The Result of Smoothing Single Year of Age from Administrative Data and the 2020 Population Census (September)

**3.1 PENDUDUK
POPULATION**

Tabel 3.1.1 Penduduk, Laju Pertumbuhan Penduduk, Distribusi Persentase Penduduk, Kepadatan Penduduk, dan Rasio Jenis Kelamin Penduduk Menurut Kecamatan di Kabupaten Boalemo, 2020
Population, Population Growth Rate, Percentage Distribution of Population, Population Density, and Population Sex Ratio by Subdistrict in Boalemo Regency, 2020

Kecamatan Subdistrict	Penduduk Population	Laju Pertumbuhan Penduduk per Tahun 2010–2020 Annual Population Growth Rate (%) 2010–2020
(1)	(2)	(3)
Manangu	12 854	1,08
Tilamuta	30 230	1,31
Dulupi	17 274	1,23
Botumoito	15 339	0,80
Paguyaman	33 912	1,27
Wonosari	27 910	1,14
Paguyaman Pantai	8 349	1,15
Boalemo	145 868	1,18

Lanjutan Tabel/*Continued Table* 3.1.1

Kecamatan <i>Subdistrict</i>	Persentase Penduduk <i>Percentage of Total Population</i>	Kepadatan Penduduk per km ² <i>Population Density per sq.km</i>
(1)	(4)	(5)
Manangu	8,81	42,74
Tilamuta	20,72	159,63
Dulupi	11,84	57,63
Botumoito	10,52	31,08
Paguyaman	23,25	173,69
Wonosari	19,13	118,32
Paguyaman Pantai	5,72	71,48
Boalemo	100,00	79,65

Lanjutan Tabel/*Continued Table* 3.1.1

Kecamatan <i>Subdistrict</i>	Rasio Jenis Kelamin Penduduk <i>Population Sex Ratio</i>
(1)	(6)
Manangu	104,8
Tilamuta	103,0
Dulupi	104,0
Botumoito	103,6
Paguyaman	103,4
Wonosari	106,0
Paguyaman Pantai	107,4
Boalemo	104,2

Catatan/*Note*: Perbedaan jumlah karena efek pembulatan angka/*Difference in total due to rounding in statistics*
 Sumber/*Source*: Hasil SP2020 (September)/*The result of the 2020 Population Census (September)*

Tabel 3.1.2 **Jumlah Penduduk Menurut Kelompok Umur dan Jenis Kelamin di Kabupaten Boalemo, 2020**
Table 3.1.2 **Population by Age Group and Sex in Boalemo Regency, 2020**

Kelompok Umur Age Groups	Jenis Kelamin/ Sex		Jumlah Total
	Laki-laki Male	Perempuan Female	
(1)	(2)	(3)	(4)
0 – 4	6 372	6 185	12 557
5 – 9	5 799	5 640	11 439
10 – 14	6 880	6 361	13 241
15 – 19	7 249	6 804	14 053
20 – 24	6 769	6 322	13 091
25 – 29	6 641	6 277	12 918
30 – 34	5 961	5 756	11 717
35 – 39	5 466	5 349	10 815
40 – 44	5 392	5 325	10 717
45 – 49	4 851	4 603	9 454
50 – 54	4 174	3 828	8 002
55 – 59	3 125	2 934	6 059
60 – 64	2 252	2 285	4 537
65 – 69	1 555	1 643	3 198
70 – 74	1 085	1 097	2 182
75+	879	1 009	1 888
Boalemo	74 450	71 418	145 868

Catatan/Note: ...

Sumber/Source: Hasil Perapihan Umur dari Data Administratif dan SP2020 (September)/The Result of Smoothing Single Year of Age from Administrative Data and the 2020 Population Census (September)

Tabel
Table 3.1.3

Proporsi Penduduk Usia 25+ yang Pernah Kawin Menurut Jenis Kelamin dan Usia Perkawinan Pertama di Kabupaten Boalemo, 2020
Proportion of Ever Married People Aged 25+ by Sex and First Marriage Age in Boalemo Regency, 2020

Usia Kawin Pertama <i>First Marriage Age</i>	Jenis Kelamin/ Sex	
	Laki-laki <i>Male</i>	Perempuan <i>Female</i>
(1)	(2)	(3)
< 16	8,73	9,20
16 – 24	58,08	80,69
25+	33,19	10,11
Jumlah/Total	100,00	100,00

Sumber/Source: BPS Kabupaten Boalemo/ BPS-Statistics of Boalemo Regency

Tabel 3.1.4 **Persentase Penduduk Usia 10+ Menurut Karakteristik dan Status Perkawinan di Kabupaten Boalemo, 2020**
Percentage of Population Aged 10+ by Characteristics and Marital Status in Boalemo Regency, 2020

Karakteristik Characteristics	Status Perkawinan/ Marital Status			Jumlah Total
	Belum Kawin Never Married	Kawin Married	Cerai Divorced	
(1)	(2)	(3)	(4)	(5)
Jenis Kelamin				
Laki-Laki	34,50	61,39	4,11	100,00
Perempuan	24,83	64,55	10,62	100,00
Pendidikan				
SD ke bawah	29,30	62,25	8,45	100,00
SMP ke atas	30,44	64,02	5,54	100,00
Boalemo	29,75	62,94	7,31	100,00

Sumber/Source: BPS Kabupaten Boalemo/ BPS-Statistics of Boalemo Regency

Tabel 3.1.5 **Persentase Penduduk Usia 10+ Menurut Ijazah Tertinggi di Kabupaten Boalemo, 2017–2020**
Percentage of Population Aged 10 Years and Over by Highest Educational Certificate in Boalemo Regency, 2017–2020

Ijazah Tertinggi Highest Educational Certificate	2017	2018	2019	2020
(1)	(2)	(3)	(4)	(5)
Tidak Punya Ijazah <i>Have No Educational Certificate</i>	41,52	39,38	40,54	33,08
Sekolah Dasar <i>Elementary School</i>	30,09	30,18	24,74	27,27
Sekolah Menengah Pertama <i>Junior High School</i>	13,42	11,28	13,93	14,02
Sekolah Menengah Atas <i>Senior High School</i>	12,16	13,74	16,56	18,49
Perguruan Tinggi <i>College</i>	2,81	5,42	4,22	7,14

Sumber/Source: BPS Kabupaten Boalemo/ *BPS-Statistics of Boalemo Regency*

Tabel 3.1.6 **Jumlah Surat Nikah yang Diterbitkan Menurut Kecamatan di Kabupaten Boalemo, 2016–2020**
Number of Marriage Certificate by Subdistrict in Boalemo Regency, 2016–2020

Kecamatan Subdistrict	Tahun/Year				
	2016	2017	2018	2019	2020
(1)	(2)	(3)	(4)	(5)	(6)
Mananggu	74	101	103	94	84
Tilamuta	234	251	259	216	234
Dulupi	109	153	154	146	118
Botumoito	88	135	139	109	123
Paguyaman	230	272	273	268	286
Wonosari	171	204	201	200	177
Paguyaman Pantai	42	54	54	86	69
Boalemo	948	1 170	1 183	1 304	1 237

Sumber/Source: Kementerian Agama Kantor Wilayah Kabupaten Boalemo/ Ministry of Religious Affairs of Boalemo Regency

Tabel
Table 3.1.7

Jumlah Akta Kelahiran yang Diterbitkan Menurut Kecamatan di Kabupaten Boalemo, 2018–2020
Number of Birth Certificate by Subdistrict in Boalemo Regency, 2018–2020

Kecamatan Subdistrict	Tahun/Year		
	2018	2019	2020
(1)	(2)	(3)	(4)
Mananggu	475	194	513
Tilamuta	1 539	488	2 305
Dulupi	810	284	2 128
Botumoito	479	162	817
Paguyaman	1 131	506	1 820
Wonosari	994	357	1 137
Paguyaman Pantai	315	153	420
Boalemo	5 743	2 144	9 140

Sumber/Source: Dinas Kependudukan dan Pencatatan Sipil Kabupaten Boalemo/Population and Civil Registration Agency of Boalemo Regency

3.2 KETENAGAKERJAAN EMPLOYMENT

Tabel 3.2.1 Jumlah Penduduk Berumur 15 Tahun Keatas Menurut Jenis Kegiatan Selama Seminggu yang Lalu dan Jenis Kelamin di Kabupaten Boalemo, 2020
Population Aged 15 Years and Over by Type of Activity During The Previous Week and Sex in Boalemo Regency, 2020

Jenis Kegiatan Activity	Jenis Kelamin/ Sex		Jumlah Total
	Laki-laki Male	Perempuan Female	
(1)	(2)		(4)
Angkatan Kerja/Labor Force			
Bekerja/ <i>Employed</i>	47 335	31 726	79 061
Pengangguran/ <i>Unemployed</i>	2 159	847	3 006
Bukan Angkatan Kerja/Not in Labor Force			
Sekolah/ <i>Attending School</i>	3 459	4 967	8 426
Mengurus Rumah Tangga/ <i>Household</i>	5 822	21 233	27 055
Lainnya/ <i>Others</i>	3 276	1 403	4 679
Jumlah/Total	62 051	60 176	122 227
<i>Tingkat Partisipasi Angkatan Kerja (TPAK) Labor Force Participate Rate (LFPR)</i>	79,76	54,13	67,14
<i>Tingkat Pengangguran Terbuka (TPT) Open Unemployment Rate (OUR)</i>	4,36	2,60	3,66

Sumber/Source: BPS Kabupaten Boalemo/ BPS-Statistics of Boalemo Regency

Tabel 3.2.2
Table

Penduduk Berumur 15 Tahun ke Atas Menurut Pendidikan Tertinggi yang Ditamatkan dan Jenis Kegiatan Selama Seminggu yang Lalu di Kabupaten Boalemo, 2020
Population 15 Years of Age and Over by Educational Attainment and Type of Activity During the Previous Week in Boalemo Regency, 2020

Pendidikan Tertinggi yang Ditamatkan ¹ <i>Educational Attainment¹</i>	Angkatan Kerja/Economically Active			Persentase Bekerja terhadap Angkatan Kerja <i>Percentage of Working to Economically Active</i>
	Bekerja <i>Working</i>	Pengangguran ² <i>Unemployment²</i>	Jumlah Angkatan Kerja <i>Total of Economically Active</i>	
(1)	(2)	(3)	(4)	(5)
0	45 412	850	46 262	98,16
1	9 350	614	9 964	93,84
2	15 250	1 369	16 619	91,76
3	9 049	173	9 222	98,12
Jumlah/Total	79 061	3 006	82 067	96,34

Lanjutan Tabel/*Continued Table 3.2.2*

Pendidikan Tertinggi yang Ditamatkan¹ <i>Educational Attainment¹</i>	Bukan Angkatan Kerja <i>Not Economically Active</i>	Jumlah Total	Persentase Angkatan Kerja terhadap Penduduk Usia Kerja <i>Percentage of Economically Active to Working Age Population</i>
(1)	(6)	(7)	(8)
0	21 408	67 670	68,36
1	9 665	19 629	50,76
2	8 232	24 851	66,87
3	855	10 077	91,52
Jumlah/Total	40 160	122 227	67,14

- Catatan/Note:
- ¹ 0. ≤ Sekolah Dasar (SD)/≤ *Primary School*
 1. Sekolah Menengah Pertama/*Junior High School*
 2. Sekolah Menengah Atas/*Senior High School*
 3. Perguruan Tinggi/*Collage*
 - ² 1. Mencari pekerjaan/*Looking for work*
 2. Mempersiapkan usaha/*Establishing a new business/firm*
 3. Merasa tidak mungkin mendapat pekerjaan/*Hopeless of job*
 4. Sudah punya pekerjaan tetapi belum mulai bekerja/*Have a job in future start*

Sumber/Source: BPS, Survei Angkatan Kerja Nasional (Sakernas) Agustus/BPS-Statistics Indonesia, August National Labor Force Survey

Tabel 3.2.3
Table

Jumlah Penduduk Berumur 15 Tahun Keatas yang Bekerja Seminggu yang lalu Menurut Status Kedudukan pada Pekerjaan Utama dan Jenis Kelamin di Kabupaten Boalemo, 2020
Population Aged 15 Years and Over Who are Employed in the Last Week by Job Status and Sex in Boalemo Regency, 2020

Status Kedudukan <i>Job Status</i>	Jenis Kelamin/ Sex		Jumlah <i>Total</i>
	Laki-laki <i>Male</i>	Perempuan <i>Female</i>	
(1)	(2)	(3)	(4)
Berusaha Sendiri <i>Own account worker</i>	9 687	3 086	12 773
Berusaha dibantu buruh tidak tetap/buruh tidak dibayar <i>Employer assisted by temporary worker/unpaid worker</i>	14 344	5 679	20 023
Berusaha dibantu buruh tetap/buruh dibayar <i>Employer assisted by permanent worker/paid worker</i>	290	189	479
Buruh/Karyawan/Pegawai/ <i>Employee</i>	10 807	11 413	22 220
Pekerja bebas <i>Casual worker</i>	6 755	2 490	9 245
Pekerja keluarga/tak dibayar <i>Family worker/unpaid worker</i>	5 452	8 869	14 321
Jumlah/Total	47 335	31 726	79 061

Sumber/Source: BPS Kabupaten Boalemo/ BPS-Statistics of Boalemo Regency

Tabel 3.2.4 **Jumlah Penduduk Berumur 15 Tahun Keatas yang Bekerja Seminggu yang lalu Menurut Lapangan Usaha dan Jenis Kelamin di Kabupaten Boalemo, 2020**
Table 3.2.4 **Population Aged 15 Years and Over Who are Employed in the Last Week by Business Field and Sex in Boalemo Regency, 2020**

Lapangan Usaha/ <i>Business Field</i>	Jenis Kelamin/ <i>Sex</i>		Jumlah <i>Total</i>
	Laki-laki <i>Male</i>	Perempuan <i>Female</i>	
(1)	(2)	(3)	(4)
Pertanian/ <i>Agriculture</i>	27 350	10 620	37 970
Manufaktur/ <i>Industries</i>	7 348	1 888	9 236
Jasa/ <i>Services</i>	12 637	19 218	31 855
Jumlah/<i>Total</i>	47 335	31 726	79 061

Sumber/Source: BPS Kabupaten Boalemo/ *BPS-Statistics of Boalemo Regency*

4

SOSIAL DAN KESEJAHTERAAN RAKYAT
SOCIAL AND WELFARE

PERSENTASE **PENDUDUK MISKIN** DI
KABUPATEN BOALEMO

ADALAH SEBESAR **18,57** PERSEN

Percentage of **Poor People** in **Boalemo Regency**
is **18,57** Percent



PENJELASAN TEKNIS**TECHNICAL NOTES**

- | | |
|--|---|
| <p>1. Tidak/belum pernah sekolah adalah mereka yang tidak pernah atau belum pernah terdaftar dan tidak pernah atau belum pernah aktif mengikuti pendidikan di suatu jenjang pendidikan formal. Termasuk juga yang tamat/belum tamat taman kanak-kanak tetapi tidak melanjutkan ke sekolah dasar.</p> | <p>1. <i>Not/never attending school is someone who has never attended or never been registered in a formal education, such as primary, secondary, and tertiary education. Those who just completed kindergarten are considered as never attended school.</i></p> |
| <p>2. Masih bersekolah adalah mereka yang terdaftar dan aktif mengikuti pendidikan formal dan nonformal (Paket A, B, atau C), baik pendidikan dasar, menengah maupun pendidikan tinggi. Bagi mahasiswa yang sedang cuti dianggap masih bersekolah.</p> | <p>2. <i>Attending school is condition of someone who is currently attending primary, secondary, or tertiary education, including package A, package B, or package C. College student who postpones his/her study is considered as attending school.</i></p> |
| <p>3. Tidak bersekolah lagi adalah mereka yang pernah terdaftar dan aktif mengikuti pendidikan di suatu jenjang pendidikan formal dan nonformal (Paket A, B, atau C), tetapi pada saat pencacahan tidak lagi terdaftar dan tidak aktif mengikuti pendidikan.</p> | <p>3. <i>Not attending school anymore is someone who had enrolled and participated in formal and non-formal education in the past including package A, package B, or package C, but currently does not attend school.</i></p> |
| <p>4. Tamat sekolah adalah menyelesaikan pelajaran yang ditandai dengan lulus ujian akhir pada kelas atau tingkat terakhir suatu jenjang pendidikan di sekolah negeri maupun swasta dengan mendapatkan tanda tamat belajar/ijazah. Seseorang yang belum mengikuti pelajaran</p> | <p>4. <i>Completed particular level of education is someone who has completed particular level of education in private or public school and accepting graduation certificate. Someone who has never attended the highest grade but passed the final exam is considered as completed particular level of</i></p> |

pada kelas tertinggi tetapi telah mengikuti ujian akhir dan lulus dianggap tamat sekolah.

5. Jenjang Pendidikan Formal terdiri atas pendidikan dasar, pendidikan menengah, dan pendidikan tinggi. Jenis pendidikan yang diajarkan mencakup pendidikan umum, kejuruan, akademik, profesi, vokasi, keagamaan, dan khusus.
 - a. Pendidikan Dasar berbentuk Sekolah Dasar (SD) dan Madrasah Ibtidaiyah (MI) atau bentuk lain yang sederajat serta Sekolah Menengah Pertama (SMP) dan Madrasah Tsanawiyah (MTs), atau bentuk lain yang sederajat.
 - b. Pendidikan Menengah berbentuk Sekolah Menengah Atas (SMA), Madrasah Aliyah (MA), Sekolah Menengah Kejuruan (SMK), dan Madrasah Aliyah Kejuruan (MAK), atau bentuk lain yang sederajat.
 - c. Pendidikan Tinggi merupakan jenjang pendidikan setelah pendidikan menengah yang mencakup program pendidikan diploma, sarjana, magister, spesialis, dan doktor yang diselenggarakan oleh perguruan tinggi. Perguruan tinggi dapat berbentuk akademi, politeknik, sekolah tinggi, institut, atau universitas.
6. Rumah Sakit adalah tempat pemeriksaan dan perawatan

education.

5. *The Formal Education Level consists of primary education, secondary education, and high education. The kind of education that taught consists of general education, vocational, academic, professional, religious, and specific education.*
 - a. *The Primary Education consists of Elementary School and Islamic Elementary School or other equivalent forms and Junior High School and MTs, or other equivalent forms.*
 - b. *The Secondary Education consists of the senior high school, MA, Vocational School, and Vocational Madrasah Aliyah, or other equivalent forms.*
 - c. *The High Education consists of the education level after the secondary education that consists of diplomas, bachelor, master, specialist, and doctoral degrees that are held by the college. The colleges can be academy, polytechnic, high school, institute, or university.*
6. *Hospital is a place for health check, usually controlled/supervised by*

kehatan, biasanya berada di bawah pengawasan dokter/tenaga medis, yang melayani penderita yang sakit untuk berobat rawat jalan atau rawat inap.

doctors/medical personnel to serve the ill patients to get outpatient or inpatient treatment services.

7. Rumah Bersalin adalah sarana pelayanan kesehatan dengan izin sebagai rumah bersalin, dilengkapi pelayanan pemeriksaan kehamilan, persalinan serta pemeriksaan ibu dan anak yang berada di bawah pengawasan bidan senior.
 8. Poliklinik adalah sarana kesehatan yang dipakai untuk pelayanan berobat jalan, biasanya berada di bawah pengawasan dokter/tenaga medis.
 9. Puskesmas (Pusat Kesehatan Masyarakat) adalah unit pelaksana teknis dinas kesehatan kabupaten/kota yang mempunyai fungsi utama sebagai penyelenggara pelayanan kesehatan tingkat pertama. Wilayah kerja puskesmas maksimal adalah satu kecamatan dan untuk dapat menjangkau wilayah kerjanya, puskesmas mempunyai jaringan pelayanan yang meliputi unit Puskesmas Pembantu (Pustu), unit Puskesmas Keliling (Puskel), dan unit bidan desa/komunitas (Peraturan Menteri Kesehatan RI No. 75 Tahun 2014 Tentang Pusat Kesehatan Masyarakat).
7. *Maternity House is health care facility with a license as a maternity house, equipped with prenatal care, childbirth and examination of mothers and children which is under the supervision of a senior midwife.*
 8. *Polyclinic is a health facility in which to get outpatient services, usually under the control of doctor/medical personnel.*
 9. *Public Health Center is technical implementation unit of regency health department that have the primary function as a first-level health care providers. The working area standard of public health center is one district and to reach their working areas, public health centers have a service network covering subsidiary of public health center, mobile public health center units, and midwife units (Regulation of the Minister of Health of Indonesia Number 75 Year 2014 about Public Health Center).*

10. Apotek adalah suatu tempat tertentu yang digunakan untuk melakukan pekerjaan kefarmasian, dan penyaluran/ penjualan obat atau bahan farmasi dan perbekalan kesehatan lainnya kepada masyarakat yang dikelola oleh tenaga apoteker (Peraturan Menteri Kesehatan RI No. 1332 Tahun 2002 Tentang Perubahan Atas Peraturan Menteri Kesehatan RI No. 922/MENKES/PER/X/1993 Tentang Ketentuan dan Tata Cara Pemberian Izin Apotek).
11. Imunisasi adalah memasukkan kuman atau racun penyakit tertentu yang sudah dilemahkan (vaksin) ke dalam tubuh dengan cara disuntik atau diminum (diteteskan dalam mulut) dengan maksud agar terjadi kekebalan tubuh terhadap penyakit tersebut.
12. Angka penemuan kasus tuberkulosis adalah jumlah kasus baru tuberkulosis (TB) dan kasus TB yang didiagnosis kambuh yang diobati dalam program penanggulangan TB nasional dan dilaporkan kepada WHO, dibagi dengan perkiraan WHO terhadap jumlah kasus insiden tuberkulosis pada tahun yang sama, dinyatakan sebagai persentase.
13. BCG (Bacillus Calmette Guerin) merupakan vaksinasi untuk mencegah penyakit TBC,
10. *Pharmacy is a specific place that is used for pharmaceutical jobs, and distribution/sale of drugs/ pharmaceuticals and other medical supplies to people that are administered by trained pharmacist (Regulation of the Minister of Health of Indonesia Number 1332 Year 2002 about the Changes of Regulation of the Minister of Health of Indonesia Number 922/MENKES/PER/X/1993 about Pro-vision and Procedures for Administration of Licensed Pharmacies).*
11. *Immunization is putting enervated microbe of a certain disease into human body by injection or drinking (dropping into mouth) to make the body immune to that disease.*
12. *The case detection rate for all forms of tuberculosis is the number of new and replase tuberculosis cases diagnosed and treated in national tuberculosis control programmes and notified to WHO, divided by WHO's estimate of the number of incident tuberculosis cases for the same year, expressed as a percentage.*
13. *BCG (Bacillus Calmette Guerin) is a vaccine to prevent TBC disease, given to newborns or children, by*

diberikan pada bayi baru lahir atau anak, dengan suntikan pada kulit pangkal lengan atas. Bekas suntikan kemudian akan membentuk tonjolan kecil jaringan parut pada kulit lengan atas. Suntikan BCG diberikan kepada anak sebanyak 1 kali.

injection at the base of the skin of the upper arm. Injection site will form little bumps of scar tissue in the skin of the upper arm. BCG injections given to children 1 times.

14. DPT (Difteri, Pertusis, Tetanus) merupakan vaksin untuk mencegah penyakit Difteri, Pertusis, dan Tetanus yang diberikan pada bayi berumur 3 bulan ke atas, dengan suntikan pada paha, diulang 1 bulan dan 2 bulan kemudian, sehingga suntikan imunisasi DPT lengkap pada balita berjumlah 3 kali (kadang-kadang selang waktu antar suntikan bisa lebih dari 1 bulan).
 15. Luas lantai adalah luas lantai yang ditempati dan digunakan untuk keperluan sehari-hari (sebatas atap).
 16. Air leding adalah sumber air yang berasal dari air yang telah melalui proses penjernihan dan penyehatan sebelum dialirkan kepada konsumen melalui instalasi berupa saluran air. Sumber air ini biasanya diusahakan oleh PAM/PDAM/BPAM. Termasuk dalam hal ini air leding yang didapat secara eceran.
14. *DPT (Diphtheria, Pertussis, Tetanus) is a vaccine to prevent the diphtheria, pertussis, and tetanus disease, given to infants aged 3 months and above, with a shot in the thigh, repeated one month and two months later, so that the complete DPT immunization shots at toddler totaling 3 times (sometimes the time interval between injections can be more than 1 month).*
 15. *Floor area is the total area which is occupied and utilized daily.*
 16. *Pipe water is a water source that comes from water that has been through a process of purification and sanitation before distribute to consumers through an instalation of water lines. This water source is usually distributed by PAM/PDAM/BPAM. This include a pipe water that sold at retail.*

17. Sumur terlindung adalah air yang berasal dari dalam tanah yang digali dan lingkaran sumur tersebut dilindungi oleh tembok paling sedikit 0,8 meter di atas tanah dan 3 meter ke bawah tanah, serta ada lantai semen sejauh 1 meter dari lingkaran sumur.
18. Status penguasaan bangunan tempat tinggal milik sendiri adalah jika tempat tinggal tersebut pada waktu pencacahan betul-betul sudah milik kepala rumah tangga atau salah seorang anggota rumah tangga. Rumah yang dibeli secara angsuran melalui kredit bank atau rumah dengan status sewa beli dianggap rumah milik sendiri.
19. Peristiwa tindak pidana yang dilaporkan ialah setiap peristiwa yang diterima kepolisian dari laporan masyarakat, atau peristiwa dimana pelakunya tertangkap tangan oleh kepolisian.
20. Jumlah tindak pidana menggambarkan jumlah kasus tindak pidana yang terjadi pada kurun waktu tertentu.
21. Untuk mengukur kemiskinan, BPS menggunakan konsep kemampuan memenuhi kebutuhan dasar (basic needs approach). Dengan pendekatan ini, kemiskinan dipandang
17. *Protected wells is water that comes from the soil were excavated and the circumference of the well was protected by walls at least 0.8 meters above ground and 3 meters underground, and cement floor as far as 1 meter from the well circumference.*
18. *Own ownership property status is a status of dwelling occupied belongs to the head of household or one of the household member. Houses bought through bank credit or houses with leasing status were also categorized as an own property.*
19. *Reported crime incidence includes all criminal cases reported and received by police office, and all crimes caught by police.*
20. *Crime total refers to the number of criminal cases occurring during a given period.*
21. *To measure poverty, BPS-Statistics Indonesia has used the concept of basic needs approach. Therefore, poverty is viewed as economic inability to fulfill food and non-food basic needs which are measured*

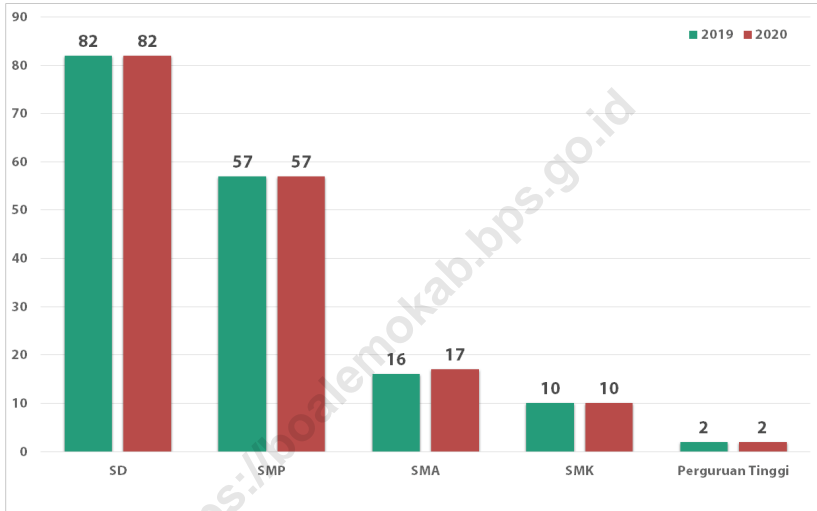
sebagai ketidakmampuan dari sisi ekonomi untuk memenuhi kebutuhan dasar makanan dan bukan makanan yang diukur dari sisi pengeluaran. Metode yang digunakan adalah menghitung Garis Kemiskinan (GK), yang terdiri dari dua komponen yaitu Garis Kemiskinan Makanan (GKM) dan Garis Kemiskinan Non-Makanan (GKNM). Penghitungan Garis Kemiskinan dilakukan secara terpisah untuk daerah perkotaan dan perdesaan.

by consumption/expenditure. The method used is calculating poverty line, which consists of two components that are Food Poverty Line (FPL) and Non-Food Poverty Line (NFPL). The poverty line was calculated separately for urban and rural areas.

22. Penduduk miskin adalah penduduk yang memiliki rata-rata pengeluaran per kapita per bulan di bawah Garis Kemiskinan.
23. Garis Kemiskinan Makanan (GKM) merupakan nilai pengeluaran kebutuhan minimum makanan yang disetarakan dengan 2.100 kkalori per kapita per hari. Garis Kemiskinan Non-Makanan (GKNM) adalah kebutuhan minimum untuk perumahan, sandang, pendidikan, kesehatan, dan kebutuhan dasar lainnya.
24. Ukuran Kemiskinan
- Head Count Index (HCI-P0) adalah persentase penduduk miskin yang berada di bawah Garis Kemiskinan (GK).
 - Indeks Kedalaman Kemiskinan (PovertyGapIndex-P1) merupakan ukuran rata-rata kesenjangan pengeluaran masing-masing
22. *A person whose expenditure per capita per month is below the poverty line is considered to be poor.*
23. *The Food Poverty Line refers to the daily minimum requirement of 2,100 kcal per capita per day. The Non-Food Poverty Line refers to the minimum requirement for household necessities for clothing, education, health, and other basic individual needs.*
24. *Poverty Measures*
- *Head Count Index (HCI-P0) simply measures the percentage of the population that is counted as poor, often denoted by P0.*
 - *Poverty Gap Index-P1 measures the extent to which individuals fall below the poverty line (the poverty gaps) as a proportion of*

- penduduk miskin terhadap garis kemiskinan. Semakin tinggi nilai indeks, semakin jauh rata-rata pengeluaran penduduk dari garis kemiskinan.
- Indeks Keparahan Kemiskinan (Poverty Severity Index-P2) memberikan gambaran mengenai penyebaran pengeluaran di antara penduduk miskin. Semakin tinggi nilai indeks, semakin tinggi ketimpangan pengeluaran di antara penduduk miskin.
25. Indeks Pembangunan Manusia (IPM) menjelaskan bagaimana penduduk dapat mengakses hasil pembangunan dalam memperoleh pendapatan, kesehatan, pendidikan dan sebagainya. IPM diperkenalkan oleh UNDP pada tahun 1990 dan dipublikasikan secara berkala dalam laporan tahunan Human Development Report (HDR). IPM dibentuk oleh 3 (tiga) dimensi dasar: Umur panjang dan hidup sehat; pengetahuan; dan standar hidup layak.
- the poverty line. Higher value of the index shows that the gap between average expenditure of the poor and the poverty line is wider.*
- *Poverty Severity Index-P2 describes inequality among the poor. This is simply a weighted sum of poverty gaps (as a proportion of the poverty line), where the weights are the proportionate poverty gaps themselves. Hence, by squaring the poverty gap index, the measure implicitly puts more weight on observations that fall well below the poverty line. Higher value of the index shows that inequality among the poor is higher.*
25. *The Human Development Index (HDI) explains how people can access development results in obtaining income, health, education and so forth. HDI was introduced by United Nations Development Programme (UNDP) in 1990 and published periodically in the annual report of the Human Development Report. HDI was formed by three basic dimensions: a long and healthy life; knowledge; and a decent standard of living.*

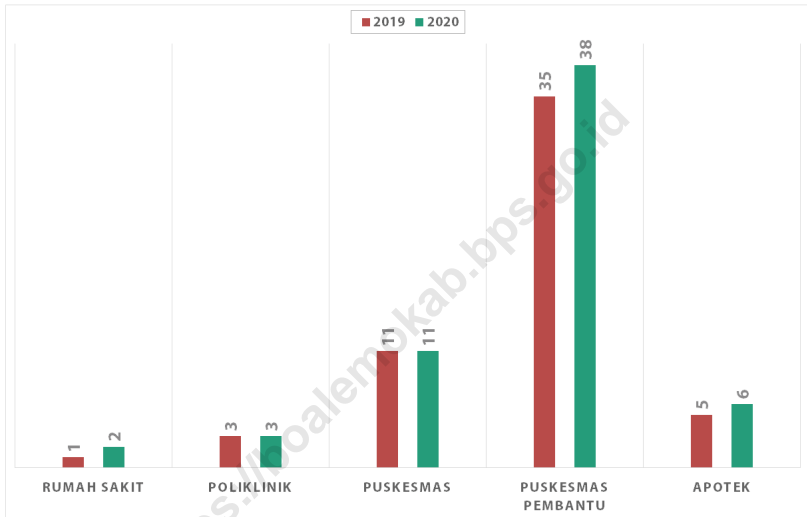
Gambar 4.1 Jumlah Desa¹/Kelurahan yang Memiliki Fasilitas Sekolah Menurut Tingkat Pendidikan di Kabupaten Boalemo, 2019–2020
Number of Villages¹ Having Educational Facilities by Educational Level in Boalemo Regency, 2019–2020



Catatan/Note: ¹ Desa pada tabel ini termasuk Unit Permukiman Transmigrasi (UPT) yang masih dibina oleh kementerian terkait dan nagari di Kabupaten/Kota Sumatera Barat/Villages in this table include Transmigration Settlement Unit which is still fostered by the relevant ministries and the nagari in the Province of Sumatera Barat

Sumber/Source: BPS, Pendataan Potensi Desa (Podes)/BPS-Statistics Indonesia, Village Potential Data Collecting

Gambar 4.2 Jumlah Desa¹/Kelurahan yang Memiliki Sarana Kesehatan di Kabupaten Boalemo, 2019–2020
Number of Villages¹ Having Health Facilities by Kinds in Boalemo Regency, 2019–2020



Catatan/Note: ¹ Desa pada tabel ini termasuk Unit Permukiman Transmigrasi (UPT) yang masih dibina oleh kementerian terkait dan nagari di Kabupaten/Kota Sumatera Barat/Villages in this table include Transmigration Settlement Unit which is still fostered by the relevant ministries and the nagari in the Province of Sumatera Barat

Sumber/Source: BPS, Pendataan Potensi Desa (Podes)/BPS-Statistics Indonesia, Village Potential Data Collecting

4.1 PENDIDIKAN EDUCATION

Tabel
Table 4.1.1

Jumlah Sekolah, Guru, dan Murid Taman Kanak-Kanak (TK) di Bawah Kementerian Pendidikan dan Kebudayaan Menurut Kecamatan di Kabupaten Boalemo, 2019/2020 dan 2020/2021
Number of Schools, Teachers, and Pupils in Kindergarten Under The Ministry of Education and Culture by Subdistrict in Boalemo Regency, 2019/2020 and 2020/2021

Kecamatan Subdistrict	Sekolah/Schools					
	Negeri/Public		Swasta/Private		Jumlah/Total	
	2019/2020	2020/2021	2019/2020	2020/2021	2019/2020	2020/2021
(1)	(2)	(3)	(4)	(5)	(6)	(7)
Mananggu	1	1	11	11	12	12
Tilamuta	4	4	15	16	19	20
Dulupi	2	2	8	9	10	10
Botumoito	2	2	9	9	11	11
Paguyaman	2	2	27	28	29	28
Wonosari	8	8	7	11	15	19
Paguyaman Pantai	2	2	5	5	7	7
Boalemo	21	21	82	89	103	107

Lanjutan Tabel/*Continued Table 4.1.1*

Kecamatan Subdistrict	Guru ¹ /Teachers ¹					
	Negeri/Public		Swasta/Private		Jumlah/Total	
	2019/2020	2020/2021	2019/2020	2020/2021	2019/2020	2020/2021
(1)	(8)	(9)	(10)	(11)	(12)	(13)
Mananggu	5	5	23	24	28	29
Tilamuta	25	25	56	70	81	95
Dulupi	10	11	21	25	31	34
Botumoito	8	6	26	25	34	31
Paguyaman	9	10	87	90	96	95
Wonosari	33	34	23	40	56	74
Paguyaman Pantai	9	9	12	12	21	21
Boalemo	99	100	248	286	347	379

Lanjutan Tabel/*Continued Table 4.1.1*

Kecamatan Subdistrict	Murid/Pupils					
	Negeri/Public		Swasta/Private		Jumlah/Total	
	2019/2020	2020/2021	2019/2020	2020/2021	2019/2020	2020/2021
(1)	(14)	(15)	(16)	(17)	(18)	(19)
Mananggu	64	62	303	259	367	321
Tilamuta	272	174	722	686	994	860
Dulupi	76	73	273	347	349	380
Botumoito	95	67	260	252	355	319
Paguyaman	133	115	858	885	991	948
Wonosari	272	322	235	409	507	731
Paguyaman Pantai	97	87	159	140	256	227
Boalemo	1 009	900	2 810	2 978	3 819	3786

Catatan/Note: ¹ Jumlah guru termasuk kepala sekolah dan guru/*The total of teachers including headmaster and teacher*
 Sumber/Source: Dinas Pendidikan, Kepemudaan dan Olahraga Kabupaten Boalemo, Data Semester Ganjil/*Regional Office of Educations, Youth and Sports, Odd Semester Data*

Tabel
Table 4.1.2

**Jumlah Sekolah, Guru, dan Murid Raudatul Athfal (RA)
di Bawah Kementerian Agama Menurut Kecamatan di
Kabupaten Boalemo, 2018/2019 dan 2019/2020**
*Number of Schools, Teachers, and Pupils in Raudatul Athfal
(RA) Under The Ministry of Religious Affairs by Subdistrict in
Boalemo Regency, 2018/2019 and 2019/2020*

Kecamatan Subdistrict	Sekolah/Schools		Guru/Teachers		Murid/Pupils	
	2018/2019	2019/2020	2018/2019	2019/2020	2018/2019	2019/2020
(1)	(2)	(3)	(4)	(5)	(6)	(7)
Mananggu	...	1	...	2	...	24
Tilamuta	...	1	...	6	...	55
Dulupi	...	–	...	–	...	–
Botumoito	...	–	...	–	...	–
Paguyaman	...	3	...	7	...	70
Wonosari	...	–	...	–	...	–
Paguyaman Pantai	...	–	...	–	...	–
Boalemo	5	5	13	15	116	149

Sumber/Source: Kementerian Agama, Data Semester Ganjil/Ministry of Religious Affairs, Odd Semester Data

Tabel
Table 4.1.3

Jumlah Sekolah, Guru, dan Murid Sekolah Dasar (SD) di Bawah Kementerian Pendidikan dan Kebudayaan Menurut Kecamatan di Kabupaten Boalemo, 2019/2020 dan 2020/2021
Number of Schools, Teachers, and Pupils in Primary Schools Under The Ministry of Education and Culture by Subdistrict in Boalemo Regency, 2019/2020 and 2020/2021

Kecamatan Subdistrict	Sekolah/Schools					
	Negeri/Public		Swasta/Private		Jumlah/Total	
	2019/2020	2020/2021	2019/2020	2020/2021	2019/2020	2020/2021
(1)	(2)	(3)	(4)	(5)	(6)	(7)
Manunggu	13	13	...	–	13	13
Tilamuta	17	17	...	–	17	17
Dulupi	19	19	...	–	19	19
Botumoito	16	15	...	–	16	15
Paguyaman	30	30	...	–	30	30
Wonosari	31	29	...	1	31	30
Paguyaman Pantai	9	9	...	–	9	9
Boalemo	135	132	...	1	135	133

Lanjutan Tabel/Continued Table 4.1.3

Kecamatan Subdistrict	Guru ¹ /Teachers ¹					
	Negeri/Public		Swasta/Private		Jumlah/Total	
	2019/2020	2020/2021	2019/2020	2020/2021	2019/2020	2020/2021
(1)	(8)	(9)	(10)	(11)	(12)	(13)
Manunggu	120	134	...	–	120	134
Tilamuta	200	221	...	–	200	221
Dulupi	165	175	...	–	165	175
Botumoito	146	154	...	–	146	154
Paguyaman	276	291	...	–	276	291
Wonosari	269	291	...	4	269	295
Paguyaman Pantai	79	80	...	–	79	80
Boalemo	1 255	1 346	...	4	1 255	1 350

Lanjutan Tabel/*Continued Table* 4.1.3

Kecamatan Subdistrict	Murid/Pupils					
	Negeri/Public		Swasta/Private		Jumlah/Total	
	2019/2020	2020/2021	2019/2020	2020/2021	2019/2020	2020/2021
(1)	(14)	(15)	(16)	(17)	(18)	(19)
Manunggu	1 367	1 331	...	–	1 367	1 331
Tilamuta	2 714	2 622	...	–	2 714	2 622
Dulupi	1 896	1 764	...	–	1 896	1 764
Botumoito	1 646	1 562	...	–	1 646	1 562
Paguyaman	3 271	3 135	...	–	3 271	3 135
Wonosari	3 127	3 010	...	31	3 127	3 041
Paguyaman Pantai	886	872	...	–	886	872
Boalemo	14 907	14 296	...	31	14 907	14 327

Catatan/Note: ¹ Jumlah guru termasuk kepala sekolah dan guru/*The total of teachers including headmaster and teacher*

Sumber/Source: Kementerian Pendidikan dan Kebudayaan, Data Semester Ganjil/*Ministry of Educations and Culture, Odd Semester Data*

Tabel
Table 4.1.4**Jumlah Sekolah, Guru, dan Murid Madrasah Ibtidaiyah (MI) di Bawah Kementerian Agama Menurut Kecamatan Menurut Kecamatan di Kabupaten Boalemo, 2018/2019 dan 2019/2020****Number of Schools, Teachers, and Pupils in Madrasah Ibtidaiyah (MI) Under The Ministry of Religious Affairs by Subdistrict in Boalemo Regency, 2018/2019 and 2019/2020**

Kecamatan Subdistrict	Sekolah/Schools					
	Negeri/Public		Swasta/Private		Jumlah/Total	
	2018/2019	2019/2020	2018/2019	2019/2020	2018/2019	2019/2020
(1)	(2)	(3)	(4)	(5)	(6)	(7)
Manunggu	...	–	...	1	...	1
Tilamuta	...	–	...	3	...	3
Dulupi	...	–	...	2	...	2
Botumoito	...	–	...	1	...	1
Paguyaman	...	2	...	2	...	4
Wonosari	...	–	...	1	...	1
Paguyaman Pantai	...	–	...	1	...	1
Boalemo	...	2	...	11	13	13

Lanjutan Tabel/*Continued Table* 4.1.4

Kecamatan Subdistrict	Guru ¹ /Teachers ¹					
	Negeri/Public		Swasta/Private		Jumlah/Total	
	2018/2019	2019/2020	2018/2019	2019/2020	2018/2019	2019/2020
(1)	(8)	(9)	(10)	(11)	(12)	(13)
Mananggu	...	–	...	5	...	5
Tilamuta	...	–	...	30	...	30
Dulupi	...	–	...	12	...	12
Botumoito	...	–	...	3	...	3
Paguyaman	...	23	...	18	...	41
Wonosari	...	–	...	6	...	6
Paguyaman Pantai	...	–	...	3	...	3
Boalemo	...	23	...	77	110	100

Lanjutan Tabel/*Continued Table 4.1.4*

Kecamatan Subdistrict	Murid/Pupils					
	Negeri/Public		Swasta/Private		Jumlah/Total	
	2018/2019	2019/2020	2018/2019	2019/2020	2018/2019	2019/2020
(1)	(14)	(15)	(16)	(17)	(18)	(19)
Mananggu	...	–	...	89	...	89
Tilamuta	...	–	...	537	...	537
Dulupi	...	–	...	141	...	141
Botumoito	...	–	...	26	...	26
Paguyaman	...	336	...	171	...	507
Wonosari	...	–	...	57	...	57
Paguyaman Pantai	...	–	...	39	...	39
Boalemo	...	336	...	1 060	1 381	1 396

Catatan/Note: ¹ Jumlah guru termasuk kepala sekolah dan guru/*The total of teachers including headmaster and teacher*
 Sumber/Source: Kementerian Agama, Data Semester Ganjil/Ministry of Religious Affairs, Odd Semester Data

Tabel
Table 4.1.5

Jumlah Sekolah, Guru, dan Murid Sekolah Menengah Pertama (SMP) di Bawah Kementerian Pendidikan dan Kebudayaan Menurut Kecamatan di Kabupaten Boalemo, 2019/2020 dan 2020/2021
Number of Schools, Teachers, and Pupils in Lower Secondary Schools Under The Ministry of Education and Culture by Subdistrict in Boalemo Regency, 2019/2020 and 2020/2021

Kecamatan Subdistrict	Sekolah/Schools					
	Negeri/Public		Swasta/Private		Jumlah/Total	
	2019/2020	2020/2021	2019/2020	2020/2021	2019/2020	2020/2021
(1)	(2)	(3)	(4)	(5)	(6)	(7)
Manunggu	4	4	–	–	4	4
Tilamuta	6	6	–	–	6	6
Dulupi	9	9	–	–	9	9
Botumoito	6	6	–	–	6	6
Paguyaman	12	12	1	1	13	13
Wonosari	12	12	–	1	12	13
Paguyaman Pantai	6	6	–	–	6	6
Boalemo	55	55	1	2	56	57

Lanjutan Tabel/Continued Table 4.1.5

Kecamatan Subdistrict	Guru ¹ /Teachers ¹					
	Negeri/Public		Swasta/Private		Jumlah/Total	
	2019/2020	2020/2021	2019/2020	2020/2021	2019/2020	2020/2021
(1)	(8)	(9)	(10)	(11)	(12)	(13)
Manunggu	53	57	–	–	53	57
Tilamuta	105	107	–	–	105	107
Dulupi	101	107	–	–	101	107
Botumoito	78	89	–	–	78	89
Paguyaman	148	156	6	6	154	162
Wonosari	126	143	–	6	126	149
Paguyaman Pantai	64	64	–	–	64	64
Boalemo	675	723	6	12	681	735

Lanjutan Tabel/*Continued Table 4.1.5*

Kecamatan Subdistrict	Murid/Pupils					
	Negeri/Public		Swasta/Private		Jumlah/Total	
	2019/2020	2020/2021	2019/2020	2020/2021	2019/2020	2020/2021
(1)	(14)	(15)	(16)	(17)	(18)	(19)
Mananggu	519	488	–	–	519	488
Tilamuta	1 005	936	–	–	1 005	936
Dulupi	672	654	–	–	672	654
Botumoito	712	698	–	–	712	698
Paguyaman	1 452	1 346	77	74	1 529	1 420
Wonosari	1 249	1 180	–	55	1 249	1 235
Paguyaman Pantai	434	397	–	–	434	397
Boalemo	6 043	5 699	77	129	6 120	5 828

Catatan/Note: ¹ Jumlah guru termasuk kepala sekolah dan guru/*The total of teachers including headmaster and teacher*

Sumber/Source: Kementerian Pendidikan dan Kebudayaan, Data Semester Ganjil/*Ministry of Educations and Culture, Odd Semester Data*

Tabel
Table 4.1.6

Jumlah Sekolah, Guru, dan Murid Madrasah Tsanawiyah (MTs) di Bawah Kementerian Agama Menurut Kecamatan di Kabupaten Boalemo, 2018/2019 dan 2019/2020
Number of Schools, Teachers, and Pupils in Madrasah Tsanawiyah (MTs) Under The Ministry of Religious Affairs by Subdistrict in Boalemo Regency, 2018/2019 and 2019/2020

Kecamatan Subdistrict	Sekolah/Schools					
	Negeri/Public		Swasta/Private		Jumlah/Total	
	2018/2019	2019/2020	2018/2019	2019/2020	2018/2019	2019/2020
(1)	(2)	(3)	(4)	(5)	(6)	(7)
Mananggu	...	–	...	1	...	1
Tilamuta	...	1	...	1	...	2
Dulupi	...	–	...	1	...	1
Botumoito	...	–	...	1	...	1
Paguyaman	...	1	...	1	...	2
Wonosari	...	–	...	2	...	2
Paguyaman Pantai	...	–	...	–	...	–
Boalemo	...	2	...	7	9	9

Lanjutan Tabel/Continued Table 4.1.6

Kecamatan Subdistrict	Guru ¹ /Teachers ¹					
	Negeri/Public		Swasta/Private		Jumlah/Total	
	2018/2019	2019/2020	2018/2019	2019/2020	2018/2019	2019/2020
(1)	(8)	(9)	(10)	(11)	(12)	(13)
Manangu	...	–	...	11	...	11
Tilamuta	...	36	...	19	...	55
Dulupi	...	–	...	5	...	5
Botumoito	...	–	...	16	...	16
Paguyaman	...	21	...	4	...	25
Wonosari	...	–	...	18	...	18
Paguyaman Pantai	...	–	...	–	...	–
Boalemo	...	57	...	73	155	130

Lanjutan Tabel/Continued Table 4.1.6

Kecamatan Subdistrict	Murid/Pupils					
	Negeri/Public		Swasta/Private		Jumlah/Total	
	2018/2019	2019/2020	2018/2019	2019/2020	2018/2019	2019/2020
(1)	(14)	(15)	(16)	(17)	(18)	(19)
Manunggu	...	–	...	147	...	147
Tilamuta	...	534	...	336	...	870
Dulupi	...	–	...	125	...	125
Botumoito	...	–	...	67	...	67
Paguyaman	...	266	...	187	...	453
Wonosari	...	–	...	155	...	155
Paguyaman Pantai	...	–	...	–	...	–
Boalemo	...	800	...	1 017	1 846	1 817

Catatan/Note: ¹ Jumlah guru termasuk kepala sekolah dan guru/The total of teachers including headmaster and teacher
 Sumber/Source: Kementerian Agama, Data Semester Ganjil/Ministry of Religious Affairs, Odd Semester Data

Tabel
Table 4.1.7

Jumlah Sekolah, Guru, dan Murid Sekolah Menengah Atas (SMA) di Bawah Kementerian Pendidikan dan Kebudayaan Menurut Kecamatan di Kabupaten Boalemo, 2019/2020 dan 2020/2021
Number of Schools, Teachers, and Pupils in Upper Secondary Schools Under The Ministry of Education and Culture by Subdistrict in Boalemo Regency, 2019/2020 and 2020/2021

Kecamatan Subdistrict	Sekolah/Schools					
	Negeri/Public		Swasta/Private		Jumlah/Total	
	2019/2020	2020/2021	2019/2020	2020/2021	2019/2020	2020/2021
(1)	(2)	(3)	(4)	(5)	(6)	(7)
Manangu	1	1	1	1
Tilamuta	2	2	2	2
Dulupi	1	1	1	1
Botumoito	1	1	1	1
Paguyaman	2	2	2	2
Wonosari	2	3	2	3
Paguyaman Pantai	1	1	1	1
Boalemo	10	11	10	11

Lanjutan Tabel/Continued Table 4.1.7

Kecamatan Subdistrict	Guru ¹ /Teachers ¹					
	Negeri/Public		Swasta/Private		Jumlah/Total	
	2019/2020	2020/2021	2019/2020	2020/2021	2019/2020	2020/2021
(1)	(8)	(9)	(10)	(11)	(12)	(13)
Mananggu	28	26	28	26
Tilamuta	78	81	78	81
Dulupi	25	24	25	24
Botumoito	34	33	34	33
Paguyaman	56	60	56	60
Wonosari	44	51	44	51
Paguyaman Pantai	20	20	20	20
Boalemo	285	295	285	295

Lanjutan Tabel/*Continued Table* 4.1.7

Kecamatan Subdistrict	Murid/Pupils					
	Negeri/Public		Swasta/Private		Jumlah/Total	
	2019/2020	2020/2021	2019/2020	2020/2021	2019/2020	2020/2021
(1)	(14)	(15)	(16)	(17)	(18)	(19)
Manangu	403	391	403	391
Tilamuta	1 015	1 001	1 015	1 001
Dulupi	268	266	268	266
Botumoto	422	470	422	470
Paguyaman	917	976	917	976
Wonosari	649	767	649	767
Paguyaman Pantai	226	229	226	229
Boalemo	3 900	4 100	3 900	4 100

Catatan/Note: ¹ Jumlah guru termasuk kepala sekolah dan guru/*The total of teachers including headmaster and teacher*

Sumber/Source: Kementerian Pendidikan dan Kebudayaan, Data Semester Ganji/*Ministry of Educations and Culture, Odd Semester Data*

Tabel
Table 4.1.8

Jumlah Sekolah, Guru, dan Murid Sekolah Menengah Kejuruan (SMK) di Bawah Kementerian Pendidikan dan Kebudayaan Menurut Kecamatan di Kabupaten Boalemo, 2019/2020 dan 2020/2021
Number of Schools, Teachers, and Pupils in Vocational High Schools Under The Ministry of Education and Culture by Subdistrict in Boalemo Regency, 2019/2020 and 2020/2021

Kecamatan Subdistrict	Sekolah/Schools					
	Negeri/Public		Swasta/Private		Jumlah/Total	
	2019/2020	2020/2021	2019/2020	2020/2021	2019/2020	2020/2021
(1)	(2)	(3)	(4)	(5)	(6)	(7)
Manangu	1	1	1	1
Tilamuta	1	1	1	1
Dulupi	1	1	1	1
Botumoito	1	1	1	1
Paguyaman	3	3	3	3
Wonosari	2	2	2	2
Paguyaman Pantai	1	1	1	1
Boalemo	10	10	10	10

Lanjutan Tabel/*Continued Table* 4.1.8

Kecamatan <i>Subdistrict</i>	Guru ¹ / <i>Teachers</i> ¹					
	Negeri/ <i>Public</i>		Swasta/ <i>Private</i>		Jumlah/ <i>Total</i>	
	2019/2020	2020/2021	2019/2020	2020/2021	2019/2020	2020/2021
(1)	(8)	(9)	(10)	(11)	(12)	(13)
Mananggu	26	28	26	28
Tilamuta	60	62	60	62
Dulupi	15	14	15	14
Botumoito	13	13	13	13
Paguyaman	81	81	81	81
Wonosari	55	52	55	52
Paguyaman Pantai	21	20	21	20
Boalemo	271	270	271	270

Lanjutan Tabel/*Continued Table 4.1.8*

Kecamatan Subdistrict	Murid/Pupils					
	Negeri/Public		Swasta/Private		Jumlah/Total	
	2019/2020	2020/2021	2019/2020	2020/2021	2019/2020	2020/2021
(1)	(14)	(15)	(16)	(17)	(18)	(19)
Mananggu	137	111	137	111
Tilamuta	700	657	700	657
Dilupi	62	59	62	59
Botumoito	100	94	100	94
Paguyaman	801	846	801	846
Wonosari	476	441	476	441
Paguyaman Pantai	103	99	103	99
Boalemo	2 379	2 307	2 379	2 307

Catatan/Notes: ¹ 1 Guru yang mengajar di 2 sekolah atau lebih dihitung di masing-masing sekolah. Jumlah guru termasuk kepala sekolah dan guru/*The teacher who taught in two schools or more counted in every school. The total of teachers including headmaster and teacher*

Sumber/Source: Kementerian Pendidikan dan Kebudayaan, Sistem Data Pokok Pendidikan, Data Semester Ganjil Laporan Sampai dengan 2020/*Ministry of Educations and Culture, Basic Education Data System, Odd Semester Report Data Up To 2020*

Tabel
Table 4.1.9

**Jumlah Sekolah, Guru, dan Murid Madrasah Aliyah (MA)
di Bawah Kementerian Agama Menurut Kecamatan di
Kabupaten Boalemo, 2018/2019 dan 2019/2020**
*Number of Schools, Teachers, and Pupils in Madrasah Aliyah
(MA) Under the Ministry of Religious Affairs by Subdistrict in
Boalemo Regency, 2018/2019 and 2019/2020*

Kecamatan Subdistrict	Sekolah/Schools					
	Negeri/Public		Swasta/Private		Jumlah/Total	
	2018/2019	2019/2020	2018/2019	2019/2020	2018/2019	2019/2020
(1)	(2)	(3)	(4)	(5)	(6)	(7)
Mananggu	–	–	–	–	–	–
Tilamuta	1	1	1	1	2	2
Dulupi	–	–	–	–	–	–
Botumoito	–	–	–	–	–	–
Paguyaman	–	–	2	2	2	2
Wonosari	–	–	1	1	1	1
Paguyaman Pantai	–	–	–	–	–	–
Boalemo	1	1	4	4	5	5

Lanjutan Tabel/*Continued Table 4.1.9*

Kecamatan Subdistrict	Guru ¹ /Teachers ¹					
	Negeri/Public		Swasta/Private		Jumlah/Total	
	2018/2019	2019/2020	2018/2019	2019/2020	2018/2019	2019/2020
(1)	(8)	(9)	(10)	(11)	(12)	(13)
Manunggu	...	–	...	–	...	–
Tilamuta	...	32	...	15	...	47
Dulupi	...	–	...	–	...	–
Botumoito	...	–	...	–	...	–
Paguyaman	...	–	...	11	...	11
Wonosari	...	–	...	11	...	11
Paguyaman Pantai	...	–	...	–	...	–
Boalemo	41	32	39	37	80	69

Lanjutan Tabel/*Continued Table* 4.1.9

Kecamatan Subdistrict	Murid/Pupils					
	Negeri/Public		Swasta/Private		Jumlah/Total	
	2018/2019	2019/2020	2018/2019	2019/2020	2018/2019	2019/2020
(1)	(14)	(15)	(16)	(17)	(18)	(19)
Mananggu	...	–	...	–	...	–
Tilamuta	...	296	...	276	...	572
Dulupi	...	–	...	–	...	–
Botumoito	...	–	...	–	...	–
Paguyaman	...	–	...	126	...	126
Wonosari	...	–	...	69	...	69
Paguyaman Pantai	...	–	...	–	...	–
Boalemo	239	296	300	471	539	767

Sumber/*Source*: Kementerian Agama, Data Semester Ganjil/*Ministry of Religious Affairs, Odd Semester Data*

Tabel 4.1.10 Jumlah Desa¹/Kelurahan yang Memiliki Fasilitas Sekolah Menurut Kecamatan dan Tingkat Pendidikan di Kabupaten Boalemo, 2018–2020
Number of Villages¹ Having Educational Facilities by Subdistrict and Educational Level, 2018–2020

Kecamatan Subdistrict	SD Primary School		
	2018	2019	2020
(1)	(2)	(3)	(4)
Manunggu	9	9	9
Tilamuta	12	12	12
Dulupi	8	8	8
Botumoito	9	9	9
Paguyaman	21	21	21
Wonosari	15	15	15
Paguyaman Pantai	8	8	8
Boalemo	82	82	82

Lanjutan Tabel/*Continued Table* 4.1.10

Kecamatan <i>Subdistrict</i>	SMP <i>Junior High School</i>		
	2018	2019	2020
(1)	(5)	(6)	(7)
Mananggu	4	4	4
Tilamuta	8	8	8
Dulupi	7	7	7
Botumoito	7	7	7
Paguyaman	14	15	15
Wonosari	10	10	10
Paguyaman Pantai	6	6	6
Boalemo	56	57	57

Lanjutan Tabel/*Continued Table* 4.1.10

Kecamatan Subdistrict	SMA Senior High School		
	2018	2019	2020
(1)	(8)	(9)	(10)
Mananggu	1	2	2
Tilamuta	4	4	4
Dulupi	1	1	1
Botumoito	1	1	1
Paguyaman	3	4	4
Wonosari	3	3	4
Paguyaman Pantai	1	1	1
Boalemo	14	16	17

Lanjutan Tabel/*Continued Table* 4.1.10

Kecamatan <i>Subdistrict</i>	SMK <i>Vocational School</i>		
	2018	2019	2020
(1)	(11)	(12)	(13)
Mananggu	1	1	1
Tilamuta	1	1	1
Dulupi	1	1	1
Botumoito	1	1	1
Paguyaman	3	3	3
Wonosari	2	2	2
Paguyaman Pantai	1	1	1
Boalemo	10	10	10

Lanjutan Tabel/*Continued Table* 4.1.10

Kecamatan Subdistrict	Perguruan Tinggi University		
	2018	2019	2020
(1)	(14)	(15)	(16)
Manunggu	–	–	–
Tilamuta	2	2	2
Dulupi	–	–	–
Botumoito	–	–	–
Paguyaman	–	–	–
Wonosari	–	–	–
Paguyaman Pantai	–	–	–
Boalemo	2	2	2

Catatan/*Note*: ¹ Desa pada tabel ini termasuk Unit Permukiman Transmigrasi (UPT) yang masih dibina oleh kementerian terkait dan nagari di Kabupaten/Kota Sumatera Barat/*Villages in this table include Transmigration Settlement Unit which is still fostered by the relevant ministries and the nagari in the Province of Sumatera Barat*

Sumber/*Source*: BPS, Pendataan Potensi Desa (Podes)/ *BPS–Statistics Indonesia, Village Potential Data Collection*

Tabel
Table 4.1.11**Angka Partisipasi Murni (APM) dan Angka Partisipasi Kasar (APK) Menurut Jenjang Pendidikan di Kabupaten Boalemo, 2019 dan 2020**
Net Participation Rates and Gross Participation Rates by Educational Level in Boalemo Regency, 2019 and 2020

Jenjang Pendidikan Educational Level	Angka Partisipasi Murni (APM) Net Participation Rates		Angka Partisipasi Kasar (APK) Gross Participation Rates	
	2019	2020	2019	2020
(1)	(2)	(3)	(4)	(5)
SD/MI/Sederajat Primary School	98,63	98,76	114,73	114,33
SMP/MTs/Sederajat Lower Secondary School	69,96	67,86	85,00	78,29
SMA/SMK/MA/Sederajat Upper Secondary School	52,51	52,82	60,47	67,27

Sumber/Source: BPS, Survei Sosial Ekonomi Nasional (Susenas)/BPS-Statistics Indonesia, National Socioeconomic Survey

Tabel
Table 4.1.12

Persentase Penduduk Berumur 15 Tahun ke Atas yang Melek Huruf Menurut Kelompok Umur di Kabupaten Boalemo, 2019 dan 2020
Percentage of Literate People Aged 15 Years and Over by Age Group in Boalemo Regency, 2019 and 2020

Kelompok Umur <i>Age Group</i>	2019	2020
(1)	(2)	(3)
15–19	12,49	13,33
20–24	9,90	10,45
25–29	14,61	12,14
30–34	11,04	10,90
35–39	10,67	11,66
40–44	8,21	9,26
45–49	10,65	10,29
50+	22,43	21,96
Jumlah/Total	100,00	100,00
15–24	99,75	99,83
15–44	99,08	99,81
15+	97,95	98,91
45+	95,73	97,08

Catatan/Note: Perbedaan jumlah karena efek pembulatan angka/Difference in total due to rounding in statistics
Sumber/Source: BPS, Survei Sosial Ekonomi Nasional (Susenas)/BPS-Statistics Indonesia, National Socioeconomic Survey

4.2 KESEHATAN HEALTH

Tabel 4.2.1 **Jumlah Desa¹/Kelurahan yang Memiliki Sarana Kesehatan Menurut Kecamatan di Kabupaten Boalemo, 2018–2020**
Table 4.2.1 **Number of Villages¹ Having Health Facilities by Subdistrict, 2018–2020**

Kecamatan Subdistrict	Rumah Sakit Hospital		
	2018	2019	2020
(1)	(2)	(3)	(4)
Manangu	–	–	–
Tilamuta	1	1	1
Dulupi	–	–	–
Botumuito	–	–	–
Paguyaman	–	–	1
Wonosari	–	–	–
Paguyaman Pantai	–	–	–
Boalemo	1	1	2

Lanjutan Tabel/*Continued Table* 4.2.1

Kecamatan <i>Subdistrict</i>	Rumah Sakit Bersalin <i>Maternity Hospital</i>		
	2018	2019	2020
(1)	(5)	(6)	(7)
Mananggu	-	-	-
Tilamuta	-	-	-
Dulupi	-	-	-
Botumoito	-	-	-
Paguyaman	-	-	-
Wonosari	-	-	-
Paguyaman Pantai	-	-	-
Boalemo	-	-	-

Lanjutan Tabel/*Continued Table* 4.2.1

Kecamatan <i>Subdistrict</i>	Poliklinik <i>Polyclinic</i>		
	2018	2019	2020
(1)	(8)	(9)	(10)
Manunggu	-	1	1
Tilamuta	1	1	1
Dulupi	-	1	1
Botumoito	1	-	-
Paguyaman	-	-	-
Wonosari	-	-	-
Paguyaman Pantai	-	-	-
Boalemo	2	3	3

Lanjutan Tabel/*Continued Table 4.2.1*

Kecamatan Subdistrict	Puskesmas Public Health Center		
	2018	2019	2020
(1)	(11)	(12)	(13)
Mananggu	1	1	1
Tilamuta	1	1	1
Dulupi	2	2	2
Botumoito	1	1	1
Paguyaman	3	3	3
Wonosari	2	2	2
Paguyaman Pantai	1	1	1
Boalemo	11	11	11

Lanjutan Tabel/*Continued Table* 4.2.1

Kecamatan <i>Subdistrict</i>	Puskesmas Pembantu <i>Subsidiary of Public Health Center</i>		
	2018	2019	2020
(1)	(14)	(15)	(16)
Mananggu	3	1	3
Tilamuta	5	4	3
Dulupi	4	5	5
Botumoito	4	4	4
Paguyaman	9	7	7
Wonosari	9	10	12
Paguyaman Pantai	4	4	4
Boalemo	38	35	38

Lanjutan Tabel/*Continued Table 4.2.1*

Kecamatan Subdistrict	Apotek Pharmacy		
	2018	2019	2020
(1)	(17)	(18)	(19)
Manunggu	–	–	1
Tilamuta	2	3	3
Dulupi	–	–	–
Botumoito	–	–	–
Paguyaman	3	2	2
Wonosari	–	–	–
Paguyaman Pantai	–	–	–
Boalemo	5	5	6

Catatan/*Note*: ¹ Desa pada tabel ini termasuk Unit Permukiman Transmigrasi (UPT) yang masih dibina oleh kementerian terkait dan nagari di Kabupaten/Kota Sumatera Barat/*Villages in this table include Transmigration Settlement Unit which is still fostered by the relevant ministries and the nagari in the Province of Sumatera Barat*

Sumber/*Source*: BPS, Pendataan Potensi Desa (Podes)/BPS-Statistics Indonesia, Village Potential Data Collecting

Tabel
Table 4.2.2**Jumlah Tenaga Kesehatan Menurut Kecamatan di
Kabupaten Boalemo, 2020**
*Number of Medical Personnel by Subdistrict in Boalemo
Regency, 2020*

Kecamatan Subdistrict	Dokter Doctor	Perawat Nurse	Bidan Midwife	Farmasi Pharma- ceutical	Ahli Gizi Nutritionist
(1)	(2)	(3)	(4)	(5)	(6)
Mananggu	1	10	13	3	2
Tilamuta	2	11	14	2	5
Dulupi	3	14	14	4	6
Botumoito	1	15	16	2	3
Paguyaman	5	30	43	8	5
Wonosari	4	30	37	6	5
Paguyaman Pantai	1	11	13	1	2
Boalemo	17	121	150	26	28

Catatan/Note: Tenaga kesehatan tidak termasuk Rumah Sakit Tani Nelayan dan Rumah Sakit DR. Ir. Iwan Bokings/Medical Personnel in Tani Nelayan Hospital and DR. Ir. Iwan Bokings Hospital Not Included

Sumber/Source: Dinas Kesehatan Kabupaten Boalemo/Regional Office of Health of Boalemo Regency

Tabel 4.2.3 **Persentase Penduduk yang Mempunyai Keluhan Kesehatan Selama Sebulan Terakhir Menurut Kecamatan di Kabupaten Boalemo, 2015–2020**
Percentage of People Who Had Health Complaint During a Month Prior to The Survey by Subdistrict in Boalemo Regency, 2015–2020

Kecamatan Subdistrict	2015	2016	2017	2018	2019	2020
(1)	(2)	(3)	(4)	(5)	(6)	(7)
Manunggu
Tilamuta
Dulupi
Botumoito
Paguyaman
Wonosari
Paguyaman Pantai
Boalemo	34,75	27,19	32,16	32,77	31,74	30,77

Sumber/Source: BPS, Survei Sosial Ekonomi Nasional (Susenas)/BPS-Statistics Indonesia, National Socioeconomic Survey

Tabel
Table 4.2.4

Jumlah Rumah Sakit Umum, Rumah Sakit Khusus, Rumah Sakit/Rumah Bersalin, Puskesmas, Klinik/Balai Kesehatan, Posyandu, dan Polindes Menurut Kecamatan di Kabupaten Boalemo, 2019 dan 2020
Number of General Hospital, Special Hospital, Maternity Hospital and Public Health Center, Medical Clinic, Integrated Service Post, Village maternity Cottage by Subdistrict in Boalemo Regency, 2019 and 2020

Kecamatan Subdistrict	Rumah Sakit Umum General Hospital		Rumah Sakit Khusus Special Hospital	
	2019	2020	2019	2020
(1)	(2)	(3)	(4)	(5)
Mananggu	–	–	–	–
Tilamuta	1	1	–	–
Dulupi	–	–	–	–
Botumoito	–	–	–	–
Paguyaman	–	1	–	–
Wonosari	–	–	–	–
Paguyaman Pantai	–	–	–	–
Boalemo	1	2	–	–

Lanjutan Tabel/Continued Table 4.2.4

Kecamatan Subdistrict	Rumah Sakit Bersalin/ Rumah Bersalin Maternity Hospital		Puskesmas Public Health Center	
	2019	2020	2019	2020
(1)	(6)	(7)	(8)	(9)
Mananggu	–	–	1	1
Tilamuta	1	1	1	1
Dulupi	–	–	2	2
Botumoito	–	–	1	1
Paguyaman	2	1	3	3
Wonosari	2	1	2	2
Paguyaman Pantai	–	–	1	1
Boalemo	5	3	11	11

Lanjutan Tabel/*Continued Table 4.2.4*

Kecamatan Subdistrict	Klinik/Balai Kesehatan Medical Clinic		Posyandu Integrated Service Post		Polindes Village Maternity Cottage	
	2019	2020	2019	2020	2019	2020
(1)	(10)	(11)	(12)	(13)	(14)	(15)
Mananggu	–	–	11	11	2	2
Tilamuta	3	3	20	19	5	5
Dulupi	–	–	22	25	–	–
Botumoto	–	–	13	13	4	4
Paguyaman	–	–	39	37	2	2
Wonosari	–	–	26	26	4	4
Paguyaman Pantai	–	–	14	14	1	1
Boalemo	3	3	145	145	18	18

Sumber/*Source*: Dinas Kesehatan Kabupaten Boalemo/*Regional Office of Health of Boalemo Regency*

Tabel 4.2.5 Jumlah Dokter Umum, Spesialis dan Dokter Gigi di Sarana Pelayanan Kesehatan di Kabupaten Boalemo, 2020
Number of Phycisian, Specialist and Dentist in Health Care Facilities in Boalemo Regency, 2020

Unit Kerja Work Unit	Dokter Umum Physician	Dokter Spesialis Specialist	Dokter Gigi Dentist
(1)	(2)	(3)	(4)
Rumah Sakit Hospital	10	15	2
Puskesmas Public Health Center	17	–	9
Dinas Kesehatan Health Office of Regency	1	–	1
Sarana Kesehatan Lainnya Other Health Facilities	–	–	–
Jumlah	28	15	12

Sumber/Source: Dinas Kesehatan Kabupaten Boalemo/Regional Office of Health of Boalemo Regency

Tabel
Table 4.2.6

Banyaknya Kelahiran Menurut Penolong Kelahiran di Kabupaten Boalemo, 2016–2020
Number of Birth by Birth Attendant in Boalemo Regency, 2016–2020

Tahun Year	Penolong Kelahiran/Birth Attendant		Jumlah Total	Persentase Tenaga Kesehatan Percentage of Medical Worker (%)
	Tenaga Kesehatan ¹⁾ Medical Worker	Non Tenaga Kesehatan ²⁾ Non Medical Worker		
(1)	(2)	(3)	(4)	(5)
2016	2 466	42	2 508	98,33
2017	2 570	34	2 604	98,69
2018	2 675	30	2 705	98,89
2019	2 790	16	2 806	99,42
2020	2 598	13	2 611	99,50

Catatan/Note: 1) Dokter atau bidan/Physician or nurse

2) Dukun/Healer

Sumber/Source: Dinas Kesehatan Kabupaten Boalemo/Regional Office of Health of Boalemo Regency

Tabel 4.2.7 Jumlah Balita yang Pernah Mendapat Imunisasi Menurut Kecamatan dan Jenis Imunisasi di Kabupaten Boalemo, 2020
Number of Children Under 5 Years Old Who Have Ever Received Immunization Based on Subdistrict and Type of Immunization in Boalemo Regency, 2020

Kecamatan Subdistrict	Jenis Imunisasi/Types of Immunization			
	BCG	DPT 3 + HB 3	Polio 4	Campak
(1)	(2)	(3)	(4)	(5)
Manangu	138	101	115	157
Tilamuta	533	489	548	501
Dulupi	319	238	267	275
Botumoito	284	217	217	283
Paguyaman	597	466	483	515
Wonosari	480	469	469	391
Paguyaman Pantai	98	87	94	96
Boalemo	2 449	2 067	2 193	2 218

Sumber/Source: Dinas Kesehatan Kabupaten Boalemo/Regional Office of Health of Boalemo Regency

Tabel
Table 4.2.8**Jumlah Balita yang Mendapat Imunisasi Dasar Lengkap Menurut Kecamatan di Kabupaten Boalemo, 2017–2020**
Number of Children Under 5 Years Old Who Received Complete Immunization Based on Subdistrict in Boalemo Regency, 2017–2020

Kecamatan Subdistrict	Jenis Imunisasi/Types of Immunization			
	2017	2018	2019	2020
(1)	(2)	(3)	(4)	(5)
Manangu	232	242	273	157
Tilamuta	397	449	538	501
Dulupi	252	289	324	234
Botumoito	264	300	276	283
Paguyaman	590	515	471	416
Wonosari	410	494	563	474
Paguyaman Pantai	129	113	177	91
Boalemo	2 274	2 402	2 622	2 156

Sumber/Source: Dinas Kesehatan Kabupaten Boalemo/Regional Office of Health of Boalemo Regency

Tabel
Table 4.2.9

Jumlah Lahir, Bayi Berat Lahir Rendah (BBLR), BBLR Dirujuk, dan Balita Bergizi Buruk di Kabupaten Boalemo, 2016–2020
Number of Birth, Low Birth Weight Infants, Referenced Low Birth Weight Infants, and Malnourished Infants in Boalemo Regency, 2016–2020

Tahun Years	Bayi Lahir Birth	BBLR Low Birth Weight Infants		Balita Gizi Buruk Malnourished
		Jumlah Total	Dirujuk Referenced	
(1)	(2)	(3)	(4)	(5)
2016	2 471	138	29	42
2017	2 755	155	–	38
2018	2 688	198	96	34
2019	2 796	217	136	16
2020	2 594	211	106	58

Sumber/Source: Dinas Kesehatan Kabupaten Boalemo/Regional Office of Health of Boalemo Regency

Tabel
Table 4.2.10

Jumlah Kasus HIV/AIDS, DBD, Diare, Tuberkulosis, dan Malaria Menurut Kecamatan di Kabupaten Boalemo, 2020
Case Count of HIV/AIDS, DBD, Diarrhea, Tuberculosis, and Malaria in Each Subdistrict of Boalemo Regency, 2020

Kecamatan Subdistrict	HIV/AIDS	DBD	Diare¹	Tuberkulosis	Malaria
(1)	(2)	(3)	(4)	(5)	(6)
Mananggu	–	21	209	30	4
Tilamuta	1	3	615	54	–
Dulupi	–	–	249	26	–
Botumoito	2	–	106	33	–
Paguyaman	1	81	318	68	–
Wonosari	1	10	435	36	–
Paguyaman Pantai	–	37	89	15	2
Boalemo	5	152	2 021	262	6

Catatan/Note: ¹Jumlah kasus dihitung setiap kunjungan/Number of case counted by visit

Sumber/Source: Dinas Kesehatan Kabupaten Boalemo/Regional Office of Health of Boalemo Regency

Tabel 4.2.11 **Sepuluh Kasus Penyakit Terbanyak di Kabupaten Boalemo, 2020**
Table 4.2.11 **Ten Highest Prevalence Diseases in Boalemo Regency, 2020**

	Penyakit Disease	Banyaknya Kasus¹ Number of Cases
	(1)	(2)
1.	<i>Common Cold / Nasofaringitis Akut</i>	4 637
2.	<i>Essential (Primary) Hypertension</i>	4 332
3.	<i>Dyspepsia</i>	2 476
4.	<i>Noninsulin Dependen Diabetes Melitus</i>	1 742
5.	<i>TBC Paru dengan BTA +</i>	1 360
6.	<i>Hypertensive Heart Disease</i>	721
7.	<i>Myalgia</i>	644
8.	<i>Diare</i>	634
9.	<i>Influenza</i>	549
10.	<i>Dermatitis Kontak Alergi</i>	453

Catatan/Note: ¹Jumlah kasus dihitung per individu/Number of case counted per person

Sumber/Source: Dinas Kesehatan Kabupaten Boalemo/Regional Office of Health of Boalemo Regency

Tabel
Table 4.2.12

Jumlah Pasangan Usia Subur (PUS) dan Peserta KB Aktif Berdasarkan Jenis Kontrasepsi yang Digunakan Menurut Kecamatan di Kabupaten Boalemo, 2020
Number of Fertile-Aged Couple and Active Participants of KB by Type of Contraceptive Method Used in Each Subdistrict of Boalemo Regency, 2020

Kecamatan Subdistrict	Jumlah PUS Number of Fertile-Aged Couple	Jenis Kontrasepsi yang Digunakan Type of Contraceptive Method Used			
		IUD	MOW	MOP	Kondom Condom
(1)	(2)	(3)	(4)	(5)	(6)
Mananggu	2 342	82	87	5	3
Tilamuta	5 040	285	240	42	27
Dulupi	3 091	59	74	28	3
Botumoito	2 649	72	68	10	–
Paguyaman	6 055	192	147	27	30
Wonosari	5 559	105	100	24	7
Paguyaman Pantai	1 691	20	36	12	3
Boalemo	26 427	815	752	148	73

Lanjutan Tabel/*Continued Table* 4.2.12

Kecamatan <i>Subdistrict</i>	Jenis Kontrasepsi yang Digunakan <i>Type of Contraceptive Method Used</i>			Jumlah Peserta KB Aktif <i>Total Number of KB Active Participants</i>
	Implan <i>Implant</i>	Suntikan <i>Injection</i>	Pil <i>Pil</i>	
(1)	(7)	(8)	(9)	(10)
Manangu	590	579	374	1 720
Tilamuta	564	1 812	572	3 542
Dulupi	597	1 224	604	2 589
Botumuito	562	519	586	1 817
Paguyaman	1 709	1 996	954	5 055
Wonosari	1 469	1 827	556	4 088
Paguyaman Pantai	414	567	279	1 331
Boalemo	5 905	8 524	3 925	20 142

Sumber/*Source*: Dinas Pengendalian Penduduk, Keluarga Berencana, Pemberdayaan Perempuan dan Perlindungan Anak Kabupaten Boalemo/*Population Control Department of Boalemo Regency*

4.3 AGAMA DAN SOSIAL LAINNYA RELIGION AND OTHER SOCIAL AFFAIRS

Tabel 4.3.1 **Jumlah Penduduk Menurut Kecamatan dan Agama yang**
Table **Dianut, 2020**
Population by Subdistrict and Religion, 2020

Kecamatan Subdistrict	Islam	Protestan Protestant	Katolik Catholic	Hindu	Budha Buddha	Lainnya Others
(1)	(2)	(3)	(4)	(5)	(6)	(7)
Manangu	12 018	904	60	3	–	–
Tilamuta	30 760	208	18	9	–	–
Dulupi	17 421	125	5	–	6	–
Botumoito	15 478	11	3	–	–	–
Paguyaman	33 515	119	6	731	–	–
Wonosari	26 080	558	60	1 707	–	–
Paguyaman Pantai	8 488	10	–	–	–	–
Boalemo	143 760	1 935	152	2 450	6	–

Sumber/Source: Dinas Kependudukan dan Pencatatan Sipil Kabupaten Boalemo/Regional Office of Citizenship and Civil Registration of Boalemo Regency

Tabel 4.3.2 Jumlah Tempat Peribadatan Menurut Kecamatan di Kabupaten Boalemo, 2020
Number of Places of Worship by Subdistrict in Boalemo Regency, 2020

Kecamatan Subdistrict	Masjid Mosque	Mushola Pray Room	Gereja Protestan Protestant Church	Gereja Katholik Catholic Church	Pura Temple	Vihara
(1)	(2)	(3)	(4)	(5)	(6)	(7)
Mananggu	25	5	7	1	–	–
Tilamuta	66	17	2	–	–	–
Dulupi	43	3	2	–	–	–
Botumoito	32	1	–	–	–	–
Paguyaman	101	17	2	–	7	–
Wonosari	91	30	6	1	12	–
Paguyaman Pantai	18	6	–	–	–	–
Boalemo	376	79	19	2	19	–

Sumber/Source: Kementerian Agama Kantor Wilayah Kabupaten Boalemo/ Ministry of Religious Affairs of Boalemo Regency

Tabel
Table 4.3.3

**Jumlah Desa¹/Kelurahan yang Mengalami Bencana Alam²
Menurut Kecamatan di Kabupaten Boalemo, 2018–2020**
**Number of Villages¹ that Had Natural Disaster² by
Subdistrict in Boalemo Regency, 2018–2020**

Kecamatan Subdistrict	Banjir/Flood		
	2018	2019	2020
(1)	(2)	(3)	(4)
Manunggu	7	4	1
Tilamuta	4	7	3
Dulupi	3	3	1
Botumoito	4	5	1
Paguyaman	8	5	2
Wonosari	7	3	3
Paguyaman Pantai	1	2	1
Boalemo	34	29	12

Lanjutan Tabel/*Continued Table 4.3.3*

Kecamatan Subdistrict	Gempa Bumi/ <i>Earthquake</i>		
	2018	2019	2020
(1)	(5)	(6)	(7)
Mananggu	7	–	–
Tilamuta	–	–	–
Dulupi	–	–	–
Botumoito	–	2	–
Paguyaman	4	1	–
Wonosari	1	–	–
Paguyaman Pantai	–	–	–
Boalemo	12	3	–

Lanjutan Tabel/*Continued Table 4.3.3*

Kecamatan Subdistrict	Tanah Longsor/Landslide		
	2018	2019	2020
(1)	(8)	(9)	(10)
Manunggu	–	–	–
Tilamuta	–	–	–
Dulupi	1	–	–
Botumoito	–	–	–
Paguyaman	–	3	2
Wonosari	2	–	–
Paguyaman Pantai	–	–	–
Boalemo	3	3	2

Catatan/Note: ¹ Desa pada tabel ini termasuk Unit Permukiman Transmigrasi (UPT) yang masih dibina oleh kementerian terkait dan nagari di Kabupaten/Kota Sumatera Barat/*Villages in this table are included in Transmigration Settlement Unit which is still fostered by the relevant ministries and the nagari in the Province of Sumatera Barat*

² Terjadi dalam tiga tahun terakhir sampai dengan saat pencacahan/*Occured during the last three years by the time of enumeration*

Sumber/Source: BPS, Pendataan Potensi Desa (Podes)/BPS-Statistics Indonesia, Village Potential Data Collecting

4.4 KEMISKINAN POVERTY

Tabel 4.4.1 **Garis Kemiskinan, Jumlah, dan Persentase Penduduk Miskin di Kabupaten Boalemo, 2013–2020**
Table **Poverty Line, Number, and Percentage of Poor People in Boalemo Regency, 2013–2020**

Tahun Year	Garis Kemiskinan Poverty Line (Rupiah)	Jumlah Penduduk Miskin (ribu) Number of Poor People (thousand)	Persentase Penduduk Miskin Percentage of Poor People
(1)	(2)	(3)	(4)
2013	231 480	29,10	21,90
2014	292 557	30,05	20,79
2015	309 227	32,19	21,67
2016	332 297	32,29	21,11
2017	348 581	34,35	21,85
2018	368 860	32,83	20,33
2019	385 122	31,31	18,87
2020	426 961	31,36	18,57

Sumber/Source: BPS Kabupaten Boalemo/ BPS-Statistics of Boalemo Regency

Tabel
Table 4.4.2

Indeks Kedalaman Kemiskinan dan Indeks Keparahan Kemiskinan di Kabupaten Boalemo, 2013–2020
Poverty Gap Index and Poverty Severity Index in Boalemo Regency, 2013–2020

Tahun Year	Indeks Kedalaman Kemiskinan Poverty Gap Index	Indeks Keparahan Kemiskinan Poverty Severity Index
(1)	(2)	(3)
2013	3,31	0,77
2014	4,24	1,31
2015	4,77	1,45
2016	5,44	2,13
2017	3,04	0,64
2018	3,67	0,92
2019	2,92	0,68
2020	2,79	0,67

Catatan/Note: ...

Sumber/Source: BPS, Survei Sosial Ekonomi Nasional Maret/BPS-Statistics Indonesia, March National Socioeconomic Survey

Tabel 4.4.3 Indeks Pembangunan Manusia Dan Indikator Penyusunnya di Kabupaten Boalemo, 2018–2020
Table 4.4.3 Human Development Index And Its Indicators in Boalemo Regency, 2018–2020

Indikator Indicator	2018	2019	2020
(1)	(2)	(3)	(4)
Angka Harapan Hidup (Tahun) <i>Life Expectancy of Birth (Years)</i>	68,25	68,83	69,07
Harapan Lama Sekolah (Tahun) <i>Expected Years of Schooling (Year)</i>	12,42	12,43	12,44
Rata-rata Lama Sekolah (Tahun) <i>Mean Years of Schooling (Year)</i>	6,53	6,54	6,82
Pengeluaran Per Kapita yang Disetarakan (Rp000) <i>Adjusted Expenditure Per Capita (Rp000)</i>	8 654	8 874	8 789
Indeks Pembangunan Manusia Human Development Index	64,99	65,53	65,91

Sumber/Source: BPS Kabupaten Boalemo/ BPS-Statistics of Boalemo Regency

5

PERTANIAN, KEHUTANAN, PETERNAKAN, DAN
PERIKANAN

AGRICULTURE, FORESTRY, LIVESTOCK, AND FISHERY

PRODUKSI **KANGKUNG**
DI **KABUPATEN BOALEMO**
SEBESAR **197** KUINTAL

*Production of **Water Spinach** in
Boalemo Regency is **197** quintal*



PENJELASAN TEKNIS

1. Lahan sawah adalah lahan pertanian yang berpetak-petak dan dibatasi oleh pematang (galangan), saluran untuk menahan/menyalurkan air, yang biasanya ditanami padi sawah tanpa memandang dari mana diperoleh atau status lahan tersebut. Lahan yang dimaksud termasuk lahan yang terdaftar di Pajak Bumi Bangunan, luran Pembangunan Daerah, lahan bengkok, lahan serobotan, lahan rawa yang ditanami padi dan lahan bekas tanaman tahunan yang telah dijadikan sawah, baik yang ditanami padi, palawija atau tanaman semusim lainnya.
2. Tegall/Kebun adalah lahan pertanian bukan sawah (lahan kering) yang ditanami tanaman semusim atau tahunan dan terpisah dengan halaman sekitar rumah serta penggunaannya tidak berpindah-pindah.
3. Ladang/Huma adalah lahan pertanian bukan sawah (lahan kering) yang biasanya ditanami tanaman semusim dan penggunaannya hanya semusim atau dua musim, kemudian akanditinggalkan bila sudah tidak subur lagi (berpindah-pindah). Kemungkinan lahan ini beberapa tahun kemudian akan dikerjakan kembali jika sudah subur.

TECHNICAL NOTES

1. *Wetland or paddy field is agricultural land that separated by small dykes to resist water, where the main crop is usually wetland paddy without considering where it is got from or the status of the land. It includes the land that is registered at land income tax office, regional development contribution, 'bengkok' land, illegal ownership, swamps for rice cultivation, and annual crop land mark that has been used as rice field, which are both planted with paddy, secondary crops or the other seasonal crops.*
2. *Dry field/Garden is a dryland (unirrigated land) which is planted with seasonal or annual crops and separately from the yard around the house without shifting*
3. *Unirrigated agricultural field / Shifting cultivation land is dryland (unirrigated land) that usually is cultivated for seasonal crops and utilized only for one or two seasons, then it will be left when it is not fertile (shifting). Maybe, this land will be used again in a few years if it has been fertile.*

- | | |
|---|---|
| <p>4. Lahan yang sementara tidak diusahakan adalah lahan yang biasanya diusahakan tetapi untuk sementara (lebih dari 1 (satu) tahun tetapi kurang dari atau sama dengan 2 (dua) tahun) tidak diusahakan, termasuk lahan sawah yang tidak diusahakan selama lebih dari 2 (dua) tahun.</p> | <p>4. <i>Temporarily unused land is land that is regularly used but temporarily (more than a year but less or equal than two years) is unused, it includes wetland that is not cultivated more than two years.</i></p> |
| <p>5. Data pokok tanaman pangan yang dikumpulkan adalah luas panen dan produktivitas (hasil per hektar). Produksi tanaman pangan merupakan hasil perkalian antara luas panen dengan produktivitas. Pengumpulan data luas panen dilakukan setiap bulan dengan pendekatan area kecamatan di seluruh wilayah Indonesia. Pengumpulan data produktivitas dilakukan melalui pengukuran langsung pada plot ubinan berukuran 2½ m x 2½ m. Pengumpulan data produktivitas dilakukan setiap subround (empat bulanan) pada waktu panen petani.</p> | <p>5. <i>The main food crops data collected consists of harvested area and productivity (yield per hectare). Food crops production is generated by harvested area multiplied by productivity. The harvested area data is collected every month using sub district area approach in all sub district in Indonesia. The productivity data collection is conducted by a direct measurement in 2½m x 2½m crop cutting plot. The productivity measurement is conducted in every subround (four monthly) at the time when farmers are harvesting their crops.</i></p> |
| <p>6. Data produksi padi dan palawija yang disajikan adalah dalam kualitas: gabah kering giling (padi), pipilan kering (jagung), biji kering (kedelai dan kacang tanah), dan umbi basah (ubi kayu dan ubi jalar).</p> | <p>6. <i>Production of paddy and secondary crops data are presented in the form of: dry unhusked rice (paddy), dry loose maize (maize), dry shells crops (soybeans and peanuts), and fresh roots (cassava and sweet potatoes).</i></p> |
| <p>7. Tanaman sayuran dan buah-buahan semusim
Tanaman sayuran semusim adalah</p> | <p>7. <i>Seasonal vegetable and fruit plants</i>
Seasonal vegetable plants are plants</p> |

tanaman sumber vitamin, garam mineral dan lain-lain yang dikonsumsi dari bagian tanaman yang berupa daun, bunga, buah, dan umbinya, yang berumur kurang dari satu tahun.

Tanaman buah-buahan semusim adalah tanaman sumber vitamin, garam mineral, dan lain-lain yang dikonsumsi dari bagian tanaman yang berupa buah, berumur kurang dari satu tahun, tidak berbentuk pohon/rumpun tetapi menjalar dan berbatang lunak.

8. Tanaman buah-buahan dan sayuran tahunan

Tanaman buah-buahan tahunan adalah tanaman sumber vitamin, garam mineral, dan lain-lain yang dikonsumsi dari bagian tanaman yang berupa buah dan merupakan tanaman tahunan.

Tanaman sayuran tahunan adalah tanaman sumber vitamin, garam mineral, dan lain-lain yang dikonsumsi dari bagian tanaman yang berupa daun dan atau buah yang berumur lebih dari satu tahun.

9. Tanaman biofarmaka adalah tanaman yang bermanfaat untuk obat-obatan, kosmetik, dan kesehatan yang dikonsumsi atau digunakan dari bagian-bagian tanaman seperti daun, batang, buah, umbi (rimpang) ataupun akar.

which are the sources of vitamin, mineral salt, etc, consumed from the part of the plant in the form of leaf, flower, fruit, and root with the age of less than one year.

Seasonal fruit plants are plants which are the sources of vitamin, mineral salt, etc, consumed from the part of the plant in the form of fruits. These plants are creeps with the age of less than one year.

8. *Annual fruit and vegetable plants*

Annual fruit plants are plants which are the sources of vitamin, contained mineral salt, etc, consumed from the part of plant in the form of fruit and more than one year of age.

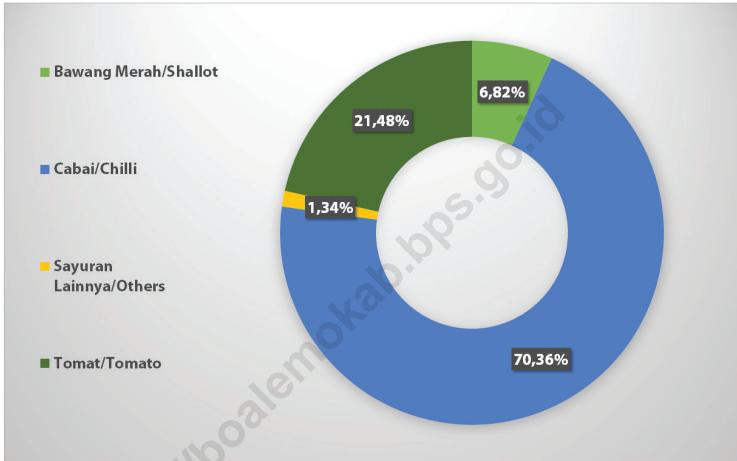
Annual vegetable plants are plants which are the sources of vitamin, contained mineral salt, etc, consumed from the part of the plant in the form of vegetable and more than one year of age.

9. *Medicinal plants are plants which are useful for medicine. It is consumed from part of the plant such as leaf, flower, fruit, tuber, and root.*

10. Tanaman hias adalah tanaman yang mempunyai nilai keindahan baik bentuk, warna daun, tajuk maupun bunganya, sering digunakan untuk penghias pekarangan dan lain sebagainya.
10. *Ornamental plants are plants which have a beauty value, either in shape, colour of leaf or crown of flower, and they are often used as a yard decorator.*
11. Luas panen tanaman hortikultura adalah luas tanaman sayuran, buah-buahan, biofarmaka, dan tanaman hias yang diambil hasilnya/dipanen pada periode pelaporan.
11. *Harvested area of horticulture is area which vegetable, fruit, medicinal and ornamental plant of crop harvested during the period of report.*
12. Luas panen untuk tanaman sayuran adalah luas tanaman yang dipanen sekaligus/habis/dibongkar dan luas tanaman yang dipanen berkali-kali (lebih dari satu kali)/belum habis.
12. *Harvested area of vegetables is area of entirely plant harvested/demolished and plant harvested several times/undemolished.*
- Tanaman yang dipanen sekaligus/habis/dibongkar** adalah tanaman yang sehabis panen langsung dibongkar/dicabut, terdiri dari bawang merah, bawang putih, bawang daun, kentang, kol/kubis, kembang kol, peterseli/sawi, wortel, lobak, dan kacang merah.
- Entirely plants harvested/demolished** are plants usually harvested once and demolished to be substituted by other plants, consisting of: shallots, garlic, leeks, potato, cabbage, cauliflower, mustard green, carrots, chinese radish, and red kidney beans.
- Tanaman yang dipanen berkali-kali (lebih dari satu kali)/belum habis** adalah tanaman yang pemanenannya lebih dari satu kali dan biasanya dibongkar apabila panen terakhir sudah tidak memadai lagi, terdiri dari: kacang panjang, cabe besar, cabe rawit, jamur, tomat, terung, buncis, ketimun, labu siam, kangkung, bayam, melon, semangka, dan blewah.
- Plants harvested several times/undemolished** are plants usually harvested more than once and demolished in the case that the last harvest was economically not profitable. They consist of: yard long beans, chili, small chili, mushroom, tomatoes, egg plant, french beans, cucumber, pumpkin/chayote, swamp cabbage, spinach, melon, watermelon, and blewah.

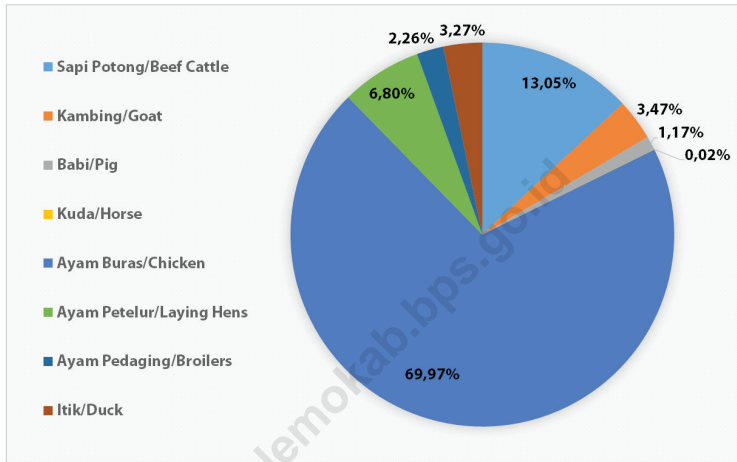
13. Produksi hortikultura adalah hasil menurut bentuk produk dari setiap tanaman sayuran, buah-buahan, biofarmaka dan tanaman hias yang diambil berdasarkan luas yang dipanen/tanaman yang menghasilkan pada bulan/triwulan laporan.
14. Data statistik perikanan merupakan data sekunder yang bersumber dari Dinas Kelautan dan Perikanan.
13. *Horticulture production is the standard production quantity form of vegetable, fruit, medicinal and ornamental plant based on harvested area/the number of production plants reported monthly/quarterly.*
14. *Fishery Statistics are secondary data obtained from the Marine Affairs and Fisheries Department.*

Gambar 5.1 **Produksi Tanaman Sayuran Menurut Jenisnya di Kabupaten Boalemo (kuintal), 2020**
Figures 5.1 **Production of Vegetables by Its Type in Boalemo Regency (quintal), 2020**



Sumber/Source : BPS, Statistik Pertanian Hortikultura SPH-SBS/BPS-Statistics Indonesia, Agricultural Statistic for Horticulture SPH-SBS

Gambar 5.2 Jumlah Ternak di Kabupaten Boalemo, 2020
Figures *Number of Livestock in Boalemo Regency, 2020*



Sumber/Source : Dinas Pertanian Kabupaten Boalemo/Agriculture and Plantation Department of Boalemo Regency

5.1 HORTIKULTURA
HORTICULTURE

Tabel 5.1.1 **Luas Panen Tanaman Sayuran Menurut Kecamatan dan Jenis Tanaman di Kabupaten Boalemo (ha), 2019 dan 2020**
Table 5.1.1 **Harvested Area of Vegetables by Subdistrict and Kind of Plant in Boalemo Regency (ha), 2019 and 2020**

Kecamatan Subdistrict	Bawang Merah Shallot		Cabai Besar Chili/Big Chili	
	2019	2020	2019	2020
(1)	(2)	(3)	(4)	(5)
Manangu	–	–	–	–
Tilamuta	–	–	–	–
Dulupi	–	–	–	–
Botumoito	–	–	–	–
Paguyaman	11	22	–	18
Wonosari	11	22	4	6
Paguyaman Pantai	3	1	–	–
Boalemo	25	45	4	24

Lanjutan Tabel/*Continued Table* 5.1.1

Kecamatan Subdistrict	Cabai Rawit Chili/Cayenne Pepper		Kentang Potato	
	2019	2020	2019	2020
(1)	(6)	(7)	(8)	(9)
Mananggu	15	15	–	–
Tilamuta	6	9	–	–
Dulupi	22	37	–	–
Botumoito	31	18	–	–
Paguyaman	25	58	–	–
Wonosari	22	66	–	–
Paguyaman Pantai	61	86	–	–
Boalemo	182	289	–	–

Lanjutan Tabel/Continued Table 5.1.1

Kecamatan Subdistrict	Kubis Cabbage		Tomat Tomato	
	2019	2020	2019	2020
(1)	(10)	(11)	(12)	(13)
Manangu	–	–	5	3
Tilamuta	–	–	2	3
Dulupi	–	–	5	17
Botumoito	–	–	2	6
Paguyaman	–	–	3	7
Wonosari	–	–	8	15
Paguyaman Pantai	–	–	–	2
Boalemo	–	–	25	53

Lanjutan Tabel/*Continued Table* 5.1.1

Kecamatan Subdistrict	Bawang Putih Garlic		Petsai Chinese Cabbage		Kangkung Water Spinach	
	2019	2020	2019	2020	2019	2020
(1)	(14)	(15)	(16)	(17)	(18)	(19)
Mananggu	–	–	–	–	–	–
Tilamuta	–	–	–	–	–	–
Dulupi	–	–	–	–	–	–
Botumoito	–	–	–	–	–	–
Paguyaman	–	–	–	–	–	8
Wonosari	–	–	10	10	16	12
Paguyaman Pantai	–	–	–	–	–	–
Boalemo	–	–	10	10	16	20

Sumber/*Source*: BPS, Statistik Pertanian Hortikultura SPH-SBS/*BPS-Statistics Indonesia, Agricultural Statistic for Horticulture SPH-SBS*

Tabel 5.1.2 **Produksi Tanaman Sayuran Menurut Kecamatan dan Jenis Tanaman di Kabupaten Boalemo (kuintal), 2019 dan 2020**
Table 5.1.2 **Production of Vegetables by Subdistrict and Kind of Plant in Boalemo Regency (quintal), 2019 and 2020**

Kecamatan Subdistrict	Bawang Merah Shallot		Cabai Besar Chili/Big Chili	
	2019	2020	2019	2020
(1)	(2)	(3)	(4)	(5)
Mananggu	–	–	–	–
Tilamuta	–	–	–	–
Dulupi	–	–	–	–
Botumoito	–	–	–	–
Paguyaman	328	902	–	999
Wonosari	932	1 802	159	615
Paguyaman Pantai	246	82	–	–
Boalemo	1 506	2 786	159	1 614

Lanjutan Tabel/*Continued Table* 5.1.2

Kecamatan Subdistrict	Cabai Rawit <i>Chili/Cayenne Pepper</i>		Kentang <i>Potato</i>	
	2019	2020	2019	2020
(1)	(6)	(7)	(8)	(9)
Manunggu	621	1 499	–	–
Tilamuta	779	1 291	–	–
Dulupi	1 485	2 759	–	–
Botumoito	2 074	1 814	–	–
Paguyaman	3 006	5 740	–	–
Wonosari	1 303	7 303	–	–
Paguyaman Pantai	7 076	6 709	–	–
Boalemo	16 344	27 115	–	–

Lanjutan Tabel/*Continued Table* 5.1.2

Kecamatan Subdistrict	Kubis Cabbage		Tomat Tomato	
	2019	2020	2019	2020
(1)	(10)	(11)	(12)	(13)
Mananggu	–	–	225	505
Tilamuta	–	–	141	742
Dulupi	–	–	681	2 370
Botumoito	–	–	116	691
Paguyaman	–	–	237	1 390
Wonosari	–	–	342	2 842
Paguyaman Pantai	–	–	–	233
Boalemo	–	–	1 742	8 773

Lanjutan Tabel/*Continued Table 5.1.2*

Kecamatan Subdistrict	Bawang Putih Garlic		Petsai Chinese Cabbage		Kangkung Water Spinach	
	2019	2020	2019	2020	2019	2020
(1)	(14)	(15)	(16)	(17)	(18)	(19)
Mananggu	–	–	–	–	–	–
Tilamuta	–	–	–	–	–	–
Dulupi	–	–	–	–	–	–
Botumoito	–	–	–	–	–	–
Paguyaman	–	–	–	–	–	74
Wonosari	–	–	87	68	134	123
Paguyaman Pantai	–	–	–	–	–	–
Boalemo	–	–	87	68	134	197

Sumber/Source: BPS, Statistik Pertanian Hortikultura SPH-SBS/BPS-Statistics Indonesia, Agricultural Statistic for Horticulture SPH-SBS

Tabel
Table 5.1.3

Luas Panen Tanaman Sayuran dan Buah-buahan Semusim Menurut Jenis Tanaman di Kabupaten Boalemo (ha), 2017–2020
Harvested Area of Seasonal Vegetables and Fruits by Kind of Plant in Boalemo Regency (ha), 2017–2020

Jenis Tanaman Kind of Plants	2017	2018	2019	2020
(1)	(2)	(3)	(4)	(5)
Sayuran /Vegetables
Bawang Daun/ <i>Scallion</i>	–	–	–	–
Bawang Merah/ <i>Shallots</i>	26	47	25	45
Bawang Putih/ <i>Garlic</i>	–	–	–	–
Bayam/ <i>Spinach</i>	4	1	11	10
Buncis/ <i>String Bean</i>	–	–	–	–
Cabai Besar/ <i>Chili/Big Chili (Capsicum Annum)</i>	20	13	4	24
Cabai Rawit/ <i>Chili/Cayenne Pepper (Capsicum Frutescens)</i>	658	508	182	289
Cabai/ <i>Chili</i>	678	521	186	313
Jamur/ <i>Mushrooms</i>	–	–	–	–
Kacang Merah/ <i>Red Beans</i>	–	–	–	–
Kacang Panjang/ <i>Long Beans</i>	9	4	1	5
Kangkung/ <i>Water Spinach</i>	5	4	16	20
Kembang Kol/ <i>Cauliflower</i>	–	–	–	–
Kentang/ <i>Potato</i>	–	–	–	–
Ketimun/ <i>Cucumber</i>	4	3	2	1
Kubis/ <i>Cabbage</i>	–	–	–	–
Labu Siam/ <i>Chayote</i>	–	3	–	–
Lobak/ <i>Radish</i>	–	–	–	–
Petsai/ <i>Chinese Cabbage</i>	5	1	10	10
Terung/ <i>Eggplant</i>	10	7	2	3
Tomat/ <i>Tomato</i>	80	46	25	53
Wortel/ <i>Carrot</i>	–	–	–	–
Buah-buahan/Fruits
Blewah/ <i>Blewah</i>	–	–	–	–
Melon/ <i>Melon</i>	–	–	1	–
Semangka/ <i>Watermelon</i>	–	–	2	6

Sumber/Source: BPS, Statistik Pertanian Hortikultura SPH-SBS/BPS-Statistics Indonesia, Agricultural Statistic for Horticulture SPH-SBS

Tabel 5.1.4 **Produksi Tanaman Sayuran dan Buah-buahan Semusim Menurut Jenis Tanaman di Kabupaten Boalemo (kuintal), 2017–2020**
Production of Seasonal Vegetables and Fruits by Kind of Plant in Boalemo Regency (quintal), 2017–2020

Jenis Tanaman Kind of Plants	2017	2018	2019	2020
(1)	(2)	(3)	(4)	(5)
Sayuran/Vegetables
Bawang Daun/ <i>Scallion</i>	–	–	–	–
Bawang Merah/ <i>Shallots</i>	1 922	3 854	1 506	2 786
Bawang Putih/ <i>Garlic</i>	–	–	–	–
Bayam/ <i>Spinach</i>	36	9	91	82
Buncis/ <i>String Bean</i>	–	–	–	–
Cabai Besar/ <i>Chili/Big Chili (Capsicum Annum)</i>	1 104	614	159	1 614
Cabai Rawit/ <i>Chili/Cayenne Pepper (Capsicum Frutescens)</i>	93 208	75 219	16 344	27 115
Cabai/ <i>Chili</i>	94 312	75 833	16 503	28 729
Jamur/ <i>Mushrooms</i>	–	–	–	–
Kacang Merah/ <i>Red Beans</i>	–	–	–	–
Kacang Panjang/ <i>Long Beans</i>	148	121	27	76
Kangkung/ <i>Water Spinach</i>	50	40	134	197
Kembang Kol/ <i>Cauliflower</i>	–	–	–	–
Kentang/ <i>Potato</i>	–	–	–	–
Ketimun/ <i>Cucumber</i>	319	329	38	49
Kubis/ <i>Cabbage</i>	–	–	–	–
Labu Siam/ <i>Chayote</i>	–	102	–	–
Lobak/ <i>Radish</i>	–	–	–	–
Petsai/ <i>Chinese Cabbage</i>	90	1	87	68
Terung/ <i>Eggplant</i>	686	260	40	74
Tomat/ <i>Tomato</i>	11 781	6 832	1 742	8 773
Wortel/ <i>Carrot</i>	–	–	–	–
Buah-buahan/Fruits
Blewah/ <i>Blewah</i>	–	–	–	–
Melon/ <i>Melon</i>	–	–	80	–
Semangka/ <i>Watermelon</i>	–	–	95	400

Sumber/Source: BPS, Statistik Pertanian Hortikultura SPH-SBS/BPS-Statistics Indonesia, Agricultural Statistic for Horticulture SPH-SBS

Tabel
Table 5.1.5

Luas Panen Tanaman Biofarmaka Menurut Kecamatan dan Jenis Tanaman di Kabupaten Boalemo (m²), 2019 dan 2020
Harvested Area of Medicinal Plants by Subdistrict and Kind of Plant in Boalemo Regency (m²), 2019 and 2020

Kecamatan Subdistrict	Jahe/Ginger		Laos/Lengkuas/Galanga	
	2019	2020	2019	2020
(1)	(2)	(3)	(4)	(5)
Manangu	–	–	–	–
Tilamuta	–	4 983	–	–
Dulupi	–	–	–	–
Botumoito	–	–	–	–
Paguyaman	1 500	2 000	–	–
Wonosari	2 700	9 980	–	1 500
Paguyaman Pantai	2 000	–	–	–
Boalemo	6 200	16 963	–	1 500

Lanjutan Tabel/*Continued Table* 5.1.5

Kecamatan Subdistrict	Kencur/ <i>East Indian Galangal</i>		Kunyit/ <i>Turmeric</i>	
	2019	2020	2019	2020
(1)	(6)	(7)	(8)	(9)
Manangu	–	–	–	–
Tilamuta	–	160	–	1 900
Dulupi	–	–	–	–
Botumoito	–	–	–	–
Paguyaman	–	–	–	–
Wonosari	–	1 000	–	1 500
Paguyaman Pantai	–	–	–	–
Boalemo	–	1 160	–	3 400

Sumber/*Source*: BPS, Statistik Pertanian Hortikultura SPH-TBF/BPS-*Statistics Indonesia, Agricultural Statistic for Horticulture SPH-TBF*

Tabel 5.1.6 **Produksi Tanaman Biofarmaka Menurut Kecamatan dan Jenis Tanaman di Kabupaten Boalemo (kg), 2019 dan 2020**
Table 5.1.6 **Production of Medicinal Plants by Subdistrict and Kind of Plant in Boalemo Regency (kg), 2019 and 2020**

Kecamatan Subdistrict	Jahe/Ginger		Laos/Lengkuas/Galanga	
	2019	2020	2019	2020
(1)	(2)	(3)	(4)	(5)
Manangu	–	–	–	–
Tilamuta	–	9 500	–	–
Dulupi	–	–	–	–
Botumoito	–	–	–	–
Paguyaman	–	4 500	–	–
Wonosari	–	26 128	–	1 500
Paguyaman Pantai	–	–	–	–
Boalemo	–	40 128	–	1 500

Lanjutan Tabel/*Continued Table* 5.1.6

Kecamatan Subdistrict	Kencur/ <i>East Indian Galangal</i>		Kunyit/ <i>Turmeric</i>	
	2019	2020	2019	2020
(1)	(6)	(7)	(8)	(9)
Manunggu	–	–	–	–
Tilamuta	–	320	–	3 500
Dulupi	–	–	–	–
Botumoito	–	–	–	–
Paguyaman	–	–	–	–
Wonosari	–	1 100	–	14 000
Paguyaman Pantai	–	–	–	–
Boalemo	–	1 420	–	17 500

Sumber/*Source*: BPS, Statistik Pertanian Hortikultura SPH-TBF/*BPS-Statistics Indonesia, Agricultural Statistic for Horticulture SPH-TBF*

Tabel 5.1.7 **Luas Panen Tanaman Biofarmaka Menurut Jenis Tanaman di Kabupaten Boalemo (m²), 2017–2020**
Harvested Area of Medicinal Plants by Kind of Plant in Boalemo Regency (m²), 2017–2020

Jenis Tanaman Kind of Plants	2017	2018	2019	2020
(1)	(2)	(3)	(4)	(5)
Dringo/Sweet Root/Calamus	–	–	–	–
Jahe/Ginger	21	2 500	6 200	16 963
Kapulaga/Java Cardamon	–	–	–	–
Kencur/East Indian Galangal	5	–	–	1 160
Kunyit/Turmeric	1 552	–	–	3 400
Laos/Lengkuas/Galanga	4	–	–	1 500
Lempuyang/Zingiber Aromaticum	–	–	–	–
Lidah Buaya/Oliviera	–	–	–	–
Mengkudu/Indian Mulberry	–	–	–	–
Temuireng/Black Turmeric	–	–	–	500
Temukunci/Chinese Keys	–	–	–	–
Temulawak/Java Turmeric	–	–	–	200
Boalemo	1 582	2 500	6 200	23 723

Sumber/Source: BPS, Statistik Pertanian Hortikultura SPH-TBF/BPS-Statistics Indonesia, Agricultural Statistic for Horticulture SPH-TBF

Tabel 5.1.8 **Produksi Tanaman Biofarmaka Menurut Jenis Tanaman di Kabupaten Boalemo (kg), 2017–2020**
Table 5.1.8 **Production of Medicinal Plants by Kind of Plant in Boalemo Regency (kg), 2017–2020**

Jenis Tanaman Kind of Plants	2017	2018	2019	2020
(1)	(2)	(3)	(4)	(5)
Dringo/Sweet Root/Calamus	–	–	–	–
Jahe/Ginger	7	600	19 000	40 128
Kapulaga/Java Cardamon	–	–	–	–
Kencur/East Indian Galangal	2	–	–	1 420
Kunyit/Turmeric	668	–	–	17 500
Laos/Lengkuas/Galanga	2	–	–	1 500
Lempuyang/Zingiber Aromaticum	–	–	–	–
Lidah Buaya/Oliviera	–	–	–	–
Mengkudu/Indian Mulberry	–	–	–	–
Temuireng/Black Turmeric	–	–	–	1 000
Temukunci/Chinese Keys	–	–	–	–
Temulawak/Java Turmeric	–	–	–	900
Boalemo	679	600	19 000	62 448

Sumber/Source: BPS, Statistik Pertanian Hortikultura SPH-TBF/BPS-Statistics Indonesia, Agricultural Statistic for Horticulture SPH-TBF

Tabel 5.1.9 **Produksi Buah-buahan Menurut Kecamatan dan Jenis Tanaman di Kabupaten Boalemo (kuintal), 2019 dan 2020**
Table 5.1.9 **Production of Fruits by Subdistrict and Kind of Plant in Boalemo Regency (quintal), 2019 and 2020**

Kecamatan Subdistrict	Mangga/Mango		Durian/Durian	
	2019	2020	2019	2020
(1)	(2)	(3)	(4)	(5)
Manunggu	457	4 476	175	209
Tilamuta	1 644	1 852	112	812
Dulupi	2 267	3 452	109	307
Botumoito	542	587	6	47
Paguyaman	1 244	2 290	85	78
Wonosari	233	448	21	22
Paguyaman Pantai	2 383	4 595	–	–
Boalemo	8 770	17 700	508	1 475

Lanjutan Tabel/*Continued Table* 5.1.9

Kecamatan Subdistrict	Jeruk Siam/ <i>Orange/Tangerine</i>		Pisang/ <i>Banana</i>	
	2019	2020	2019	2020
(1)	(6)	(7)	(8)	(9)
Mananggu	30	30	12 989	14 494
Tilamuta	44	40	6 267	6 760
Dulupi	290	289	1 689	2 986
Botumoito	–	–	2 268	2 157
Paguyaman	88	127	371	337
Wonosari	32	38	928	2 367
Paguyaman Pantai	45	23	2 763	1 062
Boalemo	529	547	27 275	30 163

Lanjutan Tabel/Continued Table 5.1.9

Kecamatan Subdistrict	Pepaya/Papaya		Salak/Salacca	
	2019	2020	2019	2020
(1)	(10)	(11)	(12)	(13)
Manunggu	8	87	–	–
Tilamuta	127	1 233	–	–
Dulupi	453	647	–	–
Botumoito	13	14	–	–
Paguyaman	48	49	–	–
Wonosari	53	56	–	–
Paguyaman Pantai	-	-	–	–
Boalemo	702	2 086	–	–

Sumber/Source: BPS, Statistik Pertanian Hortikultura SPH-BST/BPS-Statistics Indonesia, Agricultural Statistic for Horticulture SPH-BST

Tabel
Table 5.1.10

Produksi Buah-Buahan dan Sayuran Tahunan Menurut Jenis Tanaman di Kabupaten Boalemo (kuintal), 2017–2020

Production of Annual Fruits and Vegetables by Kind of Plant in Boalemo Regency (quintal), 2017–2020

Jenis Tanaman Kind of Plants	2017	2018	2019	2020
(1)	(2)	(3)	(4)	(5)
Buah-buahan/Fruits
Alpukat/Avocado	108	147	129	126
Belimbing/Star Fruit	–	–	–	–
Duku/Langsar/Kokosan/Duku	14	40	57	107
Durian/Durian	86	472	508	1 475
Jambu Biji/Guava	1	–	–	–
Jambu Air/Rose Apple	109	88	52	61
Jeruk Siam/Keprok/Tangerine/Orange	519	713	529	547
Jeruk Besar/Pomelo	647	1 019	868	943
Jeruk/Orange (Tangerine + Pomelo)	1 166	1 732	1 397	1 490
Mangga/Mango	3 441	8 741	8 770	17 700
Manggis/Mangosteen	–	–	–	–
Nangka/Cempedak/Jackfruit	2 704	5 200	5 532	4 316
Nanas/Pineapple	649	772	607	572
Pepaya/Papaya	312	936	702	2 086
Pisang/Banana	29 643	34 300	27 275	30 163
Rambutan/Rambutan	530	666	773	4 271
Salak/Salacca	–	–	–	–
Sawo/Sapodilla/Star Apple	6	2	2	3
Markisa/Marquisa	–	–	–	–
Sirsak/Soursop	7	18	15	14
Sukun/Bread Fruit	6	48	38	23
Sayuran/Vegetables
Melinjo/Melinjo	–	–	–	–
Petai/Twisted Cluster Bean	–	–	–	–
Boalemo

Sumber/Source: BPS, Statistik Pertanian Hortikultura SPH-BST/BPS-Statistics Indonesia, Agricultural Statistic for Horticulture SPH-BST

5.2 PERKEBUNAN
ESTATE CROPS

Tabel 5.2.1 **Luas Panen Perkebunan Menurut Kecamatan dan Jenis Tanaman di Kabupaten Boalemo (ha), 2019 dan 2020**
Table 5.2.1 **Harvested Area of Estate by Subdistrict and Type of Crops in Boalemo Regency (ha), 2019 and 2020**

Kecamatan Subdistrict	Kelapa Sawit/Oil Palm		Kelapa/Coconut	
	2019	2020	2019	2020
(1)	(2)	(3)	(4)	(5)
Mananggu
Tilamuta
Dulupi
Botumoito
Paguyaman
Wonosari
Paguyaman Pantai
Boalemo	2 970,80	1 731,23	8 395,00	7 912,97

Lanjutan Tabel/*Continued Table* 5.2.1

Kecamatan Subdistrict	Karet/Rubber		Kopi/Coffee	
	2019	2020	2019	2020
(1)	(6)	(7)	(8)	(9)
Mananggu	–	–
Tilamuta	–	–
Dulupi	–	–
Botumoito	–	–
Paguyaman	–	–
Wonosari	–	–
Paguyaman Pantai	–	–
Boalemo	–	–	...	6,65

Lanjutan Tabel/*Continued Table* 5.2.1

Kecamatan Subdistrict	Kakao/Cocoa		Tebu/Sugar cane	
	2019	2020	2019	2020
(1)	(10)	(11)	(12)	(13)
Manunggu
Tilamuta
Dulupi
Botumoito
Paguyaman
Wonosari
Paguyaman Pantai
Boalemo	4 047,00	1 986,79	...	7 309,34

Lanjutan Tabel/*Continued Table 5.2.1*

Kecamatan Subdistrict	Teh/Tea		Tembakau/Tobacco	
	2019	2020	2019	2020
(1)	(14)	(15)	(16)	(17)
Mananggu	–	–	–	–
Tilamuta	–	–	–	–
Dulupi	–	–	–	–
Botumoito	–	–	–	–
Paguyaman	–	–	–	–
Wonosari	–	–	–	–
Paguyaman Pantai	–	–	–	–
Boalemo	–	–	–	–

Catatan/Note: ...

Sumber/Source: Dinas Pertanian Kabupaten Boalemo/*Agriculture and Plantation Department of Boalemo Regency*

Tabel 5.2.2 **Produksi Perkebunan Menurut Kecamatan dan Jenis Tanaman di Kabupaten Boalemo (ton), 2019 dan 2020**
Production of Estate by Subdistrict and Type of Crops in Boalemo Regency (ton), 2019 and 2020

Kecamatan Subdistrict	Kelapa Sawit/Oil Palm		Kelapa/Coconut	
	2019	2020	2019	2020
(1)	(2)	(3)	(4)	(5)
Manunggu
Tilamuta
Dulupi
Botumoito
Paguyaman
Wonosari
Paguyaman Pantai
Boalemo	1 642,69	1 044,00	5 886,00	5 562,17

Lanjutan Tabel/*Continued Table 5.2.2*

Kecamatan Subdistrict	Karet/Rubber		Kopi/Coffee	
	2019	2020	2019	2020
(1)	(6)	(7)	(8)	(9)
Mananggu	–	–
Tilamuta	–	–
Dulupi	–	–
Botumoito	–	–
Paguyaman	–	–
Wonosari	–	–
Paguyaman Pantai	–	–
Boalemo	–	–	...	0,77

Lanjutan Tabel/*Continued Table 5.2.2*

Kecamatan Subdistrict	Kakao/Cocoa		Tebu/Sugar cane	
	2019	2020	2019	2020
(1)	(10)	(11)	(12)	(13)
Manunggu
Tilamuta
Dulupi
Botumoito
Paguyaman
Wonosari
Paguyaman Pantai
Boalemo	462,00	752,08	...	640,02

Lanjutan Tabel/*Continued Table 5.2.2*

Kecamatan Subdistrict	Teh/Tea		Tembakau/Tobacco	
	2019	2020	2019	2020
(1)	(14)	(15)	(16)	(17)
Manunggu	–	–	–	–
Tilamuta	–	–	–	–
Dulupi	–	–	–	–
Botumoito	–	–	–	–
Paguyaman	–	–	–	–
Wonosari	–	–	–	–
Paguyaman Pantai	–	–	–	–
Boalemo	–	–	–	–

Catatan/*Note*: ...Sumber/*Source*: Dinas Pertanian Kabupaten Boalemo/*Agriculture and Plantation Department of Boalemo Regency*

**5.3 PETERNAKAN
LIVESTOCK**

Tabel 5.3.1 Jumlah Populasi Ternak Berdasarkan Jenisnya di Kabupaten Boalemo, 2020
Population of Livestock by Its Type in Boalemo Regency, 2020

Komoditi Commodity	Kecamatan Subdistrict			
	Mananggu	Tilamuta	Dulupi	Botumoito
(1)	(2)	(3)	(4)	(5)
Sapi Potong/ <i>Beef Cattle</i>	1 822	1 682	5 512	1 390
Sapi Perah/ <i>Dairy Cow</i>	–	–	–	–
Kambing/ <i>Goat</i>	1 037	1 448	1 289	1 234
Babi/ <i>Pig</i>	1 358	–	–	–
Kuda/ <i>Horse</i>	11	20	3	11
Kerbau/ <i>Water Buffalo</i>	–	–	–	–
Ayam Buras/ <i>Chicken</i>	19 409	52 707	19 508	18 520
Ayam Petelur/ <i>Laying Hens</i>	2 157	14 305	4 374	–
Ayam Pedaging/ <i>Broilers</i>	545	4 593	170	–
Itik/ <i>Duck</i>	2 180	1 146	591	641

Lanjutan Tabel/Continued Table 5.3.1

Komoditi Commodity	Kecamatan Subdistrict			Boalemo
	Paguyaman	Wonosari	Paguyaman Pantai	
(1)	(6)	(7)	(8)	(9)
Sapi Potong/Beef Cattle	10 470	22 819	966	44 661
Sapi Perah/Dairy Cow	–	–	–	–
Kambing/Goat	1 594	4 030	1 229	11 861
Babi/Pig	569	2 063	–	3 990
Kuda/Horse	17	11	3	76
Kerbau/Water Buffalo	–	–	–	–
Ayam Buras/Chicken	54 458	57 914	16 847	239 363
Ayam Petelur/Laying Hens	1 304	790	329	23 259
Ayam Pedaging/Broilers	1 500	923	–	7 731
Itik/Duck	2 485	3 842	292	11 177

Sumber/Source: Dinas Pertanian Kabupaten Boalemo/Agriculture and Plantation Department of Boalemo Regency

Tabel 5.3.2 **Produksi Ikutan dari Ternak di Kabupaten Boalemo, 2020**
Table 5.3.2 **Derivative Products of Livestock in Boalemo Regency, 2020**

Komoditi <i>Commodity</i>	Satuan <i>Unit</i>	Produksi <i>Production</i>
(1)	(2)	(3)
Telur		
Telur Ayam Kampung/ <i>Chicken Eggs</i>	Kg	177 128,62
Telur Ayam Petelur/ <i>Egg Laying Hens</i>	Kg	175 140,27
Telur Itik/ <i>Duck Eggs</i>	Kg	11 333,48
Daging		
Sapi Potong/ <i>Beef Cattle</i>	Kg	168 636,00
Kambing/ <i>Goat</i>	Kg	2 438,85
Babi/ <i>Pig</i>	Kg	10 291,80
Ayam Buras/ <i>Chicken</i>	Kg	30 191,70
Ayam Petelur/ <i>Laying Hens</i>	Kg	1 037,00
Ayam Pedaging/ <i>Broilers</i>	Kg	5 525,32
Itik/ <i>Duck</i>	Kg	516,60

Sumber/Source: Dinas Pertanian Kabupaten Boalemo/*Agriculture and Plantation Department of Boalemo Regency*

Tabel 5.3.3 **Jumlah Pasar Hewan di Kabupaten Boalemo, 2020**
Table 5.3.3 **Number of Livestock Market in Boalemo Regency, 2020**

Kecamatan Subdistrict	Jumlah Pasar Hewan Number of Livestock Market
(1)	(2)
Manunggu	–
Tilamuta	–
Dulupi	–
Botumoito	–
Paguyaman	1
Wonosari	1
Paguyaman Pantai	–
Boalemo	2

Sumber/Source: Dinas Pertanian Kabupaten Boalemo/Agriculture and Plantation Department of Boalemo Regency

Tabel 5.3.4 Jumlah Ternak Masuk, Ternak Keluar, dan Pemotongan Ternak Menurut Jenis Ternak di Kabupaten Boalemo, 2020
Number of Import of Livestock, Export of Livestock, and Slaughtered by Type of Livestock in Boalemo Regency, 2020

Jenis Ternak <i>Type of Livestock</i>	Ternak Masuk <i>Import</i>	Ternak Keluar <i>Export</i>	Pemotongan <i>Slaughtered</i>
(1)	(2)	(3)	(4)
Sapi Potong/ <i>Beef Cattle</i>	2 132	1 903	1 081
Sapi Perah/ <i>Dairy Cow</i>	–	–	–
Kambing/ <i>Goat</i>	450	478	229
Babi/ <i>Pig</i>	135	132	204
Kuda/ <i>Horse</i>	–	–	–
Kerbau/ <i>Water Buffalo</i>	–	–	–
Ayam Buras/ <i>Chicken</i>	290 665	18 759	39 210
Ayam Petelur/ <i>Laying Hens</i>	1 800	2 725	850
Ayam Pedaging/ <i>Broilers</i>	1 444	1 201	5 878
Itik/ <i>Duck</i>	225	292	125

Sumber/*Source*: Dinas Pertanian Kabupaten Boalemo/*Agriculture and Plantation Department of Boalemo Regency*

6

PERTAMBANGAN DAN ENERGI
MINING AND ENERGY

SEBANYAK **1.840.866** M³ AIR

TELAH DISALURKAN KEPADA

14.820 PELANGGAN

PDAM KABUPATEN BOALEMO

*1.840.866 M³ of **Water** Has Been Distributed
to **14.820** Customers of **Regional Water Supply
Company of Boalemo Regency***



PENJELASAN TEKNIS

1. Pelanggan adalah individu atau kelompok, baik rumah tangga, perusahaan atau institusi non profit yang membeli air bersih dari perusahaan air bersih.
2. Air disalurkan adalah volume air bersih dari perusahaan air bersih
3. Kendaraan bermotor adalah setiap kendaraan yang digerakkan oleh peralatan teknik yang ada pada kendaraan tersebut, biasanya digunakan untuk angkutan orang atau barang di atas jalan raya selain kendaraan yang berjalan di atas rel. Kendaraan bermotor yang dicatat adalah semua jenis kendaraan kecuali kendaraan bermotor TNI/Polri dan Korps Diplomatik.
4. Mobil penumpang adalah setiap kendaraan bermotor yang dilengkapi dengan tempat duduk untuk sebanyak-banyaknya delapan orang, tidak termasuk tempat duduk untuk pengemudi, baik dilengkapi atau tidak dilengkapi bagasi.
5. Mobil bus adalah setiap kendaraan bermotor yang dilengkapi dengan tempat duduk untuk lebih dari delapan orang, tidak termasuk tempat duduk untuk pengemudi, baik dilengkapi atau

TECHNICAL NOTES

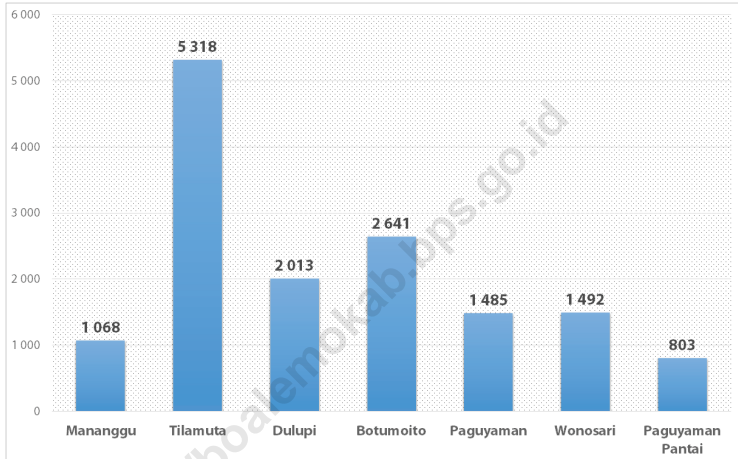
1. *Customers are individuals or groups, whether household, company or non-profit institutions that buy water supply from water supply establishment.*
2. *Distributed water is the volume of water supply from water supply establishment.*
3. *Motor vehicles are any kind of vehicles motorized by machine set up in those vehicles, they are usually used for transporting peoples or goods on roads except vehicles moving along a railway line. The data cover all kinds of motor vehicles except those belong to Indonesia Army Force Indonesian State Police and Diplomatic Corps.*
4. *Passenger cars are any motor vehicles with no more than eight seats, excluding seat for driver, it can be with or without hoot.*
5. *Buses are large passenger cars having seats for more than eight passengers, excluding seat for driver, it can be with or without hoot.*

tidak dilengkapi bagasi.

6. Mobil truk adalah setiap kendaraan bermotor yang digunakan untuk angkutan barang, selain mobil penumpang, mobil bus dan kendaraan bermotor roda dua.
6. *Trucks are any motor vehicles used to transport goods excluding passenger cars, buses, and motorcycles.*

<https://boalemokab.bps.go.id>

Gambar 6.1 Jumlah Pelanggan Perusahaan Daerah Air Minum (PDAM) Menurut Kecamatan di Kabupaten Boalemo, 2020
Customer of Regional Water Supplies by Subdistrict in Boalemo Regency, 2020



Sumber/Source : PDAM Tirta Kabupaten Boalemo/Regional Water Supply Company of Boalemo Regency

6.1 ENERGI ENERGY

Tabel 6.1.1 **Produksi dan Distribusi Listrik PT. PLN (Persero) pada Unit PLN di Provinsi Gorontalo, 2020**
Table 6.1.1 **Production and Distribution of PT. PLN (Persero) at PLN Branch in Gorontalo Province, 2020**

Unit Unit	Produksi Listrik Electricity Production (KWh)	Listrik Terjual Electricity Sold (KWh)	Susut/ Hilang Shrinkage/ Lost (%)
(1)	(2)	(3)	(4)
UP3 Gorontalo	693 837 478,35	607 337 842,00	5,02
ULP Telaga	326 792 087,19	306 171 970,00	6,25
ULP Limboto	161 902 490,53	153 288 621,00	5,26
ULP Marisa	97 444 571,12	94 713 077,00	2,74
ULP Kwandang	53 698 329,50	53 164 174,00	0,93

Sumber/Source: PT. PLN (Persero) Cabang Gorontalo/ PT.PLN (Persero) Gorontalo Branch

Tabel
Table 6.1.2**Jumlah Pelanggan dan Air yang Disalurkan Menurut Kecamatan di Kabupaten Boalemo, 2020**
Number of Customers and Distributed Water by Subdistrict in Boalemo Regency, 2020

Kecamatan Subdistrict	Pelanggan Number of Customers	Air Disalurkan Distributed Water (m³)	Nilai Value (Rp)
(1)	(2)	(3)	(4)
Mananggu	1 068	55 086	230 052 240
Tilamuta	5 318	994 363	3 700 861 074
Dulupi	2 013	105 707	404 262 041
Botumoito	2 641	299 646	1 144 249 636
Paguyaman	1 485	113 787	421 438 716
Wonosari	1 492	215 283	746 682 538
Paguyaman Pantai	803	56 994	196 442 352
Boalemo	14 820	1 840 866	6 843 988 597

Sumber/Source: PDAM Tirta Kabupaten Boalemo/Regional Water Supply Company of Boalemo Regency

7

PARIWISATA
TOURISM

TINGKAT PENGHUNIAN KAMAR **TERTINGGI**
DI **KABUPATEN BOALEMO**
BERADA PADA BULAN **SEPTEMBER**
YAKNI SEBESAR **17,37**

The **Highest** Room Occupancy Rate in **Boalemo**
Regency is in **September** Which is **17,37**



PENJELASAN TEKNIS**TECHNICAL NOTES**

1. Usaha penyediaan akomodasi adalah usaha yang menyediakan pelayanan penginapan yang dapat dilengkapi dengan pelayanan pariwisata lainnya. Usaha penyediaan akomodasi dapat berupa hotel, vila, pondok wisata, bumi perkemahan, persinggahan karavan, dan akomodasi lainnya yang digunakan untuk tujuan pariwisata.
 2. Hotel adalah penyediaan akomodasi secara harian berupa kamar-kamar di dalam satu bangunan yang dapat dilengkapi dengan jasa pelayanan makan dan minum, kegiatan hiburan dan atau fasilitas lainnya. Hotel terdiri dari hotel berbintang dan hotel non-bintang.
 3. Tingkat penghunian kamar hotel adalah persentase banyaknya malam kamar yang dihuni terhadap banyaknya malam kamar yang tersedia.
 4. Rata-rata lamanya tamu menginap adalah banyaknya malam tempat tidur yang terpakai (malam tamu) dengan banyaknya tamu yang menginap di hotel atau akomodasi lainnya.
 5. Rumah Makan/Restoran adalah usaha penyediaan jasa makanan dan minuman dilengkapi dengan
1. *The business of providing accommodation is a business that provides specialty services that can be equipped with other tourism services. It includes hotel, villa, cottage, camping, caravan stop, and other accommodation that are used for tourism purposes.*
 2. *Hotel is a daily supply of accommodation rooms within a building which can be equipped with eating and drinking services, entertainment activities and/or other facilities. Hotel consists of a classified hotel and a non-classified hotel.*
 3. *Room occupancy rate is the number of room-nights occupied divided by the number of room-nights available, multiplied by 100 percent.*
 4. *Average length of stay is the number of bed-nights used (guest night) divided by the number of guests coming to spend the night at the accommodation.*
 5. *Restaurant is the business of providing an eating services and equipped with cooking tools,*

perlengkapan untuk proses pembuatan, penyimpanan dan penyajian di suatu tempat tetap yang tidak berpindah-pindah dengan tujuan memperoleh keuntungan dan/atau laba.

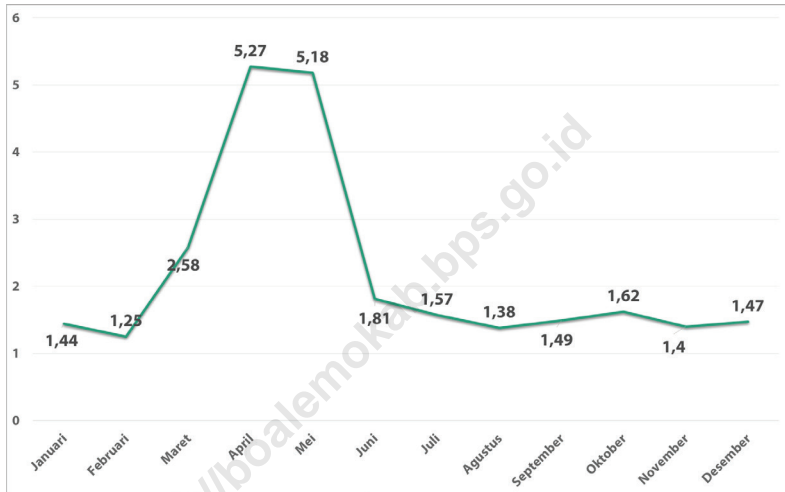
storage and presentation in a certain fixed place and have a purpose of gaining profit and/or income.

<https://boalemokab.bps.go.id>

Gambar
Figures 7.1

**Rata-rata Lama Menginap pada Kamar Hotel dan
Akomodasi Lainnya Setiap Bulan di Kabupaten Boalemo,
2020**

*Length of Stay Average in Hotels and Other Accommodations
by Month in Boalemo Regency, 2020*



Sumber/Source : Badan Pusat Statistik Kabupaten Boalemo/BPS-Statistics of Boalemo Regency

Tabel
Table 7.1**Jumlah Rumah Makan/Restoran Menurut Kecamatan di
Kabupaten Boalemo, 2016–2019**
*Number of Restaurants by Subdistrict in Boalemo Regency,
2016–2019*

Kecamatan Subdistrict	2016	2017	2018	2019
(1)	(2)	(3)	(4)	(5)
Manunggu	...	1
Tilamuta	...	7	6	6
Dulupi
Botumoito
Paguyaman	...	2
Wonosari
Paguyaman Pantai
Boalemo	19	23	10	6

Sumber/Source: Dinas Pariwisata dan Kebudayaan Kabupaten Boalemo/Department of Tourism of Boalemo Regency

Tabel
Table 7.2

Tingkat Penghunian Kamar Hotel dan Akomodasi Lainnya dan Rata-rata Lama Menginap Setiap Bulan di Kabupaten Boalemo, 2020
Room Occupancy Rate of Hotels and Other Accommodations and Length of Stay Average by Month in Boalemo Regency, 2020

Bulan Month	Tingkat Penghunian Kamar Hotel Room Occupancy Hotel	Rata-rata Lama Menginap Length of Stay Average
(1)	(2)	(3)
Januari/January	15,75	1,44
Februari/February	16,25	1,25
Maret/March	7,09	2,58
April/April	11,06	5,27
Mei/May	3,00	5,18
Juni/June	9,63	1,81
Juli/July	11,72	1,57
Agustus/August	11,53	1,38
September/September	17,37	1,49
Oktober/October	14,83	1,62
November/November	14,68	1,40
Desember/December	...	1,47

Sumber/Source: Badan Pusat Statistik Kabupaten Boalemo/BPS-Statistics of Boalemo Regency

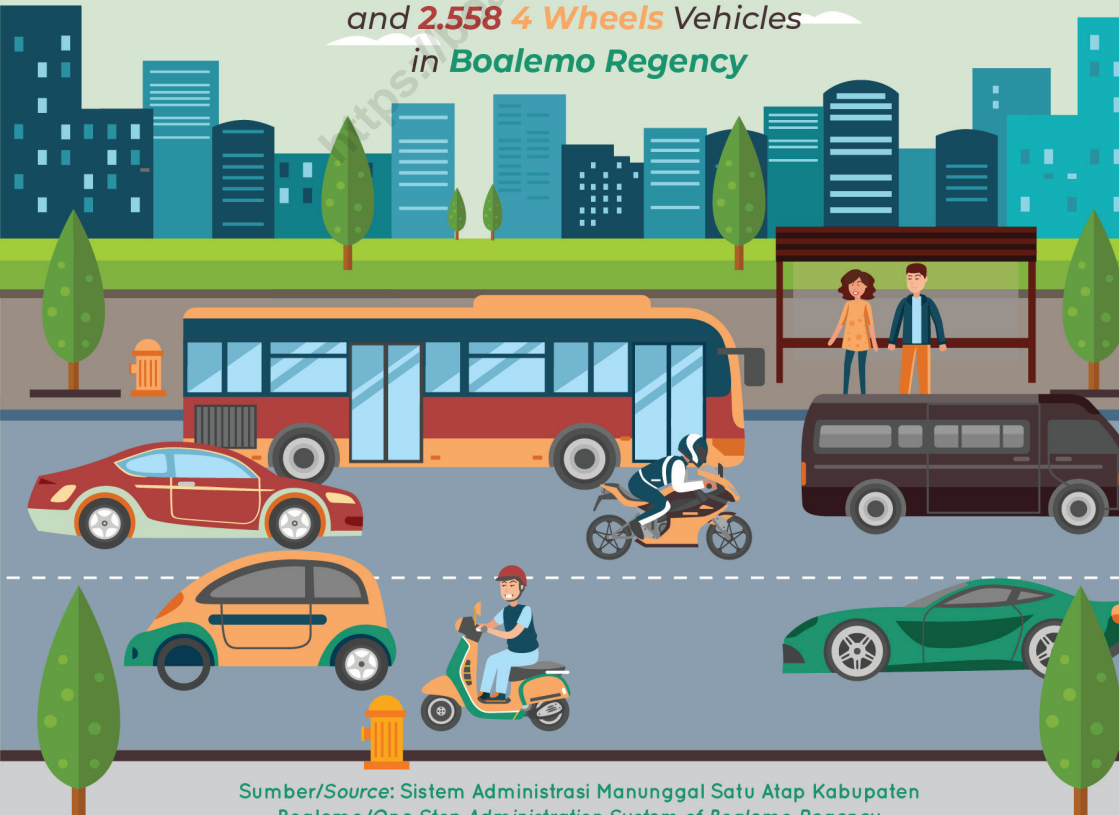
8

TRANSPORTASI DAN KOMUNIKASI

TRANSPORTATION AND COMMUNICATION

TERDAPAT **13.871** KENDARAAN RODA
DUA DAN TIGA SERTA
2.558 KENDARAAN RODA EMPAT
DI **KABUPATEN BOALEMO**

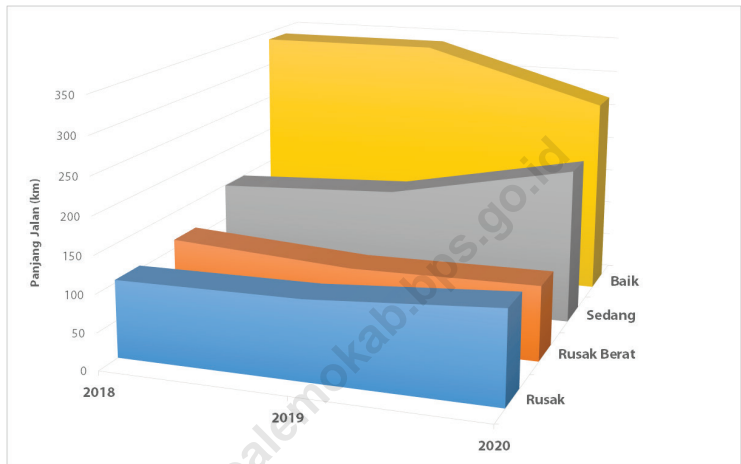
*There are **13.871** 2 and 3 Wheels Vehicles
and **2.558** 4 Wheels Vehicles
in **Boalemo Regency***



PENJELASAN TEKNIS**TECHNICAL NOTES**

- | | |
|---|---|
| <p>1. Jalan Negara /Nasional merupakan jalan arteri dan jalan kolektor dalam system jaringan jalan primer yang menghubungkan antar ibu kota provinsi, dan jalan strategis nasional, serta jalan tol.</p> | <p>1. <i>State Road is the arterial and collector road in the primary road network system that connects between province capital and the national strategic road along with toll road.</i></p> |
| <p>2. Jalan Provinsi merupakan jalan kolektor dalam system jaringan jalan primer yang menghubungkan ibukota provinsi dengan ibukota kabupaten/kota, atau antar ibukota kabupaten/kota dan jalan strategis provinsi.</p> | <p>2. <i>Province Road is the collector in the primary road network sistem that connects province capital with capital of regency/municipality, or between capital of regency / municipality and province strategic road.</i></p> |
| <p>3. Jalan Kabupaten merupakan jalan lokal dalam sistem jaringan jalan primer yang tidak termasuk pada jalan nasional dan jalan provinsi, yang menghubungkan ibukota kabupaten dengan ibukota kecamatan.</p> | <p>3. <i>Regency Road is a local road in the primary road network system which not included in national and province road, this road connect between capital of regency whit capital of subdistrict.</i></p> |
| <p>4. Pos adalah pelayanan lalu lintas surat pos, uang, barang dan pelayanan jasa lainnya yang ditetapkan oleh menteri. Pos diselenggarakan oleh badan yang ditugaskan menyelenggarakan pos dan giro.</p> | <p>4. <i>Post is a service of delivering mail, money, goods and other services which assigned by minister. Post organized by department which assigned to organize post and giro.</i></p> |

Gambar 8.1 Panjang Jalan Menurut Kondisi Jalan di Kabupaten Boalemo, 2018–2020
Figures 8.1 Length of Roads by Its Condition in Boalemo Regency (km), 2018–2020



Sumber/Source : Dinas Pekerjaan Umum dan Penataan Ruang Kabupaten Boalemo/Regional Office of Public Works and Spatial Planning of Boalemo Regency

8.1 TRANSPORTASI TRANSPORTATION

Tabel 8.1.1 Panjang Jalan¹ Menurut Tingkat Kewenangan Pemerintahan di Kabupaten Boalemo (km), 2018–2020
Length of Roads¹ by Level of Government Authority in Boalemo Regency (km), 2018–2020

Tingkat Kewenangan Pemerintahan <i>Level of Government Authority</i>	2018	2019	2020
(1)	(2)	(3)	(4)
Negara ² /State ²	91,08	91,08	91,08
Provinsi/Province	112,00	112,00	112,00
Kabupaten/Kota <i>Regency/Municipality</i>	704,27	704,27	704,27
Jumlah/Total	907,35	907,35	907,35

Catatan/Note: Perbedaan jumlah karena efek pembulatan angka/*Difference in total due to rounding in statistics*

¹Data tidak termasuk panjang jalan tol/*Excluding toll road*

²Berdasarkan Keputusan Menteri Pekerjaan Umum dan Perumahan Rakyat No. 248/KPTS/M/2015/*Based on Public Work and Public Housing Ministerial Decree No. 248/KPTS/M/2015*

Sumber/Source: Dinas Pekerjaan Umum dan Penataan Ruang Kabupaten Boalemo/*Regional Office of Public Works and Spatial Planning of Boalemo Regency*

Tabel 8.1.2 **Panjang Jalan Menurut Jenis Permukaan Jalan di Kabupaten Boalemo (km), 2018–2020**
Table *Length of Roads by Type of Road Surface in Boalemo Regency/Municipality (km), 2018–2020*

Jenis Permukaan Jalan Type of Road Surface	2018	2019	2020
(1)	(2)	(3)	(4)
Aspal/Paved	288,83	293,15	318,24
Kerikil/Gravel	254,48	246,03	287,60
Tanah/Soil	160,96	165,10	93,15
Lainnya*/Others*	–	–	5,29
Jumlah/Total	704,27	704,27	704,27

Catatan/Note: Perbedaan Jumlah karena efek pembulatan angka/Difference in total due to rounding in statistics

*Misalnya rabat beton, paving blok, beton/For example concrete rebate, paving block, concrete

Sumber/Source: Dinas Pekerjaan Umum dan Penataan Ruang Kabupaten Boalemo/Regional Office of Public Works and Spatial Planning of Boalemo Regency

Tabel
Table 8.1.3**Panjang Jalan Menurut Kondisi Jalan di Kabupaten Boalemo (km), 2018–2020**
Length of Roads by Condition of Roads in Boalemo Regency (km), 2018–2020

Kondisi Jalan <i>Condition of Roads</i>	2018	2019	2020
(1)	(2)	(3)	(4)
Baik/ <i>Good</i>	338,85	339,44	269,67
Sedang/ <i>Moderate</i>	149,28	160,97	210,59
Rusak/ <i>Damage</i>	104,03	106,45	123,48
Rusak Berat/ <i>Severely Damage</i>	112,11	97,41	100,54
Jumlah/Total	704,27	704,27	704,27

Catatan/Note: Perbedaan Jumlah karena efek pembulatan angka/*Difference in total due to rounding in statistics*

Sumber/Source: Dinas Pekerjaan Umum dan Penataan Ruang Kabupaten Boalemo/*Regional Office of Public Works and Spatial Planning of Boalemo Regency*

Tabel 8.1.4 **Jumlah Kendaraan Bermotor Menurut Jenis Kendaraan di Kabupaten Boalemo, 2018–2020**
Table 8.1.4 **Number of Vehicles by Its Type in Boalemo Regency, 2018–2020**

Jenis Kendaraan Type of Vehicles	Tahun Year		
	2018	2019	2020
(1)	(2)	(3)	(4)
1. Roda Empat/4 wheels vehicles	1 228	1 386	1 273
- Station Wagon	–	–	–
- Jeep	45	40	37
- Sedan	16	13	14
- Mini Bus	1 167	1 333	1 222
2. Angkutan/Loader	1 449	1 634	1 278
- Truk Barang/Container Truck ¹⁾	199	221	231
- Pick Up	1 100	1 262	991
- Ambulans	21	24	19
- Dump Truck	104	103	35
- Double Cabin	4	3	2
- Alat Berat	21	21	–
3. Bus/Bus	10	10	7
- Microbus	5	9	7
- Light Bus	5	1	–
- Bus	–	–	–
4. Roda Dua/2 wheels vehicles	15 084	17 146	13 725
- Sepeda Motor/Motorcycle	15 084	17 146	13 725
- Skuter/Scooter	–	–	–
5. Roda Tiga/3 wheels vehicles	312	270	146
Jumlah/Total	18 133	20 446	16 429

Catatan/Note: 1) Termasuk di dalamnya truk tangki dan truk pemadam/including tanker and firefighter truck

Sumber/Source: Sistem Administrasi Manunggal Satu Atap Kabupaten Boalemo/One Stop Administration System of Boalemo Regency

8.2 KOMUNIKASI COMMUNICATION

Tabel 8.2.1 Jumlah Kantor Pos Pembantu Menurut Kecamatan di Kabupaten/Kota Boalemo, 2017–2020
Number of Post Offices Subsidiaries by Subdistrict in Boalemo Regency/Municipality, 2017–2020

Kecamatan Subdistrict	2017	2018	2019	2020
(1)	(2)	(3)	(4)	(5)
Manunggu	–	–	–	–
Tilamuta	1	1	1	1
Dulupi	–	–	–	–
Botumoito	–	–	–	–
Paguyaman	1	1	1	1
Wonosari	1	1	1	1
Paguyaman Pantai	–	–	–	–
Boalemo	3	3	3	3

Sumber/Source: PT. POS Indonesia Cabang Gorontalo/PT. POS Indonesia Branch of Gorontalo

Tabel
Table 8.2.2

Jumlah Base Transceiver Station (BTS) dan Banyaknya Desa Menurut Kekuatan Sinyal Telepon Seluler di Kabupaten Boalemo, 2020
Number of Base Transceiver Station (BTS) and Number of Village by Existence of Cellular Phone Signal in Boalemo Regency, 2020

Kecamatan Subdistrict	Base Transceiver Station Base Transceiver Station	Kekuatan Sinyal Telepon Cellular Signal Strength	
		Sangat Kuat/Kuat Very Strong/Strong	Lemah/Tidak Ada Sinyal Weak/No Signal
(1)	(2)	(3)	(4)
Manunggu	4	9	–
Tilamuta	18	11	1
Dulupi	2	3	5
Botumoito	6	8	1
Paguyaman	12	17	5
Wonosari	4	10	5
Paguyaman Pantai	1	1	8
Boalemo	47	59	25

Sumber/Source: BPS, Pendataan Potensi Desa (Podes)/BPS-Statistics Indonesia, Village Potential Data Collecting

9

PERBANKAN, KOPERASI, DAN HARGA-HARGA
BANKING, COOPERATIVE, AND PRICES

TERDAPAT **89** KOPERASI AKTIF DI **KABUPATEN BOALEMO**

*There are **89** Active Cooperative
in **Boalemo Regency***



PENJELASAN TEKNIS

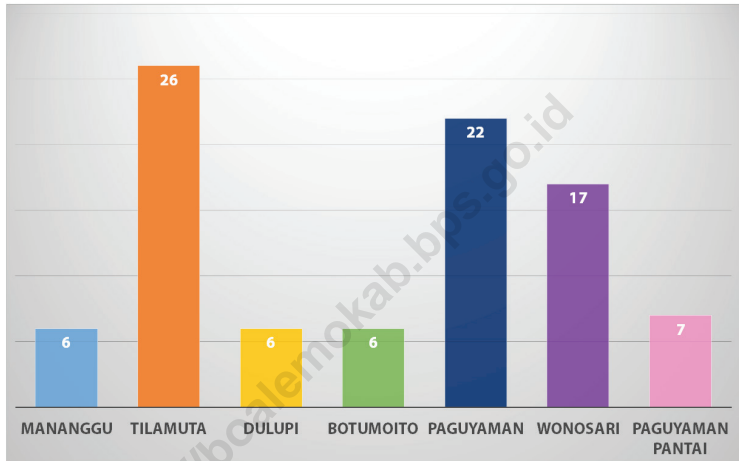
1. Koperasi adalah organisasi ekonomi rakyat yang berwatak sosial, beranggotakan orang-orang atau badan-badan hukum koperasi yang merupakan tata susunan ekonomi sebagai usaha bersama atas azas kekeluargaan.

TECHNICAL NOTES

1. *Cooperatives is a social public economic organization. The member of cooperatives is people or cooperatives legal entities which is the arrangement of the economy as a joint venture on family principles*

<https://boalemokab.bps.go.id>

Gambar 9.1 Jumlah Koperasi Aktif Menurut Kecamatan di Kabupaten Boalemo, 2020
Figures **9.1** **Number of Active Cooperative by Subdistrict in Boalemo Regency, 2020**



Sumber/Source: Dinas Koperasi Usaha Kecil Menengah, Perindustrian dan Perdagangan Kabupaten Boalemo/ *Regional Office of Industry, Trade and Cooperatives Boalemo Regency*

Tabel
Table 9.1**Jumlah Koperasi Aktif Menurut Kecamatan di Kabupaten Boalemo, 2017–2020**
Number of Active Cooperative by Subdistrict in Boalemo Regency, 2017–2020

Kecamatan Subdistrict	2017	2018	2019	2020
(1)	(2)	(3)	(4)	(5)
Mananggu	6	6	6	6
Tilamuta	25	25	25	26
Dulupi	3	3	4	6
Botumoito	6	6	6	6
Paguyaman	19	20	20	22
Wonosari	15	15	16	17
Paguyaman Pantai	7	7	7	7
Boalemo	81	82	84	89

Sumber/Source: Dinas Koperasi Usaha Kecil Menengah, Perindustrian dan Perdagangan Kabupaten Boalemo/ *Regional Office of Industry, Trade and Cooperatives Boalemo Regency*

Tabel
Table 9.2**Jumlah Koperasi Menurut Jenis Koperasi dan Kecamatan di Kabupaten Boalemo, 2020**
Number of Cooperative by Kind of Cooperative and Subdistrict in Boaelmo Regency, 2020

Kecamatan Subdistrict	Jenis Koperasi/ Kind of Cooperative					Jumlah Total
	KUD	KPRI	KOPKAR	KOPPAS	Lainnya Other	
(1)	(2)	(3)	(4)	(5)	(6)	(7)
Mananggu	1	–	–	–	8	9
Tilamuta	1	6	2	–	37	46
Dulupi	–	–	–	–	12	12
Botumoito	1	–	–	–	9	10
Paguyaman	3	–	–	–	33	36
Wonosari	3	–	–	–	25	28
Paguyaman Pantai	–	–	–	–	9	9
Boalemo	9	6	2	–	133	150

Sumber/Source: Dinas Koperasi Usaha Kecil Menengah, Perindustrian dan Perdagangan Kabupaten Boalemo/ Regional Office of Industry, Trade and Cooperatives Boalemo Regency

10

PENGELUARAN PENDUDUK POPULATION EXPENDITURE

RATA-RATA PENGELUARAN PERKAPITA
DALAM **SEBULAN** DI **KABUPATEN BOALEMO**
UNTUK **MAKANAN** SEBESAR **448.606** RUPIAH
DAN **BUKAN MAKANAN** SEBESAR **354.659** RUPIAH

*Monthly Average Expenditure per Capita
in **Boalemo Regency** for **Food** is **448.606** Rupiahs
and for **Non-food** is **354.659** Rupiahs*



PENJELASAN TEKNIS

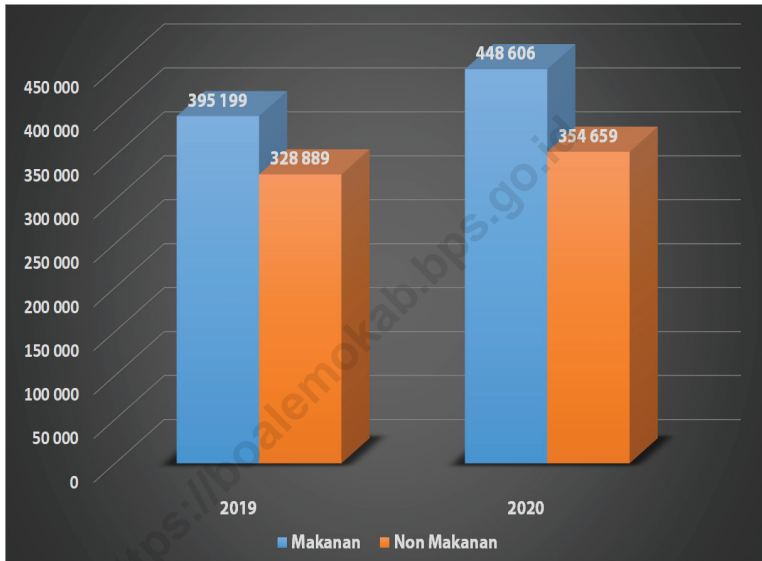
1. Pengeluaran rata-rata per kapita adalah biaya yang dikeluarkan untuk konsumsi semua anggota rumah tangga selama sebulan baik yang berasal dari pembelian, pemberian maupun produksi sendiri dibagi dengan banyaknya anggota rumah tangga dalam rumah tangga tersebut.

TECHNICAL NOTES

1. *Per capita Average Expenditure is the cost spent for all household members consumption during the month, whether from purchasing, giving or own production, divided by the number of household members in the household.*

<https://boalemokab.bps.go.id>

Gambar 10.1 Pengeluaran Rata-rata per Kapita Sebulan di Kabupaten Boalemo (rupiah), 2019 dan 2020
Figures *Monthly Average Expenditure per Capita in Boalemo Regency (rupiahs), 2019 and 2020*



Sumber/Source : Badan Pusat Statistik Kabupaten Boalemo/BPS-Statistics of Boalemo Regency

Tabel
Table 10.1

**Rata-rata Pengeluaran per Kapita Sebulan Menurut
Kelompok Komoditas (rupiah) di Kabupaten Boalemo,
2019 dan 2020**
*Monthly Average Expenditure per Capita by Commodity
Group (rupiahs) in Boalemo Regency, 2019 and 2020*

Kelompok Komoditas/Commodity Group	2019	2020
(1)	(2)	(3)
Makanan/Food		
Padi-padian/Cereals	62 091	68 388
Umbi-umbian/Tubers	3 411	4 778
Ikan/udang/cumi/kerang/Fish/shrimp/common squid/shells	47 998	58 824
Daging/Meat	12 159	19 001
Telur dan susu/Eggs and milk	18 044	18 628
Sayur-sayuran/Vegetables	30 877	39 402
Kacang-kacangan/Legumes	6 204	6 650
Buah-buahan/Fruits	18 207	21 811
Minyak dan kelapa/Oil and coconut	11 242	14 131
Bahan minuman/Beverage stuffs	13 522	16 109
Bumbu-bumbuan/Spices	10 916	13 216
Konsumsi lainnya/Miscellaneous food items	5 748	5 338
Makanan dan minuman jadi/Prepared food and beverages	98 744	97 912
Rokok/Cigarettes	56 037	64 418
Jumlah makanan/Total food	395 199	448 606
Bukan makanan/Non-food		
Perumahan dan fasilitas rumah tangga/Housing and household facilities	162 317	177 496
Aneka komoditas dan jasa/Goods and services	69 920	69 326
Pakaian, alas kaki, dan tutup kepala/Clothing, footwear, and headgear	24 550	28 270
Komoditas tahan lama/Durable goods	33 841	31 062
Pajak, pungutan, dan asuransi/Taxes and insurance	24 271	29 295
Keperluan pesta dan upacara/kenduri/Parties and ceremonies	13 990	19 210
Jumlah bukan makanan/Total non-food	328 889	354 659
Jumlah/Total	724 088	803 266

Catatan/Note: Perbedaan jumlah karena efek pembulatan angka/Difference in total due to rounding in statistics

Sumber/Source: BPS, Survei Sosial Ekonomi Nasional (Susenas) Maret/BPS-Statistics Indonesia, National Socioeconomic Survey March

Tabel
Table 10.2

Persentase Pengeluaran per Kapita Sebulan Menurut Kelompok Komoditas di Kabupaten Boalemo, 2019 dan 2020
Percentage of Monthly Expenditure per Capita by Commodity Group in Boalemo Regency, 2019 and 2020

Kelompok Komoditas/Commodity Group	2019	2020
(1)	(2)	(3)
Makanan/Food		
Padi-padian/ <i>Cereals</i>	8,58	8,51
Umbi-umbian/ <i>Tubers</i>	0,47	0,59
Ikan/udang/cumi/kerang/ <i>Fish/shrimp/common squid/shells</i>	6,63	7,32
Daging/ <i>Meat</i>	1,68	2,37
Telur dan susu/ <i>Eggs and milk</i>	2,49	2,32
Sayur-sayuran/ <i>Vegetables</i>	4,26	4,91
Kacang-kacangan/ <i>Legumes</i>	0,86	0,83
Buah-buahan/ <i>Fruits</i>	2,51	2,72
Minyak dan kelapa/ <i>Oil and coconut</i>	1,55	1,76
Bahan minuman/ <i>Beverage stuffs</i>	1,87	2,01
Bumbu-bumbuan/ <i>Spices</i>	1,51	1,65
Konsumsi lainnya/ <i>Miscellaneous food items</i>	0,79	0,66
Makanan dan minuman jadi/ <i>Prepared food and beverages</i>	13,64	12,19
Rokok/ <i>Cigarettes</i>	7,74	8,02
Jumlah makanan/Total food	54,58	55,85
Bukan makanan/Non-food		
Perumahan dan fasilitas rumah tangga/ <i>Housing and household facilities</i>	22,42	22,10
Aneka komoditas dan jasa/ <i>Goods and services</i>	9,66	8,63
Pakaian, alas kaki, dan tutup kepala/ <i>Clothing, footwear, and headgear</i>	3,39	3,52
Komoditas tahan lama/ <i>Durable goods</i>	4,67	3,87
Pajak, pungutan, dan asuransi/ <i>Taxes and insurance</i>	3,35	3,65
Keperluan pesta dan upacara/kenduri/ <i>Parties and ceremonies</i>	1,93	2,39
Jumlah bukan makanan/Total non-food	45,42	44,15
Jumlah/Total	100,00	100,00

Catatan/Note: Perbedaan jumlah karena efek pembulatan angka/*Difference in total due to rounding in statistics*
Sumber/Source: BPS, Survei Sosial Ekonomi Nasional (Susenas) Maret/BPS-Statistics Indonesia, National Socioeconomic Survey March

Tabel
Table 10.3**Persentase Penduduk Menurut Golongan Pengeluaran Per Kapita Sebulan di Kabupaten Boalemo, 2019 dan 2020**
Percentage of Population by Per Capita Spending Group a Month in Boalemo Regency, 2019 and 2020

Golongan Pengeluaran Spending Group (Rp)	2019	2020
(1)	(2)	(3)
< 150 000	0,00	0,00
150 000–199 999	2,67	1,14
200 000–299 999	17,65	11,12
300 000–499 999	25,14	25,40
500 000–749 999	19,28	23,24
750 000–999 999	12,62	14,65
1 000 000–1 499 999	14,04	12,97
> 1 500 000	8,59	11,48
Jumlah/Total	100,00	100,00

Sumber/Source: BPS, Survei Sosial Ekonomi Nasional (Susenas) Maret/BPS-Statistics Indonesia, National Socioeconomic Survey March

11

SISTEM NERACA REGIONAL
SYSTEM OF REGIONAL ACCOUNTS

LAPANGAN USAHA PERTANIAN, KEHUTANAN,
DAN PERIKANAN MENYUMBANG
SEBANYAK **55,81** PERSEN
TERHADAP **PDRB** KABUPATEN BOALEMO

*Business Field of **Agriculture, Forestry, and
Fishing** Contributed Up To **55,81** Percent
to **GDRP** in **Boalemo Regency***



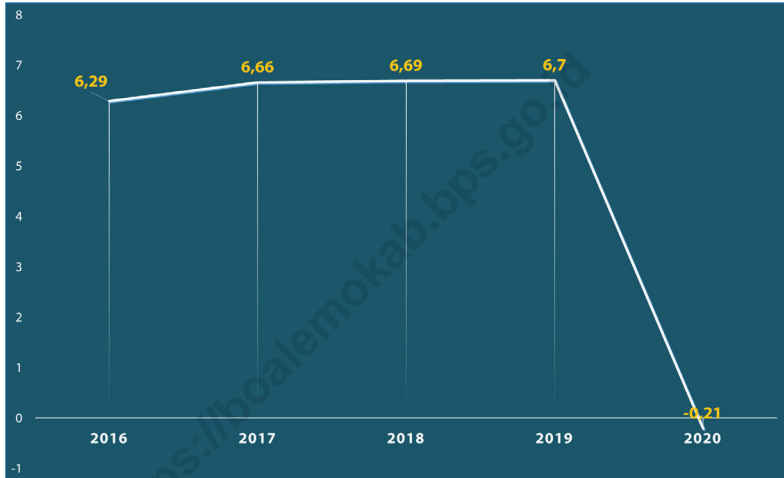
PENJELASAN TEKNIS

1. Produk Domestik Regional Bruto merupakan angka untuk menggambarkan kemampuan suatu wilayah untuk menciptakan nilai tambah pada suatu waktu, yang disusun dari 17 sektor,
2. Harga Berlaku adalah penilaian yang dilakukan terhadap produk barang dan jasa yang dihasilkan ataupun yang dikonsumsi pada harga tahun yang sedang berjalan,
3. Harga konstan adalah penilaian yang dilakukan terhadap produk barang dan jasa yang dihasilkan ataupun yang dikonsumsi pada harga tetap di satu tahun dasar,
4. Tahun dasar adalah tahun terpilih sebagai referensi statistik, yang digunakan sebagai dasar perhitungan tahun-tahun yang lain untuk dapat menggambarkan seri data dengan indikator rinci mengenai perubahan/pergerakan yang terjadi

TECHNICAL NOTES

1. *Gross Domestic Regional Product is a number that representate ability of a region to produce income value, that are arranged from 17 sector,*
2. *Current price is a assessment of goods and services that produced or consumed in a year where they are priced*
3. *Constant price is a assessment of goods and services that produced or consumed in static price for a base year,*
4. *Base year is a chosen year for referencing statistics, that be used for basis of calculating the assessment in years, in order to representate series of data with specific indicator about changes (increase or decrease),*

Gambar 11.1 **Laju Pertumbuhan Produk Domestik Regional Bruto Atas Dasar Harga Konstan 2010 Menurut Lapangan Usaha di Kabupaten Boalemo (persen), 2016–2020**
Figures **Growth Rate of Gross Regional Domestic Product at 2010 Constant Market Prices by Industry in Boalemo Regency (percent), 2016–2020**



Sumber/Source : Badan Pusat Statistik Kabupaten Boalemo/BPS-Statistics of Boalemo Regency

Tabel
Table 11.1

Produk Domestik Regional Bruto Atas Dasar Harga Berlaku Menurut Lapangan Usaha di Kabupaten Boalemo (miliar rupiah), 2016–2020
Gross Regional Domestic Product at Current Market Prices by Industry in Boalemo Regency (billion rupiahs), 2016–2020

Lapangan Usaha/Industry	2016	2017	2018	2019*	2020**
(1)	(2)	(3)	(4)	(5)	(6)
A Pertanian, Kehutanan, dan Perikanan/ <i>Agriculture, Forestry, and Fishing</i>	2 265,17	2 490,58	2 735,50	3 035,42	3 064,62
B Pertambangan dan Penggalian/ <i>Mining and Quarrying</i>	15,76	16,94	18,15	19,29	19,65
C Industri Pengolahan/ <i>Manufacturing</i>	76,97	81,79	89,05	95,85	97,70
D Pengadaan Listrik dan Gas/ <i>Electricity and Gas</i>	0,63	0,76	0,85	0,94	1,04
E Pengadaan Air; Pengelolaan Sampah, Limbah, dan Daur Ulang/ <i>Water Supply; Sewerage, Waste Management, and Remediation Activities</i>	0,78	0,90	1,02	1,15	1,22
F Konstruksi/ <i>Construction</i>	299,40	311,27	323,99	334,16	335,34
G Perdagangan Besar dan Eceran; Reparasi Mobil dan Sepeda Motor/ <i>Wholesale and Retail Trade; Repair of Motor Vehicles and Motorcycles</i>	507,91	582,11	662,76	743,86	752,39
H Transportasi dan Pergudangan/ <i>Transportation and Storage</i>	96,42	104,00	110,02	118,05	117,66
I Penyediaan Akomodasi dan Makan Minum/ <i>Accommodation and Food Service Activities</i>	60,21	68,37	75,90	81,72	82,17
J Informasi dan Komunikasi/ <i>Information and Communication</i>	54,46	60,06	65,94	70,23	73,02

Lanjutan Tabel/Continued Table 11.1

	Lapangan Usaha/Industry	2016	2017	2018	2019*	2020**
	(1)	(2)	(3)	(4)	(5)	(6)
K	Jasa Keuangan dan Asuransi/ <i>Financial and Insurance Activities</i>	81,14	102,45	108,95	100,71	115,07
L	Real Estat/ <i>Real Estate Activities</i>	52,49	56,08	59,62	63,24	63,61
M,N	Jasa Perusahaan/ <i>Business Activities</i>	2,20	2,35	2,50	2,65	2,55
O	Administrasi Pemerintahan, Pertahanan, dan Jaminan Sosial Wajib/ <i>Public Administration and Defence; Compulsory Social Security</i>	299,61	300,34	307,43	315,08	317,31
P	Jasa Pendidikan/ <i>Education</i>	130,77	146,31	165,24	182,08	195,15
Q	Jasa Kesehatan dan Kegiatan Sosial/ <i>Human Health and Social Work Activities</i>	141,89	152,93	166,19	183,22	190,74
R,S,T,U	Jasa Lainnya/ <i>Other Services Activities</i>	54,40	57,16	59,95	63,25	61,96
	Produk Domestik Bruto/ Gross Domestic Product	4 140,20	4 534,41	4 953,07	5 410,90	5 491,21

Catatan/Note: *Angka Sementara/*Preliminary Figures*

**Angka Sangat Sementara/*Very Preliminary Figures*

Sumber/Source: Badan Pusat Statistik Kabupaten Boalemo/*BPS-Statistics of Boalemo Regency*

Tabel
Table 11.2

Produk Domestik Regional Bruto Atas Dasar Harga Konstan 2010 Menurut Lapangan Usaha di Kabupaten Boalemo (miliar rupiah), 2016–2020
Gross Regional Domestic Product at 2010 Constant Market Prices by Industry in Boalemo Regency (billion rupiahs), 2016–2020

	Lapangan Usaha/Industry	2016	2017	2018	2019*	2020**
	(1)	(2)	(3)	(4)	(5)	(6)
A	Pertanian, Kehutanan, dan Perikanan/ <i>Agriculture, Forestry, and Fishing</i>	1 522,46	1 626,16	1 742,79	1 881,13	1 854,46
B	Pertambangan dan Penggalian/ <i>Mining and Quarrying</i>	13,15	14,13	14,92	15,66	15,68
C	Industri Pengolahan/ <i>Manufacturing</i>	54,56	56,85	60,28	64,06	64,38
D	Pengadaan Listrik dan Gas/ <i>Electricity and Gas</i>	0,82	0,89	0,97	1,06	1,19
E	Pengadaan Air; Pengelolaan Sampah, Limbah, dan Daur Ulang/ <i>Water Supply; Sewerage, Waste Management, and Remediation Activities</i>	0,54	0,62	0,69	0,78	0,82
F	Konstruksi/ <i>Construction</i>	205,04	210,28	214,25	217,70	217,89
G	Perdagangan Besar dan Eceran; Reparasi Mobil dan Sepeda Motor/ <i>Wholesale and Retail Trade; Repair of Motor Vehicles and Motorcycles</i>	334,77	371,84	410,91	451,10	449,97
H	Transportasi dan Pergudangan/ <i>Transportation and Storage</i>	72,00	76,84	80,84	85,60	82,92
I	Penyediaan Akomodasi dan Makan Minum/ <i>Accommodation and Food Service Activities</i>	36,68	40,30	43,90	46,48	46,42
J	Informasi dan Komunikasi/ <i>Information and Communication</i>	45,68	50,23	55,10	58,62	62,90

Lanjutan Tabel/Continued Table 11.2

Lapangan Usaha/Industry		2016	2017	2018	2019*	2020**
(1)		(2)	(3)	(4)	(5)	(6)
K	Jasa Keuangan dan Asuransi/ <i>Financial and Insurance Activities</i>	59,04	71,73	73,87	67,23	76,67
L	Real Estat/ <i>Real Estate Activities</i>	39,15	41,17	43,31	45,75	45,97
M,N	Jasa Perusahaan/ <i>Business Activities</i>	1,61	1,70	1,78	1,87	1,78
O	Administrasi Pemerintahan, Pertahanan, dan Jaminan Sosial Wajib/ <i>Public Administration and Defence; Compulsory Social Security</i>	245,83	246,17	250,86	255,29	255,26
P	Jasa Pendidikan/ <i>Education</i>	104,39	110,93	120,77	130,48	137,19
Q	Jasa Kesehatan dan Kegiatan Sosial/ <i>Human Health and Social Work Activities</i>	107,98	114,54	123,46	134,27	137,32
R,S,T,U	Jasa Lainnya/ <i>Other Services Activities</i>	42,47	43,92	45,37	47,16	45,89
Produk Domestik Bruto/ Gross Domestic Product		2 886,16	3 078,28	3 284,06	3 504,23	3 496,70

Catatan/Note: *Angka Sementara/*Preliminary Figures*

**Angka Sangat Sementara/*Very Preliminary Figures*

Sumber/Source: Badan Pusat Statistik Kabupaten Boalemo/*BPS-Statistics of Boalemo Regency*

Tabel
Table 11.3

Distribusi Persentase Produk Domestik Regional Bruto Atas Dasar Harga Berlaku Menurut Lapangan Usaha di Kabupaten Boalemo, 2016–2020
Percentage Distribution of Gross Regional Domestic Product at Current Market Prices by Industry in Boalemo Regency, 2016–2020

Lapangan Usaha/Industry	2016	2017	2018	2019*	2020**
(1)	(2)	(3)	(4)	(5)	(6)
A Pertanian, Kehutanan, dan Perikanan/ <i>Agriculture, Forestry, and Fishing</i>	54,71	54,93	55,23	56,10	55,81
B Pertambangan dan Penggalian/ <i>Mining and Quarrying</i>	0,38	0,37	0,37	0,36	0,36
C Industri Pengolahan/ <i>Manufacturing</i>	1,86	1,80	1,80	1,77	1,78
D Pengadaan Listrik dan Gas/ <i>Electricity and Gas</i>	0,02	0,02	0,02	0,02	0,02
E Pengadaan Air; Pengelolaan Sampah, Limbah, dan Daur Ulang/ <i>Water Supply; Sewerage, Waste Management, and Remediation Activities</i>	0,02	0,02	0,02	0,02	0,02
F Konstruksi/ <i>Construction</i>	7,23	6,86	6,54	6,18	6,11
G Perdagangan Besar dan Eceran; Reparasi Mobil dan Sepeda Motor/ <i>Wholesale and Retail Trade; Repair of Motor Vehicles and Motorcycles</i>	12,27	12,84	13,38	13,75	13,70
H Transportasi dan Pergudangan/ <i>Transportation and Storage</i>	2,33	2,29	2,22	2,18	2,14
I Penyediaan Akomodasi dan Makan Minum/ <i>Accommodation and Food Service Activities</i>	1,45	1,51	1,53	1,51	1,50
J Informasi dan Komunikasi/ <i>Information and Communication</i>	1,32	1,32	1,33	1,30	1,33
K Jasa Keuangan dan Asuransi/ <i>Financial and Insurance Activities</i>	1,96	2,26	2,20	1,86	2,10

Lanjutan Tabel/*Continued Table 11.3*

Lapangan Usaha/ <i>Industry</i>		2016	2017	2018	2019*	2020**
(1)		(2)	(3)	(4)	(5)	(6)
L	Real Estat/ <i>Real Estate Activities</i>	1,27	1,24	1,20	1,17	1,16
M,N	Jasa Perusahaan/ <i>Business Activities</i>	0,05	0,05	0,05	0,05	0,05
O	Administrasi Pemerintahan, Pertahanan, dan Jaminan Sosial Wajib/ <i>Public Administration and Defence; Compulsory Social Security</i>	7,24	6,62	6,21	5,82	5,78
P	Jasa Pendidikan/ <i>Education</i>	3,16	3,23	3,34	3,37	3,55
Q	Jasa Kesehatan dan Kegiatan Sosial/ <i>Human Health and Social Work Activities</i>	3,43	3,37	3,36	3,39	3,47
R,S,T,U	Jasa Lainnya/ <i>Other Services Activities</i>	1,31	1,26	1,21	1,17	1,13
Produk Domestik Bruto/ Gross Domestic Product		100,00	100,00	100,00	100,00	100,00

Catatan/*Note*: *Angka Sementara/*Preliminary Figures*

**Angka Sangat Sementara/*Very Preliminary Figures*

Sumber/*Source*: Badan Pusat Statistik Kabupaten Boalemo/*BPS-Statistics of Boalemo Regency*

Tabel
Table 11.4

Laju Pertumbuhan Produk Domestik Regional Bruto Atas Dasar Harga Konstan 2010 Menurut Lapangan Usaha di Kabupaten Boalemo (persen), 2016–2020
Growth Rate of Gross Regional Domestic Product at 2010 Constant Market Prices by Industry in Boalemo Regency (percent), 2016–2020

	Lapangan Usaha/Industry	2016	2017	2018	2019*	2020**
	(1)	(2)	(3)	(4)	(5)	(6)
A	Pertanian, Kehutanan, dan Perikanan/ <i>Agriculture, Forestry, and Fishing</i>	5,63	6,81	7,17	7,94	-1,42
B	Pertambangan dan Penggalian/ <i>Mining and Quarrying</i>	1,78	7,47	5,57	4,99	0,12
C	Industri Pengolahan/ <i>Manufacturing</i>	5,84	4,19	6,04	6,27	0,50
D	Pengadaan Listrik dan Gas/ <i>Electricity and Gas</i>	15,58	9,40	9,20	8,31	12,31
E	Pengadaan Air; Pengelolaan Sampah, Limbah, dan Daur Ulang/ <i>Water Supply; Sewerage, Waste Management, and Remediation Activities</i>	12,82	14,20	12,38	12,09	5,75
F	Konstruksi/ <i>Construction</i>	5,63	2,55	1,89	1,61	0,09
G	Perdagangan Besar dan Eceran; Reparasi Mobil dan Sepeda Motor/ <i>Wholesale and Retail Trade; Repair of Motor Vehicles and Motorcycles</i>	11,78	11,07	10,50	9,78	-0,25
H	Transportasi dan Pergudangan/ <i>Transportation and Storage</i>	8,52	6,73	5,20	5,88	-3,13
I	Penyediaan Akomodasi dan Makan Minum/ <i>Accommodation and Food Service Activities</i>	8,88	9,86	8,94	5,88	-0,14
J	Informasi dan Komunikasi/ <i>Information and Communication</i>	9,62	9,96	9,69	6,39	7,30

Lanjutan Tabel/Continued Table 11.4

Lapangan Usaha/Industry		2016	2017	2018	2019*	2020**
(1)		(2)	(3)	(4)	(5)	(6)
K	Jasa Keuangan dan Asuransi/ Financial and Insurance Activities	18,46	21,50	2,99	-8,99	14,05
L	Real Estat/Real Estate Activities	8,14	5,16	5,20	5,63	0,48
M,N	Jasa Perusahaan/Business Activities	5,65	5,26	5,09	5,11	-4,97
O	Administrasi Pemerintahan, Pertahanan, dan Jaminan Sosial Wajib/Public Administration and Defence; Compulsory Social Security	0,04	0,14	1,91	1,77	-0,01
P	Jasa Pendidikan/Education	4,09	6,26	8,87	8,04	5,14
Q	Jasa Kesehatan dan Kegiatan Sosial/Human Health and Social Work Activities	9,78	6,08	7,78	8,76	2,27
R,S,T,U	Jasa Lainnya/Other Services Activities	3,36	3,43	3,30	3,94	-2,69
Produk Domestik Bruto/ Gross Domestic Product		6,29	6,66	6,69	6,70	-0,21

Catatan/Note: *Angka Sementara/Preliminary Figures

**Angka Sangat Sementara/Very Preliminary Figures

Sumber/Source: Badan Pusat Statistik Kabupaten Boalemo/BPS-Statistics of Boalemo Regency

Tabel
Table 11.5

Produk Domestik Regional Bruto Atas Dasar Harga Berlaku Menurut Jenis Pengeluaran di Kabupaten Boalemo (miliar rupiah), 2016–2019
Gross Regional Domestic Product at Current Market Prices by Type of Expenditure in Boalemo Regency (billion rupiahs), 2016–2019

Jenis Pengeluaran Type of Expenditure	2016	2017	2018*	2019**
(1)	(2)	(3)	(4)	(5)
Pengeluaran Konsumsi Rumah Tangga <i>Household Consumption Expenditure</i>	2 493,72	2 743,19	2 996,89	3 273,90
Pengeluaran Konsumsi LNPRT <i>NPISH Consumption Expenditure</i>	22,10	24,71	27,48	30,86
Pengeluaran Konsumsi Pemerintah <i>Government Consumption Expenditure</i>	848,91	924,63	976,03	1029,23
Pembentukan Modal Tetap Bruto <i>Gross Fixed Capital Formation</i>	860,65	918,40	985,79	1043,05
Perubahan Inventori <i>Changes in Inventories</i>	109,53	127,51	140,73	147,96
Net Ekspor Barang dan Jasa <i>Net Exports of Goods and Services</i>	-194,72	-204,03	-173,20	-112,44
Produk Domestik Regional Bruto/ Gross Regional Domestic Product	4 140,20	4 534,41	4 953,71	5 412,56

Catatan/Note: *Angka Sementara/Preliminary Figures

**Angka Sangat Sementara/Very Preliminary Figures

Perbedaan Nilai PDRB Menurut Pengeluaran dengan PDRB Menurut Lapangan Usaha disebabkan nilai PDRB Menurut Pengeluaran belum direkonsiliasi/The difference between the value of GRDP by Type of Expenditure and GRDP by Industry due to the value of GRDP by Type of Expenditure not yet reconciled

Sumber/Source: BPS, berbagai sensus, survei dan sumber lain/BPS-Statistics Indonesia, various census, survey, and other sources

Tabel
Table 11.6

Produk Domestik Regional Bruto Atas Dasar Harga Konstan 2010 Menurut Jenis Pengeluaran di Kabupaten Boalemo (miliar rupiah), 2016–2019
Gross Regional Domestic Product at 2010 Constant Market Prices by Type of Expenditure in Boalemo Regency (billion rupiahs), 2016–2019

Jenis Pengeluaran Type of Expenditure	2016	2017	2018*	2019**
(1)	(2)	(3)	(4)	(5)
Pengeluaran Konsumsi Rumah Tangga <i>Household Consumption Expenditure</i>	1 707,67	1 823,39	1 948,94	2 082,38
Pengeluaran Konsumsi LNPRT <i>NPISH Consumption Expenditure</i>	16,69	18,21	19,77	21,76
Pengeluaran Konsumsi Pemerintah <i>Government Consumption Expenditure</i>	557,40	587,04	611,18	640,62
Pembentukan Modal Tetap Bruto <i>Gross Fixed Capital Formation</i>	654,81	679,08	709,94	737,14
Perubahan Inventori <i>Changes in Inventories</i>	62,39	68,05	72,96	74,76
Net Ekspor Barang dan Jasa <i>Net Exports of Goods and Services</i>	-112,80	-97,48	-78,34	-51,34
Produk Domestik Regional Bruto/ Gross Regional Domestic Product	2 886,16	3 078,28	3 284,45	3 505,32

Catatan/Note: *Angka Sementara/Preliminary Figures

**Angka Sangat Sementara/Very Preliminary Figures

Perbedaan Nilai PDRB Menurut Pengeluaran dengan PDRB Menurut Lapangan Usaha disebabkan nilai PDRB Menurut Pengeluaran belum direkonsiliasi/The difference between the value of GRDP by Type of Expenditure and GRDP by Industry due to the value of GRDP by Type of Expenditure not yet reconciled

Sumber/Source: BPS, berbagai sensus, survei dan sumber lain/BPS-Statistics Indonesia, various census, survey, and other sources

12

PERBANDINGAN ANTAR KABUPATEN/KOTA
REGENCY/MUNICIPAL COMPARISON

INDEKS PEMBANGUNAN MANUSIA (IPM) PROVINSI GORONTALO

PADA 2020 ADALAH 68,68

*Human Development Index of Gorontalo Province
in 2020 is 68,68*



PENJELASAN TEKNIS

1. Sumber utama data kependudukan adalah sensus penduduk yang dilaksanakan setiap sepuluh tahun sekali. Sensus penduduk telah dilaksanakan sebanyak enam kali sejak Indonesia merdeka, yaitu tahun 1961, 1971, 1980, 1990, 2000, dan 2010.
2. Laju pertumbuhan Produk Domestik Regional Bruto diperoleh dari perhitungan PDRB atas dasar harga konstan. Diperoleh dengan cara mengurangi nilai PDRB pada tahun ke-n terhadap nilai pada tahun ke n-1 (tahun sebelumnya), dibagi dengan nilai pada tahun ke n-1, dikalikan dengan 100 persen. Laju pertumbuhan menunjukkan perkembangan agregat pendapatan dari satu waktu tertentu terhadap waktu sebelumnya.
3. Penduduk miskin adalah penduduk yang memiliki rata-rata pengeluaran per kapita per bulan di bawah Garis Kemiskinan.
4. Garis Kemiskinan Makanan (GKM) merupakan nilai pengeluaran kebutuhan minimum makanan yang disetarakan dengan 2.100 kkalori per kapita per hari. Garis Kemiskinan Non makanan (GKNM) adalah kebutuhan minimum untuk perumahan, sandang, pendidikan, kesehatan, dan kebutuhan dasar lainnya.

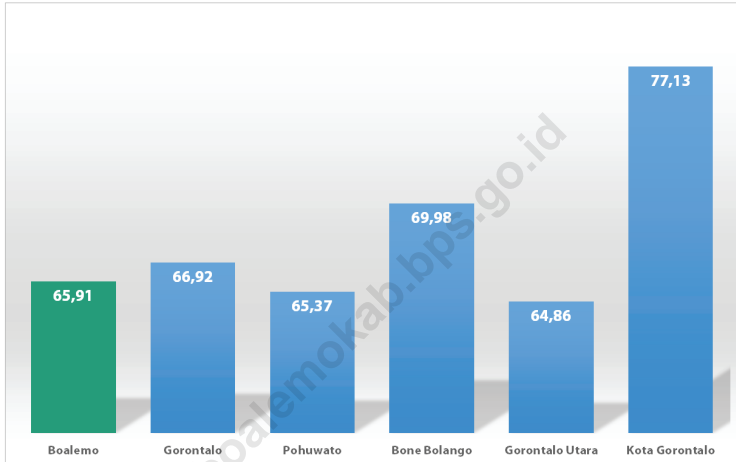
TECHNICAL NOTES

1. *The main source of demographic data is population census, which is conducted every ten years. Population Census has been conducted six times since Indonesia's independence: 1961, 1971, 1980, 1990, 2000, and 2010.*
2. *Growth rate of Gross Domestic Regional Product is derived from GDRP at constant market prices. It is obtained by subtracting the value of GDRP year n with the value of GDRP year n-1, divided by the value of GDRP year n-1 then multiplied by 100 percent. The growth rate of GDRP explains the income growth during the given period.*
3. *A person whose expenditure per capita per month is below the poverty line is considered to be poor.*
4. *The Food Poverty Line refers to the daily minimum requirement of 2,100 kcal per capita per day. The Non-Food Poverty Line refers to the minimum requirement for household necessities for clothing, education, health, and other basic individual needs.*

5. Indeks Pembangunan Manusia (IPM) adalah ukuran ringkas rata-rata capaian/keberhasilan dimensi utama pembangunan manusia, yaitu: umur panjang dan hidup sehat, mempunyai pengetahuan, dan memiliki standar hidup yang layak.
5. *The Human Development Index (HDI) is a summary measure of average achievement in key dimensions of human development: a long and healthy life, being knowledgeable, and have a decent standard of living.*

<https://boalemokab.bps.go.id>

Gambar 12.1 Indeks Pembangunan Manusia Menurut Kabupaten/Kota di Provinsi Gorontalo, 2020
Human Development Index by Regency/Municipality in Gorontalo Province, 2020



Sumber/Source: Badan Pusat Statistik Provinsi Gorontalo / BPS-Statistics of Gorontalo Province

Tabel 12.1 **Jumlah Penduduk Menurut Kabupaten/Kota di Provinsi Gorontalo (ribu), 2016–2020**
Table 12.1 **Population by Regency/Municipality in Gorontalo Province (thousand), 2016–2020**

Kabupaten/Kota Regency/Municipality	2016 ¹	2017 ¹	2018 ¹	2019 ¹	2020 ²
(1)	(2)	(3)	(4)	(5)	(6)
Boalemo	154,01	158,33	162,58	167,02	145,87
Gorontalo	372,86	374,92	377,05	378,53	393,11
Pohuwato	150,38	153,99	157,55	161,37	146,43
Bone Bolango	155,24	157,19	159,19	161,24	162,78
Gorontalo Utara	111,82	112,98	114,04	115,07	124,96
Kota Gorontalo	206,45	210,78	215,09	219,40	198,54
Provinsi Gorontalo	1 150,76	1 168,19	1 185,49	1 202,63	1 171,68

Catatan/Note: ...

Sumber/Source: ¹ BPS, Proyeksi Penduduk Indonesia 2010–2035/BPS-Statistics Indonesia, Indonesia Population Projection 2010–2035

² BPS, Sensus Penduduk (SP) 2020/BPS-Statistics Indonesia, 2020 Population Census

Tabel
Table 12.2

Laju Pertumbuhan Produk Domestik Regional Bruto Atas Dasar Harga Konstan 2010 Menurut Kabupaten/Kota di Provinsi Gorontalo (persen), 2016–2020
Rate of Growth of Gross Regional Domestic Products at Constant 2010 Prices by Regency/Municipality in Gorontalo Province (percent), 2016–2020

Kabupaten/Kota Regency/Municipality	2016	2017	2018	2019*	2020**
(1)	(2)	(3)	(4)	(5)	(6)
Boalemo	6,29	6,66	6,69	6,70	-0,21
Gorontalo	6,62	6,78	6,20	6,22	-0,01
Pohuwato	6,64	6,78	6,47	6,28	-0,18
Bone Bolango	6,62	7,09	6,46	6,35	0,06
Gorontalo Utara	7,39	7,41	6,93	6,77	-0,02
Kota Gorontalo	7,41	7,43	7,00	6,95	-0,02
Provinsi Gorontalo	6,52	6,73	6,49	6,40	-0,02

Catatan/Note: *) Angka Sementara / Preliminary Figures

**) Angka Sangat Sementara / Very Preliminary Figures

Sumber/Source: Badan Pusat Statistik Provinsi Gorontalo / BPS-Statistics of Gorontalo Province

Tabel
Table 12.3

Jumlah Penduduk Miskin Menurut Kabupaten/Kota di Provinsi Gorontalo (ribu), 2016–2020
Number of Poor Population by Regency/Municipality in Gorontalo Province (thousand), 2016–2020

Kabupaten/Kota Regency/Municipality	2016	2017	2018	2019	2020
(1)	(2)	(3)	(4)	(5)	(6)
Boalemo	32,29	34,35	32,83	31,31	31,63
Gorontalo	78,36	76,93	74,69	68,31	66,72
Pohuwato	31,66	32,56	30,39	29,13	28,92
Bone Bolango	27,80	27,91	27,61	25,91	25,72
Gorontalo Utara	20,65	21,67	21,09	19,46	19,56
Kota Gorontalo	12,43	11,95	11,95	11,91	12,46
Provinsi Gorontalo	203,19	205,37	198,51	186,03	185,02

Sumber/Source : Badan Pusat Statistik Provinsi Gorontalo / BPS-Statistics of Gorontalo Province

Tabel
Table 12.4**Indeks Pembangunan Manusia Menurut Kabupaten/Kota
di Provinsi Gorontalo, 2016–2020**
*Human Development Index by Regency/Municipality in
Gorontalo Province, 2016–2020*

Kabupaten/Kota Regency/Municipality	2016	2017	2018	2019	2020
(1)	(2)	(3)	(4)	(5)	(6)
Boalemo	63,42	64,22	64,99	65,53	65,91
Gorontalo	64,22	64,95	65,78	66,69	66,92
Pohuwato	63,17	63,88	64,44	65,27	65,37
Bone Bolango	67,48	68,11	69,06	69,63	69,98
Gorontalo Utara	63,02	63,52	64,06	64,52	64,86
Kota Gorontalo	75,75	76,09	76,53	77,08	77,13
Provinsi Gorontalo	66,29	67,01	67,71	68,49	68,68

Sumber/Source: Badan Pusat Statistik Provinsi Gorontalo / BPS-Statistics of Gorontalo Province

DATA

MENCERDASKAN BANGSA

— *Enlighten The Nation* —



**BADAN PUSAT STATISTIK
KABUPATEN BOALEMO**

BPS-Statistics of Boalemo Regency

Jl. Trans Sulawesi Desa Lamu, Kecamatan Tilamuta

E-mail: bps7501@bps.go.id

Homepage: <http://boalemokab.bps.go.id>

ISSN 2089-5755



9 772089 575007 >