

KABUPATEN KOLAKA TIMUR DALAM ANGKA

Kolaka Timur
Regency In Figures

2021

<https://koltimkab.bps.go.id>



**BADAN PUSAT STATISTIK
KABUPATEN KOLAKA TIMUR**
BPS- Statistics of Kolaka Timur Regency

KABUPATEN KOLAKA TIMUR DALAM ANGKA

*Kolaka Timur
Regency In Figures*

2021

<https://koltimkab.bps.go.id>



**BADAN PUSAT STATISTIK
KABUPATEN KOLAKA TIMUR**
BPS- Statistics of Kolaka Timur Regency

KABUPATEN KOLAKA TIMUR DALAM ANGKA
Kolaka Timur Regency in Figures
2021

ISSN: 2622-1497

No. Publikasi/Publication Number: 74110.2101

Katalog /Catalog: 1102001.7411

Ukuran Buku/Book Size: 14,8 cm x 21 cm

Jumlah Halaman/Number of Pages : xlii+ 324 hal/pages

Naskah/Manuscript:

BPS Kabupaten Kolaka Timur

BPS-Statistics of Kolaka Timur Regency

Penyunting/Editor:

BPS Kabupaten Kolaka Timur

BPS-Statistics of Kolaka Timur Regency

Desain Kover oleh/Cover Designed by:

Seksi Integrasi Pengolahan dan Diseminasi Statistik

Integrated Processing and Statistics Dissemination Section

Ilustrasi Kover/Cover Illustration:

Penerbit/Published by:

©BPS Kabupaten Kolaka Timur/BPS-Statistics of Kolaka Timur Regency

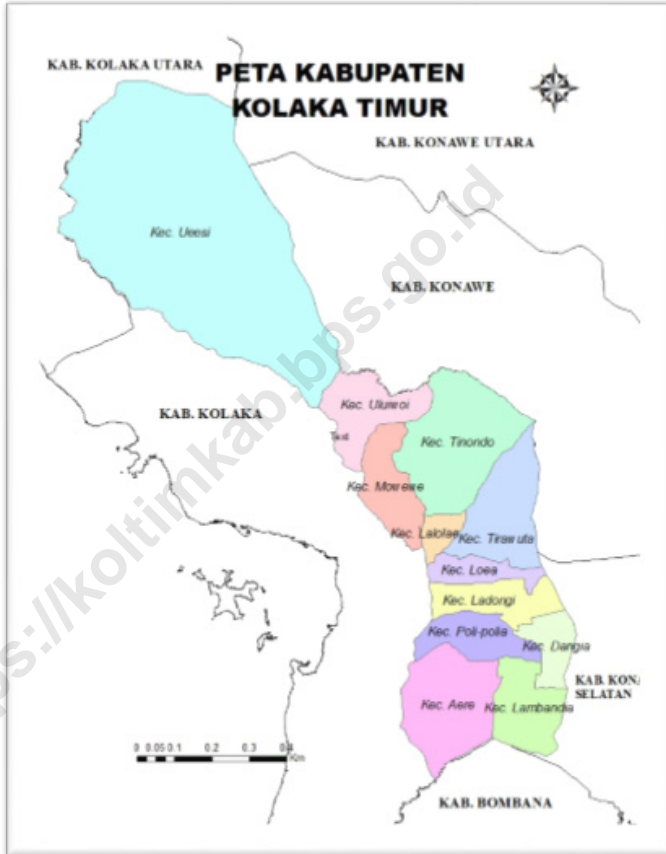
Pencetak/Printed by:

CV. Aura Mandiri

Dilarang mengumumkan, mendistribusikan, mengomunikasikan, dan/atau menggandakan sebagian atau seluruh isi buku ini untuk tujuan komersil tanpa izin tertulis dari Badan Pusat Statistik.

Prohibited to announce, distribute, communicate, and/or copy part or all of this book for commercial purpose without permission from BPS-Statistics Indonesia.

PETA WILAYAH KABUPATEN KOLAKA TIMUR
MAP OF KOLAKA TIMUR REGENCY



KEPALA BPS KABUPATEN KOLAKA TIMUR
CHIEF STATISTICIAN OF KOLAKA TIMUR REGENCY



BURHANUDDIN, SE., M.Si



KATA PENGANTAR

Kabupaten Kolaka Timur Dalam Angka 2021 merupakan publikasi tahunan yang diterbitkan oleh Badan Pusat Statistik Kabupaten Kolaka Timur. Publikasi ini memuat himpunan data dari berbagai bidang dan sektor, serta gambaran singkat tentang hal-hal penting dari bidang-bidang yang bersangkutan. Data yang disajikan ini telah disusun oleh BPS Kabupaten Kolaka Timur baik berupa data primer yang dikumpulkan langsung, maupun data sekunder yang diperoleh dari instansi pemerintah dan swasta di wilayah Kabupaten Kolaka Timur

Disadari bahwa publikasi ini belum sepenuhnya memenuhi harapan pihak pemakai data khususnya para perencana, namun diharapkan dapat membantu melengkapi penyusunan rencana pembangunan di Kabupaten Kolaka Timur. Publikasi ini dapat terwujud berkat kerja sama dan bantuan dari berbagai pihak baik instansi pemerintah maupun swasta. Kepada semua pihak yang telah memberikan bantuan disampaikan penghargaan dan terima kasih yang sebesar-besarnya.

Walaupun publikasi ini telah disiapkan sebaik-baiknya, namun disadari masih ada kekurangan dan kesalahan yang terjadi. Untuk perbaikan publikasi ini, tanggapan dan saran yang bersifat konstruktif dari para pemakai sangat diharapkan.

Tirawuta, Februari 2021
Kepala BPS
Kabupaten Kolaka Timur

BURHANUDDIN, SE., M.Si



PREFACE

Kolaka Timur Regency in Figures 2021 is an annual publication written by BPS-Statistics of Kolaka Timur Regency. This Publication contains data on various sectors and short explanation of important parts of them. Data were compiled by BPS-Statistics of Kolaka Timur Regency either directly from respondent such as households, private enterprises, or as administrative records from government institutions.

Honestly, this publication has not perfect yet and has not filled the user's hope, especially for the planners yet, but hopely it can help to equip compilation of development planning in this new regency. This comprehensive publication has been made possible with the assistance and contribution from several governmental institutions and private organizations. To all parties who have been involved in the preparation of this publication, I would like to express my sincerest appreciation and gratitude.

Comments and constructive suggestions for the improvement of this publication are always welcome.

*Tirawuta , Februari 2021
Chief Statistician of
Kolaka Timur Regency*

BURHANUDDIN, SE., M.Si

DAFTAR ISI / CONTENTS

	Halaman <i>Page</i>
Kata Pengantar/ <i>Preface</i>	vii
Daftar Isi/ <i>Contents</i>	ix
Daftar Tabel/ <i>List of Tables</i>	xi
Daftar Gambar/ <i>List of Figures</i>	xxxiii
Daftar Singkatan/ <i>List of Abbreviations</i>	xxxix
Statistik Kunci/ <i>Key Statistics</i>	xli
1. Geografi dan Iklim/ <i>Geography and Climate</i>	1
2. Pemerintahan/ <i>Government</i>	15
3. Penduduk dan Ketenagakerjaan/ <i>Population and Employment</i>	43
4. Sosial dan Kesejahteraan Rakyat/ <i>Social and Welfare</i>	71
5. Pertanian, Kehutanan, Peternakan, dan Perikanan/ <i>Agriculture, Forestry, Livestock, and Fishery</i>	159
6. Industri dan Energi/ <i>Industry and Energy</i>	221
7. Pariwisata/ <i>Tourism</i>	237
8. Transportasi dan Komunikasi/ <i>Transportation and Communication</i>	245
9. Perbankan, Koperasi, dan Harga-Harga/ <i>Banking, Cooperative, and Prices</i>	259
10. Pengeluaran Penduduk dan Konsumsi Makanan/ <i>Population Expenditure and Food Consumption</i>	271
11. Perdagangan/ <i>Trade</i>	277
12. Sistem Neraca Regional/ <i>System of Regional Account</i>	295
13. Perbandingan Antar Kabupaten/Kota/ <i>Regency/Municipal Comparison</i>	315

DAFTAR TABEL/LIST OF TABLES

		Halaman <i>Page</i>
1.	GEOGRAFI DAN IKLIM/GEOGRAPHY AND CLIMATE	1
1.1	KEADAAN GEOGRAFI	8
	GEOGRAPHY CONDITION	8
1.1.1	Luas Daerah dan Jumlah Pulau Menurut Kecamatan di Kabupaten Kolaka Timur, 2020	8
	<i>Total Area and Number of Islands by Subdistrict in Kolaka Timur Regency, 2020</i>	<i>8</i>
1.1.2	Tinggi Wilayah dan Jarak ke Ibukota Kabupaten Menurut Kecamatan di Kabupaten Kolaka Timur, 2020.....	10
	<i>Altitude and Distance to the Regency Capital by Subdistrict in Kolaka Timur Regency, 2020</i>	<i>10</i>
1.2	IKLIM	11
	CLIMATE	11
1.2.1	Pengamatan Unsur Iklim Menurut Bulan di Stasiun Meteorologi Sangia Ni Bandera, 2020.....	11
	<i>Observation of Climate Elements By Months at Metheorology Station of Sangia Ni Bandera, 2020</i>	<i>11</i>
2.	PEMERINTAHAN/GOVERNMENT	15
2.1	WILAYAH ADMINISTRATIF	21
	ADMINISTRATIVE AREA	21
2.1.1	Jumlah Desa ¹ /Kelurahan Menurut Kecamatan di Kabupaten Kolaka Timur, 2016-2020	21
	<i>Number of Villages¹/Kelurahan by Subdistrict in Kolaka Timur Regency, 2016-2020.....</i>	<i>21</i>
2.1.2	Jumlah Kepala Desa dan Lurah Menurut Jenis Kelamin dan Kecamatan di Kabupaten Kolaka Timur, 2020.....	22
	<i>Number of Head of Village and Lurah by Sex and Subdistrict in Kolaka Timur Regency, 2020</i>	<i>22</i>
2.2	SUMBER DAYA MANUSIA.....	23
	HUMAN RESOURCES	23
2.2.1	Jumlah Pegawai Negeri Sipil Menurut Jabatan dan Jenis Kelamin	

	Halaman Page
di Kabupaten Kolaka Timur, Desember 2019 dan Desember 2020 ... <i>Number of Civil Servants by Occupation and Sex, Desember 2019 and Desember 2020</i>	23 23
2.2.2 Jumlah Pegawai Negeri Sipil Menurut Tingkat Pendidikan dan Jenis Kelamin di Kabupaten Kolaka Timur, Desember 2019 dan Desember 2020 <i>Number of Civil Servants by Educational Level and Sex in Kolaka Timur Regency, December 2019 and December 2020</i>	25 25
2.2.3 Jumlah Pegawai Negeri Sipil Menurut Tingkat Kepangkatan dan Jenis Kelamin di Kabupaten Kolaka Timur, Desember 2019 dan Desember 2020 <i>Number of Civil Servants by Hierarchy and Sex in Kolaka Timur Regency, December 2019 and December 2020</i>	27 27
2.2.4 Jumlah Pegawai Negeri Sipil menurut Jenis Kelamin dan Dinas di Lingkungan Pemerintah Kabupaten Kolaka Timur, 2020..... <i>Number of Civil Servants by Sex and Unit Organization within the Government of Kolaka Timur Regency, 2020</i>	29 29
2.2.5 Jumlah Pegawai Negeri Sipil menurut Jenis Kelamin dan Badan di Lingkungan Pemerintah Kabupaten Kolaka Timur, 2020..... <i>Number of Civil Servant by Sex and Bureau within the Government of Kolaka Timur Regency, 2020</i>	30 30
2.2.6 Jumlah Pegawai Negeri Sipil menurut Jenis Kelamin dan Lingkup Pemerintah Kabupaten Kolaka Timur, 2020..... <i>Number of Civil Servants by Sex and Unit Organization within the Government of Kolaka Timur Regency, 2020</i>	31 31
2.2.7 Jumlah Pengawasan ke Satuan Kerja Perangkat Daerah (SKPD) di Kabupaten Kolaka Timur, 2020 <i>Number of Supervision to Regional Working Unit (SKPD) in Kolaka Timur Regency, 2020</i>	32 32
2.2.8 Jumlah Pengawasan ke Lingkup Pemerintah di Kabupaten Kolaka Timur, 2020..... <i>Number of Supervision to the Government in Kolaka Timur Regency, 2020</i>	34 34
2.3 KEUANGAN PEMERINTAH	35
GOVERNMENT FINANCE	35

	Halaman Page
2.3.1	Anggaran Pendapatan Pemerintah Kabupaten Kolaka Timur Menurut Jenis Pendapatan (ribu rupiah), 2017–2020 35 <i>Budget Kolaka Timur Regency Government Revenues by Kind of Revenues (thousand rupiahs), 2017–2020..... 35</i>
2.3.2	Realisasi Pendapatan Pemerintah Kabupaten Kolaka Timur Menurut Jenis Pendapatan (ribu rupiah), 2017–2020 37 <i>Actual Kolaka Timur Regency Government Revenues by Kind of Revenues (thousand rupiahs), 2017–2020..... 37</i>
2.3.3	Anggaran Belanja Pemerintah Kabupaten Kolaka Timur Menurut Jenis Jenis Belanja (ribu rupiah), 2017–2020 39 <i>Budget Kolaka Timur Regency Government Expenditures by Kind of Expenditures (thousand rupiahs), 2017–2020..... 39</i>
2.3.4	Realisasi Belanja Pemerintah Kabupaten Kolaka Timur Menurut Jenis Jenis Belanja (ribu rupiah), 2017–2020 41 <i>Actual Kolaka Timur Regency Government Expenditures by Kind of Expenditures (thousand rupiahs), 2017–2020..... 41</i>
3.	PENDUDUK DAN KETENAGAKERJAAN/POPULATION AND EMPLOYMENT 43
3.1	PENDUDUK..... 54 POPULATION 54
3.1.1	Penduduk, Laju Pertumbuhan Penduduk per Tahun, Distribusi Persentase Penduduk, Kepadatan Penduduk, Rasio Jenis Kelamin Penduduk Menurut Kecamatan di Kabupaten Kolaka Timur, 2020.... 54 <i>Population, Annual Population Growth Rate, Percentage Distribution of Population, Population Density, and Population Sex Ratio by Subdistrict in Kolaka Timur Regency, 2020..... 54</i>
3.1.2	Jumlah Penduduk Menurut Jenis Kelamin dan Kecamatan di Kabupaten Kolaka Timur, 2020 57 <i>Population by Sex and Subdistrict in Kolaka Timur Regency, 2020..... 57</i>
3.1.3	Jumlah Penduduk Menurut Kelompok Umur dan Jenis Kelamin di Kabupaten Kolaka Timur, 2020 58 <i>Number of Populations by Age Groups and Gender in Kolaka Timur Regency, 2020 58</i>
3.1.4	Jumlah Transmigrasi Menurut Jenis di Kabupaten Kolaka Timur, 2016-2020..... 59

	Halaman Page
	<i>Number of Transmigration by Type in Kolaka Timur Regency, 2016-2020</i> 59
3.1.5	Jumlah Transmigrasi Umum Menurut Daerah Penempatan di Kabupaten Kolaka Timur, 2016-2020..... 60 <i>Number of Transmigration by Type in Kolaka Timur Regency, 2016-2020</i> 60
3.1.6	Jumlah Transmigrasi Menurut Daerah Asal di Kabupaten Kolaka Timur, 2016-2020 61 <i>Number of Transmigration by Regional of Origin in Kolaka Timur Regency, 2016-2020</i> 61
3.2	KETENAGAKERJAAN 63 EMPLOYMENT 63
3.2.1	Jumlah Penduduk Berumur 15 Tahun Keatas Menurut Jenis Kegiatan Selama Seminggu yang Lalu dan Jenis Kelamin di Kabupaten Kolaka Timur, 2020 63 <i>Population Aged 15 Years and Over by Type of Activity During The Previous Week and Sex in Kolaka Timur Regency, 2020</i> 63
3.2.2	Penduduk Berumur 15 Tahun ke Atas Menurut Pendidikan Tertinggi yang Ditamatkan dan Jenis Kegiatan Selama Seminggu yang Lalu di Kabupaten Kolaka Timur, 2020..... 64 <i>Population 15 Years of Age and Over by Educational Attainment and Type of Activity During the Previous Week in Kolaka Timur Regency, 2020</i> 64
3.2.3	Penduduk Berumur 15 Tahun Ke Atas yang Bekerja Selama Seminggu yang Lalu Menurut Status Pekerjaan Utama dan Jenis Kelamin di Kabupaten Kolaka Timur, 2020 66 <i>Population 15 Years of Age and Over who Worked During The Previous Week by Main Employment Status and Sex in Kolaka Timur Regency, 2020</i> 66
3.2.4	Penduduk Berumur 15 Tahun Yang Bekerja Menurut Lapangan Usaha dan Jenis Kelamin di Kabupaten Kolaka Timur, 2020..... 67 <i>Population Age 15 Years Over who Working by Main Industry And Sex in Kolaka Timur Regency, 2020</i> 67
3.2.5	Jumlah Pencari Kerja Terdaftar, Lowongan Terdaftar, dan Penempatan Tenaga Kerja di Kabupaten Kolaka Timur, 2016-2020... 68

	Halaman Page
	<i>Number of Job Seeker Registered, Job Registered, and Job Placement in Kolaka Timur Regency, 2016-2020</i> 68
3.2.6	Jumlah Pencari Kerja Terdaftar Menurut Pendidikan dan Jenis Kelamin di Kabupaten Kolaka Timur, 2020 69
	<i>Number of Job Seeker Registered by Educational Level and Sex in Kolaka Timur Regency, 2020</i> 69
4.	SOSIAL DAN KESEJAHTERAAN RAKYAT/SOCIAL AND WELFARE 71
4.1	PENDIDIKAN 84
	EDUCATION 84
4.1.1	Jumlah Sekolah, Guru, dan Murid Taman Kanak-Kanak (TK) di Bawah Kementerian Pendidikan dan Kebudayaan Menurut Kecamatan di Kabupaten Kolaka Timur, 2019/2020 dan 2020/2021 . 84
	<i>Number of Schools, Teachers, and Pupils in Kindergarten Under The Ministry of Education and Culture by Subdistrict in Kolaka Timur Regency, 2019/2020 and 2020/2021</i> 84
4.1.2	Jumlah Sekolah, Guru, dan Murid Raudatul Athfal (RA) di Bawah Kementerian Agama Menurut Kecamatan di Kabupaten Kolaka Timur, 2018/2019 dan 2019/2020..... 87
	<i>Number of Schools, Teachers, and Pupils in Raudatul Athfal (RA) Under The Ministry of Religious Affairs by Subdistrict in Kolaka Timur Regency, 2018/2019 dan 2019/2020</i> 87
4.1.3	Jumlah Sekolah, Guru, dan Murid Sekolah Dasar (SD) di Bawah Kementerian Pendidikan dan Kebudayaan Menurut Kecamatan di Kabupaten Kolaka Timur, 2019/2020 dan 2020/2021 88
	<i>Number of Schools, Teachers, and Pupils in Primary Schools Under The Ministry of Education and Culture by Subdistrict in Kolaka Timur Regency, 2019/2020 and 2020/2021</i> 88
4.1.4	Jumlah Sekolah, Guru, dan Murid Madrasah Ibtidaiyah (MI) di Bawah Kementerian Agama Menurut Kecamatan Menurut Kecamatan di Kabupaten Kolaka Timur, 2018/2019 dan 2019/2020 . 91
	<i>Number of Schools, Teachers, and Pupils in Madrasah Ibtidaiyah (MI) Under The Ministry of Religious Affairs by Subdistrict in Kolaka Timur Regency, 2018/2019 dan 2019/2020</i> 91
4.1.5	Jumlah Sekolah, Guru, dan Murid Sekolah Menengah Pertama

	(SMP) di Bawah Kementerian Pendidikan dan Kebudayaan Menurut Kecamatan di Kabupaten Kolaka Timur, 2019/2020 dan 2020/2021.....	94
	<i>Number of Schools, Teachers, and Pupils in Junior High Schools Under The Ministry of Education and Culture by Subdistrict in Kolaka Timur Regency, 2019/2020 dan 2020/2021</i>	94
4.1.6	Jumlah Sekolah, Guru, dan Murid Madrasah Tsanawiyah (MTs) di Bawah Kementerian Agama Menurut Kecamatan di Kabupaten Kolaka Timur, 2018/2019 dan 2019/2020.....	97
	<i>Number of Schools, Teachers, and Pupils in Madrasah Tsanawiyah (MTs) Under The Ministry of Religious Affairs by Subdistrict in Kolaka Timur Regency, 2018/2019 dan 2019/2020</i>	97
4.1.7	Jumlah Sekolah, Guru, dan Murid Sekolah Menengah Atas (SMA) di Bawah Kementerian Pendidikan dan Kebudayaan Menurut Kecamatan di Kabupaten Kolaka Timur, 2019/2020 dan 2020/2021 .	100
	<i>Number of Schools, Teachers, and Pupils in Senior High Schools Under The Ministry of Education and Culture by Subdistrict in Kolaka Timur Regency, 2019/2020 and 2020/2021</i>	100
4.1.8	Jumlah Sekolah, Guru, dan Murid Sekolah Menengah Kejuruan (SMK) di Bawah Kementerian Pendidikan dan Kebudayaan Menurut Kecamatan di Kabupaten Kolaka Timur, 2019/2020 dan 2020/2021.....	103
	<i>Number of Schools, Teachers, and Pupils in Vocational High Schools Under The Ministry of Education and Culture by Subdistrict in Kolaka Timur Regency, 2019/2020 dan 2020/2021</i>	103
4.1.9	Jumlah Sekolah, Guru, dan Murid Madrasah Aliyah (MA) di Bawah Kementerian Agama Menurut Kecamatan di Kabupaten Kolaka Timur, 2018/2019 dan 2019/2020.....	106
	<i>Number of Schools, Teachers, and Pupils in Madrasah Aliyah Under the Ministry of Religious Affairs by Subdistrict in Kolaka Timur Regency, 2018/2019 dan 2019/2020</i>	106
4.1.10	Jumlah Desa ¹ /Kelurahan yang Memiliki Fasilitas Sekolah Menurut Kecamatan dan Tingkat Pendidikan di Kabupaten Kolaka Timur, 2018– 2020.....	109
	<i>Number of Villages¹ Having Educational Facilities by Subdistrict and Educational Level in Kolaka Timur Regency, 2018– 2020.....</i>	109

4.1.11	Angka Partisipasi Murni (APM) dan Angka Partisipasi Kasar (APK) Menurut Jenjang Pendidikan di Kabupaten Kolaka Timur, 2019/2020 dan 2020/2021	114
	<i>Net Participation Rates and Gross Participation Rates by Educational Level in Kolaka Timur Regency, 2019/2020 and 2020/2021</i>	114
4.1.12	Persentase Penduduk Berumur 15 Tahun ke Atas yang Melek Huruf Menurut Kelompok Umur di Kabupaten Kolaka Timur, 2019 dan 2020	115
	<i>Percentage of Literate People Aged 15 Years and Over by Age Group in Kolaka Timur Regency, 2019 and 2020.....</i>	115
4.2	KESEHATAN	116
	HEALTH.....	116
4.2.1	Jumlah Desa ¹ /Kelurahan Yang Memiliki Sarana Kesehatan Menurut Kecamatan in Kabupaten Kolaka Timur, 2018–2020	116
	<i>Number of Villages¹ Having Health Facilities by Subdistrict in Kolaka Timur Regency, 2018–2020.....</i>	116
4.2.2	Jumlah Tenaga Kesehatan Menurut Kecamatan di Kabupaten Kolaka Timur, 2020	122
	<i>Jumlah Tenaga Kesehatan Menurut Kecamatan di Kabupaten Kolaka Timur, 2020</i>	122
4.2.3	Banyaknya Kelahiran Menurut Penolong Kelahiran di Kabupaten Kolaka Timur, 2015-2020	123
	<i>Number of Birth by Birt Attendants in Kolaka Timur Regency, 2015-2020</i>	123
4.2.4	Jumlah Bayi Lahir, Bayi Berat Badan Lahir Rendah (BBLR) dan Bergizi Buruk di Kabupaten Kolaka Timur, 2015-2020	124
	<i>Number of Childbirth, Low Bodymass Childbirth and Malnutritions, 2015-2020</i>	124
4.2.5	Jumlah Ibu Hamil, Melakukan Kunjungan K1, Melakukan Kunjungan K4, Kurang Energi Kronis (KEK), dan Mendapat Tablet Zat Besi (Fe) di Kabupaten Kolaka Timur, 2015-2020	125
	<i>Number of Pregnant Women, Those with One Visit and four Visits of Antenatal Care, Chronic Energy Deficiency (CED), and Receiving Iron Supplement in Kolaka Timur Regency, 2015-2020.....</i>	125
4.2.6	Jumlah Klinik Keluarga Berencana (KKB) dan Pos Pelayanan Keluarga Berencana Desa (PPKBD) Menurut Kecamatan di	

	Halaman Page
Kabupaten Kolaka Timur, 2020	127
<i>Number of Family Planning Clinics and Post of Village Family Planning Services by District in Kolaka Timur Regency, 2020</i>	<i>127</i>
4.2.7 Jumlah Pasangan Usia Subur (PUS), Target, dan Realisasi Akseptor KB Baru Menurut Kecamatan di Kabupaten Kolaka Timur, 2020.....	128
<i>Number of Reproductive Age Couples, Target, and Realization of KB New Acceptor by Subdistrict in Kolaka Timur Regency, 2020.....</i>	<i>128</i>
4.2.8 Jumlah Pasangan Usia Subur (PUS) dan Peserta KB Aktif Menurut Jenis Kontrasepsi dan Kecamatan di Kabupaten Kolaka Timur, 2020	129
<i>Number of Reproductive Age Couples and Active Family Planning Participants by Contraception Type and Subdistrict in Kolaka Timur Regency, 2020</i>	<i>129</i>
4.2.9 Jumlah Pencapaian Peserta KB Jalur Pemerintah dan Swasta Menurut Jenis Kontrasepsi dan Kecamatan di Kabupaten Kolaka Timur, 2020.....	131
<i>Achieved Number of Family Planning New Participants KB of Private and Government Path by Type of Contraception and Subdistrict in Kolaka Timur Regency, 2020.....</i>	<i>131</i>
4.2.10 Alasan Pasangan Usia Subur Bukan Peserta KB Menurut Kecamatan di Kabupaten Kolaka Timur, 2020.....	133
<i>Excuses of Reproductive Age Couple for Not Being Family Planning Participant by Subdistrict in Kolaka Timur Regency, 2020.....</i>	<i>133</i>
4.2.11 Jumlah Tenaga Paramedis Dokter di RSUD Kabupaten Kolaka Timur, 2020.....	134
<i>Number of Paramedical Doctors at RSUD Kolaka Timur Regency, 2020</i>	<i>134</i>
4.2.12 Data Kegiatan Pelayanan Rawat Inap di RSUD Kabupaten Kolaka Timur, 2020.....	135
<i>Data of Inpatient Service Activities at RSUD Kolaka Timur Regency, 2020</i>	<i>135</i>
4.2.13 Data Kegiatan Pelayanan Rawat Jalan di RSUD Kabupaten Kolaka Timur, 2020.....	137
<i>Data of Outpatient Service Activities at RSUD Kolaka Timur Regency, 2020</i>	<i>137</i>
4.3 AGAMA DAN SOSIAL LAINNYA	138
RELIGION AND OTHER SOCIAL AFFAIRS	138
4.3.1 Jumlah Penduduk Menurut Kecamatan dan Agama yang Dianut di	

	Halaman Page
Kabupaten Kolaka Timur, 2020	138
<i>Population by Subdistrict and Religion in Kolaka Timur Regency, 2020</i>	<i>138</i>
4.3.2 Jumlah Tempat Peribadatan Menurut Kecamatan di Kabupaten Kolaka Timur, 2020	139
<i>Number of Places of Worship by Subdistrict and Religion in Kolaka Timur Regency, 2020</i>	<i>139</i>
4.3.3 Banyaknya Ulama/Mubaligh, Rohaniawan Menurut Kecamatan di Kabupaten Kolaka Timur, 2020	140
<i>Number of Ulama/Mubaligh, Spiritual Leader by Subdistrict in Kolaka Timur Regency, 2020</i>	<i>140</i>
4.3.4 Jumlah Jamaah Haji yang Berangkat ke Tanah Suci Mekah Menurut Jenis Kelamin dan Kecamatan di Kabupaten Kolaka Timur, 2019-2020	141
<i>Number of Hajj Pilgrims Departing to the Holy Land of Mecca According to Sex and Subdistrict in Kolaka Timur Regency, 2019-2020.</i>	<i>141</i>
4.3.5 Jumlah Pernikahan, Cerai Gugat dan Cerai Talak Menurut Kecamatan di Kabupaten Kolaka Timur, 2020.....	142
<i>Number of Marriage and Divorce by Subdistrict in Kolaka Timur, 2020</i>	<i>142</i>
4.3.6 Jumlah Desa ¹ /Kelurahan yang Mengalami Bencana Alam ² Menurut Kecamatan di Kabupaten Kolaka Timur, 2018-2020.....	143
<i>Number of Villages¹ that Had Natural Disaster² by Subdistrict in Kolaka Timur Regency, 2018-2020.....</i>	<i>143</i>
4.3.7 Garis Kemiskinan dan Penduduk Miskin di Kabupaten Kolaka Timur, 2016-2020	146
<i>Poverty Line and Number of Poor People in Kolaka Timur Regency, 2016-2020</i>	<i>146</i>
4.3.8 Jumlah Keluarga Menurut Tingkat Kesejahteraan dan Kecamatan di Kabupaten Kolaka Timur, 2020	147
<i>Number of Families by Welfare Lever and Subdistrict in Kolaka Timur Regency, 2020</i>	<i>147</i>
4.3.9 Jumlah Penerima Kartu Indonesia Sehat (KIS) dan Program keluarga Harapan (PKH) Menurut Kecamatan di Kabupaten Kolaka Timur, 2020.....	148
<i>Number of Received KIS and PKH by Subdistrict in Kolaka Timur Regency, 2020</i>	<i>148</i>

	Halaman Page	
4.3.10	Jumlah Pekerja Sosial dan Penyandang Disabilitas Menurut Kecamatan di Kabupaten Kolaka Timur, 2020..... <i>Number of Social Workers and People with Disability by Subdistrict in Kolaka Timur Regency, 2020.....</i>	149 149
4.3.11	Banyaknya Kelompok Kepemudaan, Perkumpulan Olahraga, dan Fasilitas Olahraga Menurut Kecamatan di Kabupaten Kolaka Timur, 2020 <i>Number of Youth Groups, Sport Clubs, and Sport Facilities by Subdistrict in Kolaka Timur Regency, 2020.....</i>	150 150
4.3.12	Jumlah Karang Taruna dan Anggotanya Menurut Kecamatan di Kabupaten Kolaka Timur, 2020 <i>Number of Karang Taruna and the Members by Subdistrict in Kolaka Timur Regency, 2020.....</i>	151 151
4.3.13	Banyaknya Fasilitas Olahraga Menurut Jenis Olahraga dan Kecamatan di Kabupaten Kolaka Timur, 2020..... <i>Number of Sport Facilities by Type of Sport Facilities by Type of Sports and Subdistrict in Kolaka Timur Regency, 2020.....</i>	152 152
4.3.14	Jumlah Linmas dan Pos Siskamling Menurut Kecamatan di Kabupaten Kolaka Timur, 2020 <i>Number of Community Protective and Siskamling Post by Subdistrict in Kolaka Timur Regency, 2020.....</i>	154 154
4.3.15	Jumlah Peristiwa Bencana Alam Tertangani Menurut Jenis Bencana di Kabupaten Kolaka Timur, 2020 <i>Number of Handled Natural Disaster by Type of Disaster in Kolaka Timur Regency, 2020.....</i>	155 155
4.3.16	Jumlah Bencana Menurut Jenis Bencana dan Kecamatan di Kabupaten Kolaka Timur, 2020 <i>Number of Disaster by Type of Disaster and Subdistrict in Kolaka Timur Regency, 2020.....</i>	156 156
4.3.17	Jumlah Kerusakan Rumah Akibat Bencana Menurut Kecamatan di Kabupaten Kolaka Timur, 2020 <i>Number of House Damage Due to Disaster by Subdistrict in Kolaka Timur Regency, 2020.....</i>	158 158
5.	PERTANIAN, KEHUTANAN, PETERNAKAN, DAN PERIKANAN/ AGRICULTURE, FORESTRY, LIVESTOCK, AND FISHERY	159

	Halaman Page
5.1 HORTIKULTURA	170
HORTICULTURE.....	170
5.1.1 Luas Panen Tanaman Sayuran Menurut Kecamatan dan Jenis Tanaman di Kabupaten Kolaka Timur (ha), 2019 dan 2020	170
<i>Harvested Area of Vegetables by Subdistrict and Kind of Plant in Kolaka Timur Regency (ha), 2019 and 2020</i>	<i>170</i>
5.1.2 Produksi Tanaman Sayuran Menurut Kecamatan dan Jenis Tanaman di Kabupaten Kolaka Timur (kuintal), 2019 dan 2020	178
<i>Production of Vegetables by Subdistrict and Kind of Plant in Kolaka Timur Regency (quintal), 2019 dan 2020.....</i>	<i>178</i>
5.1.3 Luas Panen Tanaman Sayuran dan Buah-Buahan Semusim Menurut Jenis Tanaman di Kabupaten Kolaka Timur (ha), 2017 - 2020	186
<i>Harvested Area of Seasonal Vegetables and Fruits by Kind of Plant in Kolaka Timur Regency (ha), 2017 - 2020</i>	<i>186</i>
5.1.4 Produksi Tanaman Sayuran dan Buah-Buahan Semusim Menurut Jenis Tanaman di Kabupaten Kolaka Timur (kuintal), 2017-2020.....	188
<i>Production of Seasonal Vegetables and Fruits by Kind of Plant in Kolaka Timur Regency (quintal), 2017-2020</i>	<i>188</i>
5.1.5 Luas Panen Tanaman Biofarmaka Menurut Kecamatan dan Jenis Tanaman di Kabupaten Kolaka Timur (m ²), 2019 dan 2020 <i>Harvested Area of Medicinal Plants by Subdistrict and Kind of Plant in Kolaka Timur Regency(m²), 2019 and 2020</i>	<i>190</i>
5.1.6 Produksi Tanaman Biofarmaka Menurut Kecamatan dan Jenis Tanaman di Kabupaten Kolaka Timur (kg), 2019 dan 2020 <i>Production of Vegetables by Subdistricts and Kind of Plant in Kolaka Timur Regency(kg), 2019 and 2020</i>	<i>194</i>
5.1.7 Luas Panen Tanaman Biofarmaka Menurut Jenis Tanaman di Kabupaten Kolaka Timur (m ²), 2019 dan 2020	198
<i>Harvested Area of Medicinal Plants by Kind of Plant in Kolaka Timur Regency (m²), 2019 and 2020.....</i>	<i>198</i>
5.1.8 Produksi Tanaman Biofarmaka Menurut Jenis Tanaman di Kabupaten Kolaka Timur (kg), 2019 dan 2020.....	199
<i>Production of Medicinal Plants by Kind of Plant in Kolaka Timur Regency (kg), 2019 and 2020.....</i>	<i>199</i>
5.1.9 Produksi Buah-buahan Menurut Kecamatan dan Jenis Tanaman di	

	Halaman Page
Kabupaten Kolaka Timur (kuintal), 2019 dan 2020.....	200
<i>Production of Fruits by Subdistrict and Kind of Plant in Kolaka Timur Regency (quintal), 2019 and 2020.....</i>	<i>200</i>
5.1.10 Produksi Buah–Buahan dan Sayuran Tahunan Menurut Jenis Tanaman di Kabupaten Kolaka Timur (ton), 2017-2020	212
<i>Production of Annual Fruits and Vegetables by Kind of Plant in Kolaka Timur Regency (ton), 2017-2020</i>	<i>212</i>
5.2 PERKEBUNAN.....	214
PLANTATION	214
5.2.1 Luas Areal Tanaman Perkebunan Menurut Kecamatan dan Jenis Tanaman di Kabupaten Kolaka Timur (ha), 2019 dan 2020	214
<i>Planted Area of Estate Crops by Subdistrict and Type of Crops in Kolaka Timur Regency (ha), 2019 and 2020</i>	<i>214</i>
5.2.2 Produksi Tanaman Perkebunan Menurut Kecamatan dan Jenis Tanaman di Kabupaten Kolaka Timur (ton), 2019 dan 2020	217
<i>Production of Estate Crops by Subdistrict and Type of Crops in Kolaka Timur Regency (ton), 2019 dan 2020.....</i>	<i>217</i>
5.3 KEHUTANAN	220
FOREST.....	220
5.3.1 Luas Kawasan Hutan Menurut Kecamatan dan Jenis Hutan di Kabupaten Kolaka Timur (Ha), 2020	220
<i>Forest Area by Subdistrict and Type of Forest in Kolaka Timur Regency (Ha), 2020.....</i>	<i>220</i>
6. INDUSTRI DAN ENERGI/INDUSTRY AND ENERGY	221
6.1 Jumlah Pelanggan dan Air yang Disalurkan Menurut Kecamatan di Kabupaten Kolaka Timur, 2020	228
<i>Number of Customers and Distributed Water by Subdistrict in Kolaka Timur Regency, 2020</i>	<i>228</i>
6.2 INDUSTRI.....	229
INDUSTRY	229
6.2.1 Jumlah Perusahaan Industri menurut Jumlah Tenaga Kerja dan Kecamatan di Kabupaten Kolaka Timur, 2020.....	229
<i>Number of Industrial Companies by Amount of Labor and Subdistrict in Kolaka Timur Regency, 2020.....</i>	<i>229</i>

	Halaman Page
6.2.2	Jumlah Perusahaan Industri Menurut Skala Usaha di Kabupaten Kolaka Timur, 2020 230 <i>Number of Industrial Company by Business Scale in Kolaka Timur Regency, 2020</i> 230
6.2.3	Rekapitulasi Industri Kecil, Menengah, dan Besar Cabang Industri Pangan di Kabupaten Kolaka Timur, 2020 231 <i>Recapitulation of Small, Medium, and Large Food Industry in Kolaka Timur Regency, 2020</i> 231
6.2.4	Rekapitulasi Industri Kecil, Menengah, dan Besar Cabang Industri Sandang dan Kulit serta Cabang Industri Kimia dan Bahan Bangunan di Kabupaten Kolaka Timur, 2020 233 <i>Recapitulation of Small, Medium, and Large Clothing and Leather Industry and Chemicals and Building Materials Industry in Kolaka Timur Regency, 2020</i> 233
6.2.5	Rekapitulasi Industri Kecil, Menengah, dan Besar Cabang Industri Kerajinan dan Umum serta Cabang Industri Logam di Kabupaten Kolaka Timur, 2020 235 <i>Recapitulation of Small, Medium, and Large Craft and General Industry and Metal Industry in Kolaka Timur Regency, 2020</i> 235
7.	PARIWISATA/TOURISM 237
7.1	Jumlah Rumah Makan/Restoran Menurut Kecamatan di Kabupaten Kolaka Timur 2017–2020 243 <i>Number of Restaurants by Subdistrict in Kolaka Timur Regency, 2017–2020</i> 243
7.2	Jumlah Akomodasi Hotel/Penginapan Menurut Kecamatan di Kabupaten Kolaka Timur, 2020 244 <i>Number of Hotel/Lodge Accomodations by Subdistrict in Kolaka Timur Regency, 2020</i> 244
8.	TRANSPORTASI DAN KOMUNIKASI/TRANSPORTATION AND COMMUNICATION 245
8.1	TRANSPORTASI 251 TRANSPORTATION 251
8.1.1	Panjang Jalan Menurut Tingkat Kewenangan Pemerintahan di Kabupaten Kolaka Timur (km), 2018–2020 251 <i>Length of Roads by Level of Government Authority in Kolaka Timur</i>

	Halaman Page
	251
8.1.2	252
	252
8.1.3	253
	253
8.1.4	254
	254
8.1.5	255
	255
8.2	256
	256
8.2.1	256
	256
8.2.2	257
	257
9.	259
	259
9.1	265
	265
9.3	266
	266

	Halaman Page
9.4	Rata-rata Harga Eceran Bahan Pokok di Tingkat Konsumen Menurut Bulan di Kabupaten Kolaka Timur, 2016–2020 267 <i>Average Retail Price of Comodities at the Consumer Level by Month in Kolaka Timur Regency, 2016–2020..... 267</i>
10.	PENGELUARAN PENDUDUK DAN KONSUMSI MAKANAN/ POPULATION EXPENDITURE AND FOOD CONSUMPTION 271
10.1	Pengeluaran Rata-rata per Kapita Sebulan Menurut Kelompok Komoditas (rupiah) di Kabupaten Kolaka Timur, 2019 dan 2020 275 <i>Monthly Average Expenditure per Capita by Commodity Group (rupiahs) in Kolaka Timur Regency, 2019 and 2020..... 275</i>
10.2	Persentase Pengeluaran per Kapita Sebulan Menurut Kelompok Komoditas di Kabupaten Kolaka Timur, 2019 dan 2020 276 <i>Percentage of Monthly Expenditure per Capita by Commodity Group in Kolaka Timur Regency, 2019 and 2020..... 276</i>
11.	PERDAGANGAN/TRADE 277
11.1	Jumlah Sarana Perdagangan Menurut Kecamatan di Kabupaten Kolaka Timur, 2020 284 <i>Number of Trade Facilities by Subdistrict in Kolaka Timur Regency, 2020..... 284</i>
11.2	Jumlah Sarana Tempat Makan Menurut Kecamatan di Kabupaten Kolaka Timur, 2020 285 <i>Number of Food Stalls by Subdistrict in Kolaka Timur Regency, 2020.... 285</i>
11.3	Jumlah Pasar Dirinci Menurut Jenisnya dan Kecamatan di Kabupaten Kolaka Timur, 2020 286 <i>Number of Markets Specified by Type and Subdistrict in Kolaka Timur Regency, 2020 286</i>
11.4	Jumlah Realisasi Perizinan yang Diterbitkan menurut Jenis dan Bulan di Kabupaten Kolaka Timur, 2020 287 <i>Number of Realization of License by Type and Month in Kolaka Timur Regency, 2020 287</i>
11.5	Jumlah Tanda Daftar yang Dikeluarkan Menurut Jenis di Kabupaten Kolaka Timur, 2020 290 <i>Number of Registration by Type in Kolaka Timur Regency, 2020..... 290</i>
11.6	Jumlah Realisasi Perizinan yang Diterbitkan menurut Jenis dan Bulan di Kabupaten Kolaka Timur, 2020 291

	Halaman Page
	291
11.7	293
12.	295
12.1	305
	305
12.2	307
	307
12.3	309
	309
12.4	311
	311
12.5	313
	313
12.6	314

	<i>Gross Regional Domestic Product at 2010 Constant Market Prices by Type of Expenditure in Kolaka Timur Regency (billion rupiahs), 2016–2020</i>	314
13.	PERBANDINGAN ANTAR KABUPATEN/KOTA/ REGENCY/ MUNICIPAL COMPARISON	315
13.1	Jumlah Penduduk Menurut Kabupaten/Kota di Provinsi Sulawesi Tenggara (ribu), 2016–2020	320
	<i>Population by Regency/Municipality in Provinsi Sulawesi Tenggara (thousand), 2016–2020.....</i>	320
13.2	Laju Pertumbuhan Penduduk Menurut Kabupaten/Kota di Provinsi Sulawesi Tenggara (persen), 2016–2020	321
	<i>Growth Rate of Population by Regency/Municipality in Provinsi Sulawesi Tenggara (percent), 2016–2020</i>	321
13.3	Laju Pertumbuhan Produk Domestik Regional Bruto Atas Dasar Harga Konstan 2010 Menurut Kabupaten/Kota di Provinsi Sulawesi Tenggara (persen), 2016–2020	322
	<i>Rate of Growth of Gross Regional Domestic Products at Constant 2010 Prices by Regency/Municipality in Sulawesi Tenggara Province (percent), 2016–2020.....</i>	322
13.4	Jumlah Penduduk Miskin Menurut Kabupaten/Kota di Provinsi Sulawesi Tenggara (ribu), 2016–2020.....	323
	<i>Number of Poor Population by Regency/Municipality in Sulawesi Tenggara Province (thousand), 2016–2020.....</i>	323
13.5	Persentase Penduduk Miskin Menurut Kabupaten/Kota di Provinsi Sulawesi Tenggara, 2016–2020.....	324
	<i>Percentage of Poverty by Regency/Municipality in Sulawesi Tenggara Province, 2016–2020</i>	324

DAFTAR GAMBAR/LIST OF FIGURES

		Halaman Page
1.1	Luas Daerah Menurut Kecamatan di Kabupaten Kolaka Timur (%), 2020 <i>Area of Subdistrict in Kolaka Timur Regency (%), 2020</i>	6 6
1.2	Jarak dari Ibukota Kabupaten ke Ibukota Kecamatan di Kabupaten Kolaka Timur (Km), 2020..... <i>Distance from Capital of Regency to the Capital of Subdistrict in Kolaka Timur Regency (Km), 2020</i>	7 7
2.1	Banyaknya Desa dan Kelurahan Menurut Kecamatan di Kabupaten Kolaka Timur, 2020	19 19
	<i>Number of Rural Village and Urban Village by Subdistrict in Kolaka Timur Regency, 2020</i>	19
2.2	Jumlah Pegawai Negeri Sipil Kabupaten Kolaka Timur Menurut Pendidikan dan Jenis Kelamin, 2020	20 20
	<i>Number of Civil Servants by Education Level and Gender in Kolaka Timur Regency, 2020</i>	20
3.1	Penduduk Kabupaten Kolaka Timur Menurut Kecamatan, 2020	52 52
	<i>Area Population of Kolaka Timur Regency by Subdistrict, 2020</i>	52
3.2	Penduduk Kabupaten Kolaka Timur Menurut Kelompok Umur, 2020	53 53
	<i>Population of Kolaka Timur Regency by Age Group, 2020</i>	53
4.1	Jumlah Sekolah Menurut Jenjang Pendidikan dan Kecamatan, 2020/2021	82 82
	<i>Number of School by Education Level and Subdistrict, 2020/2021</i>	82
4.2	Jumlah Desa/Kelurahan yang Memiliki Sarana Kesehatan Menurut Kecamatan di Kabupaten Kolaka Timur, 2020.....	83 83
	<i>Number of Villages Having Health Facilities by Subdistrict in Kolaka Timur Regency, 2020</i>	83
5.1	Produksi Tanaman Hortikultura di Kabupaten Kolaka Timur (kuintal), 2020	168 168
	<i>Production of Horticulture in Kolaka Timur Regency (quintal), 2020</i>	168
5.2	Produksi Tanaman Perkebunan Menurut Jenis Tanaman di Kabupaten Kolaka Timur (ton), 2020	169 169

	<i>Production of Estate Crops by Type of Crops in Kolaka Timur Regency (ton), 2020</i>	169
6.1	Jumlah Perusahaan Industri Menurut Jumlah Tenaga Kerja dan Kecamatan di Kabupaten Kolaka Timur, 2020.....	226
	<i>Number of Industrial Companies by Amount of Labor and Subdistrict in Kolaka Timur Regency, 2020</i>	226
6.2	Jumlah Perusahaan Industri Menurut Skala Usaha di Kabupaten Kolaka Timur, 2020.....	227
	<i>Number of Industrial Company and Workers by Business Scale in Kolaka Timur Regency, 2020</i>	227
7.1	Jumlah Rumah Makan/Restoran Menurut Kecamatan di Kabupaten Kolaka Timur 2017–2020.....	242
	<i>Number of Restaurants by Subdistrict in Kolaka Timur Regency, 2017–2020</i>	242
8.1	Panjang Jalan Menurut Status dan Kondisi Jalan Di Kabupaten Kolaka Timur (Km), 2019.....	250
	<i>Lenght of Road by Road Status and Condition in Kolaka Timur Regency (Km), 2019</i>	250
9.1	Jumlah Koperasi Aktif Menurut Kecamatan di Kabupaten Kolaka Timur, 2020.....	263
	<i>Number of Active Cooperative by Subdistrict in Kolaka Timur Regency 2020</i>	263
9.2	Jumlah Bank Pemerintah di Kabupaten Kolaka Timur, 2020.....	264
	<i>Number of Government Banks in Kolaka Timur Regency, 2020</i>	264
11.1	Jumlah Minimarket dan Toko/Warung Kelontong Menurut Kecamatan di Kabupaten Kolaka Timur, 2020.....	282
	<i>Number of Minimarket and Store by Subdistrict in Kolaka Timur Regency, 2020</i>	282
11.2	Jumlah Restoran/Rumah Makan dan Warung/Kedai Makan menurut Kecamatan di Kabupaten Kolaka Timur, 2020.....	283
	<i>Number of Restaurant and Food Stalls by Subdistrict in Kolaka Timur Regency, 2020</i>	283
12.1	Laju Pertumbuhan Produk Domestik Regional Bruto Kabupaten Kolaka	

	Timur Atas Dasar Harga Konstan Menurut Lapangan Usaha (Persen), 2016-2020.....	304
	<i>Growth Rate of Gross Regional Domestic Product of Kolaka Timur Regency at Current Market Prices by Industrial Origin (Percent), in Kolaka Timur Regency, 2016-2020</i>	<i>304</i>
13.1	Jumlah Penduduk Menurut Kabupaten/Kota di Provinsi Sulawesi Tenggara (ribu), 2020	319
	<i>Population by Regency/Municipality in Provinsi Sulawesi Tenggara (thousand), 2020.....</i>	<i>319</i>

<https://koltimkab.bps.go.id>

PENJELASAN UMUM/EXPLANATORY NOTES

Tanda-tanda, satuan-satuan, dan lain-lainnya yang digunakan dalam publikasi ini adalah sebagai berikut:

Symbols, measurement units, and acronyms which are used in this publication, are as follows:

1. TANDA-TANDA/SYMBOLS

Data tidak tersedia/Data not available	: ...
Tidak ada atau nol /Null or zero	: -
Data dapat diabaikan/Data negligible	: 0
Tanda decimal/Decimal point	: ,
Data tidak dapat ditampilkan/Not applicable	: NA
Angka estimasi/Estimated figures	: e
Angka diperbaiki/Revised figures	: r
Angka sementara/Preliminary figures	: x
Angka sangat sementara/Very preliminary figures	: xx
Angka sangat sangat sementara/Very very preliminary figures	: xxx

2. SATUAN/UNITS

barel/barrel	: 158,99 liter/litres = 1/6,2898 m ³
hektar (ha)/hectare (ha)	: 10 000 m ²
kilometer (km)/kilometres (km)	: 1 000 meter/meters (m)
knot/knot	: 1,8523 km/jam (km/hour)
kuintal/quintal	: 100 kg
KWh	: 1 000 Watt hour
MWh	: 1 000 KWh
liter (untuk beras)/litre (for rice)	: 0,80 kg
MMSCF	: 1/35,3 m ³
metrik ton (m.ton)/metric ton (m. ton)	: 0,98421 long ton = 1 000 kg
ons/ounce	: 28,31 gram/grams
ton	: 1 000 kg

Satuan lain: buah, dus, butir, helai/lembar, kaleng, batang, pulsa, ton kilometer (ton-km), jam, menit, persen (%).

Other units: unit, pack, pieces, sheet, tin, pulse, ton-kilometres(ton-km), hour, minute, percent (%).

Perbedaan angka di belakang koma disebabkan oleh pembulatan angka.
The difference in decimal numbers is caused by rounding.

DAFTAR SINGKATAN/ LIST OF ABBREVIATIONS

SI	: Stasiun Iklim
SIMPK	: Stasiun Meteorologi Pertanian Khusus
t.t	: Tempat tidur
BCG	: Bacillus Calmette Guerin
DPT	: Difteri, Pertusis, Tetanus
TT	: Tetanus Toxoid
IOT	: Industri Obat Tradisional/ <i>Traditional Medicine Industry</i>
IKOT	: Industri Kecil Obat Tradisional/ <i>Traditional Medicine Small</i>
Alkes	: Alat kesehatan/ <i>Health Kits</i>
PKRT	: Perbekalan Kesehatan Rumah tangga/ <i>Household Health Logistics</i>
Kompl	: Komplemen/ <i>Complement</i>
IRTP	: Industri Pangan Produksi Rumah Tangga/ <i>Foods Home Industry</i>
PBF	: Pedagang Besar Farmasi/ <i>Pharmacy Whole-seller</i>
GFK	: Gudang Farmasi Kab/Kota/Regency/ <i>Municipality Pharmacy Warehouse</i>
RB	: Rumah Bersalin/ <i>Delivery House</i>
Pustu	: Puskesmas pembantu/ <i>Auxiliary Public Health Center</i>
BP	: Balai Pengobatan/ <i>Polyclinic</i>
TPS	: Tempat Pembuangan Sementara / <i>landfill</i>
Jamkesmas	: Jaminan kesehatan masyarakat miskin/ <i>Poor public health insurance</i>
PJKMU	: Program Jaminan Kesehatan Masyarakat Umum
SIUP	: Surat Ijin Usaha Perdagangan/ <i>Trading Permission Letter</i>
TDP	: Tanda Daftar Perusahaan/ <i>Company Registration Identity</i>
API	: Angka Pengenal Importir/ <i>Importer's Identity Number</i>

Statistik Kunci, 2018–2020 Key Statistics, 2018–2020

Rincian/Description	Satuan/Unit	2018	2019	2020
(1)	(2)	(6)	(7)	(7)
SOSIAL/SOCIAL				
Penduduk ¹ /Population ¹	ribu/thousand	130,86	133,32	133,32
Laju Pertumbuhan Penduduk/Population Growth	%	2,11	1,88	NA
Angka Harapan Hidup ^{1-e} /Life Expectancy Rate	tahun/years	71,99	72,33	...
Angka Melek Huruf Usia 15+ /Literacy Rate Aged 15+	%	96,04	95,49	...
Tingkat Partisipasi Angkatan Kerja -TPAK Labour Force Participation Rate-LFPR	%	77,81	77,37	...
Tingkat Pengangguran Terbuka-TPT Unemployment Rate-UR ²	%	2,76	3,25	...
Penduduk Miskin ³ /Poor People ⁴	ribu/thousand	25,97	26,29	26,38
Persentase Penduduk Miskin ⁴ Percentage of Poor People ⁴	%	13,82	13,71	13,47
Indeks Pembangunan Manusia-IPM Human Development Index ⁵	—	65,53	66,49	-
EKONOMI/ECONOMIC				
Produk Domestik Regional Bruto (PDRB) Harga Berlaku ⁶ Gross Regional Domestic Bruto (GRDP) at Current Price ⁶	triliun rupiah trillion rupiahs	4 108,16 ^{xx}	4 427,15 ^{xx}	4 496,34 ^{xx}
Laju Pertumbuhan Ekonomi ⁸ /Economic Growth ⁷	%	6,01 ^{xx}	5,63 ^{xx}	-0,31 ^{xx}
PDRB Per Kapita Harga Berlaku ^{6,8} Per Capita of GRDP at Current Price ^{6,8}	juta rupiah million rupiahs	31.39 ^{xx}	33.21 ^{xx}	-

Catatan/Notes: ¹ Hasil proyeksi penduduk Indonesia 2010–2035 (pertengahan tahun/Juni)/The result of Indonesia population prjection 2010–2035 (mid year/June)

² Data tahun 2020 hasil sensus/Data for 2020 from Population Census

³ Mulai tahun 2010 mengadopsi System of National Account 2008 (SNA 2008)/Since 2010 is in line with System of National Account 2008 (SNA 2008)

⁷ Menggunakan tahun dasar 2010 (2010=100)/Using 2010 base year (2010=100)

⁸ Menggunakan proyeksi penduduk berdasarkan hasil SP2010/Using population projection based on SP2010

BAB 1



GEOGRAFI DAN IKLIM GEOGRAPHY AND CLIMATE

Suhu Udara



27,8

-

30,3

Rata-rata Suhu Udara di Kabupaten Kolaka Timur tahun 2020 berada pada rentang 27,8 C (Juli) hingga 30,3 C (Januari)

Kelembapan Udara

Kelembapan udara di Kabupaten Kolaka Timur tahun 2020 berada pada rentang 69,21 % (Agustus) hingga 78,75 % (Juni)



69,21 %

-

78,75 %



Luas Wilayah

Lalolae adalah kecamatan dengan luas **wilayah terkecil** di Kabupaten Kolaka Timur dengan luas **75,39**, sedangkan kecamatan **terluas** adalah **Ueesi** dengan luas **1.435,32**

PENJELASAN TEKNIS**TECHNICAL NOTES**

1. Bab ini menyajikan data mengenai geografi, batas wilayah, luas wilayah, kondisi tanah yang meliputi topografi, geologis, hidrologis/keadaan perairan (laut dan sungai), keadaan iklim, dan curah hujan di Kabupaten Kolaka Timur.
 2. Kabupaten Kolaka Timur terbentuk berdasarkan Undang-undang Nomor 8 Tahun 2013. Kabupaten Kolaka Timur merupakan pemekaran wilayah dari Kabupaten Kolaka.
 3. Secara astronomis, Kabupaten Kolaka Timur terletak dibagian seltan garis khatulistiwa, memanjang dari Utara ke Selatan diantara 3°00' - 4°30' Lintang Selatan (LS) dan membentang dari Barat ke Timur di antara 121°45' - 124°06' Bujur Timur (BT).
 4. Berdasarkan posisi geografisnya, batas-batas Kabupaten Kolaka Timur yaitu sebelah Utara berbatasan dengan Kabupaten Kolaka Utara, sebelah Selatan berbatasan dengan Kabupaten Konawe Selatan, sebelah Timur berbatasan Konawe, dan sebelah Barat berbatasan dengan Kabupaten Kolaka.
 5. Wilayah Kolaka Timur merupakan daratan dengan luas wilayah
1. *This chapter present data about geography, boundaries, area, soil condition covering topography, geological, hydrological/circumtances maritime (sea and river), climatic conditons, and rainfall in Kolaka Timur Regency.*
 2. *Kolaka Timur Regency was formed based on Law Number 8 Year 2013. Kolaka Timur Regency is a division of the region from Kolaka Regency.*
 3. *Astronomically, Kolaka Timur Regency is located along the equator section of the equator, extending from North to South between 3°00'- 4°30' South Latitude (SL) and extending from West to East between 121°45'- 124°06' East Longitude (EL).*
 4. *Based on its geographical position, the territorial boundaries of Kolaka Timur Regency in the north is Kolaka Utara Regency, in the south is Konawe Selatan Regency, in the east is Konawe Regency and in the west is Kolaka Regency.*
 5. *Area of Kolaka Timur is land which area of 3,981.38 km2.*

3.981,38 km².

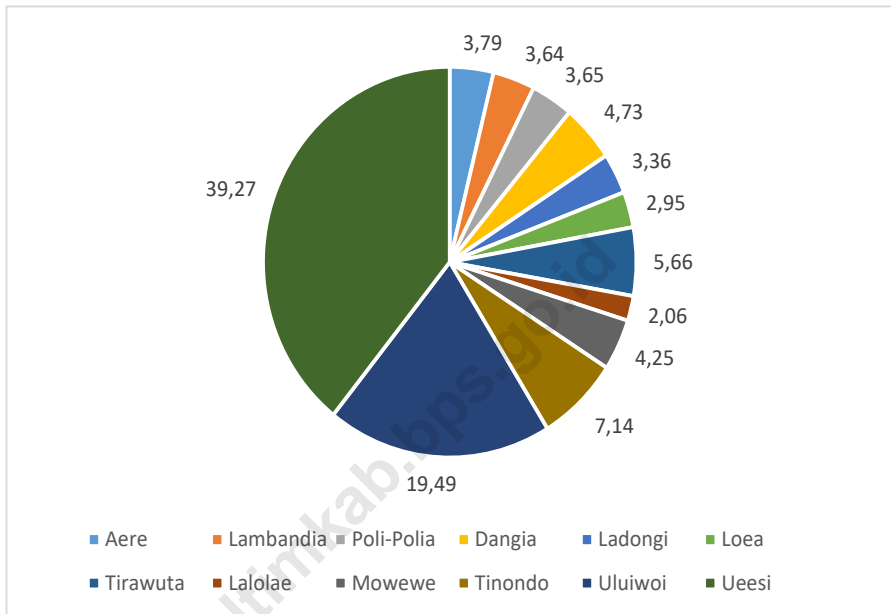
- | | |
|---|--|
| <p>6. Kabupaten Kolaka Timur terdiri dari 12 kecamatan. Kecamatan tersebut melingkupi Ladongi, Lambandia, Tirawuta, Mowewe, Uluiwoi, Tinondo, Lalolae, Poli-Polia, ,Loea, Aere, Dangia, dan Ueesi.</p> | <p>6. <i>Kolaka Timur Regency consists of 12 Subdistricts. That's Subdistrict are Ladongi, Lambandia, Tirawuta, Mowewe, Uluiwoi, Tinondo, Lalolae, Poli-Polia, ,Loea, Aere, Dangia, dan Ueesi.</i></p> |
| <p>7. Badan Pusat Statistik (BPS) telah melakukan pendataan Potensi Desa (Podes) sejak tahun 1980. Sejak saat itu, Podes dilaksanakan secara rutin sebanyak 3 kali dalam kurun waktu sepuluh tahun untuk mendukung kegiatan Sensus Penduduk, Sensus Pertanian, ataupun Sensus Ekonomi. Dengan demikian, fakta penting terkait ketersediaan infrastruktur dan potensi yang dimiliki oleh setiap wilayah dapat dipantau perkembangannya secara berkala dan terus menerus.</p> | <p>7. <i>BPS-Statistics Indonesia has already recorded village potential (Podes) since 1980. Since then, Podes regularly implemented 3 (three) times within ten years to support the activities of the Population Census, Agriculture Census, or Economic Census. Thus, important facts related to the availability of infrastructure and the potential possessed by each region can be monitored regularly and continually.</i></p> |
| <p>8. Sejak tahun 2008, pendataan Podes mengalami perubahan dengan adanya penambahan kuesioner suplemen kecamatan dan kabupaten/kota. Penambahan kuesioner tersebut bertujuan untuk meningkatkan manfaat data Podes bagi para konsumen data dan pemerintah daerah dalam perencanaan pembangunan wilayah.</p> | <p>8. <i>Since 2008, Podes has been changed especially in providing additional information from Subdistrict and regency/ municipality, using separate questionnaires. The goal of these changes is to provide more benefits for data users and local government in regional development planning.</i></p> |
| <p>9. Data Podes merupakan satu-satunya sumber data kewilayahan</p> | <p>9. <i>Podes data is the only one source of spatial data consisting of various</i></p> |

yang muatannya beragam dan memberi gambaran tentang situasi pembangunan suatu wilayah (regional). Ini berbeda dengan data dari hasil pendekatan rumah tangga yang lebih menekankan pada dimensi aktivitas sektoral. Keduanya sama penting dan menjadi kekayaan BPS.

information and providing a picture of development progress in a region. The Podes data are different from data resulted from household surveys focusing on the dimension of sectoral activities. Both kind of data are important and become the trade mark of BPS on the data richness aspect.

10. Pencacahan Podes dilakukan secara sensus terhadap seluruh wilayah administrasi pemerintahan terendah setingkat desa (yaitu desa, kelurahan, nagari, Unit Permukiman Transmigrasi (UPT)) yang masih dibina oleh kementerian terkait. Berdasarkan hasil Podes 2014, ada sebanyak 82.190 wilayah setingkat desa yang tersebar di 511 kabupaten/kota.
10. *Podes enumeration is implemented as a census of the lowest governmental administrative region equivalent to village (i.e. village, sub-Subdistrict, nagari, and Transmigration Settlement Unit which is still fostered by the relevant ministries). There were 82,190 village-level areas spread over 511 regencies/municipalities based on the result of Podes 2014.*
11. Pengumpulan data Podes 2014 dilakukan melalui wawancara langsung oleh petugas terlatih dengan narasumber yang relevan. Petugas adalah aparatur ataupun mitra kerja BPS Kabupaten/ Kota, sementara narasumber adalah kepala desa/lurah atau narasumber lain yang memiliki pengetahuan terhadap wilayah target pencacahan.
11. *Data collection of Podes 2014 carried out through direct interviews by trained personnel with relevant respondents. The interviewers are BPS Regency/City personnel or partners, meanwhile, the selected respondents are the village head/sub-Subdistrict head or other respondents who have the knowledge towards the target area of enumeration.*

Gambar 1.1 Luas Daerah Menurut Kecamatan di Kabupaten Kolaka Timur (%), 2020
Figures 1.1 Area of Subdistrict in Kolaka Timur Regency (%), 2020

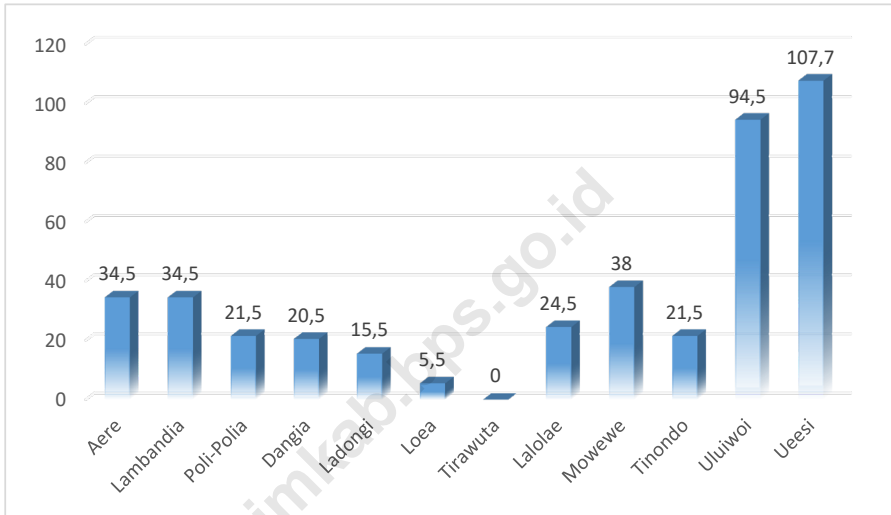


Sumber/Source : BPN Kabupaten Kolaka Timur/ National Land Board of Kolaka Timur Regency

Gambar
Figures

1.2

Jarak dari Ibukota Kabupaten ke Ibukota Kecamatan di Kabupaten Kolaka Timur (Km), 2020
Distance from Capital of Regency to the Capital of Subdistrict in Kolaka Timur Regency (Km), 2020



Sumber/Source : Olahan Potensi Desa 2020, BPS Kab. Kolaka Timur/2020 Village Potential Processed, BPS-Statistics of Kolaka Timur Regency

1.1 KEADAAN GEOGRAFI GEOGRAPHY CONDITION

Tabel
Table 1.1.1 **Luas Daerah dan Jumlah Pulau Menurut Kecamatan di Kabupaten Kolaka Timur, 2020**
Total Area and Number of Islands by Subdistrict in Kolaka Timur Regency, 2020

Kecamatan Subdistrict	Ibukota Kecamatan Capital of Subdistrict	Luas Total Area (km ² /sq.km)
(1)	(2)	(3)
Aere	Desa Aere	138,35
Lambandia	Kelurahan Penanggo Jaya	113,00
Poli-Polia	Kelurahan Poli-Polia	133,53
Dangia	Desa Gunung Jaya	172,72
Ladongi	Kelurahan Atula	122,88
Loea	Kelurahan Loea	107,94
Tirawuta	Keluraha Rate-Rate	206,80
Lalolae	Kelurahan Lalolae	75,39
Mowewe	Kelurahan Inebengi	155,29
Tinondo	Kelurahan Tinengi	261,13
Uluwoi	Kelurahan Sanggona	712,39
Ueesi	Desa Ueesi	1 435,32
Kolaka Timur	Kecamatan Tirawuta	3 634,74

Sumber/Source: Badan Pertanahan Nasional Kabupaten Kolaka Timur/National Land Board of Kolaka Timur Regency

Lanjutan Tabel/*Continued Table* 1.1.1

Kecamatan <i>Subdistrict</i>	Persentase terhadap Luas Kabupaten <i>Percentage to Regency's Area</i>	Jumlah Pulau <i>Number of Islands</i>
(1)	(4)	(5)
Aere	3,79	1
Lambandia	3,64	1
Poli-Polia	3,65	1
Dangia	4,73	1
Ladongi	3,36	1
Loea	2,95	1
Tirawuta	5,66	1
Lalolae	2,06	1
Mowewe	4,25	1
Tinondo	7,14	1
Uluwoi	19,49	1
Ueesi	39,27	1
Kolaka Timur	100,00	1

Sumber/*Source*: Badan Pertanahan Nasional Kabupaten Kolaka Timur/*National Land Board of Kolaka Timur Regency*

Tabel 1.1.2 **Tinggi Wilayah dan Jarak ke Ibukota Kabupaten Menurut Kecamatan di Kabupaten Kolaka Timur, 2020**
Altitude and Distance to the Regency Capital by Subdistrict in Kolaka Timur Regency, 2020

Kecamatan Subdistrict	Tinggi Wilayah (mdpl) Altitude (m a.s.l)	Jarak ke Ibukota Kabupaten ¹ Distance to the Regency Capital ¹
(1)	(2)	(3)
Aere	...	34,5
Lambandia	...	34,5
Poli-Polia	...	21,5
Dangia	...	20,5
Ladongi	...	15,5
Loea	...	5,5
Tirawuta	...	0
Lalolae	...	24,5
Mowewe	...	38
Tinondo	...	21,5
Uluivoi	...	94,5
Ueesi	...	107,7
Kolaka Timur		

Catatan/Note: Jarak ibukota kecamatan ke ibukota kabupaten adalah jarak dari kantor kecamatan ke kantor Kecamatan Rate-rate/
 Distance subdistrict capital regency is distance from subdistrict office to Tirawuta Subdistrict
 Data tinggi wilayah tidak tersedia /Altitude data is not available

Sumber/Source: ¹Olahan Potensi Desa 2020, BPS Kab. Kolaka Timur/2020 Village Potential Processed, BPS-Statistics of Kolaka Timur Regency

1.2 IKLIM CLIMATE

Tabel
Table 1.2.1 **Pengamatan Unsur Iklim Menurut Bulan di Stasiun Meteorologi Sangia Ni Bandera, 2020**
Observation of Climate Elements By Months at Metheorology Station of Sangia Ni Bandera, 2020

Bulan Month	Suhu/Temperature (°C)			Kelembaban/Humidity (%)		
	Minimum	Rata-rata Average	Maksimum Maximum	Minimum	Rata-rata Average	Maksimum Maximum
(1)	(2)	(3)	(4)	(5)	(6)	(7)
Januari/January	20,40	30,27	35,60	46,00	73,23	97,00
Februari/February	23,40	30,14	35,40	55,00	74,52	98,00
Maret/March	22,60	29,50	35,00	53,00	77,75	97,00
April/April	23,80	29,68	35,20	52,00	76,27	97,00
Mei/May	22,40	29,37	35,60	50,00	78,24	98,00
Juni/June	22,20	28,08	34,20	50,00	78,75	98,00
Juli/July	22,60	27,81	33,80	51,00	77,26	98,00
Agustus/August	20,40	29,12	35,20	43,00	69,21	97,00
September/September	20,40	29,01	35,80	42,00	73,77	97,00
Oktober/October	22,60	30,25	36,00	42,00	70,86	98,00
November/November	20,60	30,15	36,20	47,00	73,48	97,00
Desember/December	23,00	30,13	35,80	48,00	72,16	97,00

Sumber/Source: BMKG Stasiun Meteorologi Sangia Ni Bandera/Meteorology Station of Sangia Ni Bandera

Lanjutan Tabel/Continued Table 1.2.1

Bulan Month	Kecepatan Angin (m/det) Wind Velocity (m/sec)			Tekanan Udara/Atmospheric Pressure (mb)		
	Minimum	Rata-rata Average	Maksimum Maximum	Minimum	Rata-rata Average	Maksimum Maximum
(1)	(8)	(9)	(10)	(11)	(12)	(13)
Januari/January	calm	1,82	7,72	1 003,20	1 007,65	1 012,50
Februari/February	calm	1,45	6,17	1 003,10	1 008,39	1 011,90
Maret/March	calm	1,20	6,17	1 004,40	1 008,24	1 012,50
April/April	calm	1,33	5,66	1 004,70	1 008,54	1 011,70
Mei/May	calm	1,52	7,20	1 002,50	1 008,18	1 013,60
Juni/June	calm	1,28	9,26	1 004,50	1 008,89	1 012,50
Juli/July	calm	1,52	6,17	1 004,90	1 008,26	1 011,20
Agustus/August	calm	1,83	6,17	1 005,30	1 008,90	1 013,20
September/September	calm	1,58	5,66	1 004,50	1 008,41	1 011,80
Oktober/October	calm	1,66	6,17	1 003,40	1 007,28	1 011,20
November/November	calm	1,56	10,29	1 003,20	1 007,34	1 011,50
Desember/December	calm	2,01	6,69	1 003,00	1 006,22	1 009,80

Catatan/Notes : Kecepatan angin dengan status calm berarti kecepatan angin kurang dari 1 knot (1 knot=0,51 m/det)/Wind velocity with calm status means the wind velocity is less than 1 knot (1 knot = 0.51 m / sec)

Sumber/Source: BMKG Stasiun Meteorologi Sangia Ni Bandera/Meteorology Station of Sangia Ni Bandera

Lanjutan Tabel/*Continued Table 1.2.1*

Bulan Month	Jumlah Curah Hujan Number of Precipitation (mm)	Jumlah Hari Hujan (hari) Number of Rainy Days (day)	Penyinaran Matahari Duration of Sunshine (%)
(1)	(14)	(15)	(16)
Januari/ <i>January</i>	147,50	21	62,70
Februari/ <i>February</i>	266,40	15	57,16
Maret/ <i>March</i>	315,70	24	53,08
April/ <i>April</i>	121,30	18	72,08
Mei/ <i>May</i>	422,40	25	62,54
Juni/ <i>June</i>	134,30	25	50,58
Juli/ <i>July</i>	143,90	22	51,98
Agustus/ <i>August</i>	78,60	10	81,57
September/ <i>September</i>	162,30	20	71,29
Oktober/ <i>October</i>	165,80	13	86,94
November/ <i>November</i>	260,00	27	87,08
Desember/ <i>December</i>	269,40	21	52,86

Sumber/*Source*: BMKG Stasiun Meteorologi Sangia Ni Bandera/*Metheorology Station of Sangia Ni Bandera*

BAB 2

PEMERINTAHAN GOVERNMENT

2.490 PNS PEMDA

Jumlah PNS di lingkup Pemerintahan Daerah Kolaka Timur tahun 2020 sebanyak **2.490** pegawai, terdiri dari **1.284** laki-laki dan **1.206** perempuan



WILAYAH ADMINISTRATIF

117 DESA



16 KELURAHAN

DPRD

25 ANGGOTA DPRD



Total **25** anggota DPRD di Kabupaten Kolaka Timur berasal dari **8** partai politik.



PENJELASAN TEKNIS**TECHNICAL NOTES**

1. Secara administrasi, Kabupaten Kolaka Timur terbagi menjadi 12 kecamatan. Dari 12 kecamatan tersebut terbagi lagi menjadi wilayah administrasi lebih kecil dengan total 133 wilayah, yang terdiri dari 117 wilayah desa dan 16 wilayah kelurahan.
 2. Anggota Dewan Perwakilan Rakyat Daerah (DPRD) dipilih melalui pemilihan umum (pemilu) dan dilantik dalam masa jabatan lima tahun.
 3. Kabupaten Kolaka Timur dikepalai oleh seorang Bupati. Dalam melaksanakan tugasnya, selain didampingi oleh wakilnya, Bupati Kolaka Timur dibantu oleh Sekretaris Wilayah Daerah yang membawahi beberapa Asisten, Badan Perencanaan Pembangunan (BAPPEDA), dan Inspektorat Wilayah daerah serta dibantu oleh berbagai instansi dinas/vertikal yang masing-masing mempunyai lingkup tugas yang berbeda-beda. Di setiap kecamatan, kelurahan dan desa, masing-masing terdapat seorang Camat, Lurah, dan Kades dalam upaya untuk membentuk kelancaran pelaksanaan pembangunan dan kemasyarakatan sampai ke bawah.
 4. Realisasi Pendapatan dan Belanja
1. *Administratively, Kolaka Timur regency is divided into 12 Subdistricts. Those 12 Subdistricts are subdivided into smaller administrative areas, with a total of 133 regions, which consist of 117 rural villages and 16 urban villages.*
 2. *Regional House of Representatives (DPRD) members are elected through a general election and appointed for a five-years membership.*
 3. *Kolaka Timur Regency headed by a Regent. In carrying out their duties, in addition, accompanied by his deputy, assisted by Regent Regional Secretary in charge of several Assistant, Regional Development Planning Agency (BAPPEDA), and the Regional Inspectorate and also assisted by various agency offices that each vertical the scope of one of them have different tasks. In every Subdistrict, urban village and village, there is each one Subdistrict head and a village chief in an effort to assist the smooth implementation of development and civil society to the bottom.*
 4. *Actual revenue and expenditure*

Pemerintah Daerah adalah realisasi/perhitungan APBD Daerah pada tiap tahun anggaran.

of Regency Government is the realization/regencial budget calculations for every fiscal year.

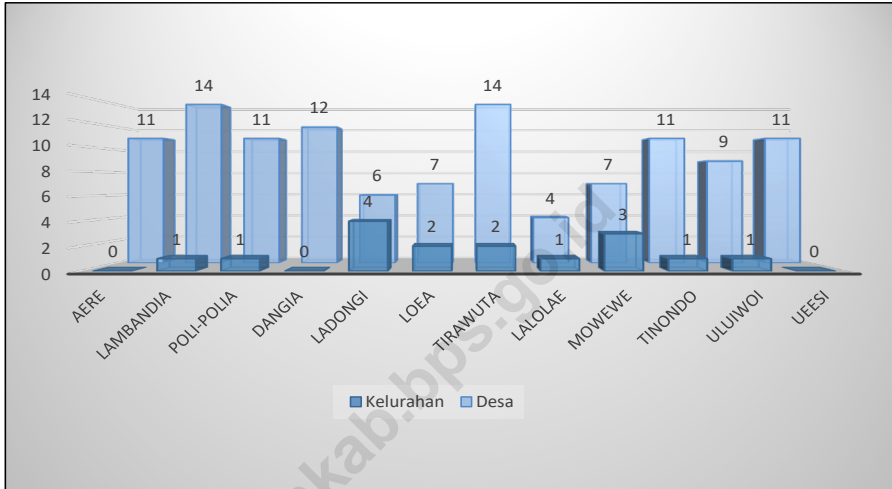
5. Pendapatan Asli Daerah (PAD) adalah pendapatan yang diperoleh daerah yang dipungut berdasarkan peraturan daerah sesuai dengan peraturan perundang-undangan, guna keperluan daerah yang bersangkutan dalam membiayai kegiatannya.

5. *Original Local Government Revenue is revenue that withheld based on local regulations in accordance with the legislation, for the purposes of financing their activities.*

Gambar
Figures

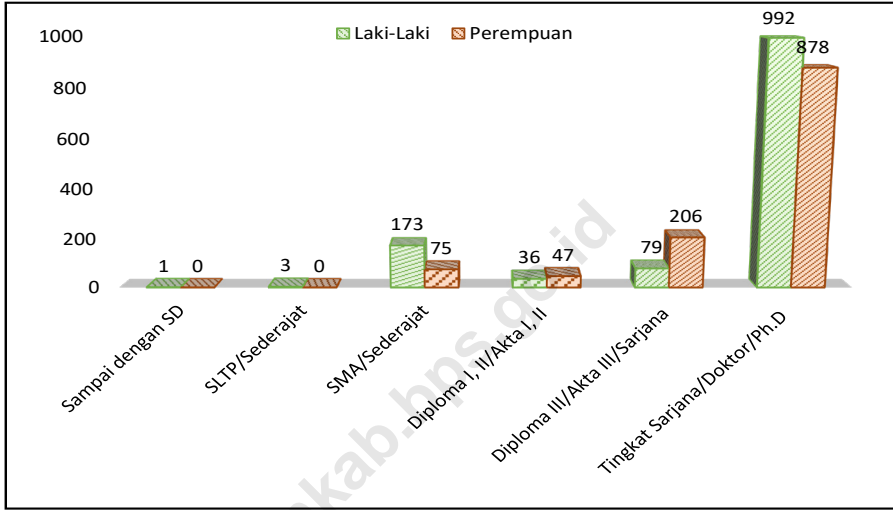
2.1

Banyaknya Desa dan Kelurahan Menurut Kecamatan di Kabupaten Kolaka Timur, 2020
Number of Rural Village and Urban Village by Subdistrict in Kolaka Timur Regency, 2020



Sumber/Source : Peraturan Kepala Badan Pusat Statistik Nomor 1 Tahun 2020 Tanggal 5 Februari 2020 tentang Perubahan Atas Peraturan Kepala Badan Pusat Statistik Nomor 3 Tahun 2020 tentang Kode dan Nama Wilayah Kerja Statistik Tahun 2020
Chief Statistician Regulation Number 1/2020, February 5 2020, as a revision of Chief Statistician Regulation Number 3 of 2020 on Code and Name of Regional Level of Data Collection.

Gambar 2.2 Jumlah Pegawai Negeri Sipil Kabupaten Kolaka Timur Menurut Pendidikan dan Jenis Kelamin, 2020
Figures 2.2 Number of Civil Servants by Education Level and Gender in Kolaka Timur Regency, 2020



Sumber/Source : Badan Kepegawaian dan Pengembangan Sumber Daya Manusia Kabupaten Kolaka Timur/Agency of Civil Service and Human Resource Development of Kolaka Timur Regency

2.1 WILAYAH ADMINISTRATIF ADMINISTRATIVE AREA

Tabel
Table 2.1.1 **Jumlah Desa¹/Kelurahan Menurut Kecamatan di Kabupaten Kolaka Timur, 2016-2020**
Number of Villages¹/Kelurahan by Subdistrict in Kolaka Timur Regency, 2016-2020

Kecamatan Subdistrict	2016	2017	2018	2019	2020
(1)	(2)	(3)	(4)	(5)	(6)
Aere	11	11	11	11	11
Lambandia	15	15	15	15	15
Poli-Polia	12	12	12	12	12
Dangia	12	12	12	12	12
Ladongi	10	10	10	10	10
Loea	9	9	9	9	9
Tirawuta	16	16	16	16	16
Lalolae	5	5	5	5	5
Mowewe	10	10	10	10	10
Tinondo	12	12	12	12	12
Uluwoi	10	10	10	10	10
Ueesi	11	11	11	11	11
Kolaka Timur	133	133	133	133	133

Catatan/Note: ¹ Termasuk kelurahan dan Unit Permukiman Transmigrasi (UPT)/Include Transmigration Settlement Unit
Sumber/Source: Peraturan Kepala Badan Pusat Statistik Nomor 1 Tahun 2020 Tanggal 5 Februari 2020 tentang Perubahan Atas Peraturan Kepala Badan Pusat Statistik Nomor 3 Tahun 2020 tentang Kode dan Nama Wilayah Kerja Statistik Tahun 2020
Chief Statistician Regulation Number 1/2020, February 5 2020, as a revision of Chief Statistician Regulation Number 3 of 2020 on Code and Name of Regional Level of Data Collection.

Tabel 2.1.2 Jumlah Kepala Desa dan Lurah Menurut Jenis Kelamin dan Kecamatan di Kabupaten Kolaka Timur, 2020
Number of Head of Village and Lurah by Sex and Subdistrict in Kolaka Timur Regency, 2020

Kecamatan Subdistrict	¹ Lurah Lurah		² Kepala Desa Head of Village		Jumlah Total
	Laki-Laki Male	Perempuan Female	Laki-Laki Male	Perempuan Female	
(1)	(2)	(3)	(4)	(5)	(6)
Aere	-	-	10	1	11
Lambandia	1	-	13	1	15
Poli-Polia	-	1	10	1	12
Dangia	-	-	11	1	12
Ladongi	3	1	6	-	10
Loea	2	-	7	-	9
Tirawuta	2	-	14	-	16
Lalolae	1	-	3	1	5
Mowewe	3	-	6	1	10
Tinondo	-	1	10	1	12
Uluwoi	1	-	8	1	10
Ueesi	-	-	11	-	11
Kolaka Timur	13	3	109	8	133

Sumber/Source: ¹BKPSDM Kab. Kolaka Timur/BKPSD of Kolaka Timur Regency

²DPMD Kab. Kolaka Timur/DPMD of Kolaka Timur Regency

2.2 SUMBER DAYA MANUSIA HUMAN RESOURCES

Tabel
Table

2.2.1 Jumlah Pegawai Negeri Sipil Menurut Jabatan dan Jenis Kelamin di Kabupaten Kolaka Timur, Desember 2019 dan Desember 2020
Number of Civil Servants by Occupation and Sex, Desember 2019 and Desember 2020

Kecamatan <i>Subdistrict</i>	2019		Jumlah <i>Total</i>
	Laki-laki <i>Male</i>	Perempuan <i>Female</i>	
(1)	(2)	(3)	(4)
Fungsional Tertentu <i>Specific Functional</i>	530	804	1 334
Fungsional Umum <i>Staf General Functional</i>	323	165	488
Struktural/ <i>Structural</i>	391	155	546
Eselon V/ <i>5th Echelon</i>	-	-	-
Eselon IV/ <i>4th Echelon</i>	244	126	370
Eselon III/ <i>3rd Echelon</i>	120	24	144
Eselon II/ <i>2nd Echelon</i>	27	5	32
Eselon I/ <i>1st Echelon</i>	-	-	-
Jumlah/<i>Total</i>	1 244	1 124	2 368

Sumber/*Source*: Badan Kepegawaian dan Pengembangan Sumber Daya Manusia Kabupaten Kolaka Timur/*Agency of Civil Service and Human Resource Development of Kolaka Timur Regency*

Lanjutan Tabel/*Continued Table 2.3.1*

Kecamatan <i>Subdistrict</i>	2020		Jumlah <i>Total</i>
	Laki-laki <i>Male</i>	Perempuan <i>Female</i>	
(1)	(5)	(6)	(7)
Fungsional Tertentu <i>Specific Functional</i>	570	865	1 435
Fungsional Umum <i>Staf General Functional</i>	334	190	524
Struktural/ <i>Structural</i>	380	151	531
Eselon V/ <i>5th Echelon</i>	-	-	-
Eselon IV/ <i>4th Echelon</i>	240	124	364
Eselon III/ <i>3rd Echelon</i>	114	22	136
Eselon II/ <i>2nd Echelon</i>	26	5	31
Eselon I/ <i>1st Echelon</i>	-	-	-
Jumlah/<i>Total</i>	1 284	1 206	2 490

Sumber/*Source*: Badan Kepegawaian dan Pengembangan Sumber Daya Manusia Kabupaten Kolaka Timur/*Agency of Civil Service and Human Resource Development of Kolaka Timur Regency*

Tabel 2.2.2 **Jumlah Pegawai Negeri Sipil Menurut Tingkat Pendidikan dan Jenis Kelamin di Kabupaten Kolaka Timur, Desember 2019 dan Desember 2020**
Number of Civil Servants by Educational Level and Sex in Kolaka Timur Regency, December 2019 and December 2020

Tingkat Pendidikan <i>Educational Level</i>	2019		Jumlah <i>Total</i>
	Laki-laki <i>Male</i>	Perempuan <i>Female</i>	
(1)	(2)	(3)	(4)
Sampai dengan SD <i>Up to Primary School</i>	1	-	1
SMP/Sederajat <i>General Vocational Junior High School</i>	4	3	7
SMA/Sederajat <i>General/Vocational Senior High School</i>	262	206	468
Diploma I, II/Akta I, II <i>Diploma I, II/Akta I, II</i>	69	116	185
Diploma III/Akta III/Sarjana Muda <i>Diploma III/Akta III/Bachelor</i>	91	200	291
Tingkat Sarjana/Doktor/Ph.D <i>University Graduates</i>	817	599	1416
Jumlah/Total	1 244	1 124	2 368

Sumber/Source: Badan Kepegawaian dan Pengembangan Sumber Daya Manusia Kabupaten Kolaka Timur/Agency of Civil Service and Human Resource Development of Kolaka Timur Regency

Lanjutan Tabel/*Continued Table 2.2.2*

Tingkat Pendidikan <i>Educational Level</i>	2020		Jumlah <i>Total</i>
	Laki-laki <i>Male</i>	Perempuan <i>Female</i>	
(1)	(2)	(3)	(4)
Sampai dengan SD <i>Up to Primary School</i>	1	-	1
SMP/Sederajat <i>General Vocational Junior High School</i>	3	-	3
SMA/Sederajat <i>General/Vocational Senior High School</i>	173	75	248
Diploma I, II/Akta I, II <i>Diploma I, II/Akta I, II</i>	36	47	83
Diploma III/Akta III/Sarjana Muda <i>Diploma III/Akta III/Bachelor</i>	79	206	285
Tingkat Sarjana/Doktor/Ph.D <i>University Graduates</i>	992	878	1 870
Jumlah/Total	1 284	1 206	2 490

Sumber/*Source*: Badan Kepegawaian dan Pengembangan Sumber Daya Manusia Kabupaten Kolaka Timur/*Agency of Civil Service and Human Resource Development of Kolaka Timur Regency*

Tabel
Table 2.2.3

Jumlah Pegawai Negeri Sipil Menurut Tingkat Kepangkatan dan Jenis Kelamin di Kabupaten Kolaka Timur, Desember 2019 dan Desember 2020
Number of Civil Servants by Hierarchy and Sex in Kolaka Timur Regency, December 2019 and December 2020

Pangkat/Golongan/Ruang <i>Hierarchy</i>	2019		Jumlah <i>Total</i>
	Laki-laki <i>Male</i>	Perempuan <i>Female</i>	
(1)	(2)	(3)	(4)
1. I/A (Juru Muda)	1	-	1
2. I/B (Juru Muda Tingkat I)	3	1	4
3. I/C (Juru)	2	-	2
4. I/D (Juru Tingkat I)	-	-	-
Golongan I/Range I	6	1	7
5. II/A (Pengatur Muda)	68	51	119
6. II/B (Pengatur Muda Tingkat I)	38	31	69
7. II/C (Pengatur)	62	123	185
8. II/D (Pengatur Tingkat I)	45	46	91
Golongan II/Range II	213	251	464
9. III/A (Penata Muda)	240	319	559
10. III/B (Penata Muda Tingkat I)	201	204	405
11. III/C (Penata)	156	95	251
12. III/D (Penata Tingkat I)	164	126	290
Golongan III/Range III	761	744	1 505
13. IV/A (Pembina)	151	81	232
14. IV/B (Pembina Tingkat I)	99	44	143
15. IV/C (Pembina Utama Muda)	13	3	16
16. IV/D (Pembina Utama Madya)	1	-	1
17. IV/E (Pembina Utama)	-	-	-
Golongan IV/Range IV	264	128	392
Jumlah/Total	1 244	1 124	2 368

Sumber/Source: Badan Kepegawaian dan Pengembangan Sumber Daya Manusia Kabupaten Kolaka Timur/Agency of Civil Service and Human Resource Development of Kolaka Timur Regency

Lanjutan Tabel/*Continued Table 2.2.3*

Pangkat/Golongan/Ruang <i>Hierarchy</i>	2020		Jumlah <i>Total</i>
	Laki-laki <i>Male</i>	Perempuan <i>Female</i>	
(1)	(5)	(6)	(7)
1. I/A (Juru Muda)	-	-	-
2. I/B (Juru Muda Tingkat I)	1	-	1
3. I/C (Juru)	1	-	1
4. I/D (Juru Tingkat I)	-	-	-
Golongan I/Range I	2	-	2
5. II/A (Pengatur Muda)	41	15	56
6. II/B (Pengatur Muda Tingkat I)	35	20	55
7. II/C (Pengatur)	63	121	184
8. II/D (Pengatur Tingkat I)	46	46	92
Golongan II/Range II	185	202	387
9. III/A (Penata Muda)	289	390	679
10. III/B (Penata Muda Tingkat I)	200	210	410
11. III/C (Penata)	167	126	293
12. III/D (Penata Tingkat I)	167	142	309
Golongan III/Range III	823	868	1 691
13. IV/A (Pembina)	155	78	233
14. IV/B (Pembina Tingkat I)	106	54	160
15. IV/C (Pembina Utama Muda)	12	4	16
16. IV/D (Pembina Utama Madya)	1	-	1
17. IV/E (Pembina Utama)	-	-	-
Golongan IV/Range IV	274	136	410
Jumlah/Total	1 284	1 206	2 490

Sumber/*Source*: Badan Kepegawaian dan Pengembangan Sumber Daya Manusia Kabupaten Kolaka Timur/*Agency of Civil Service and Human Resource Development of Kolaka Timur Regency*

Tabel 2.2.4 Jumlah Pegawai Negeri Sipil menurut Jenis Kelamin dan Dinas di Lingkungan Pemerintah Kabupaten Kolaka Timur, 2020
Number of Civil Servants by Sex and Unit Organization within the Government of Kolaka Timur Regency, 2020

	Unit Organisasi <i>Organization Unit</i>	Jenis Kelamin/Sex		Jumlah <i>Total</i>
		Laki-Laki <i>Male</i>	Perempuan <i>Female</i>	
	(1)	(2)	(3)	(4)
1	DINAS PENDIDIKAN, KEMUDAAN DAN OLAHRAGA	509	642	1 151
2	DINAS KESEHATAN	90	253	343
3	DINAS SOSIAL	11	6	17
4	DINAS KOMUNIKASI, INFORMATIKA DAN PERSANDIAN	11	5	16
5	DINAS KEPENDUDUKAN DAN PENCATATAN SIPIL	15	5	20
6	DINAS PEKERJAAN UMUM, TATA RUANG DAN PERHUBUNGAN	59	9	68
7	DINAS PERDAGANGAN, PERINDUSTRIAN, KOPERASI, USAHA KECIL DAN MENENGAH	14	13	27
8	DINAS TANAMAN PANGAN DAN PETERNAKAN	51	28	79
9	DINAS PERKEBUNAN DAN HORTIKULTURA	15	16	31
10	DINAS PARIWISATA DAN KEBUDAYAAN	9	6	15
11	DINAS TRANSMIGRASI DAN TENAGA KERJA	10	8	18
12	DINAS PANGAN	9	4	13
13	DINAS PEMBERDAYAAN MASYARAKAT DAN DESA	16	3	19
14	DINAS PENANAMAN MODAL DAN PERIZINAN TERPADU SATU PINTU	9	8	17
15	DINAS PEMBERDAYAAN PEREMPUAN DAN PERLINDUNGAN ANAK	6	5	11
16	DINAS PERUMAHAN DAN KAWASAN PEMUKIMAN	14	4	18
17	DINAS KEARSIPAN DAN PERPUSTAKAAN	4	5	9
18	DINAS LINGKUNGAN HIDUP	15	3	18
19	DINAS PENGENDALIAN PENDUDUK DAN KELUARGA BERENCANA	17	17	34
	Jumlah/ Total	884	1 040	1 924

Sumber/Source: Badan Kepegawaian dan Pengembangan Sumber Daya Manusia Kabupaten Kolaka Timur/Agency of Civil Service and Human Resource Development of Kolaka Timur Regency

Tabel 2.2.5 **Jumlah Pegawai Negeri Sipil menurut Jenis Kelamin dan Badan di Lingkungan Pemerintah Kabupaten Kolaka Timur, 2020**
Table 2.2.5 **Number of Civil Servant by Sex and Bureau within the Government of Kolaka Timur Regency, 2020**

	Unit Organisasi <i>Organization Unit</i>	Jenis Kelamin/Sex		Jumlah <i>Total</i>
		Laki-Laki <i>Male</i>	Perempuan <i>Female</i>	
	(1)	(2)	(3)	(4)
1	INSPEKTORAT	8	7	15
2	BADAN PERENCANAAN PEMBANGUNAN DAERAH, PENELITIAN DAN PENGEMBANGAN	17	7	24
3	BADAN POLITIK DAN PEMERINTAHAN UMUM	9	5	14
4	BADAN KEPEGAWAIAN DAN PENGEMBANGAN SUMBER DAYA MANUSIA	18	5	23
5	BADAN PENANGGULANGAN BENCANA DAERAH	12	4	16
6	BADAN PENGELOLAAN KEUANGAN DAN PENDAPATAN DAERAH	25	8	33
7	SATUAN POLISI PAMONG PRAJA DAN KEBAKARAN	30	-	30
8	RUMAH SAKIT UMUM DAERAH KAB. KOLAKA TIMUR	17	34	51
	Jumlah/ Total	136	70	206

Sumber/Source: Badan Kepegawaian dan Pengembangan Sumber Daya Manusia Kabupaten Kolaka Timur/Agency of Civil Service and Human Resource Development of Kolaka Timur Regency

Tabel 2.2.6 Jumlah Pegawai Negeri Sipil menurut Jenis Kelamin dan Lingkup Pemerintah Kabupaten Kolaka Timur, 2020
Table *Number of Civil Servants by Sex and Unit Organization within the Government of Kolaka Timur Regency, 2020*

	Unit Organisasi <i>Organization Unit</i>	Jenis Kelamin/Sex		Jumlah <i>Total</i>
		Laki-Laki <i>Male</i>	Perempuan <i>Female</i>	
	(1)	(2)	(3)	(4)
1	SEKRETARIAT DAERAH	121	55	176
2	SEKRETARIAT DPRD	9	5	14
3	KECAMATAN TIRAWUTA	16	10	26
4	KECAMATAN LADONGI	20	7	27
5	KECAMATAN MOWEWE	14	4	18
6	KECAMATAN LOEA	15	2	17
7	KECAMATAN LAMBANDIA	10	1	11
8	KECAMATAN POLI-POLIA	8	-	8
9	KECAMATAN TINONDO	7	4	11
10	KECAMATAN LALOLAE	10	3	13
11	KECAMATAN ULUIWOI	14	4	18
12	KECAMATAN DANGIA	5	-	5
13	KECAMATAN UEESI	9	-	9
14	KECAMATAN AERE	6	1	7
	Jumlah/ Total	264	96	360

Sumber/Source: Badan Kepegawaian dan Pengembangan Sumber Daya Manusia Kabupaten Kolaka Timur/Agency of Civil Service and Human Resource Development of Kolaka Timur Regency

Tabel 2.2.7 Jumlah Pengawasan ke Satuan Kerja Perangkat Daerah (SKPD) di Kabupaten Kolaka Timur, 2020
Number of Supervision to Regional Working Unit (SKPD) in Kolaka Timur Regency, 2020

	Unit Organisasi <i>Organization Unit</i>	Jumlah Pengawasan <i>Number of Supervision</i>
	(1)	(4)
1	DINAS PENDIDIKAN, KEMUDAAN DAN OLAHRAGA	4
2	DINAS KESEHATAN	4
3	DINAS SOSIAL	-
4	DINAS KOMUNIKASI, INFORMATIKA DAN PERSANDIAN	-
5	DINAS KEPENDUDUKAN DAN PENCATATAN SIPIL	-
6	DINAS PEKERJAAN UMUM, TATA RUANG DAN PERHUBUNGAN	3
7	DINAS PERDAGANGAN, PERINDUSTRIAN, KOPERASI, USAHA KECIL DAN MENENGAH	-
8	DINAS TANAMAN PANGAN DAN PETERNAKAN	2
9	DINAS PARIWISATA DAN KEBUDAYAAN	2
10	DINAS TRANSMIGRASI DAN TENAGA KERJA	-
11	DINAS PANGAN	-
12	DINAS PEMBERDAYAAN MASYARAKAT DAN DESA	-
13	DINAS PENANAMAN MODAL DAN PERIZINAN TERPADU SATU PINTU	3
14	DINAS PEMBERDAYAAN PEREMPUAN DAN PERLINDUNGAN ANAK	-
15	DINAS PERUMAHAN DAN KAWASAN PEMUKIMAN	-
16	DINAS KEARSIPAN DAN PERPUSTAKAAN	-
17	DINAS LINGKUNGAN HIDUP	-
18	DINAS PENGENDALIAN PENDUDUK DAN KELUARGA BERENCANA	-
19	DINAS PERKEBUNAN DAN HOLTIKULTURA	1

Sumber/Source: Inspektorat Kabupaten Kolaka Timur

Lanjutan Tabel/*Continued Table 2.2.7*

	Unit Organisasi <i>Organization Unit</i>	Jumlah Pengawasan <i>Number of Supervision</i>
	(1)	(4)
20	SATUAN POLISI PAMONG PRAJA	-
21	BADAN PERENCANAAN PEMBANGUNAN DAERAH, PENELITIAN DAN PENGEMBANGAN	4
22	BADAN POLITIK DAN PEMERINTAHAN UMUM	-
23	BADAN KEPEGAWAIAN DAN PENGEMBANGAN SUMBER DAYA MANUSIA	2
24	BADAN PENANGGULANGAN BENCANA DAERAH	-
25	BADAN KEUANGAN DAERAH	2
	Jumlah/ Total	27

Sumber/*Source*: Inspektorat Kabupaten Kolaka Timur

Tabel 2.2.8 **Jumlah Pengawasan ke Lingkup Pemerintah di Kabupaten Kolaka Timur, 2020**
Table 2.2.8 **Number of Supervision to the Government in Kolaka Timur Regency, 2020**

Unit Organisasi Organization Unit		Jumlah Pengawasan Number of Supervision
(1)		(4)
1	SEKRETARIAT DAERAH	1
2	SEKRETARIAT DPRD	-
3	KECAMATAN TIRAWUTA	5
4	KECAMATAN LADONGI	1
5	KECAMATAN MOWEWE	5
6	KECAMATAN LOEA	1
7	KECAMATAN LAMBANDIA	5
8	KECAMATAN POLI-POLIA	2
9	KECAMATAN TINONDO	2
10	KECAMATAN LALOLAE	2
11	KECAMATAN ULUIWOI	2
12	KECAMATAN DANGIA	2
13	KECAMATAN UEESI	1
14	KECAMATAN AERE	1
Jumlah/ Total		30

Sumber/Source: Inspektorat Kabupaten Kolaka Timur

2.3 KEUANGAN PEMERINTAH GOVERNMENT FINANCE

Tabel
Table 2.3.1 **Anggaran Pendapatan Pemerintah Kabupaten Kolaka Timur Menurut Jenis Pendapatan (ribu rupiah), 2017–2020**
Budget Kolaka Timur Regency Government Revenues by Kind of Revenues (thousand rupiahs), 2017–2020

Jenis Pendapatan/Kind of Revenues	2017	2018
(1)	(2)	(4)
1. Pendapatan Asli Daerah (PAD)/Regional Revenue	17 304 137,73	37 145 066,54
1.1 Pajak Daerah/Regional Tax	3 877 781,92	3 836 197,34
1.2 Retribusi Daerah/Regional Retribution	2 139 450,00	1 841 193,13
1.3 Hasil Perusahaan Milik Daerah dan Pengelolaan Kekayaan Daerah yang Dipisahkan/Regional-Owned Company Revenue and Separated Management of Regional Wealth	1 300 000,00	5 000 000,00
1.4 Lain-lain PAD yang Sah/Other Regional Revenue	9 986 905,81	26 467 676,08
2. Dana Perimbangan/Balance Funds	520 584 898,00	515 870 445,00
2.1 Bagi Hasil Pajak/Tax Sharing Revenue		
2.2 Bagi Hasil Bukan Pajak/Sumber Daya Alam/Non-Tax Sharing Revenue/Natural Resources	12 619 212,00 ¹	11 321 864,00 ¹
2.3 Dana Alokasi Umum/General Allocation Fund	404 812 045,00	402 711 812,00
2.4 Dana Alokasi Khusus/Special Allocation Fund	103 153 641,00	101 836 769,00
3. Lain-lain Pendapatan yang Sah/Other Revenue	94 505 685,88	88 750 001,41
3.1 Pendapatan Hibah/Grant	-	-
3.2 Dana Darurat/Emergency Fund	-	-
3.3 Dana Bagi Hasil Pajak dari Provinsi dan Pemerintah Daerah Lainnya/Tax Sharing Revenue from Provincial and Other Regional Governments	3 484 649,88	4 306 401,41
3.4 Dana Penyesuaian dan Otonomi Daerah/Regional Adjustment and Autonomy Fund	-	-
3.5 Bantuan Keuangan dari Provinsi atau Pemerintah Daerah Lainnya/Financial Assistance from Provincial or Other Regional Governments	-	-
3.6 Lainnya/Others	91 021 036,00	84 443 600,00
Jumlah/Total	632 394 721,61	641 765 512,95

Sumber/Source: ¹Website www.djpk.kemenkeu.go.id/portal/data/apbd, diakses pada 21 April 2020/Website www.djpk.kemenkeu.go.id/portal/data/apbd, accessed

Lanjutan Tabel/Continued Table 2.3.1

Jenis Pendapatan/Kind of Revenues	2019 ¹	2020 ²
(1)	(4)	(5)
1. Pendapatan Asli Daerah (PAD)/Regional Revenue	36 706 783,47	25 275 010,85
1.1 Pajak Daerah/Regional Tax	4 191 997,34	4 481 997,34
1.2 Retribusi Daerah/Regional Retribution	2 309 193,13	2 319 000,00
1.3 Hasil Perusahaan Milik Daerah dan Pengelolaan Kekayaan Daerah yang Dipisahkan/Regional-Owned Company Revenue and Separated Management of Regional Wealth	3 000 000,00	6 957 607,96
1.4 Lain-lain PAD yang Sah/Other Regional Revenue	27 205 593,01	11 516 405,56
2. Dana Perimbangan/Balance Funds	572 922 043,00	537 320 147,28
2.1 Bagi Hasil Pajak/Tax Sharing Revenue		
2.2 Bagi Hasil Bukan Pajak/Sumber Daya Alam/Non-Tax Sharing Revenue/Natural Resources	19 982 380,00 ¹	29 873 404,82 ¹
2.3 Dana Alokasi Umum/General Allocation Fund	418 519 936,00	384 572 762,00
2.4 Dana Alokasi Khusus/Special Allocation Fund	134 419 727,00	122 873 980,46
3. Lain-lain Pendapatan yang Sah/Other Revenue	116 512 023,56	40 593 688,66
3.1 Pendapatan Hibah/Grant	-	22 853 500,00
3.2 Dana Darurat/Emergency Fund	-	-
3.3 Dana Bagi Hasil Pajak dari Provinsi dan Pemerintah Daerah Lainnya/Tax Sharing Revenue from Provincial and Other Regional Governments	20 499 655,56	17 740 188,66
3.4 Dana Penyesuaian dan Otonomi Daerah/Regional Adjustment and Autonomy Fund	96 012 368,00	-
3.5 Bantuan Keuangan dari Provinsi atau Pemerintah Daerah Lainnya/Financial Assistance from Provincial or Other Regional Governments	-	-
3.6 Lainnya/Others	-	-
Jumlah/Total	726 140 850,03	603 188 846,78

Catatan/Note: ¹Data bagi hasil pajak dan bagi hasil bukan pajak tergabung dan tidak bisa dipisahkan berdasarkan sumber data/data of Tax sharing revenue and Non-tax sharing revenue is combined and can not be separated based on data source.

²Data tahun 2020 belum selesai diaudit/ata for 2020 has not yet been audited

Sumber/Source: ²Badan Pengelolaan Keuangan dan Pendapatan Daerah Kabupaten Kolaka Timur

Tabel 2.3.2 Realisasi Pendapatan Pemerintah Kabupaten Kolaka Timur Menurut Jenis Pendapatan (ribu rupiah), 2017–2020
Actual Kolaka Timur Regency Government Revenues by Kind of Revenues (thousand rupiahs), 2017–2020

Jenis Pendapatan/Kind of Revenues	2017	2018
(1)	(2)	(3)
1. Pendapatan Asli Daerah (PAD)/Regional Revenue	34 381 357,16	38 827 555,75
1.1 Pajak Daerah/Regional Tax	4 264 580,19	6 268 300,94
1.2 Retribusi Daerah/Regional Retribution	1 655 898,63	1 835 088,87
1.3 Hasil Perusahaan Milik Daerah dan Pengelolaan Kekayaan Daerah yang Dipisahkan/Regional-Owned Company Revenue and Separated Management of Regional Wealth	1 650 675,65	2 094 787,93
1.4 Lain-lain PAD yang Sah/Other Regional Revenue	26 810 202,69	28 629 378,00
2. Dana Perimbangan/Balance Funds	524 073 129,04	516 096 340,43
2.1 Bagi Hasil Pajak/Tax Sharing Revenue		
2.2 Bagi Hasil Bukan Pajak/Sumber Daya Alam/Non-Tax Sharing Revenue/Natural Resources	8 483 555,53 ¹	15 616 344,09 ¹
2.3 Dana Alokasi Umum/General Allocation Fund	401 256 422,00	402 711 812,00
2.4 Dana Alokasi Khusus/Special Allocation Fund	114 333 151,51	97 768 184,34
3. Lain-lain Pendapatan yang Sah/Other Revenue	100 295 108,86	96 365 181,82
3.1 Pendapatan Hibah/Grant	-	-
3.2 Dana Darurat/Emergency Fund	-	-
3.3 Dana Bagi Hasil Pajak dari Provinsi dan Pemerintah Daerah Lainnya/Tax Sharing Revenue from Provincial and Other Regional Governments	9 214 708,86	11 753 554,82
3.4 Dana Penyesuaian dan Otonomi Daerah/Regional Adjustment and Autonomy Fund	-	84 611 627,00
3.5 Bantuan Keuangan dari Provinsi atau Pemerintah Daerah Lainnya/Financial Assistance from Provincial or Other Regional Governments	-	-
3.6 Lainnya/Others	91 080 400,00	-
Jumlah/Total	658 749 595,06	651 289 078,00

Sumber/Source: ²Website www.djpk.kemenkeu.go.id/portal/data/apbd, diakses pada 17 Februari 2021/Website www.djpk.kemenkeu.go.id/portal/data/apbd, accessed at 17 February 2021

³Badan Pengelolaan Keuangan dan Pendapatan Daerah Kabupaten Kolaka Timur

Lanjutan Tabel/Continued Table 2.3.2

Jenis Pendapatan/Kind of Revenues	2019 ²	2020 ³
(1)	(4)	(5)
1. Pendapatan Asli Daerah (PAD)/Regional Revenue	25 097 174,20	21 164 207,61
1.1 Pajak Daerah/Regional Tax	5 426 792,93	5 401 783,03
1.2 Retribusi Daerah/Regional Retribution	2 280 684,56	1 743 943,97
1.3 Hasil Perusahaan Milik Daerah dan Pengelolaan Kekayaan Daerah yang Dipisahkan/Regional-Owned Company Revenue and Separated Management of Regional Wealth	3 960 189,80	6 957 607,96
1.4 Lain-lain PAD yang Sah/Other Regional Revenue	13 429 506,90	7 060 872,66
2. Dana Perimbangan/Balance Funds	564 930 058,90	537 503 662,00
2.1 Bagi Hasil Pajak/Tax Sharing Revenue		
2.2 Bagi Hasil Bukan Pajak/Sumber Daya Alam/Non-Tax Sharing Revenue/Natural Resources	18 545 270,00 ¹	32 270 810,81 ¹
2.3 Dana Alokasi Umum/General Allocation Fund	418 519 936,00	383 189 558,00
2.4 Dana Alokasi Khusus/Special Allocation Fund	127 864 852,90	122 043 293,19
3. Lain-lain Pendapatan yang Sah/Other Revenue	35 814 009,39	39 318 585,21
3.1 Pendapatan Hibah/Grant	20 139 681,09	22 667 970,00
3.2 Dana Darurat/Emergency Fund	-	-
3.3 Dana Bagi Hasil Pajak dari Provinsi dan Pemerintah Daerah Lainnya/Tax Sharing Revenue from Provincial and Other Regional Governments	15 674 328,29	16 650 615,21
3.4 Dana Penyesuaian dan Otonomi Daerah/Regional Adjustment and Autonomy Fund	-	-
3.5 Bantuan Keuangan dari Provinsi atau Pemerintah Daerah Lainnya/Financial Assistance from Provincial or Other Regional Governments	-	-
3.6 Lainnya/Others	-	-
Jumlah/Total	625 841 242,48	597 986 454,83

Catatan/Note: ¹Data bagi hasil pajak dan bagi hasil bukan pajak tergabung dan tidak bisa dipisahkan berdasarkan sumber data/data of Tax sharing revenue and Non-tax sharing revenue is combined and can not be separated based on data source.

²Data tahun 2020 belum selesai diaudit/Data for 2020 has not yet been audited

Sumber/Source: ²Website www.djpk.kemenkeu.go.id/portal/data/apbd, diakses pada 17 Februari 2021/Website www.djpk.kemenkeu.go.id/portal/data/apbd, accessed at 17 February 2021

³Badan Pengelolaan Keuangan dan Pendapatan Daerah Kabupaten Kolaka Timur

Tabel 2.3.3 Anggaran Belanja Pemerintah Kabupaten Kolaka Timur Menurut Jenis Jenis Belanja (ribu rupiah), 2017–2020
Table Budget Kolaka Timur Regency Government Expenditures by Kind of Expenditures (thousand rupiahs), 2017–2020

Jenis Pendapatan <i>Kind of Revenues</i>	2017	2018
(1)	(2)	(3)
1. Belanja Tidak Langsung/<i>Indirect Expenditures</i>	313 844 443,70	305 138 196,66
1.1 Belanja Pegawai/ <i>Personnel Expenditures</i>	172 523 881,20	176 148 828,26
1.2 Belanja Bunga/ <i>Interest Expenditures</i>	-	-
1.3 Belanja Subsidi/ <i>Subsidies Expenditures</i>	1 000 000,00	-
1.4 Belanja Hibah/ <i>Grant Expenditures</i>	4 738 800,00	2 407 000,00
1.5 Belanja Bantuan Sosial/ <i>Social Aid Expenditures</i>	-	-
1.6 Belanja Bagi Hasil/ <i>Sharing Fund Expenditure</i>	-	-
1.7 Belanja Bantuan Keuangan/ <i>Financial Aids Expenditures</i>	134 081 762,50	126 082 368,40
1.8 Belanja Tidak Terduga/ <i>Unpredicted Expenditures</i>	1 500 000,00	500 000,00
2. Belanja Langsung/<i>Direct Expenditures</i>	318 622 080,28	339 642 204,52
2.1 Belanja Pegawai/ <i>Personnel Expenditures</i>	7 458 142,50	11 013 628,05
2.2 Belanja Barang dan Jasa/ <i>Goods and Services Expenditures</i>	126 644 819,47	157 283 213,35
2.3 Belanja Modal/ <i>Capital Expenditure</i>	184 519 118,31	171 345 363,12
Jumlah/<i>Total</i>	632 466 523,98	644 780 401,19

Sumber/*Source*: Website www.djpk.kemenkeu.go.id/portal/data/apbd, diakses pada 21 April 2020/*Website www.djpk.kemenkeu.go.id/portal/data/apbd, accessed*

Lanjutan Tabel/Continued Table 2.3.3

Jenis Pendapatan Kind of Revenues	2019 ¹	2020 ²
(1)	(4)	(5)
1. Belanja Tidak Langsung/Indirect Expenditures	332 519 988,61	421 663 006,44
1.1 Belanja Pegawai/Personnel Expenditures	186 934 869,93	191 738 486,02
1.2 Belanja Bunga/Interest Expenditures	-	-
1.3 Belanja Subsidi/Subsidies Expenditures	-	-
1.4 Belanja Hibah/Grant Expenditures	2 575 000,00	51 460 048,60
1.5 Belanja Bantuan Sosial/Social Aid Expenditures	-	250 500,00
1.6 Belanja Bagi Hasil/Sharing Fund Expenditure	-	-
1.7 Belanja Bantuan Keuangan/Financial Aids Expenditures	140 093 000,40	136 769 743,40
1.8 Belanja Tidak Terduga/Unpredicted Expenditures	2 917 118,28	41 444 228,42
2. Belanja Langsung/Direct Expenditures	395 468 321,32	346 567 142,23
2.1 Belanja Pegawai/Personnel Expenditures	10 281 779,14	6 965 534,00
2.2 Belanja Barang dan Jasa/Goods and Services Expenditures	164 761 853,65	175 662 969,58
2.3 Belanja Modal/Capital Expenditure	220 424 688,53	163 938 638,65
Jumlah/Total	727 988 309,93	768 230 148,66

Catatan/Notes: ²Data tahun 2020 belum selesai diaudit/Data for 2020 has not yet been audited

Sumber/Source: ¹Website www.djpk.kemenkeu.go.id/portal/data/apbd, diakses pada 21 April 2020/Website www.djpk.kemenkeu.go.id/portal/data/apbd, accessed at 21 April 2020

²Badan Pengelolaan Keuangan dan Pendapatan Daerah Kabupaten Kolaka Timur

Tabel 2.3.4 Realisasi Belanja Pemerintah Kabupaten Kolaka Timur Menurut Jenis Jenis Belanja (ribu rupiah), 2017–2020
Actual Kolaka Timur Regency Government Expenditures by Kind of Expenditures (thousand rupiahs), 2017–2020

Jenis Pendapatan <i>Kind of Revenues</i>	2017	2018
(1)	(2)	(3)
1. Belanja Tidak Langsung/<i>Indirect Expenditures</i>	304 346 206	294 919 994
1.1 Belanja Pegawai/ <i>Personnel Expenditures</i>	165 091 968	165 580 569
1.2 Belanja Bunga/ <i>Interest Expenditures</i>	-	-
1.3 Belanja Subsidi/ <i>Subsidies Expenditures</i>	1 000 000	-
1.4 Belanja Hibah/ <i>Grant Expenditures</i>	4 217 978	2 617 885
1.5 Belanja Bantuan Sosial/ <i>Social Aid Expenditures</i>	-	-
1.6 Belanja Bagi Hasil/ <i>Sharing Fund Expenditure</i>	-	-
1.7 Belanja Bantuan Keuangan/ <i>Financial Aids Expenditures</i>	134 036 260	126 221 541
1.8 Belanja Tidak Terduga/ <i>Unpredicted Expenditures</i>	-	500 000
2. Belanja Langsung/<i>Direct Expenditures</i>	365 215 559	339 536 711
2.1 Belanja Pegawai/ <i>Personnel Expenditures</i>	-	-
2.2 Belanja Barang dan Jasa/ <i>Goods and Services Expenditures</i>	141 850 615	151 330 539
2.3 Belanja Modal/ <i>Capital Expenditure</i>	223 364 944	188 206 171
Jumlah/<i>Total</i>	669 561 765	634 456 705

Sumber/*Source*: Website www.djpk.kemenkeu.go.id/portal/data/apbd, diakses pada 21 April 2020/*Website www.djpk.kemenkeu.go.id/portal/data/apbd, accessed*

Lanjutan Tabel/Continued Table 2.3.4

Jenis Pendapatan Kind of Revenues	2019 ¹	2020 ²
(1)	(4)	(5)
1. Belanja Tidak Langsung/Indirect Expenditures	325 956 111,55	393 211 130,93
1.1 Belanja Pegawai/Personnel Expenditures	178 910 878,35	182 135 126,23
1.2 Belanja Bunga/Interest Expenditures	-	-
1.3 Belanja Subsidi/Subsidies Expenditures	-	-
1.4 Belanja Hibah/Grant Expenditures	3 762 400,00	50 889 648,60
1.5 Belanja Bantuan Sosial/Social Aid Expenditures	-	190 350,00
1.6 Belanja Bagi Hasil/Sharing Fund Expenditure	-	-
1.7 Belanja Bantuan Keuangan/Financial Aids Expenditures	140 132 833,20	136 769 743,40
1.8 Belanja Tidak Terduga/Unpredicted Expenditures	3 150 000,00	23 226 262,70
2. Belanja Langsung/Direct Expenditures	381 426 770,28	323 162 528,37
2.1 Belanja Pegawai/Personnel Expenditures	310 971,00	5 340 945,50
2.2 Belanja Barang dan Jasa/Goods and Services Expenditures	164 171 105,10	159 018 672,56
2.3 Belanja Modal/Capital Expenditure	216 944 694,19	158 802 910,31
Jumlah/Total	707 382 881,83	716 373 659,29

Catatan/Note: ²Data tahun 2020 belum selesai diaudit/Data for 2020 has not yet been audited

Sumber/Source: ¹Website www.djpk.kemenkeu.go.id/portal/data/apbd, diakses pada 17 Februari 2021/Website www.djpk.kemenkeu.go.id/portal/data/apbd, accessed at 17 February 2021

³Badan Pengelolaan Keuangan dan Pendapatan Daerah Kabupaten Kolaka Timur

BAB 3

PENDUDUK DAN KETENAGAKERJAAN POPULATION AND EMPLOYMENT



120.699 JIWA

Jumlah penduduk Kabupaten Kolaka Timur tahun 2020 sebesar **120.699** jiwa menurut hasil Sensus Penduduk 2020 dengan rasio jenis kelamin sebesar **105,69**



62.064 LAKI-LAKI



58.635 PEREMPUAN

BEKERJA
75.860

Jumlah penduduk berumur 15 tahun keatas yang memiliki kegiatan utama **bekerja** di Kabupaten Kolaka Timur tahun 2020 sebesar **75.860**



PENGANGGURAN
2.577

Jumlah penduduk berumur 15 tahun keatas yang tidak memiliki kegiatan (**pengangguran**) di Kabupaten Kolaka Timur tahun 2020 sebesar **2.577**

PENJELASAN TEKNIS

TECHNICAL NOTES

1. Sumber utama data kependudukan adalah sensus penduduk yang dilaksanakan setiap sepuluh tahun sekali. Sensus penduduk telah dilaksanakan sebanyak enam kali sejak Indonesia merdeka, yaitu tahun 1961, 1971, 1980, 1990, 2000, dan 2010. Selain Sensus Penduduk, untuk menjembatani ketersediaan data kependudukan diantara dua periode sensus, BPS melakukan Survei Penduduk Antar Sensus (SUPAS). SUPAS telah dilakukan sebanyak lima kali, tahun 1976, 1985, 1995, 2005 dan terakhir 2015. Data kependudukan selain SP dan SUPAS adalah proyeksi penduduk.
 2. Di dalam sensus penduduk, pencacahan dilakukan terhadap seluruh penduduk yang berdomisili di wilayah teritorial Indonesia termasuk warga negara asing kecuali anggota korps diplomatik negara sahabat beserta keluarganya.
 3. Metode pengumpulan data dalam sensus dilakukan dengan wawancara antara petugas sensus dengan responden dan juga melalui e-census. Pencatatan penduduk menggunakan konsep usual residence, yaitu konsep di mana penduduk biasa bertempat tinggal. Bagi penduduk yang
1. *The main source of demographic data is population census, which is conducted every ten years. Population Census has been conducted six times since Indonesia's independence: 1961, 1971, 1980, 1990, 2000, and 2010. In addition to the Cencus, BPS also conducted Intercensal Population Survey, called SUPAS which is designed to proceed demographic data between two census. SUPAS has been conducted five times: 1976, 1985, 1995, 2005 and 2015. Besides Population Census and SUPAS, this resport also uses population projection.*
 2. *The population census enumerates all residents who domicile in the entire territory of Indonesia including foreign citizens except the diplomatic corps members and their families.*
 3. *The method of data collection in a population census involves interviewing respondents and conducting e-census. Enumeration of the population uses the concept of "usual residence", which is the concept of "places where people usually live". De jure was applied to the permanent residents,*

bertempat tinggal tetap dicacah di mana mereka biasa tinggal, sedangkan untuk penduduk yang tidak bertempat tinggal tetap dicacah di tempat di mana mereka ditemukan petugas sensus pada malam 'Hari Sensus'. Termasuk penduduk yang tidak bertempat tinggal tetap adalah tuna wisma, awak kapal berbendera Indonesia, penghuni perahu/rumah apung, masyarakat terpencil/ terasing, dan pengungsi. Bagi mereka yang mempunyai tempat tinggal tetap dan sedang bepergian ke luar wilayah lebih dari enam bulan, tidak dicacah di tempat tinggalnya, tetapi dicacah di tempat tujuannya. Untuk tahun yang tidak dilaksanakan sensus penduduk, data kependudukan diperoleh dari hasil proyeksi penduduk. Proyeksi penduduk merupakan suatu perhitungan ilmiah yang didasarkan pada asumsi dari komponen-komponen perubahan penduduk, yaitu kelahiran, kematian, dan migrasi. Proyeksi penduduk Indonesia 2010–2035 menggunakan data dasar penduduk hasil SP2010.

4. Penduduk Indonesia adalah semua orang yang berdomisili di wilayah teritorial Indonesia selama enam bulan atau lebih dan atau mereka yang berdomisili kurang dari enam bulan tetapi bertujuan menetap.

while de facto was applied to non-permanent residents. The permanent residents were enumerated in place where they normally live, the non-permanent residents were enumerated where they were found by the enumerators, on the night of 'Census Date'. The non permanent residents include homeless people, ship crew, boat people, remote area community, and internally displaced persons. Those who had permanent residence and had been travelling away from their home for six months or more were not enumerated in their permanent place, but in the place where they were during the census. For the periods where the population census is not conducted, population projection is done to estimate population during those years. The population projection is an estimate based on the demographic components, such as birth, death, and migration. Indonesia's 2010–2035 population projection used the 2010 Population Census as the base population.

4. *The population of Indonesia are all residents of the entire territory of Indonesia who have stayed for six months or longer, and those who intended to stay more than six months even though their length of stay is less than six months.*

5. Laju pertumbuhan penduduk adalah angka yang menunjukkan persentase penambahan penduduk dalam jangka waktu tertentu.
 6. Kepadatan penduduk adalah rasio banyaknya penduduk per kilometer persegi.
 7. Rasio jenis kelamin adalah perbandingan antara penduduk laki-laki dan penduduk perempuan pada suatu wilayah dan waktu tertentu. Biasanya dinyatakan dengan banyaknya penduduk laki-laki untuk 100 penduduk perempuan.
 8. Distribusi penduduk adalah pola persebaran penduduk di suatu wilayah, baik berdasarkan batas-batas geografis maupun berdasarkan batas-batas administrasi pemerintahan.
 9. Komposisi penduduk adalah pola persebaran penduduk menurut karakteristiknya, contoh: penduduk menurut kelompok umur, penduduk menurut jenis kelamin
 10. Penduduk usia kerja adalah penduduk yang berumur 15 tahun ke atas.
 11. Angkatan kerja adalah penduduk usia kerja (15 tahun ke atas) yang bekerja, punya pekerjaan namun
5. *The growth rate of population is the number that show percentage of population growth within a specified period.*
 6. *Population density is ratio of population per square kilometer.*
 7. *Sex ratio is the ratio of males population to females population in a given area and time, usually expressed as the number of males for every 100 females.*
 8. *Population distribution is the pattern of population distribution in an area, either by geographic boundaries or by government administrative boundaries.*
 9. *Population compotion is the pattern of population distribution by its characteristics, example: population by age group, population by sex*
 10. *Working age population is persons of 15 years and over.*
 11. *Labor force or economically active are persons of 15 years and over, who in the previous week were*

sementara tidak bekerja, dan pengangguran.

working, temporarily absent from work but having jobs, and unemployment.

12. Bekerja adalah kegiatan ekonomi yang dilakukan oleh seseorang dengan maksud memperoleh atau membantu memperoleh pendapatan atau keuntungan dan lamanya bekerja paling sedikit 1 jam secara terus menerus dalam seminggu yang lalu (termasuk pekerja keluarga tanpa upah yang membantu dalam suatu usaha/ kegiatan ekonomi).

12. *Working is economic activity conducted by a person and intended to earn income by doing work or helping to do work at least one hour continuously during the reference week (including unpaid family worker/s for any economic activity).*

13. Sumber utama data ketenagakerjaan adalah Survei Angkatan Kerja Nasional (Sakernas). Survei ini khusus dirancang untuk mengumpulkan informasi/data ketenagakerjaan. Pada beberapa survei sebelumnya, pengumpulan data ketenagakerjaan dipadukan dalam kegiatan lainnya, seperti survei sosial ekonomi nasional (SUSENAS), sensus penduduk (SP), dan survei penduduk antar sensus (SUPAS). Selain itu ada juga data dari Dinas Transmigrasi dan Ketenagakerjaan.

13. *The main source of employment data is National Labour Force Survey (Sakernas). This survey is specifically designed to collect information on employment statistics. Previously, the collection of such data was integrated with other surveys, such as national socio-economic survey (Susenas), population census (SP), and intercensal population survey (SUPAS). The other source of employment data is from Service of Labor and Transmigration.*

14. Jumlah jam kerja seluruhnya adalah jumlah jam kerja yang digunakan untuk bekerja (tidak termasuk jam kerja istirahat resmi dan jam kerja yang digunakan untuk hal-hal di luar pekerjaan).

14. *Total working hours is the total hours spent by an employee to perform all jobs (excluding the time used for other activities which are not classified as work).*

15. Lapangan usaha adalah bidang kegiatan dari pekerjaan/tempat bekerja di mana seseorang bekerja. Klasifikasi lapangan usaha mengikuti Klasifikasi Baku Lapangan Usaha Indonesia (KBLI) dalam 1 digit.
16. Status pekerjaan adalah kedudukan seseorang dalam unit usaha/kegiatan dalam melakukan pekerjaan.
17. Berusaha sendiri tanpa dibantu orang lain adalah bekerja atau berusaha dengan menanggung risiko secara ekonomis, yaitu dengan tidak kembalinya ongkos produksi yang telah dikeluarkan dalam rangka usahanya tersebut, serta tidak menggunakan pekerja dibayar maupun pekerja tak dibayar, termasuk yang sifat pekerjaannya memerlukan teknologi atau keahlian khusus.
18. Berusaha dibantu buruh tidak tetap/buruh tidak dibayar adalah bekerja atau berusaha atas risiko sendiri, dan menggunakan buruh/pekerja tak dibayar dan atau buruh/pekerja tidak tetap.
19. Berusaha dibantu buruh tetap/buruh dibayar adalah berusaha atas risiko sendiri dan mempekerjakan paling sedikit satu orang buruh/pekerja tetap yang dibayar.
15. *Industry is field of a person's activity or establishment. The classification of industries follows the Indonesia Standard Industrial Classification (KBLI) in one digit.*
16. *Employment status is the status of a person at his place of work or establishment where he was employed.*
17. *Own-account worker is a person who works at his own risk without assisted by paid per mount worker or unpaid worker include technical job or skill job.*
18. *Employer assisted by temporary workers/unpaid worker is a person who works at his own risk and assisted by temporary worker/unpaid worker.*
19. *Employer assisted by permanent workers/paid workers is a person who does his business at her/his own risk at least one assisted by paid permanent worker.*

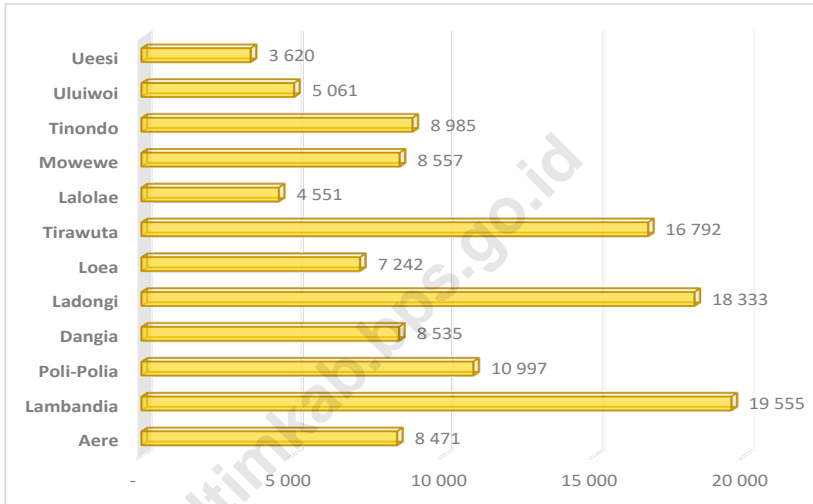
20. Buruh/karyawan/pegawai adalah seseorang yang bekerja pada orang lain atau instansi/kantor/ perusahaan secara tetap dengan menerima upah/gaji baik berupa uang maupun barang. Buruh yang tidak mempunyai majikan tetap, tidak digolongkan sebagai buruh/karyawan, tetapi sebagai pekerja bebas. Seseorang dianggap memiliki majikan tetap jika memiliki 1 (satu) majikan (orang/rumah tangga) yang sama dalam sebulan terakhir, khusus pada sektor bangunan batasannya tiga bulan. Apabila majikannya instansi/lembaga, boleh lebih dari satu.
20. *Employee is a person who work permanently for other people or institution/office/ company and gains some money/cash or goods as wage/salary. Labor who have no permanent employer is not categorized as a laborer/ worker/ employee but casual worker. A laborers in general is considered to have a permanent employer if he has the same employer during the past month, particularly for building construction sector is 3 months. If the employer is an institution, more than 1 (one) employer is allowed.*
21. Pekerja bebas adalah seseorang yang bekerja pada orang lain/ majikan/institusi yang tidak tetap (lebih dari 1 majikan dalam sebulan terakhir) di usaha pertanian baik berupa usaha rumah tangga maupun bukan usaha rumah tangga, ataupun di nonpertanian atas dasar balas jasa dengan menerima upah atau imbalan baik berupa uang maupun barang, dan baik dengan sistem pembayaran harian maupun borongan
21. *Casual employee is a person who does not work permanently for other people/employer/ institution (more than 1 employer during the last 1 month) in agricultural sector, either home industry or not home industry, or in non-agricultural sector based on remuneration paid with money or goods, and based on daily or contact payment system.*
22. Pekerja tak dibayar adalah seseorang yang bekerja membantu usaha untuk memperoleh penghasilan/ keuntungan yang dilakukan oleh salah seorang anggota rumah
22. *Unpaid worker is a person who intended to work without pay, either with money or good, in an establishment run by other members of the family, relative or neighbour.*

tangga atau bukan anggota rumah tangga tanpa mendapat upah/gaji baik berupa uang maupun barang.

<https://koltimkab.bps.go.id>

Gambar
Figures

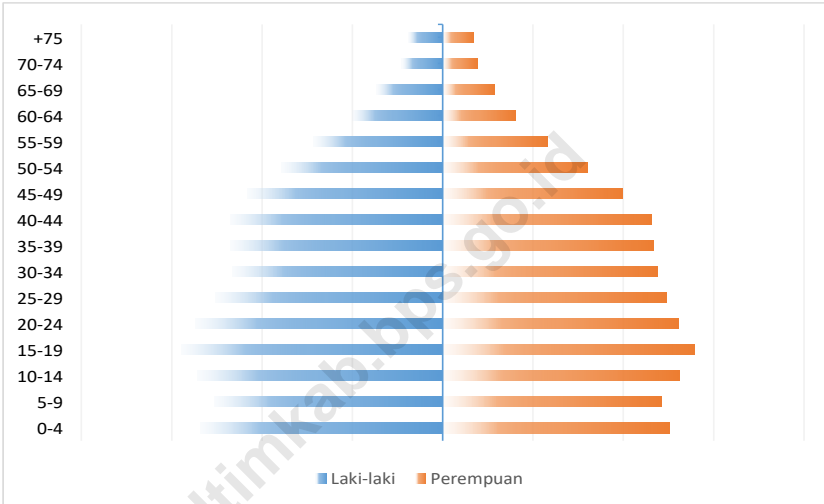
3.1 Penduduk Kabupaten Kolaka Timur Menurut Kecamatan, 2020
Area Population of Kolaka Timur Regency by Subdistrict, 2020



Sumber/Source: Sensus Penduduk 2020 Kolaka Timur/ Population Census 2020 Kolaka Timur Regency

**Gambar
Figures**

3.2 Penduduk Kabupaten Kolaka Timur Menurut Kelompok Umur, 2020
Population of Kolaka Timur Regency by Age Group, 2020



Sumber/Source: Sensus Penduduk 2020 Kolaka Timur/ *Population Census 2020 Kolaka Timur Regency*

3.1 PENDUDUK POPULATION

Tabel
Table

3.1.1 Penduduk, Laju Pertumbuhan Penduduk per Tahun, Distribusi Persentase Penduduk, Kepadatan Penduduk, Rasio Jenis Kelamin Penduduk Menurut Kecamatan di Kabupaten Kolaka Timur, 2020
Population, Annual Population Growth Rate, Percentage Distribution of Population, Population Density, and Population Sex Ratio by Subdistrict in Kolaka Timur Regency, 2020

Kecamatan Subdistrict	Penduduk (jiwa) Population (person)	Laju Pertumbuhan Penduduk per Tahun 2010–2020 ¹ Annual Population Growth Rate (%) 2010–2020
(1)	(2)	(3)
Aere	8 471	NA
Lambandia	19 555	NA
Poli-Polia	10 997	NA
Dangia	8 535	NA
Ladongi	18 333	NA
Loea	7 242	NA
Tirawuta	16 792	NA
Lalolae	4 551	NA
Mowewe	8 557	NA
Tinondo	8 985	NA
Uluwoi	5 061	NA
Ueesi	3 620	NA
Kolaka Timur	120 699	NA

Catatan/Notes: ¹Tahun 2010 Kabupaten Kolaka Timur masih tergabung dengan Kabupaten Kolaka/Kolaka Timur Regency is still merged with Kolaka Regency in 2010

Sumber/Source: Sensus Penduduk 2020 Kolaka Timur/ Population Census 2020 Kolaka Timur Regency

Lanjutan Tabel/*Continued Table* 3.1.1

Kecamatan Subdistrict	Persentase Penduduk Percentage of Total Population	Kepadatan Penduduk per km ² Population Density per sq.km
(1)	(7)	(8)
Aere	7,02	61
Lambandia	16,20	173
Poli-Polia	9,11	82
Dangia	7,07	49
Ladongi	15,19	149
Loea	6,00	67
Tirawuta	13,91	81
Lalolae	3,77	60
Mowewe	7,09	55
Tinondo	7,44	34
Uluwui	4,19	7
Ueesi	3,00	3
Kolaka Timur	100,00	33

Sumber/*Source*: Sensus Penduduk 2020 Kabupaten Kolaka Timur/*Population Census 2020 of Kolaka Timur Regency*

Lanjutan Tabel/Continued Table 3.1.1

Kecamatan Subdistrict	Rasio Jenis Kelamin Population Sex Ratio
(1)	(11)
Aere	109,0
Lambandia	106,1
Poli-Polia	109,1
Dangia	104,4
Ladongi	101,8
Loea	106,1
Tirawuta	103,9
Lalolae	107,5
Mowewe	102,7
Tinondo	108,4
Uluwui	107,8
Ueesi	117,9
Kolaka Timur	105,9

Sumber/Source: Sensus Penduduk 2020 Kabupaten Kolaka Timur/ Population Census 2020 of Kolaka Timur Regency

**Tabel
Table**

3.1.2 Jumlah Penduduk Menurut Jenis Kelamin dan Kecamatan di Kabupaten Kolaka Timur, 2020
Population by Sex and Subdistrict in Kolaka Timur Regency, 2020

Kecamatan Subdistrict	Laki-Laki Male	Perempuan Female	Jumlah Total
(1)	(2)	(3)	(4)
Aere	4 418	4 053	8 471
Lambandia	10 066	9 489	19 555
Poli-Polia	5 737	5 260	10 997
Dangia	4 359	4 176	8 535
Ladongi	9 248	9 085	18 333
Loea	3 728	3 514	7 242
Tirawuta	8 558	8 234	16 792
Lalolae	2 358	2 193	4 551
Mowewe	4 335	4 222	8 557
Tinondo	4 673	4 312	8 985
Uluwoi	2 625	2 436	5 061
Ueesi	1 959	1 661	3 620
Kolaka Timur	62 064	58 635	120 699

Sumber/Source: Sensus Penduduk 2020 Kabupaten Kolaka Timur / Population Census 2020 of Kolaka Timur Regency

Tabel
Table**3.1.3 Jumlah Penduduk Menurut Kelompok Umur dan Jenis Kelamin di Kabupaten Kolaka Timur, 2020**
Number of Populations by Age Groups and Gender in Kolaka Timur Regency, 2020

Kelompok Umur Age Groups	Laki-Laki Male	Perempuan Female	Jumlah Total
(1)	(2)	(3)	(4)
0-4	5 358	5 027	10 385
5-9	5 063	4 851	9 914
10-14	5 425	5 233	10 658
15-19	5 792	5 566	11 358
20-24	5 463	5 225	10 688
25-29	5 023	4 956	9 979
30-34	4 657	4 747	9 404
35-39	4 698	4 662	9 360
40-44	4 705	4 621	9 326
45-49	4 322	3 989	8 311
50-54	3 565	3 211	6 776
55-59	2 859	2 331	5 190
60-64	2 003	1 613	3 616
65-69	1 467	1 141	2 608
70-74	902	770	1 672
+75	762	692	1 454
Kolaka Timur	62 064	58 635	120 699

Sumber/Source: Sensus Penduduk 2020 Kabupaten Kolaka Timur/ Population Census 2020 of Kolaka Timur Regency

Tabel 3.1.4 Jumlah Transmigrasi Menurut Jenis di Kabupaten Kolaka Timur, 2016-2020
Number of Transmigration by Type in Kolaka Timur Regency, 2016-2020

Tahun Year	Umum General		Swakarsa Mandiri Self Finance		Jumlah Total	
	Jumlah KK	Jumlah Penduduk	Jumlah KK	Jumlah Penduduk	Jumlah KK	Jumlah Penduduk
(1)	(2)	(3)	(4)	(5)	(6)	(7)
2016	75	265	-	-	75	265
2017	75	270	-	-	75	270
2018	25	81	-	-	25	81
2019	50	175	-	-	50	175
2020	-	-	-	-	-	-

Sumber/Source: Dinas Transmigrasi dan Tenaga Kerja Kabupaten Kolaka Timur/Transmigration and Labor Office of Kolaka Timur Regency

Tabel 3.1.5 **Jumlah Transmigrasi Umum Menurut Daerah Penempatan di Kabupaten Kolaka Timur, 2016-2020**
Table 3.1.5 **Number of Transmigration by Type in Kolaka Timur Regency, 2016-2020**

Tahun Year	Kecamatan Ueesi Ueesi Subdistrict	
	Jumlah KK	Jumlah Penduduk
(1)	(2)	(3)
2016	75	265
2017	75	270
2018	25	81
2019	50	175
2020	-	-

Sumber/Source: Dinas Transmigrasi dan Tenaga Kerja Kabupaten Kolaka Timur/*Transmigration and Labor Office of Kolaka Timur Regency*

Tabel 3.1.6 Jumlah Transmigrasi Menurut Daerah Asal di Kabupaten Kolaka Timur, 2016-2020
Table *Number of Transmigration by Regional of Origin in Kolaka Timur Regency, 2016-2020*

Daerah Asal Regional of Origin	2016		2017		2018	
	Jumlah KK	Jumlah Penduduk	Jumlah KK	Jumlah Penduduk	Jumlah KK	Jumlah Penduduk
(1)	(2)	(3)				
Jawa Barat	9	33	5	13	-	-
Jawa Timur	18	63	-	-	-	-
Jawa Tengah	-	-	7	32	-	-
DKI Jakarta	-	-	5	18	-	-
Bali	-	-	4	18	-	-
Lombok	-	-	5	20	-	-
Banten	-	-	5	17	-	-
Lampung	-	-	-	-	10	29
TPS	48	169	44	152	15	52

Sumber/Source: Dinas Transmigrasi dan Tenaga Kerja Kabupaten Kolaka Timur/Transmigration and Labor Office of Kolaka Timur Regency

Lanjutan Tabel/Continued Table 3.1.6

Daerah Asal Regional of Origin	2019		2020	
	Jumlah KK	Jumlah Penduduk	Jumlah KK	Jumlah Penduduk
(1)	(2)	(3)		
Jawa Barat	5	17	-	-
Jawa Timur	6	15	-	-
Jawa Tengah	-	-	-	-
DKI Jakarta	-	-	-	-
Bali	-	-	-	-
Lombok	-	-	-	-
Banten	-	-	-	-
Lampung	10	38	-	-
TPS	29	105	-	-

Sumber/Source: Dinas Transmigrasi dan Tenaga Kerja Kabupaten Kolaka Timur/Transmigration and Labor Office of Kolaka Timur Regency

**3.2 KETENAGAKERJAAN
EMPLOYMENT**

**Tabel
Table**

3.2.1 Jumlah Penduduk Berumur 15 Tahun Keatas Menurut Jenis Kegiatan Selama Seminggu yang Lalu dan Jenis Kelamin di Kabupaten Kolaka Timur, 2020
Population Aged 15 Years and Over by Type of Activity During The Previous Week and Sex in Kolaka Timur Regency, 2020

Kegiatan Utama <i>Main Activity</i>	Jenis Kelamin/Sex		
	Laki-Laki <i>Male</i>	Perempuan <i>Female</i>	Jumlah <i>Total</i>
(1)	(2)	(3)	(4)
I. Angkatan Kerja/<i>Economically Active</i>	47 707	30 730	78 437
1. Bekerja/ <i>Working</i>	46 237	29 623	75 860
2. Pengangguran Terbuka/ <i>Unemployment</i>	1 470	1 107	2 577
II. Bukan Angkatan Kerja/<i>Economically Inactive</i>	4 690	17 849	22 539
1. Sekolah/ <i>Attending School</i>	2 060	2 836	4 896
2. Mengurus Rumah Tangga/ <i>Housekeeping</i>	1 380	14 273	15 653
3. Lainnya/ <i>Others</i>	1 250	740	1 990
Jumlah/<i>Total</i>	52 397	48 579	100 976

Sumber/*Source*: BPS, Survei Angkatan Kerja Nasional (Sakernas) Agustus/BPS-Statistics Indonesia, August National Labor Force Survey

Tabel 3.2.2 Penduduk Berumur 15 Tahun ke Atas Menurut Pendidikan Tertinggi yang Ditamatkan dan Jenis Kegiatan Selama Seminggu yang Lalu di Kabupaten Kolaka Timur, 2020
Population 15 Years of Age and Over by Educational Attainment and Type of Activity During the Previous Week in Kolaka Timur Regency, 2020

Pendidikan Tertinggi yang Ditamatkan ¹ Educational Attainment ¹	Angkatan Kerja/Economically Active			Persentase Bekerja terhadap Angkatan Kerja Percentage of Working to Economically Active
	Bekerja Working	Pengangguran ² Unemployment ²	Jumlah Angkatan Kerja Total of Economically Active	
(1)	(2)	(3)	(4)	(5)
0	27 123	438	27 561	98,41
1	13 596	785	14 381	94,54
2	23 111	894	24 005	96,28
3	12 030	460	12 490	96,32
Jumlah/Total	75 860	2 577	78 437	96,71

- Catatan/Note:
- ¹ 0. ≤ Sekolah Dasar (SD)/≤ Primary School
 1. Sekolah Menengah Pertama/Junior High School
 2. Sekolah Menengah Atas/Senior High School
 3. Perguruan Tinggi/Collage
 - ² 1. Mencari pekerjaan/Looking for work
 2. Mempersiapkan usaha/Establishing a new business/firm
 3. Merasa tidak mungkin mendapat pekerjaan/Hopeless of job
 4. Sudah punya pekerjaan tetapi belum mulai bekerja/Have a job in future start

Sumber/Source: BPS, Survei Angkatan Kerja Nasional (Sakernas) Agustus/BPS-Statistics Indonesia, August National Labor Force Survey

Lanjutan Tabel/*Continued Table* 3.2.2

Pendidikan Tertinggi yang Ditamatkan¹ <i>Educational Attainment¹</i>	Bukan Angkatan Kerja <i>Not Economically Active</i>	Jumlah Total	Persentase Angkatan Kerja terhadap Penduduk Usia Kerja <i>Percentage of Economically Active to Working Age Population</i>
(1)	(6)	(7)	(8)
0	9 332	36 893	74,71
1	7 273	21 654	66,41
2	5 263	29 268	82,02
3	671	13 161	94,90
Jumlah/Total	22 539	100 976	77,68

Catatan/Note:

- ¹
0. ≤ Sekolah Dasar (SD)/≤ *Primary School*
 1. Sekolah Menengah Pertama/*Junior High School*
 2. Sekolah Menengah Atas/*Senior High School*
 3. Perguruan Tinggi/*Collage*
- ²
1. Mencari pekerjaan/*Looking for work*
 2. Mempersiapkan usaha/*Establishing a new business/firm*
 3. Merasa tidak mungkin mendapat pekerjaan/*Hopeless of job*
 4. Sudah punya pekerjaan tetapi belum mulai bekerja/*Have a job in future start*

Sumber/Source: BPS, Survei Angkatan Kerja Nasional (Sakernas) Agustus/BPS-Statistics Indonesia, August National Labor Force Survey

Tabel 3.2.3 Penduduk Berumur 15 Tahun Ke Atas yang Bekerja Selama Seminggu yang Lalu Menurut Status Pekerjaan Utama dan Jenis Kelamin di Kabupaten Kolaka Timur, 2020
Population 15 Years of Age and Over who Worked During The Previous Week by Main Employment Status and Sex in Kolaka Timur Regency, 2020

Status Pekerjaan Utama Main Employment Status	Laki-Laki Male	Perempuan Female	Jumlah Total
(1)	(2)	(3)	(4)
Berusaha sendiri Own account worker	9 476	3 224	12 700
Berusaha dibantu buruh tidak tetap/buruh tidak dibayar Employer assisted by temporary worker/unpaid worker	14 487	3 310	17 797
Berusaha dibantu buruh tetap/buruh dibayar Employer assisted by permanent worker/paid worker	931	135	1 066
Buruh/Karyawan/Pegawai/Employee	11 702	5 718	17 420
Pekerja bebas Casual worker	2 190	419	2 609
Pekerja keluarga/tak dibayar Family worker/unpaid worker	7 451	16 817	24 268
Jumlah/Total	46 237	29 623	75 860

Sumber/Source: BPS, Survei Angkatan Kerja Nasional (Sakernas) Agustus/BPS-Statistics Indonesia, August National Labor Force Survey

Tabel 3.2.4 **Penduduk Berumur 15 Tahun Yang Bekerja Menurut Lapangan Usaha dan Jenis Kelamin di Kabupaten Kolaka Timur, 2020**
Table 3.2.4 **Population Age 15 Years Over who Working by Main Industry And Sex in Kolaka Timur Regency, 2020**

	Lapangan Pekerjaan <i>Main Industry</i>	Jenis Kelamin/ <i>Sex</i>		Jumlah <i>Total</i>
		Laki-Laki <i>Male</i>	Perempuan <i>Female</i>	
	(1)	(2)	(3)	(4)
1	Pertanian / <i>Agriculture</i>	21 898	9 324	31 222
2	Manufaktur / <i>Manufacture</i>	4 699	1 636	6 335
3	Jasa / <i>Service</i>	19 640	18 663	38 303
	Jumlah/ <i>Total</i>	46 237	29 623	75 860

Sumber/Source: Survei Angkatan Kerja Nasional (Sakernas) Agustus 2020/ *August National Labor Force Survey, 2020*

Tabel 3.2.5 **Jumlah Pencari Kerja Terdaftar, Lowongan Terdaftar, dan Penempatan Tenaga Kerja di Kabupaten Kolaka Timur, 2016-2020**
Number of Job Seeker Registered, Job Registered, and Job Placement in Kolaka Timur Regency, 2016-2020

Tipe Type	2016	2017	2018	2019	2020
(1)			(2)	(3)	(4)
Pencari Kerja <i>Job Seeker</i>	334	438	920	1 258	636
Lowongan Kerja Terdaftar <i>Job Registered</i>	-	-	1	5	4
Penempatan Pencari Kerja <i>Job Placement</i>	-	-	48	345	124
Jumlah/Total			969	1 608	764

Sumber/Source: Dinas Transmigrasi dan Tenaga Kerja Kabupaten Kolaka Timur/*Transmigration and Labor Office of Kolaka Timur Regency*

Tabel 3.2.6 Jumlah Pencari Kerja Terdaftar Menurut Pendidikan dan Jenis Kelamin di Kabupaten Kolaka Timur, 2020
Number of Job Seeker Registered by Educational Level and Sex in Kolaka Timur Regency, 2020


Tingkat Pendidikan <i>Educational Level</i>	Laki-Laki <i>Male</i>	Perempuan <i>Female</i>	Jumlah <i>Total</i>
(1)			
Sekolah Dasar	-	-	-
Sekolah Menengah Pertama	-	-	-
Sekolah Menengah Atas	326	126	452
DI	-	-	-
DII	-	-	-
DIII	21	9	30
SI	104	50	154
SII	-	-	-
Jumlah/Total	451	185	636

Sumber/Source: Dinas Transmigrasi dan Tenaga Kerja Kabupaten Kolaka Timur/*Transmigration and Labor Office of Kolaka Timur Regency*

BAB 4

SOSIAL DAN KESEJAHTERAAN RAKYAT SOCIAL AND WELFARE

JUMLAH SEKOLAH DI KABUPATEN KOLAKA TIMUR 2020



Jumlah fasilitas kesehatan di
Kabupaten Kolaka Timur 2020

- 1** Rumah Sakit
- 1** Poliklinik
- 12** Puskesmas
- 23** Pustu
- 8** Apotek



Jumlah tenaga kesehatan di
Kabupaten Kolaka Timur 2020

- 16** Dokter
- 129** Perawat
- 177** Bidan
- 12** Farmasi
- 12** Ahli gizi

PENJELASAN TEKNIS**TECHNICAL NOTES**

- | | |
|--|---|
| <p>1. Tidak/belum pernah sekolah adalah mereka yang tidak pernah atau belum pernah terdaftar dan tidak pernah atau belum pernah aktif mengikuti pendidikan di suatu jenjang pendidikan formal. Termasuk juga yang tamat/belum tamat taman kanak-kanak tetapi tidak melanjutkan ke sekolah dasar.</p> | <p>1. <i>Not/never attending school is someone who has never attended or never been registered in a formal education, such as primary, secondary, and tertiary education. Those who just completed kindergarten are considered as never attended school.</i></p> |
| <p>2. Masih bersekolah adalah mereka yang terdaftar dan aktif mengikuti pendidikan formal dan nonformal (Paket A, B, atau C), baik pendidikan dasar, menengah maupun pendidikan tinggi. Bagi mahasiswa yang sedang cuti dianggap masih bersekolah.</p> | <p>2. <i>Attending school is someone who is currently attending primary, secondary, or tertiary education, including package A, package B, or package C. College student who postpones his/her study is considered as attending school.</i></p> |
| <p>3. Tidak bersekolah lagi adalah mereka yang pernah terdaftar dan aktif mengikuti pendidikan di suatu jenjang pendidikan formal dan nonformal (Paket A, B, atau C), tetapi pada saat pencacahan tidak lagi terdaftar dan tidak aktif mengikuti pendidikan.</p> | <p>3. <i>Not attending school anymore is someone who had enrolled and participated in formal and non-formal education in the past including package A, package B, or package C, but currently does not attend school.</i></p> |
| <p>4. Tamat sekolah adalah menyelesaikan pelajaran yang ditandai dengan lulus ujian akhir pada kelas atau tingkat terakhir suatu jenjang pendidikan di sekolah negeri maupun swasta dengan mendapatkan tanda tamat belajar/ijazah. Seseorang yang belum mengikuti pelajaran</p> | <p>4. <i>Completed particular level of education is someone who has completed particular level of education in private or public school and accepting graduation certificate. Someone who has never attended the highest grade but passed the final exam is considered as completed particular level of</i></p> |

pada kelas tertinggi tetapi telah mengikuti ujian akhir dan lulus dianggap tamat sekolah.

5. Dapat membaca dan menulis artinya dapat membaca dan menulis kata-kata/kalimat sederhana dengan suatu aksara tertentu.
 6. Jalur Pendidikan di Indonesia terdiri atas 1) pendidikan formal, 2) pendidikan nonformal, dan 3) pendidikan informal yang ketiganya dapat saling melengkapi dan memperkaya (Undang-Undang No. 20 Tahun 2013 tentang Sistem Pendidikan Nasional).
 7. Jenjang Pendidikan Formal terdiri atas pendidikan dasar, pendidikan menengah, dan pendidikan tinggi. Jenis pendidikan yang diajarkan mencakup pendidikan umum, kejuruan, akademik, profesi, vokasi, keagamaan, dan khusus.
 - a. Pendidikan Dasar berbentuk Sekolah Dasar (SD) dan Madrasah Ibtidaiyah (MI) atau bentuk lain yang sederajat serta Sekolah Menengah Pertama (SMP) dan Madrasah Tsanawiyah (MTs), atau bentuk lain yang sederajat.
 - b. Pendidikan Menengah berbentuk Sekolah Menengah Atas (SMA), Madrasah Aliyah (MA), Sekolah Menengah
- education.*
5. *Able to read and write is the ability to read and write at least a simple sentence in any letter of alphabets.*
 6. *The Education System in Indonesia consists of 1) a formal education, 2) non-formal education, and 3) informal education that all three can be complementary and enriching (Law No. 20 Year 2013 about The National Education System).*
 7. *The Formal Education Level consists of primary education, secondary education, and high education. The kind of education that taught consists of general education, vocational, academic, professional, religious, and specific education.*
 - a. *The Primary Education consists of Elementary School and Islamic Elementary School or other equivalent forms and Junior High School and MTs, or other equivalent forms.*
 - b. *The Secondary Education consists of the senior high school, MA, Vocational School, and Vocational Madrasah Aliyah, or other equivalent forms.*
 - c. *The High Education consists of the education level after*

- Kejuruan (SMK), dan Madrasah Aliyah Kejuruan (MAK), atau bentuk lain yang sederajat.
- c. Pendidikan Tinggi merupakan jenjang pendidikan setelah pendidikan menengah yang mencakup program pendidikan diploma, sarjana, magister, spesialis, dan doktor yang diselenggarakan oleh perguruan tinggi. Perguruan tinggi dapat berbentuk akademi, politeknik, sekolah tinggi, institut, atau universitas.
8. Rumah Sakit adalah tempat pemeriksaan dan perawatan kesehatan, biasanya berada di bawah pengawasan dokter/tenaga medis, yang melayani penderita yang sakit untuk berobat rawat jalan atau rawat inap.
8. *Hospital is a place for health check, usually controlled/supervised by doctors/medical personnel to serve the ill patients to get outpatient or inpatient treatment services.*
9. Rumah Sakit Bersalin adalah rumah sakit khusus untuk persalinan, dilengkapi pelayanan spesialis pemeriksaan kehamilan, persalinan, rawat inap dan rawat jalan ibu dan anak yang berada di bawah pengawasan dokter spesialis kandungan.
9. *Maternity Hospital is a specialized hospital for childbirth, has specialist inspection service to pregnancy, childbirth, hospitalization and outpatient for mothers and children that is under the supervision of an obstetrician.*
10. Rumah Bersalin adalah sarana pelayanan kesehatan dengan izin sebagai rumah bersalin, dilengkapi pelayanan pemeriksaan kehamilan, persalinan serta pemeriksaan ibu dan anak yang berada di bawah
10. *Maternity House is health care facility with a license as a maternity house, equipped with prenatal care, childbirth and examination of mothers and children which is under the supervision of a senior midwife.*

pengawasan bidan senior.

11. Poliklinik adalah sarana kesehatan yang dipakai untuk pelayanan berobat jalan, biasanya berada di bawah pengawasan dokter/tenaga medis.
12. Puskesmas (Pusat Kesehatan Masyarakat) adalah unit pelaksana teknis dinas kesehatan kabupaten/ kota yang mempunyai fungsi utama sebagai penyelenggara pelayanan kesehatan tingkat pertama. Wilayah kerja puskesmas maksimal adalah satu kecamatan dan untuk dapat menjangkau wilayah kerjanya, puskesmas mempunyai jaringan pelayanan yang meliputi unit Puskesmas Pembantu (Pustu), unit Puskesmas Keliling (Puskel), dan unit bidan desa/komunitas (Peraturan Menteri Kesehatan RI No. 75 Tahun 2014 Tentang Pusat Kesehatan Masyarakat).
13. Apotek adalah suatu tempat tertentu yang digunakan untuk melakukan pekerjaan kefarmasian, dan penyaluran/ penjualan obat atau bahan farmasi dan perbekalan kesehatan lainnya kepada masyarakat yang dikelola oleh tenaga apoteker (Peraturan Menteri Kesehatan RI No. 1332 Tahun 2002 Tentang Perubahan Atas Peraturan Menteri Kesehatan RI No. 922/MENKES/PER/X/1993
11. *Polyclinic is a health facility in which to get outpatient services, usually under the control of doctor/ medical personnel.*
12. *Public Health Center is technical implementation unit of regency health department that have the primary function as a first-level health care providers. The working area standard of public health center is one Subdistrict and to reach their working areas, public health centers have a service network covering subsidiary of public health center, mobile public health center units, and midwife units (Regulation of the Minister of Health of Indonesia Number 75 Year 2014 about Public Health Center).*
13. *Pharmacy is a specific place that is used for pharmaceutical jobs, and distribution/sale of drugs/ pharmaceuticals and other medical supplies to people that are administered by trained pharmacist (Regulation of the Minister of Health of Indonesia Number 1332 Year 2002 about the Changes of Regulation of the Minister of Health of Indonesia Number 922/MENKES/PER/X/1993 about Pro-vision and*

Tentang Ketentuan dan Tata Cara Pemberian Izin Apotek).

Procedures for Administration of Licensed Pharmacies).

14. Imunisasi adalah memasukkan kuman atau racun penyakit tertentu yang sudah dilemahkan (vaksin) ke dalam tubuh dengan cara disuntik atau diminum (diteteskan dalam mulut) dengan maksud agar terjadi kekebalan tubuh terhadap penyakit tersebut.
 15. BCG (*Bacillus Calmette Guerin*) merupakan vaaksinasi untuk mencegah penyakit TBC, diberikan pada bayi baru lahir atau anak, dengan suntikan pada kulit pangkal lengan atas. Bekas suntikan kemudian akan membentuk tonjolan kecil jaringan parut pada kulit lengan atas. Suntikan BCG diberikan kepada anak sebanyak 1.
 16. DPT (*Difteri, Pertusis, Tetanus*) merupakan vaksin untuk mencegah penyakit Difteri, Pertusis, dan Tetanus yang diberikan pada bayi berumur 3 bulan ke atas, dengan suntikan pada paha, diulang 1 bulan dan 2 bulan kemudian, sehingga suntikan inumisasi DPT lengkap pada balita berjumlah 3 kali (kadang-kadang selang waktu antar suntikan bisa lebih dari 1 bulan)
 17. Angka keberhasilan pengobatan
14. *Immunization is putting enervated microbe of a certain disease into human body by injection or drinking (dropping into mouth) to make the body immune to that disease.*
 15. *BCG (Bacillus Calmette Guerin) is a vaccine to prevent TBC disease, given to newborns or children, by injection at the base of the skin of the upper arm. Injection site will form little bumps of scar tissue in the skin of the upper arm. BCG injections given to children 1 times.*
 16. *DPT (Diphtheria, Pertussis, Tetanus) is a vaccine to prevent the diphtheria, pertussis, and tetanus disease, given to infants aged 3 months and above, with a shot in the thigh, repeated one month and two months later, so that the complete DPT immunization shots at toddler totaling 3 times (sometimes the time interval between injections can be more than 1 month)*
 17. *The treatment success rate for*

tuberkulosis smear positive/Basil Tahan Asam (BTA) positif adalah proporsi (dinyatakan sebagai persentase) kasus TB BTA positif yang terdaftar di bawah program pengendalian TB nasional pada tahun tertentu yang dinyatakan berhasil menyelesaikan pengobatan. Dengan atau tanpa bukti bakteriologi keberhasilan (“sembuh” dan “menyelesaikan pengobatan” masing-masing).

new pulmonary smear-positive tuberculosis cases is the proportion (expressed as a percentage) of new smear-positive tuberculosis cases registered under a national tuberculosis control programme in a given year that successfully completed treatment. With or without bacteriological evidence of success (“cured” and “treatment completed” respectively).

18. Kasus kumulatif AIDS adalah kumulatif kasus AIDS sampai dengan referensi waktu tertentu.

18. *Cummulative AIDS case is cummulative AIDS cases with reference to a particular time.*

19. Peristiwa tindak pidana yang dilaporkan ialah setiap peristiwa yang diterima kepolisian dari laporan masyarakat, atau peristiwa dimana pelakunya tertangkap tangan oleh kepolisian.

19. *Reported crime incidence includes all criminal cases reported and received by police office, and all crimes caught by police.*

20. Jumlah tindak pidana menggambarkan jumlah kasus tindak pidana yang terjadi pada kurun waktu tertentu.

20. *Crime total refers to the number of criminal cases occurring during a given period.*

21. Persentase penyelesaian peristiwa tindak pidana menyatakan persentase penyelesaian tindak pidana oleh polisi. Suatu tindak pidana dinyatakan sebagai kasus yang selesai di tingkat kepolisian, apabila:

21. *Crime clearance rate refers to percentage of crime clearance by police. A criminal case is categorized as a cleared case by police, if:*

1. berkas perkaranya sudah siap untuk diserahkan atau telah

1. *All documents are ready to submit or already submitted to justice court;*
2. *In the case of attense that warrants complaint, the complaint was withdraw within*

- diserahkan kepada kejaksaan;
2. dalam hal delik aduan, pengaduannya dicabut dalam tenggang waktu yang telah ditentukan menurut undang-undang;
 3. telah diselesaikan oleh kepolisian berdasarkan azas plichtmatigheid (kewajiban berdasarkan kewenangan hukum);
 4. kasus yang dimaksud tidak termasuk kompetensi kepolisian
 5. tersangka meninggal dunia;
 6. kasus kadaluwarsa.
22. Untuk mengukur kemiskinan, BPS menggunakan konsep kemampuan memenuhi kebutuhan dasar (basic needs approach). Dengan pendekatan ini, kemiskinan dipandang sebagai ketidakmampuan dari sisi ekonomi untuk memenuhi kebutuhan dasar makanan dan bukan makanan yang diukur dari sisi pengeluaran. Metode yang digunakan adalah menghitung Garis Kemiskinan (GK), yang terdiri dari dua komponen yaitu Garis Kemiskinan Makanan (GKM) dan Garis Kemiskinan Non-Makanan (GKNM). Penghitungan Garis Kemiskinan dilakukan secara terpisah untuk daerah perkotaan dan perdesaan.
23. Penduduk miskin adalah penduduk yang memiliki rata-rata
- a given period state in the law;*
3. *The case was cleared by police based on the principle of plichtmatigheid (obligation on the basis of law outhority);*
 4. *The case was not the responsibility of police office;*
 5. *The suspect died;*
 6. *The case was out of date.*
22. *To measure poverty, BPS-Statistics Indonesia has used the concept of basic needs approach. Therefore, poverty is viewed as economic inability to fulfill food and non-food basic needs which are measured by consumption/expenditure. The method used is calculating poverty line, which consists of two components that are Food Poverty Line (FPL) and Non-Food Poverty Line (NFPL). The poverty line was calculated separately for urban and rural areas.*
23. *A person whose expenditure per capita per month is below the*

pengeluaran per kapita per bulan di bawah Garis Kemiskinan.

poverty line is considered to be poor.

24. Garis Kemiskinan Makanan (GKM) merupakan nilai pengeluaran kebutuhan minimum makanan yang disetarakan dengan 2.100 kkalori per kapita per hari. Garis Kemiskinan Non-Makanan (GKNM) adalah kebutuhan minimum untuk perumahan, sandang, pendidikan, kesehatan, dan kebutuhan dasar lainnya.

24. *The Food Poverty Line refers to the daily minimum requirement of 2,100 kcal per capita per day. The Non-Food Poverty Line refers to the minimum requirement for household necessities for clothing, education, health, and other basic individual needs.*

25. Ukuran Kemiskinan

25. *Poverty Measures*

a. Head Count Index (HCI-P0) adalah persentase penduduk miskin yang berada di bawah Garis Kemiskinan (GK).

a. *Head Count Index (HCI-P0) simply measures the percentage of the population that is counted as poor, often denoted by P0.*

b. Indeks Kedalaman Kemiskinan (Poverty Gap Index-P1) merupakan ukuran rata-rata kesenjangan pengeluaran masing-masing penduduk miskin terhadap garis kemiskinan. Semakin tinggi nilai indeks, semakin jauh rata-rata pengeluaran penduduk dari garis kemiskinan.

b. *Poverty Gap Index-P1 measures the extent to which individuals fall below the poverty line (the poverty gaps) as a proportion of the poverty line. Higher value of the index shows that the gap between average expenditure of the poor and the poverty line is wider.*

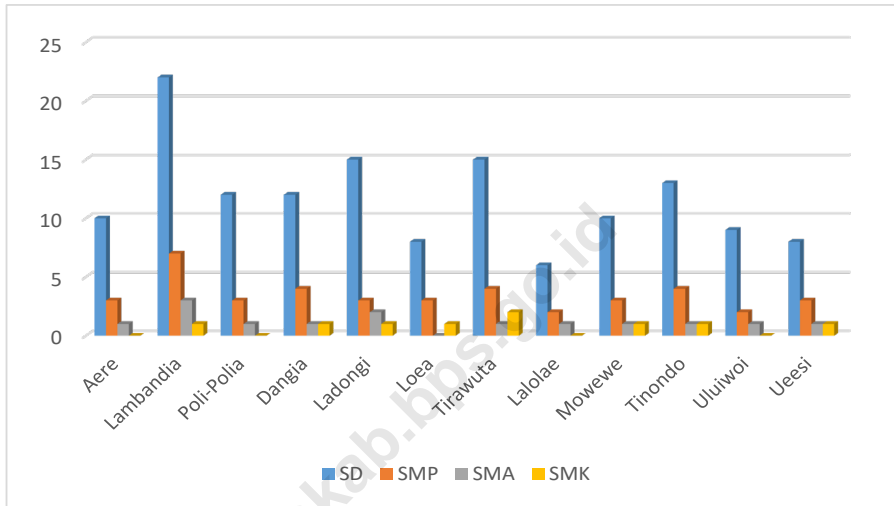
c. Indeks Keparahan Kemiskinan (Poverty Severity Index-P2) memberikan gambaran mengenai penyebaran pengeluarandiantarapenduduk miskin. Semakin tinggi nilai indeks, semakin tinggi ketimpangan pengeluaran di antara penduduk miskin.

c. *Poverty Severity Index-P2 describes inequality among the poor. This is simply a weighted sum of poverty gaps (as a proportion of the poverty line), where the weights are the proportionate poverty gaps themselves. Hence, by squaring the poverty gap index, the measure implicitly puts more weight on observations that fall well below the poverty line. Higher value of the index*

shows that inequality among the poor is higher.

26. Indeks Pembangunan Manusia (IPM) menjelaskan bagaimana penduduk dapat mengakses hasil pembangunan dalam memperoleh pendapatan, kesehatan, pendidikan dan sebagainya. in diperkenalkan oleh UNDP pada tahun 1990 dan dipublikasikan secara berkala dalam laporan tahunan Human Development Report (HDR). IPM dibentuk oleh 3 (tiga) dimensi dasar: Umur panjang dan hidup sehat; pengetahuan; dan standar hidup layak.
26. *The Human Development Index (HDI) explains how people can access development results in obtaining income, health, education and so forth. HDI was introduced by United Nations Development Programme (UNDP) in 1990 and published periodically in the annual report of the Human Development Report. HDI was formed by three basic dimensions: a long and healthy life; knowledge; and a decent standard of living.*

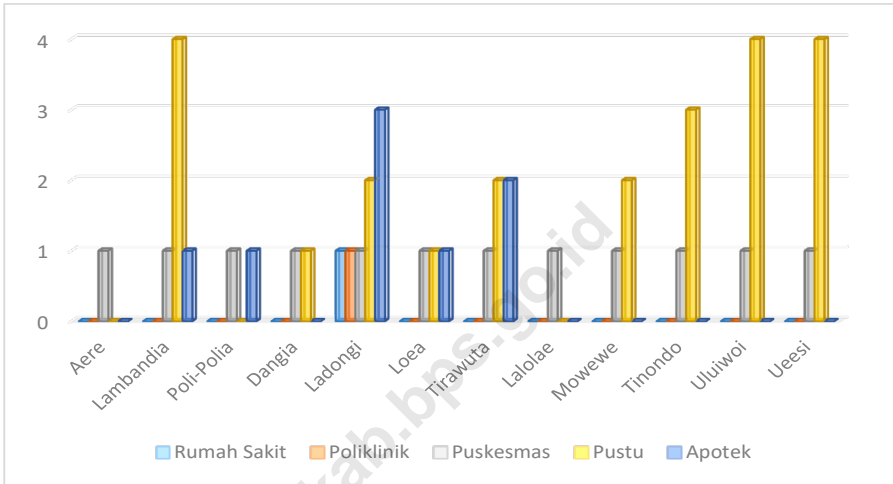
Gambar 4.1 Jumlah Sekolah Menurut Jenjang Pendidikan dan Kecamatan, 2020/2021
Number of School by Education Level and Subdistrict, 2020/2021



Sumber/Source : Kementerian Pendidikan dan Kebudayaan, Sistem Data Pokok Pendidikan, data semester ganjil/
 Ministry of Educations and Culture, Basic Education Data System, odd semester

Gambar
Figures

4.2 Jumlah Desa/Kelurahan yang Memiliki Sarana Kesehatan Menurut Kecamatan di Kabupaten Kolaka Timur, 2020
Number of Villages Having Health Facilities by Subdistrict in Kolaka Timur Regency, 2020



Sumber/Source : BPS, Pendataan Potensi Desa/BPS-Statistics, Village Potential Data Collection

4.1 PENDIDIKAN EDUCATION

Tabel
Table 4.1.1 **Jumlah Sekolah, Guru, dan Murid Taman Kanak-Kanak (TK) di Bawah Kementerian Pendidikan dan Kebudayaan Menurut Kecamatan di Kabupaten Kolaka Timur, 2019/2020 dan 2020/2021**
Number of Schools, Teachers, and Pupils in Kindergarten Under The Ministry of Education and Culture by Subdistrict in Kolaka Timur Regency, 2019/2020 and 2020/2021

Kecamatan Subdistrict	Sekolah/Schools					
	Negeri/Public		Swasta/Private		Jumlah/Total	
	2019/2020	2020/2021	2019/2020	2020/2021	2019/2020	2020/2021
(1)	(2)	(3)	(4)	(5)	(6)	(7)
Aere	1	1	9	8	10	9
Lambandia	1	1	17	17	18	18
Poli-Polia	1	1	10	11	11	12
Dangia	1	1	9	8	10	9
Ladongi	1	1	8	8	9	9
Loea	1	1	3	3	4	4
Tirawuta	2	2	15	15	17	17
Lalolae	1	1	3	3	4	4
Mowewe	1	1	9	8	10	9
Tinondo	1	1	6	5	7	6
Uluiwoi	1	1	2	2	3	3
Ueesi	1	1	3	2	4	3
Kolaka Timur	13	13	94	90	107	103

Catatan/Note: ¹ Jumlah guru termasuk kepala sekolah dan guru/The total of teachers including headmaster and teacher

Sumber/Source: Kementerian Pendidikan dan Kebudayaan, Sistem Data Pokok Pendidikan, data semester ganjil/ Ministry of Educations and Culture, Basic Education Data System, odd semester

Lanjutan Tabel/*Continued Table 4.1.1*

Kecamatan Subdistrict	Guru ¹ /Teachers ¹					
	Negeri/Public		Swasta/Private		Jumlah/Total	
	2019/2020	2020/2021	2019/2020	2020/2021	2019/2020	2020/2021
(1)	(2)	(3)	(4)	(5)	(6)	(7)
Aere	4	4	26	27	30	31
Lambandia	8	7	55	50	63	57
Poli-Polia	4	4	25	28	29	32
Dangja	6	5	17	18	23	23
Ladongi	8	8	29	30	37	38
Loea	5	5	11	9	16	14
Tirawuta	10	10	37	44	47	54
Lalolae	3	3	9	8	12	11
Mowewe	6	6	17	20	23	26
Tinondo	3	2	11	13	14	15
Uluiwoi	4	4	7	9	11	13
Ueesi	4	4	4	5	8	9
Kolaka Timur	65	62	248	261	313	323

Catatan/Note: ¹ Jumlah guru termasuk kepala sekolah dan guru/*The total of teachers including headmaster and teacher*

Sumber/Source: Kementerian Pendidikan dan Kebudayaan, Sistem Data Pokok Pendidikan, data semester ganjil/ *Ministry of Educations and Culture, Basic Education Data System, odd semester*

Lanjutan Tabel/Continued Table 4.1.1

Kecamatan Subdistrict	Murid/Students					
	Negeri/Public		Swasta/Private		Jumlah/Total	
	2019/2020	2020/2021	2019/2020	2020/2021	2019/2020	2020/2021
(1)	(2)	(3)	(4)	(5)	(6)	(7)
Aere	59	52	204	274	263	326
Lambandia	62	64	598	603	660	667
Poli-Polia	54	55	290	292	344	347
Dangia	37	30	188	153	225	183
Ladongi	81	78	320	303	401	381
Loea	41	33	80	75	121	108
Tirawuta	72	79	428	468	500	547
Lalolae	35	19	123	116	158	135
Mowewe	61	73	262	274	323	347
Tinondo	41	42	117	149	158	191
Uluiwoi	49	42	79	55	128	97
Ueesi	41	26	47	61	88	87
Kolaka Timur	633	593	2 736	2 823	3 369	3 416

Catatan/Note: ¹ Jumlah guru termasuk kepala sekolah dan guru/The total of teachers including headmaster and teacher

Sumber/Source: Kementerian Pendidikan dan Kebudayaan, Sistem Data Pokok Pendidikan, data semester ganjil/ Ministry of Educations and Culture, Basic Education Data System, odd semester

Tabel
Table 4.1.2

Jumlah Sekolah, Guru, dan Murid Raudatul Athfal (RA) di Bawah Kementerian Agama Menurut Kecamatan di Kabupaten Kolaka Timur, 2018/2019 dan 2019/2020
Number of Schools, Teachers, and Pupils in Raudatul Athfal (RA) Under The Ministry of Religious Affairs by Subdistrict in Kolaka Timur Regency, 2018/2019 dan 2019/2020

Kecamatan Subdistrict	Sekolah/Schools		Guru/Teachers		Murid/Pupils	
	2018/2019	2019/2020	2018/2019	2019/2020	2018/2019	2019/2020
(1)	(2)	(3)	(4)	(5)	(6)	(7)
Aere	...	-	...	-	...	-
Lambandia	...	1	...	2	...	40
Poli-Polia	...	3	...	7	...	81
Dangia	...	-	...	-	...	-
Ladongi	...	2	...	6	...	76
Loea	...	-	...	-	...	-
Tirawuta	...	-	...	-	...	-
Lalolae	...	1	...	2	...	12
Mowewe	...	-	...	-	...	-
Tinondo	...	-	...	-	...	-
Uluwui	...	-	...	-	...	-
Ueesi	...	-	...	-	...	-
Kolaka Timur	...	7	...	17	...	209

Catatan/Note: Seluruh Raudatul Athfal (RA) berstatus swasta/ All Raudatul Athfal (RA) are private

Sumber/Source: 2018/2019 - Kementerian Agama, EMIS, data semester genap laporan sampai dengan 30 Juni 2019/ Ministry of Religious Affairs, EMIS, even semester report data up to 30th June 2019
2019/2020 - Kementerian Agama, EMIS, data semester ganjillaporan sampai dengan 15 Maret 2020/ Ministry of Religious Affairs, EMIS, odd semester report data up to March 15th, 2020

Tabel 4.1.3 Jumlah Sekolah, Guru, dan Murid Sekolah Dasar (SD) di Bawah Kementerian Pendidikan dan Kebudayaan Menurut Kecamatan di Kabupaten Kolaka Timur, 2019/2020 dan 2020/2021
Number of Schools, Teachers, and Pupils in Primary Schools Under The Ministry of Education and Culture by Subdistrict in Kolaka Timur Regency, 2019/2020 and 2020/2021

Kecamatan Subdistrict	Sekolah/Schools					
	Negeri/Public		Swasta/Private		Jumlah/Total	
	2019/2020	2020/2021	2019/2020	2020/2021	2019/2020	2020/2021
(1)	(2)	(3)	(4)	(5)	(6)	(7)
Aere	10	10	10	10
Lambandia	22	22	22	22
Poli-Polia	12	12	12	12
Dangia	12	12	12	12
Ladongi	15	15	15	15
Loea	8	8	8	8
Tirawuta	15	15	15	15
Lalolae	6	6	6	6
Mowewe	10	10	10	10
Tinondo	13	13	13	13
Uluwoi	9	9	9	9
Ueesi	8	8	8	8
Kolaka Timur	140	140	140	140

Catatan/Note: ¹ Jumlah guru termasuk kepala sekolah dan guru/The total of teachers including headmaster and teacher
 Sumber/Source: Kementerian Pendidikan dan Kebudayaan, Sistem Data Pokok Pendidikan, data semester ganjil/ Ministry of Educations and Culture, Basic Education Data System, odd semester

Lanjutan Tabel/*Continued Table* 4.1.3

Kecamatan Subdistrict	Guru ¹ /Teachers ¹					
	Negeri/Public		Swasta/Private		Jumlah/Total	
	2019/2020	2020/2021	2019/2020	2020/2021	2019/2020	2020/2021
(1)	(8)	(9)	(10)	(11)	(12)	(13)
Aere	99	96	99	96
Lambandia	224	224	224	224
Poli-Polia	107	112	107	112
Dangia	104	111	104	111
Ladongi	177	181	177	181
Loea	78	82	78	82
Tirawuta	163	170	163	170
Lalolae	54	57	54	57
Mowewe	129	126	129	126
Tinondo	136	131	136	131
Uluwoi	90	92	90	92
Ueesi	79	76	79	76
Kolaka Timur	1 440	1 458	1 440	1 458

Catatan/Note: ¹ Jumlah guru termasuk kepala sekolah dan guru/*The total of teachers including headmaster and teacher*

Sumber/Source: Kementerian Pendidikan dan Kebudayaan, Sistem Data Pokok Pendidikan, data semester ganjil/ *Ministry of Educations and Culture, Basic Education Data System, odd semester*

Lanjutan Tabel/Continued Table 4.1.3

Kecamatan Subdistrict	Murid/Students					
	Negeri/Public		Swasta/Private		Jumlah/Total	
	2019/2020	2020/2021	2019/2020	2020/2021	2019/2020	2020/2021
(1)	(14)	(15)	(16)	(17)	(18)	(19)
Aere	801	795	801	795
Lambandia	2 116	2 062	2 116	2 062
Poli-Polia	1 016	981	1 016	981
Dangia	705	658	705	658
Ladongi	1 894	1 807	1 894	1 807
Loea	823	754	823	754
Tirawuta	1 893	1 893	1 893	1 893
Lalolae	533	509	533	509
Mowewe	975	939	975	939
Tinondo	1 089	998	1 089	998
Uluwoi	632	586	632	586
Ueesi	448	435	448	435
Kolaka Timur	12 925	12 417	12 925	12 417

Catatan/Note: ¹ Jumlah guru termasuk kepala sekolah dan guru/The total of teachers including headmaster and teacher

Sumber/Source: Kementerian Pendidikan dan Kebudayaan, Sistem Data Pokok Pendidikan, data semester ganjil/ Ministry of Educations and Culture, Basic Education Data System, odd semester

Tabel
Table 4.1.4

Jumlah Sekolah, Guru, dan Murid Madrasah Ibtidaiyah (MI) di Bawah Kementerian Agama Menurut Kecamatan Menurut Kecamatan di Kabupaten Kolaka Timur, 2018/2019 dan 2019/2020

Number of Schools, Teachers, and Pupils in Madrasah Ibtidaiyah (MI) Under The Ministry of Religious Affairs by Subdistrict in Kolaka Timur Regency, 2018/2019 dan 2019/2020

Kecamatan Subdistrict	Sekolah/Schools					
	Negeri/Public		Swasta/Private		Jumlah/Total	
	2018/2019	2019/2020	2018/2019	2019/2020	2018/2019	2019/2020
(1)	(2)	(3)	(4)	(5)	(6)	(7)
Aere	...	-	...	1	...	1
Lambangia	...	-	...	1	...	1
Poli-Polia	...	-	...	1	...	1
Dangia	...	-	...	1	...	1
Ladongi	...	-	...	1	...	1
Loea	...	-	...	1	...	1
Tirawuta	...	-	...	2	...	2
Lalolae	...	-	...	1	...	1
Mowewe	...	-	...	-	...	-
Tinondo	...	-	...	-	...	-
Uluwoi	...	-	...	-	...	-
Ueesi	...	-	...	-	...	-
Kolaka Timur	...	-	...	9	...	9

Catatan/Note: Seluruh Raudatul Athfal (RA) berstatus swasta/ All Raudatul Athfal (RA) are private

Sumber/Source: 2018/2019 - Kementerian Agama, EMIS, data semester genap laporan sampai dengan 30 Juni 2019/ Ministry of Religious Affairs, EMIS, even semester report data up to 30th June 2019
2019/2020 - Kementerian Agama, EMIS, data semester ganjillaporan sampai dengan 15 Maret 2020/ Ministry of Religious Affairs, EMIS, odd semester report data up to March 15th, 2020

Lanjutan Tabel/Continued Table 4.1.4

Kecamatan Subdistrict	Guru ¹ /Teachers ¹					
	Negeri/Public		Swasta/Private		Jumlah/Total	
	2018/2019	2019/2020	2018/2019	2019/2020	2018/2019	2019/2020
(1)	(8)	(9)	(10)	(11)	(12)	(13)
Aere	...	-	...	2	...	2
Lambandia	...	-	...	10	...	10
Poli-Polia	...	-	...	14	...	14
Dangia	...	-	...	5	...	5
Ladongi	...	-	...	12	...	12
Loea	...	-	...	6	...	6
Tirawuta	...	-	...	14	...	14
Lalolae	...	-	...	7	...	7
Mowewe	...	-	...	-	...	-
Tinondo	...	-	...	-	...	-
Uluwoi	...	-	...	-	...	-
Ueesi	...	-	...	-	...	-
Kolaka Timur	...	-	...	70	...	70

Catatan/Note: Seluruh Raudatul Athfal (RA) berstatus swasta/ All Raudatul Athfal (RA) are private

Sumber/Source: 2018/2019 - Kementerian Agama, EMIS, data semester genap laporan sampai dengan 30 Juni 2019/ Ministry of Religious Affairs, EMIS, even semester report data up to 30th June 2019

2019/2020 - Kementerian Agama, EMIS, data semester ganjillaporan sampai dengan 15 Maret 2020/ Ministry of Religious Affairs, EMIS, odd semester report data up to March 15th, 2020

Lanjutan Tabel/*Continued Table* 4.1.4

Kecamatan Subdistrict	Murid/Students					
	Negeri/Public		Swasta/Private		Jumlah/Total	
	2018/2019	2019/2020	2018/2019	2019/2020	2018/2019	2019/2020
(1)	(14)	(15)	(16)	(17)	(18)	(19)
Aere	...	-	...	56	...	56
Lambandia	...	-	...	72	...	72
Poli-Polia	...	-	...	159	...	159
Dangia	...	-	...	55	...	55
Ladongi	...	-	...	95	...	95
Loea	...	-	...	82	...	82
Tirawuta	...	-	...	88	...	88
Lalolae	...	-	...	86	...	86
Mowewe	...	-	...	-	...	-
Tinondo	...	-	...	-	...	-
Uluiwoi	...	-	...	-	...	-
Ueesi	...	-	...	-	...	-
Kolaka Timur	...	-	...	693	...	693

Catatan/Note: Seluruh Raudatul Athfal (RA) berstatus swasta/ All Raudatul Athfal (RA) are private
 Sumber/Source: 2018/2019 - Kementerian Agama, EMIS, data semester genap laporan sampai dengan 30 Juni 2019/ Ministry of Religious Affairs, EMIS, even semester report data up to 30th June 2019
 2019/2020 - Kementerian Agama, EMIS, data semester ganjillaporan sampai dengan 15 Maret 2020/ Ministry of Religious Affairs, EMIS, odd semester report data up to March 15th, 2020

Tabel 4.1.5 Jumlah Sekolah, Guru, dan Murid Sekolah Menengah Pertama (SMP) di Bawah Kementerian Pendidikan dan Kebudayaan Menurut Kecamatan di Kabupaten Kolaka Timur, 2019/2020 dan 2020/2021
Number of Schools, Teachers, and Pupils in Junior High Schools Under The Ministry of Education and Culture by Subdistrict in Kolaka Timur Regency, 2019/2020 dan 2020/2021

Kecamatan Subdistrict	Sekolah/Schools					
	Negeri/Public		Swasta/Private		Jumlah/Total	
	2019/2020	2020/2021	2019/2020	2020/2021	2019/2020	2020/2021
(1)	(2)	(3)	(4)	(5)	(6)	(7)
Aere	3	3	3	3
Lambandia	7	7	7	7
Poli-Polia	3	3	3	3
Dangia	4	4	4	4
Ladongi	3	3	3	3
Loea	3	3	3	3
Tirawuta	4	4	4	4
Lalolae	2	2	2	2
Mowewe	3	3	3	3
Tinondo	4	4	4	4
Uluwoi	2	2	2	2
Ueesi	3	3	3	3
Kolaka Timur	41	41	41	41

Catatan/Note: ¹ Jumlah guru termasuk kepala sekolah dan guru/The total of teachers including headmaster and teacher
 Sumber/Source: Kementerian Pendidikan dan Kebudayaan, Sistem Data Pokok Pendidikan, data semester ganjil/ Ministry of Educations and Culture, Basic Education Data System, odd semester

Lanjutan Tabel/*Continued Table* 4.1.5

Kecamatan Subdistrict	Guru ¹ /Teachers ¹					
	Negeri/Public		Swasta/Private		Jumlah/Total	
	2019/2020	2020/2021	2019/2020	2020/2021	2019/2020	2020/2021
(1)	(8)	(9)	(10)	(11)	(12)	(13)
Aere	30	32	30	32
Lambandia	82	85	82	85
Poli-Polia	39	39	39	39
Dangia	37	37	37	37
Ladongi	54	54	54	54
Loea	36	38	36	38
Tirawuta	64	67	64	67
Lalolae	21	23	21	23
Mowewe	29	32	29	32
Tinondo	42	43	42	43
Uluwoi	19	21	19	21
Ueesi	29	25	29	25
Kolaka Timur	482	496	482	496

Catatan/Note: ¹ Jumlah guru termasuk kepala sekolah dan guru/The total of teachers including headmaster and teacher

Sumber/Source: Kementerian Pendidikan dan Kebudayaan, Sistem Data Pokok Pendidikan, data semester ganjil/ Ministry of Educations and Culture, Basic Education Data System, odd semester

Lanjutan Tabel/Continued Table 4.1.5

Kecamatan Subdistrict	Murid/Students					
	Negeri/Public		Swasta/Private		Jumlah/Total	
	2019/2020	2020/2021	2019/2020	2020/2021	2019/2020	2020/2021
(1)	(14)	(15)	(16)	(17)	(18)	(19)
Aere	210	195	210	195
Lambandia	740	680	740	680
Poli-Polia	428	369	428	369
Dangia	310	295	310	295
Ladongi	641	613	641	613
Loea	444	422	444	422
Tirawuta	653	637	653	637
Lalolae	256	242	256	242
Mowewe	383	343	383	343
Tinondo	458	455	458	455
Uluwoi	172	179	172	179
Ueesi	253	223	253	223
Kolaka Timur	4 948	4 653	4 948	4 653

Catatan/Note: ¹ Jumlah guru termasuk kepala sekolah dan guru/The total of teachers including headmaster and teacher
 Sumber/Source: Kementerian Pendidikan dan Kebudayaan, Sistem Data Pokok Pendidikan, data semester ganjil/ Ministry of Educations and Culture, Basic Education Data System, odd semester

Tabel
Table

4.1.6

Jumlah Sekolah, Guru, dan Murid Madrasah Tsanawiyah (MTs) di Bawah Kementerian Agama Menurut Kecamatan di Kabupaten Kolaka Timur, 2018/2019 dan 2019/2020**Number of Schools, Teachers, and Pupils in Madrasah Tsanawiyah (MTs) Under The Ministry of Religious Affairs by Subdistrict in Kolaka Timur Regency, 2018/2019 dan 2019/2020**

Kecamatan Subdistrict	Sekolah/Schools					
	Negeri/Public		Swasta/Private		Jumlah/Total	
	2018/2019	2019/2020	2018/2019	2019/2020	2018/2019	2019/2020
(1)	(2)	(3)	(4)	(5)	(6)	(7)
Aere	...	-	...	1	...	1
Lambandia	...	-	...	3	...	3
Poli-Polia	...	-	...	3	...	3
Dangia	...	-	...	1	...	1
Ladongi	...	-	...	2	...	2
Loea	...	-	...	1	...	1
Tirawuta	...	1	...	1	...	2
Lalolae	...	-	...	2	...	2
Mowewe	...	-	...	1	...	1
Tinondo	...	-	...	-	...	-
Uluwoi	...	-	...	1	...	1
Ueesi	...	-	...	-	...	-
Kolaka Timur	...	1	...	16	...	17

Catatan/Note: Seluruh Raudatul Athfal (RA) berstatus swasta/ All Raudatul Athfal (RA) are private

Sumber/Source: 2018/2019 - Kementerian Agama, EMIS, data semester genap laporan sampai dengan 30 Juni 2019/ Ministry of Religious Affairs, EMIS, even semester report data up to 30th June 2019
2019/2020 - Kementerian Agama, EMIS, data semester ganjil laporan sampai dengan 15 Maret 2020/ Ministry of Religious Affairs, EMIS, odd semester report data up to March 15th, 2020

Lanjutan Tabel/Continued Table 4.1.6

Kecamatan Subdistrict	Guru ¹ /Teachers ¹					
	Negeri/Public		Swasta/Private		Jumlah/Total	
	2018/2019	2019/2020	2018/2019	2019/2020	2018/2019	2019/2020
(1)	(8)	(9)	(10)	(11)	(12)	(13)
Aere	...	-	...	2	...	2
Lambandia	...	-	...	30	...	30
Poli-Polia	...	-	...	34	...	34
Dangia	...	-	...	4	...	4
Ladongi	...	-	...	16	...	16
Loea	...	-	...	9	...	9
Tirawuta	...	32	...	2	...	34
Lalolae	...	-	...	15	...	15
Mowewe	...	-	...	12	...	12
Tinondo	...	-	...	-	...	-
Uluwoi	...	-	...	10	...	10
Ueesi	...	-	...	-	...	-
Kolaka Timur	...	32	...	134	...	166

Catatan/Note: Seluruh Raudatul Athfal (RA) berstatus swasta/ All Raudatul Athfal (RA) are private

Sumber/Source: 2018/2019 - Kementerian Agama, EMIS, data semester genap laporan sampai dengan 30 Juni 2019/ Ministry of Religious Affairs, EMIS, even semester report data up to 30th June 2019
 2019/2020 - Kementerian Agama, EMIS, data semester ganjillaporan sampai dengan 15 Maret 2020/ Ministry of Religious Affairs, EMIS, odd semester report data up to March 15th, 2020

Lanjutan Tabel/*Continued Table* 4.1.6

Kecamatan Subdistrict	Murid/Students					
	Negeri/Public		Swasta/Private		Jumlah/Total	
	2018/2019	2019/2020	2018/2019	2019/2020	2018/2019	2019/2020
(1)	(14)	(15)	(16)	(17)	(18)	(19)
Aere	...	-	...	23	...	23
Lambangia	...	-	...	274	...	274
Poli-Polia	...	-	...	287	...	287
Dangia	...	-	...	29	...	29
Ladongi	...	-	...	172	...	172
Loea	...	-	...	79	...	79
Tirawuta	...	247	...	10	...	257
Lalolae	...	-	...	237	...	237
Mowewe	...	-	...	157	...	157
Tinondo	...	-	...	-	...	-
Uluwoi	...	-	...	75	...	75
Ueesi	...	-	...	-	...	-
Kolaka Timur	...	247	...	1 343	...	1 590

Catatan/Note: Seluruh Raudatul Athfal (RA) berstatus swasta/ All Raudatul Athfal (RA) are private

Sumber/Source: 2018/2019 - Kementerian Agama, EMIS, data semester genap laporan sampai dengan 30 Juni 2019/ Ministry of Religious Affairs, EMIS, even semester report data up to 30th June 2019
 2019/2020 - Kementerian Agama, EMIS, data semester ganjillaporan sampai dengan 15 Maret 2020/ Ministry of Religious Affairs, EMIS, odd semester report data up to March 15th, 2020

Tabel 4.1.7 Jumlah Sekolah, Guru, dan Murid Sekolah Menengah Atas (SMA) di Bawah Kementerian Pendidikan dan Kebudayaan Menurut Kecamatan di Kabupaten Kolaka Timur, 2019/2020 dan 2020/2021
Number of Schools, Teachers, and Pupils in Senior High Schools Under The Ministry of Education and Culture by Subdistrict in Kolaka Timur Regency, 2019/2020 and 2020/2021

Kecamatan Subdistrict	Sekolah/Schools					
	Negeri/Public		Swasta/Private		Jumlah/Total	
	2019/2020	2020/2021	2019/2020	2020/2021	2019/2020	2020/2021
(1)	(2)	(3)	(4)	(5)	(6)	(7)
Aere	1	1	1	1
Lambandia	3	3	3	3
Poli-Polia	1	1	1	1
Dangia	1	1	1	1
Ladongi	2	2	2	2
Loea	0	0	0	0
Tirawuta	1	1	1	1
Lalolae	1	1	1	1
Mowewe	1	1	1	1
Tinondo	1	1	1	1
Uluwoi	1	1	1	1
Ueesi	1	1	1	1
Kolaka Timur	14	14	14	14

Catatan/Note: ¹ Jumlah guru termasuk kepala sekolah dan guru/The total of teachers including headmaster and teacher

Sumber/Source: Kementerian Pendidikan dan Kebudayaan, Sistem Data Pokok Pendidikan, data semester ganjil/ Ministry of Educations and Culture, Basic Education Data System, odd semester

Lanjutan Tabel/Continued Table 4.1.7

Kecamatan Subdistrict	Guru ¹ /Teachers ¹					
	Negeri/Public		Swasta/Private		Jumlah/Total	
	2019/2020	2020/2021	2019/2020	2020/2021	2019/2020	2020/2021
(1)	(8)	(9)	(10)	(11)	(12)	(13)
Aere	10	9	9	8
Lambandia	50	51	51	53
Poli-Polia	22	21	21	21
Dangia	9	9	9	9
Ladongi	58	63	63	64
Loea	-	-	-	-
Tirawuta	39	37	37	37
Lalolae	10	11	11	10
Mowewe	19	22	22	21
Tinondo	13	14	14	12
Uluwoi	13	15	15	15
Ueesi	9	11	11	11
Kolaka Timur	252	263	263	261

Catatan/Note: ¹ Jumlah guru termasuk kepala sekolah dan guru/The total of teachers including headmaster and teacher
 Sumber/Source: Kementerian Pendidikan dan Kebudayaan, Sistem Data Pokok Pendidikan, data semester ganjil/ Ministry of Educations and Culture, Basic Education Data System, odd semester

Lanjutan Tabel/Continued Table 4.1.7

Kecamatan Subdistrict	Murid/Students					
	Negeri/Public		Swasta/Private		Jumlah/Total	
	2019/2020	2020/2021	2019/2020	2020/2021	2019/2020	2020/2021
(1)	(14)	(15)	(16)	(17)	(18)	(19)
Aere	81	105	81	105
Lambandia	643	600	643	600
Poli-Polia	309	333	309	333
Dangia	97	71	97	71
Ladongi	976	904	976	904
Loea	-	-	-	-
Tirawuta	634	596	634	596
Lalolae	183	189	183	189
Mowewe	396	413	396	413
Tinondo	199	193	199	193
Uluiwoi	235	213	235	213
Ueesi	95	93	95	93
Kolaka Timur	3 848	3 710	3 848	3 710

Catatan/Note: ¹ Jumlah guru termasuk kepala sekolah dan guru/The total of teachers including headmaster and teacher

Sumber/Source: Kementerian Pendidikan dan Kebudayaan, Sistem Data Pokok Pendidikan, data semester ganjil/ Ministry of Educations and Culture, Basic Education Data System, odd semester

Tabel
Table 4.1.8

Jumlah Sekolah, Guru, dan Murid Sekolah Menengah Kejuruan (SMK) di Bawah Kementerian Pendidikan dan Kebudayaan Menurut Kecamatan di Kabupaten Kolaka Timur, 2019/2020 dan 2020/2021

Number of Schools, Teachers, and Pupils in Vocational High Schools Under The Ministry of Education and Culture by Subdistrict in Kolaka Timur Regency, 2019/2020 dan 2020/2021

Kecamatan Subdistrict	Sekolah/Schools					
	Negeri/Public		Swasta/Private		Jumlah/Total	
	2019/2020	2020/2021	2019/2020	2020/2021	2019/2020	2020/2021
(1)	(2)	(3)	(4)	(5)	(6)	(7)
Aere	-	-	-	-	-	-
Lambangia	1	1	-	-	1	1
Poli-Polia	-	-	-	-	-	-
Dangia	1	1	-	-	1	1
Ladongi	-	-	1	1	1	1
Loea	1	1	-	-	1	1
Tirawuta	1	1	1	1	2	2
Lalolae	-	-	-	-	-	-
Mowewe	1	1	-	-	1	1
Tinondo	1	1	-	-	1	1
Uluwoi	-	-	-	-	-	-
Ueesi	1	1	-	-	1	1
Kolaka Timur	7	7	2	2	9	9

Catatan/Note: ¹ Jumlah guru termasuk kepala sekolah dan guru/The total of teachers including headmaster and teacher

Sumber/Source: Kementerian Pendidikan dan Kebudayaan, Sistem Data Pokok Pendidikan, data semester ganjil/ Ministry of Educations and Culture, Basic Education Data System, odd semester

Lanjutan Tabel/*Continued Table* 4.1.8

Kecamatan Subdistrict	Guru ¹ /Teachers ¹					
	Negeri/Public		Swasta/Private		Jumlah/Total	
	2019/2020	2020/2021	2019/2020	2020/2021	2019/2020	2020/2021
(1)	(8)	(9)	(10)	(11)	(12)	(13)
Aere	-	-	-	-	-	-
Lambandia	39	39	-	-	39	39
Poli-Polia	-	-	-	-	-	-
Dangia	26	25	-	-	26	25
Ladongi	-	-	4	4	4	4
Loea	24	27	-	-	24	27
Tirawuta	32	33	4	3	36	36
Lalolae	-	-	-	-	-	-
Mowewe	14	15	-	-	14	15
Tinondo	14	16	-	-	14	16
Uluwoi	-	-	-	-	-	-
Ueesi	14	12	-	-	14	12
Kolaka Timur	163	167	8	7	171	174

Catatan/Note: ¹ Jumlah guru termasuk kepala sekolah dan guru/*The total of teachers including headmaster and teacher*
 Sumber/Source: Kementerian Pendidikan dan Kebudayaan, Sistem Data Pokok Pendidikan, data semester ganjil/ *Ministry of Educations and Culture, Basic Education Data System, odd semester*

Lanjutan Tabel/*Continued Table 4.1.8*

Kecamatan Subdistrict	Murid/Students					
	Negeri/Public		Swasta/Private		Jumlah/Total	
	2019/2020	2020/2021	2019/2020	2020/2021	2019/2020	2020/2021
(1)	(14)	(15)	(16)	(17)	(18)	(19)
Aere	-	-	-	-	-	-
Lambandia	440	455	-	-	440	455
Poli-Polia	-	-	-	-	-	-
Dangia	333	298	-	-	333	298
Ladongi	-	-	31	30	31	30
Loea	237	216	-	-	237	216
Tirawuta	523	524	19	13	542	537
Lalolae	-	-	-	-	-	-
Mowewe	92	92	-	-	92	92
Tinondo	144	133	-	-	144	133
Uluiwoi	-	-	-	-	-	-
Ueesi	62	58	-	-	62	58
Kolaka Timur	1 831	1 776	50	43	1 881	1 819

Catatan/Note: ¹ Jumlah guru termasuk kepala sekolah dan guru/*The total of teachers including headmaster and teacher*
 Sumber/Source: Kementerian Pendidikan dan Kebudayaan, Sistem Data Pokok Pendidikan, data semester ganjil/ *Ministry of Educations and Culture, Basic Education Data System, odd semester*

Tabel 4.1.9 Jumlah Sekolah, Guru, dan Murid Madrasah Aliyah (MA) di Bawah Kementerian Agama Menurut Kecamatan di Kabupaten Kolaka Timur, 2018/2019 dan 2019/2020
Number of Schools, Teachers, and Pupils in Madrasah Aliyah Under the Ministry of Religious Affairs by Subdistrict in Kolaka Timur Regency, 2018/2019 dan 2019/2020

Kecamatan Subdistrict	Sekolah/Schools					
	Negeri/Public		Swasta/Private		Jumlah/Total	
	2018/2019	2019/2020	2018/2019	2019/2020	2018/2019	2019/2020
(1)	(2)	(3)	(4)	(5)	(6)	(7)
Aere	...	-	...	-	...	-
Lambandia	...	-	...	1	...	1
Poli-Polia	...	-	...	1	...	1
Dangia	...	-	...	-	...	-
Ladongi	...	-	...	1	...	1
Loea	...	-	...	-	...	-
Tirawuta	...	-	...	1	...	1
Lalolae	...	-	...	2	...	2
Mowewe	...	-	...	-	...	-
Tinondo	...	-	...	-	...	-
Uluwoi	...	-	...	-	...	-
Ueesi	...	-	...	-	...	-
Kolaka Timur	...	-	...	6	...	6

Sumber/Source: 2018/2019 - Kementerian Agama, EMIS, data semester genap laporan sampai dengan 30 Juni 2019/ Ministry of Religious Affairs, EMIS, even semester report data up to 30th June 2019
 2019/2020 - Kementerian Agama, EMIS, data semester ganjillaporan sampai dengan 15 Maret 2020/ Ministry of Religious Affairs, EMIS, odd semester report data up to March 15th, 2020

Lanjutan Tabel/*Continued Table* 4.1.9

Kecamatan Subdistrict	Guru ¹ /Teachers ¹					
	Negeri/Public		Swasta/Private		Jumlah/Total	
	2018/2019	2019/2020	2018/2019	2019/2020	2018/2019	2019/2020
(1)	(8)	(9)	(10)	(11)	(12)	(13)
Aere	...	-	...	-	...	-
Lambandia	...	-	...	9	...	9
Poli-Polia	...	-	...	11	...	11
Dangia	...	-	...	-	...	-
Ladongi	...	-	...	12	...	12
Loea	...	-	...	-	...	-
Tirawuta	...	-	...	12	...	12
Lalolae	...	-	...	15	...	15
Mowewe	...	-	...	-	...	-
Tinondo	...	-	...	-	...	-
Uluiwoi	...	-	...	-	...	-
Ueesi	...	-	...	-	...	-
Kolaka Timur	...	-	...	59	...	59

Sumber/*Source*: 2018/2019 - Kementerian Agama, EMIS, data semester genap laporan sampai dengan 30 Juni 2019/ Ministry of Religious Affairs, EMIS, even semester report data up to 30th June 2019
 2019/2020 - Kementerian Agama, EMIS, data semester ganjil laporan sampai dengan 15 Maret 2020/ Ministry of Religious Affairs, EMIS, odd semester report data up to March 15th, 2020

Lanjutan Tabel/Continued Table 4.1.9

Kecamatan Subdistrict	Murid/Students					
	Negeri/Public		Swasta/Private		Jumlah/Total	
	2018/2019	2019/2020	2018/2019	2019/2020	2018/2019	2019/2020
(1)	(14)	(15)	(16)	(17)	(18)	(19)
Aere	...	-	...	-	...	-
Lambandia	...	-	...	21	...	21
Poli-Polia	...	-	...	69	...	69
Dangia	...	-	...	-	...	-
Ladongi	...	-	...	46	...	46
Loea	...	-	...	-	...	-
Tirawuta	...	-	...	36	...	36
Lalolae	...	-	...	213	...	213
Mowewe	...	-	...	-	...	-
Tinondo	...	-	...	-	...	-
Uluwoi	...	-	...	-	...	-
Ueesi	...	-	...	-	...	-
Kolaka Timur	...	-	...	385	...	385

Sumber/Source: 2018/2019 - Kementerian Agama, EMIS, data semester genap laporan sampai dengan 30 Juni 2019/ Ministry of Religious Affairs, EMIS, even semester report data up to 30th June 2019
 2019/2020 - Kementerian Agama, EMIS, data semester ganjil laporan sampai dengan 15 Maret 2020/ Ministry of Religious Affairs, EMIS, odd semester report data up to March 15th, 2020

**Tabel
Table**

4.1.10 Jumlah Desa¹/Kelurahan yang Memiliki Fasilitas Sekolah Menurut Kecamatan dan Tingkat Pendidikan di Kabupaten Kolaka Timur, 2018– 2020
Number of Villages¹ Having Educational Facilities by Subdistrict and Educational Level in Kolaka Timur Regency, 2018– 2020

Kecamatan Subdistrict	SD Primary School		
	2018	2019	2020
(1)	(2)	(3)	(4)
Aere	9	9	9
Lambandia	15	15	15
Poli-Polia	11	11	11
Dangia	10	9	9
Ladongi	10	10	10
Loea	8	9	9
Tirawuta	15	15	15
Lalolae	5	5	5
Mowewe	9	9	9
Tinondo	11	11	11
Uluwoi	9	9	9
Ueesi	9	8	8
Kolaka Timur	117	121	120

Catatan/Note: ¹ Desa pada tabel ini termasuk Unit Permukiman Transmigrasi (UPT) yang masih dibina oleh kementerian terkait dan nagari di Provinsi Sumatera Barat/Villages in this table include Transmigration Settlement Unit which is still fostered by the relevant ministries and the nagari in the Province of Sumatera Barat

Sumber/Source: BPS, Pendataan Potensi Desa (Podes)/ BPS–Statistics Indonesia, Village Potential Data Collection

Lanjutan Tabel/Continued Table 4.1.10

Kecamatan Subdistrict	SMP Junior High School		
	2018	2019	2020
(1)	(5)	(6)	(7)
Aere	3	3	3
Lambandia	8	8	8
Poli-Polia	4	5	5
Dangia	4	4	4
Ladongi	5	5	6
Loea	5	5	5
Tirawuta	4	4	4
Lalolae	4	4	4
Mowewe	4	4	4
Tinondo	3	4	4
Uluwoi	3	3	3
Ueesi	3	3	3
Kolaka Timur	50	52	53

Catatan/Note: ¹ Desa pada tabel ini termasuk Unit Permukiman Transmigrasi (UPT) yang masih dibina oleh kementerian terkait dan nagari di Provinsi Sumatera Barat/Villages in this table include Transmigration Settlement Unit which is still fostered by the relevant ministries and the nagari in the Province of Sumatera Barat

Sumber/Source: BPS, Pendataan Potensi Desa (Podes)/ BPS—Statistics Indonesia, Village Potential Data Collection

Lanjutan Tabel/*Continued Table* 4.1.10

Kecamatan Subdistrict	SMA Senior High School		
	2018	2019	2020
(1)	(8)	(9)	(10)
Aere	1	1	1
Lambandia	4	4	4
Poli-Polia	1	2	2
Dangia	1	1	1
Ladongi	3	3	3
Loea	–	–	–
Tirawuta	2	2	2
Lalolae	2	2	2
Mowewe	1	1	1
Tinondo	1	1	1
Uluwoi	1	1	1
Ueesi	1	1	1
Kolaka Timur	18	19	19

Catatan/Note: ¹ Desa pada tabel ini termasuk Unit Permukiman Transmigrasi (UPT) yang masih dibina oleh kementerian terkait dan nagari di Provinsi Sumatera Barat/*Villages in this table include Transmigration Settlement Unit which is still fostered by the relevant ministries and the nagari in the Province of Sumatera Barat*

Sumber/Source: BPS, Pendataan Potensi Desa (Podes)/ *BPS—Statistics Indonesia, Village Potential Data Collection*

Lanjutan Tabel/Continued Table 4.1.10

Kecamatan Subdistrict	SMK Vocational School		
	2018	2019	2020
(1)	(11)	(12)	(13)
Aere	–	–	–
Lambandia	1	1	1
Poli-Polia	–	–	–
Dangia	1	1	1
Ladongi	1	–	–
Loea	–	1	1
Tirawuta	2	2	2
Lalolae	–	–	–
Mowewe	1	1	1
Tinondo	1	1	1
Uluwoi	–	–	–
Ueesi	1	1	1
Kolaka Timur	8	8	8

Catatan/Note: ¹ Desa pada tabel ini termasuk Unit Permukiman Transmigrasi (UPT) yang masih dibina oleh kementerian terkait dan nagari di Provinsi Sumatera Barat/Villages in this table include Transmigration Settlement Unit which is still fostered by the relevant ministries and the nagari in the Province of Sumatera Barat

Sumber/Source: BPS, Pendataan Potensi Desa (Podes)/ BPS–Statistics Indonesia, Village Potential Data Collection

Lanjutan Tabel/*Continued Table* 4.1.10

Kecamatan <i>Subdistrict</i>	Perguruan Tinggi <i>University</i>		
	2018	2019	2020
(1)	(14)	(15)	(16)
Aere	-	-	-
Lambandia	-	-	-
Poli-Polia	-	-	-
Dangia	-	-	-
Ladongi	-	-	-
Loea	-	-	-
Tirawuta	-	-	-
Lalolae	-	-	-
Mowewe	-	-	-
Tinondo	-	-	-
Uluwoi	-	-	-
Ueesi	-	-	-
Kolaka Timur	-	-	-

Catatan/*Note*: ¹ Desa pada tabel ini termasuk Unit Permukiman Transmigrasi (UPT) yang masih dibina oleh kementerian terkait dan nagari di Provinsi Sumatera Barat/*Villages in this table include Transmigration Settlement Unit which is still fostered by the relevant ministries and the nagari in the Province of Sumatera Barat*

Sumber/*Source*: BPS, Pendataan Potensi Desa (Podes)/ *BPS—Statistics Indonesia, Village Potential Data Collection*

Tabel 4.1.11 **Angka Partisipasi Murni (APM) dan Angka Partisipasi Kasar (APK) Menurut Jenjang Pendidikan di Kabupaten Kolaka Timur, 2019/2020 dan 2020/2021**
Net Participation Rates and Gross Participation Rates by Educational Level in Kolaka Timur Regency, 2019/2020 and 2020/2021

Jenjang Pendidikan Educational Level	Angka Partisipasi Murni (APM) Net Participation Rates		Angka Partisipasi Kasar (APK) Gross Participation Rates	
	2019/2020	2020/2021	2019/2020	2020/2021
(1)	(2)	(3)	(4)	(5)
SD/MI Elementary School	99,19 %	98,73 %	100,17 %	98,35 %
SMP/MTs Junior High School	66,90 %	84,54 %	101,48 %	101,40 %
SMA/SMK/MA Senior High School

Catatan/Note: ... (Data jenjang SMA tidak terdida/Data for high school is not available)

Angka Partisipasi Murni (APM) adalah perbandingan antara jumlah siswa kelompok usia sekolah pada jenjang pendidikan tertentu dengan penduduk usia sekolah yang sesuai

Net Participation Rate is a comparison between the number of students of the school age group at a certain level of education and the appropriate school-age population

Angka Partisipasi Kasar (APK) adalah angka perbandingan antara banyaknya murid dari satu jenjang pendidikan tertentu dengan banyaknya penduduk usia sekolah pada jenjang yang sama

Gross Participation Rate is a comparison between the number of students from one particular level of education with the number of school-age residents at the same level

Sumber/Source: Dinas Pendidikan, Kepemudaan dan Olahraga Kabupaten Kolaka Timur

Tabel
Table

4.1.12 Persentase Penduduk Berumur 15 Tahun ke Atas yang Melek Huruf Menurut Kelompok Umur di Kabupaten Kolaka Timur, 2019 dan 2020
Percentage of Literate People Aged 15 Years and Over by Age Group in Kolaka Timur Regency, 2019 and 2020

Kelompok Umur <i>Age Group</i>	2019	2020
(1)	(2)	(3)
15–19	100,00	100,00
20–24	100,00	100,00
25–29	100,00	99,61
30–34	98,04	99,26
35–39	96,98	96,66
40–44	94,50	96,69
45–49	94,59	89,79
50+	79,43	86,17
Jumlah/Total		
15–24	100,00	100,00
15–44	98,29	98,79
15+	83,83	87,32
45+	94,07	95,50

Catatan/Note: ...

Sumber/Source: BPS, Survei Sosial Ekonomi Nasional (Susenas)/BPS-Statistics Indonesia, National Socioeconomic Survey

4.2 KESEHATAN HEALTH

Tabel
Table

4.2.1 Jumlah Desa¹/Kelurahan Yang Memiliki Sarana Kesehatan Menurut Kecamatan in Kabupaten Kolaka Timur, 2018–2020 *Number of Villages¹ Having Health Facilities by Subdistrict in Kolaka Timur Regency, 2018–2020*

Kecamatan Subdistrict	Rumah Sakit Hospital		
	2018	2019	2020
(1)	(2)	(3)	(4)
Aere	–	–	–
Lambandia	–	–	–
Poli-Polia	–	–	–
Dangia	–	–	–
Ladongi	1	1	1
Loea	–	–	–
Tirawuta	–	–	–
Lalolae	–	–	–
Mowewe	–	–	–
Tinondo	–	–	–
Uluivoi	–	–	–
Ueesi	–	–	–
Kolaka Timur	1	1	1

Catatan/Note: ¹ Desa pada tabel ini termasuk Unit Permukiman Transmigrasi (UPT) yang masih dibina oleh kementerian terkait dan nagari di Provinsi Sumatera Barat/Villages in this table include Transmigration Settlement Unit which is still fostered by the relevant ministries and the nagari in the Province of Sumatera Barat

Sumber/Source: BPS, Pendataan Potensi Desa (Podes)/BPS-Statistics Indonesia, Village Potential Data Collecting

Lanjutan Tabel/*Continued Table 4.2.1*

Kecamatan <i>Subdistrict</i>	Rumah Sakit Bersalin <i>Maternity Hospital</i>		
	2018	2019	2020
(1)	(5)	(6)	(7)
Aere	-	-	-
Lambandia	-	-	-
Poli-Polia	-	-	-
Dangia	-	-	-
Ladongi	-	-	-
Loea	-	-	-
Tirawuta	-	-	-
Lalolae	-	-	-
Mowewe	-	-	-
Tinondo	-	-	-
Uluivoi	-	-	-
Ueesi	-	-	-
Kolaka Timur	-	-	-

Catatan/*Note*: ¹ Desa pada tabel ini termasuk Unit Permukiman Transmigrasi (UPT) yang masih dibina oleh kementerian terkait dan nagari di Provinsi Sumatera Barat/*Villages in this table include Transmigration Settlement Unit which is still fostered by the relevant ministries and the nagari in the Province of Sumatera Barat*

Sumber/*Source*: BPS, Pendataan Potensi Desa (Podes)/*BPS-Statistics Indonesia, Village Potential Data Collecting*

Lanjutan Tabel/Continued Table 4.2.1

Kecamatan Subdistrict	Poliklinik Polyclinic		
	2018	2019	2020
(1)	(8)	(9)	(10)
Aere	–	–	–
Lambandia	–	–	–
Poli-Polia	1	–	–
Dangia	–	–	–
Ladongi	–	1	1
Loea	–	–	–
Tirawuta	1	–	–
Lalolae	–	–	–
Mowewe	–	–	–
Tinondo	–	–	–
Uluwoi	–	–	–
Ueesi	–	–	–
Kolaka Timur	2	1	1

Catatan/Note: ¹ Desa pada tabel ini termasuk Unit Permukiman Transmigrasi (UPT) yang masih dibina oleh kementerian terkait dan nagari di Provinsi Sumatera Barat/Villages in this table include Transmigration Settlement Unit which is still fostered by the relevant ministries and the nagari in the Province of Sumatera Barat

Sumber/Source: BPS, Pendataan Potensi Desa (Podes)/BPS-Statistics Indonesia, Village Potential Data Collecting

Lanjutan Tabel/*Continued Table 4.2.1*

Kecamatan Subdistrict	Puskesmas Public Health Center		
	2018	2019	2020
(1)	(11)	(12)	(13)
Aere	–	1	1
Lambandia	1	1	1
Poli-Polia	1	1	1
Dangia	1	1	1
Ladongi	1	1	1
Loea	–	1	1
Tirawuta	1	1	1
Lalolae	1	1	1
Mowewe	1	1	1
Tinondo	1	1	1
Uluwoi	1	1	1
Ueesi	–	1	1
Kolaka Timur	9	12	12

Catatan/*Note*: ¹ Desa pada tabel ini termasuk Unit Permukiman Transmigrasi (UPT) yang masih dibina oleh kementerian terkait dan nagari di Provinsi Sumatera Barat/*Villages in this table include Transmigration Settlement Unit which is still fostered by the relevant ministries and the nagari in the Province of Sumatera Barat*

Sumber/*Source*: BPS, Pendataan Potensi Desa (Podes)/*BPS-Statistics Indonesia, Village Potential Data Collecting*

Lanjutan Tabel/Continued Table 4.2.1

Kecamatan Subdistrict	Puskesmas Pembantu Subsidiary of Public Health Center		
	2018	2019	2020
(1)	(14)	(15)	(16)
Aere	–	–	–
Lambandia	3	4	4
Poli-Polia	–	–	–
Dangia	1	1	1
Ladongi	1	2	2
Loea	5	1	1
Tirawuta	2	2	2
Lalolae	2	–	–
Mowewe	3	3	2
Tinondo	2	3	3
Uluwoi	5	4	4
Ueesi	3	3	4
Kolaka Timur	27	23	23

Catatan/Note: ¹ Desa pada tabel ini termasuk Unit Permukiman Transmigrasi (UPT) yang masih dibina oleh kementerian terkait dan nagari di Provinsi Sumatera Barat/Villages in this table include Transmigration Settlement Unit which is still fostered by the relevant ministries and the nagari in the Province of Sumatera Barat

Sumber/Source: BPS, Pendataan Potensi Desa (Podes)/BPS-Statistics Indonesia, Village Potential Data Collecting

Lanjutan Tabel/*Continued Table 4.2.1*

Kecamatan <i>Subdistrict</i>	Apotek <i>Pharmacy</i>		
	2018	2019	2020
(1)	(17)	(18)	(19)
Aere	–	–	–
Lambandia	1	1	1
Poli-Polia	–	1	1
Dangia	–	–	–
Ladongi	4	3	3
Loea	–	1	1
Tirawuta	2	1	2
Lalolae	–	–	–
Mowewe	1	–	–
Tinondo	–	–	–
Uluwoi	–	–	–
Ueesi	–	–	–
Kolaka Timur	8	7	8

Catatan/*Note*: ¹Desa pada tabel ini termasuk Unit Permukiman Transmigrasi (UPT) yang masih dibina oleh kementerian terkait dan nagari di Provinsi Sumatera Barat/*Villages in this table include Transmigration Settlement Unit which is still fostered by the relevant ministries and the nagari in the Province of Sumatera Barat*

Sumber/*Source*: BPS, Pendataan Potensi Desa (Podes)/*BPS-Statistics Indonesia, Village Potential Data Collecting*

Tabel 4.2.2 Jumlah Tenaga Kesehatan Menurut Kecamatan di Kabupaten Kolaka Timur, 2020
Jumlah Tenaga Kesehatan Menurut Kecamatan di Kabupaten Kolaka Timur, 2020

Kecamatan Subdistrict	Dokter Doctor	Perawat Nursery	Bidan Midwifey	Farmasi Pharmation	Ahli Gizi Nutrionist
(1)	(2)	(3)	(4)	(5)	(6)
Aere	1	7	15	1	-
Lambandia	2	16	22	1	1
Poli-Polia	1	7	17	1	-
Dangia	1	4	16	-	-
Ladongi	1	15	18	-	-
Loea	2	15	13	2	1
Tirawuta	3	22	21	3	3
Lalolae	1	7	11	-	1
Mowewe	1	11	17	1	2
Tinondo	1	9	8	1	-
Uluiwoi	2	8	11	1	2
Ueesi	-	8	8	1	2
Kolaka Timur	16	129	177	12	12

Catatan/Note: 1. Tenaga kesehatan terdiri dari dokter dan bidan/Paramedics consist of doctor and midwife
 2. Non tenaga kesehatan contohnya dukun/Non-Paramedics for example is dukun

Sumber/Source: Dinas Kesehatan Kab. Kolaka Timur/Service of Health of Kolaka Timur Regency

**Tabel
Table****4.2.3****Banyaknya Kelahiran Menurut Penolong Kelahiran di Kabupaten Kolaka Timur, 2015-2020**
Number of Birth by Birth Attendants in Kolaka Timur Regency, 2015-2020

Tahun Years	Tenaga Kesehatan Paramedics	Non Tenaga Kesehatan Non-Paramedics	Jumlah Total
(1)	(2)	(3)	(4)
2015	1 704	31	1 735
2016	2 023	39	2 062
2017	2 200	46	2 246
2018	2 114	22	2 136
2019	2 057	14	2 071
2020	2 188	42	2 230

Catatan/Note: 1. Tenaga kesehatan terdiri dari dokter dan bidan/*Paramedics consist of doctor and midwife*
 2. Non tenaga kesehatan contohnya dukun/*Non-Paramedics for example is dukun*

Sumber/Source: Dinas Kesehatan Kab. Kolaka Timur/*Service of Health of Kolaka Timur Regency*

Tabel 4.2.4 **Jumlah Bayi Lahir, Bayi Berat Badan Lahir Rendah (BBLR) dan Bergizi Buruk di Kabupaten Kolaka Timur, 2015-2020**
Table **Number of Childbirth, Low Bodymass Childbirth and Malnutritions, 2015-2020**

Tahun Years	Bayi Lahir Childbirth	BBLR Low Bodymass Childbirth	Gizi Buruk Malnutritions
(1)	(2)	(3)	(4)
2015	1 709	12	-
2016	1 959	41	1
2017	2 162	54	1
2018	2 020	33	-
2019	1 986	35	5
2020	2 051	72	9

Sumber/Source: Dinas Kesehatan Kab. Kolaka Timur/Service of Health of Kolaka Timur Regency

Tabel
Table 4.2.5

Jumlah Ibu Hamil, Melakukan Kunjungan K1, Melakukan Kunjungan K4, Kurang Energi Kronis (KEK), dan Mendapat Tablet Zat Besi (Fe) di Kabupaten Kolaka Timur, 2015-2020

Number of Pregnant Women, Those with One Visit and four Visits of Antenatal Care, Chronic Energy Deficiency (CED), and Receiving Iron Supplement in Kolaka Timur Regency, 2015-2020

Tahun Years	Jumlah Ibu Hamil Number of Pregnant Woman	Melakukan Kunjungan K1 Those with One Visit of Antenatal Care	Melakukan Kunjungan K4 Those with Four Visits of Antenata Care
(1)	(2)	(3)	(4)
2015	8 232	1 903	1 450
2016	2 452	2 314	1 829
2017	4 190	2 527	2 026
2018	3 042	2 323	1 976
2019	2 392	2 313	1 921
2020	2 391	2 445	1 606

Sumber/Source: Dinas Kesehatan Kab. Kolaka Timur/Service of Health of Kolaka Timur Regency

Lanjutan Tabel/*Continued Table 4.2.5*

Tahun Years	Kurang Energi Kronis (KEK) Chronic Energy Deficiency (CED)	Mendapat Tablet Zat Besi (Fe) Receiving Iron Supplement
(1)	(5)	(6)
2015	111	1 722
2016	142	1 797
2017	246	1 763
2018	269	1 745
2019	414	1 770
2020	413	1 518

Sumber/*Source*: Dinas Kesehatan Kab. Kolaka Timur/*Service of Health of Kolaka Timur Regency*

Tabel
Table 4.2.6**Jumlah Klinik Keluarga Berencana (KKB) dan Pos Pelayanan Keluarga Berencana Desa (PPKBD) Menurut Kecamatan di Kabupaten Kolaka Timur, 2020**
Number of Family Planning Clinics and Post of Village Family Planning Services by District in Kolaka Timur Regency, 2020

Kecamatan Subdistrict	Klinik Keluarga Berencana Family Planning Clinics	Pos Pelayanan Keluarga Post of Village Family Planning Services
(1)	(2)	(3)
Aere	1	-
Lambandia	1	-
Poli-Polia	1	-
Dangja	1	-
Ladongi	2	-
Loea	1	-
Tirawuta	2	-
Lalolae	1	-
Mowewe	1	-
Tinondo	1	-
Uluiwoi	1	-
Ueesi	1	-
Kolaka Timur	14	0

Sumber/Source: DPPKB Kab. Kolaka Timur/DPPKB of Kolaka Timur Regency

Tabel 4.2.7 Jumlah Pasangan Usia Subur (PUS), Target, dan Realisasi Akseptor KB Baru Menurut Kecamatan di Kabupaten Kolaka Timur, 2020
Number of Reproductive Age Couples, Target, and Realization of KB New Acceptor by Subdistrict in Kolaka Timur Regency, 2020

Kecamatan Subdistrict	Pasangan Usia Subur Reproductive Age Couples	Target Target	Akseptor KB Baru KB New Acceptor	
			Realisasi Realization	Persentase Percentage
(1)	(2)	(3)	(4)	(5)
Aere	2 429	477	385	80,71%
Lambandia	4 245	958	980	102,30%
Poli-Polia	1 812	249	310	124,50%
Dangia	2 152	218	230	105,50%
Ladongi	3 257	422	494	117,06%
Loea	1 682	70	138	197,14%
Tirawuta	3 613	649	660	101,69%
Lalolae	982	119	229	192,44%
Mowewe	1 533	213	247	115,96%
Tinondo	1 659	289	194	67,13%
Uluiwoi	1 484	174	169	97,13%
Ueesi	1263	167	147	88,02%
Kolaka Timur	26 111	4 005	4 183	104,44%

Sumber/Source: DPPKB Kab. Kolaka Timur/DPPKB of Kolaka Timur Regency

Tabel
Table 4.2.8

Jumlah Pasangan Usia Subur (PUS) dan Peserta KB Aktif Menurut Jenis Kontrasepsi dan Kecamatan di Kabupaten Kolaka Timur, 2020
Number of Reproductive Age Couples and Active Family Planning Participants by Contraception Type and Subdistrict in Kolaka Timur Regency, 2020

Kecamatan Subdistrict	Pasangan Usia Subur Reproductive Age Couples	Peserta KB Aktif Active Family Planning Participants		
		IUD	MOW	MOP
(1)	(2)	(3)	(4)	(5)
Aere	2 429	1	5	-
Lambangia	4 245	7	39	1
Poli-Polia	1 812	25	62	1
Dangia	2 152	8	10	2
Ladongi	3 257	198	102	14
Loea	1 682	82	47	39
Tirawuta	3 613	31	44	15
Lalolae	982	5	3	5
Mowewe	1 533	8	47	122
Tinondo	1 659	17	2	12
Uluiwoi	1 484	5	2	5
Ueesi	1 263	5	2	5
Kolaka Timur	26 111	392	365	221

Sumber/Source: DPPKB Kab. Kolaka Timur/DPPKB of Kolaka Timur Regency

Lanjutan Tabel/Continued Table 4.2.8

Kecamatan Subdistrict	Peserta KB Aktif Active Family Planning Participants				Jumlah Total
	Kondom Condom	Implan Implant	Suntikan Injection	Pil Pil	
(1)	(6)	(7)	(8)	(9)	(10)
Aere	31	60	856	603	1 556
Lambandia	23	442	1 293	951	2 756
Poli-Polia	24	179	547	523	1 361
Dangia	48	159	900	700	1 827
Ladongi	26	828	1 086	533	2 787
Loea	6	222	578	514	1 488
Tirawuta	21	265	1 232	998	2 606
Lalolae	20	196	301	302	832
Mowewe	-	214	480	271	1 142
Tinondo	9	206	672	372	1 290
Uluiwoi	5	221	601	362	1 201
Ueesi	5	221	529	336	1 103
Kolaka Timur	218	3 213	9 075	6 465	19 949

Sumber/Source: DPPKB Kab. Kolaka Timur/DPPKB of Kolaka Timur Regency

Tabel
Table 4.2.9

Jumlah Pencapaian Peserta KB Jalur Pemerintah dan Swasta Menurut Jenis Kontrasepsi dan Kecamatan di Kabupaten Kolaka Timur, 2020
Achieved Number of Family Planning New Participants KB of Private and Government Path by Type of Contraception and Subdistrict in Kolaka Timur Regency, 2020

Kecamatan Subdistrict	PPM KB	Jenis Kontrasepsi Type of Contraception			
		IUD	MOW	MOP	Kondom
(1)	(2)	(3)	(4)	(5)	(6)
Aere	477	-	-	-	21
Lambangia	958	2	1	-	15
Poli-Polia	249	2	-	-	12
Dangia	218	3	-	-	8
Ladongi	422	8	1	-	10
Loea	70	1	-	-	-
Tirawuta	649	5	-	-	17
Lalolae	119	-	1	-	15
Mowewe	213	-	-	-	3
Tinondo	289	-	1	1	7
Uluwoi	174	-	-	-	7
Ueesi	167	-	-	-	9
Kolaka Timur	4 005	21	4	1	124

Sumber/Source: DPPKB Kab. Kolaka Timur/DPPKB of Kolaka Timur Regency

Lanjutan Tabel/*Continued Table 4.2.9*

Kecamatan <i>Subdistrict</i>	Jenis Kontrasepsi <i>Type of Contraception</i>			Total PB
	Implan <i>Implant</i>	Suntikan <i>Injection</i>	Pil <i>Pil</i>	
(1)	(7)	(8)	(9)	(10)
Aere	6	162	196	385
Lambandia	117	393	452	980
Poli-Polia	41	132	123	310
Dangia	25	92	102	230
Ladongi	32	245	198	494
Loea	18	111	8	138
Tirawuta	63	278	297	660
Lalolae	26	80	107	229
Mowewe	43	112	89	247
Tinondo	29	113	43	194
Uluwoi	37	66	59	169
Ueesi	-	68	70	147
Kolaka Timur	437	1 852	1 744	4 183

Sumber/*Source*: DPPKB Kab. Kolaka Timur/*DPPKB of Kolaka Timur Regency*

Tabel
Table**4.2.10**

Alasan Pasangan Usia Subur Bukan Peserta KB Menurut Kecamatan di Kabupaten Kolaka Timur, 2020
Excuses of Reproductive Age Couple for Not Being Family Planning Participant by Subdistrict in Kolaka Timur Regency, 2020

Kecamatan Subdistrict	Hamil Pregnant	Ingin Anak Segera Want Child Soon	Ingin Anak Tunda Want Child Later	Tidak Ingin Anak Lagi Don't Want More Child
(1)	(2)	(3)	(2)	(3)
Aere	44	251	486	92
Lambandia	83	454	398	554
Poli-Polia	72	156	136	87
Dangia	155	40	50	80
Ladongi	152	130	108	80
Loea	58	28	49	59
Tirawuta	171	184	283	369
Lalolae	36	36	40	38
Mowewe	62	105	213	11
Tinondo	19	80	90	180
Uluwoi	22	80	82	99
Ueesi	19	40	47	54
Kolaka Timur	893	1 584	1 982	1 703

Sumber/Source: DPPKB Kab. Kolaka Timur/DPPKB of Kolaka Timur Regency

Tabel 4.2.11 **Jumlah Tenaga Paramedis Dokter di RSUD Kabupaten Kolaka Timur, 2020**
Table **Number of Paramedical Doctors at RSUD Kolaka Timur Regency, 2020**

Dokter Doctors	Jumlah Dokter Number of Doctors
(1)	(2)
01. Dokter Ahli Bedah/ <i>Surgeon</i>	-
02. Dokter Ahli Kebidanan/ <i>Obstetrician</i>	1
03. Dokter Ahli Mata/ <i>Ophthalmologist</i>	-
04. Dokter Ahli Anak-Anak/ <i>Pediatrician</i>	1
05. Dokter Ahli Penyakit Dalam/ <i>Internal Medicine Specialist</i>	1
06. Dokter Gigi/ <i>Dentist</i>	1
07. Doctor Umum/ <i>Doctor</i>	7
08. Dokter Ahli THT/ <i>ENT Specialist</i>	-
Jumlah/Total	11

Sumber/Source: RSUD Kab. Kolaka Timur/RSUD Kolaka Timur Regency

Tabel 4.2.12 **Data Kegiatan Pelayanan Rawat Inap di RSUD Kabupaten Kolaka Timur, 2020**
Table 4.2.12 **Data of Inpatient Service Activities at RSUD Kolaka Timur Regency, 2020**

Bulan Months	Hari Rawat Tersedia Available Day Care	Jumlah Tempat Tidur Amount of Beds	Pasien Awal Initial Patient	Pasien Masuk Entering Patient	Pasien Keluar Hidup Patient Out Living
(1)	(2)	(3)	(4)	(5)	(6)
Januari/January	31	22	2	106	101
Februari/February	29	22	7	93	95
Maret/March	31	22	5	103	103
April/April	30	22	5	41	43
Mei/Mey	31	22	3	34	35
Juni/June	30	22	2	41	38
Juli/July	31	22	5	47	48
Agustus/August	31	22	4	62	62
September/September	30	22	4	49	51
Oktober/October	31	22	2	44	46
November/November	30	22	-	58	53
Desember/December	31	22	5	77	74
Jumlah/Total					

Sumber/Source: RSUD Kab. Kolaka Timur/RSUD Kolaka Timur Regency

Lanjutan Tabel/Continued Table 4.2.12

Bulan Months	Pasien Keluar Mati Patient Out Died		Pasien Dipindahkan Patient Moved	Jumlah Hari Rawat Amount of Day Care	Lama Dirawat Length of Treatment	Sisa Rawat Remaining Patient
	<48 jam <48 hours	>=48 jam >=48 hours				
(1)	(7)	(8)	(9)	(10)	(11)	(12)
Januari/January	1	-	-	238	229	7
Februari/February	-	-	-	224	227	5
Maret/March	-	-	-	246	252	5
April/April	-	-	-	75	73	3
Mei/Mey	-	-	-	74	77	2
Juni/June	-	-	-	103	90	5
Juli/July	-	1	-	128	135	4
Agustus/August	1	-	-	136	141	4
September/ September	-	-	-	125	126	2
Oktober/October	-	-	-	100	104	-
November/November	-	-	-	130	118	5
Desember/December	1	1	-	162	154	8
Jumlah/Total	3	2	0	1 741	1 726	50

Sumber/Source: RSUD Kab. Kolaka Timur/RSUD Kolaka Timur Regency

Tabel 4.2.13 Data Kegiatan Pelayanan Rawat Jalan di RSUD Kabupaten Kolaka Timur, 2020
Data of Outpatient Service Activities at RSUD Kolaka Timur Regency, 2020

Bulan Months	Kunjungan Baru New Visit	Kunjungan Lama Old Visit	Rata-rata Kunjungan per Hari Daily Average Visits	Hari Buka Open Day
(1)	(2)	(3)	(5)	(6)
Januari/January	218	276	16	31
Februari/February	200	304	17	29
Maret/March	262	323	19	31
April/April	252	276	18	30
Mei/Mey	94	264	11	31
Juni/June	158	359	17	30
Juli/July	468	662	36	31
Agustus/August	183	374	18	31
September/September	146	360	17	30
Oktober/October	132	272	13	31
November/November	528	363	30	30
Desember/December	167	394	18	31
Jumlah/Total	2 808	4 227	230	366

Sumber/Source: RSUD Kab. Kolaka Timur/RSUD Kolaka Timur Regency

4.3 AGAMA DAN SOSIAL LAINNYA RELIGION AND OTHER SOCIAL AFFAIRS

Tabel 4.3.1 **Jumlah Penduduk Menurut Kecamatan dan Agama yang**
Table **Dianut di Kabupaten Kolaka Timur, 2020**
Population by Subdistrict and Religion in Kolaka Timur
Regency, 2020

Kecamatan Subdistrict	Islam	Protestan Protestant	Katolik Catholic	Hindu	Budha Buddha	Lainnya Others
(1)	(2)	(3)	(4)	(5)	(6)	(7)
Aere	8 242	459	116	1	-	-
Lambandia	20 030	18	1	65	-	-
Poli-Polia	9 577	282	45	1 311	22	-
Dangia	8 409	20	11	479	32	-
Ladongi	15 141	466	201	2 747	45	-
Loea	5 385	28	100	1 969	19	-
Tirawuta	15 938	594	42	1 246	5	-
Lalolae	4 522	142	-	1	-	-
Mowewe	8 400	340	2	1	-	-
Tinondo	8 673	367	47	-	-	-
Uluwoi	4 912	74	-	1	-	-
Ueesi	4 136	3	-	56	-	-
Kolaka Timur	113 365	2 793	565	7 877	123	-

Sumber/Source: Dinas Kependudukan dan Catatan Sipil Kabupaten Kolaka Timur

Tabel 4.3.2 Jumlah Tempat Peribadatan Menurut Kecamatan di Kabupaten Kolaka Timur, 2020
Number of Places of Worship by Subdistrict and Religion in Kolaka Timur Regency, 2020

Kecamatan Subdistrict	Masjid Mosque	Mushola Pray Room	Gereja Church	Pura Temple	Vihara
(1)	(2)	(3)	(4)	(5)	(6)
Aere	25	9	5	-	-
Lambandia	39	7	-	1	-
Poli-Polia	19	3	1	11	-
Dangia	18	1	-	1	-
Ladongi	21	12	4	4	-
Loea	7	3	-	4	-
Tirawuta	28	5	6	6	-
Lalolae	7	1	1	2	-
Mowewe	24	6	2	-	-
Tinondo	24	5	3	-	-
Uluwoi	10	-	1	-	-
Ueesi	12	1	-	-	-
Kolaka Timur	234	53	23	29	0

Catatan/Note: Gereja terdiri dari gereja protestan dan gereja katolik, data yang tersedia tidak bisa dipisahkan/ Church consist of protestan church and catholic church, data cannot divided

Sumber/Source: Desa/Kelurahan/ Village/Kelurahan

Tabel 4.3.3 Banyaknya Ulama/Mubaligh, Rohaniawan Menurut Kecamatan di Kabupaten Kolaka Timur, 2020
Table **4.3.3** **Number of Ulama/Mubaligh, Spiritual Leader by Subdistrict in Kolaka Timur Regency, 2020**

Kecamatan Subdistrict	Ulama/Mubaligh Ulama/Mubaligh	Rohaniawan Agama Spiritual Leader		
		Kristen Christian	Hindu Hindu	Budha Buddha
(1)	(2)	(3)	(4)	(5)
Aere	25	4	-	-
Lambangia	42	-	1	-
Poli-Polia	22	1	11	-
Dangia	18	-	1	-
Ladongi	25	3	4	-
Loea	7	-	4	-
Tirawuta	31	3	6	-
Lalolae	7	1	2	-
Mowewe	26	2	-	-
Tinondo	24	3	-	-
Uluwoi	10	1	-	-
Ueesi	12	-	-	-
Kolaka Timur	249	18	29	0

Sumber/Source: Kantor Kementerian Agama Kabupaten Kolaka Timur/ Ministry of Religion Office of Kolaka Timur Regency

Tabel
Table 4.3.4

Jumlah Jamaah Haji yang Berangkat ke Tanah Suci Mekah Menurut Jenis Kelamin dan Kecamatan di Kabupaten Kolaka Timur, 2019-2020
Number of Hajj Pilgrims Departing to the Holy Land of Mecca According to Sex and Subdistrict in Kolaka Timur Regency, 2019-2020

Kecamatan Subdistrict	2019		2020	
	Laki-laki Male	Perempuan Female	Laki-laki Male	Perempuan Female
(1)	(2)	(3)	(4)	(5)
Aere	6	9	10	4
Lambandia	14	24	15	24
Poli-Polia	1	5	3	3
Dangia	4	2	4	3
Ladongi	8	9	10	14
Loea	7	10	8	10
Tirawuta	5	5	4	7
Lalolae	-	1	4	1
Mowewe	3	2	6	9
Tinondo	4	5	2	3
Uluiwoi	-	-	-	-
Ueesi	-	2	-	-
Kolaka Timur	52	74	66	78

Sumber/Source: Kantor Kementerian Agama Kabupaten Kolaka Timur/ Ministry of Religion Office of Kolaka Timur Regency

Tabel 4.3.5 **Jumlah Pernikahan, Cerai Gugat dan Cerai Talak Menurut Kecamatan di Kabupaten Kolaka Timur, 2020**
Table **Number of Marriage and Divorce by Subdistrict in Kolaka Timur, 2020**

Kecamatan Subdistrict	Pernikahan ¹ Marriage ¹	Cerai Gugat ² Divorce ²	Cerai Talak ² Divorce ²
(1)	(2)	(3)	(4)
Aere	40
Lambandia	116
Poli-Polia	58
Dangia	53
Ladongi	74
Loea	33
Tirawuta	120
Lalolae	26
Mowewe	68
Tinondo	48
Uluiwoi	40
Ueesi	8
Kolaka Timur	684

Catatan/Notes: ²... (Data tidak tersedia/Data is not available)

Sumber/Source: ¹Kantor Kementerian Agama Kab. Kolaka Timur/Ministry of Religion Office of Kolaka Timur Regency

²Pengadilan Agama Wilayah Kolaka/ Religious Court of Kolaka Regency

Tabel
Table

4.3.6

Jumlah Desa¹/Kelurahan yang Mengalami Bencana Alam² Menurut Kecamatan di Kabupaten Kolaka Timur, 2018-2020**Number of Villages¹ that Had Natural Disaster² by Subdistrict in Kolaka Timur Regency, 2018-2020**

Kecamatan Subdistrict	Banjir/Flood		
	2018	2019	2020
(1)	(2)	(3)	(4)
Aere	2	–	–
Lambandia	–	2	6
Poli-Polia	1	2	3
Dangia	6	6	10
Ladongi	1	3	8
Loea	4	–	2
Tirawuta	2	3	4
Lalolae	–	2	–
Mowewe	2	7	–
Tinondo	2	–	–
Uluwui	3	3	2
Ueesi	1	5	8
Kolaka Timur	24	33	43

Catatan/Note: ¹ Desa pada tabel ini termasuk Unit Permukiman Transmigrasi (UPT) yang masih dibina oleh kementerian terkait dan nagari di Provinsi Sumatera Barat/Villages in this table are included in Transmigration Settlement Unit which is still fostered by the relevant ministries and the nagari in the Province of Sumatera Barat

² Terjadi dalam tiga tahun terakhir sampai dengan saat pencacahan/Occured during the last three years by the time of enumeration

Sumber/Source: BPS, Pendataan Potensi Desa (Podes)/BPS-Statistics Indonesia, Village Potential Data Collecting

Lanjutan Tabel/Continued Table 4.3.6

Kecamatan Subdistrict	Gempa Bumi/Earthquake		
	2011	2014	2018
(1)	(5)	(6)	(7)
Aere	-	-	-
Lambandia	-	-	-
Poli-Polia	-	-	-
Dangia	-	-	-
Ladongi	-	-	-
Loea	-	-	-
Tirawuta	-	-	-
Lalolae	-	-	-
Mowewe	-	-	-
Tinondo	-	-	-
Uluwoi	-	-	-
Ueesi	-	-	-
Kolaka Timur	-	-	-

Catatan/Note: ¹ Desa pada tabel ini termasuk Unit Permukiman Transmigrasi (UPT) yang masih dibina oleh kementerian terkait dan nagari di Provinsi Sumatera Barat/Villages in this table are included in Transmigration Settlement Unit which is still fostered by the relevant ministries and the nagari in the Province of Sumatera Barat

² Terjadi dalam tiga tahun terakhir sampai dengan saat pencacahan/Occured during the last three years by the time of enumeration

Sumber/Source: BPS, Pendataan Potensi Desa (Podes)/BPS-Statistics Indonesia, Village Potential Data Collecting

Lanjutan Tabel/*Continued Table 4.3.6*

Kecamatan Subdistrict	Tanah Longsor/Landslide		
	2011	2014	2018
(1)	(8)	(9)	(10)
Aere	–	–	–
Lambandia	–	–	–
Poli-Polia	–	1	–
Dangia	–	–	–
Ladongi	–	–	–
Loea	1	1	–
Tirawuta	–	1	–
Lalolae	–	1	–
Mowewe	–	1	–
Tinondo	–	–	–
Uluwoi	–	–	–
Ueesi	–	2	2
Kolaka Timur	1	7	2

Catatan/Note: ¹ Desa pada tabel ini termasuk Unit Permukiman Transmigrasi (UPT) yang masih dibina oleh kementerian terkait dan nagari di Provinsi Sumatera Barat/*Villages in this table are included in Transmigration Settlement Unit which is still fostered by the relevant ministries and the nagari in the Province of Sumatera Barat*

² Terjadi dalam tiga tahun terakhir sampai dengan saat pencacahan/*Occured during the last three years by the time of enumeration*

Sumber/Source: BPS, Pendataan Potensi Desa (Podes)/BPS-Statistics Indonesia, Village Potential Data Collecting

Tabel 4.3.7 **Garis Kemiskinan dan Penduduk Miskin di Kabupaten Kolaka Timur, 2016-2020**
Table **Poverty Line and Number of Poor People in Kolaka Timur Regency, 2016-2020**

Jenis Kejahatan <i>Crime Type</i>	Garis Kemiskinan <i>Poverty Line</i> (Rupiah/Kapita/Bulan) (<i>Rupiahs/Capita/Month</i>)	Penduduk Miskin <i>Number of Poor People</i>	
		Jumlah <i>Total</i>	Persentase <i>Percentage</i>
(1)	(2)	(3)	(4)
2016	314 387	28 520	15.71
2017	323 956	28 860	15.64
2018	345 216	25 969	13.82
2019	369 870	26 294	13.71
2020	405 341	26 380	13.47

Sumber/Source: BPS, Survei Sosial Ekonomi Nasional (Susenas) Maret 2019/ BPS-Statistics, National Socioeconomic Survey, March 2019

Tabel 4.3.8 Jumlah Keluarga Menurut Tingkat Kesejahteraan dan Kecamatan di Kabupaten Kolaka Timur, 2020
Number of Families by Welfare Lever and Subdistrict in Kolaka Timur Regency, 2020

Kecamatan Subdistrict	Pra Sejahtera (Pra KS)	Sejahtera I (KS-I)	Sejahtera II (KS-II)	Sejahtera III (KS-III)	Sejahtera III Plus (KS-III Plus)
(1)	(2)	(3)	(4)	(5)	(6)
Aere	282	1 499	960	205	-
Lambandia	-	3 726	-	-	-
Poli-Polia	241	1 097	1 356	364	44
Dangia	248	800	1 010	600	4
Ladongi	-	974	1 962	1 463	190
Loea	-	1 620	-	-	-
Tirawuta	105	2 510	992	6	-
Lalolae	-	959	-	-	-
Mowewe	1 098	612	342	99	33
Tinondo	220	750	580	670	2
Uluwoi	-	1 298	-	-	-
Ueesi
Kolaka Timur	2 194	15 845	7 202	3 407	273

Catatan/Note: Kecamatan Ueesi data tidak tersedia

Sumber/Source: DPPKB Kab. Kolaka Timur/DPPKB of Kolaka Timur Regency

Tabel 4.3.9 **Jumlah Penerima Kartu Indonesia Sehat (KIS) dan Program keluarga Harapan (PKH) Menurut Kecamatan di Kabupaten Kolaka Timur, 2020**
Number of Received KIS and PKH by Subdistrict in Kolaka Timur Regency, 2020

Kecamatan Subdistrict	Penerima KIS (Jiwa) KIS Received (Person)	Penerima PKH (KK) PKH Received (KK)
(1)	(2)	(3)
Aere	3 102	407
Lambandia	3 222	686
Poli-Polia	3 303	403
Dangia	3 203	397
Ladongi	6 490	963
Loea	3 552	595
Tirawuta	9 578	1 029
Lalolae	2 255	325
Mowewe	4 298	505
Tinondo	4 483	685
Uluivoi	4 076	465
Ueesi	1 565	331
Kolaka Timur	49 127	6 791

Sumber/Source: Dinas Sosial Kab. Kolaka Timur/Social Service of Kolaka Timur Regency

Tabel 4.3.10 Jumlah Pekerja Sosial dan Penyandang Disabilitas Menurut Kecamatan di Kabupaten Kolaka Timur, 2020
Number of Social Workers and People with Disability by Subdistrict in Kolaka Timur Regency, 2020

Kecamatan Subdistrict	Pekerja Sosial Masyarakat Community Social Workers	Jenis Penyandang Cacat Type of Disability			
		Tuna Mental Mental Disability	Tuna Netra Blind	Tuna Rungu Deaf	Tuna Daksa Disabled
(1)	(2)	(3)	(4)	(5)	(6)
Aere	2	17	-	3	9
Lambandia	16	15	15	16	50
Poli-Polia	2	20	2	-	4
Dangia	1	9	5	10	15
Ladongi	2	20	7	12	22
Loea	1	3	2	-	2
Tirawuta	17	35	12	7	16
Lalolae	2	3	2	-	14
Mowewe	4	1	1	-	8
Tinondo	1	5	-	-	15
Uluwui	1	2	21	10	14
Ueesi	1	3	3	-	3
Kolaka Timur	50	133	70	58	172

Sumber/Source: Dinas Sosial Kab. Kolaka Timur/Social Service of Kolaka Timur Regency

Tabel 4.3.11 Banyaknya Kelompok Kepemudaan, Perkumpulan Olahraga, dan Fasilitas Olahraga Menurut Kecamatan di Kabupaten Kolaka Timur, 2020
Number of Youth Groups, Sport Clubs, and Sport Facilities by Subdistrict in Kolaka Timur Regency, 2020

Kecamatan Subdistrict	Kelompok Kepemudaan Youth Group	Perkumpulan Olahraga Sport Club	Falitas Bermain Olahraga Sport Facility
(1)	(2)	(3)	(4)
Aere	11	-	13
Lambandia	15	-	73
Poli-Polia	12	-	32
Dangia	12	-	29
Ladongi	10	-	39
Loea	9	-	33
Tirawuta	15	-	36
Lalolae	5	-	16
Mowewe	10	-	36
Tinondo	12	-	24
Uluwoi	10	-	35
Ueesi	11	-	31
Kolaka Timur	132	-	397

Sumber/Source: Dinas Pendidikan, Kepemudaan dan Olahraga Kab. Kolaka Timur/ *Departement of Education, Youth and Sports of Kolaka Timur Regency*

Tabel 4.3.12 **Jumlah Karang Taruna dan Anggotanya Menurut Kecamatan di Kabupaten Kolaka Timur, 2020**
Table **Number of Karang Taruna and the Members by Subdistrict in Kolaka Timur Regency, 2020**

Kecamatan Subdistrict	Jumlah Karang Taruna Number of Karang Taruna	Jumlah Anggota Amount of Members
(1)	(2)	(3)
Aere	11	...
Lambandia	15	...
Poli-Polia	12	...
Dangia	12	...
Ladongi	10	...
Loea	9	...
Tirawuta	16	...
Lalolae	5	...
Mowewe	10	...
Tinondo	12	...
Uluwoi	10	...
Ueesi	11	...
Kolaka Timur	133	...

Catatan/Note: Data jumlah anggota tidak tersedia/Total member data is not available

Sumber/Source: Dinas Sosial Kab. Kolaka Timur/Social Service of Kolaka Timur Regency

Tabel 4.3.13 **Banyaknya Fasilitas Olahraga Menurut Jenis Olahraga dan Kecamatan di Kabupaten Kolaka Timur, 2020**
Table 4.3.13 **Number of Sport Facilities by Type of Sport Facilities by Type of Sports and Subdistrict in Kolaka Timur Regency, 2020**

Kecamatan Subdistrict	Sepak Bola Football	Bulu Tangkis Badminton	Bola Voli Volleyball
(1)	(2)	(3)	(4)
Aere	5	3	6
Lambandia	25	11	31
Poli-Polia	10	5	14
Dangia	12	8	9
Ladongi	7	10	15
Loea	8	7	14
Tirawuta	10	11	15
Lalolae	8	7	14
Mowewe	8	7	17
Tinondo	7	2	13
Uluiwoi	9	2	20
Ueesi	10	2	18
Kolaka Timur	119	75	186

Sumber/Source: Dinas Pendidikan, Kepemudaan dan Olahraga Kab. Kolaka Timur/ *Departement of Education, Youth and Sports of Kolaka Timur Regency*

Lanjutan Tabel/*Continued Table* 4.3.13

Kecamatan <i>Subdistrict</i>	Bola Basket <i>Basketball</i>	Tenis Lapangan <i>Tennis</i>	Takraw <i>Takraw</i>
(1)	(5)	(6)	(7)
Aere	1	-	1
Lambandia	5	-	5
Poli-Polia	1	-	3
Dangia	1	-	6
Ladongi	1	-	6
Loea	-	-	5
Tirawuta	2	1	3
Lalolae	-	-	5
Mowewe	1	-	3
Tinondo	1	-	1
Uluwoi	1	-	3
Ueesi	-	-	2
Kolaka Timur	14	1	43

Sumber/*Source*: Dinas Pendidikan, Kepemudaan dan Olahraga Kab. Kolaka Timur/ *Departement of Education, Youth and Sports of Kolaka Timur Regency*

Tabel 4.3.14 **Jumlah Linmas dan Pos Siskamling Menurut Kecamatan di Kabupaten Kolaka Timur, 2020**
Table **Number of Community Protective and Siskamling Post by Subdistrict in Kolaka Timur Regency, 2020**

Kecamatan Subdistrict	Linmas (orang) Community Protective (People)	Pos Siskamling (unit) Siskamling Post (unit)
(1)	(2)	(3)
Aere	55	2
Lambandia	75	2
Poli-Polia	84	3
Dangia	44	2
Ladongi	83	4
Loea	42	2
Tirawuta	95	3
Lalolae	22	3
Mowewe	58	3
Tinondo	56	2
Uluwoi	40	2
Ueesi	35	-
Kolaka Timur	689	28

Sumber/Source: Satuan Polisi Pamong Praja (Satpol PP) Kabupaten Kolaka Timur

Tabel 4.3.15 Jumlah Peristiwa Bencana Alam Tertangani Menurut Jenis Bencana di Kabupaten Kolaka Timur, 2020
Number of Handled Natural Disaster by Type of Disaster in Kolaka Timur Regency, 2020

Jenis Bencana Alam <i>Type of Natural Disaster</i>	Frekuensi <i>Frequency</i>	Korban <i>Victim</i>		Bantuan <i>Served</i>		
		Luka-Luka <i>Injured</i>	Meninggal <i>Dead</i>	Uang (Juta) <i>Money</i>	Beras (Kg) <i>Rice</i>	Barang Lainnya (Paket) <i>Others</i>
(1)	(2)	(3)	(4)	(5)	(6)	(7)
Kebakaran <i>Caughfire</i>	12	-	-	-	-	36
Angin Topan <i>Hurricane</i>	-	-	-	-	-	-
Banjir <i>Flood</i>	6	-	287	-	-	-
Kapal Tenggelam <i>Ship Wreck</i>	-	-	-	-	-	-
Tanah Longsor <i>Landslide</i>	1	-	-	-	-	-
Gempa Bumi <i>Earthquake</i>	-	-	-	-	-	-
Lain-lain <i>Others</i>	1	-	-	-	-	-
Jumlah Total	20	-	287	-	-	36

Sumber/Source:

Badan Nasional Penanggulangan Bencana Daerah Kabupaten Kolaka Timur
Indonesian National Board for Disaster Management of Kolaka Timur Regency

Tabel 4.3.16 **Jumlah Bencana Menurut Jenis Bencana dan Kecamatan di Kabupaten Kolaka Timur, 2020**
Table *Number of Disaster by Type of Disaster and Subdistrict in Kolaka Timur Regency, 2020*

Kecamatan Subdistrict	Kebakaran Caughfire	Angin Topan Hurricane	Banjir Flood
(1)	(2)	(3)	(4)
Aere	1	-	8
Lambandia	2	-	5
Poli-Polia	1	-	-
Dangja	1	-	7
Ladongi	2	-	3
Loea	-	-	4
Tirawuta	-	-	3
Lalolae	-	-	-
Mowewe	2	-	1
Tinondo	3	-	1
Uluwoi	-	-	1
Ueesi	-	-	2
Kolaka Timur	12	-	35

Sumber/Source:

Badan Nasional Penanggulangan Bencana Daerah Kabupaten Kolaka Timur
 Indonesian National Board for Disaster Management of Kolaka Timur Regency

Lanjutan Tabel/*Continued Table* 4.3.16

Kecamatan <i>Subdistrict</i>	Kapal Tenggelam <i>Ship Wreck</i>	Tanah Longsor <i>Landslide</i>	Gempa Bumi <i>Earthquake</i>	Lain-Lain <i>Others</i>
(1)	(5)	(6)	(7)	(8)
Aere	-	-	-	-
Lambandia	-	-	-	-
Poli-Polia	-	-	-	-
Dangia	-	-	-	-
Ladongi	-	-	-	-
Loea	-	-	-	-
Tirawuta	-	-	-	-
Lalolae	-	-	-	-
Mowewe	-	2	-	-
Tinondo	-	-	-	-
Uluwoi	-	-	-	1
Ueesi	-	-	-	-
Kolaka Timur	-	2	-	1

Sumber/*Source:*

Badan Nasional Penanggulangan Bencana Daerah Kabupaten Kolaka Timur
Indonesian National Board for Disaster Management of Kolaka Timur Regency

Tabel 4.3.17 **Jumlah Kerusakan Rumah Akibat Bencana Menurut Kecamatan di Kabupaten Kolaka Timur, 2020**
Table **Number of House Damage Due to Disaster by Subdistrict in Kolaka Timur Regency, 2020**

Kecamatan Subdistrict	Rusak Ringan	Rusak Berat	Roboh
(1)	(2)	(3)	(4)
Aere	-	-	1
Lambandia	50	-	2
Poli-Polia	-	-	1
Dangja	7	-	1
Ladongi	-	-	6
Loea	15	-	-
Tirawuta	-	-	-
Lalolae	-	-	-
Mowewe	-	-	1
Tinondo	-	-	2
Uluiwoi	-	-	-
Ueesi	-	-	-
Kolaka Timur	72	-	14

Sumber/Source:

Badan Nasional Penanggulangan Bencana Daerah Kabupaten Kolaka Timur
 Indonesian National Board for Disaster Management of Kolaka Timur Regency

BAB 5

PERTANIAN, KEHUTANAN, PETERNAKAN DAN PERIKANAN AGRICULTURE, FORESTRY, LIVESTOCK, AND FISHERY

3 Komoditas tanaman sayuran unggulan di Kabupaten Kolaka Timur berdasarkan hasil produksinya tahun 2020



TOMAT

7.626 Kuintal



TERUNG

7.625 Kuintal



CABAI RAWIT

7.457 Kuintal



MANGGA

1.105,8 Ton



DURIAN

1.200,1 Ton



PISANG

5.674,3 Ton

3 Komoditas buah-buahan unggulan di Kabupaten Kolaka Timur berdasarkan hasil produksinya tahun 2020



Kakao adalah komoditas tanaman perkebunan yang paling besar produksinya di Kabupaten Kolaka Timur tahun 2020

PENJELASAN TEKNIS

1. Lahan sawah adalah lahan pertanian yang berpetak-petak dan dibatasi oleh pematang (galangan), saluran untuk menahan/ menyalurkan air, yang biasanya ditanami padi sawah tanpa memandang dari mana diperoleh atau status lahan tersebut. Lahan yang dimaksud termasuk lahan yang terdaftar di Pajak Bumi Bangunan, luran Pembangunan Daerah, lahan bengkok, lahan serobotan, lahan rawa yang ditanami padi dan lahan bekas tanaman tahunan yang telah dijadikan sawah, baik yang ditanami padi, palawija atau tanaman semusim lainnya.
2. Tegal/Kebun adalah lahan pertanian bukan sawah (lahan kering) yang ditanami tanaman semusim atau tahunan dan terpisah dengan halaman sekitar rumah serta penggunaannya tidak berpindah pindah.
3. Ladang/Huma adalah lahan pertanian bukan sawah (lahan kering) yang biasanya ditanami tanaman semusim dan penggunaannya hanya semusim atau dua musim, kemudian akan ditinggalkan bila sudah tidak subur lagi (berpindah-pindah). Kemungkinan lahan ini beberapa tahun kemudian akan dikerjakan kembali jika sudah subur.

TECHNICAL NOTES

1. *Wetland is agricultural land that separated by small dykes to resist water, where the main crop is usually wetland paddy without considering where it is got from or the status of the land. It includes the land that is registered at land income tax office, regional development contribution, 'bengkok' land, illegal ownership, swamps for rice cultivation, and annual crop land mark that has been used as rice field, which are both planted with paddy, secondary crops or the other seasonal crops.*
2. *Dry field/Garden is an dryland (unirrigated land) which is planted with seasonal or annual crops and separately from the yard around the house without shifting*
3. *Unirrigated agricultural field / Shifting cultivation land is dryland (unirrigated land) that usually is cultivated for seasonal crops and utilized only for one or two seasons, then it will be left when it is not fertile (shifting). Maybe, this land will be used again in a few years if it has been fertile.*

- | | |
|---|---|
| <p>4. Lahan yang sementara tidak diusahakan adalah lahan yang biasanya diusahakan tetapi untuk sementara (lebih dari 1 (satu) tahun tetapi kurang dari atau sama dengan 2 (dua) tahun) tidak diusahakan, termasuk lahan sawah yang tidak diusahakan selama lebih dari 2 (dua) tahun.</p> | <p>4. <i>Temporarily unused land is land that is regularly used but temporarily (more than a year but less or equal than two years) is unused, it includes wetland that is not cultivated more than two years.</i></p> |
| <p>5. Data pokok tanaman pangan yang dikumpulkan adalah luas panen dan produktivitas (hasil per hektar). Produksi tanaman pangan merupakan hasil perkalian antara luas panen dengan produktivitas. Pengumpulan data luas panen dilakukan setiap bulan dengan pendekatan area kecamatan di seluruh wilayah Indonesia. Pengumpulan data produktivitas dilakukan melalui pengukuran langsung pada plot ubinan berukuran 2½ m x 2½ m. Pengumpulan data produktivitas dilakukan setiap subround (empat bulanan) pada waktu panen petani.</p> | <p>5. <i>The main food crops data collected consists of harvested area and productivity (yield per hectare). Food crops production is generated by harvested area multiplied by productivity. The harvested area data is collected every month using sub Subdistrict area approach in all sub Subdistrict in Indonesia. The productivity data collection is conducted by a direct measurement in 2½m x 2½m crop cutting plot. The productivity measurement is conducted in every subround (four monthly) at the time when farmers are harvesting their crops.</i></p> |
| <p>6. Data produksi padi dan palawija yang disajikan adalah dalam kualitas: gabah kering giling (padi), pipilan kering (jagung), biji kering (kedelai dan kacang tanah), dan umbi basah (ubi kayu dan ubi jalar).</p> | <p>6. <i>Production of paddy and secondary crops data are presented in the form of: dry unhusked rice (paddy), dry loose maize (maize), dry shells crops (soybeans and peanuts), and fresh roots (cassava and sweet potatoes).</i></p> |
| <p>7. Tanaman sayuran dan buah-buahan semusim
Tanaman sayuran semusim</p> | <p>7. <i>Seasonal vegetable and fruit plants
Seasonal vegetable plants are</i></p> |

adalah tanaman sumber vitamin, garam mineral dan lain-lain yang dikonsumsi dari bagian tanaman yang berupa daun, bunga, buah, dan umbinya, yang berumur kurang dari satu tahun.

Tanaman buah-buahan semusim adalah tanaman sumber vitamin, garam mineral, dan lain-lain yang dikonsumsi dari bagian tanaman yang berupa buah, berumur kurang dari satu tahun, tidak berbentuk pohon/rumpun tetapi menjalar dan berbatang lunak.

plants which are the sources of vitamin, mineral salt, etc, consumed from the part of the plant in the form of leaf, flower, fruit, and root with the age of less than one year.

Seasonal fruit plants are plants which are the sources of vitamin, mineral salt, etc, consumed from the part of the plant in the form of fruits. These plants are creeps with the age of less than one year.

8. Tanaman buah-buahan dan sayuran tahunan

Tanaman buah-buahan tahunan adalah tanaman sumber vitamin, garam mineral, dan lain-lain yang dikonsumsi dari bagian tanaman yang berupa buah dan merupakan tanaman tahunan.

Tanaman sayuran tahunan adalah tanaman sumber vitamin, garam mineral, dan lain-lain yang dikonsumsi dari bagian tanaman yang berupa daun dan atau buah yang berumur lebih dari satu tahun.

8. *Annual fruit and vegetable plants*

Annual fruit plants are plants which are the sources of vitamin, contained mineral salt, etc, consumed from the part of plant in the form of fruit and more than one year of age.

Annual vegetable plants are plants which are the sources of vitamin, contained mineral salt, etc, consumed from the part of the plant in the form of vegetable and more than one year of age.

9. Luas panen tanaman hortikultura adalah luas tanaman sayuran, buah-buahan, biofarmaka, dan tanaman hias yang diambil hasilnya/dipanen pada periode pelaporan.

9. *Harvested area of horticulture is area which vegetable, fruit, medicinal and ornamental plant of crop harvested during the period of report.*

10. Luas panen untuk tanaman sayuran adalah luas tanaman

10. *Harvested area of vegetables is area of entirely plant harvested/*

yang dipanen sekaligus/habis/dibongkar dan luas tanaman yang dipanen berkali-kali (lebih dari satu kali)/belum habis.

Tanaman yang dipanen sekaligus/habis/dibongkar adalah tanaman yang sehabis panen langsung dibongkar/dicabut, terdiri dari bawang merah, bawang putih, bawang daun, kentang, kol/kubis, kembang kol, petersai/sawi, wortel, lobak, dan kacang merah.

Tanaman yang dipanen berkali-kali (lebih dari satu kali)/belum habis adalah tanaman yang pemanenannya lebih dari satu kali dan biasanya dibongkar apabila panen terakhir sudah tidak memadai lagi, terdiri dari: kacang panjang, cabe besar, cabe rawit, jamur, tomat, terung, buncis, ketimun, labu siam, kangkung, bayam, melon, semangka, dan blewah.

demolished and plant harvested several times/undemolished.

Entirely plants harvested/demolished are plants usually harvested once and demolished to be substituted by other plants, consisting of: shallots, garlic, leeks, potato, cabbage, cauli flower, mustard green, carrots, chinese radish, and red kidney beans.

Plants harvested several times/undemolished are plants usually harvested more than once and demolished in the case that the last harvest was economically not profitable. They consist of: yard long beans, chili, small chili, mushroom, tomatoes, egg plant, french beans, cucumber, pumpkin/chajota, swamp cabbage, spinach, melon, watermelon, and blewah.

11. Produksi hortikultura adalah hasil menurut bentuk produk dari setiap tanaman sayuran, buah-buahan, biofarmaka dan tanaman hias yang diambil berdasarkan luas yang dipanen/tanaman yang menghasilkan pada bulan/triwulan laporan.

11. Horticulture production is the standard production quantity form of vegetable, fruit, medicinal and ornamental plant based on harvested area/the number of production plants reported monthly/quarterly.

12. Penghitungan luas tanaman perkebunan besar adalah pada keadaan akhir tahun dan tidak termasuk yang luasnya kurang dari 5 hektar.

12. Planted areas of estates refer to condition at the end of the year, and exclude areas less than 5 hectares.

13. Bentuk produksi perkebunan adalah; karet kering (karet), daun kering (teh dan tembakau), biji kering (kopi dan coklat), kulit kering (kayu manis dan kina), serat kering (rami), bunga kering (cengkeh), refined sugar (tebu dari perkebunan besar), gula mangkok (tebu dari perkebunan rakyat), ekivalen kopra (kopra), biji dan bunga (pala) serta minyak daun (sereh).
 14. Persediaan akhir tahun produksi perkebunan besar bukan merupakan cadangan penyangga (buffer stock).
 15. Pemanfaatan hasil hutan kayu adalah segala bentuk usaha yang memanfaatkan dan mengusahakan hasil hutan kayu dengan tidak merusak lingkungan dan tidak mengurangi fungsi pokok hutan. Kegiatan ini hanya dapat dilaksanakan pada areal hutan yang memiliki potensi untuk dilakukan kegiatan pemanfaatan hasil hutan kayu dan dapat dilaksanakan setelah diperoleh izin usaha.
 16. Produksi hasil hutan utama yang dihasilkan dari hutan adalah kayu bulat. Produksi kayu bulat ini dihasilkan dari hutan alam melalui kegiatan perusahaan Hak Pengusahaan Hutan (HPH/IUPHHK), kegiatan ijin pemanfaatan kayu (IPK) dalam
13. *Production of estates crops are follows: dry rubber (rubber); dry leaves (tea and tobacco); dry beans (coffee and cocoa); dry bark (cassia vera and cinchona); dry fibre (rosella); dry flowers/buds (cloves); refined sugar (sugar cane from estate); cup sugar (sugar cane from smallholders); copra (copra); seeds and buds (nutmeg); and leaf oil (citronella).*
 14. *The production availability of estates at the end of year is not the buffer stock.*
 15. *Commercial utilization of timber as forest product is activities to utilize timber without destructing the environment and undermining the main functions of the forest area. Those activities could only be executed in forest area with high commercial timber value with license.*
 16. *The main product of commercial forest operation is log. The log is harvested from various sources such as natural forest granted to concessionaires (IUPHHK/HPH), land clearing activities (IPK), industrial forest plantation (HTI) and community forest.*

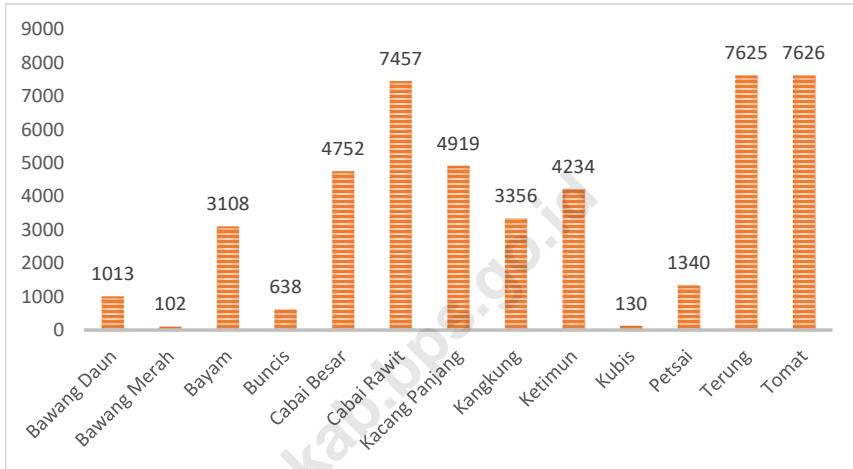
rangka pembukaan wilayah hutan, pembangunan Hutan Tanaman Industri (HTI), serta kegiatan hutan rakyat.

17. Kayu Gergajian merupakan kayu hasil konversi kayu bulat dengan menggunakan mesin gergaji, mempunyai bentuk yang teratur dengan sisi-sisi sejajar dan sudut-sudutnya siku dengan ketebalan tidak lebih dari 6 cm dan kadar air tidak lebih dari 18 persen. Kayu gergajian yang diolah langsung dari kayu bulat, wajib didukung dengan dokumen yang sah.
18. Kayu Lapis adalah panel kayu yang tersusun dari lapisan veneer dibagian luarnya, sedangkan dibagian intinya (core) bisa berupa veneer atau material lain, diikat dengan lem kemudian di-press (ditekan) sedemikian rupa sehingga menjadi panel yang kuat. Termasuk dalam artian ini adalah kayu lapis yang dilapisi lagi dengan material lain.
19. Data populasi ternak bersumber dari Direktorat Jenderal Peternakan dan Kesehatan Hewan Kementerian Pertanian, sedangkan jumlah pematangan ternak merupakan hasil Survei Laporan Pematangan Ternak. Pengumpulan data pematangan ternak dilakukan secara lengkap setiap triwulan di seluruh Rumah Potong Hewan (RPH) dan Tempat
17. *Sawn Timber Constitutes a sawmill product derived from logs as raw material. The product is characterized with regular forms having parallel sides at right angle to each other, thickness not more than 6 cm and moisture content not to exceed 18 percent. Sawn timber produced directly from logs must be certified by a legal document.*
18. *Plywood is wood panel consisting of layers pressed together in between veneers; the core may be veneer or some other material, bound together with glue and pressed tightly together to make a strong panel. Included to this definition is plywood covered with other materials.*
19. *Data of domestic livestock population are obtain from the Directorate General of Livestock and Animal Health Service, while data on the number of animals slaughtered are based on the quarterly survey conducted by BPS. This survey is a complete enumeration on all slaughterhouses and abattoirs.*

Pemotongan.

20. Data statistik perikanan merupakan data sekunder yang bersumber dari Direktorat Jenderal Perikanan Tangkap dan Direktorat Jenderal Budidaya. Statistik perikanan dibedakan atas data Perikanan Tangkap dan Perikanan Budidaya. Perikanan Tangkap diklasifikasikan atas penangkapan ikan di laut dan penangkapan ikan di perairan umum. Perikanan Budidaya diklasifikasikan atas jenis budidaya yaitu budidaya laut, tambak, kolam, karamba, jaring apung, dan sawah.
20. *Fishery Statistics are secondary data obtained from the Directorate General of Capture Fisheries and Directorate General of Aquaculture. Fishery statistics are categorized into capture fisheries and aquaculture. Capture fisheries are further classified into marine capture fisheries and inland open water capture fisheries. Aquaculture are further classified into several types of culture: marine culture, brackish water pond, fresh water pond, cage, floating net, and fish breeding in paddy fields.*
21. Rumah Tangga Perikanan Budidaya adalah rumah tangga yang melakukan kegiatan budidaya ikan/binatang air lainnya/tanaman air dengan tujuan sebagian/seluruh hasilnya untuk dijual.
21. *An aquaculture fishery household is a household conducting activities in culturing fishes/other aquatic animals/aquatic plants, for which the products are wholly or partly to be sold. different types of parameters.*

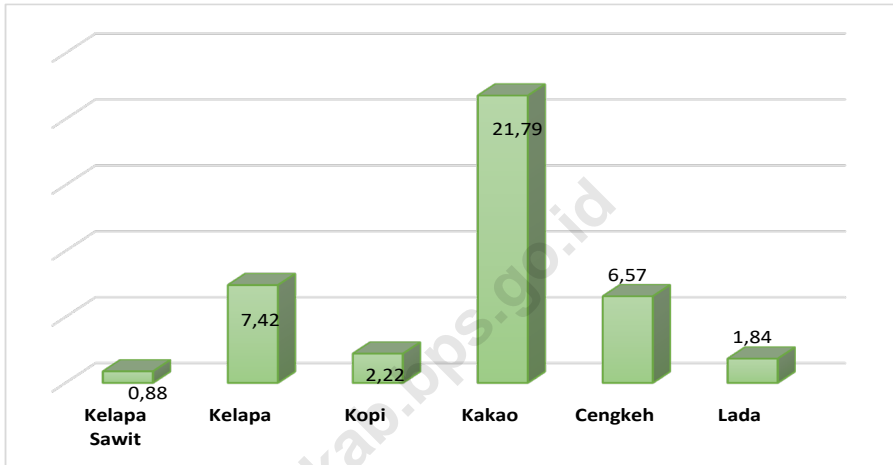
Gambar 5.1 **Produksi Tanaman Hortikultura di Kabupaten Kolaka Timur (kuintal), 2020**
Figures 5.1 **Production of Horticulture in Kolaka Timur Regency (quintal), 2020**



Sumber/Source: BPS, Statistik Pertanian Hortikultura SPH-SBS/BPS-Statistics Indonesia, Agricultural Statistic for Horticulture SPH-SBS

Gambar
Figures

5.2 Produksi Tanaman Perkebunan Menurut Jenis Tanaman di Kabupaten Kolaka Timur (ton), 2020
Production of Estate Crops by Type of Crops in Kolaka Timur Regency (ton), 2020



Sumber/Source: Dinas Perkebunan dan Holtikultura Kabupaten Kolaka Timur

**5.1 HORTIKULTURA
HORTICULTURE**

Tabel 5.1.1 Luas Panen Tanaman Sayuran Menurut Kecamatan dan Jenis Tanaman di Kabupaten Kolaka Timur (ha), 2019 dan 2020
Harvested Area of Vegetables by Subdistrict and Kind of Plant in Kolaka Timur Regency (ha), 2019 and 2020

Kecamatan Subdistrict	Bawang Merah Shallots		Cabai Besar Chili/Big Chili	
	2019	2020	2019	2020
(1)	(2)	(3)	(4)	(5)
Aere	-	2	15	18
Lambandia	-	-	6	3
Poli-Polia	3	-	4	2
Dangia	-	-	3	4
Ladongi	-	-	12	12
Loea	-	1	4	2
Tirawuta	-	1	2	5
Lalolae	2	2	6	12
Mowewe	1	-	9	8
Tinondo	-	3	4	1
Uluiwoi	-	1	-	-
Ueesi	-	-	-	-
Kolaka Timur	6	10	65	67

Sumber/Source: BPS, Statistik Pertanian Hortikultura SPH-SBS/BPS-Statistics Indonesia, Agricultural Statistic for Horticulture SPH-SBS

Lanjutan Tabel/*Continued Table* 5.1.1

Kecamatan Subdistrict	Cabai Rawit Chili/Cayenne Pepper		Kentang Potato	
	2019	2020	2019	2020
(1)	(2)	(3)	(4)	(5)
Aere	18	19	-	-
Lambandia	11	3	-	-
Poli-Polia	10	4	-	-
Dangia	8	7	-	-
Ladongi	15	9	-	-
Loea	6	1	-	-
Tirawuta	17	6	-	-
Lalolae	17	20	-	-
Mowewe	19	11	-	-
Tinondo	5	2	-	-
Uluwioi	17	10	-	-
Ueesi	19	19	-	-
Kolaka Timur	162	111	-	-

Sumber/Source: BPS, Statistik Pertanian Hortikultura SPH-SBS/BPS-Statistics Indonesia, Agricultural Statistic for Horticulture SPH-SBS

Lanjutan Tabel/Continued Table 5.1.1

Kecamatan Subdistrict	Kubis Cabbage		Tomat Tomato	
	2019	2020	2019	2020
(1)	(2)	(3)	(4)	(5)
Aere	-	-	17	11
Lambandia	-	-	9	8
Poli-Polia	-	-	4	2
Dangia	-	-	13	13
Ladongi	-	-	12	12
Loea	-	-	4	3
Tirawuta	-	1	6	6
Lalolae	2	4	9	16
Mowewe	-	-	14	13
Tinondo	-	-	5	3
Uluwoi	-	-	14	5
Ueesi	-	-	14	15
Kolaka Timur	2	5	121	107

Sumber/Source: BPS, Statistik Pertanian Hortikultura SPH-SBS/BPS-Statistics Indonesia, Agricultural Statistic for Horticulture SPH-SBS

Lanjutan Tabel/Continued Table 5.1.1

Kecamatan Subdistrict	Bawang Putih Garlic		Bawang Daun/Scallion		Bayam/Spinach	
	2019	2020	2019	2020	2019	2020
(1)	(10)	(11)	(12)	(13)	(14)	(15)
Aere	-	-	7	6	2	4
Lambandia	-	-	13	11	6	11
Poli-Polia	-	-	-	-	-	-
Dangia	-	-	4	2	10	6
Ladongi	-	-	6	10	19	16
Loea	-	-	-	-	2	3
Tirawuta	-	-	6	4	9	10
Lalolae	-	-	4	5	10	11
Mowewe	-	-	-	-	14	12
Tinondo	-	-	-	-	1	1
Uluiwoi	-	-	-	-	15	4
Ueesi	-	-	-	-	17	15
Kolaka Timur	-	-	40	38	105	93

Sumber/Source: BPS, Statistik Pertanian Hortikultura SPH-SBS/BPS-Statistics Indonesia, Agricultural Statistic for Horticulture SPH-SBS

Lanjutan Tabel/Continued Table 5.1.1

Kecamatan Subdistrict	Buncis/String Bean		Kacang Panjang/ Long Bean		Kangkung/ Water Spinach	
	2019	2020	2019	2020	2019	2020
(1)	(10)	(11)	(12)	(13)	(14)	(15)
Aere	2	-	9	4	1	4
Lambandia	2	-	10	9	9	10
Poli-Polia	-	-	1	2	1	-
Dangia	-	-	18	10	16	11
Ladongi	1	-	10	13	17	17
Loea	1	-	3	5	3	3
Tirawuta	1	3	9	14	8	11
Lalolae	2	-	7	9	10	15
Mowewe	-	-	15	11	15	15
Tinondo	-	3	3	4	1	4
Uluiwoi	-	-	13	11	16	4
Ueesi	-	-	15	20	17	16
Kolaka Timur	9	6	113	112	114	110

Sumber/Source: BPS, Statistik Pertanian Hortikultura SPH-SBS/BPS-Statistics Indonesia, Agricultural Statistic for Horticulture SPH-SBS

Lanjutan Tabel/*Continued Table* 5.1.1

Kecamatan Subdistrict	Kembang Kol/ Cauliflower		Ketimun/ <i>Cucumber</i>		Labu Siam/ <i>Chayote</i>	
	2019	2020	2019	2020	2019	2020
(1)	(10)	(11)	(12)	(13)	(14)	(15)
Aere	-	-	9	4	-	-
Lambandia	1	-	8	9	-	-
Poli-Polia	-	-	5	2	-	-
Dangia	-	-	6	8	-	-
Ladongi	-	-	10	13	-	-
Loea	-	-	1	2	-	-
Tirawuta	-	-	7	5	-	-
Lalolae	-	-	-	8	-	-
Mowewe	-	-	-	-	-	-
Tinondo	-	-	4	1	-	1
Uluiwoi	-	-	-	-	-	-
Ueesi	-	-	12	14	-	-
Kolaka Timur	1	-	62	66	-	1

Sumber/*Source*: BPS, Statistik Pertanian Hortikultura SPH-SBS/*BPS-Statistics Indonesia, Agricultural Statistic for Horticulture SPH-SBS*

Lanjutan Tabel/Continued Table 5.1.1

Kecamatan Subdistrict	Melon/Melon		Petsai/Sawi/ Chinese Cabbage/Mustard Green		Semangka/Watermelon	
	2019	2020	2019	2020	2019	2020
(1)	(10)	(11)	(12)	(13)	(14)	(15)
Aere	-	-	2	2	1	-
Lambandia	4	-	10	13	2	-
Poli-Polia	-	-	-	-	-	-
Dangia	1	-	-	-	8	7
Ladongi	-	1	14	13	4	4
Loea	-	-	-	-	-	-
Tirawuta	-	-	7	10	4	3
Lalolae	-	-	6	10	-	-
Mowewe	-	-	15	12	-	-
Tinondo	-	-	-	3	-	1
Uluwoi	-	-	-	-	-	-
Ueesi	-	-	-	-	-	-
Kolaka Timur	5	1	54	63	19	15

Sumber/Source: BPS, Statistik Pertanian Hortikultura SPH-SBS/BPS-Statistics Indonesia, Agricultural Statistic for Horticulture SPH-SBS

Lanjutan Tabel/*Continued Table* 5.1.1

Kecamatan Subdistrict	Terung/Eggplant	
	2019	2020
(1)	(10)	(11)
Aere	8	4
Lambandia	6	4
Poli-Polia	3	1
Dangia	14	9
Ladongi	6	5
Loea	3	3
Tirawuta	4	4
Lalolae	2	6
Mowewe	13	13
Tinondo	3	3
Uluwoi	14	7
Ueesi	15	17
Kolaka Timur	91	76

Sumber/Source: BPS, Statistik Pertanian Hortikultura SPH-SBS/BPS-Statistics Indonesia, Agricultural Statistic for Horticulture SPH-SBS

Tabel 5.1.2 **Produksi Tanaman Sayuran Menurut Kecamatan dan Jenis Tanaman di Kabupaten Kolaka Timur (kuintal), 2019 dan 2020**
Table 5.1.2 **Production of Vegetables by Subdistrict and Kind of Plant in Kolaka Timur Regency (quintal), 2019 dan 2020**

Kecamatan Subdistrict	Bawang Merah Shallots		Cabai Besar Chili/Big Chili	
	2019	2020	2019	2020
(1)	(2)	(3)	(4)	(5)
Aere	-	26	975	879
Lambandia	-	-	526	863
Poli-Polia	120	-	351	359
Dangia	-	-	359	303
Ladongi	-	-	337	720
Loea	-	10	251	95
Tirawuta	-	12	378	465
Lalolae	30	20	412	748
Mowewe	10	-	261	170
Tinondo	-	24	326	150
Uluwui	-	10	-	-
Ueesi	-	-	-	-
Kolaka Timur	160	102	4 176	4 752

Sumber/Source: BPS, Statistik Pertanian Hortikultura SPH-SBS/BPS-Statistics Indonesia, Agricultural Statistic for Horticulture SPH-SBS

Lanjutan Tabel/*Continued Table 5.1.2*

Kecamatan Subdistrict	Cabai Rawit Chili/Cayenne Pepper		Kentang Potato	
	2019	2020	2019	2020
(1)	(2)	(3)	(4)	(5)
Aere	1 305	870	-	-
Lambandia	592	407	-	-
Poli-Polia	785	490	-	-
Dangia	463	815	-	-
Ladongi	470	800	-	-
Loea	690	36	-	-
Tirawuta	860	465	-	-
Lalolae	656	1 024	-	-
Mowewe	895	690	-	-
Tinondo	344	190	-	-
Uluiwoi	1 471	705	-	-
Ueesi	887	965	-	-
Kolaka Timur	9 418	7 457	-	-

Sumber/Source: BPS, Statistik Pertanian Hortikultura SPH-SBS/BPS-Statistics Indonesia, Agricultural Statistic for Horticulture SPH-SBS

Lanjutan Tabel/Continued Table 5.1.2

Kecamatan Subdistrict	Kubis Cabbage		Tomat Tomato	
	2019	2020	2019	2020
(1)	(2)	(3)	(4)	(5)
Aere	-	-	594	784
Lambandia	-	-	498	1 203
Poli-Polia	-	-	430	155
Dangia	-	-	796	1 195
Ladongi	-	-	330	735
Loea	-	-	675	242
Tirawuta	-	15	466	820
Lalolae	65	115	465	1 240
Mowewe	-	-	784	480
Tinondo	-	-	367	92
Uluwoi	-	-	891	130
Ueesi	-	-	555	550
Kolaka Timur	65	130	6 851	7 626

Sumber/Source: BPS, Statistik Pertanian Hortikultura SPH-SBS/BPS-Statistics Indonesia, Agricultural Statistic for Horticulture SPH-SBS

Lanjutan Tabel/Continued Table 5.1.2

Kecamatan Subdistrict	Bawang Putih Garlic		Bawang Daun/Scallion		Bayam/Spinach	
	2019	2020	2019	2020	2019	2020
(1)	(10)	(11)	(12)	(13)	(14)	(15)
Aere	-	-	115	129	63	235
Lambandia	-	-	205	541	125	538
Poli-Polia	-	-	-	-	-	-
Dangia	-	-	37	20	334	155
Ladongi	-	-	57	186	433	1 000
Loea	-	-	-	-	40	50
Tirawuta	-	-	105	44	433	297
Lalolae	-	-	80	93	186	126
Mowewe	-	-	-	-	263	276
Tinondo	-	-	-	-	30	20
Uluiwoi	-	-	-	-	494	65
Ueesi	-	-	-	-	565	346
Kolaka Timur	-	-	599	1 013	2 966	3 108

Sumber/Source: BPS, Statistik Pertanian Hortikultura SPH-SBS/BPS-Statistics Indonesia, Agricultural Statistic for Horticulture SPH-SBS

Lanjutan Tabel/Continued Table 5.1.2

Kecamatan Subdistrict	Buncis/String Bean		Kacang Panjang/ Long Bean		Kangkung/ Water Spinach	
	2019	2020	2019	2020	2019	2020
(1)	(10)	(11)	(12)	(13)	(14)	(15)
Aere	80	-	343	97	75	144
Lambandia	170	-	419	1 104	211	543
Poli-Polia	-	-	84	75	21	-
Dangia	-	-	1 958	290	383	225
Ladongi	75	-	339	462	451	954
Loea	33	-	96	454	50	62
Tirawuta	100	600	472	632	313	246
Lalolae	120	-	406	345	275	243
Mowewe	-	-	430	260	359	449
Tinondo	-	38	128	95	35	95
Uluiwoi	-	-	947	430	707	60
Ueesi	-	-	777	675	467	335
Kolaka Timur	578	638	6 399	4 919	3 347	3 356

Sumber/Source: BPS, Statistik Pertanian Hortikultura SPH-SBS/BPS-Statistics Indonesia, Agricultural Statistic for Horticulture SPH-SBS

Lanjutan Tabel/*Continued Table* 5.1.2

Kecamatan Subdistrict	Kembang Kol/ Cauliflower		Ketimun/ <i>Cucumber</i>		Labu Siam/ <i>Chayote</i>	
	2019	2020	2019	2020	2019	2020
(1)	(10)	(11)	(12)	(13)	(14)	(15)
Aere	-	-	410	256	-	-
Lambandia	2	-	454	1 053	-	-
Poli-Polia	-	-	294	250	-	-
Dangia	-	-	593	415	-	-
Ladongi	-	-	469	622	-	-
Loea	-	-	30	128	-	-
Tirawuta	-	-	351	510	-	-
Lalolae	-	-	-	565	-	-
Mowewe	-	-	-	-	-	-
Tinondo	-	-	347	20	-	20
Uluiwoi	-	-	-	-	-	-
Ueesi	-	-	595	415	-	-
Kolaka Timur	2	-	3 543	4 234	-	20

Sumber/*Source*: BPS, Statistik Pertanian Hortikultura SPH-SBS/*BPS-Statistics Indonesia, Agricultural Statistic for Horticulture SPH-SBS*

Lanjutan Tabel/Continued Table 5.1.2

Kecamatan Subdistrict	Melon/Melon		Petsai/Sawi/ Chinese Cabbage/Mustard Green		Semangka/Watermelon	
	2019	2020	2019	2020	2019	2020
(1)	(10)	(11)	(12)	(13)	(14)	(15)
Aere	-	-	24	23	10	-
Lambandia	382	-	126	487	275	-
Poli-Polia	-	-	-	-	-	-
Dangia	350	-	-	-	6 500	587
Ladongi	-	29	121	284	226	269
Loea	-	-	-	-	-	-
Tirawuta	-	-	108	214	541	320
Lalolae	-	-	129	152	-	-
Mowewe	-	-	120	120	-	-
Tinondo	-	-	-	60	-	40
Uluwoi	-	-	-	-	-	-
Ueesi	-	-	-	-	-	-
Kolaka Timur	732	29	628	1 340	7 552	1 216

Sumber/Source: BPS, Statistik Pertanian Hortikultura SPH-SBS/BPS-Statistics Indonesia, Agricultural Statistic for Horticulture SPH-SBS

Lanjutan Tabel/*Continued Table* 5.1.2

Kecamatan Subdistrict	Terung/Eggplant	
	2019	2020
(1)	(10)	(11)
Aere	372	268
Lambandia	465	412
Poli-Polia	350	160
Dangia	2 887	737
Ladongi	390	820
Loea	1 308	648
Tirawuta	495	595
Lalolae	576	1 105
Mowewe	437	480
Tinondo	340	210
Uluwoi	646	315
Ueesi	621	1 875
Kolaka Timur	8 887	7 625

Sumber/Source: BPS, Statistik Pertanian Hortikultura SPH-SBS/BPS-Statistics Indonesia, Agricultural Statistic for Horticulture SPH-SBS

Tabel 5.1.3 **Luas Panen Tanaman Sayuran dan Buah-Buahan Semusim Menurut Jenis Tanaman di Kabupaten Kolaka Timur (ha), 2017 - 2020**
Harvested Area of Seasonal Vegetables and Fruits by Kind of Plant in Kolaka Timur Regency (ha), 2017 - 2020

Jenis Tanaman Kind of Plants	2017	2018	2019	2020
(1)	(2)	(3)	(4)	(5)
Bawang Daun/ Scallion	...	42	40	38
Bawang Merah/ Shallots	...	41	6	10
Bawang Putih/ Garlic	...	-	-	-
Bayam/ Spinach	...	125	105	93
Blewah/ Blewah	...	-	-	-
Buncis/ string bean	...	15	9	6
Cabai Besar/ Chili/Big chili	...	85	65	67
Cabai Rawit/ Chili/Cayenne Pepper	...	228	162	111
Jamur/ Mushrooms	...	-	-	-
Kacang Merah/ Red Beans	...	2	-	-
Kacang Panjang/ Long Beans	...	114	113	112
Kangkung/ Water Spinach	...	140	114	110
Kembang Kol/ Cauliflower	...	-	1	-
Kentang/ Potato	...	-	-	-
Ketimun/ Cucumber	...	81	62	66
Kubis/ Cabbage	...	12	2	5
Labu Siam/ Chayote	...	7	-	1
Lobak/ Radish	...	-	-	-
Melon/ Melon	...	3	5	1
Paprika/ Bell Pepper	...	-	-	-
Petsai/Sawi/ Chinese Cabbage/mustard green	...	73	54	63
Semangka/ Watermelon	...	16	19	15
Stroberi/ Strawberry	...	-	-	-

Sumber/Source: BPS, Statistik Pertanian Hortikultura SPH-SBS/BPS-Statistics Indonesia, Agricultural Statistic for Horticulture SPH-SBS

Lanjutan Tabel/*Continued Table* 5.1.3

Jenis Tanaman <i>Kind of Plants</i>	2017	2018	2019	2020
(1)	(2)	(3)	(4)	(5)
Terung/ Eggplant	...	93	91	76
Tomat/ Tomato	...	145	121	107
Wortel/ Carrot	...	-	-	-

Sumber/*Source*: BPS, Statistik Pertanian Hortikultura SPH-SBS/*BPS-Statistics Indonesia, Agricultural Statistic for Horticulture SPH-SBS*

<https://koltimkab.bps.go.id>

Tabel 5.1.4 **Produksi Tanaman Sayuran dan Buah-Buahan Semusim Menurut Jenis Tanaman di Kabupaten Kolaka Timur (kuintal), 2017-2020**
Production of Seasonal Vegetables and Fruits by Kind of Plant in Kolaka Timur Regency (quintal), 2017-2020

Jenis Tanaman Kind of Plants	2017	2018	2019	2020
(1)	(2)	(3)	(4)	(5)
Bawang Daun/ Scallion	...	1 447	599	1 013
Bawang Merah/ Shallots	...	340	160	102
Bawang Putih/ Garlic	...	-	-	-
Bayam/ Spinach	...	3 256	2 966	3 108
Blewah/ Blewah	...	-	-	-
Buncis/ string bean	...	653	578	638
Cabai Besar/ Chili/Big chili	...	2 154	4 176	4 752
Cabai Rawit/ Chili/Cayenne Pepper	...	12 224	9 418	7 457
Jamur/ Mushrooms	...	-	-	-
Kacang Merah/ Red Beans	...	36	-	-
Kacang Panjang/ Long Beans	...	4 152	6 399	4 919
Kangkung/ Water Spinach	...	5 985	3 347	3 356
Kembang Kol/ Cauliflower	...	-	2	-
Kentang/ Potato	...	-	-	-
Ketimun/ Cucumber	...	6 308	3 543	4 234
Kubis/ Cabbage	...	554	65	130
Labu Siam/ Chayote	...	147	-	20
Lobak/ Radish	...	-	-	-
Melon/ Melon	...	400	732	29
Paprika/ Bell Pepper	...	-	-	-
Petsai/Sawi/ Chinese Cabbage/mustard green	...	1 975	628	1 340
Semangka/ Watermelon	...	1 320	7 552	1 216
Stroberi/ Strawberry	...	-	-	-

Sumber/Source: BPS, Statistik Pertanian Hortikultura SPH-SBS/BPS-Statistics Indonesia, Agricultural Statistic for Horticulture SPH-SBS

Lanjutan Tabel/*Continued Table* 5.1.4

Jenis Tanaman <i>Kind of Plants</i>	2017	2018	2019	2020
(1)	(2)	(3)	(4)	(5)
Terung/ Eggplant	...	4 739	8 887	7 625
Tomat/ Tomato	...	8 796	6 851	7 626
Wortel/ Carrot	...	-	-	-

Sumber/*Source*: BPS, Statistik Pertanian Hortikultura SPH-SBS/*BPS-Statistics Indonesia, Agricultural Statistic for Horticulture SPH-SBS*

<https://koltimkab.bps.go.id>

Tabel
Table 5.1.5

Luas Panen Tanaman Biofarmaka Menurut Kecamatan dan Jenis Tanaman di Kabupaten Kolaka Timur (m²), 2019 dan 2020
Harvested Area of Medicinal Plants by Subdistrict and Kind of Plant in Kolaka Timur Regency(m²), 2019 and 2020

Kecamatan Subdistrict	Jahe Ginger		Laos/Lengkuas Galanga		Kencur East Indian Galangal	
	2019	2020	2019	2020	2019	2020
(1)	(2)	(3)	(4)	(5)	(6)	(7)
Aere	11	12	4	4	4	4
Lambandia	25	19	16	9	11	5
Poli-Polia	20	50	75	40	40	10
Dangia	226	405	146	161	70	88
Ladongi	70	70	95	30	40	55
Loea	105	50	114	65	20	20
Tirawuta	20	6	105	70	40	30
Lalolae	5 010	2 210	4 510	1 700	1 000	-
Mowewe	33	29	7	6	18	14
Tinondo	50	151	170	132	-	127
Uluiwoi	12	19	24	14	-	-
Ueesi	11	9	-	-	-	-
Kolaka Timur	5 593	3 030	5 266	2 231	1 243	353

Sumber/Source: BPS, Statistik Pertanian Hortikultura SPH-SBS/ BPS-Statistics Indonesia, Agricultural Statistic for Horticulture SPH-SBS

Lanjutan Tabel/*Continued Table* 5.1.5

Kecamatan Subdistrict	Kunyit <i>Turmeric</i>		Keji Beling <i>Verbenaceae</i>		Lempuyang <i>Zingiber Aromaticum</i>	
	2019	2020	2019	2020	2019	2020
(1)	(2)	(3)	(4)	(5)	(6)	(7)
Aere	11	14	1	1	-	-
Lambandia	15	9	21	-	-	-
Poli-Polia	65	20	-	-	-	-
Dangia	147	153	-	-	-	-
Ladongi	49	60	-	-	-	-
Loea	18	18	-	-	-	-
Tirawuta	30	20	20	20	20	15
Lalolae	4 520	1 920	-	-	-	-
Mowewe	28	22	28	28	-	-
Tinondo	80	216	11	43	-	-
Uluwoi	42	33	-	-	-	-
Ueesi	5	6	-	-	-	-
Kolaka Timur	5 010	2 491	81	92	20	15

Sumber/Source: BPS, Statistik Pertanian Hortikultura SPH-SBS/ *BPS-Statistics Indonesia, Agricultural Statistic for Horticulture SPH-SBS*

Lanjutan Tabel/Continued Table 5.1.5

Kecamatan Subdistrict	Lidah Buaya <i>Aloevera</i>		Mahkota Dewa/ Lengkuas <i>Phaleria Macrocarpa</i>		Mengkudu/Pace <i>Indian Mulberry</i>	
	2019	2020	2019	2020	2019	2020
(1)	(2)	(3)	(4)	(5)	(6)	(7)
Aere	1	1	5	5	9	7
Lambandia	-	-	278	6	-	-
Poli-Polia	-	-	-	-	-	-
Dangia	-	-	-	-	-	-
Ladongi	-	-	22	22	-	-
Loea	35	30	20	15	120	80
Tirawuta	6	7	5	5	20	15
Lalolae	-	-	-	-	-	-
Mowewe	-	-	309	309	-	-
Tinondo	-	-	-	11	-	-
Uluiwoi	-	-	-	-	-	-
Ueesi	-	-	-	-	-	-
Kolaka Timur	42	38	639	373	149	102

Catatan/Note: Satuan yang digunakan untuk tanaman mahkota dewa dan mengkudu/pace adalah pohon/Unit used for *Phaleria Macrocarpa* and *Indian Mulberry* is tree

Sumber/Source: BPS, Statistik Pertanian Hortikultura SPH-SBS/ BPS-Statistics Indonesia, Agricultural Statistic for Horticulture SPH-SBS

Lanjutan Tabel/*Continued Table* 5.1.5

Kecamatan Subdistrict	Sambiloto <i>Kling of Bitter</i>		Temuireng <i>Black Turmeric</i>		Temulawak <i>Java Turmeric</i>	
	2019	2020	2019	2020	2019	2020
(1)	(2)	(3)	(4)	(5)	(6)	(7)
Aere	1	1	-	-	-	-
Lambandia	19	4	-	-	12	5
Poli-Polia	-	-	-	-	-	-
Dangia	-	-	-	-	-	-
Ladongi	15	20	-	45	-	30
Loea	15	10	-	-	-	-
Tirawuta	5	7	-	2	15	20
Lalolae	-	-	-	-	-	-
Mowewe	6	6	-	-	19	12
Tinondo	-	-	-	-	30	45
Uluwoi	-	-	-	-	-	-
Ueesi	-	-	-	-	-	-
Kolaka Timur	61	48	-	47	76	112

Sumber/Source: BPS, Statistik Pertanian Hortikultura SPH-SBS/ *BPS-Statistics Indonesia, Agricultural Statistic for Horticulture SPH-SBS*

Tabel 5.1.6 **Produksi Tanaman Biofarmaka Menurut Kecamatan dan Jenis Tanaman di Kabupaten Kolaka Timur (kg), 2019 dan 2020**
Production of Vegetables by Subdistricts and Kind of Plant in Kolaka Timur Regency(kg), 2019 and 2020

Kecamatan Subdistrict	Jahe Ginger		Laos/Lengkuas Galanga		Kencur East Indian Galangal	
	2019	2020	2019	2020	2019	2020
(1)	(2)	(3)	(4)	(5)	(6)	(7)
Aere	35	36	14	15	9	8
Lambandia	82	346	52	111	22	35
Poli-Polia	60	600	229	260	93	248
Dangia	862	5 200	498	2 720	264	827
Ladongi	490	210	970	90	80	165
Loea	723	515	565	487	40	185
Tirawuta	40	14	1 243	892	65	30
Lalolae	2 535	986	10 269	1 483	360	-
Mowewe	332	1 119	19	38	85	86
Tinondo	490	287	2 095	270	-	134
Uluiwoi	12	30	27	46	-	-
Ueesi	39	37	-	-	-	-
Kolaka Timur	5 700	9 380	15 981	6 412	1 018	1 718

Sumber/Source: BPS, Statistik Pertanian Hortikultura SPH-SBS/ BPS-Statistics Indonesia, Agricultural Statistic for Horticulture SPH-SBS

Lanjutan Tabel/*Continued Table 5.1.6*

Kecamatan Subdistrict	Kunyit <i>Turmeric</i>		Keji Beling <i>Verbenaceae</i>		Lempuyang <i>Zingiber Aromaticum</i>	
	2019	2020	2019	2020	2019	2020
(1)	(2)	(3)	(4)	(5)	(6)	(7)
Aere	58	29	4	4	-	-
Lambandia	51	122	21	-	-	-
Poli-Polia	292	236	-	-	-	-
Dangia	687	2 510	-	-	-	-
Ladongi	490	180	-	-	-	-
Loea	181	210	-	-	-	-
Tirawuta	212	157	75	82	145	81
Lalolae	12 345	3 351	-	-	-	-
Mowewe	186	388	112	112	-	-
Tinondo	1 060	227	33	57	-	-
Uluwoi	630	338	-	-	-	-
Ueesi	68	75	-	-	-	-
Kolaka Timur	16 260	7 823	245	255	145	81

Sumber/Source: BPS, Statistik Pertanian Hortikultura SPH-SBS/ *BPS-Statistics Indonesia, Agricultural Statistic for Horticulture SPH-SBS*

Lanjutan Tabel/Continued Table 5.1.6

Kecamatan Subdistrict	Lidah Buaya <i>Aloevera</i>		Mahkota Dewa <i>Phaleria Macrocarpa</i>		Mengkudu/Pace <i>Indian Mulberry</i>	
	2019	2020	2019	2020	2019	2020
(1)	(2)	(3)	(4)	(5)	(6)	(7)
Aere	4	4	212	236	43	22
Lambandia	-	-	6 149	566	-	-
Poli-Polia	-	-	-	-	-	-
Dangia	-	-	-	-	-	-
Ladongi	-	-	1 090	1 100	-	-
Loea	140	75	990	425	460	180
Tirawuta	15	23	240	240	79	60
Lalolae	-	-	-	-	-	-
Mowewe	-	-	15 441	12 682	-	-
Tinondo	-	-	-	537	-	-
Uluwoi	-	-	-	-	-	-
Ueesi	-	-	-	-	-	-
Kolaka Timur	159	102	24 122	15 786	582	262

Catatan/Note: Satuan yang digunakan untuk tanaman mahkota dewa dan mengkudu/pace adalah pohon/Unit used for *Phaleria Macrocarpa* and *Indian Mulberry* is tree

Sumber/Source: BPS, Statistik Pertanian Hortikultura SPH-SBS/ BPS-Statistics Indonesia, Agricultural Statistic for Horticulture SPH-SBS

Lanjutan Tabel/*Continued Table 5.1.6*

Kecamatan Subdistrict	Sambiloto <i>King of Bitter</i>		Temuireng <i>Black Turmeric</i>		Temulawak <i>Java Turmeric</i>	
	2019	2020	2019	2020	2019	2020
(1)	(2)	(3)	(4)	(5)	(6)	(7)
Aere	4	4	-	-	-	-
Lambandia	27	12	-	-	46	31
Poli-Polia	-	-	-	-	-	-
Dangia	-	-	-	-	-	-
Ladongi	24	300	-	135	-	90
Loea	44	21	-	-	-	-
Tirawuta	8	15	-	6	60	33
Lalolae	-	-	-	-	-	-
Mowewe	24	23	-	-	160	137
Tinondo	-	-	-	-	97	100
Uluwoi	-	-	-	-	-	-
Ueesi	-	-	-	-	-	-
Kolaka Timur	131	375	-	141	363	391

Sumber/Source: BPS, Statistik Pertanian Hortikultura SPH-SBS/ BPS-Statistics Indonesia, Agricultural Statistic for Horticulture SPH-SBS

Tabel 5.1.7 **Luas Panen Tanaman Biofarmaka Menurut Jenis Tanaman di Kabupaten Kolaka Timur (m²), 2019 dan 2020**
Table 5.1.7 **Harvested Area of Medicinal Plants by Kind of Plant in Kolaka Timur Regency (m²), 2019 and 2020**

Jenis Tanaman Kind of Plants	2019	2020
(1)	(2)	(3)
Jahe/Ginger	5 593	3 030
Kencur/East Indian Galangal	1 243	353
Kunyit/Turmeric	5 010	2 491
Laos/Lengkuas/Galangal	5 266	2 231
Keji Beling/Verbenaceae	20	15
Lempuyang/Zingiber Aromaticum	42	38
Lidah Buaya/Aloevera	639	373
Mahkota Dewa/Phaleria Macrocarpa	149	102
Mengkudu/Pace/Indian Mulberry	61	48
Sambiloto/King of Bitter	-	47
Temuireng/Black Turmeric	149	
Temulawak/Java Turmeric	76	112

Sumber/Source: BPS, Statistik Pertanian Hortikultura SPH-SBS/ BPS-Statistics Indonesia, Agricultural Statistic for Horticulture SPH-SBS

Tabel 5.1.8 **Produksi Tanaman Biofarmaka Menurut Jenis Tanaman di Kabupaten Kolaka Timur (kg), 2019 dan 2020**
Table 5.1.8 **Production of Medicinal Plants by Kind of Plant in Kolaka Timur Regency (kg), 2019 and 2020**

Jenis Tanaman <i>Kind of Plants</i>	2019	2020
(1)	(2)	(3)
Jahe/ <i>Ginger</i>	5 700	9 380
Kencur/ <i>East Indian Galangal</i>	1 018	1 718
Kunyit/ <i>Turmeric</i>	16 260	7 823
Laos/Lengkuas/ <i>Galanga</i>	15 981	6 412
Keji Beling/ <i>Verbenaceae</i>	145	81
Lempuyang/ <i>Zingiber Aromaticum</i>	159	102
Lidah Buaya/ <i>Aloevera</i>	24 122	15 786
Mahkota Dewa/ <i>Phaleria Macrocarpa</i>	582	262
Mengkudu/ <i>Pace/Indian Mulberry</i>	131	375
Sambiloto/ <i>King of Bitter</i>	-	141
Temuireng/ <i>Black Turmeric</i>	582	-
Temulawak/ <i>Java Turmeric</i>	363	391

Catatan/*Note*: Satuan yang digunakan untuk tanaman mahkota dewa dan mengkudu/pace adalah pohon/*Unit used for Phaleria Macrocarpa and Indian Mulberry is tree*

Sumber/*Source*: BPS, Statistik Pertanian Hortikultura SPH-SBS/ *BPS-Statistics Indonesia, Agricultural Statistic for Horticulture SPH-SBS*

Tabel 5.1.9 **Produksi Buah-buahan Menurut Kecamatan dan Jenis Tanaman di Kabupaten Kolaka Timur (kuintal), 2019 dan 2020**
Table 5.1.9 **Production of Fruits by Subdistrict and Kind of Plant in Kolaka Timur Regency (quintal), 2019 and 2020**

Kecamatan Subdistrict	Mangga/Mango		Durian/Durian	
	2019	2020	2019	2020
(1)	(2)	(3)	(4)	(5)
Aere	415	240	281	190
Lambandia	4 013	1 357	257	517
Poli-Polia	98	98	40	225
Dangja	105	230	384	760
Ladongi	164	80	186	87
Loea	1 266	1 470	128	528
Tirawuta	450	120	400	120
Lalolae	227	383	178	190
Mowewe	6 128	5 906	15 450	7 730
Tinondo	921	618	172	179
Uluiwoi	654	458	876	741
Ueesi	136	98	783	734
Kolaka Timur	14 577	11 058	19 135	12 001

Sumber/Source: BPS, Statistik Pertanian Hortikultura SPH-BST/ BPS-Statistics Indonesia, Agricultural Statistic for Horticulture SPH-BST

Lanjutan Tabel/*Continued Table* 5.1.9

Kecamatan Subdistrict	Jeruk Siam/Orange/Tangerine		Pisang/Banana	
	2019	2020	2019	2020
(1)	(2)	(3)	(4)	(5)
Aere	15	19	3 232	17 443
Lambandia	96	97	1 687	1 687
Poli-Polia	40	-	410	200
Dangia	-	11	2 002	7 738
Ladongi	112	150	944	697
Loea	10	567	606	340
Tirawuta	31	20	830	802
Lalolae	176	177	357	323
Mowewe	-	-	2 027	2 196
Tinondo	234	327	1 969	6 337
Uluwoi	-	-	1 613	16 768
Ueesi	-	-	2 343	2 212
Kolaka Timur	714	1 368	18 020	56 743

Sumber/Source: BPS, Statistik Pertanian Hortikultura SPH-BST/ *BPS-Statistics Indonesia, Agricultural Statistic for Horticulture SPH-BST*

Lanjutan Tabel/Continued Table 5.1.9

Kecamatan Subdistrict	Pepaya/Papaya		Salak/Snakefruit	
	2019	2020	2019	2020
(1)	(2)	(3)	(4)	(5)
Aere	129	140	67	818
Lambandia	156	754	1 361	870
Poli-Polia	172	240	24	12
Dangia	152	318	-	-
Ladongi	1 686	3 427	-	16
Loea	66	240	21	35
Tirawuta	65	60	5	4
Lalolae	143	85	-	-
Mowewe	16	22	14	20
Tinondo	793	866	29	49
Uluwoi	245	354	-	-
Ueesi	72	107	-	-
Kolaka Timur	3 695	6 613	1 521	1 824

Sumber/Source: BPS, Statistik Pertanian Hortikultura SPH-BST/ BPS-Statistics Indonesia, Agricultural Statistic for Horticulture SPH-BST

Lanjutan Tabel/*Continued Table* 5.1.9

Kecamatan Subdistrict	Alpukat/Avocado		Belimbing/Starfruit	
	2019	2020	2019	2020
(1)	(2)	(3)	(4)	(5)
Aere	25	16	42	33
Lambandia	207	190	679	690
Poli-Polia	-	-	19	6
Dangia	4	17	11	13
Ladongi	25	-	20	-
Loea	2	-	-	25
Tirawuta	-	5	-	-
Lalolae	-	1	-	-
Mowewe	51	50	-	-
Tinondo	5	72	248	239
Uluiwoi	12	16	10	2
Ueesi	-	-	-	-
Kolaka Timur	331	367	1 029	1 008

Sumber/Source: BPS, Statistik Pertanian Hortikultura SPH-BST/ BPS-Statistics Indonesia, Agricultural Statistic for Horticulture SPH-BST

Lanjutan Tabel/Continued Table 5.1.9

Kecamatan Subdistrict	Duku/Langsar/Kokosan/Duku		Jambu Air/Water Apple	
	2019	2020	2019	2020
(1)	(2)	(3)	(4)	(5)
Aere	134	28	32	36
Lambandia	894	179	1 837	1 656
Poli-Polia	120	91	78	108
Dangia	100	205	-	18
Ladongi	641	735	350	-
Loea	1 650	358	4	63
Tirawuta	430	215	-	105
Lalolae	298	475	38	241
Mowewe	3 298	1 774	59	20
Tinondo	498	210	147	414
Uluiwoi	2 202	1 770	36	8
Ueesi	531	120	27	14
Kolaka Timur	10 796	6 160	2 608	2 683

Sumber/Source: BPS, Statistik Pertanian Hortikultura SPH-BST/ BPS-Statistics Indonesia, Agricultural Statistic for Horticulture SPH-BST

Lanjutan Tabel/*Continued Table 5.1.9*

Kecamatan Subdistrict	Jambu Biji/Guava		Jengkol/ Jengkol	
	2019	2020	2019	2020
(1)	(2)	(3)	(4)	(5)
Aere	19	20	8	52
Lambandia	255	315	59	46
Poli-Polia	15	19	-	-
Dangia	-	5	4	7
Ladongi	-	-	4	30
Loea	152	250	1	1
Tirawuta	21	17	-	-
Lalolae	92	112	-	-
Mowewe	220	222	-	-
Tinondo	416	506	11	16
Uluwoi	43	84	-	-
Ueesi	-	-	-	-
Kolaka Timur	1 233	1 550	87	152

Sumber/Source: BPS, Statistik Pertanian Hortikultura SPH-BST/ BPS-Statistics Indonesia, Agricultural Statistic for Horticulture SPH-BST

Lanjutan Tabel/Continued Table 5.1.9

Kecamatan Subdistrict	Jeruk Besar/Pomelo		Manggis/Mangosteen	
	2019	2020	2019	2020
(1)	(2)	(3)	(4)	(5)
Aere	22	15	145	245
Lambandia	943	748	36	72
Poli-Polia	15	60	-	-
Dangia	-	46	27	90
Ladongi	493	78	52	-
Loea	15	76	43	63
Tirawuta	12	24	57	10
Lalolae	53	78	-	-
Mowewe	63	68	-	-
Tinondo	341	540	100	130
Uluiwoi	22	39	-	-
Ueesi	-	-	-	-
Kolaka Timur	1 979	1 772	460	610

Sumber/Source: BPS, Statistik Pertanian Hortikultura SPH-BST/ BPS-Statistics Indonesia, Agricultural Statistic for Horticulture SPH-BST

Lanjutan Tabel/*Continued Table* 5.1.9

Kecamatan Subdistrict	Markisa/Konyal/Passion Fruit		Melinjo/Gnetum Melinjo	
	2019	2020	2019	2020
(1)	(2)	(3)	(4)	(5)
Aere	13	31	-	-
Lambandia	8	11	30	26
Poli-Polia	1	4	-	-
Dangia	-	-	-	-
Ladongi	-	-	-	-
Loea	4	5	-	1
Tirawuta	8	4	-	-
Lalolae	-	-	-	-
Mowewe	-	-	25	20
Tinondo	-	-	-	-
Uluwoi	-	-	-	-
Ueesi	-	-	-	-
Kolaka Timur	34	55	55	47

Sumber/Source: BPS, Statistik Pertanian Hortikultura SPH-BST/ BPS-Statistics Indonesia, Agricultural Statistic for Horticulture SPH-BST

Lanjutan Tabel/Continued Table 5.1.9

Kecamatan Subdistrict	Nangka/Cempedak/Jackfruit		Nenas/Pineapple	
	2019	2020	2019	2020
(1)	(2)	(3)	(4)	(5)
Aere	74	56	27	29
Lambandia	60	60	78	71
Poli-Polia	50	266	19	21
Dangia	-	44	8	19
Ladongi	432	-	63	76
Loea	680	1 229	150	110
Tirawuta	92	90	8	6
Lalolae	165	208	48	49
Mowewe	94	295	53	40
Tinondo	152	168	25	64
Uluiwoi	101	122	36	80
Ueesi	32	48	9	5
Kolaka Timur	1 932	2 586	524	570

Sumber/Source: BPS, Statistik Pertanian Hortikultura SPH-BST/ BPS-Statistics Indonesia, Agricultural Statistic for Horticulture SPH-BST

Lanjutan Tabel/*Continued Table 5.1.9*

Kecamatan Subdistrict	Petai/ <i>Petai</i>		Rambutan/ <i>Rambutan</i>	
	2019	2020	2019	2020
(1)	(2)	(3)	(4)	(5)
Aere	1	4	146	121
Lambandia	19	21	67	22
Poli-Polia	-	-	56	110
Dangia	12	20	925	682
Ladongi	158	-	-	393
Loea	1	2	2 273	765
Tirawuta	3	-	385	340
Lalolae	-	-	109	79
Mowewe	23	6	1 631	745
Tinondo	21	11	1 458	350
Uluwoi	-	-	550	575
Ueesi	-	-	60	85
Kolaka Timur	238	64	7 660	4 267

Sumber/*Source*: BPS, Statistik Pertanian Hortikultura SPH-BST/ *BPS-Statistics Indonesia, Agricultural Statistic for Horticulture SPH-BST*

Lanjutan Tabel/Continued Table 5.1.9

Kecamatan Subdistrict	Sirsak/Soursop		Sukun/Breadfruit	
	2019	2020	2019	2020
(1)	(2)	(3)	(4)	(5)
Aere	13	62	31	186
Lambandia	27	19	58	55
Poli-Polia	33	40	44	20
Dangia	6	20	20	230
Ladongi	214	425	174	-
Loea	3	12	66	450
Tirawuta	4	3	76	-
Lalolae	235	148	-	-
Mowewe	145	98	360	400
Tinondo	125	123	111	165
Uluwoi	24	25	75	120
Ueesi	-	-	-	-
Kolaka Timur	829	975	1 015	1 626

Sumber/Source: BPS, Statistik Pertanian Hortikultura SPH-BST/ BPS-Statistics Indonesia, Agricultural Statistic for Horticulture SPH-BST

Lanjutan Tabel/*Continued Table* 5.1.9

Kecamatan Subdistrict	Sawo/Sapodilla	
	2019	2020
(1)	(2)	(3)
Aere	12	82
Lambandia	13	18
Poli-Polia	122	-
Dangia	-	-
Ladongi	430	-
Loea	56	950
Tirawuta	11	142
Lalolae	-	-
Mowewe	-	-
Tinondo	-	-
Uluwoi	-	-
Ueesi	-	-
Kolaka Timur	644	1 192

Sumber/Source: BPS, Statistik Pertanian Hortikultura SPH-BST/ *BPS-Statistics Indonesia, Agricultural Statistic for Horticulture SPH-BST*

Tabel 5.1.10 **Produksi Buah–Buahan dan Sayuran Tahunan Menurut Jenis Tanaman di Kabupaten Kolaka Timur (ton), 2017–2020**
Table 5.1.10 **Production of Annual Fruits and Vegetables by Kind of Plant in Kolaka Timur Regency (ton), 2017–2020**

Jenis Tanaman Kind of Plants	2017	2018	2019	2020
(1)	(2)	(3)	(4)	(5)
Alpukat/ <i>Avocado</i>	11,2	49,4	33,1	36,7
Anggur/ <i>Grape</i>	-	-	-	-
Apel/ <i>Apple</i>	-	-	-	-
Belimbing/ <i>Star Fruit</i>	12,2	112	102,9	100,8
Duku/Langsat/Kokosan/ <i>Duku</i>	92,1	670,4	1079,6	616
Durian/ <i>Durian</i>	255	862,6	1913,5	1200,1
Jambu Air/ <i>Water Apple</i>	21,8	416,7	260,8	268,3
Jambu Biji/ <i>Guava</i>	83,4	133	123,3	155
Jengkol/ <i>Jengkol</i>	-	2,7	8,7	15,2
Jeruk Besar/ <i>Pomelo</i>	99,3	180,5	197,9	177,2
Jeruk Siam/Keprook/ <i>Orange/Tangerine</i>	149,2	111,5	71,4	136,8
Mangga/ <i>Mango</i>	106,8	750	1457,7	1105,8
Manggis/ <i>Mangosteen</i>	13,1	80,4	46	61
Markisa/Konyal/ <i>Passion fruit</i>	1,1	2,3	3,4	5,5
Melinjo/ <i>Gnetum/Melinjo</i>	0,5	2,5	5,5	4,7
Nangka/Cempedak/ <i>Jackfruit</i>	184,4	156,7	193,2	258,6

Sumber/Source: BPS, Statistik Pertanian Hortikultura SPH-BST/ BPS-Statistics Indonesia, Agricultural Statistic for Horticulture SPH-BST

Lanjutan Tabel/*Continued Table* 5.1.10

Jenis Tanaman Kind of Plants	2017	2018	2019	2020
(1)	(2)	(3)	(4)	(5)
Nenas/ <i>Pineapple</i>	19,6	27,6	52,4	57
Pepaya/ <i>Papaya</i>	132,4	446,9	369,5	661,3
Petai/ <i>Twisted Cluster Bean</i>	10,5	10,2	23,8	6,4
Pisang/ <i>Banana</i>	2504,2	2024,2	1802	5674,3
Rambutan/ <i>Rambutan</i>	256,2	507,7	766	426,7
Salak/ <i>Snakefruit</i>	8,3	70,6	152,1	182,4
Sawo/ <i>Sapodilla/Sawo</i>	25,1	59,1	64,4	119,2
Sirsak/ <i>Soursop</i>	18,5	66,3	82,9	97,5
Sukun/ <i>Breadfruit</i>	71,7	93,6	101,5	162,6

Sumber/Source: BPS, Statistik Pertanian Hortikultura SPH-BST/ *BPS-Statistics Indonesia, Agricultural Statistic for Horticulture SPH-BST*

**5.2 PERKEBUNAN
PLANTATION**

Tabel
Table **5.2.1 Luas Areal Tanaman Perkebunan Menurut Kecamatan dan Jenis Tanaman di Kabupaten Kolaka Timur (ha), 2019 dan 2020**
Planted Area of Estate Crops by Subdistrict and Type of Crops in Kolaka Timur Regency (ha), 2019 and 2020

Kecamatan Subdistrict	Kelapa Sawit/Oil Palm		Kelapa/Coconut	
	2019	2020	2019	2020
(1)	(2)	(3)	(4)	(5)
Aere	172,0	148,0	75,0	77,0
Lambandia	68,0	47,0	249,0	246,0
Poli-Polia	45,0	45,0	170,0	170,8
Dangia	17,8	14,8	213,0	211,5
Ladongi	36,0	20,0	668,0	668,0
Loea	13,5	13,5	238,0	240,9
Tirawuta	77,0	77,0	469,0	467,5
Lalolae	28,8	29,2	73,8	73,8
Mowewe	-	-	75,7	56,9
Tinondo	5,0	5,0	18,4	18,4
Uluwoi	-	-	83,0	83,0
Ueesi	-	-	94,0	94,0
Kolaka Timur	463,1	399,5	2 426,9	2 407,8

Sumber/Source: Dinas Perkebunan dan Hortikultura Kab. Kolaka Timur/ *Departement of Horticulture and Plantation of Kolaka Timur Regency*

Lanjutan Tabel/*Continued Table 5.2.1*

Kecamatan Subdistrict	Kopi/Coffee		Kakao/Cocoa	
	2019	2020	2019	2020
(1)	(2)	(3)	(4)	(5)
Aere	46,0	46,0	10 545,0	10 489,5
Lambandia	34,0	48,0	21 223,0	18 903,0
Poli-Polia	81,3	98,8	5 329,6	5 181,4
Dangia	21,0	54,0	6 314,0	6 139,5
Ladongi	75,5	75,5	7 824,0	7 824,0
Loea	153,3	160,4	1 591,3	1 242,3
Tirawuta	301,0	312,0	2 541,2	2 513,2
Lalolae	174,3	171,3	983,8	983,8
Mowewe	104,3	80,6	2 327,5	2 704,0
Tinondo	14,0	193,6	2 485,0	2 460,0
Uluwioi	212,5	213,3	1 503,5	1 495,6
Ueesi	171,8	171,8	1 025,3	1 253,0
Kolaka Timur	1 389,0	1 625,3	63 693,2	61 189,3

Sumber/Source: Dinas Perkebunan dan Hortikultura Kab. Kolaka Timur/ *Departement of Horticulture and Plantation of Kolaka Timur Regency*

Lanjutan Tabel/Continued Table 5.2.1

Kecamatan Subdistrict	Cengkeh/Clove		Lada/White Pepper	
	2019	2020	2019	2020
(1)	(2)	(3)	(4)	(5)
Aere	...	1 495,0	...	135,0
Lambandia	...	366,5	...	113,0
Poli-Polia	...	82,5	...	257,9
Dangia	...	16,0	...	57,0
Ladongi	...	225,0	...	778,5
Loea	...	147,3	...	467,0
Tirawuta	...	139,8	...	1 416,2
Lalolae	...	29,2	...	197,1
Mowewe	...	52,4	...	174,2
Tinondo	...	127,9	...	131,9
Uluwoi	...	-	...	213,0
Ueesi	...	-	...	92,9
Kolaka Timur	...	2 681,6	...	4 033,7

Catatan/Note: ... (Data komoditas cengkeh dan lada tahun 2019 tidak tersedia/Data for clove and white pepper 2019 is not available)

Sumber/Source: Dinas Perkebunan dan Hortikultura Kab. Kolaka Timur/ Department of Horticulture and Plantation of Kolaka Timur Regency

Tabel 5.2.2 **Produksi Tanaman Perkebunan Menurut Kecamatan dan Jenis Tanaman di Kabupaten Kolaka Timur (ton), 2019 dan 2020**
Table 5.2.2 **Production of Estate Crops by Subdistrict and Type of Crops in Kolaka Timur Regency (ton), 2019 dan 2020**

Kecamatan Subdistrict	Kelapa Sawit/Oil Palm		Kelapa/Coconut	
	2019	2020	2019	2020
(1)	(2)	(3)	(4)	(5)
Aere	0,70	0,59	0,02	0,04
Lambandia	0,13	0,10	0,19	1,23
Poli-Polia	-	0,01	0,82	0,03
Dangia	0,01	0,01	1,22	4,15
Ladongi	0,12	0,02	0,21	0,15
Loea	0,01	0,04	0,22	0,20
Tirawuta	12,20	0,05	78,57	0,80
Lalolae	-	0,05	-	0,24
Mowewe	-	-	-	0,20
Tinondo	-	0,01	0,07	0,07
Uluwoi	-	-	0,01	0,31
Ueesi	-	-	0,01	0,01
Kolaka Timur	13,18	0,88	81,34	7,42

Sumber/Source: Dinas Perkebunan dan Hortikultura Kab. Kolaka Timur/ Department of Horticulture and Plantation of Kolaka Timur Regency

Lanjutan Tabel/Continued Table 5.2.2

Kecamatan Subdistrict	Kopi/Coffee		Kakao/Cocoa	
	2019	2020	2019	2020
(1)	(2)	(3)	(4)	(5)
Aere	-	0,60	5,84	2,61
Lambandia	0,01	-	3,72	2,23
Poli-Polia	-	0,09	12,34	0,53
Dangia	0,24	0,33	1,97	0,09
Ladongi	1,94	0,11	0,50	2,64
Loea	0,05	0,40	0,84	0,46
Tirawuta	24,84	0,08	1,25	0,33
Lalolae	0,03	0,03	0,09	0,51
Mowewe	0,03	0,16	0,36	9,05
Tinondo	0,03	0,25	1,06	0,77
Uluwoi	0,04	0,03	0,16	0,21
Ueesi	0,03	0,15	0,21	2,35
Kolaka Timur	27,25	2,22	28,35	21,79

Sumber/Source: Dinas Perkebunan dan Hortikultura Kab. Kolaka Timur/ Department of Horticulture and Plantation of Kolaka Timur Regency

Lanjutan Tabel/Continued Table 5.2.2

Kecamatan Subdistrict	Cengkeh/Clove		Lada/White Pepper	
	2019	2020	2019	2020
(1)	(2)	(3)	(4)	(5)
Aere	...	5,02	...	0,09
Lambandia	...	-	...	0,05
Poli-Polia	...	0,20	...	0,25
Dangia	...	0,05	...	0,14
Ladongi	...	0,80	...	0,32
Loea	...	0,12	...	0,16
Tirawuta	...	-	...	0,24
Lalolae	...	0,03	...	0,20
Mowewe	...	0,23	...	0,06
Tinondo	...	0,12	...	0,27
Uluiwoi	...	-	...	0,02
Ueesi	...	-	...	0,04
Kolaka Timur	...	6,57	...	1,84

Catatan/Note: ... (Data komoditas cengkeh dan lada tahun 2019 tidak tersedia/Data for clove and white pepper 2019 is not available)

Sumber/Source: Dinas Perkebunan dan Hortikultura Kab. Kolaka Timur/ Department of Horticulture and Plantation of Kolaka Timur Regency

**5.3 KEHUTANAN
FOREST**

Tabel 5.3.1 **Luas Kawasan Hutan Menurut Kecamatan dan Jenis Hutan di Kabupaten Kolaka Timur (Ha), 2020**
Table 5.3.1 **Forest Area by Subdistrict and Type of Forest in Kolaka Timur Regency (Ha), 2020**

Kecamatan <i>Subdistrict</i>	Jenis Kawasan Hutan <i>Type of Forest</i>				Jumlah <i>Total</i>
	Hutan Lindung <i>Protection Forest</i>	Hutan Produksi <i>Production Forest</i>	Hutan Produksi Terbatas <i>Limited Production Forest</i>	Hutan Konservasi <i>Conservation Forest</i>	
(1)	(2)	(3)	(4)	(5)	
Aere	2 748,65	5 302,40	7 988,20	8 437,14	24 476,39
Lambandia	-	-	-	4 766,40	4 766,40
Poli-Polia	2 685,65	621,64	2 300,94	-	5 608,23
Dangia	-	-	-	1 902,52	1 902,52
Ladongi	1 817,17	446,45	2 622,27	2 251,39	7 137,28
Loea	973,49	-	2 677,82	1 228,41	4 879,72
Tirawuta	7 605,30	-	6 389,68	395,83	14 390,81
Lalolae	1 383,69	-	4 888,78	-	6 272,47
Mowewe	5 683,81	-	3 355,79	-	9 039,60
Tinondo	20 994,21	-	17 599,38	-	38 593,59
Uluiwoi	13 861,68	-	8 771,29	-	22 632,97
Ueesi	79 302,54	52,12	7 434,18	-	86 788,84
Kolaka Timur	137 056,19	6 422,61	64 028,33	18 981,69	226 488,82

Sumber/Source: UPTD KPH Unit XII Ladongi
UPTD KPH Unit XIV Ueesi

BAB 6

INDUSTRI DAN ENERGI INDUSTRY AND ENERGY

Perusahaan Industri di Kabupaten Kolaka Timur tahun
2020

SKALA MIKRO

Jumlah perusahaan industri yang terdaftar sebanyak 10 sedangkan yang aktif sebanyak 200 usaha

SKALA KECIL

Jumlah perusahaan industri yang terdaftar sebanyak 8 sedangkan yang aktif sebanyak 32 usaha

SKALA SEDANG

Jumlah perusahaan industri yang terdaftar sebanyak 2 sedangkan yang aktif sebanyak 4 usaha

PENJELASAN TEKNIS

1. Pengumpulan data industri besar dan sedang dilakukan melalui Survei Industri Besar dan Sedang yang dilaksanakan setiap tahun secara lengkap (sensus) sejak tahun 1975. Survei Industri Besar dan Sedang mencakup semua perusahaan industri yang mempunyai tenaga kerja 20 orang atau lebih dengan menggunakan kuesioner II A.
2. Klasifikasi industri yang digunakan dalam survei ini berdasar kepada Klasifikasi Baku Lapangan Usaha Indonesia (KBLI). KBLI adalah klasifikasi lapangan usaha yang berdasar kepada International Standard Industrial Classification of All Economic Activities (ISIC) revisi 4 yang telah disesuaikan dengan kondisi Indonesia.
3. Industri manufaktur adalah suatu kegiatan ekonomi yang melakukan kegiatan mengubah suatu barang dasar secara mekanis, kimia, atau dengan tangan sehingga menjadi barang jadi/setengah jadi, dan atau barang yang kurang nilainya menjadi barang yang lebih tinggi nilainya, dan sifatnya lebih dekat kepada pemakai akhir. Termasuk dalam kegiatan ini adalah jasa industri dan pekerjaan perakitan.

TECHNICAL NOTES

1. *Data collection of large and medium scale manufacturing is conducted through The Large and Medium Manufacturing Establishment Survey that has been done annually for all industries (census) since 1975. Large and Medium Manufacturing Establishment Survey covers all manufactures/industries with 20 workers or more by questionnaire II A.*
2. *The industrial classification adopted in this survey refers to the Klasifikasi Baku Lapangan Usaha Indonesia (KBLI). KBLI is classification of economic activities based on the International Standard Industrial Classification of All Economic Activities (ISIC rev 4) that has been modified according to the local condition in Indonesia.*
3. *Manufacturing industry is defined as an economic activity processing basic goods mechanically, chemicals or manually into final or intermediate goods. It is also defined as processing of lower value goods into higher value goods as final or intermediate products. The activities also include services for manufacturing and assembling.*

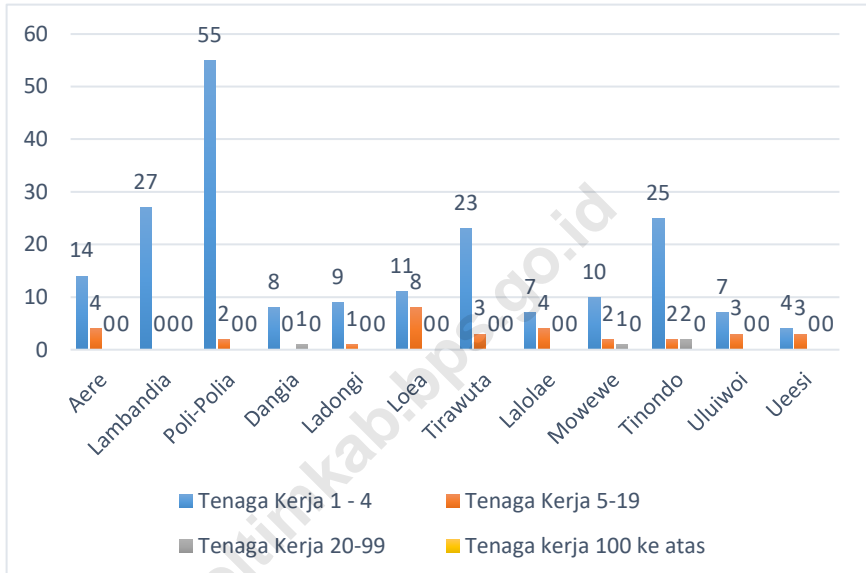
4. Jasa industri adalah kegiatan industri yang melayani keperluan pihak lain. Pada kegiatan ini bahan baku disediakan oleh pihak lain sedangkan pihak pengolah hanya melakukan pengolahannya dengan mendapat imbalan sebagai balas jasa (upah maklon).
 5. Perusahaan atau usaha industri adalah suatu unit (kesatuan) usaha yang melakukan kegiatan ekonomi, bertujuan menghasilkan barang atau jasa, terletak pada suatu bangunan atau lokasi tertentu, dan mempunyai catatan administrasi tersendiri mengenai produksi dan struktur biaya serta ada seorang atau lebih yang bertanggung jawab atas usaha tersebut.
 6. Industri manufaktur dikelompokkan ke dalam 4 golongan berdasarkan banyaknya pekerja, yaitu: industri besar (100 orang pekerja atau lebih), industri sedang/menengah (20–99 orang pekerja), industri kecil (5–19 orang pekerja), dan industri mikro (1–4 orang pekerja).
 7. Jenis barang yang dihasilkan adalah jenis barang yang dihasilkan dalam proses produksi
 8. Perusahaan Listrik Negara (PLN) adalah perusahaan umum milik negara yang mempunyai aktivitas kegiatan pembangunan,
4. *Services for manufacturing is defined as a manufacturing activity which serving other manufacturing establishments. In this case, raw materials are supplied by others while the workers are paid as a compensation for processing raw materials.*
 5. *A manufacturing establishment is defined as a production unit engaged in economic activity, producing goods or services, located in a building or in a certain location, keeping a business record concerning the production and cost structure, and having a person or more that are responsible to those activities.*
 6. *Manufacturing industries are categorized into four groups, based on the number of employees: large scale manufacturing (100 employees or more), medium scale manufacturing (20–99 employees), small scale manufacturing (5–19 employees), and micro industry (1–4 employees).*
 7. *Type of outcome products is type of goods related in the production process*
 8. *State Electricity Company (PLN) is a state owned company that has activities for electricity production, transmission and electricity*

transmisi, dan distribusi tenaga listrik.

9. Perusahaan Daerah Air Minum adalah perusahaan yang mempunyai aktifitas dalam penampungan, penjernihan, dan penyaluran air baku atau air bersih dari terminal air melalui saluran air, pipa atau mobil, tangki (dalam satu pengelolaan administrasi dengan kegiatan ekonomi) kepada rumah tangga, perusahaan industri, atau pengguna komersial lainnya
 10. Biaya input adalah pengeluaran yang digunakan untuk pembelian bahan bakar dan pelumas tenaga listrik yang dibeli, alat-alat tulis, onderdil, ongkos pemeliharaan dan perbaikan kecil alat produksi, sewa gedung dan mesin serta jasa lainnya
 11. Nilai output adalah nilai tenaga listrik/air bersih yang dijual atau didistribusikan kepada para pelanggan dan ditambah dengan pendapatan atau penerimaan dari kegiatan jasa perusahaan
 12. Pelanggan adalah individu atau kelompok, baik rumah tangga, perusahaan atau institusi non profit yang membeli air bersih dari perusahaan air bersih.
 13. Air disalurkan adalah volume air bersih dari perusahaan air bersih.
- distribution*
9. *The Water Supply Company (PDAM) is a company with several activities such as the collection and purification of water to households, industries, and other commercial users.*
 10. *Input values include expenditures for fuel and lubricant, electricity consumed maintenance, stationaries, spareparts, maintenanc costs of machineries and vehicles, building and machineries rental costs, and costs of other services.*
 11. *Output cover electricity/cleaned water sold and distributed to consumers added by income from other services*
 12. *Customers are individuals or groups, whether household, company or non-profit institutions that buy water supply from water supply establishment.*
 13. *Distributed water is the volume of water supply from water supply establishment.*

**Gambar
Figures**

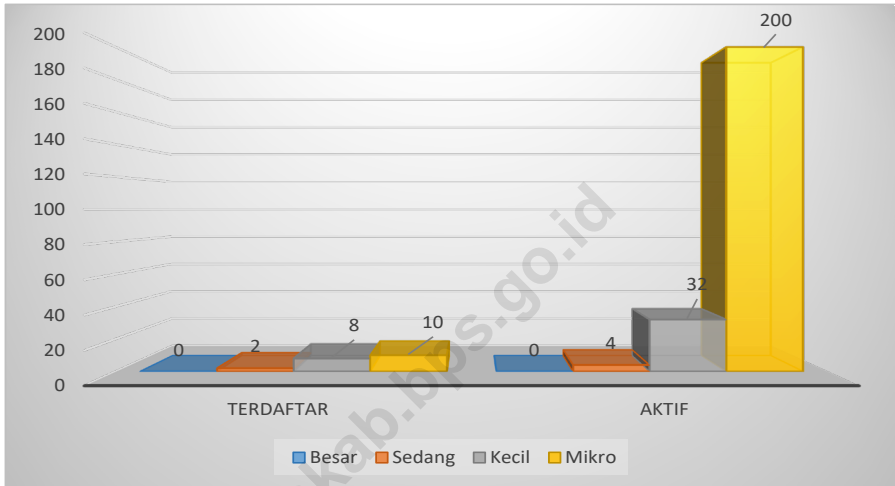
6.1 Jumlah Perusahaan Industri Menurut Jumlah Tenaga Kerja dan Kecamatan di Kabupaten Kolaka Timur, 2020
Number of Industrial Companies by Amount of Labor and Subdistrict in Kolaka Timur Regency, 2020



Sumber/Source : Dinas Perdagangan, Perindustrian, Koperasi, Usaha Kecil dan Menengah Kab. Kolaka Timur/Departement of Trade, Industry, Cooperatives, Small and Medium Enterprise of Kolaka Timur Regency

**Gambar
Figures**

**6.2 Jumlah Perusahaan Industri Menurut Skala Usaha di
Kabupaten Kolaka Timur, 2020**
*Number of Industrial Company and Workers by Business
Scale in Kolaka Timur Regency, 2020*



Sumber/Source : Dinas Perdagangan, Perindustrian, Koperasi, Usaha Kecil dan Menengah Kab. Kolaka Timur/Departement of Trade, Industry, Cooperatives, Small and Medium Enterprise of Kolaka Timur Regency

Tabel 6.1 Jumlah Pelanggan dan Air yang Disalurkan Menurut Kecamatan di Kabupaten Kolaka Timur, 2020
Number of Customers and Distributed Water by Subdistrict in Kolaka Timur Regency, 2020

Kecamatan Subdistrict	Pelanggan Number of Customers	Air Disalurkan Distributed Water (m ³)	Nilai Value (Rp)
(1)	(2)	(3)	(4)
Aere
Lambandia
Poli-Polia
Dangia
Ladongi
Loea
Tirawuta
Lalolae
Mowewe
Tinondo
Uluwoi
Ueesi
Kolaka Timur	1 858	330 450	1 698 419 700

Catatan/Note: ... (Data tidak tersedia pada level kecamatan/Data not available until subdistrict level)

Sumber/Source: PDAM Kabupaten Kolaka Timur

6.2 INDUSTRI INDUSTRY

Tabel
Table 6.2.1 **Jumlah Perusahaan Industri menurut Jumlah Tenaga Kerja dan Kecamatan di Kabupaten Kolaka Timur, 2020**
Number of Industrial Companies by Amount of Labor and Subdistrict in Kolaka Timur Regency, 2020

Kecamatan Subdistrict	Jumlah Perusahaan/ Number of Companies			
	Tenaga Kerja 1-4 orang	Tenaga Kerja 5-19	Tenaga Kerja 20-99	Tenaga Kerja ≥100 orang
(1)	(2)	(3)	(4)	(5)
Aere	14	4	-	-
Lambandia	27	-	-	-
Poli-Polia	55	2	-	-
Dangia	8	-	1	-
Ladongi	9	1	-	-
Loea	11	8	-	-
Tirawuta	23	3	-	-
Lalolae	7	4	-	-
Mowewe	10	2	1	-
Tinondo	25	2	2	-
Uluiwoi	7	3	-	-
Ueesi	4	3	-	-
Kolaka Timur	200	32	4	-

Sumber/Source: Dinas Perdagangan, Perindustrian Koperasi, Usaha Kecil dan Menengah Kab. Kolaka Timur/ *Departement of Trade, Industry, Cooperatives, Small and Medium Enterprise of Kolaka Timur Regency*

Tabel 6.2.2 **Jumlah Perusahaan Industri Menurut Skala Usaha di Kabupaten Kolaka Timur, 2020**
Table 6.2.2 **Number of Industrial Company by Business Scale in Kolaka Timur Regency, 2020**

Skala Usaha <i>Business Scale</i>	Usaha <i>Business</i>	
	Terdaftar <i>Registered</i>	Aktif <i>Active</i>
(1)	(2)	(3)
1. Besar/ <i>Large</i>	-	-
2. Sedang/ <i>Medium</i>	2	4
3. Kecil/ <i>Small</i>	8	32
4. Mikro/ <i>Micro</i>	10	200
Jumlah/ <i>Total</i>	20	236

Sumber/*Source*: Dinas Perdagangan, Perindustrian Koperasi, Usaha Kecil dan Menengah Kab. Kolaka Timur/ *Departement of Trade, Industry, Cooperatives, Small and Medium Enterprise of Kolaka Timur Regency*

Tabel 6.2.3 Rekapitulasi Industri Kecil, Menengah, dan Besar Cabang Industri Pangan di Kabupaten Kolaka Timur, 2020
Recapitulation of Small, Medium, and Large Food Industry in Kolaka Timur Regency, 2020

Jenis Industry <i>Type of Industry</i>	Jumlah Unit Usaha <i>Business Unit</i>	Jumlah Tenaga Kerja <i>Labor</i>	Nilai Investasi (Rp) <i>Investment Value</i>	Jenis Produk Utama <i>Main Product</i>	Nilai Produksi/Thn (Rp) <i>Production Value</i>
(1)	(2)	(3)	(4)	(5)	(6)
1. Industri Penghasil Ikan <i>Fish Processing Industry</i>	-	-	-	-	-
2. Industri Pemanis Buah-buahan <i>Pazzy Industry</i>	-	-	-	-	-
3. Industri Minyak Sawit Mentah <i>Crude Oil Industry</i>	-	-	-	-	-
4. Industry Pelumatan Buah-buahan <i>Fruits Grinding Industry</i>	-	-	-	-	-
5. Industri Penggilingan Padi <i>Rice Milling Industry</i>	56	198	7 000 000	PADI	5 369 400
6. Industry Pengupasan Pembibitan Kopi <i>Dried Cocoa Industry</i>	-	-	-	-	-
7. Industri Sirop <i>Syrup Industry</i>	-	-	-	-	-

Sumber/Source: Dinas Perdagangan, Perindustrian Koperasi, Usaha Kecil dan Menengah Kab. Kolaka Timur/ *Departement of Trade, Industry, Cooperatives, Small and Medium Enterprise of Kolaka Timur Regency*

Lanjutan Tabel/*Continued Table 6.2.3*

Jenis Industry Type of Industry		Jumlah Unit Usaha Business Unit	Jumlah Tenaga Kerja Labor	Nilai Investasi (Rp) Investment Value	Jenis Produk Utama Main Product	Nilai Produksi/ Thn (Rp) Production Value
(1)	(2)	(3)	(4)	(5)	(6)	
8.	Industri Roti dan Sejenisnya <i>Bread Industry, etc.</i>	11	2	7 000	ROTI	144 000
9.	Industri Gula Merah <i>Brown Sugar Industry</i>	55	157	50 450	GULA MERAH	3 508 560
10.	Industri Es <i>Ice Industry</i>	-	-	-	-	-
11.	Industri Tempe <i>Soybean Industry</i>	5	22	85 000	TEMPE	524 400
12.	Industry Mie <i>Noodle Industry</i>	-	-	-	-	-
13.	Industri Kerupuk dsb <i>Chips Industry</i>	1	3	5 000	KERUPUK	90 000
14.	Industri Jamu <i>Herbs Industry</i>	-	-	-	-	-

Sumber/*Source*: Dinas Perdagangan, Perindustrian Koperasi, Usaha Kecil dan Menengah Kab. Kolaka Timur/ *Departement of Trade, Industry, Cooperatives, Small and Medium Enterprise of Kolaka Timur Regency*

Tabel 6.2.4 Rekapitulasi Industri Kecil, Menengah, dan Besar Cabang Industri Sandang dan Kulit serta Cabang Industri Kimia dan Bahan Bangunan di Kabupaten Kolaka Timur, 2020
Recapitulation of Small, Medium, and Large Clothing and Leather Industry and Chemicals and Building Materials Industry in Kolaka Timur Regency, 2020

	Jenis Industri <i>Type of Industry</i>	Jumlah Unit Usaha <i>Business Unit</i>	Jumlah Tenaga Kerja Labor	Nilai Investasi (Rp) <i>Investment Value</i>
	(1)	(2)	(3)	(4)
1.	Ind. Bordir/Sulaman <i>Embroidery/Tapestry Industry</i>	24	50	490 500
2.	Ind. Moulding <i>Moulding Industry</i>	-	-	-
3.	Ind. Karet Remah <i>Crumb Rubber Industry</i>	-	-	-
4.	Ind. Batu Bata dari Tanah Liat <i>Clay Bricks Industry</i>	48	208	1 222 000
5.	Ind. Genteng dari Tanah <i>Clay Tile Industry</i>	-	-	-
6.	Ind. Pertenunan <i>Weaving Industry</i>	1	3	20 000
7.	Ind. Komponen Bahan Bangunan <i>Building Components Industry</i>	-	-	-
8.	Ind. Percetakan <i>Printing Industry</i>	-	-	-
9.	Ind. Barang dari Semen <i>Goods of Cement Industry</i>	6	16	375 000

Sumber/Source: Dinas Perdagangan, Perindustrian Koperasi, Usaha Kecil dan Menengah Kab. Kolaka Timur/ *Departement of Trade, Industry, Cooperatives, Small and Medium Enterprise of Kolaka Timur Regency*

Lanjutan Tabel/Continued Table 6.2.4

	Jenis Industry Type of Industry	Jenis Produk Utama Main Product	Nilai Produksi/ Thn (Rp) Production Value
	(1)	(5)	(6)
1.	Ind. Bordir/Sulaman <i>Embroidery/Tapestry Industry</i>	PAKAIAN JADI	2 793 600
2.	Ind. Moulding <i>Moulding Industry</i>	-	-
3.	Ind. Karet Remah <i>Crumb Rubber Industry</i>	-	-
4.	Ind. Batu Bata dari Tanah Liat <i>Clay Bricks Industry</i>	BATU BATA	15 837 000
5.	Ind. Genteng dari Tanah <i>Clay Tile Industry</i>	-	-
6.	Ind. Pertenunan <i>Weaving Industry</i>	KAIN	36 000
7.	Ind. Komponen Bahan Bangunan <i>Building Components Industry</i>	-	-
8.	Ind. Percetakan <i>Printing Industry</i>	-	-
9.	Ind. Barang dari Semen <i>Goods of Cement Industry</i>	BATAKO	1 035 000

Sumber/Source: Dinas Perdagangan, Perindustrian Koperasi, Usaha Kecil dan Menengah Kab. Kolaka Timur/ *Departement of Trade, Industry, Cooperatives, Small and Medium Enterprise of Kolaka Timur Regency*

**Tabel
Table****6.2.5**

Rekapitulasi Industri Kecil, Menengah, dan Besar Cabang Industri Kerajinan dan Umum serta Cabang Industri Logam di Kabupaten Kolaka Timur, 2020
Recapitulation of Small, Medium, and Large Craft and General Industry and Metal Industry in Kolaka Timur Regency, 2020

Jenis Industry Type of Industry		Jumlah Unit Usaha Business Unit	Jumlah Tenaga Kerja Labor	Nilai Investasi (Rp 000) Investment Value
(1)		(2)	(3)	(4)
1.	Ind. Anyaman Bambu <i>Woven Bamboo Industry</i>	-	-	-
2.	Ind. Barang Kerajinan dari Tanah Liat <i>Clay Handicraft Industry</i>	1	10	500
3.	Ind. Furnitur dari Kayu <i>Wooden Furniture</i>	17	58	809 500
4.	Ind. Furnitur Lainnya <i>Other Furniture</i>	1	2	50 000
5.	Ind. Barang Perhiasan dari Logam Mulia <i>Noble Metal Jewelry Industry</i>	-	-	-
6.	Ind. Kerajinan Lainnya <i>Other Craft Industry</i>	1	6	500
7.	Ind. Pengolahan Lainnya <i>Other Processing Industry</i>	70	221	3 338 000
8.	Ind. Barang Logam Siap Pasang <i>Install-ready Metal Item Industry</i>	-	-	-
9.	Ind. Alat Pertanian dari Logam <i>Metal Agricultural Tools Industry</i>	-	-	-

Sumber/Source: Dinas Perdagangan, Perindustrian Koperasi, Usaha Kecil dan Menengah Kab. Kolaka Timur/ *Departement of Trade, Industry, Cooperatives, Small and Medium Enterprise of Kolaka Timur Regency*


Lanjutan Tabel/*Continued Table 6.2.5*

Jenis Industry Type of Industry		Jenis Produk Utama Main Product	Nilai Produksi/Thn (Rp. 000) Production Value
(1)		(5)	(6)
1.	Ind. Anyaman Bambu <i>Woven Bamboo Industry</i>	-	-
2.	Ind. Barang Kerajinan dari Tanah Liat <i>Clay Handicraft Industry</i>	TUNGKU	27 000
3.	Ind. Furnitur dari Kayu <i>Wooden Furniture</i>	MEUBEL	5 368 800
4.	Ind. Furnitur Lainnya <i>Other Furniture</i>	ALUMUNIUM	360 000
5.	Ind. Barang Perhiasan dari Logam Mulia <i>Noble Metal Jewelry Industry</i>	-	-
6.	Ind. Kerajinan Lainnya <i>Other Craft Industry</i>	TOPLES	36 000
7.	Ind. Pengolahan Lainnya <i>Other Processing Industry</i>	MINYAK ATSIRI	21 942 540
8.	Ind. Barang Logam Siap Pasang <i>Install-ready Metal Item Industry</i>	-	-
9.	Ind. Alat Pertanian dari Logam <i>Metal Agricultural Tools Industry</i>	-	-

Sumber/*Source*: Dinas Perdagangan, Perindustrian Koperasi, Usaha Kecil dan Menengah Kab. Kolaka Timur/ *Departement of Trade, Industry, Cooperatives, Small and Medium Enterprise of Kolaka Timur Regency*

BAB 7

PARIWISATA TOURISM



Terdapat **35** rumah makan/restoran yang tersebar di 12 kecamatan di Kabupaten Kolaka Timur pada tahun 2020



*35 Rumah Makan/
Restoran*

9 Hotel/Penginapan

Terdapat **9** hotel/penginapan di Kabupaten Kolaka Timur pada tahun 2020, dimana 5 hotel/penginapan terdapat di Kecamatan Tirawuta



PENJELASAN TEKNIS

1. Wisatawan mancanegara (wisman) ialah setiap pengunjung yang mengunjungi suatu negara di luar tempat tinggalnya, didorong oleh satu atau beberapa keperluan tanpa bermaksud memperoleh penghasilan di tempat yang dikunjungi dan lamanya kunjungan tersebut tidak lebih dari satu tahun (12 bulan). Definisi ini mencakup 2 (dua) kategori wisatawan mancanegara, yaitu :
 - a. Wisatawan (turis) ialah setiap pengunjung seperti definisi di atas yang tinggal paling sedikit 24 jam, akan tetapi tidak lebih dari 1 (satu) tahun di tempat yang dikunjungi, dengan maksud antara lain: berlibur, rekreasi, olah raga, bisnis, menghadiri pertemuan, studi, dan kunjungan dengan alasan kesehatan.
 - b. Excursionist ialah setiap pengunjung seperti definisi di atas yang tinggal kurang dari 24 jam di tempat yang dikunjungi (termasuk "Cruise passengers"). Cruise Passengers ialah setiap pengunjung yang tiba di suatu negara di mana mereka tidak menginap di akomodasi yang tersedia di negara tersebut, misalnya dengan kapal laut.
2. Rata-rata lama tinggal adalah rata-rata waktu tinggal wisatawan

TECHNICAL NOTES

1. *An International Visitor is any person visiting a country other than his usual place of residence for any reason other than for earning income in the country visited, and the length of stay is no more than one year (12 months). This definition covers two categories of foreign visitors, namely:*
 2. a. *"Tourist" is any visitor staying for at least 24 hours, but no more than one year, in the country visited, with the intention of visiting, and for any of these purposes: Pleasure, recreation and sports, Business, visiting friends and relatives, missions, attending meetings, conferences, visit for health reasons and study.*
 - b. *"Excursionist" is any visitor staying less than 24 hours in the country visited including, "Cruise Passengers", i.e. visitors arriving in a country without staying in any accommodation available in the visited country.*
3. *Average length of stay is the average stay duration of foreign visitor in Indonesia for one trip.*

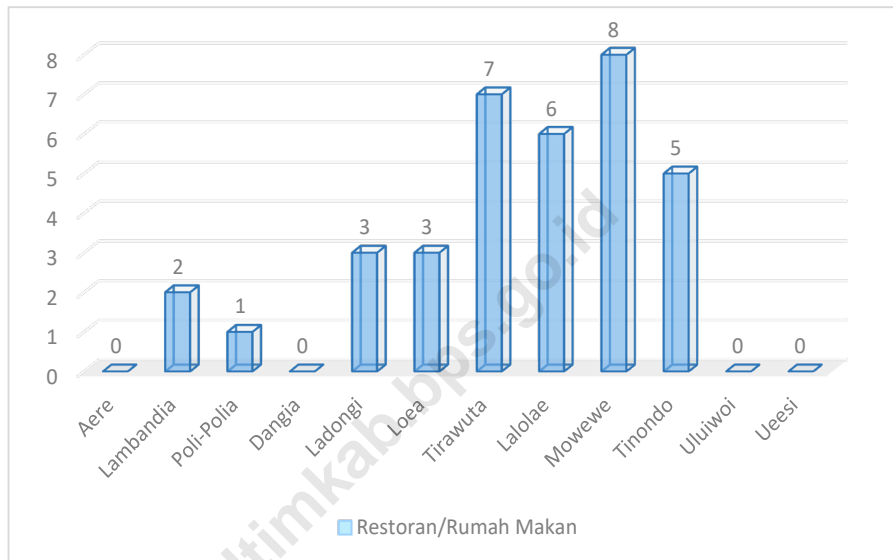
mancanegara di Indonesia untuk satu kali kunjungan.

3. Usaha penyediaan akomodasi adalah usaha yang menyediakan pelayanan penginapan yang dapat dilengkapi dengan pelayanan pariwisata lainnya. Usaha penyediaan akomodasi dapat berupa hotel, vila, pondok wisata, bumi perkemahan, persinggahan karavan, dan akomodasi lainnya yang digunakan untuk tujuan pariwisata.
4. Hotel adalah penyediaan akomodasi secara harian berupa kamar-kamar di dalam satu bangunan yang dapat dilengkapi dengan jasa pelayanan makan dan minum, kegiatan hiburan dan atau fasilitas lainnya. Hotel terdiri dari hotel berbintang dan hotel non- bintang.
5. Hotel bintang adalah usaha penyediaan jasa pelayanan penginapan, makan minum serta jasa lainnya bagi umum dengan menggunakan sebagian atau seluruh bangunan. Usaha ini dikelola secara komersial serta memenuhi ketentuan persyaratan sebagai hotel bintang (termasuk berlian) yang ditetapkan dalam surat keputusan instansi yang membinanya. Misalnya hotel bintang lima, hotel bintang empat dan seterusnya.
4. *The business of providing accommodation is a business that provides specialty services that can be equipped with other tourism services. It includes hotel, villa, cottage, camping, caravan stop, and other accommodation that are used for tourism purposes.*
5. *Hotel is a daily supply of accommodation rooms within a building which can be equipped with eating and drinking services, entertainment activities and/or other facilities. Hotel consists of a classified hotel and a non-classified hotel.*
6. *A star hotel is the business of providing an accommodation, eating and drinking as well as other services for the public by using a building or a part of a building. It is managed commercially and meets specified requirements as a star hotel (including diamonds) set forth in the decree of fostering agency. For example, five star hotel, four star hotel, and so on.*
7. *Room occupancy rate is the*

6. Tingkat penghunian kamar hotel adalah persentase banyaknya malam kamar yang dihuni terhadap banyaknya malam kamar yang tersedia.
number of room-nights occupied divided by the number of room-nights available, multiplied by 100 percent.
7. Rata-rata lamanya tamu menginap adalah banyaknya malam tempat tidur yang terpakai (malam tamu) dengan banyaknya tamu yang menginap di hotel atau akomodasi lainnya.
Average length of stay is the number of bed-nights used (guest night) divided by the number of guests coming to spend the night at the accommodation.

<https://koltimkab.bps.go.id>

Gambar 7.1 Jumlah Rumah Makan/Restoran Menurut Kecamatan di Kabupaten Kolaka Timur 2017–2020
Figures **7.1** **Number of Restaurants by Subdistrict in Kolaka Timur Regency, 2017–2020**



Sumber/Source : Dinas Pariwisata dan Kebudayaan Kab. Kolaka Timur/ *Departement of Tourism and Culture of Kolaka Timur Regency*

Tabel 7.1 **Jumlah Rumah Makan/Restoran Menurut Kecamatan di Kabupaten Kolaka Timur 2017–2020**
Table 7.1 **Number of Restaurants by Subdistrict in Kolaka Timur Regency, 2017–2020**

Kecamatan Subdistrict	2017	2018	2019	2020
(1)	(2)	(3)	(4)	(5)
Aere	-	-	-	-
Lambandia	2	2	2	2
Poli-Polia	1	1	1	1
Dangia	-	-	-	-
Ladongi	3	3	3	3
Loea	3	3	3	3
Tirawuta	7	7	7	7
Lalolae	6	6	6	6
Mowewe	8	8	8	8
Tinondo	5	5	5	5
Uluwoi	-	-	-	-
Ueesi	-	-	-	-
Kolaka Timur	35	35	35	35

Sumber/Source: Dinas Pariwisata dan Kebudayaan Kab. Kolaka Timur/ *Department of Tourism and Culture of Kolaka Timur Regency*

Tabel 7.2 **Jumlah Akomodasi Hotel/Penginapan Menurut Kecamatan di Kabupaten Kolaka Timur, 2020**
Table 7.2 **Number of Hotel/Lodge Accomodations by Subdistrict in Kolaka Timur Regency, 2020**

Kecamatan Subdistrict	Hotel/Penginapan Hotels/Lodge	Kamar Rooms	Tempat Tidur Beds
(1)	(2)	(3)	(4)
Aere	-	-	-
Lambandia	-	-	-
Poli-Polia	-	-	-
Dangia	-	-	-
Ladongi	-	-	-
Loea	3
Tirawuta	5
Lalolae	1
Mowewe	-	-	-
Tinondo	-	-	-
Uluiwoi	-	-	-
Ueesi	-	-	-
Kolaka Timur	9


Sumber/Source: Dinas Pariwisata dan Kebudayaan Kab. Kolaka Timur/ Department of Tourism and Culture of Kolaka Timur Regency

BAB 8

TRANSPORTASI DAN KOMUNIKASI *TRANSPORTATION AND COMMUNICATION*

Total terdapat **234** kendaraan bermotor wajib uji pada Dinas PUPRP Kabupaten Kolaka Timur tahun 2020

Terdiri dari 25 mobil penumpang, 43 mobil barang umum, dan 166 mobil barang tak umum



Jumlah kantor pos pembantu di Kabupaten Kolaka Timur tahun 2020 adalah sebanyak **3** kantor pos yang masing-masing terletak di kecamatan Tirawuta, Mowewe, dan Ladongi

PENJELASAN TEKNIS

1. Kendaraan bermotor adalah setiap kendaraan yang digerakkan oleh peralatan teknik yang ada pada kendaraan tersebut, biasanya digunakan untuk angkutan orang atau barang di atas jalan raya selain kendaraan yang berjalan di atas rel. Kendaraan bermotor yang dicatat adalah semua jenis kendaraan kecuali kendaraan bermotor TNI/Polri dan Korps Diplomatik.
2. Mobil penumpang adalah setiap kendaraan bermotor yang dilengkapi dengan tempat duduk untuk sebanyak-banyaknya delapan orang, tidak termasuk tempat duduk untuk pengemudi, baik dilengkapi atau tidak dilengkapi bagasi.
3. Mobil bis adalah setiap kendaraan bermotor yang dilengkapi dengan tempat duduk untuk lebih dari delapan orang, tidak termasuk tempat duduk untuk pengemudi, baik dilengkapi atau tidak dilengkapi bagasi.
4. Mobil truk adalah setiap kendaraan bermotor yang digunakan untuk angkutan barang, selain mobil penumpang, mobil bis dan kendaraan bermotor roda dua.
5. Kunjungan kapal adalah kapal

TECHNICAL NOTES

1. *Motor vehicles are any kind of vehicles motorized by machine set up in those vehicles, they are usually used for transporting peoples or goods on roads except vehicles moving along a railway line. The data cover all kinds of motor vehicles except those belong to Indonesia Army Force Indonesian State Police and Diplomatic Corps.*
2. *Passenger cars are any motor vehicles with no more than eight seats, excluding seat for driver, it can be with or without hoot.*
3. *Buses are large passenger cars having seats for more than eight passengers, excluding seat for driver, it can be with or without hoot.*
4. *Trucks are any motor vehicles used to transport goods excluding passenger cars, buses, and motorcycles.*
5. *Ship call is a ship arriving at a port*

- yang datang di pelabuhan baik untuk berlabuh di perairan maupun bersandar di dermaga.
6. Gross Ton (GT) adalah volume ruangan kapal dalam m³, kecuali terowongan, lubang poros baling-baling, tempat jangkar, dan alas ganda.
7. Kantor Pos adalah tempat pemberi pelayanan komunikasi tertulis dan atau surat elektronik, layanan paket, layanan logistik, layanan transaksi keuangan, dan layanan keagenan pos untuk kepentingan umum. Rumah pos berfungsi sama seperti kantor pos dan kantor pos pembantu, bedanya rumah pos biasanya terletak di daerah terpencil.
8. Telekomunikasi adalah setiap pemancaran, pengiriman dan atau penerimaan dari setiap informasi dalam bentuk tanda-tanda, isyarat, tulisan, gambar, suara dan bunyi melalui sistem kawat, optik, radio atau sistem elektromagnetik lainnya.
9. Jaringan telekomunikasi adalah rangkaian perangkat telekomunikasi dan kelengkapannya yang digunakan dalam bertelekomunikasi.
10. Telepon tetap kabel dalam Susenas disebut telepon rumah adalah jaringan telekomunikasi
- either for mooring or berthing.*
6. *Gross Ton (GT) is total volume of all room in a ship (m³), excluding the volume of tunnel, the axle of propellers, the anchor, and the chain locker.*
7. *Post Office is a service provider facility of written communication and or electronic mail, parcel service, logistics services, financial transaction services, and postal services to the public. Postal house has the same function as the post office and subsidiary of post office, the difference is that postal house is usually located in remote areas.*
8. *Telecommunication includes every transmitting, delivering and or receiving from every information of marking, signal, article, picture, sound and voice through strand of wire system, optic, radio or other electromagnetic system.*
9. *Telecommunication network is peripheral network of telecommunication and its equipment used in the means of telecommunication.*
10. *Fixed line telephone based on Susenas called home phone is a telecommunication network using*

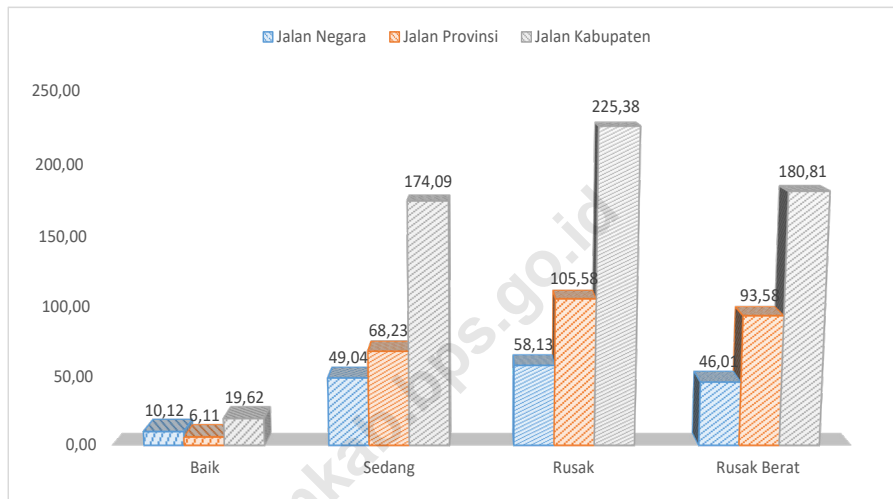
menggunakan perangkat telepon tetap dengan kabel yang secara umum diatur oleh standar-standar teknis dengan menggunakan suatu nomor telepon, dikenal pula sebagai Public Switched Telephone Network (PSTN). Pada umumnya dimanfaatkan untuk telepon rumah dan jaringan internet, memiliki kemampuan menghantarkan sinyal dengan kuat dan jelas dengan biaya yang relatif lebih murah.

fixed line telephone device which is generally regulated by technical standards, using a phone number, also known as the Public Switched Telephone Network (PSTN). It is generally used for home phone and Internet networks, has the ability to deliver a strong and clear signal with a relatively low cost.

11. Telepon bergerak seluler adalah perangkat telekomunikasi elektronik yang mempunyai kemampuan dasar yang sama dengan telepon tetap kabel, namun dapat dibawa ke mana-mana (portable, mobile) dan tidak perlu disambungkan dengan jaringan telekomunikasi kabel. Selain berfungsi sebagai telepon, telepon selular modern biasanya mendukung layanan tambahan seperti Short Messages Services (SMS), Multimedia Messages Service (MMS), e-mail dan akses Internet, aplikasi bisnis dan permainan, serta fotografi. Saat ini, Indonesia mempunyai dua sistem jaringan telepon bergerak seluler yaitu Global System for Mobile Telecommunications (GSM) dan CDMA.

11. *Cellular mobile phone is an electronic telecommunication device which has the same basic capabilities with fixed cables, but can be taken anywhere (portable, mobile) and does not need to be connected to the wired telecommunications networks. In addition to functioning as a telephone, modern mobile phone typically supports additional services such as Short Messages Services (SMS), Multimedia Messages Service (MMS), e-mail and access to the Internet, business applications and games, as well as photography. Currently, Indonesia has two cellular mobile telephone network system that are GSM (Global System for Mobile Telecommunications) and Code Division Multiple Access (CDMA).*

Gambar 8.1 Panjang Jalan Menurut Status dan Kondisi Jalan Di Kabupaten Kolaka Timur (Km), 2019
Figures **8.1** Panjang Jalan Menurut Status dan Kondisi Jalan Di Kabupaten Kolaka Timur (Km), 2019
Lenght of Road by Road Status and Condition in Kolaka Timur Regency (Km), 2019



Sumber/Source : Dinas Pekerjaan Umum, Penataan Ruang, dan Perhubungan Kab. Kolaka Timur/ *Departement of Public Works, Spatial and Transportation of Kolaka Timur Regency*

8.1 TRANSPORTASI TRANSPORTATION

Tabel
Table **8.1.1 Panjang Jalan Menurut Tingkat Kewenangan Pemerintahan di Kabupaten Kolaka Timur (km), 2018–2020**
Length of Roads by Level of Government Authority in Kolaka Timur Regency (km), 2018–2020

Tingkat Kewenangan Pemerintahan <i>Level of Government Authority</i>	2018	2019	2020¹
(1)	(2)	(3)	(4)
Negara/ <i>State</i>	163,30	163,30	...
Provinsi/ <i>Province</i>	273,50	273,50	...
Kabupaten/ <i>Regency</i>	599,90	599,90	...
Jumlah/Total	1036,70	1036,70	...

Catatan/*Notes*: ¹Data tahun 2020 belum tersedia/*Data for 2020 is not available yet*

Sumber/*Source*: Dinas Pekerjaan Umum, Penataan Ruang, dan Perhubungan Kab. Kolaka Timur/ *Departement of Public Works, Spatial and Transportation of Kolaka Timur Regency*

Tabel 8.1.2 **Panjang Jalan Menurut Jenis Permukaan Jalan di Kabupaten Kolaka Timur (km), 2018–2020**
Table 8.1.2 **Length of Roads by Type of Road Surface in Kolaka Timur Regency (km), 2018–2020**

Jenis Permukaan Jalan Type of Road Surface	2018	2019	2020 ¹
(1)	(2)	(3)	(4)
Aspal/Paved	34,12	49,72	...
Kerikil/Gravel	1002,58	986,98	...
Tanah/Soil	-	-	...
Lainnya/Others	-	-	...
Jumlah/Total	1036,70	1036,70	...

Catatan/Notes: ¹Data tahun 2020 belum tersedia/Data for 2020 is not available yet

Sumber/Source: Dinas Pekerjaan Umum, Penataan Ruang, dan Perhubungan Kab. Kolaka Timur/ Department of Public Works, Spatial and Transportation of Kolaka Timur Regency

Tabel 8.1.3 Panjang Jalan Menurut Kondisi Jalan di Kabupaten Kolaka Timur (km), 2018–2020
Length of Roads by Condition of Roads in Kolaka Timur Regency (km), 2018–2020

Kondisi Jalan Condition of Roads	2018	2019	2020 ¹
(1)	(2)	(3)	(4)
Baik/Good	22,68	35,85	...
Sedang/Moderate	263,74	291,36	...
Rusak/Damage	373,48	389,09	...
Rusak Berat/Severely Damage	376,80	320,40	...
Jumlah/Total	1 036,70	1 036,70	...

Catatan/Notes: ¹Data tahun 2020 belum tersedia/Data for 2020 is not available yet

Sumber/Source: Dinas Pekerjaan Umum, Penataan Ruang, dan Perhubungan Kab. Kolaka Timur/ Department of Public Works, Spatial and Transportation of Kolaka Timur Regency

Tabel 8.1.4 **Jumlah Kendaraan Bermotor yang Telah Uji menurut Jenis Kendaraan pada Dinas PUPRP Kabupaten Kolaka Timur, 2020**
Number of Tested Motor Vehicles by Vehicle Type in Departement of PUPRP Kolaka Timur Regency, 2020

Jenis Kendaraan <i>Type of Vehicles</i>		Jumlah Kendaraan <i>Number of Vehicles</i>
(1)		(2)
1	Mobil Penumpang Umum/ <i>General Passanger Cars</i>	-
2	Mobil Bus Umum/ <i>General Bus</i>	-
3	Mobil Bus Tak Umum/ <i>Non- General Bus</i>	-
4	Mobil Barang Umum/ <i>General Goods Cars</i>	-
5	Mobil Barang Tak Umum/ <i>Non- general Goods Cars</i>	83
6	Kendaraan Khusus Umum/ <i>General Specific Vehicles</i>	-
7	Kendaraan Khusus Tak Umum/ <i>Non-General Specific Vehicles</i>	-
8	Kereta Tempel/ <i>General Trailer</i>	-
9	Kereta Tempel/ <i>Non-General Trailer</i>	-
Jumlah/ Total		83

Sumber/Source: Dinas Pekerjaan Umum, Penataan Ruang, dan Perhubungan Kab. Kolaka Timur/ *Departement of Public Works, Spatial and Transportation of Kolaka Timur Regency*

Tabel 8.1.5 Jumlah Kendaraan Bermotor Wajib Uji menurut Jenis Kendaraan pada Dinas PUPRP Kabupaten Kolaka Timur, 2020
Number of Test-Requiring Motor Vehicles by Vehicle Type in Departement of PUPRP Kolaka Timur Regency, 2020

Jenis Kendaraan <i>Type of Vehicles</i>		Jumlah Kendaraan <i>Number of Vehicles</i>
(1)		(2)
1	Mobil Penumpang Umum/ <i>General Passenger Cars</i>	25
2	Mobil Bus Umum/ <i>General Bus</i>	-
3	Mobil Bus Tak Umum/ <i>Non- General Bus</i>	-
4	Mobil Barang Umum/ <i>General Goods Cars</i>	43
5	Mobil Barang Tak Umum/ <i>Non-general Goods Cars</i>	166
6	Kendaraan Khusus Umum/ <i>General Specific Vehicles</i>	-
7	Kendaraan Khusus Tak Umum/ <i>Non-General Specific Vehicles</i>	-
8	Kereta Tempel/ <i>General Trailer</i>	-
9	Kereta Tempel/ <i>Non-General Trailer</i>	-
Jumlah/ Total		234

Sumber/Source: Dinas Pekerjaan Umum, Penataan Ruang, dan Perhubungan Kab. Kolaka Timur/ *Departement of Public Works, Spatial and Transportation of Kolaka Timur Regency*

8.2 KOMUNIKASI COMMUNICATION

Tabel
Table 8.2.1 **Jumlah Kantor Pos Pembantu Menurut Kecamatan di Kabupaten Kolaka Timur, 2017-2020**
Number of Post Offices Subsidiaries by Subdistrict in Kolaka Timur Regency, 2017-2020

Kecamatan Subdistrict	2017	2018	2019	2020
(1)	(2)	(3)	(4)	(5)
Aere	-	-	-	-
Lambandia	-	-	-	-
Poli-Polia	-	-	-	-
Dangia	-	-	-	-
Ladongi	1	1	1	1
Loea	-	-	-	-
Tirawuta	1	1	1	1
Lalolae	-	-	-	-
Mowewe	1	1	1	1
Tinondo	-	-	-	-
Uluwoi	-	-	-	-
Ueesi	-	-	-	-
Kolaka Timur	3	3	3	3

Sumber/Source: Kantor Pos Kolaka Timur/ Kolaka Timur Post Office

Tabel 8.2.2 **Jumlah Tenaga Kerja dan Kurir menurut Kecamatan di Kabupaten Kolaka Timur, 2020**
Table 8.2.2 **Number of Labour and Courier by Subdistrict in Kolaka Timur Regency, 2020**

Kecamatan Subdistrict	Tenaga Kerja Labour	Kurir Courier
(1)	(2)	(3)
Aere	-	-
Lambandia	-	-
Poli-Polia	-	-
Dangia	-	-
Ladongi	2	1
Loea	-	-
Tirawuta	2	1
Lalolae	-	-
Mowewe	2	1
Tinondo	-	-
Uluwoi	-	-
Ueesi	-	-
Kolaka Timur	6	3

Sumber/Source: Kantor Pos Kolaka Timur/ Kolaka Timur Post Office

BAB 9

PERBANKAN, KOPERASI, DAN HARGA-HARGA BANKING, COOPERATIVE, AND PRICE

18 KOPERASI AKTIF



Jumlah koperasi aktif tahun 2020 di Kabupaten Kolaka Timur tahun 2020 sebanyak 18 koperasi yang tersebar di 7 dari 12 kecamatan yang ada

9 BANK PEMERINTAH



Terdapat 9 bank pemerintah di Kabupaten Kolaka Timur tahun 2020 yang terdiri dari 3 BRI, 1 BNI, 1 Mandiri dan 4 BPD

HARGA RATA-RATA BAHAN POKOK DI KABUPATEN KOLAKA TIMUR TAHUN 2020



BERAS
RP 10.027/KG



GULA PASIR
RP 17.167/KG



TELUR
RP 25.708/KG



**MINYAK
GORENG**
RP 12.000/L

PENJELASAN TEKNIS**TECHNICAL NOTES**

1. Bank adalah lembaga intermediasi keuangan yang bertugas menghimpun dan menyalurkan dana di masyarakat untuk meningkatkan taraf hidup rakyat. Perbankan adalah segala sesuatu yang berhubungan tentang bank.
 2. Kantor bank terdiri dari Kantor Cabang (KC), Kantor Cabang Pembantu (KCP), dan kantor di bawah KCP.
 3. Koperasi adalah badan usaha yang beranggotakan orang seorang atau badan hukum koperasi dengan melandaskan kegiatannya berdasarkan prinsip koperasi sekaligus sebagai gerakan ekonomi rakyat yang berdasar atas asas kekeluargaan.
 4. Kegiatan pendataan harga pada kurun waktu tertentu merupakan suatu aktivitas dalam rangka memantau kegiatan perekonomian, karena harga merupakan salah satu indikator makro untuk mengukur tingkat stabilitas ekonomi atau keseimbangan antara penawaran dan permintaan akan barang dan jasa.
 5. Data harga yang disajikan meliputi:
 - a. Harga eceran beberapa jenis
1. *The bank is a financial intermediary institution whose job is to collect and distribute funds in the community to improve people's lives. Banking is everything related to banks.*
 2. *Bank offices consist of Branch Offices, Sub-Branch Offices, and offices under Sub-Branch Offices.*
 3. *Cooperative is an establishment whose members are people or establishments with legal status of cooperative and its activities are based on people economic movement and familiarity.*
 4. *Price data collection activities at particular time is an activity to monitor the economic movement, because the price is an indicator to measure the level of macro economic stability or the balance between supply and demand for goods and services.*
 5. *Price statistics cover :*
 - a. *Retail prices of several commodities in several market*

barang beberapa pasar di Kabupaten Kolaka Timur.
b. Rata-rata harga eceran.

*in Kolaka Timur Regency.
b. Average Retail Price.*

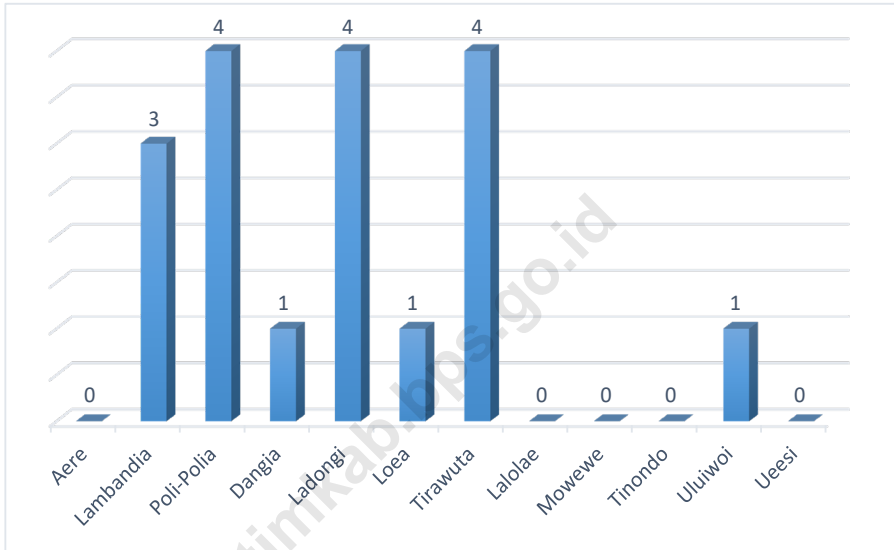
6. Harga eceran beberapa jenis barang di beberapa pasar di Kabupaten Kolaka Timur diolah dari hasil survei harga-harga BPS Kabupaten Kolaka Timur.

6. *The retail prices of several commodities in several markets in Kolaka Timur Regency are compiled from the monthly price survey conducted by the BPS-statistic of Kolaka Timur.*

<https://koltimkab.bps.go.id>

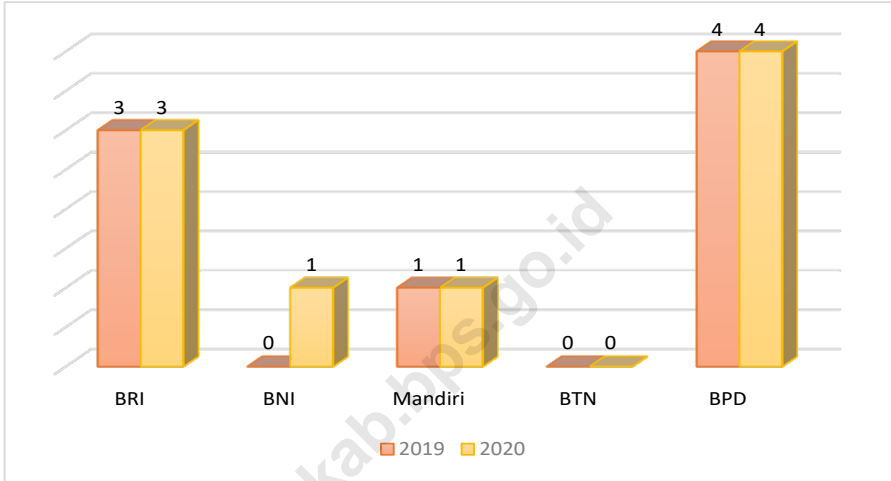
**Gambar
Figures**

9.1 Jumlah Koperasi Aktif Menurut Kecamatan di Kabupaten Kolaka Timur, 2020
Number of Active Cooperative by Subdistrict in Kolaka Timur Regency 2020



Sumber/Source: Dinas Perdagangan, Perindustrian, Koperasi Usaha Kecil dan Menengah Kab. Kolaka Timur/ *Departement of Trade, Industry, Cooperatives, Small and Medium Enterprises of Kolaka Timur Regency*

Gambar 9.2 **Jumlah Bank Pemerintah di Kabupaten Kolaka Timur, 2020**
Figures 9.2 **Number of Government Banks in Kolaka Timur Regency, 2020**



Tabel 9.1 **Jumlah Koperasi Aktif Menurut Kecamatan di Kabupaten Kolaka Timur, 2017–2020**
Number of Active Cooperative by Subdistrict in Kolaka Timur Regency, 2017–2020

Kecamatan Subdistrict	2017	2018	2019	2020
(1)	(2)	(3)	(4)	(5)
Aere	...	1	-	-
Lambandia	...	-	3	3
Poli-Polia	...	-	4	4
Dangia	...	-	1	1
Ladongi	...	3	4	4
Loea	...	-	1	1
Tirawuta	...	4	4	4
Lalolae	...	1	-	-
Mowewe	...	6	-	-
Tinondo	...	3	-	-
Uluwoi	...	-	1	1
Ueesi	...	-	-	-
Kolaka Timur	...	18	18	18

Sumber/Source: Dinas Perdagangan, Perindustrian, Koperasi Usaha Kecil dan Menengah Kab. Kolaka Timur/ *Departement of Trade, Industry, Cooperatives, Small and Medium Enterprises of Kolaka Timur Regency*

Tabel 9.3 **Jumlah Bank Pemerintah di Kabupaten Kolaka Timur, 2017–2020**
Table 9.3 **Number of Government Banks in Kolaka Timur Regency, 2017–2020**

Kecamatan Subdistrict	2017	2018	2019	2020
(1)	(2)	(3)	(4)	(5)
BRI	3	3	3	3
BNI	-	1	1	1
Mandiri	1	1	1	1
BTN	-	-	-	-
BPD	4	4	4	4
Jumlah/Total	8	9	9	9

Sumber/Source: Kecamatan/Subdistrict

Tabel 9.4 **Rata-rata Harga Eceran Bahan Pokok di Tingkat Konsumen Menurut Bulan di Kabupaten Kolaka Timur, 2016–2020**
Table 9.4 **Average Retail Price of Comodities at the Consumer Level by Month in Kolaka Timur Regency, 2016–2020**

Bulan Month	Beras IR-36 (Kg)	Daging Sapi (Kg)	Cakalang (kg)	Telur Ayam Ras (Kg)
(1)	(2)	(3)	(4)	(5)
Januari/January	9 600	120 000	32 500	25 500
Februari/February	9 600	120 000	32 500	25 500
Maret/March	10 112	120 000	32 500	25 500
April/April	10 112	120 000	32 500	25 500
Mei/May	10 112	125 000	32 500	25 500
Juni/June	10 112	125 000	32 500	25 500
Juli/July	10 112	125 000	32 500	25 500
Agustus/August	10 112	125 000	32 500	25 500
September/September	10 112	125 000	32 500	25 500
Oktober/October	10 112	125 000	32 500	25 500
November/November	10 112	125 000	32 500	25 500
Desember/December	10 112	125 000	32 500	28 000
Rata-Rata/Average	10 027	123 333	32 500	25 708

Sumber/Source: BPS, Pendataan Harga-Harga (Diolah)/BPS-Statistics, Price Data Collection (Processed)

Lanjutan Tabel/Continued Table 9.4

Bulan Month	Gula Pasir (Kg)	Minyak Goreng (liter)	Minyak Tanah (liter)	Teri Diawetkan (kg)
(1)	(6)	(7)	(8)	(9)
Januari/January	14 500	12 000	12 000	121 000
Februari/February	14 500	12 000	12 000	121 000
Maret/March	14 500	12 000	12 000	121 000
April/April	14 500	12 000	12 000	121 000
Mei/May	18 500	12 000	12 000	121 000
Juni/June	18 500	12 000	12 000	121 000
Juli/July	18 500	12 000	12 000	121 000
Agustus/August	18 500	12 000	12 000	121 000
September/September	18 500	12 000	12 000	121 000
Oktober/October	18 500	12 000	12 000	121 000
November/November	18 500	12 000	12 000	121 000
Desember/December	18 500	12 000	12 000	121 000
Rata-Rata/Average	17 167	12 000	12 000	117 500

Sumber/Source: BPS, Pendataan Harga-Harga (Diolah)/BPS-Statistics, Price Data Collection (Processed)

Lanjutan Tabel/*Continued Table* 9.4

Bulan Month	Bandeng (Kg)	Kangkung (kg)	Kacang Panjang (Kg)
(1)	(10)	(11)	(13)
Januari/ <i>January</i>	27 500	7 500	9 250
Februari/ <i>February</i>	27 500	7 500	9 250
Maret/ <i>March</i>	27 500	7 500	9 250
April/ <i>April</i>	27 500	7 500	9 250
Mei/ <i>May</i>	27 500	7 500	9 250
Juni/ <i>June</i>	27 500	7 500	9 250
Juli/ <i>July</i>	27 500	7 500	9 250
Agustus/ <i>August</i>	30 000	7 500	9 250
September/ <i>September</i>	30 000	7 500	9 250
Oktober/ <i>October</i>	30 000	7 500	9 250
November/ <i>November</i>	30 000	7 500	9 250
Desember/ <i>December</i>	30 000	7 500	9 250
Rata-Rata/<i>Average</i>	25 000	5 417	6 625

Sumber/*Source*: BPS, Pendataan Harga-Harga (Diolah)/*BPS-Statistics, Price Data Collection (Processed)*

Lanjutan Tabel/Continued Table 9.4

Bulan Month	Cabai Merah Besar (Kg)	Bawang Merah Besar (kg)	Bawang Putih (kg)
(1)	(14)	(15)	(16)
Januari/January	45 000	40 000	34 000
Februari/February	42 500	40 000	50 000
Maret/March	32 500	45 000	42 500
April/April	22 500	40 000	45 000
Mei/May	20 000	65 000	40 000
Juni/June	20 000	65 000	40 000
Juli/July	30 000	45 000	30 000
Agustus/August	30 000	40 000	30 000
September/September	35 000	37 500	30 000
Oktober/October	47 500	37 500	32 500
November/November	45 000	42 500	32 500
Desember/December	47 500	42 500	32 500
Rata-Rata/Average	27 917	31 250	32 083

Sumber/Source: BPS, Pendataan Harga-Harga (Diolah)/BPS-Statistics, Price Data Collection (Processed)

BAB 10

PENGELUARAN PENDUDUK DAN KONSUMSI MAKANAN

POPULATION EXPENDITURE AND FOOD CONSUMPTION

3 KELOMPOK KOMODITAS DENGAN PERSENTASE PENGELUARAN PER KAPITA TERBESAR DI KABUPATEN KOLAKA TIMUR TAHUN 2020

Makanan & Minuman Jadi

25,78%

1



2

Padi-padian


15,82%

Ikan/Udang/Cumi/

Kerang

13,08%

3



PENJELASAN TEKNIS

TECHNICAL NOTES

- | | |
|--|--|
| <p>1. Pengeluaran rata-rata per kapita adalah biaya yang dikeluarkan untuk konsumsi semua anggota rumah tangga selama sebulan baik yang berasal dari pembelian, pemberian maupun produksi sendiri dibagi dengan banyaknya anggota rumah tangga dalam rumah tangga tersebut.</p> | <p>1. <i>A1. Per capita Average Expenditure is the cost spent for all household members consumption during the month, whether from purchasing, giving or own production, divided by the number of household members in the household.</i></p> |
| <p>2. Mulai tahun 2015, Susenas dilaksanakan tiap semester. Susenas bulan Maret 2020 dilakukan untuk estimasi sampai tingkat kabupaten/kota (300.000 rumah tangga sampel). Bulan September 2020 untuk estimasi sampai tingkat provinsi dengan 75.000 rumah tangga sampel.</p> | <p>2. <i>Starting 2015, Susenas implemented every semester. Susenas first semester (March) is conducted for estimation up to regency/municipality level (with 300.000 sample household). The second semester (September) for estimation up to province level with 75.000 sample households.</i></p> |
| <p>3. Data pengeluaran dan konsumsi penduduk menurut kelompok barang diperoleh dari Survei Sosial Ekonomi Nasional (Susenas) BPS Semester I 2020, yang mencakup semua wilayah kota/kabupaten di Indonesia</p> | <p>3. <i>Data on consumer expenditure by commodity group of expenditure are obtained from the 2020 National Socio-Economic Survey (Susenas) First Semester which covers all municipality/regency in Indonesia</i></p> |
| <p>4. Data konsumsi/pengeluaran yang dikumpulkan pada Susenas Semester I 2020 dibagi menjadi dua kelompok, yaitu konsumsi makanan dan bukan makanan. Untuk konsumsi bukan makanan, pada umumnya yang dikumpulkan hanya data nilainya, kecuali untuk beberapa jenis pengeluaran tertentu, seperti</p> | <p>4. <i>The data of consumption/expenditure collected in the first semester of 2020 Susenas are divided into two groups, namely food and non-food consumption. For consumption of non-food, the data collected in general are only their values, except for certain types of expenditure, such as electricity, water, gas, and fuel, which are also</i></p> |

penggunaan listrik, air, gas, dan bahan bakar minyak (BBM) yang juga dikumpulkan kuantitasnya.

collected for their quantity data.

<https://koltimkab.bps.go.id>

Tabel 10.1 **Pengeluaran Rata-rata per Kapita Sebulan Menurut Kelompok Komoditas (rupiah) di Kabupaten Kolaka Timur, 2019 dan 2020**
Monthly Average Expenditure per Capita by Commodity Group (rupiahs) in Kolaka Timur Regency, 2019 and 2020

Kelompok Komoditas/Commodity Group	2019	2020
(1)	(2)	(3)
Makanan/Food		
Padi-padian/ <i>Cereals</i>	65 302	82 933
Umbi-umbian/ <i>Tubers</i>	6 609	6 864
Ikan/udang/cumi/kerang/ <i>Fish/shrimp/common squid/shells</i>	51 525	68 562
Daging/ <i>Meat</i>	13 340	8 811
Telur dan susu/ <i>Eggs and milk</i>	18 357	28 904
Sayur-sayuran/ <i>Vegetables</i>	24 972	33 496
Kacang-kacangan/ <i>Legumes</i>	7 211	7 649
Buah-buahan/ <i>Fruits</i>	38 643	29 614
Minyak dan kelapa/ <i>Oil and coconut</i>	9 904	14 291
Bahan minuman/ <i>Beverage stuffs</i>	13 823	18 308
Bumbu-bumbuan/ <i>Spices</i>	9 901	11 300
Konsumsi lainnya/ <i>Miscellaneous food items</i>	8 479	9 868
Makanan dan minuman jadi/ <i>Prepared food and beverages</i>	94 060	135 149
Rokok/ <i>Cigarettes</i>	70 693	68 469
Jumlah makanan/Total food	432 819	524 219
Bukan makanan/Non-food		
Perumahan dan fasilitas rumah tangga/ <i>Housing and household facilities</i>	251 484	305 973
Aneka komoditas dan jasa/ <i>Goods and services</i>	75 813	65 134
Pakaian, alas kaki, dan tutup kepala/ <i>Clothing, footwear, and headgear</i>	33 826	25 047
Komoditas tahan lama/ <i>Durable goods</i>	44 752	39 558
Pajak, pungutan, dan asuransi/ <i>Taxes and insurance</i>	31 360	32 801
Keperluan pesta dan upacara/kenduri/ <i>Parties and ceremonies</i>	6 787	14 903
Jumlah bukan makanan/Total non-food	444 023	483 415
Jumlah/Total	876 843	1 007 634

Sumber/Source: BPS, Survei Sosial Ekonomi Nasional (Susenas) Maret/BPS-Statistics Indonesia, National Socio Economic Survey March

Tabel 10.2 **Persentase Pengeluaran per Kapita Sebulan Menurut Kelompok Komoditas di Kabupaten Kolaka Timur, 2019 dan 2020**
Table 10.2 **Percentage of Monthly Expenditure per Capita by Commodity Group in Kolaka Timur Regency, 2019 and 2020**

Kelompok Komoditas/Commodity Group	2019	2020
(1)	(2)	(3)
Makanan/Food		
Padi-padian/Cereals	15,09	15,82
Umbi-umbian/Tubers	1,53	1,31
Ikan/udang/cumi/kerang/Fish/shrimp/common squid/shells	11,90	13,08
Daging/Meat	3,08	1,68
Telur dan susu/Eggs and milk	4,24	5,51
Sayur-sayuran/Vegetables	5,77	6,39
Kacang-kacangan/Legumes	1,67	1,46
Buah-buahan/Fruits	8,93	5,65
Minyak dan kelapa/Oil and coconut	2,29	2,73
Bahan minuman/Beverage stuffs	3,19	3,49
Bumbu-bumbuan/Spices	2,29	2,16
Konsumsi lainnya/Miscellaneous food items	1,96	1,88
Makanan dan minuman jadi/Prepared food and beverages	21,73	25,78
Rokok/Cigarettes	16,33	13,06
Jumlah makanan/Total food	100,00	100,00
Bukan makanan/Non-food		
Perumahan dan fasilitas rumah tangga/Housing and household facilities	56,64	63,29
Aneka komoditas dan jasa/Goods and services	17,07	13,47
Pakaian, alas kaki, dan tutup kepala/Clothing, footwear, and headgear	7,62	5,18
Komoditas tahan lama/Durable goods	10,08	8,18
Pajak, pungutan, dan asuransi/Taxes and insurance	7,06	6,79
Keperluan pesta dan upacara/kenduri/Parties and ceremonies	1,53	3,08
Jumlah bukan makanan/Total non-food	100,00	100,00
Jumlah/Total	100,00	100,00

Sumber/Source: BPS, Survei Sosial Ekonomi Nasional (Susenas) Maret/BPS-Statistics Indonesia, National Socio Economic Survey March

BAB 11

PERDAGANGAN TRADE

8 Minimarket



Sarana perdagangan di Kabupaten Kolaka Timur tahun 2020 terdiri dari 8 minimarket dan 1.962 toko/warung klongtong

1.962 Toko/Warung Klongtong



Terdapat 9 pasar permanen, 17 pasar semi permanen dan 3 pasar tanpa bangunan yang tersebar di Kabupaten Kolaka Timur tahun 2020

9 Pasar
Permanen

17 Pasar
Semi
Permanen

3 Pasar
Tanpa
Bangunan

20 Rumah Makan



Sarana tempat makan di Kabupaten Kolaka Timur tahun 2020 terdiri dari 20 rumah makan dan 173 warung/kedai makan

173 Warung/Kedai Makan



PENJELASAN TEKNIS**TECHNICAL NOTES**

- | | |
|--|--|
| <p>1. Sistem pencatatan Statistik Ekspor dan Impor adalah "General Trade" dengan wilayah pencatatan meliputi seluruh wilayah kepabeanan Indonesia.</p> | <p>1. <i>The recording of export and import statistics is based on General Trade System covering all Indonesian customs areas.</i></p> |
| <p>2. Pengesahan dokumen kepabeanan ekspor dan impor dilakukan oleh Bea dan Cukai berdasarkan Persetujuan Muat/Bongkar Barang.</p> | <p>2. <i>The legalization of customs export and import documents is conducted by the Customs and Excise Office.</i></p> |
| <p>3. Data ekspor berasal dari dokumen kepabeanan BC 3.0 atau yang disebut dokumen Pemberitahuan Ekspor Barang (PEB) yang diisi oleh eksportir.</p> | <p>3. <i>The export data are compiled based on customs export documents BC 3.0 or known as Export Declarations (PEB), filled by exporters.</i></p> |
| <p>4. Data impor berasal dari dokumen kepabeanan BC 2.0 atau yang disebut dokumen Pemberitahuan Impor Barang (PIB), Pemberitahuan Impor Barang Khusus (PIBK), Pemberitahuan Pabean Free Trade Zone (PPFTZ) dan dokumen kepabeanan BC 2.3 yang mencatat impor barang dari Luar Negeri ke Kawasan Berikat.</p> | <p>4. <i>The import data are compiled based on customs import documents BC 2.0 or known as Import Declarations Form (PIB), Import Declarations Form for Special Commodity (PIBK), Customs Declaration Form for Free Trade Zone (PPFTZ), and customs import documents BC 2.3 which records import goods from foreign country to Bounded Zones Area.</i></p> |
| <p>5. Barang-barang yang dikirim ke luar negeri untuk diolah dicatat sebagai ekspor, sedangkan hasil olahan yang dikembalikan ke Indonesia dicatat sebagai impor.</p> | <p>5. <i>Goods send abroad for processing purposes are recorded as export while its product sent to Indonesia are recorded as import.</i></p> |
| <p>6. Barang-barang luar negeri yang diolah di dalam negeri dicatat sebagai barang impor meskipun</p> | <p>6. <i>Foreign goods processed in Indonesia are still recorded as imports although the products will</i></p> |

- barang olahan tersebut akan kembali ke luar negeri.
7. Barang-barang yang tidak dicakup dalam pencatatan:
- Pakaian dan barang-barang perhiasan penumpang
 - Barang-barang bawaan penumpang dari/ke luar negeri untuk dipakai sendiri, kecuali lemari es, pesawat televisi, dan sebagainya.
 - Barang-barang untuk keperluan perwakilan kedutaan suatu negara.
 - Barang-barang ekspedisi dan ekshibisi atau pameran.
 - Barang-barang untuk militer yang diimpor langsung oleh angkatan bersenjata
 - Pembungkus/peti kemas untuk diisi kembali.
 - Uang dan surat-surat berharga.
 - Barang-barang contoh
8. Sistem pengolahan dokumen impor/ekspor Indonesia adalah sistem "Carry Over" yaitu dokumen ditunggu selama satu bulan, setelah bulan berjalan, sedangkan dokumen-dokumen yang terlambat akan diolah pada bulan berikutnya. Dengan demikian dokumen bulan-bulan sebelumnya yang terlambat diterima dan masuk pada bulan berjalan, diperlakukan sebagai dokumen bulan pengolahan.
9. Pelabuhan Muat adalah
- be sent to abroad.*
7. *The following goods are not included in the statistics:*
- Clothings and passengers' jewelry.*
 - Luggage of passengers for own use, except refrigerators, television sets, etc.*
 - Goods imported/exported for the use of foreign representative countries/embassies.*
 - Goods for expeditions, and shows or exhibitions.*
 - Military goods directly imported by the Armed Forces.*
 - Packings/containers to be refilled*
 - Bank notes and securities*
 - Sample goods*
8. *The carry-over system is used in processing Indonesian export and import documents. Documents are processed one month after the current month, while those received later will be processed for the succeeding month. This means previous documents received in the current month will be treated as processed documents.*
9. *Port of loading is port where the*

pelabuhan darimana barang diangkut ke luar negeri atau diekspor

goods are transported out of the country or exported.

10. Negara tujuan adalah negara tujuan akhir yang diketahui untuk barang ekspor yang dikirim ke luar negeri

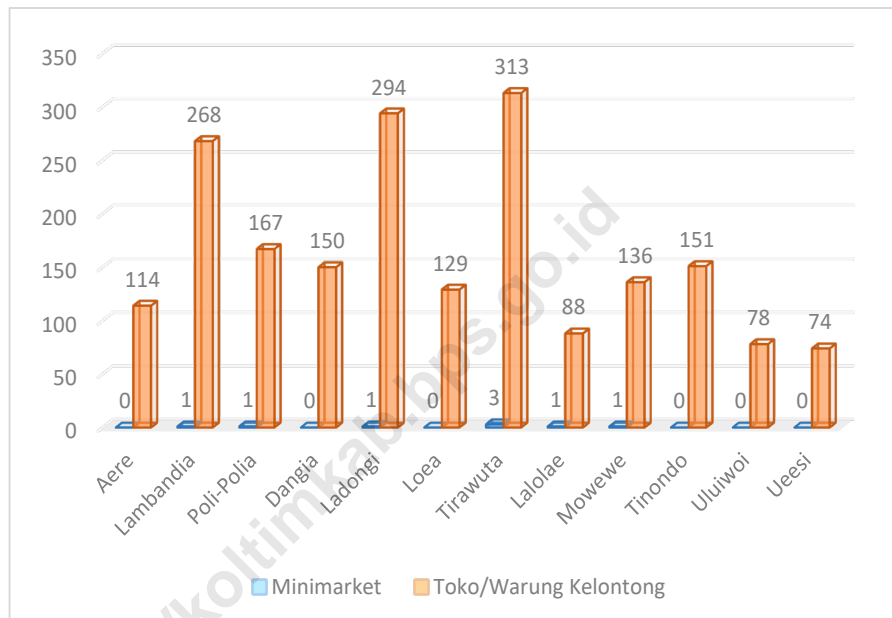
10. *Country of destination is country that is known to export goods sent abroad.*

11. Jenis komoditi adalah barang ekspor yang dicatat sesuai kode Harmonized System (HS)

11. *Type commodity is exported goods recorded based on Harmonized System (HS) code.*

<https://koltimkab.bps.go.id>

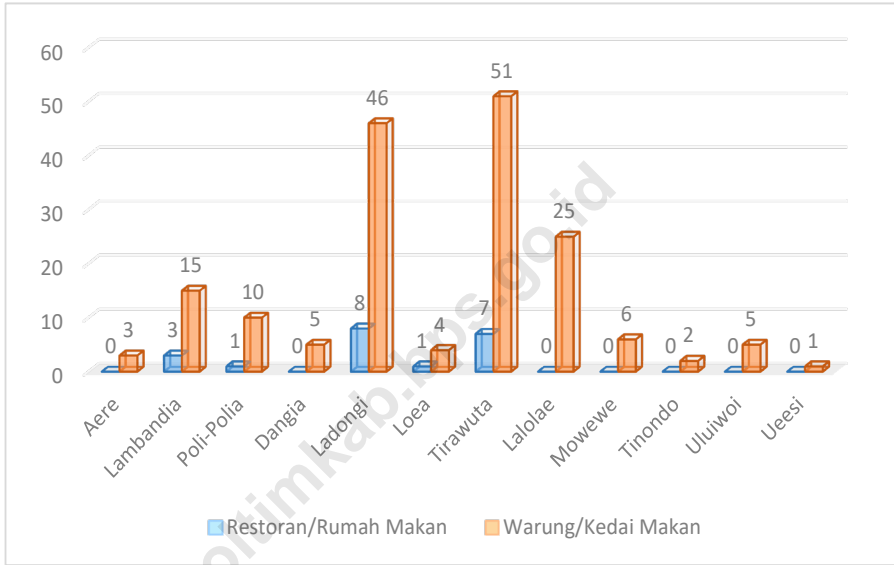
Gambar 11.1 Jumlah Minimarket dan Toko/Warung Kelontong Menurut Kecamatan di Kabupaten Kolaka Timur, 2020
Figures 11.1 Jumlah Minimarket dan Toko/Warung Kelontong Menurut Kecamatan di Kabupaten Kolaka Timur, 2020
Number of Minimarket and Store by Subdistrict in Kolaka Timur Regency, 2020



Sumber/Source: BPS, Pendataan Potensi Desa/BPS-Statistics, Village Potential Data Collection

**Gambar
Figures**

**11.2 Jumlah Restoran/Rumah Makan dan Warung/Kedai Makan menurut Kecamatan di Kabupaten Kolaka Timur, 2020
Number of Restaurant and Food Stalls by Subdistrict in Kolaka Timur Regency, 2020**



Sumber/Source: BPS, Pendataan Potensi Desa/BPS-Statistics, Village Potential Data Collection

Tabel 11.1 Jumlah Sarana Perdagangan Menurut Kecamatan di Kabupaten Kolaka Timur, 2020
Number of Trade Facilities by Subdistrict in Kolaka Timur Regency, 2020

Kecamatan Subdistrict	Minimarket Minimarket	Toko/Warung Kelontong Store	Jumlah Total
(1)	(2)	(3)	(4)
Aere	-	114	114
Lambandia	1	268	269
Poli-Polia	1	167	168
Dangia	-	150	150
Ladongi	1	294	295
Loea	-	129	129
Tirawuta	3	313	316
Lalolae	1	88	89
Mowewe	1	136	137
Tinondo	-	151	151
Uluwui	-	78	78
Ueesi	-	74	74
Kolaka Timur	8	1 962	1 970

Sumber/Source: BPS, Pendataan Potensi Desa/BPS-Statistics, Village Potential Data Collection

Tabel 11.2 Jumlah Sarana Tempat Makan Menurut Kecamatan di Kabupaten Kolaka Timur, 2020
Number of Food Stalls by Subdistrict in Kolaka Timur Regency, 2020

Kecamatan Subdistrict	Restoran/Rumah Makan Restaurant	Warung/Kedai Makan	Jumlah Total
(1)	(2)	(3)	(4)
Aere	-	3	3
Lambandia	3	15	18
Poli-Polia	1	10	11
Dangia	-	5	5
Ladongi	8	46	54
Loea	1	4	5
Tirawuta	7	51	58
Lalolae	-	25	25
Mowewe	-	6	6
Tinondo	-	2	2
Uluwoi	-	5	5
Ueesi	-	1	1
Kolaka Timur	20	173	193

Sumber/Source: BPS, Pendataan Potensi Desa/BPS-Statistics, Village Potential Data Collection

Tabel 11.3 Jumlah Pasar Dirinci Menurut Jenisnya dan Kecamatan di Kabupaten Kolaka Timur, 2020
Table *Number of Markets Specified by Type and Subdistrict in Kolaka Timur Regency, 2020*

Kecamatan Subdistrict	Pasar Pemanen Permanent Market	Pasar Semi Permanen Permanent Semi Market	Pasar Tanpa Bangunan Market Without Building
(1)	(2)	(3)	(4)
Aere	-	1	1
Lambandia	1	3	-
Poli-Polia	2	-	-
Dangja	1	1	-
Ladongi	1	1	-
Loea	-	1	-
Tirawuta	1	3	-
Lalolae	1	-	-
Mowewe	1	-	-
Tinondo	1	1	-
Uluwui	-	4	1
Ueesi	-	2	1
Kolaka Timur	9	17	3

Sumber/Source: BPS, Pendataan Potensi Desa/BPS-Statistics, Village Potential Data Collection

Tabel 11.4 Jumlah Realisasi Perizinan yang Diterbitkan menurut Jenis dan Bulan di Kabupaten Kolaka Timur, 2020
Table 11.4 Number of Realization of License by Type and Month in Kolaka Timur Regency, 2020

Bulan Month	Izin Mendirikan Bangunan	Izin Gangguan	Izin Tempat Penyimpanan Barang
(1)	(2)	(3)	(4)
Januari/January	2	-	-
Februari/February	6	-	-
Maret/March	7	-	-
April/April	-	-	-
Mei/May	5	-	-
Juni/June	20	-	-
Juli/July	10	-	-
Agustus/August	9	-	-
September/September	30	-	-
Oktober/October	30	-	-
November/November	43	-	-
Desember/December	28	-	-
Kolaka Timur	190	-	-

Sumber/Source: Dinas Penanaman Modal dan PTSP Kabupaten Kolaka Timur

Lanjutan Tabel/*Continued Table 11.4*

Bulan Month	Izin Usaha Perdagangan	Izin Usaha Angkutan Jalan	Izin Usaha Jasa Konstruksi
(1)	(2)	(3)	(4)
Januari/ <i>January</i>	4	-	4
Februari/ <i>February</i>	5	-	4
Maret/ <i>March</i>	3	-	2
April/ <i>April</i>	7	-	2
Mei/ <i>May</i>	3	-	-
Juni/ <i>June</i>	7	-	1
Juli/ <i>July</i>	6	-	3
Agustus/ <i>August</i>	1	-	1
September/ <i>September</i>	2	-	-
Oktober/ <i>October</i>	3	-	-
November/ <i>November</i>	2	-	-
Desember/ <i>December</i>	6	-	1
Kolaka Timur	49	-	18

Sumber/*Source*: Dinas Penanaman Modal dan PTSP Kabupaten Kolaka Timur

Lanjutan Tabel/*Continued Table* 11.4

Bulan Month	Izin Reklame	Izin Usaha Industri	Tanda Daftar Perusahaan
(1)	(2)	(3)	(4)
Januari/ <i>January</i>	-	-	5
Februari/ <i>February</i>	-	-	5
Maret/ <i>March</i>	-	-	4
April/ <i>April</i>	-	2	7
Mei/ <i>May</i>	-	1	3
Juni/ <i>June</i>	-	-	7
Juli/ <i>July</i>	-	1	6
Agustus/ <i>August</i>	-	1	1
September/ <i>September</i>	-	-	2
Oktober/ <i>October</i>	-	2	4
November/ <i>November</i>	-	1	3
Desember/ <i>December</i>	-	-	6
Kolaka Timur	-	8	53

Sumber/*Source*: Dinas Penanaman Modal dan PTSP Kabupaten Kolaka Timur

Tabel 11.5 **Jumlah Tanda Daftar yang Dikeluarkan Menurut Jenis di Kabupaten Kolaka Timur, 2020**
Table 11.5 **Number of Registration by Type in Kolaka Timur Regency, 2020**

Jenis Type	2019	2020
(1)	(2)	(3)
Perseroan Terbatas (PT)	13	8
Koperasi	1	-
Perusahaan Komoditer (CV)	64	22
Firma	-	-
Perusahaan Otobis (PO)	-	-
Badan Usaha Lain (BUL)	-	1
Perusahaan Perorangan	136	21
Kolaka Timur	214	52

Sumber/Source: Dinas Penanaman Modal dan PTSP Kabupaten Kolaka Timur

Tabel 11.6 **Jumlah Realisasi Perizinan yang Diterbitkan menurut Jenis dan Bulan di Kabupaten Kolaka Timur, 2020**
Table 11.6 **Number of Realization of License by Type and Month in Kolaka Timur Regency, 2020**

Bulan Month	PT	Koperasi	CV
(1)	(2)	(3)	(4)
Januari/January	-	-	5
Februari/February	-	-	4
Maret/March	-	-	2
April/April	1	-	1
Mei/May	-	-	-
Juni/June	1	-	1
Juli/July	1	-	4
Agustus/August	1	-	-
September/September	1	-	1
Oktober/October	-	-	1
November/November	1	-	-
Desember/December	2	-	3
Kolaka Timur	8	-	22

Sumber/Source: Dinas Penanaman Modal dan PTSP Kabupaten Kolaka Timur

Lanjutan Tabel/*Continued Table 11.6*

Bulan Month	Firma	PO	Badan Usaha Lain (BUL)
(1)	(2)	(3)	(4)
Januari/ <i>January</i>	-	-	-
Februari/ <i>February</i>	-	-	-
Maret/ <i>March</i>	-	-	-
April/ <i>April</i>	-	-	-
Mei/ <i>May</i>	-	-	-
Juni/ <i>June</i>	-	-	-
Juli/ <i>July</i>	-	-	-
Agustus/ <i>August</i>	-	-	-
September/ <i>September</i>	-	-	-
Oktober/ <i>October</i>	-	-	1
November/ <i>November</i>	-	-	-
Desember/ <i>December</i>	-	-	-
Kolaka Timur	-	-	1

Sumber/*Source*: Dinas Penanaman Modal dan PTSP Kabupaten Kolaka Timur

Tabel 11.7 **Perusahaan PMDN Berskala Nasional yang Berinvestasi di Kabupaten Kolaka Timur, 2020**
Table 11.7 ***National Company that Registered in Kolaka Timur Regency, 2020***

Nama Perusahaan <i>Company Name</i>	Sektor <i>Sector</i>	Tahun <i>Year</i>
(1)	(2)	(3)
PT. Hasfarm Niaga Nusantara	Perkebunan	2018
PT. Sari Asri Rezeki Indonesia	Perkebunan	2018
PT. Indomarco Prismatama	Perdagangan	2018

Sumber/Source: Dinas Penanaman Modal dan PTSP Kabupaten Kolaka Timur

BAB 12

SISTEM NERACA REGIONAL SYSTEM OF REGIONAL ACCOUNTS

PERTUMBUHAN EKONOMI

Tahun 2020 laju pertumbuhan ekonomi Kabupaten Kolaka Timur sebesar -0,31 %




DISTRIBUSI PDRB 2020

3 kategori lapangan usaha teratas menurut besaran distribusi persentase PDRB tahun 2020

di Kabupaten Kolaka Timur adalah kategori A (Pertanian, kehutanan, dan perikanan), kategori G (Perdagangan besar dan eceran; reparasi mobil dan sepeda motor), kategori F (Konstruksi) .



KATEGORI A (42,49 %)



KATEGORI G
(13,49 %)



KATEGORI F
(11,65 %)

PENJELASAN TEKNIS**TECHNICAL NOTES**

1. Penghitungan statistik neraca nasional mengikuti buku petunjuk yang diterbitkan oleh Perserikatan Bangsa Bangsa (PBB) dikenal sebagai Sistem Neraca Nasional (SNN). SNN adalah rekomendasi internasional tentang bagaimana menyusun ukuran aktivitas ekonomi yang sesuai dengan standar neraca baku yang didasarkan pada prinsip-prinsip ekonomi. Rekomendasi yang dimaksud dinyatakan dalam sekumpulan konsep, definisi, klasifikasi, dan aturan neraca yang disepakati secara internasional dalam mengukur indikator tertentu seperti Produk Domestik Bruto (PDB). Salah satu bentuk adaptasi pencatatan statistik nasional adalah melakukan perubahan tahun dasar PDB Indonesia dari tahun 2000 ke 2010. Perubahan tahun dasar PDB dilakukan seiring dengan mengadopsi rekomendasi PBB yang tertuang dalam Sistem Neraca Nasional 2008 (SNA 2008).
 2. Produk Domestik Bruto pada tingkat nasional serta Produk Domestik Regional Bruto (PDRB) pada tingkat regional (provinsi) menggambarkan kemampuan suatu wilayah untuk menciptakan nilai tambah pada suatu waktu tertentu. Untuk menyusun PDB
1. *The method used to estimate national accounts statistics is based on the standard guidelines formed by United Nation known as System of National Accounts (SNA). SNA is the internationally agreed standard set of recommendations on how to compile measures of economic activity in accordance with strict accounting conventions based on economic principles. The recommendations are expressed in term of a set of concepts, definitions, classifications and accounting rules that comprise the internationally agreed standard for measuring indicators such as Gross Domestic Product (GDP). One of the improvement in the national statistical system is to rebase GDP form base year 2000 to 2010 in order to capture current economic condition. It is in line with the United Nations (UN) recommendation on 2008 SNA.*
 2. *The basic measure of the value added arising from economic activity is known as Gross Domestic Product at the national level and Gross Regional Domestic Product (GRDP) at the regional level (provinces/regencies/municipalities). To compile*

maupun PDRB digunakan 2 pendekatan, yaitu lapangan usaha dan pengeluaran. Keduanya menyajikan komposisi data nilai tambah dirinci menurut sumber kegiatan ekonomi (lapangan usaha) dan menurut komponen penggunaannya. PDB maupun PDRB dari sisi lapangan usaha merupakan penjumlahan seluruh komponen nilai tambah bruto yang mampu diciptakan oleh sektor-sektor ekonomi atas berbagai aktivitas produksinya. Sedangkan dari sisi pengeluaran menjelaskan tentang penggunaan dari nilai tambah tersebut.

3. PDB menurut lapangan usaha mengalami perubahan klasifikasi dari 9 lapangan usaha menjadi 17 lapangan usaha. PDB menurut lapangan usaha dirinci menurut total nilai tambah dari seluruh sektor ekonomi yang mencakup lapangan usaha Pertanian, Kehutanan, dan Perikanan; Pertambangan dan Penggalian; Industri Pengolahan; Pengadaan Listrik dan Gas; Pengadaan Air, Pengelolaan Sampah, Limbah dan Daur Ulang; Konstruksi; Perdagangan Besar dan Eceran, Reparasi Mobil dan Sepeda Motor; Transportasi dan Pergudangan; Penyediaan Akomodasi dan Makan Minum; Informasi dan Komunikasi; Jasa Keuangan dan Asuransi; Real Estat; Jasa

these statistics, two approaches have been used, i.e. "production approach" and "expenditure approach". The first approach is to measure value added produced by various kinds of economic activities, while the second approach is to measure final uses of the country's output. In other words, GDP/GRDP is the sum of total value added produced by all economic industries (activities) and the way of using it.

3. *GDP by industry classification changes from 9 sectors to 17 industries. GDP by industry is classified by types of economic activities such as Agriculture, Forestry and Fishing; Mining and Quarrying; Manufacturing; Electricity and Gas; Water supply, Sewerage, Waste Management and Remediation Activities; Construction; Wholesale and Retail Trade; Repair of Motor Vehicles and Motorcycles; Transportation and Storage; Accommodation and Food Service Activities; Information and Communication; Financial and Insurance Activities; Real Estate Activities; Business Activities; Public Administration; Defence and Compulsory Social Security; Education; Human Health and*

Perusahaan; Administrasi Pemerintahan, Pertahanan dan Jaminan Sosial Wajib; Jasa Pendidikan; Jasa Kesehatan dan Kegiatan Sosial; dan Jasa lainnya.

Social Work Activities; and Other Services Activities.

4. PDB menurut pengeluaran mengalami perubahan klasifikasi dimana pengeluaran konsumsi Lembaga Non Profit yang Melayani Rumah Tangga (LNPR) yang sebelumnya termasuk bagian dari pengeluaran konsumsi rumah tangga menjadi komponen terpisah. Sehingga klasifikasi PDB menurut pengeluaran dirinci menjadi 7 komponen yaitu komponen pengeluaran konsumsi rumah tangga, pengeluaran konsumsi LNPR, pengeluaran konsumsi pemerintah, pembentukan modal tetap bruto, perubahan inventori, ekspor barang dan jasa, dan impor barang dan jasa.

4. *GDP by expenditure classification changes where consumption expenditure Non-profit Institutions Serving Households (NPISH) previously included as part of household consumption expenditure is taken out into separate component. So that, GDP by type of expenditures is classified into: household consumption expenditure, NPISH consumption expenditure, government consumption expenditure, gross fixed capital formation, changes in inventories, exports of goods and services, and imports of goods and services.*

5. Pengeluaran konsumsi rumah tangga mencakup berbagai pengeluaran konsumsi akhir rumah tangga atas barang dan jasa untuk memenuhi kebutuhan individu ataupun kelompok secara langsung. Pengeluaran rumah tangga di sini mencakup makanan dan minuman selain restoran; pakaian, alas kaki dan jasa perawatannya; perumahan dan perlengkapan rumah tangga; kesehatan dan pendidikan; transportasi dan komunikasi;

5. *Household consumption expenditures consist of expenditures incurred by households, which are used for both individual or collective needs. Household consumptions are classified into food and beverages other than restaurants; clothing, footwear, and related maintenance services; housing and household equipment; health and education; transport and communication; restaurants and hotels; and others.*

restoran dan hotel serta lainnya.

6. Pengeluaran Pemerintah terdiri dari Pengeluaran Konsumsi Individu dan Pengeluaran Konsumsi Kolektif. Barang dan jasa individu merupakan barang dan jasa privat, dimana ciri-ciri barang privat adalah a) Scarcity, yaitu ada kelangkaan/keterbatasan dalam jumlah; b) Excludable consumption, yaitu konsumsi suatu barang dapat dibatasi hanya pada mereka yang memenuhi persyaratan tertentu (biasanya harga); c) Rivalrous competition, yaitu konsumsi oleh satu konsumen akan mengurangi atau menghilangkan kesempatan pihak lain untuk melakukan hal serupa. Contoh barang dan jasa yang dihasilkan pemerintah dan tergolong sebagai barang dan jasa individu adalah jasa pelayanan kesehatan pemerintah di rumah sakit/puskesmas dan jasa pendidikan di sekolah/universitas negeri. Sedangkan barang dan jasa kolektif ekuivalen dengan barang publik yang memiliki ciri a) Non rivalry, yaitu penggunaan satu konsumen terhadap suatu barang tidak mengurangi kesempatan konsumen lain untuk juga mengkonsumsi barang tersebut; b) Non excludable, yaitu apabila suatu barang publik tersedia, maka tidak ada yang dapat menghalangi siapapun
6. *Government consumption expenditure consists of Individual Consumption Expenditure and Collective Consumption Expenditure. Individual goods and services are private goods and services, which the characteristics of private goods is a) Scarcity, that there is a scarcity/limited in number; b) Excludable consumption, the consumption of goods can be limited only to those who meet certain requirements (usually the price); c) Rivalrous competition, ie consumption by the consumer will reduce or eliminate the chance of another party to do so. Examples of goods and services produced by government and classified as goods and services of individuals is the government health services in hospitals/health centers and education services in schools/universities. Collective goods and services equivalent to public goods characterized by a) Non-rivalry, namely the use of a consumer for an item does not reduce the chance of another consumer to also consume goods; b) Non-excludable, i.e. when a public good available, then nothing can hinder anyone to benefit from the goods or in other words everyone has access to the goods. Examples of goods and services produced by government and classified as collective goods and services is carried military*

untuk memperoleh manfaat dari barang tersebut atau dengan kata lain setiap orang memiliki akses ke barang tersebut. Contoh barang dan jasa yang dihasilkan pemerintah dan tergolong sebagai barang dan jasa kolektif adalah jasa pertahanan yang dilakukan TNI dan keamanan yang dilakukan kepolisian.

defense services and the police's security.

7. Pembentukan Modal Tetap Bruto (PMTB) mencakup pengadaan, pembuatan, dan pembelian barang modal. Barang modal dimaksud adalah barang-barang yang digunakan untuk proses produksi, tahan lama atau yang mempunyai umur pemakaian lebih dari satu tahun seperti bangunan, mesin-mesin dan alat angkutan. Termasuk pula di sini perbaikan besar (berat) yang sifatnya memperpanjang umur atau mengubah bentuk atau kapasitas barang modal tersebut. Pengeluaran barang modal untuk keperluan militer juga dicakup sebagai PMTB. Klasifikasi komponen PMTB dibagi menjadi 6 sub komponen yaitu Konstruksi; Mesin dan Peralatan; Kendaraan; Peralatan Lainnya; Cultivated Biological Resources (CBR) dan Produk Kekayaan Intelektual.
7. *Gross Fixed Capital Formation (GFCF) includes procurement, manufacture, and the purchase of capital goods. Capital goods are goods which are used for the production process, durable or have a service life of more than one year such as buildings, machinery, and transportation equipment. Including here: huge improvement that are to extend the life or changing the shape or the capacity of the capital goods. Capital expenditures for military purposes are also covered as GFCF. GFCF component are classified into six sub-components: Construction; Machinery and Equipment; vehicle; Other equipment; Cultivated Biological Resources (CBR) and Intellectual Property Product.*
8. Ekspor barang dan jasa merupakan transaksi perdagangan barang dan jasa dari penduduk (residen) ke bukan penduduk (nonresiden).
8. *Exports of goods and services consist of transactions of goods and services from residents to non-residents. Imports of goods*

Impor barang dan jasa adalah transaksi perdagangan dari bukan penduduk ke penduduk. Ekspor atau impor barang terjadi pada saat terjadi perubahan hak kepemilikan barang antara penduduk dengan bukan penduduk (dengan atau tanpa perpindahan fisik barang tersebut). Pada PDB dengan tahun dasar 2010, ekspor dan impor barang dirinci menjadi nonmigas dan migas.

and services consist of transaction of goods and services from non-residents to residents. Exports and imports of goods occur when there are changes in ownership of goods between residents and non-residents (with or without physical movements of goods across frontiers). On the GDP at 2010 basic year, exports and imports of goods specified into non oil and gas and oil and gas.

9. Produk Domestik Bruto maupun agregat turunannya disajikan dalam 2 (dua) versi penilaian, yaitu atas dasar "harga berlaku" dan atas dasar "harga konstan". Disebut sebagai harga berlaku karena seluruh agregat dinilai dengan menggunakan harga pada tahun berjalan, sedangkan harga konstan penilaiannya didasarkan kepada harga satu tahun dasar tertentu, dalam publikasi ini digunakan harga tahun 2010.

9. GDP and its aggregations are presented in two forms: at current market prices and at constant base year market prices. In presenting current market prices, all aggregates are valued at current market prices, while base year constant market prices are shown by valuing all aggregates at fixed base year prices. Year of 2010 is used as the base year in this publication.

10. Laju pertumbuhan Produk Domestik Bruto diperoleh dari perhitungan PDB atas dasar harga konstan. Diperoleh dengan cara mengurangi nilai PDB pada tahun ke-n terhadap nilai pada tahun ke n-1 (tahun sebelumnya), dibagi dengan nilai pada tahun ke n-1, dikalikan dengan 100 persen. Laju pertumbuhan menunjukkan perkembangan

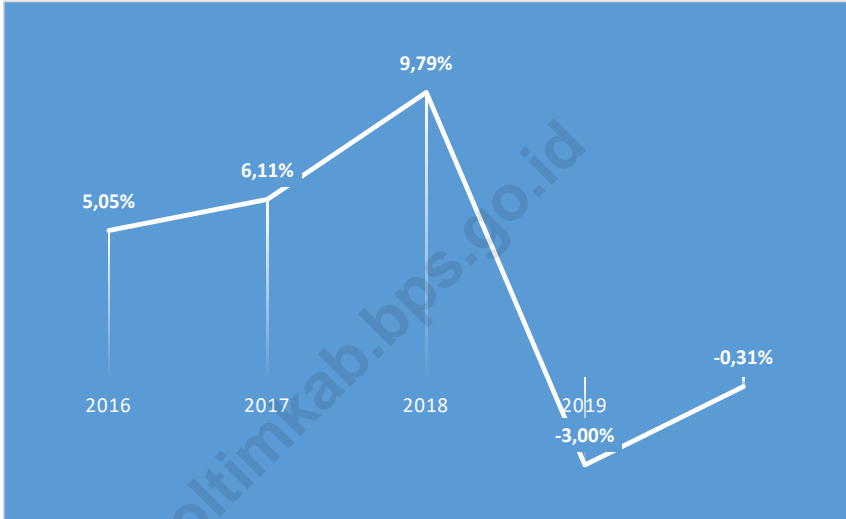
10. Growth rate of Gross Domestic Product is derived from GDP at constant market prices. It is obtained by subtracting the value of GDP year n with the value of GDP year n-1, divided by the value of GDP year n-1 then multiplied by 100 percent. The growth rate of GDP explains the income growth during the given period.

agregat pendapatan dari satu waktu tertentu terhadap waktu sebelumnya.

<https://koltimkab.bps.go.id>

Gambar
Figures

12.1 Laju Pertumbuhan Produk Domestik Regional Bruto Kabupaten Kolaka Timur Atas Dasar Harga Konstan Menurut Lapangan Usaha (Persen), 2016-2020
Growth Rate of Gross Regional Domestic Product of Kolaka Timur Regency at Current Market Prices by Industrial Origin (Percent), in Kolaka Timur Regency, 2016-2020



Sumber/Source: BPS, berbagai sensus, survei dan sumber lain/BPS-Statistics Indonesia, various census, survey, and other sources

Tabel 12.1 **Produk Domestik Regional Bruto Atas Dasar Harga Berlaku Menurut Lapangan Usaha di Kabupaten Kolaka Timur (miliar rupiah), 2016-2020**
Gross Regional Domestic Product at Current Market Prices by Industry in Kolaka Timur Regency (billion rupiahs), 2016-2020

Lapangan Usaha/Industry	2016	2017	2018	2019*	2020**
(1)	(2)	(3)	(4)	(5)	(6)
A Pertanian, Kehutanan, dan Perikanan/ <i>Agriculture, Forestry, and Fishing</i>	1 491,59	1 619,14	1 736,32	1 862,02	1 910,62
B Pertambangan dan Penggalian/ <i>Mining and Quarrying</i>	337,82	357,65	390,04	436,85	408,73
C Industri Pengolahan/ <i>Manufacturing</i>	114,37	128,57	132,78	136,21	136,13
D Pengadaan Listrik dan Gas/ <i>Electricity and Gas</i>	0,67	0,80	0,83	0,89	0,95
E Pengadaan Air; Pengelolaan Sampah, Limbah, dan Daur Ulang/ <i>Water Supply; Sewerage, Waste Management, and Remediation Activities</i>	6,26	6,38	6,77	7,40	7,99
F Konstruksi/ <i>Construction</i>	400,40	424,79	473,11	521,59	523,98
G Perdagangan Besar dan Eceran; Reparasi Mobil dan Sepeda Motor/ <i>Wholesale and Retail Trade; Repair of Motor Vehicles and Motorcycles</i>	451,80	511,12	561,47	608,84	606,45
H Transportasi dan Pergudangan/ <i>Transportation and Storage</i>	77,64	82,40	92,57	99,65	99,63
I Penyediaan Akomodasi dan Makan Minum/ <i>Accommodation and Food Service Activities</i>	16,78	18,19	19,92	21,35	20,95
J Informasi dan Komunikasi/ <i>Information and Communication</i>	41,73	46,20	50,06	54,28	59,08

Catatan/Note: *Angka Sementara/*Preliminary Figures*

**Angka Sangat Sementara/*Very Preliminary Figures*

Sumber/Source: BPS, berbagai sensus, survei dan sumber lain/BPS-Statistics Indonesia, various census, survey, and other sources

Lanjutan Tabel/Continued Table 12.1

Lapangan Usaha/Industry		2016	2017	2018	2019*	2020**
(1)		(2)	(3)	(4)	(5)	(6)
K	Jasa Keuangan dan Asuransi/ Financial and Insurance Activities	73,17	79,59	83,88	89,55	94,32
L	Real Estat/Real Estate Activities	47,57	50,77	52,62	55,48	55,87
M,N	Jasa Perusahaan/Business Activities	7,15	7,79	8,46	8,94	8,87
O	Administrasi Pemerintahan, Pertahanan, dan Jaminan Sosial Wajib/Public Administration and Defence; Compulsory Social Security	219,00	232,78	251,80	266,73	289,07
P	Jasa Pendidikan/Education	129,11	138,25	149,61	153,52	164,95
Q	Jasa Kesehatan dan Kegiatan Sosial/Human Health and Social Work Activities	30,62	32,46	35,14	37,54	42,32
R,S,T,U	Jasa Lainnya/Other Services Activities	56,17	59,00	62,78	66,31	66,43
Produk Domestik Regional Bruto/Gross Regional Domestic Product		3 501,84	3 795,90	4 108,16	4 427,15	4 496,34

Catatan/Note: *Angka Sementara/Preliminary Figures

**Angka Sangat Sementara/Very Preliminary Figures

Sumber/Source: BPS, berbagai sensus, survei dan sumber lain/BPS-Statistics Indonesia, various census, survey, and other sources

Tabel 12.2 **Produk Domestik Regional Bruto Atas Dasar Harga Konstan 2010 Menurut Lapangan Usaha di Kabupaten Kolaka Timur (miliar rupiah), 2016-2020**
Gross Regional Domestic Product at 2010 Constant Market Prices by Industry in Kolaka Timur Regency (billion rupiahs), 2016-2020

Lapangan Usaha/Industry	2016	2017	2018	2019*	2020**
(1)	(2)	(3)	(4)	(5)	(6)
A Pertanian, Kehutanan, dan Perikanan/ <i>Agriculture, Forestry, and Fishing</i>	1 206,48	1 271,50	1 352,51	1 418,96	1 378,28
B Pertambangan dan Penggalian/ <i>Mining and Quarrying</i>	249,30	257,82	275,57	302,16	288,84
C Industri Pengolahan/ <i>Manufacturing</i>	90,98	97,54	97,66	97,70	95,02
D Pengadaan Listrik dan Gas/ <i>Electricity and Gas</i>	0,67	0,71	0,72	0,77	0,79
E Pengadaan Air; Pengelolaan Sampah, Limbah, dan Daur Ulang/ <i>Water Supply; Sewerage, Waste Management, and Remediation Activities</i>	4,69	4,69	4,96	5,39	5,78
F Konstruksi/ <i>Construction</i>	300,73	311,83	333,64	365,84	365,78
G Perdagangan Besar dan Eceran; Reparasi Mobil dan Sepeda Motor/ <i>Wholesale and Retail Trade; Repair of Motor Vehicles and Motorcycles</i>	366,03	393,33	416,66	439,58	430,80
H Transportasi dan Pergudangan/ <i>Transportation and Storage</i>	73,74	76,94	83,90	88,23	86,49
I Penyediaan Akomodasi dan Makan Minum/ <i>Accommodation and Food Service Activities</i>	13,25	13,99	14,92	15,68	15,08
J Informasi dan Komunikasi/ <i>Information and Communication</i>	42,59	46,19	49,98	54,26	59,82

Catatan/Note: *Angka Sementara/*Preliminary Figures*

**Angka Sangat Sementara/*Very Preliminary Figures*

Sumber/Source: BPS, berbagai sensus, survei dan sumber lain/*BPS-Statistics Indonesia, various census, survey, and other sources*

Lanjutan Tabel/Continued Table 12.2

Lapangan Usaha/Industry		2016	2017	2018	2019*	2020**
(1)		(2)	(3)	(4)	(5)	(6)
K	Jasa Keuangan dan Asuransi/ <i>Financial and Insurance Activities</i>	54,66	57,18	58,36	61,06	64,46
L	Real Estat/ <i>Real Estate Activities</i>	38,19	39,79	40,89	42,75	42,93
M,N	Jasa Perusahaan/ <i>Business Activities</i>	5,76	6,10	6,42	6,57	6,33
O	Administrasi Pemerintahan, Pertahanan, dan Jaminan Sosial Wajib/ <i>Public Administration and Defence; Compulsory Social Security</i>	172,25	179,36	186,31	193,94	203,74
P	Jasa Pendidikan/ <i>Education</i>	107,35	110,71	118,00	119,50	126,80
Q	Jasa Kesehatan dan Kegiatan Sosial/ <i>Human Health and Social Work Activities</i>	25,74	26,57	28,13	29,49	32,38
R,S,T,U	Jasa Lainnya/ <i>Other Services Activities</i>	48,34	49,67	52,36	54,90	53,25
Produk Domestik Regional Bruto/<i>Gross Regional Domestic Product</i>		2 800,75	2 943,93	3 120,97	3 296,77	3 256,58

Catatan/Note: *Angka Sementara/*Preliminary Figures*

**Angka Sangat Sementara/*Very Preliminary Figures*

Sumber/Source: BPS, berbagai sensus, survei dan sumber lain/*BPS-Statistics Indonesia, various census, survey, and other sources*

**Tabel
Table****12.3**

Distribusi Persentase Produk Domestik Regional Bruto Atas Dasar Harga Berlaku Menurut Lapangan Usaha di Kabupaten Kolaka Timur (persen), 2016-2020
Percentage Distribution of Gross Regional Domestic Product at Current Market Prices by Industry in Kolaka Timur Regency (percent), 2016-2020

Lapangan Usaha/Industry	2016	2017	2018	2019*	2020**
(1)	(2)	(3)	(4)	(5)	(6)
A Pertanian, Kehutanan, dan Perikanan/ <i>Agriculture, Forestry, and Fishing</i>	42,59	42,66	42,27	42,06	42,49
B Pertambangan dan Penggalian/ <i>Mining and Quarrying</i>	9,65	9,42	9,49	9,87	9,09
C Industri Pengolahan/ <i>Manufacturing</i>	3,27	3,39	3,23	3,08	3,03
D Pengadaan Listrik dan Gas/ <i>Electricity and Gas</i>	0,02	0,02	0,02	0,02	0,02
E Pengadaan Air; Pengelolaan Sampah, Limbah, dan Daur Ulang/ <i>Water Supply; Sewerage, Waste Management, and Remediation Activities</i>	0,18	0,17	0,16	0,17	0,18
F Konstruksi/ <i>Construction</i>	11,43	11,19	11,52	11,78	11,65%
G Perdagangan Besar dan Eceran; Reparasi Mobil dan Sepeda Motor/ <i>Wholesale and Retail Trade; Repair of Motor Vehicles and Motorcycles</i>	12,90	13,47	13,67	13,75	13,49
H Transportasi dan Pergudangan/ <i>Transportation and Storage</i>	2,22	2,17	2,25	2,25	2,22
I Penyediaan Akomodasi dan Makan Minum/ <i>Accommodation and Food Service Activities</i>	0,48	0,48	0,48	0,48	0,47
J Informasi dan Komunikasi/ <i>Information and Communication</i>	1,19	1,22	1,22	1,23	1,31
K Jasa Keuangan dan Asuransi/ <i>Financial and Insurance Activities</i>	2,09	2,10	2,04	2,02	2,10

Lanjutan Tabel/*Continued Table* 12.3

	Lapangan Usaha/Industry	2016	2017	2018	2019*	2020**
	(1)	(2)	(3)	(4)	(5)	(6)
L	Real Estat/ <i>Real Estate Activities</i>	1,36	1,34	1,28	1,25	1,24
M,N	Jasa Perusahaan/ <i>Business Activities</i>	0,20	0,21	0,21	0,20	0,20
O	Administrasi Pemerintahan, Pertahanan, dan Jaminan Sosial Wajib/ <i>Public Administration and Defence; Compulsory Social Security</i>	6,25	6,13	6,13	6,02	6,43
P	Jasa Pendidikan/ <i>Education</i>	3,69	3,64	3,64	3,47	3,67
Q	Jasa Kesehatan dan Kegiatan Sosial/ <i>Human Health and Social Work Activities</i>	0,87	0,86	0,86	0,85	0,94
R,S,T,U	Jasa Lainnya/ <i>Other Services Activities</i>	1,60	1,55	1,53	1,50	1,48
	Produk Domestik Regional Bruto/Gross Regional Domestic Product	100,00	100,00	100,00	100,00	100,00

Catatan/Note: *Angka Sementara/*Preliminary Figures*

**Angka Sangat Sementara/*Very Preliminary Figures*

Sumber/Source: BPS, berbagai sensus, survei dan sumber lain/*BPS-Statistics Indonesia, various census, survey, and other sources*

Tabel
Table**12.4**

Laju Pertumbuhan Produk Domestik Regional Bruto Atas Dasar Harga Konstan 2010 Menurut Lapangan Usaha di Kabupaten Kolaka Timur (persen), 2017-2020
Growth Rate of Gross Regional Domestic Product of at 2010 Constant Market Prices by Industry in Kolaka Timur Regency (percent), 2017-2020

	Lapangan Usaha/Industry	2017	2018	2019*	2020**
	(1)	(2)	(3)	(4)	(5)
A	Pertanian, Kehutanan, dan Perikanan/ <i>Agriculture, Forestry, and Fishing</i>	5,39	6,37	4,91	-0,77
B	Pertambangan dan Penggalian/ <i>Mining and Quarrying</i>	3,42	6,88	9,65	-4,41
C	Industri Pengolahan/ <i>Manufacturing</i>	7,21	0,12	0,04	-2,74
D	Pengadaan Listrik dan Gas/ <i>Electricity and Gas</i>	5,94	1,63	5,95	3,26
E	Pengadaan Air; Pengelolaan Sampah, Limbah, dan Daur Ulang/ <i>Water Supply; Sewerage, Waste Management, and Remediation Activities</i>	0,12	5,70	8,65	7,23%
F	Konstruksi/ <i>Construction</i>	3,69	6,99	9,65	-0,02
G	Perdagangan Besar dan Eceran; Reparasi Mobil dan Sepeda Motor/ <i>Wholesale and Retail Trade; Repair of Motor Vehicles and Motorcycles</i>	7,46	5,93	5,50	-2,00
H	Transportasi dan Pergudangan/ <i>Transportation and Storage</i>	4,35	9,04	5,17	-1,98
I	Penyediaan Akomodasi dan Makan Minum/ <i>Accommodation and Food Service Activities</i>	5,62	6,64	5,11	-3,81
J	Informasi dan Komunikasi/ <i>Information and Communication</i>	8,44	8,20	8,56	10,26
K	Jasa Keuangan dan Asuransi/ <i>Financial and Insurance Activities</i>	4,61	2,06	4,63	5,57
L	Real Estat/ <i>Real Estate Activities</i>	4,17	2,78	4,55	0,42
M,N	Jasa Perusahaan/ <i>Business Activities</i>	5,98	5,22	2,35	-3,67

Lanjutan Tabel/Continued Table 12.4

Lapangan Usaha/Industry		2017	2018	2019*	2020**
(1)		(2)	(3)	(4)	(5)
0	Administrasi Pemerintahan, Pertahanan, dan Jaminan Sosial Wajib/Public Administration and Defence; Compulsory Social Security	4,13	3,87	4,10	5,05
P	Jasa Pendidikan/Education	3,13	6,59	1,27	6,11
Q	Jasa Kesehatan dan Kegiatan Sosial/Human Health and Social Work Activities	3,21	5,86	4,86	9,79
R,S,T,U	Jasa Lainnya/Other Services Activities	2,74	5,41	4,86	-3,00
Produk Domestik Regional Bruto/Gross Regional Domestic Product		5,11	6,01	5,63	-0,31

Catatan/Note: *Angka Sementara/Preliminary Figures

**Angka Sangat Sementara/Very Preliminary Figures

Sumber/Source: BPS, berbagai sensus, survei dan sumber lain/BPS-Statistics Indonesia, various census, survey, and other sources

Tabel 12.5 **Produk Domestik Regional Bruto Atas Dasar Harga Berlaku Menurut Jenis Pengeluaran di Kabupaten Kolaka Timur (miliar rupiah), 2016–2020**
Gross Regional Domestic Product at Current Market Prices by Type of Expenditure in Kolaka Timur Regency (billion rupiahs), 2016–2020

Jenis Pengeluaran Type of Expenditure	2016	2017	2018*	2019**	2020 ¹
(1)	(2)	(3)	(4)	(5)	(6)
Pengeluaran Konsumsi Rumah Tangga <i>Household Consumption Expenditure</i>	2 204,82	2 429,94	2 668,12	2 908,39	...
Pengeluaran Konsumsi LNPRT <i>NPISH Consumption Expenditure</i>	27,16	30,69	33,83	37,35	...
Pengeluaran Konsumsi Pemerintah <i>Government Consumption Expenditure</i>	346,06	378,60	418,80	448,24	...
Pembentukan Modal Tetap Bruto <i>Gross Fixed Capital Formation</i>	1 223,69	1 383,56	1 524,92	1 653,34	...
Perubahan Inventori <i>Changes in Inventories</i>	57,68	164,01	21,35	31,01	...
Ekspor Barang dan Jasa/ <i>Exports of Goods and Services</i>	325,06	403,03	452,13	461,94	...
Dikurangi: Impor Barang dan Jasa <i>Less: Import of Goods and Services</i>	682,62	993,94	1 010,99	1 113,12	...
Diskrepansi Statistik ¹ <i>Statistical Discrepancies ¹</i>	-	-	-	-	...
Produk Domestik Regional Bruto/Gross Regional Domestic Product	3 501,84	3 795,90	4 108,16	4 427,15	...

Catatan/Note: *Angka Sementara/Preliminary Figures

**Angka Sangat Sementara/Very Preliminary Figures

¹Data belum tersedia/Data is not available yet

Sumber/Source: BPS, berbagai sensus, survei dan sumber lain/BPS-Statistics Indonesia, various census, survey, and other sources

Tabel 12.6 **Produk Domestik Regional Bruto Atas Dasar Harga Konstan 2010 Menurut Jenis Pengeluaran di Kabupaten Kolaka Timur (miliar rupiah), 2016–2020**
Gross Regional Domestic Product at 2010 Constant Market Prices by Type of Expenditure in Kolaka Timur Regency (billion rupiahs), 2016–2020

Jenis Pengeluaran <i>Type of Expenditure</i>	2016	2017	2018*	2019**	2020¹
(1)	(2)	(3)	(4)	(5)	(6)
Pengeluaran Konsumsi Rumah Tangga <i>Household Consumption Expenditure</i>	1 731,58	1 839,70	1 961,34	2 081,28	...
Pengeluaran Konsumsi LNPRT <i>NPISH Consumption Expenditure</i>	22,06	24,12	26,04	28,22	...
Pengeluaran Konsumsi Pemerintah <i>Government Consumption Expenditure</i>	259,96	270,31	287,36	299,92	...
Pembentukan Modal Tetap Bruto <i>Gross Fixed Capital Formation</i>	1 087,86	1 167,05	1 235,15	1 311,44	...
Perubahan Inventori <i>Changes in Inventories</i>	76,98	192,16	20,64	23,36	...
Ekspor Barang dan Jasa/ <i>Exports of Goods and Services</i>	271,73	293,37	433,21	455,77	...
Dikurangi: Impor Barang dan Jasa <i>Less: Import of Goods and Services</i>	649,43	842,78	842,77	903,21	...
Diskrepansi Statistik ¹ <i>Statistical Discrepancies ¹</i>	-	-	-	-	...
Produk Domestik Regional Bruto/Gross Regional Domestic Product	2 800,75	2 943,93	3 120,97	3 296,77	...

Catatan/Note: *Angka Sementara/Preliminary Figures

**Angka Sangat Sementara/Very Preliminary Figures


¹Data belum tersedia/Data is not available yet

Sumber/Source: BPS, berbagai sensus, survei dan sumber lain/BPS-Statistics Indonesia, various census, survey, and other sources

BAB 13

PERBANDINGAN ANTAR KABUPATEN/KOTA REGENCY/MUNICIPAL COMPARISON

Jumlah penduduk Kabupaten Kolaka Timur tahun 2020 menempati urutan 9 besar dari 17 Kabupaten/Kota di Provinsi Sulawesi Tenggara dengan jumlah penduduk sebesar **120.700 jiwa**



Persentase penduduk miskin di Kabupaten Kolaka Timur tahun 2020, sebesar **13,47 %**, menempati urutan ke 11 dari 17 kabupaten/kota di Provinsi Sulawesi Tenggara

PENJELASAN TEKNIS

1. Jumlah penduduk dan angka harapan hidup penduduk setiap negara merupakan hasil estimasi yang merujuk pada data sensus yang dilakukan setiap kabupaten/kota. Misalnya Kabupaten Kolaka Timur mengacu pada hasil Sensus Penduduk (SP) 2010. Estimasi tersebut memperhatikan perubahan tingkat kelahiran, kematian, dan perpindahan penduduk.
2. Laju pertumbuhan produk domestik regional bruto (PDRB) per kapita atas dasar harga konstan. Diperoleh dengan cara mengurangi nilai PDRB per kapita pada tahun ke-n dengan nilai pada tahun ke n-1 (tahun sebelumnya), dibagi dengan nilai pada tahun ke n-1, kemudian dikalikan dengan 100 persen. Laju pertumbuhan tersebut menunjukkan perkembangan agregat pendapatan perkapita penduduk dari satu waktu tertentu terhadap waktu sebelumnya (perkembangan berantai).
3. Aspek lain yang sering digunakan untuk perbandingan antar wilayah dalam bidang sosial adalah tingkat kemiskinan dan pembangunan manusia. Kedua aspek ini sering digunakan sebagai alat ukur keberhasilan

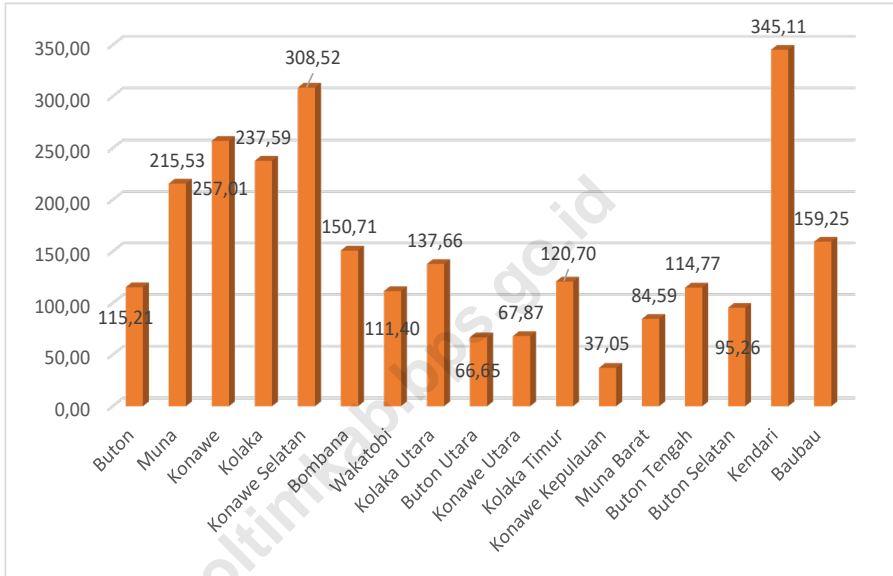
TECHNICAL NOTES

1. *Population data and life expectancy at birth data of each country refer to the population census-based estimation result conducted by each regency/municipality. For example, Kolaka Timur Regency population data refer to the result of the 2010 Population Census. The estimates took into account the trends in fertility, mortality, and migration.*
2. *Growth rate of per capita gross domestic regional product (GDRP) is derived from per capita GDRP at constant market prices. It is obtained by subtracting the value of per capita GDRP year in n with the value per capita GDRP year n-1, divided by the value of per capita GDRP year n-1 then multiplied by 100 percent. The growth rate of per capita GDRP explains the per capita income growth during the given period.*
3. *Another aspect that is often used for comparisons between regions in the social field is the level of poverty and human development. Both of these aspects are often used as a measure of the success of development in the region in*

pembangunan di suatu wilayah secara umum. Angka kemiskinan masih menjadi perhatian bagi pemerintah untuk meningkatkan kesejahteraan penduduknya.

general. The poverty rate remains a concern for the government to improve the welfare of the population.

<https://koltimkab.bps.go.id>

Gambar
Figures**13.1 Jumlah Penduduk Menurut Kabupaten/Kota di Provinsi Sulawesi Tenggara (ribu), 2020**
Population by Regency/Municipality in Provinsi Sulawesi Tenggara (thousand), 2020

Sumber/Source: ¹BPS, Proyeksi Penduduk Indonesia 2010-2035/BPS-Statistics Indonesia, Indonesia Population Projection 2010-2035
²BPS, Sensus Penduduk 2020

Tabel 13.1 **Jumlah Penduduk Menurut Kabupaten/Kota di Provinsi Sulawesi Tenggara (ribu), 2016–2020**
Table 13.1 **Population by Regency/Municipality in Provinsi Sulawesi Tenggara (thousand), 2016–2020**

Kabupaten/Kota Regency/Municipality	2016 ¹	2017 ¹	2018 ¹	2019 ¹	2020 ²
(1)	(2)	(3)	(4)	(5)	(6)
Buton	99,35	100,44	101,62	102,64	115,21
Muna	215,44	218,68	221,34	224,10	215,53
Konawe	238,07	244,32	249,01	254,70	257,01
Kolaka	246,92	251,52	256,83	261,66	237,59
Konawe Selatan	299,93	304,21	309,30	314,79	308,52
Bombana	170,02	175,50	180,04	184,57	150,71
Wakatobi	95,21	95,39	95,74	95,89	111,40
Kolaka Utara	142,61	144,68	147,86	150,83	137,66
Buton Utara	61,12	62,09	63,07	64,07	66,65
Konawe Utara	59,67	60,88	62,40	63,81	67,87
Kolaka Timur	125,86	128,15	130,86	133,32	120,70
Konawe Kepulauan	32,31	33,21	33,68	34,22	37,05
Muna Barat	78,48	79,65	80,62	81,62	84,59
Buton Tengah	90,16	91,10	92,17	93,09	114,77
Buton Selatan	78,22	79,05	79,98	80,78	95,26
Kota Kendari	359,37	370,73	381,63	392,83	345,11
Kota Bau-Bau	158,27	162,78	167,52	171,80	159,25
Sulawesi Tenggara	2 551,01	2 602,39	2 653,65	2 704,74	2 624,88

Sumber/Source: ¹BPS, Proyeksi Penduduk Indonesia 2010-2035/BPS-Statistics Indonesia, Indonesia Population Projection 2010-2035
²BPS, Sensus Penduduk 2020

Tabel 13.2 **Laju Pertumbuhan Penduduk Menurut Kabupaten/Kota di Provinsi Sulawesi Tenggara (persen), 2016–2020**
Table 13.2 **Growth Rate of Population by Regency/Municipality in Provinsi Sulawesi Tenggara (percent), 2016–2020**

Kabupaten/Kota Regency/Municipality	2016 ¹	2017 ¹	2018 ¹	2019 ¹	2020 ²
(1)	(2)	(3)	(4)	(5)	(6)
Buton	1,72	1,10	1,12	1,01	1,95
Muna	1,81	1,50	1,22	1,25	0,89
Konawe	1,91	2,63	1,92	2,28	1,83
Kolaka	2,22	1,86	2,11	1,88	1,26
Konawe Selatan	1,56	1,43	1,67	1,77	1,50
Bombana	3,16	3,22	2,59	2,52	0,77
Wakatobi	0,24	0,19	0,37	0,16	1,76
Kolaka Utara	1,36	1,45	2,20	2,01	1,23
Buton Utara	2,25	1,58	1,58	1,59	1,92
Konawe Utara	2,18	2,03	2,49	2,26	2,70
Kolaka Timur	2,24	1,82	2,11	1,88	1,23
Konawe Kepulauan	1,95	2,80	1,41	1,60	2,42
Muna Barat	1,81	1,49	1,22	1,25	1,62
Buton Tengah	0,97	1,04	1,17	1,00	2,79
Buton Selatan	0,87	1,18	1,17	1,01	2,34
Kota Kendari	3,42	3,16	2,94	2,94	1,70
Kota Bau-Bau	2,19	2,85	2,91	2,56	1,47
Sulawesi Tenggara	2,06	2,01	1,97	1,93	1,58

Sumber/Source: ¹BPS, Proyeksi Penduduk Indonesia 2010-2035/BPS-Statistics Indonesia, Indonesia Population Projection 2010-2035
²BPS, Sensus Penduduk 2020

Tabel 13.3 **Laju Pertumbuhan Produk Domestik Regional Bruto Atas Dasar Harga Konstan 2010 Menurut Kabupaten/Kota di Provinsi Sulawesi Tenggara (persen), 2016–2020**
Rate of Growth of Gross Regional Domestic Products at Constant 2010 Prices by Regency/Municipality in Sulawesi Tenggara Province (percent), 2016–2020

Kabupaten/Kota Regency/Municipality	2016	2017	2018*	2019**	2020 ¹
(1)	(2)	(3)	(4)	(5)	(6)
Buton	4,74	4,94	5,05	4,12	...
Muna	6,08	5,02	5,16	5,40	...
Konawe	5,53	5,21	7,44	9,20	...
Kolaka	5,13	10,40	6,68	7,01	...
Konawe Selatan	6,95	6,69	5,67	5,71	...
Bombana	5,41	6,50	6,48	6,16	...
Wakatobi	7,97	5,96	6,50	6,60	...
Kolaka Utara	7,67	6,03	6,64	6,08	...
Buton Utara	6,04	6,28	5,89	5,68	...
Konawe Utara	5,64	6,00	6,38	6,44	...
Kolaka Timur	7,40	5,11	6,01	5,63	...
Konawe Kepulauan	7,82	7,10	7,42	7,36	...
Muna Barat	7,21	5,31	6,63	6,79	...
Buton Tengah	8,08	6,35	5,96	6,26	...
Buton Selatan	7,16	6,98	5,48	5,95	...
Kota Kendari	9,01	6,39	6,26	6,66	...
Kota Bau-Bau	8,04	6,87	6,76	6,59	...
Sulawesi Tenggara	6,51	6,76	6,42	6,51	...

Catatan/Note: *Angka Sementara/Preliminary Figures

**Angka Sangat Sementara/Very Preliminary Figures

¹Data tahun 2020 belum tersedia/Data for 2020 is not available yet

Sumber/Source: BPS, berbagai sensus, survei dan sumber lain/BPS-Statistics Indonesia, various census, survey, and other sources

Tabel 13.4 **Jumlah Penduduk Miskin Menurut Kabupaten/Kota di Provinsi Sulawesi Tenggara (ribu), 2016–2020**
Table 13.4 **Number of Poor Population by Regency/Municipality in Sulawesi Tenggara Province (thousand), 2016–2020**

Kabupaten/Kota Regency/Municipality	2016	2017	2018	2019	2020
(1)	(2)	(3)	(4)	(5)	(6)
Buton	13,03	13,41	13,78	13,97	16,68
Muna	32,65	32,35	29,12	28,472	28,73
Konawe	38,14	37,99	33,4	31,253	31,63
Kolaka	28,56	26,64	24,74	23,999	23,76
Konawe Selatan	33,94	33,73	33,73	33,891	34,22
Bombana	22,04	21,52	19,77	19,372	18,84
Wakatobi	15,73	15,48	14,2	14,139	13,75
Kolaka Utara	24,32	23,42	21,3	19,797	19,83
Buton Utara	9,6	9,63	9,38	9,175	9,13
Konawe Utara	5,79	8,44	8,82	8,67	8,78
Kolaka Timur	28,52	28,86	25,97	26,294	26,38
Konawe Kepulauan	5,7	5,97	5,87	5,855	5,88
Muna Barat	12,32	12,89	11,39	11,516	11,32
Buton Tengah	12,33	16,73	13,72	14,644	14,40
Buton Selatan	10,75	12,66	11,86	11,814	11,50
Kota Kendari	19,58	18,44	17,76	17,3	17,46
Kota Bau-Bau	13,87	13,55	12,59	12,419	12,53
Sulawesi Tenggara	326,86	331,71	307,1	302,58	301,82

Sumber/Source: BPS, Survei Sosial Ekonomi Nasional (Susenas) Maret / BPS-Statistics, National Socioeconomic Survey, March

Tabel 13.5 **Persentase Penduduk Miskin Menurut Kabupaten/Kota di Provinsi Sulawesi Tenggara, 2016–2020**
Table 13.5 **Percentage of Poverty by Regency/Municipality in Sulawesi Tenggara Province, 2016–2020**

Kabupaten/Kota Regency/Municipality	2016	2017	2018	2019	2020
(1)	(2)	(3)	(4)	(5)	(6)
Buton	13,53	13,46	13,67	13,65	13,21
Muna	15,37	14,85	13,19	12,85	12,83
Konawe	16,09	15,65	13,48	12,34	12,20
Kolaka	15,05	13,78	12,51	11,92	11,63
Konawe Selatan	11,36	11,14	10,95	10,81	10,74
Bombana	13,06	12,36	11,05	10,56	10,01
Wakatobi	16,46	16,19	14,85	14,75	14,31
Kolaka Utara	17,11	16,24	14,3	13,19	12,96
Buton Utara	15,78	15,58	14,93	14,38	14,10
Konawe Utara	9,75	13,93	14,22	13,66	13,53
Kolaka Timur	15,71	15,64	13,82	13,71	13,47
Konawe Kepulauan	17,72	18,1	17,48	17,18	17,01
Muna Barat	...	16,24	14,17	13,84	13,30
Buton Tengah	...	18,35	14,88	15,77	15,32
Buton Selatan	...	15,09	14,82	14,66	14,11
Kota Kendari	5,51	5,01	4,69	4,44	4,34
Kota Bau-Bau	8,81	8,39	7,57	7,27	7,15
Sulawesi Tenggara	12,88	12,81	11,63	11,24	11,00

Sumber/Source: BPS, Survei Sosial Ekonomi Nasional (Susenas) Maret / BPS-Statistics, National Socioeconomic Survey, March

DATA

MENCERDASKAN BANGSA

enlighten the nation



**BADAN PUSAT STATISTIK
KABUPATEN KOLAKA TIMUR**
BPS- Statistics of Kolaka Timur Regency

Jl. Poros Kendari-Kolaka, Kel. Rate-rate, Tirawuta
Homepage: <http://koltimkab.bps.go.id>, Email: bps7411@bps.go.id



ISBN 9622-1497

978622149009