

KABUPATEN KOLAKA UTARA DALAM ANGKA TAHUN 2021

Kolaka Utara Regency In Figures 2021



**BADAN PUSAT STATISTIK
KABUPATEN KOLAKA UTARA**
BPS - Statistics Of Kolaka utara

KABUPATEN KOLAKA UTARA DALAM ANGKA TAHUN 2021

Kolaka Utara Regency In Figures 2021



KABUPATEN KOLAKA UTARA DALAM ANGKA
Kolaka Utara Regency in Figures
2021

ISSN: 2622-3678

No. Publikasi/Publication Number: 74080.2101

Katalog/Catalog: 1102001.7408

Ukuran Buku/Book Size: 14,8 cm x 21 cm

Jumlah Halaman/Number of Pages : xl + 304 hal/pages

Naskah/Manuscript:

BPS Kabupaten Kolaka Utara

BPS-Statistics of Kolaka Utara Regency

Penyunting/Editor:

BPS Kabupaten Kolaka Utara

BPS-Statistics of Kolaka Utara Regency

Desain Cover/Cover Design:

Seksi Integrasi Pengolahan dan Diseminasi Statistik

Section of Integration Processing and Statistics Dissemination

Ilustrasi Cover/Cover Illustration:

Eka Amalia, S.Tr.Stat.

Ilustrasi Infografis/Infographic Illustration:

Freepik.com

Diterbitkan oleh/Published by:

©BPS Kabupaten Kolaka Utara/*BPS-Statistics of Kolaka Utara Regency*

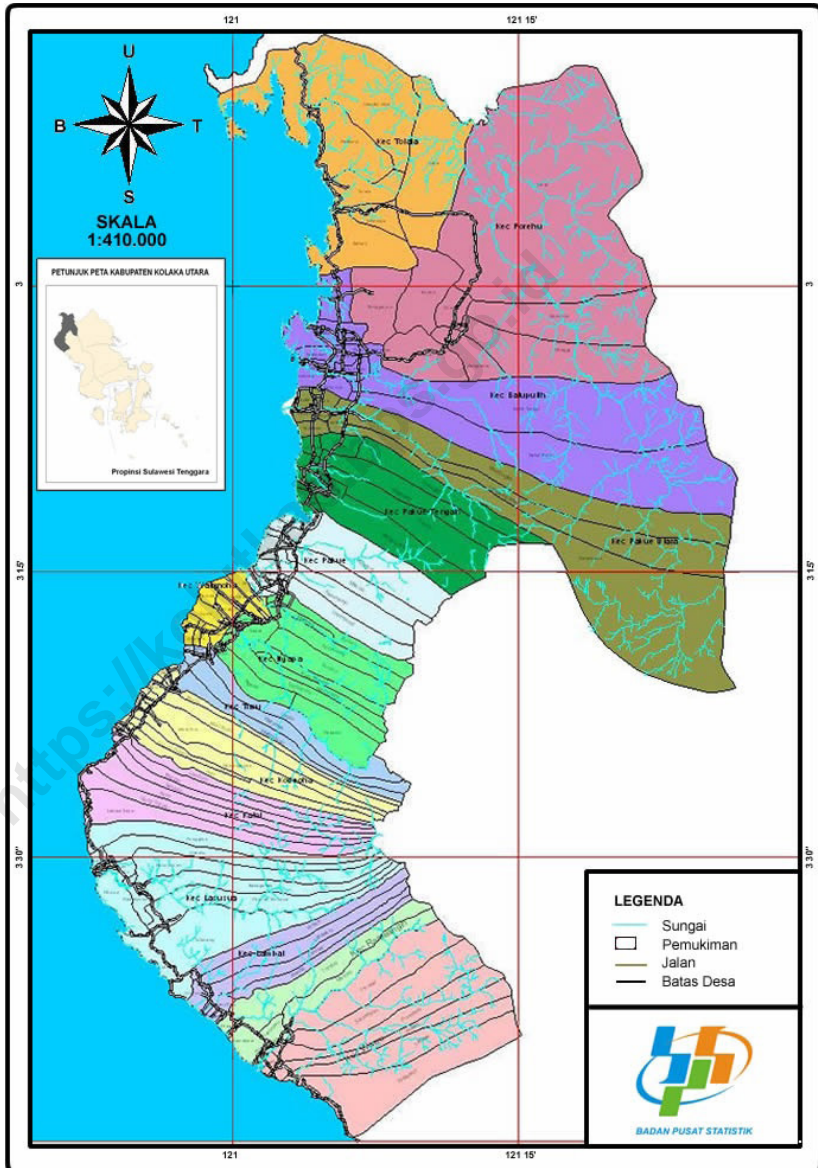
Dicetak oleh/Printed by:

CV Metrografika

Dilarang mengumumkan, mendistribusikan, mengomunikasikan, dan/atau menggandakan sebagian atau seluruh isi buku ini untuk tujuan komersil tanpa izin tertulis dari Badan Pusat Statistik.

Prohibited to announce, distribute, communicate, and/or copy part or all of this book for commercial purpose without permission from BPS-Statistics Indonesia.

PETA WILAYAH KABUPATEN KOLAKA UTARA
MAP OF KOLAKA UTARA REGENCY



KEPALA BPS KABUPATEN KOLAKA UTARA
CHIEF STATISTICIAN OF KOLAKA UTARA REGENCY



ZABLÍN, SST., M.SI.



KATA PENGANTAR

Publikasi Kolaka Utara Dalam Angka 2021 merupakan publikasi yang diterbitkan oleh Badan Pusat Statistik (BPS) Kabupaten Kolaka Utara. Publikasi ini memuat gambaran umum tentang keadaan geografis serta perkembangan kondisi sosial-demografi dan perekonomian Kabupaten Kolaka Utara yang dapat digunakan sebagai dasar pengambilan keputusan oleh Pemerintah Kabupaten Kolaka Utara.

Data yang disajikan tersebut dihimpun oleh BPS Kabupaten Kolaka Utara baik berupa data primer yang dihimpun secara langsung maupun data sekunder yang diperoleh dari instansi pemerintah dan swasta di wilayah Kabupaten Kolaka Utara.

Publikasi ini terwujud berkat kerjasama dan bantuan dari berbagai pihak dalam memberikan datanya, baik dari instansi pemerintah maupun swasta. Kepada semua pihak yang telah memberikan kontribusi, kami sampaikan penghargaan dan ucapan terima kasih yang sebesar-besarnya. Mudah-mudahan data statistik yang disajikan dapat memberi manfaat bagi banyak pihak untuk berbagai keperluan.

Meskipun publikasi ini telah dipersiapkan sebaik-baiknya, disadari masih ada kekurangan dan kesalahan yang mungkin terjadi. Untuk itu tanggapan dan saran perbaikan dari konsumen data sangat diharapkan untuk perbaikan edisi yang akan datang.

Lasusua, Februari 2021
Kepala BPS
Kabupaten Kolaka Utara

ZABLÍN, SST., M.SI.



PREFACE

Kolaka Utara Regency in Figures 2021 is a publication published by the BPS-Statistics of Kolaka Utara Regency. This publication contains a general description of the geographical situation and the development of the socio-demographic and economic conditions of Kolaka Utara Regency which can be used as a basis for decision making by the Government of Kolaka Utara Regency.

Data was collected in both primary and secondary ways. Primary way means that data was directly collected and secondary way means that data was collected from government institutions and private organizations in Kolaka Utara Regency.

The release of this publication has been made possible with support, assistance, and contributions of various government institutions and private organizations. We would like to express my high appreciation and gratitude to all involved parties.

Hopefully, this publication will be a useful resource for any purposes. We realize that although this publication was prepared in full effort, mistake is always being something unavoidable. Comments and suggestions to improve the contents of this publication are always welcome.

*Lasusua , February 2021
Chief Statistician of
Kolaka Utara Regency*

Zablin, SST., M.Si

DAFTAR ISI / CONTENTS

	Halaman <i>Page</i>
Kata Pengantar/ <i>Preface</i>	vii
Daftar Isi/ <i>Contents</i>	ix
Daftar Tabel/ <i>List of Tables</i>	xi
Daftar Gambar/ <i>List of Figures</i>	xxxii
Daftar Singkatan/ <i>List of Abbreviations</i>	xxxvii
Statistik Kunci/ <i>Key Statistics</i>	xxxix
1. Geografi dan Iklim/ <i>Geography and Climate</i>	1
2. Pemerintahan/ <i>Government</i>	15
3. Penduduk dan Ketenagakerjaan/ <i>Population and Employment</i>	49
4. Sosial dan Kesejahteraan Rakyat/ <i>Social and Welfare</i>	71
5. Pertanian, Kehutanan, Peternakan, dan Perikanan/ <i>Agriculture, Forestry, Livestock, and Fishery</i>	161
6. Industri, Pertambangan, dan Energi/ <i>Industry, Mining, and Energy</i>	209
7. Pariwisata/ <i>Tourism</i>	221
8. Transportasi dan Komunikasi/ <i>Transportation and Communication</i>	227
9. Perbankan, Koperasi, dan Harga-harga/ <i>Banking, Cooperative, dan Prices</i>	239
10. Pengeluaran Penduduk/ <i>Population Expenditure</i>	249
11. Perdagangan/ <i>Trade</i>	259
12. Sistem Neraca Regional/ <i>System of Regional Accounts</i>	269
13. Perbandingan Antar Kabupaten/Kota/ <i>Regency/Municipal Comparison</i>	289

DAFTAR TABEL/LIST OF TABLES

Halaman
Page

1.	GEOGRAFI DAN IKLIM/GEOGRAPHY AND CLIMATE	
1.1	KEADAAN GEOGRAFI	
	GEOGRAPHY CONDITION	
1.1.1	Luas Daerah dan Jumlah Pulau Menurut Kecamatan di Kabupaten Kolaka Utara, 2020 <i>Total Area and Number of Islands by Subdistrict in Kolaka Utara Regency, 2020</i>	8
1.1.2	Tinggi Wilayah dan Jarak ke Ibukota Kabupaten Menurut Kecamatan di Kabupaten Kolaka Utara, 2020 <i>Altitude and Distance to the Capital of Regency by Subdistrict in Kolaka Utara Regency, 2020</i>	10
1.2	KEADAAN IKLIM	
	CLIMATE CONDITION	
1.2.1	Pengamatan Unsur Iklim Menurut Bulan di Stasiun Meteorologi Sangia Ni Bandera, 2020 <i>Observation of Climate Elements By Months at Sangia Ni Bandera Meteorology Station, 2020</i>	11
2.	PEMERINTAHAN/GOVERNMENT	
2.1	WILAYAH ADMINISTRATIF	
	ADMINISTRATIVE AREA	
2.1.1	Jumlah Desa ¹ /Kelurahan Menurut Kecamatan di Kabupaten Kolaka Utara, 2016–2019 <i>Number of Villages¹/Kelurahan by Subdistrict in Kolaka Utara Regency, 2016–2019</i>	22
2.1.2	Jumlah Desa ¹ /Kelurahan Menurut Klasifikasi Tingkat Desa dan Kecamatan di Kabupaten Kolaka Utara, 2020 <i>Number of Villages¹/Kelurahan by Village Classification and Subdistrict in Kolaka Utara Regency, 2020</i>	23
2.1.3	Jumlah Kepala Desa dan Lurah Menurut Kecamatan dan Jenis Kelamin di Kabupaten Kolaka Utara, 2020 <i>Number of Village Chief and Kelurahan Chief by Subdistrict and Sex in Kolaka Utara Regency, 2020</i>	24

2.2	DEWAN PERWAKILAN RAKYAT DAERAH	
	REGIONAL HOUSE OF REPRESENTATIVE	
2.2.1	Jumlah Anggota Dewan Perwakilan Rakyat Daerah Menurut Partai Politik dan Jenis Kelamin di Kabupaten Kolaka Utara, 2020 <i>Number of Regional House of Representatives's Members by Political Parties and Sex in Kolaka Utara Regency, 2020</i>	25
2.2.2	Jumlah Anggota Dewan Perwakilan Rakyat Daerah Menurut Kelompok Umur dan Jenis Kelamin di Kabupaten Kolaka Utara, 2020 <i>Number of Regional House of Representatives's Members by Age Group and Sex in Kolaka Utara Regency, 2020</i>	26
2.2.3	Jumlah Anggota Dewan Perwakilan Rakyat Daerah Menurut Pendidikan Tertinggi dan Jenis Kelamin di Kabupaten Kolaka Utara, 2020 <i>Number of Regional House of Representatives's Members by Educational Level and Sex in Kolaka Utara Regency, 2020</i>	27
2.2.4	Hasil Pemilihan Umum Anggota Dewan Perwakilan Rakyat Daerah Kabupaten Kolaka Utara Periode 2019–2024 <i>General Election Result of Regional House of Representatives's Members in Kolaka Utara Regency Period 2019–2024</i>	28
2.2.5	Rekapitulasi Daftar Pemilih Tetap Menurut Kecamatan dan Jenis Kelamin di Kabupaten Kolaka Utara, 2020 <i>Recapitulation Voters List by Subdistrict and Sex in Kolaka Utara Regency, 2020</i>	29
2.3	SUMBER DAYA MANUSIA	
	HUMAN RESOURCES	
2.3.1	Jumlah Pegawai Negeri Sipil Menurut Jabatan dan Jenis Kelamin di Kabupaten Kolaka Utara, Desember 2019 dan Desember 2020 <i>Number of Civil Servants by Occupation and Sex in Kolaka Utara Regency, December 2019 and December 2020</i>	30
2.3.2	Jumlah Pegawai Negeri Sipil Menurut Tingkat Pendidikan dan Jenis Kelamin di Kabupaten Kolaka Utara, Desember 2019 dan Desember 2020 <i>Number of Civil Servants by Educational Level and Sex in Kolaka Utara Regency, Desember 2019 and Desember 2020</i>	32

2.3.3	Jumlah Pegawai Negeri Sipil Menurut Tingkat Kepangkatan dan Jenis Kelamin di Kabupaten Kolaka Utara, Desember 2019 dan Desember 2020 <i>Number of Civil Servants by Hierarchy and Sex in Kolaka Utara Regency, Desember 2019 and Desember 2020</i>	34
2.3.4	Jumlah Pegawai Negeri Sipil Menurut Instansi Pemerintah dan Jenis Kelamin di Kabupaten Kolaka Utara, Desember 2020 <i>Number of Civil Servants by Government Agencies and Sex in Kolaka Utara Regency, Desember 2020</i>	36
2.3.5	Jumlah Pegawai Negeri Sipil Lingkup Pemda Menurut Jenis Kelamin di Kabupaten Kolaka Utara, 2016–2020 <i>Number of Civil Servants on Local Government by Sex in Kolaka Utara Regency, 2016–2020</i>	40
2.3.6	Jumlah Personel Perlindungan Masyarakat (Linmas) Menurut Kecamatan di Kabupaten Kolaka Utara, 2019–2020 <i>Number of Society Security Personnel by Subdistrict in Kolaka Utara Regency, 2019–2020</i>	41
2.3.7	Jumlah Karyawan dan Pegawai Honorer di Perusahaan Listrik Negara (PLN) Menurut Status Pendidikan dan Jenis Kelamin di Kabupaten Kolaka Utara, 2020 <i>Number of Employee and Non-exempt Employee at State Electricity Company (PLN) by Education and Sex in Kolaka Utara Regency, 2020</i> .	42
2.3.8	Jumlah Karyawan dan Pegawai Honorer di Perusahaan Daerah Air Minum (PDAM) Menurut Status Pendidikan dan Jenis Kelamin di Kabupaten Kolaka Utara, 2020 <i>Number of Employee and Non-exempt Employee at Water Supply Regional Company (PDAM) by Education and Sex in Kolaka Utara Regency, 2020</i>	43
2.4	KEUANGAN PEMERINTAH GOVERNMENT FINANCE	
2.4.1	Realisasi Pendapatan Pemerintah Kabupaten Kolaka Utara Menurut Jenis Pendapatan (ribu rupiah), 2017–2020 <i>Actual Kolaka Utara Regency Government Revenues by Kind of Revenues (thousand rupiahs), 2017–2020</i>	44

2.4.2	Realisasi Belanja Pemerintah Kabupaten Kolaka Utara Menurut Jenis Belanja (ribu rupiah), 2017–2020 <i>Actual Kolaka Utara Regency Government Expenditures by Kind of Expenditures (thousand rupiahs), 2017–2020</i>	46
3.	PENDUDUK DAN KETENAGAKERJAAN/ POPULATION AND EMPLOYMENT	
3.1	PENDUDUK POPULATION	
3.1.1	Penduduk, Laju Pertumbuhan Penduduk, Distribusi Persentase Penduduk, Kepadatan Penduduk, Rasio Jenis Kelamin Penduduk Menurut Kecamatan di Kabupaten Kolaka Utara, 2020 <i>Population, Population Growth Rate, Percentage Distribution of Population, Population Density, and Population Sex Ratio by Subdistrict in Kolaka Utara Regency, 2020</i>	60
3.1.2	Jumlah Penduduk Menurut Kelompok Umur dan Jenis Kelamin di Kabupaten Kolaka Utara, 2020 <i>Population by Age Groups and Sex in Kolaka Utara Regency, 2020</i>	63
3.2	KETENAGAKERJAAN EMPLOYMENT	
3.2.1	Jumlah Penduduk Berumur 15 Tahun Keatas Menurut Jenis Kegiatan Selama Seminggu yang Lalu dan Jenis Kelamin di Kabupaten Kolaka Utara, 2020 <i>Population Aged 15 Years and Over by Type of Activity During The Previous Week and Sex in Kolaka Utara Regency, 2020</i>	64
3.2.2	Penduduk Berumur 15 Tahun ke Atas Menurut Pendidikan Tertinggi yang Ditamatkan dan Jenis Kegiatan Selama Seminggu yang Lalu di Kabupaten Kolaka Utara, 2020 <i>Population 15 Years of Age and Over by Educational Attainment and Type of Activity During the Previous Week in Kolaka Utara Regency, 2020</i>	65

3.2.3	Penduduk Berumur 15 Tahun Ke Atas yang Bekerja Selama Seminggu yang Lalu Menurut Status Pekerjaan Utama dan Jenis Kelamin di Kabupaten Kolaka Utara, 2020 <i>Population 15 Years of Age and Over who Worked During The Previous Week by Main Employment Status and Sex in Kolaka Utara Regency, 2020</i>	67
3.2.4	Penduduk Berumur 15 Tahun Ke Atas yang Bekerja Selama Seminggu yang Lalu Menurut Lapangan Pekerjaan Utama di Kabupaten Kolaka Utara, 2020 <i>Population 15 Years of Age and Over who Worked During The Previous Week by Main Industry and Sex in Kolaka Utara Regency, 2020</i>	68
3.2.5	Jumlah Pencari Kerja Terdaftar Menurut Kecamatan dan Jenis Kelamin di Kabupaten Kolaka Utara, 2019-2020 <i>Number of Job Seeker Registered by Subdistrict and Sex in Kolaka Utara Regency, 2019-2020</i>	69
3.2.6	Jumlah Penempatan/Pemenuhan Tenaga Kerja Menurut Kecamatan dan Jenis Kelamin di Kabupaten Kolaka Utara, 2019-2020 <i>Number of Job Placement by Subdistrict and Sex in Kolaka Utara Regency, 2019-2020</i>	70
4.	SOSIAL DAN KESEJAHTERAAN RAKYAT/SOCIAL AND WELFARE	
4.1	PENDIDIKAN	
	EDUCATION	
4.1.1	Jumlah Sekolah, Guru, dan Murid Taman Kanak-Kanak (TK) di Bawah Kementerian Pendidikan dan Kebudayaan Menurut Kecamatan di Kabupaten Kolaka Utara, 2019/2020 dan 2020/2021 <i>Number of Schools, Teachers, and Pupils in Kindergarten Under The Ministry of Education and Culture by Subdistrict in Kolaka Utara Regency, 2019/2020 and 2020/2021</i>	83
4.1.2	Jumlah Sekolah, Guru, dan Murid Raudatul Athfal (RA) di Bawah Kementerian Agama Menurut Kecamatan di Kabupaten Kolaka Utara, 2019/2020 dan 2020/2021 <i>Number of Schools, Teachers, and Pupils in Raudatul Athfal (RA) Under The Ministry of Religious Affairs by Subdistrict in Kolaka Utara Regency, 2019/2020 and 2020/2021</i>	86

4.1.3	<p>Jumlah Sekolah, Guru, dan Murid Sekolah Dasar (SD) di Bawah Kementerian Pendidikan dan Kebudayaan Menurut Kecamatan di Kabupaten Kolaka Utara, 2019/2020 dan 2020/2021 <i>Number of Schools, Teachers, and Pupils in Primary Schools Under The Ministry of Education and Culture by Subdistrict in Kolaka Utara Regency, 2019/2020 and 2020/2021</i></p>	87
4.1.4	<p>Jumlah Sekolah, Guru, dan Murid Madrasah Ibtidaiyah (MI) di Bawah Kementerian Agama Menurut Kecamatan Menurut Kecamatan di Kabupaten Kolaka Utara, 2019/2020 dan 2020/2021 <i>Number of Schools, Teachers, and Pupils in Madrasah Ibtidaiyah (MI) Under The Ministry of Religious Affairs by Subdistrict in Kolaka Utara Regency, 2019/2020 and 2020/2021</i></p>	90
4.1.5	<p>Jumlah Sekolah, Guru, dan Murid Sekolah Menengah Pertama (SMP) di Bawah Kementerian Pendidikan dan Kebudayaan Menurut Kecamatan di Kabupaten Kolaka Utara, 2019/2020 dan 2020/2021 <i>Number of Schools, Teachers, and Pupils in Lower Secondary Schools Under The Ministry of Education and Culture by Subdistrict in Kolaka Utara Regency, 2019/2020 and 2020/2021</i></p>	93
4.1.6	<p>Jumlah Sekolah, Guru, dan Murid Madrasah Tsanawiyah (MTs) di Bawah Kementerian Agama Menurut Kecamatan di Kabupaten Kolaka Utara, 2019/2020 dan 2020/2021 <i>Number of Schools, Teachers, and Pupils in Madrasah Tsanawiyah (MTs) Under The Ministry of Religious Affairs by Subdistrict in Kolaka Utara Regency, 2019/2020 and 2020/2021</i></p>	96
4.1.7	<p>Jumlah Sekolah, Guru, dan Murid Sekolah Menengah Atas (SMA) di Bawah Kementerian Pendidikan dan Kebudayaan Menurut Kecamatan di Kabupaten Kolaka Utara, 2019/2020 dan 2020/2021 <i>Number of Schools, Teachers, and Pupils in Upper Secondary Schools Under The Ministry of Education and Culture by Subdistrict in Kolaka Utara Regency, 2019/2020 and 2020/2021</i></p>	99

4.1.8	Jumlah Sekolah, Guru, dan Murid Sekolah Menengah Kejuruan (SMK) di Bawah Kementerian Pendidikan dan Kebudayaan Menurut Kecamatan di Kabupaten Kolaka Utara, 2019/2020 dan 2020/2021 <i>Number of Schools, Teachers, and Pupils in Vocational High Schools Under The Ministry of Education and Culture by Subdistrict in Kolaka Utara Regency, 2019/2020 and 2020/2021</i>	102
4.1.9	Jumlah Sekolah, Guru, dan Murid Madrasah Aliyah (MA) di Bawah Kementerian Agama Menurut Kecamatan di Kabupaten Kolaka Utara, 2019/2020 dan 2020/2021 <i>Number of Schools, Teachers, and Pupils in Madrasah Aliyah (MA) Under the Ministry of Religious Affairs by Subdistrict in Kolaka Utara Regency, 2019/2020 and 2020/2021</i>	105
4.1.10	Jumlah Desa ¹ /Kelurahan yang Memiliki Fasilitas Sekolah Menurut Kecamatan dan Tingkat Pendidikan di Kabupaten Kolaka Utara, 2018–2020 <i>Number of Villages¹/Kelurahan Having Educational Facilities by Subdistrict and Educational Level in Kolaka Utara Regency, 2018–2020</i>	108
4.1.11	Angka Partisipasi Murni (APM) dan Angka Partisipasi Kasar (APK) Menurut Jenjang Pendidikan di Kabupaten Kolaka Utara, 2019 dan 2020 <i>Net Participation Rates and Gross Participation Rates by Educational Level in Kolaka Utara Regency, 2019 and 2020</i>	113
4.1.12	Persentase Penduduk Berumur 15 Tahun ke Atas yang Melek Huruf Menurut Kelompok Umur di Kabupaten Kolaka Utara, 2019 dan 2020 <i>Percentage of Literate People Aged 15 Years and Over by Age Group in Kolaka Utara Regency, 2019 and 2020</i>	114
4.2	KESEHATAN	
	HEALTH	
4.2.1	Jumlah Desa ¹ /Kelurahan Yang Memiliki Sarana Kesehatan Menurut Kecamatan di Kabupaten Kolaka Utara, 2018–2020 <i>Number of Villages¹/Kelurahan Having Health Facilities by Subdistrict in Kolaka Utara Regency, 2018–2020</i>	115

4.2.2	Jumlah Tenaga Kesehatan Menurut Kecamatan di Kabupaten Kolaka Utara, 2020 <i>Number of Health Human Resources by Subdistrict in Kolaka Utara Regency, 2020</i>	121
4.2.3	Jumlah Rumah Sakit Umum, Rumah Sakit Khusus, Puskesmas, Klinik Pratama, dan Posyandu Menurut Kecamatan di Kabupaten Kolaka Utara, 2019 dan 2020 <i>Number of General Hospital, Specialized Hospital, Public Health Center, Primary Clinic, and Integrated Health Post by Subdistrict in Kolaka Utara Regency, 2019 and 2020</i>	123
4.2.4	Jumlah Dokter Umum, Dokter Spesialis, dan Dokter Gigi Menurut Fasilitas Kesehatan di Kabupaten Kolaka Utara, 2020 <i>Number of Doctor, Specialist Doctor, and Dentist by Health Facilities in Kolaka Utara Regency, 2020</i>	126
4.2.5	Jumlah Balita yang Mendapat Imunisasi Menurut Kecamatan di Kabupaten Kolaka Utara, 2020 <i>Number of Children Under Five Year Immunized by Subdistrict in Kolaka Utara Regency, 2020</i>	127
4.2.6	Jumlah Klinik KB, Pasangan Usia Subur (PUS), Target, dan Peserta KB Aktif Menurut Metode Kontrasepsi dan Kecamatan di Kabupaten Kolaka Utara, 2020 <i>Number of Family Planning Clinic, Eligible Couples, Target, and Active Participation by Type of Contraception and Subdistrict in Kolaka Utara Regency, 2020</i>	129
4.3	AGAMA DAN SOSIAL LAINNYA RELIGION AND OTHER SOCIAL AFFAIRS	
4.3.1	Jumlah Penduduk Menurut Kecamatan dan Agama yang Dianut di Kabupaten Kolaka Utara, 2020 <i>Population by Subdistrict and Religion in Kolaka Utara Regency, 2020</i>	132
4.3.2	Jumlah Tempat Peribadatan Menurut Kecamatan di Kabupaten Kolaka Utara, 2020 <i>Number of Places of Worship by Subdistrict in Kolaka Utara Regency, 2020</i>	133

4.3.3	Jumlah Desa ¹ /Kelurahan yang Mengalami Bencana Alam ² Menurut Kecamatan di Kabupaten Kolaka Utara, 2018–2020 <i>Number of Villages¹/Kelurahan that Had Natural Disaster² by Subdistrict in Kolaka Utara Regency, 2018–2020.....</i>	134
4.3.4	Jumlah Jamaah Haji Menurut Jenis Kelamin dan Kecamatan di Kabupaten Kolaka Utara, 2020 <i>Number of Pilgrims by Sex and Subdistrict in Kolaka Utara Regency, 2020.....</i>	137
4.3.5	Jumlah Jamaah Haji Menurut Kelompok Umur dan Kecamatan di Kabupaten Kolaka Utara, 2020 <i>Number of Pilgrims by Age Group and Subdistrict in Kolaka Utara Regency, 2020.....</i>	138
4.3.6	Jumlah Jamaah Haji Menurut Tingkat Pendidikan dan Kecamatan di Kabupaten Kolaka Utara, 2020 <i>Number of Pilgrims by Educational Level and Subdistrict in Kolaka Utara Regency, 2020.....</i>	139
4.3.7	Jumlah Jamaah Haji Menurut Pekerjaan dan Kecamatan di Kabupaten Kolaka Utara, 2020 <i>Number of Pilgrims by Job and Subdistrict in Kolaka Utara Regency, 2020.....</i>	140
4.3.8	Jumlah Perceraian Menurut Kecamatan di Kabupaten Kolaka Utara, 2020 <i>Number of Divorced by Subdistrict in Kolaka Utara Regency, 2020.....</i>	142
4.3.9	Jumlah Peristiwa Bencana Alam Tertangani Menurut Jenis Bencana di Kabupaten Kolaka Utara, 2020 <i>Number of Handled Natural Disaster by Type of Disaster in Kolaka Utara Regency, 2020.....</i>	143
4.3.10	Jumlah Bencana Menurut Jenis Bencana dan Kecamatan di Kabupaten Kolaka Utara, 2020 <i>Number of Disaster by Type of Disaster and Subdistrict in Kolaka Utara Regency, 2020.....</i>	144
4.3.11	Jumlah Korban Manusia Akibat Bencana Menurut Kecamatan di Kabupaten Kolaka Utara, 2020 <i>Number of Victim Disaster by Subdistrict in Kolaka Utara Regency, 2020.....</i>	146

4.3.12	Jumlah Kerusakan Rumah Akibat Bencana Menurut Kecamatan di Kabupaten Kolaka Utara, 2020 <i>Number of House Damage Due to Disaster by Subdistrict in Kolaka Utara Regency, 2020.....</i>	147
4.3.13	Jumlah Jompo dan Penyandang Cacat Menurut Jenis dan Kecamatan di Kabupaten Kolaka Utara, 2020 <i>Number of Handicaped Person by Type and Subdistrict in Kolaka Utara Regency, 2020.....</i>	148
4.3.14	Jumlah Keluarga Penerima Bantuan Sosial Pangan Menurut Kecamatan di Kabupaten Kolaka Utara, 2019-2020 <i>Number of Family Receiving Food Social Aids by Subdistrict in Kolaka Utara Regency, 2019-2020.....</i>	150
4.4	KEMISKINAN	
	POVERTY	
4.4.1	Garis Kemiskinan, Jumlah, dan Persentase Penduduk Miskin di Kabupaten Kolaka Utara, 2013–2020 <i>Poverty Line, Number, and Percentage of Poor People in Kolaka Utara Regency, 2013–2020.....</i>	151
4.4.2	Indeks Kedalaman Kemiskinan dan Indeks Keparahan Kemiskinan di Kabupaten Kolaka Utara, 2013–2020 <i>Poverty Gap Index and Poverty Severity Index in Kolaka Utara Regency, 2013–2020.....</i>	152
4.5	KRIMINALITAS	
	CRIME	
4.5.1	Jumlah Kejahatan yang Dilaporkan Kepada Kepolisian Menurut Jenis Kejahatan di Kabupaten Kolaka Utara, 2020 <i>Number of Crime Reported to Police by Type of Crime in Kolaka Utara Regency, 2020</i>	153
4.5.2	Jumlah Kejahatan yang Diselesaikan oleh Kepolisian Menurut Jenis Kejahatan di Kabupaten Kolaka Utara, 2020 <i>Number of Crime Cleared by Police in Kolaka Utara Regency, 2020</i>	154

4.5.3	Jumlah Pelanggaran Lalu Lintas, Kecelakaan Lalu Lintas, dan Korban yang Dllaporkan Kepolisian Menurut Kecamatan di Kabupaten Kolaka Utara, 2020 <i>Number of Offences, Traffic Accident and Victims Reported to Police by Subdistrict in Kolaka Utara Regency, 2020</i>	155
4.5.4	Jumlah Pidana Penjara, Pidana Kurungan dan Pidana Denda yang Diajukan di Kabupaten Kolaka Utara, 2017-2020 <i>Number of Imprisonment, Custody and Fining Punishment Proposed in Kolaka Utara Regency, 2017-2020</i>	156
4.5.5	Jumlah Tahanan yang Diselesaikan Menurut Jenis Penyelesaian dan Tindak Pidana di Kabupaten Kolaka Utara, 2020 <i>Number of Cleared Prisoner by Completion and Criminal Act in Kolaka Utara Regency, 2020</i>	157
4.5.6	Persentase Penyelesaian Tindak Pidana Menurut Kecamatan di Kabupaten Kolaka Utara, 2019-2020 <i>Percentage of Cleared Criminal Act by Subdistrict in Kolaka Utara Regency, 2019-2020</i>	158
4.5.7	Selang Waktu (Hari) Terjadi Tindak Pidana Menurut Kecamatan di Kabupaten Kolaka Utara, 2019-2020 <i>Time Interval (Day) of Criminal Act by Subdistrict in Kolaka Utara Regency, 2019-2020</i>	159
5.	PERTANIAN, KEHUTANAN, PETERNAKAN, DAN PERIKANAN/ AGRICULTURE, FORESTRY, LIVESTOCK, AND FISHERY	
5.1	HORTIKULTURA HORTICULTURE	
5.1.1	Luas Panen Tanaman Sayuran Menurut Kecamatan dan Jenis Tanaman di Kabupaten Kolaka Utara (ha), 2019 dan 2020 <i>Harvested Area of Vegetables by Subdistrict and Kind of Plant in Kolaka Utara Regency (ha), 2019 and 2020</i>	169
5.1.2	Produksi Tanaman Sayuran Menurut Kecamatan dan Jenis Tanaman di Kabupaten Kolaka Utara (kuintal), 2019 dan 2020 <i>Production of Vegetables by Subdistrict and Kind of Plant in Kolaka Utara Regency (quintal), 2019 and 2020</i>	173

5.1.3	Luas Panen Tanaman Sayuran dan Buah-buahan Semusim Menurut Jenis Tanaman di Kabupaten Kolaka Utara (ha), 2017–2020 <i>Harvested Area of Seasonal Vegetables and Fruits by Kind of Plant in Kolaka Utara Regency (ha), 2017–2020</i>	177
5.1.4	Produksi Tanaman Sayuran dan Buah-buahan Semusim Menurut Jenis Tanaman di Kabupaten Kolaka Utara (kuintal), 2017–2020 <i>Production of Seasonal Vegetables and Fruits by Kind of Plant in Kolaka Utara Regency (quintal), 2017–2020</i>	178
5.1.5	Luas Panen Tanaman Biofarmaka Menurut Kecamatan dan Jenis Tanaman di Kabupaten Kolaka Utara (m ²), 2019 dan 2020 <i>Harvested Area of Medicinal Plants by Subdistrict and Kind of Plant in Kolaka Utara Regency (m²), 2019 and 2020</i>	179
5.1.6	Produksi Tanaman Biofarmaka Menurut Kecamatan dan Jenis Tanaman di Kabupaten Kolaka Utara (kg), 2019 and 2020 <i>Production of Medicinal Plants by Subdistrict and Kind of Plant in Kolaka Utara Regency (kg), 2019 and 2020</i>	181
5.1.7	Luas Panen Tanaman Biofarmaka Menurut Jenis Tanaman di Kabupaten Kolaka Utara (m ²), 2017–2020 <i>Harvested Area of Medicinal Plants by Kind of Plant in Kolaka Utara Regency (m²), 2017–2020</i>	183
5.1.8	Produksi Tanaman Biofarmaka Menurut Jenis Tanaman di Kabupaten Kolaka Utara (kg), 2017–2020 <i>Production of Medicinal Plants by Kind of Plant in Kolaka Utara Regency (kg), 2017–2020</i>	184
5.1.9	Luas Panen Tanaman Hias Menurut Kecamatan dan Jenis Tanaman di Kabupaten Kolaka Utara (m ²), 2019 and 2020 <i>Harvested Area of Ornamental Plants by Subdistrict and Kind of Plant in Kolaka Utara Regency (m²), 2019 and 2020</i>	185
5.1.10	Produksi Tanaman Hias Menurut Kecamatan dan Jenis Tanaman di Kabupaten Kolaka Utara (tangkai), 2019 and 2020 <i>Production of Ornamental Plants by Subdistrict and Kind of Plant in Kolaka Utara Regency (stalks), 2019 and 2020</i>	187

5.1.11	Luas Panen Tanaman Hias Menurut Jenis Tanaman di Kabupaten Kolaka Utara (m ²), 2017–2020 <i>Harvested Area of Ornamental Plants by Kind of Plant in Kolaka Utara Regency (m²), 2017–2020</i>	189
5.1.12	Produksi Tanaman Hias Menurut Jenis Tanaman di Kabupaten Kolaka Utara (tangkai), 2017–2020 <i>Production of Ornamental Plants by Kind of Plant n Kolaka Utara Regency (stalks), 2017–2020</i>	190
5.1.13	Produksi Buah-buahan Menurut Kecamatan dan Jenis Tanaman di Kabupaten Kolaka Utara (kuintal), 2019 and 2020 <i>Production of Fruits by Subdistrict and Kind of Plant in Kolaka Utara Regency (kuintal), 2019 and 2020</i>	191
5.1.14	Produksi Buah-Buahan dan Sayuran Tahunan Menurut Jenis Tanaman di Kabupaten Kolaka Utara (kuintal), 2017–2020 <i>Production of Annual Fruits and Vegetables by Kind of Plant in Kolaka Utara Regency (quintal), 2017–2020</i>	195
5.2	PERKEBUNAN ESTATE CROPS	
5.2.1	Luas Areal Tanaman Perkebunan Menurut Kecamatan dan Jenis Tanaman di Kabupaten Kolaka Utara (ha), 2019 dan 2020 <i>Planted Area of Estate Crops by Subdistrict and Type of Crops in Kolaka Utara Regency (ha), 2019 and 2020</i>	196
5.2.2	Produksi Perkebunan Menurut Kecamatan dan Jenis Tanaman di Kabupaten Kolaka Utara (ton), 2019 dan 2020 <i>Production of Estate by Subdistrict and Type of Crops in Kolaka Utara Regency (ton), 2019 and 2020</i>	201
5.3	PERIKANAN FISHERY	
5.3.1	Jumlah Rumah Tangga Perikanan Budidaya Menurut Kecamatan dan Subsektor di Kabupaten Kolaka Utara, 2020 <i>Number of Aquaculture Household by Subdistrict Subsector in Kolaka Utara Regency, 2020</i>	206

5.3.2	Jumlah Rumah Tangga Perikanan Tangkap Menurut Kecamatan dan Subsektor di Kabupaten Kolaka Utara, 2020 <i>Number of Fish Capture Households by Subdistrict and Subsector in Kolaka Utara Regency, 2020.....</i>	207
5.3.3	Jumlah Produksi Ikan Olahan Menurut Kecamatan (Kg) di Kabupaten Kolaka Utara, 2020 <i>Number of Production of Processed Fish by Subdistrict (Kg) in Kolaka Utara Regency, 2020.....</i>	208
6.	INDUSTRI, PERTAMBANGAN, DAN ENERGI/ INDUSTRY, MINING, AND ENERGY	
6.1	Daya Terpasang, Produksi, dan Distribusi Listrik PT. PLN (Persero) pada Cabang/Ranting PLN Menurut Kecamatan di Kabupaten Kolaka Utara, 2020 <i>Installed Electricity Power, Production, and Distribution of PT. PLN (Persero) at PLN Branch by Subdistrict in Kolaka Utara Regency, 2020..</i>	216
6.2	Jumlah Pelanggan Listrik Menurut Kecamatan di Kabupaten Kolaka Utara, 2019–2020 <i>Number of Electricity Customers by Subdistrict in Kolaka Utara Regency, 2019–2020.....</i>	217
6.3	Jumlah Pelanggan dan Air yang Disalurkan Menurut Kecamatan di Kabupaten Kolaka Utara, 2020 <i>Number of Customers and Distributed Water by Subdistrict in Kolaka Utara Regency, 2020.....</i>	218
6.4	Jumlah Pelanggan Air Minum Menurut Kegiatan Pelanggan di Kabupaten Kolaka Utara, 2016–2020 <i>Number of Customers of Water Supply Establishment by Kind of Customers in Kolaka Utara Regency, 2016–2020.....</i>	219
7.	PARIWISATA/TOURISM	
7.1	Jumlah Rumah Makan/Restoran Menurut Kecamatan di Kabupaten Kolaka Utara, 2018–2020 <i>Number of Restaurants by Subdistrict in Kolaka Utara Regency, 2018–2020</i>	226

8.	TRANSPORTASI DAN KOMUNIKASI/ TRANSPORTATION AND COMMUNICATION	
8.1	TRANSPORTASI TRANSPORTATION	
8.1.1	Panjang Jalan ¹ Menurut Tingkat Kewenangan Pemerintahan di Kabupaten Kolaka Utara (km), 2018–2020 <i>Length of Roads¹ by Level of Government Authority in Kolaka Utara Regency (km), 2018–2020</i>	233
8.1.2	Panjang Jalan Menurut Jenis Permukaan Jalan di Kabupaten Kolaka Utara (km), 2018–2020 <i>Length of Roads by Type of Road Surface in Kolaka Utara Regency (km), 2018–2020</i>	234
8.1.3	Panjang Jalan Menurut Kondisi Jalan di Kabupaten Kolaka Utara (km), 2018–2020 <i>Length of Roads by Condition of Roads in Kolaka Utara Regency (km), 2018–2020</i>	235
8.1.4	Jumlah Kendaraan Bermotor Menurut Kecamatan dan Jenis Kendaraan di Kabupaten Kolaka Utara, 2020 <i>Number of Motor Vehicles by Subdistrict and Type of Vehicle in Kolaka Utara Regency, 2020</i>	236
8.1.5	Jumlah Kendaraan Bermotor yang Diuji Menurut Jenis Kendaraan di Kabupaten Kolaka Utara, 2016–2020 <i>Number of Tested Motor Vehicle by Type in Kolaka Utara Regency, 2016–2020</i>	237
8.2	KOMUNIKASI COMMUNICATION	
8.2.1	Jumlah Kantor Pos Pembantu Menurut Kecamatan di Kabupaten Kolaka Utara, 2017–2020 <i>Number of Post Offices Subsidiaries by Subdistrict in Kolaka Utara Regency, 2017–2020</i>	238

9.	PERBANKAN, KOPERASI, DAN HARGA-HARGA/ BANKING, COOPERATIVE, AND PRICES	
9.1	Jumlah Koperasi Aktif Menurut Kecamatan di Kabupaten Kolaka Utara, 2017–2020 <i>Number of Active Cooperative by Subdistrict in Kolaka Utara Regency, 2017–2020</i>	245
9.2	Jumlah Koperasi Menurut Jenis Koperasi dan Kecamatan di Kabupaten Kolaka Utara, 2020 <i>Number of Cooperative by Kind of Cooperative and Subdistrict in Kolaka Utara Regency, 2020</i>	246
9.3	Perkembangan Koperasi di Kabupaten Kolaka Utara, 2017-2020 <i>Progress of Cooperatives in Kolaka Utara Regency, 2017-2020</i>	247
9.4	Jumlah Kantor Bank Menurut Kecamatan di Kabupaten Kolaka Utara, 2020 <i>Number of Bank by Subdistrict in Kolaka Utara Regency, 2020</i>	248
10.	PENGELUARAN PENDUDUK/POPULATION EXPENDITURE	
10.1	Rata-rata Pengeluaran per Kapita Sebulan Menurut Kelompok Komoditas (rupiah) di Kabupaten Kolaka Utara, 2019 dan 2020 <i>Monthly Average Expenditure per Capita by Commodity Group (rupiahs) in Kolaka Utara Regency, 2019 and 2020</i>	255
10.2	Persentase Pengeluaran per Kapita Sebulan Menurut Kelompok Komoditas di Kabupaten Kolaka Utara, 2019 dan 2020 <i>Percentage of Monthly Expenditure per Capita by Commodity Group in Kolaka Utara Regency, 2019 and 2020</i>	256
10.3	Pengeluaran Rata-Rata Per Kapita Sebulan Menurut Golongan Pengeluaran dan Kelompok Barang (Rupiah) di Kabupaten Kolaka Utara, 2019-2020 <i>Average Expenditure Per Month by Expenditure Class and Commodity Group (Rupiah) in Kolaka Utara Regency, 2019-2020</i>	257
11.	PERDAGANGAN/TRADE	
11.1	Jumlah Sarana Perdagangan Menurut Jenisnya di Kabupaten Kolaka Utara, 2017–2020 <i>Number of Trading Facilities by Type of Facility in Kolaka Utara Regency, 2017–2020</i>	264

11.2	Jumlah Sarana Perdagangan Menurut Kecamatan dan Jenisnya di Kabupaten Kolaka Utara, 2020 <i>Number of Trading Facilities by Subdistrict and Type of Facility in Kolaka Utara Regency, 2020</i>	265
11.3	Jumlah Pedagang Menurut Kecamatan dan Jenis Pedagang di Kabupaten Kolaka Utara, 2020 <i>Number of Merchants by Subdistrict and Type of Facility in Kolaka Utara Regency, 2020</i>	266
11.4	Jumlah Usaha Kecil dan Mikro (UKM) di Kabupaten Kolaka Utara, 2016-2020 <i>Number of Small-Micro Establishment in Kolaka Utara Regency, 2016-2020</i>	267
12.	SISTEM NERACA REGIONAL/SYSTEM OF REGIONAL ACCOUNTS	
12.1.	Produk Domestik Regional Bruto Atas Dasar Harga Berlaku Menurut Lapangan Usaha di Kabupaten Kolaka Utara (miliar rupiah), 2016–2020 <i>Gross Regional Domestic Product at Current Market Prices by Industry in Kolaka Utara Regency (billion rupiahs), 2016–2020</i>	279
12.2	Produk Domestik Regional Bruto Atas Dasar Harga Konstan 2010 Menurut Lapangan Usaha di Kabupaten Kolaka Utara (miliar rupiah), 2016–2020 <i>Gross Regional Domestic Product at 2010 Constant Market Prices by Industry in Kolaka Utara Regency (billion rupiahs), 2016–2020</i>	281
12.3	Distribusi Persentase Produk Domestik Regional Bruto Atas Dasar Harga Berlaku Menurut Lapangan Usaha di Kabupaten Kolaka Utara, 2016–2020 <i>Percentage Distribution of Gross Regional Domestic Product at Current Market Prices by Industry in Kolaka Utara Regency, 2016–2020</i>	283
12.4	Laju Pertumbuhan Produk Domestik Regional Bruto Atas Dasar Harga Konstan 2010 Menurut Lapangan Usaha di Kabupaten Kolaka Utara (persen), 2016–2020 <i>Growth Rate of Gross Regional Domestic Product at 2010 Constant Market Prices by Industry in Kolaka Utara Regency (percent), 2016–2020</i>	285

12.5	Produk Domestik Regional Bruto Atas Dasar Harga Berlaku Menurut Jenis Pengeluaran di Kabupaten Kolaka Utara (miliar rupiah), 2015–2019 <i>Gross Regional Domestic Product at Current Market Prices by Type of Expenditure in Kolaka Utara Regency (billion rupiahs), 2015–2019</i>	287
12.6	Produk Domestik Regional Bruto Atas Dasar Harga Konstan 2010 Menurut Jenis Pengeluaran di Kabupaten Kolaka Utara (miliar rupiah), 2015–2019 <i>Gross Regional Domestic Product at 2010 Constant Market Prices by Type of Expenditure in Kolaka Utara Regency (billion rupiahs), 2015–2019</i>	288
13.	PERBANDINGAN ANTAR KABUPATEN/ KOTA/ REGENCY/MUNICIPAL COMPARISON	
13.1	Jumlah Penduduk Menurut Kabupaten/Kota di Provinsi Sulawesi Tenggara, 2016–2020 <i>Population by Regency/Municipality in Sulawesi Tenggara Province, 2016–2020</i>	295
13.2	Laju Pertumbuhan Produk Domestik Regional Bruto Atas Dasar Harga Konstan 2010 Menurut Kabupaten/ Kota di Provinsi Sulawesi Tenggara (persen), 2016–2020 <i>Rate of Growth of Gross Regional Domestic Products at Constant 2010 Prices by Regency/Municipality in Sulawesi Tenggara Province (percent), 2016–2020.....</i>	296
13.3	Jumlah Penduduk Miskin Menurut Kabupaten/ Kota di Provinsi Sulawesi Tenggara (ribu), 2016–2020 <i>Number of Poor Population by Regency/Municipality in Sulawesi Tenggara Province (thousand), 2016–2020.....</i>	297
13.4	Persentase Penduduk Miskin (P0) Menurut Kabupaten/ Kota di Provinsi Sulawesi Tenggara, 2016–2020 <i>Percentage of Poor Population (P0) by Regency/Municipality in Sulawesi Tenggara Province, 2016–2020.....</i>	298
13.5	Indeks Kedalaman Kemiskinan (P1) Menurut Kabupaten/ Kota di Provinsi Sulawesi Tenggara, 2016–2020 <i>Poverty Gap Index (P1) by Regency/Municipality in Sulawesi Tenggara Province 2016-2020</i>	299

13.6	Indeks Keparahan Kemiskinan (P2) Menurut Kabupaten/ Kota di Provinsi Sulawesi Tenggara, 2016-2020 <i>Poverty Severity Index (P2) by Regency/Municipality in Sulawesi Tenggara Province, 2016-2020</i>	300
13.7	Garis Kemiskinan Menurut Kabupaten/Kota di Provinsi Sulawesi Tenggara (Rupiah per Kapita per Bulan), 2016-2020 <i>Poverty Line by Regency/Municipality in Sulawesi Tenggara Province (Rupiah per Capita per Month), 2016-2020</i>	301
13.8	Indeks Pembangunan Manusia Menurut Kabupaten/ Kota di Provinsi Sulawesi Tenggara, 2016-2020 <i>Human Development Index by Regency/Municipality in Sulawesi Tenggara Province, 2016-2020</i>	302
13.9	Tingkat Pengangguran Terbuka Menurut Kabupaten/ Kota di Provinsi Sulawesi Tenggara (Persen), 2016-2020 <i>Open Unemployment Rate by Regency/Municipality in Sulawesi Tenggara Province (Percent), 2016-2020</i>	303
13.10	Indeks Kemahalan Konstruksi Kabupaten/ Kota di Provinsi Sulawesi Tenggara, 2019-2020 <i>Construction Price Index by Regency/Municipality in Sulawesi Tenggara Province, 2019-2020</i>	304

DAFTAR GAMBAR/LIST OF FIGURES

	Halaman Page	
1.1	Persentase Luas Daerah Menurut Kecamatan di Kabupaten Kolaka Utara (%), 2020 <i>Percentage Area of Subdistrict in Kolaka Utara Regency (%), 2020.....</i>	6
1.2	Jumlah Hari Hujan Menurut Bulan di Kabupaten Kolaka Utara, 2020 <i>Number of Rainy Days by Month in Kolaka Utara Regency, 2020.....</i>	7
2.1	Persentase Jumlah Anggota DPRD Kabupaten Kolaka Utara Menurut Partai Politik (%), 2020 <i>Percentage of Regional House of Representative in Kolaka Utara Regency by Political Parties (%), 2020</i>	20
2.2	Jumlah Pegawai Negeri Sipil Kabupaten Kolaka Utara Menurut Golongan dan Jenis Kelamin, 2020 <i>Number of Civil Servants by Hierarchy and Sex in Kolaka Utara Regency, 2020.....</i>	21
3.1	Persentase Penduduk Menurut Kecamatan di Kabupaten Kolaka Utara, 2020 <i>Percentage of Population by Subdistrict in Kolaka Utara Regency, 2020.....</i>	58
3.2	Kepadatan Penduduk Menurut Kecamatan di Kabupaten Kolaka Utara, 2020 <i>Population Density by Subdistrict in Kolaka Utara Regency, 2020.....</i>	59
4.1	Jumlah Keluarga Penerima Bantuan Sosial Pangan Menurut Kecamatan di Kabupaten Kolaka Utara, 2020 <i>Number of Family Receiving Food Social Aids by Subdistrict in Kolaka Utara Regency, 2020</i>	81
4.2	Persentase Penduduk Miskin di Kabupaten Kolaka Utara, 2013–2020 <i>Percentage of Poor People in Kolaka Utara Regency, 2013–2020.....</i>	82
5.1	Total Produksi Tanaman Buah-Buahan di Kabupaten Kolaka Utara (Kuintal), 2019-2020 <i>Total Production of Fruit in Kolaka Utara Regency (Quintal), 2019-2020.....</i>	167

5.2	Total Produksi Tanaman Sayur-Sayuran di Kabupaten Kolaka Utara (Kuintal), 2019-2020 <i>Total Production of Vegetable in Kolaka Utara Regency (Quintal), 2019-2020</i>	168
6.1	Jumlah Pelanggan Listrik Menurut Kecamatan di Kabupaten Kolaka Utara, 2020 <i>Number of Electricity Customer by Subdistrict in Kolaka Utara Regency, 2020</i>	214
6.2	Jumlah Pelanggan Air Minum di Kabupaten Kolaka Utara, 2016-2020 <i>Number of Customers of Water Supply Establishment in Kolaka Utara Regency, 2016-2020</i>	215
7.1	Jumlah Rumah Makan/Restoran Menurut Kecamatan di Kabupaten Kolaka Utara, 2018–2020 <i>Number of Restaurants by Subdistrict in Kolaka Utara Regency, 2018–2020</i>	225
8.1	Panjang Jalan Menurut Kondisi Jalan di Kabupaten Kolaka Utara (km), 2020 <i>Length of Road by Condition of Roads in Kolaka Utara Regency (km), 2020</i>	231
8.2	Persentase Panjang Jalan Menurut Jenis Permukaan Jalan di Kabupaten Kolaka Utara, 2020 <i>Percentage of Length of Roads by Road Surface in Kolaka Utara Regency, 2020</i>	232
9.1	Jumlah Koperasi Aktif Menurut Kecamatan di Kabupaten Kolaka Utara, 2020 <i>Number of Active Cooperative by Subdistrict in Kolaka Utara Regency, 2020</i>	243
9.2	Jumlah Kantor Bank di Kabupaten Kolaka Utara, 2020 <i>Number of Bank in Kolaka Utara Regency, 2020</i>	244
10.1	Rata-Rata Pengeluaran Per Kapita Sebulan Menurut Golongan Komoditas Pengeluaran, 2020 <i>Average Expenditure Per Month by Expenditure Class, 2020</i>	253

10.2	Rata-Rata Pengeluaran Per Kapita Sebulan Menurut Kelompok Komoditas, 2019-2020 <i>Monthly Average Expenditure per Capita by Commodity Group, 2019-2020</i>	254
11.1	Jumlah Pedagang di Kabupaten Kolaka Utara, 2020 <i>Number of Merchants in Kolaka Utara Regency, 2020</i>	262
11.2	Jumlah Usaha Kecil dan Mikro di Kabupaten Kolaka Utara, 2016-2020 <i>Number of Small-Micro Establishment in Kolaka Utara Regency, 2016-2020</i>	263
12.1	Laju Pertumbuhan Produk Domestik Regional Bruto Atas Dasar Harga Konstan 2010 di Kabupaten Kolaka Utara (Persen), 2016-2020 <i>Growth Rate of Gross Regional Domestic Product at 2010 Constant Market Prices in Kolaka Utara Regency (Percent), 2016–2020</i>	277
12.2	Produk Domestik Regional Bruto Atas Dasar Harga Konstan 2010 Menurut Lapangan Usaha di Kabupaten Kolaka Utara (Miliar Rupiah), 2015–2020 <i>Gross Regional Domestic Product at 2010 Constant Market Prices by Industry in Kolaka Utara Regency (Billion Rupiahs), 2015–2020</i>	278
13.1	Indeks Pembangunan Manusia Menurut Kabupaten/ Kota di Provinsi Sulawesi Tenggara, 2020 <i>Human Development Index by Regency/Municipality in Sulawesi Tenggara Province, 2020</i>	293
13.2	Persentase Penduduk Miskin (P0) Menurut Kabupaten/ Kota di Provinsi Sulawesi Tenggara, 2020 <i>Percentage of Poor Population (P0) by Regency/Municipality in Sulawesi Tenggara Province, 2020</i>	294

PENJELASAN UMUM/EXPLANATORY NOTES

Tanda-tanda, satuan-satuan, dan lain-lainnya yang digunakan dalam publikasi ini adalah sebagai berikut:

Symbols, measurement units, and acronyms which are used in this publication, are as follows:

1. TANDA-TANDA/SYMBOLS

Data tidak tersedia/Data not available	: ...
Tidak ada atau nol /Null or zero	: -
Data dapat diabaikan/Data negligible	: 0
Tanda decimal/Decimal point	: ,
Data tidak dapat ditampilkan/Not applicable	: NA
Angka estimasi/Estimated figures	: e
Angka diperbaiki/Revised figures	: r
Angka sementara/Preliminary figures	: x
Angka sangat sementara/Very preliminary figures	: xx
Angka sangat sangat sementara/Very very preliminary figures	: xxx

2. SATUAN/UNITS

barel/barrel	: 158,99 liter/litres = 1/6,2898 m ³
hektar (ha)/hectare (ha)	: 10 000 m ²
kilometer (km)/kilometres (km)	: 1 000 meter/meters (m)
knot/knot	: 1,8523 km/jam (km/hour)
kuintal/quintal	: 100 kg
KWh	: 1 000 Watt hour
MWh	: 1 000 KWh
liter (untuk beras)/litre (for rice)	: 0,80 kg
MMSCF	: 1/35,3 m ³
metrik ton (m.ton)/metric ton (m. ton)	: 0,98421 long ton = 1 000 kg
ons/ounce	: 28,31 gram/grams
ton	: 1 000 kg

Satuan lain: buah, dus, butir, helai/lembar, kaleng, batang, pulsa, ton kilometer (ton-km), jam, menit, persen (%).

Other units: unit, pack, pieces, sheet, tin, pulse, ton-kilometres(ton-km), hour, minute, percent (%).

Perbedaan angka di belakang koma disebabkan oleh pembulatan angka.
The difference in decimal numbers is caused by rounding.

DAFTAR SINGKATAN/ LIST OF ABBREVIATIONS

SI	: Stasiun Iklim
SIMPK	: Stasiun Meteorologi Pertanian Khusus
t.t	: Tempat tidur
BCG	: Bacillus Calmette Guerin
DPT	: Difteri, Pertusis, Tetanus
TT	: Tetanus Toxoid
IOT	: Industri Obat Tradisional/ <i>Traditional Medicine Industry</i>
IKOT	: Industri Kecil Obat Tradisional/ <i>Traditional Medicine Small</i>
Alkes	: Alat kesehatan/ <i>Health Kits</i>
PKRT	: Perbekalan Kesehatan Rumah tangga/ <i>Household Health Logistics</i>
Kompl	: Komplemen/ <i>Complement</i>
IRTP	: Industri Pangan Produksi Rumah Tangga/ <i>Foods Home Industry</i>
PBF	: Pedagang Besar Farmasi/ <i>Pharmacy Whole-seller</i>
GFK	: Gudang Farmasi Kab/Kota/Regency/ <i>Municipality Pharmacy Warehouse</i>
RB	: Rumah Bersalin/ <i>Delivery House</i>
Pustu	: Puskesmas pembantu/ <i>Auxiliary Public Health Center</i>
BP	: Balai Pengobatan/ <i>Polyclinic</i>
TPS	: Tempat Pembuangan Sementara / <i>landfill</i>
Jamkesmas	: Jaminan kesehatan masyarakat miskin/ <i>Poor public health insurance</i>
PJKMU	: Program Jaminan Kesehatan Masyarakat Umum
SIUP	: Surat Ijin Usaha Perdagangan/ <i>Trading Permission Letter</i>
TDP	: Tanda Daftar Perusahaan/ <i>Company Registration Identity</i>
API	: Angka Pengenal Importir/ <i>Importer's Identity Number</i>

Statistik Kunci, 2018–2020

Key Statistics, 2018–2020

Rincian/Description	Satuan/Unit	2018	2019	2020
(1)	(2)	(3)	(4)	(5)
SOSIAL/SOCIAL				
Penduduk/Population	juta/million	0,147 ¹	0,150 ¹	0,137 ⁹
Laju Pertumbuhan Penduduk/Population Growth	%	2,20 ¹	2,01 ¹	1,22 ⁹
Angka Harapan Hidup ^{1-e} /Life Expectancy Rate ¹	tahun/years	69,85	70,15	70,36
Angka Melek Huruf Usia 15+/Literacy Rate Aged 15+	%	93,1	94,1	87,3
Tingkat Partisipasi Angkatan Kerja -TPAK ^{2,3} Labour Force Participation Rate-LFPR ^{2,3}	%	74,06	79,61	82,23
Tingkat Pengangguran Terbuka-TPT ² Unemployment Rate-UR ²	%	1,53	1,38	2,13
Penduduk Miskin ⁴ /Poor People ⁴	juta/million	0,021	0,019	0,019
Persentase Penduduk Miskin ⁴ Percentage of Poor People ⁴	%	14,30	13,19	12,96
Indeks Pembangunan Manusia-IPM ⁵ Human Development Index ⁵	–	68,44	68,91	69,31
EKONOMI/ECONOMIC				
Produk Domestik Regional Bruto (PDRB) Harga Berlaku ⁶ Gross Regional Domestic Bruto (GRDP) at Current Price ⁶	triliun rupiah trillion rupiahs	7,96	8,67 ^x	8,83 ^{xx}
Laju Pertumbuhan Ekonomi ⁸ /Economic Growth ⁷	%	6,59	6,10 ^x	0,4 ^{xx}
PDRB Per Kapita Harga Berlaku ^{6,8} Per Capita of GRDP at Current Price ^{6,8}	juta rupiah million rupiahs	50,19	53,80	57,51

- Catatan/Notes: ¹ Hasil proyeksi penduduk Indonesia 2010–2035 (pertengahan tahun/Juni)/The result of Indonesia population prjection 2010–2035 (mid year/June)
- ² Kondisi Agustus/Condition at August
- ³ Menggunakan penimbang hasil proyeksi penduduk tahun 2010–2035/Weighted by the 2010–2035 population projection
- ⁴ Kondisi Maret/Condition at March
- ⁵ Sejak tahun 2010, IPM dihitung dengan metode baru. Komponen IPM metode baru adalah angka harapan hidup saat lahir, harapan lama sekolah, rata-rata lama sekolah, dan pengeluaran per kapita/Since 2010, HDI was calculated using new method. New HDI component are life expectancy at birth, expected years of schooling, means years of schooling, and expenditure per capita
- ⁶ Mulai tahun 2010 mengadopsi System of National Account 2008 (SNA 2008)/Since 2010 is in line with System of National Account 2008 (SNA 2008)
- ⁷ Menggunakan tahun dasar 2010 (2010=100)/Using 2010 base year (2010=100)
- ⁸ Menggunakan proyeksi penduduk berdasarkan hasil SP2010/Using population projection based on SP2010
- ⁹ Hasil SP2020 (September)/The result of the 2020 Population Census (September)

1

GEOGRAFI DAN IKLIM

GEOGRAPHY DAN CLIMATE

LETAK DAERAH

AREA LOCATION



Kolaka Utara berada di antara:
Kolaka Utara is Located between

2°46'45"-3°50'50" LS
South Latitude

120°41'16"-121°26'31" BT
East Longitude

Luas Wilayah Kolaka Utara

Area of Kolaka Utara

2.924,46 KM²

Kecamatan dengan
wilayah terluas

The Largest sub-district area

POREHU 571,60 KM²

Kecamatan dengan
wilayah terkecil

The Smallest sub-district area

WATUNOHU 33,40 KM²




Rata-rata Kecepatan Angin

Average Wind Speed

1,56 m/det

Rata-rata Suhu Udara
Average Temperature

29,46°C



74,63%

Rata-rata Kelembapan Udara
Average Humidity



**BADAN PUSAT STATISTIK
KABUPATEN KOLAKA UTARA**

BPS-Statistics of Kolaka Utara Regency

PENJELASAN TEKNIS

1. Badan Pusat Statistik (BPS) telah melakukan pendataan Potensi Desa (Podes) sejak tahun 1980. Sejak saat itu, Podes dilaksanakan secara rutin sebanyak 3 kali dalam kurun waktu sepuluh tahun untuk mendukung kegiatan Sensus Penduduk, Sensus Pertanian, ataupun Sensus Ekonomi. Dengan demikian, fakta penting terkait ketersediaan infrastruktur dan potensi yang dimiliki oleh setiap wilayah dapat dipantau perkembangannya secara berkala dan terus menerus.
2. Sejak tahun 2008, pendataan Podes mengalami perubahan dengan adanya penambahan kuesioner suplemen kecamatan dan kabupaten/kota. Penambahan kuesioner tersebut bertujuan untuk meningkatkan manfaat data Podes bagi para konsumen data dan pemerintah daerah dalam perencanaan pembangunan wilayah.
3. Data Podes merupakan satu-satunya sumber data kewilayahan yang muatannya beragam dan memberi gambaran tentang situasi pembangunan suatu wilayah (regional). Ini berbeda dengan data dari hasil pendekatan rumah tangga yang lebih menekankan pada dimensi aktivitas sektoral. Keduanya sama penting dan menjadi kekayaan BPS.

TECHNICAL NOTES

1. *BPS-Statistics Indonesia has already recorded village potential (Podes) since 1980. Since then, Podes regularly implemented 3 (three) times within ten years to support the activities of the Population Census, Agriculture Census, or Economic Census. Thus, important facts related to the availability of infrastructure and the potential possessed by each region can be monitored regularly and continually.*
2. *Since 2008, Podes has been changed especially in providing additional information from subdistrict and regency/municipality, using separate questionnaires. The goal of these changes is to provide more benefits for data users and local government in regional development planning.*
3. *Podes data is the only one source of spatial data consisting of various information and providing a picture of development progress in a region. The Podes data are different from data resulted from household surveys focusing on the dimension of sectoral activities. Both kind of data are important and become the trade mark of BPS on the data richness aspect.*

4. Cakupan Wilayah
 - Pencacahan Podes dilakukan secara sensus terhadap seluruh wilayah administrasi pemerintahan terendah setingkat desa (yaitu desa, kelurahan, nagari, Unit Permukiman Transmigrasi (UPT)) yang masih dibina oleh kementerian terkait.
 5. Metode Pengumpulan Data
 - Pengumpulan data Podes 2014 dilakukan melalui wawancara langsung oleh petugas terlatih dengan narasumber yang relevan. Petugas adalah aparatur ataupun mitra kerja BPS Kabupaten/Kota, sementara narasumber adalah kepala desa/lurah atau narasumber lain yang memiliki pengetahuan terhadap wilayah target pencacahan.
 6. Desa/Kelurahan tepi laut adalah desa/kelurahan yang sebagian atau seluruh wilayahnya bersinggungan langsung dengan laut, baik berupa pantai maupun tebing karang.
 7. Desa/Kelurahan bukan tepi laut adalah desa/kelurahan yang wilayahnya tidak bersinggungan langsung dengan laut.
 8. Desa/Kelurahan lereng/puncak adalah desa/kelurahan yang sebagian besar wilayahnya berada di puncak gunung/pegunungan atau terletak di antara puncak sampai lembah.
 9. Desa/Kelurahan lembah adalah desa/kelurahan yang wilayahnya sebagian besar merupakan
4. *Podes Coverage*
 - *Podes enumeration is implemented as a census of the lowest governmental administrative region equivalent to village (i.e. village, Subdistrict, nagari, and Transmigration Settlement Unit which is still fostered by the relevant ministries*
 5. *Method of Data Collection*
 - *Data collection of Podes 2014 carried out through direct interviews by trained personnel with relevant respondents. The interviewers are BPS Regency/City personnel or partners, meanwhile, the selected respondents are the village head/Subdistrict head or other respondents who have the knowledge towards the target area of enumeration.*
 6. *Coastal Village/Coastal Subdistrict is a village/Subdistrict which some areas are intersect/directly adjacent to the sea, either gently sloping/flat beach or cliffs/reef.*
 7. *Non Coastal Village/Non Coastal Subdistrict is a village which has no area that intersect/directly adjacent to the sea.*
 8. *Slope/Peak Village/Subdistrict is a village/Subdistrict which the largest part of village/Subdistrict lies on the highest part of mount/mountain or lies between the peak to the valley.*
 9. *Valley Village/Subdistrict area is a village/Subdistrict with the largest part of the village/Subdistrict is a*

daerah rendah yang terletak di antara dua gunung/pegunungan atau daerah yang mempunyai kedudukan lebih rendah dibandingkan daerah sekitarnya.

10. Desa/Kelurahan Dataran adalah desa/kelurahan yang sebagian besar wilayahnya tampak datar, rata, dan membentang.

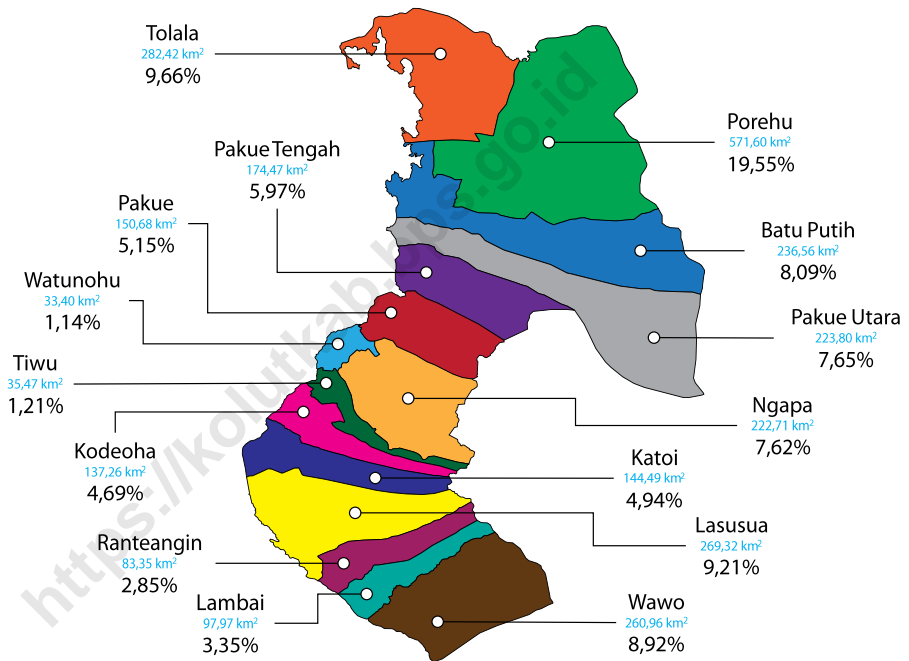
low area between two mountains or area that have a position lower than the surrounding areas.

10. *Flat Village/Subdistrict is a village/Subdistrict which the largest part of village1/Subdistrict looked plane, flat, and stretches.*

<https://kolutkab.bps.go.id>

Gambar 1.1
Figures

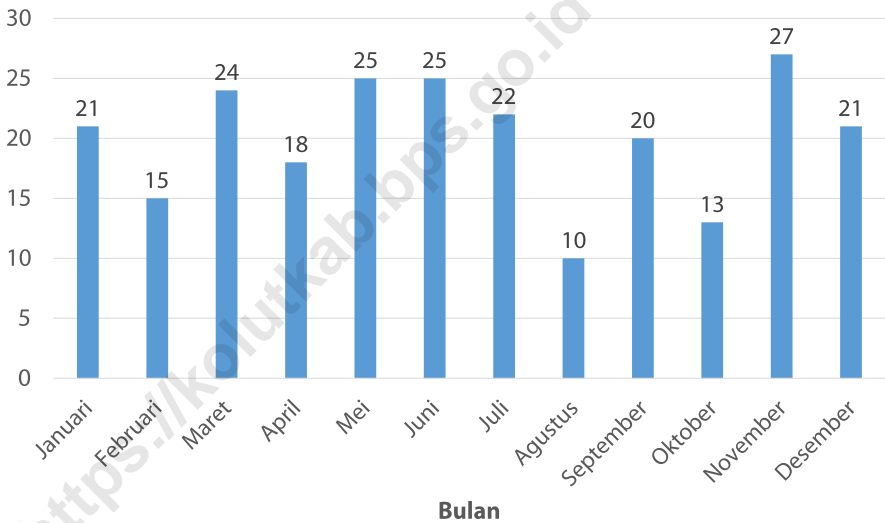
Persentase Luas Daerah Menurut Kecamatan di Kabupaten Kolaka Utara (%), 2020
Percentage Area of Subdistrict in Kolaka Utara Regency (%), 2020



Sumber/Source : Badan Pertanahan Nasional Kabupaten Kolaka Utara
National Land Agency of Kolaka Utara

Gambar 1.2
Figures

Jumlah Hari Hujan Menurut Bulan di Kabupaten Kolaka Utara, 2020
Number of Rainy Days by Month in Kolaka Utara Regency, 2020



Sumber/Source : Stasiun Meteorologi Sangia Ni Bandera, Pomalaa-Kolaka
Sangia Ni Bandera Meteorology Station, Pomalaa-Kolaka

1.1 KEADAAN GEOGRAFI GEOGRAPHY CONDITION

Tabel
Table 1.1.1 **Luas Daerah dan Jumlah Pulau Menurut Kecamatan di Kabupaten Kolaka Utara, 2020**
Total Area and Number of Islands by Subdistrict in Kolaka Utara Regency, 2020

Kecamatan <i>Subdistrict</i>	Ibukota Kecamatan <i>Capital of Subdistrict</i>	Luas <i>Total Area</i> (km ² /sq.km)
(1)	(2)	(3)
Ranteangin	Ranteangin	83,35
Lambai	Lambai	97,97
Wawo	Wawo	260,96
Lasusua	Lasusua	269,32
Katoi	Katoi	144,49
Kodeoha	Mala-Mala	137,26
Tiwu	Tiwu	35,47
Ngapa	Lapai	222,71
Watunohu	Watunohu	33,40
Pakue	Olo-Oloho	150,68
Pakue Utara	Pakue	223,80
Pakue Tengah	Latali	174,47
Batu Putih	Batu Putih	236,56
Porehu	Porehu	571,60
Tolala	Tolala	282,42
Kolaka Utara		2 924,46

Lanjutan Tabel/*Continued Table 1.1.1*

Kecamatan Subdistrict	Persentase terhadap Luas Kabupaten Percentage to Regency Area	Jumlah Pulau Number of Islands
(1)	(4)	(5)
Ranteangin	2,85%	-
Lambai	3,35%	-
Wawo	8,92%	-
Lasusua	9,21%	-
Katoi	4,94%	-
Kodeoha	4,69%	-
Tiwu	1,21%	-
Ngapa	7,62%	-
Watunohu	1,14%	-
Pakue	5,15%	-
Pakue Utara	7,65%	-
Pakue Tengah	5,97%	-
Batu Putih	8,09%	-
Porehu	19,55%	-
Tolala	9,66%	-
Kolaka Utara	100%	12

Catatan/*Note*: Luas wilayah kecamatan dihitung berdasarkan citra satelit
Total area by subdistrict was measured based on satellite imagery
 Jumlah pulau di Kabupaten Kolaka Utara tidak tersedia menurut kecamatan
The number of islands in Kolaka Utara Regency not available by subdistrict

Sumber/*Source*: Badan Pertanahan Nasional Kabupaten Kolaka Utara
National Land Agency of Kolaka Utara

Tabel 1.1.2 **Tinggi Wilayah dan Jarak ke Ibukota Kabupaten Menurut Kecamatan di Kabupaten Kolaka Utara, 2020**
Altitude and Distance to the Capital of Regency by Subdistrict in Kolaka Utara Regency, 2020

Kecamatan Subdistrict	Tinggi Wilayah (mdpl) Altitude (m a.s.l)	Jarak ke Ibukota Kabupaten Distance to the Capital of Regency
(1)	(2)	(3)
Ranteingin	11,00	41
Lambai	13,00	33
Wawo	12,00	46
Lasusua	8,00	0
Katoi	7,00	14
Kodeoha	8,00	25
Tiwu	25,00	31
Ngapa	22,00	45
Watunohu	17,00	53
Pakue	2,00	62
Pakue Utara	6,00	78
Pakue Tengah	45,00	86
Batu Putih	15,00	103
Porehu	612,00	112
Tolala	52,00	130
Kolaka Utara	45,25*	188**

Catatan/Note: * Tinggi wilayah adalah ketinggian kantor presiden, kantor gubernur, dan kantor bupati/walikota yang dihitung menggunakan data DEMNAS BIG. RBI Skala 1:25.000 Tahun 2014, RBI Skala 1:25.000 Tahun 2013, Digital Elevation Model Nasional (DEMNAS) BIG

* Altitude is the height of the president's office, the governor's office and the office of regent/mayor which is calculated using DEMNAS BIG. RBI Scale 1:25,000 in 2014 and RBI Scale 1:25,000 in 2013; Digital Elevation Model National (DEMNAS) BIG

** Jarak yang diukur merupakan jarak lurus. Perhitungan jarak mengikuti jarak dari kantor gubernur (sebagai titik awal) menuju ke kantor bupati/walikota (sebagai titik akhir). RBI Skala 1:25.000 Tahun 2014, RBI Skala 1:25.000 Tahun 2013

** The distance measured is a straight distance. The distance calculation follows the distance from the governor's office (as a starting point) to the office of the regent/mayor (as an end point). RBI Scale 1:25,000 in 2014, RBI Scale 1:25,000 in 2013

Sumber/Source: Badan Pertanahan Nasional Kabupaten Kolaka Utara
 National Land Agency of Kolaka Utara

1.2 KEADAAN IKLIM CLIMATE CONDITION

Tabel 1.2.1 **Pengamatan Unsur Iklim Menurut Bulan di Stasiun Meteorologi Sangia Ni Bandera, 2020**
Table 1.2.1 **Observation of Climate Elements By Months at Sangia Ni Bandera Meteorology Station, 2020**

Bulan Month	Suhu/Temperature (°C)			Kelembaban/Humidity (%)		
	Minimum	Rata-rata Average	Maksimum Maximum	Minimum	Rata-rata Average	Maksimum Maximum
(1)	(2)	(3)	(4)	(5)	(6)	(7)
Januari/January	20,40	30,27	35,60	46,00	73,23	97,00
Februari/February	23,40	30,14	35,40	55,00	74,52	98,00
Maret/March	22,60	29,50	35,00	53,00	77,75	97,00
April/April	23,80	29,68	35,20	52,00	76,27	97,00
Mei/May	22,40	29,37	35,60	50,00	78,24	98,00
Juni/June	22,20	28,08	34,20	50,00	78,75	98,00
Juli/July	22,60	27,81	33,80	51,00	77,26	98,00
Agustus/August	20,40	29,12	35,20	43,00	69,21	97,00
September/September	20,40	29,01	35,80	42,00	73,77	97,00
Oktober/October	22,60	30,25	36,00	42,00	70,86	98,00
November/November	20,60	30,15	36,20	47,00	73,48	97,00
Desember/December	23,00	30,13	35,80	48,00	72,16	97,00

Lanjutan Tabel/*Continued Table 1.2.1*

Bulan Month	Kecepatan Angin (m/det) Wind Velocity (m/sec)			Tekanan Udara/Atmospheric Pressure (mb)		
	Minimum	Rata-rata Average	Maksimum Maximum	Minimum	Rata-rata Average	Maksimum Maximum
(1)	(8)	(9)	(10)	(11)	(12)	(13)
Januari/January	CALM	1,82	7,72	1003,20	1007,65	1012,50
Februari/February	CALM	1,45	6,17	1003,10	1008,39	1011,90
Maret/March	CALM	1,20	6,17	1004,40	1008,24	1012,50
April/April	CALM	1,33	5,66	1004,70	1008,54	1011,70
Mei/May	CALM	1,52	7,20	1002,50	1008,18	1013,60
Juni/June	CALM	1,28	9,26	1004,50	1008,89	1012,50
Juli/July	CALM	1,52	6,17	1004,90	1008,26	1011,20
Agustus/August	CALM	1,83	6,17	1005,30	1008,90	1013,20
September/September	CALM	1,58	5,66	1004,50	1008,41	1011,80
Oktober/October	CALM	1,66	6,17	1003,40	1007,28	1011,20
November/November	CALM	1,56	10,29	1003,20	1007,34	1011,50
Desember/December	CALM	2,01	6,69	1003,00	1006,22	1009,80

Lanjutan Tabel/*Continued Table 1.2.1*

Bulan Month	Jumlah Curah Hujan Number of Precipitation (mm)	Jumlah Hari Hujan (hari) Number of Rainy Days (day)	Rata-rata Penyinaran Matahari Duration of Sunshine (%)
(1)	(14)	(15)	(16)
Januari/January	147,50	21	62,70
Februari/February	266,40	15	57,16
Maret/March	315,70	24	53,08
April/April	121,30	18	72,08
Mei/May	422,40	25	62,54
Juni/June	134,30	25	50,58
Juli/July	143,90	22	51,98
Agustus/August	78,60	10	81,57
September/September	162,30	20	71,29
Oktober/October	165,80	13	86,94
November/November	260,00	27	87,08
Desember/December	269,40	21	52,86

Catatan/Note: Kecepatan angin dengan status calm berarti kecepatan angin kurang dari 1 knot (1 knot=0,51 m/det)
Wind velocity with calm status means the wind velocity is less than 1 knot (1 knot = 0.51 m / sec)

Sumber/Source: Stasiun Meteorologi Sangia Ni Bandera, Pomalaa-Kolaka
Sangia Ni Bandera Meteorology Station, Pomalaa-Kolaka

2

PEMERINTAHAN GOVERNMENT



**ANGGOTA
DPRD**

LEGISLATIVE
REPRESENTATIVE

25



LINMAS

COMMUNITY
PROTECTION
PERSONNELS

618



PNS

CIVIL
SERVANTS

3.470

15 **KECAMATAN**
SUB-DISTRICTS

6 **KELURAHAN**
ADM. VILLAGES

127 **DESA**
VILLAGES

**KOLAKA
UTARA**



PENJELASAN TEKNIS

1. Anggota Dewan Perwakilan Rakyat Daerah (DPRD) dipilih melalui pemilihan umum (pemilu) dan dilantik dalam masa jabatan lima tahun.
2. Lembaga tinggi negara terdiri dari Majelis Permusyawaratan Rakyat (MPR), Dewan Perwakilan Rakyat (DPR), Badan Pemeriksa Keuangan (BPK), dan Mahkamah Agung (MA), Dewan Perwakilan Daerah (DPD), Mahkamah Konstitusi (MK), dan Komisi Yudisial (KY).
3. Menurut aktivitasnya, desa dapat diklasifikasikan menjadi 3 yaitu desa agraris, desa industri, dan desa nelayan.
4. Desa agraris, adalah desa yang mata pencaharian utama penduduknya adalah di bidang pertanian dan perkebunan.
5. Desa industri, adalah desa yang mata pencaharian utama penduduknya adalah di bidang industri kecil rumah tangga.
6. Desa nelayan, adalah desa yang mata pencaharian utama penduduknya adalah di bidang perikanan dan pertambakan.
7. Menurut tingkat perkembangannya, desa dapat diklasifikasikan menjadi 3 yaitu desa swadaya, desa swakarya, dan desa swasembada.
8. Desa swadaya adalah desa yang memiliki potensi tertentu tetapi dikelola dengan sebaik-baiknya,

TECHNICAL NOTES

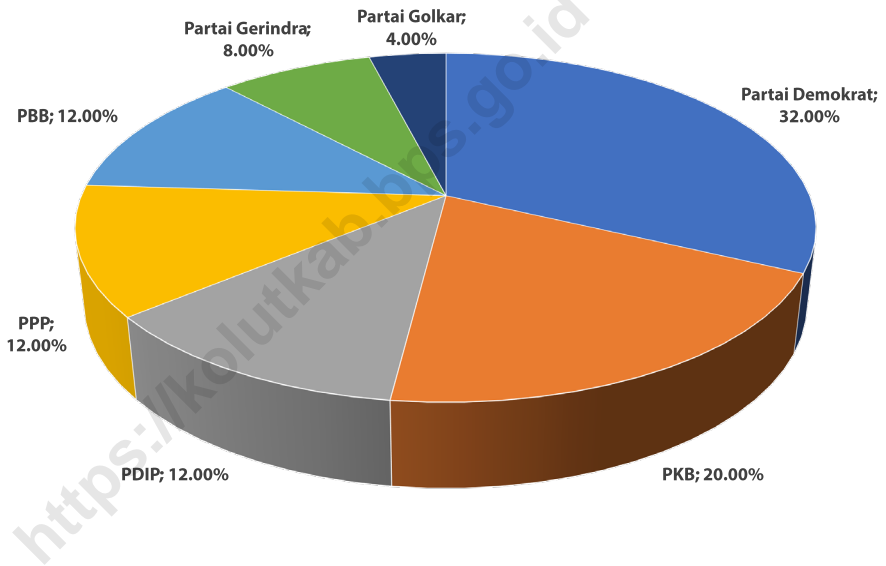
1. *Regional House of Representatives (DPRD) members are elected through a general election and appointed for a five-years membership.*
2. *State supreme agencies consist of The People's Consultative Assembly, The House of Representative, The Audit Board of the Republic of Indonesia, Supreme Court, Local Councils, Constitutional Court, and Judicial Commission.*
3. *According to activity, villages can be classified into 3: agrarian village, industrial village, and fishing village.*
4. *Agrarian village is a village which the main livelihood of the population is in agriculture and plantation*
5. *Industrial village is a village which the main livelihood of the population is in small home industry.*
6. *Fishing village, is a village which the main livelihood of the population is in fisheries and aquaculture.*
7. *According to developmental level, villages can be classified into 3: self-supporting village, self-employment village, and self-sufficient village.*
8. *Self-supporting village has a certain that being managed as well as possible, with the characteristics:*

- dengan ciri:
 - Daerahnya terisolir dengan daerah lainnya
 - Penduduk Jarang
 - Mata Pencapaian homogeny yang bersifat agraris
 - Bersifat Tertutup
 - Masyarakat memegang teguh adat
 - Sarana dan Prasarana sangat kurang
 - Hubungan antarmanusia sangat erat
 - Pengawasan sosial dilakukan oleh keluarga
9. Desa swakarya adalah peralihan atau transisi dari desa swadaya menuju desa swasembada. Ciri-ciri desa swakarya adalah:
- Kebiasaan atau adat istiadat sudah tidak mengikat penuh
 - Sudah mulai mempergunakan alat-alat teknologi
 - Desa swakarya sudah tidak terisolasi lagi walau letaknya jauh dari pusat perekonomian
 - Telah memiliki tingkat perekonomian, pendidikan, jalur lalu lintas dan prasarana lain
 - Jalur lalu lintas antara desa dan kota sudah agak lancar.
10. Desa swasembada adalah desa yang masyarakatnya telah mampu memanfaatkan dan mengembangkan sumber daya alam dan potensinya sesuai dengan kegiatan pembangunan regional. Ciri-ciri desa swasembada:
- *Isolated region*
 - *Sparsely populated*
 - *Homogeneous Livelihood in agrarian sector*
 - *Closed from the world*
 - *People uphold customs*
 - *Limited technology usage*
 - *Human relationships are very close*
 - *Social monitoring is carried out by family*
9. *Self-employment village is a transition from self-supporting village to self-sufficient village. The characteristics of self-employmentvillage are :*
- *Habit or custom does not fully bind*
 - *People starts to use tools and technology*
 - *Self-employment village is no longer isolated despite its distance from the center of economy*
 - *Have had some levels of economy, education, traffic and other infrastructure*
 - *Traffic between village and town is rather smooth*
10. *Self-sufficient village is a village where the communities are able to exploit and develop natural resources nd potentials according to the regional development activities. The characteristics of self-sufficient village:*

- Kebanyakan berlokasi di ibukota kecamatan
 - Penduduknya padat-padat
 - Tidak terikat dengan adat istiadat
 - Telah memiliki fasilitas –fasilitas yang memadai dan lebih maju dari desa lain
 - Partisipasi masyarakatnya sudah lebih efektif.
11. Realisasi Penerimaan dan Pengeluaran pemerintah kabupaten adalah realisasi/perhitungan APBD kabupaten pada tiap tahun anggaran.
 12. Pendapatan Asli Daerah (PAD) adalah pendapatan yang diperoleh daerah yang dipungut berdasarkan peraturan daerah sesuai peraturan perundangundangan, guna keperluan daerah yang bersangkutan.
 13. Dana Perimbangan adalah dana yang bersumber dari pendapatan APBN yang dialokasikan kepada daerah untuk mendanai kebutuhan daerah untuk pelaksanaan desentralisasi.
 14. Lain-lain Pendapatan yang Sah adalah pendapatan lainnya dari pemerintah pusat dan atau dari instansi pusat, serta dari daerah lainnya.
- *Mostly located in capital of subdistrict*
 - *Densely populated*
 - *Not bound by customs*
 - *Already have adequate facilities and seem to be more advanced than other villages*
 - *Community participation is more effective*
11. *Actual revenue and expenditure of regency government is the realization/provincial budget calculations for every fiscal year.*
 12. *Original Local Government Revenue is revenue that withheld based on local regulations in accordance with the legislation, for the purposes of financing their activities.*
 13. *Balanced Budget is the fund coming from the state budget that allocated to regions to fund their needs in the context of decentralization.*
 14. *Other Legal Revenue is other income that coming from the central government and or from the central agencies, as well as from other local government.*

Gambar 2.1
Figures

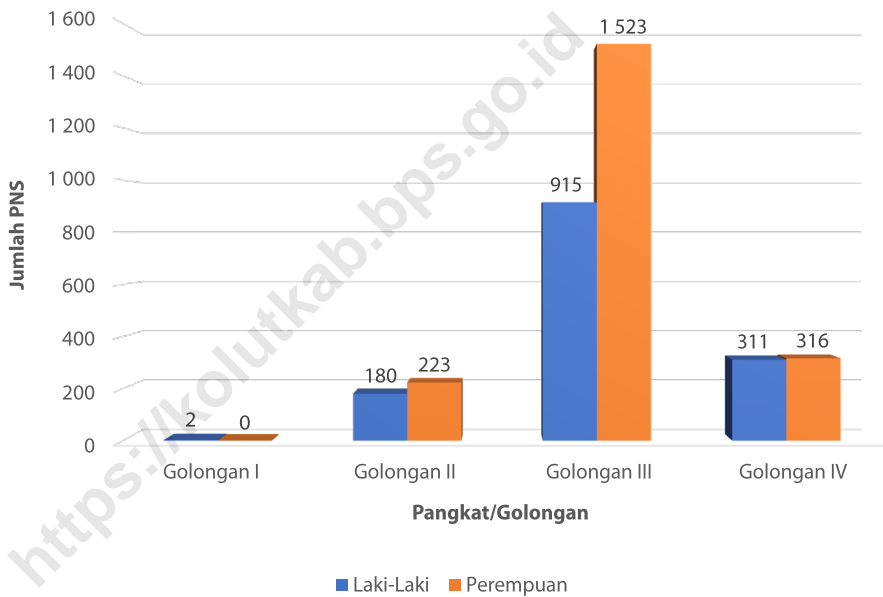
Persentase Jumlah Anggota DPRD Kabupaten Kolaka Utara Menurut Partai Politik (%), 2020
Percentage of Regional House of Representative in Kolaka Utara Regency by Political Parties (%), 2020



Sumber/Source : Dewan Perwakilan Rakyat Daerah Kabupaten Kolaka Utara
Regional House of Representative of Kolaka Utara Regency

Gambar 2.2
Figures

**Jumlah Pegawai Negeri Sipil Kabupaten Kolaka Utara
Menurut Golongan dan Jenis Kelamin, 2020**
*Number of Civil Servants by Hierarchy and Sex in Kolaka
Utara Regency, 2020*



Sumber/Source : Badan Kepegawaian dan Pengembangan Sumber Daya Manusia Kabupaten Kolaka Utara
Personnel and Human Resources Development Agency of Kolaka Utara Regency

2.1 WILAYAH ADMINISTRATIF ADMINISTRATIVE AREA

Tabel 2.1.1 Jumlah Desa¹/Kelurahan Menurut Kecamatan di Kabupaten Kolaka Utara, 2016–2019
Table 2.1.1 Number of Villages¹/Kelurahan by Subdistrict in Kolaka Utara Regency, 2016–2019

Kecamatan Subdistrict	2016	2017	2018	2019
(1)	(2)	(3)	(4)	(5)
Ranteingin	7	7	7	7
Lambai	7	7	7	7
Wawo	7	7	7	7
Lasusua	12	12	12	12
Katoi	6	6	6	6
Kodeoha	12	12	12	12
Tiwu	7	7	7	7
Ngapa	12	12	12	12
Watunohu	8	8	8	8
Pakue	11	11	11	11
Pakue Utara	9	9	9	9
Pakue Tengah	10	10	10	10
Batu Putih	11	11	11	11
Porehu	8	8	8	8
Tolala	6	6	6	6
Kolaka Utara	133	133	133	133

Catatan/Note: ¹Termasuk Unit Permukiman Transmigrasi (UPT)/Include Transmigration Settlement Unit
Sumber/Source: Peraturan Kepala Badan Pusat Statistik Nomor 1 Tahun 2020 Tanggal 5 Februari 2020 tentang Perubahan Atas Peraturan Kepala Badan Pusat Statistik Nomor 3 Tahun 2019 tentang Kode dan Nama Wilayah Kerja Statistik Tahun 2019/Chief Statistician Regulation Number 1/2020, February 5 2020, as a revision of Chief Statistician Regulation Number 3 of 2019 on Code and Name of Regional Level of Data Collection.

Tabel
Table 2.1.2**Jumlah Desa¹/Kelurahan Menurut Klasifikasi Tingkat Desa dan Kecamatan di Kabupaten Kolaka Utara, 2020**
Number of Villages¹/Kelurahan by Village Classification and Subdistrict in Kolaka Utara Regency, 2020

Kecamatan Subdistrict	Desa Swadaya Self Effort Village	Desa Swakarya Self Development Village	Desa Swasembada Self Supporting Village
(1)	(2)	(3)	(4)
Ranteangin	7	-	-
Lambai	7	-	-
Wawo	7	-	-
Lasusua	12	-	-
Katoi	6	-	-
Kodeoha	12	-	-
Tiwu	7	-	-
Ngapa	12	-	-
Watunohu	8	-	-
Pakue	11	-	-
Pakue Utara	10	-	-
Pakue Tengah	9	-	-
Batu Putih	11	-	-
Porehu	8	-	-
Tolala	6	-	-
Kolaka Utara	133	-	-

Catatan/Note: ¹Termasuk Unit Permukiman Transmigrasi (UPT)/Include Transmigration Settlement Unit
 Sumber/Source: Dinas Pemberdayaan Masyarakat dan Desa (DPMD) Kabupaten Kolaka Utara
 Village Government Establish Office of Kolaka Utara Regency

Tabel
Table 2.1.3**Jumlah Kepala Desa dan Lurah Menurut Kecamatan dan Jenis Kelamin di Kabupaten Kolaka Utara, 2020**
Number of Village Chief and Kelurahan Chief by Subdistrict and Sex in Kolaka Utara Regency, 2020

Kecamatan Subdistrict	Kepala Desa Village Chief			Lurah Kelurahan Chief		
	Laki-Laki Male	Perempuan Female	Jumlah Total	Laki-Laki Male	Perempuan Female	Jumlah Total
(1)	(2)	(3)	(4)	(5)	(6)	(7)
Ranteangin	4	2	6	-	1	1
Lambai	7	-	7	-	-	-
Wawo	6	1	7	-	-	-
Lasusua	10	1	11	-	1	1
Katoi	6	-	6	-	-	-
Kodeoha	10	1	11	-	1	1
Tiwu	6	1	7	-	-	-
Ngapa	11	-	11	-	1	1
Watunohu	7	1	8	-	-	-
Pakue	9	1	10	-	1	1
Pakue Utara	8	1	9	-	-	-
Pakue Tengah	10	-	10	-	-	-
Batu Putih	9	1	10	1	-	1
Porehu	7	1	8	-	-	-
Tolala	6	-	6	-	-	-
Kolaka Utara	116	11	127	1	5	6

Sumber/Source: Dinas Pemberdayaan Masyarakat dan Desa (DPMD) Kabupaten Kolaka Utara
Village Government Establish Office of Kolaka Utara Regency

2.2 DEWAN PERWAKILAN RAKYAT DAERAH REGIONAL HOUSE OF REPRESENTATIVE

Tabel 2.2.1 **Jumlah Anggota Dewan Perwakilan Rakyat Daerah Menurut Partai Politik dan Jenis Kelamin di Kabupaten Kolaka Utara, 2020**
Number of Regional House of Representatives's Members by Political Parties and Sex in Kolaka Utara Regency, 2020

Partai Politik <i>Political Parties</i>	Laki-laki <i>Male</i>	Perempuan <i>Female</i>	Jumlah <i>Total</i>
(1)	(2)	(3)	(4)
PDIP	3	-	3
Partai Demokrat	6	2	8
PKB	3	2	5
Partai Gerindra	2	-	2
Partai Golkar	1	-	1
PPP	3	-	3
PBB	2	1	3
Kolaka Utara	20	5	25

Sumber/Source: Dewan Perwakilan Rakyat Daerah Kabupaten Kolaka Utara
Regional House of Representative of Kolaka Utara Regency

Tabel 2.2.2 **Jumlah Anggota Dewan Perwakilan Rakyat Daerah Menurut Kelompok Umur dan Jenis Kelamin di Kabupaten Kolaka Utara, 2020**
Number of Regional House of Representatives's Members by Age Group and Sex in Kolaka Utara Regency, 2020

Kelompok Umur <i>Age Groups</i>	Jenis Kelamin <i>Sex</i>	
	Laki-Laki <i>Male</i>	Perempuan <i>Female</i>
(1)	(2)	(3)
21-35 tahun	5	3
36-49 tahun	9	2
50-59 tahun	6	-
60 tahun keatas	-	-
Jumlah Total	20	5

Sumber/Source: Dewan Perwakilan Rakyat Daerah Kabupaten Kolaka Utara
 Regional House of Representative of Kolaka Utara Regency

Tabel
Table 2.2.3

**Jumlah Anggota Dewan Perwakilan Rakyat Daerah
Menurut Pendidikan Tertinggi dan Jenis Kelamin di
Kabupaten Kolaka Utara, 2020**
*Number of Regional House of Representatives's Members
by Educational Level and Sex in Kolaka Utara Regency,
2020*

Pendidikan Tinggi <i>Educational Level</i>	Jenis Kelamin <i>Sex</i>	
	Laki-Laki <i>Male</i>	Perempuan <i>Female</i>
(1)	(2)	(3)
< SLTA/ Sederajat	7	3
SLTA/ Sederajat	-	-
D I/ D II/ D III	-	-
D IV/ S1	12	2
S2 dan S3	1	-
Jumlah <i>Total</i>	20	5

Sumber/Source: Dewan Perwakilan Rakyat Daerah Kabupaten Kolaka Utara
Regional House of Representative of Kolaka Utara Regency

Tabel 2.2.4

Hasil Pemilihan Umum Anggota Dewan Perwakilan Rakyat Daerah Kabupaten Kolaka Utara Periode 2019–2024
General Election Result of Regional House of Representatives's Members in Kolaka Utara Regency Period 2019–2024

Partai Politik Political Parties	Daerah Pemilihan (Dapil) Electoral District			Jumlah Suara Sah Total Valid Votes
	Dapil I	Dapil II	Dapil III	
(1)	(2)	(3)	(4)	(5)
PKB	4 981	5 267	3 912	14 160
PKS	1 389	1 265	94	2 748
PDIP	2 677	1 844	1 945	6 466
Partai Golkar	1 990	1 216	1 349	4 555
Partai Gerindra	2 339	2 436	1 328	6 103
Partai Demokrat	7 061	4 702	11 054	22 817
PPP	2 748	2 130	1 520	6 398
PBB	1 708	2 313	1 698	5 719
Jumlah Total	24 893	21 173	22 900	68 966

Sumber/Source: Dewan Perwakilan Rakyat Daerah Kabupaten Kolaka Utara
 Regional House of Representative of Kolaka Utara Regency

Tabel 2.2.5 Rekapitulasi Daftar Pemilih Tetap Menurut Kecamatan dan Jenis Kelamin di Kabupaten Kolaka Utara, 2020
Recapitulation Voters List by Subdistrict and Sex in Kolaka Utara Regency, 2020

Kecamatan Subdistrict	Jenis Kelamin Sex		Jumlah Total
	Laki-Laki Male	Perempuan Female	
(1)	(2)	(3)	(4)
Ranteangin	2 048	1 990	4 038
Lambai	2 129	2 050	4 179
Wawo	2 318	2 316	4 634
Lasusua	8 824	8 883	17 707
Katoi	2 363	2 298	4 661
Kodeoha	3 926	3 918	7 844
Tiwu	1 608	1 541	3 149
Ngapa	7 254	6 723	13 977
Watunohu	2 373	2 423	4 796
Pakue	3 607	3 534	7 141
Pakue Utara	2 613	2 518	5 131
Pakue Tengah	2 617	2 557	5 174
Batu Putih	2 946	2 934	5 880
Porehu	2 430	2 252	4 682
Tolala	1 124	1 025	2 149
Jumlah Total	48 180	46 962	95 142

Sumber/Source: Komisi Pemilihan Umum Kabupaten Kolaka Utara
General Election Commitee of Kolaka Utara Regency

2.3 SUMBER DAYA MANUSIA HUMAN RESOURCES

Tabel 2.3.1 Jumlah Pegawai Negeri Sipil Menurut Jabatan dan Jenis Kelamin di Kabupaten Kolaka Utara, Desember 2019 dan Desember 2020
Number of Civil Servants by Occupation and Sex in Kolaka Utara Regency, December 2019 and December 2020

Jabatan <i>Occupation</i>	2019		Jumlah <i>Total</i>
	Laki-laki <i>Male</i>	Perempuan <i>Female</i>	
(1)	(2)	(3)	(4)
Fungsional Tertentu <i>Specific Functional</i>	375	1 038	1 413
Fungsional Umum <i>Staf General Functional</i>	538	662	1 200
Struktural/Structural	464	318	782
Eselon V/5th Echelon	-	-	-
Eselon IV/4th Echelon	299	256	555
Eselon III/3rd Echelon	133	59	192
Eselon II/2nd Echelon	32	3	35
Eselon I/1st Echelon	-	-	-
Jumlah/Total	1 377	2 018	3 395

Lanjutan Tabel/*Continued Table 2.3.1*

Jabatan <i>Occupation</i>	2020		Jumlah <i>Total</i>
	Laki-laki <i>Male</i>	Perempuan <i>Female</i>	
(1)	(5)	(6)	(7)
Fungsional Tertentu <i>Specific Functional</i>	383	1 178	1 561
Fungsional Umum <i>Staf General Functional</i>	562	566	1 128
Struktural/Structural	463	318	781
Eselon V/5th Echelon	-	-	-
Eselon IV/4th Echelon	297	255	552
Eselon III/3rd Echelon	129	60	189
Eselon II/2nd Echelon	37	3	40
Eselon I/1st Echelon	-	-	-
Jumlah/Total	1 408	2 062	3 470

Sumber/*Source*: Badan Kepegawaian dan Pengembangan Sumber Daya Manusia Kabupaten Kolaka Utara
Personnel and Human Resources Development Agency of Kolaka Utara Regency

Tabel
Table 2.3.2

Jumlah Pegawai Negeri Sipil Menurut Tingkat Pendidikan dan Jenis Kelamin di Kabupaten Kolaka Utara, Desember 2019 dan Desember 2020
Number of Civil Servants by Educational Level and Sex in Kolaka Utara Regency, Desember 2019 and Desember 2020

Tingkat Pendidikan <i>Educational Level</i>	2019		
	Laki-laki <i>Male</i>	Perempuan <i>Female</i>	Jumlah <i>Total</i>
(1)	(2)	(3)	(4)
Sampai dengan SD <i>Up to Primary School</i>	1	-	1
SMP/Sederajat <i>General Vocational Junior High School</i>	2	-	2
SMA/Sederajat <i>General/Vocational Senior High School</i>	222	148	370
Diploma I, II/Akta I, II <i>Diploma I, II/Akta I, II</i>	27	34	61
Diploma III/Akta III/Sarjana Muda <i>Diploma III/Akta III/Bachelor</i>	121	116	237
Tingkat Sarjana/Doktor/Ph.D <i>University Graduates</i>	1 004	1 720	2 724
Jumlah/Total	1 377	2 018	3 395

Lanjutan Tabel/*Continued Table 2.3.2*

Tingkat Pendidikan <i>Educational Level</i>	2020		
	Laki-laki <i>Male</i>	Perempuan <i>Female</i>	Jumlah <i>Total</i>
(1)	(2)	(3)	(4)
Sampai dengan SD <i>Up to Primary School</i>	1	-	1
SMP/Sederajat <i>General Vocational Junior High School</i>	2	-	2
SMA/Sederajat <i>General/Vocational Senior High School</i>	197	129	326
Diploma I, II/Akta I, II <i>Diploma I, II/Akta I, II</i>	26	31	57
Diploma III/Akta III/Sarjana Muda <i>Diploma III/Akta III/Bachelor</i>	41	241	282
Tingkat Sarjana/Doktor/ <i>Ph.D</i> <i>University Graduates</i>	1 141	1 661	2 802
Jumlah/Total	1 408	2 062	3 470

Sumber/Source: Badan Kepegawaian dan Pengembangan Sumber Daya Manusia Kabupaten Kolaka Utara
Personnel and Human Resources Development Agency of Kolaka Utara Regency

Tabel
Table 2.3.3

**Jumlah Pegawai Negeri Sipil Menurut Tingkat
Kepangkatan dan Jenis Kelamin di Kabupaten Kolaka
Utara, Desember 2019 dan Desember 2020**
*Number of Civil Servants by Hierarchy and Sex in Kolaka
Utara Regency, Desember 2019 and Desember 2020*

Pangkat/Golongan/Ruang Hierarchy	2019		
	Laki-laki Male	Perempuan Female	Jumlah Total
(1)	(2)	(3)	(4)
1. I/A (Juru Muda)	-	-	-
2. I/B (Juru Muda Tingkat I)	-	-	-
3. I/C (Juru)	1	-	1
4. I/D (Juru Tingkat I)	-	-	-
Golongan I/Range I	1	-	1
5. II/A (Pengatur Muda)	36	38	74
6. II/B (Pengatur Muda Tingkat I)	69	30	99
7. II/C (Pengatur)	59	173	232
8. II/D (Pengatur Tingkat I)	43	33	76
Golongan II/Range II	207	274	481
9. III/A (Penata Muda)	295	390	685
10. III/B (Penata Muda Tingkat I)	211	471	682
11. III/C (Penata)	225	326	551
12. III/D (Penata Tingkat I)	147	296	443
Golongan III/Range III	878	1 483	2 361
13. IV/A (Pembina)	180	183	363
14. IV/B (Pembina Tingkat I)	92	76	168
15. IV/C (Pembina Utama Muda)	19	2	21
16. IV/D (Pembina Utama Madya)	-	-	-
17. IV/E (Pembina Utama)	-	-	-
Golongan IV/Range IV	291	261	552
Jumlah/Total	1 377	2 018	3 395

Lanjutan Tabel/*Continued Table 2.3.3*

Pangkat/Golongan/Ruang <i>Hierarchy</i>	2020		
	Laki-laki <i>Male</i>	Perempuan <i>Female</i>	Jumlah <i>Total</i>
(1)	(5)	(6)	(7)
1. I/A (Juru Muda)	-	-	-
2. I/B (Juru Muda Tingkat I)	-	-	-
3. I/C (Juru)	1	-	1
4. I/D (Juru Tingkat I)	1	-	1
Golongan I/Range I	2	-	2
5. II/A (Pengatur Muda)	31	37	68
6. II/B (Pengatur Muda Tingkat I)	59	27	86
7. II/C (Pengatur)	59	72	131
8. II/D (Pengatur Tingkat I)	31	87	118
Golongan II/Range II	180	223	403
9. III/A (Penata Muda)	288	363	651
10. III/B (Penata Muda Tingkat I)	233	451	684
11. III/C (Penata)	189	352	541
12. III/D (Penata Tingkat I)	205	357	562
Golongan III/Range III	915	1 523	2 438
13. IV/A (Pembina)	180	195	375
14. IV/B (Pembina Tingkat I)	110	119	229
15. IV/C (Pembina Utama Muda)	21	2	23
16. IV/D (Pembina Utama Madya)	-	-	-
17. IV/E (Pembina Utama)	-	-	-
Golongan IV/Range IV	311	316	627
Jumlah/Total	1 408	2 062	3 470

Sumber/*Source*: Badan Kepegawaian dan Pengembangan Sumber Daya Manusia Kabupaten Kolaka Utara
Personnel and Human Resources Development Agency of Kolaka Utara Regency

Tabel
Table 2.3.4

Jumlah Pegawai Negeri Sipil Menurut Instansi Pemerintah dan Jenis Kelamin di Kabupaten Kolaka Utara, Desember 2020
Number of Civil Servants by Government Agencies and Sex in Kolaka Utara Regency, Desember 2020

Dinas/Instansi Pemerintah Government Agencies	Jenis Kelamin Sex		Jumlah Total
	Laki-Laki Male	Perempuan Female	
(1)	(2)	(3)	(4)
Sekretariat Daerah	4	2	6
Bagian Tata Pemerintahan	7	6	13
Bagian Kesejahteraan Rakyat	5	6	11
Bagian Hukum	6	6	12
Bagian Protokol dan Komunikasi Pimpinan	8	1	9
Bagian Administrasi Pembangunan	4	3	7
Bagian Perekonomian dan SDA	4	4	8
Bagian Pengadaan Barang dan Jasa	8	2	10
Bagian Organisasi	4	4	8
Bagian Umum	8	3	11
Bagian Perencanaan dan Keuangan	5	3	8
Sekretariat DPRD	18	19	37
Inspektorat Daerah	13	18	31
Dinas Kependudukan dan Catatan Sipil	17	11	28
Dinas Penanaman Modal dan PSTP	11	15	26
Dinas Satuan Polisi Pamong Praja	31	4	35
Dinas Sosial	17	17	34
Dinas Pariwisata	11	20	31
Dinas Ketahanan Pangan	11	12	23
Dinas Tanaman Pangan dan Holtikultura	27	30	57
Dinas Perkebunan dan Peternakan	16	9	25
Dinas Perikanan	12	18	30
Dinas Kesehatan	35	55	90

Lanjutan Tabel/*Continued Table 2.3.4*

Dinas/Instansi Pemerintah <i>Government Agencies</i>	Jenis Kelamin Sex		Jumlah <i>Total</i>
	Laki-Laki <i>Male</i>	Perempuan <i>Female</i>	
(1)	(2)	(3)	(4)
1. Puskesmas Wawo	2	21	23
2. Puskesmas Ranteangin	5	26	31
3. Puskesmas Lambai	3	25	28
4. Puskesmas Lasusua	3	61	64
5. Puskesmas Kato	3	29	32
6. Puskesmas Mala - Mala	2	26	28
7. Puskesmas Tiwu	5	16	21
8. Puskesmas Lapai	2	31	33
9. Puskesmas Watunohu	4	25	29
10. Puskesmas Pakue	4	26	30
11. Puskesmas Latali	4	19	23
12. Puskesmas Pakue Utara	3	17	20
13. Puskesmas Batu Putih	7	20	27
14. Puskesmas Latowu	3	12	15
15. Puskesmas Porehu	4	14	18
16. Puskesmas Tolala	4	9	13
Dinas Kebakaran	15	4	19
Dinas Lingkungan Hidup	19	11	30
Dinas PU dan Penataan Ruang	37	15	52
Dinas Pengendalian Penduduk dan KB	8	20	28
Dinas Pemberdayaan Perempuan dan PA	7	17	24
Dinas Perdagangan	11	8	19
Dinas Perindustrian	11	9	20

Lanjutan Tabel/*Continued Table 2.3.4*

Dinas/Instansi Pemerintah <i>Government Agencies</i>	Jenis Kelamin Sex		Jumlah <i>Total</i>
	Laki-Laki <i>Male</i>	Perempuan <i>Female</i>	
(1)	(2)	(3)	(4)
Dinas Perpustakaan	4	18	22
Dinas Komunikasi, Informasi dan Persandian	15	8	23
Dinas Pendidikan dan Kebudayaan	24	20	44
1. TK	-	40	40
2. SD	300	647	947
3. SMP	109	176	285
Dinas Perumahan, Kawasan Pemukiman, dan Pertanahan	18	7	25
Dinas Kearsipan	7	7	14
Dinas Pemberdayaan Masyarakat dan Desa	19	12	31
Dinas Koperasi, Usaha Kecil, dan Menengah	5	13	18
Dinas Perhubungan	37	6	43
Dinas Tenaga Kerja dan Transmigrasi	16	5	21
Dinas Kepemudaan dan Olahraga	13	3	16
Badan Perencanaan Pembangunan Daerah	21	8	29
Badan Keuangan Daerah	19	14	33
Badan Penelitian dan Pengembangan	12	6	18
Badan Kepegawaian dan Pengembangan Sumber Daya Manusia	17	12	29
Badan Kesatuan Bangsa dan Politik	14	11	25
Badan Penanggulangan Bencana Daerah	15	6	21
Badan Pendapatan Daerah	22	21	43
BLUD RS H. M. Djafar Harun	30	140	170
Sekretariat KPUD	5	2	7
Sanggar Kegiatan Belajar	4	16	20

Lanjutan Tabel/*Continued Table 2.3.4*

Dinas/Instansi Pemerintah <i>Government Agencies</i>	Jenis Kelamin Sex		Jumlah <i>Total</i>
	Laki-Laki <i>Male</i>	Perempuan <i>Female</i>	
(1)	(2)	(3)	(4)
Kecamatan Wawo	14	8	22
Kecamatan Ranteangin	15	7	22
Kecamatan Lambai	9	5	14
Kecamatan Lasusua	17	7	24
Kecamatan Katoai	12	10	22
Kecamatan Kodeoha	12	9	21
Kecamatan Tiwu	8	6	14
Kecamatan Ngapa	15	8	23
Kecamatan Watunohu	17	3	20
Kecamatan Pakue	7	9	16
Kecamatan Pakue Tengah	16	6	22
Kecamatan Pakue Utara	21	8	29
Kecamatan Batu Putih	14	13	27
Kecamatan Tolala	8	7	15
Kecamatan Porehu	10	3	13
Kelurahan Ranteangin	8	2	10
Kelurahan Lasusua	6	5	11
Kelurahan Mala - Mala	5	3	8
Kelurahan Lapai	8	4	12
Kelurahan Olo-Oloho	9	7	16
Kelurahan Batu Putih	3	5	8
Jumlah/Total	1 408	2 062	3 470

Sumber/*Source*: Badan Kepegawaian dan Pengembangan Sumber Daya Manusia Kabupaten Kolaka Utara
Personnel and Human Resources Development Agency of Kolaka Utara Regency

Tabel
Table 2.3.5**Jumlah Pegawai Negeri Sipil Lingkup Pemda Menurut Jenis Kelamin di Kabupaten Kolaka Utara, 2016–2020**
Number of Civil Servants on Local Government by Sex in Kolaka Utara Regency, 2016–2020

Tahun Year	Jenis Kelamin Sex		Jumlah Total
	Laki-Laki Male	Perempuan Female	
(1)	(2)	(3)	(4)
2016	1 648	2 016	3 664
2017	1 377	1 851	3 228
2018	1 317	1 908	3 225
2019	1 377	2 018	3 395
2020	1 408	2 062	3 470

Sumber/Source: Badan Kepegawaian dan Pengembangan Sumber Daya Manusia Kabupaten Kolaka Utara
Personnel and Human Resources Development Agency of Kolaka Utara Regency

Tabel
Table 2.3.6

**Jumlah Personel Perlindungan Masyarakat (Linmas)
Menurut Kecamatan di Kabupaten Kolaka Utara, 2019–
2020**
*Number of Society Security Personnel by Subdistrict in
Kolaka Utara Regency, 2019–2020*

Kecamatan Subdistrict	Perlindungan Masyarakat (Linmas) Civil Security Personnel	
	2019	2020
(1)	(2)	(3)
Ranteangin	34	33
Lambai	30	28
Wawo	19	30
Lasusua	63	63
Katoi	26	26
Kodeoha	49	50
Tiwu	29	28
Ngapa	60	58
Watunohu	29	32
Pakue	51	56
Pakue Utara	41	43
Pakue Tengah	45	46
Batu Putih	48	57
Porehu	43	43
Tolala	25	25
Kolaka Utara	592	618

Sumber/Source: Dinas Satuan Polisi Pamong Praja Kabupaten Kolaka Utara
Civil Police Service of Kolaka Utara Regency

Tabel
Table 2.3.7

Jumlah Karyawan dan Pegawai Honorer di Perusahaan Listrik Negara (PLN) Menurut Status Pendidikan dan Jenis Kelamin di Kabupaten Kolaka Utara, 2020
Number of Employee and Non-exempt Employee at State Electricity Company (PLN) by Education and Sex in Kolaka Utara Regency, 2020

Pendidikan <i>Education</i>	Karyawan <i>Employee</i>		Honorer <i>Non-exempt Employee</i>		Jumlah <i>Total</i>
	Laki-Laki <i>Male</i>	Perempuan <i>Female</i>	Laki-Laki <i>Male</i>	Perempuan <i>Female</i>	
(1)	(2)	(3)	(4)	(5)	(6)
S2	-	-	-	-	-
S1	4	-	-	-	4
Diploma	3	-	-	-	3
SMU	3	-	16	3	22
SMP	-	-	-	-	-
SD	-	-	-	-	-
Jumlah <i>Total</i>	10	-	16	3	29

Sumber/Source: Perusahaan Listrik Negara (PLN) Kabupaten Kolaka Utara
State Electricity Company (PLN) of Kolaka Utara Regency

Tabel
Table 2.3.8

Jumlah Karyawan dan Pegawai Honoror di Perusahaan Daerah Air Minum (PDAM) Menurut Status Pendidikan dan Jenis Kelamin di Kabupaten Kolaka Utara, 2020
Number of Employee and Non-exempt Employee at Water Supply Regional Company (PDAM) by Education and Sex in Kolaka Utara Regency, 2020

Pendidikan <i>Education</i>	Karyawan <i>Employee</i>		Honoror <i>Non-exempt Employee</i>		Jumlah <i>Total</i>
	Laki-Laki <i>Male</i>	Perempuan <i>Female</i>	Laki-Laki <i>Male</i>	Perempuan <i>Female</i>	
(1)	(2)	(3)	(4)	(5)	(6)
S2	1	-	-	-	1
S1	18	10	7	4	39
Diploma	1	2	2	4	9
SMU	38	10	43	7	98
SMP	2	-	-	-	2
SD	-	-	-	-	-
Jumlah <i>Total</i>	60	22	52	15	149

Sumber/Source: Perusahaan Daerah Air Minum (PDAM) Kabupaten Kolaka Utara
Water Supply Regional Company (PDAM) of Kolaka Utara Regency

2.4 KEUANGAN PEMERINTAH GOVERNMENT FINANCE

Tabel 2.4.1 Realisasi Pendapatan Pemerintah Kabupaten Kolaka Utara Menurut Jenis Pendapatan (ribu rupiah), 2017–2020
Actual Kolaka Utara Regency Government Revenues by Kind of Revenues (thousand rupiahs), 2017–2020

Jenis Pendapatan/Kind of Revenues	2017	2018
(1)	(2)	(3)
1. Pendapatan Asli Daerah (PAD)/Regional Revenue	55 454 851,91	46 066 836,97
1.1 Pajak Daerah/Regional Tax	5 388 541,79	6 077 537,65
1.2 Retribusi Daerah/Regional Retribution	2 934 432,56	2 196 099,00
1.3 Hasil Perusahaan Milik Daerah dan Pengelolaan Kekayaan Daerah yang Dipisahkan/Regional-Owned Company Revenue and Separated Management of Regional Wealth	11 287 848,30	11 484 406,33
1.4 Lain-lain PAD yang Sah/Other Regional Revenue	35 844 029,26	26 308 794,00
2. Dana Perimbangan/Balance Funds	583 555 540,94	616 629 609,62
2.1 Bagi Hasil Pajak/Tax Sharing Revenue	8 536 753,84	19 962 600,00
2.2 Bagi Hasil Bukan Pajak/Sumber Daya Alam/Non-Tax Sharing Revenue/Natural Resources	6 981 245,68	7 110,59
2.3 Dana Alokasi Umum/General Allocation Fund	467 026 887,00	475 754 194,00
2.4 Dana Alokasi Khusus/Special Allocation Fund	101 010 654,42	120 905 705,03
3. Lain-lain Pendapatan yang Sah/Other Revenue	122 863 559,32	161 488 858,29
3.1 Pendapatan Hibah/Grant	0,00	18 914 199,71
3.2 Dana Darurat/Emergency Fund	0,00	0,00
3.3 Dana Bagi Hasil Pajak dari Provinsi dan Pemerintah Daerah Lainnya/Tax Sharing Revenue from Provincial and Other Regional Governments	12 955 136,75	12 125 503,60
3.4 Dana Penyesuaian dan Otonomi Daerah/Regional Adjustment and Autonomy Fund	106 652 097,00	130 445 882,79
3.5 Bantuan Keuangan dari Provinsi atau Pemerintah Daerah Lainnya/Financial Assistance from Provincial or Other Regional Governments	49 158,00	0,00
3.6 Lainnya/Others	3 207 167,57	3 272,19
Jumlah/Total	761 873 952,17	824 185 304,89

Lanjutan Tabel/*Continued Table 2.4.1*

Jenis Pendapatan/ <i>Kind of Revenues</i>	2019	2020
(1)	(4)	(5)
1. Pendapatan Asli Daerah (PAD)/<i>Regional Revenue</i>	49 276 616,88	52 397 390,22
1.1 Pajak Daerah/ <i>Regional Tax</i>	6 407 907,87	6 343 718,14
1.2 Retribusi Daerah/ <i>Regional Retribution</i>	2 899 687,25	2 372 816,62
1.3 Hasil Perusahaan Milik Daerah dan Pengelolaan Kekayaan Daerah yang Dipisahkan/ <i>Regional-Owned Company Revenue and Separated Management of Regional Wealth</i>	12 199 575,36	13 677 111,42
1.4 Lain-lain PAD yang Sah/ <i>Other Regional Revenue</i>	27 769 446,40	30 003 744,05
2. Dana Perimbangan/<i>Balance Funds</i>	656 776 806,67	622 734 983,45
2.1 Bagi Hasil Pajak/ <i>Tax Sharing Revenue</i>	6 366 040,20	5 689 247,80
2.2 Bagi Hasil Bukan Pajak/Sumber Daya Alam/ <i>Non-Tax Sharing Revenue/Natural Resources</i>	19 660 322,11	21 141 803,28
2.3 Dana Alokasi Umum/ <i>General Allocation Fund</i>	505 030 640,00	460 597 099,00
2.4 Dana Alokasi Khusus/ <i>Special Allocation Fund</i>	125 719 804,36	135 306 833,36
3. Lain-lain Pendapatan yang Sah/<i>Other Revenue</i>	188 560 701,09	196 538 143,84
3.1 Pendapatan Hibah/ <i>Grant</i>	38 394 926,43	30 967 898,70
3.2 Dana Darurat/ <i>Emergency Fund</i>	0,00	0,00
3.3 Dana Bagi Hasil Pajak dari Provinsi dan Pemerintah Daerah Lainnya/ <i>Tax Sharing Revenue from Provincial and Other Regional Governments</i>	14 929 928,88	14 531 200,14
3.4 Dana Penyesuaian dan Otonomi Daerah/ <i>Regional Adjustment and Autonomy Fund</i>	135 228 822,00	150 523 006,10
3.5 Bantuan Keuangan dari Provinsi atau Pemerintah Daerah Lainnya/ <i>Financial Assistance from Provincial or Other Regional Governments</i>	0,00	500 000,00
3.6 Lainnya/ <i>Others</i>	7 023,78	16 038,91
Jumlah/<i>Total</i>	894 614 124,63	871 670 517,51

Sumber/*Source*: Survei Statistik Keuangan Daerah/*Regional Financial Statistics Survey*
BPS Kabupaten Kolaka Utara/BPS, *Statistic of Kolaka Utara Regency*

Tabel
Table 2.4.2**Realisasi Belanja Pemerintah Kabupaten Kolaka Utara
Menurut Jenis Belanja (ribu rupiah), 2017–2020
Actual Kolaka Utara Regency Government Expenditures by
Kind of Expenditures (thousand rupiahs), 2017–2020**

Jenis Pendapatan Kind of Revenues	2017	2018
(1)	(2)	(3)
1. Belanja Tidak Langsung/Indirect Expenditures	435 778 720,75	432 203 407,12
1.1 Belanja Pegawai/Personnel Expenditures	266 848 770,26	261 244 225,96
1.2 Belanja Bunga/Interest Expenditures	0,00	0,00
1.3 Belanja Subsidi/Subsidies Expenditures	0,00	0,00
1.4 Belanja Hibah/Grant Expenditures	17 918 535,00	13 706 762,50
1.5 Belanja Bantuan Sosial/Social Aid Expenditures	0,00	242 350,00
1.6 Belanja Bagi Hasil/Sharing Fund Expenditure	0,00	0,00
1.7 Belanja Bantuan Keuangan/Financial Aids Expenditures	150 008 710,49	156 541 720,66
1.8 Belanja Tidak Terduga/Unpredicted Expenditures	1 002 705,00	468 348,00
2. Belanja Langsung/Direct Expenditures	309 929 832,84	346 834 721,05
2.1 Belanja Pegawai/Personnel Expenditures	24 496 428,87	23 262 920,39
2.2 Belanja Barang dan Jasa/Goods and Services Expenditures	151 909 660,67	204 596 326,42
2.3 Belanja Modal/Capital Expenditure	133 523 743,30	118 975 474,24
Jumlah/Total	745 708 553,59	779 038 128,16

Lanjutan Tabel/*Continued Table 2.4.2*

Jenis Pendapatan <i>Kind of Revenues</i>	2019	2020
(1)	(4)	(5)
1. Belanja Tidak Langsung/<i>Indirect Expenditures</i>	461 277 066,84	489 991 245,14
1.1 Belanja Pegawai/ <i>Personnel Expenditures</i>	275 922 977,44	291 899 702,52
1.2 Belanja Bunga/ <i>Interest Expenditures</i>	0,00	341 700,36
1.3 Belanja Subsidi/ <i>Subsidies Expenditures</i>	0,00	0,00
1.4 Belanja Hibah/ <i>Grant Expenditures</i>	5 334 300,00	14 626 295,35
1.5 Belanja Bantuan Sosial/ <i>Social Aid Expenditures</i>	226 240,00	1 947 106,00
1.6 Belanja Bagi Hasil/ <i>Sharing Fund Expenditure</i>	0,00	833 318,75
1.7 Belanja Bantuan Keuangan/ <i>Financial Aids Expenditures</i>	179 612 863,40	176 202 472,16
1.8 Belanja Tidak Terduga/ <i>Unpredicted Expenditures</i>	180 686,00	4 140 650,00
2. Belanja Langsung/<i>Direct Expenditures</i>	451 464 554,31	450 579 052,98
2.1 Belanja Pegawai/ <i>Personnel Expenditures</i>	34 860 749,57	37 659 894,54
2.2 Belanja Barang dan Jasa/ <i>Goods and Services Expenditures</i>	231 824 611,58	197 813 637,92
2.3 Belanja Modal/ <i>Capital Expenditure</i>	184 779 193,16	215 105 520,53
Jumlah/<i>Total</i>	912 741 621,15	940 570 298,12

Sumber/*Source*: Survei Statistik Keuangan Daerah/*Regional Financial Statistics Survey*
BPS Kabupaten Kolaka Utara/BPS, *Statistic of Kolaka Utara Regency*

3

PENDUDUK & TENAGA KERJA POPULATION & EMPLOYMENT

RASIO
JENIS KELAMIN
104,8

KEPADATAN PENDUDUK
47

JUMLAH PENDUDUK
KOLAKA UTARA
TAHUN 2020

137,7 ribu

LAJU
PERTUMBUHAN
PENDUDUK

1,22

PENGANGGURAN
2,13

TINGKAT PARTISIPASI
ANGKATAN KERJA
82,23



BADAN PUSAT STATISTIK
KABUPATEN KOLAKA UTARA

BPS-Statistics of Kolaka Utara Regency

PENJELASAN TEKNIS**TECHNICAL NOTES**

1. Sumber utama data kependudukan adalah Sensus Penduduk yang dilaksanakan setiap sepuluh tahun sekali. Sensus Penduduk telah dilaksanakan sebanyak enam kali sejak Indonesia merdeka yaitu tahun 1961, 1971, 1980, 1990, 2000 dan 2010. Di dalam sensus penduduk, pencacahan dilakukan terhadap seluruh penduduk yang berdomisili di wilayah teritorial Indonesia termasuk warga negara asing kecuali anggota korps diplomatik negara sahabat beserta keluarganya. Metode pengumpulan data dalam sensus dilakukan dengan wawancara antara petugas sensus dengan responden. Pencacahan penduduk menggunakan konsep *usual residence* yaitu konsep dimana penduduk biasa bertempat tinggal. Bagi penduduk yang bertempat tinggal tetap dicacah di mana mereka biasa tinggal, sedangkan untuk penduduk yang tidak bertempat tinggal tetap dicacah di tempat di mana mereka ditemukan petugas sensus pada malam 'Hari Sensus'. Termasuk penduduk yang tidak bertempat tinggal tetap adalah tuna wisma, awak kapal berbendera Indonesia, penghuni perahu/rumah apung, masyarakat terpencil/terasing dan pengungsi. Bagi mereka

1. *The main source of demographic data is Population Census, which is conducted every ten years. Population Census has been conducted six times since Indonesia's independence: 1961, 1971, 1980, 1990, 2000 and 2010 (on May). In this publication, the result of the 2010 Population Census is preliminary figures. Based on the SP 2010's agenda, the final report of the 2010 Population census will be launched in mid-2011. The population census enumerates all residents domicile in the entire territory of Republic of Indonesia including foreign citizenship except The Diplomatic Corps members and their families. The method of data collection in a population census carried out by interviews with respondents. Enumeration of the population uses the concept of "usual residence", which is the concept of "places where people usually live". De jure was applied to the permanent residents, while de facto was applied to non-permanent residents. The permanent residents were enumerated in place where they normally live, the non permanent residents were enumerated where they were found by the enumerators, on the night of "Census Day". The non permanent residents include homeless people, ship crew, boat people, remote*

yang mempunyai tempat tinggal tetap, tetapi sedang bertugas ke luar wilayah lebih dari enam bulan, tidak dicacah di tempat tinggalnya.

2. Penduduk Kabupaten Kolaka Utara adalah semua orang yang berdomisili di wilayah Kabupaten Kolaka Utara selama 6 bulan atau lebih dan atau mereka yang berdomisili kurang dari 6 bulan tetapi bertujuan menetap.
 3. Laju pertumbuhan penduduk adalah angka yang menunjukkan persentase penambahan penduduk dalam jangka waktu tertentu.
 4. Kepadatan penduduk adalah rasio banyaknya penduduk per kilometer persegi
 5. Rata-rata pertumbuhan penduduk adalah angka yang menunjukkan tingkat penambahan penduduk per tahun dalam jangka waktu tertentu.
 6. Rasio Jenis Kelamin adalah perbandingan antara Jumlah penduduk laki-laki dengan Jumlah penduduk perempuan pada suatu daerah dan waktu tertentu. Biasanya dinyatakan dengan Jumlah penduduk laki-laki untuk 100 penduduk perempuan.
 7. Distribusi penduduk adalah pola persebaran penduduk di suatu wilayah, baik berdasarkan area community and internally displaced persons. For those who had permanent residence but had been away from their former home for six months or more were not enumerated in their permanent places.
2. The population of Kolaka Utara Regency are all residents of the entire territory of Kolaka Utara Regency who have stayed for six months or longer, and those who intended to stay more than six months even though their length of stay is less than six months.
 3. The growth rate of population is the number that show percentage of population growth within a specified period.
 4. Population density is ratio of population per square kilometer
 5. The average growth rate population is the annual population growth rate over a certain period.
 6. Sex Ratio is the ratio of males population to females population in a given area and time, usually expressed as the number of males for every 100 females.
 7. Population distribution is the pattern of population distribution in an area either by government

- batas-batas geografis maupun berdasarkan batas-batas administrasi pemerintahan.
8. Komposisi penduduk adalah pola persebaran penduduk menurut karakteristiknya, contoh: penduduk menurut jenis kelamin.
 9. Rumah Tangga adalah seseorang atau sekelompok orang yang mendiami sebagian atau seluruh bangunan fisik/sensus, dan biasanya tinggalbersama serta pengelolaan makan dari satu dapur. Yang dimaksud makan dari satu dapur adalah jika pengurusan kebutuhan sehari-harinya dikelola bersama-sama menjadi satu.
 10. Anggota Rumah Tangga adalah semua orang yang biasanya bertempat tinggal di suatu rumah tangga, baik yang berada di rumah pada waktu pencacahan maupun yang sementara tidak ada.
 11. Rata-rata Anggota Rumah Tangga adalah angka yang menunjukkan ratarata jumlah anggota rumah tangga per rumah tangga.
 12. Sumber utama data ketenagakerjaan adalah Survei Angkatan Kerja Nasional (Sakernas). Survei ini khusus dirancang untuk mengumpulkan informasi/data ketenagakerjaan. Pada beberapa survei sebelumnya, pengumpulan data ketenagakerjaan dipadukan dalam kegiatan lainnya, seperti *administrative boundaries or geographic boundaries.*
 8. *Population composition is the pattern of population distribution by its characteristic, example: population by age group, population by sex*
 9. *Household is an individual or group of people living in a physical/census building unit or part of it and usually commit on a common provision for food and other essentials of living. Common provision for food meansone organising daily needs for all of household members.*
 10. *Household member are those who usually lives in a household regardless of their location at the time of enumeration.*
 11. *Average household size is the average number of household members per household.*
 12. *The main source of employment data is National Labour Force Survey (Sakernas). This survey is specifically designed to collect information on labour force statistics. Previously, the collection of such data was integrated with other surveys, such as National Socio-Economic Survey (Susenas), Population Census (SP), and Inter-*

Survei Sosial Ekonomi Nasional (Susenas), Sensus Penduduk (SP), dan Survei Penduduk Antar Sensus (SUPAS).

13. Sakernas pertama kali diselenggarakan pada tahun 1976, kemudian dilanjutkan pada tahun 1977 dan 1978. Pada tahun 1986-1993, Sakernas diselenggarakan secara triwulanan di seluruh provinsi di Indonesia, baru sejak tahun 1994-2001, Sakernas dilaksanakan secara tahunan yaitu setiap bulan Agustus. Pada tahun 2002-2004, di samping Sakernas Tahunan dilakukan pula Sakernas Triwulanan. Pada tahun 2005-2010, pengumpulan data Sakernas dilaksanakan secara semesteran pada bulan Februari (Semester I) dan Agustus (Semester II).
 14. Mulai tahun 2011 Sakernas dilakukan kembali secara triwulanan, yaitu bulan Februari (Triwulan I), Mei (Triwulan II), Agustus (Triwulan III), dan November (Triwulan IV). Sakernas Triwulanan ini dimaksudkan untuk memantau indikator ketenagakerjaan secara dini di Indonesia, yang mengacu pada KILM (The Key Indicators of the Labour Market) yang direkomendasikan oleh ILO (The International Labour Organization). Hasil Sakernas Triwulan I, II, dan IV disajikan sampai tingkat provinsi (jumlah sampel 50.000 rumah tangga).
- censal Population Survey (SUPAS).*
13. *The first Sakernas was conducted in 1976, then conducted annually during the period 1977-1978. During 1986-1993, Sakernas was conducted quarterly in all provinces in Indonesia, only since 1994 until 2001 Sakernas was conducted yearly, every August of the year. During the period 2002-2004, besides a yearly Sakernas, BPS also conducted a quarterly Sakernas. During the period 2005-2010, Sakernas has been conducted in semester period, i.e February (Semester I) and August (Semester II).*
 14. *Back on a quarterly basis which is: February (First Quarter), May (Second Quarter), August (Third Quarter), and November (Fourth Quarter). A Quarterly Sakernas is aimed to monitor the prompt indicators of Indonesian labour market which referred to the Key Indicators of the Labour Market (KILM) recommended by ILO (the International Labour Organization). The results of Sakernas for first quarter, second quarter, and fourth quarter was presented at the province level (sample size 50,000 households). The results of Sakernas for the third quarter was published up to*

Sementara Sakernas Triwulan III, disajikan sampai tingkat kabupaten/kota, karena jumlah sampel cukup besar sekitar 200.000 rumah tangga, dimana jumlah tersebut terdiri dari 50.000 rumah tangga merupakan sampel Sakernas Triwulan dan 150.000 rumah tangga sampel Sakernas tambahan.

regency/ municipality level, as the sample size was quite big around 200,000 households, that consist of 50,000 households from quarterly sample and 150,000 households were addition sample package.

15. Penduduk usia kerja adalah penduduk yang berumur 15 tahun ke atas.
 16. Angkatan kerja adalah penduduk usia kerja (15 tahun dan lebih) yang bekerja, atau punya pekerjaan namun sementara tidak bekerja dan pengangguran.
 17. Bekerja adalah melakukan pekerjaan dengan maksud memperoleh atau membantu memperoleh pendapatan atau keuntungan dan lamanya bekerja paling sedikit 1 jam secara terus menerus dalam seminggu yang lalu (termasuk pekerja keluarga tanpa upah yang membantu dalam suatu usaha/kegiatan ekonomi).
 18. Jumlah Jam Kerja Seluruhnya adalah jumlah jam kerja yang digunakan untuk bekerja (tidak termasuk jam kerja istirahat resmi dan jam kerja yang digunakan untuk hal-hal di luar pekerjaan).
 19. Lapangan usaha adalah bidang kegiatan dari pekerjaan/ usaha/ perusahaan/ kantor tempat seseorang bekerja. Klasifikasi lapangan usaha mengikuti
15. *Working age population is persons of 15 years and over.*
 16. *Labor force are persons of 15 years old and over who, in the previous week, were working, temporarily absent from work but having jobs, and unemployment.*
 17. *Working is economic activity conducted by a person and intended to earn income by doing work or helping to do work at least one hour continuously during the reference week (including unpaid family worker/s for any economic activity).*
 18. *Total Working Hours is the total hours spent by an employee to perform all jobs (excluding the time used for other activities which are not classified as work).*
 19. *Industry is field of a person's activity or establishment. The classification of industries follows the Indonesia Standard Industrial Classification (KBLI) in one digit.*

- Klasifikasi Baku Lapangan Usaha Indonesia (KBLI) dalam 1 digit.
20. Status Pekerjaan adalah kedudukan seseorang dalam unit usaha/kegiatan dalam melakukan pekerjaan.
 21. Berusaha dibantu buruh tidak tetap/buruh tidak dibayar adalah bekerja atau berusaha atas risiko sendiri, dan menggunakan buruh/pekerja tak dibayar dan atau buruh/pekerja tidak tetap.
 22. Berusaha dibantu buruh tetap/buruh dibayar adalah berusaha atas risiko sendiri dan mempekerjakan paling sedikit satu orang buruh/pekerja tetap yang dibayar.
 23. Buruh/karyawan/pegawai adalah seseorang yang bekerja pada orang lain atau instansi/kantor/ perusahaan secara tetap dengan menerima upah/gaji baik berupa uang maupun barang. Buruh yang tidak mempunyai majikan tetap, tidak digolongkan sebagai buruh/karyawan, tetapi sebagai pekerja bebas. Seseorang dianggap memiliki majikan tetap jika memiliki 1 (satu) majikan (orang/rumah tangga) yang sama dalam sebulan terakhir, khusus pada sektor bangunan batasannya tiga bulan. Apabila majikannya instansi/lembaga, boleh lebih dari satu.
 24. Pekerja bebas adalah seseorang yang bekerja pada orang lain/majikan/institusi yang tidak tetap (lebih dari 1 majikan
20. *Employment Status is the status of a person at his place of work or establishment where he was employed.*
 21. *Employer assisted by temporary workers/unpaid worker is a person who works at his own risk and assisted by temporary worker/unpaid worker.*
 22. *Employer assisted by permanent workers/paid workers is a person who does his business at her/his own risk at least one assisted by paid permanent worker.*
 23. *Employee is a person who work permanently for other people or institution/office/ company and gains some money/cash or goods as wage/salary. Labor who have no permanent employer is not categorized as a laborer/ worker/ employee but casual worker. A laborers in general is considered to have a permanent employer if he has the same employer during the past month, particularly for building construction sector is 3 months. If the employer is an institution, more than 1 (one) employer is allowed.*
 24. *Casual employee is a person who does not work permanently for other people/employer/ institution (more than 1 employer during the*

dalam sebulan terakhir) di usaha pertanian baik berupa usaha rumah tangga maupun bukan usaha rumah tangga, ataupun di nonpertanian atas dasar balas jasa dengan menerima upah atau imbalan baik berupa uang maupun barang, dan baik dengan sistem pembayaran harian maupun borongan.

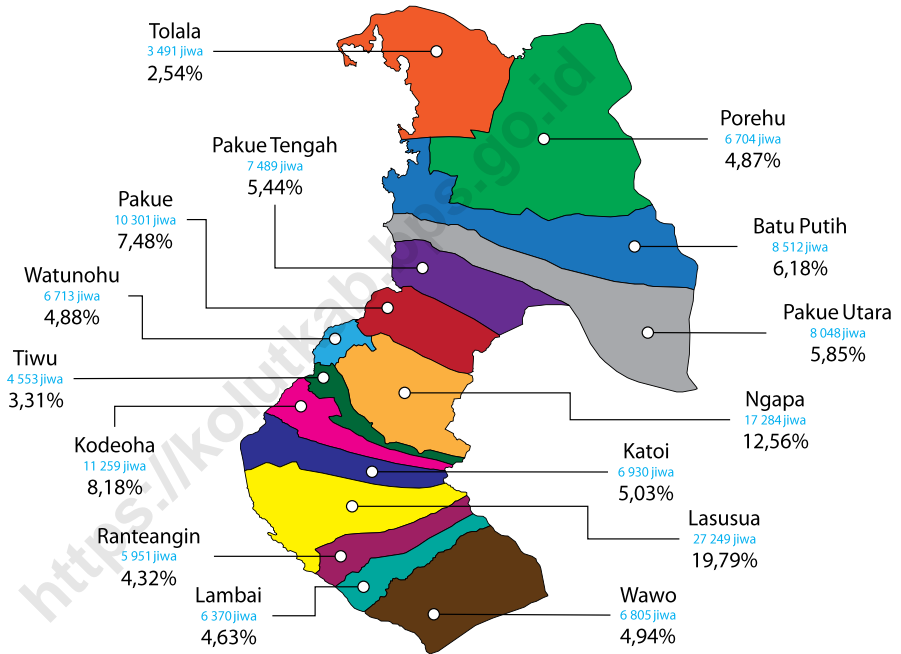
25. Pekerja Tak Dibayar adalah seseorang yang bekerja membantu usaha untuk memperoleh penghasilan/keuntungan yang dilakukan oleh salah seorang anggota rumah tangga atau bukan anggota rumah tangga tanpa mendapat upah/gaji.

last 1 month) in agricultural sector, either home industry or not home industry, or in non-agricultural sector based on remuneration paid with money or goods, and based on daily or contact payment system.

25. *Unpaid Worker is a person who intended to work without pay in an establishment run by other members of the family, relative or neighbour.*

Gambar 3.1
Figures

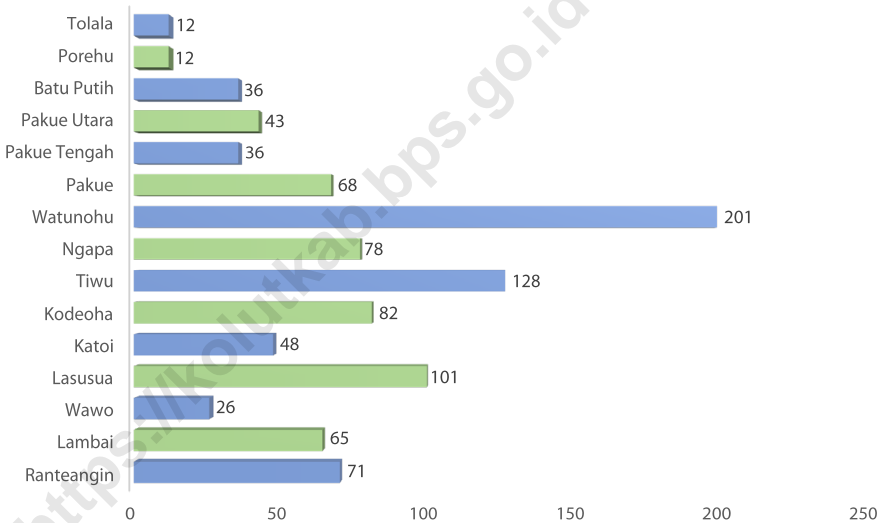
Persentase Penduduk Menurut Kecamatan di Kabupaten Kolaka Utara, 2020
Percentage of Population by Subdistrict in Kolaka Utara Regency, 2020



Sumber/Source : Hasil SP2020 (September)/The result of the 2020 Population Census (September)

Gambar 3.2
Figures

Kepadatan Penduduk Menurut Kecamatan di Kabupaten Kolaka Utara, 2020
Population Density by Subdistrict in Kolaka Utara Regency, 2020



Sumber/Source : Hasil SP2020 (September)/The result of the 2020 Population Census (September)

3.1 PENDUDUK POPULATION

Tabel 3.1.1 Penduduk, Laju Pertumbuhan Penduduk, Distribusi Persentase Penduduk, Kepadatan Penduduk, Rasio Jenis Kelamin Penduduk Menurut Kecamatan di Kabupaten Kolaka Utara, 2020
Population, Population Growth Rate, Percentage Distribution of Population, Population Density, and Population Sex Ratio by Subdistrict in Kolaka Utara Regency, 2020

Kecamatan Subdistrict	Penduduk (ribu) Population (thousand)	Laju Pertumbuhan Penduduk per Tahun 2010–2020 Annual Population Growth Rate (%) 2010–2020
(1)	(2)	(3)
Ranteangin	6,0	1,13
Lambai	6,4	1,78
Wawo	6,8	1,89
Lasusua	27,2	2,20
Katoi	6,9	1,80
Kodeoha	11,3	0,54
Tiwu	4,6	1,17
Ngapa	17,3	-0,14
Watunohu	6,7	0,84
Pakue	10,3	0,95
Pakue Utara	8,0	1,41
Pakue Tengah	7,5	1,96
Batu Putih	8,5	1,41
Porehu	6,7	-0,34
Tolala	3,5	2,92
Kolaka Utara	137,7	1,22

Lanjutan Tabel/*Continued Table* 3.1.1

Kecamatan <i>Subdistrict</i>	Persentase Penduduk <i>Percentage of Total Population</i>	Kepadatan Penduduk per km ² <i>Population Density per sq.km</i>
(1)	(4)	(5)
Ranteangin	4,32	71
Lambai	4,63	65
Wawo	4,94	26
Lasusua	19,79	101
Katoi	5,03	48
Kodeoha	8,18	82
Tiwu	3,31	128
Ngapa	12,56	78
Watunohu	4,88	201
Pakue	7,48	68
Pakue Utara	5,85	36
Pakue Tengah	5,44	43
Batu Putih	6,18	36
Porehu	4,87	12
Tolala	2,54	12
Kolaka Utara	100,00	47

Lanjutan Tabel/Continued Table 3.1.1

Kecamatan Subdistrict	Rasio Jenis Kelamin Penduduk Population Sex Ratio
(1)	(6)
Ranteangin	106,1
Lambai	105,5
Wawo	100,9
Lasusua	103,7
Katoi	106,4
Kodeoha	101,3
Tiwu	105,5
Ngapa	107,0
Watunohu	104,8
Pakue	106,1
Pakue Utara	105,9
Pakue Tengah	103,4
Batu Putih	103,9
Porehu	108,6
Tolala	106,0
Kolaka Utara	104,8

Catatan/Note: Laju pertumbuhan penduduk per tahun dihitung berdasarkan hasil SP2010 dan SP2020
Annual population growth rate is calculated based on the result of 2010 Population Census and 2020 Population Census
 Kepadatan penduduk dihitung berdasarkan batas administrasi Badan Informasi Geospasial (BIG)
Population density is calculated based on Geospatial Information Agency (BIG) administration boundary

Sumber/Source: Hasil SP2020 (September)/The result of the 2020 Population Census (September)

Tabel
Table 3.1.2

Jumlah Penduduk Menurut Kelompok Umur dan Jenis Kelamin di Kabupaten Kolaka Utara, 2020
Population by Age Groups and Sex in Kolaka Utara Regency, 2020

Kelompok Umur <i>Age Groups</i>	Jenis Kelamin/Sex		
	Laki-Laki <i>Male</i>	Perempuan <i>Female</i>	Jumlah <i>Total</i>
(1)	(2)	(3)	(4)
0–4	6 189	5 998	12 187
5–9	6 375	6 066	12 441
10–14	6 455	5 999	12 454
15–19	6 678	6 214	12 892
20–24	6 286	6 075	12 361
25–29	6 069	5 952	12 021
30–34	6 167	6 082	12 249
35–39	5 630	5 468	11 098
40–44	5 304	5 117	10 421
45–49	4 544	4 127	8 671
50–54	3 546	3 395	6 941
55–59	2 686	2 460	5 146
60–64	1 901	1 661	3 562
65–69	1 230	1 133	2 363
70–74	757	777	1 534
75+	624	694	1 318
Kolaka Utara	70 441	67 218	137 659

Sumber/Source: Hasil Perapihan Umur dari Data Administratif dan SP2020 (September)/*The Result of Smoothing Single Year of Age from Administrative Data and the 2020 Population Census (September)*

3.2 KETENAGAKERJAAN EMPLOYMENT

Tabel 3.2.1 Jumlah Penduduk Berumur 15 Tahun Keatas Menurut Jenis Kegiatan Selama Seminggu yang Lalu dan Jenis Kelamin di Kabupaten Kolaka Utara, 2020
Population Aged 15 Years and Over by Type of Activity During The Previous Week and Sex in Kolaka Utara Regency, 2020

Kegiatan Utama <i>Main Activity</i>	Jenis Kelamin/Sex		
	Laki-Laki <i>Male</i>	Perempuan <i>Female</i>	Jumlah <i>Total</i>
(1)	(2)	(3)	(4)
I. Angkatan Kerja/<i>Economically Active</i>	52 900	38 098	90 998
1. Bekerja/ <i>Working</i>	51 917	37 140	89 057
2. Pengangguran Terbuka/ <i>Unemployment</i>	983	958	1 941
II. Bukan Angkatan Kerja/<i>Economically Inactive</i>	3 945	15 720	19 665
1. Sekolah/ <i>Attending School</i>	1 581	2 888	4 469
2. Mengurus Rumah Tangga/ <i>Housekeeping</i>	942	12 171	13 113
3. Lainnya/ <i>Others</i>	1 422	661	2 083
Jumlah/<i>Total</i>	56 845	53 818	110 663
Tingkat Partisipasi Angkatan Kerja/<i>Economically Active Participation Rate</i>	93,06	70,79	82,23
Tingkat Pengangguran Terbuka/<i>Unemployment Rate</i>	1,86	2,51	2,13

Sumber/*Source*: BPS, Survei Angkatan Kerja Nasional (Sakernas) Agustus/BPS-Statistics Indonesia, August National Labor Force Survey

Tabel 3.2.2
Table

Penduduk Berumur 15 Tahun ke Atas Menurut Pendidikan Tertinggi yang Ditamatkan dan Jenis Kegiatan Selama Seminggu yang Lalu di Kabupaten Kolaka Utara, 2020
Population 15 Years of Age and Over by Educational Attainment and Type of Activity During the Previous Week in Kolaka Utara Regency, 2020

Pendidikan Tertinggi yang Ditamatkan ¹ <i>Educational Attainment¹</i>	Angkatan Kerja/ <i>Economically Active</i>			Persentase Bekerja terhadap Angkatan Kerja <i>Percentage of Working to Economically Active</i>
	Bekerja <i>Working</i>	Pengangguran ² <i>Unemployment²</i>	Jumlah Angkatan Kerja <i>Total of Economically Active</i>	
(1)	(2)	(3)	(4)	(5)
0	39 424	475	39 899	98,81
1	16 123	180	16 303	98,90
2	24 918	1 011	25 929	96,10
3	8 592	275	8 867	96,90
Jumlah/Total	89 057	1 941	90 998	97,87

Lanjutan Tabel/Continued Table 3.2.2

Pendidikan Tertinggi yang Ditamatkan ¹ Educational Attainment ¹	Bukan Angkatan Kerja Not Economically Active	Jumlah Total	Persentase Angkatan Kerja terhadap Penduduk Usia Kerja Percentage of Economically Active to Working Age Population
(1)	(6)	(7)	(8)
0	8 742	48 641	82,03
1	5 908	22 211	73,40
2	3 794	29 723	87,24
3	1 221	10 088	87,90
Jumlah/Total	19 665	110 663	82,23

- Catatan/Note:
- ¹ 0. ≤ Sekolah Dasar (SD)/≤ Primary School
 1. Sekolah Menengah Pertama/Junior High School
 2. Sekolah Menengah Atas/Senior High School
 3. Perguruan Tinggi/Collage
 - ² 1. Mencari pekerjaan/Looking for work
 2. Mempersiapkan usaha/Establishing a new business/firm
 3. Merasa tidak mungkin mendapat pekerjaan/Hopeless of job
 4. Sudah punya pekerjaan tetapi belum mulai bekerja/Have a job in future start

Sumber/Source: BPS, Survei Angkatan Kerja Nasional (Sakernas) Agustus/BPS-Statistics Indonesia, August National Labor Force Survey

Tabel
Table 3.2.3

Penduduk Berumur 15 Tahun Ke Atas yang Bekerja Selama Seminggu yang Lalu Menurut Status Pekerjaan Utama dan Jenis Kelamin di Kabupaten Kolaka Utara, 2020
Population 15 Years of Age and Over who Worked During The Previous Week by Main Employment Status and Sex in Kolaka Utara Regency, 2020

Status Pekerjaan Utama <i>Main Employment Status</i>	Laki-Laki <i>Male</i>	Perempuan <i>Female</i>	Jumlah <i>Total</i>
(1)	(2)	(3)	(4)
Berusaha sendiri <i>Own account worker</i>	6 691	4 738	11 429
Berusaha dibantu buruh tidak tetap/buruh tidak dibayar <i>Employer assisted by temporary worker/unpaid worker</i>	18 812	4 047	22 859
Berusaha dibantu buruh tetap/buruh dibayar <i>Employer assisted by permanent worker/paid worker</i>	2 259	330	2 589
Buruh/Karyawan/Pegawai/ <i>Employee</i>	8 507	7 605	16 112
Pekerja bebas <i>Casual worker</i>	4 619	1 319	5 938
Pekerja keluarga/tak dibayar <i>Family worker/unpaid worker</i>	11 029	19 101	30 130
Jumlah/Total	51 917	37 140	89 057

Sumber/Source: BPS, Survei Angkatan Kerja Nasional (Sakernas) Agustus/BPS-Statistics Indonesia, August National Labor Force Survey

Tabel
Table 3.2.4

Penduduk Berumur 15 Tahun Ke Atas yang Bekerja Selama Seminggu yang Lalu Menurut Lapangan Pekerjaan Utama di Kabupaten Kolaka Utara, 2020
Population 15 Years of Age and Over who Worked During The Previous Week by Main Industry and Sex in Kolaka Utara Regency, 2020

Kategori Category	Lapangan Usaha Main Industry	Jumlah Total	Persentase Percentage
(1)	(2)	(3)	(4)
A	Pertanian/Agriculture	60 110	67,50
B, C, D, E, F	Manufaktur/Manufacture	5 822	6,54
G, I	Perdagangan/Trade	13 361	15,00
H, J, K, L, M, N, O, P, Q, R, S, T, U	Jasa/Services	9 764	10,96
Jumlah Total		89 057	100,00

Sumber/Source: BPS, Survei Angkatan Kerja Nasional (Sakernas) Agustus/BPS-Statistics Indonesia, August National Labor Force Survey

Tabel 3.2.5 Jumlah Pencari Kerja Terdaftar Menurut Kecamatan dan Jenis Kelamin di Kabupaten Kolaka Utara, 2019-2020
Number of Job Seeker Registered by Subdistrict and Sex in Kolaka Utara Regency, 2019-2020

Kecamatan Subdistrict	2019		2020	
	Laki-Laki Male	Perempuan Female	Laki-Laki Male	Perempuan Female
(1)	(2)	(3)	(4)	(5)
Ranteangin	56	5	21	7
Lambai	15	4	28	6
Wawo	46	9	32	7
Lasusua	94	36	76	27
Katoi	46	10	31	7
Kodeoha	49	21	44	18
Tiwu	30	4	16	3
Ngapa	85	29	24	15
Watunohu	56	14	19	10
Pakue	91	24	32	19
Pakue Utara	48	10	21	4
Pakue Tengah	82	21	19	5
Batu Putih	56	13	30	5
Porehu	48	25	19	10
Tolala	6	2	11	3
Kolaka Utara	808	227	423	146

Sumber/Source: Dinas Tenaga Kerja dan Transmigrasi Kabupaten Kolaka Utara
 Labor and Trasmigration Office of Kolaka Utara Regency

Tabel 3.2.6 Jumlah Penempatan/Pemenuhan Tenaga Kerja Menurut Kecamatan dan Jenis Kelamin di Kabupaten Kolaka Utara, 2019-2020
Number of Job Placement by Subdistrict and Sex in Kolaka Utara Regency, 2019-2020

Kecamatan Subdistrict	2019		2020	
	Laki-Laki Male	Perempuan Female	Laki-Laki Male	Perempuan Female
(1)	(2)	(3)	(4)	(5)
Ranteangin	26	-	6	3
Lambai	3	3	4	4
Wawo	10	-	2	2
Lasusua	42	15	10	15
Katoi	13	2	3	-
Kodeoha	11	5	-	2
Tiwu	9	-	2	-
Ngapa	34	10	2	3
Watunohu	17	-	3	5
Pakue	26	13	1	6
Pakue Utara	12	3	2	1
Pakue Tengah	25	4	3	4
Batu Putih	16	5	5	2
Porehu	5	10	6	4
Tolala	1	-	1	1
Kolaka Utara	250	70	50	52

Sumber/Source: Dinas Tenaga Kerja dan Transmigrasi Kabupaten Kolaka Utara
 Labor and Trasmigration Office of Kolaka Utara Regency

SOSIAL DAN KESRA

SOCIAL AND WELFARE

PENDIDIKAN

EDUCATION

TK

Preschool

119 SEKOLAH
SCHOOLS484 GURU
TEACHERS4.233 MURID
STUDENTS

SD

Elementary School

111 SEKOLAH
SCHOOLS1.180 GURU
TEACHERS14.137 MURID
STUDENTS

SMP

Junior High School

35 SEKOLAH
SCHOOLS489 GURU
TEACHERS4.508 MURID
STUDENTS

SMA

Senior High School

8 SEKOLAH
SCHOOLS219 GURU
TEACHERS3.481 MURID
STUDENTS

KESEHATAN

HEALTH

JUMLAH PUSKESMAS & PUSTU
NUMBER OF PUBLIC HEALTH CENTRE

37

JUMLAH DOKTER
NUMBER OF DOCTORS

49

JUMLAH RUMAH SAKIT
NUMBER OF HOSPITALS

1

JUMLAH PERAWAT
NUMBER OF NURSES

317

JUMLAH BIDAN
NUMBER OF MIDWIVES

254

JUMLAH BIDAN
NUMBER OF MIDWIVES

139

JUMLAH POSYANDU
NUMBER OF MATERNAL
& CHILD HEALTH CENTRE

69

JUMLAH PEKERJA FARMASI
NUMBER OF PHARMACEUTICAL
WORKERS

125

JUMLAH POLINDES
NUMBER OF VILLAGE
MATERNITY CENTRE

PENJELASAN TEKNIS

1. Tidak/belum pernah sekolah adalah tidak/belum pernah terdaftar dan aktif mengikuti pendidikan di suatu jenjang pendidikan, termasuk mereka yang tamat/belum tamat Taman Kanak-kanak yang tidak melanjutkan ke Sekolah Dasar.
2. Masih bersekolah adalah mereka yang terdaftar dan aktif mengikuti pendidikan formal dan nonformal (Paket A, B, atau C), baik pendidikan dasar, menengah maupun pendidikan tinggi. Bagi mahasiswa yang sedang cuti dianggap masih bersekolah.
3. Tidak bersekolah lagi adalah mereka yang pernah terdaftar dan aktif mengikuti pendidikan di suatu jenjang pendidikan formal dan nonformal (Paket A, B, atau C), tetapi pada saat pencacahan tidak lagi terdaftar dan tidak aktif mengikuti pendidikan.
4. Tamat sekolah adalah menyelesaikan pelajaran yang ditandai dengan lulus ujian akhir pada kelas atau tingkat terakhir suatu jenjang pendidikan di sekolah negeri maupun swasta dengan mendapatkan tanda tamat belajar/ijazah. Seseorang yang belum mengikuti pelajaran pada kelas tertinggi tetapi telah mengikuti ujian akhir dan lulus dianggap tamat sekolah.
5. Dapat membaca dan menulis artinya dapat membaca dan

TECHNICAL NOTES

1. *Not/never attending school is someone who has never attended or never been registered in a formal education, such as primary, secondary, and tertiary education. Those who just completed kindergarten are considered as never attended school.*
2. *Attending school is someone who is currently attending primary, secondary, or tertiary education, including package A, package B, or package C. College student who postpones his/her study is considered as attending school.*
3. *Not attending school anymore is someone who had enrolled and participated in formal and non-formal education in the past including package A, package B, or package C, but currently does not attend school.*
4. *Completed particular level of education is someone who has completed particular level of education in private or public school and accepting graduation certificate. Someone who has never attended the highest grade but passed the final exam is considered as completed particular level of education.*
5. *Able to read and write is the ability to read and write at least a simple*

- menulis kata-kata/kalimat sederhana dengan suatu aksara tertentu.
6. Jalur pendidikan di Indonesia terdiri atas 1) pendidikan formal, 2) pendidikan nonformal, dan 3) pendidikan informal yang ketiganya dapat saling melengkapi dan memperkaya (Undang-Undang No. 20 Tahun 2013 tentang Sistem Pendidikan Nasional).
 7. Jenjang pendidikan formal terdiri atas pendidikan dasar, pendidikan menengah, dan pendidikan tinggi. Jenis pendidikan yang diajarkan mencakup pendidikan umum, kejuruan, akademik, profesi, vokasi, keagamaan, dan khusus.
 - Pendidikan dasar berbentuk Sekolah Dasar (SD) dan Madrasah Ibtidaiyah (MI) atau bentuk lain yang sederajat serta Sekolah Menengah Pertama (SMP) dan Madrasah Tsanawiyah (MTs), atau bentuk lain yang sederajat.
 - Pendidikan menengah berbentuk Sekolah Menengah Atas (SMA), Madrasah Aliyah (MA), Sekolah Menengah Kejuruan (SMK), dan Madrasah Aliyah Kejuruan (MAK), atau bentuk lain yang sederajat.
 - Pendidikan tinggi merupakan jenjang pendidikan setelah pendidikan menengah yang mencakup program pendidikan diploma, sarjana, magister, spesialis, dan doktor yang diselenggarakan oleh perguruan
- sentence in any letter of alphabets.*
6. *The Education system in Indonesia consists of 1) a formal education, 2) non-formal education, and 3) informal education that all three can be complementary and enriching (Law No. 20 Year 2013 about The National Education System).*
 7. *The formal education level consists of primary education, secondary education, and high education. The kind of education that taught consists of general education, vocational, academic, professional, religious, and specific education.*
 - *The primary education consists of Elementary School and Islamic Elementary School or other equivalent forms and Junior High School and MTs, or other equivalent forms.*
 - *The secondary education consists of the senior high school, MA, Vocational School, and Vocational Madrasah Aliyah, or other equivalent forms.*
 - *The high education consists of the education level after the secondary education that consists of diplomas, bachelor, master, specialist, and doctoral degrees that are held by the college.*

- tinggi. Perguruan tinggi dapat berbentuk akademi, politeknik, sekolah tinggi, institut, atau universitas
8. Angka Partisipasi Sekolah (APS): proporsi anak sekolah pada usia jenjang pendidikan tertentu dalam kelompok usia yang sesuai dengan jenjang pendidikan tersebut.
9. Angka Partisipasi Murni (APM) : Proporsi anak sekolah pada satu kelompok usia tertentu yang bersekolah pada jenjang yang sesuai dengan kelompok usianya.
10. Angka Partisipasi Kasar (APK) : Proporsi anak sekolah pada suatu jenjang tertentu dalam kelompok usia yang sesuai dengan jenjang pendidikan tersebut.
11. Rumah sakit adalah tempat pemeriksaan dan perawatan kesehatan, biasanya berada di bawah pengawasan dokter/ tenaga medis, yang melayani penderita yang sakit untuk berobat rawat jalan atau rawat inap.
12. Rumah sakit bersalin adalah rumah sakit khusus untuk persalinan, dilengkapi pelayanan spesialis pemeriksaan kehamilan, persalinan, rawat inap dan rawat jalan ibu dan anak yang berada di bawah pengawasan dokter spesialis kandungan.
13. Rumah bersalin adalah sarana pelayanan kesehatan dengan izin sebagai rumah bersalin, dilengkapi pelayanan
- The colleges can be academy, polytechnic, high school, institute, or university.*
8. *School Participation Rate (SPR) is the proportion of children of school age level of education in the age group that corresponds to the education level.*
9. *Net Enrollment Ratio (NER) is the proportion of school children at a particular age group who attend school on a level appropriate to the age group.*
10. *Gross Enrollment Ratio (GER) is the proportion of school children at a certain level in the age group that corresponds to the education level.*
11. *Hospital is a place for health check, usually controlled/ supervised by doctors/medical personnel to serve the ill patients to get outpatient or inpatient treatment services.*
12. *Maternity hospital is a specialized hospital for childbirth, has specialist inspection service to pregnancy, childbirth, hospitalization and outpatient for mothers and children that is under the supervision of an obstetrician.*
13. *Maternity house is health care facility with a license as a maternity house, equipped with prenatal care, childbirth and examination*

- pemeriksaan kehamilan, persalinan serta pemeriksaan ibu dan anak yang berada di bawah pengawasan bidan senior.
14. Poliklinik adalah sarana kesehatan yang dipakai untuk pelayanan berobat jalan, biasanya berada di bawah pengawasan dokter/ tenaga medis.
 15. Puskesmas (Pusat Kesehatan Masyarakat) adalah unit pelaksana teknis dinas kesehatan kabupaten/ kota yang mempunyai fungsi utama sebagai penyelenggara pelayanan kesehatan tingkat pertama. Wilayah kerja puskesmas maksimal adalah satu kecamatan dan untuk dapat menjangkau wilayah kerjanya, puskesmas mempunyai jaringan pelayanan yang meliputi unit Puskesmas Pembantu (Pustu), unit Puskesmas Keliling (Puskel), dan unit bidan desa/komunitas (Peraturan Menteri Kesehatan RI No. 75 Tahun 2014 Tentang Pusat Kesehatan Masyarakat).
 16. Apotek adalah suatu tempat tertentu yang digunakan untuk melakukan pekerjaan kefarmasian, dan penyaluran / penjualan obat atau bahan farmasi dan perbekalan kesehatan lainnya kepada masyarakat yang dikelola oleh tenaga apoteker (Peraturan Menteri Kesehatan RI No. 1332 Tahun 2002 Tentang Perubahan Atas Peraturan Menteri Kesehatan RI No. 922/MENKES/PER/X/1993
- of mothers and children which is under the supervision of a senior midwife.*
14. *Polyclinic is a health facility in which to get outpatient services, usually under the control of doctor/ medical personnel.*
 15. *Public health center is technical implementation unit of regency health department that have the primary function as a firstlevel health care providers. The working area standard of public health center is one district and to reach their working areas, public health centers have a service network covering subsidiary of public health center, mobile public health center units, and midwife units (Regulation of the Minister of Health of Indonesia Number 75 Year 2014 about Public Health Center).*
 16. *Pharmacy is a specific place that is used for pharmaceutical jobs, and distribution /sale of drugs / pharmaceuticals and other medical supplies to people that are administered by trained pharmacist (Regulation of the Minister of Health of Indonesia Number 1332 Year 2002 about the Changes of Regulation of the Minister of Health of Indonesia Number 922/MENKES/PER/X/1993 about Provision and*

- Tentang Ketentuan dan Tata Cara Pemberian Izin Apotek).
17. Imunisasi adalah memasukkan kuman atau racun penyakit tertentu yang sudah dilemahkan (vaksin) ke dalam tubuh dengan cara disuntik atau diminum (diteteskan dalam mulut) dengan maksud agar terjadi kekebalan tubuh terhadap penyakit tersebut.
 18. Tenaga kesehatan adalah setiap orang yang mengabdikan diri dalam bidang kesehatan serta memiliki pengetahuan dan atau keterampilan melalui pendidikan di bidang kesehatan yang untuk jenis tertentu memerlukan kewenangan untuk melakukan upaya kesehatan.
 19. Keluhan kesehatan adalah keadaan seseorang yang mengalami gangguan kesehatan atau kejiwaan, baik karena penyakit akut, penyakit kronis, kecelakaan, kriminal, atau hal lain.
 20. Mengobati sendiri adalah upaya oleh anggota rumah tangga/keluarga dengan melakukan pengobatan sendiri tanpa datang ke tempat fasilitas kesehatan atau memanggil dokter/petugas kesehatan ke rumahnya (misal minum obat modern, jamu, kerokan, kompres, kop, pijat) agar sembuh atau menjadi lebih ringan keluhan kesehatannya.
 21. Kemiskinan adalah ketidakmampuan dari sisi ekonomi untuk memenuhi
- Procedures for Administration of Licensed Pharmacies).*
17. *Immunization is putting enervated microbe of a certain disease into human body by injection or drinking (dropping into mouth) to make the body immune to that disease.*
 18. *Medicals are all people who devote themselves in the health field as well as having knowledge or skill through education in the field of health for certain types require the authority to make health efforts.*
 19. *Health complaint is a condition where a person has health or mental problems because of acute illness, chronically illness, accident, crimes, or others.*
 20. *Self treatment is an effort of household members/family to have a health treatment by themselves without visiting health facilities or a doctor/health personnel (for instance, by taking modern medicine, herb medicine, chief with a coin, compress, cupping suction, massage) in order to recover from illness or reduce the health complaint.*
 21. *Poverty is the ability of the economy to meet the basic needs of food and non food as measured from the*

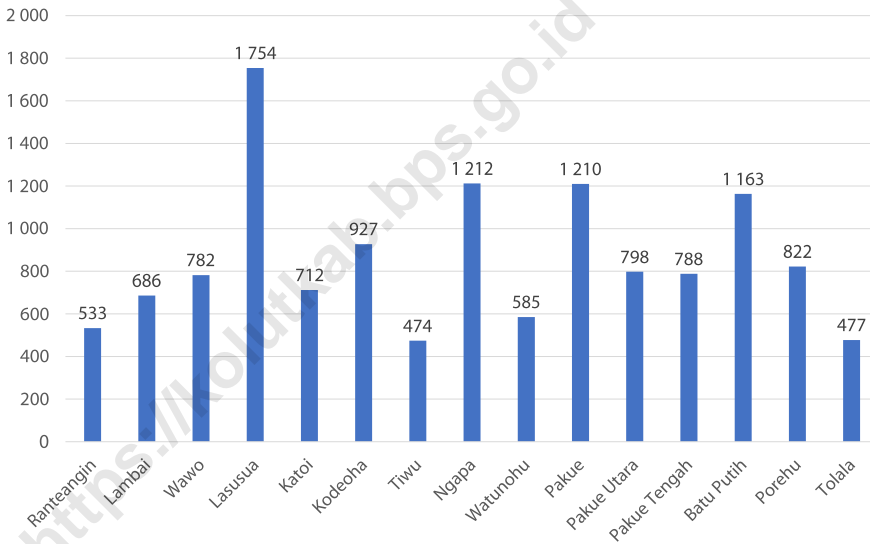
- kebutuhan dasar makanan dan bukan makanan yang diukur dari sisi pengeluaran
22. Penduduk miskin adalah penduduk yang memiliki rata-rata pengeluaran per kapita per bulan berada dibawah suatu batas yang disebut garis kemiskinan
 23. Garis kemiskinan adalah nilai rupiah yang harus dikeluarkan seseorang dalam memenuhi kebutuhan hidup minimumnya, baik itu kebutuhan hidup minimum makanan (beras, umbi-umbian, ikan, dsb) maupun kebutuhan hidup minimum bukan makanan (perumahan, kesehatan, pendidikan, transportasi, dsb).
 24. Menurut Kementerian Sosial (2011:15) bantuan sosial adalah bantuan yang sifatnya sementara yang diberikan kepada masyarakat miskin, dengan maksud agar mereka dapat meningkatkan kehidupannya secara wajar. Bantuan Sosial adalah bantuan berupa uang, barang atau jasa kepada seseorang, keluarga, kelompok masyarakat miskin, tidak mampu, dan/atau rentan terhadap resiko sosial.
 25. Bantuan Sosial Pangan (BSP) adalah Program Bantuan Pangan Non Tunai dan Program Bansos Rastra. Besaran Bantuan Sosial Pangan adalah Rp. 110.000/ bulan. Bantuan tersebut tidak dapat diambil tunai, dan hanya
- expenditure side.*
22. *The poor are the people who have an average per capita expenditure per month is below the limit of the socalled poverty line*
 23. *The poverty line is the value of the rupiah which a person must be issued in minimum substance, whether it needs a minimum of food (rice, root crops, fish, etc) and the minimum non food needs (housing, health, education, transportation, etc).*
 24. *According to the Ministry of Social Affairs (2011: 15) social assistance is temporary assistance given to the poor, with the intention that they can improve their lives properly. Social assistance is assistance in the form of money, goods or services to someone, a family, a group of poor people, the poor, and/or vulnerable to social risks.*
 25. *Bantuan Sosial Pangan (BSP) is a Non-Cash Food Aid Program and Social Literature Program. The amount of Bantuan Sosial Pangan is Rp. 110,000 / month. The assistance cannot be taken in cash, and can only be exchanged*

- dapat ditukarkan dengan beras dan/atau telur sesuai kebutuhan. Pemilihan komoditas beras dan/atau telur dalam program bantuan sosial pangan berdasarkan tujuan untuk menjaga kecukupan gizi.
26. Jumlah tindak pidana menggambarkan jumlah kasus tindak pidana yang terjadi pada kurun waktu tertentu.
27. Persentase penyelesaian peristiwa tindak pidana menyatakan persentase penyelesaian tindak pidana oleh polisi. Suatu tindak pidana dinyatakan sebagai kasus yang selesai di tingkat kepolisian, apabila:
- berkas perkaranya sudah siap untuk diserahkan atau telah diserahkan kepada kejaksaan;
 - dalam hal delik aduan, pengaduannya dicabut dalam tenggang waktu yang telah ditentukan menurut undang-undang;
 - telah diselesaikan oleh kepolisian berdasarkan azas plichtmatigheid (kewajiban berdasarkan kewenangan hukum);
 - Kasus yang dimaksud tidak termasuk kompetensi kepolisian
 - tersangka meninggal dunia;
 - kasus kadaluwarsa.
28. Bencana alam adalah peristiwa atau serangkaian peristiwa yang mengancam dan mengganggu kehidupan / penghidupan masyarakat yang disebabkan oleh faktor alam antara lain berupa gempa bumi, tsunami, gunung
- for rice and / or eggs as needed. The selection of rice and / or egg commodities in the social food assistance program is based on the aim of maintaining adequate nutrition.*
26. *Reported crime incidence includes all criminal cases reported and received by police office, and all crimes caught by police.*
27. *Crime total refers to the number of criminal cases occurring during a given period. Crime clearance rate refers to percentage of crime clearance by police. A criminal case is categorized as a cleared case by police, if:*
- *All documents are ready to submit or already submitted to justice court;*
 - *In the case of attense that warrants complaint, the complaint was withdraw within a given period state in the law;*
 - *The case was cleared by police based on the principle of plichtmatigheid (obligation on the basis of law outhority);*
 - *The case was not the responsibility of police office;*
 - *The suspect died;*
 - *The case was out of date.*
28. *Natural disaster is an event or series of events that threaten and disrupt the lives and livelihoods caused by natural factors such as: earthquake, tsunami, volcanic eruption, flood, flash flood, drought, typhoon/cyclone, and landslide so it can*

- meletus, banjir, kekeringan, angin topan, dan tanah longsor sehingga mengakibatkan kerugian materi maupun nonmateri.
29. Korban meninggal adalah orang yang dilaporkan tewas atau meninggal dunia akibat bencana.
30. Korban luka/sakit adalah orang yang mengalami luka-luka atau sakit, dalam keadaan luka ringan, luka sedang maupun luka parah/berat, baik yang berobat jalan maupun rawat inap.
31. Rusak berat adalah kriteria kerusakan yang mengakibatkan bangunan roboh atau sebagian besar komponen struktur rusak.
32. Rusak ringan adalah kriteria kerusakan yang mengakibatkan sebagian komponen struktur retak (struktur masih bisa digunakan) dan bangunan masih tetap berdiri
- lead to result in loss of material and nonmaterial.*
29. *Fatality is a person reported killed or death in the wake of a disaster.*
30. *Casualty is a person suffering injury or illness, in a state of light injury, moderate injury, or heavy injury, which in undergoing treatment as either an outpatient or inpatient.*
31. *Severely damaged is the criteria of damage that resulted most buildings collapsed or damaged its structural components.*
32. *Lightly damaged is the criteria of damage that resulted partially cracked structural components, but the structure still can be used and the building still stands.*

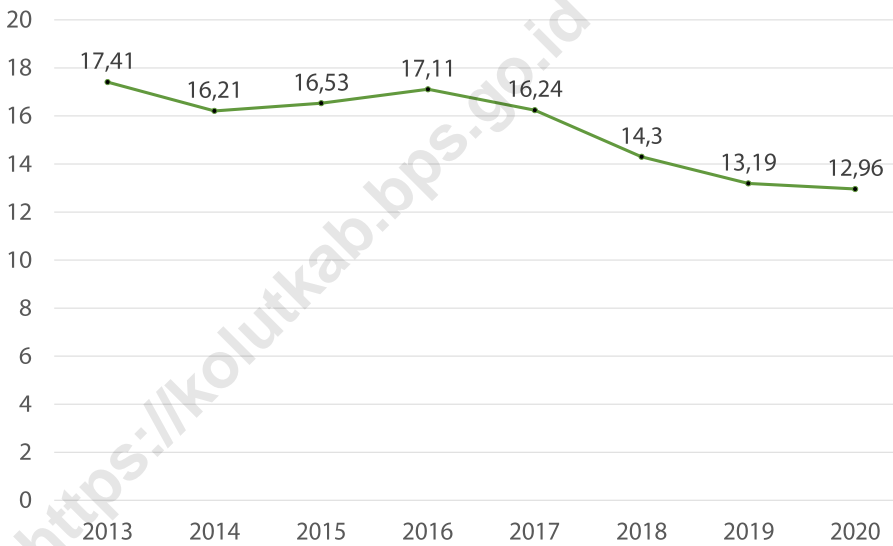
Gambar 4.1
Figures

Jumlah Keluarga Penerima Bantuan Sosial Pangan Menurut Kecamatan di Kabupaten Kolaka Utara, 2020
Number of Family Receiving Food Social Aids by Subdistrict in Kolaka Utara Regency, 2020



Sumber/Source : Dinas Sosial Kabupaten Kolaka Utara
Social Services of Kolaka Utara Regency

Gambar 4.2 **Persentase Penduduk Miskin di Kabupaten Kolaka Utara, 2013–2020**
Figures 4.2 **Percentage of Poor People in Kolaka Utara Regency, 2013–2020**



Sumber/Source : BPS, Survei Sosial Ekonomi Nasional Maret/BPS-Statistics Indonesia, March National Socioeconomic Survey

4.1 PENDIDIKAN EDUCATION

Tabel 4.1.1 Jumlah Sekolah, Guru, dan Murid Taman Kanak-Kanak (TK) di Bawah Kementerian Pendidikan dan Kebudayaan Menurut Kecamatan di Kabupaten Kolaka Utara, 2019/2020 dan 2020/2021
Number of Schools, Teachers, and Pupils in Kindergarten Under The Ministry of Education and Culture by Subdistrict in Kolaka Utara Regency, 2019/2020 and 2020/2021

Kecamatan Subdistrict	Sekolah/Schools					
	Negeri/Public		Swasta/Private		Jumlah/Total	
	2019/2020	2020/2021	2019/2020	2020/2021	2019/2020	2020/2021
(1)	(2)	(3)	(4)	(5)	(6)	(7)
Ranteangin	-	-	1	1	1	1
Lambai	-	-	2	2	2	2
Wawo	-	-	2	3	2	3
Lasusua	2	2	17	17	19	19
Katoi	1	1	5	5	6	6
Kodeoha	1	1	10	10	11	11
Tiwu	-	-	3	3	3	3
Ngapa	-	-	10	11	10	11
Watunohu	-	-	8	8	8	8
Pakue	1	1	11	11	12	12
Pakue Utara	1	1	8	7	9	8
Pakue Tengah	-	-	9	9	9	9
Batu Putih	-	1	11	11	11	12
Porehu	-	-	8	8	8	8
Tolala	-	-	5	6	5	6
Kolaka Utara	6	7	110	112	116	119

Lanjutan Tabel/*Continued Table 4.1.1*

Kecamatan Subdistrict	Guru ¹ /Teachers ¹					
	Negeri/Public		Swasta/Private		Jumlah/Total	
	2019/2020	2020/2021	2019/2020	2020/2021	2019/2020	2020/2021
(1)	(8)	(9)	(10)	(11)	(12)	(13)
Ranteangin	-	-	6	4	6	4
Lambai	-	-	7	13	7	13
Wawo	-	-	7	11	7	11
Lasusua	16	16	59	74	75	90
Katoi	4	3	19	24	23	27
Kodeoha	4	5	30	33	34	38
Tiwu	-	-	11	13	11	13
Ngapa	-	-	37	37	37	37
Watunohu	-	-	24	22	24	22
Pakue	5	9	35	49	40	58
Pakue Utara	4	4	21	25	25	29
Pakue Tengah	-	-	30	40	30	40
Batu Putih	-	7	31	41	31	48
Porehu	-	-	29	26	29	26
Tolala	-	-	15	28	15	28
Kolaka Utara	33	44	361	440	394	484

Lanjutan Tabel/*Continued Table 4.1.1*

Kecamatan Subdistrict	Murid/Pupils					
	Negeri/Public		Swasta/Private		Jumlah/Total	
	2019/2020	2020/2021	2019/2020	2020/2021	2019/2020	2020/2021
(1)	(14)	(15)	(16)	(17)	(18)	(19)
Ranteangin	-	-	56	71	56	71
Lambai	-	-	43	46	43	46
Wawo	-	-	57	93	57	93
Lasusua	129	135	627	684	756	819
Katoi	42	39	220	185	262	224
Kodeoha	31	28	321	336	352	364
Tiwu	-	-	84	79	84	79
Ngapa	-	-	410	447	410	447
Watunohu	-	-	293	302	293	302
Pakue	49	40	327	388	376	428
Pakue Utara	42	31	260	279	302	310
Pakue Tengah	-	-	305	304	305	304
Batu Putih	-	45	270	246	270	291
Porehu	-	-	191	252	191	252
Tolala	-	-	146	203	146	203
Kolaka Utara	293	318	3 610	3 915	3 903	4 233

Catatan/Note: ¹ Jumlah guru termasuk kepala sekolah dan guru/*The total of teachers including headmaster and teacher*

Sumber/Source: Kementerian Pendidikan dan Kebudayaan, Data Semester Ganjil/*Ministry of Educations and Culture, Odd Semester Data*

Tabel
Table 4.1.2

Jumlah Sekolah, Guru, dan Murid Raudatul Athfal (RA) di Bawah Kementerian Agama Menurut Kecamatan di Kabupaten Kolaka Utara, 2019/2020 dan 2020/2021
Number of Schools, Teachers, and Pupils in Raudatul Athfal (RA) Under The Ministry of Religious Affairs by Subdistrict in Kolaka Utara Regency, 2019/2020 and 2020/2021

Kecamatan Subdistrict	Sekolah/Schools		Guru/Teachers		Murid/Pupils	
	2019/2020	2020/2021	2019/2020	2020/2021	2019/2020	2020/2021
(1)	(2)	(3)	(4)	(5)	(6)	(7)
Ranteangin	5	5	17	18	225	186
Lambai	6	6	27	25	295	231
Wawo	4	4	13	14	173	177
Lasusua	2	2	6	8	193	68
Katoi	-	-	-	-	-	-
Kodeoha	1	1	4	-	29	-
Tiwu	1	1	3	3	33	36
Ngapa	-	-	-	-	-	-
Watunohu	-	-	-	-	-	-
Pakue	-	-	-	-	-	-
Pakue Utara	1	1	2	3	56	38
Pakue Tengah	-	-	-	-	-	-
Batu Putih	-	-	-	-	-	-
Porehu	-	-	-	-	-	-
Tolala	-	-	-	-	-	-
Kolaka Utara	20	20	72	71	1 004	736

Catatan/Note: Seluruh Raudatul Athfal (RA) berstatus swasta/All Raudatul Athfal (RA) are private
 Sumber/Source: Kementerian Agama, Data Semester Ganjil/Ministry of Religious Affairs, Odd Semester Data

Tabel 4.1.3
Table

Jumlah Sekolah, Guru, dan Murid Sekolah Dasar (SD) di Bawah Kementerian Pendidikan dan Kebudayaan Menurut Kecamatan di Kabupaten Kolaka Utara, 2019/2020 dan 2020/2021
Number of Schools, Teachers, and Pupils in Primary Schools Under The Ministry of Education and Culture by Subdistrict in Kolaka Utara Regency, 2019/2020 and 2020/2021

Kecamatan Subdistrict	Sekolah/Schools					
	Negeri/Public		Swasta/Private		Jumlah/Total	
	2019/2020	2020/2021	2019/2020	2020/2021	2019/2020	2020/2021
(1)	(2)	(3)	(4)	(5)	(6)	(7)
Ranteangin	5	5	-	-	5	5
Lambai	6	6	-	-	6	6
Wawo	6	6	-	-	6	6
Lasusua	15	15	1	1	16	16
Katoi	5	5	-	-	5	5
Kodeoha	12	12	-	-	12	12
Tiwu	4	4	-	-	4	4
Ngapa	5	5	-	-	5	5
Watunohu	7	7	-	-	7	7
Pakue	8	8	-	-	8	8
Pakue Utara	7	7	-	-	7	7
Pakue Tengah	8	8	-	-	8	8
Batu Putih	9	9	-	-	9	9
Porehu	8	8	-	-	8	8
Tolala	5	5	-	-	5	5
Kolaka Utara	110	110	1	1	111	111

Lanjutan Tabel/Continued Table 4.1.3

Kecamatan Subdistrict	Guru ¹ /Teachers ¹					
	Negeri/Public		Swasta/Private		Jumlah/Total	
	2019/2020	2020/2021	2019/2020	2020/2021	2019/2020	2020/2021
(1)	(8)	(9)	(10)	(11)	(12)	(13)
Ranteangin	57	59	-	-	57	59
Lambai	68	68	-	-	68	68
Wawo	51	53	-	-	51	53
Lasusua	192	198	12	12	204	210
Katoi	67	67	-	-	67	67
Kodeoha	112	112	-	-	112	112
Tiwu	44	45	-	-	44	45
Ngapa	73	74	-	-	73	74
Watunohu	69	74	-	-	69	74
Pakue	81	80	-	-	81	80
Pakue Utara	64	63	-	-	64	63
Pakue Tengah	75	75	-	-	75	75
Batu Putih	83	82	-	-	83	82
Porehu	64	68	-	-	64	68
Tolala	50	50	-	-	50	50
Kolaka Utara	1 150	1 168	12	12	1 162	1 180

Lanjutan Tabel/*Continued Table 4.1.3*

Kecamatan Subdistrict	Murid/Pupils					
	Negeri/Public		Swasta/Private		Jumlah/Total	
	2019/2020	2020/2021	2019/2020	2020/2021	2019/2020	2020/2021
(1)	(14)	(15)	(16)	(17)	(18)	(19)
Ranteangin	561	539	-	-	561	539
Lambai	787	767	-	-	787	767
Wawo	748	710	-	-	748	710
Lasusua	2 286	2 179	213	266	2 499	2 445
Katoi	777	740	-	-	777	740
Kodeoha	1 201	1 174	-	-	1 201	1 174
Tiwu	407	384	-	-	407	384
Ngapa	1 364	1 340	-	-	1 364	1 340
Watunohu	936	930	-	-	936	930
Pakue	1 162	1 111	-	-	1 162	1 111
Pakue Utara	908	869	-	-	908	869
Pakue Tengah	888	932	-	-	888	932
Batu Putih	1 063	1 021	-	-	1 063	1 021
Porehu	794	755	-	-	794	755
Tolala	405	420	-	-	405	420
Kolaka Utara	14 287	13 871	213	266	14 500	14 137

Catatan/Note: ¹ Jumlah guru termasuk kepala sekolah dan guru/*The total of teachers including headmaster and teacher*

Sumber/Source: Kementerian Pendidikan dan Kebudayaan, Data Semester Ganji/*Ministry of Educations and Culture, Odd Semester Data*

Tabel
Table 4.1.4

Jumlah Sekolah, Guru, dan Murid Madrasah Ibtidaiyah (MI) di Bawah Kementerian Agama Menurut Kecamatan Menurut Kecamatan di Kabupaten Kolaka Utara, 2019/2020 dan 2020/2021
Number of Schools, Teachers, and Pupils in Madrasah Ibtidaiyah (MI) Under The Ministry of Religious Affairs by Subdistrict in Kolaka Utara Regency, 2019/2020 and 2020/2021

Kecamatan Subdistrict	Sekolah/Schools					
	Negeri/Public		Swasta/Private		Jumlah/Total	
	2019/2020	2020/2021	2019/2020	2020/2021	2019/2020	2020/2021
(1)	(2)	(3)	(4)	(5)	(6)	(7)
Ranteangin	-	-	1	1	1	1
Lambai	-	-	-	-	-	-
Wawo	-	-	1	1	1	1
Lasusua	1	1	2	2	3	3
Katoi	-	-	1	1	1	1
Kodeoha	-	-	2	2	2	2
Tiwu	-	-	-	-	-	-
Ngapa	-	-	2	2	2	2
Watunohu	-	-	-	-	-	-
Pakue	-	-	-	-	-	-
Pakue Utara	-	-	2	2	2	2
Pakue Tengah	-	-	1	1	1	1
Batu Putih	-	-	-	-	-	-
Porehu	-	-	-	-	-	-
Tolala	-	-	-	-	-	-
Kolaka Utara	1	1	12	12	13	13

Lanjutan Tabel/*Continued Table* 4.1.4

Kecamatan Subdistrict	Guru/Teachers					
	Negeri/Public		Swasta/Private		Jumlah/Total	
	2019/2020	2020/2021	2019/2020	2020/2021	2019/2020	2020/2021
(1)	(8)	(9)	(10)	(11)	(12)	(13)
Ranteangin	-	-	8	9	8	9
Lambai	-	-	-	-	-	-
Wawo	-	-	6	9	6	9
Lasusua	31	37	20	23	51	60
Katoi	-	-	5	-	5	-
Kodeoha	-	-	11	7	11	7
Tiwu	-	-	-	-	-	-
Ngapa	-	-	18	18	18	18
Watunohu	-	-	-	-	-	-
Pakue	-	-	-	-	-	-
Pakue Utara	-	-	15	16	15	16
Pakue Tengah	-	-	8	9	8	9
Batu Putih	-	-	-	-	-	-
Porehu	-	-	-	-	-	-
Tolala	-	-	-	-	-	-
Kolaka Utara	31	37	91	91	122	128

Lanjutan Tabel/*Continued Table 4.1.4*

Kecamatan Subdistrict	Murid/Pupils					
	Negeri/Public		Swasta/Private		Jumlah/Total	
	2019/2020	2020/2021	2019/2020	2020/2021	2019/2020	2020/2021
(1)	(14)	(15)	(16)	(17)	(18)	(19)
Ranteangin	-	-	115	117	115	117
Lambai	-	-	-	-	-	-
Wawo	-	-	61	75	61	75
Lasusua	623	641	213	220	836	861
Katoi	-	-	3	-	3	-
Kodeoha	-	-	33	40	33	40
Tiwu	-	-	-	-	-	-
Ngapa	-	-	456	397	456	397
Watunohu	-	-	-	-	-	-
Pakue	-	-	-	-	-	-
Pakue Utara	-	-	156	169	156	169
Pakue Tengah	-	-	112	112	112	112
Batu Putih	-	-	-	-	-	-
Porehu	-	-	-	-	-	-
Tolala	-	-	-	-	-	-
Kolaka Utara	623	641	1 149	1 130	1 772	1 771

Sumber/Source: Kementerian Agama, Data Semester Ganjil/Ministry of Religious Affairs, Odd Semester Data

Tabel
Table 4.1.5

Jumlah Sekolah, Guru, dan Murid Sekolah Menengah Pertama (SMP) di Bawah Kementerian Pendidikan dan Kebudayaan Menurut Kecamatan di Kabupaten Kolaka Utara, 2019/2020 dan 2020/2021
Number of Schools, Teachers, and Pupils in Lower Secondary Schools Under The Ministry of Education and Culture by Subdistrict in Kolaka Utara Regency, 2019/2020 and 2020/2021

Kecamatan Subdistrict	Sekolah/Schools					
	Negeri/Public		Swasta/Private		Jumlah/Total	
	2019/2020	2020/2021	2019/2020	2020/2021	2019/2020	2020/2021
(1)	(2)	(3)	(4)	(5)	(6)	(7)
Ranteangin	1	1	-	-	1	1
Lambai	2	2	-	-	2	2
Wawo	2	2	-	-	2	2
Lasusua	5	5	1	1	6	6
Katoi	1	1	1	1	2	2
Kodeoha	1	1	-	-	1	1
Tiwu	1	1	-	-	1	1
Ngapa	1	1	-	-	1	1
Watunohu	1	1	-	-	1	1
Pakue	2	2	-	-	2	2
Pakue Utara	1	1	-	-	1	1
Pakue Tengah	2	2	1	1	3	3
Batu Putih	4	4	-	-	4	4
Porehu	5	5	-	-	5	5
Tolala	3	3	-	-	3	3
Kolaka Utara	32	32	3	3	35	35

Lanjutan Tabel/Continued Table 4.1.5

Kecamatan Subdistrict	Guru ¹ /Teachers ¹					
	Negeri/Public		Swasta/Private		Jumlah/Total	
	2019/2020	2020/2021	2019/2020	2020/2021	2019/2020	2020/2021
(1)	(8)	(9)	(10)	(11)	(12)	(13)
Ranteangin	14	16	-	-	14	16
Lambai	26	25	-	-	26	25
Wawo	37	35	-	-	37	35
Lasusua	85	97	7	7	92	104
Katoi	8	9	18	20	26	29
Kodeoha	19	22	-	-	19	22
Tiwu	16	20	-	-	16	20
Ngapa	13	15	-	-	13	15
Watunohu	24	25	-	-	24	25
Pakue	29	31	-	-	29	31
Pakue Utara	21	21	-	-	21	21
Pakue Tengah	30	32	9	10	39	42
Batu Putih	41	40	-	-	41	40
Porehu	47	45	-	-	47	45
Tolala	25	19	-	-	25	19
Kolaka Utara	435	452	34	37	469	489

Lanjutan Tabel/*Continued Table 4.1.5*

Kecamatan Subdistrict	Murid/Pupils					
	Negeri/Public		Swasta/Private		Jumlah/Total	
	2019/2020	2020/2021	2019/2020	2020/2021	2019/2020	2020/2021
(1)	(14)	(15)	(16)	(17)	(18)	(19)
Ranteangin	143	114	-	-	143	114
Lambai	201	184	-	-	201	184
Wawo	332	309	-	-	332	309
Lasusua	738	699	-	35	738	734
Katoi	48	47	217	229	265	276
Kodeoha	228	247	-	-	228	247
Tiwu	194	172	-	-	194	172
Ngapa	105	173	-	-	105	173
Watunohu	315	273	-	-	315	273
Pakue	349	344	-	-	349	344
Pakue Utara	332	326	-	-	332	326
Pakue Tengah	297	284	79	75	376	359
Batu Putih	460	452	-	-	460	452
Porehu	348	349	-	-	348	349
Tolala	221	196	-	-	221	196
Kolaka Utara	4 311	4 169	296	339	4 607	4 508

Catatan/Note: ¹ Jumlah guru termasuk kepala sekolah dan guru/*The total of teachers including headmaster and teacher*

Sumber/Source: Kementerian Pendidikan dan Kebudayaan, Data Semester Ganjil/*Ministry of Educations and Culture, Odd Semester Data*

Tabel
Table 4.1.6

Jumlah Sekolah, Guru, dan Murid Madrasah Tsanawiyah (MTs) di Bawah Kementerian Agama Menurut Kecamatan di Kabupaten Kolaka Utara, 2019/2020 dan 2020/2021
Number of Schools, Teachers, and Pupils in Madrasah Tsanawiyah (MTs) Under The Ministry of Religious Affairs by Subdistrict in Kolaka Utara Regency, 2019/2020 and 2020/2021

Kecamatan Subdistrict	Sekolah/Schools					
	Negeri/Public		Swasta/Private		Jumlah/Total	
	2019/2020	2020/2021	2019/2020	2020/2021	2019/2020	2020/2021
(1)	(2)	(3)	(4)	(5)	(6)	(7)
Ranteangin	-	-	1	1	1	1
Lambai	1	1	-	-	1	1
Wawo	-	-	-	-	-	-
Lasusua	1	1	1	1	2	2
Katoi	-	-	1	1	1	1
Kodeoha	-	-	3	3	3	3
Tiwu	-	-	2	2	2	2
Ngapa	-	-	2	2	2	2
Watunohu	-	-	1	1	1	1
Pakue	1	1	-	-	1	1
Pakue Utara	-	-	-	-	-	-
Pakue Tengah	-	-	1	1	1	1
Batu Putih	-	-	1	1	1	1
Porehu	-	-	-	-	-	-
Tolala	-	-	-	-	-	-
Kolaka Utara	3	3	13	13	16	16

Lanjutan Tabel/*Continued Table* 4.1.6

Kecamatan Subdistrict	Guru/Teachers					
	Negeri/Public		Swasta/Private		Jumlah/Total	
	2019/2020	2020/2021	2019/2020	2020/2021	2019/2020	2020/2021
(1)	(8)	(9)	(10)	(11)	(12)	(13)
Ranteangin	-	-	12	17	12	17
Lambai	17	20	-	-	17	20
Wawo	-	-	-	-	-	-
Lasusua	34	45	7	9	41	54
Katoi	-	-	6	10	6	10
Kodeoha	-	-	26	31	26	31
Tiwu	-	-	14	16	14	16
Ngapa	-	-	25	29	25	29
Watunohu	-	-	17	21	17	21
Pakue	2	30	-	-	2	30
Pakue Utara	-	-	-	-	-	-
Pakue Tengah	-	-	10	11	10	11
Batu Putih	-	-	11	11	11	11
Porehu	-	-	-	-	-	-
Tolala	-	-	-	-	-	-
Kolaka Utara	53	95	128	155	181	250

Lanjutan Tabel/Continued Table 4.1.6

Kecamatan Subdistrict	Murid/Pupils					
	Negeri/Public		Swasta/Private		Jumlah/Total	
	2019/2020	2020/2021	2019/2020	2020/2021	2019/2020	2020/2021
(1)	(14)	(15)	(16)	(17)	(18)	(19)
Ranteangin	-	-	153	133	153	133
Lambai	220	226	-	-	220	226
Wawo	-	-	-	-	-	-
Lasusua	551	499	154	160	705	659
Katoi	-	-	222	101	222	101
Kodeoha	-	-	289	321	289	321
Tiwu	-	-	166	201	166	201
Ngapa	-	-	420	414	420	414
Watunohu	-	-	122	135	122	135
Pakue	93	217	-	-	93	217
Pakue Utara	-	-	-	-	-	-
Pakue Tengah	-	-	73	49	73	49
Batu Putih	-	-	55	41	55	41
Porehu	-	-	-	-	-	-
Tolala	-	-	-	-	-	-
Kolaka Utara	864	942	1 654	1 555	2 518	2 497

Sumber/Source: Kementerian Agama, Data Semester Ganjil/Ministry of Religious Affairs, Odd Semester Data

Tabel
Table 4.1.7

Jumlah Sekolah, Guru, dan Murid Sekolah Menengah Atas (SMA) di Bawah Kementerian Pendidikan dan Kebudayaan Menurut Kecamatan di Kabupaten Kolaka Utara, 2019/2020 dan 2020/2021
Number of Schools, Teachers, and Pupils in Upper Secondary Schools Under The Ministry of Education and Culture by Subdistrict in Kolaka Utara Regency, 2019/2020 and 2020/2021

Kecamatan Subdistrict	Sekolah/Schools					
	Negeri/Public		Swasta/Private		Jumlah/Total	
	2019/2020	2020/2021	2019/2020	2020/2021	2019/2020	2020/2021
(1)	(2)	(3)	(4)	(5)	(6)	(7)
Ranteangin	-	-	-	-	-	-
Lambai	-	-	-	-	-	-
Wawo	-	-	-	-	-	-
Lasusua	1	1	-	-	1	1
Katoi	-	-	1	1	1	1
Kodeoha	1	1	-	-	1	1
Tiwu	-	-	-	-	-	-
Ngapa	-	-	-	-	-	-
Watunohu	-	-	-	-	-	-
Pakue	1	1	-	-	1	1
Pakue Utara	-	-	-	-	-	-
Pakue Tengah	-	-	1	1	1	1
Batu Putih	1	1	-	-	1	1
Porehu	1	1	-	-	1	1
Tolala	1	1	-	-	1	1
Kolaka Utara	6	6	2	2	8	8

Lanjutan Tabel/*Continued Table 4.1.7*

Kecamatan Subdistrict	Guru ¹ /Teachers ¹					
	Negeri/Public		Swasta/Private		Jumlah/Total	
	2019/2020	2020/2021	2019/2020	2020/2021	2019/2020	2020/2021
(1)	(8)	(9)	(10)	(11)	(12)	(13)
Ranteangin	-	-	-	-	-	-
Lambai	-	-	-	-	-	-
Wawo	-	-	-	-	-	-
Lasusua	62	62	-	-	62	62
Katoi	-	-	6	8	6	8
Kodeoha	39	40	-	-	39	40
Tiwu	-	-	-	-	-	-
Ngapa	-	-	-	-	-	-
Watunohu	-	-	-	-	-	-
Pakue	49	49	-	-	49	49
Pakue Utara	-	-	-	-	-	-
Pakue Tengah	-	-	7	8	7	8
Batu Putih	30	30	-	-	30	30
Porehu	11	11	-	-	11	11
Tolala	12	11	-	-	12	11
Kolaka Utara	203	203	13	16	216	219

Lanjutan Tabel/*Continued Table 4.1.7*

Kecamatan Subdistrict	Murid/Pupils					
	Negeri/Public		Swasta/Private		Jumlah/Total	
	2019/2020	2020/2021	2019/2020	2020/2021	2019/2020	2020/2021
(1)	(14)	(15)	(16)	(17)	(18)	(19)
Ranteangin	-	-	-	-	-	-
Lambai	-	-	-	-	-	-
Wawo	-	-	-	-	-	-
Lasusua	962	911	-	-	962	911
Katoi	-	-	122	103	122	103
Kodeoha	505	497	-	-	505	497
Tiwu	-	-	-	-	-	-
Ngapa	-	-	-	-	-	-
Watunohu	-	-	-	-	-	-
Pakue	954	1 004	-	-	954	1 004
Pakue Utara	-	-	-	-	-	-
Pakue Tengah	-	-	68	64	68	64
Batu Putih	627	602	-	-	627	602
Porehu	124	128	-	-	124	128
Tolala	183	172	-	-	183	172
Kolaka Utara	3 355	3 314	190	167	3 545	3 481

Catatan/Note: ¹ Jumlah guru termasuk kepala sekolah dan guru/*The total of teachers including headmaster and teacher*

Sumber/Source: Kementerian Pendidikan dan Kebudayaan, Data Semester Ganjil/*Ministry of Educations and Culture, Odd Semester Data*

Tabel
Table 4.1.8

Jumlah Sekolah, Guru, dan Murid Sekolah Menengah Kejuruan (SMK) di Bawah Kementerian Pendidikan dan Kebudayaan Menurut Kecamatan di Kabupaten Kolaka Utara, 2019/2020 dan 2020/2021
Number of Schools, Teachers, and Pupils in Vocational High Schools Under The Ministry of Education and Culture by Subdistrict in Kolaka Utara Regency, 2019/2020 and 2020/2021

Kecamatan Subdistrict	Sekolah/Schools					
	Negeri/Public		Swasta/Private		Jumlah/Total	
	2019/2020	2020/2021	2019/2020	2020/2021	2019/2020	2020/2021
(1)	(2)	(3)	(4)	(5)	(6)	(7)
Ranteangin	-	-	-	-	-	-
Lambai	-	-	-	-	-	-
Wawo	1	1	-	-	1	1
Lasusua	1	1	-	-	1	1
Katoi	1	1	-	-	1	1
Kodeoha	-	-	-	-	-	-
Tiwu	-	-	-	-	-	-
Ngapa	-	-	-	-	-	-
Watunohu	1	1	-	-	1	1
Pakue	-	-	-	-	-	-
Pakue Utara	-	-	-	-	-	-
Pakue Tengah	1	1	-	-	1	1
Batu Putih	-	-	-	-	-	-
Porehu	-	-	-	-	-	-
Tolala	-	-	-	-	-	-
Kolaka Utara	5	5	-	-	5	5

Lanjutan Tabel/*Continued Table* 4.1.8

Kecamatan Subdistrict	Guru ¹ /Teachers ¹					
	Negeri/Public		Swasta/Private		Jumlah/Total	
	2019/2020	2020/2021	2019/2020	2020/2021	2019/2020	2020/2021
(1)	(8)	(9)	(10)	(11)	(12)	(13)
Ranteangin	-	-	-	-	-	-
Lambai	-	-	-	-	-	-
Wawo	29	30	-	-	29	30
Lasusua	39	39	-	-	39	39
Katoi	30	30	-	-	30	30
Kodeoha	-	-	-	-	-	-
Tiwu	-	-	-	-	-	-
Ngapa	-	-	-	-	-	-
Watunohu	36	35	-	-	36	35
Pakue	-	-	-	-	-	-
Pakue Utara	-	-	-	-	-	-
Pakue Tengah	18	19	-	-	18	19
Batu Putih	-	-	-	-	-	-
Porehu	-	-	-	-	-	-
Tolala	-	-	-	-	-	-
Kolaka Utara	152	153	-	-	152	153

Lanjutan Tabel/Continued Table 4.1.8

Kecamatan Subdistrict	Murid/Pupils					
	Negeri/Public		Swasta/Private		Jumlah/Total	
	2019/2020	2020/2021	2019/2020	2020/2021	2019/2020	2020/2021
(1)	(14)	(15)	(16)	(17)	(18)	(19)
Ranteangin	-	-	-	-	-	-
Lambai	-	-	-	-	-	-
Wawo	255	281	-	-	255	281
Lasusua	385	383	-	-	385	383
Katoi	273	210	-	-	273	210
Kodeoha	-	-	-	-	-	-
Tiwu	-	-	-	-	-	-
Ngapa	-	-	-	-	-	-
Watunohu	224	241	-	-	224	241
Pakue	-	-	-	-	-	-
Pakue Utara	-	-	-	-	-	-
Pakue Tengah	304	329	-	-	304	329
Batu Putih	-	-	-	-	-	-
Porehu	-	-	-	-	-	-
Tolala	-	-	-	-	-	-
Kolaka Utara	1 441	1 444	-	-	1 441	1 444

Catatan/Note: 1 Guru yang mengajar di 2 sekolah atau lebih dihitung di masing-masing sekolah. Jumlah guru termasuk kepala sekolah dan guru/The teacher who taught in two schools or more counted in every school. The total of teachers including headmaster and teacher

Sumber/Source: Kementerian Pendidikan dan Kebudayaan, Sistem Data Pokok Pendidikan, data semester ganjil laporan sampai dengan 2020/Ministry of Educations and Culture, Basic Education Data System, odd semester report data up to 2020

Tabel
Table 4.1.9

Jumlah Sekolah, Guru, dan Murid Madrasah Aliyah (MA) di Bawah Kementerian Agama Menurut Kecamatan di Kabupaten Kolaka Utara, 2019/2020 dan 2020/2021
Number of Schools, Teachers, and Pupils in Madrasah Aliyah (MA) Under the Ministry of Religious Affairs by Subdistrict in Kolaka Utara Regency, 2019/2020 and 2020/2021

Kecamatan Subdistrict	Sekolah/Schools					
	Negeri/Public		Swasta/Private		Jumlah/Total	
	2019/2020	2020/2021	2019/2020	2020/2021	2019/2020	2020/2021
(1)	(2)	(3)	(4)	(5)	(6)	(7)
Ranteangin	-	-	1	1	1	1
Lambai	-	-	1	1	1	1
Wawo	-	-	-	-	-	-
Lasusua	1	1	1	1	2	2
Katoi	-	-	1	1	1	1
Kodeoha	-	-	2	1	2	1
Tiwu	-	-	2	2	2	2
Ngapa	-	-	-	2	-	2
Watunohu	-	-	-	-	-	-
Pakue	-	-	-	-	-	-
Pakue Utara	-	-	-	-	-	-
Pakue Tengah	-	-	1	1	1	1
Batu Putih	-	-	-	-	-	-
Porehu	-	-	-	-	-	-
Tolala	-	-	-	-	-	-
Kolaka Utara	1	1	9	10	10	11

Lanjutan Tabel/Continued Table 4.1.9

Kecamatan Subdistrict	Guru/Teachers					
	Negeri/Public		Swasta/Private		Jumlah/Total	
	2019/2020	2020/2021	2019/2020	2020/2021	2019/2020	2020/2021
(1)	(8)	(9)	(10)	(11)	(12)	(13)
Ranteangin	-	-	11	16	11	16
Lambai	-	-	12	23	12	23
Wawo	-	-	-	-	-	-
Lasusua	18	20	11	11	29	31
Katoi	-	-	3	3	3	3
Kodeoha	-	-	12	5	12	5
Tiwu	-	-	14	17	14	17
Ngapa	-	-	-	18	-	18
Watunohu	-	-	-	-	-	-
Pakue	-	-	-	-	-	-
Pakue Utara	-	-	-	-	-	-
Pakue Tengah	-	-	5	8	5	8
Batu Putih	-	-	-	-	-	-
Porehu	-	-	-	-	-	-
Tolala	-	-	-	-	-	-
Kolaka Utara	18	20	68	101	86	121

Lanjutan Tabel/*Continued Table 4.1.9*

Kecamatan Subdistrict	Murid/Pupils					
	Negeri/Public		Swasta/Private		Jumlah/Total	
	2019/2020	2020/2021	2019/2020	2020/2021	2019/2020	2020/2021
(1)	(14)	(15)	(16)	(17)	(18)	(19)
Ranteangin	-	-	302	327	302	327
Lambai	-	-	253	261	253	261
Wawo	-	-	-	-	-	-
Lasusua	275	230	51	56	326	286
Katoi	-	-	52	63	52	63
Kodeoha	-	-	123	34	123	34
Tiwu	-	-	87	132	87	132
Ngapa	-	-	-	199	-	199
Watunohu	-	-	-	-	-	-
Pakue	-	-	-	-	-	-
Pakue Utara	-	-	-	-	-	-
Pakue Tengah	-	-	55	72	55	72
Batu Putih	-	-	-	-	-	-
Porehu	-	-	-	-	-	-
Tolala	-	-	-	-	-	-
Kolaka Utara	275	230	923	1 144	1 198	1 374

Sumber/Source: Kementerian Agama, Data Semester Ganjil/Ministry of Religious Affairs, Odd Semester Data

Tabel 4.1.10 Jumlah Desa¹/Kelurahan yang Memiliki Fasilitas Sekolah Menurut Kecamatan dan Tingkat Pendidikan di Kabupaten Kolaka Utara, 2018–2020
Number of Villages¹/Kelurahan Having Educational Facilities by Subdistrict and Educational Level in Kolaka Utara Regency, 2018–2020

Kecamatan Subdistrict	SD Primary School		
	2018	2019	2020
(1)	(2)	(3)	(4)
Ranteengin	4	4	4
Lambai	5	5	5
Wawo	6	6	6
Lasusua	12	12	12
Katoi	5	6	5
Kodeoha	9	9	9
Tiwu	4	5	5
Ngapa	7	5	5
Watunohu	6	6	6
Pakue	7	7	7
Pakue Utara	8	8	8
Pakue Tengah	8	8	8
Batu Putih	9	9	9
Porehu	8	8	8
Tolala	5	5	5
Kolaka Utara	103	103	102

Lanjutan Tabel/*Continued Table* 4.1.10

Kecamatan Subdistrict	SMP Junior High School		
	2018	2019	2020
(1)	(5)	(6)	(7)
Ranteangin	2	2	2
Lambai	3	3	3
Wawo	2	2	2
Lasusua	6	6	6
Katoi	2	2	2
Kodeoha	4	4	4
Tiwu	3	3	3
Ngapa	3	3	3
Watunohu	2	2	2
Pakue	2	2	2
Pakue Utara	1	1	1
Pakue Tengah	4	4	4
Batu Putih	5	5	5
Porehu	5	5	5
Tolala	3	3	3
Kolaka Utara	47	47	47

Lanjutan Tabel/*Continued Table* 4.1.10

Kecamatan Subdistrict	SMA Senior High School		
	2018	2019	2020
(1)	(8)	(9)	(10)
Ranteangin	1	1	1
Lambai	1	1	1
Wawo	–	–	–
Lasusua	3	3	3
Katoi	1	1	1
Kodeoha	2	1	2
Tiwu	2	2	2
Ngapa	1	1	1
Watunohu	–	–	–
Pakue	1	1	1
Pakue Utara	–	–	–
Pakue Tengah	2	2	2
Batu Putih	1	1	1
Porehu	1	1	1
Tolala	1	1	1
Kolaka Utara	17	16	17

Lanjutan Tabel/*Continued Table* 4.1.10

Kecamatan Subdistrict	SMK Vocational School		
	2018	2019	2020
(1)	(11)	(12)	(13)
Ranteangin	–	–	–
Lambai	–	–	–
Wawo	1	1	1
Lasusua	1	1	1
Katoi	1	1	1
Kodeoha	–	–	–
Tiwu	–	–	–
Ngapa	–	–	–
Watunohu	1	1	1
Pakue	–	–	–
Pakue Utara	–	–	–
Pakue Tengah	1	1	1
Batu Putih	–	–	–
Porehu	–	–	–
Tolala	–	–	–
Kolaka Utara	5	5	5

Lanjutan Tabel/Continued Table 4.1.10

Kecamatan Subdistrict	Perguruan Tinggi University		
	2018	2019	2020
(1)	(14)	(15)	(16)
Ranteingin	–	–	–
Lambai	–	–	–
Wawo	–	–	–
Lasusua	1	1	1
Katoi	–	–	–
Kodeoha	–	–	–
Tiwu	–	–	–
Ngapa	–	–	–
Watunohu	–	–	–
Pakue	–	–	–
Pakue Utara	–	–	–
Pakue Tengah	–	–	–
Batu Putih	–	–	–
Porehu	–	–	–
Tolala	–	–	–
Kolaka Utara	1	1	1

Catatan/Note: ¹ Desa pada tabel ini termasuk Unit Permukiman Transmigrasi (UPT) yang masih dibina oleh kementerian terkait dan nagari di Provinsi Sumatera Barat/Villages in this table include Transmigration Settlement Unit which is still fostered by the relevant ministries and the nagari in the Province of Sumatera Barat

Sumber/Source: BPS, Pendataan Potensi Desa (Podes)/ BPS-Statistics Indonesia, Village Potential Data Collection

Tabel
Table 4.1.11

Angka Partisipasi Murni (APM) dan Angka Partisipasi Kasar (APK) Menurut Jenjang Pendidikan di Kabupaten Kolaka Utara, 2019 dan 2020
Net Participation Rates and Gross Participation Rates by Educational Level in Kolaka Utara Regency, 2019 and 2020

Jenjang Pendidikan Educational Level	Angka Partisipasi Murni (APM) Net Participation Rates		Angka Partisipasi Kasar (APK) Gross Participation Rates	
	2019	2020	2019	2020
(1)	(2)	(3)	(4)	(5)
SD/MI/Sederajat Primary School	97,23	98,09	109,88	110,42
SMP/MTs/ Sederajat Lower Secondary School	78,57	75,01	84,82	81,05
SMA/SMK/MA/Sederajat Upper Secondary School	50,00	53,99	52,17	64,73

Catatan/Note: **Angka Partisipasi Murni (APM)** adalah perbandingan antara jumlah siswa kelompok usia sekolah pada jenjang pendidikan tertentu dengan penduduk usia sekolah yang sesuai
Net Participation Rate is a comparison between the number of students of the school age group at a certain level of education and the appropriate school-age population
Angka Partisipasi Kasar (APK) adalah angka perbandingan antara banyaknya murid dari satu jenjang pendidikan tertentu dengan banyaknya penduduk usia sekolah pada jenjang yang sama
Gross Participation Rate is a comparison between the number of students from one particular level of education with the number of school-age residents at the same level

Sumber/Source: BPS, Survei Sosial Ekonomi Nasional (Susenas)/BPS-Statistics Indonesia, National Socioeconomic Survey

Tabel 4.1.12 **Persentase Penduduk Berumur 15 Tahun ke Atas yang Melek Huruf Menurut Kelompok Umur di Kabupaten Kolaka Utara, 2019 dan 2020**
Percentage of Literate People Aged 15 Years and Over by Age Group in Kolaka Utara Regency, 2019 and 2020

Kelompok Umur <i>Age Group</i>	2019	2020
(1)	(2)	(3)
15–19	100,00	100,00
20–24	100,00	100,00
25–29	100,00	99,61
30–34	98,04	99,26
35–39	96,98	96,66
40–44	94,50	96,69
45–49	94,59	89,79
50+	79,43	86,17
Jumlah/Total		
15–24	100,00	100,00
15–44	98,29	98,79
15+	83,83	87,32
45+	94,07	95,50

Sumber/Source: BPS, Survei Sosial Ekonomi Nasional (Susenas)/BPS-Statistics Indonesia, National Socioeconomic Survey

4.2 KESEHATAN HEALTH

Tabel 4.2.1 **Jumlah Desa¹/Kelurahan Yang Memiliki Sarana Kesehatan Menurut Kecamatan di Kabupaten Kolaka Utara, 2018–2020**
Number of Villages¹/Kelurahan Having Health Facilities by Subdistrict in Kolaka Utara Regency, 2018–2020

Kecamatan Subdistrict	Rumah Sakit Hospital		
	2018	2019	2020
(1)	(2)	(3)	(4)
Ranteingin	–	–	–
Lambai	–	–	–
Wawo	–	–	–
Lasusua	1	1	1
Katoi	–	–	–
Kodeoha	–	–	–
Tiwu	–	–	–
Ngapa	–	–	–
Watunohu	–	–	–
Pakue	–	–	–
Pakue Utara	–	–	–
Pakue Tengah	–	–	–
Batu Putih	–	–	–
Porehu	–	–	–
Tolala	–	–	–
Kolaka Utara	1	1	1

Lanjutan Tabel/*Continued Table* 4.2.1

Kecamatan <i>Subdistrict</i>	Rumah Sakit Bersalin <i>Maternity Hospital</i>		
	2018	2019	2020
(1)	(5)	(6)	(7)
Ranteingin	–	–	–
Lambai	–	–	–
Wawo	–	–	–
Lasusua	–	–	–
Katoi	–	–	–
Kodeoha	–	–	–
Tiwu	–	–	–
Ngapa	–	–	–
Watunohu	–	–	–
Pakue	–	–	–
Pakue Utara	–	–	–
Pakue Tengah	–	–	–
Batu Putih	–	–	–
Porehu	–	–	–
Tolala	–	–	–
Kolaka Utara	–	–	–

Lanjutan Tabel/*Continued Table* 4.2.1

Kecamatan <i>Subdistrict</i>	Poliklinik <i>Polyclinic</i>		
	2018	2019	2020
(1)	(8)	(9)	(10)
Ranteingin	–	–	–
Lambai	–	–	–
Wawo	1	–	–
Lasusua	–	1	1
Katoi	–	–	–
Kodeoha	–	–	–
Tiwu	–	–	–
Ngapa	–	–	–
Watunohu	–	–	–
Pakue	–	–	–
Pakue Utara	–	–	–
Pakue Tengah	–	–	–
Batu Putih	–	–	–
Porehu	–	–	–
Tolala	–	–	–
Kolaka Utara	1	1	1

Lanjutan Tabel/Continued Table 4.2.1

Kecamatan Subdistrict	Puskesmas Public Health Center		
	2018	2019	2020
(1)	(11)	(12)	(13)
Ranteingin	1	1	1
Lambai	1	1	1
Wawo	1	1	1
Lasusua	1	1	1
Katoi	1	1	1
Kodeoha	1	1	1
Tiwu	1	1	1
Ngapa	1	1	1
Watunohu	1	1	1
Pakue	1	1	1
Pakue Utara	1	1	1
Pakue Tengah	1	1	1
Batu Putih	2	2	2
Porehu	1	1	1
Tolala	1	1	1
Kolaka Utara	16	16	16

Lanjutan Tabel/*Continued Table* 4.2.1

Kecamatan <i>Subdistrict</i>	Puskesmas Pembantu <i>Subsidiary of Public Health Center</i>		
	2018	2019	2020
(1)	(14)	(15)	(16)
Ranteingin	2	1	1
Lambai	2	2	2
Wawo	6	3	2
Lasusua	1	1	1
Katoi	2	1	2
Kodeoha	1	2	2
Tiwu	2	–	–
Ngapa	6	5	5
Watunohu	2	1	1
Pakue	1	1	1
Pakue Utara	2	–	1
Pakue Tengah	3	2	2
Batu Putih	–	–	–
Porehu	1	1	–
Tolala	2	1	1
Kolaka Utara	33	21	21

Lanjutan Tabel/Continued Table 4.2.1

Kecamatan Subdistrict	Apotek Pharmacy		
	2018	2019	2020
(1)	(17)	(18)	(19)
Ranteingin	–	–	–
Lambai	–	–	–
Wawo	2	1	–
Lasusua	3	3	3
Katoi	–	–	1
Kodeoha	–	–	1
Tiwu	–	–	–
Ngapa	2	2	2
Watunohu	–	–	1
Pakue	–	1	2
Pakue Utara	2	1	1
Pakue Tengah	–	–	–
Batu Putih	1	1	1
Porehu	–	–	–
Tolala	–	–	–
Kolaka Utara	10	9	12

Catatan/Note: ¹ Desa pada tabel ini termasuk Unit Permukiman Transmigrasi (UPT) yang masih dibina oleh kementerian terkait dan nagari di Provinsi Sumatera Barat/Villages in this table include Transmigration Settlement Unit which is still fostered by the relevant ministries and the nagari in the Province of Sumatera Barat

Sumber/Source: BPS, Pendataan Potensi Desa (Podes)/BPS-Statistics Indonesia, Village Potential Data Collecting

Tabel
Table 4.2.2

**Jumlah Tenaga Kesehatan Menurut Kecamatan di
Kabupaten Kolaka Utara, 2020**
*Number of Health Human Resources by Subdistrict in Kolaka
Utara Regency, 2020*

Kecamatan Subdistrict	Dokter ¹ Doctor ¹	Dokter Gigi ² Dentist ²	Perawat Nurse	Bidan Midwife	Tenaga Kefarmasian Pharmacist
(1)	(2)	(3)	(4)	(5)	(6)
Ranteangin	2	–	15	14	–
Lambai	1	–	12	9	4
Wawo	3	–	15	13	–
Lasusua	18	–	115	40	42
Katoi	2	–	18	16	3
Kodeoha	2	–	23	22	1
Tiwu	2	–	8	10	1
Ngapa	2	–	12	17	4
Watunohu	1	–	14	13	1
Pakue	3	–	15	24	3
Pakue Utara	2	–	18	14	2
Pakue Tengah	1	–	8	15	1
Batu Putih	7	–	23	20	3
Porehu	2	–	12	15	2
Tolala	1	–	9	12	2
Kolaka Utara	49	–	317	254	69

Lanjutan Tabel/Continued Table 4.2.2

Kecamatan Subdistrict	Tenaga Kesehatan Masyarakat Public Health worker	Tenaga Kesehatan Lingkungan Enviromental Health Worker	Tenaga Gizi Nutritionist	Ahli Teknologi Laboratorium Medik Medical Laboratory Technician
(1)	(7)	(8)	(9)	(10)
Ranteangin	–	–	–	–
Lambai	–	–	–	–
Wawo	–	–	–	–
Lasusua	–	–	–	–
Katoi	–	–	–	–
Kodeoha	–	–	–	–
Tiwu	–	–	–	–
Ngapa	–	–	–	–
Watunohu	–	–	–	–
Pakue	–	–	–	–
Pakue Utara	–	–	–	–
Pakue Tengah	–	–	–	–
Batu Putih	–	–	–	–
Porehu	–	–	–	–
Tolala	–	–	–	–
Kolaka Utara	–	–	–	–

Catatan/Note: ¹ Dokter dalam tabel ini termasuk dokter spesialis (selain spesialis gigi) dan dokter umum/Doctor in this table include medical specialist (exclude dentist specialist) and general practitioner

² Dokter gigi dalam tabel ini termasuk dokter spesialis gigi dan dokter gigi/Doctor in this table include dentist dan dentist specialist

Sumber/Source: Dinas Kesehatan Kabupaten Kolaka Utara
Health Services of Kolaka Utara Regency

Tabel 4.2.3
Table

Jumlah Rumah Sakit Umum, Rumah Sakit Khusus, Puskesmas, Klinik Pratama, dan Posyandu Menurut Kecamatan di Kabupaten Kolaka Utara, 2019 dan 2020
Number of General Hospital, Specialized Hospital, Public Health Center, Primary Clinic, and Integrated Health Post by Subdistrict in Kolaka Utara Regency, 2019 and 2020

Kecamatan Subdistrict	Rumah Sakit Umum General Hospital		Pondok Bersalin Desa (Polindes) Village Maternity Cottage	
	2019	2020	2019	2020
(1)	(2)	(3)	(4)	(5)
Ranteingin	–	–	7	7
Lambai	–	–	7	7
Wawo	–	–	6	6
Lasusua	1	1	13	13
Katoi	–	–	10	10
Kodeoha	–	–	3	3
Tiwu	–	–	11	11
Ngapa	–	–	7	7
Watunohu	–	–	12	12
Pakue	–	–	7	7
Pakue Utara	–	–	10	10
Pakue Tengah	–	–	8	8
Batu Putih	–	–	9	9
Porehu	–	–	5	5
Tolala	–	–	10	10
Kolaka Utara	1	1	125	125

Lanjutan Tabel/Continued Table 4.2.3

Kecamatan Subdistrict	Puskesmas ¹ Public Health Center ¹		Puskesmas Pembantu Public Health Sub-Center	
	2019	2020	2019	2020
(1)	(6)	(7)	(8)	(9)
Ranteangin	1	1	1	1
Lambai	1	1	2	2
Wawo	1	1	2	2
Lasusua	1	1	1	1
Katoi	1	1	2	2
Kodeoha	1	1	2	2
Tiwu	1	1	1	1
Ngapa	1	1	5	5
Watunohu	1	1	1	1
Pakue	1	1	1	1
Pakue Utara	1	1	1	1
Pakue Tengah	1	1	1	1
Batu Putih	2	2	-	-
Porehu	1	1	-	-
Tolala	1	1	1	1
Kolaka Utara	16	16	21	21

Lanjutan Tabel/*Continued Table* 4.2.3

Kecamatan Subdistrict	Klinik/Balai Kesehatan <i>Clinic/Health Center</i>		Posyandu <i>Intregrated Health Post</i>	
	2019	2020	2019	2020
(1)	(10)	(11)	(12)	(13)
Ranteangin	–	–	7	7
Lambai	–	–	7	10
Wawo	–	–	10	7
Lasusua	1	1	15	15
Katoi	–	–	6	6
Kodeoha	–	–	12	12
Tiwu	–	–	7	7
Ngapa	–	–	12	12
Watunohu	–	–	8	8
Pakue	–	–	11	11
Pakue Utara	–	–	9	9
Pakue Tengah	–	–	10	10
Batu Putih	–	–	11	11
Porehu	–	–	9	8
Tolala	–	–	6	6
Kolaka Utara	1	1	140	139

Catatan/Note: ¹ Puskesmas yang teregistrasi/*Registered Public Health Center*

Sumber/Source: Dinas Kesehatan Kabupaten Kolaka Utara
Health Services of Kolaka Utara Regency

Tabel 4.2.4 Jumlah Dokter Umum, Dokter Spesialis, dan Dokter Gigi Menurut Fasilitas Kesehatan di Kabupaten Kolaka Utara, 2020
Number of Doctor, Specialist Doctor, and Dentist by Health Facilities in Kolaka Utara Regency, 2020

Unit Kerja Work Unit	Dokter Spesialis Specialist Doctors	Dokter Umum Doctor	Dokter Gigi dan Spesialis Gigi Dentist
(1)	(2)	(3)	(4)
Puskesmas Public Health Center	-	28	7
Rumah Sakit Hospital	11	10	2
Jumlah Total	11	38	9

Catatan/Note: Terdapat 1 dokter yang bertugas di Dinas Kesehatan/There is 1 doctor on duty at the Health Services
 Sumber/Source: Dinas Kesehatan Kabupaten Kolaka Utara
 Health Services of Kolaka Utara Regency

Tabel 4.2.5
Table**Jumlah Balita yang Mendapat Imunisasi Menurut Kecamatan di Kabupaten Kolaka Utara, 2020**
Number of Children Under Five Year Immunized by Subdistrict in Kolaka Utara Regency, 2020

Kecamatan Subdistrict	BCG BCG	DPT DPT			Campak Measles
		I ^r	II	III	
(1)	(2)	(3)	(4)	(5)	(6)
Wawo	127	125	111	125	140
Rante Angin	101	114	113	112	123
Lambai	102	123	114	97	94
Lasusua	552	536	532	523	579
Katoi	111	122	116	113	113
Kodeoha	221	252	230	223	303
Tiwu	68	83	88	89	90
Ngapa	440	432	433	441	465
Watunohu	139	143	136	142	141
Pakue	193	204	182	140	200
Pakue Utara	135	140	138	133	131
Pakue Tengah	172	165	165	163	171
Batu Putih	168	173	159	151	162
Porehu	77	78	78	86	90
Tolala	67	111	122	135	97
Kolaka Utara	2 673	2 801	2 717	2 673	2 899

Sumber/Source: Dinas Kesehatan Kabupaten Kolaka Utara
Health Services of Kolaka Utara Regency

Lanjutan Tabel/Continued Table 4.2.5

Kecamatan Subdistrict	Polio Polio			
	I	II	III	IV
(1)	(7)	(8)	(9)	(10)
Wawo	127	125	111	123
Rante Angin	101	114	113	111
Lambai	107	121	114	96
Lasusua	552	536	532	533
Katoi	112	121	116	113
Kodeoha	219	243	232	222
Tiwu	67	79	88	89
Ngapa	440	432	433	441
Watunohu	140	143	136	142
Pakue	193	204	180	140
Pakue Utara	135	140	138	133
Pakue Tengah	172	172	165	163
Batu Putih	168	173	161	151
Porehu	77	78	79	85
Tolala	66	111	119	134
Kolaka Utara	2 676	2 792	2 717	2 676

Sumber/Source: Dinas Kesehatan Kabupaten Kolaka Utara
Health Services of Kolaka Utara Regency

Tabel 4.2.6
Table

Jumlah Klinik KB, Pasangan Usia Subur (PUS), Target, dan Peserta KB Aktif Menurut Metode Kontrasepsi dan Kecamatan di Kabupaten Kolaka Utara, 2020
Number of Family Planning Clinic, Eligible Couples, Target, and Active Participation by Type of Contraception and Subdistrict in Kolaka Utara Regency, 2020

Kecamatan Subdistrict	Klinik KB Family Planning Clinic	Pasangan Usia Subur (PUS) Eligible Couples	Target KB Family Planning Target
(1)	(2)	(3)	(4)
Ranteangin	1	818	656
Lambai	1	962	299
Wawo	1	1 059	115
Lasusua	3	4 001	1 861
Katoi	1	1 167	901
Kodeoha	2	1 656	207
Tiwu	1	680	192
Ngapa	2	4 012	354
Watunohu	1	1 492	354
Pakue	2	1 430	776
Pakue Utara	1	1 657	402
Pakue Tengah	1	1 337	142
Batu Putih	2	1 453	200
Porehu	1	1 301	362
Tolala	1	628	195
Kolaka Utara	21	23 653	7 016

Lanjutan Tabel/Continued Table 4.2.6

Kecamatan Subdistrict	Metode Kontrasepsi/Type of Contraception			
	IUD	MOW	MOP	Kondom Condom
(1)	(5)	(6)	(7)	(8)
Ranteangin	5	34	-	10
Lambai	20	13	1	18
Wawo	19	26	-	23
Lasusua	99	159	-	29
Katoi	24	38	-	15
Kodeoha	10	19	-	27
Tiwu	10	13	-	4
Ngapa	74	30	1	5
Watunohu	66	17	-	69
Pakue	14	31	-	12
Pakue Utara	7	11	-	5
Pakue Tengah	12	31	-	19
Batu Putih	9	16	-	-
Porehu	3	13	-	4
Tolala	-	2	-	6
Kolaka Utara	372	453	2	246

Lanjutan Tabel/*Continued Table* 4.2.6

Kecamatan <i>Subdistrict</i>	Metode Kontrasepsi/ <i>Type of Contraception</i>			Jumlah <i>Total</i>
	Implan <i>Implant</i>	Suntikan <i>Injection</i>	Pil <i>Pill</i>	
(1)	(9)	(10)	(11)	(12)
Ranteangin	122	292	101	564
Lambai	110	391	268	821
Wawo	140	315	319	842
Lasusua	504	1748	782	3 321
Katoi	113	371	286	847
Kodeoha	426	551	369	1 402
Tiwu	71	320	148	566
Ngapa	341	1 723	1 640	3 814
Watunohu	152	610	469	1 383
Pakue	143	550	356	1 106
Pakue Utara	295	848	350	1 516
Pakue Tengah	269	613	334	1 278
Batu Putih	120	807	374	1 326
Porehu	353	560	163	1 096
Tolala	148	283	117	556
Kolaka Utara	3 307	9 982	6 076	20 438

Sumber/*Source*: Dinas Pengendalian Penduduk dan KB Kabupaten Kolaka Utara
Family Panning Services of Kolaka Utara Regency

4.3 AGAMA DAN SOSIAL LAINNYA RELIGION AND OTHER SOCIAL AFFAIRS

Tabel 4.3.1 **Jumlah Penduduk Menurut Kecamatan dan Agama yang Dianut di Kabupaten Kolaka Utara, 2020**
Population by Subdistrict and Religion in Kolaka Utara Regency, 2020

Kecamatan Subdistrict	Islam	Protestan Protestant	Katolik Catholic	Hindu	Budha Buddha	Lainnya Others
(1)	(2)	(3)	(4)	(5)	(6)	(7)
Ranteangin	5 993	11	-	-	-	-
Lambai	6 123	-	-	-	-	-
Wawo	6 611	84	-	-	-	-
Lasusua	28 208	98	-	-	-	-
Katoi	7 093	5	-	-	-	-
Kodeoha	11 526	7	-	-	-	-
Tiwu	4 809	5	-	-	-	-
Ngapa	19 634	-	-	-	-	-
Watunohu	7 148	5	-	-	-	-
Pakue	10 072	4	-	-	-	-
Pakue Utara	8 522	23	-	-	-	-
Pakue Tengah	7 285	72	17	-	3	-
Batu Putih	9 293	17	-	6	-	-
Porehu	6 440	804	16	3	-	-
Tolala	3 608	-	-	-	-	-
Kolaka Utara	142 365	1 135	33	9	3	0

Sumber/Source: Kementerian Agama Kabupaten Kolaka Utara
Ministry of Religious Affairs Kolaka Utara Regency

Tabel
Table 4.3.2

**Jumlah Tempat Peribadatan Menurut Kecamatan di
Kabupaten Kolaka Utara, 2020**
*Number of Places of Worship by Subdistrict in Kolaka Utara
Regency, 2020*

Kecamatan Subdistrict	Masjid Mosque	Mushola Pray Room	Gereja Protestan Protestant Church	Gereja Katholik Catholic Church	Pura Temple	Vihara
(1)	(2)	(3)	(4)	(5)	(6)	(7)
Ranteangin	9	2	-	-	-	-
Lambai	10	4	-	-	-	-
Wawo	12	3	1	-	-	-
Lasusua	44	11	-	-	-	-
Katoi	8	12	-	-	-	-
Kodeoha	24	11	-	-	-	-
Tiwu	9	5	-	-	-	-
Ngapa	40	9	-	-	-	-
Watunohu	10	2	-	-	-	-
Pakue	17	12	-	-	-	-
Pakue Utara	13	3	-	-	-	-
Pakue Tengah	10	11	-	-	-	-
Batu Putih	23	8	-	-	-	-
Porehu	12	6	-	-	-	-
Tolala	7	1	-	-	-	-
Kolaka Utara	248	100	1	0	0	0

Sumber/Source: Kementerian Agama Kabupaten Kolaka Utara
Ministry of Religious Affairs Kolaka Utara Regency

Tabel 4.3.3 Jumlah Desa¹/Kelurahan yang Mengalami Bencana Alam² Menurut Kecamatan di Kabupaten Kolaka Utara, 2018–2020
Number of Villages¹/Kelurahan that Had Natural Disaster² by Subdistrict in Kolaka Utara Regency, 2018–2020

Kecamatan Subdistrict	Banjir/Flood		
	2018	2019	2020
(1)	(2)	(3)	(4)
Ranteingin	1	–	–
Lambai	2	1	–
Wawo	2	–	–
Lasusua	8	3	1
Katoi	2	1	2
Kodeoha	2	3	3
Tiwu	1	–	1
Ngapa	1	–	2
Watunohu	4	5	1
Pakue	1	1	3
Pakue Utara	2	–	1
Pakue Tengah	7	5	1
Batu Putih	2	5	4
Porehu	–	–	–
Tolala	3	–	–
Kolaka Utara	38	24	19

Lanjutan Tabel/*Continued Table* 4.3.3

Kecamatan <i>Subdistrict</i>	Gempa Bumi/ <i>Earthquake</i>		
	2018	2019	2020
(1)	(5)	(6)	(7)
Ranteingin	–	–	–
Lambai	–	–	–
Wawo	–	–	–
Lasusua	–	–	–
Katoi	–	–	–
Kodeoha	–	–	–
Tiwu	–	–	–
Ngapa	–	–	–
Watunohu	–	–	–
Pakue	–	–	–
Pakue Utara	–	–	–
Pakue Tengah	–	–	–
Batu Putih	–	–	–
Porehu	–	–	–
Tolala	1	–	6
Kolaka Utara	1	–	6

Lanjutan Tabel/*Continued Table 4.3.3*

Kecamatan Subdistrict	Tanah Longsor/ <i>Landslide</i>		
	2018	2019	2020
(1)	(8)	(9)	(10)
Ranteingin	–	–	–
Lambai	–	3	–
Wawo	1	–	–
Lasusua	6	1	–
Katoi	–	2	2
Kodeoha	1	1	–
Tiwu	–	–	–
Ngapa	1	4	1
Watunohu	–	–	–
Pakue	–	–	1
Pakue Utara	–	–	–
Pakue Tengah	1	–	1
Batu Putih	–	4	3
Porehu	1	–	–
Tolala	3	–	–
Kolaka Utara	14	15	8

Catatan/*Note*: ¹ Desa pada tabel ini termasuk Unit Permukiman Transmigrasi (UPT) yang masih dibina oleh kementerian terkait dan nagari di Provinsi Sumatera Barat/*Villages in this table are included in Transmigration Settlement Unit which is still fostered by the relevant ministries and the nagari in the Province of Sumatera Barat*

Sumber/*Source*: ² Kejadian dalam setahun sebelum tahun pencacahan/*Occured during the last one year before the enumeration years*
BPS, Pendataan Potensi Desa (Podes)/*BPS-Statistics Indonesia, Village Potential Data Collecting*

Tabel
Table 4.3.4**Jumlah Jamaah Haji Menurut Jenis Kelamin dan
Kecamatan di Kabupaten Kolaka Utara, 2020**
**Number of Pilgrims by Sex and Subdistrict in Kolaka Utara
Regency, 2020**

Kecamatan Subdistrict	Jenis Kelamin Sex		Jumlah Total
	Laki-Laki Male	Perempuan Female	
(1)	(2)	(3)	(4)
Ranteangin	8	17	25
Lambai	-	4	4
Wawo	-	1	1
Lasusua	43	65	108
Katoi	-	3	3
Kodeoha	6	12	18
Tiwu	3	5	8
Ngapa	13	13	26
Watunohu	13	23	36
Pakue	18	28	46
Pakue Utara	-	-	-
Pakue Tengah	-	-	-
Batu Putih	7	10	17
Porehu	-	-	-
Tolala	-	-	-
Kolaka Utara	111	181	292

Sumber/Source: Kementerian Agama Kabupaten Kolaka Utara
Ministry of Religious Affairs Kolaka Utara Regency

Tabel 4.3.5 Jumlah Jamaah Haji Menurut Kelompok Umur dan Kecamatan di Kabupaten Kolaka Utara, 2020
Number of Pilgrims by Age Group and Subdistrict in Kolaka Utara Regency, 2020

Kecamatan Subdistrict	Kelompok Umur Age Groups						Jumlah Total
	15-29	30-39	40-49	50-59	60-69	70+	
(1)	(2)	(3)	(4)	(5)	(6)	(7)	(8)
Ranteingin	3	3	7	8	1	3	25
Lambai	-	1	1	1	-	1	4
Wawo	-	-	-	1	-	-	1
Lasusua	12	41	30	20	3	2	108
Katoi	-	-	3	-	-	-	3
Kodeoha	-	6	3	7	1	1	18
Tiwu	-	-	4	3	1	-	8
Ngapa	2	7	7	7	3	-	26
Watunohu	15	6	7	5	2	1	36
Pakue	10	7	12	11	6	-	46
Pakue Utara	-	-	-	-	-	-	-
Pakue Tengah	-	-	-	-	-	-	-
Batu Putih	-	4	5	5	2	1	17
Porehu	-	-	-	-	-	-	-
Tolala	-	-	-	-	-	-	-
Kolaka Utara	42	75	79	68	19	9	292

Sumber/Source: Kementerian Agama Kabupaten Kolaka Utara
 Ministry of Religious Affairs Kolaka Utara Regency

Tabel
Table 4.3.6**Jumlah Jamaah Haji Menurut Tingkat Pendidikan dan Kecamatan di Kabupaten Kolaka Utara, 2020**
Number of Pilgrims by Educational Level and Subdistrict in Kolaka Utara Regency, 2020

Kecamatan Subdistrict	Tingkat Pendidikan Education Level										Jumlah Total
	SD		SLTP		SMU		Diploma		Sarjana		
	L/M	P/F	L/M	P/F	L/M	P/F	L/M	P/F	L/M	P/F	
(1)	(2)	(3)	(4)	(5)	(6)	(7)	(8)	(9)	(10)	(11)	(12)
Ranteangin	3	6	2	3	1	3	-	-	2	5	25
Lambai	-	2	-	2	-	-	-	-	-	-	4
Wawo	-	1	-	-	-	-	-	-	-	-	1
Lasusua	14	8	3	9	7	13	-	6	19	29	108
Katoi	-	1	-	-	-	-	-	-	-	2	3
Kodeoha	1	8	-	1	4	1	-	1	1	1	18
Tiwu	3	3	-	1	-	-	-	-	-	1	8
Ngapa	7	7	3	5	2	1	-	-	1	-	26
Watunohu	6	7	2	7	1	4	-	-	4	5	36
Pakue	4	14	-	3	8	4	1	1	5	6	46
Pakue Utara	-	-	-	-	-	-	-	-	-	-	-
Pakue Tengah	-	-	-	-	-	-	-	-	-	-	-
Batu Putih	5	7	-	1	-	-	-	-	2	2	17
Porehu	-	-	-	-	-	-	-	-	-	-	-
Tolala	-	-	-	-	-	-	-	-	-	-	-
Kolaka Utara	43	64	10	32	23	26	1	8	34	51	292

Catatan/Note: L : Laki-Laki; P: Perempuan
M: Male; F: Female

Sumber/Source: Kementerian Agama Kabupaten Kolaka Utara
Ministry of Religious Affairs Kolaka Utara Regency

Tabel 4.3.7 Jumlah Jamaah Haji Menurut Pekerjaan dan Kecamatan di Kabupaten Kolaka Utara, 2020
Number of Pilgrims by Job and Subdistrict in Kolaka Utara Regency, 2020

Kecamatan Subdistrict	Jenis Pekerjaan Job Types				
	PNS	TNI/ POLRI	Dagang	Tani/ Nelayan	Swasta
(1)	(2)	(3)	(4)	(5)	(6)
Ranteangin	5	-	-	11	-
Lambai	-	-	1	-	-
Wawo	-	-	-	-	-
Lasusua	36	2	7	17	14
Katoi	2	-	-	-	-
Kodeoha	1	-	3	5	-
Tiwu	1	-	1	3	-
Ngapa	1	1	1	10	2
Watunohu	4	1	3	7	2
Pakue	4	-	4	12	6
Pakue Utara	-	-	-	-	-
Pakue Tengah	-	-	-	-	-
Batu Putih	2	-	1	7	-
Porehu	-	-	-	-	-
Tolala	-	-	-	-	-
Kolaka Utara	56	4	21	72	24

Sumber/Source: Kementerian Agama Kabupaten Kolaka Utara
 Ministry of Religious Affairs Kolaka Utara Regency

Lanjutan Tabel/*Continued Table 4.3.7*

Kecamatan <i>Subdistrict</i>	Jenis Pekerjaan <i>Job Types</i>			Jumlah <i>Total</i>
	Ibu Rumah Tangga <i>Housewife</i>	Pelajar/Mahasiswa <i>Student/College Student</i>	BUMN/BUMS/ BUMD	
(1)	(2)	(3)	(4)	(5)
Ranteangin	6	2	1	25
Lambai	3	-	-	4
Wawo	1	-	-	1
Lasusua	24	8	-	108
Katoi	1	-	-	3
Kodeoha	9	-	-	18
Tiwu	3	-	-	8
Ngapa	10	1	-	26
Watunohu	12	7	-	36
Pakue	15	5	-	46
Pakue Utara	-	-	-	0
Pakue Tengah	-	-	-	0
Batu Putih	7	-	-	17
Porehu	-	-	-	0
Tolala	-	-	-	0
Kolaka Utara	91	23	1	292

Sumber/*Source*: Kementerian Agama Kabupaten Kolaka Utara
Ministry of Religious Affairs Kolaka Utara Regency

Tabel 4.3.8
Table**Jumlah Perceraian Menurut Kecamatan di Kabupaten
Kolaka Utara, 2020**
*Number of Divorced by Subdistrict in Kolaka Utara Regency,
2020*

Kecamatan Subdistrict	Talak		Ceraai		Jumlah Perceraian Number of Divorced	
	2019	2020	2019	2020	2019	2020
(1)	(2)	(3)	(4)	(5)	(6)	(7)
Ranteangin	4	3	-	6	4	9
Lambai	5	3	2	5	7	8
Wawo	1	-	1	1	2	1
Lasusua	17	17	18	25	35	42
Katoi	-	1	1	3	1	4
Kodeoha	2	3	2	7	4	10
Tiwu	-	3	1	1	1	4
Ngapa	4	5	6	9	10	14
Watunohu	-	1	5	7	5	8
Pakue	3	2	3	5	6	7
Pakue Utara	3	1	1	3	4	4
Pakue Tengah	1	3	6	3	7	6
Batu Putih	-	2	1	3	1	5
Porehu	-	2	-	-	0	2
Tolala	-	2	-	1	0	3
Kolaka Utara	40	48	47	79	87	127

Catatan/Note: Jumlah perceraian mencakup cerai gugat dan talak
Number of divorced includes divorced by talak and divorced by petition

Sumber/Source: Pengadilan Agama Kabupaten Kolaka Utara
Religious Court of Kolaka Utara Regency

Tabel 4.3.9
Table**Jumlah Peristiwa Bencana Alam Tertangani Menurut Jenis Bencana di Kabupaten Kolaka Utara, 2020**
Number of Handled Natural Disaster by Type of Disaster in Kolaka Utara Regency, 2020

Jenis Bencana Alam <i>Type of Natural Disaster</i>	Frekuensi <i>Frequency</i>	Korban <i>Victim</i>		Bantuan <i>Served</i>		
		Luka-Luka <i>Injured</i>	Meninggal <i>Dead</i>	Uang (Juta) <i>Money</i>	Beras (Kg) <i>Rice</i>	Barang Lainnya (Paket) <i>Others</i>
(1)	(2)	(3)	(4)	(5)	(6)	(7)
Kebakaran <i>Caughfire</i>	3	8	-	-	50	2
Angin Topan <i>Hurricane</i>	6	162	-	-	-	31
Banjir <i>Flood</i>	7	5 134	-	-	10 283	2 324
Kapal Tenggelam <i>Ship Wreck</i>	2	3	-	-	-	-
Tanah Longsor <i>Landslide</i>	1	176	-	-	780	176
Gempa Bumi <i>Earthquake</i>	-	-	-	-	-	-
Lain-lain <i>Others</i>	-	-	-	-	-	-
Jumlah Total	19	5 483	-	-	11 113	2 533

Catatan/Note: Kebakaran termasuk kebakaran rumah dan hutan/lahan
Caughfire includes house fire and forest fire

Sumber/Source: Badan Penanggulangan Bencana Daerah Kabupaten Kolaka Utara
Disaster Management Agency of Kolaka Utara Regency

Tabel 4.3.10
Table**Jumlah Bencana Menurut Jenis Bencana dan Kecamatan di Kabupaten Kolaka Utara, 2020**
Number of Disaster by Type of Disaster and Subdistrict in Kolaka Utara Regency, 2020

Kecamatan Subdistrict	Kebakaran Caughfire	Angin Topan Hurricane	Banjir Flood
(1)	(2)	(3)	(4)
Ranteangin	-	-	2
Lambai	1	-	1
Wawo	-	1	2
Lasusua	1	-	5
Katoi	1	1	1
Kodeoha	-	1	-
Tiwu	-	1	2
Ngapa	-	-	-
Watunohu	1	-	-
Pakue	-	1	-
Pakue Utara	-	-	-
Pakue Tengah	-	-	-
Batu Putih	-	-	-
Porehu	-	1	-
Tolala	-	-	-
Kolaka Utara	4	6	13

Lanjutan Tabel/*Continued Table* 4.3.10

Kecamatan <i>Subdistrict</i>	Kapal Tenggelam <i>Ship Wreck</i>	Tanah Longsor <i>Landslide</i>	Gempa Bumi <i>Earthquake</i>	Lain-Lain <i>Others</i>
(1)	(5)	(6)	(7)	(8)
Ranteangin	-	-	-	-
Lambai	-	-	-	-
Wawo	-	-	-	-
Lasusua	2	1	-	-
Katoi	-	-	-	-
Kodeoha	-	-	-	-
Tiwu	-	-	-	-
Ngapa	-	-	-	-
Watunohu	-	-	-	-
Pakue	-	-	-	-
Pakue Utara	-	-	-	-
Pakue Tengah	-	-	-	-
Batu Putih	-	-	-	-
Porehu	-	-	-	-
Tolala	-	-	-	-
Kolaka Utara	2	1	-	-

Catatan/*Note*: Kebakaran termasuk kebakaran rumah dan hutan/lahan
Caughfire includes house fire and forest fire

Sumber/*Source*: Badan Penanggulangan Bencana Daerah Kabupaten Kolaka Utara
Disaster Management Agency of Kolaka Utara Regency

Tabel 4.3.11
Table**Jumlah Korban Manusia Akibat Bencana Menurut
Kecamatan di Kabupaten Kolaka Utara, 2020**
**Number of Victim Disaster by Subdistrict in Kolaka Utara
Regency, 2020**

Kecamatan Subdistrict	Luka Ringan Minor Injuries	Luka Berat Major Injuries	Meninggal Dunia Died
(1)	(2)	(3)	(4)
Ranteangin	-	-	-
Lambai	-	-	-
Wawo	-	-	-
Lasusua	1	-	1
Katoi	-	-	-
Kodeoha	-	-	-
Tiwu	-	-	-
Ngapa	-	-	-
Watunohu	-	-	-
Pakue	-	-	-
Pakue Utara	-	-	-
Pakue Tengah	-	-	-
Batu Putih	-	-	-
Porehu	-	-	-
Tolala	-	-	-
Kolaka Utara	1	-	1

Sumber/Source: Badan Penanggulangan Bencana Daerah Kabupaten Kolaka Utara
Disaster Management Agency of Kolaka Utara Regency

Tabel 4.3.12
Table**Jumlah Kerusakan Rumah Akibat Bencana Menurut Kecamatan di Kabupaten Kolaka Utara, 2020**
Number of House Damage Due to Disaster by Subdistrict in Kolaka Utara Regency, 2020

Kecamatan Subdistrict	Rusak Ringan	Rusak Berat	Roboh
(1)	(2)	(3)	(4)
Ranteangin	370	-	-
Lambai	23	-	-
Wawo	49	-	-
Lasusua	1 009	11	-
Katoi	14	1	-
Kodeoha	11	-	-
Tiwu	92	-	-
Ngapa	-	-	-
Watunohu	1	1	-
Pakue	8	-	-
Pakue Utara	-	-	-
Pakue Tengah	-	-	-
Batu Putih	-	-	-
Porehu	-	-	-
Tolala	4	-	-
Kolaka Utara	1 581	13	0

Sumber/Source: Badan Penanggulangan Bencana Daerah Kabupaten Kolaka Utara
Disaster Management Agency of Kolaka Utara Regency

Tabel 4.3.13 Jumlah Jompo dan Penyandang Cacat Menurut Jenis dan Kecamatan di Kabupaten Kolaka Utara, 2020
Table *Number of Handicaped Person by Type and Subdistrict in Kolaka Utara Regency, 2020*

Kecamatan Subdistrict	Jompo Old	Penyandang Cacat Handicaped Person	
		Tuna Netra Blind	Tuna Wicara, Rungu, Bisu Deaf/Dump
(1)	(2)	(3)	(4)
Ranteangin	-	9	7
Lambai	-	12	13
Wawo	-	11	14
Lasusua	-	21	16
Katoi	-	10	8
Kodeoha	-	8	10
Tiwu	-	4	2
Ngapa	-	9	17
Watunohu	-	3	9
Pakue	-	17	7
Pakue Utara	-	5	6
Pakue Tengah	-	7	4
Batu Putih	-	9	7
Porehu	-	4	20
Tolala	-	-	6
Kolaka Utara	-	129	146

Lanjutan Tabel/*Continued Table* 4.3.13

Kecamatan <i>Subdistrict</i>	Penyandang Cacat <i>Handicaped Person</i>		
	Cacat Anggota Badan <i>Physical Handicap</i>	Cacat Mental <i>Mental Handicap</i>	Jumlah <i>Total</i>
(1)	(5)	(6)	(7)
Ranteangin	29	11	56
Lambai	29	-	54
Wawo	33	-	58
Lasusua	58	11	106
Katoi	20	3	41
Kodeoha	14	9	41
Tiwu	15	-	21
Ngapa	19	1	46
Watunohu	10	1	23
Pakue	24	4	52
Pakue Utara	10	8	29
Pakue Tengah	25	8	44
Batu Putih	27	4	47
Porehu	25	-	49
Tolala	14	-	20
Kolaka Utara	352	60	687

Sumber/*Source*: Dinas Sosial Kabupaten Kolaka Utara
Social Services of Kolaka Utara Regency

Tabel 4.3.14
Table

**Jumlah Keluarga Penerima Bantuan Sosial Pangan
Menurut Kecamatan di Kabupaten Kolaka Utara, 2019-
2020**
*Number of Family Receiving Food Social Aids by Subdistrict
in Kolaka Utara Regency, 2019-2020*

Kecamatan Subdistrict	Jumlah Kepala Keluarga Number of Family	
	2019	2020
(1)	(2)	(3)
Ranteangin	352	533
Lambai	428	686
Wawo	398	782
Lasusua	1 157	1 754
Katoi	411	712
Kodeoha	538	927
Tiwu	310	474
Ngapa	760	1 212
Watunohu	439	585
Pakue	756	1 210
Pakue Utara	525	798
Pakue Tengah	635	788
Batu Putih	545	1 163
Porehu	557	822
Tolala	342	477
Kolaka Utara	8 153	12 923

Sumber/Source: Dinas Sosial Kabupaten Kolaka Utara
Social Services of Kolaka Utara Regency

4.4 KEMISKINAN POVERTY

Tabel 4.4.1 Garis Kemiskinan, Jumlah, dan Persentase Penduduk Miskin di Kabupaten Kolaka Utara, 2013–2020
Poverty Line, Number, and Percentage of Poor People in Kolaka Utara Regency, 2013–2020

Tahun Year	Garis Kemiskinan (rupiah/kapita/bulan) Poverty Line (rupiah/capita/month)	Jumlah Penduduk Miskin (ribu) Number of Poor People (thousand)	Persentase Penduduk Miskin Percentage of Poor People
(1)	(2)	(3)	(4)
2013	324 985	23,30	17,41
2014	336 384	22,19	16,21
2015	356 680	23,07	16,53
2016	388 041	24,32	17,11
2017	406 334	23,42	16,24
2018	453 994	21,30	14,30
2019	454 127	19,80	13,19
2020	494 836	19,83	12,96

Sumber/Source: BPS, Survei Sosial Ekonomi Nasional Maret/BPS-Statistics Indonesia, March National Socioeconomic Survey

Tabel 4.4.2 Indeks Kedalaman Kemiskinan dan Indeks Keparahan Kemiskinan di Kabupaten Kolaka Utara, 2013–2020
Table *Poverty Gap Index and Poverty Severity Index in Kolaka Utara Regency, 2013–2020*

Tahun Year	Indeks Kedalaman Kemiskinan Poverty Gap Index	Indeks Keparahan Kemiskinan Poverty Severity Index
(1)	(2)	(3)
2013	3,47	0,95
2014	2,53	0,58
2015	3,04	0,80
2016	3,52	1,11
2017	2,73	0,70
2018	2,71	0,74
2019	3,20	1,13
2020	2,28	0,64

Sumber/Source: BPS, Survei Sosial Ekonomi Nasional Maret/BPS-Statistics Indonesia, March National Socioeconomic Survey

4.5 KRIMINALITAS CRIME

Tabel
Table 4.5.1

Jumlah Kejahatan yang Dilaporkan Kepada Kepolisian Menurut Jenis Kejahatan di Kabupaten Kolaka Utara, 2020
Number of Crime Reported to Police by Type of Crime in Kolaka Utara Regency, 2020

Jenis Kejahatan <i>Type of Crime</i>	Jumlah Kasus <i>Number of Cases</i>
(1)	(2)
Pembunuhan	-
Penganiayaan Berat (Anirat)	5
Penganiayaan Ringan (Anira)	-
Kekerasan Dalam Rumah Tangga (KDRT)	3
Perkosaan	-
Pencabulan	5
Penculikan	-
Pencurian Dengan Kekerasan (Curas)	-
Pencurian Biasa (Termasuk Ringan)	8
Pencurian Kendaraan Bermotor (Curanmor)	4
Pencurian Dengan Pemberatan (Curat)	11
Perusakan/Penghancuran Barang	3
Pembakaran Dengan Sengaja	-
Narkotika Dan Psikotropika	17
Penipuan/Perbuatan Curang	7
Penggelapan	7
Korupsi	1
Pasal 310 KUHP	1
Kejahatan Terhadap Ketertiban Umum	-
Perjudian	-
Jumlah Total	72

Sumber/Source: Polres Kabupaten Kolaka Utara
Regional Police of Kolaka Utara Regency

Tabel
Table 4.5.2

Jumlah Kejahatan yang Diselesaikan oleh Kepolisian Menurut Jenis Kejahatan di Kabupaten Kolaka Utara, 2020
Number of Crime Cleared by Police in Kolaka Utara Regency, 2020

Jenis Kejahatan Type of Crime	Jumlah Kasus Number of Cases
(1)	(2)
Pembunuhan	-
Penganiayaan Berat (Anirat)	6
Penganiayaan Ringan (Anira)	1
Kekerasan Dalam Rumah Tangga (KDRT)	2
Perkosaan	1
Pencabulan	-
Penculikan	-
Pencurian Dengan Kekerasan (Curas)	-
Pencurian Biasa (Termasuk Ringan)	7
Pencurian Kendaraan Bermotor (Curanmor)	-
Pencurian Dengan Pemberatan (Curat)	8
Pengrusakan/Penghancuran Barang	3
Pembakaran Dengan Sengaja	-
Narkotika Dan Psikotropika	16
Penipuan/Perbuatan Curang	6
Penggelapan	4
Korupsi	-
Pasal 310 KUHP	-
Kejahatan Terhadap Ketertiban Umum	-
Perjudian	1
Jumlah Total	55

Sumber/Source: Polres Kabupaten Kolaka Utara
Regional Police of Kolaka Utara Regency

Tabel
Table 4.5.3**Jumlah Pelanggaran Lalu Lintas, Kecelakaan Lalu Lintas, dan Korban yang Dilaporkan Kepolisian Menurut Kecamatan di Kabupaten Kolaka Utara, 2020**
Number of Offences, Traffic Accident and Victims Reported to Police by Subdistrict in Kolaka Utara Regency, 2020

Kecamatan Subdistrict	Kecelakaan Accident	Meninggal Dunia	Korban Victims		Jumlah Korban Total Victims
			Luka Berat	Luka Ringan	
(1)	(2)	(3)	(4)	(5)	(6)
Ranteangin	-	-	-	-	-
Lambai	-	-	-	-	-
Wawo	-	-	-	-	-
Lasusua	7	1	4	10	15
Katoi	2	1	1	2	4
Kodeoha	1	1	-	3	4
Tiwu	-	-	-	-	-
Ngapa	4	2	-	4	6
Watunohu	-	-	-	-	-
Pakue	1	-	-	3	3
Pakue Utara	2	1	-	3	4
Pakue Tengah	1	-	-	3	3
Batu Putih	3	1	1	2	4
Porehu	-	-	-	-	-
Tolala	3	1	-	2	3
Kolaka Utara	24	8	6	32	46

Sumber/Source: Polres Kabupaten Kolaka Utara
Regional Police of Kolaka Utara Regency

Tabel
Table 4.5.4**Jumlah Pidana Penjara, Pidana Kurungan dan Pidana Denda yang Diajukan di Kabupaten Kolaka Utara, 2017-2020**
Number of Imprisonment, Custody and Fining Punishment Proposed in Kolaka Utara Regency, 2017-2020

Jenis Pidana Kind of Punishment	2017	2018	2019	2020
(1)	(2)	(3)	(4)	(5)
Pidana Penjara Kurang 1 Tahun	17	34	30	49
Pidana Penjara 1-5 Tahun	53	43	43	24
Pidana penjara 5 Tahun Keatas	8	9	12	14
Pidana Kurungan Kurang 1 Tahun	-	-	-	-
Pidana Kurungan	-	-	-	-
Pidana Kurungan 5 Tahun Keatas	-	-	-	-
Jumlah Total	78	86	85	87

Lanjutan Tabel/Continued Table 4.5.4

Jenis Pidana Kind of Punishment	2017	2018	2019	2020
(1)	(2)	(3)	(4)	(5)
Pidana Denda (000 Rp)	2 000 000	2 200 000	14 366 000	12 236 000
Jumlah Total	2 000 000	2 200 000	14 366 000	12 236 000

Sumber/Source: Kejaksaan Negeri Kabupaten Kolaka Utara
The High Prosecutor of Kolaka Utara Regency

Tabel
Table 4.5.5

**Jumlah Tahanan yang Diselesaikan Menurut Jenis
Penyelesaian dan Tindak Pidana di Kabupaten Kolaka
Utara, 2020**
*Number of Cleared Prisoner by Completion and Criminal Act
in Kolaka Utara Regency, 2020*

Jenis Tindakan Pidana <i>Kind of Punishment</i>	Dimerdekakan <i>Freed</i>	Dilimpahkan <i>Handed Over</i>	Dikirim ke Kejaksaan Lain <i>Sent to Other Official Public Prosecutor</i>	Divonis/ Dihukum <i>Punished</i>
(1)	(2)	(3)	(4)	(5)
Biasa/ <i>General Crime</i>	-	101	-	101
Ekonomi/ <i>Economic</i>	-	-	-	-
Subversi/ <i>Subversion</i>	-	-	-	-
Korupsi/ <i>Corruption</i>	-	1	-	1
Pelanggaran/ <i>Offence</i>	-	-	-	-
Lain-lain/ <i>Others</i>	-	2	-	2
Jumlah Total	0	104	0	104

Sumber/*Source*: Kejaksaan Negeri Kabupaten Kolaka Utara
The High Prosecutor of Kolaka Utara Regency

Tabel
Table 4.5.6**Persentase Penyelesaian Tindak Pidana Menurut
Kecamatan di Kabupaten Kolaka Utara, 2019-2020**
*Percentage of Cleared Criminal Act by Subdistrict in Kolaka
Utara Regency, 2019-2020*

Kecamatan Subdistrict	2019	2020
(1)	(2)	(3)
Ranteangin	3,5	4,3
Lambai	9,4	8,6
Wawo	7,1	2,2
Lasusua	45,4	31,2
Katoi	4,7	8,6
Kodeoha	2,4	4,3
Tiwu	2,4	-
Ngapa	18,8	6,5
Watunohu	8,2	6,5
Pakue	3,5	4,3
Pakue Utara	1,2	-
Pakue Tengah	-	3,2
Batu Putih	3,5	2,2
Porehu	1,2	-
Tolala	3,5	4,3

Sumber/Source: Kejaksaan Negeri Kabupaten Kolaka Utara
The High Prosecutor of Kolaka Utara Regency

Tabel 4.5.7
Table

Selang Waktu (Hari) Terjadi Tindak Pidana Menurut Kecamatan di Kabupaten Kolaka Utara, 2019-2020
Time Interval (Day) of Criminal Act by Subdistrict in Kolaka Utara Regency, 2019-2020

Kecamatan Subdistrict	2019	2020
(1)	(2)	(3)
Ranteingin	122	91
Lambai	46	46
Wawo	61	183
Lasusua	9	13
Katoi	91	46
Kodeoha	183	91
Tiwu	183	-
Ngapa	28	61
Watunohu	52	61
Pakue	122	91
Pakue Utara	365	-
Pakue Tengah	-	122
Batu Putih	122	183
Porehu	365	-
Tolala	122	91

Sumber/Source: Kejaksaan Negeri Kabupaten Kolaka Utara
The High Prosecutor of Kolaka Utara Regency

5

PERTANIAN, KEHUTANAN, PETERNAKAN DAN PERIKANAN
AGRICULTURE, FORESTRY, LIVESTOCK AND FISHERY

TANAMAN PERKEBUNAN

PRODUKSI KAKAO

Cocoas Production

57.713 ton

PRODUKSI CENGKEH

Cloves Production

5.896 ton

TANAMAN HORTIKULTURA

PRODUKSI TOMAT

Tomatoes Production

7.458 kuintal

PRODUKSI BAWANG MERAH

Shallots Production

958 kuintal

PRODUKSI CABAI RAWIT

Chillis Production

5.928 kuintal



PENJELASAN TEKNIS

1. Pengumpulan data Statistik Pertanian (SP) diselenggarakan oleh Badan Pusat Statistik bekerja sama dengan Direktorat Jenderal Tanaman Pangan, Kementerian Pertanian.
2. Survei Pertanian Hortikultura (SPH) diselenggarakan oleh Badan Pusat Statistik bekerja sama dengan Direktorat Jenderal Hortikultura, Kementerian Pertanian. Kuesioner yang digunakan dalam pengumpulan data SPH mencakup:
 - SPH-SBS digunakan untuk data tanaman sayuran dan buah-buahan semusim.
 - SPH-BST digunakan untuk data tanaman buah-buahan dan sayuran tahunan.
 - SPH-TBF digunakan untuk data tanaman biofarmaka.
 - SPH-TH digunakan untuk data tanaman hias.
3. Metode yang digunakan dalam survei ini adalah metode pencacahan lengkap terhadap seluruh kecamatan di Indonesia dan dilaporkan secara rutin bulanan untuk SPH-SBS dan triwulanan untuk SPHBST, SPH-TBF, SPH-TH oleh mantri tani/KCD.
4. Tanaman sayuran dan buah-buahan semusim
 - Tanaman sayuran semusim adalah tanaman sumber vitamin,

TECHNICAL NOTES

1. *Agricultural Survey is carried out by the BPS-Statistics Indonesia in cooperation with the Directorate General of Food Crops, The Ministry of Agriculture.*
2. *The Agricultural Survey for Horticulture (SPH) is carried out by the BPS-Statistics Indonesia in cooperation with the Directorate General of Horticulture, Ministry of Agriculture. The Questionnaire used to collect the Argicultural Survey for Horticulture data are:*
 - *SPH-SBS used for data on seasonal vegetable and fruit plants.*
 - *SPH-BST used for data on annual fruit and vegetable plants.*
 - *SPH-TBF used for data on medicinal plants.*
 - *PH-TH used for data on ornamental plants.*
3. *The method used in this survey is complete enumeration for all of sub districts in Indonesia and reported monthly for SPH-SBS and quarterly for SPH-BST, SPH-TBF, SPH-TH by agriculture extension services.*
4. *Seasonal vegetable and fruit plants*
 - *Seasonal vegetable plants are plants which are the sources of vitamin,*

- garam mineral dan lain-lain yang dikonsumsi dari bagian tanaman yang berupa daun, bunga, buah, dan umbinya, yang berumur kurang dari satu tahun.
- Tanaman buah-buahan semusim adalah tanaman sumber vitamin, garam mineral, dan lain-lain yang dikonsumsi dari bagian tanaman yang berupa buah, berumur kurang dari satu tahun, tidak berbentuk pohon/rumpun tetapi menjalar dan berbatang lunak.
5. Tanaman buah-buahan dan sayuran tahunan adalah tanaman sumber vitamin, garam mineral, dan lain-lain yang dikonsumsi dari bagian tanaman yang berupa daun dan atau buah yang berumur lebih dari satu tahun.
 6. Tanaman biofarmaka adalah tanaman yang bermanfaat untuk obat-obatan, kosmetik, dan kesehatan yang dikonsumsi atau digunakan dari bagian-bagian tanaman seperti daun, batang, buah, umbi (rimpang) ataupun akar.
 7. Tanaman hias adalah tanaman yang mempunyai nilai keindahan baik bentuk, warna daun, tajuk maupun bunganya, sering digunakan untuk penghias pekarangan dan lain sebagainya.
 8. Data yang dikumpulkan dalam SPH mencakup: data tentang luas penanaman, luas panen (untuk buah-buahan tahunan
- mineral salt, etc, consumed from the part of the plant in the form of leaf, flower, fruit, and root with the age of less than one year.*
- *Seasonal fruit plants are plants which are the sources of vitamin, mineral salt, etc, consumed from the part of the plant in the form of fruits. These plants are creeps with the age of less than one year.*
5. *Annual fruit plants are plants which are the sources of vitamin, contained mineral salt, etc, consumed from the part of plant in the form of fruit and more than one year of age.*
 6. *Medicinal plants Medicinal plants are plants which are useful for medicine. It is consumed from part of the plant such as leaf, flower, fruit, tuber, and root.*
 7. *Ornamental plants are plants which have a beauty value, either in shape, colour of leaf or crown of flower, and they are often used as a yard decorator.*
 8. *The Agriculture Survey for Horticulture collects the information on the planted area, harvested area (for annual fruits is the number*

adalah banyaknya tanaman yang menghasilkan), produksi, luas rusak, luas tanaman akhir, dan harga jual petani.

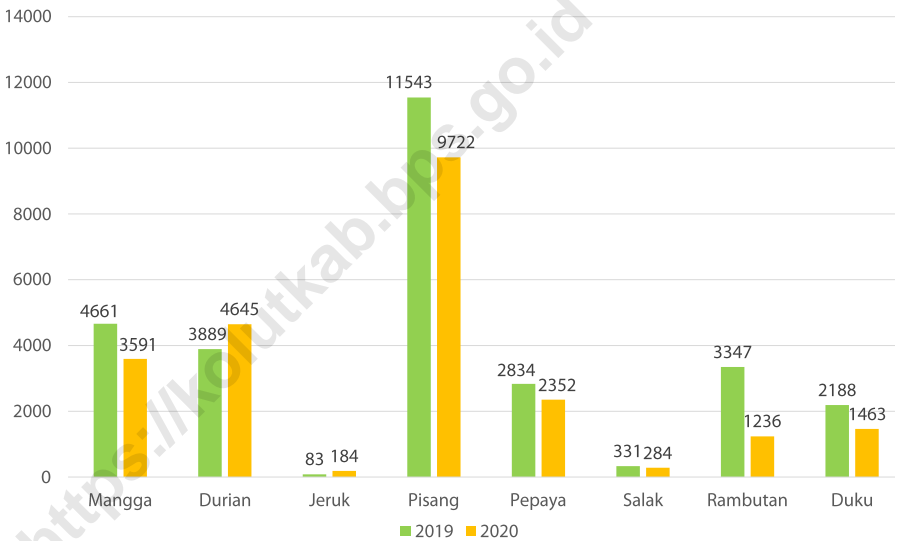
of production plant), production, damaged area, plant area in the end of period, and price on the farm-gate level.

9. Luas panen adalah luas tanaman sayuran, buah buahan, biofarmaka dan tanaman hias yang diambil hasilnya/dipanen pada periode pelaporan.
 10. Luas panen untuk tanaman sayuran: luas tanaman yang dipanen sekaligus / habis / dibongkar dan luas tanaman yang dipanen berkali-kali (lebih dari satu kali) / belum habis.
 11. Tanaman yang dipanen sekaligus / habis / dibongkar adalah tanaman yang sehabis panen langsung dibongkar/ dicabut, terdiri dari bawang merah, bawang putih, bawang daun, kentang, kol/kubis, kembang kol, petsai/sawi, wortel, lobak, dan kacang merah.
 12. Tanaman yang dipanen berkali-kali (lebih dari satu kali)/belum habis adalah tanaman yang pemanenannya lebih dari satu kali dan biasanya dibongkar apabila panen terakhir sudah tidak memadai lagi, terdiri dari: kacang panjang, cabe besar, cabe rawit, jamur, tomat, terung, buncis, ketimun, labu siam, kangkung, bayam, melon, semangka, dan blewah.
9. *Harvested area is area which vegetable, fruit, medicinal and ornamental plant of crop harvested during the period of report.*
 10. *Harvested area of vegetables: area of entirely plant harvested / demolished and plant harvested several times / undemolished.*
 11. *Entirely plants harvested/ demolished are plants usually harvested once and demolished to be substituted by other plants, consisting of: shallots, garlic, leeks, potato, cabbage, cauli flower, mustard green, carrots, chinese radish, and red kidney beans.*
 12. *Plants harvested several times/ undemolished are plants usually harvested more than once and demolished in the case that the last harvest was economically not profitable. They consist of: yard long beans, chili, small chili, mushroom, tomatoes, egg plant, french beans, cucumber, pumpkin/chajota, swamp cabbage, spinach, melon, watermelon, and blewah*

13. Produksi adalah hasil menurut bentuk produk dari setiap tanaman sayuran, buah-buahan, biofarmaka dan tanaman hias yang diambil berdasarkan luas yang dipanen/ tanaman yang menghasilkan pada bulan/triwulan laporan.
 14. Data statistik perikanan merupakan data sekunder yang bersumber dari Direktorat Jenderal Perikanan Tangkap dan Direktorat Jenderal Budidaya. Statistik perikanan dibedakan atas data Perikanan Tangkap dan Perikanan Budidaya. Perikanan Tangkap diklasifikasikan atas penangkapan ikan di laut dan penangkapan ikan di perairan umum. Perikanan Budidaya diklasifikasikan atas jenis budidaya yaitu budidaya laut, tambak, kolam, karamba, jaring apung, dan sawah.
 15. Rumah Tangga Perikanan Tangkap adalah rumah tangga yang melakukan kegiatan penangkapan ikan/binatang air lainnya/tanaman air dengan tujuan sebagian/ seluruh hasilnya untuk dijual.
 16. Rumah Tangga Perikanan Budidaya adalah rumah tangga yang melakukan kegiatan budidaya ikan/ binatang air lainnya/tanaman air dengan tujuan sebagian/ seluruh hasilnya untuk dijual.
13. *Production is the standard production quantity form of vegetable, fruit, medicinal and ornamental plant based on harvested area/the number of production plants reported monthly/quarterly.*
 14. *Fishery Statistics are secondary data obtained from the Directorate General of Capture Fisheries and Directorate General of Aquaculture. Fishery statistics are categorized into capture fisheries and aquaculture. Capture fisheries are further classified into marine capture fisheries and inland open water capture fisheries. Aquaculture are further classified into several types of culture: marine culture, brackish water pond, fresh water pond, cage, floating net, and fish breeding in paddy fields.*
 15. *A capture fishery household is a household conducting activities in catching fishes/other aquatic animals/ aquatic plants, for which the products are wholly or partly to be sold.*
 16. *An aquaculture fishery household is a household conducting activities in culturing fishes/other aquatic animals/ aquatic plants, for which the products are wholly or partly to be sold. different types of parameters.*

Gambar 5.1
Figures

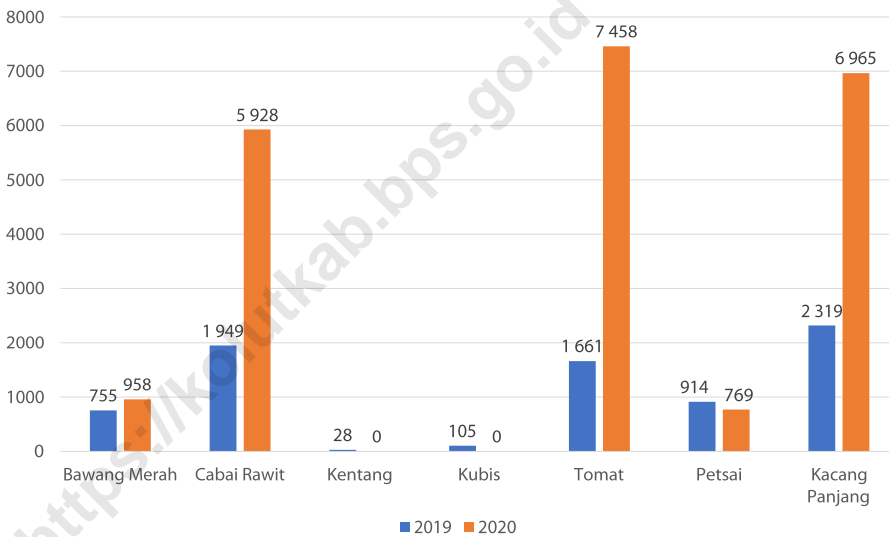
**Total Produksi Tanaman Buah-Buahan di Kabupaten
Kolaka Utara (Kuintal), 2019-2020**
**Total Production of Fruit in Kolaka Utara Regency (Quintal),
2019-2020**



Sumber/Source : BPS, Statistik Pertanian Hortikultura SPH-SBS
BPS-Statistics Indonesia, Agricultural Statistic for Horticulture SPH-SBS

Gambar 5.2
Figures

**Total Produksi Tanaman Sayur-Sayuran di Kabupaten
Kolaka Utara (Kuintal), 2019-2020**
**Total Production of Vegetable in Kolaka Utara Regency
(Quintal), 2019-2020**



Sumber/Source : BPS, Statistik Pertanian Hortikultura SPH-SBS
BPS-Statistics Indonesia, Agricultural Statistic for Horticulture SPH-SBS

5.1 HORTIKULTURA HORTICULTURE

Tabel 5.1.1 **Luas Panen Tanaman Sayuran Menurut Kecamatan dan Jenis Tanaman di Kabupaten Kolaka Utara (ha), 2019 dan 2020**
Harvested Area of Vegetables by Subdistrict and Kind of Plant in Kolaka Utara Regency (ha), 2019 and 2020

Kecamatan Subdistrict	Bawang Merah Shallot		Cabai Besar Chili/Big Chili	
	2019	2020*	2019	2020*
(1)	(2)	(3)	(4)	(5)
Ranteangin	-	-	1	1
Lambai	9	17	4	2
Wawo	-	-	1	-
Lasusua	3	13	3	2
Katoi	-	-	1	1
Kodeoha	-	-	-	-
Tiwu	-	3	-	-
Ngapa	-	-	3	2
Watunohu	1	4	6	-
Pakue	2	8	10	16
Pakue Utara	-	7	-	2
Pakue Tengah	3	-	-	-
Batu Putih	3	-	-	-
Porehu	-	-	-	-
Tolala	-	-	-	-
Kolaka Utara	21	52	29	26

Lanjutan Tabel/Continued Table 5.1.1

Kecamatan Subdistrict	Cabai Rawit Chili/Cayenne Pepper		Kentang Potato	
	2019	2020*	2019	2020*
(1)	(6)	(7)	(8)	(9)
Ranteangin	3	2	-	-
Lambai	7	6	-	-
Wawo	4	3	-	-
Lasusua	13	6	1	-
Katoi	3	6	-	-
Kodeoha	6	2	-	-
Tiwu	6	1	-	-
Ngapa	9	9	-	-
Watunohu	9	5	-	-
Pakue	14	26	-	-
Pakue Utara	38	22	-	-
Pakue Tengah	14	11	-	-
Batu Putih	18	18	-	-
Porehu	7	8	-	-
Tolala	7	7	-	-
Kolaka Utara	158	132	1	-

Lanjutan Tabel/*Continued Table* 5.1.1

Kecamatan Subdistrict	Kubis Cabbage		Tomat Tomato	
	2019	2020*	2019	2020*
(1)	(10)	(11)	(12)	(13)
Ranteangin	-	-	5	4
Lambai	-	-	10	13
Wawo	-	-	3	2
Lasusua	3	-	8	8
Katoi	-	-	4	1
Kodeoha	-	-	4	3
Tiwu	-	-	1	1
Ngapa	2	-	2	3
Watunohu	-	-	8	4
Pakue	-	-	18	35
Pakue Utara	-	-	27	13
Pakue Tengah	-	-	3	6
Batu Putih	-	-	-	-
Porehu	-	-	4	4
Tolala	-	-	7	3
Kolaka Utara	5	-	104	100

Lanjutan Tabel/Continued Table 5.1.1

Kecamatan Subdistrict	Bawang Putih Garlic		Petsai/Sawi Chinese Cabbage		Kacang Panjang Long Beans	
	2019	2020 ^x	2019	2020 ^x	2019	2020 ^x
(1)	(14)	(15)	(16)	(17)	(18)	(19)
Ranteingin	-	-	1	6	3	2
Lambai	-	-	7	14	11	12
Wawo	-	-	-	-	5	5
Lasusua	-	-	4	2	12	8
Katoi	-	-	5	7	3	1
Kodeoha	-	-	3	11	4	4
Tiwu	-	-	2	5	6	7
Ngapa	-	-	4	-	4	3
Watunohu	-	-	3	4	12	4
Pakue	-	-	37	68	23	41
Pakue Utara	-	-	-	4	31	16
Pakue Tengah	-	-	-	8	6	7
Batu Putih	-	-	-	-	6	8
Porehu	-	-	-	-	6	6
Tolala	-	-	-	-	8	5
Kolaka Utara	-	-	66	129	140	129

Catatan/Note: ^x Angka Sementara (ASEM)/Preliminary Figures

Sumber/Source: BPS, Statistik Pertanian Hortikultura SPH-SBS/BPS-Statistics Indonesia, Agricultural Statistic for Horticulture SPH-SBS

Tabel
Table 5.1.2

Produksi Tanaman Sayuran Menurut Kecamatan dan Jenis Tanaman di Kabupaten Kolaka Utara (kuintal), 2019 dan 2020

Production of Vegetables by Subdistrict and Kind of Plant in Kolaka Utara Regency (quintal), 2019 and 2020

Kecamatan Subdistrict	Bawang Merah Shallot		Cabai Besar Chili/Big Chili	
	2019	2020*	2019	2020*
(1)	(2)	(3)	(4)	(5)
Ranteangin	-	-	10	8
Lambai	610	400	54	12
Wawo	-	-	2	-
Lasusua	79	241	142	39
Katoi	-	-	20	3
Kodeoha	-	-	-	-
Tiwu	-	16	-	-
Ngapa	-	-	49	48
Watunohu	4	65	60	-
Pakue	50	132	28	487
Pakue Utara	-	104	-	212
Pakue Tengah	6	-	-	-
Batu Putih	6	-	-	-
Porehu	-	-	-	-
Tolala	-	-	-	-
Kolaka Utara	755	958	365	809

Lanjutan Tabel/Continued Table 5.1.2

Kecamatan Subdistrict	Cabai Rawit Chili/Cayenne Pepper		Kentang Potato	
	2019	2020*	2019	2020*
(1)	(6)	(7)	(8)	(9)
Ranteingin	10	31	-	-
Lambai	67	44	-	-
Wawo	32	54	-	-
Lasusua	428	206	28	-
Katoi	400	122	-	-
Kodeoha	66	24	-	-
Tiwu	50	12	-	-
Ngapa	154	152	-	-
Watunohu	59	37	-	-
Pakue	63	502	-	-
Pakue Utara	139	4 335	-	-
Pakue Tengah	329	291	-	-
Batu Putih	75	72	-	-
Porehu	45	32	-	-
Tolala	32	14	-	-
Kolaka Utara	1 949	5 928	28	-

Lanjutan Tabel/Continued Table 5.1.2

Kecamatan Subdistrict	Kubis Cabbage		Tomat Tomato	
	2019	2020*	2019	2020*
(1)	(10)	(11)	(12)	(13)
Ranteingin	-	-	15	38
Lambai	-	-	34	51
Wawo	-	-	16	19
Lasusua	80	-	171	202
Katoi	-	-	500	4
Kodeoha	-	-	17	24
Tiwu	-	-	4	31
Ngapa	25	-	37	26
Watunohu	-	-	22	48
Pakue	-	-	508	2 050
Pakue Utara	-	-	123	4 667
Pakue Tengah	-	-	180	282
Batu Putih	-	-	-	-
Porehu	-	-	21	13
Tolala	-	-	13	3
Kolaka Utara	105	-	1 661	7 458

Lanjutan Tabel/Continued Table 5.1.2

Kecamatan Subdistrict	Bawang Putih Garlic		Petsai/Sawi Chinese Cabbage		Kacang Panjang Long Beans	
	2019	2020 ^x	2019	2020 ^x	2019	2020 ^x
(1)	(14)	(15)	(16)	(17)	(18)	(19)
Ranteingin	-	-	1	12	6	18
Lambai	-	-	17	17	40	50
Wawo	-	-	-	-	22	20
Lasusua	-	-	106	31	401	172
Katoi	-	-	605	118	302	2
Kodeoha	-	-	3	20	22	24
Tiwu	-	-	6	23	46	58
Ngapa	-	-	44	-	50	40
Watunohu	-	-	4	23	68	35
Pakue	-	-	128	512	615	1 416
Pakue Utara	-	-	-	4	172	4 762
Pakue Tengah	-	-	-	9	510	304
Batu Putih	-	-	-	-	18	30
Porehu	-	-	-	-	25	24
Tolala	-	-	-	-	22	10
Kolaka Utara	-	-	914	769	2 319	6 965

Catatan/Note: ^xAngka Sementara (ASEM)/Preliminary Figures

Sumber/Source: BPS, Statistik Pertanian Hortikultura SPH-SBS/BPS-Statistics Indonesia, Agricultural Statistic for Horticulture SPH-SBS

Tabel
Table 5.1.3**Luas Panen Tanaman Sayuran dan Buah-buahan Semusim Menurut Jenis Tanaman di Kabupaten Kolaka Utara (ha), 2017–2020****Harvested Area of Seasonal Vegetables and Fruits by Kind of Plant in Kolaka Utara Regency (ha), 2017–2020**

Jenis Tanaman Kind of Plants	2017	2018	2019	2020*
(1)	(2)	(3)	(4)	(4)
Bawang Merah/ <i>Shallots</i>	70	25	21	52
Bawang Putih/ <i>Garlic</i>	-	-	-	-
Cabai Besar/ <i>Chili/Big Chili</i>	52	37	29	26
Cabai Rawit/ <i>Chili/Cayenne Pepper</i>	169	223	158	132
Kentang/ <i>Potato</i>	-	-	1	-
Kubis/ <i>Cabbage</i>	8	3	5	-
Petsai/ <i>Sawi/Chinese Cabbage</i>	54	68	66	129
Kacang Panjang/ <i>Long Beans</i>	119	121	140	129
Bawang Daun/ <i>Scallion</i>	8	10	5	6
Bayam/ <i>Spinach</i>	121	179	203	219
Buncis/ <i>String Bean</i>	1	6	11	7
Jamur/ <i>Mushrooms</i> ¹	190	45	40	27
Kangkung/ <i>Water Spinach</i>	136	182	231	234
Kembang Kol/ <i>Cauliflower</i>	7	1	2	1
Ketimun/ <i>Cucumber</i>	35	40	53	27
Labu Siam/ <i>Chayote</i>	6	7	7	4
Melon/ <i>Melon</i>	-	1	-	2
Paprika/ <i>Bell Pepper</i>	-	1	-	-
Semangka/ <i>Watermelon</i>	2	3	5	12
Terung/ <i>Eggplant</i>	69	77	82	77
Tomat/ <i>Tomato</i>	73	88	104	100

Catatan/Note: * Angka Sementara (ASEM)/Preliminary Figures, ¹ Luas panen jamur dalam satuan m²/Mushroom harvested area in m²

Sumber/Source: BPS, Statistik Pertanian Hortikultura SPH-SBS/BPS-Statistics Indonesia, Agricultural Statistic for Horticulture SPH-SBS

Tabel 5.1.4 **Produksi Tanaman Sayuran dan Buah-buahan Semusim Menurut Jenis Tanaman di Kabupaten Kolaka Utara (kuintal), 2017–2020**
Production of Seasonal Vegetables and Fruits by Kind of Plant in Kolaka Utara Regency (quintal), 2017–2020

Jenis Tanaman Kind of Plants	2017	2018	2019	2020 ^a
(1)	(2)	(3)	(4)	(5)
Bawang Merah/ <i>Shallots</i>	1 714	673	755	958
Bawang Putih/ <i>Garlic</i>	-	-	-	-
Cabai Besar/ <i>Chili/Big Chili</i>	397	378	365	809
Cabai Rawit/ <i>Chili/Cayenne Pepper</i>	2 041	2 936	1 949	5 928
Kentang/ <i>Potato</i>	-	-	28	-
Kubis/ <i>Cabbage</i>	72	40	105	-
Petsai/ <i>Sawi/Chinese Cabbage</i>	588	1 394	914	769
Kacang Panjang/ <i>Long Beans</i>	1 238	1 935	2 319	6 965
Bawang Daun/ <i>Scallion</i>	160	92	27	26
Bayam/ <i>Spinach</i>	1 013	1 492	1 685	1 321
Buncis/ <i>String Bean</i>	100	42	94	79
Jamur/ <i>Mushrooms</i> ¹	950	355	421	121
Kangkung/ <i>Water Spinach</i>	1 372	1 828	2 425	3 261
Kembang Kol/ <i>Cauliflower</i>	117	2	32	2
Ketimun/ <i>Cucumber</i>	314	400	348	4 439
Labu Siam/ <i>Chayote</i>	89	120	108	10
Melon/ <i>Melon</i>	-	1	-	402
Paprika/ <i>Bell Pepper</i>	-	2	-	-
Semangka/ <i>Watermelon</i>	2	34	8	4 752
Terung/ <i>Eggplant</i>	744	1 355	1 749	5 356
Tomat/ <i>Tomato</i>	1 394	1 697	1 661	7 458

Catatan/Note: ¹ Angka Sementara (ASEM)/Preliminary Figures, ¹ Produksi jamur dalam satuan kg/Mushroom production in kg
 Sumber/Source: BPS, Statistik Pertanian Hortikultura SPH-SBS/BPS-Statistics Indonesia, Agricultural Statistic for Horticulture SPH-SBS

Tabel
Table 5.1.5

Luas Panen Tanaman Biofarmaka Menurut Kecamatan dan Jenis Tanaman di Kabupaten Kolaka Utara (m²), 2019 dan 2020

Harvested Area of Medicinal Plants by Subdistrict and Kind of Plant in Kolaka Utara Regency (m²), 2019 and 2020

Kecamatan Subdistrict	Jahe Ginger		Laos/Lengkuas Galanga		Kencur East Indian Galangal	
	2019	2020 ^x	2019	2020 ^x	2019	2020 ^x
(1)	(2)	(3)	(4)	(5)	(6)	(7)
Ranteangin	-	1	-	-	-	1
Lambai	-	1	-	-	-	-
Wawo	-	12	-	-	-	-
Lasusua	-	40	-	40	-	30
Katoi	-	20	-	-	-	-
Kodeoha	-	20	-	42	-	-
Tiwu	-	2	-	-	-	-
Ngapa	-	-	-	-	-	-
Watunohu	-	-	-	-	-	-
Pakue	-	-	-	-	-	-
Pakue Utara	-	-	-	-	-	-
Pakue Tengah	-	-	-	-	-	-
Batu Putih	-	-	-	1	-	1
Porehu	-	-	-	-	-	-
Tolala	-	-	-	-	-	-
Kolaka Utara	-	96	-	83	-	32

Lanjutan Tabel/*Continued Table* 5.1.5

Kecamatan Subdistrict	Kunyit Turmeric		Lidah Buaya Aloevera		Sambiloto King of Bitter	
	2019	2020 ^x	2019	2020 ^x	2019	2020 ^x
(1)	(8)	(9)	(10)	(11)	(12)	(13)
Ranteangin	-	251	-	210	-	121
Lambai	-	1	-	-	-	-
Wawo	-	18	-	-	-	-
Lasusua	-	40	-	-	-	-
Katoi	-	13	-	-	-	-
Kodeoha	-	13	-	-	-	-
Tiwu	-	-	-	-	-	-
Ngapa	-	-	-	-	-	-
Watunohu	-	-	-	-	-	-
Pakue	-	-	-	-	-	-
Pakue Utara	-	-	-	-	-	-
Pakue Tengah	-	-	-	-	-	-
Batu Putih	-	1	-	-	-	-
Porehu	-	-	-	-	-	-
Tolala	-	-	-	-	-	-
Kolaka Utara	-	337	-	210	-	121

Catatan/Note: ^x Angka Sementara (ASEM)/Preliminary Figures

Sumber/Source: BPS, Statistik Pertanian Hortikultura SPH-TBF/BPS-Statistics Indonesia, Agricultural Statistic for Horticulture SPH-TBF

Tabel
Table 5.1.6

Produksi Tanaman Biofarmaka Menurut Kecamatan dan Jenis Tanaman di Kabupaten Kolaka Utara (kg), 2019 and 2020

Production of Medicinal Plants by Subdistrict and Kind of Plant in Kolaka Utara Regency (kg), 2019 and 2020

Kecamatan Subdistrict	Jahe Ginger		Laos/Lengkuas Galanga		Kencur East Indian Galangal	
	2019	2020 ^x	2019	2020 ^x	2019	2020 ^x
(1)	(2)	(3)	(4)	(5)	(6)	(7)
Ranteangin	-	1	-	-	-	4
Lambai	-	2	-	-	-	-
Wawo	-	67	-	-	-	-
Lasusua	-	600	-	360	-	300
Katoi	-	150	-	-	-	-
Kodeoha	-	65	-	139	-	-
Tiwu	-	20	-	-	-	-
Ngapa	-	-	-	-	-	-
Watunohu	-	-	-	-	-	-
Pakue	-	-	-	-	-	-
Pakue Utara	-	-	-	-	-	-
Pakue Tengah	-	-	-	-	-	-
Batu Putih	-	-	-	2	-	1
Porehu	-	-	-	-	-	-
Tolala	-	-	-	-	-	-
Kolaka Utara	-	905	-	501	-	305

Lanjutan Tabel/Continued Table 5.1.6

Kecamatan Subdistrict	Kunyit Turmeric		Lidah Buaya Aloevera		Sambiloto King of Bitter	
	2019	2020 ^x	2019	2020 ^x	2019	2020 ^x
(1)	(8)	(9)	(10)	(11)	(12)	(13)
Ranteangin	-	150	-	160	-	100
Lambai	-	1	-	-	-	-
Wawo	-	18	-	-	-	-
Lasusua	-	400	-	-	-	-
Katoi	-	130	-	-	-	-
Kodeoha	-	38	-	-	-	-
Tiwu	-	-	-	-	-	-
Ngapa	-	-	-	-	-	-
Watunohu	-	-	-	-	-	-
Pakue	-	-	-	-	-	-
Pakue Utara	-	-	-	-	-	-
Pakue Tengah	-	-	-	-	-	-
Batu Putih	-	1	-	-	-	-
Porehu	-	-	-	-	-	-
Tolala	-	-	-	-	-	-
Kolaka Utara	-	738	-	160	-	100

Catatan/Note: ^xAngka Sementara (ASEM)/Preliminary Figures

Sumber/Source: BPS, Statistik Pertanian Hortikultura SPH-TBF/BPS-Statistics Indonesia, Agricultural Statistic for Horticulture SPH-TBF

Tabel 5.1.7 **Luas Panen Tanaman Biofarmaka Menurut Jenis Tanaman di Kabupaten Kolaka Utara (m²), 2017–2020**
Table 5.1.7 **Harvested Area of Medicinal Plants by Kind of Plant in Kolaka Utara Regency (m²), 2017–2020**

Jenis Tanaman Kind of Plants	2017	2018	2019	2020 ^x
(1)	(2)	(3)	(4)	(5)
Dlingo/Dringo/ <i>Calamus</i>	-	-	-	11
Jahe/ <i>Ginger</i>	50 365	-	-	96
Kencur/ <i>East Indian Galangal</i>	25	-	-	32
Kunyit/ <i>Turmeric</i>	25	-	-	337
Laos/Lengkuas/ <i>Galanga</i>	50	-	-	83
Lidah Buaya/ <i>Aloevera</i>	-	-	-	210
Sambiloto/ <i>King of Bitter</i>	-	-	-	121
Temulawak/ <i>Java Turmeric</i>	-	-	-	8

Catatan/Note: ^x Angka Sementara (ASEM)/Preliminary Figures

Sumber/Source: BPS, Statistik Pertanian Hortikultura SPH-TBF/BPS-Statistics Indonesia, Agricultural Statistic for Horticulture SPH-TBF

Tabel 5.1.8 **Produksi Tanaman Biofarmaka Menurut Jenis Tanaman di Kabupaten Kolaka Utara (kg), 2017–2020**
Table 5.1.8 **Production of Medicinal Plants by Kind of Plant in Kolaka Utara Regency (kg), 2017–2020**

Jenis Tanaman Kind of Plants	2017	2018	2019	2020 ^x
(1)	(2)	(3)	(4)	(5)
Dlingo/Dringo/ <i>Calamus</i>	-	-	-	32
Jahe/ <i>Ginger</i>	12 224	-	-	905
Kencur/ <i>East Indian Galangal</i>	12	-	-	305
Kunyit/ <i>Turmeric</i>	15	-	-	738
Laos/Lengkuas/ <i>Galanga</i>	70	-	-	501
Lidah Buaya/ <i>Aloevera</i>	-	-	-	160
Sambiloto/ <i>King of Bitter</i>	-	-	-	100
Temulawak/ <i>Java Turmeric</i>	-	-	-	96

Catatan/Note: ^xAngka Sementara (ASEM)/Preliminary Figures

Sumber/Source: BPS, Statistik Pertanian Hortikultura SPH-TBF/BPS-Statistics Indonesia, Agricultural Statistic for Horticulture SPH-TBF

Tabel
Table 5.1.9

Luas Panen Tanaman Hias Menurut Kecamatan dan Jenis Tanaman di Kabupaten Kolaka Utara (m²), 2019 and 2020
Harvested Area of Ornamental Plants by Subdistrict and Kind of Plant in Kolaka Utara Regency (m²), 2019 and 2020

Kecamatan Subdistrict	Anggrek/ <i>Orchid</i>		Krisan/ <i>Chrysantemum</i>		Mawar/ <i>Rose</i>	
	2019	2020 ^x	2019	2020 ^x	2019	2020 ^x
(1)	(2)	(3)	(4)	(5)	(6)	(7)
Ranteangin	-	-	-	-	-	-
Lambai	-	-	-	-	-	-
Wawo	-	-	-	-	-	-
Lasusua	-	-	-	-	-	-
Katoi	-	-	-	-	-	-
Kodeoha	-	-	-	-	-	-
Tiwu	-	-	-	-	-	-
Ngapa	-	-	-	-	-	-
Watunohu	-	-	-	-	-	-
Pakue	-	-	-	-	-	-
Pakue Utara	-	-	-	-	-	-
Pakue Tengah	-	-	-	-	-	-
Batu Putih	-	-	-	-	-	-
Porehu	-	-	-	-	-	-
Tolala	-	-	-	-	-	-
Kolaka Utara	-	-	-	-	-	-

Lanjutan Tabel/Continued Table 5.1.9

Kecamatan Subdistrict	Sedap Malam/Tuberose		Anyelir/Carnation		Melati/Jasmine	
	2019	2020*	2019	2020*	2019	2020*
(1)	(8)	(9)	(10)	(11)	(12)	(13)
Ranteangin	-	-	-	-	-	-
Lambai	-	-	-	-	-	-
Wawo	-	-	-	-	-	-
Lasusua	-	-	-	-	-	-
Katoi	-	-	-	-	-	-
Kodeoha	-	-	-	-	-	-
Tiwu	-	-	-	-	-	-
Ngapa	-	-	-	-	-	-
Watunohu	-	-	-	-	-	-
Pakue	-	-	-	-	-	-
Pakue Utara	-	-	-	-	-	-
Pakue Tengah	-	-	-	-	-	-
Batu Putih	-	-	-	-	-	-
Porehu	-	-	-	-	-	-
Tolala	-	-	-	-	-	-
Kolaka Utara	-	-	-	-	-	-

Catatan/Note: Tidak ada budidaya tanaman hias di Kabupaten Kolaka Utara/There is no ornamental plant cultivation in Kolaka Utara Regency

Sumber/Source: BPS, Statistik Pertanian Hortikultura SPH-TH/BPS-Statistics Indonesia, Agricultural Statistik for Horticulture SPH-TH

Tabel
Table 5.1.10

Produksi Tanaman Hias Menurut Kecamatan dan Jenis Tanaman di Kabupaten Kolaka Utara (tangkai), 2019 and 2020
Production of Ornamental Plants by Subdistrict and Kind of Plant in Kolaka Utara Regency (stalks), 2019 and 2020

Kecamatan Subdistrict	Anggrek/ <i>Orchid</i>		Krisan/ <i>Chrysantemum</i>		Mawar/ <i>Rose</i>	
	2019	2020 ^x	2019	2020 ^x	2019	2020 ^x
(1)	(2)	(3)	(4)	(5)	(6)	(7)
Ranteangin	-	-	-	-	-	-
Lambai	-	-	-	-	-	-
Wawo	-	-	-	-	-	-
Lasusua	-	-	-	-	-	-
Katoi	-	-	-	-	-	-
Kodeoha	-	-	-	-	-	-
Tiwu	-	-	-	-	-	-
Ngapa	-	-	-	-	-	-
Watunohu	-	-	-	-	-	-
Pakue	-	-	-	-	-	-
Pakue Utara	-	-	-	-	-	-
Pakue Tengah	-	-	-	-	-	-
Batu Putih	-	-	-	-	-	-
Porehu	-	-	-	-	-	-
Tolala	-	-	-	-	-	-
Kolaka Utara	-	-	-	-	-	-

Lanjutan Tabel/*Continued Table* 5.1.10

Kecamatan Subdistrict	Sedap Malam/ <i>Tuberose</i>		Anyelir/ <i>Carnation</i>		Melati/ <i>Jasmine</i>	
	2019	2020*	2019	2020*	2019	2020*
(1)	(8)	(9)	(10)	(11)	(12)	(13)
Ranteangin	-	-	-	-	-	-
Lambai	-	-	-	-	-	-
Wawo	-	-	-	-	-	-
Lasusua	-	-	-	-	-	-
Katoi	-	-	-	-	-	-
Kodeoha	-	-	-	-	-	-
Tiwu	-	-	-	-	-	-
Ngapa	-	-	-	-	-	-
Watunohu	-	-	-	-	-	-
Pakue	-	-	-	-	-	-
Pakue Utara	-	-	-	-	-	-
Pakue Tengah	-	-	-	-	-	-
Batu Putih	-	-	-	-	-	-
Porehu	-	-	-	-	-	-
Tolala	-	-	-	-	-	-
Kolaka Utara	-	-	-	-	-	-

Catatan/*Note*: Tidak ada budidaya tanaman hias di Kabupaten Kolaka Utara/*There is no ornamental plant cultivation in Kolaka Utara Regency*

Sumber/*Source*: BPS, Statistik Pertanian Hortikultura SPH-TH/*BPS-Statistics Indonesia, Agricultural Statistik for Horticulture SPH-TH*

Tabel
Table 5.1.11

**Luas Panen Tanaman Hias Menurut Jenis Tanaman di
Kabupaten Kolaka Utara (m²), 2017–2020**
**Harvested Area of Ornamental Plants by Kind of Plant in
Kolaka Utara Regency (m²), 2017–2020**

Jenis Tanaman Kind of Plants	2017	2018	2019	2020 ^x
(1)	(2)	(3)	(4)	(5)
Anggrek/ <i>Orchid</i>	-	-	-	-
Krisan/ <i>Chrysantemum</i>	-	-	-	-
Mawar/ <i>Rose</i>	-	-	-	-
Sedap Malam/ <i>Tuberose</i>	-	-	-	-
Anyelir/ <i>Carnation</i>	-	-	-	-
Melati/ <i>Jasmine</i>	-	-	-	-

Catatan/Note: Tidak ada budidaya tanaman hias di Kabupaten Kolaka Utara/*There is no ornamental plant cultivation in Kolaka Utara Regency*

Sumber/Source: BPS, Statistik Pertanian Hortikultura SPH-TH/BPS-Statistics Indonesia, *Agricultural Statistik for Horticulture SPH-TH*

Tabel 5.1.12 **Produksi Tanaman Hias Menurut Jenis Tanaman di Kabupaten Kolaka Utara (tangkai), 2017–2020**
Table **Production of Ornamental Plants by Kind of Plant n Kolaka Utara Regency (stalks), 2017–2020**

Jenis Tanaman Kind of Plants	2017	2018	2019	2020 ^x
(1)	(2)	(3)	(4)	(5)
Anggrek/ <i>Orchid</i>	-	-	-	-
Krisan/ <i>Chrysantemum</i>	-	-	-	-
Mawar/ <i>Rose</i>	-	-	-	-
Sedap Malam/ <i>Tuberose</i>	-	-	-	-
Anyelir/ <i>Carnation</i>	-	-	-	-
Melati/ <i>Jasmine</i>	-	-	-	-

Catatan/Note: Tidak ada budidaya tanaman hias di Kabupaten Kolaka Utara/*There is no ornamental plant cultivation in Kolaka Utara Regency*

Sumber/Source: BPS, Statistik Pertanian Hortikultura SPH-TH/BPS-Statistics Indonesia, *Agricultural Statistik for Horticulture SPH-TH*

Tabel
Table 5.1.13

Produksi Buah-buahan Menurut Kecamatan dan Jenis Tanaman di Kabupaten Kolaka Utara (kuintal), 2019 and 2020

Production of Fruits by Subdistrict and Kind of Plant in Kolaka Utara Regency (kuintal), 2019 and 2020

Kecamatan Subdistrict	Mangga/Mango		Durian/Durian	
	2019	2020*	2019	2020*
(1)	(2)	(3)	(4)	(5)
Ranteingin	229	60	128	120
Lambai	155	137	175	24
Wawo	121	87	81	105
Lasusua	128	108	425	102
Katoi	70	48	130	72
Kodeoha	128	109	136	328
Tiwu	376	670	65	76
Ngapa	269	11	421	70
Watunohu	169	120	50	30
Pakue	518	262	548	237
Pakue Utara	358	610	610	648
Pakue Tengah	64	73	426	120
Batu Putih	1 889	1 250	554	2 600
Porehu	92	16	136	13
Tolala	95	30	4	100
Kolaka Utara	4 661	3 591	3 889	4 645

Lanjutan Tabel/Continued Table 5.1.13

Kecamatan Subdistrict	Jeruk Siam/Orange/Tangerine		Pisang/Banana	
	2019	2020*	2019	2020*
(1)	(6)	(7)	(8)	(9)
Ranteingin	-	-	330	300
Lambai	11	1	323	250
Wawo	-	-	120	168
Lasusua	-	-	105	307
Katoi	-	-	564	138
Kodeoha	-	-	330	436
Tiwu	-	-	382	90
Ngapa	-	-	452	206
Watunohu	-	9	370	400
Pakue	20	158	3 022	2 811
Pakue Utara	48	10	475	630
Pakue Tengah	4	6	256	22
Batu Putih	-	-	566	390
Porehu	-	-	4 175	3 505
Tolala	-	-	73	69
Kolaka Utara	83	184	11 543	9 722

Lanjutan Tabel/*Continued Table* 5.1.13

Kecamatan Subdistrict	Pepaya/Papaya		Salak/Snakefruit	
	2019	2020*	2019	2020*
(1)	(10)	(11)	(12)	(13)
Ranteingin	22	33	32	12
Lambai	191	17	159	212
Wawo	25	76	56	15
Lasusua	167	82	5	4
Katoi	22	28	-	2
Kodeoha	59	61	-	-
Tiwu	54	32	-	-
Ngapa	78	70	2	-
Watunohu	33	46	15	14
Pakue	1 838	1 631	41	-
Pakue Utara	227	182	6	11
Pakue Tengah	59	35	7	9
Batu Putih	11	9	8	5
Porehu	38	19	-	-
Tolala	10	31	-	-
Kolaka Utara	2 834	2 352	331	284

Lanjutan Tabel/Continued Table 5.1.13

Kecamatan Subdistrict	Rambutan/Rambutan		Duku/Langsak	
	2019	2020*	2019	2020*
(1)	(10)	(11)	(12)	(13)
Ranteangin	134	15	63	66
Lambai	280	10	64	35
Wawo	312	32	680	48
Lasusua	194	7	145	44
Katoi	24	40	20	87
Kodeoha	199	23	53	47
Tiwu	490	283	45	66
Ngapa	23	5	20	5
Watunohu	-	14	14	7
Pakue	376	142	30	224
Pakue Utara	417	470	407	140
Pakue Tengah	100	35	226	62
Batu Putih	720	96	366	420
Porehu	40	24	48	52
Tolala	38	40	7	160
Kolaka Utara	3 347	1 236	2 188	1 463

Catatan/Note: * Angka Sementara (ASEM)/Preliminary Figures

Sumber/Source: BPS, Statistik Pertanian Hortikultura SPH-BST/BPS-Statistics Indonesia, Agricultural Statistic for Horticulture SPH-BST

Tabel
Table 5.1.14**Produksi Buah-Buahan dan Sayuran Tahunan Menurut
Jenis Tanaman di Kabupaten Kolaka Utara (kuintal),
2017–2020**
*Production of Annual Fruits and Vegetables by Kind of Plant
in Kolaka Utara Regency (quintal), 2017–2020*

Jenis Tanaman <i>Kind of Plants</i>	2017	2018	2019	2020*
(1)	(2)	(3)	(4)	(5)
Alpukat/ <i>Avocado</i>	1 093	664	1 671	1 153
Belimbing/ <i>Star Fruit</i>	66	196	502	381
Duku/Langsar/ <i>Kokosan/Duku</i>	230	2 830	2 188	1 463
Durian/ <i>Durian</i>	1 674	6 319	3 889	4 645
Jambu Air/ <i>Water Apple</i>	232	353	235	352
Jambu Biji/ <i>Guava</i>	109	168	409	262
Jengkol/ <i>Jengkol</i>	3	12	9	25
Jeruk Besar/ <i>Pomelo</i>	139	135	153	209
Jeruk Siam/ <i>Keprok/Orange/Tangerine</i>	96	142	83	184
Mangga/ <i>Mango</i>	3 011	4 421	4 661	3 591
Manggis/ <i>Mangosteen</i>	-	1	2	7
Markisa/ <i>Konyal/Passion fruit</i>	4	5	8	4
Nangka/ <i>Cempedak/Jackfruit</i>	648	507	818	809
Nenas/ <i>Pineapple</i>	103	108	144	105
Pepaya/ <i>Papaya</i>	2 787	2 286	2 834	2 352
Petai/ <i>Twisted Cluster Bean</i>	23	91	31	88
Pisang/ <i>Banana</i>	10 130	10 542	11 543	9 722
Rambutan/ <i>Rambutan</i>	719	4 692	3 347	1 236
Salak/ <i>Snakefruit</i>	583	570	331	284
Sawo/ <i>Sapodilla/Sawo</i>	10	16	7	-
Sirsak/ <i>Soursop</i>	145	200	83	87
Sukun/ <i>Breadfruit</i>	702	386	658	279

Catatan/Note: * Angka Sementara (ASEM)/Preliminary Figures

Sumber/Source: BPS, Statistik Pertanian Hortikultura SPH-BST/BPS-Statistics Indonesia, Agricultural Statistic for Horticulture SPH-BST

**5.2 PERKEBUNAN
ESTATE CROPS**

Tabel 5.2.1 Luas Areal Tanaman Perkebunan Menurut Kecamatan dan Jenis Tanaman di Kabupaten Kolaka Utara (ha), 2019 dan 2020
Planted Area of Estate Crops by Subdistrict and Type of Crops in Kolaka Utara Regency (ha), 2019 and 2020

Kecamatan Subdistrict	Cengkeh/Clove		Kelapa/Coconut	
	2019	2020	2019	2020
(1)	(2)	(3)	(4)	(5)
Ranteangin	649,10	649,10	424,60	424,60
Lambai	699,20	699,20	196,70	196,70
Wawo	712,20	712,20	594,30	594,30
Lasusua	2 685,00	2 685,00	531,40	531,40
Katoi	2 884,50	2 884,50	38,70	38,70
Kodeoha	1 281,40	1 281,40	286,30	286,30
Tiwu	574,80	574,80	169,40	169,40
Ngapa	1 237,30	1 237,30	376,00	376,00
Watunohu	153,00	153,00	166,00	166,00
Pakue	863,00	863,00	413,60	413,60
Pakue Utara	661,10	661,10	66,30	66,30
Pakue Tengah	849,50	849,50	67,50	67,50
Batu Putih	582,80	582,80	93,40	93,40
Porehu	133,90	133,90	17,30	17,30
Tolala	245,50	245,50	24,30	24,30
Kolaka Utara	14 212,30	14 212,30	3 465,80	3 465,80

Lanjutan Tabel/*Continued Table* 5.2.1

Kecamatan Subdistrict	Lada/Pepper		Kopi/Coffee	
	2019	2020	2019	2020
(1)	(6)	(7)	(8)	(9)
Ranteangin	39,50	39,50	12,00	12,00
Lambai	33,90	33,90	14,00	14,00
Wawo	19,70	44,70	11,50	34,50
Lasusua	272,20	272,20	34,00	34,00
Katoi	9,80	9,80	21,00	21,00
Kodeoha	46,50	46,50	13,50	13,50
Tiwu	13,20	13,20	-	-
Ngapa	36,20	36,20	19,80	19,80
Watunohu	4,10	4,10	-	-
Pakue	46,20	46,20	66,20	66,20
Pakue Utara	39,40	39,40	13,00	13,00
Pakue Tengah	3,00	3,00	12,21	49,21
Batu Putih	40,10	40,10	19,00	19,00
Porehu	267,50	267,50	22,50	59,00
Tolala	78,00	103,00	19,00	19,00
Kolaka Utara	949,30	999,30	277,71	374,21

Lanjutan Tabel/Continued Table 5.2.1

Kecamatan Subdistrict	Kakao/Cocoa		Pala/Nutmeg	
	2019	2020	2019	2020
(1)	(10)	(11)	(12)	(13)
Ranteangin	1 803,70	1 803,70	12,50	12,50
Lambai	1 795,70	1 795,70	13,30	13,30
Wawo	2 825,50	2 825,50	0,50	0,50
Lasusua	7 142,60	7 142,60	51,00	51,00
Katoi	3 200,10	3 200,10	8,70	8,70
Kodeoha	5 735,40	5 735,40	157,10	157,10
Tiwu	2 413,70	2 413,70	37,90	37,90
Ngapa	17 810,30	17 810,30	109,30	109,30
Watunohu	2 647,40	2 647,40	14,50	14,50
Pakue	5 651,40	5 651,40	4,00	4,00
Pakue Utara	7 290,50	7 290,50	2,00	2,00
Pakue Tengah	1 008,10	1 008,10	282,10	282,10
Batu Putih	8 321,80	8 321,80	3,00	3,00
Porehu	10 777,40	10 777,40	11,20	11,20
Tolala	545,40	545,40	-	-
Kolaka Utara	78 969,00	78 969,00	707,10	707,10

Lanjutan Tabel/Continued Table 5.2.1

Kecamatan Subdistrict	Kemiri/Candlenut		Enau/Aren/Sugar Palm	
	2019	2020	2019	2020
(1)	(14)	(15)	(16)	(17)
Ranteangin	11,00	11,00	2,00	2,00
Lambai	6,90	6,90	2,10	2,10
Wawo	6,00	6,00	6,90	6,90
Lasusua	163,50	163,50	10,50	10,50
Katoi	-	-	-	-
Kodeoha	28,20	28,20	-	-
Tiwu	-	-	5,00	5,00
Ngapa	-	-	11,80	11,80
Watunohu	-	-	0,30	0,30
Pakue	-	-	2,50	2,50
Pakue Utara	-	-	8,30	8,30
Pakue Tengah	20,20	20,20	8,00	8,00
Batu Putih	-	-	16,60	16,60
Porehu	6,70	6,70	31,70	31,70
Tolala	-	-	6,50	6,50
Kolaka Utara	242,50	242,50	112,20	112,20

Lanjutan Tabel/Continued Table 5.2.1

Kecamatan Subdistrict	Sagu/Sago		Jambu Mete/Cashew Nut	
	2019	2020	2019	2020
(1)	(14)	(15)	(16)	(17)
Ranteangin	16,80	16,80	-	-
Lambai	4,90	4,90	11,70	11,70
Wawo	7,50	7,50	11,00	11,00
Lasusua	4,00	4,00	13,70	13,70
Katoi	-	-	-	-
Kodeoha	3,30	3,30	3,80	3,80
Tiwu	-	-	-	-
Ngapa	-	-	-	-
Watunohu	-	-	-	-
Pakue	-	-	-	-
Pakue Utara	-	-	12,00	12,00
Pakue Tengah	-	-	-	-
Batu Putih	65,00	65,00	-	-
Porehu	-	-	-	-
Tolala	2,80	2,80	18,50	18,50
Kolaka Utara	104,30	104,30	70,70	70,70

Sumber/Source: Dinas Perkebunan dan Peternakan Kabupaten Kolaka Utara
Plantation and Livestock Service of Kolaka Utara Regency

Tabel
Table 5.2.2

**Produksi Perkebunan Menurut Kecamatan dan Jenis
Tanaman di Kabupaten Kolaka Utara (ton), 2019 dan 2020**
*Production of Estate by Subdistrict and Type of Crops in
Kolaka Utara Regency (ton), 2019 and 2020*

Kecamatan Subdistrict	Cengkeh/Clove		Kelapa/Coconut	
	2019	2020	2019	2020
(1)	(2)	(3)	(4)	(5)
Ranteangin	250,00	245,00	517,50	517,50
Lambai	390,20	390,00	254,30	254,30
Wawo	175,00	170,00	720,50	720,50
Lasusua	1 470,00	1 450,00	519,80	519,80
Katoi	1 470,00	1 460,00	54,40	54,40
Kodeoha	680,00	685,00	356,30	576,00
Tiwu	248,00	245,00	190,00	212,00
Ngapa	325,00	320,00	201,00	201,00
Watunohu	2,00	2,00	96,90	118,00
Pakue	274,30	273,00	332,70	332,70
Pakue Utara	279,00	275,00	87,00	87,00
Pakue Tengah	124,00	120,00	98,50	98,50
Batu Putih	172,00	170,00	64,30	64,30
Porehu	31,50	30,50	22,60	22,60
Tolala	63,00	61,00	26,00	26,00
Kolaka Utara	5 954,00	5 896,50	3 541,80	3 804,60

Lanjutan Tabel/*Continued Table* 5.2.2

Kecamatan Subdistrict	Lada/Pepper		Kopi/Coffee	
	2019	2020	2019	2020
(1)	(6)	(7)	(8)	(9)
Ranteangin	24,20	24,20	4,50	4,50
Lambai	27,00	27,00	4,70	4,70
Wawo	14,00	15,00	6,40	6,40
Lasusua	174,60	174,60	12,60	12,60
Katoi	4,70	4,70	5,30	5,30
Kodeoha	35,00	35,00	5,50	5,50
Tiwu	9,10	9,10	-	-
Ngapa	26,70	26,70	6,50	6,50
Watunohu	-	-	-	-
Pakue	28,70	28,70	22,30	22,30
Pakue Utara	32,60	33,60	4,60	4,60
Pakue Tengah	-	-	7,10	7,10
Batu Putih	29,40	35,40	11,50	11,50
Porehu	34,10	36,10	8,70	8,70
Tolala	42,00	42,00	8,20	8,20
Kolaka Utara	482,10	492,10	107,90	107,90

Lanjutan Tabel/*Continued Table* 5.2.2

Kecamatan Subdistrict	Kakao/Cocoa		Pala/Nutmeg	
	2019	2020	2019	2020
(1)	(10)	(11)	(12)	(13)
Ranteingin	902,10	602,10	3,50	3,60
Lambai	1 959,10	1 959,10	2,00	2,00
Wawo	1 015,60	1 015,50	0,20	0,20
Lasusua	3 473,10	3 571,10	-	-
Katoi	3 473,10	3 373,10	1,60	1,60
Kodeoha	2 847,10	2 945,10	23,00	24,00
Tiwu	544,10	2 882,60	2,90	2,90
Ngapa	11 952,00	12 087,10	8,00	8,00
Watunohu	806,10	3 717,00	1,90	1,90
Pakue	4 190,00	4 325,10	0,50	0,50
Pakue Utara	4 701,10	4 836,10	0,40	0,40
Pakue Tengah	420,10	3 849,10	69,50	70,50
Batu Putih	3 717,00	3 717,00	0,90	0,90
Porehu	5 903,00	5 903,00	1,10	1,10
Tolala	1 930,00	2 930,00	-	-
Kolaka Utara	47 833,50	57 713,00	115,50	117,60

Lanjutan Tabel/*Continued Table* 5.2.2

Kecamatan Subdistrict	Kemiri/Candlenut		Enau/Aren/Sugar Palm	
	2019	2020	2019	2020
(1)	(14)	(15)	(16)	(17)
Ranteingin	11,90	11,50	4,10	4,10
Lambai	6,70	6,70	3,80	3,50
Wawo	7,50	7,10	9,00	9,00
Lasusua	140,00	140,00	10,70	10,70
Katoi	-	-	-	-
Kodeoha	26,60	26,60	-	-
Tiwu	-	-	3,20	3,10
Ngapa	-	-	5,80	5,90
Watunohu	-	-	-	-
Pakue	-	-	3,90	3,90
Pakue Utara	-	-	9,50	9,50
Pakue Tengah	13,90	14,40	10,80	10,50
Batu Putih	-	-	14,00	14,00
Porehu	3,60	4,10	37,90	38,00
Tolala	-	-	4,50	4,90
Kolaka Utara	210,20	210,40	117,20	117,10

Lanjutan Tabel/*Continued Table 5.2.2*

Kecamatan Subdistrict	Sagu/Sago		Jambu Mete/Cashew Nut	
	2019	2020	2019	2020
(1)	(14)	(15)	(16)	(17)
Ranteangin	22,00	21,00	-	-
Lambai	5,50	5,30	2,30	2,30
Wawo	7,00	7,00	2,10	2,90
Lasusua	6,80	6,70	3,70	3,80
Katoi	-	-	-	-
Kodeoha	5,00	5,00	1,20	1,50
Tiwu	-	-	-	-
Ngapa	-	-	-	-
Watunohu	-	-	-	-
Pakue	-	-	-	-
Pakue Utara	-	-	3,40	3,90
Pakue Tengah	-	-	-	-
Batu Putih	85,00	82,00	-	-
Porehu	-	-	-	-
Tolala	4,80	4,10	8,50	8,50
Kolaka Utara	136,10	131,10	21,20	22,90

Sumber/*Source*: Dinas Perkebunan dan Peternakan Kabupaten Kolaka Utara
Plantation and Livestock Service of Kolaka Utara Regency

**5.3 PERIKANAN
FISHERY**

**Tabel
Table** 5.3.1

**Jumlah Rumah Tangga Perikanan Budidaya Menurut
Kecamatan dan Subsektor di Kabupaten Kolaka Utara,
2020**
*Number of Aquaculture Household by Subdistrict Subsector
in Kolaka Utara Regency, 2020*

Kecamatan Subdistrict	Budidaya Laut Marine Culture	Tambak Brackish Water Pond	Kolam Fresh Water Pond	Keramba Jaring Apung Cage Floating Cage Net	Sawah Paddy Field	Jumlah Total
(1)	(2)	(3)	(4)	(5)	(6)	(7)
Ranteangin	-	75	10	-	-	85
Lambai	-	8	10	-	-	18
Wawo	-	30	8	-	-	38
Lasusua	-	5	23	-	-	28
Katoi	-	2	-	-	-	2
Kodeoha	-	2	10	-	-	12
Tiwu	20	69	4	-	-	93
Ngapa	-	-	19	-	-	19
Watunohu	-	200	-	-	-	200
Pakue	-	261	12	-	-	273
Pakue Utara	10	111	10	-	-	131
Pakue Tengah	33	114	-	-	-	147
Batu Putih	-	48	7	-	-	55
Porehu	-	-	82	-	-	82
Tolala	-	29	20	-	-	49
Kolaka Utara	63	954	215	-	-	1 232

Sumber/Source: Dinas Perikanan Kabupaten Kolaka Utara
Fisheries Services of Kolaka Utara Regency

Tabel
Table 5.3.2**Jumlah Rumah Tangga Perikanan Tangkap Menurut Kecamatan dan Subsektor di Kabupaten Kolaka Utara, 2020**
Number of Fish Capture Households by Subdistrict and Subsector in Kolaka Utara Regency, 2020

Kecamatan Subdistrict	Perikanan Laut Marine Fisheries	Perairan Umum Inland Fisheries	Jumlah Total
(1)	(2)	(3)	(4)
Ranteangin	133	9	142
Lambai	122	13	135
Wawo	179	11	190
Lasusua	260	19	279
Katoi	178	12	190
Kodeoha	137	10	147
Tiwu	141	10	151
Ngapa	-	16	16
Watunohu	251	18	269
Pakue	182	21	203
Pakue Utara	147	21	168
Pakue Tengah	202	17	219
Batu Putih	184	19	203
Porehu	-	20	20
Tolala	292	12	304
Kolaka Utara	2 408	228	2 636

Sumber/Source: Dinas Perikanan Kabupaten Kolaka Utara
Fisheries Services of Kolaka Utara Regency

Tabel
Table 5.3.3

Jumlah Produksi Ikan Olahan Menurut Kecamatan (Kg) di Kabupaten Kolaka Utara, 2020
Number of Production of Processed Fish by Subdistrict (Kg) in Kolaka Utara Regency, 2020

Kecamatan Subdistrict	Ikan Laut Marine Fish	Ikan Darat Inland Fish	Jumlah Total
(1)	(2)	(3)	(4)
Ranteangin	89,25	52,00	141,25
Lambai	101,41	61,00	162,41
Wawo	43,07	30,00	73,07
Lasusua	201,73	39,00	240,73
Katoi	119,47	29,00	148,47
Kodeoha	75,66	29,00	104,66
Tiwu	77,52	84,00	161,52
Ngapa	-	70,00	70,00
Watunohu	158,62	43,00	201,62
Pakue	139,36	68,00	207,36
Pakue Utara	115,35	88,00	203,35
Pakue Tengah	133,12	45,00	178,12
Batu Putih	113,68	81,00	194,68
Porehu	-	98,00	98,00
Tolala	192,06	-	192,06
Kolaka Utara	1.560,31	817,00	2.377,31

Sumber/Source: Dinas Perikanan Kabupaten Kolaka Utara
Fisheries Services of Kolaka Utara Regency

6


INDUSTRI, PERTAMBANGAN DAN ENERGI INDUSTRY, MINING, AND ENERGY

JUMLAH PELANGGAN PLN

12.170 PELANGGAN
Customers

42.461,72 PRODUKSI LISTRIK
Mwh Electricity Production

38.314,48 LISTRIK TERJUAL
Mwh Electricity Sold



JUMLAH PELANGGAN PDAM

RUMAH TANGGA 10.633
Households

SOSIAL 96
Social

UMUM 1.273
General Use

TOKO, USAHA & INDUSTRI 168
Shops, Business & Industries



PENJELASAN TEKNIS

1. Klasifikasi industri yang digunakan berdasar kepada Klasifikasi Baku Lapangan Usaha Indonesia (KBLI). KBLI adalah klasifikasi lapangan usaha yang berdasar kepada International Standard Industrial Classification of All Economic Activities (ISIC) revisi 4 yang telah disesuaikan dengan kondisi Indonesia.
2. Industri adalah suatu kegiatan ekonomi yang melakukan kegiatan mengubah suatu barang dasar secara mekanis, kimia, atau dengan tangan sehingga menjadi barang jadi/setengah jadi, dan atau barang yang kurang nilainya menjadi barang yang lebih tinggi nilainya, dan sifatnya lebih dekat kepada pemakai akhir. Termasuk dalam kegiatan ini adalah jasa industri dan pekerjaan perakitan.
3. Jasa industri adalah kegiatan industri yang melayani keperluan pihak lain. Pada kegiatan ini bahan baku disediakan oleh pihak lain sedangkan pihak pengolah hanya melakukan pengolahannya dengan mendapat imbalan sebagai balas jasa (upah maklon).
4. Perusahaan atau usaha industri adalah suatu unit (kesatuan) usaha yang melakukan kegiatan ekonomi, bertujuan menghasilkan barang atau jasa, terletak pada suatu bangunan atau lokasi tertentu, dan mempunyai catatan administrasi

TECHNICAL NOTES

1. *The industrial classification adopted refers to the Klasifikasi Baku Lapangan Usaha Indonesia (KBLI). KBLI is classification of economic activities based on the International Standard Industrial Classification of All Economic Activities (ISIC rev 4) that has been modified according to the local condition in Indonesia.*
2. *Industry is defined as an economic activity processing basic goods mechanically, chemicals or manually into final or intermediate goods. It is also defined as processing of lower value goods into higher value goods as final or intermediate products. The activities also include services for manufacturing and assembling.*
3. *Services for manufacturing is defined as a manufacturing activity which serving other manufacturing establishments. In this case, raw materials are supplied by others while the workers are paid as a compensation for processing raw materials.*
4. *A manufacturing establishment is defined as a production unit engaged in economic activity, producing goods or services, located in a building or in a certain location, keeping a business record concerning the production and cost structure, and having a person or*

tersendiri mengenai produksi dan struktur biaya serta ada seorang atau lebih yang bertanggung jawab atas usaha tersebut.

5. Industri dikelompokkan ke dalam 4 golongan berdasarkan banyaknya pekerja, yaitu: industri besar (100 orang pekerja atau lebih), industri sedang/menengah (20–99 orang pekerja), industri kecil (5–19 orang pekerja), dan industri mikro (1–4 orang pekerja). Pertambangan adalah suatu kegiatan pengambilan endapan bahan galian berharga dan bernilai ekonomis dari dalam kulit bumi, di bawah permukaan bumi, dan di bawah permukaan air.
 6. Bahan tambang adalah hasil produksi dari kegiatan pertambangan yang merupakan sumber daya alam yang tidak dapat diperbarui.
 7. Kapasitas listrik terpasang adalah total kapasitas dari seluruh mesin pembangkit listrik yang dioperasikan.
 8. Listrik yang dibangkitkan adalah jumlah listrik yang dibangkitkan oleh seluruh mesin pembangkit listrik dan dinyatakan dalam satuan dasar Watt hours
 9. Jumlah listrik/gas/air bersih yang terjual adalah banyaknya listrik/gas/air bersih yang disalurkan kepada para pelanggan.
 10. Pelanggan adalah individu atau kelompok, baik rumah tangga, perusahaan atau institusi non
- more that are responsible to those activities.*
 - 5. Industry are categorized into four groups, based on the number of employees: large scale manufacturing (100 employees or more), medium scale manufacturing (20–99 employees), small scale manufacturing (5–19 employees), and micro industry (1–4 employees). Mining is an activity of taking valued quarried material from within the earth layer, under earth surface, and under water level.*
 - 6. Mine material is a natural resource as the production of mining operations that can not be renewed.*
 - 7. Installed electricity capacity is the total capacity of all operated power plants machines.*
 - 8. Electricity generated is the amount of electricity generated by all power plant engine in Watt hours standard unit.*
 - 9. Sold electricity/gas/cleaned water is total electricity/gas/ cleaned water distributed to customers.*
 - 10. Customers are individuals or groups, whether household, company or nonprofit institutions*

profit yang membeli air bersih dari perusahaan air bersih.

11. Air disalurkan adalah volume air bersih dari perusahaan air bersih.

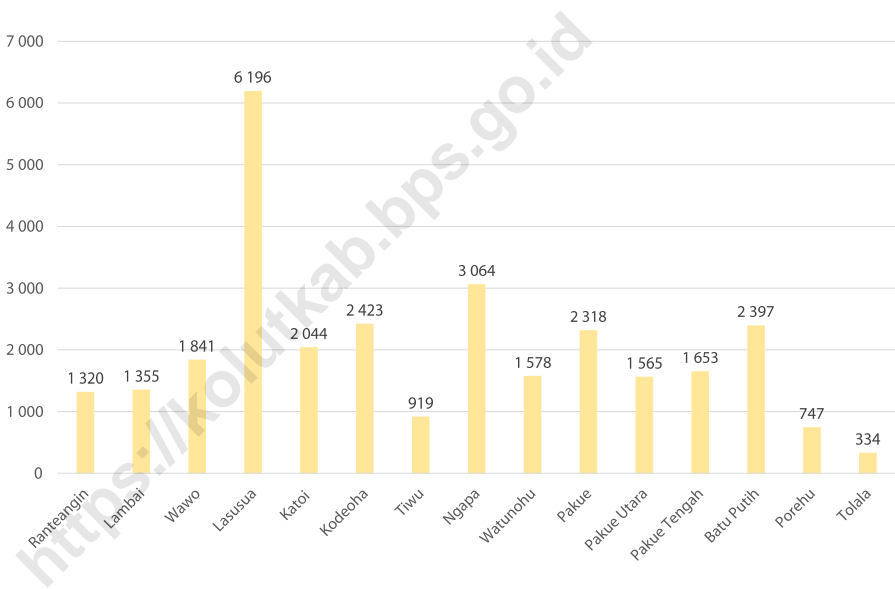
that buy water supply from water supply establishment.

11. *Distributed water is the volume of water supply from water supply establishment.*

<https://kolutkab.bps.go.id>

Gambar 6.1
Figures

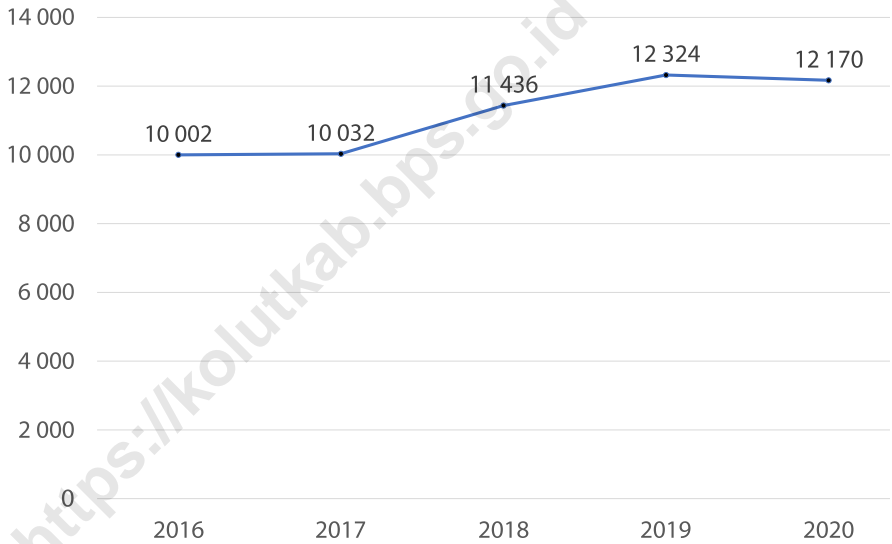
Jumlah Pelanggan Listrik Menurut Kecamatan di Kabupaten Kolaka Utara, 2020
Number of Electricity Customer by Subdistrict in Kolaka Utara Regency, 2020



Sumber/Source : PT. PLN Ranting Kolaka Utara
State Electricity of Public Enterprise in Kolaka Utara

Gambar 6.2
Figures

**Jumlah Pelanggan Air Minum di Kabupaten Kolaka Utara,
2016-2020**
**Number of Customers of Water Supply Establishment in
Kolaka Utara Regency, 2016-2020**



Sumber/Source : Perusahaan Daerah Air Minum Kabupaten Kolaka Utara
Water Supply Establishment of Kolaka Utara Regency

Tabel
Table 6.1

Daya Terpasang, Produksi, dan Distribusi Listrik PT. PLN (Persero) pada Cabang/Ranting PLN Menurut Kecamatan di Kabupaten Kolaka Utara, 2020
Installed Electricity Power, Production, and Distribution of PT. PLN (Persero) at PLN Branch by Subdistrict in Kolaka Utara Regency, 2020

Kecamatan Subdistrict	Daya Terpasang Installed Electricity Power (KW)*	Produksi Listrik Electricity Production (MWh)	Listrik Terjual Electricity Sold (MWh)	Dipakai Sendiri Own Used (KWh)	Susut/ Hilang Shrinkage/ Lost (MWh)*
(1)	(2)	(3)	(4)	(5)	(6)
Ranteangin	-	1 883,10	1 699,18	-	-
Lambai	-	1 934,30	1 745,37	-	-
Wawo	-	2 627,50	2 370,86	-	-
Lasusua	-	8 842,70	7 979,03	-	-
Katoi	-	2 916,67	2 631,79	-	-
Kodeoha	-	3 457,67	3 119,95	-	-
Tiwu	-	1 311,67	1 183,57	-	-
Ngapa	-	4 372,20	3 945,19	-	-
Watunohu	-	2 252,50	2 032,52	-	-
Pakue	-	3 308,15	2 985,04	-	-
Pakue Utara	-	2 233,15	2 015,04	-	-
Pakue Tengah	-	2 359,07	2 128,65	-	-
Batu Putih	-	3 420,31	3 086,24	-	-
Porehu	-	1 065,39	961,33	-	-
Tolala	-	477,34	430,72	-	-
Kolaka Utara	32 420	42 461,72	38 314,48	-	4 164,87

Catatan/Note: * Data tidak tersedia sampai level kecamatan/Data not available to subdistrict level

Sumber/Source: PT. PLN Ranting Kolaka Utara

State Electricity of Public Enterprise in Kolaka Utara

Tabel
Table 6.2

**Jumlah Pelanggan Listrik Menurut Kecamatan di
Kabupaten Kolaka Utara, 2019–2020**
**Number of Electricity Customers by Subdistrict in Kolaka
Utara Regency, 2019–2020**

Kecamatan Subdistrict	2019	2020
(1)	(2)	(3)
Ranteingin	1 361	1 320
Lambai	1 398	1 355
Wawo	1 899	1 841
Lasusua	6 391	6 196
Katoi	2 108	2 044
Kodeoha	2 499	2 423
Tiwu	948	919
Ngapa	3 160	3 064
Watunohu	1 628	1 578
Pakue	2 391	2 318
Pakue Utara	1 614	1 565
Pakue Tengah	1 705	1 653
Batu Putih	2 472	2 397
Porehu	770	747
Tolala	345	334
Kolaka Utara	30 689	29 754

Sumber/Source: PT. PLN Ranting Kolaka Utara
State Electricity of Public Enterprise in Kolaka Utara

Tabel
Table 6.3**Jumlah Pelanggan dan Air yang Disalurkan Menurut Kecamatan di Kabupaten Kolaka Utara, 2020**
Number of Customers and Distributed Water by Subdistrict in Kolaka Utara Regency, 2020

Kecamatan Subdistrict	Pelanggan Number of Customers	Air Disalurkan Distributed Water (m ³)	Nilai Value (Rp)
(1)	(2)	(3)	(4)
Ranteangin	877	72 244	229 665 600
Lambai
Wawo
Lasusua	3 577	798 962	2 905 686 950
Katoi	-	-	-
Kodeoha	783	85 281	279 155 160
Tiwu	1 001	119 332	356 194 950
Ngapa	2 671	384 816	1 293 121 630
Watunohu	-	-	-
Pakue	1 304	225 318	762 198 325
Pakue Utara	991	92 011	292 200 400
Pakue Tengah	389	27 278	87 474 500
Batu Putih	-	-	-
Porehu	357	52 811	163 750 710
Tolala	220	39 132	106 784 150
Kolaka Utara	12 170	1 897 185	6 476 232 375

Catatan/Note: Jumlah pelanggan di Kecamatan Lambai dan Wawo tercatat di Kecamatan Ranteangin
Kecamatan Watunohu dan Batu Putih tidak terdapat pelanggan

Sumber/Source: Perusahaan Daerah Air Minum Kabupaten Kolaka Utara
Water Supply Establishment of Kolaka Utara Regency

Tabel 6.4
Table**Jumlah Pelanggan Air Minum Menurut Kegiatan Pelanggan di Kabupaten Kolaka Utara, 2016-2020**
Number of Customers of Water Supply Establishment by Kind of Customers in Kolaka Utara Regency, 2016-2020

Tahun <i>Years</i>	Rumah Tangga <i>Household</i>	Hotel dan Obyek Pariwisata <i>Hotels and Tourism Facilities</i>	Badan-Badan Sosial <i>Social Boards</i>	Umum <i>General</i>
(1)	(2)	(3)	(4)	(5)
2016	9 434	17	98	100
2017	8 453	-	1 374	-
2018	10 980	-	81	183
2019	10 740	-	91	1 309
2020	10 633	-	96	1273

Lanjutan Tabel/*Continued Table 6.4*

Tahun <i>Years</i>	Toko, Perusahaan dan Industri <i>Shops, Establishments and Industry</i>	Instansi Pemerintah <i>Government Institution</i>	Jumlah <i>Total</i>
(1)	(6)	(7)	(9)
2016	204	149	10 002
2017	205	-	10 032
2018	192	-	11 436
2019	184	-	12 324
2020	168	-	12 170

Sumber/*Source*: Perusahaan Daerah Air Minum Kabupaten Kolaka Utara
Water Supply Establishment of Kolaka Utara Regency

7

PARIWISATA TOURISM

JUMLAH RESTORAN DI KOLAKA UTARA
Number of Restaurant in Kolaka Utara

TH. 2018: 149

TH. 2019: 167

TH. 2020: 206

**KECAMATAN DENGAN
RESTORAN TERBANYAK**

*SUBDISTRICTS WITH
THE MOST RESTAURANTS*

70

LASUSUA

"PADA TAHUN 2020, ADA 206 RESTORAN
DI KABUPATEN KOLAKA UTARA ATAU BERTAMBAH
39 RESTORAN DIBANDING TAHUN SEBELUMNYA."



 **BADAN PUSAT STATISTIK
KABUPATEN KOLAKA UTARA**

BPS-Statistics of Kolaka Utara Regency

PENJELASAN TEKNIS

1. Konsep dan definisi pariwisata mengikuti rekomendasi World Tourism Organization (WTO) dan International Union of Office Travel Organization (IUOTO).
2. Wisatawan mancanegara adalah setiap pengunjung yang mengunjungi suatu negara di luar tempat tinggalnya, didorong oleh satu atau beberapa keperluan tanpa bermaksud memperoleh penghasilan di tempat yang dikunjungi dan lama kunjungan tersebut tidak lebih dari satu tahun (12 bulan). Wisatawan (turis) secara umum yaitu setiap pengunjung yang tinggal paling sedikit 24 jam akan tetapi tidak lebih dari satu tahun di tempat yang dikunjungi dengan maksud antara lain: berlibur, rekreasi, olahraga, bisnis, menghadiri pertemuan, studi, dan kunjungan dengan alasan kesehatan.
3. Akomodasi adalah suatu usaha yang menggunakan suatu bangunan atau sebagian bangunan yang disediakan secara khusus, dan setiap orang dapat menginap, makan serta memperoleh pelayanan dan fasilitas lainnya dengan pembayaran. Akomodasi dibedakan antara hotel dan akomodasi lainnya. Ciri khusus dari hotel adalah mempunyai restoran yang berada di bawah manajemen hotel tersebut.

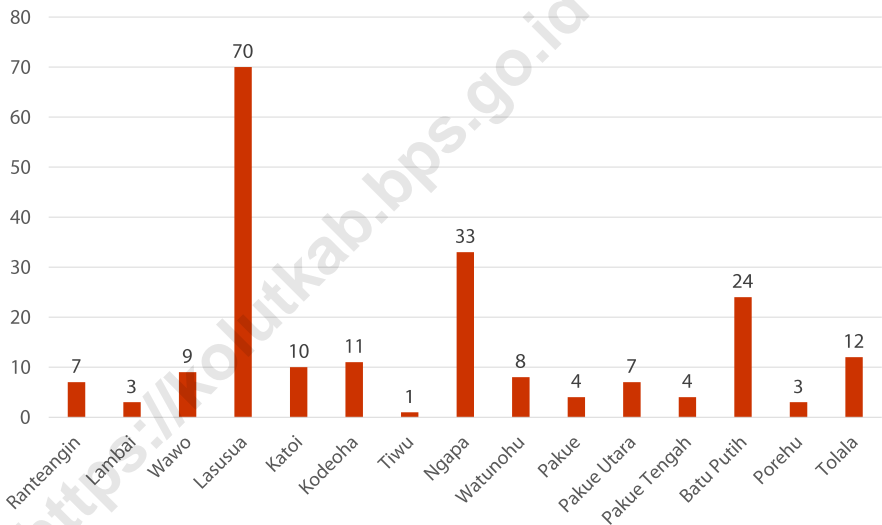
TECHNICAL NOTES

1. *The concept and definition of tourism refers to the recommendations of the World Tourism Organization (WTO) and International Union of Office Travel Organizations (IUOTO)*
2. *A foreign visitor is any person visiting a country other than his usual place of residence for any reason other than for earning income in the country visited, and the length of stay is no more than one year (12 months). Tourist is any visitor staying for at least 24 hours, but not more than one year, in the country visited, with the intention of visiting and for any purpose: pleasure, recreation, sports, business, visiting friends and relatives, missions, attending meetings, conferences, visit for health reasons and study.*
3. *An accommodation is an establishment using a building or a part of a building, prepared commercially for any person to stay, eat and obtain service as well as other facilities. Accommodation is segregated into hotel and other accommodations. The special characteristic of a hotel is having a restaurant under the hotel management.*

4. Hotel berbintang yaitu hotel yang telah memenuhi persyaratan yang ditentukan seperti persyaratan fisik, bentuk pelayanan yang diberikan, kualifikasi tenaga kerja, jumlah kamar dan lainnya. Hotel tidak berbintang yaitu hotel yang tidak memenuhi persyaratan yang telah ditentukan.
4. *A classified hotel is an accommodation which meets specified standards regarding physical requirements, services provided, manpower qualifications, number of rooms available, etc. A non-classified hotel is an accommodation which has not met the requirements mentioned.*

Gambar 7.1
Figures

Jumlah Rumah Makan/Restoran Menurut Kecamatan di Kabupaten Kolaka Utara, 2018–2020
Number of Restaurants by Subdistrict in Kolaka Utara Regency, 2018–2020



Sumber/Source : BPS Kabupaten Kolaka Utara/BPS, *Statistic of Kolaka Utara Regency*

Tabel
Table 7.1**Jumlah Rumah Makan/Restoran Menurut Kecamatan di
Kabupaten Kolaka Utara, 2018–2020**
*Number of Restaurants by Subdistrict in Kolaka Utara
Regency, 2018–2020*

Kecamatan Subdistrict	2018	2019	2020
(1)	(3)	(4)	(5)
Ranteangin	7	6	7
Lambai	3	3	3
Wawo	7	9	9
Lasusua	44	55	70
Katoi	7	14	10
Kodeoha	19	14	11
Tiwu	6	3	1
Ngapa	4	7	33
Watunohu	9	9	8
Pakue	5	4	4
Pakue Utara	8	11	7
Pakue Tengah	5	4	4
Batu Putih	16	10	24
Porehu	5	4	3
Tolala	4	14	12
Kolaka Utara	149	167	206

Sumber/Source: BPS Kabupaten Kolaka Utara/BPS, *Statistic of Kolaka Utara Regency*

JUMLAH KENDARAAN BERMOTOR 2020
Number of Motorized Vehicles in 2020

131 MOBIL PENUMPANG
Passenger Cars

3 BUS
Buses

269 TRUK
Trucks

29.249 SEPEDA MOTOR
Motorcycles

29.652

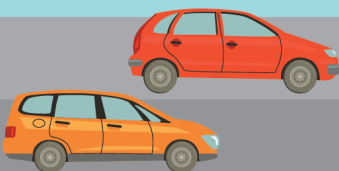

TOTAL KENDARAAN BERMOTOR 2020
Total Number of Motorized Vehicles in 2020

PANJANG JALAN MENURUT TINGKAT KEWENANGAN (KM) 2020
Length of Roads by Level of Government Authority in 2020

NEGARA <i>State</i>	PROVINSI <i>Province</i>	KABUPATEN <i>Regency</i>
181,72	50,8	496,93

TOTAL PANJANG JALAN

729,45 km



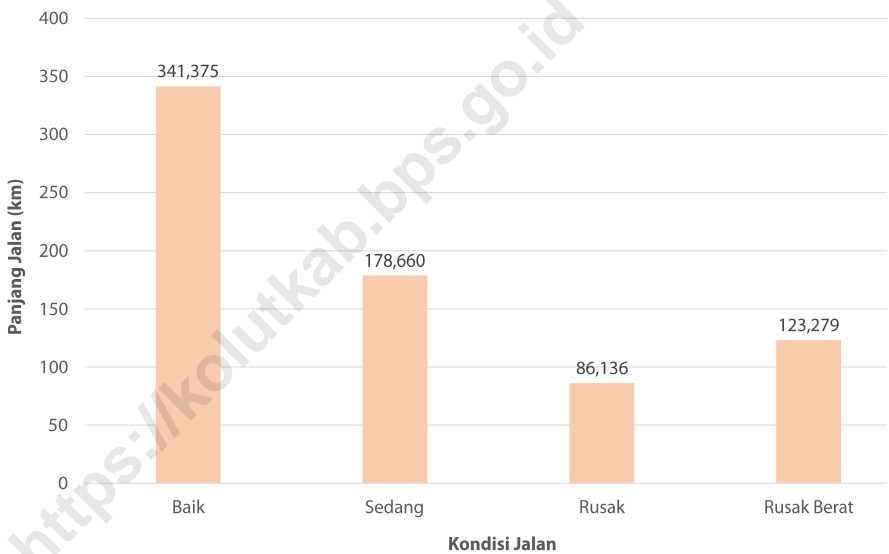
PENJELASAN TEKNIS

1. Jalan merupakan prasarana angkutan darat yang sangat penting dalam memperlancar kegiatan hubungan perekonomian, baik antara satu kota dengan kota lainnya maupun antara kota dengan desa dan antara desa dengan desa lainnya. Kondisi jalan yang baik akan memudahkan mobilitas penduduk dalam mengadakan hubungan perekonomian dan kegiatan sosial lainnya.
2. Sarana angkutan darat seperti kendaraan bermotor disamping dapat dipergunakan oleh masyarakat sebagai angkutan penumpang juga dapat digunakan sebagai angkutan barang-barang produksi hasil pertanian, kehutanan, dan hasil-hasil lainnya. Jenis sarana angkutan darat yang dicakup disini adalah kendaran bermotor yang meliputi mobil penumpang, bus, truk, dan sepeda motor. Mobil penumpang adalah setiap kendaraan bermotor yang dilengkapi dengan tempat duduk untuk sebanyak-banyaknya delapan orang, tidak termasuk tempat duduk untuk pengemudi, baik dilengkapi atau tidak dilengkapi bagasi. Bis adalah setiap kendaraan bermotor yang dilengkapi dengan tempat duduk untuk lebih dari delapan orang, tidak termasuk tempat duduk

TECHNICAL NOTES

1. *Road is the land transportation infrastructure that is very important in speeding up the economic relations activities, both between one city to another city, between villages and cities, and between one village to another village. A good road conditions would facilitate the mobility of the population in carrying out the economic relations and conduct other social activities*
2. *Land transportation such motor vehicles can be used by the community as a passenger transportation. It also can be used as a goods transportation of agricultural production, forestry and other results. Types of land transportation facilities covered here are motor vehicles including passenger cars, bus, truck, and motorcycle. Passengers cars are any motor vehicles with no more than eight seats, excluding seat for driver. It can be with or without boat. Buses are passengers cars having seats for more than eight. Truck are any motor vehicles used to transport goods excluding passenger cars, buses, and motorcycles*

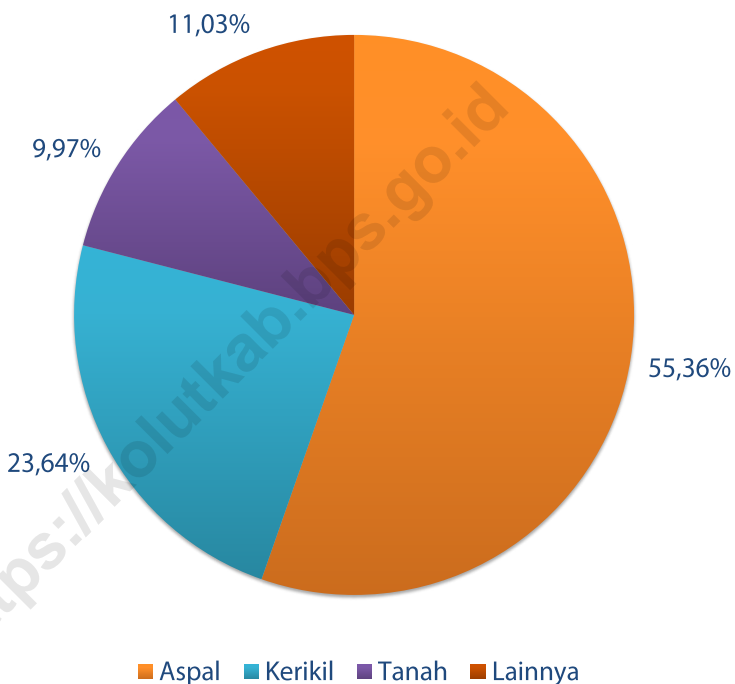
- untuk pengemudi, baik dilengkapi atau tidak dilengkapi bagasi. Truk adalah setiap kendaraan bermotor yang digunakan untuk angkutan barang selain mobil penumpang, bis, dan kendaraan bermotor roda dua.
3. Pelabuhan yang ada di Kabupaten Kolaka Utara adalah Pelabuhan Ujung Tobaku yang berada di Kecamatan Katoi. Sarana angkutan laut yang beroperasi di Pelabuhan Ujung Tobaku antara lain kapal cepat dan kapal ferry yang setiap hari memuat penumpang maupun barang.
 4. Kunjungan kapal adalah kapal yang datang di pelabuhan baik untuk berlabuh di perairan maupun bersandar di dermaga.
 5. Pembangunan pos dan giro diarahkan untuk memperlancar pelayanan arus informasi ke seluruh penjuru tanah air. Kantor pos adalah pemberi pelayanan pengiriman barang, uang, dsb dari suatu tempat ke tempat lain. Pengguna pelayanan biasanya diharuskan menempel perangko yang cukup pada sampul surat, kartu pos, pos wesel, warkat pos, paket dsb. Rumah pos berfungsi sama seperti kantor pos dan kantor pos pembantu, bedanya rumah pos biasanya terletak di daerah terpencil.
3. *The harbour which is in Kolaka Utara Regency is Ujung Tobaku Harbour. It is located in Katoi subdistrict. Sea transportations that operated at Ujung Tobaku harbour are fast ship and ferry. That load passengers and goods everyday*
 4. *Ships call is a ship arriving at a port either for docking or berthing.*
 5. *Development on giro and post is directed to expedite the services of information flow throughout the country. Post Office is an establishment dealing with the delivery goods, letters, money, etc from one place to another place. Service users usually put postage stamps on the envelope and postcard or are charged with amount of money in obtaining services such as money order, aerogramme, package post, etc. A mailing house has the same function as post office and auxiliary post office. It is usually located in remote areas.*

Gambar
Figures 8.1**Panjang Jalan Menurut Kondisi Jalan di Kabupaten
Kolaka Utara (km), 2020**
*Length of Road by Condition of Roads in Kolaka Utara
Regency (km), 2020*

Sumber/Source : Dinas Pekerjaan Umum dan Penataan Ruang Kabupaten Kolaka Utara
Public Work Service of Kolaka Utara Regency

Gambar 8.2
Figures

Persentase Panjang Jalan Menurut Jenis Permukaan Jalan di Kabupaten Kolaka Utara, 2020
Percentage of Length of Roads by Road Surface in Kolaka Utara Regency, 2020



Sumber/Source : Dinas Pekerjaan Umum dan Penataan Ruang Kabupaten Kolaka Utara
Public Work Service of Kolaka Utara Regency

8.1 TRANSPORTASI TRANSPORTATION

Tabel 8.1.1 Panjang Jalan¹ Menurut Tingkat Kewenangan Pemerintahan di Kabupaten Kolaka Utara (km), 2018–2020
Length of Roads¹ by Level of Government Authority in Kolaka Utara Regency (km), 2018–2020

Tingkat Kewenangan Pemerintahan <i>Level of Government Authority</i>	2018	2019	2020
(1)	(2)	(3)	(4)
Negara ² /State ²	181,710	181,320	181,720
Provinsi/Province	50,800	50,800	50,800
Kabupaten/Kota <i>Regency/Municipality</i>	496,934	496,934	496,930
Jumlah/Total	729,444	729,054	729,450

Catatan/Note: ¹ Data tidak termasuk panjang jalan tol/*Excluding toll road*

² Berdasarkan Keputusan Menteri Pekerjaan Umum dan Perumahan Rakyat No. 248/KPTS/M/2015/*Based on Public Work and Public Housing Ministerial Decree No. 248/KPTS/M/2015*

Sumber/Source: Dinas Pekerjaan Umum dan Penataan Ruang Kabupaten Kolaka Utara
Public Work Service of Kolaka Utara Regency

Tabel 8.1.2 Panjang Jalan Menurut Jenis Permukaan Jalan di Kabupaten Kolaka Utara (km), 2018–2020
Table 8.1.2 Length of Roads by Type of Road Surface in Kolaka Utara Regency (km), 2018–2020

Jenis Permukaan Jalan <i>Type of Road Surface</i>	2018	2019	2020
(1)	(2)	(3)	(4)
Aspal/Paved	405,861	411,969	403,850
Kerikil/Gravel	186,285	193,680	172,435
Tanah/Soil	67,171	49,589	72,730
Lainnya/Others	70,127	73,816	80,435
Jumlah/Total	729,444	729,054	729,450

Sumber/Source: Dinas Pekerjaan Umum dan Penataan Ruang Kabupaten Kolaka Utara
 Public Work Service of Kolaka Utara Regency

Tabel 8.1.3 Panjang Jalan Menurut Kondisi Jalan di Kabupaten Kolaka Utara (km), 2018–2020
Table *Length of Roads by Condition of Roads in Kolaka Utara Regency (km), 2018–2020*

Kondisi Jalan Condition of Roads	2018	2019	2020
(1)	(2)	(3)	(4)
Baik/Good	297,579	315,171	341,375
Sedang/Moderate	91,286	118,488	178,660
Rusak/Damage	80,288	44,052	86,136
Rusak Berat/Severely Damage	260,291	251,343	123,279
Jumlah/Total	729,444	729,054	729,450

Sumber/Source: Dinas Pekerjaan Umum dan Penataan Ruang Kabupaten Kolaka Utara
 Public Work Service of Kolaka Utara Regency

Tabel 8.1.4 Jumlah Kendaraan Bermotor Menurut Kecamatan dan Jenis Kendaraan di Kabupaten Kolaka Utara, 2020
Table Number of Motor Vehicles by Subdistrict and Type of Vehicle in Kolaka Utara Regency, 2020

Kecamatan Subdistrict	Jenis Kendaraan Type of Vehicle			
	Mobil Penumpang Passenger Cars	Bus Buses	Truk Trucks	Sepeda Motor Motorcycles
(1)	(2)	(3)	(4)	(5)
Ranteangin	37	-	9	1 573
Lambai	42	-	9	1 109
Wawo	4	-	6	1 205
Lasusua	12	1	67	3 575
Katoi	6	-	17	1 249
Kodeoha	6	-	10	1 292
Tiwu	-	-	-	805
Ngapa	11	-	34	2 789
Watunohu	-	1	-	2 125
Pakue	-	-	16	2 979
Pakue Utara	-	-	28	2 305
Pakue Tengah	-	-	11	2 095
Batu Putih	5	-	19	3 014
Porehu	3	-	36	2 189
Tolala	5	1	7	945
Kolaka Utara	131	3	269	29 249

Sumber/Source : Dinas Perhubungan Kabupaten Kolaka Utara
 Transportation Services of Kolaka Utara Regency

Tabel 8.1.5 Jumlah Kendaraan Bermotor yang Diuji Menurut Jenis Kendaraan di Kabupaten Kolaka Utara, 2016-2020
Number of Tested Motor Vehicle by Type in Kolaka Utara Regency, 2016-2020

Jenis Kendaraan <i>Type Of Vehicle</i>	2016	2017	2018	2019	2020
(1)	(2)	(3)	(4)	(5)	(6)
Mobil Pick-Up	100	112	86	127	139
Mobil Bus	-	-	-	-	-
Mobil Truk	49	31	20	23	26
Mobil Tangki	-	-	-	-	-
Mobil Station	-	-	-	-	-
Mobil Pemadam Api	-	-	-	-	-
Sedan Taxi	-	-	-	-	-
Mobil Box	2	3	3	3	3
Mobil Bus	7	13	36	61	61
Mikrolet	-	-	-	-	-
Jumlah/Total	158	159	145	214	229

Sumber/Source : Dinas Perhubungan Kabupaten Kolaka Utara
Transportation Services of Kolaka Utara Regency

8.2 KOMUNIKASI COMMUNICATION

Tabel 8.2.1 **Jumlah Kantor Pos Pembantu Menurut Kecamatan di Kabupaten Kolaka Utara, 2017–2020**
Number of Post Offices Subsidiaries by Subdistrict in Kolaka Utara Regency, 2017–2020

Kecamatan Subdistrict	2017	2018	2019	2020
(1)	(2)	(3)	(4)	(5)
Ranteangin	-	-	-	-
Lambai	-	-	-	-
Wawo	-	-	-	-
Lasusua	1	1	1	1
Katoi	-	-	-	-
Kodeoha	-	-	-	-
Tiwu	-	-	-	-
Ngapa	1	1	1	1
Watunohu	-	-	-	-
Pakue	-	-	-	-
Pakue Utara	-	-	-	-
Pakue Tengah	-	-	-	-
Batu Putih	-	-	-	-
Porehu	-	-	-	-
Tolala	-	-	-	-
Kolaka Utara	2	2	2	2

Sumber/Source: Kantor Pos Kabupaten Kolaka Utara
Post Office of Kolaka Utara Regency

PERBANKAN DAN KOPERASI
BANKING AND COOPERATIVE



**JUMLAH KOPERASI
DI KOLAKA UTARA TAHUN 2020**

192 *Number of Cooperatives
in Kolaka Utara Regency 2020*

KUD **15**
Village Cooperative Units

KPRI **13**

LAINNYA **164**
Others

**JUMLAH BANK
DI KOLAKA UTARA TAHUN 2020**

Number of Bank in Kolaka Utara Regency 2020

BRI **5** **2** **MANDIRI**

BPD **3** **4** **LAINNYA**



PENJELASAN TEKNIS

1. Koperasi adalah badan usaha yang beranggotakan orang seorang atau badan hukum koperasi dengan melandaskan kegiatannya berdasarkan prinsip koperasi sekaligus sebagai gerakan ekonomi rakyat yang berdasar atas asas kekeluargaan
2. Sisa hasil usaha koperasi merupakan pendapatan koperasi yang diperoleh dalam satu tahun buku dikurangi dengan biaya, penyusutan, dan kewajiban lainnya termasuk pajak dalam tahun buku yang bersangkutan.
3. Koperasi, Kebijakanaksanaan pemerintah dalam pembinaan koperasi ditujukan agar koperasi menjadi lembaga ekonomi yang kuat dan menjadi wadah utama untuk membina kemampuan usaha golongan ekonomi lemah. Usaha tersebut antara lain dengan memberikan fasilitas PMDN kepada perusahaan swasta yang mengikutsertakan koperasi dalam kegiatan usahanya. Salah satu indikator untuk mengukur tingkat keberhasilan dari usaha koperasi antara lain dapat dilihat dari lancar tidaknya perputaran modal, besarnya simpanan, dan Sisa Hasil Usaha (SHU).
4. Data perkoperasian bersumber dari Dinas Koperasi dan Usaha Kecil dan Menengah. Data koperasi yang disajikan meliputi:
 - Jumlah usaha koperasi

TECHNICAL NOTES

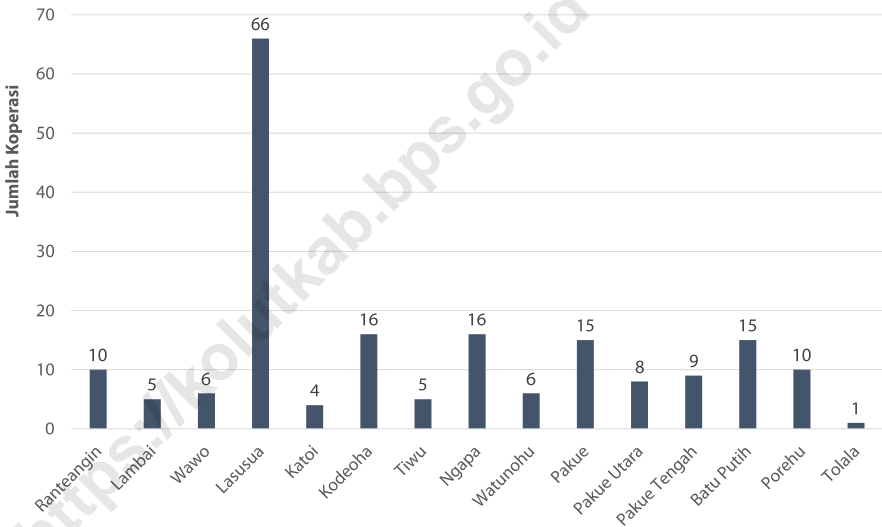
1. *Cooperative is an establishment that its members are people or establishments with legal status of cooperative and its activities based on people economic movement.*
2. *Net profit of cooperative is gross income in one year minus expenses, depreciation, and other liabilities including taxes in current year.*
3. *Cooperative, Government policy guidance is intended to guide cooperatives to become strong economic instructions and the main source for building the business skills of the economically weak class. One of the efforts is providing domestic facilities to private compnies that engage in cooperative business activities. One indicator to measure the level of success of such cooperative efforts can be seen from current capital turnover, the magnitude of savings, the number of members, asset scale and the net profit.*
4. *Data for cooperatives are generated from Cooperation and Small-Micro Establishment. Types of cooperatives data include :*
 - *Number of cooperatives*

- Volume usaha koperasi
- Sisa hasil usaha
- *Asset scale of cooperative*
- *Net profit*

<https://kolutkab.bps.go.id>

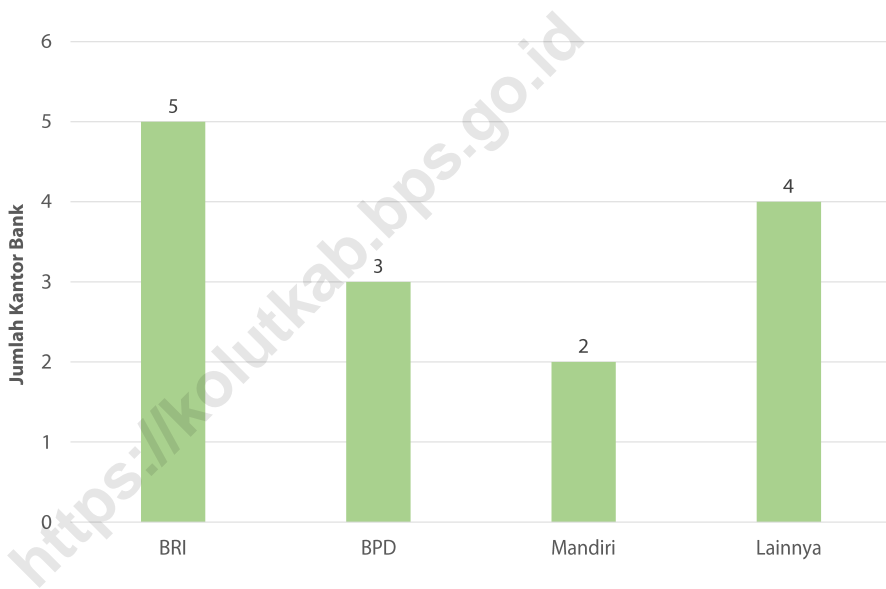
Gambar 9.1
Figures

Jumlah Koperasi Aktif Menurut Kecamatan di Kabupaten Kolaka Utara, 2020
Number of Active Cooperative by Subdistrict in Kolaka Utara Regency, 2020



Sumber/Source : Dinas Koperasi dan Usaha Kecil Mikro (UKM) Kabupaten Kolaka Utara
Cooperation and Small-Micro Establishment of Kolaka Utara Regency

Gambar 9.2 Jumlah Kantor Bank di Kabupaten Kolaka Utara, 2020
Figures 9.2 Number of Bank in Kolaka Utara Regency, 2020



Sumber/Source : BPS Kabupaten Kolaka Utara
BPS, Statistic of Kolaka Utara Regency

Tabel 9.1 Jumlah Koperasi Aktif Menurut Kecamatan di Kabupaten Kolaka Utara, 2017–2020
Number of Active Cooperative by Subdistrict in Kolaka Utara Regency, 2017–2020

Kecamatan Subdistrict	2017	2018	2019	2020
(1)	(2)	(3)	(4)	(5)
Ranteangin	11	10	10	10
Lambai	7	7	7	5
Wawo	7	6	6	6
Lasusua	63	64	64	66
Katoi	4	4	4	4
Kodeoha	18	17	17	16
Tiwu	16	5	5	5
Ngapa	6	16	16	16
Watunohu	5	6	6	6
Pakue	14	14	14	15
Pakue Utara	9	6	6	8
Pakue Tengah	5	8	8	9
Batu Putih	15	15	15	15
Porehu	10	10	10	10
Tolala	1	1	1	1
Kolaka Utara	191	189	189	192

Sumber/Source: Dinas Koperasi dan Usaha Kecil Mikro (UKM) Kabupaten Kolaka Utara
Cooperation and Small-Micro Establishment of Kolaka Utara Regency

Tabel
Table 9.2**Jumlah Koperasi Menurut Jenis Koperasi dan Kecamatan di Kabupaten Kolaka Utara, 2020**
Number of Cooperative by Kind of Cooperative and Subdistrict in Kolaka Utara Regency, 2020

Kecamatan Subdistrict	Jenis Koperasi/ Kind of Cooperative					Jumlah Total
	KUD	KPRI	KOPKAR	KOPPAS	Lainnya Other	
(1)	(2)	(3)	(4)	(5)	(6)	(7)
Ranteangin	-	-	-	-	10	10
Lambai	-	-	-	-	5	5
Wawo	1	1	-	-	4	6
Lasusua	1	5	-	-	60	66
Katoi	1	-	-	-	3	4
Kodeoha	1	1	-	-	14	16
Tiwu	-	-	-	-	5	5
Ngapa	3	-	-	-	13	16
Watunohu	1	1	-	-	4	6
Pakue	1	2	-	-	12	15
Pakue Utara	2	-	-	-	6	8
Pakue Tengah	1	1	-	-	7	9
Batu Putih	3	2	-	-	10	15
Porehu	-	-	-	-	10	10
Tolala	-	-	-	-	1	1
Kolaka Utara	15	13	-	-	164	192

Sumber/Source: Dinas Koperasi dan Usaha Kecil Mikro (UKM) Kabupaten Kolaka Utara
Cooperation and Small-Micro Establishment of Kolaka Utara Regency

Tabel
Table 9.3**Perkembangan Koperasi di Kabupaten Kolaka Utara,
2017-2020**
*Progress of Cooperatives in Kolaka Utara Regency, 2017-
2020*

Uraian Description	KUD + Non KUD			
	2017	2018	2019	2020
(1)	(2)	(3)	(4)	(5)
Jumlah Koperasi <i>Number of Cooperative (Unit)</i>	189	189	189	192
Anggota <i>Members (Jiwa)</i>	6 249	6 301	2 468*	6 501
Modal Sendiri <i>Saving (Rupiah)</i>	20 183 980 132	21 185 720 000	8 506 122 493	10 241 789 164
Modal Luar <i>Reserves (Rupiah)</i>	3 720 000 000	1 181 200 000	455 000 000	325 000 000
Volume Usaha <i>Activity Volume (Rupiah)</i>	11 044 739 097	13 005 735 412	19 812 462 378	19 444 734 889
SHU <i>Equity (Rupiah)</i>	2 146 711 565	1 592 153 295	1 678 603 544	1 538 847 657
Aset <i>Assets (Rupiah)</i>	25 988 432 003	23 152 728 200	8 961 122 493	30 011 524 053

Catatan/Note: * Jumlah anggota koperasi yang aktif

Sumber/Source: Dinas Koperasi dan Usaha Kecil Mikro (UKM) Kabupaten Kolaka Utara
Cooperation and Small-Micro Establishment of Kolaka Utara Regency

Tabel
Table 9.4**Jumlah Kantor Bank Menurut Kecamatan di Kabupaten
Kolaka Utara, 2020**
*Number of Bank by Subdistrict in Kolaka Utara Regency,
2020*

Kecamatan Subdistrict	BRI	BPD	Mandiri	Lainnya Others	Jumlah Total
(1)	(2)	(3)	(4)	(6)	(7)
Ranteangin	1	-	-	-	1
Lambai	-	-	-	-	-
Wawo	-	-	-	-	-
Lasusua	2	1	1	4	8
Katoi	-	-	-	-	-
Kodeoha	-	-	-	-	-
Tiwu	-	-	-	-	-
Ngapa	1	1	1	-	3
Watunohu	-	-	-	-	-
Pakue	-	-	-	-	-
Pakue Utara	-	-	-	-	-
Pakue Tengah	-	1	-	-	1
Batu Putih	1	-	-	-	1
Porehu	-	-	-	-	-
Tolala	-	-	-	-	-
Kolaka Utara	5	3	2	4	14

Sumber/Source:

BPS Kabupaten Kolaka Utara
BPS, *Statistic of Kolaka Utara Regency*

10

PENGELUARAN PENDUDUK POPULATION EXPENDITURE

RATA-RATA PENGELUARAN MAKANAN PER KAPITA PER BULAN

Monthly Average Expenditure of
Food Commodity per Capita

78.514

PADI-PADIAN
Cereals

72.862

ROKOK
Cigarettes

57.553

BUAH-BUAHAN
Fruits

67.672

IKAN/UDANG/CUMI/KERANG
Fish/Shrimp/Squid/Shellfish

141.727

MAKANAN/MINUMAN JADI
Prepared Foods and Beverages



RATA-RATA PENGELUARAN BUKAN MAKANAN PER KAPITA PER BULAN

Monthly Average Expenditure of
Non-Food Commodity per Capita

252.741

**PERUMAHAN DAN FASILITAS
RUMAH TANGGA**
Housing and Household Facilities

87.058

ANEKA BARANG DAN JASA
Various Goods and Services



**BADAN PUSAT STATISTIK
KABUPATEN KOLAKA UTARA**

BPS-Statistics of Kolaka Utara Regency

PENJELASAN TEKNIS

1. Kegiatan pengumpulan data sosial dan ekonomi yang dilaksanakan secara rutin oleh BPS melalui Survei Sosial Ekonomi Nasional (Susenas).
2. Sejak tahun 2011 sampai dengan 2014, pengumpulan data Susenas konsumsi pengeluaran rumah tangga dilaksanakan secara triwulanan. Mulai tahun 2015 pengumpulan data Susenas dilaksanakan dua kali dalam setahun, yaitu pada Maret dan September.
3. Data hasil pencacahan Susenas Maret dapat disajikan untuk tingkat nasional, provinsi, dan kabupaten/kota, sedangkan untuk data hasil Susenas September hanya dapat disajikan untuk tingkat nasional dan provinsi.
4. Data konsumsi/pengeluaran yang dikumpulkan pada Susenas Maret dibagi menjadi dua kelompok, yaitu makanan dan bukan makanan. Jumlah komoditas makanan sebanyak 174 komoditas. Pengumpulan data kelompok makanan meliputi banyaknya komoditas yang dikonsumsi beserta nilai pengeluarannya.
5. Pengumpulan data pada sebagian besar kelompok bukan makanan hanya mencakup nilai pengeluaran barang yang dikonsumsi, kecuali beberapa

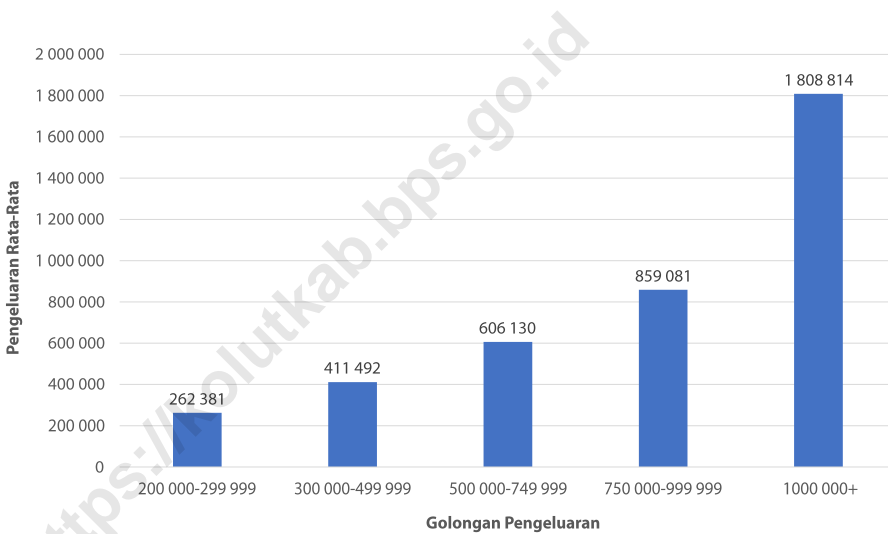
TECHNICAL NOTES

1. *Socioeconomic data collection activities are carried out regularly by the BPS-Statistics Indonesia through the National Socioeconomic Survey (Susenas).*
2. *Since 2011 to 2014, Susenas data collection of household consumption/ expenditures was conducted quarterly. Starting in 2015, collecting of data Susenas carry out twice a year, in March and September.*
3. *The result from Susenas data collection in March can be presented on national, provincial, and regency/municipal level estimates, while data collection in September can be disseminated only for the national and provincial levels.*
4. *The consumption/expenditure data collected in March Susenas are divided into two groups, namely food and nonfood. The number of food commodity are 174 commodities. The food group data collection includes quantity and value of commodities consumed.*
5. *Data collection on most of nonfood groups covers only the value of expenditures consumed except for certain commodities which are also collected for its quantity, such as*

- jenis barang tertentu juga dikumpulkan kuantitasnya, seperti listrik, air, gas, dan bahan bakar minyak (BBM).
6. Referensi waktu survei yang digunakan adalah selama seminggu terakhir untuk konsumsi makanan dan sebulan atau setahun terakhir untuk konsumsi bukan makanan.
 7. Pengeluaran rata-rata per kapita adalah biaya yang dikeluarkan untuk konsumsi semua anggota rumah tangga selama sebulan baik yang berasal dari pembelian, pemberian maupun produksi sendiri dibagi dengan banyaknya anggota rumah tangga dalam rumah tangga tersebut.
 8. Konsumsi rumah tangga dibedakan atas konsumsi makanan maupun bukan makanan tanpa memperhatikan asal barang dan terbatas pada pengeluaran untuk kebutuhan rumah tangga saja, tidak termasuk konsumsi untuk keperluan usaha atau yang diberikan kepada pihak lain. Pengeluaran untuk konsumsi makanan dihitung selama seminggu yang lalu, sedangkan untuk konsumsi bukan makanan sebulan, dua bulan, dan tiga bulan yang lalu. Konsumsi makanan dan non makanan selanjutnya dikonversikan ke dalam pengeluaran rata-rata sebulan.
- the use of electricity, water, gas, and fuel oil (BBM).*
6. *The survey time reference period is previous week before enumeration date for food consumption and last month or last year non-food consumption.*
 7. *Per capita Average Expenditure is the cost spent for all household members consumption during the month, whether from purchasing, giving or own production, divided by the number of household members in the household.*
 8. *Household Consumption is distinguished based on food and non food consumption, with no regards to their origin and specific to household consumption purposes only. Not including for business or donation for other people. Consumption for food was calculated in a week, while non food consumption was calculated in one, two or three month previous. Furthermore, food and non food consumption was converted to average household expenditures for a month.*

Gambar 10.1
Figures

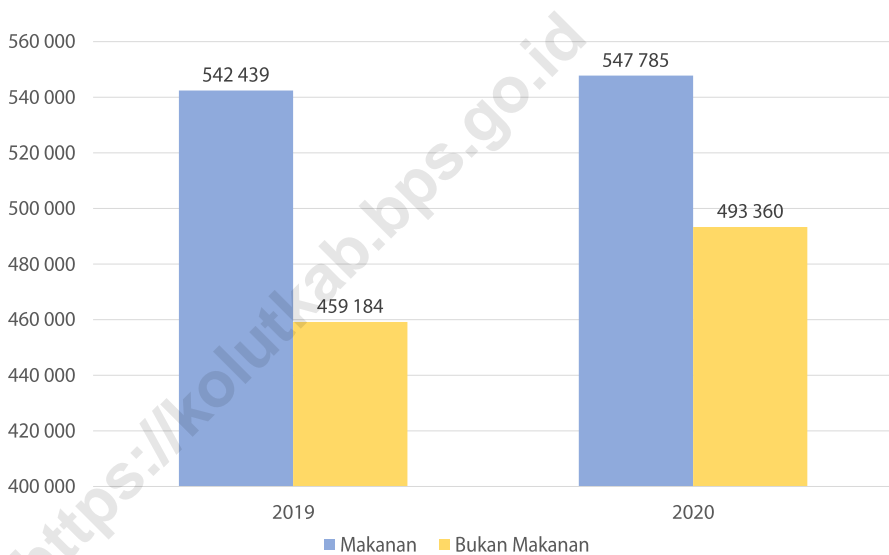
Rata-Rata Pengeluaran Per Kapita Sebulan Menurut Golongan Komoditas Pengeluaran, 2020
Average Expenditure Per Month by Expenditure Class, 2020



Sumber/Source : BPS, Survei Sosial Ekonomi Nasional (Susenas) Maret/BPS-Statistics Indonesia, National Socioeconomic Survey March

Gambar 10.2
Figures

Rata-Rata Pengeluaran Per Kapita Sebulan Menurut Kelompok Komoditas, 2019-2020
Monthly Average Expenditure per Capita by Commodity Group, 2019-2020



Sumber/Source : BPS, Survei Sosial Ekonomi Nasional (Susenas) Maret/BPS-Statistics Indonesia, National Socioeconomic Survey March

Tabel
Table 10.1

Rata-rata Pengeluaran per Kapita Sebulan Menurut Kelompok Komoditas (rupiah) di Kabupaten Kolaka Utara, 2019 dan 2020
Monthly Average Expenditure per Capita by Commodity Group (rupiahs) in Kolaka Utara Regency, 2019 and 2020

Kelompok Komoditas/Commodity Group	2019	2020
(1)	(2)	(3)
Makanan/Food		
Padi-padian/ <i>Cereals</i>	72 895	78 514
Umbi-umbian/ <i>Tubers</i>	5 723	4 139
Ikan/udang/cumi/kerang/ <i>Fish/shrimp/common squid/shells</i>	70 164	67 672
Daging/ <i>Meat</i>	10 552	10 386
Telur dan susu/ <i>Eggs and milk</i>	28 628	29 579
Sayur-sayuran/ <i>Vegetables</i>	28 760	30 011
Kacang-kacangan/ <i>Legumes</i>	5 556	5 032
Buah-buahan/ <i>Fruits</i>	64 173	57 553
Minyak dan kelapa/ <i>Oil and coconut</i>	11 692	12 461
Bahan minuman/ <i>Beverage stuffs</i>	17 381	17 251
Bumbu-bumbuan/ <i>Spices</i>	12 967	11 313
Konsumsi lainnya/ <i>Miscellaneous food items</i>	10 066	9 284
Makanan dan minuman jadi/ <i>Prepared food and beverages</i>	125 414	141 727
Rokok/ <i>Cigarettes</i>	78 467	72 862
Jumlah makanan/Total food	542 439	547 785
Bukan makanan/Non-food		
Perumahan dan fasilitas rumah tangga/ <i>Housing and household facilities</i>	239 772	252 741
Aneka komoditas dan jasa/ <i>Goods and services</i>	87 580	87 058
Pakaian, alas kaki, dan tutup kepala/ <i>Clothing, footwear, and headgear</i>	32 342	34 093
Komoditas tahan lama/ <i>Durable goods</i>	53 120	67 403
Pajak, pungutan, dan asuransi/ <i>Taxes and insurance</i>	33 720	38 525
Keperluan pesta dan upacara/kenduri/ <i>Parties and ceremonies</i>	12 650	13 540
Jumlah bukan makanan/Total non-food	459 184	493 360
Jumlah/Total	1 001 623	1 041 145

Sumber/Source: BPS, Survei Sosial Ekonomi Nasional (Susenas) Maret/BPS-Statistics Indonesia, National Socioeconomic Survey March

Tabel
Table 10.2

Persentase Pengeluaran per Kapita Sebulan Menurut Kelompok Komoditas di Kabupaten Kolaka Utara, 2019 dan 2020
Percentage of Monthly Expenditure per Capita by Commodity Group in Kolaka Utara Regency, 2019 and 2020

Kelompok Komoditas/Commodity Group	2019	2020
(1)	(2)	(3)
Makanan/Food		
Padi-padian/ <i>Cereals</i>	7,28	7,54
Umbi-umbian/ <i>Tubers</i>	0,57	0,40
Ikan/udang/cumi/kerang/ <i>Fish/shrimp/common squid/shells</i>	7,01	6,50
Daging/ <i>Meat</i>	1,05	1,00
Telur dan susu/ <i>Eggs and milk</i>	2,86	2,84
Sayur-sayuran/ <i>Vegetables</i>	2,87	2,88
Kacang-kacangan/ <i>Legumes</i>	0,55	0,48
Buah-buahan/ <i>Fruits</i>	6,41	5,53
Minyak dan kelapa/ <i>Oil and coconut</i>	1,17	1,20
Bahan minuman/ <i>Beverage stuffs</i>	1,74	1,66
Bumbu-bumbuan/ <i>Spices</i>	1,29	1,09
Konsumsi lainnya/ <i>Miscellaneous food items</i>	1,00	0,89
Makanan dan minuman jadi/ <i>Prepared food and beverages</i>	12,52	13,61
Rokok/ <i>Cigarettes</i>	7,83	7,00
Jumlah makanan/Total food	54,16	52,61
Bukan makanan/Non-food		
Perumahan dan fasilitas rumah tangga/ <i>Housing and household facilities</i>	23,94	24,28
Aneka komoditas dan jasa/ <i>Goods and services</i>	8,74	8,36
Pakaian, alas kaki, dan tutup kepala/ <i>Clothing, footwear, and headgear</i>	3,23	3,27
Komoditas tahan lama/ <i>Durable goods</i>	5,30	6,47
Pajak, pungutan, dan asuransi/ <i>Taxes and insurance</i>	3,37	3,70
Keperluan pesta dan upacara/kenduri/ <i>Parties and ceremonies</i>	1,26	1,30
Jumlah bukan makanan/Total non-food	45,84	47,39
Jumlah/Total	100,00	100,00

Sumber/Source: BPS, Survei Sosial Ekonomi Nasional (Susenas) Maret/BPS-Statistics Indonesia, National Socioeconomic Survey March

Tabel
Table 10.3

Pengeluaran Rata-Rata Per Kapita Sebulan Menurut Golongan Pengeluaran dan Kelompok Barang (Rupiah) di Kabupaten Kolaka Utara, 2019-2020
Average Expenditure Per Month by Expenditure Class and Commodity Group (Rupiah) in Kolaka Utara Regency, 2019-2020

Golongan Pengeluaran <i>Spending Group (Rp)</i>	Kelompok Barang <i>Commodity Group</i>				Jumlah <i>Total</i>	
	Makanan <i>Food</i>		Bukan Makanan <i>Non Food</i>		2019	2020
	2019	2020	2019	2020		
(1)	(2)	(3)	(4)	(5)	(6)	(7)
200 000–299 999	152 153	186 310	100 160	76 071	252 313	262 381
300 000–499 999	260 182	303 773	164 502	107 719	424 684	411 492
500 000–749 999	367 692	392 584	256 594	213 546	624 286	606 130
750 000–999 999	506 760	524 167	371 534	334 913	878 294	859 081
> 1 000 000	804 439	813 334	799 782	995 480	1 604 222	1 808 814
Jumlah/Total	542 439	547 785	459 184	493 360	1 001 623	1 041 145

Sumber/Source: BPS, Survei Sosial Ekonomi Nasional
BPS, National Socio-Economic Survey

**JUMLAH SARANA PERDAGANGAN
DI KOLAKA UTARA 2020**

Number of trading facilities
in Kolaka Utara Regency 2020

30

PASAR
Markets

12

MINIMARKET
Minimarkets

7

KELOMPOK PERTOKOAN
Stores Complex

2.416

TOKO
Stores



**JUMLAH USAHA KECIL & MIKRO
DI KOLAKA UTARA TAHUN 2020**

Number of Micro-Small Business
in Kolaka Utara Regency

2.239



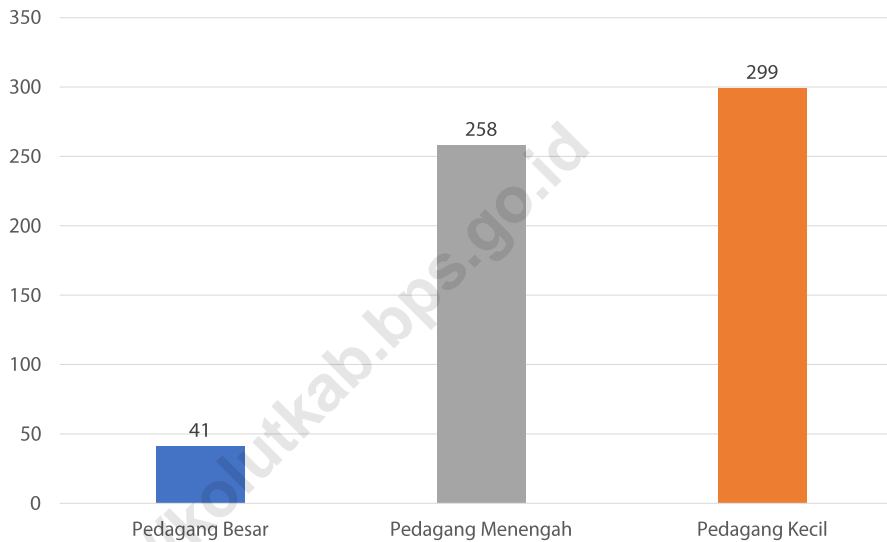
PENJELASAN TEKNIS

1. Perdagangan Antar Pulau. Dalam kegiatan perdagangan antar pulau, barang-barang yang diperdagangkan di Kolaka Utara terdiri dari dua kelompok. Kelompok pertama adalah komoditas hasil bumi yang meliputi hasil pertanian, perkebunan, peternakan, dan hasil hutan. Sedangkan kelompok kedua adalah komoditas hasil laut yang meliputi ikan dan hasil-hasil laut lainnya.
2. Jenis Komoditi yang diperdagangkan dari Kabupaten Kolaka Utara adalah hasil produksi sektor industri dan pertanian yang meliputi tanaman bahan makanan, perkebunan, peternakan, perikanan dan kehutanan.

TECHNICAL NOTES

1. *Inter Island Trade. In the inter island trade, the traded goods in Sulawesi Tenggara consist of two group. The first group is a crops commodity which includes agriculture, estate crop, animal husbandry, and forest products. Whereas the second group is the sea product commodities, including fish and other sea products.*
2. *Type of commodity traded from Kolaka Utara Regency was industrial and agricultural production. The agricultural production was covering food crops, plantation, livestock, fisheries and forestry.*

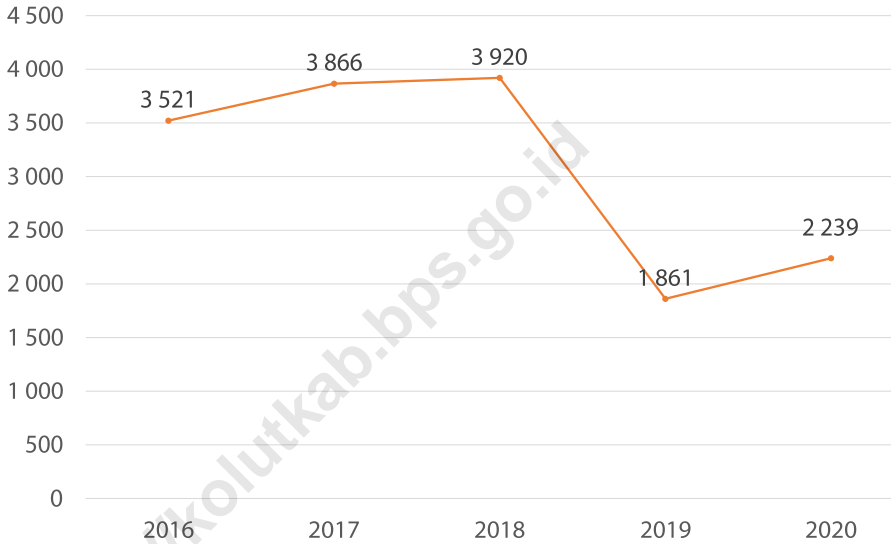
Gambar 11.1 **Jumlah Pedagang di Kabupaten Kolaka Utara, 2020**
Figures **Number of Merchants in Kolaka Utara Regency, 2020**



Sumber/Source : Dinas Perdagangan Kabupaten Kolaka Utara
Trade Services of Kolaka Utara Regency

Gambar 11.2
Figures

**Jumlah Usaha Kecil dan Mikro di Kabupaten Kolaka Utara,
2016-2020**
**Number of Small-Micro Establishment in Kolaka Utara
Regency, 2016-2020**



Catatan/Note: Terjadi penurunan jumlah usaha kecil dan mikro di Kabupaten Kolaka Utara tahun 2019 karena banyak usaha kecil dan mikro yang berhenti beroperasi

Sumber/Source: Dinas Koperasi dan Usaha Kecil Mikro (UKM) Kabupaten Kolaka Utara
Cooperation and Small-Micro Establishment of Kolaka Utara Regency

Tabel
Table 11.1

**Jumlah Sarana Perdagangan Menurut Jenisnya di
Kabupaten Kolaka Utara, 2017–2020**
**Number of Trading Facilities by Type of Facility in Kolaka
Utara Regency, 2017–2020**

Jenis Sarana Perdagangan Type of Trading Facilities	2017	2018	2019	2020
(1)	(2)	(3)	(4)	(5)
Kelompok Pertokoan/Shops	...	4	4	7
Pasar/Market	25	26	28	30
Minimarket/Minimarket	...	7	8	12
Toko/Store	872	2 358	2 358	2 416
Jumlah/Total	897	2 395	2 398	2 465

Catatan/Note: ... (Data tidak tersedia/Data not available)

Sumber/Source: Dinas Perdagangan Kabupaten Kolaka Utara
Trade Services of Kolaka Utara Regency

Tabel
Table 11.2**Jumlah Sarana Perdagangan Menurut Kecamatan dan Jenisnya di Kabupaten Kolaka Utara, 2020**
Number of Trading Facilities by Subdistrict and Type of Facility in Kolaka Utara Regency, 2020

Kecamatan Subdistrict	Kelompok Pertokoan Shops	Pasar Market	Minimarket Minimarket	Toko Store	Jumlah Total
(1)	(2)	(3)	(4)	(5)	(6)
Ranteangin	-	2	-	68	70
Lambai	-	1	-	111	112
Wawo	-	2	-	140	142
Lasusua	4	1	4	668	677
Katoi	-	1	1	126	128
Kodeoha	-	4	2	212	218
Tiwu	-	2	-	63	65
Ngapa	3	4	4	312	323
Watunohu	-	-	-	130	130
Pakue	-	2	1	115	118
Pakue Utara	-	2	-	118	120
Pakue Tengah	-	4	-	102	106
Batu Putih	-	2	-	126	128
Porehu	-	2	-	88	90
Tolala	-	1	-	37	38
Kolaka Utara	7	30	12	2 416	2 465

Sumber/Source: Dinas Perdagangan Kabupaten Kolaka Utara
Trade Services of Kolaka Utara Regency

Tabel
Table 11.3**Jumlah Pedagang Menurut Kecamatan dan Jenis Pedagang di Kabupaten Kolaka Utara, 2020**
Number of Merchants by Subdistrict and Type of Facility in Kolaka Utara Regency, 2020

Kecamatan Subdistrict	Pedagang Besar Wholesaler	Pedagang Menengah Medium Trader	Pedagang Kecil Small Trader
(1)	(2)	(3)	(4)
Ranteangin	-	10	10
Lambai	-	9	9
Wawo	-	29	29
Lasusua	22	41	63
Katoi	-	24	24
Kodeoha	3	16	19
Tiwu	-	22	22
Ngapa	7	32	39
Watunohu	-	11	11
Pakue	4	20	24
Pakue Utara	-	14	14
Pakue Tengah	3	12	15
Batu Putih	1	8	9
Porehu	-	5	5
Tolala	1	5	6
Kolaka Utara	41	258	299

Sumber/Source: Dinas Perdagangan Kabupaten Kolaka Utara
Trade Services of Kolaka Utara Regency

Tabel
Table 11.4**Jumlah Usaha Kecil dan Mikro (UKM) di Kabupaten Kolaka Utara, 2016-2020**
Number of Small-Micro Establishment in Kolaka Utara Regency, 2016-2020

Tahun Years	Jumlah Usaha Total of Establishment
(1)	(2)
2016	3 521
2017	3 866
2018	3 920
2019	1 929
2020	2 239

Catatan/Note: Terjadi penurunan jumlah usaha kecil dan mikro di Kabupaten Kolaka Utara tahun 2019 karena banyak usaha kecil dan mikro yang berhenti beroperasi

Sumber/Source: Dinas Koperasi dan Usaha Kecil Mikro (UKM) Kabupaten Kolaka Utara
Cooperation and Small-Micro Establishment of Kolaka Utara Regency

<https://kolutkab.bps.go.id>

PDRB/GRDP

HARGA KONSTAN
*Constant Prices***6.356,66**
miliar rupiah *billion rupiah*HARGA BERLAKU
*Current Prices***8.831,48**
miliar rupiah *bilion rupiah*LAJU PERTUMBUHAN PDRB KABUPATEN
KOLAKA UTARA PADA TAHUN 2020 MENCAPAI**0,40%** *Growth Rate of GRDP
of Kolaka Utara Regency*

PENJELASAN TEKNIS

1. Penghitungan statistik neraca nasional mengikuti buku petunjuk yang diterbitkan oleh Perserikatan Bangsa Bangsa (PBB) dikenal sebagai Sistem Neraca Nasional (SNN). SNN adalah rekomendasi internasional tentang bagaimana menyusun ukuran aktivitas ekonomi yang sesuai dengan standar neraca baku yang didasarkan pada prinsip-prinsip ekonomi. Rekomendasi yang dimaksud dinyatakan dalam sekumpulan konsep, definisi, klasifikasi, dan aturan neraca yang disepakati secara internasional dalam mengukur indikator tertentu seperti Produk Domestik Bruto (PDB). Salah satu bentuk adaptasi pencatatan statistik nasional adalah melakukan perubahan tahun dasar PDB Indonesia dari tahun 2000 ke 2010. Perubahan tahun dasar PDB dilakukan seiring dengan mengadopsi rekomendasi PBB yang tertuang dalam Sistem Neraca Nasional 2008 (SNA 2008).
2. Produk Domestik Bruto pada tingkat nasional serta Produk Domestik Regional Bruto (PDRB) pada tingkat regional (provinsi) menggambarkan kemampuan suatu wilayah untuk menciptakan nilai tambah pada suatu waktu tertentu. Untuk menyusun PDB maupun PDRB digunakan 2

TECHNICAL NOTES

1. *The method used to estimate national accounts statistics is based on the standard guidelines formed by United Nation known as System of National Accounts (SNA). SNA is the internationally agreed standard set of recommendations on how to compile measures of economic activity in accordance with strict accounting conventions based on economic principles. The recommendations are expressed in term of a set of concepts, definitions, classifications and accounting rules that comprise the internationally agreed standard for measuring indicators such as Gross Domestic Product (GDP). One of the improvement in the national statistical system is to rebase GDP form base year 2000 to 2010 in order to capture current economic condition. It is in line with the United Nations (UN) recommendation on 2008 SNA.*
2. *The basic measure of the value added arising from economic activity is known as Gross Domestic Product at the national level and Gross Regional Domestic Product (GRDP) at the regional level(provinces / regencyies / municipalities). To compile these statistics, two approaches*

pendekatan, yaitu lapangan usaha dan pengeluaran. Keduanya menyajikan komposisi data nilai tambah dirinci menurut sumber kegiatan ekonomi (lapangan usaha) dan menurut komponen penggunaannya. PDB maupun PDRB dari sisi lapangan usaha merupakan penjumlahan seluruh komponen nilai tambah bruto yang mampu diciptakan oleh sektor-sektor ekonomi atas berbagai aktivitas produksinya. Sedangkan dari sisi pengeluaran menjelaskan tentang penggunaan dari nilai tambah tersebut.

3. PDB menurut lapangan usaha mengalami perubahan klasifikasi dari 9 lapangan usaha menjadi 17 lapangan usaha. PDB menurut lapangan usaha dirinci menurut total nilai tambah dari seluruh sektor ekonomi yang mencakup lapangan usaha Pertanian, Kehutanan, dan Perikanan; Pertambangan dan Penggalian; Industri Pengolahan; Pengadaan Listrik dan Gas; Pengadaan Air, Pengelolaan Sampah, Limbah dan Daur Ulang; Konstruksi; Perdagangan Besar dan Eceran, Reparasi Mobil dan Sepeda Motor; Transportasi dan Pergudangan; Penyediaan Akomodasi dan Makan Minum; Informasi dan Komunikasi; Jasa Keuangan dan Asuransi; Real Estat; Jasa Perusahaan; Administrasi Pemerintahan, Pertahanan

have been used, i.e. "production approach" and "expenditure approach". The first approach is to measure value added produced by various kinds of economic activities, while the second approach is to measure final uses of the country's output. In other words, GDP/GRDP is the sum of total value added produced by all economic industries (activities) and the way of using it.

3. *GDP by industry classification changes from 9 sectors to 17 industries. GDP by industry is classified by types of economic activities such as Agriculture, Forestry and Fishing; Mining and Quarrying; Manufacturing; Electricity and Gas; Water supply, Sewerage, Waste Management and Remediation Activities; Construction; Wholesale and Retail Trade; Repair of Motor Vehicles and Motorcycles; Transportation and Storage; Accommodation and Food Service Activities; Information and Communication; Financial and Insurance Activities; Real Estate Activities; Business Activities; Public Administration; Defence and Compulsory Social Security; Education; Human Health and Social Work Activities; and Other Services Activities.*

- dan Jaminan Sosial Wajib; Jasa Pendidikan; Jasa Kesehatan dan Kegiatan Sosial; dan Jasa lainnya.
4. PDB menurut pengeluaran mengalami perubahan klasifikasi dimana pengeluaran konsumsi Lembaga Non Profit yang Melayani Rumah Tangga (LNPR) yang sebelumnya termasuk bagian dari pengeluaran konsumsi rumah tangga menjadi komponen terpisah. Sehingga klasifikasi PDB menurut pengeluaran dirinci menjadi 7 komponen yaitu komponen pengeluaran konsumsi rumah tangga, pengeluaran konsumsi LNPR, pengeluaran konsumsi pemerintah, pembentukan modal tetap bruto, perubahan inventori, ekspor barang dan jasa, dan impor barang dan jasa.
 5. Pengeluaran konsumsi rumah tangga mencakup berbagai pengeluaran konsumsi akhir rumah tangga atas barang dan jasa untuk memenuhi kebutuhan individu ataupun kelompok secara langsung. Pengeluaran rumah tangga di sini mencakup makanan dan minuman selain restoran; pakaian, alas kaki dan jasa perawatannya; perumahan dan perlengkapan rumah tangga; kesehatan dan pendidikan; transportasi dan komunikasi; restoran dan hotel serta lainnya
 6. Pengeluaran Konsumsi Pemerintah terdiri dari Pengeluaran Konsumsi Individu
4. *GDP by expenditure classification changes where consumption expenditure Non-profit Institutions Serving Households (NPISH) previously included as part of household consumption expenditure is taken out into separate component. So that, GDP by type of expenditures is classified into: household consumption expenditure, NPISH consumption expenditure, government consumption expenditure, gross fixed capital formation, changes in inventories, exports of goods and services, and imports of goods and services.*
 5. *Household consumption expenditures consist of expenditures incurred by households, which are used for both individual or collective needs. Household consumptions are classified into food and beverages other than restaurants; clothing, footwear, and related maintenance services; housing and household equipment; health and education; transport and communication; restaurants and hotels; and others.*
 6. *Government consumption expenditure consists of Individual Consumption Expenditure*

dan Pengeluaran Konsumsi Kolektif. Barang dan jasa individu merupakan barang dan jasa privat, dimana ciri-ciri barang privat adalah a) Scarcity, yaitu ada kelangkaan/keterbatasan dalam jumlah; b) Excludable consumption, yaitu konsumsi suatu barang dapat dibatasi hanya pada mereka yang memenuhi persyaratan tertentu (biasanya harga); c) Rivalrous competition, yaitu konsumsi oleh satu konsumen akan mengurangi atau menghilangkan kesempatan pihak lain untuk melakukan hal serupa. Contoh barang dan jasa yang dihasilkan pemerintah dan tergolong sebagai barang dan jasa individu adalah jasa pelayanan kesehatan pemerintah di rumah sakit/puskesmas dan jasa pendidikan di sekolah/universitas negeri. Sedangkan barang dan jasa kolektif ekuivalen dengan barang publik yang memiliki ciri a) Non rivalry, yaitu penggunaan satu konsumen terhadap suatu barang tidak mengurangi kesempatan konsumen lain untuk juga mengkonsumsi barang tersebut; b) Non excludable, yaitu apabila suatu barang publik tersedia, maka tidak ada yang dapat menghalangi siapapun untuk memperoleh manfaat dari barang tersebut atau dengan kata lain setiap orang memiliki akses ke barang tersebut. Contoh barang dan jasa yang dihasilkan

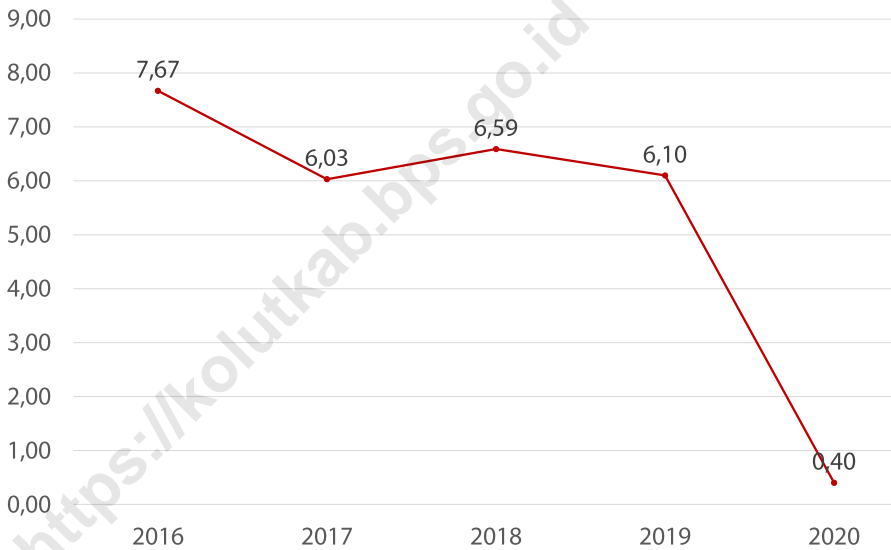
and Collective Consumption Expenditure. Individual goods and services are private goods and services, which the characteristics of private goods is a) Scarcity, that there is a scarcity/limited in number; b) Excludable consumption, the consumption of goods can be limited only to those who meet certain requirements (usually the price); c) Rivalrous competition, ie consumption by the consumer will reduce or eliminate the chance of another party to do so. Examples of goods and services produced by government and classified as goods and services of individuals is the government health services in hospitals/health centers and education services in schools/universities. Collective goods and services equivalent to public goods characterized by a) Non-rivalry, namely the use of a consumer for an item does not reduce the chance of another consumer to also consume goods; b) Non-excludable, i.e. when a public good available, then nothing can hinder anyone to benefit from the goods or in other words everyone has access to the goods. Examples of goods and services produced by government and classified as collective goods and services is carried military defense services and the police's security.

- pemerintah dan tergolong sebagai barang dan jasa kolektif adalah jasa pertahanan yang dilakukan TNI dan keamanan yang dilakukan kepolisian.
7. Pembentukan Modal Tetap Bruto (PMTB) mencakup pengadaan, pembuatan, dan pembelian barang modal. Barang modal dimaksud adalah barang-barang yang digunakan untuk proses produksi, tahan lama atau yang mempunyai umur pemakaian lebih dari satu tahun seperti bangunan, mesin-mesin dan alat angkutan. Termasuk pula di sini perbaikan besar (berat) yang sifatnya memperpanjang umur atau mengubah bentuk atau kapasitas barang modal tersebut. Pengeluaran barang modal untuk keperluan militer juga dicakup sebagai PMTB. Klasifikasi komponen PMTB dibagi menjadi 6 sub komponen yaitu Konstruksi; Mesin dan Peralatan; Kendaraan; Peralatan Lainnya; Cultivated Biological Resources (CBR) dan Produk Kekayaan Intelektual.
 8. Ekspor barang dan jasa merupakan transaksi perdagangan barang dan jasa dari penduduk (residen) ke bukan penduduk (nonresiden). Impor barang dan jasa adalah transaksi perdagangan dari bukan penduduk ke terjadi pada saat terjadi perubahan hak kepemilikan barang antara penduduk dengan bukan penduduk (dengan atau tanpa
 7. *Gross Fixed Capital Formation (GFCF) includes procurement, manufacture, and the purchase of capital goods. Capital goods are goods which are used for the production process, durable or have a service life of more than one year such as buildings, machinery, and transportation equipment. Including here: huge improvement that are to extend the life or changing the shape or the capacity of the capital goods. Capital expenditures for military purposes are also covered as GFCF. GFCF component are classified into six sub-components: Construction; Machinery and Equipment; vehicle; Other equipment; Cultivated Biological Resources (CBR) and Intellectual Property Product.*
 8. *Exports of goods and services consist of transactions of goods and services from residents to non-residents. Imports of goods and services consist of transaction of goods and services from non-residents to residents. Exports and imports of goods occur when there are changes in ownership of goods between residents and non-residents (with or without physical*

- perpindahan fisik barang tersebut). Pada PDB dengan tahun dasar 2010, ekspor dan impor barang dirinci menjadi nonmigas dan migas.
9. Produk Domestik Bruto maupun agregat turunannya disajikan dalam 2 (dua) versi penilaian, yaitu atas dasar "harga berlaku" dan atas dasar "harga konstan". Disebut sebagai harga berlaku karena seluruh agregat dinilai dengan menggunakan harga pada tahun berjalan, sedangkan harga konstan penilaiannya didasarkan kepada harga satu tahun dasar tertentu, dalam publikasi ini digunakan harga tahun 2010.
 10. Laju pertumbuhan Produk Domestik Bruto diperoleh dari perhitungan PDB atas dasar harga konstan. Diperoleh dengan cara mengurangi nilai PDB pada tahun ke-n terhadap nilai pada tahun ke-n-1 (tahun sebelumnya), dibagi dengan nilai pada tahun ke-n-1, dikalikan dengan 100 persen. Laju pertumbuhan menunjukkan perkembangan agregat pendapatan dari satu waktu tertentu terhadap waktu sebelumnya.
- movements of goods across frontiers). On the GDP at 2010 basic year, exports and imports of goods specified into non oil and gas and oil and gas.*
9. *GDP and its aggregations are presented in two forms: at current market prices and at constant base year market prices. In presenting current market prices, all aggregates are valued at current market prices, while base year constant market prices are shown by valuing all aggregates at fixed base year prices. Year of 2010 is used as the base year in this publication.*
 10. *Growth rate of Gross Domestic Product is derived from GDP at constant market prices. It is obtained by subtracting the value of GDP year n with the value of GDP year n-1, divided by the value of GDP year n-1 then multiplied by 100 percent. The growth rate of GDP explains the income growth during the given period.*

Gambar 12.1
Figures

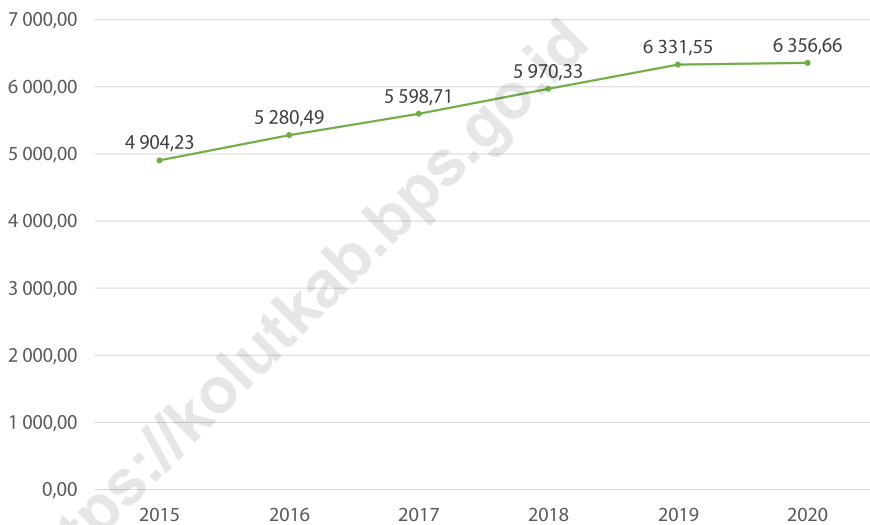
Laju Pertumbuhan Produk Domestik Regional Bruto Atas Dasar Harga Konstan 2010 di Kabupaten Kolaka Utara (Persen), 2016-2020
Growth Rate of Gross Regional Domestic Product at 2010 Constant Market Prices in Kolaka Utara Regency (Percent), 2016-2020



Sumber/Source : BPS Kabupaten Kolaka Utara
BPS, *Statistic of Kolaka Utara Regency*

Gambar 12.2
Figures

Produk Domestik Regional Bruto Atas Dasar Harga Konstan 2010 Menurut Lapangan Usaha di Kabupaten Kolaka Utara (Miliar Rupiah), 2015–2020
Gross Regional Domestic Product at 2010 Constant Market Prices by Industry in Kolaka Utara Regency (Billion Rupiahs), 2015–2020



Sumber/Source : BPS Kabupaten Kolaka Utara
BPS, *Statistic of Kolaka Utara Regency*

Tabel
Table 12.1.

**Produk Domestik Regional Bruto Atas Dasar Harga
Berlaku Menurut Lapangan Usaha di Kabupaten Kolaka
Utara (miliar rupiah), 2016–2020**
*Gross Regional Domestic Product at Current Market Prices
by Industry in Kolaka Utara Regency (billion rupiahs),
2016–2020*

Lapangan Usaha/Industry	2016	2017	2018	2019 ¹	2020 ²
(1)	(2)	(3)	(4)	(5)	(6)
A Pertanian, Kehutanan, dan Perikanan/ <i>Agriculture, Forestry, and Fishing</i>	2 777,61	3 051,39	3 314,78	3 557,65	3 583,67
B Pertambangan dan Penggalian/ <i>Mining and Quarrying</i>	1 094,13	1 230,24	1 369,61	1 534,76	1 558,69
C Industri Pengolahan/ <i>Manufacturing</i>	67,79	76,54	79,57	85,06	84,92
D Pengadaan Listrik dan Gas/ <i>Electricity and Gas</i>	0,77	0,92	0,99	1,08	1,13
E Pengadaan Air; Pengelolaan Sampah, Limbah, dan Daur Ulang/ <i>Water Supply; Sewerage, Waste Management, and Remediation Activities</i>	17,67	18,11	19,27	19,50	20,29
F Konstruksi/ <i>Construction</i>	1 009,27	1 073,88	1 208,53	1 339,57	1 401,15
G Perdagangan Besar dan Eceran; Reparasi Mobil dan Sepeda Motor/ <i>Wholesale and Retail Trade; Repair of Motor Vehicles and Motorcycles</i>	809,16	917,92	1 010,04	1 126,22	1 128,71
H Transportasi dan Pergudangan/ <i>Transportation and Storage</i>	98,10	105,16	117,10	123,17	123,09
I Penyediaan Akomodasi dan Makan Minum/ <i>Accommodation and Food Service Activities</i>	30,59	33,58	36,93	38,87	39,09
J Informasi dan Komunikasi/ <i>Information and Communication</i>	39,92	44,37	48,21	52,63	59,28

Lanjutan Tabel/*Continued Table 12.1*

Lapangan Usaha/Industry		2016	2017	2018	2019¹	2020²
(1)		(2)	(3)	(4)	(5)	(6)
K	Jasa Keuangan dan Asuransi/ <i>Financial and Insurance Activities</i>	53,69	58,68	61,83	66,48	70,02
L	Real Estat/ <i>Real Estate Activities</i>	85,86	92,17	95,55	100,30	102,43
M,N	Jasa Perusahaan/ <i>Business Activities</i>	1,52	1,66	1,82	1,94	1,96
O	Administrasi Pemerintahan, Pertahanan, dan Jaminan Sosial Wajib/ <i>Public Administration and Defence; Compulsory Social Security</i>	200,82	214,02	222,86	229,37	233,79
P	Jasa Pendidikan/ <i>Education</i>	156,14	169,16	180,55	196,91	212,75
Q	Jasa Kesehatan dan Kegiatan Sosial/ <i>Human Health and Social Work Activities</i>	53,96	57,49	63,09	67,28	75,98
R,S,T,U	Jasa Lainnya/ <i>Other Services Activities</i>	111,06	116,82	124,81	133,43	134,52
Produk Domestik Regional Bruto/<i>Gross Regional Domestic Product</i>		6 608,05	7 262,12	7 955,54	8 674,22	8 831,48

Catatan/Note: ¹ Angka sementara/*Preliminary figures*

² Angka sangat sementara/*Very preliminary figures*

Sumber/Source: BPS, berbagai sensus, survei dan sumber lain/*BPS-Statistics Indonesia, various census, survey, and other sources*

Tabel
Table 12.2

Produk Domestik Regional Bruto Atas Dasar Harga Konstan 2010 Menurut Lapangan Usaha di Kabupaten Kolaka Utara (miliar rupiah), 2016–2020
Gross Regional Domestic Product at 2010 Constant Market Prices by Industry in Kolaka Utara Regency (billion rupiahs), 2016–2020

Lapangan Usaha/Industry		2016	2017	2018	2019 ¹	2020 ²
(1)		(2)	(3)	(4)	(5)	(6)
A	Pertanian, Kehutanan, dan Perikanan/ <i>Agriculture, Forestry, and Fishing</i>	2 267,06	2 404,47	2 584,85	2 698,25	2 678,01
B	Pertambangan dan Penggalian/ <i>Mining and Quarrying</i>	861,45	930,70	994,03	1 081,10	1 087,68
C	Industri Pengolahan/ <i>Manufacturing</i>	54,22	58,31	58,73	61,31	59,83
D	Pengadaan Listrik dan Gas/ <i>Electricity and Gas</i>	–	–	–	–	–
E	Pengadaan Air; Pengelolaan Sampah, Limbah, dan Daur Ulang/ <i>Water Supply; Sewerage, Waste Management, and Remediation Activities</i>	14,34	14,43	15,29	15,46	15,95
F	Konstruksi/ <i>Construction</i>	741,55	770,88	821,41	885,26	916,28
G	Perdagangan Besar dan Eceran; Reparasi Mobil dan Sepeda Motor/ <i>Wholesale and Retail Trade; Repair of Motor Vehicles and Motorcycles</i>	655,91	702,66	743,36	807,42	795,24
H	Transportasi dan Pergudangan/ <i>Transportation and Storage</i>	89,43	93,88	102,03	106,64	104,45
I	Penyediaan Akomodasi dan Makan Minum/ <i>Accommodation and Food Service Activities</i>	24,04	25,53	27,33	28,33	28,12
J	Informasi dan Komunikasi/ <i>Information and Communication</i>	40,08	43,64	47,34	51,22	57,85

Lanjutan Tabel/*Continued Table 12.2*

Lapangan Usaha/Industry		2016	2017	2018	2019¹	2020²
(1)		(2)	(3)	(4)	(5)	(6)
K	Jasa Keuangan dan Asuransi/ <i>Financial and Insurance Activities</i>	39,80	41,78	42,58	44,86	47,01
L	Real Estat/ <i>Real Estate Activities</i>	69,50	72,66	74,71	77,27	78,76
M,N	Jasa Perusahaan/ <i>Business Activities</i>	1,24	1,32	1,40	1,43	1,42
O	Administrasi Pemerintahan, Pertahanan, dan Jaminan Sosial Wajib/ <i>Public Administration and Defence; Compulsory Social Security</i>	156,04	162,86	163,03	165,55	165,35
P	Jasa Pendidikan/ <i>Education</i>	127,34	132,82	139,99	148,60	158,71
Q	Jasa Kesehatan dan Kegiatan Sosial/ <i>Human Health and Social Work Activities</i>	44,20	45,82	49,04	51,18	55,97
R,S,T,U	Jasa Lainnya/ <i>Other Services Activities</i>	93,50	96,11	101,49	106,56	105,05
Produk Domestik Regional Bruto/<i>Gross Regional Domestic Product</i>		5 280,49	5 598,71	5 967,48	6 331,38	6 356,66

Catatan/*Note*: ¹ Angka sementara/*Preliminary figures*

² Angka sangat sementara/*Very preliminary figures*

Sumber/*Source*: BPS, berbagai sensus, survei dan sumber lain/*BPS-Statistics Indonesia, various census, survey, and other sources*

Tabel
Table 12.3

Distribusi Persentase Produk Domestik Regional Bruto Atas Dasar Harga Berlaku Menurut Lapangan Usaha di Kabupaten Kolaka Utara, 2016–2020
Percentage Distribution of Gross Regional Domestic Product at Current Market Prices by Industry in Kolaka Utara Regency, 2016–2020

Lapangan Usaha/ <i>Industry</i>	2016	2017	2018	2019 ¹	2020 ²
(1)	(2)	(3)	(4)	(5)	(6)
A Pertanian, Kehutanan, dan Perikanan/ <i>Agriculture, Forestry, and Fishing</i>	42,03	42,02	41,67	41,01	40,58
B Pertambangan dan Penggalian/ <i>Mining and Quarrying</i>	16,56	16,94	17,22	17,69	17,65
C Industri Pengolahan/ <i>Manufacturing</i>	1,03	1,05	1,00	0,98	0,96
D Pengadaan Listrik dan Gas/ <i>Electricity and Gas</i>	0,01	0,01	0,01	0,01	0,01
E Pengadaan Air; Pengelolaan Sampah, Limbah, dan Daur Ulang/ <i>Water Supply; Sewerage, Waste Management, and Remediation Activities</i>	0,27	0,25	0,24	0,22	0,23
F Konstruksi/ <i>Construction</i>	15,27	14,79	15,19	15,44	15,87
G Perdagangan Besar dan Eceran; Reparasi Mobil dan Sepeda Motor/ <i>Wholesale and Retail Trade; Repair of Motor Vehicles and Motorcycles</i>	12,25	12,64	12,70	12,98	12,78
H Transportasi dan Pergudangan/ <i>Transportation and Storage</i>	1,48	1,45	1,47	1,42	1,39
I Penyediaan Akomodasi dan Makan Minum/ <i>Accommodation and Food Service Activities</i>	0,46	0,46	0,46	0,45	0,44
J Informasi dan Komunikasi/ <i>Information and Communication</i>	0,60	0,61	0,61	0,61	0,67
K Jasa Keuangan dan Asuransi/ <i>Financial and Insurance Activities</i>	0,81	0,81	0,78	0,77	0,79

Lanjutan Tabel/*Continued Table* 12.3

Lapangan Usaha/ <i>Industry</i>		2016	2017	2018	2019 ¹	2020 ²
(1)		(2)	(3)	(4)	(5)	(6)
L	Real Estat/ <i>Real Estate Activities</i>	1,30	1,27	1,20	1,16	1,16
M,N	Jasa Perusahaan/ <i>Business Activities</i>	0,02	0,02	0,02	0,02	0,02
O	Administrasi Pemerintahan, Pertahanan, dan Jaminan Sosial Wajib/ <i>Public Administration and Defence; Compulsory Social Security</i>	3,04	2,95	2,80	2,64	2,65
P	Jasa Pendidikan/ <i>Education</i>	2,36	2,33	2,27	2,27	2,41
Q	Jasa Kesehatan dan Kegiatan Sosial/ <i>Human Health and Social Work Activities</i>	0,82	0,79	0,79	0,78	0,86
R,S,T,U	Jasa Lainnya/ <i>Other Services Activities</i>	1,68	1,61	1,57	1,54	1,52
Produk Domestik Regional Bruto/<i>Gross Regional Domestic Product</i>		100,00	100,00	100,00	100,00	100,00

Catatan/*Note*: ¹Angka sementara/*Preliminary figures*

²Angka sangat sementara/*Very preliminary figures*

Sumber/*Source*: BPS, berbagai sensus, survei dan sumber lain/*BPS-Statistics Indonesia, various census, survey, and other sources*

Tabel
Table 12.4

Laju Pertumbuhan Produk Domestik Regional Bruto Atas Dasar Harga Konstan 2010 Menurut Lapangan Usaha di Kabupaten Kolaka Utara (persen), 2016–2020
Growth Rate of Gross Regional Domestic Product at 2010 Constant Market Prices by Industry in Kolaka Utara Regency (percent), 2016–2020

Lapangan Usaha/ <i>Industry</i>	2016	2017	2018	2019 ¹	2020 ²
(1)	(2)	(3)	(4)	(5)	(6)
A Pertanian, Kehutanan, dan Perikanan/ <i>Agriculture, Forestry, and Fishing</i>	7,05	6,06	7,50	4,39	-0,75
B Pertambangan dan Penggalian/ <i>Mining and Quarrying</i>	5,79	8,04	6,80	8,76	0,61
C Industri Pengolahan/ <i>Manufacturing</i>	9,18	7,55	0,72	4,39	-2,41
D Pengadaan Listrik dan Gas/ <i>Electricity and Gas</i>	7,45	6,19	5,67	7,07	2,28
E Pengadaan Air; Pengelolaan Sampah, Limbah, dan Daur Ulang/ <i>Water Supply; Sewerage, Waste Management, and Remediation Activities</i>	6,63	0,62	5,95	1,13	3,14
F Konstruksi/ <i>Construction</i>	10,10	3,95	6,56	7,77	3,51
G Perdagangan Besar dan Eceran; Reparasi Mobil dan Sepeda Motor/ <i>Wholesale and Retail Trade; Repair of Motor Vehicles and Motorcycles</i>	10,09	7,13	5,79	8,62	-1,51
H Transportasi dan Pergudangan/ <i>Transportation and Storage</i>	9,09	4,97	8,69	4,52	-2,05
I Penyediaan Akomodasi dan Makan Minum/ <i>Accommodation and Food Service Activities</i>	8,89	6,20	7,01	3,69	-0,77
J Informasi dan Komunikasi/ <i>Information and Communication</i>	7,53	8,86	8,50	8,18	12,95
K Jasa Keuangan dan Asuransi/ <i>Financial and Insurance Activities</i>	11,76	4,99	1,91	5,35	4,81

Lanjutan Tabel/Continued Table 12.4

Lapangan Usaha/Industry		2016	2017	2018	2019 ¹	2020 ²
(1)		(2)	(3)	(4)	(5)	(6)
L	Real Estat/ <i>Real Estate Activities</i>	1,22	4,55	2,81	3,43	1,93
M,N	Jasa Perusahaan/ <i>Business Activities</i>	9,23	6,57	5,82	2,74	-0,95
O	Administrasi Pemerintahan, Pertahanan, dan Jaminan Sosial Wajib/ <i>Public Administration and Defence; Compulsory Social Security</i>	3,84	4,37	0,11	1,55	-0,12
P	Jasa Pendidikan/ <i>Education</i>	10,77	4,31	5,40	6,14	6,81
Q	Jasa Kesehatan dan Kegiatan Sosial/ <i>Human Health and Social Work Activities</i>	9,88	3,66	7,03	4,36	9,38
R,S,T,U	Jasa Lainnya/ <i>Other Services Activities</i>	7,83	2,79	5,59	5,00	-1,42
Produk Domestik Regional Bruto/<i>Gross Regional Domestic Product</i>		7,67	6,03	6,59	6,10	0,40

Catatan/Note: ¹ Angka sementara/*Preliminary figures*

² Angka sangat sementara/*Very preliminary figures*

Sumber/Source: BPS, berbagai sensus, survei dan sumber lain/*BPS-Statistics Indonesia, various census, survey, and other sources*

Tabel
Table 12.5

Produk Domestik Regional Bruto Atas Dasar Harga Berlaku Menurut Jenis Pengeluaran di Kabupaten Kolaka Utara (miliar rupiah), 2015–2019
Gross Regional Domestic Product at Current Market Prices by Type of Expenditure in Kolaka Utara Regency (billion rupiahs), 2015–2019

Jenis Pengeluaran Type of Expenditure	2015	2016	2017	2018¹	2019²
(1)	(2)	(3)	(4)	(5)	(6)
Pengeluaran Konsumsi Rumah Tangga <i>Household Consumption Expenditure</i>	2 745,76	3 018,31	3 375,86	3 692,63	3 969,87
Pengeluaran Konsumsi LNPRT <i>NPISH Consumption Expenditure</i>	50,20	55,25	62,97	69,11	74,37
Pengeluaran Konsumsi Pemerintah <i>Government Consumption Expenditure</i>	520,00	566,67	628,99	696,01	757,85
Pembentukan Modal Tetap Bruto <i>Gross Fixed Capital Formation</i>	2 134,69	2 404,65	2 767,67	3 043,41	3 359,47
Perubahan Inventori <i>Changes in Inventories</i>	38,68	39,58	80,46	7,54	8,80
Net Ekspor Barang dan Jasa <i>Net Exports of Goods and Services</i>	402,02	523,60	346,17	447,05	504,07
Produk Domestik Regional Bruto Gross Regional Domestic Product	5 891,34	6 608,05	7 262,12	7 955,74	8 674,43

Catatan/Note: ¹Angka sementara/*Preliminary figures*

²Angka sangat sementara/*Very preliminary figures*

Sumber/Source: BPS, berbagai sensus, survei dan sumber lain/*BPS-Statistics Indonesia, various census, survey, and other sources*

Tabel
Table 12.6

Produk Domestik Regional Bruto Atas Dasar Harga Konstan 2010 Menurut Jenis Pengeluaran di Kabupaten Kolaka Utara (miliar rupiah), 2015–2019
Gross Regional Domestic Product at 2010 Constant Market Prices by Type of Expenditure in Kolaka Utara Regency (billion rupiahs), 2015–2019

Jenis Pengeluaran Type of Expenditure	2015	2016	2017	2018 ¹	2019 ²
(1)	(2)	(3)	(4)	(5)	(6)
Pengeluaran Konsumsi Rumah Tangga <i>Household Consumption Expenditure</i>	2 138,27	2 281,41	2 427,52	2 566,84	2 687,64
Pengeluaran Konsumsi LNPR <i>NPISH Consumption Expenditure</i>	42,83	44,91	49,33	53,05	55,69
Pengeluaran Konsumsi Pemerintah <i>Government Consumption Expenditure</i>	422,54	435,09	464,74	496,27	529,06
Pembentukan Modal Tetap Bruto <i>Gross Fixed Capital Formation</i>	1 880,46	2 055,32	2 237,65	2 369,96	2 516,38
Perubahan Inventori <i>Changes in Inventories</i>	31,16	37,43	70,22	5,09	5,49
Net Ekspor Barang dan Jasa <i>Net Exports of Goods and Services</i>	388,97	426,33	349,25	476,44	537,29
Produk Domestik Regional Bruto <i>Gross Regional Domestic Product</i>	4 904,23	5 280,49	5 598,71	5 967,64	6 331,55

Catatan/Note: ¹ Angka sementara/*Preliminary figures*

² Angka sangat sementara/*Very preliminary figures*

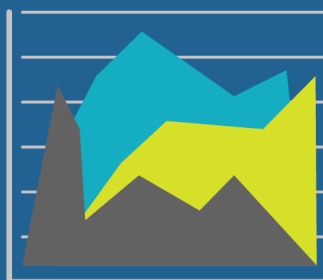
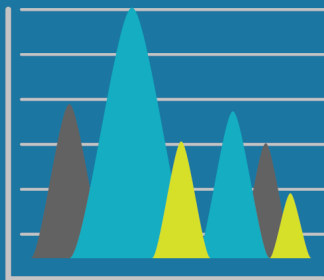
Sumber/Source: BPS, berbagai sensus, survei dan sumber lain/*BPS-Statistics Indonesia, various census, survey, and other sources*

INDEKS
PEMBANGUNAN
MANUSIA

Indeks Pembangunan Manusia (IPM) di Kabupaten Kolaka Utara pada tahun 2020 adalah 69,31 atau menempati posisi ke-7 terbaik di Provinsi Sulawesi Tenggara

PERSENTASE
PENDUDUK
MISKIN

Persentase penduduk miskin di Kabupaten Kolaka Utara sebesar 12,96 persen atau menempati posisi ke-10 di Provinsi Sulawesi Tenggara



PENJELASAN TEKNIS

1. Sumber utama data kependudukan adalah Sensus Penduduk yang dilaksanakan setiap sepuluh tahun sekali. Sensus Penduduk telah dilaksanakan sebanyak enam kali sejak Indonesia merdeka, yaitu tahun 1961, 1971, 1980, 1990, 2000, dan 2010. Selain Sensus Penduduk, untuk menjembatani ketersediaan data kependudukan diantara dua periode sensus, BPS melakukan Survei Penduduk Antar Sensus (SUPAS). SUPAS telah dilakukan sebanyak lima kali, tahun 1976, 1985, 1995, 2005, dan terakhir 2016. Data kependudukan selain sensus dan Supas adalah proyeksi penduduk
2. Laju pertumbuhan penduduk Produk Domestik Regional Bruto diperoleh dari perhitungan PDRB atas dasar harga konstan. Diperoleh dengan cara mengurangi nilai PDRB pada tahun ke n terhadap nilai pada tahun ke n-1 (tahun sebelumnya), dibagi dengan nilai pada tahun ke n-1, kemudian dikalikan dengan 100 persen. Laju pertumbuhan menunjukkan perkembangan agregat pendapatan dari satu waktu tertentu terhadap waktu sebelumnya.
3. Kemiskinan adalah ketidakmampuan dari sisi ekonomi untuk memenuhi kebutuhan dasar makanan dan

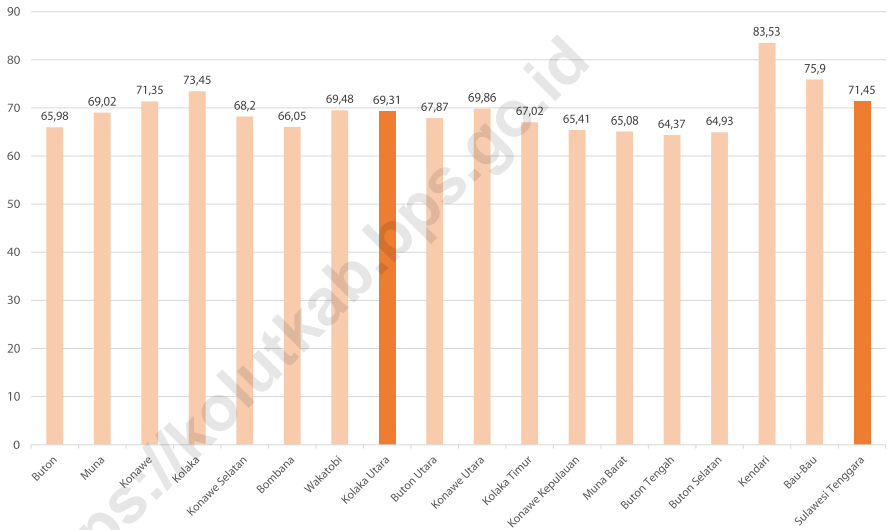
TECHNICAL NOTES

1. *The main source of demographic data is Population Census, Which is conducted every ten years. Population Cencus has been conducted six times since Indonesia's Independence: 1961, 1971, 1980, 1990, 2000, and 2010. In addition to the census, BPS also conducted intercencal population survey, called SUPAS which is designed to proceed demographic data between two cencuses. SUPAS has been conducted five times: 1976, 1985, 1995, 2005, and 2016*
2. *Growth rate of Gross Domestic Regional Product (GDRP) is derived from GDRP at constant market prices. It obtained by subtracting the value of GDRP year n with the value of GDRP year n-1, devided by the value of GDRP year n-1 then multiplied by 100 percent. The growth rate of GDRP expains the income growth during the given period.*
3. *Poverty is the inability of the economy to meet the basic needs of food and non food as measured from the expenditure side.*

- bukan makanan yang diukur dari sisi pengeluaran.
4. Penduduk miskin adalah penduduk yang memiliki rata-rata pengeluaran per kapita per bulan berada dibawah suatu batas yang disebut garis kemiskinan.
 5. Indeks Pembangunan Manusia (IPM) menjelaskan bagaimana penduduk dapat mengakses hasil pembangunan dalam memperoleh pendapatan, kesehatan, pendidikan, dan sebagainya. IPM diperkenalkan oleh UNDP pada tahun 1990 dan dipublikasikan secara berkala dalam laporan tahunan Human Development Report (HDR). IPM terbentuk oleh 3 dimensi dasar: Umur panjang dan hidup sehat; pengetahuan; dan standar hidup layak
4. *The poor are the people who have an average per capita expenditure per month is below the limit of the so-called poverty line.*
 5. *The Human Development Index (HDI) explains how people can access development result in obtaining income, health, education and so forth. HDI was introduced by United Nations Development Programme (UNDP) in 1990 and published periodically in the anual report of the Human Development Report (HDI). HDI was formed by three basic dimensions: a long and healthy life; knowledge; and a decent standard of living.*

Gambar 13.1
Figures

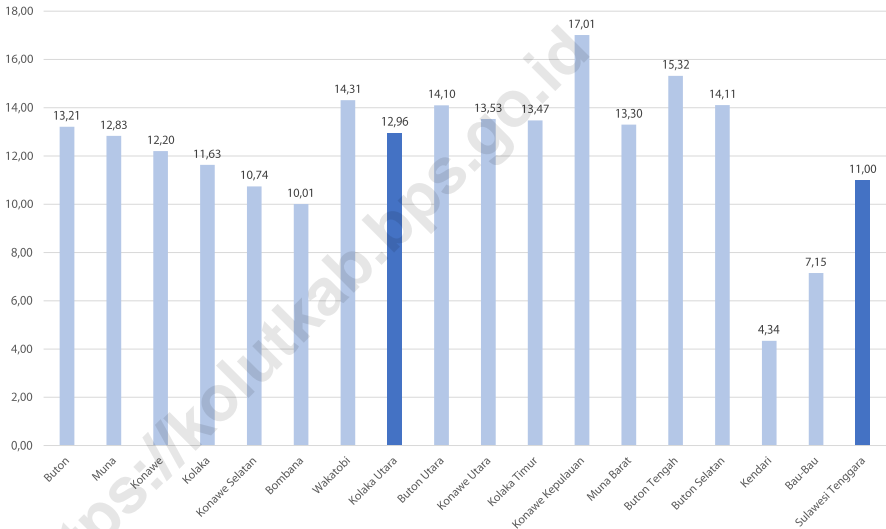
**Indeks Pembangunan Manusia Menurut Kabupaten/
Kota di Provinsi Sulawesi Tenggara, 2020**
*Human Development Index by Regency/Municipality in
Sulawesi Tenggara Province, 2020*



Sumber/Source : BPS Kabupaten Kolaka Utara
BPS, *Statistic of Kolaka Utara Regency*

Gambar 13.2
Figures

Persentase Penduduk Miskin (P0) Menurut Kabupaten/ Kota di Provinsi Sulawesi Tenggara, 2020
Percentage of Poor Population (P0) by Regency/ Municipality in Sulawesi Tenggara Province, 2020



Sumber/Source : BPS, Survei Sosial Ekonomi Nasional (Susenas)
BPS-Statistics Indonesia, National Socioeconomic Survey

Tabel
Table 13.1**Jumlah Penduduk Menurut Kabupaten/Kota di Provinsi Sulawesi Tenggara, 2016–2020**
Population by Regency/Municipality in Sulawesi Tenggara Province, 2016–2020

Kabupaten/Kota Regency/Municipality	2016 ¹	2017 ¹	2018 ¹	2019 ¹	2020 ²
(1)	(2)	(3)	(4)	(5)	(6)
Buton	99 352	100 440	101 618	102 641	115 207
Muna	215 440	218 680	221 343	224 099	215 527
Konawe	238 067	244 324	249 010	254 695	257 011
Kolaka	246 937	251 520	256 827	261 664	237 587
Konawe Selatan	299 928	304 214	309 298	314 785	308 524
Bombana	170 020	175 497	180 035	184 570	150 706
Wakatobi	95 209	95 386	95 737	95 892	111 402
Kolaka Utara	142 614	144 681	147 863	150 831	137 659
Buton Utara	61 124	62 088	63 070	64 072	66 653
Konawe Utara	59 673	60 884	62 403	63 814	67 871
Kolaka Timur	125 840	128 154	130 860	133 324	120 699
Konawe Kepulauan	32 307	33 212	33 680	34 219	37 050
Muna Barat	78 478	79 649	80 619	81 624	84 590
Buton Tengah	90 159	91 099	92 165	93 091	114 773
Buton Selatan	78 218	79 053	79 979	80 784	95 261
Kendari	359 371	370 728	381 628	392 830	345 107
Bau-Bau	158 271	162 780	167 519	171 802	159 248
Sulawesi Tenggara	2 551 008	2 602 389	2 653 654	2 704 737	2 624 875

Sumber/Source: ¹ BPS, Proyeksi Penduduk Indonesia 2010–2035/BPS-Statistics Indonesia, Indonesia Population Projection 2010–2035
² BPS, Sensus Penduduk (SP) 2020/BPS-Statistics Indonesia, 2020 Population Census

Tabel
Table 13.2

Laju Pertumbuhan Produk Domestik Regional Bruto Atas Dasar Harga Konstan 2010 Menurut Kabupaten/Kota di Provinsi Sulawesi Tenggara (persen), 2016–2020
Rate of Growth of Gross Regional Domestic Products at Constant 2010 Prices by Regency/Municipality in Sulawesi Tenggara Province (percent), 2016–2020

Kabupaten/Kota Regency/Municipality	2016	2017	2018	2019	2020
(1)	(2)	(3)	(4)	(5)	(6)
Buton	4,74	4,94	5,05	4,12	(0,54)
Muna	6,08	5,02	5,16	5,40	0,07
Konawe	5,53	5,21	7,44	9,20	6,42
Kolaka	5,13	10,40	6,68	7,01	(3,40)
Konawe Selatan	6,95	6,69	5,67	5,71	(2,22)
Bombana	5,41	6,50	6,48	6,16	0,56
Wakatobi	7,97	5,96	6,50	6,60	0,76
Kolaka Utara	7,67	6,03	6,64	6,10	0,40
Buton Utara	6,04	6,28	5,89	5,68	0,99
Konawe Utara	5,64	6,00	6,38	6,41	(0,72)
Kolaka Timur	7,40	5,11	6,10	5,63	(0,31)
Konawe Kepulauan	7,82	7,10	7,42	7,36	(0,63)
Muna Barat	7,21	5,31	6,63	6,79	0,42
Buton Tengah	8,08	6,35	5,96	6,26	3,07
Buton Selatan	7,16	6,98	5,48	5,94	(0,71)
Kendari	9,01	6,39	6,26	6,66	(1,30)
Bau-Bau	8,04	6,87	6,76	6,59	(0,81)
Sulawesi Tenggara	6,51	6,76	6,42	6,51	(0,65)

Sumber/Source: BPS Provinsi Sulawesi Tenggara/BPS-Statistics of Sulawesi Tenggara Province

Tabel
Table 13.3**Jumlah Penduduk Miskin Menurut Kabupaten/Kota di
Provinsi Sulawesi Tenggara (ribu), 2016–2020**
**Number of Poor Population by Regency/Municipality in
Sulawesi Tenggara Province (thousand), 2016–2020**

Kabupaten/Kota Regency/Municipality	2016	2017	2018	2019	2020
(1)	(2)	(3)	(4)	(5)	(6)
Buton	13,03	13,41	13,78	13,97	13,68
Muna	32,65	32,35	29,12	28,47	28,73
Konawe	38,14	37,99	33,40	31,25	31,63
Kolaka	28,56	26,64	24,74	24,00	23,76
Konawe Selatan	33,94	33,73	33,73	33,89	34,22
Bombana	22,04	21,52	19,77	19,37	18,84
Wakatobi	15,73	15,48	14,20	14,14	13,75
Kolaka Utara	24,32	23,42	21,30	19,80	19,83
Buton Utara	9,60	9,63	9,38	9,18	9,13
Konawe Utara	5,79	8,44	8,82	8,67	8,78
Kolaka Timur	28,52	28,86	25,97	26,29	26,38
Konawe Kepulauan	5,70	5,97	5,87	5,86	5,88
Muna Barat	12,32	12,89	11,39	11,52	11,32
Buton Tengah	12,33	16,73	13,72	14,64	14,40
Buton Selatan	10,75	12,66	11,86	11,81	11,50
Kendari	19,58	18,44	17,76	17,30	17,46
Bau-Bau	13,87	13,55	12,59	12,42	12,53
Sulawesi Tenggara	326,86	331,71	307,10	302,58	301,82

Sumber/Source: BPS, Survei Sosial Ekonomi Nasional (Susenas)/
BPS-Statistics Indonesia, National Socioeconomic Survey

Tabel 13.4 **Persentase Penduduk Miskin (P0) Menurut Kabupaten/ Kota di Provinsi Sulawesi Tenggara, 2016–2020**
Percentage of Poor Population (P0) by Regency/ Municipality in Sulawesi Tenggara Province, 2016–2020

Kabupaten/Kota Regency/Municipality	2016	2017	2018	2019	2020
(1)	(2)	(3)	(4)	(5)	(6)
Buton	13,53	13,46	13,67	13,65	13,21
Muna	15,37	14,85	13,19	12,85	12,83
Konawe	16,09	15,65	13,48	12,34	12,20
Kolaka	15,05	13,78	12,51	11,92	11,63
Konawe Selatan	11,36	11,14	10,95	10,81	10,74
Bombana	13,06	12,36	11,05	10,56	10,01
Wakatobi	16,46	16,19	14,85	14,75	14,31
Kolaka Utara	17,11	16,24	14,30	13,19	12,96
Buton Utara	15,78	15,58	14,93	14,38	14,10
Konawe Utara	9,75	13,93	14,22	13,66	13,53
Kolaka Timur	15,71	15,64	13,82	13,71	13,47
Konawe Kepulauan	17,72	18,10	17,48	17,18	17,01
Muna Barat	...	16,24	14,17	13,84	13,30
Buton Tengah	...	18,35	14,88	15,77	15,32
Buton Selatan	...	15,09	14,82	14,66	14,11
Kendari	5,51	5,01	4,69	4,44	4,34
Bau-bau	8,81	8,39	7,57	7,27	7,15
Sulawesi Tenggara	12,88	12,81	11,63	11,24	11,00

Sumber/Source: BPS, Survei Sosial Ekonomi Nasional (Susenas)/BPS-Statistics Indonesia, National

Tabel
Table 13.5**Indeks Kedalaman Kemiskinan (P1) Menurut Kabupaten/
Kota di Provinsi Sulawesi Tenggara, 2016-2020**
**Poverty Gap Index (P1) by Regency/Municipality in Sulawesi
Tenggara Province 2016-2020**

Kabupaten/Kota Regency/Municipality	2016	2017	2018	2019	2020
(1)	(2)	(3)	(4)	(5)	(6)
Buton	2,27	1,96	2,08	1,87	1,94
Muna	3,19	2,43	1,70	1,71	1,86
Konawe	2,68	3,32	2,47	2,23	1,71
Kolaka	2,67	2,47	2,92	1,79	1,99
Konawe Selatan	2,44	1,55	1,50	1,65	1,77
Bombana	2,50	2,49	2,46	1,01	1,35
Wakatobi	2,85	2,52	2,90	2,19	2,73
Kolaka Utara	3,52	2,73	2,71	3,20	2,28
Buton Utara	4,04	2,55	1,95	1,63	2,34
Konawe Utara	2,07	2,87	2,85	2,66	2,92
Kolaka Timur	4,45	3,37	3,55	2,25	2,18
Konawe Kepulauan	4,60	2,82	4,59	3,73	2,56
Muna Barat	...	1,88	2,09	2,20	1,98
Buton Tengah	...	2,21	1,23	1,64	1,91
Buton Selatan	...	2,44	3,32	2,38	1,82
Kendari	0,69	0,75	0,20	0,80	0,67
Bau-Bau	1,21	1,13	1,00	1,05	1,05
Sulawesi Tenggara	2,76	1,87	2,04	2,23	2,04

Sumber/Source: BPS, Survei Sosial Ekonomi Nasional (Susenas)/
BPS-Statistics Indonesia, National Socioeconomic Survey

Tabel 13.6 Indeks Keparahan Kemiskinan (P2) Menurut Kabupaten/ Kota di Provinsi Sulawesi Tenggara, 2016-2020
Poverty Severity Index (P2) by Regency/Municipality in Sulawesi Tenggara Province, 2016-2020

Kabupaten/Kota Regency/Municipality	2016	2017	2018	2019	2020
(1)	(2)	(3)	(4)	(5)	(6)
Buton	0,65	0,49	0,47	0,41	0,41
Muna	0,95	0,61	0,34	0,40	0,46
Konawe	0,65	0,98	0,65	0,58	0,35
Kolaka	0,81	0,75	0,96	0,50	0,55
Konawe Selatan	0,77	0,33	0,32	0,38	0,41
Bombana	0,82	0,66	0,73	0,20	0,32
Wakatobi	0,76	0,59	0,74	0,58	0,73
Kolaka Utara	1,11	0,70	0,74	1,13	0,64
Buton Utara	1,53	0,65	0,37	0,36	0,61
Konawe Utara	0,69	0,77	0,81	0,74	0,86
Kolaka Timur	1,82	1,02	1,22	0,58	0,53
Konawe Kepulauan	1,74	0,68	1,56	1,14	0,60
Muna Barat	-	0,32	0,40	0,48	0,39
Buton Tengah	-	0,56	0,25	0,34	0,38
Buton Selatan	-	0,59	1,31	0,61	0,42
Kendari	0,17	0,16	0,21	0,26	0,16
Bau-Bau	0,32	0,34	0,22	0,28	0,20
Sulawesi Tenggara	0,90	0,44	0,52	0,59	0,53

Sumber/Source: BPS, Survei Sosial Ekonomi Nasional (Susenas)/
BPS-Statistics Indonesia, National Socioeconomic Survey

Tabel
Table 13.7**Garis Kemiskinan Menurut Kabupaten/Kota di Provinsi Sulawesi Tenggara (Rupiah per Kapita per Bulan), 2016-2020**
Poverty Line by Regency/Municipality in Sulawesi Tenggara Province (Rupiah per Capita per Month), 2016-2020

Kabupaten/Kota Regency/Municipality	2016	2017	2018	2019	2020
(1)	(2)	(3)	(4)	(5)	(6)
Buton	206 626	211 485	233 201	254 013	262 541
Muna	290 695	296 383	314 928	342 948	358 333
Konawe	260 264	267 331	283 109	293 801	323 180
Kolaka	320 897	327 329	349 388	370 036	406 919
Konawe Selatan	195 175	200 663	219 979	235 654	261 382
Bombana	266 717	270 627	288 201	308 396	325 949
Wakatobi	234 351	239 819	256 308	278 929	294 440
Kolaka Utara	388 041	406 334	453 994	454 127	494 836
Buton Utara	275 544	280 974	306 437	331 555	345 039
Konawe Utara	232 307	244 391	260 861	273 544	305 100
Kolaka Timur	314 387	323 956	345 216	369 870	405 341
Konawe Kepulauan	263 229	271 241	294 035	314 815	335 414
Muna Barat	287 403	297 787	315 009	342 811	357 477
Buton Tengah	215 822	220 897	231 289	251 702	264 699
Buton Selatan	205 287	213 869	214 859	235 847	248 184
Kendari	291 069	301 894	327 976	350 647	384 379
Bau-Bau	291 873	297 991	311 509	329 977	344 598
Sulawesi Tenggara	277 287	285 609	303 618	327 402	356 444

Sumber/Source: BPS, Survei Sosial Ekonomi Nasional (Susenas)/
BPS-Statistics Indonesia, National Socioeconomic Survey

Tabel
Table 13.8

**Indeks Pembangunan Manusia Menurut Kabupaten/Kota
di Provinsi Sulawesi Tenggara, 2016–2020**
*Human Development Index by Regency/Municipality in
Sulawesi Tenggara Province, 2016–2020*

Kabupaten/Kota Regency/Municipality	2016	2017	2018	2019	2020
(1)	(2)	(3)	(4)	(5)	(6)
Buton	63,69	64,47	65,08	65,67	65,98
Muna	66,96	67,61	68,47	68,97	69,02
Konawe	69,84	70,24	70,72	71,29	71,35
Kolaka	71,12	71,46	72,07	73,01	73,45
Konawe Selatan	66,97	67,23	67,51	67,88	68,20
Bombana	64,02	64,49	65,04	65,65	66,05
Wakatobi	67,50	67,99	68,52	68,99	69,48
Kolaka Utara	67,60	67,77	68,44	68,91	69,31
Buton Utara	65,95	66,40	67,13	67,68	67,87
Konawe Utara	67,20	67,71	68,50	69,22	69,86
Kolaka Timur	63,60	64,55	65,53	66,49	67,02
Konawe Kepulauan	62,56	63,44	64,36	65,05	65,41
Muna Barat	62,57	63,43	64,11	64,45	65,08
Buton Tengah	62,56	62,82	63,46	64,06	64,37
Buton Selatan	62,55	63,20	63,47	64,37	64,93
Kendari	81,66	81,83	82,22	82,86	83,53
Bau-Bau	73,99	74,14	74,67	75,21	75,90
Sulawesi Tenggara	69,31	69,86	70,61	71,20	71,45

Sumber/Source: BPS Provinsi Sulawesi Tenggara/BPS-Statistics of Sulawesi Tenggara Province

Tabel
Table 13.9**Tingkat Pengangguran Terbuka Menurut Kabupaten/Kota
di Provinsi Sulawesi Tenggara (Persen), 2016-2020**
**Open Unemployment Rate by Regency/Municipality in
Sulawesi Tenggara Province (Percent), 2016-2020**

Kabupaten/Kota Regency/Municipality	2016	2017	2018	2019	2020
(1)	(2)	(3)	(4)	(5)	(6)
Buton	-	2,47	1,67	1,29	4,78
Muna	-	5,65	5,26	4,63	6,45
Konawe	-	1,94	2,27	3,01	5,42
Kolaka	-	2,97	2,17	3,61	5,29
Konawe Selatan	-	1,65	2,59	2,21	2,58
Bombana	-	0,47	0,69	2,42	2,74
Wakatobi	-	2,43	2,38	2,43	4,18
Kolaka Utara	-	2,62	1,55	1,37	2,13
Buton Utara	-	1,48	1,78	2,64	4,11
Konawe Utara	-	4,23	3,57	3,84	3,79
Kolaka Timur	-	2,08	2,73	3,14	3,29
Konawe Kepulauan	-	5,41	1,12	1,79	1,55
Muna Barat	-	0,56	2,60	3,10	3,36
Buton Tengah	-	1,69	4,14	4,03	4,22
Buton Selatan	-	2,61	3,44	3,59	3,90
Kendari	-	7,22	6,00	6,09	7,08
Bau-Bau	-	7,07	5,76	5,68	6,57
Sulawesi Tenggara	2,72	3,30	3,19	3,52	4,58

Sumber/Source: BPS Provinsi Sulawesi Tenggara/BPS-Statistics of Sulawesi Tenggara Province

Tabel 13.10 **Indeks Kemahalan Konstruksi Kabupaten/Kota di Provinsi Sulawesi Tenggara, 2019-2020**
Table 13.10 **Construction Price Index by Regency/Municipality in Sulawesi Tenggara Province, 2019-2020**

Kabupaten/Kota Regency/Municipality	2019	2020
(1)	(2)	(3)
Buton	104,05	106,17
Muna	103,54	105,55
Konawe	100,10	97,10
Kolaka	93,89	93,71
Konawe Selatan	94,97	92,50
Bombana	96,55	96,63
Wakatobi	106,13	108,17
Kolaka Utara	99,33	97,79
Buton Utara	110,32	108,82
Konawe Utara	100,48	96,94
Kolaka Timur	92,38	90,86
Konawe Kepulauan	104,97	101,54
Muna Barat	107,49	109,05
Buton Tengah	105,60	107,46
Buton Selatan	110,55	113,02
Kendari	91,45	90,25
Bau-Bau	105,76	10,25
Sulawesi Tenggara	101,45	101,09

Sumber/Source: BPS Provinsi Sulawesi Tenggara/BPS-Statistics of Sulawesi Tenggara Province

DATA

MENCERDASKAN BANGSA

Enlighten The Nation



**BADAN PUSAT STATISTIK
KABUPATEN KOLAKA UTARA**
BPS - Statistics Of Kolaka Utara

Jl. Poros DPRD Lasusua Kolaka Utara



bps7408@gmail.com



kolutkab.bps.go.id

ISSN 2622-3678



9 772622 367007