

# KABUPATEN KONAWE UTARA DALAM ANGKA **2021**

*Konawe Utara Regency in Figures*



**BADAN PUSAT STATISTIK  
KABUPATEN KONAWE UTARA**  
*BPS-Statistics of Konawe Utara Regency*

**KABUPATEN**  
**KONAWE UTARA**  
**DALAM ANGKA** **2021**  
*Konawe Utara Regency in Figures*

[//konutkab.bps.go.id](http://konutkab.bps.go.id)



# **KABUPATEN KONAWE UTARA DALAM ANGKA**

## ***Konawe Utara Regency in Figures***

### **2021**

ISSN: 2746-1998

No. Publikasi / *Publication Number*: 74100.2101

Katalog / *Catalog*: 1102001.7410

Ukuran Buku/*Book Size*: 14,8 cm x 21 cm

Jumlah Halaman/*Number of Pages* : xxxvi + 300 hal/*pages*

Naskah/*Manuscript*:

BPS Kabupaten Konawe Utara

*BPS-Statistics of Konawe Utara Regency*

Penyunting/*Editor*:

BPS Kabupaten Konawe Utara

*BPS-Statistics of Konawe Utara Regency*

Gambar Kover/*Cover Design*:

Seksi Integrasi Pengolahan dan Diseminasi Statistik

*Section of Integration Processing and Statistics Dissemination*

Ilustrasi Kover/*Cover Illustration*:

.....

Diterbitkan oleh/*Published by*:

©BPS Kabupaten Konawe Utara/*BPS-Statistics of Konawe Utara Regency*

Dicetak oleh/*Printed by*:

Dilarang mengumumkan, mendistribusikan, mengomunikasikan, dan/atau menggandakan sebagian atau seluruh isi buku ini untuk tujuan komersil tanpa izin tertulis dari Badan Pusat Statistik.

*Prohibited to announce, distribute, communicate, and/or copy part or all of this book for commercial purpose without permission from BPS-Statistics Indonesia.*





**KEPALA BPS KABUPATEN KONAWE UTARA**  
**CHIEF STATISTICIAN OF KONAWE UTARA REGENCY**



**SITTI MASWIAH, S.E., M.S.**





## KATA PENGANTAR

Buku Konawe Utara Dalam Angka 2021 adalah publikasi tahunan yang diterbitkan oleh BPS Kabupaten Konawe Utara. Publikasi ini memuat himpunan data dari berbagai bidang dan sektor, serta gambaran singkat tentang hal hal yang penting dari bidang bidang yang bersangkutan, yang dikumpulkan langsung, maupun data sekunder yang diperoleh dari instansi pemerintah dan swasta di wilayah Kabupaten Konawe Utara.

Penghargaan dan ucapan terima kasih kami sampaikan kepada semua pihak yang telah ikut membantu terwujudnya publikasi ini. Diharapkan semoga kerjasama ini dapat terus dilanjutkan dan ditingkatkan di masa yang akan datang.

Harapan kami, semoga buku ini bermanfaat bagi kita semua dalam penyusunan perencanaan dan melaksanakan pembangunan yang berkelanjutan.

Wanggudu, Februari 2021  
Kepala Badan Pusat Statistik  
Kabupaten Konawe utara

**Sitti Maswiah, SE., M.S.**





## PREFACE

*Konawe Utara Regency In Figures 2021 is an annual publication published by the BPS-Statistic of Konawe Utara Regency. This publication contains data on various sector and explanation of important part of them. Data were compiled by BPS-Central Board of Statistic Konawe Utara Regency either from respondent government institutions.*

*We would like to express our appreciation and gratitude to everyone for their assistance and contributions in process of publishing this publication. Hopefully, this relationship will be continued and improved in the future.*

*We hope this publication is useful for all readers to obtain information for planning and implementing of regional development as well as scientific studies.*

*Wanggudu, February 2021  
Chief Statistician of  
Konawe Utara Regency*

**Sitti Maswiah, SE., M.S.**

## DAFTAR ISI / CONTENTS

	Halaman <i>Page</i>
Kata Pengantar/ <i>Preface</i> .....	vii
Daftar Isi/ <i>Contents</i> .....	ix
Daftar Tabel/ <i>List of Tables</i> .....	xi
Daftar Gambar/ <i>List of Figures</i> .....	xxix
Penjelasan Umum/ <i>Explanatory Notes</i> .....	xxxiii
1. Geografi dan Iklim/ <i>Geography and Climate</i> .....	1
2. Pemerintahan/ <i>Government</i> .....	11
3. Penduduk dan Ketenagakerjaan/ <i>Population and Employment</i> .....	43
4. Sosial dan Kesejahteraan Rakyat/ <i>Social and Welfare</i> .....	67
5. Pertanian/ <i>Agriculture</i> , .....	155
6. Pertambangan dan Energi/ <i>Mining and Energy</i> .....	203
7. Pariwisata/ <i>Tourism</i> .....	213
8. Transportasi/ <i>Transportation</i> .....	225
9. Perbankan, Koperasi, dan Harga/ <i>Banking, Cooperative and Prices</i> .....	241
10. Pengeluaran Penduduk/ <i>Population Expenditure</i> .....	253
11. Perdagangan/ <i>Trade</i> .....	261
12. Sistem Neraca Regional/ <i>System of Regional Accounts</i> .....	269
13. Perbandingan antar Kabupaten/Kota/ <i>Regency/Municipal Comparison</i> .....	291

<https://konutkab.bps.go.id>

## DAFTAR TABEL/LIST OF TABLES

		Halaman <i>Page</i>
<b>1.</b>	<b>GEOGRAFI DAN IKLIM/GEOGRAPHY AND CLIMATE .....</b>	<b>1</b>
<b>1.1</b>	<b>KEADAAN GEOGRAFI .....</b>	<b>8</b>
	<b>GEOGRAPHY CONDITION .....</b>	<b>8</b>
1.1.1	Luas Daerah dan Jumlah Pulau Menurut Kecamatan di Kabupaten Konawe Utara, 2020 .....	8
	<i>Total Area and Number of Islands by Subdistrict in Konawe Utara Regency, 2020 .....</i>	<i>8</i>
1.1.2	Tinggi Wilayah dan Jarak ke Ibukota Kabupaten Menurut Kecamatan di Kabupaten Konawe Utara, 2020 .....	10
	<i>Altitude and Distance to the Capital of Regency by Subdistrict in Konawe Utara Regency, 2020 .....</i>	<i>10</i>
<b>1.2</b>	<b>KEADAAN IKLIM .....</b>	<b>11</b>
	<b>CLIMATE CONDITION .....</b>	<b>11</b>
1.2.1	Jumlah Hari Hujan dan Curah Hujan Menurut Bulan di Kabupaten Konawe Utara, Tahun 2019 - 2020 .....	11
	<i>Number of Rainy Days and Amount of Precipitation by Months in Konawe Utara Regency, 2019 - 2020 .....</i>	<i>11</i>
<b>2.</b>	<b>PEMERINTAHAN/GOVERNMENT .....</b>	<b>13</b>
<b>2.1</b>	<b>WILAYAH ADMINISTRATIF .....</b>	<b>20</b>
	<b>ADMINISTRATIVE AREA .....</b>	<b>20</b>
2.1.1	Jumlah Desa <sup>1</sup> /Kelurahan Menurut Kecamatan di Kabupaten Konawe Utara, 2016–2019 .....	20
	<i>Number of Villages<sup>1</sup>/Kelurahan by Subdistrict in Konawe Utara Regency, 2016–2019 .....</i>	<i>20</i>
2.1.2	Jumlah Kelurahan Menurut Kecamatan di Kabupaten Konawe Utara, 2016–2020 .....	21
	<i>Number of Urban Villages by Subdistrict in Konawe Utara Regency, 2016–2020 .....</i>	<i>21</i>
2.1.3	Jumlah Desa, Kelurahan, dan UPT Menurut Kecamatan di Kabupaten Konawe Utara, 2020 .....	22
	<i>Number of Villages, Urban Villages, and UPT by Subdistrict in Konawe Utara Regency, 2020 .....</i>	<i>22</i>

2.1.4	Jumlah LPM, Dusun, BPD, dan Rukun Tetangga Menurut Kecamatan di Kabupaten Konawe Utara, 2020..... <i>Number of LPM, Dusun, BPD, and RT by Subdistrict in Konawe Utara Regency, 2020 .....</i>	23 23
2.1.5	Jumlah BPD/LPM Desa/Kelurahan Menurut Kecamatan dan Tingkatan Perkembangan di Kabupaten Konawe Utara, 2020 ..... <i>Number of BPD/LPM, Village/Urban Village by Subdistrict and Level Progress in Konawe Utara Regency, 2020 .....</i>	24 24
2.1.6	Jumlah Desa/Kelurahan menurut Kecamatan dan Klasifikasi Desa di Kabupaten Konawe Utara, 2020..... <i>Number of Village/Urban Village by Subdistrict and Village Classification in Konawe Utara Regency, 2020.....</i>	25 25
<b>2.2</b>	<b>DEWAN PERWAKILAN RAKYAT DAERAH .....</b> <b>REGIONAL HOUSE OF REPRESENTATIVE .....</b>	<b>26</b> <b>26</b>
2.2.1	Jumlah Anggota Dewan Perwakilan Rakyat Daerah Menurut Partai Politik dan Jenis Kelamin di Kabupaten Konawe Utara, 2020..... <i>Number of Regional House of Representatives's Members by Political Parties and Sex in Konawe Utara Regency, 2020 .....</i>	26 26
2.2.2	Jumlah Anggota DPRD Menurut Tingkat Pendidikan dan Jenis Kelamin di Kabupaten Konawe Utara, 2020 ..... <i>Number of Parliament Member of Konawe Utara by Educational Attainment and Sex, 2020 .....</i>	27 27
2.2.3	Jumlah Anggota DPRD Menurut Kelompok Umur dan Jenis Kelamin di Kabupaten Konawe Utara, 2020 ..... <i>Number of Parliament Member of Konawe Utara by Age Group and Sex, 2020 .....</i>	28 28
2.2.4	Jumlah Keputusan yang Dihasilkan DPRD Kabupaten Konawe Utara Tahun 2018 - 2020 ..... <i>Number of Decision Made by Parliament Member of Konawe Utara, 2018 - 2020 .....</i>	29 29
<b>2.3</b>	<b>SUMBER DAYA MANUSIA.....</b> <b>HUMAN RESOURCES .....</b>	<b>30</b> <b>30</b>
2.3.1	Jumlah Pegawai Negeri Sipil Menurut Jabatan dan Jenis Kelamin di Kabupaten Konawe Utara, Desember 2019 dan Desember 2020 .....	30

	<i>Number of Civil Servants by Occupation and Sex in Konawe Utara Regency, December 2019 dan December 2020</i> .....	30
2.3.2	Jumlah Pegawai Negeri Sipil Menurut Tingkat Pendidikan dan Jenis Kelamin di Kabupaten Konawe Utara, Desember 2019 dan Desember 2020 .....	32
	<i>Number of Civil Servants by Educational Level and Sex in Konawe Utara Regency, December 2019 and December 2020</i> .....	32
2.3.3	Jumlah Pegawai Negeri Sipil Menurut Tingkat Kepangkatan dan Jenis Kelamin di Kabupaten Konawe Utara, Desember 2019 dan Desember 2020 .....	34
	<i>Number of Civil Servants by Hierarchy and Sex in Konawe Utara Regency, December 2019 and December 2020</i> .....	34
<b>2.4</b>	<b>KEUANGAN PEMERINTAH</b> .....	<b>36</b>
	<b>GOVERNMENT FINANCE</b> .....	<b>36</b>
2.4.1	Realisasi Pendapatan Pemerintah Kabupaten Konawe Utara Menurut Jenis Pendapatan (ribu rupiah), 2017–2020 <sup>1</sup> .....	36
	<i>Actual Konawe Utara Regency Government Revenues by Kind of Revenues (thousand rupiahs), 2017–2020<sup>1</sup></i> .....	36
2.4.2	Realisasi Belanja Pemerintah Kabupaten Konawe Utara Menurut Jenis Belanja (ribu rupiah), 2017–2020 <sup>1</sup> .....	38
	<i>Actual Konawe Utara Regency Government Expenditures by Kind of Expenditures (thousand rupiahs), 2017–2020<sup>1</sup></i> .....	38
<b>2.5</b>	<b>PERTAHANAN SIPIL</b> .....	<b>40</b>
	<b>CIVIL DEFENSE</b> .....	<b>40</b>
2.5.1	Jumlah Anggota Pertahanan Sipil Menurut Kecamatan di Kabupaten Konawe Utara, 2020 .....	40
	<i>Number of Civil Defense Member by Subdistrict in Konawe Utara Regency, 2020</i> .....	40
<b>2.6</b>	<b>SERTIFIKAT TANAH</b> .....	<b>41</b>
	<b>LAND CERTIFICATE</b> .....	<b>41</b>
2.6.1	Jumlah Sertifikat Tanah yang Dikeluarkan Menurut Jenis Hak Atas Tanah di Kabupaten Konawe Utara Tahun 2016 - 2020 .....	41
	<i>Number of Published Land License by Land Representative Category in Konawe Utara Regency, 2016 - 2020</i> .....	41

2.6.2	Jumlah Sertifikat Tanah yang Dikeluarkan Menurut Kecamatan dan Jenis Hak Atas Tanah di Kabupaten Konawe Utara, 2020 .....	42
	<i>Number of Published Land Licensed by Subdistrict and Land Representative Category in Konawe Utara Regency, 2020.....</i>	<i>42</i>
<b>3.</b>	<b>PENDUDUK DAN KETENAGAKERJAAN/POPULATION AND EMPLOYMENT .....</b>	<b>43</b>
<b>3.1</b>	<b>PENDUDUK.....</b>	<b>53</b>
	<b>POPULATION.....</b>	<b>53</b>
3.1.1	Penduduk, Laju Pertumbuhan Penduduk, Distribusi Persentase Penduduk, Kepadatan Penduduk, Rasio Jenis Kelamin Penduduk Menurut Kecamatan, 2020 .....	53
	<i>Population, Population Growth Rate, Percentage Distribution of Population, Population Density, and Population Sex Ratio by Subdistrict, 2020.....</i>	<i>53</i>
3.1.2	Jumlah Penduduk Menurut Kelompok Umur dan Jenis Kelamin di Kabupaten Konawe Utara, 2020.....	56
	<i>Population by Age Group and Sex in Konawe Utara Regency, 2020.....</i>	<i>56</i>
3.1.3	Jumlah Penduduk Menurut Kecamatan dan Jenis Kelamin di Kabupaten Konawe Utara, 2020 .....	57
	<i>Population by Subdistrict and Sex in Konawe Utara Regency, 2020.....</i>	<i>57</i>
<b>3.2</b>	<b>KETENAGAKERJAAN .....</b>	<b>58</b>
	<b>EMPLOYMENT .....</b>	<b>58</b>
3.2.1	Penduduk Usia 15 Tahun ke Atas Menurut Jenis Kegiatan Utama Selama Seminggu yang Lalu dan Jenis Kelamin di Kabupaten Konawe Utara, 2020 .....	58
	<i>Population Aged 15 Years and Over by Type of Activities During The Previous Week and Sex in Konawe Utara Regency, 2020 .....</i>	<i>58</i>
3.2.2	Penduduk Berumur 15 Tahun ke Atas Menurut Pendidikan Tertinggi yang Ditamatkan dan Jenis Kegiatan Selama Seminggu yang Lalu di Kabupaten Konawe Utara, 2020.....	59
	<i>Population 15 Years of Age and Over by Educational Attainment and Type of Activity During the Previous Week in Konawe Utara Regency, 2020.....</i>	<i>59</i>
3.2.3	Persentase Penduduk berusia 15 Tahun ke Atas yang Bekerja Selama Seminggu yang Lalu Menurut Status Pekerjaan Utama dan Jenis Kelamin di Kabupaten Konawe Utara, 2020.....	61

	<i>Percentage of Population Aged 15 Years and Over Who Worked During The Previous Week by Main Employment Status and Sex in Konawe Utara Regency, 2020</i> .....	61
3.2.4	Persentase Penduduk berusia 15 Tahun ke Atas yang Bekerja Selama Seminggu yang Lalu Menurut Lapangan Pekerjaan Utama dan Jenis Kelamin di Kabupaten Konawe Utara, 2020..... <i>Percentage of Population Aged 15 Years and Over Who Worked During The Previous Week by Main Industry and Sex in Konawe Utara Regency, 2020</i> .....	62
3.2.5	Persentase Penduduk berusia 15 Tahun ke Atas yang Bekerja Selama Seminggu yang Lalu Menurut Tingkat Pendidikan dan Jenis Kelamin di Kabupaten Konawe Utara, 2020..... <i>Percentage of Population Aged 15 Years and Over Who Worked During The Previous Week by Educational Attainment and Sex in Konawe Utara Regency, 2020</i> .....	63
3.2.6	Jumlah Pencari Kerja yang Terdaftar Menurut Bulan dan Jenis Kelamin di Kabupaten Konawe Utara, 2020..... <i>Number of Job Seeker Required by Month and Sex in Konawe Utara Regency, 2020</i> .....	64
3.2.7	Jumlah Pencari Kerja yang Terdaftar dan Dihapus Menurut Bulan di Kabupaten Konawe Utara, 2020..... <i>Number of Job Applicants Registered and Drawn by Month in Konawe Utara Regency, 2020</i> .....	65
<b>4.</b>	<b>SOSIAL DAN KESEJAHTERAAN RAKYAT/SOCIAL AND WELFARE</b> .....	<b>67</b>
<b>4.1</b>	<b>PENDIDIKAN</b> .....	<b>81</b>
	<b>EDUCATION</b> .....	<b>81</b>
4.1.1	Jumlah Sekolah, Guru, dan Murid Taman Kanak-Kanak (TK) di Bawah Kementerian Pendidikan dan Kebudayaan Menurut Kecamatan di Kabupaten Konawe Utara, 2019/2020 dan 2020/2021 .....	81
4.1.2	Jumlah Sekolah, Guru, dan Murid Raudatul Athfal (RA) di Bawah Kementerian Agama Menurut Kecamatan di Kabupaten Konawe Utara,	



	Halaman Page
2018/2019 dan 2019/2020 .....	84
<i>Number of Schools, Teachers, and Pupils in Raudatul Athfal (RA) Under The Ministry of Religious Affairs by Subdistrict in Konawe Utara Regency, 2018/2019 and 2019/2020.....</i>	<i>84</i>
4.1.3 Jumlah Sekolah, Guru, dan Murid Sekolah Dasar (SD) di Bawah Kementerian Pendidikan dan Kebudayaan Menurut Kecamatan di Kabupaten Konawe Utara, 2019/2020 dan 2020/2021 .....	85
<i>Number of Schools, Teachers, and Pupils in Primary Schools Under The Ministry of Education and Culture by Subdistrict in Konawe Utara Regency, 2019/2020 and 2020/2021.....</i>	<i>85</i>
4.1.4 Jumlah Sekolah, Guru, dan Murid Madrasah Ibtidaiyah (MI) di Bawah Kementerian Agama Menurut Kecamatan di Kabupaten Konawe Utara, 2019/2020 dan 2020/2021 .....	88
<i>Number of Schools, Teachers, and Pupils in Madrasah Ibtidaiyah (MI) Under The Ministry of Religious Affairs by Subdistrict in Konawe Utara, 2019/2020 and 2020/2021 .....</i>	<i>88</i>
4.1.5 Jumlah Sekolah, Guru, dan Murid Sekolah Menengah Pertama (SMP) di Bawah Kementerian Pendidikan dan Kebudayaan Menurut Kecamatan di Kabupaten Konawe Utara, 2019/2020 dan 2020/2021 .....	91
<i>Number of Schools, Teachers, and Pupils in Junior High Schools Under The Ministry of Education and Culture by Subdistrict in Konawe Utara Regency, 2019/2020 and 2020/2021.....</i>	<i>91</i>
4.1.6 Jumlah Sekolah, Guru, dan Murid Madrasah Tsanawiyah (MTs) di Bawah Kementerian Agama Menurut Kecamatan di Kabupaten Konawe Utara, 2018/2019 dan 2019/2020 .....	94
<i>Number of Schools, Teachers, and Pupils in Madrasah Tsanawiyah (MTs) Under The Ministry of Religious Affairs by Subdistrict in Konawe Utara Regency, 2019/2020 and 2020/2021 .....</i>	<i>94</i>
4.1.7 Jumlah Sekolah, Guru, dan Murid Sekolah Menengah Atas (SMA) di Bawah Kementerian Pendidikan dan Kebudayaan Menurut Kecamatan di Kabupaten Konawe Utara, 2019/2020 dan 2020/2021 .....	95
<i>Number of Schools, Teachers, and Pupils in Senior High Schools Under The Ministry of Education and Culture by Subdistrict in Konawe Utara Regency, 2019/2020 and 2020/2021.....</i>	<i>95</i>
4.1.8 Jumlah Sekolah, Guru, dan Murid Sekolah Menengah Kejuruan (SMK) di Bawah Kementerian Pendidikan dan Kebudayaan Menurut Kecamatan di	

	Kabupaten Konawe Utara, 2019/2020 dan 2020/2021 .....	98
	<i>Number of Schools, Teachers, and Pupils in Vocational High Schools Under The Ministry of Education and Culture by Subdistrict in Konawe Utara Regency, 2019/2020 and 2020/2021 .....</i>	98
4.1.9	Jumlah Sekolah, Guru, dan Murid Madrasah Aliyah (MA) di Bawah Kementerian Agama Menurut Kecamatan di Kabupaten Konawe Utara, 2018/2019 dan 2019/2020 .....	101
	<i>Number of Schools, Teachers, and Pupils in Madrasah Aliyah (MA) Under the Ministry of Religious Affairs by Subdistrict in Konawe Utara Regency, 2018/2019 and 2019/2020.....</i>	101
4.1.10	Jumlah Desa <sup>1</sup> /Kelurahan yang Memiliki Fasilitas Sekolah Menurut Kecamatan dan Tingkat Pendidikan di Kabupaten Konawe Utara, 2018 - 2020 .....	104
	<i>Number of Villages<sup>1</sup> Having Educational Facilities by Subdistrict and Educational Level in Konawe utara Regency, 2018 - 2020.....</i>	104
4.1.11	Angka Partisipasi Murni (APM) dan Angka Partisipasi Kasar (APK) Menurut Jenjang Pendidikan di Kabupaten Konawe Utara, 2019 dan 2020 .....	109
	<i>Net Participation Rates and Gross Participation Rates by Educational Level in Konawe Utara Regency, 2019 and 2020.....</i>	109
4.1.12	Persentase Penduduk Berumur 15 Tahun ke Atas yang Melek Huruf Menurut Kelompok Umur di Kabupaten Konawe Utara, 2019 dan 2020 .....	110
	<i>Percentage of Literate People Aged 15 Years and Over by Age Group in Konawe Utara Regency, 2019 and 2020.....</i>	110
4.1.13	Persentase Penduduk Usia 5 Tahun Ke Atas Menurut Status Pendidikan dan Jenis Kelamin di Kabupaten Konawe Utara, 2020.....	111
	<i>Percentage of Population Aged 5 Years and Over by School Attendance and Sex in Konawe Utara Regency, 2020.....</i>	111
4.1.14	Angka Partisipasi Sekolah (APS) Menurut Jenis Kelamin dan Kelompok Umur di Kabupaten Konawe Utara, 2020 .....	112
	<i>School Enrollment Ratio (SER) by Sex and Age Group in Konawe Utara Regency, 2020 .....</i>	112
<b>4.2</b>	<b>KESEHATAN .....</b>	<b>113</b>
	<b>HEALTH.....</b>	<b>113</b>

	Halaman Page
4.2.1	Jumlah Desa <sup>1</sup> /Kelurahan Yang Memiliki Sarana Kesehatan Menurut Kecamatan di Kabupaten Konawe Utara, 2018–2020 ..... 113 <i>Number of Villages<sup>1</sup> Having Health Facilities by Subdistrict in Konawe Utara Regency, 2018-2020..... 113</i>
4.2.2	Jumlah Tenaga Kesehatan Menurut Kecamatan di Kabupaten Konawe Utara, 2020 ..... 119 <i>Number of Medical Personnel by Subdistrict in Konawe Utara Regency, 2020..... 119</i>
4.2.3	Jumlah Rumah Sakit Umum, Rumah Sakit Khusus, Puskesmas, Klinik Pratama, dan Posyandu Menurut Kecamatan Konawe Utara, 2019 dan 2020 ..... 121 <i>Number of General Hospital, Specialized Hospital, Public Health Center, Primary Clinic, and Integrated Health Post by Subdistrict in Konawe Utara Regency, 2019 and 2020..... 121</i>
4.2.4	Jumlah Tenaga Kesehatan dan Fasilitas yang Terdapat di Rumah Sakit Umum Daerah Kabupaten Konawe Utara, 2017-2020..... 124 <i>Number of Medical Personnel and Facilities in Public Hospital of Konawe Utara Regency, 2017-2020..... 124</i>
4.2.5	Jumlah Pasien Rawat Jalan Menurut 10 Jenis Penyakit Terbanyak yang Ditangani di Rumah Sakit Umum Daerah Kabupaten Konawe Utara, 2020 ..... 125 <i>Number of Outpatient by The Most 10 Diseases Treated in Public Hospital of Konawe Utara Regency, 2020..... 125</i>
4.2.6	Jumlah Pasien Rawat Inap Menurut 10 Jenis Penyakit Terbanyak yang Ditangani di Rumah Sakit Umum Daerah Kabupaten Konawe Utara, 2020 ..... 126 <i>Number of Inpatient by The Most 10 Diseases Treated in Public Hospital of Konawe Utara Regency, 2020..... 126</i>
4.2.7	Realisasi Akseptor Aktif Menurut Kecamatan dan Metode Kontrasepsi di Kabupaten Konawe Utara, 2020..... 127 <i>Realization of Actively Participant by Subdistrict and Contraceptive Method in Konawe Utara Regency, 2020..... 127</i>
4.2.8	Realisasi Akseptor Baru Menurut Kecamatan dan Metode Kontrasepsi di Kabupaten Konawe Utara, 2020..... 128 <i>Realization of New Participant by Subdistrict and Contraceptive Method in Konawe Utara Regency, 2020..... 128</i>

	Halaman Page
4.2.9	Jumlah Keluarga Menurut Kecamatan dan Klasifikasi Keluarga di Kabupaten Konawe Utara, 2020..... 129 <i>Number of Households by Subdistrict and Household Classification in Konawe Utara Regency, 2020..... 129</i>
<b>4.3</b>	<b>AGAMA DAN SOSIAL LAINNYA ..... 130</b> <b>RELIGION AND OTHER SOCIAL AFFAIRS ..... 130</b>
4.3.1	Persentase Penduduk Menurut Kecamatan dan Agama yang Dianut di Kabupaten Konawe Utara, 2020..... 130 <i>Population Percentage by Subdistrict and Religion in Konawe Utara Regency, 2020..... 130</i>
4.3.2	Jumlah Tempat Peribadatan Menurut Kecamatan di Kabupaten Konawe Utara, 2020 ..... 131 <i>Number of Places of Worship by Subdistrict and Religion in Konawe Utara Regency, 2020 ..... 131</i>
4.3.3	Jumlah Desa <sup>1</sup> /Kelurahan yang Mengalami Bencana Alam <sup>2</sup> Menurut Kecamatan, 2018–2020 ..... 132 <i>Number of Villages<sup>1</sup> that Had Natural Disaster<sup>2</sup> by Subdistrict, 2018–2020..... 132</i>
4.3.4	Jumlah Jemaah Haji menurut Jenis Kelamin di Kabupaten Konawe Utara, Tahun 2016-2020 ..... 135 <i>Number of Al Hajj Pilgrim by Sex in Konawe Utara Regency, 2016-2020..... 135</i>
4.3.5	Jumlah Jemaah Haji menurut Kecamatan, Kelompok Umur, dan Jenis Kelamin di Kabupaten Konawe Utara, 2020..... 136 <i>Number of Al Hajj Pilgrim by Subdistrict, Age Group, and Sex in Konawe Utara Regency, 2020..... 136</i>
4.3.6	Jumlah Nikah dan Cerai Menurut Kecamatan di Kabupaten Konawe Utara Tahun 2020..... 137 <i>Number of Marriages and Divorces by Subdistrict in Konawe Utara Regency, 2020..... 137</i>
4.3.7	Jumlah Penerima Bantuan (Kepala Keluarga) dan Anggaran Bantuan Sosial Pangan Menurut Kecamatan di Kabupaten Konawe Utara, 2020 138 <i>Number of Aid Recipients (Head of Household) and Food Social Assistance Budget by Subdistrict in Konawe Utara Regency, 2020..... 138</i>
<b>4.4</b>	<b>KEMISKINAN ..... 139</b>

	<b>POVERTY.....</b>	<b>139</b>
4.4.1	Garis Kemiskinan, Jumlah, dan Persentase Penduduk Miskin di Kabupaten Konawe Utara, 2013–2020 .....	139
	Poverty Line, Number, and Percentage of Poor People in Konawe Utara Regency, 2013–2020.....	139
4.4.2	Indeks Kedalaman Kemiskinan dan Indeks Keparahan Kemiskinan di Kabupaten Konawe Utara, 2013–2020 .....	140
	Poverty Gap Index and Poverty Severity Index in Konawe Utara Regency, 2013–2020.....	140
<b>4.5</b>	<b>PERADILAN .....</b>	<b>141</b>
	<b>JUSTICE .....</b>	<b>141</b>
4.5.1	Jumlah Kantor Polisi Menurut Kecamatan di Kabupaten Konawe Utara, 2020 .....	141
	<i>Number of Police Offices by Subdistrict and Religion in Konawe Utara Regency, 2020 .....</i>	<i>141</i>
4.5.2	Jumlah Polisi Menurut Jenis Kantor Polisi dan Jenis Kelamin di Kabupaten Konawe Utara, 2020 .....	142
	<i>Number of Police by Office Type and Sex in Konawe Utara Regency, 2020 .....</i>	<i>142</i>
4.5.3	Berbagai Informasi Terkait Tindak Pidana di Kabupaten Konawe Utara, 2020 .....	143
	<i>Information about Crime in Konawe Utara Regency, 2020.....</i>	<i>143</i>
4.5.4	Jumlah Bentuk Tindak Pidana Menurut Penggolongan Kejahatan di Kabupaten Konawe Utara, 2018-2020 .....	144
	<i>Number of Crime by Type in Konawe Utara Regency, 2018-2020.....</i>	<i>144</i>
4.5.5	Berbagai Kejahatan yang Dilaporkan di Kepolisian Menurut Jenis Kejahatan di Kabupaten Konawe Utara, 2018-2020 .....	145
	<i>Number of Reported Crime by Type in Konawe Utara Regency, 2018-2020.....</i>	<i>145</i>
4.5.6	Jumlah Bentuk Tindak Pidana Terhadap Fisik Manusia Menurut Bentuk Tindak Pidana di Kabupaten Konawe Utara, 2018-2020 .....	146
	<i>Number of Crime to Human Physic by Type in Konawe Utara Regency, 2018-2020 .....</i>	<i>146</i>
4.5.7	Jumlah Bentuk Tindak Pidana Terhadap Hak Milik (Barang) Menurut Bentuk Tindak Pidana di Kabupaten Konawe Utara, 2018-2020 .....	147
	<i>Number of Crime to Own Properties by Type in Konawe Utara Regency, 2018-2020.....</i>	<i>147</i>

4.5.8	Delapan Jenis Tindak Pidana Terbesar di Kabupaten Konawe Utara, 2018-2020 .....	148
	<i>Eight Biggest Crime in Konawe Utara Regency, 2018-2020 .....</i>	<i>148</i>
4.5.9	Kerugian Material Akibat Tindak Kejahatan di Kabupaten Konawe Utara, Tahun 2018-2020 .....	149
	<i>Material Loss Caused by Crime in Konawe Utara Regency, 2018-2020..</i>	<i>149</i>
4.5.10	Pelaku Tindak Kejahatan Menurut Klasifikasi Umur dan Jenis Kelamin di Kabupaten Konawe Utara, 2018-2020 .....	150
	<i>Criminal by Age Classification and Sex in Konawe Utara Regency, 2018-2020 .....</i>	<i>150</i>
4.5.11	Korban Tindak Kejahatan Menurut Klasifikasi Umur dan Jenis Kelamin di Kabupaten Konawe Utara, 2018-2020 .....	151
	<i>Victim of Crime by Age Classification and Sex in Konawe Utara Regency, 2018-2020 .....</i>	<i>151</i>
4.5.12	Jumlah Kecelakaan dan Korban Kecelakaan di Kabupaten Konawe Utara, 2018-2020.....	152
	<i>Number of Traffic Accident and Victims of Traffic Accident in Konawe Utara Regency, 2018-2020.....</i>	<i>152</i>
4.5.13	Jumlah Korban Kecelakaan menurut Kecamatan di Kabupaten Konawe Utara, 2020 .....	153
	<i>Number of Victim of Traffic Accident by Subdistrict in Konawe Utara Regency, 2020.....</i>	<i>153</i>
<b>5.</b>	<b>PERTANIAN/AGRICULTURE, .....</b>	<b>155</b>
<b>5.1</b>	<b>HORTIKULTURA .....</b>	<b>170</b>
	<b>HORTICULTURE.....</b>	<b>170</b>
5.1.1	Luas Panen Tanaman Sayuran Menurut Kecamatan dan Jenis Tanaman (ha) di Kabupaten Konawe Utara, 2019 dan 2020 .....	170
	<i>Harvested Area of Vegetables by Subdistrict and Kind of Plant (ha) in Konawe Utara Regency, 2019 and 2020 .....</i>	<i>170</i>
5.1.2	Produksi Tanaman Sayuran Menurut Kecamatan dan Jenis Tanaman (kuintal) di Kabupaten Konawe Utara, 2019 dan 2020.....	174
	<i>Production of Vegetables by Subdistrict and Kind of Plant (quintal) in Konawe Utara Regency, 2019 dan 2020.....</i>	<i>174</i>
5.1.3	Luas Panen Tanaman Sayuran dan Buah–Buahan Semusim Menurut Jenis Tanaman (ha) di Kabupaten Konawe Utara, 2017–2020 .....	178

	<i>Harvested Area of Seasonal Vegetables and Fruits by Kind of Plant (ha) in Konawe Utara Regency, 2017–2020.....</i>	178
5.1.4	Produksi Tanaman Sayuran dan Buah–Buahan Semusim Menurut Jenis Tanaman (kuintal) di Kabupaten Konawe Utara, 2017–2020 ..... <i>Production of Seasonal Vegetables and Fruits by Kind of Plant (quintal) in Konawe Utara Regency, 2017-2020.....</i>	179
5.1.5	Luas Panen Tanaman Biofarmaka Menurut Kecamatan dan Jenis Tanaman (m <sup>2</sup> ) di Kabupaten Konawe Utara, 2019 dan 2020 ..... <i>Harvested Area of Medicinal Plants by Subdistrict and Kind of Plant (m<sup>2</sup>), 2019 and 2020 .....</i>	180
5.1.6	Produksi Tanaman Biofarmaka Menurut Kecamatan dan Jenis Tanaman (kg) di Kabupaten Konawe Utara, 2019 dan 2020 ..... <i>Production of Medicinal Plants by Subdistrict and Kind of Plant (kg) in Konawe Utara Regency, 2019 and 2020.....</i>	182
5.1.7	Luas Panen Tanaman Biofarmaka Menurut Jenis Tanaman (m <sup>2</sup> ) di Kabupaten Konawe Utara, 2017–2020 ..... <i>Harvested Area of Medicinal Plants by Kind of Plant (m<sup>2</sup>), 2017–2020 ..</i>	184
5.1.8	Produksi Tanaman Biofarmaka Menurut Jenis Tanaman (kg) di Kabupaten Konawe Utara, 2017–2020..... <i>Production of Medical Plants by Kind of Plant (kg) in Konawe Utara Regency, 2017–2020 .....</i>	185
5.1.9	Produksi Buah-buahan Menurut Kecamatan dan Jenis Tanaman (kwintal) di Kabupaten Konawe Utara, 2019 dan 2020 ..... <i>Production of Fruits by Subdistrict and Kind of Plant (kwintal) in Konawe Utara Regency, 2019 and 2020 .....</i>	186
5.1.10	Produksi Buah–Buahan dan Sayuran Tahunan Menurut Jenis Tanaman (kwintal) di Kabupaten Konawe Utara, 2017–2020 ..... <i>Production of Annual Fruits and Vegetables by Kind of Plant (quintal) in Konawe Utara Regency, 2017–2020.....</i>	190
<b>5.2</b>	<b>PERKEBUNAN/ ESTATE CROPS.....</b>	<b>191</b>
5.2.1	Luas Areal Tanaman Perkebunan Menurut Kecamatan dan Jenis Tanaman (ha) di Kabupaten Konawe Utara, 2019 dan 2020 ..... <i>Planted Area of Estate Crops by Subdistrict and Type of Crops (ha) in Konawe Utara Regency, 2019 and 2020 .....</i>	191

5.2.2	Produksi Perkebunan Menurut Kecamatan dan Jenis Tanaman (ton) di Kabupaten Konawe Utara, 2019.....	195
	<i>Production of Estate by Subdistrict and Type of Crops (ton) in Konawe Utara Regency, 2019 .....</i>	<i>195</i>
<b>5.3</b>	<b>PETERNAKAN/ LIVESTOCK.....</b>	<b>197</b>
5.3.1	Jumlah Populasi Ternak/Unggas Menurut Jenisnya di Kabupaten Konawe Utara, 2018-2020 <sup>1</sup> .....	197
	<i>Population of Livestock and Poultry by Type in Konawe Utara Regency, 2018-2020<sup>1</sup>.....</i>	<i>197</i>
5.3.2	Produksi Daging (Kg) dan Telur (Kg) Ternak/Unggas Menurut Jenisnya di Kabupaten Konawe Utara, 2019-2020 <sup>1</sup> .....	198
	<i>Meat and Egg Production (Kg) by Type of Livestock/Poultry in Konawe Utara Regency, 2019-2020<sup>1</sup>.....</i>	<i>198</i>
<b>5.4</b>	<b>PERIKANAN/ FISHERY .....</b>	<b>199</b>
5.4.1	Jumlah Perahu/Kapal Penangkap Ikan Menurut Kecamatan dan Jenis di Kabupaten Konawe Utara, 2020.....	199
	<i>Number of Fishing Boats by Subdistrict and Type in Konawe Utara Regency, 2020.....</i>	<i>199</i>
5.4.2	Jumlah Alat Penangkap Ikan Menurut Kecamatan dan Jenis di Kabupaten Konawe Utara, 2020 .....	
	<b><i>Number of Fishing Catcher by Subdistrict and Type in Konawe Utara Regency, 2020 .....</i></b>	<b>200</b>
5.4.3	Produksi Perikanan Laut (Ton) Menurut Kecamatan dan Jenis di Kabupaten Konawe Utara, 2020.....	201
	<i>Sea Production (Ton) by Subdistrict and Type in Konawe Utara Regency, 2020 .....</i>	<i>201</i>
5.4.4	Produksi Perikanan Tangkap Menurut Kecamatan dan Subsektor di Kabupaten Konawe Utara, 2020.....	202
	<i>Capture Fisheries Production by Subdistrict and Subsector in Konawe Utara Regency, 2020 .....</i>	<i>202</i>
<b>6.</b>	<b>PERTAMBANGAN DAN ENERGI/MINING AND ENERGY .....</b>	<b>203</b>
6.1	Daya Terpasang, Produksi, dan Distribusi Listrik PT. PLN (Persero) pada Cabang/Ranting PLN Menurut Kecamatan di Kabupaten Konawe Utara, 2020.....	209
	<i>Installed Electricity Power, Production, and Distribution of PT. PLN (Persero)</i>	



	Halaman Page
	<i>at PLN Branch by Subdistrict in Konawe Utara Regency, 2020</i> ..... 209
6.2	Jumlah Pelanggan Listrik Menurut Kecamatan di Kabupaten Konawe Utara, 2016–2020..... 210 <i>Number of Electricity Customers by Subdistrict in Konawe Utara Regency, 2016–2020</i> ..... 210
6.3	Banyaknya Pekerja PLN Menurut Jenis Kelamin dan Unit Kerja di Kabupaten Konawe Utara, 2020..... <i>Number of Electricity Establishment Labour by Work in Konawe Utara Regency, 2020</i> ..... 211
6.4	Jumlah Langganan, Tenaga Listrik yang Terjual, dan Nilai Penjualan oleh PLN Menurut Jenis Penggunaan di Kabupaten Konawe Utara, 2020 212 <i>Number of Customers, Total and Value of Electricity Sold by Type of Customers in Konawe Utara Regency, 2020</i> ..... 212
<b>7.</b>	<b>PARIWISATA/TOURISM</b> ..... <b>213</b>
7.1	Jumlah Akomodasi Hotel/Penginapan Menurut Kecamatan di Kabupaten Konawe Utara, 2020..... 218 <i>Number of Hotel/Homestay Accomodation by Subdistrict in Konawe Utara Regency, 2020</i> ..... 218
7.2	Jumlah Tamu Asing dan Tamu Domestik Menurut Kecamatan di Kabupaten Konawe Utara, 2018-2020 ..... 219 <i>Number of Foreign and Domestic Visitors by Subdistrict in Konawe Utara Regency, 2018-2020</i> ..... 219
7.1	Jumlah Rumah Makan/ Restoran menurut Kecamatan di Kabupaten Konawe Utara 2017-2020..... 220 <i>Number of Restaurants by Subdistrict in Konawe Utara Regency 2017-2020</i> ..... 220
7.2	Jumlah Akomodasi Hotel/Penginapan Menurut Kecamatan di Kabupaten Konawe Utara, 2020 ..... 221 <i>Number of Hotel/Homestay Accomodation by Subdistrict in Konawe Utara Regency, 2020</i> ..... 221
7.3	Jumlah Wisatawan Mancanegara menurut Bulan Kunjungan di Kabupaten Konawe Utara 2018-2020 ..... 222 <i>Number of Foreign Tourists by Subdistrict in Konawe Utara Regency, 2018-2020</i> ..... 222
7.4	Jumlah Wisatawan Nusantara menurut Bulan Kunjungan di Kabupaten

	Halaman Page
Konawe Utara 2018-2020.....	223
<i>Number of Domestic Tourists by Subdistrict in Konawe Utara Regency, 2018-2020.....</i>	<i>223</i>
<b>8.1 TRANSPORTASI/ TRANSPORTATION .....</b>	<b>225</b>
8.1.1 Panjang Jalan Menurut Tingkat Kewenangan Pemerintahan di Kabupaten Konawe Utara (Km), 2018-2020 .....	233
<i>Length of Roads by Level Government Authority in Konawe Utara Regency (Km), 2018-2020 .....</i>	<i>233</i>
8.1.2 Panjang Jalan Kabupaten Menurut Jenis Permukaan Jalan di Kabupaten Konawe Utara (km), 2018-2020 .....	234
<i>Length of Regency Roads by Type of Road Surface in Konawe Utara Regency (km), 2018-2020.....</i>	<i>234</i>
8.1.3 Panjang Jalan Kabupaten Menurut Kondisi Jalan di Kabupaten Konawe Utara (km), 2018-2020.....	235
<i>Length of Regency Roads by Condition of Roads Surface in Konawe Utara Regency (km), 2018-2020.....</i>	<i>235</i>
8.1.4 Jumlah Kendaraan Bermotor Menurut Jenis Kendaraan dan Fungsinya di Kabupaten Konawe Utara, 2020.....	236
<i>Number of Motor Vehicle by Type and Function in Konawe Utara Regency, 2020.....</i>	<i>236</i>
8.1.5 Jumlah Armada Angkutan Sungai Menurut Kecamatan dan Jenis Armada di Kabupaten Konawe Utara (Unit), 2020.....	237
<i>Number of River Transportation by Subdistrict and Type in Konawe Utara Regency (Unit), 2020.....</i>	<i>237</i>
<b>8.2 KOMUNIKASI/ COMMUNICATION .....</b>	<b>238</b>
8.2.1 Jumlah Kantor Pos Pembantu Menurut Kecamatan di Kabupaten Konawe Utara, 2017-2020.....	238
<i>Number of Post Offices Subsidiaries by Subdistrict in Konawe Utara Regency, 2017-2020 .....</i>	<i>238</i>
8.2.2 Jumlah Benda-Benda Pos yang Dikirim dan Diterima Melalui Kantor Pos Menurut Jenisnya di Kabupaten Konawe Utara, 2020 .....	239
<i>Number of Registered Mails Delivered and Received Via Pos Office by Type in Konawe Utara Regency, 2020.....</i>	<i>239</i>

<b>9.</b>	<b>PERBANKAN, KOPERASI, DAN HARGA-HARGA/BANKING, COOPERATIVE AND PRICES .....</b>	<b>241</b>
9.1	Jumlah Koperasi Aktif Menurut Kecamatan di Kabupaten Konawe Utara, 2017–2020.....	247
	<i>Number of Active Cooperative by Subdistrict in Konawe Utara Regency, 2017–2020 .....</i>	<i>247</i>
9.2	Jumlah Koperasi Menurut Kecamatan di Kabupaten Konawe Utara, 2020 .....	248
	<i>Number of Cooperative by Subdistrict in Konawe Utara Regency, 2020</i>	<i>248</i>
9.3	Jumlah Koperasi Aktif dan Anggotanya Menurut Kecamatan di Kabupaten Konawe Utara, 2020.....	249
	<i>Number of Active Cooperative and Active Members by Subdistrict in Konawe Utara Regency, 2020.....</i>	<i>249</i>
9.4	Informasi Giro, Deposito, dan Tabungan pada Bank yang Ada di Kabupaten Konawe Utara, 2020.....	250
	<i>Information of Demand Deposits, Deposits, and Savings from Banks in Konawe Utara Regency, 2020.....</i>	<i>250</i>
9.5	Harga Konsumen Rata-Rata Beberapa Bahan Makanan di Perdesaan Kabupaten Konawe Utara (Rp.), 2017-2020 .....	251
	<i>Rural Consumer Prices of Selected Food Commodities in Konawe Utara Regency (Rp.), 2017-2020.....</i>	<i>251</i>
9.6	Harga Konsumen Rata-Rata Beberapa Sayuran di Perdesaan Kabupaten Konawe Utara (Rp.), 2017-2020.....	252
	<i>Rural Consumer Prices of Selected Vegetable Commodities in Konawe Utara Regency (Rp.), 2017-2020.....</i>	<i>252</i>
<b>10.</b>	<b>PENGELUARAN PENDUDUK/POPULATION EXPENDITURE .....</b>	<b>253</b>
10.1	Rata-rata Pengeluaran per Kapita Sebulan Menurut Kelompok Komoditas (rupiah) di Kabupaten Konawe Utara, 2019 dan 2020 .....	258
	<i>Monthly Average Expenditure per Capita by Commodity Group (rupiahs) in Konawe Utara Regency, 2019 and 2020.....</i>	<i>258</i>
10.2	Persentase Pengeluaran per Kapita Sebulan Menurut Kelompok Komoditas di Kabupaten Konawe Utara, 2019 dan 2020.....	259
	<i>Percentage of Monthly Expenditure per Capita by Commodity Group in Konawe Utara Regency, 2019 and 2020.....</i>	<i>259</i>
10.3	Rata-Rata Konsumsi Protein dan Kalori per Kapita Selama Seminggu	

	Menurut Kelompok Barang Makanan di Kabupaten Konawe Utara (Gram), 2020 .....	260
	<i>Weekly Average Consumption of Protein and Calorie per Capita by Group of Food in Konawe Utara Regency (Gram), 2020 .....</i>	260
<b>11.</b>	<b>PERDAGANGAN/TRADE .....</b>	<b>261</b>
11.1	Jumlah Sarana Perdagangan Menurut Jenisnya di Kabupaten Konawe Utara, 2017-2020.....	267
	<i>Number of Trading Facilities by Type of Facility in Konawe Utara Regency, 2017-2020 .....</i>	267
<b>12.</b>	<b>SISTEM NERACA REGIONAL/SYSTEM OF REGIONAL ACCOUNTS .....</b>	<b>269</b>
12.1	Produk Domestik Regional Bruto Atas Dasar Harga Berlaku Menurut Lapangan Usaha di Kabupaten Konawe Utara (juta rupiah), 2016–2020 .....	279
	<i>Gross Regional Domestic Product at Current Market Prices by Industry (million rupiahs), 2016–2020 .....</i>	279
12.2	Produk Domestik Regional Bruto Atas Dasar Harga Konstan 2010 Menurut Lapangan Usaha di Kabupaten Konawe Utara (juta rupiah), 2016–2020.....	281
	<i>Gross Regional Domestic Product at 2010 Constant Market Prices by Industry in Konawe Utara Regency (million rupiahs), 2016–2020 .....</i>	281
12.3	Distribusi Persentase Produk Domestik Regional Bruto Atas Dasar Harga Berlaku Menurut Lapangan Usaha di Kabupaten Konawe Utara, 2016–2020 .....	283
	<i>Percentage Distribution of Gross Regional Domestic Product at Current Market Prices by Industry in Konawe Utara Regency, 2016–2020.....</i>	283
12.4	Laju Pertumbuhan Produk Domestik Regional Bruto Atas Dasar Harga Konstan 2010 Menurut Lapangan Usaha di Kabupaten Konawe Utara (persen), 2016–2020 .....	285
	<i>Growth Rate of Gross Regional Domestic Product at 2010 Constant Market Prices by Industry in Konawe Utara Regency (percent), 2016–2020.....</i>	285
12.5	Produk Domestik Regional Bruto Atas Dasar Harga Berlaku Menurut Jenis Pengeluaran di Kabupaten Konawe Utara (juta rupiah), 2015–2019 .....	287
	<i>Gross Regional Domestic Product at Current Market Prices by Type of Expenditure in Konawe Utara Regency (million rupiahs), 2015–2019....</i>	287
12.6	Produk Domestik Regional Bruto Atas Dasar Harga Konstan 2010 Menurut Jenis Pengeluaran di Kabupaten Konawe Utara (juta rupiah), 2015–2019.....	288

	<i>Gross Regional Domestic Product at 2010 Constant Market Prices by Type of Expenditure in Konawe Utara Regency (million rupiahs), 2015–2019....</i>	288
12.7	Distribusi Persentase Produk Domestik Regional Bruto Atas Dasar Harga Berlaku Menurut Pengeluaran di Kabupaten Konawe Utara, 2015–2019 .....	289
	<i>Percentage Distribution of Gross Regional Domestic Product at Current Market Prices by Type of Expenditure in Konawe Utara Regency, 2015–2019.....</i>	289
12.8	Laju Pertumbuhan Produk Domestik Regional Bruto Atas Dasar Harga Konstan 2010 Menurut Pengeluaran di Kabupaten Konawe Utara (persen), 2015–2019 .....	290
	<i>Growth Rate of Gross Regional Domestic Product at 2010 Constant Market Prices by Type of Expenditure in Konawe Utara Regency (percent), 2015–2019.....</i>	290
<b>13.</b>	<b>PERBANDINGAN ANTAR KABUPATEN/KOTA/ REGENCY/MUNICIPAL COMPARISON .....</b>	<b>291</b>
13.1	Jumlah Penduduk Menurut Kabupaten/Kota di Provinsi Sulawesi Tenggara, 2016–2020.....	297
	<i>Population by Regency/Municipality in Sulawesi Tenggara Province, 2016–2020.....</i>	297
13.2	Laju Pertumbuhan Produk Domestik Regional Bruto Atas Dasar Harga Konstan 2010 Menurut Kabupaten/Kota di Provinsi Sulawesi Tenggara (persen), 2016–2020 .....	298
	<i>Rate of Growth of Gross Regional Domestic Products at Constant 2010 Prices by Regency/Municipality in Sulawesi Tenggara Province (percent), 2016–2020.....</i>	298
13.3	Jumlah Penduduk Miskin Menurut Kabupaten/Kota di Provinsi Sulawesi Tenggara (ribu), 2016–2020 .....	299
	<i>Number of Poor Population by Regency/Municipality in Sulawesi Tenggara Province (thousand), 2016–2020 .....</i>	299
13.4	Indeks Pembangunan Manusia Menurut Kabupaten/Kota di Provinsi Sulawesi Tenggara, 2016–2020.....	300
	<i>Human Development Index by Regency/Municipality in Sulawesi Tenggara Province, 2016–2020 .....</i>	300

## DAFTAR GAMBAR/LIST OF FIGURES

		Halaman Page
1.1	Persentase Luas Daerah Menurut Kecamatan di Kabupaten Konawe Utara (%) , 2020.....	6
	<i>Percentage of Area by Subdistrict in Konawe Utara Regency (%) , 2020</i>	6
1.2	Jumlah Hari Hujan Menurut Bulan di Kabupaten Konawe Utara, 2020 .....	7
	<i>Number of Rainy Days by Months in Konawe Utara Regency, 2020.....</i>	7
2.1	Pembagian Daerah Administrasi di Kabupaten Konawe Utara, 2020	18
	<i>Administrative Area in Konawe Utara Regency, 2020 .....</i>	18
2.2	Jumlah Pegawai Negeri Sipil Menurut Jabatan dan Jenis Kelamin di Kabupaten Konawe Utara, 2020 .....	19
	<i>Number of Civil Servants by Occupation and Sex in Konawe Utara Regency, 2020 .....</i>	19
3.1	Persentase Penduduk Menurut Kecamatan di Kabupaten Konawe Utara, 2020 .....	51
	<i>Population Distribution by Subdistrict in Konawe Utara Regency, 2020</i>	51
3.1	Piramida Penduduk di Kabupaten Konawe Utara, 2020 .....	52
	<i>Pyramid of Populations in Konawe Utara Regency, 2020.....</i>	52
4.1	Jumlah Desa <sup>1</sup> /Kelurahan yang Memiliki Fasilitas Sekolah Menurut Kecamatan dan Tingkat Pendidikan di Kabupaten Konawe Utara, 2020 .....	79
	<i>Number of Villages<sup>1</sup> Having Educational Facilities by Subdistrict and Educational Level in Konawe utara Regency, 2020.....</i>	79
4.2	Persentase Penduduk Miskin di Kabupaten Konawe Utara, 2018-2020 .....	80
	<i>Percentage of Poor People in Konawe utara Regency, 2018-2020 .....</i>	80
5.1	Produksi Perikanan Tangkap Menurut Kecamatan dan Subsektor di Kabupaten Konawe Utara, 2020.....	168
	<i>Capture Fisheries Production by Subdistrict and Subsector in Konawe Utara Regency, 2020 .....</i>	168
5.2	Jumlah Populasi Ternak/Unggas Menurut Jenisnya di Kabupaten Konawe Utara, 2020 <sup>1</sup> .....	169

	<i>Population of Livestock and Poultry by Type in Konawe Utara Regency, 2020<sup>1</sup>.....</i>	169
6.1	Banyaknya Pekerja PLN Menurut dan Unit Kerja di Kabupaten Konawe Utara, 2020 .....	207
	<i>Number of Electricity Establishment Labour by Work Unit in Konawe Utara Regency, 2020 .....</i>	207
6.2	Persentase Pelanggan Menurut Jenis Penggunaan di Kabupaten Konawe Utara, 2020 .....	208
	<i>Percentage of Customers by Type of Customers in Konawe Utara Regency, 2020.....</i>	208
7.1	Jumlah Akomodasi Hotel/Penginapan Menurut Kecamatan di Kabupaten Konawe Utara, 2020 .....	218
	<i>Number of Hotel/Homestay Accomodation by Subdistrict in Konawe Utara Regency, 2020 .....</i>	218
7.2	Jumlah Tamu Asing dan Tamu Domestik Menurut Kecamatan di Kabupaten Konawe Utara, 2018-2020 .....	219
	<i>Number of Foreign and Domestic Visitors by Subdistrict in Konawe Utara Regency, 2018-2020.....</i>	219
8.1	Persentase Kondisi Jalan di Kabupaten Konawe Utara, 2020.....	231
	<i>Percentage of Road Condition in Konawe Utara Regency, 2020 .....</i>	231
8.2	Jumlah Armada Angkutan Sungai Menurut Kecamatan di Kabupaten Konawe Utara (Unit), 2020.....	232
	<i>Number of River Transportation by Subdistrict in Konawe Utara Regency (Unit), 2020 .....</i>	232
9.1	Jumlah Koperasi Menurut Kecamatan di Kabupaten Konawe Utara, 2020 .....	245
	<i>Number of Cooperative by Subdistrict in Konawe Utara Regency, 2020 .....</i>	245
9.2	Jumlah Anggota Koperasi Menurut Kecamatan di Kabupaten Konawe Utara, 2020 .....	246
	<i>Number of Cooperative Members by Subdistrict in Konawe Utara Regency, 2020.....</i>	246
10.1	Pengeluaran Rata-Rata per Kapita Sebulan Kelompok Barang Makanan di Kabupaten Konawe Utara (Rp.), 2019-2020 .....	256

	<i>Monthly Average Expenditure per Capita Group of Food in Konawe Utara Regency (Rp.), 2019-2020</i> .....	256
10.2	Pengeluaran Rata-Rata per Kapita Sebulan Menurut Kelompok Barang Bukan Makanan di Kabupaten Konawe Utara (Rp.), 2019-2020 .....	257
	<i>Monthly Average Expenditure per Capita by Group of Non Food in Konawe Utara Regency (Rp.), 2019-2020</i> .....	257
11.1	Jumlah Sarana Perdagangan Menurut Jenisnya di Kabupaten Konawe Utara, 2017-2020.....	266
	<i>Number of Trading Facilities by Type of Facility in Konawe Utara Regency, 2017-2020</i> .....	266
12.1	Produk Domestik Regional Bruto Atas Dasar Harga Berlaku Menurut Lapangan Usaha (juta rupiah), 2016-2020 .....	277
	<i>Gross Regional Domestic Product at Current Market Prices by Industry (million rupiahs), 2016-2020</i> .....	277
12.2	Laju Pertumbuhan Produk Domestik Regional Bruto Atas Dasar Harga Konstan 2010 Menurut Lapangan Usaha (persen), 2016-2020.....	278
	<i>Growth Rate of Gross Regional Domestic Product at 2010 Constant Market Prices By Industry (percent), 2016-2020</i> .....	278
13.1	Jumlah Penduduk Menurut Kabupaten/Kota di Provinsi Sulawesi Tenggara, 2020 .....	295
	<i>Population by Regency/Municipality in Sulawesi Tenggara Province, 2020</i> .....	295
13.2	Jumlah Penduduk Miskin Menurut Kabupaten/Kota di Provinsi Sulawesi Tenggara, 2020 .....	296
	<i>Number of Poor Population by Regency/Municipality in Sulawesi Tenggara Province, 2020</i> .....	296



<https://konutab.bps.go.id>

Halaman ini sengaja dikosongkan  
*This page intentionally left blank*

## PENJELASAN UMUM/EXPLANATORY NOTES

Tanda-tanda, satuan-satuan, dan lain-lainnya yang digunakan dalam publikasi ini adalah sebagai berikut:

*Symbols, measurement units, and acronyms which are used in this publication, are as follows:*

### 1. TANDA-TANDA/SYMBOLS

Data tidak tersedia/Data not available .....	: ...
Tidak ada atau nol /Null or zero .....	: -
Data dapat diabaikan/Data negligible .....	: 0
Tanda decimal/Decimal point .....	: ,
Data tidak dapat ditampilkan/Not applicable .....	: NA
Angka estimasi/Estimated figures .....	: e
Angka diperbaiki/Revised figures .....	: r
Angka sementara/Preliminary figures .....	: x
Angka sangat sementara/Very preliminary figures .....	: xx
Angka sangat sangat sementara/Very very preliminary figures .....	: xxx

### 2. SATUAN/UNITS

barel/barrel .....	: 158,99 liter/litres = 1/6,2898 m <sup>3</sup>
hektar (ha)/hectare (ha) .....	: 10 000 m <sup>2</sup>
kilometer (km)/kilometres (km) .....	: 1 000 meter/meters (m)
knot/knot .....	: 1,8523 km/jam (km/hour)
kuintal/quintal .....	: 100 kg
KWh .....	: 1 000 Watt hour
MWh .....	: 1 000 KWh
liter (untuk beras)/litre (for rice) .....	: 0,80 kg
MMSCF .....	: 1/35,3 m <sup>3</sup>
metrik ton (m.ton)/metric ton (m. ton) .....	: 0,98421 long ton = 1 000 kg
ons/ounce .....	: 28,31 gram/grams
ton .....	: 1 000 kg

Satuan lain: buah, dus, butir, helai/lembar, kaleng, batang, pulsa, ton kilometer (ton-km), jam, menit, persen (%).

*Other units: unit, pack, pieces, sheet, tin, pulse, ton-kilometres(ton-km), hour, minute, percent (%).*

Perbedaan angka di belakang koma disebabkan oleh pembulatan angka.  
*The difference in decimal numbers is caused by rounding.*

<https://konutkab.bps.go.id>

## DAFTAR SINGKATAN/ LIST OF ABBREVIATIONS

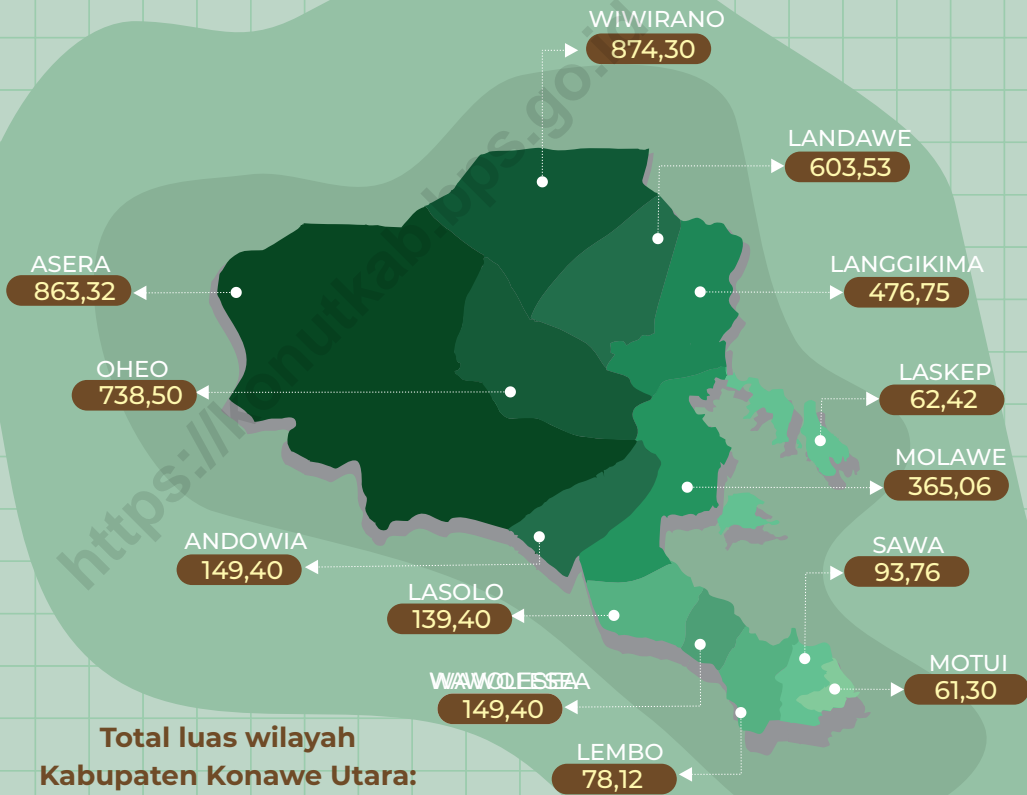
SI	: Stasiun Iklim
SIMPK	: Stasiun Meteorologi Pertanian Khusus
t.t	: Tempat tidur
BCG	: Bacillus Calmette Guerin
DPT	: Difteri, Pertusis, Tetanus
TT	: Tetanus Toxoid
IOT	: Industri Obat Tradisional/ <i>Traditional Medicine Industry</i>
IKOT	: Industri Kecil Obat Tradisional/ <i>Traditional Medicine Small</i>
Alkes	: Alat kesehatan/ <i>Health Kits</i>
PKRT	: Perbekalan Kesehatan Rumah tangga/ <i>Household Health Logistics</i>
Kompl	: Komplemen/ <i>Complement</i>
IRTP	: Industri Pangan Produksi Rumah Tangga/ <i>Foods Home Industry</i>
PBF	: Pedagang Besar Farmasi/ <i>Pharmacy Whole-seller</i>
GFK	: Gudang Farmasi Kab/Kota/Regency/ <i>Municipality Pharmacy Warehouse</i>
RB	: Rumah Bersalin/ <i>Delivery House</i>
Pustu	: Puskesmas pembantu/ <i>Auxiliary Public Health Center</i>
BP	: Balai Pengobatan/ <i>Polyclinic</i>
TPS	: Tempat Pembuangan Sementara / <i>landfill</i>
Jamkesmas	: Jaminan kesehatan masyarakat miskin/ <i>Poor public health insurance</i>
PJKMU	: Program Jaminan Kesehatan Masyarakat Umum
SIUP	: Surat Ijin Usaha Perdagangan/ <i>Trading Permission Letter</i>
TDP	: Tanda Daftar Perusahaan/ <i>Company Registration Identity</i>
API	: Angka Pengenal Importir/ <i>Importer's Identity Number</i>



**KABUPATEN KONAWA UTARA**

**2020**

**Luas Daerah Menurut Kecamatan (dalam km<sup>2</sup>)**



**Total luas wilayah  
Kabupaten Konawe Utara:**

**5.101,76**



**PENJELASAN TEKNIS**

1. Badan Pusat Statistik (BPS) telah melakukan pendataan Potensi Desa (Podes) sejak tahun 1980. Sejak saat itu, Podes dilaksanakan secara rutin sebanyak 3 kali dalam kurun waktu sepuluh tahun untuk mendukung kegiatan Sensus Penduduk, Sensus Pertanian, ataupun Sensus Ekonomi. Dengan demikian, fakta penting terkait ketersediaan infrastruktur dan potensi yang dimiliki oleh setiap wilayah dapat dipantau perkembangannya secara berkala dan terus menerus.
2. Sejak tahun 2008, pendataan Podes mengalami perubahan dengan adanya penambahan kuesioner suplemen kecamatan dan kabupaten/kota. Penambahan kuesioner tersebut bertujuan untuk meningkatkan manfaat data Podes bagi para konsumen data dan pemerintah daerah dalam perencanaan pembangunan wilayah.
3. Data Podes merupakan satu-satunya sumber data kewilayahan yang muatannya beragam dan memberi gambaran tentang situasi pembangunan suatu wilayah (regional). Ini berbeda dengan data dari hasil pendekatan rumah tangga yang lebih menekankan pada dimensi aktivitas sektoral. Keduanya sama penting dan menjadi kekayaan BPS.

**TECHNICAL NOTES**

1. *BPS-Statistics Indonesia has already recorded village potential (Podes) since 1980. Since then, Podes regularly implemented 3 (three) times within ten years to support the activities of the Population Census, Agriculture Census, or Economic Census. Thus, important facts related to the availability of infrastructure and the potential possessed by each region can be monitored regularly and continually.*
2. *Since 2008, Podes has been changed especially in providing additional information from subdistrict and regency/municipality, using separate questionnaires. The goal of these changes is to provide more benefits for data users and local government in regional development planning.*
3. *Podes data is the only one source of spatial data consisting of various information and providing a picture of development progress in a region. The Podes data are different from data resulted from household surveys focusing on the dimension of sectoral activities. Both kind of data are important and become the trade mark of BPS on the data richness aspect.*



4. **Cakupan Wilayah**  
Pencacahan Podes dilakukan secara sensus terhadap seluruh wilayah administrasi pemerintahan terendah setingkat desa (yaitu desa, kelurahan, nagari, Unit Permukiman Transmigrasi (UPT)) yang masih dibina oleh kementerian terkait. Berdasarkan hasil Podes 2020, ada sebanyak 172 wilayah setingkat desa/kelurahan dan UPT yang tersebar di 13 Kecamatan di Kabupaten Konawe Utara.
5. **Metode Pengumpulan Data**  
Pengumpulan data Podes 2014 dilakukan melalui wawancara langsung oleh petugas terlatih dengan narasumber yang relevan. Petugas adalah aparatur ataupun mitra kerja BPS Kabupaten/ Kota, sementara narasumber adalah kepala desa/lurah atau narasumber lain yang memiliki pengetahuan terhadap wilayah target pencacahan.
6. **Desa/Kelurahan Tepi Laut** adalah desa/kelurahan yang sebagian atau seluruh wilayahnya bersinggungan langsung dengan laut, baik berupa pantai maupun tebing karang.
7. **Desa/Kelurahan bukan tepi laut** adalah desa/kelurahan yang wilayahnya tidak bersinggungan langsung dengan laut.
8. **Desa/Kelurahan Lereng/Puncak** adalah desa/kelurahan yang sebagian besar wilayahnya berada
4. **Podes Coverage**  
*Podes enumeration is implemented as a census of the lowest governmental administrative region equivalent to village (i.e. village, sub-district, nagari, and Transmigration Settlement Unit which is still fostered by the relevant ministries). There were 170 village-level areas spread over 13 regencies based on the result of Podes 2014.*
5. **Method of Data Collection**  
*Data collection of Podes 2014 carried out through direct interviews by trained personnel with relevant respondents. The interviewers are BPS Regency/City personnel or partners, meanwhile, the selected respondents are the village head/sub-district head or other respondents who have the knowledge towards the target area of enumeration.*
6. **Coastal Village/Coastal Sub-District** is a village/sub-district which some areas are intersect/directly adjacent to the sea, either gently sloping/flat beach or cliffs/reef.
7. **Non Coastal Village/Non Coastal Sub-District** is a village which has no area that intersect/directly adjacent to the sea.
8. **Slope/Peak Village/Sub-District** is a village/sub-district which the largest part of village/sub-district

di puncak gunung/pegunungan atau terletak di antara puncak sampai lembah.

9. Desa/Kelurahan lembah adalah desa/kelurahan yang wilayahnya sebagian besar merupakan daerah rendah yang terletak di antara dua gunung/pegunungan atau daerah yang mempunyai kedudukan lebih rendah dibandingkan daerah sekitarnya.
10. Desa/Kelurahan Dataran adalah desa/kelurahan yang sebagian besar wilayahnya tampak datar, rata, dan membentang.

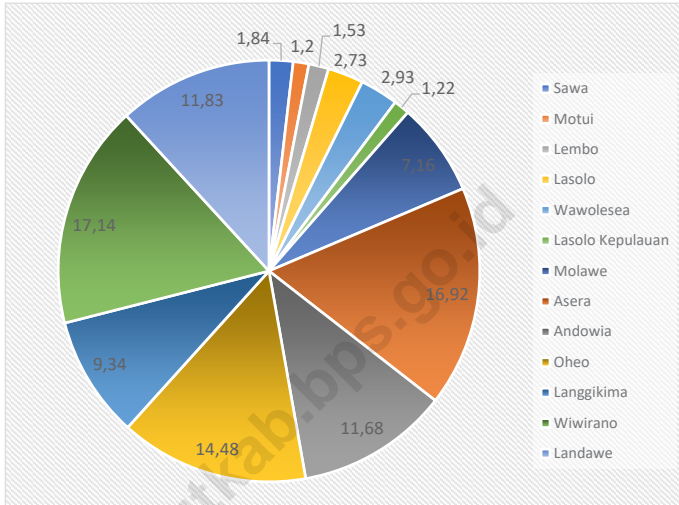
*lies on the highest part of mount/ mountain or lies between the peak to the valley.*

9. *Valley Village/Sub-District area is a village/sub-district with the largest part of the village/sub-district is a low area between two mountains or area that have a position lower than the surrounding areas.*
10. *Flat Village/Sub-District is a village/ sub-district which the largest part of village1/sub-district looked plane, flat, and stretches.*

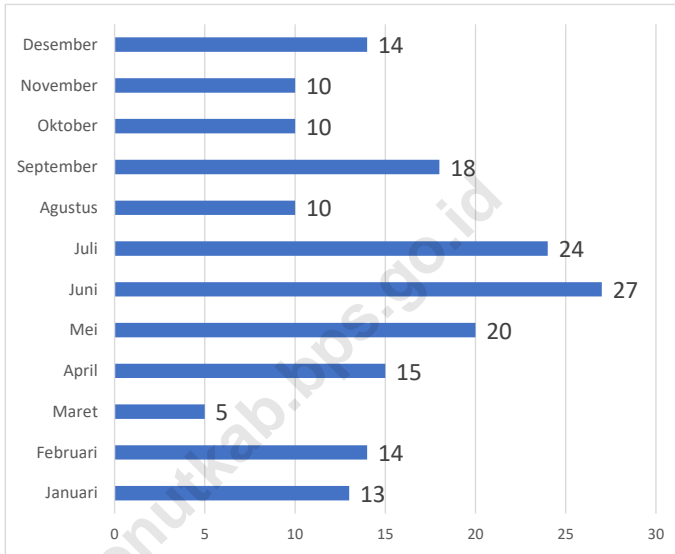
<https://konutkab.bps.go.id/>

**Gambar** 1.1  
**Figures**

**Persentase Luas Daerah Menurut Kecamatan di Kabupaten Konawe Utara, 2020**  
**Percentage of Area by Subdistrict in Konawe Utara Regency, 2020**



Sumber/Source : Berdasarkan Peraturan Menteri Dalam Negeri No. 66 Tahun 2011 tanggal 28 Desember 2011  
Based on Minister Of Home Affairs Regulation No 66/2011, December 28, 2011

**Gambar**  
**Figures** 1.2**Jumlah Hari Hujan Menurut Bulan di Kabupaten  
Konawe Utara, Tahun 2020**  
**Number of Rainy Days by Months in Konawe Utara  
Regency, 2020**

Sumber/Source: PT Sultra Prima Lestari

## 1.1 KEADAAN GEOGRAFI GEOGRAPHY CONDITION

**Tabel** 1.1.1 **Luas Daerah dan Jumlah Pulau Menurut Kecamatan di Kabupaten Konawe Utara, 2020**  
**Table** 1.1.1 **Total Area and Number of Islands by Subdistrict in Konawe Utara Regency, 2020**

Kecamatan Subdistrict	Ibukota Kecamatan Capital of Subdistrict	Luas <sup>1</sup> Total Area <sup>1</sup> (km <sup>2</sup> /sq.km)
(1)	(2)	(3)
Sawa	Sawa	93,76
Motui	Bende	61,30
Lembo	Lembo	78,12
Lasolo	Tinobu	139,40
Wawolesea	Wawolesea	149,40
Lasolo Kepulauan	Boenaga	62,42
Molawe	Molawe	365,06
Asera	Asera	863,32
Andowia	Andowia	595,90
Oheo	Linomoiyo	738,50
Langgikima	Langgikima	476,75
Wiwirano	Lamonae	874,30
Landawe	Hialu	603,53
<b>Konawe Utara</b>	<b>Asera</b>	<b>5101,76</b>

Lanjutan Tabel/*Continued Table 1.1.1*

Kecamatan <i>Subdistrict</i>	Persentase terhadap Luas Kabupaten <i>Percentage to Regency Area</i>	Jumlah Pulau <i>Number of Islands</i>
(1)	(4)	(5)
Sawa	1,84	...
Motui	1,20	...
Lembo	1,53	...
Lasolo	2,73	...
Wawolesea	2,93	...
Lasolo Kepulauan	1,22	...
Molawe	7,16	...
Asera	16,92	...
Andowia	11,68	...
Oheo	14,48	...
Langgikima	9,34	...
Wiwirano	17,14	...
Landawe	11,83	...
<b>Konawe Utara</b>	<b>100,00</b>	<b>...</b>

Catatan/Note: <sup>1</sup> Berdasarkan Peraturan Menteri Dalam Negeri Nomor 137 Tahun 2017 tanggal 29 Desember 2017/*Based on Minister of Home Affairs Regulation Number 137/2017, December 29, 2017*

Sumber/Source: Kementerian Dalam Negeri/*Ministry of Home Affairs*

**Tabel** 1.1.2 **Tinggi Wilayah dan Jarak ke Ibukota Kabupaten Menurut Kecamatan di Kabupaten Konawe Utara, 2020**  
**Table** 1.1.2 **Altitude and Distance to the Capital of Regency by Subdistrict in Konawe Utara Regency, 2020**

Kecamatan Subdistrict	Tinggi Wilayah (mdpl) Altitude (m a.s.l)	Jarak ke Ibukota Kabupaten Distance to the Capital of Regency
(1)	(2)	(3)
Sawa	...	58,40
Motui	...	72,00
Lembo	...	45,50
Lasolo	...	30,00
Wawolesea	...	37,00
Lasolo Kepulauan	...	104,10
Molawe	...	20,00
Asera	...	7,70
Andowia	...	5,00
Oheo	...	35,00
Langgikima	...	67,00
Wiwirano	...	80,00
Landawe	...	65,00
<b>Konawe Utara</b>	...	

Sumber/Source: BPS, Pendataan Potensi Desa (Podes)/BPS-Statistics Indonesia, Village Potential Data Collecting

## 1.2 KEADAAN IKLIM CLIMATE CONDITION

**Tabel 1.2.1** Jumlah Hari Hujan dan Curah Hujan Menurut Bulan di Kabupaten Konawe Utara, Tahun 2019 - 2020  
*Number of Rainy Days and Amount of Precipitation by Months in Konawe Utara Regency, 2019 - 2020*

Bulan Month	2019		2020	
	Curah Hujan Precipitation (mm <sup>3</sup> )	Hari Hujan Rainy Days	Curah Hujan Precipitation (mm <sup>3</sup> )	Hari Hujan Rainy Days
(1)	(2)	(3)	(4)	(5)
Januari/January	612	26	387	13
Februari/February	424	19	209	14
Maret/March	198	16	171	5
April/April	604	17	391	15
Mei/May	233	9	303	20
Juni/June	661	20	940	27
Juli/July	127	13	993	24
Agustus/August	29	5	309	10
September/September	-	-	347	18
Oktober/October	44	5	157	10
November/November	5	1	183	10
Desember/December	53	3	196	14
<b>Jumlah / Total</b>	<b>2 990</b>	<b>134</b>	<b>4 586</b>	<b>180</b>
<b>Rata-rata / Average</b>	<b>271,82</b>	<b>12,18</b>	<b>382,17</b>	<b>15,00</b>

Sumber/Source: PT Sultra Prima Lestari



Halaman ini sengaja dikosongkan  
*This page intentionally left blank*

**JUMLAH PNS LINGKUP PEMDA MENURUT TINGKAT PENDIDIKAN**  
*Number of Civil Servant in Local Government by Educational Attainment*

**2020**



**224**

**SMA/Sederajat**  
*General/Vocational Senior High School*

**78**

**Diploma I-II/ Akta I,II**  
*Diploma I-II/Akta I,II*

**350**

**Diploma III/Akta III/Sarjana Muda**  
*Diploma III/Akta III/Bachelor*

**1969**

**Tingkat Sarjana/Doktor/Ph.D**  
*University Graduates*



**PENJELASAN TEKNIS****TECHNICAL NOTES**

- |   |  |
|---|--|
| <ol style="list-style-type: none"> <li>1. Anggota Dewan Perwakilan Rakyat Daerah (DPRD) dipilih melalui pemilihan umum (pemilu) dan dilantik dalam masa jabatan lima tahun.</li> <li>2. Susunan pemerintahan Republik Indonesia periode 2014–2019 terdiri dari presiden, wakil presiden, lembaga tinggi negara, kementerian, setingkat menteri, dan Lembaga Pemerintahan Non Kementerian (LPNK).</li> <li>3. Lembaga tinggi negara terdiri dari Majelis Permusyawaratan Rakyat (MPR), Dewan Perwakilan Rakyat (DPR), Badan Pemeriksa Keuangan (BPK), dan Mahkamah Agung (MA), Dewan Perwakilan Daerah (DPD), Mahkamah Konstitusi (MK), dan Komisi Yudisial (KY).</li> <li>4. Kementerian terdiri dari kementerian koordinator dan kementerian.</li> <li>5. Kementerian koordinator terdiri dari bidang politik, hukum, dan keamanan (Polhukam), bidang perekonomian, bidang pembangunan manusia dan kebudayaan, dan bidang kemaritiman.</li> <li>6. Kementerian terdiri dari Kementerian Sekretaris Negara, Kementerian Dalam Negeri, Kementerian Luar Negeri, Kementerian Perencanaan Pembangunan Nasional/</li> </ol> | <ol style="list-style-type: none"> <li>1. <i>Regional House of Representatives (DPRD) members are elected through a general election and appointed for a five-years membership.</i></li> <li>2. <i>The government structure of the Republic of Indonesia period 2009–2014 consists of president, vice president, state supreme agencies, ministries, ministerial level institutions, and non-ministerial institutions.</i></li> <li>3. <i>State supreme agencies consist of The People's Consultative Assembly, The House of Representative, The Audit Board of the Republic of Indonesia, Supreme Court, Local Councils, Constitutional Court, and Judicial Commission.</i></li> <li>4. <i>Ministries consist of coordinating ministry and departmental ministry.</i></li> <li>5. <i>Coordinating ministries consist of Coordinating Ministry for Political, Legal, and Security Affairs, Coordinating Ministry for the Economy, Coordinating Ministry for Maritime Affairs, and Coordinating Ministry for Human Development and Culture.</i></li> <li>6. <i>Departmental Ministries consist of State Secretary; Ministry of Home Affairs; Ministry of Foreign Affairs; Ministry of National Development Planning/Chairperson of National Development Planning Agency;</i></li> </ol> |
|---|--|

Bappenas, Kementerian Pertahanan, Kementerian Hukum dan Hak Asasi Manusia, Kementerian Keuangan, Kementerian Energi dan Sumber Daya Mineral, Kementerian Perindustrian, Kementerian Perdagangan, Kementerian Pertanian, Kementerian Perhubungan, Kementerian Kelautan dan Perikanan, Kementerian ketenagakerjaan, Kementerian Badan Usaha Milik Negara, Kementerian Koperasi dan UKM, Kementerian Pekerjaan Umum dan Perumahan Rakyat, Kementerian Lingkungan Hidup dan Kehutanan, Kementerian Agraria dan Tata Ruang/ Badan Pertanahan Nasional, Kementerian Kesehatan, Kementerian Kebudayaan dan Pendidikan Dasar Menengah, Kementerian Sosial, Kementerian Agama, Kementerian Pariwisata, Kementerian Komunikasi dan Informatika, Kementerian Pendayagunaan Aparatur Negara dan Reformasi Birokrasi, Kementerian Pemuda dan Olahraga, Kementerian Desa, Pembangunan Daerah Tertinggal dan Transmigrasi, Kementerian Riset Teknologi dan Pendidikan Tinggi, dan Kementerian Pemberdayaan Perempuan dan Perlindungan Anak.

7. Setingkat Menteri terdiri dari Kejaksaan Agung, Tentara Nasional Indonesia, dan

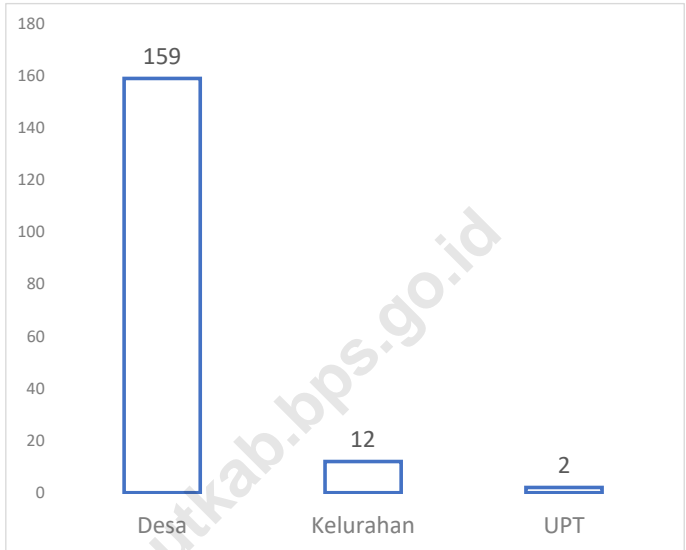
*Ministry of Defense; Ministry of Justice and Human Rights; Ministry of Finance; Ministry of Energy and Mineral Resources; Ministry of Industry; Ministry of Trade; Ministry of Agriculture; Ministry of Transportation; Ministry of Maritime Affairs and Fisheries; Ministry of Manpower; Ministry of State Owned Enterprises; Ministry of Cooperatives and Small and Medium Enterprises; Ministry of Public Works and Public Housing; Ministry of Environment and Forestry; Ministry of Agrarian Affairs and Spatial Planning/National Land Agency; Ministry of Health; Ministry of Culture and Elementary & Secondary Education; Ministry of Social Services; Ministry of Religious Affairs; Ministry of Tourism; Ministry of Communication and Informatics; Ministry of Empowerment of State Apparatus and Bureaucracy Reform; Ministry of Youth and Sports Affairs; Ministry of Village Development, Disadvantaged Regions and Transmigration; Ministry of Research, Technology, and Higher Education; and Ministry of Women Empowerment and Child Protection.*

7. *Ministerial Level Officials consist of, Attorney General, Indonesian National Defense Force, and*

- Kepolisian Negara Republik Indonesia
8. Lembaga Pemerintah Non Kementerian terdiri dari Arsip Nasional Republik Indonesia, Badan Intelijen Negara, Badan Kpegawaian Negara, Badan Kependudukan dan Keluarga Berencana Nasional, Badan Koordinasi Penanaman Modal, Badan Informasi Geospasial, Badan Meteorologi, Klimatologi, dan Geofisika, Badan Narkotika Nasional, Badan Nasional Penanggulangan Bencana, Badan Nasional Penanggulangan Terorisme, Badan Nasional Penempatan dan Perlindungan Tenaga Kerja Indonesia, Badan Pengawasan Obat dan Makanan, Badan Pengawasan Tenaga Nuklir, Badan Pengawasan Keuangan dan Pembangunan, Badan Pengkajian dan Penerapan Teknologi, Badan Pusat Statistik, Badan SAR Nasional, Badan Standardisasi Nasional, Badan Tenaga Nuklir Nasional, Lembaga Administrasi Negara, Lembaga Ilmu Pengetahuan Indonesia, Lembaga Ketahanan Nasional, Lembaga Kebijakan Pengadaan Barang/Jasa Pemerintah, Lembaga Penerbangan dan Antariksa Nasional, Lembaga Sandi Negara, dan Perpustakaan Nasional Republik Indonesia
8. *Indonesian National Police.*
8. *Non Ministerial Institutions consist of National Archive of the Republic of Indonesia, State Intelligence Board, National Civil Service Agency, National Population and Family Planning Board, Investment Coordinating Board, Geospatial Information Agency, Meteorology, Climatology, and Geophysics Agency, National Narcotics Agency, National Agency for Disaster Management, National Counter Terrorism Agency, The National Authority for The Placement and Protection of Indonesian Overseas Workers, National Agency of Drugs and Foods Control, Nuclear Energy Controlling Board, Audit and Development Supervising Agency, Agency for the Assesment and Application Technology, BPS-Statistics Indonesia, National Search and Rescue Agency, National Standardization Board, National Nuclear Energy Board, National Institute of Administration, National Institute of Science, National Resilience Institute, Government Procurement Policy Board, National Institute of Space and Aeronautics, National Crypto Agency, and National Library of Republic of Indonesia.*

**Gambar** 2.1  
**Figures**

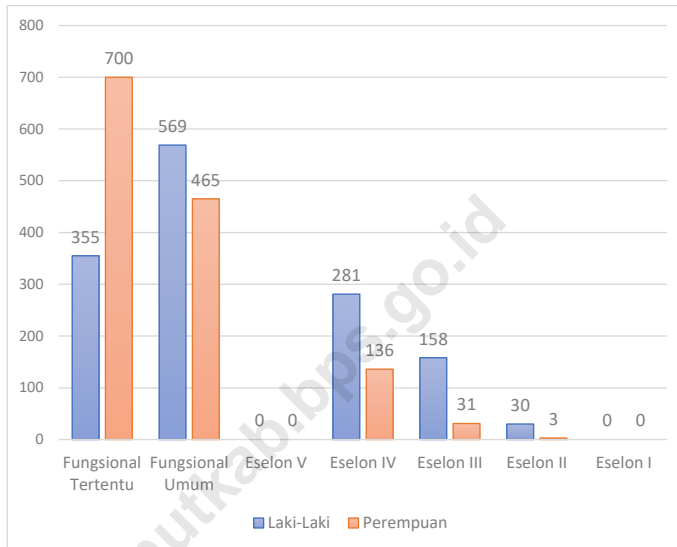
**Pembagian Daerah Administrasi di Kabupaten Konawe Utara, 2020**  
*Administrative Area in Konawe Utara Regency, 2020*



Sumber/Source: Dinas Pemberdayaan Masyarakat dan Desa Kabupaten Konawe Utara/ *Community's Empowerment and Rural Development Service of Konawe Utara Regency*

**Gambar** 2.2  
**Figures**

**Jumlah Pegawai Negeri Sipil Menurut Jabatan dan Jenis Kelamin di Kabupaten Konawe Utara, 2020**  
**Number of Civil Servants by Occupation and Sex in Konawe Utara Regency, 2020**



Sumber/Source: Badan Kepegawaian dan Pengembangan Sumber Daya Manusia Kabupaten Konawe Utara/  
Regional Employment and Human Resources Development Board of Konawe Utara Regency



## 2.1 WILAYAH ADMINISTRATIF ADMINISTRATIVE AREA

**Tabel 2.1.1** Jumlah Desa<sup>1</sup>/Kelurahan Menurut Kecamatan di Kabupaten Konawe Utara, 2016–2019  
**Table** 2.1.1 **Number of Villages<sup>1</sup>/Kelurahan by Subdistrict in Konawe Utara Regency, 2016–2019**

Kecamatan Subdistrict	2016	2017	2018	2019
(1)	(2)	(3)	(4)	(5)
Sawa	13	14	14	14
Motui	15	15	15	15
Lembo	12	12	12	12
Lasolo	15	15	15	17
Wawolesea	9	9	9	8
Lasolo Kepulauan	6	6	6	7
Molawe	9	9	9	9
Asera	19	19	19	19
Andowia	15	15	15	15
Oheo	17	17	17	18
Langgikima	12	12	12	12
Wiwirano	17	17	16	16
Landawe	10	10	11	11
<b>Konawe Utara</b>	<b>169</b>	<b>170</b>	<b>170</b>	<b>173</b>

Catatan/Note: <sup>1</sup>Termasuk Unit Permukiman Transmigrasi (UPT)/Include Transmigration Settlement Unit

<sup>2</sup>Data Ini Merupakan Kondisi MFD Semester 2 Tahun 2019

Sumber/Source: Peraturan Kepala Badan Pusat Statistik Nomor 1 Tahun 2020 Tanggal 5 Februari 2020 tentang Perubahan Atas Peraturan Kepala Badan Pusat Statistik Nomor 3 Tahun 2019 tentang Kode dan Nama Wilayah Kerja Statistik Tahun 2019/Chief Statistician Regulation Number 1/2020, February 5 2020, as a revision of Chief Statistician Regulation Number 3 of 2019 on Code and Name of Regional Level of Data Collection.

**Tabel**  
**Table** 2.1.2

**Jumlah Kelurahan Menurut Kecamatan di Kabupaten  
Konawe Utara, 2016-2019**  
*Number of Urban Villages by Subdistrict in Konawe Utara  
Regency, 2016-2019*

Kecamatan Subdistrict	2015	2016	2017	2018	2019
(1)	(2)	(3)	(4)	(5)	(6)
Sawa	1	1	1	1	1
Motui	1	1	1	1	1
Lembo	1	1	1	1	1
Lasolo	1	1	1	1	1
Wawolesea	-	0	0	0	0
Lasolo Kepulauan	-	0	1	1	1
Molawe	1	1	1	1	1
Asera	2	2	2	2	2
Andowia	1	1	1	1	1
Oheo	1	1	1	1	1
Langgikima	1	1	1	1	1
Wiwirano	1	1	1	1	1
Landawe	-	0	1	1	0
<b>Konawe Utara</b>	<b>11</b>	<b>11</b>	<b>13</b>	<b>13</b>	<b>12</b>

Catatan/Note: <sup>1</sup>Termasuk Unit Permukiman Transmigrasi (UPT)/Include Transmigration Settlement Unit

<sup>2</sup>Data Ini Merupakan Kondisi MFD Semester 2 Tahun 2019

Sumber/Source: Peraturan Kepala Badan Pusat Statistik Nomor 1 Tahun 2020 Tanggal 5 Februari 2020 tentang Perubahan Atas Peraturan Kepala Badan Pusat Statistik Nomor 3 Tahun 2019 tentang Kode dan Nama Wilayah Kerja Statistik Tahun 2019/Chief Statistician Regulation Number 1/2020, February 5 2020, as a revision of Chief Statistician Regulation Number 3 of 2019 on Code and Name of Regional Level of Data Collection.

**Tabel 2.1.3** Jumlah Desa, Kelurahan, dan UPT Menurut Kecamatan di Kabupaten Konawe Utara, 2019  
*Number of Villages, Urban Villages, and UPT by Subdistrict in Konawe Utara Regency, 2019*

Kecamatan Subdistrict	Desa Village	Kelurahan Urban Villages	UPT UPT	Jumlah Total
(1)	(2)	(3)	(4)	(5)
Sawa	13	1	-	14
Motui	14	1	-	15
Lembo	11	1	-	12
Lasolo	16	1	-	17
Wawolesea	8	-	-	8
Lasolo Kepulauan	6	1	-	7
Molawe	8	1	-	9
Asera	17	2	1	20
Andowia	14	1	-	15
Oheo	16	1	1	18
Langgikima	11	1	-	12
Wiwirano	14	1	-	15
Landawe	11	-	-	11
<b>Konawe Utara</b>	<b>159</b>	<b>12</b>	<b>2</b>	<b>173</b>

Catatan/Note: <sup>1</sup>Termasuk Unit Permukiman Transmigrasi (UPT)/Include Transmigration Settlement Unit

<sup>2</sup>Data Ini Merupakan Kondisi MFD Semester 2 Tahun 2019

Sumber/Source: Peraturan Kepala Badan Pusat Statistik Nomor 1 Tahun 2020 Tanggal 5 Februari 2020 tentang Perubahan Atas Peraturan Kepala Badan Pusat Statistik Nomor 3 Tahun 2019 tentang Kode dan Nama Wilayah Kerja Statistik Tahun 2019/Chief Statistician Regulation Number 1/2020, February 5 2020, as a revision of Chief Statistician Regulation Number 3 of 2019 on Code and Name of Regional Level of Data Collection.

**Tabel**  
**Table** 2.1.4

**Jumlah LPM, Dusun, BPD, dan Rukun Tetangga Menurut Kecamatan di Kabupaten Konawe Utara, 2020**  
**Number of LPM, Dusun, BPD, and RT by Subdistrict in Konawe Utara Regency, 2020**

Kecamatan Subdistrict	LPM	Dusun	BPD	Rukun Tetangga
(1)	(2)	(3)	(4)	(5)
Sawa	14	39	13	78
Motui	15	42	14	84
Lembo	12	33	11	66
Lasolo	17	48	16	96
Wawolesea	8	23	8	48
Lasolo Kepulauan	6	18	6	36
Molawe	9	24	8	48
Asera	19	51	17	102
Andowia	15	42	14	84
Oheo	17	48	16	96
Langgikima	12	33	11	66
Wiwirano	15	42	14	84
Landawe	11	33	11	66
<b>Konawe Utara</b>	<b>170</b>	<b>476</b>	<b>159</b>	<b>954</b>

Sumber/Source: Dinas Pemberdayaan Masyarakat dan Desa Kabupaten Konawe Utara/ *Community's Empowerment and Rural Development Service of Konawe Utara Regency*

**Tabel**  
**Table** 2.1.5

**Jumlah BPD/LPM Desa/Kelurahan Menurut Kecamatan dan Tingkatan Perkembangan di Kabupaten Konawe Utara, 2020**  
**Number of BPD/LPM, Village/Urban Village by Subdistrict and Level Progress in Konawe Utara Regency, 2020**

Kecamatan Subdistrict	Tingkat Perkembangan / Level Progress			Jumlah Total
	Kategori I Category I	Kategori II Category II	Kategori III Category III	
(1)	(2)	(3)	(4)	(5)
Sawa	6	6	2	14
Motui	9	6	1	16
Lembo	6	5	1	12
Lasolo	7	7	3	17
Wawolesea	3	4	1	8
Lasolo Kepulauan	3	4	-	7
Molawe	4	4	1	9
Asera	8	9	2	19
Andowia	6	7	2	15
Oheo	6	10	1	17
Langgikima	4	7	1	12
Wiwirano	7	7	1	15
Landawe	4	7	1	12
<b>Konawe Utara</b>	<b>73</b>	<b>83</b>	<b>17</b>	<b>173</b>

Sumber/Source: Dinas Pemberdayaan Masyarakat dan Desa Kabupaten Konawe Utara/ Community's Empowerment and Rural Development Service of Konawe Utara Regency

**Tabel**  
**Table** 2.1.6

**Jumlah Desa/Kelurahan menurut Kecamatan dan  
Klasifikasi Desa di Kabupaten Konawe Utara, 2020**  
**Number of Village/Urban Village by Subdistrict and Village  
Classification in Konawe Utara Regency, 2020**

Kecamatan Subdistrict	Tingkat Perkembangan / Level Progress						Jumlah Total
	Swadaya / Self Effort			Swakarya / Self Development			
	Mula	Madya	Lanjut	Mula	Madya	Lanjut	
(1)	(2)	(3)	(4)	(5)	(6)	(7)	(8)
Sawa	3	7	4	-	-	-	14
Motui	3	11	1	-	-	-	15
Lembo	1	2	9	-	-	-	12
Lasolo	1	8	8	-	-	-	17
Wawolesea	1	2	5	-	-	-	8
Lasolo Kepulauan	3	3	-	-	-	-	6
Molawe	1	2	6	-	-	-	9
Asera	4	13	2	-	-	-	19
Andowia	3	5	7	-	-	-	15
Oheo	4	6	7	-	-	-	17
Langgikima	4	8	-	-	-	-	12
Wiwirano	3	10	2	-	-	-	15
Landawe	3	5	3	-	-	-	11
<b>Konawe Utara</b>	<b>34</b>	<b>82</b>	<b>54</b>	<b>0</b>	<b>0</b>	<b>0</b>	<b>170</b>

Sumber/Source: Dinas Pemberdayaan Masyarakat dan Desa Kabupaten Konawe Utara/ Community's Empowerment and Rural Development Service of Konawe Utara Regency

## 2.2 DEWAN PERWAKILAN RAKYAT DAERAH REGIONAL HOUSE OF REPRESENTATIVE

**Tabel 2.2.1** Jumlah Anggota Dewan Perwakilan Rakyat Daerah Menurut Partai Politik dan Jenis Kelamin di Kabupaten Konawe Utara, 2020  
*Number of Regional House of Representatives's Members by Political Parties and Sex in Konawe Utara Regency, 2020*

Partai Politik Political Party	Jenis Kelamin / Sex		Jumlah Total
	Laki-laki Male	Perempuan Female	
(1)	(2)	(3)	(4)
1 NASDEM	1	1	2
2 Partai HANURA	1	-	1
3 PKB	2	-	2
4 Partai Golongan Karya	1	-	1
5 PBB	5	2	7
6 PDI	3	-	3
7 PAN	4	-	4
<b>Jumlah / Total</b>	<b>17</b>	<b>3</b>	<b>20</b>

Sumber/Source: Sekretariat DPRD Kabupaten Konawe Utara/Regional Regency Representatives of Konawe Utara

**Tabel 2.2.2** Jumlah Anggota DPRD Menurut Tingkat Pendidikan dan Jenis Kelamin di Kabupaten Konawe Utara, 2020  
**Number of Parliament Member of Konawe Utara by Educational Attainment and Sex, 2020**

Tingkat Pendidikan <i>Educational Attainment</i>	Jenis Kelamin / Sex		Jumlah <i>Total</i>
	Laki-laki <i>Male</i>	Perempuan <i>Female</i>	
(1)	(2)	(3)	(4)
< SMA	-	-	0
SMA	2	2	4
Diploma I-III	-	-	0
DIV / S1	10	1	11
S2 / S3	5	-	5
<b>Jumlah / Total</b>	<b>17</b>	<b>3</b>	<b>20</b>

Sumber/Source: Sekretariat DPRD Kabupaten Konawe Utara/Regional Regency Representatives of Konawe Utara



**Tabel** 2.2.3 **Jumlah Anggota DPRD Menurut Kelompok Umur dan Jenis Kelamin di Kabupaten Konawe Utara, 2020**  
**Table** *Number of Parliament Member of Konawe Utara by Age Group and Sex, 2020*

Kelompok Umur <i>Age Group</i>	Jenis Kelamin / Sex		Jumlah <i>Total</i>
	Laki-laki <i>Male</i>	Perempuan <i>Female</i>	
(1)	(2)	(3)	(4)
21 - 35	4	-	4
36 - 49	9	2	11
50 - 59	3	1	4
60+	1	-	1
<b>Jumlah / Total</b>	<b>17</b>	<b>3</b>	<b>20</b>
<b>2019</b>	<b>17</b>	<b>3</b>	<b>20</b>
<b>2018</b>	<b>15</b>	<b>5</b>	<b>20</b>

Sumber/Source: Sekretariat DPRD Kabupaten Konawe Utara/Regional Regency Representatives of Konawe Utara

**Tabel**  
**Table** 2.2.4

**Jumlah Keputusan yang Dihasilkan DPRD Kabupaten  
Konawe Utara Tahun 2018 - 2020**  
**Number of Decision Made by Parliament Member of Konawe  
Utara, 2018 - 2020**

Keputusan / Decision	Tahun / Year		
	2018	2019	2020
(1)	(2)	(3)	(4)
1 Peraturan Daerah	13	4	-
2 Keputusan DPRD	15	18	-
3 Pernyataan	-	-	-
4 Permintaan Pendapat	5	10	-
5 Resolusi	-	-	-
6 Kesimpulan Rapat	22	30	20
7 Keputusan Pimpinan DPRD	6	9	-
8 Keputusan Panitia Musyawarah	6	-	-
9 Memorandum	-	-	-
10 Panitia Anggaran	2	2	2
11 Lain-lain	-	-	-
<b>Jumlah / Total</b>	<b>69</b>	<b>73</b>	<b>22</b>

Sumber/Source: Sekretariat DPRD Kabupaten Konawe Utara/Regional Regency Representatives of Konawe Utara

## 2.3 SUMBER DAYA MANUSIA HUMAN RESOURCES

**Tabel 2.3.1** Jumlah Pegawai Negeri Sipil Menurut Jabatan dan Jenis Kelamin di Kabupaten Konawe Utara, Desember 2019 dan Desember 2020  
*Number of Civil Servants by Occupation and Sex in Konawe Utara Regency, December 2019 dan December 2020*

Jabatan <i>Occupation</i>	2019		Jumlah <i>Total</i>
	Laki-laki <i>Male</i>	Perempuan <i>Female</i>	
(1)	(2)	(3)	(4)
<b>Fungsional Tertentu</b> <i>Specific Functional</i>	358	570	928
<b>Fungsional Umum</b> <i>Staf General Functional</i>	507	522	1 029
<b>Struktural/Structural</b>			
Eselon V/5th Echelon	-	-	-
Eselon IV/4th Echelon	300	136	436
Eselon III/3rd Echelon	162	29	191
Eselon II/2nd Echelon	34	3	37
Eselon I/1st Echelon	-	-	-
<b>Jumlah/Total</b>	<b>1 361</b>	<b>1 260</b>	<b>2 621</b>

Lanjutan Tabel/*Continued Table 2.3.1*

Jabatan <i>Occupation</i>	2020		Jumlah <i>Total</i>
	Laki-laki <i>Male</i>	Perempuan <i>Female</i>	
(1)	(5)	(6)	(7)
<b>Fungsional Tertentu</b> <i>Specific Functional</i>	355	700	1 055
<b>Fungsional Umum</b> <i>Staf General Functional</i>	569	465	1 034
<b>Struktural/Structural</b>			
Eselon V/5th Echelon	-	-	-
Eselon IV/4th Echelon	281	136	417
Eselon III/3rd Echelon	158	31	189
Eselon II/2nd Echelon	30	3	33
Eselon I/1st Echelon	-	-	-
<b>Jumlah/Total</b>	<b>1 393</b>	<b>1 335</b>	<b>2 728</b>

Sumber/*Source*: Badan Kepegawaian dan Pengembangan Sumber Daya Manusia Kabupaten Konawe Utara/ *Regional Employment and Human Resources Development Board of Konawe Utara Regency*

**Tabel**  
**Table** 2.3.2

**Jumlah Pegawai Negeri Sipil Menurut Tingkat Pendidikan dan Jenis Kelamin di Kabupaten Konawe Utara, Desember 2019 dan Desember 2020**  
**Number of Civil Servants by Educational Level and Sex in Konawe Utara Regency, December 2019 and December 2020**

Tingkat Pendidikan <i>Educational Level</i>	2019		
	Laki-laki <i>Male</i>	Perempuan <i>Female</i>	Jumlah <i>Total</i>
(1)	(2)	(3)	(4)
Sampai dengan SD <i>Up to Primary School</i>	-	-	-
SMP/Sederajat <i>General Vocational Junior High School</i>	-	-	-
SMA/Sederajat <i>General/Vocational Senior High School</i>	148	76	224
Diploma I, II/Akta I, II <i>Diploma I, II/Akta I, II</i>	37	41	78
Diploma III/Akta III/Sarjana Muda <i>Diploma III/Akta III/Bachelor</i>	80	270	350
Tingkat Sarjana/Doktor/Ph.D <i>University Graduates</i>	1 096	873	1 969
<b>Jumlah/Total</b>	<b>1 361</b>	<b>1 260</b>	<b>2 621</b>

Lanjutan Tabel/*Continued Table 2.3.2*

Tingkat Pendidikan <i>Educational Level</i>	2020		
	Laki-laki <i>Male</i>	Perempuan <i>Female</i>	Jumlah <i>Total</i>
(1)	(2)	(3)	(4)
Sampai dengan SD <i>Up to Primary School</i>	1	-	1
SMP/Sederajat <i>General Vocational Junior High School</i>	4	1	5
SMA/Sederajat <i>General/Vocational Senior High School</i>	191	112	303
Diploma I, II/Akta I, II <i>Diploma I, II/Akta I, II</i>	20	27	47
Diploma III/Akta III/Sarjana Muda <i>Diploma III/Akta III/Bachelor</i>	64	208	272
Tingkat Sarjana/Doktor/Ph.D <i>University Graduates</i>	1 113	987	2 100
<b>Jumlah/Total</b>	<b>1 393</b>	<b>1 335</b>	<b>2 728</b>

Sumber/*Source*: Badan Kepegawaian dan Pengembangan Sumber Daya Manusia Kabupaten Konawe Utara/ *Regional Employment and Human Resources Development Board of Konawe Utara Regency*

**Tabel**  
**Table 2.3.3**

**Jumlah Pegawai Negeri Sipil Menurut Tingkat  
Kepangkatan dan Jenis Kelamin di Kabupaten Konawe  
Utara, Desember 2019 dan Desember 2020**  
*Number of Civil Servants by Hierarchy and Sex in Konawe  
Utara Regency, December 2019 and December 2020*

Pangkat/Golongan/Ruang Hierarchy	2019		
	Laki-laki Male	Perempuan Female	Jumlah Total
(1)	(2)	(3)	(4)
1. I/A (Juru Muda)	1	-	1
2. I/B (Juru Muda Tingkat I)	-	-	-
3. I/C (Juru)	3	1	4
4. I/D (Juru Tingkat I)	2	-	2
<b>Golongan I/Range I</b>	<b>6</b>	<b>1</b>	<b>7</b>
5. II/A (Pengatur Muda)	40	26	66
6. II/B (Pengatur Muda Tingkat I)	36	35	71
7. II/C (Pengatur)	46	176	222
8. II/D (Pengatur Tingkat I)	25	12	37
<b>Golongan II/Range II</b>	<b>147</b>	<b>249</b>	<b>396</b>
9. III/A (Penata Muda)	296	263	559
10. III/B (Penata Muda Tingkat I)	181	218	399
11. III/C (Penata)	211	238	449
12. III/D (Penata Tingkat I)	247	187	434
<b>Golongan III/Range III</b>	<b>935</b>	<b>906</b>	<b>1841</b>
13. IV/A (Pembina)	141	76	217
14. IV/B (Pembina Tingkat I)	107	27	134
15. IV/C (Pembina Utama Muda)	24	1	25
16. IV/D (Pembina Utama Madya)	1	-	1
17. IV/E (Pembina Utama)	-	-	-
<b>Golongan IV/Range IV</b>	<b>273</b>	<b>104</b>	<b>377</b>
<b>Jumlah/Total</b>	<b>1 361</b>	<b>1 260</b>	<b>2 621</b>

Lanjutan Tabel/*Continued Table 2.3.3*

Pangkat/Golongan/Ruang <i>Hierarchy</i>	2020		
	Laki-laki <i>Male</i>	Perempuan <i>Female</i>	Jumlah <i>Total</i>
(1)	(5)	(6)	(7)
1. I/A (Juru Muda)	1	-	1
2. I/B (Juru Muda Tingkat I)	-	-	-
3. I/C (Juru)	2	1	3
4. I/D (Juru Tingkat I)	2	-	2
<b>Golongan I/Range I</b>	5	1	6
5. II/A (Pengatur Muda)	29	17	46
6. II/B (Pengatur Muda Tingkat I)	33	30	63
7. II/C (Pengatur)	59	70	129
8. II/D (Pengatur Tingkat I)	21	86	107
<b>Golongan II/Range II</b>	142	203	345
9. III/A (Penata Muda)	319	341	660
10. III/B (Penata Muda Tingkat I)	169	191	360
11. III/C (Penata)	222	263	485
12. III/D (Penata Tingkat I)	240	192	432
<b>Golongan III/Range III</b>	950	987	1937
13. IV/A (Pembina)	155	108	263
14. IV/B (Pembina Tingkat I)	110	34	144
15. IV/C (Pembina Utama Muda)	30	2	32
16. IV/D (Pembina Utama Madya)	1	-	1
17. IV/E (Pembina Utama)	-	-	-
<b>Golongan IV/Range IV</b>	296	144	440
<b>Jumlah/Total</b>	<b>1 393</b>	<b>1 335</b>	<b>2 728</b>

Sumber/*Source*: Badan Kepegawaian dan Pengembangan Sumber Daya Manusia Kabupaten Konawe Utara/ *Regional Employment and Human Resources Development Board of Konawe Utara Regency*



## 2.4 KEUANGAN PEMERINTAH GOVERNMENT FINANCE

**Tabel 2.4.1** Realisasi Pendapatan Pemerintah Kabupaten Konawe Utara Menurut Jenis Pendapatan (ribu rupiah), 2017–2020'  
*Actual Konawe Utara Regency Government Revenues by Kind of Revenues (thousand rupiahs), 2017–2020'*

Jenis Pendapatan/Kind of Revenues	2017	2018
(1)	(2)	(3)
<b>1. Pendapatan Asli Daerah (PAD)/Regional Revenue</b>	<b>21 690 025 ,09</b>	<b>15 614 194</b>
1.1 Pajak Daerah/Regional Tax	1 367 253 ,84	2 374 211
1.2 Retribusi Daerah/Regional Retribution	1 252 457	2 530 962
1.3 Hasil Perusahaan Milik Daerah dan Pengelolaan Kekayaan Daerah yang Dipisahkan/Regional-Owned Company Revenue and Separated Management of Regional Wealth	1 767 368 ,78	2 313 598
1.4 Lain-lain PAD yang Sah/Other Regional Revenue	17 302 945 ,47	8 395 423
<b>2. Dana Perimbangan/Balance Funds</b>	<b>587 139 835 ,48</b>	<b>627 007 719</b>
2.1 Bagi Hasil Pajak/Tax Sharing Revenue	22 595 249 ,53	10 751 026
2.2 Bagi Hasil Bukan Pajak/Sumber Daya Alam/Non-Tax Sharing Revenue/Natural Resources	-	37 181 166
2.3 Dana Alokasi Umum/General Allocation Fund	454 226 ,84	454 226 840
2.4 Dana Alokasi Khusus/Special Allocation Fund	78 650 436 ,31	124 848 687
<b>3. Lain-lain Pendapatan yang Sah/Other Revenue</b>	<b>133 705 401 ,82</b>	<b>135 465 399</b>
3.1 Pendapatan Hibah/Grant	-	13 297 243
3.2 Dana Darurat/Emergency Fund	-	-
3.3 Dana Bagi Hasil Pajak dari Provinsi dan Pemerintah Daerah Lainnya/Tax Sharing Revenue from Provincial and Other Regional Governments	-	-
3.4 Dana Penyesuaian dan Otonomi Daerah/Regional Adjustment and Autonomy Fund	-	-
3.5 Bantuan Keuangan dari Provinsi atau Pemerintah Daerah Lainnya/Financial Assistance from Provincial or Other Regional Governments	-	-
3.6 Lainnya/Others	-	122 168 156
<b>Jumlah/Total</b>	<b>742 535 262 ,39</b>	<b>778 087 312</b>

Lanjutan Tabel/*Continued Table 2.4.1*

Jenis Pendapatan/ <i>Kind of Revenues</i>	2019	2020 <sup>1</sup>
(1)	(4)	(5)
<b>1. Pendapatan Asli Daerah (PAD)/<i>Regional Revenue</i></b>	<b>12 757 530</b>	<b>29 027 870,90</b>
1.1 Pajak Daerah/ <i>Regional Tax</i>	3 160 390	11 959 466,97
1.2 Retribusi Daerah/ <i>Regional Retribution</i>	1 679 160	1 838 302,53
1.3 Hasil Perusahaan Milik Daerah dan Pengelolaan Kekayaan Daerah yang Dipisahkan/ <i>Regional-Owned Company Revenue and Separated Management of Regional Wealth</i>	3 591 140	4 548 358,30
1.4 Lain-lain PAD yang Sah/ <i>Other Regional Revenue</i>	4 326 840	10 681 743,10
<b>2. Dana Perimbangan/<i>Balance Funds</i></b>	<b>712 494 060</b>	<b>661 548 667,00</b>
2.1 Bagi Hasil Pajak/ <i>Tax Sharing Revenue</i>	...	19 140 447,25
2.2 Bagi Hasil Bukan Pajak/Sumber Daya Alam/ <i>Non-Tax Sharing Revenue/Natural Resources</i>	...	102 005 194,11
2.3 Dana Alokasi Umum/ <i>General Allocation Fund</i>	...	428 934 559,00
2.4 Dana Alokasi Khusus/ <i>Special Allocation Fund</i>	...	111 468 466,65
<b>3. Lain-lain Pendapatan yang Sah/<i>Other Revenue</i></b>	<b>160 344 850</b>	<b>53 679 305,85</b>
3.1 Pendapatan Hibah/ <i>Grant</i>	19 061 150	18 483 668,17
3.2 Dana Darurat/ <i>Emergency Fund</i>	-	-
3.3 Dana Bagi Hasil Pajak dari Provinsi dan Pemerintah Daerah Lainnya/ <i>Tax Sharing Revenue from Provincial and Other Regional Governments</i>	-	19 330 519,68
3.4 Dana Penyesuaian dan Otonomi Daerah/ <i>Regional Adjustment and Autonomy Fund</i>	-	15 365 118,00
3.5 Bantuan Keuangan dari Provinsi atau Pemerintah Daerah Lainnya/ <i>Financial Assistance from Provincial or Other Regional Governments</i>	1 000 000	500 000,00
3.6 Lainnya/ <i>Others</i>	140 283 700	-
<b>Jumlah/<i>Total</i></b>	<b>885 596 440</b>	<b>744 255 843,75</b>

Catatan/*Note*: <sup>1</sup> Angka Sementara / *Preliminary Figures*Sumber/*Source*: Badan Keuangan dan Aset Daerah Kabupaten Konawe Utara / *Regional Finance and Asset Management Service of Konawe Utara Regency*

**Tabel**  
**Table 2.4.2****Realisasi Belanja Pemerintah Kabupaten Konawe Utara  
Menurut Jenis Belanja (ribu rupiah), 2017–2020'  
Actual Konawe Utara Regency Government Expenditures by  
Kind of Expenditures (thousand rupiahs), 2017–2020'**

Jenis Pendapatan Kind of Revenues	2017	2018
(1)	(2)	(3)
<b>1. Belanja Tidak Langsung/Indirect Expenditures</b>	<b>353 380 092,60</b>	<b>348 962 014</b>
1.1 Belanja Pegawai/Personnel Expenditures	173 497 411,67	177 959 994
1.2 Belanja Bunga/Interest Expenditures	-	-
1.3 Belanja Subsidi/Subsidies Expenditures	-	-
1.4 Belanja Hibah/Grant Expenditures	4 825 800	6 649 600
1.5 Belanja Bantuan Sosial/Social Aid Expenditures	5 886 052	5 000 000
1.6 Belanja Bagi Hasil/Sharing Fund Expenditure	-	-
1.7 Belanja Bantuan Keuangan/Financial Aids Expenditures	168 907 266,05	158 857 420
1.8 Belanja Tidak Terduga/Unpredicted Expenditures	263 562,88	495 000
<b>2. Belanja Langsung/Direct Expenditures</b>	<b>384 571 953 977</b>	<b>422 919 717</b>
2.1 Belanja Pegawai/Personnel Expenditures	33 831 987,50	37 241 521
2.2 Belanja Barang dan Jasa/Goods and Services Expenditures	186 414 442,52	238 791 197
2.3 Belanja Modal/Capital Expenditure	164 325 523,96	146 886 999
<b>Jumlah/Total</b>	<b>737 952 046,58</b>	<b>771 881 731</b>

Lanjutan Tabel/*Continued Table 2.4.2*

Jenis Pendapatan <i>Kind of Revenues</i>	2019	2020 <sup>1</sup>
(1)	(4)	(5)
<b>1. Belanja Tidak Langsung/<i>Indirect Expenditures</i></b>	<b>362 446 947,80</b>	<b>373 042 296,52</b>
1.1 Belanja Pegawai/ <i>Personnel Expenditures</i>	158 851 637,80	191 253 647,25
1.2 Belanja Bunga/ <i>Interest Expenditures</i>	-	-
1.3 Belanja Subsidi/ <i>Subsidies Expenditures</i>	-	-
1.4 Belanja Hibah/ <i>Grant Expenditures</i>	13 176 900	58 249 225,95
1.5 Belanja Bantuan Sosial/ <i>Social Aid Expenditures</i>	9 054 860	11 610 868,00
1.6 Belanja Bagi Hasil/ <i>Sharing Fund Expenditure</i>	-	-
1.7 Belanja Bantuan Keuangan/ <i>Financial Aids Expenditures</i>	179 228 550	55 319 490,32
1.8 Belanja Tidak Terduga/ <i>Unpredicted Expenditures</i>	2 135 000	56 609 065,00
<b>2. Belanja Langsung/<i>Direct Expenditures</i></b>	<b>472 177 512,20</b>	<b>340 789 317,17</b>
2.1 Belanja Pegawai/ <i>Personnel Expenditures</i>	30 976 062,24	38 777 031,75
2.2 Belanja Barang dan Jasa/ <i>Goods and Services Expenditures</i>	260 500 260	172 499 835,14
2.3 Belanja Modal/ <i>Capital Expenditure</i>	180 701 190	129 512 450,28
<b>Jumlah/<i>Total</i></b>	<b>834 624 460</b>	<b>713 831 613,69</b>

Catatan/*Note*: <sup>1</sup> Angka Sementara / *Preliminary Figures*

Sumber/*Source*: Badan Keuangan dan Aset Daerah Kabupaten Konawe Utara / *Regional Finance and Asset Management Service of Konawe Utara Regency*

## 2.5 PERTAHANAN SIPIL CIVIL DEFENSE

**Tabel 2.5.1** Jumlah Anggota Pertahanan Sipil Menurut Kecamatan di Kabupaten Konawe Utara, 2020  
*Number of Civil Defense Member by Subdistrict in Konawe Utara Regency, 2020*

Kecamatan Subdistrict	Linmas	Wanra/Kamra	Pleton Inti	Jumlah Total
(1)	(2)	(3)	(4)	(5)
Sawa	28	-	-	28
Motui	30	-	-	30
Lembo	24	-	-	24
Lasolo	34	-	-	34
Wawolesea	16	-	-	16
Lasolo Kepulauan	12	-	-	12
Molawe	18	-	-	18
Asera	38	-	-	38
Andowia	30	-	-	30
Oheo	34	-	-	34
Langgikima	24	-	-	24
Wiwirano	30	-	-	30
Landawe	22	-	-	22
<b>Konawe Utara</b>	<b>340</b>	<b>0</b>	<b>0</b>	<b>340</b>

Sumber/Source: Kantor Kesatuan Polisi Pamong Praja Kabupaten Konawe Utara/Public Order Enforcers Service of Konawe Utara Regency

## 2.6 SERTIFIKAT TANAH LAND CERTIFICATE

**Tabel 2.6.1** Jumlah Sertifikat Tanah yang Dikeluarkan Menurut Jenis Hak Atas Tanah di Kabupaten Konawe Utara Tahun 2016 - 2020  
*Number of Published Land License by Land Representative Category in Konawe Utara Regency, 2016 - 2020*

Hak Atas Tanah <i>Land Representative Category</i>	2016	2017	2018	2019	2020
(1)	(2)	(3)	(4)	(5)	(6)
Hak Milik	2 755	5 302	2 470	3 101	1 121
Hak Guna Bangunan	-	-	1	-	4
Hak Guna Usaha	-	-	-	-	-
Hak Pakai	-	53	93	148	222
<b>Jumlah / Total</b>	<b>2 755</b>	<b>5 355</b>	<b>2 564</b>	<b>3 249</b>	<b>1 347</b>

Sumber/Source: Badan Pertanahan Nasional Kabupaten Konawe Utara/*Natinal Land Agency of Konawe Utara Regency*

**Tabel**  
**Table** 2.6.2

**Jumlah Sertifikat Tanah yang Dikeluarkan Menurut Kecamatan dan Jenis Hak Atas Tanah di Kabupaten Konawe Utara, 2020**  
**Number of Published Land Licensed by Subdistrict and Land Representative Category in Konawe Utara Regency, 2020**

<b>Kecamatan Subdistrict</b>	<b>Hak Milik</b>	<b>Hak Guna Bangunan</b>	<b>Hak Guna Usaha</b>	<b>Hak Pakai</b>	<b>Jumlah Sertifikat</b>
(1)	(2)	(3)	(4)	(5)	(6)
Sawa	457	-	-	27	484
Motui	13	-	-	29	42
Lembo	380	-	-	18	398
Lasolo	49	1	-	16	66
Wawolesea	140	-	-	18	158
Lasolo Kepulauan	9	-	-	-	9
Molawe	10	1	-	18	29
Asera	29	1	-	30	60
Andowia	24	1	-	9	34
Oheo	3	-	-	47	50
Langgikima	3	-	-	9	12
Wiwirano	4	-	-	-	4
Landawe	-	-	-	1	1
<b>Konawe Utara</b>	<b>1 121</b>	<b>4</b>	<b>0</b>	<b>222</b>	<b>1 347</b>

Sumber/Source: Badan Pertanahan Nasional Kabupaten Konawe Utara/Natinal Land Agency of Konawe Utara Regency

**BAB**  
CHAPTER  
**3**

**KEPENDUDUKAN  
DAN KETENAGAKERJAAN**  
*Population and Employment*

**2020**



**Jumlah Penduduk**  
*Population*

**67.871**



**Laki-laki**  
*Male*  
**51,73%**



**Perempuan**  
*Female*  
**48,27%**

Sumber/Source: Hasil Sp2020 (September)/ *The result of the 2020 Population Census (September)*

**Jumlah Angkatan Kerja**  
*The number of Labor Force*

**33.592**

**96,21%**

**Angkatan kerja  
merupakan  
penduduk yang bekerja**

*Of the labor force is working  
population*



Sumber/Source: Survei Angkatan Kerja Nasional Agustus 2020, BPS/ *National Labour Force Survey, August 2019, BPS*





**PENJELASAN TEKNIS****TECHNICAL NOTES**

1. Sumber utama data kependudukan adalah sensus penduduk yang dilaksanakan setiap sepuluh tahun sekali. Sensus penduduk telah dilaksanakan sebanyak enam kali sejak Indonesia merdeka, yaitu tahun 1961, 1971, 1980, 1990, 2000, dan 2010. Di dalam sensus penduduk, pencacahan dilakukan terhadap seluruh penduduk yang berdomisili di wilayah teritorial Indonesia termasuk warga negara asing kecuali anggota korps diplomatik negara sahabat beserta keluarganya. Metode pengumpulan data dalam sensus dilakukan dengan wawancara antara petugas sensus dengan responden dan juga melalui e-census. Pencatatan penduduk menggunakan konsep usual residence, yaitu konsep di mana penduduk biasa bertempat tinggal. Bagi penduduk yang bertempat tinggal tetap dicacah di mana mereka biasa tinggal, sedangkan untuk penduduk yang tidak bertempat tinggal tetap dicacah di tempat di mana mereka ditemukan petugas sensus pada malam 'Hari Sensus'. Termasuk penduduk yang tidak bertempat tinggal tetap adalah tuna wisma, awak kapal berbendera Indonesia, penghuni perahu/rumah apung, masyarakat terpencil/terasing, dan pengungsi. Bagi mereka

1. *The main source of demographic data is population census, which is conducted every ten years. Population Census has been conducted six times since Indonesia's independence: 1961, 1971, 1980, 1990, 2000, and 2010. The population census enumerates all residents who domicile in the entire territory of Indonesia including foreign citizens except the diplomatic corps members and their families. The method of data collection in a population census involves interviewing respondents and conducting e-census. Enumeration of the population uses the concept of "usual residence", which is the concept of "places where people usually live". De jure was applied to the permanent residents, while de facto was applied to non-permanent residents. The permanent residents were enumerated in place where they normally live, the non-permanent residents were enumerated where they were found by the enumerators, on the night of 'Census Date'. The non permanent residents include homeless people, ship crew, boat people, remote area community, and internally displaced persons. Those who had permanent residence and had been travelling away from their home for six months or more were not enumerated in their permanent*

yang mempunyai tempat tinggal tetap dan sedang bepergian ke luar wilayah lebih dari enam bulan, tidak dicacah di tempat tinggalnya, tetapi dicacah di tempat tujuannya. Untuk tahun yang tidak dilaksanakan sensus penduduk, data kependudukan diperoleh dari hasil proyeksi penduduk. Proyeksi penduduk merupakan suatu perhitungan ilmiah yang didasarkan pada asumsi dari komponen-komponen perubahan penduduk, yaitu kelahiran, kematian, dan migrasi. Proyeksi penduduk Indonesia 2010–2035 menggunakan data dasar penduduk hasil SP2010.

2. Penduduk Indonesia adalah semua orang yang berdomisili di wilayah teritorial Indonesia selama 6 bulan atau lebih dan atau mereka yang berdomisili kurang dari 6 bulan tetapi bertujuan menetap.
3. Laju pertumbuhan penduduk adalah angka yang menunjukkan persentase pertambahan penduduk dalam jangka waktu tertentu.
4. Kepadatan penduduk adalah rasio banyaknya penduduk per kilometer persegi.
5. Rasio jenis kelamin adalah perbandingan antara penduduk laki-laki dan penduduk perempuan pada suatu wilayah dan waktu tertentu. Biasanya dinyatakan dengan banyaknya

*place, but in the place where they were during the census. For the periods where the population census is not conducted, population projection is done to estimate population during those years. The population projection is an estimate based on the demographic components, such as birth, death, and migration. Indonesia's 2010–2035 population projection used the 2010 Population Census as the base population.*

2. *The population of Indonesia are all residents of the entire territory of Indonesia who have stayed for six months or longer, and those who intended to stay more than six months even though their length of stay is less than six months.*
3. *The growth rate of population is the number that show percentage of population growth within a specified period.*
4. *Population density is ratio of population per square kilometer.*
5. *Sex ratio is the ratio of males population to females population in a given area and time, usually expressed as the number of males for every 100 females.*

- penduduk laki-laki untuk 100 penduduk perempuan.
6. Distribusi penduduk adalah pola persebaran penduduk di suatu wilayah, baik berdasarkan batas-batas geografis maupun berdasarkan batas-batas administrasi pemerintahan.
  7. Komposisi penduduk adalah pola persebaran penduduk menurut karakteristiknya, contoh: penduduk menurut kelompok umur, penduduk menurut jenis kelamin.
  8. Rumah tangga adalah seseorang atau sekelompok orang yang mendiami sebagian atau seluruh bangunan fisik/sensus dan biasanya tinggal bersama serta pengelolaan makan dari satu dapur. Yang dimaksud makan dari satu dapur adalah jika pengurusan kebutuhan sehari-harinya dikelola bersama-sama menjadi satu.
  9. Anggota rumah tangga adalah semua orang yang biasanya bertempat tinggal di suatu rumah tangga, baik yang berada di rumah pada waktu pencacahan maupun yang sementara tidak ada.
  10. Rata-rata anggota rumah tangga adalah angka yang menunjukkan rata-rata jumlah anggota rumah tangga per rumah tangga.
  11. Istilah migrasi seumur hidup disebut bila provinsi tempat tinggal seseorang pada saat pencacahan berbeda dengan
6. *Population distribution is the pattern of population distribution in an area, either by geographic boundaries or by government administrative boundaries.*
  7. *Population composition is the pattern of population distribution by its characteristics, example: population by age group, population by sex.*
  8. *Household is an individual or group of people living in a physical/census building unit or part of it and usually commit on a common provision for food and other essentials of living. Common provision for food means one organising daily needs for all of household members.*
  9. *Household member are those who usually lives in a household regardless of their location at the time of enumeration.*
  10. *Average household size is the average number of household members per household.*
  11. *Lifetime migration terminology if someone's province of residence at the time of enumeration was different from his/her province of*

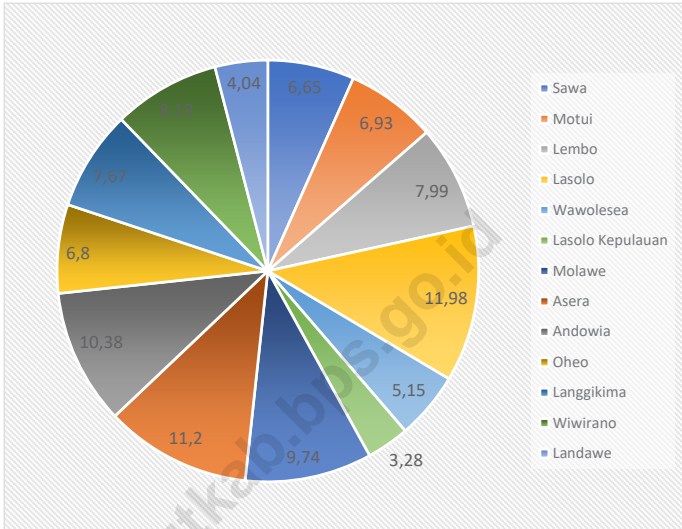
- provinsi tempat lahirnya.
12. Istilah migrasi risen disebut bila provinsi tempat tinggal seseorang pada saat pencacahan berbeda dengan provinsi tempat tinggalnya 5 tahun yang lalu.
  13. Penduduk usia kerja adalah penduduk yang berumur 15 tahun ke atas.
  14. Angkatan kerja adalah penduduk usia kerja (15 tahun ke atas) yang bekerja, punya pekerjaan namun sementara tidak bekerja, dan pengangguran.
  15. Bekerja adalah kegiatan ekonomi yang dilakukan oleh seseorang dengan maksud memperoleh atau membantu memperoleh pendapatan atau keuntungan dan lamanya bekerja paling sedikit 1 jam secara terus menerus dalam seminggu yang lalu (termasuk pekerja keluarga tanpa upah yang membantu dalam suatu usaha/kegiatan ekonomi).
  16. Jumlah jam kerja seluruhnya adalah jumlah jam kerja yang digunakan untuk bekerja (tidak termasuk jam kerja istirahat resmi dan jam kerja yang digunakan untuk hal-hal di luar pekerjaan).
  17. Lapangan usaha adalah bidang kegiatan dari pekerjaan/tempat bekerja di mana seseorang bekerja. Klasifikasi lapangan usaha mengikuti Klasifikasi Baku Lapangan Usaha Indonesia (KBLI) dalam 1 digit.
  18. Status pekerjaan adalah kedudukan seseorang dalam unit birthplace.
  12. *Recent migration terminology if someone's province of residence at the time of enumeration was different from his/her province of residence 5 years ago.*
  13. *Working age population is persons of 15 years and over.*
  14. *Labor force or economically active are persons of 15 years and over, who in the previous week were working, temporarily absent from work but having jobs, and unemployment.*
  15. *Working is economic activity conducted by a person and intended to earn income by doing work or helping to do work at least one hour continuously during the reference week (including unpaid family worker/s for any economic activity).*
  16. *Total working hours is the total hours spent by an employee to perform all jobs (excluding the time used for other activities which are not classified as work).*
  17. *Industry is field of a person's activity or establishment. The classification of industries follows the Indonesia Standard Industrial Classification (KBLI) in one digit.*
  18. *Employment status is the status of a person at his place of work*

- usaha/kegiatan dalam melakukan pekerjaan.
19. Berusaha sendiri tanpa dibantu orang lain adalah bekerja atau berusaha dengan menanggung risiko secara ekonomis, yaitu dengan tidak kembalinya ongkos produksi yang telah dikeluarkan dalam rangka usahanya tersebut, serta tidak menggunakan pekerja dibayar maupun pekerja tak dibayar, termasuk yang sifat pekerjaannya memerlukan teknologi atau keahlian khusus.
  20. Berusaha dibantu buruh tidak tetap/buruh tidak dibayar adalah bekerja atau berusaha atas risiko sendiri, dan menggunakan buruh/pekerja tak dibayar dan atau buruh/pekerja tidak tetap.
  21. Berusaha dibantu buruh tetap/buruh dibayar adalah berusaha atas risiko sendiri dan mempekerjakan paling sedikit satu orang buruh/pekerja tetap yang dibayar.
  22. Buruh/karyawan/pegawai adalah seseorang yang bekerja pada orang lain atau instansi/kantor/ perusahaan secara tetap dengan menerima upah/gaji baik berupa uang maupun barang. Buruh yang tidak mempunyai majikan tetap, tidak digolongkan sebagai buruh/karyawan, tetapi sebagai pekerja bebas. Seseorang dianggap memiliki majikan tetap jika memiliki 1 (satu) majikan (orang/rumah tangga) yang sama dalam sebulan terakhir,
- or establishment where he was employed.*
  19. *Own-account worker is a person who works at his own risk without assisted by paid per mount worker or unpaid worker include technical job or skill job.*
  20. *Employer assisted by temporary workers/unpaid worker is a person who works at his own risk and assisted by temporary worker/unpaid worker.*
  21. *Employer assisted by permanent workers/paid workers is a person who does his business at her/his own risk at least one assisted by paid permanent worker.*
  22. *Employee is a person who work permanently for other people or institution/office/ company and gains some money/cash or goods as wage/salary. Labor who have no permanent employer is not categorized as a laborer/ worker/ employee but casual worker. A laborers in general is considered to have a permanent employer if he has the same employer during the past month, particularly for building construction sector is 3 months. If the employer is an*

- khusus pada sektor bangunan batasannya tiga bulan. Apabila majikannya instansi/lembaga, boleh lebih dari satu.
23. Pekerja bebas adalah seseorang yang bekerja pada orang lain/ majikan/institusi yang tidak tetap (lebih dari 1 majikan dalam sebulan terakhir) di usaha pertanian baik berupa usaha rumah tangga maupun bukan usaha rumah tangga, ataupun di nonpertanian atas dasar balas jasa dengan menerima upah atau imbalan baik berupa uang maupun barang, dan baik dengan sistem pembayaran harian maupun borongan
24. Pekerja tak dibayar adalah seseorang yang bekerja membantu usaha untuk memperoleh penghasilan/keuntungan yang dilakukan oleh salah seorang anggota rumah tangga atau bukan anggota rumah tangga tanpa mendapat upah/gaji baik berupa uang maupun barang.
- institution, more than 1 (one) employer is allowed.*
23. *Casual employee is a person who does not work permanently for other people/employer/ institution (more than 1 employer during the last 1 month) in agricultural sector, either home industry or not home industry, or in non-agricultural sector based on remuneration paid with money or goods, and based on daily or contact payment system.*
24. *Unpaid worker is a person who intended to work without pay either with money or good, in an establishment run by other members of the family, relative or neighbour.*

**Gambar** 3.1  
**Figures**

**Persentase Penduduk Menurut Kecamatan di Kabupaten Konawe Utara, 2020**  
**Population Distribution by Subdistrict in Konawe Utara Regency, 2020**

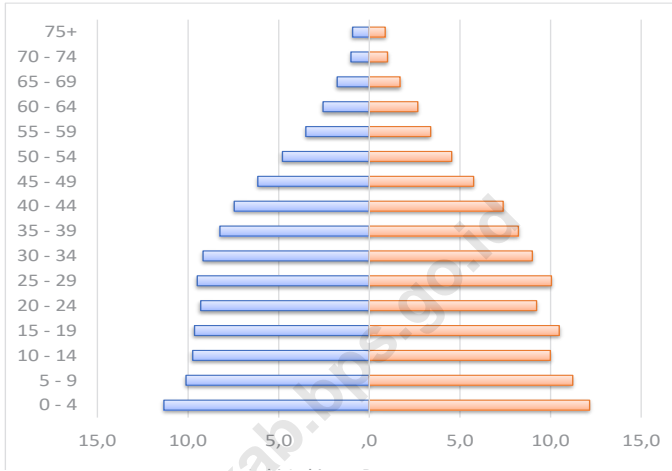


Sumber/Source: Hasil SP2020 (September)/The result of the 2020 Population Census (September)



**Gambar**  
**Figures** 3.1

**Piramida Penduduk di Kabupaten Konawe Utara, 2020**  
**Pyramid of Populations in Konawe Utara Regency, 2020**



Sumber/Source: Hasil Perapihan Umur dari Data Administratif dan SP2020 (September)/The Result of Smoothing Single Year of Age from Administrative Data and the 2020 Population Census (September)

**3.1 PENDUDUK  
POPULATION**

**Tabel 3.1.1 Penduduk, Laju Pertumbuhan Penduduk, Distribusi Persentase Penduduk, Kepadatan Penduduk, Rasio Jenis Kelamin Penduduk Menurut Kecamatan, 2020**  
*Population, Population Growth Rate, Percentage Distribution of Population, Population Density, and Population Sex Ratio by Subdistrict, 2020*

Kecamatan Subdistrict	Penduduk (ribu) Population (thousand)	Laju Pertumbuhan Penduduk per Tahun 2010–2020 Annual Population Growth Rate (%) 2010–2020
(1)	(2)	(3)
Sawa	4 516	2,01
Motui	4 705	3,11
Lembo	5 422	2,17
Lasolo	8 129	2,33
Wawolesea	3 496	2,84
Lasolo Kepulauan	2 224	4,31
Molawe	6 608	1,95
Asera	7 604	3,39
Andowia	7 044	3,59
Oheo	4 614	2,80
Langgikima	5 204	2,58
Wiwirano	5 561	3,02
Landawe	2 744	1,41
<b>Konawe Utara</b>	<b>67 871</b>	<b>2,70</b>

Lanjutan Tabel/*Continued Table 3.1.1*

Kecamatan Subdistrict	Persentase Penduduk Percentage of Total Population	Kepadatan Penduduk per km <sup>2</sup> Population Density per sq.km
(1)	(2)	(3)
Sawa	6,65	48,15
Motui	6,93	76,75
Lembo	7,99	69,42
Lasolo	11,98	58,31
Wawolesea	5,15	23,40
Lasolo Kepulauan	3,28	35,63
Molawe	9,74	18,10
Asera	11,20	8,81
Andowia	10,38	11,82
Oheo	6,80	6,25
Langgikima	7,67	10,92
Wiwirano	8,19	6,36
Landawe	4,04	4,55
<b>Konawe Utara</b>	<b>100</b>	<b>13,30</b>

Lanjutan Tabel/*Continued Table* 3.1.1

Kecamatan <i>Subdistrict</i>	Rasio Jenis Kelamin <i>Population Sex Ratio</i>
(1)	(2)
Sawa	111,3
Motui	100,5
Lembo	106,2
Lasolo	105,2
Wawolesea	101,0
Lasolo Kepulauan	116,1
Molawe	105,9
Asera	104,3
Andowia	103,0
Oheo	107,4
Langgikima	119,5
Wiwirano	111,9
Landawe	111,9
<b>Konawe Utara</b>	<b>107,2</b>

Sumber/*Source*: Hasil SP2020 (September)/*The result of the 2020 Population Census (September)*

**Tabel 3.1.2** Jumlah Penduduk Menurut Kelompok Umur dan Jenis Kelamin di Kabupaten Konawe Utara, 2020  
**Table** *Population by Age Group and Sex in Konawe Utara Regency, 2020*

Kelompok Umur Age Group	Jenis Kelamin / Sex		Jumlah Total
	Laki-laki Male	Perempuan Female	
(1)	(2)	(3)	(4)
0 - 4	3 784	3 698	7 482
5 - 9	3 377	3 415	6 792
10 - 14	3 252	3 039	6 291
15 - 19	3 218	3 188	6 406
20 - 24	3 106	2 808	5 914
25 - 29	3 169	3 057	6 226
30 - 34	3 062	2 737	5 799
35 - 39	2 751	2 503	5 254
40 - 44	2 488	2 247	4 735
45 - 49	2 052	1 751	3 803
50 - 54	1 598	1 383	2 981
55 - 59	1 167	1 030	2 197
60 - 64	853	814	1 667
65 - 69	592	516	1 108
70 - 74	337	306	643
75+	306	267	573
<b>Konawe Utara</b>	<b>35 112</b>	<b>32 759</b>	<b>67 871</b>

Sumber/Source: Hasil Perapihan Umur dari Data Administratif dan SP2020 (September)/The Result of Smoothing Single Year of Age from Administrative Data and the 2020 Population Census (September)

**Tabel**  
**Table** 3.1.3

**Jumlah Penduduk Menurut Kecamatan dan Jenis Kelamin di Kabupaten Konawe Utara, 2020**  
*Population by Subdistrict and Sex in Konawe Utara Regency, 2020*

Kecamatan Subdistrict	Jenis Kelamin / Sex		
	Laki-laki Male	Perempuan Female	Jumlah Total
(1)	(2)	(3)	(4)
Sawa	2 379	2 137	4 516
Motui	2 358	2 347	4 705
Lembo	2 792	2 630	5 422
Lasolo	4 168	3 961	8 129
Wawolesea	1 757	1 739	3 496
Lasolo Kepulauan	1 195	1 029	2 224
Molawe	3 399	3 209	6 608
Asera	3 882	3 722	7 604
Andowia	3 574	3 470	7 044
Oheo	2 389	2 225	4 614
Langgikima	2 833	2 371	5 204
Wiwirano	2 937	2 624	5 561
Landawe	1 449	1 295	2 744
<b>Konawe Utara</b>	<b>35 112</b>	<b>32 759</b>	<b>67 871</b>

Sumber/Source: Hasil SP2020 (September)/The result of the 2020 Population Census (September)

### 3.2 KETENAGAKERJAAN EMPLOYMENT

**Tabel 3.2.1 Penduduk Usia 15 Tahun ke Atas Menurut Jenis Kegiatan Utama Selama Seminggu yang Lalu dan Jenis Kelamin di Kabupaten Konawe Utara, 2020**  
*Population Aged 15 Years and Over by Type of Activities During The Previous Week and Sex in Konawe Utara Regency, 2020*

Kegiatan Utama <i>Main Activity</i>	Jenis Kelamin/Sex		
	Laki-Laki <i>Male</i>	Perempuan <i>Female</i>	Jumlah <i>Total</i>
(1)	(2)	(3)	(4)
<b>Angkatan Kerja</b> <i>Economically Active</i>	<b>21 400</b>	<b>12 192</b>	<b>33 592</b>
Bekerja/ <i>Working</i>	20 559	11 759	32 318
Pengangguran Terbuka <i>Unemployment</i>	841	433	1 274
<b>Bukan Angkatan Kerja</b> <i>Economically Inactive</i>	<b>2 342</b>	<b>9 189</b>	<b>11 531</b>
Sekolah/ <i>Attending School</i>	866	1 293	2 159
Mengurus Rumah Tangga <i>Housekeeping</i>	790	7 686	8 476
Lainnya/ <i>Others</i>	686	210	896
<b>Jumlah/Total</b>	<b>23 742</b>	<b>21 381</b>	<b>45 123</b>

Sumber/Source: Survei Angkatan Kerja Nasional Agustus 2020, BPS/National Labour Force Survey, August 2020, BPS

**Tabel** 3.2.2  
**Table**

**Penduduk Berumur 15 Tahun ke Atas Menurut Pendidikan Tertinggi yang Ditamatkan dan Jenis Kegiatan Selama Seminggu yang Lalu di Kabupaten Konawe Utara, 2020**  
*Population 15 Years of Age and Over by Educational Attainment and Type of Activity During the Previous Week in Konawe Utara Regency, 2020*

Pendidikan Tertinggi yang Ditamatkan <sup>1</sup> Educational Attainment <sup>1</sup>	Angkatan Kerja/Economically Active			Persentase Bekerja terhadap Angkatan Kerja Percentage of Working to Economically Active
	Bekerja Working	Pengangguran <sup>2</sup> Unemployment <sup>2</sup>	Jumlah Angkatan Kerja Total of Economically Active	
(1)	(2)	(3)	(4)	(5)
0	9 379	141	9 520	98,52
1	6 458	84	6 542	98,72
2	10 561	871	11 432	92,38
3	5 920	178	6 098	97,08
<b>Jumlah/Total</b>	<b>32 318</b>	<b>1 274</b>	<b>33 592</b>	<b>96,21</b>



Lanjutan Tabel/*Continued Table 3.2.2*

<b>Pendidikan Tertinggi yang Ditamatkan <sup>1</sup></b> <i>Educational Attainment <sup>1</sup></i>	<b>Bukan Angkatan Kerja</b> <i>Not Economically Active</i>	<b>Jumlah Total</b>	<b>Persentase Angkatan Kerja terhadap Penduduk Usia Kerja</b> <i>Percentage of Economically Active to Working Age Population</i>
(1)	(6)	(7)	(8)
0	3 918	13 438	70,84
1	3 720	10 262	63,75
2	3 677	15 109	75,66
3	216	6 314	96,58
<b>Jumlah/Total</b>	<b>11 531</b>	<b>45 213</b>	<b>74,45</b>

- Catatan/Note:
- <sup>1</sup> 0. ≤ Sekolah Dasar (SD)/≤ *Primary School*  
1. Sekolah Menengah Pertama/*Junior High School*  
2. Sekolah Menengah Atas/*Senior High School*  
3. Perguruan Tinggi/*Collage*
  - <sup>2</sup> 1. Mencari pekerjaan/*Looking for work*  
2. Mempersiapkan usaha/*Establishing a new business/firm*  
3. Merasa tidak mungkin mendapat pekerjaan/*Hopeless of job*  
4. Sudah punya pekerjaan tetapi belum mulai bekerja/*Have a job in future start*

Sumber/Source: BPS, Survei Angkatan Kerja Nasional (Sakernas) Agustus/BPS-Statistics Indonesia, August National Labor Force Survey

**Tabel**  
**Table** 3.2.3

**Persentase Penduduk berusia 15 Tahun ke Atas yang Bekerja Selama Seminggu yang Lalu Menurut Status Pekerjaan Utama dan Jenis Kelamin di Kabupaten Konawe Utara, 2020**  
*Percentage of Population Aged 15 Years and Over Who Worked During The Previous Week by Main Employment Status and Sex in Konawe Utara Regency, 2020*

Status Pekerjaan <i>Employment Status</i>		Laki-laki <i>Male</i>	Perempuan <i>Female</i>	Jumlah <i>Total</i>
(1)	(2)	(3)	(4)	
1	Berusaha Sendiri	18,03	14,77	16,85
2	Berusaha dibantu Buruh Tidak Tetap	16,47	14,60	15,79
3	Berusaha dibantu Buruh Tetap	3,78	1,81	3,06
4	Buruh / Karyawan / Pegawai	42,29	37,44	40,52
5	Pekerja Bebas	11,17	1,68	7,72
6	Pekerja Keluarga	8,26	29,70	16,06
<b>Konawe Utara</b>		<b>100,00</b>	<b>100,00</b>	<b>100,00</b>

Sumber/Source: Survei Angkatan Kerja Nasional Agustus 2020, BPS/National Labour Force Survey, August 2020, BPS

**Tabel 3.2.4** **Persentase Penduduk berusia 15 Tahun ke Atas yang Bekerja Selama Seminggu yang Lalu Menurut Lapangan Pekerjaan Utama dan Jenis Kelamin di Kabupaten Konawe Utara, 2020**  
**Percentage of Population Aged 15 Years and Over Who Worked During The Previous Week by Main Industry and Sex in Konawe Utara Regency, 2020**

Lapangan Usaha Main Industry	Laki-laki Male	Perempuan Female	Jumlah Total
(1)	(2)	(3)	(4)
1 Pertanian	41,70	29,22	37,16
2 Manufaktur	34,35	13,61	26,80
3 Jasa	23,96	57,17	36,04
<b>Konawe Utara</b>	<b>100,00</b>	<b>100,00</b>	<b>100,00</b>

Sumber/Source: Survei Angkatan Kerja Nasional Agustus 2020, BPS/National Labour Force Survey, August 2020, BPS

**Tabel 3.2.5**  
**Table**

**Persentase Penduduk berusia 15 Tahun ke Atas yang Bekerja Selama Seminggu yang Lalu Menurut Tingkat Pendidikan dan Jenis Kelamin di Kabupaten Konawe Utara, 2020**

*Percentage of Population Aged 15 Years and Over Who Worked During The Previous Week by Educational Attainment and Sex in Konawe Utara Regency, 2020*

Status Pendidikan Educational Attainment	Laki-laki Male	Perempuan Female	Jumlah Total
(1)	(2)	(3)	(4)
1 < SD	28,28	30,32	29,02
2 SMP Sederajat	22,67	15,28	19,98
3 SMA Sederajat	35,35	28,01	32,68
4 Diploma - I/II/III	2,31	5,82	3,58
5 S1 / S2 / S3	11,40	20,57	14,73
<b>Konawe Utara</b>	<b>100</b>	<b>100</b>	<b>100</b>

Sumber/Source: Survei Angkatan Kerja Nasional Agustus 2020, BPS/National Labour Force Survey, August 2020, BPS

**Tabel 3.2.6** Jumlah Pencari Kerja yang Terdaftar Menurut Bulan dan Jenis Kelamin di Kabupaten Konawe Utara, 2020  
**Table 3.2.6** Number of Job Seeker Required by Month and Sex in Konawe Utara Regency, 2020

Bulan Month	Pencari Kerja / Job Seeker		
	Laki-laki Male	Perempuan Female	Jumlah Total
(1)	(2)	(3)	(4)
Januari/January	34	10	44
Februari/February	50	3	53
Maret/March	28	5	33
April/April	2	1	3
Mei/May	2	3	5
Juni/June	18	5	23
Juli/July	165	65	230
Agustus/August	51	11	62
September/September	52	4	56
Oktober/October	28	10	38
November/November	14	3	17
Desember/December	11	7	18
<b>Jumlah / Total</b>	<b>455</b>	<b>127</b>	<b>582</b>

Sumber/Source: Dinas Tenaga Kerja dan Transmigrasi Kabupaten Konawe Utara/Labour Force and Transmigration Service of Konawe Utara Regency

**Tabel**  
**Table** 3.2.7

**Jumlah Pencari Kerja yang Terdaftar dan Dihapus Menurut Bulan di Kabupaten Konawe Utara, 2020**  
**Number of Job Applicants Registered and Drawn by Month in Konawe Utara Regency, 2020**

<b>Bulan</b> <b>Month</b>	<b>Terdaftar</b> <b>Registered</b>	<b>Dihapuskan</b> <b>Omitted</b>
(1)	(2)	(3)
Januari/January	44	-
Februari/February	53	-
Maret/March	33	-
April/April	3	-
Mei/May	5	-
Juni/June	23	-
Juli/July	230	-
Agustus/August	62	-
September/September	56	-
Oktober/October	38	-
November/November	17	-
Desember/December	18	-
<b>Jumlah / Total</b>	<b>582</b>	<b>-</b>

Sumber/Source: Dinas Tenaga Kerja dan Transmigrasi Kabupaten Konawe Utara/Labour Force and Transmigration Service of Konawe Utara Regency

Halaman ini sengaja dikosongkan  
*This page intentionally left blank*

<https://konutab.bps.go.id>

**2020**



**96,91%**

**Penduduk  
Berumur 15 Tahun ke Atas  
Melek Huruf**

*of Population Aged 15 Years and Over  
are Literate People*

Sumber: BPS, Survei Sosial Ekonomi Nasional (Susenas)  
Source: BPS-Statistics Indonesia, National Socioeconomic Survey

**Garis Kemiskinan 2020** adalah **Rp305.100**

Hal tersebut berarti bahwa penduduk dengan pengeluaran per bulan dibawah angka tersebut termasuk dalam kategori penduduk miskin.

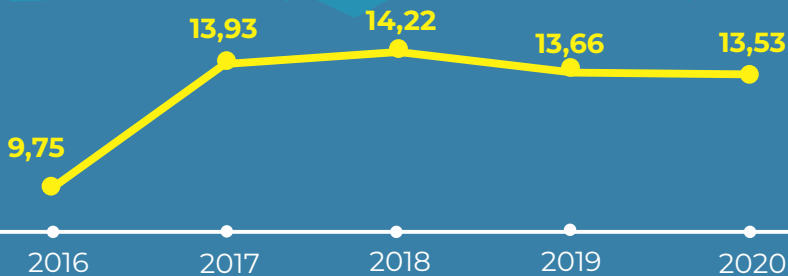
*It means that people which have monthly spending below the poverty line is classified into the category of the poor,*



**Persentase Penduduk Miskin (%)**

*Percentage of Poor People (%)*

**2016-2020**







**PENJELASAN TEKNIS**

1. Tidak/belum pernah sekolah adalah mereka yang tidak pernah atau belum pernah terdaftar dan tidak pernah atau belum pernah aktif mengikuti pendidikan di suatu jenjang pendidikan formal. Termasuk juga yang tamat/belum tamat taman kanak-kanak tetapi tidak melanjutkan ke sekolah dasar.
2. Masih bersekolah adalah mereka yang terdaftar dan aktif mengikuti pendidikan formal dan nonformal (Paket A, B, atau C), baik pendidikan dasar, menengah maupun pendidikan tinggi. Bagi mahasiswa yang sedang cuti dianggap masih bersekolah.
3. Tidak bersekolah lagi adalah mereka yang pernah terdaftar dan aktif mengikuti pendidikan di suatu jenjang pendidikan formal dan nonformal (Paket A, B, atau C), tetapi pada saat pencacahan tidak lagi terdaftar dan tidak aktif mengikuti pendidikan.
4. Tamat sekolah adalah menyelesaikan pelajaran yang ditandai dengan lulus ujian akhir pada kelas atau tingkat terakhir suatu jenjang pendidikan di sekolah negeri maupun swasta dengan mendapatkan tanda tamat belajar/ijazah. Seseorang yang belum mengikuti pelajaran pada kelas tertinggi tetapi telah mengikuti ujian akhir dan lulus dianggap tamat sekolah.

**TECHNICAL NOTES**

1. *Not/never attending school is someone who has never attended or never been registered in a formal education, such as primary, secondary, and tertiary education. Those who just completed kindergarten are considered as never attended school.*
2. *Attending school is someone who is currently attending primary, secondary, or tertiary education, including package A, package B, or package C. College student who postpones his/her study is considered as attending school.*
3. *Not attending school anymore is someone who had enrolled and participated in formal and non-formal education in the past including package A, package B, or package C, but currently does not attend school.*
4. *Completed particular level of education is someone who has completed particular level of education in private or public school and accepting graduation certificate. Someone who has never attended the highest grade but passed the final exam is considered as completed particular level of education.*

5. Dapat membaca dan menulis artinya dapat membaca dan menulis kata-kata/kalimat sederhana dengan suatu aksara tertentu.
  6. Jalur Pendidikan di Indonesia terdiri atas 1) pendidikan formal, 2) pendidikan nonformal, dan 3) pendidikan informal yang ketiganya dapat saling melengkapi dan memperkaya (Undang-Undang No. 20 Tahun 2013 tentang Sistem Pendidikan Nasional).
  7. Jenjang Pendidikan Formal terdiri atas pendidikan dasar, pendidikan menengah, dan pendidikan tinggi. Jenis pendidikan yang diajarkan mencakup pendidikan umum, kejuruan, akademik, profesi, vokasi, keagamaan, dan khusus.
  8. Pendidikan Dasar berbentuk Sekolah Dasar (SD) dan Madrasah Ibtidaiyah (MI) atau bentuk lain yang sederajat serta Sekolah Menengah Pertama (SMP) dan Madrasah Tsanawiyah (MTs), atau bentuk lain yang sederajat.
  9. Pendidikan Menengah berbentuk Sekolah Menengah Atas (SMA), Madrasah Aliyah (MA), Sekolah Menengah Kejuruan (SMK), dan Madrasah Aliyah Kejuruan (MAK), atau bentuk lain yang sederajat.
  10. Pendidikan Tinggi merupakan jenjang pendidikan setelah pendidikan menengah yang mencakup program pendidikan diploma, sarjana, magister,
5. *Able to read and write is the ability to read and write at least a simple sentence in any letter of alphabets.*
  6. *The Education System in Indonesia consists of 1) a formal education, 2) non-formal education, and 3) informal education that all three can be complementary and enriching (Law No. 20 Year 2013 about The National Education System).*
  7. *The Formal Education Level consists of primary education, secondary education, and high education. The kind of education that taught consists of general education, vocational, academic, professional, religious, and specific education.*
  8. *The Primary Education consists of Elementary School and Islamic Elementary School or other equivalent forms and Junior High School and MTs, or other equivalent forms.*
  9. *The Secondary Education consists of the senior high school, MA, Vocational School, and Vocational Madrasah Aliyah, or other equivalent forms.*
  10. *The High Education consists of the education level after the secondary education that consists of diplomas, bachelor, master, specialist, and doctoral degrees that are held by*

spesialis, dan dokter yang diselenggarakan oleh perguruan tinggi. Perguruan tinggi dapat berbentuk akademi, politeknik, sekolah tinggi, institut, atau universitas.

11. Rumah Sakit adalah tempat pemeriksaan dan perawatan kesehatan, biasanya berada di bawah pengawasan dokter/tenaga medis, yang melayani penderita yang sakit untuk berobat rawat jalan atau rawat inap.
12. Rumah Sakit Bersalin adalah rumah sakit khusus untuk persalinan, dilengkapi pelayanan spesialis pemeriksaan kehamilan, persalinan, rawat inap dan rawat jalan ibu dan anak yang berada di bawah pengawasan dokter spesialis kandungan.
13. Rumah Bersalin adalah sarana pelayanan kesehatan dengan izin sebagai rumah bersalin, dilengkapi pelayanan pemeriksaan kehamilan, persalinan serta pemeriksaan ibu dan anak yang berada di bawah pengawasan bidan senior.
14. Poliklinik adalah sarana esehatan yang dipakai untuk pelayanan berobat jalan, biasanya berada di bawah pengawasan dokter/tenaga medis.
15. Puskesmas (Pusat Kesehatan Masyarakat) adalah unit pelaksana teknis dinas kesehatan kabupaten/ kota yang mempunyai fungsi

*the college. The colleges can be academy, polytechnic, high school, institute, or university.*

11. *Hospital is a place for health check, usually controlled/supervised by doctors/medical personnel to serve the ill patients to get outpatient or inpatient treatment services.*
12. *Maternity Hospital is a specialized hospital for childbirth, has specialist inspection service to pregnancy, childbirth, hospitalization and outpatient for mothers and children that is under the supervision of an obstetrician.*
13. *Maternity House is health care facility with a license as a maternity house, equipped with prenatal care, childbirth and examination of mothers and children which is under the supervision of a senior midwife.*
14. *Polyclinic is a health facility in which to get outpatient services, usually under the control of doctor/medical personnel.*
15. *Public Health Center is technical implementation unit of regency health department that have the primary function as a first-level health care providers. The*

utama sebagai penyelenggara pelayanan kesehatan tingkat pertama. Wilayah kerja puskesmas maksimal adalah satu kecamatan dan untuk dapat menjangkau wilayah kerjanya, puskesmas mempunyai jaringan pelayanan yang meliputi unit Puskesmas Pembantu (Pustu), unit Puskesmas Keliling (Puskel), dan unit bidan desa/komunitas (Peraturan Menteri Kesehatan RI No. 75 Tahun 2014 Tentang Pusat Kesehatan Masyarakat).

16. Apotek adalah suatu tempat tertentu yang digunakan untuk melakukan pekerjaan kefarmasian, dan penyaluran/penjualan obat atau bahan farmasi dan perbekalan kesehatan lainnya kepada masyarakat yang dikelola oleh tenaga apoteker (Peraturan Menteri Kesehatan RI No. 1332 Tahun 2002 Tentang Perubahan Atas Peraturan Menteri Kesehatan RI No. 922/MENKES/PER/X/1993 Tentang Ketentuan dan Tata Cara Pemberian Izin Apotek).
17. Imunisasi adalah memasukkan kuman atau racun penyakit tertentu yang sudah dilemahkan (vaksin) ke dalam tubuh dengan cara disuntik atau diminum (diteteskan dalam mulut) dengan maksud agar terjadi kekebalan tubuh terhadap penyakit tersebut.
18. Keluhan kesehatan adalah keadaan seseorang yang mengalami gangguan kesehatan

*working area standard of public health center is one district and to reach their working areas, public health centers have a service network covering subsidiary of public health center, mobile public health center units, and midwife units (Regulation of the Minister of Health of Indonesia Number 75 Year 2014 about Public Health Center).*

16. *Pharmacy is a specific place that is used for pharmaceutical jobs, and distribution/sale of drugs/ pharmaceuticals and other medical supplies to people that are administered by trained pharmacist (Regulation of the Minister of Health of Indonesia Number 1332 Year 2002 about the Changes of Regulation of the Minister of Health of Indonesia Number 922/MENKES/PER/X/1993 about Pro-vision and Procedures for Administration of Licensed Pharmacies).*
17. *Immunization is putting enervated microbe of a certain disease into human body by injection or drinking (dropping into mouth) to make the body immune to that disease.*
18. *Health complaint is a condition where a person has health or mental problems because of acute*

- atau kejiwaan, baik karena penyakit akut, penyakit kronis, kecelakaan, kriminal, atau hal lain.
19. Mengobati sendiri adalah upaya oleh anggota rumah tangga/keluarga dengan melakukan pengobatan sendiri tanpa datang ke tempat fasilitas kesehatan atau memanggil dokter/petugas kesehatan ke rumahnya (misal minum obat modern, jamu, kerokan, kompres, kop, pijat) agar sembuh atau menjadi lebih ringan keluhan kesehatannya.
  20. Angka penemuan kasus tuberkulosis adalah jumlah kasus baru tuberkulosis (TB) dan kasus TB yang didiagnosis kambuh yang diobati dalam program penanggulangan TB nasional dan dilaporkan kepada WHO, dibagi dengan perkiraan WHO terhadap jumlah kasus insiden tuberkulosis pada tahun yang sama, dinyatakan sebagai persentase.
  21. Angka keberhasilan pengobatan tuberkulosis smear positive/Basil Tahan Asam (BTA) positif adalah proporsi (dinyatakan sebagai persentase) kasus TB BTA positif yang terdaftar di bawah program pengendalian TB nasional pada tahun tertentu yang dinyatakan berhasil menyelesaikan pengobatan. Dengan atau tanpa bukti bakteriologi keberhasilan ("sembuh" dan "menyelesaikan pengobatan" masing-masing).
  22. Kasus kumulatif AIDS adalah kumulatif kasus AIDS sampai *illness, chronically illness, accident, crimes, or others.*
  19. *Self treatment is an effort of household members/family to have a health treatment by themselves without visiting health facilities or a doctor/health personnel (for instance, by taking modern medicine, herb medicine, chief with a coin, compress, cupping suction, massage) in order to recover from illness or reduce the health complaint.*
  20. *The case detection rate for all forms of tuberculosis is the number of new and replase tuberculosis cases diagnosed and treated in national tuberculosis control programmes and notified to WHO, divided by WHO's estimate of the number of incident tuberculosis cases for the same year, expressed as a percentage.*
  21. *The treatment success rate for new pulmonary smear-positive tuberculosis cases is the proportion (expressed as a percentage) of new smear-positive tuberculosis cases registered under a national tuberculosis control programme in a given year that succesfully completed treatment. With or without bacteriological evidence of succes ("cured" and "treatment completed" respectively).*
  22. *Cummulative AIDS case is cummulative AIDS cases with*

- dengan referensi waktu tertentu.
23. BCG (*Bacillus Calmette Guerin*) merupakan vaksinasi untuk mencegah penyakit TBC, diberikan pada bayi baru lahir atau anak, dengan suntikan pada kulit pangkal lengan atas. Bekas suntikan kemudian akan membentuk tonjolan kecil jaringan parut pada kulit lengan atas. Suntikan BCG diberikan kepada anak sebanyak 1 kali.
  24. DPT (Difteri, Pertusis, Tetanus) merupakan vaksin untuk mencegah penyakit Difteri, Pertusis, dan Tetanus yang diberikan pada bayi berumur 3 bulan ke atas, dengan suntikan pada paha, diulang 1 bulan dan 2 bulan kemudian, sehingga suntikan imunisasi DPT lengkap pada balita berjumlah 3 kali (kadang-kadang selang waktu antar suntikan bisa lebih dari 1 bulan).
  25. Luas lantai adalah luas lantai yang ditempati dan digunakan untuk keperluan sehari-hari (sebatas atap).
  26. Air leding adalah sumber air yang berasal dari air yang telah melalui proses penjernihan dan penyehatan sebelum dialirkan kepada konsumen melalui instalasi berupa saluran air. Sumber air ini biasanya diusahakan oleh PAM/PDAM/BPAM. Termasuk dalam hal ini air leding yang didapat secara eceran.
- reference to a particular time.*
23. BCG (*Bacillus Calmette Guerin*) is a vaccine to prevent TBC disease, given to newborns or children, by injection at the base of the skin of the upper arm. Injection site will form little bumps of scar tissue in the skin of the upper arm. BCG injections given to children 1 times.
  24. DPT (*Diphtheria, Pertussis, Tetanus*) is a vaccine to prevent the diphtheria, pertussis, and tetanus disease, given to infants aged 3 months and above, with a shot in the thigh, repeated one month and two months later, so that the complete DPT immunization shots at toddler totaling 3 times (sometimes the time interval between injections can be more than 1 month).
  25. Floor area is the total area which is occupied and utilized daily.
  26. Pipe water is a water source that comes from water that has been through a process of purification and sanitation before distribute to consumers through an instalation of water lines. This water source is usually distributed by PAM/PDAM/BPAM. This include a pipe water that sold at retail.

27. Sumur terlindung adalah air yang berasal dari dalam tanah yang digali dan lingkaran sumur tersebut dilindungi oleh tembok paling sedikit 0,8 meter di atas tanah dan 3 meter ke bawah tanah, serta ada lantai semen sejauh 1 meter dari lingkaran sumur.
  28. Status penguasaan bangunan tempat tinggal milik sendiri adalah jika tempat tinggal tersebut pada waktu pencacahan betul-betul sudah milik kepala rumah tangga atau salah seorang anggota rumah tangga. Rumah yang dibeli secara angsuran melalui kredit bank atau rumah dengan status sewa beli dianggap rumah milik sendiri.
  29. Peristiwa tindak pidana yang dilaporkan ialah setiap peristiwa yang diterima kepolisian dari laporan masyarakat, atau peristiwa dimana pelakunya tertangkap tangan oleh kepolisian.
  30. Jumlah tindak pidana menggambarkan jumlah kasus tindak pidana yang terjadi pada kurun waktu tertentu.
  31. Bencana Alam adalah peristiwa atau serangkaian peristiwa yang mengancam dan mengganggu kehidupan/penghidupan masyarakat yang disebabkan oleh faktor alam antara lain berupa gempa bumi, tsunami, gunung meletus, banjir, kekeringan, angin topan, dan tanah longsor sehingga mengakibatkan
27. *Protected wells is water that comes from the soil were excavated and the circumference of the well was protected by walls at least 0.8 meters above ground and 3 meters underground, and cement floor as far as 1 meter from the well circumference.*
  28. *Own ownership property status is a status of dwelling occupied belongs to the head of household or one of the household member. Houses bought through bank credit or houses with leasing status were also categorized as an own property.*
  29. *Reported crime incidence includes all criminal cases reported and received by police office, and all crimes caught by police.*
  30. *Crime total refers to the number of criminal cases occurring during a given period.*
  31. *Natural Disaster is an event or series of events that threaten and disrupt the lives and livelihoods caused by natural factors such as: earthquake, tsunami, volcanic eruption, flood, flash flood, drought, typhoon/cyclone, and landslide so it can lead to result in loss of material and non-material.*



- kerugian materi maupun non-materi.
32. Korban meninggal adalah orang yang dilaporkan tewas atau meninggal dunia akibat bencana.
  33. Korban hilang adalah orang yang dilaporkan hilang atau tidak ditemukan atau tidak diketahui keberadaannya setelah terjadi bencana.
  34. Korban luka/sakit adalah orang yang mengalami luka-luka atau sakit, dalam keadaan luka ringan, luka sedang maupun luka parah/berat, baik yang berobat jalan maupun rawat inap.
  35. Rusak Berat adalah kriteria kerusakan yang mengakibatkan bangunan roboh atau sebagian besar komponen struktur rusak.
  36. Rusak sedang adalah kriteria kerusakan yang mengakibatkan sebagian kecil komponen struktur rusak, dan komponen penunjang rusak namun bangunan masih tetap berdiri.
  37. Rusak ringan adalah kriteria kerusakan yang mengakibatkan sebagian komponen struktur retak (struktur masih bisa digunakan) dan bangunan masih tetap berdiri.
  38. Untuk mengukur kemiskinan, BPS menggunakan konsep kemampuan memenuhi kebutuhan dasar (basic needs approach). Dengan pendekatan ini, kemiskinan dipandang sebagai ketidakmampuan dari sisi ekonomi untuk memenuhi
    32. *Fatality is a person reported killed or death in the wake of a disaster.*
    33. *Missing person is a person reported missing or who cannot be located or who cannot be accounted for in the wake of a disaster.*
    34. *Casualty is a person suffering injury or illness, in a state of light injury, moderate injury, or heavy injury, which in undergoing treatment as either an outpatient or inpatient.*
    35. *Severely damaged is the criteria of damage that resulted most buildings collapsed or damaged its structural components.*
    36. *Damaged is the criteria of damage that resulted defective fraction of structural components and supporting components damaged, but the building still stands.*
    37. *Lightly damaged is the criteria of damage that resulted partially cracked structural components, but the structure still can be used and the building still stands.*
    38. *To measure poverty, BPS-Statistics Indonesia has used the concept of basic needs approach. Therefore, poverty is viewed as economic inability to fulfill food and non-food basic needs which are measured by consumption/expenditure. The method used is calculating*

kebutuhan dasar makanan dan bukan makanan yang diukur dari sisi pengeluaran. Metode yang digunakan adalah menghitung Garis Kemiskinan (GK), yang terdiri dari dua komponen yaitu Garis Kemiskinan Makanan (GKM) dan Garis Kemiskinan Non-Makanan (GKNM). Penghitungan Garis Kemiskinan dilakukan secara terpisah untuk daerah perkotaan dan perdesaan.

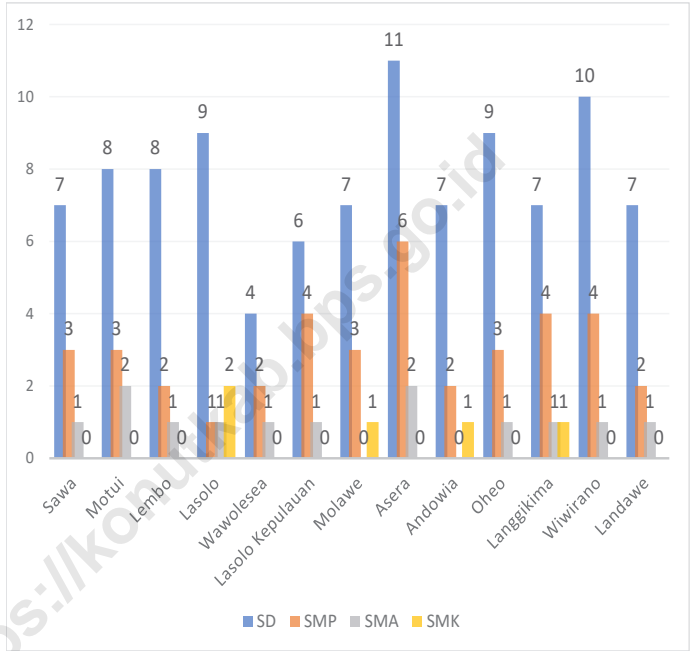
39. Penduduk miskin adalah penduduk yang memiliki rata-rata pengeluaran per kapita per bulan di bawah Garis Kemiskinan.
40. Garis Kemiskinan Makanan (GKM) merupakan nilai pengeluaran kebutuhan minimum makanan yang disetarakan dengan 2.100 kkalori per kapita per hari. Garis Kemiskinan Non-Makanan (GKNM) adalah kebutuhan minimum untuk perumahan, sandang, pendidikan, kesehatan, dan kebutuhan dasar lainnya.
41. Ukuran Kemiskinan
- *Head Count Index* (HCI atau P0) adalah persentase penduduk miskin yang berada di bawah Garis Kemiskinan (GK).
  - Indeks Kedalaman Kemiskinan (*Poverty Gap Index* atau P1) merupakan ukuran rata-rata kesenjangan pengeluaran masing-masing penduduk miskin terhadap garis kemiskinan. Semakin tinggi nilai indeks, semakin jauh rata-rata pengeluaran penduduk
- poverty line, which consists of two components that are Food Poverty Line (FPL) and Non-Food Poverty Line (NFPL). The poverty line was calculated separately for urban and rural areas.*
39. *A person whose expenditure per capita per month is below the poverty line is considered to be poor is considered to be poor.*
40. *The Food Poverty Line refers to the daily minimum requirement of 2,100 kcal per capita per day. The Non-Food Poverty Line refers to the minimum requirement for household necessities for clothing, education, health, and other basic individual needs.*
41. *Poverty Measures*
- *Head Count Index (HCI or P0) simply measures the percentage of the population that is counted as poor, often denoted by P0.*
  - *Poverty Gap Index or P1 measures the extent to which individuals fall below the poverty line (the poverty gaps) as a proportion of the poverty line. Higher value of the index shows that the gap between average expenditure of the poor and the poverty line is wider.*

dari garis kemiskinan.

- Indeks Keparahan Kemiskinan (*Poverty Severity Index* atau P2) memberikan gambaran mengenai penyebaran pengeluaran di antara penduduk miskin. Semakin tinggi nilai indeks, semakin tinggi ketimpangan pengeluaran di antara penduduk miskin.
- *Poverty Severity Index-P2 describes inequality among the poor. This is simply a weighted sum of poverty gaps (as a proportion of the poverty line), where the weights are the proportionate poverty gaps themselves. Hence, by squaring the poverty gap index, the measure implicitly puts more weight on observations that fall well below the poverty line. The higher value of the index shows that inequality among the poor is higher.*

**Gambar** 4.1  
**Figures**

**Jumlah Desa<sup>1</sup>/Kelurahan yang Memiliki Fasilitas Sekolah Menurut Kecamatan dan Tingkat Pendidikan di Kabupaten Konawe Utara, 2020**  
**Number of Villages<sup>1</sup> Having Educational Facilities by Subdistrict and Educational Level in Konawe utara Regency, 2020**

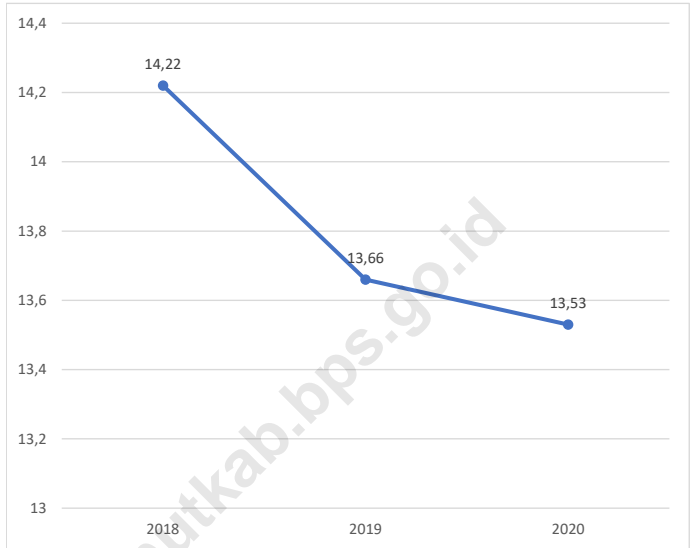


Catatan/Note: <sup>1</sup> Desa pada tabel ini termasuk Unit Permukiman Transmigrasi (UPT) yang masih dibina oleh kementerian terkait/Villages in this table include Transmigration Settlement Unit which is still fostered by the relevant ministries

Sumber/Source: BPS, Pendataan Potensi Desa (Podes)/ BPS–Statistics Indonesia, Village Potential Data Collection

**Gambar**  
**Figures** 4.2

**Persentase Penduduk Miskin di Kabupaten  
Konawe Utara, 2018-2020**  
*Percentage of Poor People in Konawe utara  
Regency, 2018-2020*



Sumber/Source : BPS, Survei Sosial Ekonomi Nasional 2020 (Susenas)/ BPS–Statistics Indonesia, National Social Economic Survey 2020

#### 4.1 PENDIDIKAN EDUCATION

**Tabel**  
**Table** 4.1.1

**Jumlah Sekolah, Guru, dan Murid Taman Kanak-Kanak (TK) di Bawah Kementerian Pendidikan dan Kebudayaan Menurut Kecamatan di Kabupaten Konawe Utara, 2019/2020 dan 2020/2021**  
*Number of Schools, Teachers, and Pupils in Kindergarten Under The Ministry of Education and Culture by Subdistrict in Konawe Utara Regency, 2019/2020 and 2020/2021*

Kecamatan Subdistrict	Sekolah/Schools					
	Negeri/Public		Swasta/Private		Jumlah/Total	
	2019/2020	2020/2021	2019/2020	2020/2021	2019/2020	2020/2021
(1)	(2)	(3)	(4)	(5)	(6)	(7)
Sawa	-	-	9	9	9	9
Motui	-	-	13	12	13	12
Lembo	2	2	8	6	10	8
Lasolo	4	4	7	7	11	11
Wawolesea	-	-	5	5	5	5
Lasolo Kepulauan	1	-	3	3	4	3
Molawe	2	2	7	7	9	9
Asera	1	1	9	8	10	9
Andowia	1	1	7	6	8	7
Oheo	1	1	4	4	5	5
Langgikima	1	1	4	5	5	6
Wiwirano	-	-	4	3	4	3
Landawe	-	-	1	1	1	1
<b>Konawe Utara</b>	<b>13</b>	<b>12</b>	<b>81</b>	<b>76</b>	<b>94</b>	<b>88</b>

Lanjutan Tabel/*Continued Table 4.1.1*

Kecamatan Subdistrict	Guru <sup>1</sup> /Teachers <sup>1</sup>					
	Negeri/Public		Swasta/Private		Jumlah/Total	
	2019/2020	2020/2021	2019/2020	2020/2021	2019/2020	2020/2021
(1)	(8)	(9)	(10)	(11)	(12)	(13)
Sawa	-	-	22	22	22	22
Motui	-	-	36	37	36	37
Lembo	9	7	12	15	21	22
Lasolo	13	14	19	21	32	35
Wawolesea	-	-	17	18	17	18
Lasolo Kepulauan	-	-	5	6	5	6
Molawe	7	7	19	18	26	25
Asera	6	5	20	20	26	25
Andowia	4	4	11	14	15	18
Oheo	1	1	8	8	9	9
Langgikima	3	3	12	15	15	18
Wiwirano	-	-	4	7	4	7
Landawe	-	-	-	3	-	3
<b>Konawe Utara</b>	<b>43</b>	<b>41</b>	<b>185</b>	<b>204</b>	<b>228</b>	<b>245</b>

Lanjutan Tabel/*Continued Table* 4.1.1

Kecamatan Subdistrict	Murid/Students					
	Negeri/Public		Swasta/Private		Jumlah/Total	
	2019/2020	2020/2021	2019/2020	2020/2021	2019/2020	2020/2021
(1)	(14)	(15)	(16)	(17)	(18)	(19)
Sawa	-	-	267	308	267	308
Motui	-	-	385	395	385	395
Lembo	115	71	134	149	249	220
Lasolo	199	168	267	206	466	374
Wawolesea	-	-	166	144	166	144
Lasolo Kepulauan	-	-	162	109	162	109
Molawe	77	66	323	288	400	354
Asera	32	25	274	297	306	322
Andowia	53	35	245	261	298	296
Oheo	44	22	93	97	137	119
Langgikima	75	33	206	227	281	260
Wiwirano	-	-	92	138	92	138
Landawe	-	-	56	60	56	60
<b>Konawe Utara</b>	<b>595</b>	<b>420</b>	<b>2 670</b>	<b>2 679</b>	<b>3 265</b>	<b>3 099</b>

Catatan/Note: <sup>1</sup> Jumlah guru termasuk kepala sekolah dan guru/*The total of teachers including headmaster and teacher*

Sumber/Source: Kementerian Pendidikan dan Kebudayaan, Data Semester Ganjil/*Ministry of Educations and Culture, Odd Semester Data*



**Tabel**  
**Table 4.1.2**

**Jumlah Sekolah, Guru, dan Murid Raudatul Athfal (RA) di Bawah Kementerian Agama Menurut Kecamatan di Kabupaten Konawe Utara, 2018/2019 dan 2019/2020**  
**Number of Schools, Teachers, and Pupils in Raudatul Athfal (RA) Under The Ministry of Religious Affairs by Subdistrict in Konawe Utara Regency, 2018/2019 and 2019/2020**

Kecamatan Subdistrict	Sekolah/Schools		Guru/Teachers		Siswa/Pupils	
	2018/2019	2019/2020	2018/2019	2019/2020	2018/2019	2019/2020
(1)	(2)	(3)	(4)	(5)	(6)	(7)
Sawa	...	1	...	3	...	15
Motui	...	-	...	-	...	-
Lembo	...	-	...	-	...	-
Lasolo	...	-	...	-	...	-
Wawolesea	...	-	...	-	...	-
Lasolo Kepulauan	...	-	...	-	...	-
Molawe	...	-	...	-	...	-
Asera	...	-	...	-	...	-
Andowia	...	-	...	-	...	-
Oheo	...	1	...	2	...	42
Langgikima	...	-	...	-	...	-
Wiwirano	...	-	...	-	...	-
Landawe	...	-	...	-	...	-
<b>Konawe Utara</b>	<b>2</b>	<b>2</b>	<b>3</b>	<b>5</b>	<b>57</b>	<b>57</b>

Sumber/Source: Kementerian Agama, Data Semester Ganjil/Ministry of Religious Affairs, Odd Semester Data

**Tabel**  
**Table** 4.1.3

**Jumlah Sekolah, Guru, dan Murid Sekolah Dasar (SD)  
di Bawah Kementerian Pendidikan dan Kebudayaan  
Menurut Kecamatan di Kabupaten Konawe Utara,  
2019/2020 dan 2020/2021**  
*Number of Schools, Teachers, and Pupils in Primary Schools  
Under The Ministry of Education and Culture by Subdistrict  
in Konawe Utara Regency, 2019/2020 and 2020/2021*

Kecamatan Subdistrict	Sekolah/Schools					
	Negeri Public		Swasta Private		Jumlah Total	
	2019/2020	2020/2021	2019/2020	2020/2021	2019/2020	2020/2021
(1)	(2)	(3)	(4)	(5)	(6)	(7)
Sawa	7	7	-	-	7	7
Motui	7	8	-	-	7	8
Lembo	8	8	-	-	8	8
Lasolo	8	8	-	-	8	8
Wawolesea	5	5	-	-	5	5
Lasolo Kepulauan	7	7	-	-	7	7
Molawe	8	8	-	-	8	8
Asera	12	12	-	-	12	12
Andowia	8	8	-	-	8	8
Oheo	9	9	-	-	9	9
Langgikima	7	7	-	-	7	7
Wiwirano	10	10	-	-	10	10
Landawe	7	7	-	-	7	7
<b>Konawe Utara</b>	<b>103</b>	<b>104</b>	<b>0</b>	<b>0</b>	<b>103</b>	<b>104</b>

Lanjutan Tabel/Continued Table 4.1.3

Kecamatan Subdistrict	Guru <sup>1</sup> /Teachers <sup>1</sup>					
	Negeri Public		Swasta Private		Jumlah Total	
	2019/2020	2020/2021	2019/2020	2020/2021	2019/2020	2020/2021
(1)	(8)	(9)	(10)	(11)	(12)	(13)
Sawa	53	57	-	-	53	57
Motui	56	59	-	-	56	59
Lembo	60	59	-	-	60	59
Lasolo	77	82	-	-	77	82
Wawolesea	41	45	-	-	41	45
Lasolo Kepulauan	46	53	-	-	46	53
Molawe	74	79	-	-	74	79
Asera	84	100	-	-	84	100
Andowia	74	77	-	-	74	77
Oheo	65	69	-	-	65	69
Langgikima	58	62	-	-	58	62
Wiwirano	80	83	-	-	80	83
Landawe	47	53	-	-	47	53
<b>Konawe Utara</b>	<b>815</b>	<b>878</b>	<b>0</b>	<b>0</b>	<b>815</b>	<b>878</b>

Lanjutan Tabel/*Continued Table* 4.1.3

Kecamatan <i>Subdistrict</i>	Murid/Students					
	Negeri <i>Public</i>		Swasta <i>Private</i>		Jumlah <i>Total</i>	
	2019/2020	2020/2021	2019/2020	2020/2021	2019/2020	2020/2021
(1)	(14)	(15)	(16)	(17)	(18)	(19)
Sawa	538	543	-	-	538	543
Motui	569	555	-	-	569	555
Lembo	660	613	-	-	660	613
Lasolo	878	875	-	-	878	875
Wawolesea	482	472	-	-	482	472
Lasolo Kepulauan	433	395	-	-	433	395
Molawe	856	810	-	-	856	810
Asera	905	863	-	-	905	863
Andowia	907	898	-	-	907	898
Oheo	570	576	-	-	570	576
Langgikima	694	668	-	-	694	668
Wiwirano	675	635	-	-	675	635
Landawe	314	336	-	-	314	336
<b>Konawe Utara</b>	<b>8 481</b>	<b>8 239</b>	<b>0</b>	<b>0</b>	<b>8 481</b>	<b>8 239</b>

Catatan/*Note*: <sup>1</sup> Jumlah guru termasuk kepala sekolah dan guru/*The total of teachers including headmaster and teacher*

Sumber/*Source*: Kementerian Pendidikan dan Kebudayaan, Data Semester Ganjil/*Ministry of Educations and Culture, Odd Semester Data*

**Tabel** 4.1.4 **Jumlah Sekolah, Guru, dan Murid Madrasah Ibtidaiyah (MI) di Bawah Kementerian Agama Menurut Kecamatan di Kabupaten Konawe Utara, 2019/2020 dan 2020/2021**  
**Number of Schools, Teachers, and Pupils in Madrasah Ibtidaiyah (MI) Under The Ministry of Religious Affairs by Subdistrict in Konawe Utara, 2019/2020 and 2020/2021**

Kecamatan Subdistrict	Sekolah/Schools					
	Negeri Public		Swasta Private		Jumlah Total	
	2019/2020	2020/2021	2019/2020	2020/2021	2019/2020	2020/2021
(1)	(2)	(3)	(4)	(5)	(6)	(7)
Sawa	...	...	...	...	...	...
Motui	...	...	...	...	...	...
Lembo	...	...	...	...	...	...
Lasolo	...	...	...	...	...	...
Wawolesea	...	...	...	...	...	...
Lasolo Kepulauan	...	...	...	...	...	...
Molawe	...	...	...	...	...	...
Asera	...	...	...	...	...	...
Andowia	...	...	...	...	...	...
Oheo	...	...	...	...	...	...
Langgikima	...	...	...	...	...	...
Wiwirano	...	...	...	...	...	...
Landawe	...	...	...	...	...	...
<b>Konawe Utara</b>	...	...	...	...	...	...

Lanjutan Tabel/*Continued Table* 4.1.4

Kecamatan <i>Subdistrict</i>	Guru / <i>Teachers</i>					
	Negeri <i>Public</i>		Swasta <i>Private</i>		Jumlah <i>Total</i>	
	2019/2020	2020/2021	2019/2020	2020/2021	2019/2020	2020/2021
(1)	(8)	(9)	(10)	(11)	(12)	(13)
Sawa	...	...	...	...	...	...
Motui	...	...	...	...	...	...
Lembo	...	...	...	...	...	...
Lasolo	...	...	...	...	...	...
Wawolesea	...	...	...	...	...	...
Lasolo Kepulauan	...	...	...	...	...	...
Molawe	...	...	...	...	...	...
Asera	...	...	...	...	...	...
Andowia	...	...	...	...	...	...
Oheo	...	...	...	...	...	...
Langgikima	...	...	...	...	...	...
Wiwirano	...	...	...	...	...	...
Landawe	...	...	...	...	...	...
<b>Konawe Utara</b>	...	...	...	...	...	...

Lanjutan Tabel/*Continued Table* 4.1.4

Kecamatan <i>Subdistrict</i>	Murid/ <i>Students</i>					
	Negeri <i>Public</i>		Swasta <i>Private</i>		Jumlah <i>Total</i>	
	2019/2020	2020/2021	2019/2020	2020/2021	2019/2020	2020/2021
(1)	(14)	(15)	(16)	(17)	(18)	(19)
Sawa	...	...	...	...	...	...
Motui	...	...	...	...	...	...
Lembo	...	...	...	...	...	...
Lasolo	...	...	...	...	...	...
Wawolesea	...	...	...	...	...	...
Lasolo Kepulauan	...	...	...	...	...	...
Molawe	...	...	...	...	...	...
Asera	...	...	...	...	...	...
Andowia	...	...	...	...	...	...
Oheo	...	...	...	...	...	...
Langgikima	...	...	...	...	...	...
Wiwirano	...	...	...	...	...	...
Landawe	...	...	...	...	...	...
<b>Konawe Utara</b>	...	...	...	...	...	...

Catatan/*Note*: Tidak ada Madrasah Ibtidaiyah di Kabupaten Konawe Utara/*There's no Madrasah Ibtidaiyah in Konawe Utara Regency*

Sumber/*Source*: Kementerian Agama, Data Semester Ganjil/*Ministry of Religious Affairs, Odd Semester Data*

**Tabel**  
**Table** 4.1.5**Jumlah Sekolah, Guru, dan Murid Sekolah Menengah Pertama (SMP) di Bawah Kementerian Pendidikan dan Kebudayaan Menurut Kecamatan di Kabupaten Konawe Utara, 2019/2020 dan 2020/2021****Number of Schools, Teachers, and Pupils in Junior High Schools Under The Ministry of Education and Culture by Subdistrict in Konawe Utara Regency, 2019/2020 and 2020/2021**

Kecamatan Subdistrict	Sekolah/Schools					
	Negeri Public		Swasta Private		Jumlah Total	
	2019/2020	2020/2021	2019/2020	2020/2021	2019/2020	2020/2021
(1)	(2)	(3)	(4)	(5)	(6)	(7)
Sawa	2	2	-	-	2	2
Motui	3	3	-	-	3	3
Lembo	2	2	-	-	2	2
Lasolo	1	1	-	-	1	1
Wawolesea	1	1	-	-	1	1
Lasolo Kepulauan	4	4	-	-	4	4
Molawe	3	3	-	-	3	3
Asera	5	5	1	1	6	6
Andowia	2	2	-	-	2	2
Oheo	3	3	-	-	3	3
Langgikima	3	3	-	-	3	3
Wiwirano	4	4	-	-	4	4
Landawe	2	2	-	-	2	2
<b>Konawe Utara</b>	<b>35</b>	<b>35</b>	<b>1</b>	<b>1</b>	<b>36</b>	<b>36</b>



Lanjutan Tabel/Continued Table 4.1.5

Kecamatan Subdistrict	Guru <sup>1</sup> /Teachers <sup>1</sup>					
	Negeri Public		Swasta Private		Jumlah Total	
	2019/2020	2020/2021	2019/2020	2020/2021	2019/2020	2020/2021
(1)	(8)	(9)	(10)	(11)	(12)	(13)
Sawa	29	28	-	-	29	28
Motui	37	35	-	-	37	35
Lembo	35	35	-	-	35	35
Lasolo	25	27	-	-	25	27
Wawolesea	14	12	-	-	14	12
Lasolo Kepulauan	38	41	-	-	38	41
Molawe	45	49	-	-	45	49
Asera	48	52	8	8	56	60
Andowia	37	34	-	-	37	34
Oheo	35	37	-	-	35	37
Langgikima	20	33	-	-	20	33
Wiwirano	42	45	-	-	42	45
Landawe	19	21	-	-	19	21
<b>Konawe Utara</b>	<b>424</b>	<b>449</b>	<b>8</b>	<b>8</b>	<b>432</b>	<b>457</b>

Lanjutan Tabel/*Continued Table 4.1.5*

Kecamatan Subdistrict	Murid/Students					
	Negeri Public		Swasta Private		Jumlah Total	
	2019/2020	2020/2021	2019/2020	2020/2021	2019/2020	2020/2021
(1)	(14)	(15)	(16)	(17)	(18)	(19)
Sawa	232	185	-	-	232	185
Motui	203	222	-	-	203	222
Lembo	369	369	-	-	369	369
Lasolo	326	314	-	-	326	314
Wawolesea	120	127	-	-	120	127
Lasolo Kepulauan	196	196	-	-	196	196
Molawe	440	433	-	-	440	433
Asera	408	448	30	34	438	482
Andowia	412	415	-	-	412	415
Oheo	289	265	-	-	289	265
Langgikima	260	272	-	-	260	272
Wiwirano	339	345	-	-	339	345
Landawe	130	105	-	-	130	105
<b>Konawe Utara</b>	<b>3 724</b>	<b>3 696</b>	<b>30</b>	<b>34</b>	<b>3 754</b>	<b>3 730</b>

Catatan/Note: <sup>1</sup> Jumlah guru termasuk kepala sekolah dan guru/The total of teachers including headmaster and teacher

Sumber/Source: Kementerian Pendidikan dan Kebudayaan, Data Semester Ganjil/Ministry of Educations and Culture, Odd Semester Data

**Tabel**  
**Table** 4.1.6**Jumlah Sekolah, Guru, dan Murid Madrasah Tsanawiyah (MTs) di Bawah Kementerian Agama Menurut Kecamatan di Kabupaten Konawe Utara, 2018/2019 dan 2019/2020****Number of Schools, Teachers, and Pupils in Madrasah Tsanawiyah (MTs) Under The Ministry of Religious Affairs by Subdistrict in Konawe Utara Regency, 2018/2019 and 2019/2020**

Kecamatan Subdistrict	Sekolah/Schools		Guru/Teachers		Murid/Pupils	
	2018/2019	2019/2020	2018/2019	2019/2020	2018/2019	2019/2020
(1)	(2)	(3)	(4)	(5)	(6)	(7)
Sawa	1	1	11	24	135	152
Motui	-	-	-	-	-	-
Lembo	-	1	-	4	-	72
Lasolo	1	2	10	33	48	297
Wawolesea	1	-	12	-	98	-
Lasolo Kepulauan	-	-	-	-	-	-
Molawe	-	-	-	-	-	-
Asera	-	-	-	-	-	-
Andowia	-	-	-	-	-	-
Oheo	-	-	-	-	-	-
Langgikima	-	-	-	-	-	-
Wiwirano	-	-	-	-	-	-
Landawe	-	-	-	-	-	-
<b>Nama Kabupaten/ Kota</b>	<b>3</b>	<b>4</b>	<b>33</b>	<b>61</b>	<b>281</b>	<b>521</b>

Catatan/Note: <sup>1</sup> Jumlah guru termasuk kepala sekolah dan guru/The total of teachers including headmaster and teacher  
 Sumber/Source: Kementerian Agama, Data Semester Ganjil/Ministry of Religious Affairs, Odd Semester Data

**Tabel**  
**Table** 4.1.7**Jumlah Sekolah, Guru, dan Murid Sekolah Menengah Atas (SMA) di Bawah Kementerian Pendidikan dan Kebudayaan Menurut Kecamatan di Kabupaten Konawe Utara, 2019/2020 dan 2020/2021****Number of Schools, Teachers, and Pupils in Senior High Schools Under The Ministry of Education and Culture by Subdistrict in Konawe Utara Regency, 2019/2020 and 2020/2021**

Kecamatan Subdistrict	Sekolah/Schools					
	Negeri Public		Swasta Private		Jumlah Total	
	2019/2020	2020/2021	2019/2020	2020/2021	2019/2020	2020/2021
(1)	(2)	(3)	(4)	(5)	(6)	(7)
Sawa	1	1	-	-	1	1
Motui	1	1	-	-	1	1
Lembo	1	1	-	-	1	1
Lasolo	1	1	-	-	1	1
Wawolesea	-	-	-	-	-	-
Lasolo Kepulauan	1	1	-	-	1	1
Molawe	-	-	-	-	-	-
Asera	2	2	-	-	2	2
Andowia	-	-	-	-	-	-
Oheo	1	1	-	-	1	1
Langgikima	1	1	-	-	1	1
Wiwirano	1	1	-	-	1	1
Landawe	1	1	-	-	1	1
<b>Konawe Utara</b>	<b>11</b>	<b>11</b>	<b>-</b>	<b>-</b>	<b>11</b>	<b>11</b>

Lanjutan Tabel/Continued Table 4.1.7

Kecamatan Subdistrict	Guru <sup>1</sup> /Teachers <sup>1</sup>					
	Negeri Public		Swasta Private		Jumlah Total	
	2019/2020	2020/2021	2019/2020	2020/2021	2019/2020	2020/2021
(1)	(8)	(9)	(10)	(11)	(12)	(13)
Sawa	18	25	-	-	18	25
Motui	13	13	-	-	13	13
Lembo	20	21	-	-	20	21
Lasolo	24	23	-	-	24	23
Wawolesea	-	-	-	-	-	-
Lasolo Kepulauan	11	11	-	-	11	11
Molawe	-	-	-	-	-	-
Asera	46	50	-	-	46	50
Andowia	-	-	-	-	-	-
Oheo	11	13	-	-	11	13
Langgikima	13	13	-	-	13	13
Wiwirano	19	19	-	-	19	19
Landawe	5	10	-	-	5	10
<b>Konawe Utara</b>	<b>180</b>	<b>198</b>	<b>-</b>	<b>-</b>	<b>180</b>	<b>198</b>

Lanjutan Tabel/Continued Table 4.1.7

Kecamatan Subdistrict	Murid/Students					
	Negeri Public		Swasta Private		Jumlah Total	
	2019/2020	2020/2021	2019/2020	2020/2021	2019/2020	2020/2021
(1)	(14)	(15)	(16)	(17)	(18)	(19)
Sawa	282	312	-	-	282	312
Motui	201	181	-	-	201	181
Lembo	291	309	-	-	291	309
Lasolo	675	708	-	-	675	708
Wawolesea	-	-	-	-	-	-
Lasolo Kepulauan	101	91	-	-	101	91
Molawe	-	-	-	-	-	-
Asera	714	666	-	-	714	666
Andowia	-	-	-	-	-	-
Oheo	234	215	-	-	234	215
Langgikima	188	217	-	-	188	217
Wiwirano	339	337	-	-	339	337
Landawe	78	89	-	-	78	89
<b>Konawe Utara</b>	<b>3 103</b>	<b>3 125</b>	<b>-</b>	<b>-</b>	<b>3 103</b>	<b>3 125</b>

Catatan/Note: <sup>1</sup> Jumlah guru termasuk kepala sekolah dan guru/The total of teachers including headmaster and teacher

Sumber/Source: Kementerian Pendidikan dan Kebudayaan, Data Semester Ganjil/Ministry of Educations and Culture, Odd Semester Data

**Tabel 4.1.8** Jumlah Sekolah, Guru, dan Murid Sekolah Menengah Kejuruan (SMK) di Bawah Kementerian Pendidikan dan Kebudayaan Menurut Kecamatan di Kabupaten Konawe Utara, 2019/2020 dan 2020/2021  
*Number of Schools, Teachers, and Pupils in Vocational High Schools Under The Ministry of Education and Culture by Subdistrict in Konawe Utara Regency, 2019/2020 and 2020/2021*

Kecamatan Subdistrict	Sekolah/Schools					
	Negeri Public		Swasta Private		Jumlah Total	
	2019/2020	2020/2021	2019/2020	2020/2021	2019/2020	2020/2021
(1)	(2)	(3)	(4)	(5)	(6)	(7)
Sawa	-	-	-	-	-	-
Motui	-	-	-	-	-	-
Lembo	-	-	-	-	-	-
Lasolo	-	-	2	2	2	2
Wawolesea	-	-	-	-	-	-
Lasolo Kepulauan	-	-	-	-	-	-
Molawe	1	1	-	-	1	1
Asera	-	-	1	-	1	-
Andowia	1	1	-	-	1	1
Oheo	-	-	-	-	-	-
Langgikima	1	1	-	-	1	1
Wiwirano	-	-	-	-	-	-
Landawe	-	-	-	-	-	-
<b>Konawe Utara</b>	<b>3</b>	<b>3</b>	<b>3</b>	<b>2</b>	<b>6</b>	<b>5</b>

Lanjutan Tabel/*Continued Table* 4.1.8

Kecamatan <i>Subdistrict</i>	Guru <sup>1</sup> / <i>Teachers</i> <sup>1</sup>					
	Negeri <i>Public</i>		Swasta <i>Private</i>		Jumlah <i>Total</i>	
	2019/2020	2020/2021	2019/2020	2020/2021	2019/2020	2020/2021
(1)	(8)	(9)	(10)	(11)	(12)	(13)
Sawa	-	-	-	-	-	-
Motui	-	-	-	-	-	-
Lembo	-	-	-	-	-	-
Lasolo	-	-	15	17	15	17
Wawolesea	-	-	-	-	-	-
Lasolo Kepulauan	-	-	-	-	-	-
Molawe	18	19	-	-	18	19
Asera	-	-	-	-	-	-
Andowia	9	8	-	-	9	8
Oheo	-	-	-	-	-	-
Langgikima	4	4	-	-	4	4
Wiwirano	-	-	-	-	-	-
Landawe	-	-	-	-	-	-
<b>Konawe Utara</b>	<b>31</b>	<b>31</b>	<b>15</b>	<b>17</b>	<b>46</b>	<b>48</b>



Lanjutan Tabel/*Continued Table* 4.1.8

Kecamatan Subdistrict	Murid/Students					
	Negeri Public		Swasta Private		Jumlah Total	
	2019/2020	2020/2021	2019/2020	2020/2021	2019/2020	2020/2021
(1)	(14)	(15)	(16)	(17)	(18)	(19)
Sawa	-	-	-	-	-	-
Motui	-	-	-	-	-	-
Lembo	-	-	-	-	-	-
Lasolo	-	-	76	63	76	63
Wawolesea	-	-	-	-	-	-
Lasolo Kepulauan	-	-	-	-	-	-
Molawe	174	178	-	-	174	178
Asera	-	-	-	-	-	-
Andowia	71	45	-	-	71	45
Oheo	-	-	-	-	-	-
Langgikima	50	41	-	-	50	41
Wiwirano	-	-	-	-	-	-
Landawe	-	-	-	-	-	-
<b>Konawe Utara</b>	<b>295</b>	<b>264</b>	<b>76</b>	<b>63</b>	<b>371</b>	<b>327</b>

Catatan/Note: <sup>1</sup> Jumlah guru termasuk kepala sekolah dan guru/The total of teachers including headmaster and teacher

Sumber/Source: Kementerian Pendidikan dan Kebudayaan, Data Semester Ganjil/Ministry of Educations and Culture, Odd Semester Data

**Tabel 4.1.9**  
**Table**

**Jumlah Sekolah, Guru, dan Murid Madrasah Aliyah (MA) di Bawah Kementerian Agama Menurut Kecamatan di Kabupaten Konawe Utara, 2018/2019 dan 2019/2020**  
**Number of Schools, Teachers, and Pupils in Madrasah Aliyah (MA) Under the Ministry of Religious Affairs by Subdistrict in Konawe Utara Regency, 2018/2019 and 2019/2020**

Kecamatan Subdistrict	Sekolah/Schools					
	Negeri/Public		Swasta/Private		Jumlah/Total	
	2018/2019	2019/2020	2018/2019	2019/2020	2018/2019	2019/2020
(1)	(2)	(3)	(4)	(5)	(6)	(7)
Sawa	-	-	-	-	-	-
Motui	-	-	1	1	1	1
Lembo	-	-	-	-	-	-
Lasolo	-	-	-	1	-	1
Wawolesea	-	-	1	-	1	-
Lasolo Kepulauan	-	-	-	-	-	-
Molawe	-	-	-	-	-	-
Asera	-	-	-	-	-	-
Andowia	-	-	-	-	-	-
Oheo	-	-	-	-	-	-
Langgikima	-	-	-	-	-	-
Wiwirano	-	-	-	-	-	-
Landawe	-	-	-	-	-	-
<b>Konawe Utara</b>	<b>0</b>	<b>0</b>	<b>2</b>	<b>2</b>	<b>2</b>	<b>2</b>

Lanjutan Tabel/*Continued Table 4.1.9*

Kecamatan Subdistrict	Guru <sup>1</sup> /Teachers <sup>1</sup>					
	Negeri/Public		Swasta/Private		Jumlah/Total	
	2018/2019	2019/2020	2018/2019	2019/2020	2018/2019	2019/2020
(1)	(8)	(9)	(10)	(11)	(12)	(13)
Sawa	-	-	-	-	-	-
Motui	-	-	8	7	8	7
Lembo	-	-	-	-	-	-
Lasolo	-	-	-	21	-	21
Wawolesea	-	-	13	-	13	-
Lasolo Kepulauan	-	-	-	-	-	-
Molawe	-	-	-	-	-	-
Asera	-	-	-	-	-	-
Andowia	-	-	-	-	-	-
Oheo	-	-	-	-	-	-
Langgikima	-	-	-	-	-	-
Wiwirano	-	-	-	-	-	-
Landawe	-	-	-	-	-	-
<b>Konawe Utara</b>	<b>0</b>	<b>0</b>	<b>21</b>	<b>28</b>	<b>21</b>	<b>28</b>

Lanjutan Tabel/*Continued Table* 4.1.9

Kecamatan Subdistrict	Murid/Students					
	Negeri/Public		Swasta/Private		Jumlah/Total	
	2018/2019	2019/2020	2018/2019	2019/2020	2018/2019	2019/2020
(1)	(14)	(15)	(16)	(17)	(18)	(19)
Sawa	-	-	-	-	-	-
Motui	-	-	34	60	34	60
Lembo	-	-	-	-	-	-
Lasolo	-	-	-	169	-	169
Wawolesea	-	-	77	-	77	-
Lasolo Kepulauan	-	-	-	-	-	-
Molawe	-	-	-	-	-	-
Asera	-	-	-	-	-	-
Andowia	-	-	-	-	-	-
Oheo	-	-	-	-	-	-
Langgikima	-	-	-	-	-	-
Wiwirano	-	-	-	-	-	-
Landawe	-	-	-	-	-	-
<b>Konawe Utara</b>	<b>0</b>	<b>0</b>	<b>111</b>	<b>229</b>	<b>111</b>	<b>229</b>

Catatan/Note: <sup>1</sup> Jumlah guru termasuk kepala sekolah dan guru/The total of teachers including headmaster and teacher

Sumber/Source: Kementerian Agama, Data Semester Ganjil/Ministry of Religious Affairs, Odd Semester Data

**Tabel**  
**Table** 4.1.10

**Jumlah Desa<sup>1</sup>/Kelurahan yang Memiliki Fasilitas Sekolah Menurut Kecamatan dan Tingkat Pendidikan di Kabupaten Konawe Utara, 2018 - 2020**  
**Number of Villages<sup>1</sup> Having Educational Facilities by Subdistrict and Educational Level in Konawe utara Regency, 2018 - 2020**

Kecamatan Subdistrict	SD Primary School		
	2018	2019	2020
(1)	(2)	(3)	(4)
Sawa	8	7	7
Motui	7	7	8
Lembo	8	8	8
Lasolo	9	9	9
Wawolesea	4	4	4
Lasolo Kepulauan	7	7	6
Molawe	8	8	7
Asera	11	12	11
Andowia	8	7	7
Oheo	9	9	9
Langgikima	7	7	7
Wiwirano	10	10	10
Landawe	8	7	7
<b>Konawe Utara</b>	<b>104</b>	<b>102</b>	<b>100</b>

Lanjutan Tabel/*Continued Table* 4.1.10

Kecamatan Subdistrict	SMP Junior High School		
	2018	2019	2020
(1)	(5)	(6)	(7)
Sawa	3	3	3
Motui	3	3	3
Lembo	2	2	2
Lasolo	2	2	1
Wawolesea	2	2	2
Lasolo Kepulauan	5	4	4
Molawe	3	3	3
Asera	6	6	6
Andowia	2	2	2
Oheo	3	3	3
Langgikima	3	4	4
Wiwirano	4	4	4
Landawe	2	2	2
<b>Konawe Utara</b>	<b>40</b>	<b>40</b>	<b>39</b>

Lanjutan Tabel/*Continued Table 4.1.10*

Kecamatan Subdistrict	SMA Senior High School		
	2018	2019	2020
(1)	(8)	(9)	(10)
Sawa	1	1	1
Motui	2	2	2
Lembo	1	1	1
Lasolo	1	1	1
Wawolesea	1	1	1
Lasolo Kepulauan	1	1	1
Molawe	-	-	-
Asera	2	2	2
Andowia	-	-	-
Oheo	1	1	1
Langgikima	1	1	1
Wiwirano	1	1	1
Landawe	-	1	1
<b>Konawe Utara</b>	<b>12</b>	<b>13</b>	<b>13</b>

Lanjutan Tabel/*Continued Table* 4.1.10

Kecamatan <i>Subdistrict</i>	SMK <i>Vocational School</i>		
	2018	2019	2020
(1)	(11)	(12)	(13)
Sawa	-	-	-
Motui	-	-	-
Lembo	-	-	-
Lasolo	3	2	2
Wawolesea	-	-	-
Lasolo Kepulauan	-	-	-
Molawe	1	1	1
Asera	1	-	-
Andowia	1	1	1
Oheo	-	-	-
Langgikima	1	1	1
Wiwirano	-	-	-
Landawe	-	-	-
<b>Konawe Utara</b>	<b>7</b>	<b>5</b>	<b>5</b>



Lanjutan Tabel/Continued Table 4.1.10

Kecamatan Subdistrict	Perguruan Tinggi University		
	2018	2019	2020
(1)	(14)	(15)	(16)
Sawa	-	-	-
Motui	-	-	-
Lembo	-	-	-
Lasolo	-	-	-
Wawolesea	-	-	-
Lasolo Kepulauan	-	-	-
Molawe	-	-	-
Asera	-	-	-
Andowia	-	-	-
Oheo	-	-	-
Langgikima	-	-	-
Wiwirano	-	-	-
Landawe	-	-	-
<b>Konawe Utara</b>	<b>0</b>	<b>0</b>	<b>0</b>

Catatan/Note: <sup>1</sup> Desa pada tabel ini termasuk Unit Permukiman Transmigrasi (UPT) yang masih dibina oleh kementerian terkait/  
Villages in this table include Transmigration Settlement Unit which is still fostered by the relevant ministries  
Tidak ada Perguruan Tinggi di Kabupaten Konawe Utara/There's No University in Konawe Utara Regency

Sumber/Source: BPS, Pendataan Potensi Desa (Podes)/ BPS—Statistics Indonesia, Village Potential Data Collection

**Tabel**  
**Table** 4.1.11**Angka Partisipasi Murni (APM) dan Angka Partisipasi Kasar (APK) Menurut Jenjang Pendidikan di Kabupaten Konawe Utara, 2019 dan 2020**  
**Net Participation Rates and Gross Participation Rates by Educational Level in Konawe Utara Regency, 2019 and 2020**

Jenjang Pendidikan <i>Educational Level</i>	Angka Partisipasi Murni (APM) <i>Net Participation Rates</i>		Angka Partisipasi Kasar (APK) <i>Gross Participation Rates</i>	
	2019	2020	2019	2020
(1)	(2)	(3)	(4)	(5)
SD/MI <i>Elementary School</i>	99,21	99,12	...	109,90
SMP/MTs <i>Junior High School</i>	80,38	81,32	...	93,52
SMA/SMK/MA <i>Senior High School</i>	54,91	54,86	...	89,25

Sumber/Source: BPS, Survei Sosial Ekonomi Nasional (Susenas)/BPS-Statistics Indonesia, National Socioeconomic Survey

**Tabel**  
**Table** 4.1.12

**Persentase Penduduk Berumur 15 Tahun ke Atas yang Melek Huruf Menurut Kelompok Umur di Kabupaten Konawe Utara, 2019 dan 2020**  
*Percentage of Literate People Aged 15 Years and Over by Age Group in Konawe Utara Regency, 2019 and 2020*

<b>Kelompok Umur</b> <i>Age Group</i>	<b>2019</b>	<b>2020</b>
(1)	(2)	(3)
15–19	100,00	100,00
20–24	100,00	100,00
25–29	100,00	100,00
30–34	97,14	98,86
35–39	97,96	98,99
40–44	99,35	98,12
45–49	87,99	96,08
50+	86,96	88,67
<b>Jumlah/Total</b>		
<b>15–24</b>	<b>100,00</b>	<b>100,00</b>
<b>15–44</b>	<b>99,03</b>	<b>99,37</b>
<b>15+</b>	<b>95,86</b>	<b>96,91</b>
<b>45+</b>	<b>87,30</b>	<b>90,87</b>

Sumber/Source: BPS, Survei Sosial Ekonomi Nasional (Susenas)/BPS-Statistics Indonesia, National Socioeconomic Survey

**Tabel**  
**Table** 4.1.13

**Persentase Penduduk Usia 5 Tahun Ke Atas Menurut Status Pendidikan dan Jenis Kelamin di Kabupaten Konawe Utara, 2020**  
*Percentage of Population Aged 5 Years and Over by School Attendance and Sex in Konawe Utara Regency, 2020*

<b>Status Pendidikan</b> <i>School Attendance</i>	<b>Laki-laki</b> <i>Male</i>	<b>Perempuan</b> <i>Female</i>	<b>Laki-laki + Perempuan</b> <i>Male + Female</i>
(1)	(2)	(3)	(4)
Tidak/belum pernah bersekolah	3,56	5,67	4,56
Masih Bersekolah			
SD Sederajat	16,16	16,86	16,50
SMP Sederajat	5,54	4,63	5,11
SMA Sederajat	6,69	9,97	8,25
Tidak Bersekolah Lagi	68,06	62,87	65,59
<b>Jumlah / Total</b>	<b>100</b>	<b>100</b>	<b>100</b>

Sumber/Source: BPS, Survei Sosial Ekonomi Nasional 2020 (Susenas) / BPS—Statistics Indonesia, National Social Economic Survey 2020

**Tabel 4.1.14** Angka Partisipasi Sekolah (APS) Menurut Jenis Kelamin dan Kelompok Umur di Kabupaten Konawe Utara, 2020  
**Table 4.1.14** School Enrollment Ratio (SER) by Sex and Age Group in Konawe Utara Regency, 2020

Jenis Kelamin Sex	Kelompok Umur Age Group	2019
(1)	(2)	(3)
Laki-laki / Male	7-12	99,08
	13-15	91,67
	16-18	65,25
Perempuan / Female	7-12	99,17
	13-15	96,04
	16-18	83,42
APS / SER	7-12	99,12
	13-15	93,63
	16-18	75,19

Sumber/Source: BPS, Survei Sosial Ekonomi Nasional 2020 (Susenas) / BPS—Statistics Indonesia, National Social Economic Survey 2020

## 4.2 KESEHATAN HEALTH

**Tabel** 4.2.1 **Jumlah Desa<sup>1</sup>/Kelurahan Yang Memiliki Sarana Kesehatan Menurut Kecamatan di Kabupaten Konawe Utara, 2018–2020**  
**Number of Villages<sup>1</sup> Having Health Facilities by Subdistrict in Konawe Utara Regency, 2018-2020**

Kecamatan Subdistrict	Rumah Sakit Hospital		
	2018	2019	2020
(1)	(2)	(3)	(4)
Sawa	-	-	-
Motui	-	-	-
Lembo	-	-	-
Lasolo	-	-	-
Wawolesea	-	-	-
Lasolo Kepulauan	-	-	-
Molawe	-	-	-
Asera	-	-	-
Andowia	1	1	1
Oheo	-	-	-
Langgikima	-	-	-
Wiwirano	-	-	-
Landawe	-	-	-
<b>Konawe Utara</b>	<b>1</b>	<b>1</b>	<b>1</b>

Lanjutan Tabel/*Continued Table 4.2.1*

Kecamatan <i>Subdistrict</i>	Rumah Sakit Bersalin <i>Maternity Hospital</i>		
	2018	2019	2020
(1)	(5)	(6)	(7)
Sawa	-	-	-
Motui	-	-	-
Lembo	-	-	-
Lasolo	-	-	-
Wawolesea	-	-	-
Lasolo Kepulauan	-	-	-
Molawe	-	-	-
Asera	-	-	-
Andowia	-	-	-
Oheo	-	-	-
Langgikima	-	-	-
Wiwirano	-	-	-
Landawe	-	-	-
<b>Konawe Utara</b>	<b>0</b>	<b>0</b>	<b>0</b>

Lanjutan Tabel/*Continued Table* 4.2.1

Kecamatan <i>Subdistrict</i>	Poliklinik <i>Polyclinic</i>		
	2018	2019	2020
(1)	(8)	(9)	(10)
Sawa	-	-	-
Motui	-	-	-
Lembo	-	-	-
Lasolo	-	-	-
Wawolesea	-	-	-
Lasolo Kepulauan	-	-	-
Molawe	-	-	-
Asera	-	-	-
Andowia	-	-	-
Oheo	-	-	-
Langgikima	-	-	-
Wiwirano	-	-	-
Landawe	-	-	-
<b>Konawe Utara</b>	<b>0</b>	<b>0</b>	<b>0</b>



Lanjutan Tabel/*Continued Table 4.2.1*

Kecamatan Subdistrict	Puskesmas Public Health Center		
	2018	2019	2020
(1)	(11)	(12)	(13)
Sawa	1	1	1
Motui	2	2	2
Lembo	1	1	1
Lasolo	2	2	2
Wawolesea	1	1	1
Lasolo Kepulauan	1	-	1
Molawe	2	2	2
Asera	2	2	2
Andowia	2	2	2
Oheo	3	3	3
Langgikima	2	2	2
Wiwirano	2	2	2
Landawe	1	1	1
<b>Konawe Utara</b>	<b>22</b>	<b>21</b>	<b>22</b>

Lanjutan Tabel/*Continued Table 4.2.1*

Kecamatan <i>Subdistrict</i>	Puskesmas Pembantu <i>Subsidiary of Public Health Center</i>		
	2018	2019	2020
(1)	(14)	(15)	(16)
Sawa	-	1	1
Motui	4	11	11
Lembo	1	-	-
Lasolo	-	-	-
Wawolesea	1	3	3
Lasolo Kepulauan	2	2	1
Molawe	3	2	2
Asera	3	1	-
Andowia	-	-	-
Oheo	1	3	2
Langgikima	5	7	8
Wiwirano	6	3	3
Landawe	-	7	5
<b>Konawe Utara</b>	<b>26</b>	<b>40</b>	<b>36</b>

Lanjutan Tabel/*Continued Table 4.2.1*

Kecamatan Subdistrict	Apotek Pharmacy		
	2018	2019	2020
(1)	(17)	(18)	(19)
Sawa	-	-	-
Motui	-	-	-
Lembo	-	-	-
Lasolo	1	1	2
Wawolesea	-	-	-
Lasolo Kepulauan	-	-	-
Molawe	-	-	1
Asera	-	-	1
Andowia	4	2	3
Oheo	-	-	-
Langgikima	-	-	-
Wiwirano	-	-	-
Landawe	-	-	-
<b>Konawe Utara</b>	<b>5</b>	<b>3</b>	<b>7</b>

Catatan/Note: <sup>1</sup> Desa pada tabel ini termasuk Unit Permukiman Transmigrasi (UPT) yang masih dibina oleh kementerian terkait/  
Villages in this table include Transmigration Settlement Unit which is still fostered by the relevant ministries

Sumber/Source: BPS, Pendataan Potensi Desa (Podes)/BPS-Statistics Indonesia, Village Potential Data Collecting

**Tabel**  
**Table** 4.2.2**Jumlah Tenaga Kesehatan Menurut Kecamatan di  
Kabupaten Konawe Utara, 2020**  
**Number of Medical Personnel by Subdistrict in Konawe  
Utara Regency, 2020**

Kecamatan Subdistrict	Dokter <sup>1</sup> Doctor <sup>1</sup>	Dokter Gigi <sup>2</sup> Dentist <sup>2</sup>	Perawat Nurse	Bidan Midwife	Tenaga kefarmasian Pharmacist
(1)	(2)	(3)	(4)	(5)	(6)
Sawa	1	-	1	12	-
Motui	1	1	5	20	1
Lembo	-	-	4	16	1
Lasolo	2	1	5	19	1
Wawolesea	-	1	4	4	-
Lasolo Kepulauan	-	-	2	2	-
Molawe	1	1	6	12	2
Asera	1	-	7	18	4
Andowia	1	1	6	10	2
Oheo	1	-	10	11	1
Langgikima	-	-	5	8	1
Wiwirano	1	-	8	8	-
Landawe	-	-	5	3	2
<b>Konawe Utara</b>	<b>9</b>	<b>5</b>	<b>68</b>	<b>143</b>	<b>15</b>

Kecamatan Subdistrict	Tenaga Kesehatan Masyarakat Public Health worker	Tenaga Kesehatan Lingkungan Environmental Health Worker	Tenaga Gizi Nutritionist	Ahli Teknologi Laboratorium Medik Medical Laboratory Technician
(1)	(7)	(8)	(9)	(10)
Sawa	-	1	-	-
Motui	1	1	2	-
Lembo	-	1	2	-
Lasolo	-	-	2	1
Wawolesea	-	1	1	-
Lasolo Kepulauan	-	-	1	-
Molawe	-	1	3	1
Asera	1	1	2	-
Andowia	1	3	2	-
Oheo	1	1	1	-
Langgikima	-	-	2	-
Wiwirano	-	-	1	-
Landawe	-	2	1	-
<b>Konawe Utara</b>	<b>4</b>	<b>12</b>	<b>20</b>	<b>2</b>

Catatan/Note: <sup>1</sup> Dokter dalam tabel ini termasuk dokter spesialis (selain spesialis gigi) dan dokter umum/Doctor in this table include medical specialist (exclude dentist specialist) and general practitioner

<sup>2</sup> Dokter gigi dalam tabel ini termasuk dokter spesialis gigi dan dokter gigi/Doctor in this table include dentist dan dentist specialist

Sumber/Source: Dinas Kesehatan Kabupaten Konawe Utara/Health Public Service of Konawe Utara Regency

**Tabel**  
**Table** 4.2.3

**Jumlah Rumah Sakit Umum, Rumah Sakit Khusus,  
Puskesmas, Klinik Pratama, dan Posyandu Menurut  
Kecamatan Konawe Utara, 2019 dan 2020**  
*Number of General Hospital, Specialized Hospital, Public  
Health Center, Primary Clinic, and Integrated Health Post by  
Subdistrict in Konawe Utara Regency, 2019 and 2020*

Kecamatan Subdistrict	Rumah Sakit Umum General Hospital		Rumah Sakit Khusus Special Hospital	
	2019	2020	2019	2020
(1)	(2)	(3)	(4)	(5)
Sawa	-	-	-	-
Motui	-	-	-	-
Lembo	-	-	-	-
Lasolo	-	-	-	-
Wawolesea	-	-	-	-
Lasolo Kepulauan	-	-	-	-
Molawe	-	-	-	-
Asera	-	-	-	-
Andowia	1	1	-	-
Oheo	-	-	-	-
Langgikima	-	-	-	-
Wiwirano	-	-	-	-
Landawe	-	-	-	-
<b>Konawe Utara</b>	<b>1</b>	<b>1</b>	<b>0</b>	<b>0</b>

Lanjutan Tabel/*Continued Table 4.2.3*

Kecamatan Subdistrict	Puskesmas <sup>1</sup> Rawat Inap Public Health Center <sup>1</sup> with Inpatient Care		Puskesmas <sup>1</sup> Non Rawat Inap Public Health Center <sup>1</sup> without Inpatient Care	
	2019	2020	2019	2020
(1)	(6)	(7)	(8)	(9)
Sawa	-	-	1	1
Motui	-	-	2	2
Lembo	-	-	1	1
Lasolo	1	1	1	1
Wawolesea	-	-	1	1
Lasolo Kepulauan	-	-	1	1
Molawe	-	-	2	2
Asera	-	-	2	2
Andowia	-	-	2	2
Oheo	-	-	3	3
Langgikima	-	-	2	2
Wiwirano	-	-	2	2
Landawe	1	1	-	-
<b>Konawe Utara</b>	<b>2</b>	<b>2</b>	<b>20</b>	<b>20</b>

Lanjutan Tabel/*Continued Table 4.2.3*

Kecamatan Subdistrict	Klinik Pratama Primary Clinic		Posyandu Intregrated Health Post	
	2019	2020	2019	2020
(1)	(6)	(7)	(8)	(9)
Sawa	-	-	7	10
Motui	-	-	17	19
Lembo	-	-	11	12
Lasolo	-	1	16	16
Wawolesea	-	-	8	8
Lasolo Kepulauan	-	-	4	4
Molawe	-	-	10	10
Asera	-	-	22	22
Andowia	-	1	11	13
Oheo	-	-	16	10
Langgikima	-	-	9	8
Wiwirano	-	-	15	15
Landawe	-	-	9	11
<b>Konawe Utara</b>	<b>0</b>	<b>2</b>	<b>155</b>	<b>158</b>

Catatan/Note: <sup>1</sup> Puskesmas yang teregistrasi/Registered Public Health Center

Sumber/Source: Dinas Kesehatan Kabupaten Konawe Utara/Health Public Service of Konawe Utara Regency



**Tabel 4.2.4** Jumlah Tenaga Kesehatan dan Fasilitas yang Terdapat di Rumah Sakit Umum Daerah Kabupaten Konawe Utara, 2017-2020  
**Number of Medical Personnel and Facilities in Public Hospital of Konawe Utara Regency, 2017-2020**

Uraian / Description	Tahun / Years			
	2017	2018	2019	2020
(1)	(2)	(3)	(4)	(5)
Tempat Tidur / Bed	45	52	52	55
Jumlah Pasien / Number of Patient				
a. Rawat Inap	1 193	1 289	1 715	1 468
b. Rawat Jalan	2 469	2 478	4 328	3 734
Jumlah Dokter / Number of Doctor	17	19	11	12
Jumlah Dokter Gigi / Number of Dentist	-	-	-	1
Jumlah Bidan* / Number of Midwife	52	42	45	50
Jumlah Petugas Gizi / Number of Nutritionist	6	10	6	4
Jumlah Perawat* / Number of Nurse	85	68	98	75
Jumlah Petugas Apotik	12	9	8	9
Jumlah Petugas Kesling	1	1	2	2
Jumlah Staf Non Kesehatan	16	27	46	49

Catatan/Note: \* Termasuk PNS dan PTT/Including Civil Servant and Contracted Employee

Sumber/Source: Rumah Sakit Umum Daerah Kabupaten Konawe Utara/Public Hospital of Konawe Utara Regency

**Tabel 4.2.5**  
**Table**

**Jumlah Pasien Rawat Jalan Menurut 10 Jenis Penyakit Terbanyak yang Ditangani di Rumah Sakit Umum Daerah Kabupaten Konawe Utara, 2020**  
**Number of Outpatient by The Most 10 Diseases Treated in Public Hospital of Konawe Utara Regency, 2020**

<b>Jenis Penyakit</b> <i>The Type of Disease</i>	<b>Jumlah Pasien</b> <i>Number of Patient</i>
(1)	(2)
1. Dyspepsia	186
2. DM Tipe 2	145
3. Hipertensi	121
4. Low Back Pain (LBP)	101
5. TB Paru	97
6. Abdominal Pain	71
7. CHF NYHA	46
8. ISK	43
9. Pulpitis	34
10. Bronchitis	30
<b>Jumlah / Total</b>	<b>874</b>

Sumber/Source: Rumah Sakit Umum Daerah Kabupaten Konawe Utara/*Public Hospital of Konawe Utara Regency*

**Tabel 4.2.6** Jumlah Pasien Rawat Inap Menurut 10 Jenis Penyakit Terbanyak yang Ditangani di Rumah Sakit Umum Daerah Kabupaten Konawe Utara, 2020  
**Number of Inpatient by The Most 10 Diseases Treated in Public Hospital of Konawe Utara Regency, 2020**

Jenis Penyakit <i>The Type of Disease</i>	Jumlah Pasien <i>Number of Patient</i>
(1)	(2)
1. Dyspepsia	174
2. Hipertensi	104
3. Covid 19	86
4. DHF	73
5. GEA	65
6. TB Paru	64
7. Febris	59
8. DM Tipe II	52
9. Colik Abdomen	48
10. Anemia	30
<b>Jumlah / Total</b>	<b>755</b>

Sumber/Source: Rumah Sakit Umum Daerah Kabupaten Konawe Utara/*Public Hospital of Konawe Utara Regency*

**Tabel**  
**Table** 4.2.7

**Realisasi Akseptor Aktif Menurut Kecamatan dan Metode Kontrasepsi di Kabupaten Konawe Utara, 2020**  
**Realization of Actively Participant by Subdistrict and Contraceptive Method in Konawe Utara Regency, 2020**

Kecamatan Subdistrict	Realisasi Akseptor Aktif / Active Realization Participant							Jumlah Total
	IUD	MOP	MOW	IMP	Suntik	Pil	Kondom	
(1)	(2)	(3)	(4)	(5)	(6)	(7)	(8)	(9)
Sawa	54	2	10	376	342	217	33	1 034
Motui	57	4	24	348	280	213	53	979
Lembo	62	2	12	338	335	272	29	1 050
Lasolo	70	6	16	394	387	303	35	1 211
Wawolesea	53	-	6	253	197	147	26	682
Lasolo Kepulauan	47	-	4	226	164	124	49	614
Molawe	49	3	9	337	334	266	43	1 041
Asera	104	5	18	357	352	279	45	1 160
Andowia	59	2	8	354	307	229	44	1 003
Oheo	68	1	2	364	358	274	42	1 109
Langgikima	56	1	2	284	246	166	48	803
Wiwirano	52	3	4	298	227	154	41	779
Landawe	55	-	3	315	286	172	36	867
<b>Konawe Utara</b>	<b>786</b>	<b>29</b>	<b>118</b>	<b>4 244</b>	<b>3 815</b>	<b>2 816</b>	<b>524</b>	<b>12 332</b>

Sumber/Source: Dinas Pengendalian Penduduk dan Keluarga Berencana Kabupaten Konawe Utara/Population Controlling and Family Planning Service of Konawe Utara Regency

**Tabel 4.2.8** Realisasi Akseptor Baru Menurut Kecamatan dan Metode Kontrasepsi di Kabupaten Konawe Utara, 2020  
**Table** Realization of New Participant by Subdistrict and Contraceptive Method in Konawe Utara Regency, 2020

Kecamatan Subdistrict	Realisasi Akseptor Aktif / Active Realization Participant							Jumlah Total
	IUD	MOP	MOW	IMP	Suntik	Pil	Kondom	
(1)	(2)	(3)	(4)	(5)	(6)	(7)	(8)	(9)
Sawa	24	-	-	92	39	48	12	215
Motui	27	-	-	98	44	59	32	260
Lembo	23	-	-	86	47	53	8	217
Lasolo	36	-	-	147	108	82	14	387
Wawolesea	25	-	-	78	42	47	6	198
Lasolo Kepulauan	20	-	-	74	34	32	29	189
Molawe	29	-	-	137	69	57	22	314
Asera	30	-	-	156	93	88	24	391
Andowia	28	-	-	103	60	64	19	274
Oheo	19	-	-	94	55	52	21	241
Langgikima	22	-	-	82	33	38	27	202
Wiwirano	24	-	-	149	57	74	20	324
Landawe	17	-	-	86	47	49	15	214
<b>Konawe Utara</b>	<b>324</b>	<b>0</b>	<b>0</b>	<b>1 382</b>	<b>728</b>	<b>743</b>	<b>249</b>	<b>3 426</b>

Sumber/Source: Dinas Pengendalian Penduduk dan Keluarga Berencana Kabupaten Konawe Utara/Population Controlling and Family Planning Service of Konawe Utara Regency

**Tabel**  
**Table** 4.2.9

**Jumlah Keluarga Menurut Kecamatan dan Klasifikasi  
Keluarga di Kabupaten Konawe Utara, 2020**  
*Number of Households by Subdistrict and Household  
Classification in Konawe Utara Regency, 2020*

Kecamatan Subdistrict	Pra Sejahtera Pre-prosperous Family	Keluarga Sejahtera Prosperous Family				Jumlah Total
		I	II	III	III+	
(1)	(2)	(3)	(4)	(5)	(6)	(7)
Sawa	305	478	498	152	49	1 482
Motui	333	502	527	154	52	1 568
Lembo	263	561	573	147	44	1 588
Lasolo	444	531	552	158	55	1 740
Wawolesea	188	328	331	141	38	1 026
Lasolo Kepulauan	163	290	289	139	36	917
Molawe	236	570	576	144	42	1 568
Asera	423	564	596	176	71	1 830
Andowia	327	487	498	156	52	1 520
Oheo	379	539	556	160	57	1 691
Langgikima	261	375	388	146	43	1 213
Wiwirano	332	579	596	153	51	1 711
Landawe	269	445	457	148	45	1 364
<b>Konawe Utara</b>	<b>3 923</b>	<b>6 249</b>	<b>6 437</b>	<b>1 974</b>	<b>635</b>	<b>19 218</b>

### 4.3 AGAMA DAN SOSIAL LAINNYA RELIGION AND OTHER SOCIAL AFFAIRS

**Tabel** 4.3.1 **Persentase Penduduk Menurut Kecamatan dan Agama yang Dianut di Kabupaten Konawe Utara, 2020**  
*Population Percentage by Subdistrict and Religion in Konawe Utara Regency, 2020*

Kecamatan Subdistrict	Islam	Protestan Protestant	Katolik Catholic	Hindu	Budha Buddha	Lainnya Others
(1)	(2)	(3)	(4)	(5)	(6)	(7)
Sawa	95,20	0,75	-	4,05	-	100,00
Motui	99,82	0,18	-	-	-	100,00
Lembo	99,88	0,08	0,04	-	-	100,00
Lasolo	99,07	0,63	0,14	0,15	-	100,00
Wawolesea*	100,00	-	-	-	-	100,00
Lasolo Kepulauan*	100,00	-	-	-	-	100,00
Molawe	99,72	-	0,28	-	-	100,00
Asera	98,56	1,05	0,16	0,19	0,03	100,00
Andowia	99,43	0,21	0,21	0,09	0,05	100,00
Oheo	92,03	0,65	0,15	7,16	-	100,00
Langgikima	76,68	6,56	8,64	8,12	-	100,00
Wiwirano	66,68	2,42	2,55	28,11	0,24	100,00
Landawe*	73,41	1,97	-	24,62	-	100,00
<b>Konawe Utara</b>	<b>91,79</b>	<b>1,21</b>	<b>1,08</b>	<b>5,89</b>	<b>0,04</b>	<b>100,00</b>

Catatan/Note: \* Data masih bergabung dengan Kecamatan Induk/Data still merged with primary subdistrict

Sumber/Source: Kementerian Agama Kabupaten Konawe Utara/Ministry of Religious Affair of Konawe Utara Regency

**Tabel**  
**Table 4.3.2****Jumlah Tempat Peribadatan Menurut Kecamatan di  
Kabupaten Konawe Utara, 2020**  
*Number of Places of Worship by Subdistrict and Religion in  
Konawe Utara Regency, 2020*

Kecamatan Subdistrict	Masjid Mosque	Mushola Pray Room	Gereja Church	Pura Temple	Vihara
(1)	(2)	(3)	(4)	(6)	(7)
Sawa	10	-	-	1	-
Motui	12	1	-	-	-
Lembo	11	1	-	-	-
Lasolo	12	1	-	-	-
Wawolesea	8	1	-	-	-
Lasolo Kepulauan	6	-	-	-	-
Molawe	9	1	-	-	-
Asera	19	-	1	-	-
Andowia	16	-	-	-	-
Oheo	16	-	-	2	-
Langgikima	8	3	3	3	-
Wiwirano	16	2	2	6	-
Landawe	8	-	1	4	-
<b>Konawe Utara</b>	<b>151</b>	<b>10</b>	<b>7</b>	<b>16</b>	<b>-</b>

Sumber/Source: Kementrian Agama Kabupaten Konawe Utara/Ministry of Religious Affair of Konawe Utara Regency



**Tabel** 4.3.3 **Jumlah Desa<sup>1</sup>/Kelurahan yang Mengalami Bencana Alam<sup>2</sup> Menurut Kecamatan, 2018–2020**  
**Number of Villages<sup>1</sup> that Had Natural Disaster<sup>2</sup> by Subdistrict, 2018–2020**

Kecamatan Subdistrict	Banjir/Flood		
	2018	2019	2020
(1)	(2)	(3)	(4)
Sawa	11	3	3
Motui	10	2	2
Lembo	5	4	4
Lasolo	7	-	1
Wawolesea	1	-	-
Lasolo Kepulauan	1	-	-
Molawe	3	1	-
Asera	15	9	11
Andowia	13	10	11
Oheo	14	13	7
Langgikima	1	1	1
Wiwirano	1	12	6
Landawe	6	4	5
<b>Konawe Utara</b>	<b>88</b>	<b>59</b>	<b>51</b>

Lanjutan Tabel/*Continued Table* 4.3.3

Kecamatan Subdistrict	Gempa Bumi/ <i>Earthquake</i>		
	2018	2019	2020
(1)	(5)	(6)	(7)
Sawa	-	-	-
Motui	-	-	-
Lembo	-	-	-
Lasolo	-	-	9
Wawolesea	-	-	-
Lasolo Kepulauan	-	-	-
Molawe	-	-	-
Asera	-	-	2
Andowia	-	-	-
Oheo	-	-	-
Langgikima	-	-	-
Wiwirano	-	-	-
Landawe	-	-	-
<b>Konawe Utara</b>	-	-	<b>11</b>

Lanjutan Tabel/Continued Table 4.3.3

Kecamatan Subdistrict	Tanah Longsor/Landslide		
	2018	2019	2020
(1)	(8)	(9)	(10)
Sawa	2	-	1
Motui	1	1	-
Lembo	0	-	-
Lasolo	0	-	-
Wawolesea	1	1	1
Lasolo Kepulauan	2	3	2
Molawe	2	-	2
Asera	2	4	4
Andowia	1	1	1
Oheo	0	-	11
Langgikima	0	1	-
Wiwirano	0	-	-
Landawe	0	-	-
<b>Konawe Utara</b>	<b>11</b>	<b>11</b>	<b>22</b>

Catatan/Note: <sup>1</sup> Desa pada tabel ini termasuk Unit Permukiman Transmigrasi (UPT) yang masih dibina oleh kementerian terkait dan nagari di Kabupaten Konawe Utara/Villages in this table are included in Transmigration Settlement Unit which is still fostered by the relevant ministries and the nagari in the Regency of Konawe Utara

<sup>2</sup> Terjadi dalam tiga tahun terakhir sampai dengan saat pencacahan/Occured during the last three years by the time of enumeration

Sumber/Source: BPS, Pendataan Potensi Desa (Podes)/BPS-Statistics Indonesia, Village Potential Data Collecting

**Tabel** 4.3.4 **Jumlah Jemaah Haji menurut Jenis Kelamin di Kabupaten Konawe Utara, Tahun 2016-2020**  
**Number of Al Hajj Pilgrim by Sex in Konawe Utara Regency, 2016-2020**

Tahun Year	Jenis Kelamin / Sex		Jumlah Total
	Laki-laki Male	Perempuan Female	
(1)	(2)	(3)	(4)
2016	27	43	70
2017	40	55	95
2018	76	105	181
2019	69	113	182
2020	18	35	53

Sumber/Source: Kementerian Agama Kabupaten Konawe Utara/Ministry of Religious Affair of Konawe Utara Regency

**Tabel**  
**Table** 4.3.5

**Jumlah Jemaah Haji menurut Kecamatan, Kelompok Umur, dan Jenis Kelamin di Kabupaten Konawe Utara, 2020**  
**Number of Al Hajj Pilgrim by Subdistrict, Age Group, and Sex in Konawe Utara Regency, 2020**

Kecamatan Subdistrict	Kelompok Umur / Age Group								Jumlah Total	
	< 30		30 - 49		50 - 59		> 60		Lk	Pr
	Lk	Pr	Lk	Pr	Lk	Pr	Lk	Pr		
(1)	(2)	(3)	(4)	(5)	(6)	(7)	(8)	(9)	(10)	(11)
Sawa	-	-	1	1	-	-	-	-	1	1
Motui	-	-	1	1	-	-	-	-	1	1
Lembo	-	-	-	2	-	1	-	1	-	4
Lasolo	-	-	1	6	2	1	-	1	3	8
Wawolesea	-	-	-	1	1	-	-	-	1	1
Lasolo Kepulauan	-	-	-	-	-	-	-	-	-	-
Molawe	-	2	4	4	1	1	1	2	6	9
Asera	1	2	-	3	-	-	-	-	1	5
Andowia	-	-	-	2	-	1	-	-	-	3
Oheo	-	-	-	-	-	-	-	-	-	-
Langgikima	-	-	-	1	1	1	-	-	1	2
Wiwirano	-	-	1	-	1	1	-	-	2	1
Landawe	-	-	-	-	-	1	1	-	1	1
<b>Konawe Utara</b>	<b>1</b>	<b>4</b>	<b>8</b>	<b>21</b>	<b>6</b>	<b>7</b>	<b>2</b>	<b>4</b>	<b>17</b>	<b>36</b>

Sumber/Source: Kementerian Agama Kabupaten Konawe Utara/Ministry of Religious Affair of Konawe Utara Regency

**Tabel**  
**Table** 4.3.6**Jumlah Nikah dan Cerai Menurut Kecamatan di  
Kabupaten Konawe Utara Tahun 2020**  
**Number of Marriages and Divorces by Subdistrict in Konawe  
Utara Regency, 2020**

Kecamatan Subdistrict	Nikah Marriage	Cerai / Divorce		
		Cerai Talak Divorce by Talak	Cerai Gugat Divorce by Petition	Jumlah Total
(1)	(2)	(3)	(4)	(5)
Sawa	47	-	-	-
Motui	30	-	-	-
Lembo	36	-	-	-
Lasolo	63	-	-	-
Wawolesea*	14	-	-	-
Lasolo Kepulauan*	11	-	-	-
Molawe	29	-	-	-
Asera	42	-	-	-
Andowia	33	-	-	-
Oheo	17	-	-	-
Langgikima	55	-	-	-
Wiwirano	30	-	-	-
Landawe*	11	-	-	-
<b>Konawe Utara</b>	<b>418</b>	<b>-</b>	<b>-</b>	<b>-</b>

Catatan/Note: \* Data masih bergabung dengan Kecamatan Induk/Data still merged with primary subdistrict

Sumber/Source: Kementerian Agama Kabupaten Konawe Utara/Ministry of Religious Affair of Konawe Utara Regency

**Tabel**  
**Table** 4.3.7**Jumlah Penerima Bantuan (Kepala Keluarga) dan Anggaran Bantuan Sosial Pangan Menurut Kecamatan di Kabupaten Konawe Utara, 2020**  
**Number of Aid Recipients (Head of Household) and Food Social Assistance Budget by Subdistrict in Konawe Utara Regency, 2020**

Kecamatan Subdistrict	Jumlah Penerima Bantuan (Kepala Keluarga) Number of Beneficiaries (Head of Household)		Jumlah Anggaran (Rupiah) Budget Amount (Rupiah)	
	Rencana Planning	Realisasi Realization	Rencana Planning	Realisasi Realization
(1)	(2)	(3)	(5)	(6)
Sawa	342	342	820 800 000	820 800 000
Motui	311	311	746 400 000	746 400 000
Lembo	379	379	909 600 000	909 600 000
Lasolo	442	442	1060 800 000	1060 800 000
Wawolesea	292	292	700 800 000	700 800 000
Lasolo Kepulauan	174	174	417 600 000	417 600 000
Molawe	430	430	1032 000 000	1032 000 000
Asera	582	582	1396 800 000	1396 800 000
Andowia	428	428	1027 200 000	1027 200 000
Oheo	321	321	770 400 000	770 400 000
Langgikima	156	156	374 400 000	374 400 000
Wiwirano	364	364	873 600 000	873 600 000
Landawe	143	143	343 200 000	343 200 000
<b>Konawe Utara</b>	<b>4 364</b>	<b>4 364</b>	<b>1 0473 600 000</b>	<b>1 0473 600 000</b>

Sumber/Source: Dinas Sosial Kabupaten Konawe Utara/Social Service of Konawe Utara Regency

#### 4.4 KEMISKINAN POVERTY

**Tabel 4.4.1** **Garis Kemiskinan, Jumlah, dan Persentase Penduduk Miskin di Kabupaten Konawe Utara, 2013–2020**  
*Poverty Line, Number, and Percentage of Poor People in Konawe Utara Regency, 2013–2020*

Tahun Year	Garis Kemiskinan (rupiah/kapita/bulan) Poverty Line (rupiah/capita/month)	Jumlah Penduduk Miskin (ribu) Number of Poor People (thousand)	Persentase Penduduk Miskin Percentage of Poor People
(1)	(2)	(3)	(4)
2013	202 700	5,96	10,62
2014	208 232	5,83	10,15
2015	216 578	5,80	9,97
2016	232 307	5,79	9,75
2017	244 391	8,44	13,93
2018	260 861	8,82	14,22
2019	273 544	8,67	13,66
2020	305 100	8,78	13,53

Sumber/Source: BPS, Survei Sosial Ekonomi Nasional Maret/BPS-Statistics Indonesia, March National Socioeconomic Survey



**Tabel**  
**Table** 4.4.2

**Indeks Kedalaman Kemiskinan dan Indeks Keparahan Kemiskinan di Kabupaten Konawe Utara, 2013–2020**  
**Poverty Gap Index and Poverty Severity Index in Konawe Utara Regency, 2013–2020**

Tahun Year	Indeks Kedalaman Kemiskinan Poverty Gap Index	Indeks Keparahan Kemiskinan Poverty Severity Index
(1)	(2)	(3)
2013	0,78	0,13
2014	0,84	0,11
2015	1,39	0,30
2016	2,07	0,69
2017	2,87	0,77
2018	2,85	0,81
2019	2,66	0,74
2020	2,92	0,86

Sumber/Source: BPS, Survei Sosial Ekonomi Nasional Maret/BPS-Statistics Indonesia, March National Socioeconomic Survey

#### 4.5 PERADILAN JUSTICE

**Tabel**  
**Table** 4.5.1 **Jumlah Kantor Polisi Menurut Kecamatan di Kabupaten Konawe Utara, 2020**  
*Number of Police Offices by Subdistrict and Religion in Konawe Utara Regency, 2020*

Kecamatan Subdistrict	Poltabes	Polres/Polresta	Polsek/Polsekta	Pos Polisi
(1)	(2)	(3)	(4)	(6)
Sawa	-	-	1	-
Motui	-	-	-	-
Lembo	-	-	-	-
Lasolo	-	-	1	-
Wawolesea	-	-	-	-
Lasolo Kepulauan	-	-	-	-
Molawe	-	-	-	1
Asera	-	-	1	-
Andowia	-	1	-	-
Oheo	-	-	-	-
Langgikima	-	-	-	1
Wiwirano	-	-	1	-
Landawe	-	-	-	-
<b>Konawe Utara</b>	<b>0</b>	<b>1</b>	<b>4</b>	<b>2</b>

Sumber/Source: Polres Kabupaten Konawe Utara/Departmental Police of Konawe Utara Regency

**Tabel 4.5.2** Jumlah Polisi Menurut Jenis Kantor Polisi dan Jenis Kelamin di Kabupaten Konawe Utara, 2020  
**Table** *Number of Police by Office Type and Sex in Konawe Utara Regency, 2020*

Jenis Kantor Office Type	Jenis Kelamin Sex		Jumlah Total
	Laki-Laki Male	Perempuan Female	
(1)	(2)	(3)	(4)
Poltabes	-	-	-
Polres/Polresta	129	1	130
Polsek/Polsekta	79	-	79
Pos Polisi	2	-	2
<b>Jumlah/Total</b>	<b>210</b>	<b>1</b>	<b>211</b>

Sumber/Source: Polres Kabupaten Konawe Utara/Departmental Police of Konawe Utara Regency

**Tabel**  
**Table** 4.5.3

**Berbagai Informasi Terkait Tindak Pidana di Kabupaten  
Konawe Utara, 2020**  
*Information about Crime in Konawe Utara Regency, 2020*

Uraian <i>Description</i>	Tahun <i>Year</i>		
	2018	2019	2020
(1)	(2)	(3)	
Tindak Pidana yang Dilaporkan <i>Crime Total</i>	91	68	92
Tindak Pidana yang Diselesaikan <i>Crime Cleared</i>	64	50	61
Persentase Tindak Pidana <i>Crime Clearance Rate</i>	70,33 %	73,52 %	66,30 %
Selang Waktu Terjadinya Tindak Pidana <i>Crime Clock</i>	96'15'36	128'49'12	92'12'36
Resiko Penduduk Terkena Tindak Pidana <i>Crime Rate</i>	172	129	134

Sumber/Source: Polres Kabupaten Konawe Utara/Departmental Police of Konawe Utara Regency

**Tabel 4.5.4** Jumlah Bentuk Tindak Pidana Menurut Penggolongan Kejahatan di Kabupaten Konawe Utara, 2018-2020  
**Table** *Number of Crime by Type in Konawe Utara Regency, 2018-2020*

Bentuk Tindak Pidana <i>Crime Type</i>	Tahun <i>Year</i>		
	2018	2019	2020
(1)	(2)	(3)	
Kejahatan Konvensional	85	68	81
Kejahatan Trans Nasional	6	-	-
Kejahatan Merugikan Negara	-	-	11
Kejahatan Berimplikasi Kontijensi	-	-	-

Sumber/Source: Polres Kabupaten Konawe Utara/Departmental Police of Konawe Utara Regency

**Tabel 4.5.5** Berbagai Kejahatan yang Dilaporkan di Kepolisian Menurut Jenis Kejahatan di Kabupaten Konawe Utara, 2018-2020  
**Number of Reported Crime by Type in Konawe Utara Regency, 2018-2020**

Bentuk Tindak Pidana <i>Crime Type</i>	Tahun <i>Year</i>		
	2018	2019	2020
(1)	(2)	(3)	
Pencurian <i>Thief</i>	13	7	9
Perampokan <i>Robbery</i>	-	-	-
Pembunuhan <i>Murder</i>	1	2	-
Perjudian <i>Gambling</i>	1	1	3
Lainnya <i>Others</i>	76	50	80

Sumber/Source: Polres Kabupaten Konawe Utara/Departmental Police of Konawe Utara Regency

**Tabel**  
**Table** 4.5.6

**Jumlah Bentuk Tindak Pidana Terhadap Fisik Manusia Menurut Bentuk Tindak Pidana di Kabupaten Konawe Utara, 2018-2020**  
**Number of Crime to Human Physic by Type in Konawe Utara Regency, 2018-2020**

Bentuk Tindak Pidana <i>Crime Type</i>	Tahun <i>Year</i>		
	2018	2019	2020
(1)	(2)	(3)	
Pembunuhan	-	2	-
Perkosaan	-	-	1
Pencabulan	4	-	9
Penganiayaan Ringan	7	-	21
Penganiayaan Berat	-	-	2
Penculikan	-	-	-

Sumber/Source: Polres Kabupaten Konawe Utara/Departmental Police of Konawe Utara Regency

**Tabel**  
**Table** 4.5.7

**Jumlah Bentuk Tindak Pidana Terhadap Hak Milik  
(Barang) Menurut Bentuk Tindak Pidana di Kabupaten  
Konawe Utara, 2018-2020**  
*Number of Crime to Own Properties by Type in Konawe  
Utara Regency, 2018-2020*

Bentuk Tindak Pidana <i>Crime Type</i>	Tahun <i>Year</i>		
	2018	2019	2020
(1)	(2)	(3)	
Pembakaran dengan Sengaja	-	-	-
Pengrusakan/Penghancuran Barang	1	1	5
Pencurian dengan Pemberatan	1	2	-
Pencurian Ringan	13	-	6
Pencurian dengan Kekerasan	-	-	-
Pencurian dalam Keluarga	-	-	-
Penipuan/Perbuatan Curang	2	3	1
Penadahan	-	-	-
Pencurian Kendaraan Bermotor	4	1	2
Pencurian Lainnya	-	4	1

Sumber/Source: Polres Kabupaten Konawe Utara/Departmental Police of Konawe Utara Regency



**Tabel**  
**Table 4.5.8****Delapan Jenis Tindak Pidana Terbesar di Kabupaten  
Konawe Utara, 2018-2020**  
**Eight Biggest Crime in Konawe Utara Regency, 2018-2020**

Bentuk Tindak Pidana <i>Crime Type</i>	Tahun <i>Year</i>		
	2018	2019	2020
(1)	(2)	(3)	
1 Aniaya Biasa	21	24	21
2 Pencurian	17	6	9
3 Pengoroyokan	7	6	4
4 Aniaya	7	-	23
5 Pengancaman	2	1	2
6 Curi Dalam Keluarga	-	-	-
7 Kekerasan Dalam Rumah Tangga	10	4	9
8 Penipuan	2	3	1

Sumber/Source: Polres Kabupaten Konawe Utara/Departmental Police of Konawe Utara Regency

**Tabel**  
**Table** 4.5.9

**Kerugian Material Akibat Tindak Kejahatan di Kabupaten  
Konawe Utara, Tahun 2018-2020**  
*Material Loss Caused by Crime in Konawe Utara Regency,  
2018-2020*

Bentuk Tindak Pidana <i>Crime Type</i>	Tahun <i>Year</i>		
	2018 (Rp)	2019 (Rp)	2020 (Rp)
(1)	(2)	(3)	
Kerugian	40 800 000	2 000 000	24 100 000
Kerugian Ditemukan Kembali	8 675 000	8 500 000	22 100 000

Sumber/Source: Polres Kabupaten Konawe Utara/Departmental Police of Konawe Utara Regency

**Tabel** 4.5.10 **Pelaku Tindak Kejahatan Menurut Klasifikasi Umur dan Jenis Kelamin di Kabupaten Konawe Utara, 2018-2020**  
**Table** *Criminal by Age Classification and Sex in Konawe Utara Regency, 2018-2020*

Bentuk Tindak Pidana <i>Crime Type</i>	Tahun <i>Year</i>		
	2018	2019	2020
(1)	(2)	(3)	
<b>Dewasa</b>			
Laki-Laki/Male	91	71	96
Perempuan/Female	-	2	2
<b>Anak-Anak</b>			
Laki-Laki/Male	-	3	-
Perempuan/Female	-	-	-
<b>Jumlah</b>			
Laki-Laki/Male	91	74	96
Perempuan/Female	-	2	2

Sumber/Source: Polres Kabupaten Konawe Utara/Departmental Police of Konawe Utara Regency

**Tabel**  
**Table** 4.5.11

**Korban Tindak Kejahatan Menurut Klasifikasi Umur dan Jenis Kelamin di Kabupaten Konawe Utara, 2018-2020**  
***Victim of Crime by Age Classification and Sex in Konawe Utara Regency, 2018-2020***

Bentuk Tindak Pidana <i>Crime Type</i>	Tahun <i>Year</i>		
	2018	2019	2020
(1)	(2)	(3)	
<b>Dewasa</b>			
Laki-Laki/Male	72	51	48
Perempuan/Female	15	12	18
<b>Anak-Anak</b>			
Laki-Laki/Male	-	2	2
Perempuan/Female	4	3	9
<b>Jumlah</b>			
Laki-Laki/Male	72	53	50
Perempuan/Female	19	15	27

Sumber/Source: Polres Kabupaten Konawe Utara/Departmental Police of Konawe Utara Regency

**Tabel 4.5.12** Jumlah Kecelakaan dan Korban Kecelakaan di Kabupaten Konawe Utara, 2018-2020  
**Table** *Number of Traffic Accident and Victims of Traffic Accident in Konawe Utara Regency, 2018-2020*

Uraian Description	Tahun Year		
	2018	2019	2020
(1)	(2)	(3)	
<b>Jumlah Kecelakaan</b> <i>Number of Accident</i>	34	29	29
<b>Jumlah Korban Kecelakaan</b> <i>Number of Victim</i>			
Meninggal Dunia/ <i>Passed Away</i>	17	10	9
Luka Berat/ <i>Seriously Injured</i>	6	1	14
Luka Ringan/ <i>Minor Injured</i>	36	39	35
<b>Jumlah / Total</b>	<b>59</b>	<b>50</b>	<b>58</b>

Sumber/*Source*: Polres Kabupaten Konawe Utara/*Departmental Police of Konawe Utara Regency*

**Tabel 4.5.13**  
**Table**


**Jumlah Korban Kecelakaan menurut Kecamatan di Kabupaten Konawe Utara, 2020**  
**Number of Victim of Traffic Accident by Subdistrict in Konawe Utara Regency, 2020**

Kecamatan Subdistrict	Jumlah Kecelakaan Number of Accident	Korban Kecelakaan / Number of Victim			
		Meninggal Dunia Passed Away	Luka Berat Seriously Injured	Luka Ringan Minor Injured	Jumlah Total
(1)	(2)	(3)	(4)	(5)	(6)
Sawa	2	1	2	1	4
Motui	-	-	-	-	-
Lembo	4	-	3	5	8
Lasolo	5	2	1	5	8
Wawolesea	-	-	-	-	-
Lasolo Kepulauan	-	-	-	-	-
Molawe	-	-	-	-	-
Asera	4	2	4	2	8
Andowia	3	-	1	7	8
Oheo	2	1	-	3	4
Langgikima	3	1	2	4	7
Wiwirano	4	1	1	6	8
Landawe	2	1	-	2	3
<b>Konawe Utara</b>	<b>29</b>	<b>9</b>	<b>14</b>	<b>35</b>	<b>58</b>

Sumber/Source: Polres Kabupaten Konawe Utara/Departmental Police of Konawe Utara Regency

Halaman ini sengaja dikosongkan  
*This page intentionally left blank*

**POPULASI TERNAK/UNGGAS**  
Population of Livestock and Poultry



Sumber/Dinas Pertanian dan Tanaman Pangan Kabupaten Konawe Utara  
Source: Agricultural and Food Corps Department of Konawe Utara Regency  
\*Data Merupakan Angka Sementara/Preliminary Figures

**PRODUKSI PERIKANAN LAUT (Ton)**  
Sea Production (Ton)



**7.760,67**  
**IKAN**  
Fishes



**470,59**  
**KEPITING**  
Crabs



**1027,06**  
**UDANG**  
Shrimps



**427,43**  
**LAINNYA**  
Others





**PENJELASAN TEKNIS**

1. Lahan sawah adalah lahan pertanian yang berpetak-petak dan dibatasi oleh pematang (galangan), saluran untuk menahan/ menyalurkan air, yang biasanya ditanami padi sawah tanpa memandang dari mana diperoleh atau status lahan tersebut. Lahan yang dimaksud termasuk lahan yang terdaftar di Pajak Bumi Bangunan, luran Pembangunan Daerah, lahan bengkok, lahan serobotan, lahan rawa yang ditanami padi dan lahan bekas tanaman tahunan yang telah dijadikan sawah, baik yang ditanami padi, palawija atau tanaman semusim lainnya.
2. Tegall/Kebun adalah lahan pertanian bukan sawah (lahan kering) yang ditanami tanaman semusim atau tahunan dan terpisah dengan halaman sekitar rumah serta penggunaannya tidak berpindah pindah.
3. Ladang/Huma adalah lahan pertanian bukan sawah (lahan kering) yang biasanya ditanami tanaman semusim dan penggunaannya hanya semusim atau dua musim, kemudian akan ditinggalkan bila sudah tidak subur lagi (berpindah-pindah). Kemungkinan lahan ini beberapa tahun kemudian akan dikerjakan kembali jika sudah subur.
4. Lahan yang sementara tidak diusahakan adalah lahan yang

**TECHNICAL NOTES**

1. *Wetland is agricultural land that separated by small dykes to resist water, where the main crop is usually wetland paddy without considering where it is got from or the status of the land. It includes the land that is registered at land income tax office, regional development contribution, 'bengkok' land, illegal ownership, swamps for rice cultivation, and annual crop land mark that has been used as rice field, which are both planted with paddy, secondary crops or the other seasonal crops.*
2. *Dry field/Garden is an dryland (unirrigated land) which is planted with seasonal or annual crops and separately from the yard around the house without shifting.*
3. *Unirrigated agricultural field / Shifting cultivation land is dryland (unirrigated land) that usually is cultivated for seasonal crops and utilized only for one or two seasons, then it will be left when it is not fertile (shifting). Maybe, this land will be used again in a few years if it has been fertile.*
4. *Temporarily unused land is land that is regularly used but*

biasanya diusahakan tetapi untuk sementara (lebih dari 1 (satu) tahun tetapi kurang dari atau sama dengan 2 (dua) tahun) tidak diusahakan, termasuk lahan sawah yang tidak diusahakan selama lebih dari 2 (dua) tahun.

5. Data pokok tanaman pangan yang dikumpulkan adalah luas panen dan produktivitas (hasil per hektar). Produksi tanaman pangan merupakan hasil perkalian antara luas panen dengan produktivitas. Pengumpulan data luas panen dilakukan setiap bulan dengan pendekatan area kecamatan di seluruh wilayah Indonesia. Pengumpulan data produktivitas dilakukan melalui pengukuran langsung pada plot ubinan berukuran 2½ m x 2½ m. Pengumpulan data produktivitas dilakukan setiap subround (empat bulanan) pada waktu panen petani.
6. Data produksi padi dan palawija yang disajikan adalah dalam kualitas: gabah kering giling (padi), pipilan kering (jagung), biji kering (kedelai dan kacang tanah), dan umbi basah (ubi kayu dan ubi jalar).
7. Tanaman sayuran dan buah-buahan semusim.

Tanaman sayuran semusim adalah tanaman sumber vitamin, garam mineral dan lain-lain yang dikonsumsi dari bagian tanaman yang berupa daun, bunga, buah, dan umbinya, yang berumur

*temporarily (more than a year but less or equal than two years) is unused, it includes wetland that is not cultivated more than two years.*

5. *The main food crops data collected consists of harvested area and productivity (yield per hectare). Food crops production is generated by harvested area multiplied by productivity. The harvested area data is collected every month using sub district area approach in all sub district in Indonesia. The productivity data collection is conducted by a direct measurement in 2½m x 2½m crop cutting plot. The productivity measurement is conducted in every subround (four monthly) at the time when farmers are harvesting their crops.*
6. *Production of paddy and secondary crops data are presented in the form of: dry unhusked rice (paddy), dry loose maize (maize), dry shells crops (soybeans and peanuts), and fresh roots (cassava and sweet potatoes).*
7. *Seasonal vegetable and fruit plants.*

*Seasonal vegetable plants are plants which are the sources of vitamin, mineral salt, etc, consumed from the part of the plant in the form of leaf, flower, fruit, and root with the age of less than one year.*

kurang dari satu tahun.

Tanaman buah-buahan semusim adalah tanaman sumber vitamin, garam mineral, dan lain-lain yang dikonsumsi dari bagian tanaman yang berupa buah, berumur kurang dari satu tahun, tidak berbentuk pohon/rumpun tetapi menjalar dan berbatang lunak.

8. Tanaman buah-buahan dan sayuran tahunan

Tanaman buah-buahan tahunan adalah tanaman sumber vitamin, garam mineral, dan lain-lain yang dikonsumsi dari bagian tanaman yang berupa buah dan merupakan tanaman tahunan.

Tanaman sayuran tahunan adalah tanaman sumber vitamin, garam mineral, dan lain-lain yang dikonsumsi dari bagian tanaman yang berupa daun dan atau buah yang berumur lebih dari satu tahun.

9. Tanaman biofarmaka adalah tanaman yang bermanfaat untuk obat-obatan, kosmetik, dan kesehatan yang dikonsumsi atau digunakan dari bagian-bagian tanaman seperti daun, batang, buah, umbi (rimpang) ataupun akar.
10. Tanaman hias adalah tanaman yang mempunyai nilai keindahan baik bentuk, warna daun, tajuk maupun bunganya, sering digunakan untuk penghias pekarangan dan lain sebagainya.
11. Luas panen tanaman hortikultura

*Seasonal fruit plants are plants which are the sources of vitamin, mineral salt, etc, consumed from the part of the plant in the form of fruits. These plants are creeps with the age of less than one year.*

8. *Annual fruit and vegetable plants.*

*Annual fruit plants are plants which are the sources of vitamin, contained mineral salt, etc, consumed from the part of plant in the form of fruit and more than one year of age.*

*Annual vegetable plants are plants which are the sources of vitamin, contained mineral salt, etc, consumed from the part of the plant in the form of vegetable and more than one year of age.*

9. *Medicinal plants are plants which are useful for medicine. It is consumed from part of the plant such as leaf, flower, fruit, tuber, and root.*
10. *Ornamental plants are plants which have a beauty value, either in shape, colour of leaf or crown of flower, and they are often used as a yard decorator.*
11. *Harvested area of horticulture*

adalah luas tanaman sayuran, buah-buahan, biofarmaka, dan tanaman hias yang diambil hasilnya/dipanen pada periode pelaporan.

12. Luas panen untuk tanaman sayuran adalah luas tanaman yang dipanen sekaligus/habis/dibongkar dan luas tanaman yang dipanen berkali-kali (lebih dari satu kali)/belum habis.
13. Tanaman yang dipanen sekaligus/habis/dibongkar adalah tanaman yang sehabis panen langsung dibongkar/dicabut, terdiri dari bawang merah, bawang putih, bawang daun, kentang, kol/kubis, kembang kol, petsai/sawi, wortel, lobak, dan kacang merah.
14. Tanaman yang dipanen berkali-kali (lebih dari satu kali)/belum habis adalah tanaman yang pemanenannya lebih dari satu kali dan biasanya dibongkar apabila panen terakhir sudah tidak memadai lagi, terdiri dari: kacang panjang, cabe besar, cabe rawit, jamur, tomat, terung, buncis, ketimun, labu siam, kangkung, bayam, melon, semangka, dan blewah.
15. Produksi hortikultura adalah hasil menurut bentuk produk dari setiap tanaman sayuran, buah-buahan, biofarmaka dan tanaman hias yang diambil berdasarkan luas yang dipanen/tanaman yang menghasilkan pada bulan/triwulan laporan.
16. Data perkebunan besar

*is area which vegetable, fruit, medicinal and ornamental plant of crop harvested during the period of report.*

12. *Harvested area of vegetables is area of entirely plant harvested/demolished and plant harvested several times/undemolished.*
13. *Entirely plants harvested/demolished are plants usually harvested once and demolished to be substituted by other plants, consisting of: shallots, garlic, leeks, potato, cabbage, cauli flower, mustard green, carrots, chinese radish, and red kidney beans.*
14. *Plants harvested several times/undemolished are plants usually harvested more than once and demolished in the case that the last harvest was economically not profitable. They consist of : yard long beans, chili, small chili, mushroom, tomatoes, egg plant, french beans, cucumber, pumpkin/chajota, swamp cabbage, spinach, melon, watermelon, and blewah.*
15. *Horticulture production is the standard production quantity form of vegetable, fruit, medicinal and ornamental plant based on harvested area/the number of production plants reported monthly/quarterly.*
16. *Data on estates are collected by the*

dikumpulkan oleh BPS setiap bulan secara lengkap (sensus bulanan) dengan sistem surat pos. Khusus untuk tanaman kelapa, cengkeh, dan kapok, datanya diperoleh dari Direktorat Jenderal Perkebunan. Data perkebunan rakyat juga diperoleh dari Direktorat Jenderal Perkebunan.

17. Penghitungan luas tanaman perkebunan besar adalah pada keadaan akhir tahun dan tidak termasuk yang luasnya kurang dari 5 hektar.
  18. Bentuk produksi perkebunan adalah; karet kering (karet), daun kering (teh dan tembakau), biji kering (kopi dan coklat), kulit kering (kayu manis dan kina), serat kering (rami), bunga kering (cengkeh), refined sugar (tebu dari perkebunan besar), gula mangkok (tebu dari perkebunan rakyat), ekivalen kopra (kopra), biji dan bunga (pala) serta minyak daun (sereh).
  19. Persediaan akhir tahun produksi perkebunan besar bukan merupakan cadangan penyangga (buffer stock).
  20. Data Statistik Kehutanan sebagian besar merupakan data sekunder yang bersumber dari Kementerian Kehutanan.
  21. Kawasan hutan adalah wilayah tertentu yang berupa hutan, yang ditunjuk dan atau ditetapkan oleh pemerintah untuk dipertahankan keberadaannya sebagai hutan tetap. Hal ini untuk menjamin
- BPS every month on complete basis through a mailing system. Data on coconut, clove, and kapok, as well as on smallholder plantation, are acquired from the Directorate General of Estates.*
17. *Planted areas of estates refer to condition at the end of the year, and exclude areas less than 5 hectares.*
  18. *Production of estates crops are follows: dry rubber (rubber); dry leaves (tea and tobacco); dry beans (coffee and cocoa); dry bark (cassia vera and cinchona); dry fibre (rosella); dry flowers/buds (cloves); refined sugar (sugar cane from estate); cup sugar (sugar cane from smallholders); copra (copra); seeds and buds (nutmeg); and leaf oil (citronella).*
  19. *The production availability of estates at the end of year is not the buffer stock.*
  20. *Most of forestry statistics are secondary data obtained from the Ministry of Forestry.*
  21. *Forest Area is a specific territory of forest ecosystem determined and or decided by the government as a permanent forest. Such decision is important to maintain the size of forest area and to ensure*

- kepastian hukum mengenai status kawasan hutan, letak batas dan luas suatu wilayah tertentu yang sudah ditunjuk menjadi kawasan hutan tetap.
22. Kawasan hutan Indonesia ditetapkan oleh Menteri Kehutanan dalam bentuk Surat Keputusan Menteri Kehutanan tentang Penunjukan Kawasan Hutan dan Perairan Kabupaten. Penunjukan Kawasan Hutan ini disusun berdasarkan hasil pemaduserasian antara Rencana Tata Ruang Wilayah Kabupaten (RTRWP) dengan Tata Guna Hutan Kesepakatan (TGHK).
  23. Penunjukan kawasan hutan mencakup pula kawasan perairan yang menjadi bagian dari Kawasan Suaka Alam (KSA) dan Kawasan Pelestarian Alam (KPA).
  24. Kawasan Suaka Alam (KSA) adalah kawasan dengan ciri khas tertentu, baik di darat maupun di perairan yang mempunyai fungsi pokok sebagai kawasan pengawetan keanekaragaman tumbuhan dan satwa serta ekosistemnya, yang juga berfungsi sebagai wilayah sistem penyangga kehidupan.
  25. Kawasan Pelestarian Alam (KPA) adalah kawasan dengan ciri khas tertentu, baik di darat maupun di perairan yang mempunyai fungsi pokok perlindungan sistem penyangga kehidupan, pengawetan keanekaragaman jenis tumbuhan dan satwa, *its legitimation and boundary demarcation of permanent forest.*
  22. *Indonesian forest area is determined by the Minister of Forestry in the format of Ministerial Decree on the Designation of Provincial Forest Area and Inland Water, Coastal and Marine Ecosystem. The designation of Forest Area is formulated based on integrated and harmonized of Provincial Spatial Planning (RTRWP) and Forest Land Use by Concensus (TGHK).*
  23. *The designation of forest area in some cases also cover inland water, coastal and marine ecosystem that may become part of Sanctuary Reserve Area (KSA) and Nature Conservation Area (KPA).*
  24. *A Sanctuary Reserve Area is a specific terrestrial or aquatic area having specific criteria for preserving biodiversity plant and animal as well as ecosystem, which also serve as life support system.*
  25. *A Nature Conservation area is a specific terrestrial or aquatic area whose main function is to serve life support system and preserve diversity of plant and animal species, as well as to provide a sustainable utilization of living resources and their ecosystems.*

serta pemanfaatan secara lestari sumber daya alam hayati dan ekosistemnya.

26. Berdasarkan Undang-Undang No. 41 Tahun 1999 tentang Kehutanan, kawasan hutan dibagi ke dalam kelompok Hutan Konservasi, Hutan Lindung, dan Hutan Produksi.
27. Hutan Konservasi adalah kawasan hutan dengan ciri khas tertentu, yang mempunyai fungsi pokok pengawetan keanekaragaman tumbuhan dan satwa serta ekosistemnya.
28. Hutan Lindung adalah kawasan hutan yang mempunyai fungsi pokok sebagai perlindungan sistem penyangga kehidupan untuk mengatur tata air, mencegah banjir, mengendalikan erosi, mencegah intrusi air laut, dan memelihara kesuburan tanah.
29. Hutan Produksi adalah kawasan hutan yang mempunyai fungsi pokok memproduksi hasil hutan. Hutan produksi terdiri dari Hutan Produksi Tetap (HP), Hutan Produksi Terbatas (HPT), dan Hutan Produksi yang dapat dikonversi.
30. Hutan Konservasi terdiri dari:
  - Kawasan suaka alam berupa Cagar Alam (CA) dan Suaka Margasatwa (SM); kawasan pelestarian alam berupa Taman Nasional (TN), Taman Hutan Raya (THR), dan Taman Wisata Alam (TWA);
  - Taman Buru adalah kawasan
26. *In accordance to the Act on Forestry No. 41/1999, forest area is categorized as Conservation Forest, Protection Forest and Production Forest.*
27. *Conservation Forest is a forest area having specific characteristic established for the purposes of conservation of animal and plant species as well as their ecosystem.*
28. *Protection Forest is a forest area designated to serve life support system, maintain hydrological system, prevent of flood, erosion control, seawater intrusion, and maintain soil fertility.*
29. *Production Forest is a forest area designated mainly to promote sustainable forest production. Production forest is classified as permanent production forest, limited production forest, and convertible production forest.*
30. *Conservation Forest is divided into: Sanctuary Reserve area consists of Strict Nature Reserve and Wildlife Sanctuary. Nature conservation area consists of National Park (TN), Grand Forest Park (THR), and Nature Recreation Park (TWA); Game Hunting Park (TB) Game Hunting Park is forest area devoted*



- hutan yang ditetapkan sebagai tempat wisata berburu.
31. Penetapan lahan kritis mengacu pada lahan yang telah sangat rusak karena kehilangan penutupan vegetasinya, sehingga kehilangan atau berkurang fungsinya sebagai penahan air, pengendali erosi, siklus hara, pengatur iklim mikro, dan retensi karbon. Berdasarkan kondisi vegetasinya, kondisi lahan dapat diklasifikasikan sebagai: sangat kritis, kritis, agak kritis, potensial kritis, dan kondisi normal.
  32. Reboisasi atau rehabilitasi hutan bertujuan untuk menghutankan kembali kawasan hutan yang kritis di wilayah daerah aliran sungai (DAS) yang dilaksanakan bersama masyarakat secara partisipatif.
  33. Pemanfaatan hasil hutan kayu adalah segala bentuk usaha yang memanfaatkan dan mengusahakan hasil hutan kayu dengan tidak merusak lingkungan dan tidak mengurangi fungsi pokok hutan. Kegiatan ini hanya dapat dilaksanakan pada areal hutan yang memiliki potensi untuk dilakukan kegiatan pemanfaatan hasil hutan kayu dan dapat dilaksanakan setelah diperoleh izin usaha.
  34. Izin Usaha Pemanfaatan Hasil Hutan Kayu (IUPHHK) pada hutan alam adalah izin untuk *for game hunting recreation..*
  31. *Critical land refers to a piece of land severely damaged due to lost of its vegetation cover so that its functions as water retention, erosion control, nutrient cycling, micro climate regulator and carbon retention are completely depleted. Based upon its vegetation condition, the land could be classified as : very critical, critical, slight critical, potential critical, and normal condition.*
  32. *Reforestation or forest rehabilitation is intended to rehabilitate the critical land inside forest area or watershed to improve their ecological and hydrological functions. The activities were conducted with active participation of local communities who live nearby the target area.*
  33. *Commercial utilization of timber as forest product is activities to utilize timber without destructing the environment and undermining the main functions of the forest area. Those activities could only be executed in forest area with high commercial timber value with license.*
  34. *The license to commercially utilize timber in natural forest is license to utilize production forest for*

- memanfaatkan hutan produksi yang kegiatannya terdiri dari pemanenan atau penebangan, penanaman, pemeliharaan, pengamanan, pengolahan, dan pemasaran hasil hutan kayu. IUPHHK dapat diberikan kepada perorangan, koperasi, badan usaha swasta, dan BUMN/BUMD.
35. Produksi hasil hutan utama yang dihasilkan dari hutan adalah kayu bulat. Produksi kayu bulat ini dihasilkan dari hutan alam melalui kegiatan perusahaan Hak Pengusahaan Hutan (HPH/IUPHHK), kegiatan ijin pemanfaatan kayu (IPK) dalam rangka pembukaan wilayah hutan, pembangunan Hutan Tanaman Industri (HTI), serta kegiatan hutan rakyat.
36. Kayu Gergajian merupakan kayu hasil konversi kayu bulat dengan menggunakan mesin gergaji, mempunyai bentuk yang teratur dengan sisi-sisi sejajar dan sudut-sudutnya siku dengan ketebalan tidak lebih dari 6 cm dan kadar air tidak lebih dari 18 persen. Kayu gergajian yang diolah langsung dari kayu bulat, wajib didukung dengan dokumen yang sah.
37. Kayu Lapis adalah panel kayu yang tersusun dari lapisan veneer dibagian luarnya, sedangkan dibagian intinya (core) bisa berupa veneer atau material lain, diikat dengan lem kemudian di-press (ditekan) sedemikian rupa sehingga menjadi panel yang
- which the activities consist of harvesting or felling, planting, tending, protecting, processing, and marketing. The license could be granted to individuals, cooperatives, private companies, state-owned enterprises/local government-owned enterprises.*
35. *The main product of commercial forest operation is log. The log is harvested from various sources such as natural forest granted to concessionaires ( IUPHHK/HPH), land clearing activities (IPK), industrial forest plantation (HTI) and community forest.*
36. *Sawn Timber Constitutes a sawmill product derived from logs as raw material. The product is characterized with regular forms having parallel sides at right angle to each other, thickness not more than 6 cm and moisture content not to exceed 18 percent. Sawn timber produced directly from logs must be certified by a legal document.*
37. *Plywood is wood panel consisting of layers pressed together in between veneers; the core may be veneer or some other material, bound together with glue and pressed tightly together to make a strong panel. Included to this definition is plywood covered with*

- kuat. Termasuk dalam artian ini adalah kayu lapis yang dilapisi lagi dengan material lain.
38. Data populasi ternak bersumber dari Direktorat Jenderal Peternakan dan Kesehatan Hewan Kementerian Pertanian, sedangkan jumlah pemotongan ternak merupakan hasil Survei Laporan Pemotongan Ternak. Pengumpulan data pemotongan ternak dilakukan secara lengkap setiap triwulan di seluruh Rumah Potong Hewan (RPH) dan Tempat Pemotongan Hewan (TPH) yang ada di Indonesia. Pada tahun 2013 jumlah Dokumen RPH/TPH hasil pencacahan yang diolah sebanyak 4.033.
  39. Data statistik perikanan merupakan data sekunder yang bersumber dari Direktorat Jenderal Perikanan Tangkap dan Direktorat Jenderal Budidaya. Statistik perikanan dibedakan atas data Perikanan Tangkap dan Perikanan Budidaya. Perikanan Tangkap diklasifikasikan atas penangkapan ikan di laut dan penangkapan ikan di perairan umum. Perikanan Budidaya diklasifikasikan atas jenis budidaya yaitu budidaya laut, tambak, kolam, karamba, jaring apung, dan sawah.
  40. Rumah Tangga Perikanan Tangkap adalah rumah tangga yang melakukan kegiatan penangkapan ikan/binatang air lainnya/tanaman air dengan *other materials.*
  38. *Data of domestic livestock population are obtain from the Directorate General of Livestock and Animal Health Service, while data on the number of animals slaughtered are based on the quarterly survey conducted by BPS. This survey is a complete enumeration on all slaughterhouses and abattoirs in Indonesia. There are 4.033 covered in 2013.*
  39. *Fishery Statistics are secondary data obtained from the Directorate General of Capture Fisheries and Directorate General of Aquaculture. Fishery statistics are categorized into capture fisheries and aquaculture. Capture fisheries are further classified into marine capture fisheries and inland open water capture fisheries. Aquaculture are further classified into several types of culture: marine culture, brackish water pond, fresh water pond, cage, floating net, and fish breeding in paddy fields.*
  40. *A capture fishery household is a household conducting activities in catching fishes/other aquatic animals/aquatic plants, for which the products are wholly or partly to*

tujuan sebagian/seluruh hasilnya untuk dijual.

41. Rumah Tangga Perikanan Budidaya adalah rumah tangga yang melakukan kegiatan budidaya ikan/binatang air lainnya/tanaman air dengan tujuan sebagian/seluruh hasilnya untuk dijual.

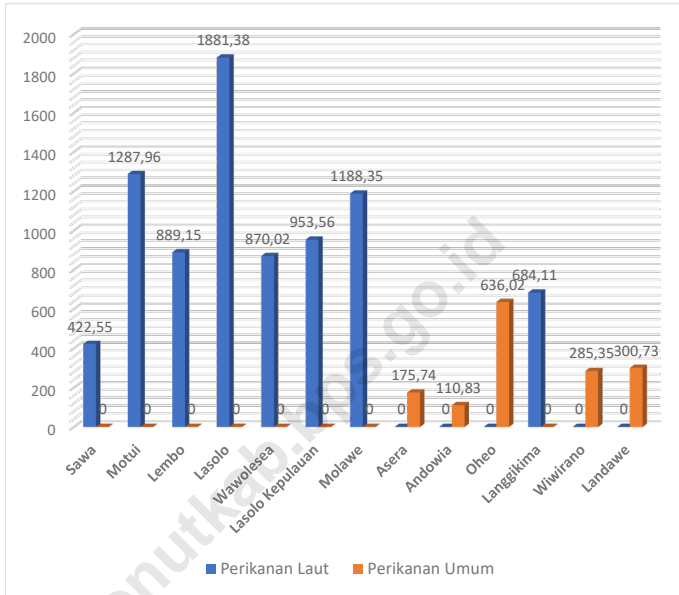
*be sold.*

41. *An aquaculture fishery household is a household conducting activities in culturing fishes/other aquatic animals/aquatic plants, for which the products are wholly or partly to be sold. different types of parameters.*

<https://konutkab.bps.go.id>

**Gambar** 5.1  
**Figures**

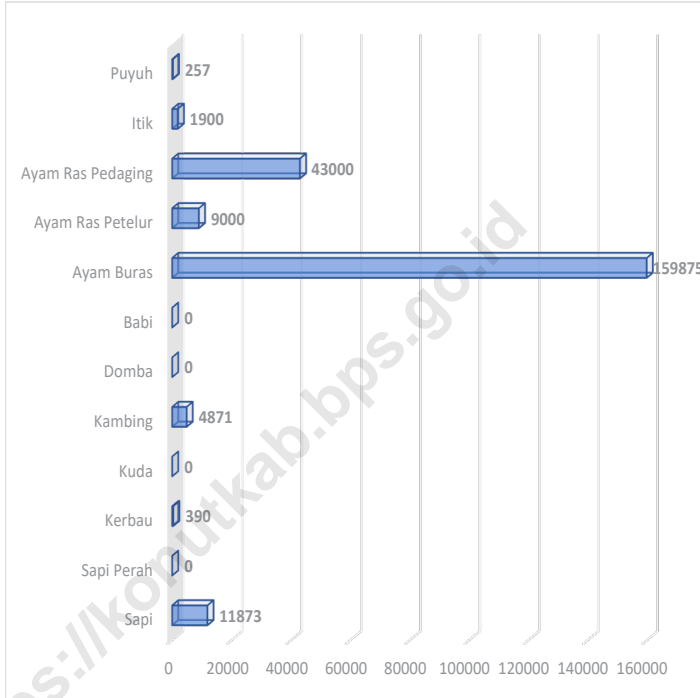
**Produksi Perikanan Tangkap Menurut Kecamatan dan Subsektor di Kabupaten Konawe Utara, 2020**  
**Capture Fisheries Production by Subdistrict and Subsector in Konawe Utara Regency, 2020**



Sumber/Source: Dinas Kelautan dan Perikanan Kabupaten Konawe Utara/Marine Affairs and Fisheries Department of Konawe Utara Regency

**Gambar** 5.2  
**Figures**

**Jumlah Populasi Ternak/Unggas Menurut Jenisnya di Kabupaten Konawe Utara, 2020<sup>1</sup>**  
**Population of Livestock and Poultry by Type in Konawe Utara Regency, 2020<sup>1</sup>**



Catatan/Note: <sup>1</sup>Data merupakan Angka Sementara / Preliminary Figures

Sumber/Source: Dinas Pertanian dan Tanaman Pangan Kabupaten Konawe Utara/Agricultural and Food Corps Department of Konawe Utara Regency

**5.1 HORTIKULTURA**  
**HORTICULTURE**

**Tabel** 5.1.1 **Luas Panen Tanaman Sayuran Menurut Kecamatan dan Jenis Tanaman (ha) di Kabupaten Konawe Utara, 2019 dan 2020**  
*Harvested Area of Vegetables by Subdistrict and Kind of Plant (ha) in Konawe Utara Regency, 2019 and 2020*

Kecamatan Subdistrict	Bawang Merah/Shallot		Cabai Besar Chili/Big Chili	
	2019	2020	2019	2020
(1)	(2)	(3)	(4)	(5)
Sawa	-	-	-	-
Motui	-	-	-	-
Lembo	3	2	-	-
Lasolo	1	2	-	-
Wawolesea	-	-	-	-
Lasolo Kepulauan	-	-	-	-
Molawe	-	1	-	-
Asera	-	-	-	-
Andowia	-	-	2	1
Oheo	-	-	4	-
Langgikima	-	-	-	-
Wiwirano	2	3	-	8
Landawe	1	8	-	7
<b>Konawe Utara</b>	<b>7</b>	<b>15</b>	<b>6</b>	<b>16</b>

Lanjutan Tabel/*Continued Table 5.1.1*

Kecamatan Subdistrict	Cabai Rawit Chili/Cayenne Pepper		Kentang Potato	
	2019	2020	2019	2020
(1)	(6)	(7)	(8)	(9)
Sawa	2	1	-	-
Motui	-	-	-	-
Lembo	4	1	-	-
Lasolo	4	3	-	-
Wawolesea	3	3	-	-
Lasolo Kepulauan	-	-	-	-
Molawe	4	-	-	-
Asera	5	1	-	-
Andowia	2	3	-	-
Oheo	2	1	-	-
Langgikima	1	1	-	-
Wiwirano	2	7	-	-
Landawe	4	7	-	-
<b>Konawe Utara</b>	<b>33</b>	<b>28</b>	-	-



Lanjutan Tabel/*Continued Table 5.1.1*

Kecamatan Subdistrict	Kubis Cabbage		Tomat Tomato	
	2019	2020	2019	2020
(1)	(10)	(11)	(12)	(13)
Sawa	-	-	6	3
Motui	-	-	5	1
Lembo	-	-	4	3
Lasolo	-	-	6	4
Wawolesea	-	-	7	2
Lasolo Kepulauan	-	-	-	-
Molawe	-	1	6	4
Asera	-	-	6	2
Andowia	-	-	4	4
Oheo	-	-	2	3
Langgikima	-	-	4	3
Wiwirano	-	-	4	3
Landawe	-	-	5	3
<b>Konawe Utara</b>	-	<b>1</b>	<b>59</b>	<b>33</b>

Lanjutan Tabel/*Continued Table 5.1.1*

Kecamatan Subdistrict	Bawang Putih Garlic		Terung/Eggplant		Kangkung Water Spinach	
	2019	2020	2019	2020	2019	2020
(1)	(14)	(15)	(16)	(17)	(18)	(19)
Sawa	-	-	5	4	4	4
Motui	-	-	4	4	3	4
Lembo	-	-	4	4	2	3
Lasolo	-	-	6	4	3	4
Wawolesea	-	-	7	4	4	2
Lasolo Kepulauan	-	-	-	-	-	-
Molawe	-	-	4	3	3	3
Asera	-	-	5	5	8	5
Andowia	-	-	3	5	3	4
Oheo	-	-	4	4	4	3
Langgikima	-	-	5	4	2	4
Wiwirano	-	-	3	4	2	4
Landawe	-	-	4	3	3	3
<b>Konawe Utara</b>	-	-	<b>54</b>	<b>46</b>	<b>41</b>	<b>40</b>

Sumber/Source: BPS, Statistik Pertanian Hortikultura SPH-SBS/BPS-Statistics Indonesia, Agricultural Statistic for Horticulture SPH-SBS

**Tabel**  
**Table** 5.1.2

**Produksi Tanaman Sayuran Menurut Kecamatan dan Jenis Tanaman (kuintal) di Kabupaten Konawe Utara, 2019 dan 2020**  
**Production of Vegetables by Subdistrict and Kind of Plant (quintal) in Konawe Utara Regency, 2019 dan 2020**

Kecamatan Subdistrict	Bawang Merah/Shallot		Cabai Besar Chili/Big Chili	
	2019	2020	2019	2020
(1)	(2)	(3)	(4)	(5)
Sawa	-	-	-	-
Motui	-	-	-	-
Lembo	262	225	-	-
Lasolo	110	120	-	-
Wawolesea	-	-	-	-
Lasolo Kepulauan	-	-	-	-
Molawe	-	75	-	-
Asera	-	-	-	-
Andowia	-	-	75	50
Oheo	-	-	347	-
Langgikima	-	-	-	-
Wiwirano	80	400	-	1 250
Landawe	75	700	-	1 150
<b>Konawe Utara</b>	<b>527</b>	<b>1 520</b>	<b>422</b>	<b>2 450</b>

Lanjutan Tabel/*Continued Table 5.1.2*

Kecamatan Subdistrict	Cabai Rawit <i>Chili/Cayenne Pepper</i>		Kentang <i>Potato</i>	
	2019	2020	2019	2020
(1)	(6)	(7)	(8)	(9)
Sawa	461	50	-	-
Motui	-	-	-	-
Lembo	278	75	-	-
Lasolo	278	1 075	-	-
Wawolesea	349	1 075	-	-
Lasolo Kepulauan	-	-	-	-
Molawe	364	-	-	-
Asera	616	75	-	-
Andowia	335	375	-	-
Oheo	278	75	-	-
Langgikima	150	100	-	-
Wiwirano	318	1 100	-	-
Landawe	370	1 150	-	-
<b>Konawe Utara</b>	<b>3 797</b>	<b>5 150</b>	-	-

Lanjutan Tabel/*Continued Table 5.1.2*

Kecamatan Subdistrict	Kubis Cabbage		Tomat Tomato	
	2019	2020	2019	2020
(1)	(10)	(11)	(12)	(13)
Sawa	-	-	2 400	530
Motui	-	-	1 220	175
Lembo	-	-	1 171	950
Lasolo	-	-	2 420	850
Wawolesea	-	-	1 806	220
Lasolo Kepulauan	-	-	-	-
Molawe	-	100	2 470	850
Asera	-	-	669	500
Andowia	-	-	1 016	800
Oheo	-	-	918	850
Langgikima	-	-	1 019	1 750
Wiwirano	-	-	1 092	566
Landawe	-	-	1 020	750
<b>Konawe Utara</b>	-	<b>100</b>	<b>17 221</b>	<b>8 791</b>

Lanjutan Tabel/Continued Table 5.1.2

Kecamatan Subdistrict	Bawang Putih Garlic		Terung/Eggplant		Kangkung Water Spinach	
	2019	2020	2019	2020	2019	2020
(1)	(14)	(15)	(16)	(17)	(18)	(19)
Sawa	-	-	2 080	1 875	835	475
Motui	-	-	996	1 725	525	425
Lembo	-	-	2 046	1 800	678	425
Lasolo	-	-	1 590	1 740	540	500
Wawolesea	-	-	1 904	1 190	548	175
Lasolo Kepulauan	-	-	-	-	-	-
Molawe	-	-	960	1 575	535	389
Asera	-	-	2 307	1 530	1 006	350
Andowia	-	-	1 475	2 800	728	900
Oheo	-	-	1 243	1 380	752	700
Langgikima	-	-	1 569	1 700	330	575
Wiwirano	-	-	1 429	1 375	632	425
Landawe	-	-	1 287	1 575	632	350
<b>Konawe Utara</b>	-	-	<b>18 886</b>	<b>20 265</b>	<b>7 741</b>	<b>5 689</b>

Sumber/Source: BPS, Statistik Pertanian Hortikultura SPH-SBS/BPS-Statistics Indonesia, Agricultural Statistic for Horticulture SPH-SBS

**Tabel**  
**Table** 5.1.3

**Luas Panen Tanaman Sayuran dan Buah–Buahan Semusim Menurut Jenis Tanaman (ha) di Kabupaten Konawe Utara, 2017–2020**  
**Harvested Area of Seasonal Vegetables and Fruits by Kind of Plant (ha) in Konawe Utara Regency, 2017–2020**

Jenis Tanaman Kind of Plants	2017	2018	2019	2020
(1)	(2)	(3)	(4)	(5)
Bawang Merah / Shallot	-	1,00	7,00	15,00
Kubis / Cabbage	-	-	-	1,00
Kembang Kol / Cauliflower	-	-	-	1,00
Petsai / Chinese Cabbage	7,00	17,00	6,00	4,00
Kacang Panjang / Yardlong Bean	71,00	102,00	69,00	41,00
Cabai Besar / Chili (Capsicum Annum)	19,00	8,00	6,00	16,00
Cabai Rawit / Chili (Capsicum Frutescens)	51,00	43,00	33,00	28,00
Cabai / Chili	70,00	51,00	39,00	44,00
Tomat / Tomato	48,00	78,00	59,00	33,00
Terung / Eggplant	51,00	87,00	54,00	46,00
Buncis / Green Bean	-	4,00	5,00	4,00
Ketimun / Cucumber	17,00	13,00	10,00	2,00
Kangkung / Kale	43,00	129,00	41,00	40,00
Bayam / Spinach	54,00	121,00	43,00	39,00
Melon / Melon	2,00	1,00	2,00	1,00
Semangka / Watermelon	2,00	1,00	2,00	2,00

Sumber/Source: BPS, Statistik Pertanian Hortikultura SPH-SBS/BPS-Statistics Indonesia, Agricultural Statistic for Horticulture SPH-SBS

**Tabel**  
**Table** 5.1.4

**Produksi Tanaman Sayuran dan Buah–Buahan Semusim Menurut Jenis Tanaman (kuintal) di Kabupaten Konawe Utara, 2017–2020**  
*Production of Seasonal Vegetables and Fruits by Kind of Plant (quintal) in Konawe Utara Regency, 2017-2020*

Jenis Tanaman <i>Kind of Plants</i>	2017	2018	2019	2020
(1)	(2)	(3)	(4)	(5)
Bawang Merah / <i>Shallot</i>	-	5	527	1 520
Kubis / <i>Cabbage</i>	-	-	-	100
Kembang Kol / <i>Cauliflower</i>	-	-	-	55
Petsai / <i>Chinese Cabbage</i>	99	147	454	450
Kacang Panjang / <i>Yardlong Bean</i>	2 340	1 420	10 462	7 920
Cabai Besar / <i>Chili (Capsicum Annum)</i>	264	80	422	2 450
Cabai Rawit / <i>Chili (Capsicum Frutescens)</i>	460	44	3 797	5 150
Cabai / <i>Chili</i>	724	52	4 219	7 600
Tomat / <i>Tomato</i>	1 775	1 121	17 221	8 791
Terung / <i>Eggplant</i>	5 379	3 739	18 886	20 265
Buncis / <i>Green Bean</i>	-	410	728	450
Ketimun / <i>Cucumber</i>	871	250	2 827	850
Kangkung / <i>Kale</i>	431	1 093	7 741	5 689
Bayam / <i>Spinach</i>	688	1 046	3 607	5 385
Melon / <i>Melon</i>	17	9	733	500
Semangka / <i>Watermelon</i>	48	43	1 410	760

Sumber/Source: BPS, Statistik Pertanian Hortikultura SPH-SBS/BPS-Statistics Indonesia, Agricultural Statistic for Horticulture SPH-SBS



**Tabel**  
**Table** 5.1.5

**Luas Panen Tanaman Biofarmaka Menurut Kecamatan dan Jenis Tanaman (m<sup>2</sup>) di Kabupaten Konawe Utara, 2019 dan 2020**  
**Harvested Area of Medicinal Plants by Subdistrict and Kind of Plant (m<sup>2</sup>), 2019 and 2020**

Kecamatan Subdistrict	Jahe/Ginger		Laos/Lengkuas/Galanga	
	2019	2020	2019	2020
(1)	(2)	(3)	(4)	(5)
Sawa	300	250	130	150
Motui	40	100	120	170
Lembo	40	60	120	180
Lasolo	35	220	110	250
Wawolesea	5	-	105	100
Lasolo Kepulauan	-	-	-	-
Molawe	-	50	80	120
Asera	10	50	130	200
Andowia	90	150	110	170
Oheo	45	130	110	150
Langgikima	-	200	160	230
Wiwirano	130	550	160	350
Landawe	110	270	102	140
<b>Konawe Utara</b>	<b>805</b>	<b>2 030</b>	<b>1 437</b>	<b>2 210</b>

Lanjutan Tabel/Continued Table 5.1.5

Kecamatan Subdistrict	Kencur/East Indian Galangal		Kunyit/Turmeric	
	2019	2020	2019	2020
(1)	(6)	(7)	(8)	(9)
Sawa	65	100	60	150
Motui	100	130	100	120
Lembo	-	-	40	230
Lasolo	-	-	51	130
Wawolesea	-	-	55	150
Lasolo Kepulauan	-	-	-	-
Molawe	-	-	20	120
Asera	-	-	20	70
Andowia	100	80	110	110
Oheo	-	-	35	130
Langgikima	-	-	20	100
Wiwirano	-	-	138	150
Landawe	-	-	110	220
<b>Konawe Utara</b>	<b>265</b>	<b>310</b>	<b>759</b>	<b>1 680</b>

Sumber/Source: BPS, Statistik Pertanian Hortikultura SPH-SBS/BPS-Statistics Indonesia, Agricultural Statistic for Horticulture SPH-SBS

**Tabel**  
**Table** 5.1.6

**Produksi Tanaman Biofarmaka Menurut Kecamatan dan Jenis Tanaman (kg) di Kabupaten Konawe Utara, 2019 dan 2020**

*Production of Medicinal Plants by Subdistrict and Kind of Plant (kg) in Konawe Utara Regency, 2019 and 2020*

Kecamatan Subdistrict	Jahe/Ginger		Laos/Lengkuas/Galanga	
	2019	2020	2019	2020
(1)	(2)	(3)	(4)	(5)
Sawa	562	96	989	800
Motui	79	24	882	1 076
Lembo	42	29	1 082	1 290
Lasolo	103	1 080	1 074	2 010
Wawolesea	17	-	806	97
Lasolo Kepulauan	-	-	-	-
Molawe	-	300	266	960
Asera	16	24	867	162
Andowia	684	78	814	150
Oheo	18	68	1 174	1 560
Langgikima	-	1 650	1 104	1 890
Wiwirano	742	324	847	342
Landawe	687	142	1 046	1 050
<b>Konawe Utara</b>	<b>2 950</b>	<b>3 814</b>	<b>10 951</b>	<b>11 387</b>

Lanjutan Tabel/Continued Table 5.1.6

Kecamatan Subdistrict	Kencur/East Indian Galangal		Kunyit/Turmeric	
	2019	2020	2019	2020
(1)	(6)	(7)	(8)	(9)
Sawa	77	51	195	146
Motui	483	291	185	122
Lembo	-	-	38	1 595
Lasolo	-	-	155	580
Wawolesea	-	-	40	140
Lasolo Kepulauan	-	-	-	-
Molawe	-	-	9	580
Asera	-	-	9	380
Andowia	467	46	567	386
Oheo	-	-	19	122
Langgikima	-	-	40	500
Wiwirano	-	-	666	131
Landawe	-	-	723	980
<b>Konawe Utara</b>	<b>1 027</b>	<b>388</b>	<b>2 646</b>	<b>5 662</b>

Sumber/Source: BPS, Statistik Pertanian Hortikultura SPH-SBS/BPS-Statistics Indonesia, Agricultural Statistic for Horticulture SPH-SBS

**Tabel** 5.1.7 **Luas Panen Tanaman Biofarmaka Menurut Jenis Tanaman (m<sup>2</sup>) di Kabupaten Konawe Utara, 2017–2020**  
**Harvested Area of Medicinal Plants by Kind of Plant (m<sup>2</sup>), 2017–2020**

Jenis Tanaman Kind of Plants	2017	2018	2019	2020
(1)	(2)	(3)	(4)	(5)
Dlingo/Dringo/ Sweet Root	-	-	-	-
Jahe/ Ginger	3 302,00	1 230,00	805,00	2 030 ,00
Kapulaga/ Java Cardamon	-	-	-	-
Keji Beling/ <i>Strobilanthes crispa</i>	-	-	-	-
Kencur/ East Indian Galangal	-	10,00	265,00	310,00
Kunyit/ Turmeric	249,00	348,00	759,00	1 680,00
Laos/Lengkuas/ Galanga	612,00	708,00	1 437,00	2 210,00
Lempuyang/ <i>Zingiber Aromaticum</i>	-	-	-	-
Lidah Buaya/ <i>Oliviera</i>	-	-	-	-
Mahkota Dewa/ <i>God's Crown</i>	-	-	-	-
Mengkudu/Pace/ Indian Mulberry	-	-	-	-
Sambiloto/ <i>King of Bitter</i>	-	-	-	-
Temuireng/ <i>Black Turmeric</i>	-	-	-	-
Temukunci/ <i>Chinese Keys</i>	-	-	-	-
Temulawak/ <i>Java Turmeric</i>	-	-	-	-

Sumber/Source: BPS, Statistik Pertanian Hortikultura SPH-SBS/BPS-Statistics Indonesia, Agricultural Statistic for Horticulture SPH-SBS

**Tabel**  
**Table** 5.1.8

**Produksi Tanaman Biofarmaka Menurut Jenis Tanaman  
(kg) di Kabupaten Konawe Utara, 2017–2020**  
**Production of Medical Plants by Kind of Plant (kg) in Konawe  
Utara Regency, 2017–2020**

Jenis Tanaman Kind of Plants	2017	2018	2019	2020
(1)	(2)	(3)	(4)	(5)
Dlingo/Dringo/ Sweet Root	-	-	-	-
Jahe/ Ginger	1 900,00	1 506,00	2 950,00	3 814,00
Kapulaga/ Java Cardamon	-	-	-	-
Keji Beling/ <i>Strobilanthes crispata</i>	-	-	-	-
Kencur/ East Indian Galangal	-	8,00	1 027,00	388,00
Kunyit/ Turmeric	243,00	586,00	2 646,00	5 662,00
Laos/Lengkuas/ Galanga	793,00	1 323,00	10 951,00	11 387,00
Lempuyang/ <i>Zingiber Aromaticum</i>	-	-	-	-
Lidah Buaya/ <i>Oliviera</i>	-	-	-	-
Mahkota Dewa/ God's Crown	-	-	-	-
Mengkudu/Pace/ Indian Mulberry	-	-	-	-
Sambiloto/ King of Bitter	-	-	-	-
Temuireng/ Black Turmeric	-	-	-	-
Temukunci/ Chinese Keys	-	-	-	-
Temulawak/ Java Turmeric	-	-	-	-

Sumber/Source: BPS, Statistik Pertanian Hortikultura SPH-TBF/BPS-Statistics Indonesia, Agricultural Statistic for Horticulture SPH-TBF

**Tabel**  
**Table** 5.1.9

**Produksi Buah-buahan Menurut Kecamatan dan Jenis Tanaman (kwintal) di Kabupaten Konawe Utara, 2019 dan 2020**  
**Production of Fruits by Subdistrict and Kind of Plant (kwintal) in Konawe Utara Regency, 2019 and 2020**

Kecamatan Subdistrict	Mangga/Mango		Durian/Durian	
	2019	2020	2019	2020
(1)	(2)	(3)	(4)	(5)
Sawa	986	81	724	450
Motui	321	44	40	-
Lembo	100	164	1 064	180
Lasolo	152	184	125	90
Wawolesea	51	80	65	5
Lasolo Kepulauan	-	-	-	-
Molawe	78	120	68	45
Asera	249	80	458	-
Andowia	62	128	500	18
Oheo	34	90	115	27
Langgikima	42	92	14	9
Wiwirano	65	64	215	90
Landawe	45	48	61	45
<b>Konawe Utara</b>	<b>2 185</b>	<b>1 175</b>	<b>3 449</b>	<b>959</b>

Lanjutan Tabel/*Continued Table* 5.1.9

Kecamatan Subdistrict	Jeruk Siam/Orange/Tangerine		Pisang/Banana	
	2019	2020	2019	2020
(1)	(6)	(7)	(8)	(9)
Sawa	10 782	50	359	389
Motui	217	55	505	650
Lembo	9	-	1 361	632
Lasolo	52	15	524	1 320
Wawolesea	38	15	783	1 146
Lasolo Kepulauan	-	-	40	48
Molawe	-	-	1 369	1 006
Asera	112	100	282	256
Andowia	12	15	584	840
Oheo	282	80	195	400
Langgikima	231	50	353	272
Wiwirano	53	110	150	268
Landawe	69	50	409	260
<b>Konawe Utara</b>	<b>11 857</b>	<b>540</b>	<b>6 914</b>	<b>7 487</b>



Lanjutan Tabel/*Continued Table 5.1.9*

Kecamatan Subdistrict	Pepaya/Papaya		Salak/Snakefruit	
	2019	2020	2019	2020
(1)	(10)	(11)	(12)	(13)
Sawa	567	263	23	40
Motui	47	32	4	4
Lembo	561	238	4	8
Lasolo	89	158	2	4
Wawolesea	73	51	2	-
Lasolo Kepulauan	83	46	-	-
Molawe	193	137	2	6
Asera	332	165	3	24
Andowia	218	182	-	10
Oheo	241	211	2	8
Langgikima	141	91	3	16
Wiwirano	129	116	2	12
Landawe	128	189	2	-
<b>Konawe Utara</b>	<b>2 802</b>	<b>1 879</b>	<b>49</b>	<b>132</b>

Lanjutan Tabel/*Continued Table* 5.1.9

Kecamatan Subdistrict	Duku/Langsar/Kokosan/Duku		Rambutan/Rambutan	
	2019	2020	2019	2020
(1)	(14)	(15)	(16)	(17)
Sawa	25	17	240	50
Motui	14	20	24	40
Lembo	40	170	25	50
Lasolo	40	850	100	100
Wawolesea	18	255	75	50
Lasolo Kepulauan	-	-	-	-
Molawe	20	43	72	15
Asera	28	26	90	25
Andowia	60	170	70	50
Oheo	17	58	210	170
Langgikima	-	-	40	150
Wiwirano	35	43	154	100
Landawe	8	43	202	150
<b>Konawe Utara</b>	<b>305</b>	<b>1 695</b>	<b>1 302</b>	<b>950</b>

Sumber/Source: BPS, Statistik Pertanian Hortikultura SPH-BST/BPS-Statistics Indonesia, Agricultural Statistic for Horticulture SPH-BST

**Tabel**  
**Table** 5.1.10

**Produksi Buah–Buahan dan Sayuran Tahunan Menurut Jenis Tanaman (kwintal) di Kabupaten Konawe Utara, 2017–2020**

***Production of Annual Fruits and Vegetables by Kind of Plant (quintal) in Konawe Utara Regency, 2017–2020***

Jenis Tanaman <i>Kind of Plants</i>	2017	2018	2019	2020
(1)	(2)	(3)	(4)	(5)
Alpukat/ <i>Avocado</i>	210	135	84	46
Belimbing / <i>Star Fruit</i>	206	85	173	114
Duku/Langsar/Kokosan/ <i>Duku</i>	1 078	4 769	305	1 695
Durian/ <i>Durian</i>	7 373	20 896	3 449	959
Jambu Air/ <i>Rose Apple</i>	275	253	170	183
Jambu Biji / <i>Guava</i>	322	169	169	196
Jeruk Besar/ <i>Pomelo</i>	1 418	1 027	175	172
Jeruk Siam/Kepron/ <i>Orange</i>	7 843	15 623	11 857	540
Mangga / <i>Mango</i>	7 458	2 945	2 185	1 175
Nangka/Cempedak / <i>Jack Fruit</i>	4 001	2 373	814	504
Nenas / <i>Pineapple</i>	100	95	82	63
Pepaya / <i>Papaya</i>	1 260	680	2 802	1 879
Pisang / <i>Banana</i>	5 468	10 692	6 914	7 487
Rambutan / <i>Rambutan</i>	3 858	8 073	1 302	950
Salak / <i>Salacca</i>	79	89	49	132
Sirsak / <i>Soursop</i>	161	166	101	172
Sukun / <i>Bread Fruit</i>	262	171	175	98
Jengkol / <i>Jengkol</i>	77	78	-	-
Petai / <i>Twisted Cluster Bean</i>	199	98	-	-

Sumber/Source: BPS, Statistik Pertanian Hortikultura SPH-BST/BPS-Statistics Indonesia, Agricultural Statistic for Horticulture SPH-BST

## 5.2 PERKEBUNAN ESTATE CROPS

**Tabel 5.2.1** Luas Areal Tanaman Perkebunan Menurut Kecamatan dan Jenis Tanaman (ha) di Kabupaten Konawe Utara, 2019 dan 2020  
*Planted Area of Estate Crops by Subdistrict and Type of Crops (ha) in Konawe Utara Regency, 2019 and 2020*

Kecamatan Subdistrict (1)	Kelapa Sawit/Oil Palm		Kelapa/Coconut	
	2019 (2)	2020 (3)	2019 (4)	2020 (5)
Sawa	4	4	488	488
Motui	250	250	291	291
Lembo	4	4	121,5	121,5
Lasolo	-	-	862,5	862,5
Wawolesea	-	-	-	-
Lasolo Kepulauan	-	-	-	-
Molawe	4	4	206	206
Asera	977,3	977,3	142	142
Andowia	3 061,9	3 061,9	79	79
Oheo	1 475,6	1 475,6	109	109
Langgikima	4 502,4	4 502,4	75,5	75,5
Wiwirano	7 726,9	7 726,9	52	52
Landawe	-	-	-	-
<b>Konawe Utara</b>	<b>18 006,1</b>	<b>18 006,1</b>	<b>2 426,5</b>	<b>2 426,5</b>

Lanjutan Tabel/*Continued Table 5.2.1*

Kecamatan Subdistrict	Karet/Rubber		Kopi/Coffee	
	2019	2020	2019	2020
(1)	(6)	(7)	(8)	(9)
Sawa	-	-	177	177
Motui	-	-	128	128
Lembo	-	-	20	20
Lasolo	-	-	36	36
Wawolesea	-	-	-	-
Lasolo Kepulauan	-	-	-	-
Molawe	-	-	18	18
Asera	-	-	39	39
Andowia	-	-	14	14
Oheo	-	-	27,5	27,5
Langgikima	-	-	21	21
Wiwirano	-	-	31	31
Landawe	-	-	-	-
<b>Konawe Utara</b>	-	-	<b>511,5</b>	<b>511,5</b>

Lanjutan Tabel/*Continued Table 5.2.1*

Kecamatan Subdistrict	Kakao/Cocoa		Tebu/Sugar cane	
	2019	2020	2019	2020
(1)	(10)	(11)	(12)	(13)
Sawa	718	718	-	-
Motui	481	481	-	-
Lembo	110	110	-	-
Lasolo	703	703	-	-
Wawolesea	-	-	-	-
Lasolo Kepulauan	-	-	-	-
Molawe	334	334	-	-
Asera	311	311	-	-
Andowia	291	291	-	-
Oheo	257,5	257,5	-	-
Langgikima	192	192	-	-
Wiwirano	591	591	-	-
Landawe	-	-	-	-
<b>Konawe Utara</b>	<b>3 988,5</b>	<b>3 988,5</b>	<b>-</b>	<b>-</b>

Lanjutan Tabel/*Continued Table 5.2.1*

Kecamatan Subdistrict	Teh/ <i>Tea</i>		Tembakau/ <i>Tobacco</i>	
	2018	2019	2018	2019
(1)	(14)	(15)	(16)	(17)
Sawa	-	-	-	-
Motui	-	-	-	-
Lembo	-	-	-	-
Lasolo	-	-	-	-
Wawolesea	-	-	-	-
Lasolo Kepulauan	-	-	-	-
Molawe	-	-	-	-
Asera	-	-	-	-
Andowia	-	-	-	-
Oheo	-	-	-	-
Langgikima	-	-	-	-
Wiwirano	-	-	-	-
Landawe	-	-	-	-
<b>Konawe Utara</b>	<b>0,0</b>	<b>0,0</b>	<b>0,0</b>	<b>0,0</b>

Sumber/*Source*: Dinas Perkebunan dan Hortikultura Kabupaten Konawe Utara/*Estate Crops and Horticulture of Konawe Utara Regency*

**Tabel**  
**Table** 5.2.2

**Produksi Perkebunan Menurut Kecamatan dan Jenis  
Tanaman (ton) di Kabupaten Konawe Utara, 2019**  
*Production of Estate by Subdistrict and Type of Crops (ton) in  
Konawe Utara Regency, 2019*

Kecamatan Subdistrict	Kelapa Sawit Oil Palm	Kelapa Coconut	Karet Rubber	Kopi Coffee
(1)	(2)	(3)	(4)	(5)
Sawa	-	134,82	-	81,15
Motui	-	118,29	-	76,93
Lembo	-	72,10	-	21,40
Lasolo	-	202,67	-	15,90
Wawolesea	-	-	-	-
Lasolo Kepulauan	-	-	-	-
Molawe	-	137,20	-	7,20
Asera	-	70,15	-	17,92
Andowia	-	50,18	-	6,60
Oheo	0,55	74,80	-	11,87
Langgikima	-	77,98	-	11,15
Wiwirano	59,68	23,16	-	1,42
Landawe	-	-	-	-
<b>Konawe Utara</b>	<b>60,23</b>	<b>961,35</b>	<b>-</b>	<b>251,54</b>



Lanjutan Tabel/*Continued Table 5.2.2*

Kecamatan <i>Subdistrict</i>	Kakao <i>Cocoa</i>	Tebu <i>Sugar cane</i>	Teh <i>Tea</i>	Tembakau <i>Tobacco</i>
(1)	(6)	(7)	(8)	(9)
Sawa	170,00	-	-	-
Motui	83,70	-	-	-
Lembo	19,77	-	-	-
Lasolo	63,50	-	-	-
Wawolesea	-	-	-	-
Lasolo Kepulauan	-	-	-	-
Molawe	52,00	-	-	-
Asera	66,90	-	-	-
Andowia	27,85	-	-	-
Oheo	52,10	-	-	-
Langgikima	23,48	-	-	-
Wiwirano	26,40	-	-	-
Landawe	-	-	-	-
<b>Konawe Utara</b>	<b>585,70</b>	-	-	-

Catatan/*Note*: Data Tahun 2020 tidak tersedia/*The Data of 2020 is Unavailable*

Sumber/*Source*: Dinas Perkebunan dan Hortikultura Kabupaten Konawe Utara/*Estate Crops and Horticulture of Konawe Utara Regency*

### 5.3 PETERNAKAN LIVESTOCK

**Tabel** 5.3.1 **Jumlah Populasi Ternak/Unggas Menurut Jenisnya di Kabupaten Konawe Utara, 2018-2020<sup>1</sup>**  
*Population of Livestock and Poultry by Type in Konawe Utara Regency, 2018-2020<sup>1</sup>*

Jenis Ternak/Unggas <i>Type of Livestock/Poultry</i>	Tahun / Year		
	2018	2019	2020 <sup>1</sup>
(1)	(2)	(3)	(4)
1 Sapi / Cows	13 870	11 061	11 873
2 Sapi Perah / Dairy Cows	-	-	-
3 Kerbau / Buffaloes	320	397	390
4 Kuda / Horses	-	-	-
5 Kambing / Goats	4 100	4 227	4 871
6 Domba / Sheep	-	-	-
7 Babi / Pig	-	-	-
8 Ayam Buras / Local Hens	151 753	155 465	159 875
9 Ayam Ras Petelur / Laying Hens	9 800	8 543	9 000
10 Ayam Ras Pedaging / Broilers	35 195	41 000	43 000
11 Itik / Ducks	2 670	1 678	1 900
12 Puyuh / Quails	-	200	257

Catatan/Note: <sup>1</sup>Data merupakan Angka Sementara / Preliminary Figures

Sumber/Source: Dinas Pertanian dan Tanaman Pangan Kabupaten Konawe Utara/Agricultural and Food Corps Department of Konawe Utara Regency

**Tabel**  
**Table** 5.3.2

**Produksi Daging (Kg) dan Telur (Kg) Ternak/Unggas Menurut Jenisnya di Kabupaten Konawe Utara, 2019-2020<sup>1</sup>**  
**Meat and Egg Production (Kg) by Type of Livestock/Poultry in Konawe Utara Regency, 2019-2020<sup>1</sup>**

Jenis Ternak/Unggas Type of Livestock/Poultry	Produksi Daging (Kg) Meat Production		Produksi Telur (Kg) Egg Production	
	2019	2020 <sup>1</sup>	2019	2020 <sup>1</sup>
(1)	(2)	(3)	(4)	(5)
1 Sapi / Cows	89 540	91 675	-	-
2 Sapi Perah / Dairy Cows	-	-	-	-
3 Kerbau / Buffaloes	530	550	-	-
4 Kuda / Horses	-	-	-	-
5 Kambing / Goats	2 343	2 743	-	-
6 Domba / Sheep	-	-	-	-
7 Babi / Pig	-	-	-	-
8 Ayam Buras / Local Hens	14 210	15 000	69 950	70 891
9 Ayam Ras Petelur / Laying Hens	-	-	5 300	8 900
10 Ayam Ras Pedaging / Broilers	62 460	63 871	-	-
11 Itik / Ducks	-	-	750	1 300
12 Puyuh / Quails	-	-	150	200

Catatan/Note: <sup>1</sup>Data merupakan Angka Sementara / Preliminary Figures

Sumber/Source: Dinas Pertanian dan Tanaman Pangan Kabupaten Konawe Utara/Agricultural and Food Corps Department of Konawe Utara Regency

## 5.4 PERIKANAN FISHERY

**Tabel 5.4.1** Jumlah Perahu/Kapal Penangkap Ikan Menurut Kecamatan dan Jenis di Kabupaten Konawe Utara, 2020  
*Number of Fishing Boats by Subdistrict and Type in Konawe Utara Regency, 2020*

Kecamatan Subdistrict	Perahu Tanpa Motor Non Powerred Boat	Motor Tempel Out Board Motor Boat	Kapal Motor In Board Motor Boat	Jumlah Total
(1)	(2)	(3)	(4)	(5)
Sawa	-	104	-	104
Motui	-	60	-	60
Lembo	-	113	-	113
Lasolo	-	161	-	161
Wawolesea	-	225	-	225
Lasolo Kepulauan	-	204	-	204
Molawe	-	255	6	261
Asera	34	-	-	34
Andowia	26	-	-	26
Oheo	155	-	-	155
Langgikima	56	70	-	126
Wiwirano	59	-	-	59
Landawe	-	51	-	51
<b>Konawe Utara</b>	<b>330</b>	<b>1 243</b>	<b>6</b>	<b>1 579</b>

Sumber/Source: Dinas Kelautan dan Perikanan Kabupaten Konawe Utara/Marine Affairs and Fisheries Department of Konawe Utara Regency

**Tabel 5.4.2** Jumlah Alat Penangkap Ikan Menurut Kecamatan dan Jenis di Kabupaten Konawe Utara, 2020  
*Number of Fishing Catcher by Subdistrict and Type in Konawe Utara Regency, 2020*

Kecamatan Subdistrict	Pukat	Payang	Jaring	Pancing	Bagan	Bubu
(1)	(2)	(3)	(4)	(5)	(6)	(7)
Sawa	104	-	-	-	-	-
Motui	34	-	-	-	-	26
Lembo	53	-	-	7	53	-
Lasolo	70	-	3	5	76	7
Wawolesea	158	-	-	59	42	33
Lasolo Kepulauan	-	-	-	204	-	-
Molawe	190	-	2	16	14	33
Asera	34	-	-	34	-	34
Andowia	26	-	-	26	-	-
Oheo	155	-	-	155	-	155
Langgikima	45	-	-	81	1	-
Wiwirano	52	-	5	-	-	27
Landawe	43	-	1	15	-	3
<b>Konawe Utara</b>	<b>964</b>	<b>-</b>	<b>11</b>	<b>602</b>	<b>186</b>	<b>318</b>

Sumber/Source: Dinas Kelautan dan Perikanan Kabupaten Konawe Utara/Marine Affairs and Fisheries Department of Konawe Utara Regency

**Tabel**  
**Table** 5.4.3

**Produksi Perikanan Laut (Ton) Menurut Kecamatan dan Jenis di Kabupaten Konawe Utara, 2020**  
**Sea Production (Ton) by Subdistrict and Type in Konawe Utara Regency, 2020**

Kecamatan Subdistrict	Ikan	Kepiting	Udang	Kerang	Lainnya	Jumlah
(1)	(2)	(3)	(4)	(5)	(6)	(7)
Sawa	422,55	-	-	-	-	422,55
Motui	210,59	128,37	949,01	-	-	1 287,96
Lembo	871,58	-	17,57	-	-	889,15
Lasolo	1 819,25	50,69	-	-	11,44	1 881,38
Wawolesea	718,49	151,54	-	-	-	870,02
Lasolo Kepulauan	623,39	-	13,84	-	316,32	953,56
Molawe	902,04	140,00	46,64	-	99,67	1 188,35
Asera	175,74	-	-	-	-	175,74
Andowia	110,83	-	-	-	-	110,83
Oheo	636,02	-	-	-	-	636,02
Langgikima	684,11	-	-	-	-	684,11
Wiwirano	285,35	-	-	-	-	285,35
Landawe	300,73	-	-	-	-	300,73
<b>Konawe Utara</b>	<b>7 760,67</b>	<b>470,59</b>	<b>1 027,06</b>	<b>-</b>	<b>427,43</b>	<b>9 685,76</b>

Sumber/Source: Dinas Kelautan dan Perikanan Kabupaten Konawe Utara/Marine Affairs and Fisheries Department of Konawe Utara Regency

**Tabel**  
**Table** 5.4.4

**Produksi Perikanan Tangkap Menurut Kecamatan dan Subsektor di Kabupaten Konawe Utara, 2020**  
**Capture Fisheries Production by Subdistrict and Subsector in Konawe Utara Regency, 2020**

Kecamatan Subdistrict	Perikanan Laut		Perikanan Umum		Jumlah	
	Produksi (Ton)	Nilai (Rp. 000)	Produksi (Ton)	Nilai (Rp. 000)	Produksi (Ton)	Nilai (Rp. 000)
(1)	(2)	(3)	(4)	(5)	(6)	(7)
Sawa	422,55	12 721 780	-	-	422,55	12 721 780
Motui	1 287,96	33 148 872	-	-	1 287,96	33 148 872
Lembo	889,15	26 147 394	-	-	889,15	26 147 394
Lasolo	1 881,38	55 087 655	-	-	1 881,38	55 087 655
Wawolesea	870,02	25 314 647	-	-	870,02	25 314 647
Lasolo Kepulauan	953,56	25 575 491	-	-	953,56	25 575 491
Molawe	1 188,35	34 758 251	-	-	1 188,35	34 758 251
Asera	-	-	175,74	4 379 651	175,74	4 379 651
Andowia	-	-	110,83	3 325 014	110,83	3 325 014
Oheo	-	-	636,02	15 200 560	636,02	15 200 560
Langgikima	684,11	19 510 518	-	-	684,11	19 510 518
Wiwirano	-	-	285,35	8 023 386	285,35	8 023 386
Landawe	-	-	300,73	7 518 315	300,73	7 518 315
<b>Konawe Utara</b>	<b>8 177,08</b>	<b>232 264 608</b>	<b>1 508,68</b>	<b>38 446 926</b>	<b>9 685,76</b>	<b>270 711 534</b>

Sumber/Source: Dinas Kelautan dan Perikanan Kabupaten Konawe Utara/Marine Affairs and Fisheries Department of Konawe Utara Regency

# BAB

CHAPTER

# 6

## PERTAMBANGAN DAN ENERGI

*Mining and Energy*

KABUPATEN KONAWA UTARA

# 2020



### Jumlah Pelanggan PLN

*Number of Customers*

# 16.623



### Listrik Terjual oleh PLN

*Total Electricity Sold*

# 10.467.236 kWh



### Nilai Penjualan oleh PLN

*Value of Electricity*

# Rp9.825.337.367





**PENJELASAN TEKNIS**

1. Pengumpulan data industri besar dan sedang dilakukan melalui Survei Industri Besar dan Sedang yang dilaksanakan setiap tahun secara lengkap (sensus) sejak tahun 1975. Survei Industri Besar dan Sedang mencakup semua perusahaan industri yang mempunyai tenaga kerja 20 orang atau lebih dengan menggunakan kuesioner II A.
2. Klasifikasi industri yang digunakan dalam survei ini berdasar kepada Klasifikasi Baku Lapangan Usaha Indonesia (KBLI). KBLI adalah klasifikasi lapangan usaha yang berdasar kepada *International Standard Industrial Classification of All Economic Activities* (ISIC) revisi 4 yang telah disesuaikan dengan kondisi Indonesia.
3. Industri manufaktur adalah suatu kegiatan ekonomi yang melakukan kegiatan mengubah suatu barang dasar secara mekanis, kimia, atau dengan tangan sehingga menjadi barang jadi/setengah jadi, dan atau barang yang kurang nilainya menjadi barang yang lebih tinggi nilainya, dan sifatnya lebih dekat kepada pemakai akhir. Termasuk dalam kegiatan ini adalah jasa industri dan pekerjaan perakitan.
4. Jasa industri adalah kegiatan industri yang melayani keperluan pihak lain. Pada kegiatan ini bahan

**TECHNICAL NOTES**

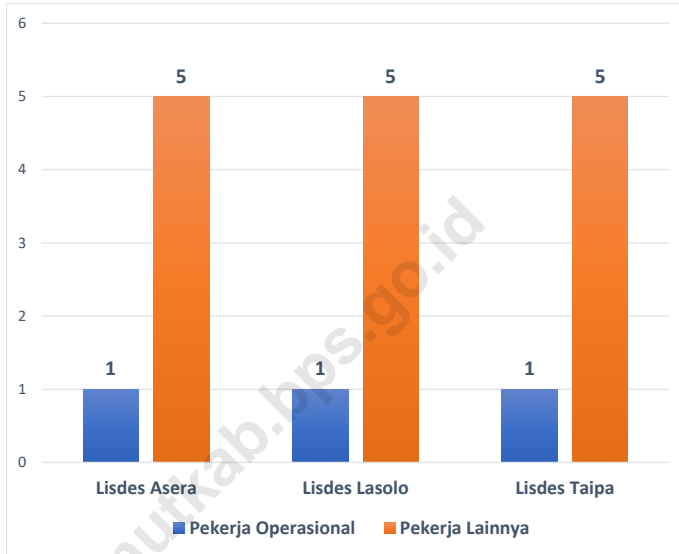
1. *Data collection of large and medium scale anufacturing is conducted through The Large and Medium Manufacturing Establishment Survey that has been done annually for all industries (census) since 1975. Large and Medium Manufacturing Establishment Survey covers all Manufactures/industries with 20 workers or more by questionnaire IIA.*
2. *The industrial clasification adopted in this survey refers to the Klasifikasi Baku Lapangan Usaha Indonesia (KBLI). KBLI is classification of economic activities based on the International Standard Industrial Classification of All Economic Activities (ISIC rev 4) that has been modified according to the local condition in Indonesia.*
3. *Manufacturing industry is defined as an economic activity processing basic goods mechanically, chemicals or manually into final or intermediate goods. It is also defined as Processing of lower value goods into higher value goods as final or intermediate products. Theactivities also include services for manufacturing and assembling.*
4. *Services for anufacturing is defined as a manufac-turing activity which serving other manufacturing*

baku disediakan oleh pihak lain sedangkan pihak pengolah hanya melakukan pengolahannya dengan mendapat imbalan sebagai balas jasa (upah maklon).

5. Perusahaan atau usaha industri adalah suatu unit (kesatuan) usaha yang melakukan kegiatan ekonomi, bertujuan menghasilkan barang atau jasa, terletak pada suatu bangunan atau lokasi tertentu, dan mempunyai catatan administrasi tersendiri mengenai produksi dan struktur biaya serta ada seorang atau lebih yang bertanggung jawab atas usaha tersebut.
  6. Industri manufaktur dikelompokkan ke dalam 4 golongan berdasarkan banyaknya pekerja, yaitu: industri besar (100 orang pekerja atau lebih), industri sedang/menengah (20–99 orang pekerja), industri kecil (5–19 orang pekerja), dan industri mikro (1–4 orang pekerja).
  7. Pelanggan adalah individu atau Kelompok, baik rumah tangga, Perusahaan atau Institusi non profit yang membeli air bersih dari Perusahaan air bersih.
  8. Air disalurkan adalah volume air bersih dari perusahaan air bersih
5. *A manufacturing Establishment is defined as a production unit engaged in economic Activity, producing goods or ervices, located in a building or in a certain location, keeping a business record concerning the production and cost structure, and having a person or more that are responsible to those activities.*
  6. *Manufacturing industries are categorized into four groups, based on the number of employees: large scale manufacturing (100 employees or more), Medium scale manufacturing (20–99 employees), small scale manufacturing (5–19 employees), and micro industry (1–4 employees).*
  7. *Customers are individuals or groups, whether Household, company or non-profit institutions that buy water supply from water supply establishment.*
  8. *Distributed water is the volume of water supply from Water supply establishment.*

**Gambar** 6.1  
**Figures**

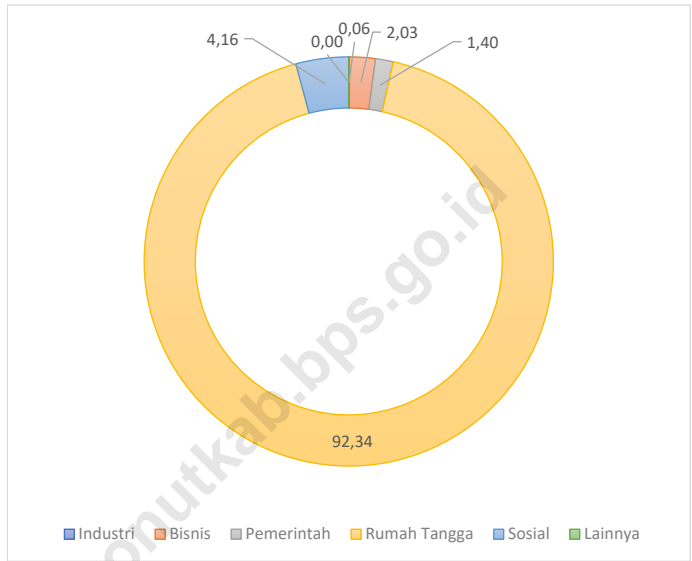
**Banyaknya Pekerja PLN Menurut dan Unit Kerja di Kabupaten Konawe Utara, 2019**  
**Number of Electricity Establishment Labour by Work Unit in Konawe Utara Regency, 2019**



Sumber/Source: PT. PLN (Persero) Rayon Wua-Wua / PT. PLN (Persero) Sector Wua-Wua

**Gambar** 6.2  
**Figures**

**Persentase Pelanggan Menurut Jenis Penggunaan di Kabupaten Konawe Utara, 2020**  
**Percentage of Customers by Type of Customers in Konawe Utara Regency, 2020**



Sumber/Source : PT. PLN (Persero) Rayon Wua-Wua / PT. PLN (Persero) Sector Wua-Wua

**Tabel**  
**Table** 6.1

**Daya Terpasang, Produksi, dan Distribusi Listrik PT. PLN (Persero) pada Cabang/Ranting PLN Menurut Kecamatan di Kabupaten Konawe Utara, 2020**  
***Installed Electricity Power, Production, and Distribution of PT. PLN (Persero) at PLN Branch by Subdistrict in Konawe Utara Regency, 2020***

Kecamatan Subdistrict	Daya Terpasang Installed Electricity Power (KW)	Produksi Listrik Electricity Production (KWh)	Listrik Terjual Electricity Sold (KWh)	Listrik Siap Salur Conduction of Electricity (Kwh)
(1)	(2)	(3)	(4)	(5)
Sawa	...	...	...	...
Motui	...	...	...	...
Lembo	...	...	...	...
Lasolo	...	...	...	...
Wawolesea	...	...	...	...
Lasolo Kepulauan	...	...	...	...
Molawe	...	...	...	...
Asera	...	...	...	...
Andowia	...	...	...	...
Oheo	...	...	...	...
Langgikima	...	...	...	...
Wiwirano	...	...	...	...
Landawe	...	...	...	...
<b>Konawe Utara</b>	...	...	<b>10 467 236</b>	...

Sumber/Source: PT. PLN (Persero) UP3 Kendari / PT. PLN (Persero) UP3 Kendari

**Tabel**  
**Table 6.2****Jumlah Pelanggan Listrik Menurut Kecamatan di  
Kabupaten Konawe Utara, 2016–2020**  
**Number of Electricity Customers by Subdistrict in Konawe  
Utara Regency, 2016–2020**

<b>Kecamatan Subdistrict</b>	<b>2016</b>	<b>2017</b>	<b>2018</b>	<b>2019</b>	<b>2019</b>
<b>(1)</b>	<b>(2)</b>	<b>(3)</b>	<b>(4)</b>	<b>(5)</b>	<b>(6)</b>
Sawa	...	...	...	...	...
Motui	...	...	...	...	...
Lembo	...	...	...	...	...
Lasolo	...	...	...	...	...
Wawolesea	...	...	...	...	...
Lasolo Kepulauan	...	...	...	...	...
Molawe	...	...	...	...	...
Asera	...	...	...	...	...
Andowia	...	...	...	...	...
Oheo	...	...	...	...	...
Langgikima	...	...	...	...	...
Wiwirano	...	...	...	...	...
Landawe	...	...	...	...	...
<b>Konawe Utara</b>	...	...	...	<b>3 928</b>	<b>16 623</b>

Sumber/Source: PT. PLN (Persero) UP3 Kendari / PT. PLN (Persero) UP3 Kendari

**Tabel**  
**Table** 6.3

**Banyaknya Pekerja PLN Menurut Jenis Kelamin dan Unit Kerja di Kabupaten Konawe Utara, 2020**  
**Number of Electricity Establishment Labour by Work in Konawe Utara Regency, 2020**

Kecamatan Subdistrict	Pekerja Operasional (Pegawai)		Pekerja Lainnya (Outsourcing)		Jumlah	
	L	P	L	P	L	P
(1)	(2)	(3)	(4)	(5)	(6)	
Lisdes Asera	1	-	5	-	6	-
Lisdes Lasolo	1	-	5	-	6	-
Lisdes Taipa	1	-	5	-	6	-
<b>Jumlah / Total</b>	<b>3</b>	<b>0</b>	<b>15</b>	<b>0</b>	<b>18</b>	<b>0</b>

Sumber/Source: PT. PLN (Persero) UP3 Kendari / PT. PLN (Persero) UP3 Kendari



**Tabel**  
**Table 6.4****Jumlah Langgan, Tenaga Listrik yang Terjual, dan Nilai Penjualan oleh PLN Menurut Jenis Penggunaan di Kabupaten Konawe Utara, 2020**  
**Number of Customers, Total and Value of Electricity Sold by Type of Customers in Konawe Utara Regency, 2020**

<b>Jenis Penggunaan</b> <i>Customer Type</i>	<b>Jumlah Pelanggan</b> <i>Number of Customers</i>	<b>Listrik Terjual</b> <i>Total of Electricity Sold (Kwh)</i>	<b>Nilai Penjualan</b> <i>Value of Electricity Sold (Rp.000)</i>
(1)	(2)	(3)	(4)
Industri / <i>Industry</i>	10	327 411	98 797 630
Bisnis / <i>Business</i>	338	917 563	1 033 309 880
Pemerintah / <i>Government</i>	233	421 305	560 680 766
Rumah Tangga / <i>Household</i>	15 350	8 338 952	7 808 546 872
Sosial / <i>Social</i>	692	461 405	323 015 507
Lainnya / <i>Others</i>	-	600	986 712
<b>Jumlah / Total</b>	<b>16 623</b>	<b>10 467 236</b>	<b>9 825 337 367</b>

Sumber/Source: PT. PLN (Persero) UP3 Kendari / PT. PLN (Persero) UP3 Kendari

**KABUPATEN KONAWE UTARA**  
**2020**

Terdapat **23** akomodasi hotel/penginapan di Kabupaten Konawe Utara

*There are 23 hotels/Homestays accommodation in Konawe Utara Regency*

Akomodasi **terbanyak** terdapat di **Kecamatan Andowia** yaitu sebanyak **9** Hotel/Penginapan

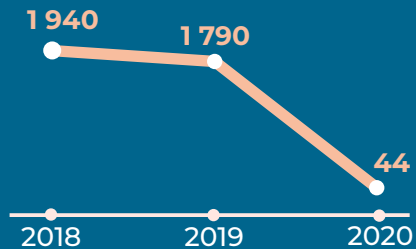
*Most of the accommodation located in Andowia Subdistrict, namely 9 hotels/homestays*



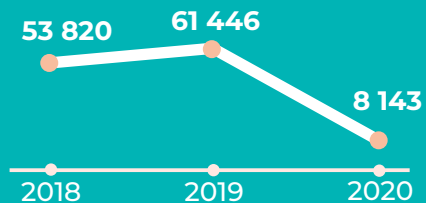
Sumber/Source: Survei VHTL,BPS/ VHTL Survey,BPS



**Jumlah Wisatawan Mancanegara**  
*Number of Foreign Tourists*



**Jumlah Wisatawan Nusantara**  
*Number of Domestic Tourists*



Sumber: Dinas Pariwisata Kabupaten Konawe Utara  
Source: Tourism Office of Konawe Utara Regency



**PENJELASAN TEKNIS****TECHNICAL NOTES**

1. Wisatawan mancanegara (wisman) ialah setiap pengunjung yang mengunjungi suatu negara di luar tempat tinggalnya, didorong oleh satu atau beberapa keperluan tanpa bermaksud memperoleh penghasilan di tempat yang dikunjungi dan lamanya kunjungan tersebut tidak lebih dari satu tahun (12 bulan). Definisi ini mencakup 2 (dua) kategori wisatawan mancanegara, yaitu :
    - a. Wisatawan (turis) ialah setiap pengunjung seperti definisi di atas yang tinggal paling sedikit 24 jam, akan tetapi tidak lebih dari 1 (satu) tahun di tempat yang dikunjungi, dengan maksud antara lain: berlibur, rekreasi, olah raga, bisnis, menghadiri pertemuan, studi, dan kunjungan dengan alasan kesehatan.
  2. *Excursionist* ialah setiap pengunjung seperti definisi di atas yang tinggal kurang dari 24 jam di tempat yang dikunjungi (termasuk "*Cruise passengers*"). *Cruise Passengers* ialah setiap pengunjung yang tiba di suatu negara di mana mereka tidak menginap di akomodasi yang tersedia di negara tersebut, misalnya dengan kapal laut.
  3. Rata-rata lama tinggal adalah rata-rata waktu tinggal wisatawan mancanegara di Indonesia untuk satu kali kunjungan.
1. *An International Visitor is any person visiting a country other than his usual place of residence for any reason other than for earning income in the country visited, and the length of stay is no more than one year (12 months). This definition covers two categories of foreign visitors, namely : a. "Tourist" is any visitor staying for at least 24 hours, but no more than one year, in the country visited, with the intention of visiting, and for any of these purposes: Pleasure, recreation and sports, Business, visiting friends and relatives, missions, attending meetings, conferences, visit for health reasons and study.*
  2. *Excursionist " is any visitor staying less than 24 hours in the country visited including, Cruise passengers"; i.e. visitors arriving in a country without staying in any accommodation available in the visited country.*
  3. *Average length of stay is the average stay duration of foreign visitor in Indonesia for one trip.*

4. Usaha penyediaan akomodasi adalah usaha yang menyediakan pelayanan penginapan yang dapat dilengkapi dengan pelayanan pariwisata lainnya. Usaha penyediaan akomodasi dapat berupa hotel, vila, pondok wisata, bumi perkemahan, persinggahan karavan, dan akomodasi lainnya yang digunakan untuk tujuan pariwisata.
  5. Hotel adalah penyediaan akomodasi secara harian berupa kamar-kamar di dalam satu bangunan yang dapat dilengkapi dengan jasa pelayanan makan dan minum, kegiatan hiburan dan atau fasilitas lainnya. Hotel terdiri dari hotel berbintang dan hotel nonbintang.
  6. Hotel bintang adalah usaha penyediaan jasa pelayanan penginapan, makan minum serta jasa lainnya bagi umum dengan menggunakan sebagian atau seluruh bangunan. Usaha ini dikelola secara komersial serta memenuhi ketentuan persyaratan sebagai hotel bintang (termasuk berlian) yang ditetapkan dalam surat keputusan instansi yang membinanya. Misalnya hotel bintang lima, hotel bintang empat dan seterusnya.
  7. Tingkat penghunian kamar hotel adalah persentase banyaknya malam kamar yang dihuni terhadap banyaknya malam kamar
4. *The business of providing accommodation is a business that provides specialty services that can be equipped with other tourism services. It includes hotel, villa, cottage, camping, caravan stop, and other accommodation that are used for tourism purposes.*
  5. *Hotel is a daily supply of accommodation rooms within a building which can be equipped with eating and drinking services, entertainment activities and/or other facilities. Hotel consists of a classified hotel and a non-classified hotel.*
  6. *A star hotel is the business of providing an accommodation, eating and drinking as well as other services for the public by using a building or a part of a building. It is managed commercially and meets specified requirements as a star hotel (including diamonds) set forth in the decree of fostering agency. For example, five star hotel, four star hotel, and so on.*
  7. *Room occupancy rate is the number of room-nights occupied divided by the number of roomnights available, multiplied by 100 percent.*

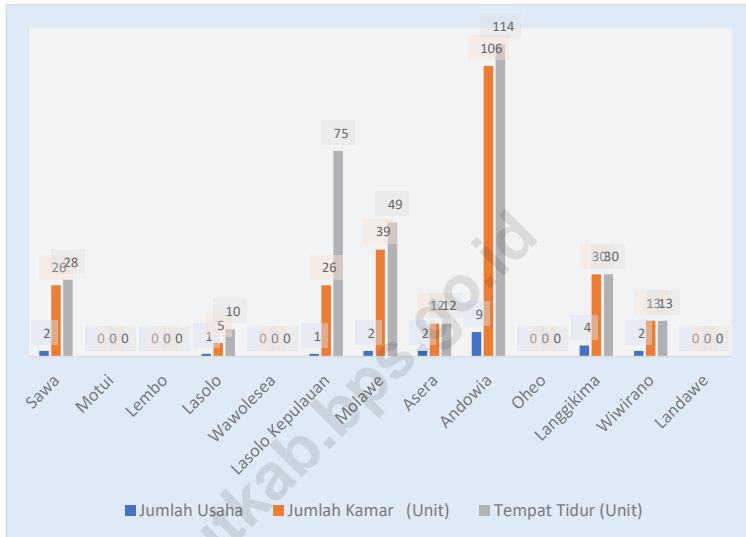
yang tersedia.

8. Rata-rata lamanya tamu menginap adalah banyaknya malam tempat tidur yang terpakai (malam tamu) dengan banyaknya tamu yang menginap di hotel atau akomodasi lainnya.
8. *Average length of stay is the number of bed-nights used (guest night) divided by the number of guests coming to spend the night at the accommodation.*

<https://konutkab.bps.go.id>

**Gambar** 7.1  
**Figures**

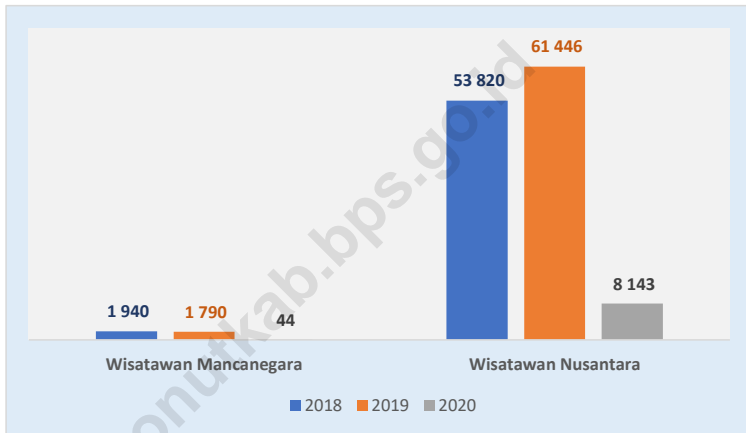
**Jumlah Akomodasi Hotel/Penginapan Menurut Kecamatan di Kabupaten Konawe Utara, 2020**  
**Number of Hotel/Homestay Accomodation by Subdistrict in Konawe Utara Regency, 2020**



Sumber/Source: Survei VHTL, BPS / VHTL Survey, BPS

**Gambar** 7.2  
**Figures**

**Jumlah Tamu Asing dan Tamu Domestik Menurut Kecamatan di Kabupaten Konawe Utara, 2018-2020**  
**Number of Foreign and Domestic Visitors by Subdistrict in Konawe Utara Regency, 2018-2020**



Sumber/Source: Dinas Pariwisata Kabupaten Konawe Utara/ Tourism Office of Konawe Utara Regency



**Tabel 7.1** Jumlah Rumah Makan/ Restoran menurut Kecamatan di Kabupaten Konawe Utara 2017-2020  
**Number of Restaurants by Subdistrict in Konawe Utara Regency 2017-2020**

Kecamatan Subdistrict	2017	2018	2019	2020
(1)	(2)	(3)	(4)	(5)
Sawa	0	1	2	2
Motui	1	2	3	3
Lembo	0	0	2	2
Lasolo	0	0	0	1
Wawolesea	0	4	3	3
Lasolo Kepulauan	1	2	3	3
Molawe	4	5	7	8
Asera	17	18	20	24
Andowia	3	4	5	7
Oheo	0	1	1	2
Langgikima	2	2	3	5
Wiwirano	1	1	1	2
Landawe	0	0	0	0
<b>Konawe Utara</b>	<b>29</b>	<b>40</b>	<b>50</b>	<b>62</b>

Sumber/Source: Sumber : Dinas pariwisata Kabupaten Konawe Utara/ *Tourism Department of Konawe Utara Regency*

**Tabel**  
**Table** 7.2

**Jumlah Akomodasi Hotel/Penginapan Menurut  
Kecamatan di Kabupaten Konawe Utara, 2020**  
*Number of Hotel/Homestay Accomodation by Subdistrict in  
Konawe Utara Regency, 2020*

Kecamatan Subdistrict	Jumlah Usaha	Jumlah Kamar (Unit)	Tempat Tidur (Unit)
(1)	(2)	(3)	(4)
Sawa	2	26	28
Motui	-	-	-
Lembo	-	-	-
Lasolo	1	5	10
Wawolesea	-	-	-
Lasolo Kepulauan	1	26	75
Molawe	2	39	49
Asera	2	12	12
Andowia	9	106	114
Oheo	-	-	-
Langgikima	4	30	30
Wiwirano	2	13	13
Landawe	-	-	-
<b>Konawe Utara</b>	<b>23</b>	<b>257</b>	<b>331</b>

Sumber/Source: Survei VHTL, BPS / VHTL Survey, BPS

**Tabel**  
**Table** 7.3**Jumlah Wisatawan Mancanegara menurut Bulan  
Kunjungan di Kabupaten Konawe Utara 2018-2020**  
**Number of Foreign Tourists by Subdistrict in Konawe Utara  
Regency, 2018-2020**

No.	Kecamatan Subdistrict	2018	2019	2020
(1)	(2)	(3)	(4)	(5)
1	Januari	24	26	30
2	Februari	33	35	14
3	Maret	40	41	-
4	April	46	51	-
5	Mei	54	55	-
6	Juni	70	65	-
7	Juli	78	75	-
8	Agustus	220	225	-
9	September	155	204	-
10	Oktober	280	250	-
11	November	295	240	-
12	Desember	645	523	-
<b>Konawe Utara</b>		<b>1 940</b>	<b>1 790</b>	<b>44</b>

Sumber/Source: Dinas Pariwisata Kabupaten Konawe Utara/ *Tourism Office of Konawe Utara Regency*

**Tabel**  
**Table 7.4****Jumlah Wisatawan Nusantara menurut Bulan Kunjungan  
di Kabupaten Konawe Utara 2018-2020**  
**Number of Domestic Tourists by Subdistrict in Konawe Utara  
Regency, 2018-2020**

No.	Kecamatan Subdistrict	2018	2019	2020
(1)	(2)	(3)	(4)	(5)
1	Januari	3 505	3 651	3 620
2	Februari	3 952	4 023	3 512
3	Maret	4 007	4 133	1 011
4	April	4 323	4 567	-
5	Mei	4 116	5 012	-
6	Juni	4 250	5 243	-
7	Juli	4 294	5 313	-
8	Agustus	5 124	5 112	-
9	September	4 270	4 913	-
10	Oktober	4 238	5 045	-
11	November	4 241	5 543	-
12	Desember	7 500	8 891	-
<b>Konawe Utara</b>		<b>53 820</b>	<b>61 446</b>	<b>8 143</b>

Sumber/Source: Dinas Pariwisata Kabupaten Konawe Utara/ *Tourism Office of Konawe Utara Regency*

Halaman ini sengaja dikosongkan  
*This page intentionally left blank*

# BAB

CHAPTER

# 8

## TRANSPORTASI DAN KOMUNIKASI


*Transportation and Communication*

KABUPATEN KONAWA UTARA

# 2020

### PANJANG JALAN (Km)

*Length of Road (Km)*



168,55

JALAN NEGARA


*National Road*



41,31

JALAN PROVINSI

*Province Road*



689,92

JALAN KABUPATEN

*Regency Road*

Sumber / Source: <sup>1</sup>Dinas Sumber Daya Air dan Bina Marga Sulawesi Tenggara / *Regional Office of Water Resources and Highways of Sulawesi Tenggara Province*  
<sup>2</sup>Dinas Pekerjaan Umum dan Tata Ruang Kabupaten Konawe Utara / *Public of Works and Spatial Planning Office of Konawe Utara Regency*



**PENJELASAN TEKNIS**

1. Kendaraan bermotor adalah setiap kendaraan yang digerakkan oleh peralatan teknik yang ada pada kendaraan tersebut, biasanya digunakan untuk angkutan orang atau barang di atas jalan raya selain kendaraan yang berjalan di atas rel. Kendaraan bermotor yang dicatat adalah semua jenis kendaraan kecuali kendaraan bermotor TNI/Polri dan Korps Diplomatik.
2. Mobil penumpang adalah setiap kendaraan bermotor yang dilengkapi dengan tempat duduk untuk sebanyak-banyaknya delapan orang, tidak termasuk tempat duduk untuk pengemudi, baik dilengkapi atau tidak dilengkapi bagasi.
3. Mobil bis adalah setiap kendaraan bermotor yang dilengkapi dengan tempat duduk untuk lebih dari delapan orang, tidak termasuk tempat duduk untuk pengemudi, baik dilengkapi atau tidak dilengkapi bagasi.
4. Mobil truk adalah setiap kendaraan bermotor yang digunakan untuk angkutan barang, selain mobil penumpang, mobil bis dan kendaraan bermotor roda dua.
5. Kunjungan kapal adalah kapal yang datang di pelabuhan baik untuk berlabuh di perairan maupun bersandar di dermaga.

**TECHNICAL NOTES**

1. *Motor vehicles are any kind of vehicles motorized by machine set up in those vehicles, they are usually used for transporting peoples or goods on roads except vehicles moving along a railway line. The data cover all kinds of motor vehicles except those belong to Indonesia Army Force Indonesian State Police and Diplomatic Corps.*
2. *Passenger cars are any motor vehicles with no more than eight seats, excluding seat for driver, it can be with or without hoot.*
3. *Buses are large passenger cars having seats for more than eight passengers, excluding seat for driver, it can be with or without hoot.*
4. *Trucks are any motor vehicles used to transport goods excluding passenger cars, buses, and motorcycles.*
5. *Ship call is a ship arriving at a port either for mooring or berthing.*



- |   |  |
|---|--|
| <p>6. Gross Ton (GT) adalah volume ruangan kapal dalam m<sup>3</sup>, kecuali terowongan, lubang poros Balingbaling, tempat jangkar, dan alas ganda.</p>  | <p>6. <i>Gross Ton (GT) is total volume of all room in a ship (m<sup>3</sup>), excluding the volume of tunnel, the axle of propellers, the anchor, and the chain locker.</i></p>   |
| <p>7. Sertifikat Operator Pesawat Udara adalah tanda bukti terpenuhinya standar dan prosedur dalam pengoperasian pesawat udara oleh perusahaan angkutan udara niaga.</p>  | <p>7. <i>Aircraft Operator Certificate (AOC) is clearance of compliance to the standards and procedures in aircraft operations by the commercial air transport companies.</i></p>  |
| <p>8. Sertifikat Pengoperasian Pesawat Udara adalah tanda bukti terpenuhinya standar dan prosedur dalam pengoperasian pesawat udara untuk kegiatan angkutan udara bukan niaga.</p>  | <p>8. <i>Operating Certificate (OC) is clearance of compliance to the standards and procedures in aircraft operations for non commercial air transport activities.</i></p>   |
| <p>9. Kantor Pos adalah tempat pemberi pelayanan komunikasi tertulis dan atau surat elektronik, layanan paket, layanan logistik, layanan transaksi keuangan, dan layanan keagenan pos untuk kepentingan umum. Rumah pos berfungsi sama seperti kantor pos dan kantor pos pembantu, Bedanya rumah pos biasanya terletak di daerah terpencil.</p> | <p>9. <i>Post Office is a service provider facility of written communication and or electronic mail, parcel service, logistics services, financial transaction services, and postal services to the public. Postal house has the same function as the post office and subsidiary of post office, the difference is that postal house is usually located in remote areas.</i></p> |
| <p>10. Telekomunikasi adalah setiap pemancaran, pengiriman dan atau penerimaan dari setiap informasi dalam bentuk tanda-tanda, syarat, tulisan, gambar, suara dan bunyi melalui sistem kawat, optik, radio atau sistem elektromagnetik lainnya.</p>   | <p>10. <i>Telecommunication include severy Transmitting, delivering and or receiving from every information of marking, signal, article, picture, sound and voice through strand of wire system, optic, radio or other electromagnetic system.</i></p>   |
| <p>11. Jaringan telekomunikasi</p>  | <p>11. <i>Telecommunication network</i></p>  |

adalah rangkaian perangkat telekomunikasi dan Kelengkapannya yang digunakan dalam bertelekomunikasi.

*is peripheral network of telecommunication and its equipment used in the means of telecommunication.*

12. Telepon tetap kabel dalam Susenas disebut telepon rumah adalah jaringan telekomunikasi menggunakan perangkat telepon tetap dengan kabel yang secara umum diatur oleh standar-standar teknis dengan menggunakan Suatu nomor telepon, dikenal pula sebagai *Public Switched Telephone Network (PSTN)*. Pada umumnya dimanfaatkan untuk telepon rumah dan jaringan internet, memiliki kemampuan menghantarkan sinyal dengan kuat dan jelas dengan biaya yang relative lebih murah.

12. *Fixed line telephone based on Susenas called home phone is a telecommunication network using fixed line telephone device which is generally regulated by technical standards, using a phone number, also known as the Public Switched Telephone Network (PSTN). It is generally used for home phone and Internet networks, has the ability to deliver a strong and clear signal with a relatively low cost.*

13. Telepon bergerak seluler adalah perangkat telekomunikasi elektronik yang mempunyai kemampuan dasar yang sama dengan telepon tetap kabel, namun dapat dibawa ke manamana (*portable, mobile*) dan tidak perlu disambungkan dengan jaringan telekomunikasi kabel. Selain berfungsi sebagai telepon, telepon selular modern biasanya mendukung layanan tambahan seperti *Short Messages Services (SMS)*, *Multimedia Messages Service (MMS)*, e-mail dan akses *Internet*, aplikasi bisnis dan permainan, serta fotografi. Saat ini, Indonesia mempunyai dua sistem

13. *Cellular mobile phone is an electronic telecommunication device which has the same basic capabilities with fixed cables, but can be taken anywhere (portable, mobile) and does not need to be connected to the wired telecommunications networks. In addition to functioning as a telephone, modern mobile phone typically supports additional services such as Short Messages Services (SMS), Multimedia Messages Service (MMS), e-mail and access to the Internet, business applications and games, as well as photography. Currently, Indonesia has two cellular mobile telephone network system that*

jaringan telepon bergerak seluler yaitu *Global System for Mobile Telecommunications* (GSM) dan CDMA.

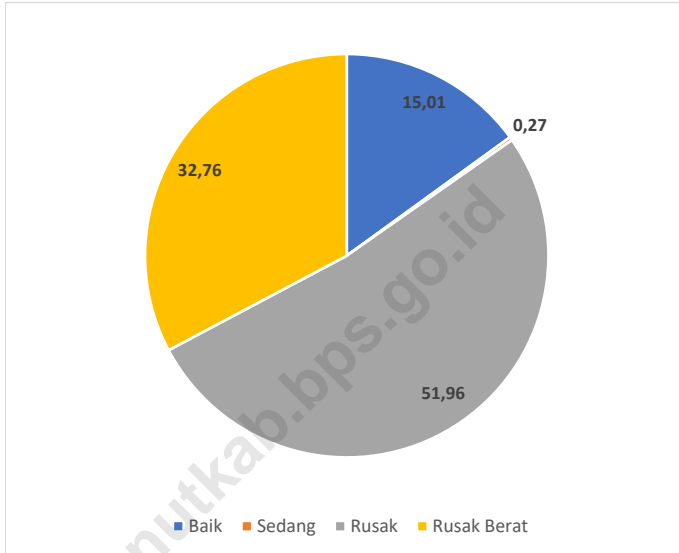
are GSM (*Global System for Mobile Telecommunications*) and *Code Division Multiple Access* (CDMA).

14. Internet adalah sebuah jaringan komputer publik di seluruh dunia. Internet menyediakan akses ke sejumlah layanan komunikasi termasuk *World Wide Web* dan membawa email, berita, hiburan dan file data.

14. *The internet is a worldwide public computer network. It provides access to a number of communication services including the World Wide Web and carries email, news, entertainment and data files.*

**Gambar** 8.1  
**Figures**

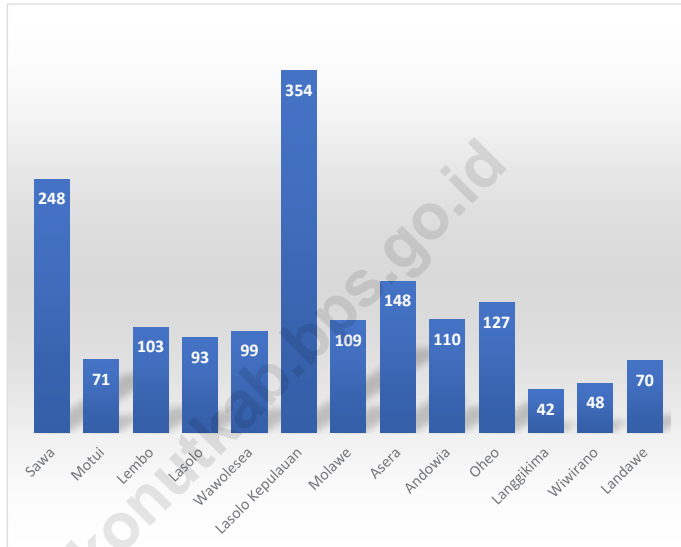
**Persentase Kondisi Jalan di Kabupaten Konawe Utara, 2020**  
**Percentage of Road Condition in Konawe Utara Regency, 2020**



Sumber/Source : Dinas Pekerjaan Umum dan Tata Ruang Kabupaten Konawe Utara / Public of Works and Spatial Planning Office of Konawe Utara Regency

**Gambar** 8.2  
**Figures**

**Jumlah Armada Angkutan Sungai Menurut  
Kecamatan di Kabupaten Konawe Utara (Unit),  
2020**  
*Number of River Transportation by Subdistrict in  
Konawe Utara Regency (Unit), 2020*



Sumber/Source : Dinas Perhubungan Kabupaten Konawe Utara / *Transportation Office of Konawe Utara Regency*

## 8.1 TRANSPORTASI TRANSPORTATION

**Tabel** 8.1.1 **Panjang Jalan Menurut Tingkat Kewenangan Pemerintahan di Kabupaten Konawe Utara (Km), 2018-2020**  
**Table** 8.1.1 **Length of Roads by Level Government Authority in Konawe Utara Regency (Km), 2018-2020**

Tingkat Kewenangan Pemerintahan Level of Government Authority	2018	2019	2020
(1)	(2)	(3)	(4)
Negara/State <sup>1</sup>	118	168,55	168,55
Provinsi/Province <sup>1</sup>	476,00	41,31	41,31
Kabupaten/Regency <sup>2</sup>	874,07	684,65	689,92
<b>Jumlah/Total</b>	<b>1 468,07</b>	<b>894,51</b>	<b>899,78</b>

Sumber/Source: Dinas Pekerjaan Umum dan Tata Ruang Kabupaten Konawe Utara / Public of Works and Spatial Planning Office of Konawe Utara Regency

**Tabel** 8.1.2 **Panjang Jalan Kabupaten Menurut Jenis Permukaan Jalan di Kabupaten Konawe Utara (km), 2018-2020**  
**Table** *Length of Regency Roads by Type of Road Surface in Konawe Utara Regency (km), 2018-2020*

Jenis Permukaan Jalan Type of Road Surface	2018	2019	2020
(1)	(2)	(3)	(4)
Aspal/Paved	174,04	116,86	116,86
Kerikil/Gravel	448,73	337,96	342,58
Tanah/Soil	109,87	225,67	226,32
Lainnya/Others	141,43	4,16	4,16
<b>Jumlah/Total</b>	<b>874,07</b>	<b>684,65</b>	<b>689,92</b>

Sumber/Source: Dinas Pekerjaan Umum dan Tata Ruang Kabupaten Konawe Utara / Public of Works and Spatial Planning Office of Konawe Utara Regency

**Tabel 8.1.3** Panjang Jalan Kabupaten Menurut Kondisi Jalan di Kabupaten Konawe Utara (km), 2018-2020  
**Table** *Length of Regency Roads by Condition of Roads Surface in Konawe Utara Regency (km), 2018-2020*

Kondisi Jalan Condition of Roads	2018	2019	2020
(1)	(2)	(3)	(4)
Baik/Good	228,93	93,66	103,55
Sedang/Moderate	398,51	1,89	1,89
Rusak/Damage	105,20	363,07	358,45
Rusak Berat/Severely Damage	141,43	226,03	226,03
<b>Jumlah/Total</b>	<b>874,07</b>	<b>684,65</b>	<b>689,92</b>



**Tabel** 8.1.4 **Jumlah Kendaraan Bermotor Menurut Jenis Kendaraan dan Fungsinya di Kabupaten Konawe Utara, 2020**  
**Table** **Number of Motor Vehicle by Type and Function in Konawe Utara Regency, 2020**

Jenis Kendaraan <i>Vehicle Type</i>		Fungsi Kendaraan <i>Vehicle Function</i>		
		Angkutan Penumpang	Angkutan Barang	Angkutan Material
(1)		(2)	(3)	(4)
01	Bus Besar	4	-	-
02	Bus Sedang	10	-	-
03	Bus Kecil	42	-	-
04	Truk Kecil	-	56	-
05	Truk Sedang	-	39	-
06	Truk Besar	-	44	21
07	Truk Tangki	-	5	-
08	APV/VAN/dan sejenisnya	-	181	-
<b>Jumlah / Total</b>		<b>56</b>	<b>325</b>	<b>21</b>

Sumber/Source: Dinas Perhubungan Kabupaten Konawe Utara / Transportation Office of Konawe Utara Regency

**Tabel**  
**Table** 8.1.5

**Jumlah Armada Angkutan Sungai Menurut Kecamatan dan Jenis Armada di Kabupaten Konawe Utara (Unit), 2020**  
**Number of River Transportation by Subdistrict and Type in Konawe Utara Regency (Unit), 2020**

Kecamatan Subdistrict	Jenis Angkutan Sungai River Transportation			Jumlah Total
	Jukung	Ketek	Speedboat	
(1)	(2)	(3)	(4)	(5)
Sawa	139	8	101	248
Motui	27	18	26	71
Lembo	50	42	11	103
Lasolo	-	8	85	93
Wawolesea	6	65	28	99
Lasolo Kepulauan	-	48	306	354
Molawe	6	-	103	109
Asera	21	-	127	148
Andowia	-	-	110	110
Oheo	89	-	38	127
Langgikima	16	7	19	42
Wiwirano	-	-	48	48
Landawe	51	-	19	70
<b>Konawe Utara</b>	<b>405</b>	<b>196</b>	<b>1 021</b>	<b>1 622</b>

Sumber/Source: Dinas Perhubungan Kabupaten Konawe Utara / Transportation Office of Konawe Utara Regency

## 8.2 KOMUNIKASI COMMUNICATION

**Tabel** 8.2.1 **Jumlah Kantor Pos Pembantu Menurut Kecamatan di Kabupaten Konawe Utara, 2017–2020**  
**Table** 8.2.1 **Number of Post Offices Subsidiaries by Subdistrict in Konawe Utara Regency, 2017–2020**

Kecamatan Subdistrict	2016	2017	2018	2019
(1)	(2)	(3)	(4)	(5)
Sawa	-	-	-	-
Motui	-	-	-	-
Lembo	-	-	-	-
Lasolo	1	-	-	-
Wawolesea	-	-	-	-
Lasolo Kepulauan	-	-	-	-
Molawe	-	-	-	-
Asera	-	-	-	-
Andowia	-	1	1	1
Oheo	-	-	-	-
Langgikima	-	-	-	-
Wiwirano	-	-	-	-
Landawe	-	-	-	-
<b>Konawe Utara</b>	<b>1</b>	<b>1</b>	<b>1</b>	<b>1</b>

Sumber/Source: Kantor Pos dan Giro Asera / Pos Indonesia, Sector Office Asera

**Tabel**  
**Table** 8.2.2**Jumlah Benda-Benda Pos yang Dikirim dan Diterima  
Melalui Kantor Pos Menurut Jenisnya di Kabupaten  
Konawe Utara, 2020**  
*Number of Registered Mails Delivered and Received Via Pos  
Office by Type in Konawe Utara Regency, 2020*

Jenis Kiriman <i>Dispatch Type</i>	Dikirim <i>Delivered</i>			Diterima <i>Received</i>		
	Dalam Negeri <i>Domestic</i>	Luar Negeri <i>Overseas</i>	Jumlah Total <i>Total</i>	Dalam Negeri <i>Domestic</i>	Luar Negeri <i>Overseas</i>	Jumlah Total <i>Total</i>
(1)	(2)	(3)	(4)			
Surat Pos Biasa (Surat, Warkat Pos, Barang Cetak, Surat Kabar, Surat Pos Dinas)	-	-	0	-	-	0
Surat Kilat / Pos Kilat Khusus	1	-	1	2	-	2
Surat Pos Tercatat Kilat	-	-	0	-	-	0
Surat Pos Tercatat Biasa	1	-	1	2	-	2
Surat Pos Tercatat Biasa	-	-	0	-	-	0
Pos Paket	1	-	1	2	-	2
Pos Wesel (Pucuk)	1	-	1	2	-	2
<b>Jumlah / Total</b>	<b>4</b>	<b>0</b>	<b>4</b>	<b>8</b>	<b>0</b>	<b>8</b>

Sumber/Source: Kantor Pos dan Giro Asera / Pos Indonesia, Sector Office Asera

Halaman ini sengaja dikosongkan  
*This page intentionally left blank*

**KABUPATEN KONAWA UTARA**  
**2020**

**Harga Rata-Rata**  
**Beberapa Makanan di Perdesaan**  
*Consumer Prices of Selected Food Comodities*



Beras  
**Rp11.042**



Kacang Tanah  
Dikupas  
**Rp27.167**



Kacang Hijau  
**Rp23.365**



Ikan Asin  
**Rp77.917**



Telur Ayam  
Bukan Ras  
**Rp2.402**



Garam Hancur  
**Rp3.625**



Gula Merah  
**Rp19.708**



Susu Kental Manis  
**Rp12.500**



Kelapa Tua  
**Rp2.000**



Minyak Goreng  
Curah  
**Rp15.556**

Sumber/Source: Survei Harga Perdesaan, BPS/Consumer Price Survey,BPS





**PENJELASAN TEKNIS**

1. Data statistik perbankan bersumber dari Bank Pembangunan Daerah (BPD) Sultra, Bank Rakyat Indonesia Unit Asera, dan Bank Bahteramas Cabang Asera.
2. Uang giral terdiri atas rekening giro, kiriman uang, simpanan berjangka dan tabungan dalam rupiah yang sudah jatuh waktu, yang seluruhnya merupakan simpanan penduduk dalam rupiah pada sistem moneter.
3. Uang kuasi terdiri atas simpanan berjangka dan tabungan penduduk pada bank umum, baik dalam rupiah maupun valuta asing.
4. Selain perbankan dan asuransi, kegiatan perekonomian di Konawe Utara juga didukung oleh peranan koperasi. Data koperasi yang disajikan dalam publikasi ini adalah data koperasi di seluruh wilayah Kabupaten Konawe Utara yang diperoleh dari Dinas Koperasi dan UMKM Kabupaten Konawe Utara.
5. Koperasi adalah badan usaha yang beranggotakan orang seorang atau badan hukum koperasi dengan melandaskan kegiatannya berdasarkan prinsip koperasi sekaligus sebagai gerakan ekonomi rakyat yang berdasar atas asas kekeluargaan.

**TECHNICAL NOTES**

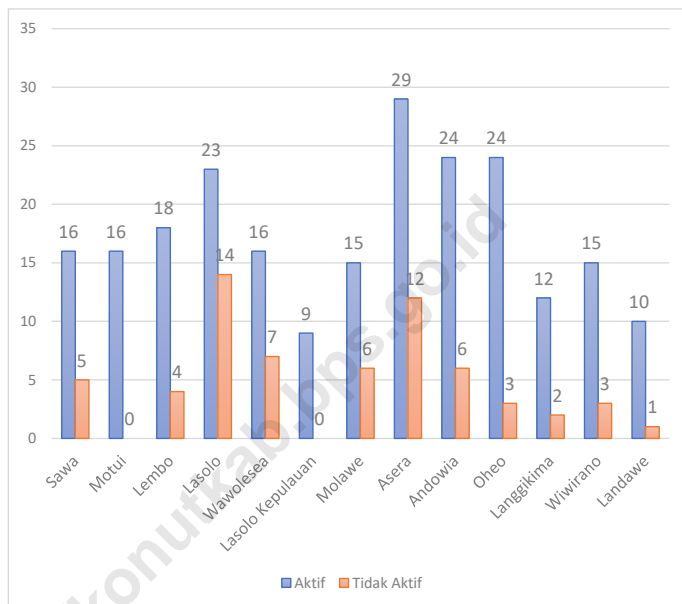
1. *Banking statistics are obtained from Regional Development Bank of Southeast Sulawesi, Bank Rakyat Indonesia of Asera Unit, and Bank Bahteramas Sector of Asera.*
2. *Demand deposit comprises current accounts transfer, and matured time and saving deposits in rupiah, held by residents in the monetary system.*
3. *Quasi money consists of time and saving deposits in rupiah and foreign currency held by residents in commercial bank.*
4. *In addition to banking and insurance, economic activity in Konawe Utara Regency is also supported by the role of Cooperatives. The data of cooperative in this publication is the data across Konawe Utara Regency which was obtained from Cooperative and Small & Medium Enterprise Office of Konawe Utara Regency.*
5. *Cooperative is an establishment which its members were all people or establishment with a legal status of cooperative and its activities are based on cooperative principles which also stated as socio-economic movement and family oriented.*



6. Sisa hasil usaha koperasi merupakan pendapatan koperasi yang diperoleh dalam satu tahun buku dikurangi dengan biaya, penyusutan, dan kewajiban lainnya termasuk pajak dalam tahun buku yang bersangkutan.
  7. Kegiatan pendataan harga pada kurun waktu tertentu merupakan suatu aktivitas dalam rangka memantau kegiatan perekonomian, karena harga merupakan salah satu indikator makro untuk mengukur tingkat stabilitas ekonomi atau keseimbangan antara penawaran dan permintaan akan barang dan jasa.
  8. Data harga yang disajikan meliputi harga eceran beberapa jenis barang di beberapa pasar di Kabupaten Konawe Utara, serta Indeks harga yang diterima dan dibayar petani.
  9. Harga eceran beberapa jenis barang di beberapa pasar di Kabupaten Konawe Utara diolah dari hasil survei bulanan BPS Kabupaten Konawe Utara.
6. *Cooperative net income is gross income in one year minus expenses, depreciation, and other liabilities including taxes in current a year*
  7. *Price data collection at a particular time is an activity to monitor the economic movement, because prices is an indicator to measure the level of macro economic stability or the balance between supply and demand for goods and services.*
  8. *Prices data consists of not only retail prices of several commodities on several market in Konawe Utara Regency, but also Indices of prices received and paid by farmers.*
  9. *The retail prices of several commodities on several market in Konawe Utara Regency are compiled from the monthly survey conducted by BPS.*

**Gambar**  
**Figures** 9.1

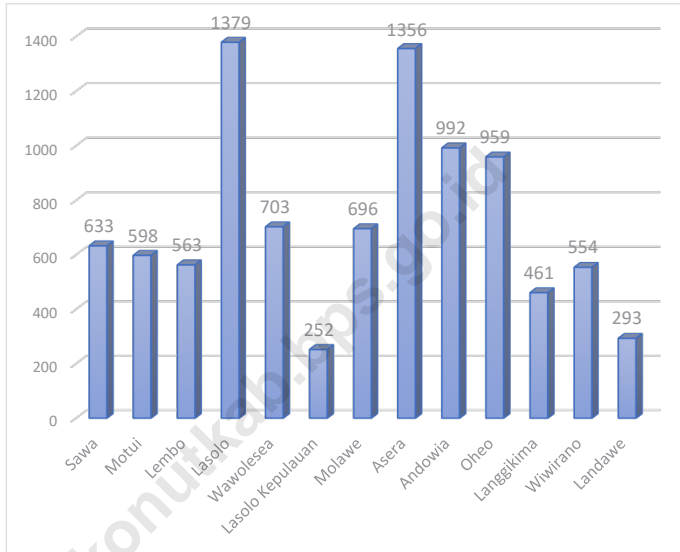
**Jumlah Koperasi Menurut Kecamatan di Kabupaten Konawe Utara, 2020**  
**Number of Cooperative by Subdistrict in Konawe Utara Regency, 2020**



Sumber/Source : Dinas Koperasi dan Usaha Kecil Menengah Kabupaten Konawe Utara / Cooperative and Small & Medium Enterprise Office of Konawe Utara Regency

**Gambar** 9.2  
**Figures**

**Jumlah Anggota Koperasi Menurut Kecamatan di Kabupaten Konawe Utara, 2020**  
**Number of Cooperative Members by Subdistrict in Konawe Utara Regency, 2020**



Sumber/Source : Dinas Koperasi dan Usaha Kecil Menengah Kabupaten Konawe Utara / Cooperative and Small & Medium Enterprise Office of Konawe Utara Regency

**Tabel**  
**Table** 9.1**Jumlah Koperasi Aktif Menurut Kecamatan di Kabupaten  
Konawe Utara, 2017–2020**  
*Number of Active Cooperative by Subdistrict in Konawe  
Utara Regency, 2017–2020*

Kecamatan Subdistrict	2017	2018	2019	2020
(1)	(2)	(3)	(4)	(5)
Sawa	16	16	16	16
Motui	17	17	16	16
Lembo	18	19	18	18
Lasolo	24	25	23	23
Wawolesea	17	16	16	16
Lasolo Kepulauan	7	8	7	9
Molawe	14	15	15	15
Asera	30	31	29	29
Andowia	23	24	24	24
Oheo	24	24	24	24
Langgikima	12	12	12	12
Wiwirano	16	15	15	15
Landawe	10	10	9	10
<b>Konawe Utara</b>	<b>228</b>	<b>232</b>	<b>224</b>	<b>227</b>

Sumber/Source: Dinas Koperasi dan Usaha Kecil Menengah Kabupaten Konawe Utara / *Cooperative and Small & Medium Enterprise  
Office of Konawe Utara Regency*

**Tabel**  
**Table** 9.2**Jumlah Koperasi Menurut Kecamatan di Kabupaten  
Konawe Utara, 2020**  
**Number of Cooperative by Subdistrict in Konawe Utara  
Regency, 2020**

Kecamatan Subdistrict	Jumlah Koperasi Number of Cooperative			Jumlah Koperasi yang Melaksanakan Rapat Anggota Tahunan (RAT)
	Aktif Active	Tidak Aktif Non Active	Jumlah Total	
(1)	(2)	(3)	(4)	(5)
Sawa	16	5	21	3
Motui	16	0	16	2
Lembo	18	4	22	4
Lasolo	23	14	37	9
Wawolesea	16	7	23	7
Lasolo Kepulauan	9	0	9	4
Molawe	15	6	21	9
Asera	29	12	41	1
Andowia	24	6	30	1
Oheo	24	3	27	4
Langgikima	12	2	14	2
Wiwirano	15	3	18	-
Landawe	10	1	11	5
<b>Konawe Utara</b>	<b>227</b>	<b>63</b>	<b>290</b>	<b>51</b>

Sumber/Source: Dinas Koperasi dan Usaha Kecil Menengah Kabupaten Konawe Utara / Cooperative and Small & Medium Enterprise Office of Konawe Utara Regency

**Tabel**  
**Table** 9.3**Jumlah Koperasi Aktif dan Anggotanya Menurut Kecamatan di Kabupaten Konawe Utara, 2020**  
**Number of Active Cooperative and Active Members by Subdistrict in Konawe Utara Regency, 2020**

Kecamatan Subdistrict	Jumlah Koperasi Aktif Number of Active Cooperative	Jumlah Anggota (Orang) Number of Members (People)		
		Laki-laki Male	Perempuan Female	Jumlah Total
(1)	(2)	(3)	(4)	(5)
Sawa	16	399	234	633
Motui	16	503	95	598
Lembo	18	289	274	563
Lasolo	23	1 052	327	1 379
Wawolesea	16	568	135	703
Lasolo Kepulauan	9	217	35	252
Molawe	15	538	158	696
Asera	29	1 034	322	1 356
Andowia	24	703	289	992
Oheo	24	715	244	959
Langgikima	12	356	105	461
Wiwirano	15	418	136	554
Landawe	10	227	66	293
<b>Konawe Utara</b>	<b>227</b>	<b>7 019</b>	<b>2 420</b>	<b>9 439</b>

Sumber/Source: Dinas Koperasi dan Usaha Kecil Menengah Kabupaten Konawe Utara / Cooperative and Small & Medium Enterprise Office of Konawe Utara Regency

**Tabel**  
**Table 9.4****Informasi Giro, Deposito, dan Tabungan pada Bank yang Ada di Kabupaten Konawe Utara, 2020**  
**Information of Demand Deposits, Deposits, and Savings from Banks in Konawe Utara Regency, 2020**

Bank Bank	Giro Demand Deposits		Deposito Deposits		Tabungan Savings	
	Rekening Reckonings	Nilai Value (Rp.000.000)	Rekening Reckonings	Nilai Value (Rp.000.000)	Rekening Reckonings	Nilai Value (Rp.000.000)
(1)	(2)	(3)				
Bank Rakyat Indonesia	90	13 583	36	4 100	16 705	61 988
Bank Sultra	624	43 930	160	62 827	14 640	61 687
Bank Bahteramas	-	-	28	4 385	1 013	2 179
<b>Jumlah / Total</b>	<b>714</b>	<b>57 513</b>	<b>224</b>	<b>71 312</b>	<b>32 358</b>	<b>125 854</b>

Sumber/Source: BRI Unit Asera, Bank Sultra KCP Asera, dan Bank Bahteramas Cabang Asera / BRI Unit Asera, Bank Sultra KCP Asera, and Bank Bahteramas Sector of Asera

**Tabel**  
**Table** 9.5**Harga Konsumen Rata-Rata Beberapa Bahan Makanan di  
Perdesaan Kabupaten Konawe Utara (Rp.), 2017-2020**  
*Rural Consumer Prices of Selected Food Commodities in  
Konawe Utara Regency (Rp.), 2017-2020*

Komoditas Commodities	Satuan Unit	Tahun Years			
		2017	2018	2019	2020
(1)	(2)	(3)	(4)	(5)	(6)
Beras	Kg	8 967	10 000	10 737	11 042
Kacang Tanah dikupas	Kg	28 104	30 000	27 604	27 167
Kacang Hijau	Kg	19 833	22 438	21 406	23 365
Ikan Asin	Kg	50 000	50 000	69 729	77 917
Telur Ayam Bukan Ras	Butir	2 375	2 500	2 500	2 402
Garam Hancur	Kg	2 770	4 000	3 591	3 625
Gula Merah	Kg	18 958	18 028	20 808	19 708
Susu Kental Manis	Kaleng	12 250	12 653	12 783	12 500
Kelapa Tua	Butir	2 000	2 000	2 000	2 000
Minyak Goreng Curah	Botol	10 000	11 854	12 242	15 556

Sumber/Source: Survei Harga Perdesaan, BPS / Consumer Price Survey, BPS



**Tabel**  
**Table** 9.6**Harga Konsumen Rata-Rata Beberapa Sayuran di  
Perdesaan Kabupaten Konawe Utara (Rp.), 2017-2020**  
**Rural Consumer Prices of Selected Vegetable Commodities  
in Konawe Utara Regency (Rp.), 2017-2020**

Komoditas Commodities	Satuan Unit	Tahun Years			
		2017	2018	2019	2020
(1)	(2)	(3)	(4)	(5)	(6)
Kangkung	Kg	8 229	8 583	9 629	6 788
Bayam	Kg	9 667	11 125	11 719	9 917
Kubis / Kol Putih	Kg	14 458	13 750	13 500	11 500
Kacang Panjang	Kg	9 750	11 125	11 970	9 625
Kentang	Kg	20 917	20 000	20 667	19 833
Cabe Rawit	Kg	61 250	25 417	64 375	39 583
Cabe Merah	Kg	34 792	41 806	48 542	41 250
Sawi Putih	Kg	15 833	17 333	15 000	15 000
Tomat Sayur	Kg	13 708	18 417	13 357	6 000
Terung	Kg	7 708	9 354	8 948	6 583
Ketimun	Kg	5 000	6 168	5 965	6 792
Bawang Merah	Kg	49 722	49 444	43 528	46 472
Bawang Putih	Kg	47 500	43 750	47 500	42 917

Sumber/Source: Survei Harga Perdesaan, BPS / Consumer Price Survey, BPS

# BAB CHAPTER 10

## PENGELUARAN PENDUDUK *Population Expenditure*

### KABUPATEN KONAWA UTARA 2020

#### Persentase Pengeluaran per Kapita Sebulan

*Percentage of Monthly Expenditure  
per Capita*



**53,79%**

**Makanan  
Foods**

(Padi-padian, daging, buah, makanan jadi,  
bumbu, rokok, dll.)  
(Cereals, meats, fruits, prepared foods,  
spices, cigarettes, etc)

**46,21%**

**Non  
Makanan  
Non-Foods**

(Perumahan, komoditas jasa, pakaian, pajak, dll)  
(Housing, goods and services, clothing, taxes, etc)

Sumber: Survei Sosial Ekonomi Nasional, BPS  
Source: National Socio Economic Survey, BPS

### Tahukah Kamu? *Do you know?*


Pengeluaran untuk **perumahan dan fasilitas rumah tangga** memiliki kontribusi **terbesar** pada pengeluaran rata-rata per kapita sebulan, yaitu sebesar **23,79%**.

*Housing and household facilities expenditure has the biggest contribution to the monthly average expenditure per capita.*



Pengeluaran untuk **kacang-kacangan** memiliki kontribusi **terkecil** pada pengeluaran rata-rata per kapita sebulan, yaitu sebesar **0,58%**.

*Expenditure for buying legumes has the biggest contribution to the monthly average expenditure per capita.*





**PENJELASAN TEKNIS**

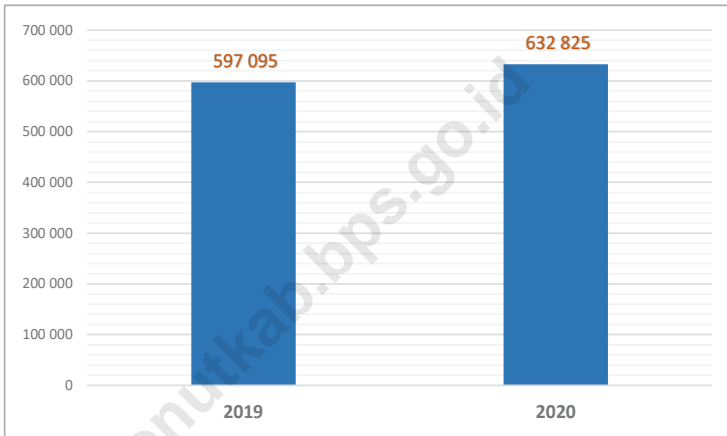
1. Pengeluaran rata-rata per kapita adalah biaya yang dikeluarkan untuk konsumsi semua anggota rumah tangga selama sebulan baik yang berasal dari pembelian, pemberian maupun produksi sendiri dibagi dengan banyaknya anggota rumah tangga dalam rumah tangga tersebut.
2. Konsumsi rumah tangga dibedakan atas konsumsi makanan maupun bukan makanan tanpa memperhatikan asal barang dan terbatas pada pengeluaran untuk kebutuhan rumah tangga saja, tidak termasuk konsumsi untuk keperluan usaha atau yang diberikan kepada pihak lain. Pengeluaran untuk konsumsi makanan dihitung selama seminggu yang lalu, sedangkan untuk konsumsi bukan makanan sebulan, dua bulan, dan tiga bulan yang lalu. Konsumsi makanan dan non makanan selanjutnya dikonversikan ke dalam pengeluaran rata-rata sebulan.

**TECHNICAL NOTES**

1. *Per capita Average Expenditure is the cost spent for all household members consumption during the month, whether from purchasing, giving or own production, divided by the number of household members in the household.*
2. *Household Consumption is distinguished based on food and non food consumption, with no regards to their origin and specific to household consumption purposes only. Not including for business or donation for other people. Consumption for food was calculated in a week, while nonfood consumption was calculated in one, two or three month previous. Furthermore, food and non food consumption was converted to average household expenditures for a month.*

**Gambar** 10.1  
**Figures**

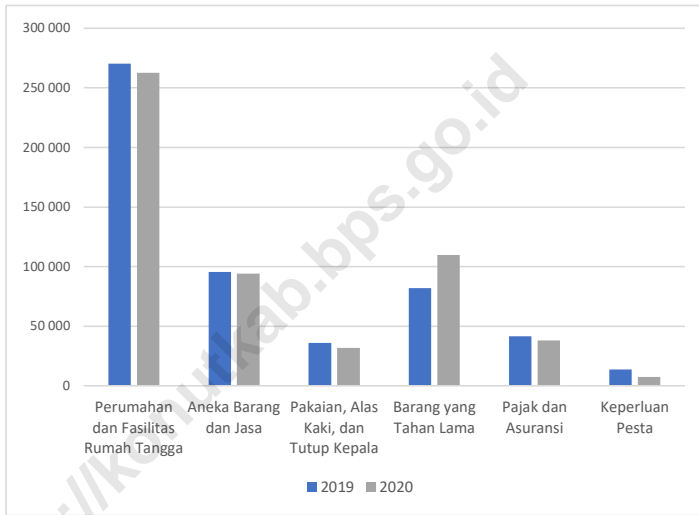
**Pengeluaran Rata-Rata per Kapita Sebulan  
Kelompok Barang Makanan di Kabupaten  
Konawe Utara (Rp.), 2019 dan 2020**  
*Monthly Average Expenditure per Capita Group  
of Food in Konawe Utara Regency (Rp.), 2019 and  
2020*



Sumber/Source: Survei Sosial Ekonomi Nasional, BPS / National Socio Economic Survey, BPS

**Gambar** 10.2  
**Figures**

**Pengeluaran Rata-Rata per Kapita Sebulan Menurut Kelompok Barang Bukan Makanan di Kabupaten Konawe Utara (Rp.), 2019 dan 2020**  
*Monthly Average Expenditure per Capita by Group of Non Food in Konawe Utara Regency (Rp.), 2019 dan 2020*



Sumber/Source: Survei Sosial Ekonomi Nasional, BPS / National Socio Economic Survey, BPS

**Tabel**  
**Table** 10.1

**Rata-rata Pengeluaran per Kapita Sebulan Menurut  
Kelompok Komoditas (rupiah) di Kabupaten Konawe  
Utara, 2019 dan 2020**  
*Monthly Average Expenditure per Capita by Commodity  
Group (rupiahs) in Konawe Utara Regency, 2019 and 2020*

<b>Kelompok Komoditas/Commodity Group</b>	<b>2019</b>	<b>2020</b>
(1)	(3)	(4)
<b>Makanan/Food</b>		
Padi-padian/ <i>Cereals</i>	65 907	71 696
Umbi-umbian/ <i>Tubers</i>	7 984	9 583
Ikan/udang/cumi/kerang/ <i>Fish/shrimp/common squid/shells</i>	69 492	79 081
Daging/ <i>Meat</i>	13 440	16 051
Telur dan susu/ <i>Eggs and milk</i>	32 711	37 592
Sayur-sayuran/ <i>Vegetables</i>	30 474	36 732
Kacang-kacangan/ <i>Legumes</i>	6 570	6 699
Buah-buahan/ <i>Fruits</i>	60 957	45 071
Minyak dan kelapa/ <i>Oil and coconut</i>	10 627	11 271
Bahan minuman/ <i>Beverage stuffs</i>	15 616	17 235
Bumbu-bumbuan/ <i>Spices</i>	12 416	12 596
Konsumsi lainnya/ <i>Miscellaneous food items</i>	13 381	11 487
Makanan dan minuman jadi/ <i>Prepared food and beverages</i>	163 721	172 653
Rokok/ <i>Cigarettes</i>	93 799	105 078
<b>Jumlah makanan/Total food</b>	<b>597 095</b>	<b>632 825</b>
<b>Bukan makanan/Non-food</b>		
Perumahan dan fasilitas rumah tangga/ <i>Housing and household facilities</i>	270 260	262 625
Aneka komoditas dan jasa/ <i>Goods and services</i>	95 682	94 239
Pakaian, alas kaki, dan tutup kepala/ <i>Clothing, footwear, and headgear</i>	36 001	31 718
Komoditas tahan lama/ <i>Durable goods</i>	81 781	109 772
Pajak, pungutan, dan asuransi/ <i>Taxes and insurance</i>	41 693	38 075
Keperluan pesta dan upacara/kenduri/ <i>Parties and ceremonies</i>	13 640	7 287
<b>Jumlah bukan makanan/Total non-food</b>	<b>539 057</b>	<b>543 716</b>
<b>Jumlah/Total</b>	<b>1 136 152</b>	<b>1 176 541</b>

Sumber/Source: Survei Sosial Ekonomi Nasional, BPS / National Socio Economic Survey, BPS

**Tabel**  
**Table** 10.2

**Persentase Pengeluaran per Kapita Sebulan Menurut Kelompok Komoditas di Kabupaten Konawe Utara, 2019 dan 2020**  
**Percentage of Monthly Expenditure per Capita by Commodity Group in Konawe Utara Regency, 2019 and 2020**

<b>Kelompok Komoditas/Commodity Group</b>	<b>2019</b>	<b>2020</b>
(1)	(2)	(3)
<b>Makanan/Food</b>		
Padi-padian/ <i>Cereals</i>	5,80	6,09
Umbi-umbian/ <i>Tubers</i>	0,70	0,81
Ikan/udang/cumi/kerang/ <i>Fish/shrimp/common squid/shells</i>	6,12	6,72
Daging/ <i>Meat</i>	1,18	1,36
Telur dan susu/ <i>Eggs and milk</i>	2,88	3,20
Sayur-sayuran/ <i>Vegetables</i>	2,68	3,12
Kacang-kacangan/ <i>Legumes</i>	0,58	0,57
Buah-buahan/ <i>Fruits</i>	5,37	3,83
Minyak dan kelapa/ <i>Oil and coconut</i>	0,94	0,96
Bahan minuman/ <i>Beverage stuffs</i>	1,37	1,46
Bumbu-bumbuan/ <i>Spices</i>	1,09	1,07
Konsumsi lainnya/ <i>Miscellaneous food items</i>	1,18	0,98
Makanan dan minuman jadi/ <i>Prepared food and beverages</i>	14,41	14,67
Rokok/ <i>Cigarettes</i>	8,26	8,93
<b>Jumlah makanan/Total food</b>	<b>52,55</b>	<b>53,79</b>
<b>Bukan makanan/Non-food</b>		
Perumahan dan fasilitas rumah tangga/ <i>Housing and household facilities</i>	23,79	22,32
Aneka komoditas dan jasa/ <i>Goods and services</i>	8,42	8,01
Pakaian, alas kaki, dan tutup kepala/ <i>Clothing, footwear, and headgear</i>	3,17	2,70
Komoditas tahan lama/ <i>Durable goods</i>	7,20	9,33
Pajak, pungutan, dan asuransi/ <i>Taxes and insurance</i>	3,67	3,24
Keperluan pesta dan upacara/kenduri/ <i>Parties and ceremonies</i>	1,20	0,62
<b>Jumlah bukan makanan/Total non-food</b>	<b>47,45</b>	<b>46,21</b>

Sumber/Source: Survei Sosial Ekonomi Nasional, BPS / National Socio Economic Survey, BPS



**Tabel**  
**Table** 10.3

**Rata-Rata Konsumsi Protein dan Kalori per Kapita Selama Seminggu Menurut Kelompok Barang Makanan di Kabupaten Konawe Utara (Gram), 2020**  
**Weekly Average Consumption of Protein and Calorie per Capita by Group of Food in Konawe Utara Regency (Gram), 2020**

Kelompok Barang Makanan <i>Group of Food</i>	Konsumsi <i>Consumption</i>	
	Protein <i>Protein</i>	Kalori <i>Calorie</i>
(1)	(2)	(3)
Padi-Padian	22,43	952,18
Umbi-Umbian	0,37	164,92
Ikan	17,51	101,41
Daging	2,40	40,17
Telur dan Susu	2,93	57,79
Sayur-Sayuran	2,53	35,14
Kacang-Kacangan	2,57	25,91
Buah-Buahan	0,95	71,61
Minyak dan Kelapa	0,37	208,97
Bahan Minuman	0,70	87,77
Bumbu-Bumbuan	0,20	6,52
Konsumsi Lainnya	1,46	68,47
Makanan dan Minuman Jadi	9,16	321,28
Rokok dan Tembakau	0,00	0,00
<b>Jumlah / Total</b>	<b>63,57</b>	<b>2 142,14</b>

Sumber/Source: Survei Sosial Ekonomi Nasional, BPS / National Socio Economic Survey, BPS

**Jumlah Sarana Perdagangan**  
*Number of Trading Facilities*

**17** Pasar  
Market

**79** Toko  
Store

**1070** Kios

**115** Warung





**PENJELASAN TEKNIS**

1. Sistem pencatatan Statistik Ekspor dan Impor adalah "General Trade" dengan wilayah pencatatan meliputi seluruh wilayah kepabeanaan Indonesia.
2. Pengesahan dokumen kepabeanaan ekspor dan impor dilakukan oleh Bea dan Cukai berdasarkan Persetujuan Muat/Bongkar Barang.
3. Data ekspor berasal dari dokumen kepabeanaan BC 3.0 atau yang disebut dokumen Pemberitahuan Ekspor Barang (PEB) yang diisi oleh eksportir.
4. Data impor berasal dari dokumen kepabeanaan BC 2.0 atau yang disebut dokumen Pemberitahuan Impor Barang (PIB), Pemberitahuan Impor Barang Khusus (PIBK), Pemberitahuan Pabean *Free trade Zone* (PPFTZ) dan dokumen kepabeanaan BC 2.3 yang mencatat impor barang dari Luar Negeri ke Kawasan Berikat.
5. Barang-barang yang dikirim ke luar negeri untuk diolah dicatat sebagai ekspor, sedangkan hasil olahan yang dikembalikan ke Indonesia dicatat sebagai impor.
6. Barang-barang luar negeri yang diolah di dalam negeri dicatat sebagai barang impor meskipun barang olahan tersebut akan

**TECHNICAL NOTES**

1. *The recording of export and import statistics is based on General Trade System covering all Indonesian customs areas.*
2. *The legalization of customs xport and import documents is conducted by the Customs and Excise Office.*
3. *The export data are compiled based on customs export documents BC 3.0 or known as Export Declarations (PEB), filled by exporters.*
4. *The import data are compiled based on customs import documents BC 2.0 or known as Import Declarations Form (PIB), Import Declarations Form for Special Commodity (PIBK), Customs Declaration Form for Free Trade Zone (PPFTZ), and customs import documents BC 2.3 which records import goods from foreign country to Bounded Zones Area.*
5. *Goods send abroad for processing purposes are recorded as export while its product sent to Indonesia are recorded as import.*
6. *Foreign goods processed in Indonesia are still recorded as imports although the products will be sent to abroad.*

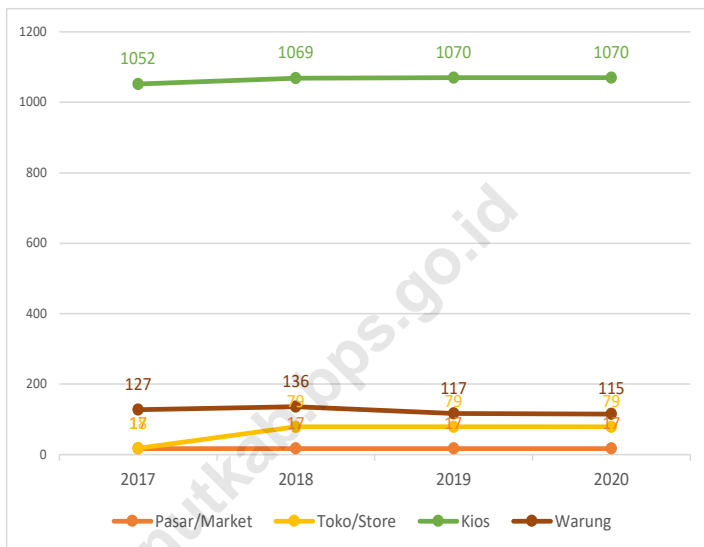
kembali ke luar negeri.

7. Barang-barang yang tidak dicakup dalam pencatatan:
    - a. Pakaian dan barang-barang perhiasan penumpang.
    - b. Barang-barang bawaan penumpang dari/ke luar negeri untuk dipakai sendiri, kecuali lemari es, pesawat televisi, dan sebagainya.
    - c. Barang-barang untuk keperluan perwakilan kedutaan suatu negara.
    - d. Barang-barang ekspedisi dan ekshibisi atau pameran.
    - e. Barang-barang untuk militer yang diimpor langsung oleh angkatan bersenjata
    - f. Pembungkus/peti kemas untuk diisi kembali.
    - g. Uang dan surat-surat berharga.
    - h. Barang-barang contoh
  8. Sistem pengolahan dokumen impor/ekspor Indonesia adalah sistem "Carry Over" yaitu dokumen ditunggu selama satu bulan, setelah bulan berjalan, sedangkan dokumen-dokumen yang terlambat akan diolah pada bulan berikutnya. Dengan demikian dokumen bulan sebelum yang terlambat diterima dan masuk pada bulan berjalan,
7. *The following goods are not included in the statistics:*
    - a. *Clothings and passengers' jewelry.*
    - b. *Luggage of passengers for own use, except refrigerators, television sets, etc.*
    - c. *Goods imported/exported for the use of foreign representative countries/embassies.*
    - d. *Goods for expeditions, and shows or exhibitions.*
    - e. *Military goods directly imported by the Armed Forces.*
    - f. *Packings/containers to be refilled.*
    - g. *Bank notes and securities*
    - h. *Sample goods*
  8. *The carry-over system is used in processing Indonesian ixport and import documents. Documents are processed one month after the current month, while those received later will be processed for the succeeding month. This means previous documents received in the current month will be treated as processed documents.*

diperlakukan sebagai dokumen bulan pengolahan.

9. Pelabuhan Muat adalah pelabuhan darimana barang diangkut ke luar negeri atau diekspor.
  10. Ekspor Langsung adalah ekspor barang dari Provinsi Sulawesi Tenggara yang dikirim langsung dari pelabuhan muat yang ada di Sulawesi Tenggara
  11. Ekspor Tidak Langsung adalah ekspor barang dari Provinsi Sulawesi Tenggara yang dikirim melalui pelabuhan muat di Luar Provinsi Sulawesi Tenggara.
  12. Perdagangan Antar Pulau Dalam kegiatan perdagangan antar pulau, barang-barang yang diperdagangkan di Sulawesi Tenggara terdiri dari dua kelompok. Kelompok pertama adalah komoditas hasil bumi yang meliputi: hasil pertanian, perkebunan, peternakan dan hasil hutan. Sedangkan kelompok kedua adalah komoditas hasil laut, yang meliputi ikan dan hasil-hasil laut lainnya.
9. *Port of loading is port where the goods are transported out of the country or exported.*
  10. *Direct Export is export goods sent abroad directly throughout Sulawesi Tenggara Port.*
  11. *Indirect Export is export goods sent abroad from Sulawesi Tenggara throughout Other Province.*
  12. *Inter Island Trade In the inter is land trade, the traded goods in Sulawesi Tenggara consist of two groups. The first group is a crops commodity which includes agriculture, estate crop, animal husbandry and forest products. Whereas the second group is the sea product commodities, including fish and other sea products.*

**Gambar 11.1** Jumlah Sarana Perdagangan Menurut Jenisnya di Kabupaten Konawe Utara, 2017–2020  
**Number of Trading Facilities by Type of Facility in Konawe Utara Regency, 2017–2020**



Sumber/Source: Dinas Perindustrian dan Perdagangan Kabupaten Konawe Utara / *Industry and Trade Office of Konawe Utara Regency*

**Tabel**  
**Table** 11.1

**Jumlah Sarana Perdagangan Menurut Jenisnya di  
Kabupaten Konawe Utara, 2017-2020**  
**Number of Trading Facilities by Type of Facility in Konawe  
Utara Regency, 2017-2020**

Jenis Sarana Perdagangan Type of Trading Facilities	2017	2018	2019	2020
(1)	(2)	(3)	(4)	(5)
Pasar/Market	17	17	17	17
Toko/Store	18	79	79	79
Kios	1 052	1 069	1 070	1 070
Warung	127	136	117	115

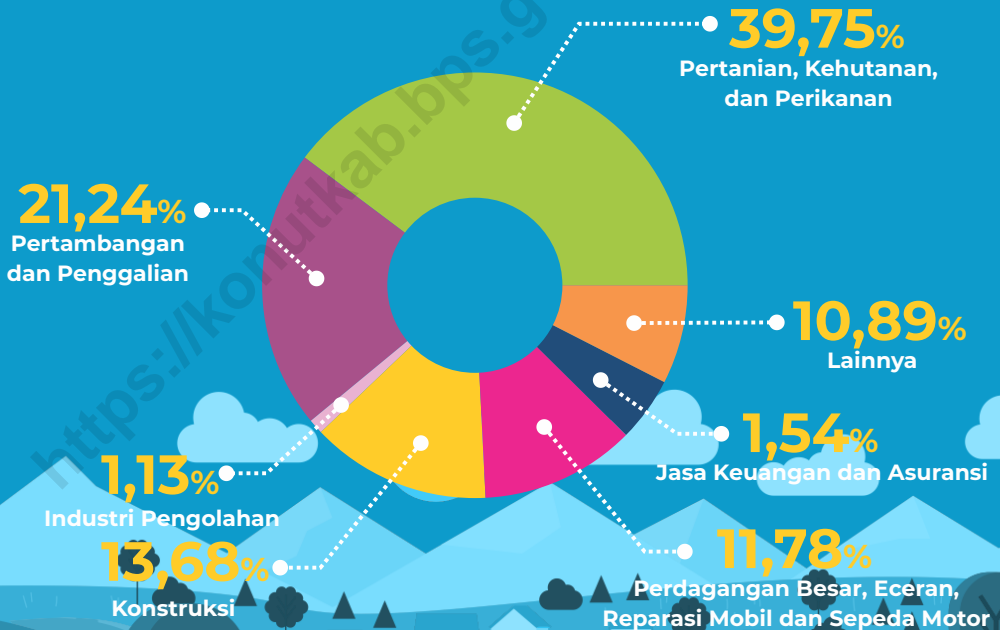
Sumber/Source: Dinas Perindustrian dan Perdagangan Kabupaten Konawe Utara / Industry and Trade Office of Konawe Utara Regency



Halaman ini sengaja dikosongkan  
*This page intentionally left blank*

**Distribusi Produk Domestik Regional Bruto**

*Gross Regional Domestic Product Distribution*



Angka Sangat Sementara/Very Preliminary Figures

Sumber/Source: Badan Pusat Statistik Kabupaten Konawe Utara/ Statistics of Konawe Utara



**PENJELASAN TEKNIS****TECHNICAL NOTES**

1. Penghitungan statistik neraca nasional mengikuti buku petunjuk yang diterbitkan oleh Perserikatan Bangsa Bangsa (PBB) dikenal sebagai Sistem Neraca Nasional (SNN). SNN adalah rekomendasi internasional tentang bagaimana menyusun ukuran aktivitas ekonomi yang sesuai dengan standar neraca baku yang didasarkan pada prinsip-prinsip ekonomi. Rekomendasi yang dimaksud dinyatakan dalam sekumpulan konsep, definisi, klasifikasi, dan aturan neraca yang disepakati secara internasional dalam mengukur indikator tertentu seperti Produk Domestik Bruto (PDB). Salah satu bentuk adaptasi pencatatan statistik nasional adalah melakukan perubahan tahun dasar PDB Indonesia dari tahun 2000 ke 2010. Perubahan tahun dasar PDB dilakukan seiring dengan mengadopsi rekomendasi PBB yang tertuang dalam Sistem Neraca Nasional 2008 (SNA 2008).

2. Produk Domestik Bruto pada tingkat nasional serta Produk Domestik Regional Bruto (PDRB) pada tingkat regional (Kabupaten) menggambarkan kemampuan suatu wilayah untuk menciptakan nilai tambah pada suatu waktu tertentu. Untuk menyusun PDB maupun PDRB digunakan 2 pendekatan, yaitu lapangan

1. *The method used to estimate national accounts statistics is based on the standard guidelines formed by United Nation known as System of National Accounts (SNA). SNA is the internationally agreed standard set of recommendations on how to compile measures of economic activity in accordance with strict accounting conventions based on economic principles. The recommendations are expressed in term of a set of concepts, definitions, classifications and accounting rules that comprise the internationally agreed standard for measuring indicators such as Gross Domestic Product (GDP). One of the improvement in the national statistical system is to rebase GDP form base year 2000 to 2010 in order to capture current economic condition. It is in line with the United Nations (UN) recommendation on 2008 SNA.*

2. *The basic measure of the value added arising from economic activity is known as Gross Domestic Product at the national level and Gross Regional Domestic Product (GRDP) at the regional level (Regencys/regencies/ municipalities). To compile these statistics, two approaches have been used, i.e. "production approach" and "expenditure approach". The*

usaha dan pengeluaran. Keduanya menyajikan komposisi data nilai tambah dirinci menurut sumber kegiatan ekonomi (lapangan usaha) dan menurut komponen penggunaannya. PDB maupun PDRB dari sisi lapangan usaha merupakan penjumlahan seluruh komponen nilai tambah bruto yang mampu diciptakan oleh sektor-sektor ekonomi atas berbagai aktivitas produksinya. Sedangkan dari sisi pengeluaran menjelaskan tentang penggunaan dari nilai tambah tersebut.

3. PDB menurut lapangan usaha mengalami perubahan klasifikasi dari 9 lapangan usaha menjadi 17 lapangan usaha. PDB menurut lapangan usaha dirinci menurut total nilai tambah dari seluruh sektor ekonomi yang mencakup lapangan usaha Pertanian, Kehutanan, dan Perikanan; Pertambangan dan Penggalian; Industri Pengolahan; Pengadaan Listrik dan Gas; Pengadaan Air, Pengelolaan Sampah, Limbah dan Daur Ulang; Konstruksi; Perdagangan Besar dan Eceran, Reparasi Mobil dan Sepeda Motor; Transportasi dan Pergudangan; Penyediaan Akomodasi dan Makan Minum; Informasi dan Komunikasi; Jasa Keuangan dan Asuransi; Real Estat; Jasa Perusahaan; Administrasi Pemerintahan, Pertahanan dan Jaminan Sosial Wajib; Jasa Pendidikan; Jasa Kesehatan dan Kegiatan Sosial;

*first approach is to measure value added produced by various kinds of economic activities, while the second approach is to measure final uses of the country's output. In other words, GDP/GRDP is the sum of total value added produced by all economic industries (activities) and the way of using it.*

3. *GDP by industry classification changes from 9 sectors to 17 industries. GDP by industry is classified by types of economic activities such as Agriculture, Forestry and Fishing; Mining and Quarrying; Manufacturing; Electricity and Gas; Water supply, Sewerage, Waste Management and Remediation Activities; Construction; Wholesale and Retail Trade; Repair of Motor Vehicles and Motorcycles; Transportation and Storage; Accommodation and Food Service Activities; Information and Communication; Financial and Insurance Activities; Real Estate Activities; Business Activities; Public Administration; Defence and Compulsory Social Security; Education; Human Health and Social Work Activities; and Other Services Activities.*

dan Jasa lainnya.

4. PDB menurut pengeluaran mengalami perubahan klasifikasi dimana pengeluaran konsumsi Lembaga Non Profit yang Melayani Rumah Tangga (LNPR) yang sebelumnya termasuk bagian dari pengeluaran konsumsi rumah tangga menjadi komponen terpisah. Sehingga klasifikasi PDB menurut pengeluaran dirinci menjadi 7 komponen yaitu komponen pengeluaran konsumsi rumah tangga, pengeluaran konsumsi LNPR, pengeluaran konsumsi pemerintah, pembentukan modal tetap bruto, perubahan inventori, ekspor barang dan jasa, dan impor barang dan jasa.
4. *GDP by expenditure classification changes where consumption expenditure Non-profit Institutions Serving Households (NPISH) previously included as part of household consumption expenditure is taken out into separate component. So that, GDP by type of expenditures is classified into: household consumption expenditure, NPISH consumption expenditure, government consumption expenditure, gross fixed capital formation, changes in inventories, exports of goods and services, and imports of goods and services.*
5. Pengeluaran konsumsi rumah tangga mencakup berbagai pengeluaran konsumsi akhir rumah tangga atas barang dan jasa untuk memenuhi kebutuhan individu ataupun kelompok secara langsung. Pengeluaran rumah tangga di sini mencakup makanan dan minuman selain restoran; pakaian, alas kaki dan jasa perawatannya; perumahan dan perlengkapan rumah tangga; kesehatan dan pendidikan; transportasi dan komunikasi; restoran dan hotel serta lainnya.
5. *Household consumption expenditures consist of expenditures incurred by households, which are used for both individual or collective needs. Household consumptions are classified into food and beverages other than restaurants; clothing, footwear, and related maintenance services; housing and household equipment; health and education; transport and communication; restaurants and hotels; and others.*
6. Pengeluaran Konsumsi Pemerintah terdiri dari Pengeluaran Konsumsi
6. *Government consumption expenditure consists of Individual*

Individu dan Pengeluaran Konsumsi Kolektif. Barang dan jasa individu merupakan barang dan jasa privat, dimana ciri-ciri barang privat adalah a) *Scarcity*, yaitu ada kelangkaan/keterbatasan dalam jumlah; b) *Excludable consumption*, yaitu konsumsi suatu barang dapat dibatasi hanya pada mereka yang memenuhi persyaratan tertentu (biasanya harga); c) *Rivalrous competition*, yaitu konsumsi oleh satu konsumen akan mengurangi atau menghilangkan kesempatan pihak lain untuk melakukan hal serupa. Contoh barang dan jasa yang dihasilkan pemerintah dan tergolong sebagai barang dan jasa individu adalah jasa pelayanan kesehatan pemerintah di rumah sakit/puskesmas dan jasa pendidikan di sekolah/universitas negeri. Sedangkan barang dan jasa kolektif ekuivalen dengan barang publik yang memiliki ciri a) *Non rivalry*, yaitu penggunaan satu konsumen terhadap suatu barang tidak mengurangi kesempatan konsumen lain untuk juga mengkonsumsi barang tersebut; b) *Non excludable*, yaitu apabila suatu barang publik tersedia, maka tidak ada yang dapat menghalangi siapapun untuk memperoleh manfaat dari barang tersebut atau dengan kata lain setiap orang memiliki akses ke barang tersebut. Contoh barang dan jasa yang dihasilkan pemerintah dan tergolong sebagai barang dan jasa

*Consumption and Expenditure and Collective Consumption Expenditure. Individual goods and services are private goods and services, which the characteristics of private goods is a) Scarcity, that there is a scarcity/limited in number; b) Excludable consumption, the consumption of goods can be limited only to those who meet certain requirements (usually the price); c) Rivalrous competition, ie consumption by the consumer will reduce or eliminate the chance of another party to do so. Examples of goods and services produced by government and classified as goods and services of individuals is the government health services in hospitals/health centers and education services in schools/universities. Collective goods and services equivalent to public goods characterized by a) Non-rivalry, namely the use of a consumer for an item does not reduce the chance of another consumer to also consume goods; b) Non-excludable, i.e. when a public good available, then nothing can hinder anyone to benefit from the goods or in other words everyone has access to the goods. Examples of goods and services produced by government and classified as collective goods and services is carried military defense services and the police's security.*

kolektif adalah jasa pertahanan yang dilakukan TNI dan keamanan yang dilakukan kepolisian.

7. Pembentukan Modal Tetap Bruto (PMTB) mencakup pengadaan, pembuatan, dan pembelian barang modal. Barang modal dimaksud adalah barang-barang yang digunakan untuk proses produksi, tahan lama atau yang mempunyai umur pemakaian lebih dari satu tahun seperti bangunan, mesin-mesin dan alat angkutan. Termasuk pula di sini perbaikan besar (berat) yang sifatnya memperpanjang umur atau mengubah bentuk atau kapasitas barang modal tersebut. Pengeluaran barang modal untuk keperluan militer juga dicakup sebagai PMTB. Klasifikasi komponen PMTB dibagi menjadi 6 sub komponen yaitu Konstruksi; Mesin dan Peralatan; Kendaraan; Peralatan Lainnya; *Cultivated Biological Resources* (CBR) dan Produk Kekayaan Intelektual.
7. *Gross Fixed Capital Formation (GFCF) includes procurement, manufacture, and the purchase of capital goods. Capital goods are goods which are used for the production process, durable or have a service life of more than one year such as buildings, machinery, and transportation equipment. Including here: huge improvement that are to extend the life or changing the shape or the capacity of the capital goods. Capital expenditures for military purposes are also covered as GFCF. GFCF component are classified into six sub-components: Construction; Machinery and Equipment; vehicle; Other equipment; Cultivated Biological Resources (CBR) and Intellectual Property Product.*
8. Ekspor barang dan jasa merupakan transaksi perdagangan barang dan jasa dari penduduk (residen) ke bukan penduduk (nonresiden). Impor barang dan jasa adalah transaksi perdagangan dari bukan penduduk ke penduduk. Ekspor atau impor barang terjadi pada saat terjadi perubahan hak kepemilikan barang antara penduduk dengan bukan penduduk (dengan atau tanpa perpindahan fisik barang
8. *Exports of goods and services consist of transactions of goods and services from residents to non-residents. Imports of goods and services consist of transaction of goods and services from non-residents to residents. Exports and imports of goods occur when there are changes in ownership of goods between residents and non-residents (with or without physical movements of goods across*



tersebut). Pada PDB dengan tahun dasar 2010, ekspor dan impor barang dirinci menjadi nonmigas dan migas.

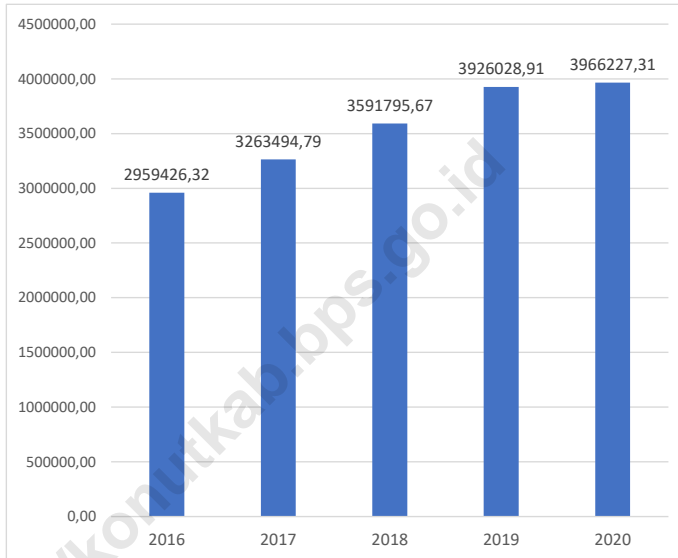
9. Produk Domestik Bruto maupun agregat turunannya disajikan dalam 2 (dua) versi penilaian, yaitu atas dasar "harga berlaku" dan atas dasar "harga konstan". Disebut sebagai harga berlaku karena seluruh agregat dinilai dengan menggunakan harga pada tahun berjalan, sedangkan harga konstan penilaiannya didasarkan kepada harga satu tahun dasar tertentu, dalam publikasi ini digunakan harga tahun 2010.
10. Laju pertumbuhan Produk Domestik Bruto diperoleh dari perhitungan PDB atas dasar harga konstan. Diperoleh dengan cara mengurangi nilai PDB pada tahun ke-n terhadap nilai pada tahun ke n-1 (tahun sebelumnya), dibagi dengan nilai pada tahun ke n-1, dikalikan dengan 100 persen. Laju pertumbuhan menunjukkan perkembangan agregat pendapatan dari satu waktu tertentu terhadap waktu sebelumnya.

*frontiers). On the GDP at 2010 basic year, exports and imports of goods specified into non oil and gas and oil and gas.*

9. *GDP and its aggregations are presented in two forms: at current market prices and at constant base year market prices. In presenting current market prices, all aggregates are valued at current market prices, while base year constant market prices are shown by valuing all aggregates at fixed base year prices. Year of 2010 is used as the base year in this publication.*
10. *Growth rate of Gross Domestic Product is derived from GDP at constant market prices. It is obtained by subtracting the value of GDP year n with the value of GDP year n-1, divided by the value of GDP year n-1 then multiplied by 100 percent. The growth rate of GDP explains the income growth during the given period.*

**Gambar** 12.1  
**Figures**

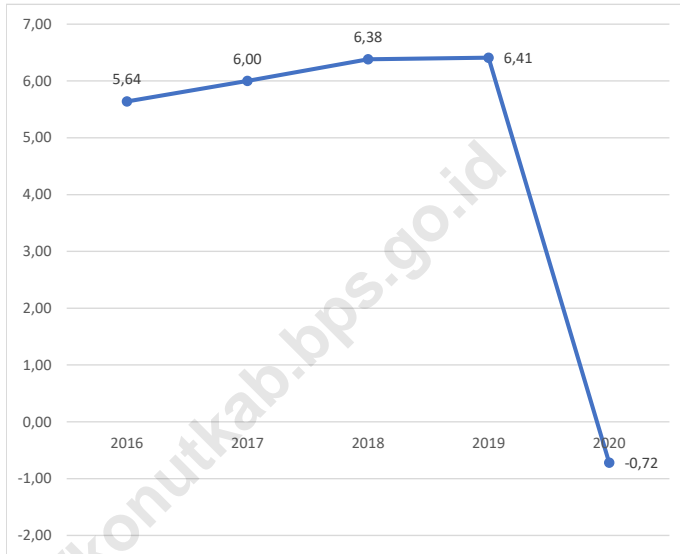
**Produk Domestik Regional Bruto Atas Dasar  
Harga Berlaku Menurut Lapangan Usaha (juta  
rupiah), 2016–2020**  
*Gross Regional Domestic Product at Current  
Market Prices by Industry (million rupiahs), 2016–  
2020*



Sumber/Source: Badan Pusat Statistik Kabupaten Konawe Utara/ Statistics of Konawe Utara Regency

**Gambar 12.2**  
**Figures**

**Laju Pertumbuhan Produk Domestik Regional Bruto Atas Dasar Harga Konstan 2010 Menurut Lapangan Usaha (persen), 2016–2020**  
**Growth Rate of Gross Regional Domestic Product at 2010 Constant Market Prices by Industry (percent), 2016–2020**



Sumber/Source: Badan Pusat Statistik Kabupaten Konawe Utara/ *Statistics of Konawe Utara Regency*

**Tabel**  
**Table** 12.1

**Produk Domestik Regional Bruto Atas Dasar Harga  
Berlaku Menurut Lapangan Usaha di Kabupaten Konawe  
Utara (juta rupiah), 2016–2020**  
**Gross Regional Domestic Product at Current Market Prices  
by Industry (million rupiahs), 2016–2020**

Lapangan Usaha/Industry	2016	2017	2018	2019*	2020**
(1)	(2)	(3)	(4)	(5)	(6)
A Pertanian, Kehutanan, dan Perikanan/ <i>Agriculture, Forestry, and Fishing</i>	1 214 892,17	1 334 559,94	1 452 563,09	1 567 801,91	1 576 457,56
B Pertambangan dan Penggalian/ <i>Mining and Quarrying</i>	568 226,73	660 701,98	746 907,95	843 652,27	842 442,58
C Industri Pengolahan/ <i>Manufacturing</i>	37 699,80	40 705,49	42 118,38	44 154,06	44 635,88
D Pengadaan Listrik dan Gas/ <i>Electricity and Gas</i>	77,80	93,56	96,29	101,87	110,33
E Pengadaan Air; Pengelolaan Sampah, Limbah, dan Daur Ulang/ <i>Water Supply; Sewerage, Waste Management, and Remediation Activities</i>	1 276,46	1 307,93	1 324,47	1 325,93	1 394,45
F Konstruksi/ <i>Construction</i>	419 351,29	448 520,56	497 246,10	537 157,45	542 419,96
G Perdagangan Besar dan Eceran; Reparasi Mobil dan Sepeda Motor/ <i>Wholesale and Retail Trade; Repair of Motor Vehicles and Motorcycles</i>	331 135,45	372 032,74	417 307,92	466 857,55	467 321,43
H Transportasi dan Pergudangan/ <i>Transportation and Storage</i>	9 602,98	10 309,40	11 167,43	11 922,20	11 923,82
I Penyediaan Akomodasi dan Makan Minum/ <i>Accommodation and Food Service Activities</i>	5 512,77	5 963,10	6 586,22	7 265,41	7 429,31
J Informasi dan Komunikasi/ <i>Information and Communication</i>	7 581,12	8 489,47	9 256,67	9 964,42	10 943,74

Lanjutan Tabel/Continued Table 12.1

Lapangan Usaha/ Industry		2016	2017	2018	2019*	2020**
(1)		(2)	(3)	(4)	(5)	(6)
K	Jasa Keuangan dan Asuransi/ <i>Financial and Insurance Activities</i>	45 955,48	49 900,66	52 345,97	57 395,20	60 927,62
L	Real Estat/ <i>Real Estate Activities</i>	38 502,59	39 679,31	40 932,02	41 399,75	41 590,90
M,N	Jasa Perusahaan/ <i>Business Activities</i>	1 425,52	1 542,23	1 671,43	1 832,80	1 856,95
O	Administrasi Pemerintahan, Pertahanan, dan Jaminan Sosial Wajib/ <i>Public Administration and Defence; Compulsory Social Security</i>	158 458,05	162 060,70	173 563,95	186 515,85	194 492,16
P	Jasa Pendidikan/ <i>Education</i>	76 141,22	81 497,20	88 634,61	95 340,42	103 533,23
Q	Jasa Kesehatan dan Kegiatan Sosial/ <i>Human Health and Social Work Activities</i>	34 172,42	36 255,32	39 577,14	42 103,90	47 596,16
R,S,T,U	Jasa Lainnya/ <i>Other Services Activities</i>	9 414,47	9 875,20	10 496,04	11 237,91	11 151,22
<b>Produk Domestik Bruto/ Gross Domestic Product</b>		<b>2 959 426,32</b>	<b>3 263 494,79</b>	<b>3 591 795,67</b>	<b>3 926 028,91</b>	<b>3 966 227,31</b>

Catatan/Note: \*Angka Sementara/*Preliminary Figures*\*\*Angka Sangat Sementara/*Very Preliminary Figures*Sumber/Source: Badan Pusat Statistik Kabupaten Konawe Utara/ *Statistics of Konawe Utara Regency*

**Tabel**  
**Table** 12.2

**Produk Domestik Regional Bruto Atas Dasar Harga Konstan 2010 Menurut Lapangan Usaha di Kabupaten Konawe Utara (juta rupiah), 2016–2020**  
**Gross Regional Domestic Product at 2010 Constant Market Prices by Industry in Konawe Utara Regency (million rupiahs), 2016–2020**

Lapangan Usaha/Industry	2016	2017	2018	2019*	2020**
(1)	(2)	(3)	(4)	(5)	(6)
A Pertanian, Kehutanan, dan Perikanan/ <i>Agriculture, Forestry, and Fishing</i>	968 856,48	1 028 370,78	1 096 508,56	1 153 598,76	1 139 739,54
B Pertambangan dan Penggalian/ <i>Mining and Quarrying</i>	465 843,30	514 710,58	554 909,37	608 224,39	593 108,86
C Industri Pengolahan/ <i>Manufacturing</i>	31 374,31	32 652,28	32 894,25	33 813,48	33 388,63
D Pengadaan Listrik dan Gas/ <i>Electricity and Gas</i>	76,66	81,74	83,09	86,69	91,51
E Pengadaan Air; Pengelolaan Sampah, Limbah, dan Daur Ulang/ <i>Water Supply; Sewerage, Waste Management, and Remediation Activities</i>	1 056,09	1 068,44	1 079,69	1 091,69	1 137,98
F Konstruksi/ <i>Construction</i>	321 081,37	330 970,67	351 201,98	372 444,90	372 322,26
G Perdagangan Besar dan Eceran; Reparasi Mobil dan Sepeda Motor/ <i>Wholesale and Retail Trade; Repair of Motor Vehicles and Motorcycles</i>	269 453,54	285 771,97	305 423,36	329 006,02	324 452,84
H Transportasi dan Pergudangan/ <i>Transportation and Storage</i>	8 756,77	9 162,62	9 664,87	10 038,06	9 884,79
I Penyediaan Akomodasi dan Makan Minum/ <i>Accommodation and Food Service Activities</i>	4 292,15	4 492,66	4 800,30	5 159,24	5 147,81
J Informasi dan Komunikasi/ <i>Information and Communication</i>	7 692,63	8 437,28	9 098,76	9 838,80	10 929,06

Lanjutan Tabel/*Continued Table 12.2*

Lapangan Usaha/ <i>Industry</i>		2016	2017	2018	2019*	2020**
(1)		(2)	(3)	(4)	(5)	(6)
K	Jasa Keuangan dan Asuransi/ <i>Financial and Insurance Activities</i>	34 040,32	35 664,22	36 191,36	38 209,03	40 734,41
L	Real Estat/ <i>Real Estate Activities</i>	33 489,60	33 720,68	33 976,62	34 202,07	34 277,72
M,N	Jasa Perusahaan/ <i>Business Activities</i>	1 203,21	1 268,61	1 334,45	1 418,05	1 395,84
O	Administrasi Pemerintahan, Pertahanan, dan Jaminan Sosial Wajib/ <i>Public Administration and Defence; Compulsory Social Security</i>	125 377,16	125 590,30	128 491,44	135 905,39	137 939,95
P	Jasa Pendidikan/ <i>Education</i>	64 869,72	66 875,29	71 376,00	74 009,77	79 056,24
Q	Jasa Kesehatan dan Kegiatan Sosial/ <i>Human Health and Social Work Activities</i>	28 512,53	29 479,10	31 312,70	32 356,46	35 553,28
R,S,T,U	Jasa Lainnya/ <i>Other Services Activities</i>	8 032,83	8 238,52	8 671,48	9 168,73	8 873,50
<b>Produk Domestik Bruto/ Gross Domestic Product</b>		<b>2 374 008,65</b>	<b>2 516 555,73</b>	<b>2 677 018,28</b>	<b>2 848 571,52</b>	<b>2 828 034,21</b>

Catatan/*Note*: \*Angka Sementara/*Preliminary Figures*\*\*Angka Sangat Sementara/*Very Preliminary Figures*Sumber/*Source*: Badan Pusat Statistik Kabupaten Konawe Utara/ *Statistics of Konawe Utara Regency*

**Tabel**  
**Table** 12.3

**Distribusi Persentase Produk Domestik Regional Bruto Atas Dasar Harga Berlaku Menurut Lapangan Usaha di Kabupaten Konawe Utara, 2016–2020**  
**Percentage Distribution of Gross Regional Domestic Product at Current Market Prices by Industry in Konawe Utara Regency, 2016–2020**

Lapangan Usaha/Industry	2016	2017	2018	2019*	2020**
(1)	(2)	(3)	(4)	(5)	(6)
A Pertanian, Kehutanan, dan Perikanan/ <i>Agriculture, Forestry, and Fishing</i>	41,05	40,89	40,44	39,93	39,75
B Pertambangan dan Penggalian/ <i>Mining and Quarrying</i>	19,20	20,25	20,79	21,49	21,24
C Industri Pengolahan/ <i>Manufacturing</i>	1,27	1,25	1,17	1,12	1,13
D Pengadaan Listrik dan Gas/ <i>Electricity and Gas</i>	0,00	0,00	0,00	0,00	0,00
E Pengadaan Air; Pengelolaan Sampah, Limbah, dan Daur Ulang/ <i>Water Supply; Sewerage, Waste Management, and Remediation Activities</i>	0,04	0,04	0,04	0,03	0,04
F Konstruksi/ <i>Construction</i>	14,17	13,74	13,84	13,68	13,68
G Perdagangan Besar dan Eceran; Reparasi Mobil dan Sepeda Motor/ <i>Wholesale and Retail Trade; Repair of Motor Vehicles and Motorcycles</i>	11,19	11,40	11,62	11,89	11,78
H Transportasi dan Pergudangan/ <i>Transportation and Storage</i>	0,32	0,32	0,31	0,30	0,30
I Penyediaan Akomodasi dan Makan Minum/ <i>Accommodation and Food Service Activities</i>	0,19	0,18	0,18	0,19	0,19
J Informasi dan Komunikasi/ <i>Information and Communication</i>	0,26	0,26	0,26	0,25	0,28
K Jasa Keuangan dan Asuransi/ <i>Financial and Insurance Activities</i>	1,55	1,53	1,46	1,46	1,54



Lanjutan Tabel/*Continued Table 12.3*

Lapangan Usaha/ <i>Industry</i>		2016	2017	2018	2019*	2020**
(1)		(2)	(3)	(4)	(5)	(6)
L	Real Estat/ <i>Real Estate Activities</i>	1,30	1,22	1,14	1,05	1,05
M,N	Jasa Perusahaan/ <i>Business Activities</i>	0,05	0,05	0,05	0,05	0,05
O	Administrasi Pemerintahan, Pertahanan, dan Jaminan Sosial Wajib/ <i>Public Administration and Defence; Compulsory Social Security</i>	5,35	4,97	4,83	4,75	4,90
P	Jasa Pendidikan/ <i>Education</i>	2,57	2,50	2,47	2,43	2,61
Q	Jasa Kesehatan dan Kegiatan Sosial/ <i>Human Health and Social Work Activities</i>	1,15	1,11	1,10	1,07	1,20
R,S,T,U	Jasa Lainnya/ <i>Other Services Activities</i>	0,32	0,30	0,29	0,29	0,28
<b>Produk Domestik Bruto/ Gross Domestic Product</b>		<b>100</b>	<b>100</b>	<b>100</b>	<b>100</b>	<b>100</b>

Catatan/*Note*: \*Angka Sementara/*Preliminary Figures*

\*\*Angka Sangat Sementara/*Very Preliminary Figures*

Sumber/*Source*: Badan Pusat Statistik Kabupaten Konawe Utara/ *Statistics of Konawe Utara Regency*

**Tabel**  
**Table** 12.4

**Laju Pertumbuhan Produk Domestik Regional Bruto Atas Dasar Harga Konstan 2010 Menurut Lapangan Usaha di Kabupaten Konawe Utara (persen), 2016–2020**  
**Growth Rate of Gross Regional Domestic Product at 2010 Constant Market Prices by Industry in Konawe Utara Regency (percent), 2016–2020**

Lapangan Usaha/Industry	2016	2017	2018	2019*	2020**
(1)	(2)	(3)	(4)	(5)	(6)
A Pertanian, Kehutanan, dan Perikanan/ <i>Agriculture, Forestry, and Fishing</i>	6,34	6,14	6,63	5,21	(1,20)
B Pertambangan dan Penggalian/ <i>Mining and Quarrying</i>	1,71	10,49	7,81	9,61	(2,49)
C Industri Pengolahan/ <i>Manufacturing</i>	7,97	4,07	0,74	2,79	(1,26)
D Pengadaan Listrik dan Gas/ <i>Electricity and Gas</i>	8,19	6,63	1,66	4,32	5,57
E Pengadaan Air; Pengelolaan Sampah, Limbah, dan Daur Ulang/ <i>Water Supply; Sewerage, Waste Management, and Remediation Activities</i>	5,84	1,17	1,05	1,11	4,24
F Konstruksi/ <i>Construction</i>	4,53	3,08	6,11	6,05	(0,03)
G Perdagangan Besar dan Eceran; Reparasi Mobil dan Sepeda Motor/ <i>Wholesale and Retail Trade; Repair of Motor Vehicles and Motorcycles</i>	12,71	6,06	6,88	7,72	(1,38)
H Transportasi dan Pergudangan/ <i>Transportation and Storage</i>	8,23	4,63	5,48	3,86	(1,53)
I Penyediaan Akomodasi dan Makan Minum/ <i>Accommodation and Food Service Activities</i>	7,11	4,67	6,85	7,48	(0,22)
J Informasi dan Komunikasi/ <i>Information and Communication</i>	6,88	9,68	7,84	8,13	11,08

Lanjutan Tabel/Continued Table 12.4

Lapangan Usaha/Industry		2016	2017	2018	2019*	2020**
(1)		(2)	(3)	(4)	(5)	(6)
K	Jasa Keuangan dan Asuransi/ Financial and Insurance Activities	10,45	4,77	1,48	5,57	6,61
L	Real Estat/Real Estate Activities	0,54	0,69	0,76	0,66	0,22
M,N	Jasa Perusahaan/Business Activities	9,20	5,44	5,19	6,26	(1,57)
O	Administrasi Pemerintahan, Pertahanan, dan Jaminan Sosial Wajib/Public Administration and Defence; Compulsory Social Security	2,70	0,17	2,31	5,77	1,50
P	Jasa Pendidikan/Education	6,26	3,09	6,73	3,69	6,82
Q	Jasa Kesehatan dan Kegiatan Sosial/Human Health and Social Work Activities	6,78	3,39	6,22	3,33	9,88
R,S,T,U	Jasa Lainnya/Other Services Activities	7,12	2,56	5,26	5,73	(3,22)
<b>Produk Domestik Bruto/ Gross Domestic Product</b>		<b>5,64</b>	<b>6,00</b>	<b>6,38</b>	<b>6,41</b>	<b>(0,72)</b>

Catatan/Note: \*Angka Sementara/Preliminary Figures

\*\*Angka Sangat Sementara/Very Preliminary Figures

Sumber/Source: Badan Pusat Statistik Kabupaten Konawe Utara/ Statistics of Konawe Utara Regency

**Tabel**  
**Table** 12.5

**Produk Domestik Regional Bruto Atas Dasar Harga Berlaku Menurut Jenis Pengeluaran di Kabupaten Konawe Utara (juta rupiah), 2015–2019**  
**Gross Regional Domestic Product at Current Market Prices by Type of Expenditure in Konawe Utara Regency (million rupiahs), 2015–2019**

<b>Jenis Pengeluaran</b> <i>Type of Expenditure</i>	<b>2015</b>	<b>2016</b>	<b>2017</b>	<b>2018*</b>	<b>2019**</b>
(1)	(2)	(3)	(4)	(5)	(6)
Pengeluaran Konsumsi Rumah Tangga <i>Household Consumption Expenditure</i>	945 328,67	1 037 783,98	1 154 145,40	1 269 513,04	1 393 589,58
Pengeluaran Konsumsi LNPRT <i>NPISH Consumption Expenditure</i>	37 757,73	39 514,90	44 434,04	49 006,06	54 561,97
Pengeluaran Konsumsi Pemerintah <i>Government Consumption Expenditure</i>	398 944,31	424 717,89	456 077,66	504 501,92	541 611,63
Pembentukan Modal Tetap Bruto <i>Gross Fixed Capital Formation</i>	711 252,30	766 380,90	871 196,59	965 849,73	1 047 698,60
Perubahan Inventori <i>Changes in Inventories</i>	75 598,75	75 774,68	139 921,27	25 603,02	28 165,48
Net Ekspor Barang dan Jasa <i>Net Export of Goods and Services</i>	534 393,02	615 253,97	597 719,83	777 401,90	860 482,15
<b>Produk Domestik Regional Bruto</b> <b>Gross Regional Domestic Product</b>	<b>2 703 274,78</b>	<b>2 959 426,32</b>	<b>3 263 494,79</b>	<b>3 591 875,67</b>	<b>3 926 109,40</b>

Catatan/Note: \*Angka Sementara, Angka belum direkonsiliasi/*Preliminary Figures*

\*\*Angka Sangat Sementara, Angka belum direkonsiliasi/*Very Preliminary Figures*

Sumber/Source: Badan Pusat Statistik Kabupaten Konawe Utara/ *Statistics of Konawe Utara Regency*

**Tabel**  
**Table** 12.6

**Produk Domestik Regional Bruto Atas Dasar Harga Konstan 2010 Menurut Jenis Pengeluaran di Kabupaten Konawe Utara (juta rupiah), 2015–2019**  
**Gross Regional Domestic Product at 2010 Constant Market Prices by Type of Expenditure in Konawe Utara Regency (million rupiahs), 2015–2019**

<b>Jenis Pengeluaran</b> <b>Type of Expenditure</b>	<b>2015</b>	<b>2016</b>	<b>2017</b>	<b>2018*</b>	<b>2019**</b>
(1)	(2)	(3)	(4)	(5)	(6)
Pengeluaran Konsumsi Rumah Tangga <i>Household Consumption Expenditure</i>	742 919,17	790 738,37	836 793,05	887 462,39	942 920,94
Pengeluaran Konsumsi LNPRT <i>NPISH Consumption Expenditure</i>	32 353,50	32 293,94	35 037,53	38 055,47	41 652,88
Pengeluaran Konsumsi Pemerintah <i>Government Consumption Expenditure</i>	332 100,07	336 326,92	346 557,45	368 127,46	385 207,62
Pembentukan Modal Tetap Bruto <i>Gross Fixed Capital Formation</i>	631 847,27	662 849,44	713 006,20	757 439,29	802 580,39
Perubahan Inventori <i>Changes in Inventories</i>	64 894,57	81 793,63	211 399,03	21 778,42	23 106,05
Net Ekspor Barang dan Jasa <i>Net Export of Goods and Services</i>	443 191,92	470 006,35	373 762,47	604 985,26	653 933,14
<b>Produk Domestik Regional Bruto</b> <b>Gross Regional Domestic Product</b>	<b>2 247 306,50</b>	<b>2 374 008,65</b>	<b>2 516 555,73</b>	<b>2 677 848,28</b>	<b>2 849 401,02</b>

Catatan/Note: \*Angka Sementara, Angka belum direkonsiliasi/*Preliminary Figures*

\*\*Angka Sangat Sementara, Angka belum direkonsiliasi/*Very Preliminary Figures*

Sumber/Source: Badan Pusat Statistik Kabupaten Konawe Utara/ *Statistics of Konawe Utara Regency*

**Tabel**  
**Table** 12.7

**Distribusi Persentase Produk Domestik Regional Bruto Atas Dasar Harga Berlaku Menurut Pengeluaran di Kabupaten Konawe Utara, 2015–2019**  
**Percentage Distribution of Gross Regional Domestic Product at Current Market Prices by Type of Expenditure in Konawe Utara Regency, 2015–2019**

<b>Jenis Pengeluaran</b> <b>Type of Expenditure</b>	<b>2015</b>	<b>2016</b>	<b>2017</b>	<b>2018*</b>	<b>2019**</b>
(1)	(2)	(3)	(4)	(5)	(6)
Pengeluaran Konsumsi Rumah Tangga <i>Household Consumption Expenditure</i>	34,97	35,07	35,37	35,34	35,50
Pengeluaran Konsumsi LNPRT <i>NPISH Consumption Expenditure</i>	1,40	1,34	1,36	1,36	1,39
Pengeluaran Konsumsi Pemerintah <i>Government Consumption Expenditure</i>	14,76	14,35	13,98	14,05	13,80
Pembentukan Modal Tetap Bruto <i>Gross Fixed Capital Formation</i>	26,31	25,90	26,70	26,89	26,69
Perubahan Inventori <i>Changes in Inventories</i>	2,80	2,56	4,29	0,71	0,72
Net Ekspor Barang dan Jasa <i>Net Export of Goods and Services</i>	19,77	20,79	18,32	21,64	21,92
<b>Produk Domestik Regional Bruto</b> <b>Gross Regional Domestic Product</b>	<b>100</b>	<b>100</b>	<b>100</b>	<b>100</b>	<b>100</b>

Catatan/Note: \*Angka Sementara, Angka belum direkonsiliasi/*Preliminary Figures*

\*\*Angka Sangat Sementara, Angka belum direkonsiliasi/*Very Preliminary Figures*

Sumber/Source: Badan Pusat Statistik Kabupaten Konawe Utara/ *Statistics of Konawe Utara Regency*

**Tabel**  
**Table** 12.8

**Laju Pertumbuhan Produk Domestik Regional Bruto  
Atas Dasar Harga Konstan 2010 Menurut Pengeluaran di  
Kabupaten Konawe Utara (persen), 2015–2019**  
**Growth Rate of Gross Regional Domestic Product at 2010  
Constant Market Prices by Type of Expenditure in Konawe  
Utara Regency (percent), 2015–2019**

<b>Jenis Pengeluaran</b> <b>Type of Expenditure</b>	<b>2015</b>	<b>2016</b>	<b>2017</b>	<b>2018*</b>	<b>2019**</b>
(1)	(2)	(3)	(4)	(5)	(6)
Pengeluaran Konsumsi Rumah Tangga <i>Household Consumption Expenditure</i>	5,20	6,44	5,82	6,06	6,25
Pengeluaran Konsumsi LNPRT <i>NPISH Consumption Expenditure</i>	0,21	(0,18)	8,50	8,61	9,45
Pengeluaran Konsumsi Pemerintah <i>Government Consumption Expenditure</i>	4,27	1,27	3,04	6,22	4,64
Pembentukan Modal Tetap Bruto <i>Gross Fixed Capital Formation</i>	4,98	4,91	7,57	6,23	5,96
Perubahan Inventori <i>Changes in Inventories</i>	-	-	-	-	-
Net Ekspor Barang dan Jasa <i>Net Export of Goods and Services</i>	-	-	-	-	-
<b>Produk Domestik Regional Bruto</b> <b>Gross Regional Domestic Product</b>	<b>6,75</b>	<b>5,64</b>	<b>6,00</b>	<b>6,41</b>	<b>6,41</b>

Catatan/Note: \*Angka Sementara, Angka belum direkonsiliasi/*Preliminary Figures*

\*\*Angka Sangat Sementara, Angka belum direkonsiliasi/*Very Preliminary Figures*

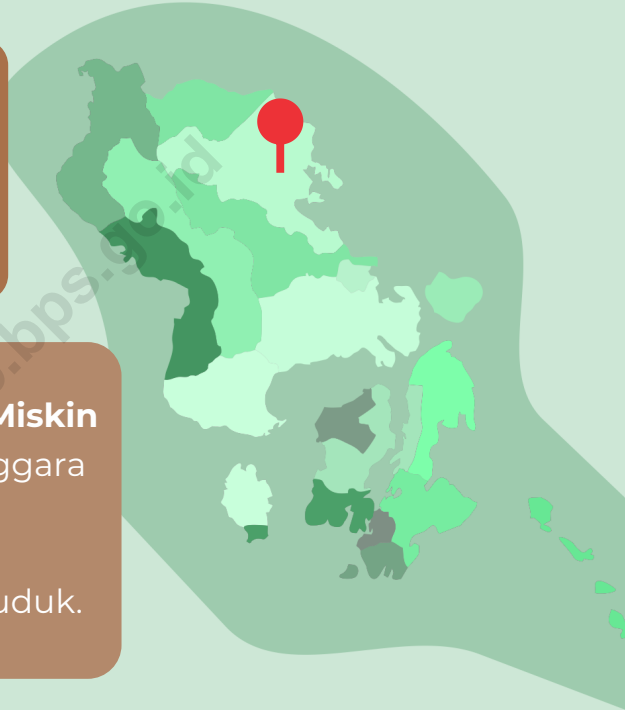
Sumber/Source: Badan Pusat Statistik Kabupaten Konawe Utara/ *Statistics of Konawe Utara Regency*

**KABUPATEN KONAWE UTARA**  
**2020**

**2,59%** Penduduk Sulawesi Tenggara tinggal di Kabupaten **Konawe Utara**

**2,91%** Penduduk Miskin di Provinsi Sulawesi Tenggara tinggal di Kabupaten **Konawe Utara**, yaitu sebanyak **8.780** penduduk.

**IPM** Kabupaten Konawe Utara yaitu sebesar **69,86** menempati urutan **ke- 5 tertinggi** di Provinsi Sulawesi Tenggara. Posisi tertinggi nilai IPM ditempati oleh Kota Kendari.



Sumber/Source:

Sensus Penduduk 2020 (September)/ 2020 Population Census (September)  
Survei Sosial Ekonomi Nasional, BPS/National Socioeconomic Survei, BPS-Statistics Indonesia





**PENJELASAN TEKNIS**

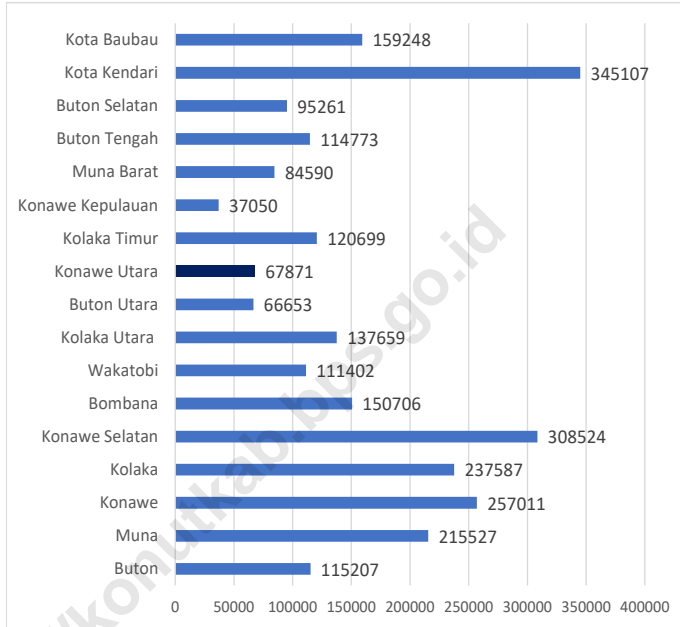
1. Penduduk miskin adalah penduduk yang memiliki rata-rata pengeluaran per kapita per bulan berada di bawah suatu batas, yang disebut garis kemiskinan.
2. Garis kemiskinan adalah nilai rupiah yang harus dikeluarkan seseorang dalam memenuhi kebutuhan hidup minimumnya, baik itu kebutuhan hidup minimum makanan (beras, umbi-umbian, ikan dan sebagainya) maupun (perumahan, kesehatan, pendidikan, transportasi, dan lain-lain).
3. Indeks Pembangunan Manusia (IPM) adalah indeks komposit yang disusun dari tiga indikator :
  - Lama hidup yang diukur dengan angka harapan hidup ketika lahir; rata-rata perkiraan banyak tahun yang dapat ditempuh oleh seseorang selama hidup.
  - Pendidikan yang diukur berdasarkan rata-rata lama sekolah (rata-rata jumlah tahun yang telah dihabiskan oleh penduduk usia 15 tahun ke atas di seluruh jenjang pendidikan formal yang dijalani) dan angka melek huruf (persentase dari penduduk usia 15 tahun ke atas yang bisa membaca dan menulis huruf Latin atau lainnya terhadap jumlah

**TECHNICAL NOTES**

1. *A person whose expenditure per capita per month is below the poverty line is considered to be poor.*
2. *Food Poverty Line is the minimum expenditure required by an individual to fulfill his or her basic food which is equivalent to daily minimum requirement of 2,100 kcal per capita per day, also basic life need of non food such as housing, health, education, transportation, etc.*
3. *Human development Index is a composit index which formed by three dimensions of human development :*
  - *Longevity is estimated by mean number of year which can be gone through by somebody during their life.*
  - *Mean Years School depict the year amount used by age resident 15 year and over in experiencing formal education. While literate number is percentage of age resident 15 year and over which can read and letter the Latin and or other letter.*

- penduduk usia 15 tahun atau lebih);
- Standar hidup yang diukur dengan pengeluaran per kapita (PPP- purchasing power parity/ paritas daya beli dalam rupiah).
- *Decent living standard measured with the real consumption mean indicator is which have been accomodated. As note, UNDP use the Adjusted real GDP per capita.*

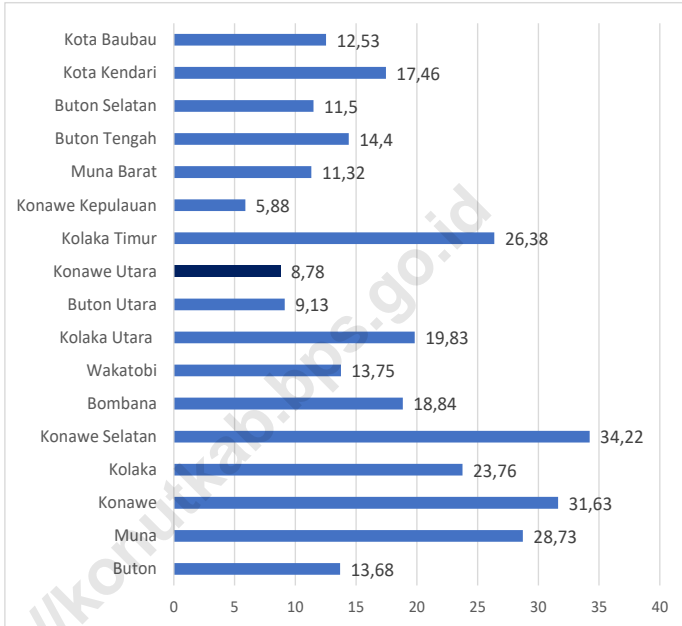
<https://konutkab.bps.go.id>

**Gambar**  
**Figures** 13.1**Jumlah Penduduk Menurut Kabupaten/Kota di Provinsi Sulawesi Tenggara, 2020**  
**Population by Regency/Municipality in Sulawesi Tenggara Province, 2020**

Sumber/Source: Hasil SP2020 (September)/The result of the 2020 Population Census (September)

**Gambar** 13.2  
**Figures**

**Jumlah Penduduk Miskin Menurut Kabupaten/Kota di Provinsi Sulawesi Tenggara (ribu), 2020**  
**Number of Poor Population by Regency/Municipality in Sulawesi Tenggara Province (thousand), 2020**



Sumber/Source: BPS, Survei Sosial Ekonomi Nasional/BPS-Statistics Indonesia, National Socioeconomic Survey

**Tabel**  
**Table** 13.1**Jumlah Penduduk Menurut Kabupaten/Kota di Provinsi Sulawesi Tenggara, 2016–2020**  
**Population by Regency/Municipality in Sulawesi Tenggara Province, 2016–2020**

<b>Kabupaten/Kota Regency/Municipality</b>	<b>2016<sup>1</sup></b>	<b>2017<sup>1</sup></b>	<b>2018<sup>1</sup></b>	<b>2019<sup>1</sup></b>	<b>2020</b>
(1)	(2)	(3)	(4)	(5)	(6)
Buton	99 352	100 440	101 618	102 641	115 207
Muna	215 440	218 680	221 343	224 099	215 527
Konawe	238 067	244 324	249 010	254 695	257 011
Kolaka	246 937	251 520	256 827	261 664	237 587
Konawe Selatan	299 928	304 214	309 298	314 785	308 524
Bombana	170 020	175 497	180 035	184 570	150 706
Wakatobi	95 209	95 386	95 737	95 892	111 402
Kolaka Utara	142 614	144 681	147 863	150 831	137 659
Buton Utara	61 124	62 088	63 070	64 072	66 653
Konawe Utara	59 673	60 884	62 403	63 814	67 871
Kolaka Timur	125 840	128 154	130 860	133 324	120 699
Konawe Kepulauan	32 307	33 212	33 680	34 219	37 050
Muna Barat	78 478	79 649	80 619	81 624	84 590
Buton Tengah	90 159	91 099	92 165	93 091	114 773
Buton Selatan	78 218	79 053	79 979	80 784	95 261
Kota Kendari	359 371	370 728	381 628	392 830	345 107
Kota Baubau	158 271	162 780	167 519	171 802	159 248
<b>Sulawesi Tenggara</b>	<b>2 551 008</b>	<b>2 602 389</b>	<b>2 653 654</b>	<b>2 704 737</b>	<b>2 624 875</b>

Sumber/Source: Hasil SP2020 (September)/The result of the 2020 Population Census (September)

<sup>1</sup>BPS, Proyeksi Sensus Penduduk 2015 - 2045/BPS-Statistics Indonesia, Indonesia Population Projection 2015 - 2045

**Tabel**  
**Table** 13.2

**Laju Pertumbuhan Produk Domestik Regional Bruto Atas Dasar Harga Konstan 2010 Menurut Kabupaten/Kota di Provinsi Sulawesi Tenggara (persen), 2016–2020**  
**Rate of Growth of Gross Regional Domestic Products at Constant 2010 Prices by Regency/Municipality in Sulawesi Tenggara Province (percent), 2016–2020**

Kabupaten/Kota Regency/Municipality	2016	2017	2018	2019 *	2020**
(1)	(2)	(3)	(4)	(5)	(6)
Buton	4,74	4,93	5,04	4,12	(0,54)
Muna	6,08	5,02	5,16	5,41	0,07
Konawe	5,53	5,21	10,70	11,84	6,42
Kolaka	5,13	10,38	5,84	6,14	(3,40)
Konawe Selatan	6,95	6,69	5,66	5,69	(2,22)
Bombana	5,41	6,54	5,83	5,99	0,56
Wakatobi	7,68	5,96	6,49	6,60	0,76
Kolaka Utara	4,13	6,03	6,59	6,10	0,40
Buton Utara	6,04	6,21	5,85	5,69	0,99
Konawe Utara	5,64	6,00	6,38	6,41	(0,72)
Kolaka Timur	7,40	5,11	4,77	5,91	(0,31)
Konawe Kepulauan	7,82	7,10	7,42	7,36	(0,63)
Muna Barat	7,21	5,31	6,62	6,79	0,42
Buton Tengah	8,08	6,47	5,83	6,26	3,07
Buton Selatan	7,16	6,98	5,48	5,94	(0,71)
Kota Kendari	9,01	6,38	6,08	6,48	(1,30)
Kota Baubau	8,04	6,87	6,71	6,59	(0,81)
<b>Sulawesi Tenggara</b>	<b>6,51</b>	<b>6,76</b>	<b>6,40</b>	<b>6,50</b>	<b>(0,65)</b>

Catatan/Note: \*Angka Sementara/Preliminary Figures

\*\*Angka Sangat Sementara/Very Preliminary Figures

Sumber/Source: Badan Pusat Statistik/BPS-Statistics Indonesia

**Tabel**  
**Table** 13.3**Jumlah Penduduk Miskin Menurut Kabupaten/Kota di  
Provinsi Sulawesi Tenggara (ribu), 2016–2020**  
**Number of Poor Population by Regency/Municipality in  
Sulawesi Tenggara Province (thousand), 2016–2020**

Kabupaten/Kota Regency/Municipality	2016	2017	2018	2019	2020
(1)	(2)	(3)	(4)	(5)	(6)
Buton	13,03	13,41	13,78	13,97	13,68
Muna	32,65	32,35	29,12	28,47	28,73
Konawe	38,14	37,99	33,4	31,25	31,63
Kolaka	28,56	26,64	24,74	24	23,76
Konawe Selatan	33,94	33,73	33,73	33,89	34,22
Bombana	22,04	21,52	19,77	19,37	18,84
Wakatobi	15,73	15,48	14,2	14,14	13,75
Kolaka Utara	24,32	23,42	21,3	19,8	19,83
Buton Utara	9,6	9,63	9,38	9,18	9,13
Konawe Utara	5,79	8,44	8,82	8,67	8,78
Kolaka Timur	28,52	28,86	25,97	26,29	26,38
Konawe Kepulauan	5,7	5,97	5,87	5,86	5,88
Muna Barat	12,32	12,89	11,39	11,52	11,32
Buton Tengah	12,33	16,73	13,72	14,64	14,4
Buton Selatan	10,75	12,66	11,86	11,81	11,5
Kota Kendari	19,58	18,44	17,76	17,3	17,46
Kota Baubau	13,87	13,55	12,59	12,42	12,53
<b>Sulawesi Tenggara</b>	<b>326,86</b>	<b>331,71</b>	<b>307,1</b>	<b>302,58</b>	<b>301,82</b>

Sumber/Source: BPS, Survei Sosial Ekonomi Nasional/BPS-Statistics Indonesia, National Socioeconomic Survey



**Tabel**  
**Table** 13.4

**Indeks Pembangunan Manusia Menurut Kabupaten/Kota  
di Provinsi Sulawesi Tenggara, 2016–2020**  
*Human Development Index by Regency/Municipality in  
Sulawesi Tenggara Province, 2016–2020*

Kabupaten/Kota Regency/Municipality	2016	2017	2018	2019	2020
(1)	(2)	(3)	(4)	(5)	(6)
Buton	63,69	64,47	65,08	65,67	65,98
Muna	66,96	67,61	68,47	68,97	69,02
Konawe	69,84	70,24	70,72	71,29	71,35
Kolaka	71,12	71,46	72,07	73,01	73,45
Konawe Selatan	66,97	67,23	67,51	67,88	68,2
Bombana	64,02	64,49	65,04	65,65	66,05
Wakatobi	67,5	67,99	68,52	68,99	69,48
Kolaka Utara	67,6	67,77	68,44	68,91	69,31
Buton Utara	65,95	66,4	67,13	67,68	67,87
Konawe Utara	67,2	67,71	68,5	69,22	69,86
Kolaka Timur	63,6	64,55	65,53	66,49	67,02
Konawe Kepulauan	62,56	63,44	63,46	65,05	65,41
Muna Barat	65,57	63,43	64,11	64,45	65,08
Buton Tengah	62,56	62,82	63,46	64,06	64,37
Buton Selatan	62,55	63,2	63,47	64,37	64,93
Kota Kendari	81,66	81,83	82,22	82,86	83,53
Kota Baubau	73,99	74,14	74,67	75,21	75,9
<b>Sulawesi Tenggara</b>	<b>69,31</b>	<b>69,86</b>	<b>70,61</b>	<b>71,2</b>	<b>71,45</b>

Sumber/Source: Badan Pusat Statistik/BPS-Statistics Indonesia

# DATA

MENCERDASKAN BANGSA  
*-Enlighten the Nation-*



**BADAN PUSAT STATISTIK  
KABUPATEN KONAWE UTARA**

Jl. Trans Sulawesi Km.123, Kel. Wanggudu  
Kecamatan Asera, Kabupaten Konawe Utara  
Homepage: [www.konutkab.bps.go.id](http://www.konutkab.bps.go.id)  
Email: [bps7410@bps.go.id](mailto:bps7410@bps.go.id)

ISSN 2746-1998



9 77246 199003