

*Kabupaten*

# *Konawe Selatan Dalam Angka*

*Konawe Selatan Regency In Figures*

# 2021



**BADAN PUSAT STATISTIK  
KABUPATEN KONAWE SELATAN**  
*BPS - Statistics of Konawe Selatan Regency*



*Kabupaten*

# *Konawe Selatan Dalam Angka*

*Konawe Selatan Regency In Figures*

**2021**

**KABUPATEN KONAWE SELATAN DALAM ANGKA**  
***Konawe Selatan Regency in Figures***  
**2021**

ISSN: 2502-9088

No. Publikasi/*Publication Number*: 74050.2101

Katalog /*Catalog*: 1102001.7405

Ukuran Buku/*Book Size*: 14,8 cm x 21 cm

Jumlah Halaman/*Number of Pages* : xlvi + 382 hal/*pages*

Naskah/*Manuscript*:

BPS Kabupaten Konawe Selatan

*BPS-Statistics of Konawe Selatan Regency*

Penyunting/*Editor*:

BPS Kabupaten Konawe Selatan

*BPS-Statistics of Konawe Selatan Regency*

Gambar Kover/*Cover Design*:

Seksi Integrasi Pengolahan dan Diseminasi Statistik

*Section of Integration Processing and Statistics Dissemination*

Ilustrasi Kover/*Cover Illustration*:

Pulau Senja, Konawe Selatan

Diterbitkan oleh/*Published by*:

©BPS Kabupaten Konawe Selatan/*BPS-Statistics of Konawe Selatan Regency*

Dicetak oleh/*Printed by*:

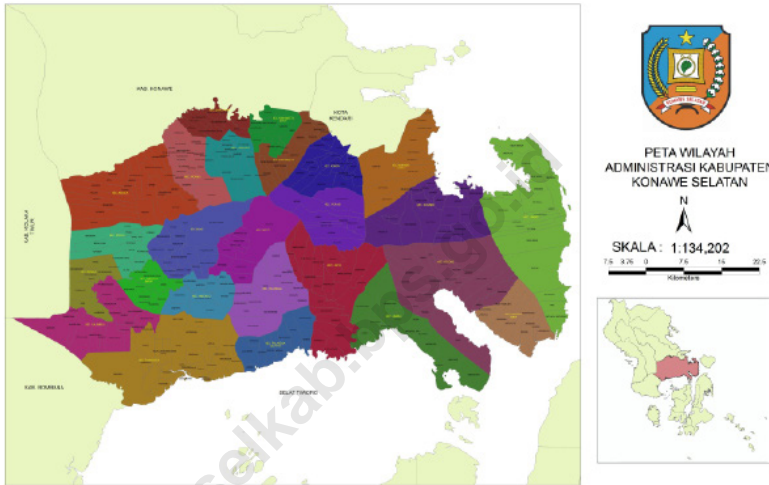
CV. Metro Graphia Kendari

Dilarang mengumumkan, mendistribusikan, mengomunikasikan, dan/atau menggandakan sebagian atau seluruh isi buku ini untuk tujuan komersil tanpa izin tertulis dari Badan Pusat Statistik.

*Prohibited to announce, distribute, communicate, and/or copy part or all of this book for commercial purpose without permission from BPS-Statistics Indonesia.*

# PETA WILAYAH KABUPATEN KONAWE SELATAN

## MAP OF KONAWE SELATAN REGENCY



<https://konselkab.go.id>



**KEPALA BPS KABUPATEN KONAWE SELATAN**  
**CHIEF STATISTICIAN OF KONAWE SELATAN RE**



**MUH. AMIN, SE**







## KATA PENGANTAR

Kabupaten Konawe Selatan Dalam Angka 2021 merupakan publikasi tahunan yang diterbitkan oleh BPS Kabupaten Konawe Selatan. Disadari bahwa publikasi ini belum sepenuhnya memenuhi harapan pihak pemakai data khususnya para perencana, namun diharapkan dapat membantu melengkapi penyusunan rencana pembangunan di Kabupaten Konawe Selatan.

Publikasi ini dapat terwujud berkat kerja sama dan bantuan dari berbagai pihak baik instansi pemerintah maupun swasta. Kepada semua pihak yang telah memberikan bantuan disampaikan penghargaan dan terima kasih yang sebesar-besarnya.

Walaupun publikasi ini telah disiapkan sebaik-baiknya, namun disadari masih ada kekurangan dan kesalahan yang terjadi. Untuk perbaikan publikasi ini, tanggapan dan saran yang bersifat konstruktif dari para pemakai sangat diharapkan.

Andoolo , Februari 2021

Kepala BPS

Kabupaten Konawe Selatan



**MUH AMIN**



## PREFACE

*Konawe Selatan Regency in Figures 2021 is an annual publication written by BPS Regency of Konawe Selatan. Honestly, this publication has not perfect yet and has not filled the usershope, especially for the planners yet, but hopely it can help to equip compilationof development planning in Konawe Selatan regency.*

*This comprehensive publication has been made possible with the assistance and contribution from several governmental institutions and private organizations. To all parties who have been involved in the preparation of this publication, I would like to express my sincerest appreciation and gratitude.*

*Comments and constructive suggestions for the improvement of this publication are always welcome.*

Andoolo, February 2021  
Chief Statistician of  
Konawe Selatan Regency



**MUH AMIN**

## DAFTAR ISI / CONTENTS

	Halaman <i>Page</i>
Kata Pengantar/ <i>Preface</i> .....	vii
Daftar Isi/ <i>Contents</i> .....	ix
Daftar Tabel/ <i>List of Tables</i> .....	xi
Daftar Gambar/ <i>List of Figures</i> .....	xxxvii
Daftar Singkatan/ <i>List of Abbreviations</i> .....	xliii
Statistik Kunci/ <i>Key Statistics</i> .....	xlv
1. Geografi dan Iklim/ <i>Geography and Climate</i> .....	1
2. Pemerintahan/ <i>Government</i> .....	17
3. Penduduk dan Ketenagakerjaan/ <i>Population and Employment</i> .....	49
4. Sosial dan Kesejahteraan Rakyat/ <i>Social and Welfare</i> .....	75
5. Pertanian, Kehutanan, Peternakan, dan Perikanan/ <i>Agriculture, Forestry, Livestock, and Fishery</i> .....	171
6. Industri, Pertambangan, dan Energi/ <i>Industry, Mining, and Energy</i> .....	245
7. Pariwisata/ <i>Tourism</i> .....	263
8. Transportasi dan Komunikasi/ <i>Transportation and Communication</i> .....	275
9. Perbankan, Koperasi, dan Harga-harga/ <i>Banking, Cooperative, dan Prices</i> .....	307
10. Pengeluaran Penduduk/ <i>Population Expenditure</i> .....	329
11. Perdagangan/ <i>Trade</i> .....	337
12. Sistem Neraca Regional/ <i>System of Regional Accounts</i> .....	347
13. Perbandingan Antar Kabupaten/Kota/ <i>Regency/Municipal Comparison</i> .....	371



## DAFTAR TABEL/LIST OF TABLES

Halaman  
Page

<b>1.</b>	<b>GEOGRAFI DAN IKLIM/GEOGRAPHY AND CLIMATE</b>	
<b>1.1</b>	<b>KEADAAN GEOGRAFI</b>	
	<b>GEOGRAPHY CONDITION</b>	
1.1.1	Luas Daerah dan Jumlah Pulau Menurut Kecamatan di Kabupaten Konawe Selatan, 2020 <i>Total Area and Number of Islands by Subdistrict in Konawe Selatan Regency, 2020</i> .....	11
1.1.2	Tinggi Wilayah dan Jarak ke Ibukota Kabupaten Menurut Kecamatan di Kabupaten Konawe Selatan, 2020 <i>Altitude and Distance to the Capital of Regency by Subdistrict in Konawe Selatan Regency, 2020</i> .....	13
<b>1.2</b>	<b>KEADAAN IKLIM</b>	
	<b>CLIMATE CONDITION</b>	
1.2.1	Pengamatan Unsur Iklim Menurut Bulan di Stasiun Klimatologi Konawe Selatan, 2020 <i>Observation of Climate Elements By Months at Konawe Selatan Climatology Station, 2020</i> .....	14
<b>2.</b>	<b>PEMERINTAHAN/GOVERNMENT</b>	
<b>2.1</b>	<b>WILAYAH ADMINISTRATIF</b>	
	<b>ADMINISTRATIVE AREA</b>	
2.1.1	Jumlah Desa <sup>1</sup> /Kelurahan Menurut Kecamatan di Kabupaten Konawe Selatan, 2016–2020 <i>Number of Villages<sup>1</sup>/Kelurahan by Subdistrict in Konawe Selatan Regency, 2016–2020</i> .....	25
2.1.2	Jumlah Kepala Desa Menurut Jenis Kelamin di Kabupaten Konawe Selatan, 2020 <i>Number of Head of Village by Sex in Konawe Selatan Subdistrict, 2020</i>	26
2.1.3	Pelaksanaan Program Dana Pembangunan Desa/Kelurahan menurut Asal Bantuan di Kabupaten Konawe Selatan, 2016-2020 <i>Programmes Accomplishment of Village Development Subsidies By Grant Source in Konawe Selatan Regency, 2016-2020</i> .....	27

2.1.4	Jumlah Pertahanan Sipil Menurut Kecamatan di Kabupaten Konawe Selatan, 2020 <i>Number of Civilan Reserves by Subdistrict in Konawe Selatan Regency, 2020</i> .....	28
<b>2.2</b>	<b>DEWAN PERWAKILAN RAKYAT DAERAH</b> <b>REGIONAL HOUSE OF REPRESENTATIVE</b>	
2.2.1	Jumlah Anggota Dewan Perwakilan Rakyat Daerah Menurut Partai Politik dan Jenis Kelamin di Kabupaten Konawe Selatan, 2020 <i>Number of Regional House of Representatives's Members by Political Parties and Sex in Konawe Selatan Regency, 2020</i> .....	29
2.2.2	Banyaknya Keputusan DPRD Menurut Jenis Keputusan di Kabupaten Konawe Selatan, 2016-2020 <i>Number of Decision Made by House of Representative of Konawe Selatan Regency, 2016-2020</i> .....	30
2.2.3	Kegiatan DPRD Kabupaten Konawe Selatan, 2016 - 2020 <i>Number of Activity of House of Representative of Konawe Selatan Regency, 2016 - 2020</i> .....	31
<b>2.3</b>	<b>SUMBER DAYA MANUSIA</b> <b>HUMAN RESOURCES</b>	
2.3.1	Jumlah Pegawai Negeri Sipil Menurut Jabatan dan Jenis Kelamin di Kabupaten Konawe Selatan, Desember 2019 dan Desember 2020 <i>Number of Civil Servants by Occupation and Sex in Konawe Selatan Regency, December 2019 dan December 2020</i> .....	32
2.3.2	Jumlah Pegawai Negeri Sipil Menurut Tingkat Pendidikan dan Jenis Kelamin di Kabupaten Konawe Selatan, Desember 2019 dan Desember 2020 <i>Number of Civil Servants by Educational Level and Sex in Konawe Selatan Regency, Desember 2019 dan Desember 2020</i> .....	34
2.3.3	Jumlah Pegawai Negeri Sipil Menurut Tingkat Kepangkatan dan Jenis Kelamin di Kabupaten Konawe Selatan, Desember 2019 dan Desember 2020 <i>Number of Civil Servants by Hierarchy and Sex in Konawe Selatan Regency, Desember 2019 dan Desember 2020</i> .....	36

**2.4 KEUANGAN PEMERINTAH**  
**GOVERNMENT FINANCE**

2.4.1	Realisasi Pendapatan Pemerintah Kabupaten Konawe Selatan Menurut Jenis Pendapatan (ribu rupiah), 2017–2020 <i>Actual Konawe Selatan Regency Government Revenues by Kind of Revenues (thousand rupiahs), 2017–2020.....</i>	38
2.4.2	Realisasi Belanja Pemerintah Kabupaten Konawe Selatan Menurut Jenis Belanja (ribu rupiah), 2017–2020 <i>Actual Konawe Selatan Regency Government Expenditures by Kind of Expenditures (thousand rupiahs), 2017–2020.....</i>	40
2.4.3	Realisasi Pendapatan dan Belanja Pemerintah Daerah Kabupaten Konawe Selatan (ribu rupiah), 2016-2020 <i>Actual Revenues and Expenditure of Government of Konawe Selatan Regency (thousand rupiahs), 2016-2020.....</i>	42
2.4.4	Realisasi Pembiayaan Pemerintah Daerah Kabupaten Konawe Selatan (ribu rupiah), 2020 <i>Actual Financing of Government of Konawe Selatan Regency (thousand rupiahs), 2020.....</i>	43
2.4.5	Realisasi Penerimaan PBB menurut Sektor di Kabupaten Konawe Selatan (ribu rupiah), 2016–2020 <i>Land and Building Tax Acceptable Realization by Sector in Konawe Selatan Regency (thousand rupiahs), 2016–2020.....</i>	44

**2.5 ADMINISTRASI KEPENDUDUKAN**  
**POPULATION ADMINISTRATION**

2.5.1	Kepemilikan Kartu Tanda Penduduk (KTP) menurut Jenis Kelamin dan Kecamatan di Kabupaten Konawe Selatan, 2019-2020 <i>Ownership of Identification Card by Sex and Subdistrict in Konawe Selatan Regency, 2019-2020 .....</i>	45
2.5.2	Kepemilikan Akta Kelahiran menurut Jenis Kelamin dan Kecamatan di Kabupaten Konawe Selatan, 2019-2020 <i>Ownership of Birth Certificate by Sex and Subdistrict in Konawe Selatan Regency, 2019-2020 .....</i>	46

**2.6 PEMILIHAN UMUM  
GENERAL ELECTION**

2.6.1	Jumlah TPS Menurut Kecamatan di Kabupaten Konawe Selatan, 2020 <i>Number of Voting Place by Subdistrict in Konawe Selatan Regency, 2020</i> .....	47
2.6.2	Jumlah Pemilih dan Penggunaan Hak Pilih dalam Pemilihan Kepala Daerah Menurut Kecamatan di Kabupaten Konawe Selatan, 2020 <i>Number of Voters and Use of Voting Rights in Local Leaders Election by Subdistrict in Konawe Selatan Regency, 2020</i> .....	48

**3. PENDUDUK DAN KETENAGAKERJAAN/  
POPULATION AND EMPLOYMENT**

**3.1 PENDUDUK  
POPULATION**

3.1.1	Penduduk, Laju Pertumbuhan Penduduk, Distribusi Persentase Penduduk, Kepadatan Penduduk, Rasio Jenis Kelamin Penduduk Menurut Kecamatan di Kabupaten Konawe Selatan, 2020 <i>Population, Population Growth Rate, Percentage Distribution of Population, Population Density, and Population Sex Ratio by Subdistrict in Konawe Selatan Regency, 2020</i> .....	61
3.1.2	Jumlah Penduduk Menurut Kelompok Umur dan Jenis Kelamin di Kabupaten Konawe Selatan, 2020 <i>Population by Age Groups and Sex in Konawe Selatan Regency, 2020</i> .	64
3.1.3	Jumlah Penduduk Menurut Kecamatan dan Jenis Kelamin di Kabupaten Konawe Selatan, 2020 <i>Population by Subdistrict and Sex in Konawe Selatan Regency, 2020...</i>	65

**3.2 KETENAGAKERJAAN  
EMPLOYMENT**

3.2.1	Jumlah Penduduk Berumur 15 Tahun Keatas Menurut Jenis Kegiatan Selama Seminggu yang Lalu dan Jenis Kelamin di Kabupaten Konawe Selatan, 2020 <i>Population Aged 15 Years and Over by Type of Activity During The Previous Week and Sex in Konawe Selatan Regency, 2020</i> .....	66
-------	---	----



3.2.2	Penduduk Berumur 15 Tahun ke Atas Menurut Pendidikan Tertinggi yang Ditamatkan dan Jenis Kegiatan Selama Seminggu yang Lalu di Kabupaten Konawe Selatan, 2020 <i>Population 15 Years of Age and Over by Educational Attainment and Type of Activity During the Previous Week in Konawe Selatan Regency, 2020</i> .....	67
3.2.3	Penduduk Berumur 15 Tahun Ke Atas yang Bekerja Selama Seminggu yang Lalu Menurut Status Pekerjaan Utama dan Jenis Kelamin di Kabupaten Konawe Selatan, 2020 <i>Population 15 Years of Age and Over who Worked During The Previous Week by Main Employment Status and Sex in Konawe Selatan Regency, 2020</i> .....	69
3.2.4	Angkatan Kerja Menurut Pendidikan Tertinggi yang Ditamatkan dan Jenis Kelamin di Kabupaten Konawe Selatan, 2020 <i>Economically Active by Educational Attainment and Sex Week in Konawe Selatan Regency, 2020</i> .....	70
3.2.5	Penduduk Berumur 15 Tahun Ke Atas yang Bekerja Selama Seminggu yang Lalu Menurut Lapangan Usaha di Kabupaten Konawe Selatan, 2020 <i>Population 15 Years of Age and Over who Worked During The Previous Week by Industrial Origin in Konawe Selatan Regency, 2020</i> ..	71
3.2.6	Jumlah Penduduk Berumur 15 Tahun Ke Atas Menurut Jenis Kegiatan Selama Seminggu yang Lalu dan Jenis Kelamin di Kabupaten Konawe Selatan, 2018-2020 <i>Population Aged 15 Years and Over by Type of Activity During The Previous Week and Sex in Konawe Selatan Regency, 2018-2020</i> .....	72
3.2.7	Jumlah Pencari Kerja yang Terdaftar di Kantor Depnaker Menurut Pendidikan Tertinggi yang Ditamatkan di Kabupaten Konawe Selatan, 2020 <i>Number of Registered Job Seeker in Department of Labour and Transmigration Office by Educational Attainment in Konawe Selatan Regency, 2020</i> .....	73
3.2.8	Penduduk Menurut Status Pekerjaan di Kabupaten Konawe Selatan, 2016-2020 <i>Population by Work Status in Konawe Selatan Regency, 2016-2020</i> .....	74

**4. SOSIAL DAN KESEJAHTERAAN RAKYAT/SOCIAL AND WELFARE**

**4.1 PENDIDIKAN**

**EDUCATION**

4.1.1	Jumlah Sekolah, Guru, dan Murid Taman Kanak-Kanak (TK) di Bawah Kementerian Pendidikan dan Kebudayaan Menurut Kecamatan di Kabupaten Konawe Selatan, 2019/2020 dan 2020/2021 <i>Number of Schools, Teachers, and Pupils in Kindergarten Under The Ministry of Education and Culture by Subdistrict in Konawe Selatan Regency, 2019/2020 and 2020/2021</i> .....	92
4.1.2	Jumlah Sekolah, Guru, dan Murid Raudatul Athfal (RA) di Bawah Kementerian Agama Menurut Kecamatan di Kabupaten Konawe Selatan, 2018/2019 dan 2019/2020 <i>Number of Schools, Teachers, and Pupils in Raudatul Athfal (RA) Under The Ministry of Religious Affairs by Subdistrict in Konawe Selatan Regency, 2018/2019 dan 2019/2020</i> .....	95
4.1.3	Jumlah Sekolah, Guru, dan Murid Sekolah Dasar (SD) di Bawah Kementerian Pendidikan dan Kebudayaan Menurut Kecamatan di Kabupaten Konawe Selatan, 2019/2020 dan 2020/2021 <i>Number of Schools, Teachers, and Pupils in Primary Schools Under The Ministry of Education and Culture by Subdistrict in Konawe Selatan Regency, 2019/2020 and 2020/2021</i> .....	96
4.1.4	Jumlah Sekolah, Guru, dan Murid Madrasah Ibtidaiyah (MI) di Bawah Kementerian Agama Menurut Kecamatan Menurut Kecamatan di Kabupaten Konawe Selatan, 2018/2019 dan 2019/2020 <i>Number of Schools, Teachers, and Pupils in Madrasah Ibtidaiyah (MI) Under The Ministry of Religious Affairs by Subdistrict in Konawe Selatan Regency, 2018/2019 dan 2019/2020</i> .....	99
4.1.5	Jumlah Sekolah, Guru, dan Murid Sekolah Menengah Pertama (SMP) di Bawah Kementerian Pendidikan dan Kebudayaan Menurut Kecamatan di Kabupaten Konawe Selatan, 2019/2020 dan 2020/2021 <i>Number of Schools, Teachers, and Pupils in Lower Secondary Schools Under The Ministry of Education and Culture by Subdistrict in Konawe Selatan Regency, 2019/2020 and 2020/2021</i> .....	100

4.1.6	Jumlah Sekolah, Guru, dan Murid Madrasah Tsanawiyah (MTs) di Bawah Kementerian Agama Menurut Kecamatan di Kabupaten Konawe Selatan, 2018/2019 dan 2019/2020 <i>Number of Schools, Teachers, and Pupils in Madrasah Tsanawiyah (MTs) Under The Ministry of Religious Affairs by Subdistrict in Konawe Selatan Regency, 2018/2019 dan 2019/2020.....</i>	103
4.1.7	Jumlah Sekolah, Guru, dan Murid Sekolah Menengah Atas (SMA) di Bawah Kementerian Pendidikan dan Kebudayaan Menurut Kecamatan di Kabupaten Konawe Selatan, 2019/2020 dan 2020/2021 <i>Number of Schools, Teachers, and Pupils in Upper Secondary Schools Under The Ministry of Education and Culture by Subdistrict in Konawe Selatan Regency, 2019/2020 and 2020/2021.....</i>	104
4.1.8	Jumlah Sekolah, Guru, dan Murid Sekolah Menengah Kejuruan (SMK) di Bawah Kementerian Pendidikan dan Kebudayaan Menurut Kecamatan di Kabupaten Konawe Selatan, 2019/2020 dan 2020/2021 <i>Number of Schools, Teachers, and Pupils in Vocational High Schools Under The Ministry of Education and Culture by Subdistrict in Konawe Selatan Regency, 2019/2020 and 2020/2021.....</i>	107
4.1.9	Jumlah Sekolah, Guru, dan Murid Madrasah Aliyah (MA) di Bawah Kementerian Agama Menurut Kecamatan di Kabupaten Konawe Selatan, 2018/2019 dan 2019/2020 <i>Number of Schools, Teachers, and Pupils in Madrasah Aliyah (MA) Under the Ministry of Religious Affairs by Subdistrict in Konawe Selatan Regency, 2018/2019 dan 2019/2020.....</i>	110
4.1.10	Jumlah Desa <sup>1</sup> /Kelurahan yang Memiliki Fasilitas Sekolah Menurut Kecamatan dan Tingkat Pendidikan di Kabupaten Konawe Selatan, 2018–2020 <i>Number of Villages<sup>1</sup>/Kelurahan Having Educational Facilities by Subdistrict and Educational Level in Konawe Selatan Regency, 2018–2020.....</i>	113
4.1.11	Angka Partisipasi Murni (APM) dan Angka Partisipasi Kasar (APK) Menurut Jenjang Pendidikan di Kabupaten Konawe Selatan, 2019 dan 2020 <i>Net Participation Rates and Gross Participation Rates by Educational Level in Konawe Selatan Regency, 2019 and 2020.....</i>	118

4.1.12	Persentase Penduduk Berumur 15 Tahun ke Atas yang Melek Huruf Menurut Kelompok Umur di Kabupaten Konawe Selatan, 2019 dan 2020 <i>Percentage of Literate People Aged 15 Years and Over by Age Group in Konawe Selatan Regency, 2019 and 2020</i> .....	119
<b>4.2</b>	<b>KESEHATAN</b> .....	
	<b>HEALTH</b> .....	
4.2.1	Jumlah Desa <sup>1</sup> /Kelurahan Yang Memiliki Sarana Kesehatan Menurut Kecamatan di Kabupaten Konawe Selatan, 2018–2020 <i>Number of Villages<sup>1</sup>/Kelurahan Having Health Facilities by Subdistrict in Konawe Selatan Regency, 2018–2020</i> .....	120
4.2.2	Jumlah Tenaga Kesehatan Menurut Kecamatan di Kabupaten Konawe Selatan, 2020 <i>Number of Health Human Resources by Subdistrict in Konawe Selatan Regency, 2020</i> .....	126
4.2.3	Jumlah Rumah Sakit Umum, Rumah Sakit Khusus, Puskesmas, Klinik Pratama, dan Posyandu Menurut Kecamatan di Kabupaten Konawe Selatan, 2019 dan 2020 <i>Number of General Hospital, Specialized Hospital, Public Health Center, Primary Clinic, and Integrated Health Post by Subdistrict in Konawe Selatan Regency, 2019 and 2020</i> .....	127
4.2.4	Jumlah 10 Penyakit Terbanyak di Kabupaten Konawe Selatan, 2020 <i>10 Biggest Disease in Konawe Selatan Regency, 2020</i> .....	130
4.2.5	Jumlah Fasilitas Kesehatan di Kabupaten Konawe Selatan, 2016- 2020 <i>Number of Health Facilities by Subdistrict in Konawe Selatan Regency, 2016-2020</i> .....	131
4.2.6	Banyaknya Dokter Spesialis, Dokter Umum, dan Dokter Gigi Menurut Sarana Pelayanan Kesehatan di Kabupaten Konawe Selatan, 2020 <i>Number of Specialist Doctor, Generalist Doctor, and Dentist by Type of Health Facility in Konawe Selatan Regency, 2020</i> .....	132
4.2.7	Banyaknya Bayi Lahir, BBLR, Gizi Buruk dan Gizi Buruk yang Ditangani Menurut Kecamatan di Kabupaten Konawe Selatan, 2020 <i>Number of Babies Birth, BBLR, Malnutrition, and Handled Malnutrition by Subdistrict in Konawe Selatan Regency, 2020</i> .....	133

4.2.8	Jumlah Balita Yang Pernah Mendapat Imunisasi Menurut Kecamatan dan Jenis Imunisasi di Kabupaten Konawe Selatan, 2020 <i>Number of Children Under Five Years Who Had Immunization by Subdistrict and Type of Immunization in Konawe Selatan Regency, 2020 .....</i>	134
4.2.9	Banyaknya Ibu Hamil yang Diimunisasi Menurut Kecamatan di Kabupaten Konawe Selatan, 2020 <i>Number of Pregnant Who Had Immunization by Subdistrict and Type of Immunization in Konawe Selatan Regency, 2020.....</i>	136
4.2.10	Banyaknya Penderita Penyakit Menurut Kecamatan di Kabupaten Konawe Selatan, 2020 <i>Number of Disease Cases by Subdistrict in Konawe Selatan Regency, 2020 .....</i>	137
4.2.11	Banyaknya Peserta KB Aktif dan Baru Menurut Kontrasepsi yang Digunakan di Kabupaten Konawe Selatan, 2020 <i>Number of Actively and New Participant Family Planning by Contraceptive Methods in Konawe Selatan Regency, 2020 .....</i>	138
4.2.12	Banyaknya Realisasi Akseptor Aktif Menurut Kecamatan dan Metode Kontrasepsi Menurut Kecamatan di Kabupaten Konawe Selatan, 2020 <i>Number of Realization of Actively by Subdistrict in Konawe Selatan Regency, 2020 .....</i>	139
4.2.13	Banyaknya Realisasi Akseptor Baru Menurut Kecamatan dan Metode Kontrasepsi Menurut Kecamatan di Kabupaten Konawe Selatan, 2020 <i>Number of Realization of New Participants by Subdistrict in Konawe Selatan Regency, 2020.....</i>	141
4.2.14	Banyaknya Klinik KB, Pos Pelayanan Keluarga Berencana Desa, dan Pasangan Usia Subur Menurut Kecamatan di Kabupaten Konawe Selatan, 2020 <i>Number of Family Planning Clinics, Village Family Planning Service Unit, and Fertile Age Couples by Subdistrict in Konawe Selatan Regency, 2020 .....</i>	143

4.2.15	Banyaknya Petugas KB Menurut Kecamatan di Kabupaten Konawe Selatan, 2020 <i>Number of Medicals Family Planning by Subdistrict in Konawe Selatan Regency, 2020</i> .....	144
4.2.16	Jumlah Keluarga Menurut Tahapan Kesejahteraan dan Kecamatan di Kabupaten Konawe Selatan, 2020 <i>Number of Family by Poverty Level and Subdistrict in Konawe Selatan Regency, 2020</i> .....	145
<b>4.3</b>	<b>AGAMA DAN SOSIAL LAINNYA</b> <b>RELIGION AND OTHER SOCIAL AFFAIRS</b>	
4.3.1	Jumlah Penduduk Menurut Kecamatan dan Agama yang Dianut di Kabupaten Konawe Selatan, 2020 <i>Population by Subdistrict and Religion in Konawe Selatan Regency, 2020</i> .....	146
4.3.2	Jumlah Tempat Peribadatan Menurut Kecamatan di Kabupaten Konawe Selatan, 2020 <i>Number of Places of Worship by Subdistrict in Konawe Selatan Regency, 2020</i> .....	147
4.3.3	Jumlah Jamaah Haji Menurut Jenis Kelamin di Kabupaten Konawe Selatan, 2016-2020 <sup>1</sup> <i>Number of Moslem Pilgrism by Sex in Konawe Selatan Regency, 2016 - 2020<sup>1</sup></i> .....	148
4.3.4	Jumlah Jamaah Haji Menurut Jenis Kelamin dan Kelompok Umur di Kabupaten Konawe Selatan, 2020 <sup>1</sup> <i>Number of Moslem Pilgrism by Sex and Age Group in Konawe Selatan Regency, 2020<sup>1</sup></i> .....	149
4.3.5	Jumlah Kejadian Nikah dan Cerai Menurut Kecamatan di Kabupaten Konawe Selatan, 2020 <i>Number of Marriages and Divorces by Subdistrict in Konawe Selatan Regency, 2020</i> .....	150
4.3.6	Jumlah Cerai Menurut Penyebab di Kabupaten Konawe Selatan, 2020 <i>Number of Divorces by Its Cause in Konawe Selatan Regency, 2020</i> .....	151

#### 4.4 KRIMINALITAS

##### **CRIME**

4.4.1	Jumlah Tindak Pidana yang Dilaporkan dan Diselesaikan menurut Jenis di Polres Konawe Selatan, 2020 <i>Number of Reported and Cleared Criminal Cases by Type in Konawe Selatan Regency Police Office, 2020</i> .....	152
4.4.2	Banyaknya Pelanggaran dan Kecelakaan Lalu Lintas yang Dilaporkan dan Diselesaikan menurut Kejadian di Polres Konawe Selatan, 2020 <i>Number of Reported and Cleared Offences and Accident by Type of Cases in Konawe Selatan Regency Police Office, 2020</i> .....	153
4.4.3	Jumlah Kejahatan yang Dilaporkan menurut Jenis Kejahatan di Polres Konawe Selatan, 2020 <i>Number of Reported and Cleared Criminal Cases by Type of Crimes in Konawe Selatan Regency Police Office, 2020</i> .....	154
4.4.4	Banyaknya Terdakwa/Tertuduh yang Diajukan ke Pengadilan Menurut Jenis Pidana, Golongan Umur dan Jenis Kelamin, 2020 <i>Number of Defendant Based on Confection of Civil Court by Kind of Punishment, Age Group and Sex, 2020</i> .....	156
4.4.5	Banyaknya Narapidana Berdasarkan Putusan Pengadilan Menurut Jenis Kejahatan/Pelanggaran dan Jenis Kelamin, 2020 <i>Number of Additional Prisoner Based on Confection of Civil Court by Type of Crime/Offence and Sex, 2020</i> .....	157
4.4.6	Banyaknya Narapidana Berdasarkan Putusan Pengadilan Menurut Jenis Kejahatan/Pelanggaran dan Jenis Hukuman di Konawe Selatan, 2020 <i>Number of Additional Prisoner Based on Confection of Civil Court by Type of Crime/Offence and Type of Punishment in Konawe Selatan Regency, 2020</i> .....	158
4.4.7	Jumlah Pidana Penjara, Pidana Kurungan, dan Pidana Denda Menurut Lamanya Pidana pada Bidang Tindak Pidana Umum, 2020 <i>Number of Imprisonment, Custody, and Fine Sentence Proposed by Length of Criminal in Case of Criminal, 2020</i> .....	159

4.4.8	Banyaknya Perkara yang Diselesaikan Menurut Jenis Penyelesaian dan Tindak Pidana pada Bidang Tindak Pidana Umum di Kabupaten Konawe Selatan, 2020 <i>Number of Crime Finished by Police by Type of Completion and Crime Act in General Crimes in Konawe Selatan Regency, 2020</i> .....	160
4.4.9	Banyaknya Perkara yang Diselesaikan Menurut Jenis Penyelesaian dan Tindak Pidana pada Bidang Tindak Pidana Khusus di Kabupaten Konawe Selatan, 2018 - 2020 <i>Number of Crime Finished by Police by Type of Completion and Crime Act in Special Crimes in Konawe Selatan Regency, 2018 - 2020</i> .....	161
<b>4.5</b>	<b>KEMISKINAN DAN SOSIAL LAINNYA</b> <b>POVERTY AND OTHER SOCIAL</b>	
4.5.1	Garis Kemiskinan, Jumlah, dan Persentase Penduduk Miskin di Kabupaten Konawe Selatan, 2012–2019 Poverty Line, Number, and Percentage of Poor People in Konawe Selatan Regency, 2012–2019.....	
4.5.2	Indeks Kedalaman Kemiskinan dan Indeks Keparahan Kemiskinan di Kabupaten Konawe Selatan, 2012–2019 Poverty Gap Index and Poverty Severity Index in Konawe Selatan Regency, 2012–2019.....	
4.5.3	Banyaknya Panti Asuhan, Daya Tampung, dan Anak Asuh di Kabupaten Konawe Selatan, 2016-2020 <i>Number of Orphanages, Its Capacity, and Orphan in Care in Konawe Selatan Regency, 2016-2020</i> .....	164
4.5.4	Jumlah Penyandang Cacat Menurut Kecamatan di Kabupaten Konawe Selatan, 2020 <i>Number of Physical Defect by Subdistrict in Konawe Selatan Regency, 2020</i> .....	165
4.5.5	Data Anak Berhadapan Dengan Hukum Di Kab. Konawe Selatan, 2016-2020 <i>Number of Children Dealing With Law In Konawe Selatan Regency, 2016-2020</i> .....	166
4.5.6	Banyaknya Peristiwa Bencana Alam Menurut Jenisnya di Kabupaten Konawe Selatan, 2016-2020 <i>Number of Disaster by Its Type in Konawe Selatan Regency, 2016-2020</i> .....	167



4.5.7	Jumlah Desa <sup>1</sup> /Kelurahan yang Mengalami Bencana Alam <sup>2</sup> Menurut Kecamatan di Kabupaten Konawe Selatan, 2018–2020 <i>Number of Villages<sup>1</sup>/Kelurahan that Had Natural Disaster<sup>2</sup> by Subdistrict in Konawe Selatan Regency, 2018–2020.....</i>	168
<b>5.</b>	<b>PERTANIAN, KEHUTANAN, PETERNAKAN, DAN PERIKANAN/ AGRICULTURE, FORESTRY, LIVESTOCK, AND FISHERY</b>	
<b>5.1</b>	<b>HORTIKULTURA</b>	
	<b>HORTICULTURE</b>	
5.1.1	Luas Panen Tanaman Sayuran Menurut Kecamatan dan Jenis Tanaman di Kabupaten Konawe Selatan (ha), 2019 dan 2020 <i>Harvested Area of Vegetables by Subdistrict and Kind of Plant in Konawe Selatan Regency (ha), 2019 and 2020.....</i>	187
5.1.2	Produksi Tanaman Sayuran Menurut Kecamatan dan Jenis Tanaman di Kabupaten Konawe Selatan (kuintal), 2019 dan 2020 <i>Production of Vegetables by Subdistrict and Kind of Plant in Konawe Selatan Regency (quintal), 2019 and 2020.....</i>	192
5.1.3	Luas Panen Tanaman Sayuran dan Buah-buahan Semusim Menurut Jenis Tanaman di Kabupaten Konawe Selatan, 2018–2020 <i>Harvested Area of Seasonal Vegetables and Fruits by Kind of Plant in Konawe Selatan Regency, 2018–2020.....</i>	197
5.1.4	Produksi Tanaman Sayuran dan Buah-buahan Semusim Menurut Jenis Tanaman di Kabupaten Konawe Selatan, 2018–2020 <i>Production of Seasonal Vegetables and Fruits by Kind of Plant in Konawe Selatan Regency, 2018–2020.....</i>	198
5.1.5	Luas Panen Tanaman Biofarmaka Menurut Kecamatan dan Jenis Tanaman di Kabupaten Konawe Selatan (m <sup>2</sup> ), 2019 dan 2020 <i>Harvested Area of Medicinal Plants by Subdistrict and Kind of Plant in Konawe Selatan Regency (m<sup>2</sup>), 2019 and 2020.....</i>	199
5.1.6	Produksi Tanaman Biofarmaka Menurut Kecamatan dan Jenis Tanaman di Kabupaten Konawe Selatan (kg), 2019 and 2020 <i>Production of Medicinal Plants by Subdistrict and Kind of Plant in Konawe Selatan Regency (kg), 2019 and 2020.....</i>	201

5.1.7	Luas Panen Tanaman Biofarmaka Menurut Jenis Tanaman di Kabupaten Konawe Selatan, 2018–2020 <i>Harvested Area of Medicinal Plants by Kind of Plant in Konawe Selatan Regency, 2018–2020</i> .....	203
5.1.8	Produksi Tanaman Biofarmaka Menurut Jenis Tanaman di Kabupaten Konawe Selatan, 2018–2020 <i>Production of Medicinal Plants by Kind of Plant in Konawe Selatan Regency, 2018–2020</i> .....	204
5.1.9	Luas Panen Tanaman Hias Menurut Kecamatan dan Jenis Tanaman di Kabupaten Konawe Selatan(m <sup>2</sup> ), 2019 and 2020 <i>Harvested Area of Ornamental Plants by Subdistrict and Kind of Plant in Konawe Selatan Regency(m<sup>2</sup>), 2019 and 2020</i> .....	205
5.1.10	Produksi Tanaman Hias Menurut Kecamatan dan Jenis Tanaman di Kabupaten Konawe Selatan (tangkai), 2019 and 2020 <i>Production of Ornamental Plants by Subdistrict and Kind of Plant in Konawe Selatan Regency (stalks), 2019 and 2020</i> .....	207
5.1.11	Luas Panen Tanaman Hias Menurut Jenis Tanaman di Kabupaten Konawe Selatan (m <sup>2</sup> ), 2017–2020 <i>Harvested Area of Ornamental Plants by Kind of Plant in Konawe Selatan Regency (m<sup>2</sup>), 2017–2020</i> .....	209
5.1.12	Produksi Tanaman Hias Menurut Jenis Tanaman di Kabupaten Konawe Selatan (tangkai), 2018–2020 <i>Production of Ornamental Plants by Kind of Plant in Konawe Selatan Regency (stalks), 2018–2020</i> .....	210
5.1.13	Produksi Buah-buahan Menurut Kecamatan dan Jenis Tanaman di Kabupaten Konawe Selatan (kuintal), 2019 and 2020 <i>Production of Fruits by Subdistrict and Kind of Plant in Konawe Selatan Regency (kuintal), 2019 and 2020</i> .....	211
5.1.14	Produksi Buah-Buahan dan Sayuran Tahunan Menurut Jenis Tanaman di Kabupaten Konawe Selatan (kuintal), 2018–2020 <i>Production of Annual Fruits and Vegetables by Kind of Plant in Konawe Selatan Regency (kuintal), 2018–2020</i> .....	215

**5.2 PERKEBUNAN**  
**ESTATE CROPS**

5.2.1	Luas Areal Tanaman Perkebunan Menurut Jenis Tanaman di Kabupaten Konawe Selatan(ha), 2020 <i>Planted Area of Estate Crops by Type of Crops in Konawe Selatan Regency (ha), 2020.....</i>	216
5.2.2	Produksi Perkebunan Menurut Jenis Tanaman di Kabupate Konawe Selatan (ton), 2016 dan 2020 <i>Production of Estate by Type of Crops in Konawe Selatan Regency(ton), 2019 and 2020 .....</i>	217

**5.3 TANAMAN PANGAN**  
**FOOD CROPS**

5.3.1	Luas Lahan Menurut Penggunaan di Kabupaten Konawe Selatan (hektar), 2017-2020 <i>Area by Its Used in Konawe Selatan Regency, 2017-2020 .....</i>	218
5.3.2	Luas Lahan Sawah Menurut Jenis Pengairan di Kabupaten Konawe Selatan (hektar), 2016-2020 <i>Area of Wetland by Irrigation Type in Konawe Selatan Regency, 2016-2020.....</i>	219
5.3.3	Luas Panen Tanaman Pangan Menurut Jenis Tanaman di Kabupaten Konawe Selatan (hektar), 2015-2019 <i>Harvested Area of Food Crops by Type of Crops in Konawe Selatan Regency (hectar), 2015-2019 .....</i>	220
5.3.4	Produktivitas Tanaman Pangan Menurut Jenis Tanaman di Kabupaten Konawe Selatan (Kuintal/Hektar), 2016-2020 <i>Productivity of Food Crops by Kinds of Crops in Konawe Selatan Regency (Quintal/Hectar), 2016-2020.....</i>	221
5.3.5	Produksi Tanaman Pangan Menurut Jenis Tanaman di Kabupaten Konawe Selatan (Ton), 2016-2020 <i>Harvested Production of Food Crops by Kinds of Crops in Konawe Selatan Regency (Ton), 2016-2020.....</i>	222
	<i>Forest Conservation (Mainland and Water) .....</i>	223

**5.4 KEHUTANAN**  
**FORESTRY**

	Halaman Page
5.4.1 Luas Kawasan Hutan Konservasi (Daratan dan Perairan) (ha), 2020 <i>Forest Conservation Area (Mainland and Water) (ha), 2020 .....</i>	223
5.4.2 Luas Kawasan Hutan (Daratan) (Ha), 2020 <i>Forest Area (Mainland) (Ha), 2020.....</i>	224
<b>5.5 PETERNAKAN</b>	
<b>ANIMAL HUSBANDRY</b>	
5.5.1 Populasi Ternak Menurut Kecamatan dan Jenis Ternak di Kabupaten Konawe Selatan, 2020 <i>Livestock Population by Subdistrict and Kind of Livestock in Konawe Selatan Regency, 2020.....</i>	225
5.5.2 Populasi Unggas Menurut Kecamatan dan Jenis Unggas di Kabupaten Konawe Selatan, 2020 <i>Poultry Population by Subdistrict and Kind of Poultry in Konawe Selatan Regency, 2020.....</i>	226
5.5.3 Produksi Daging Menurut Jenis Ternak (Kg) di Kabupaten Konawe Selatan, 2020 <i>Meat Production by Kind of Livestock in Konawe Selatan Regency, 2020.....</i>	227
5.5.4 Produksi Daging Menurut Kecamatan dan Jenis Unggas di Kabupaten Konawe Selatan, 2020 <i>Meat Production by Subdistrict and Kind of Poultry in Konawe Selatan Regency, 2020.....</i>	228
5.5.5 Banyaknya Pematangan Hewan menurut Jenis dan Kecamatan di Kabupaten Konawe Selatan, 2020 <i>Animal Slaughtering Quantity by Kind and Subdistrict in Konawe Selatan Regency, 2020.....</i>	229
5.5.6 Banyaknya Pematangan Unggas menurut Jenis dan Kecamatan di Kabupaten Konawe Selatan, 2020 <i>Poultry Slaughtering Quantity by Kind and Subdistrict in Konawe Selatan Regency, 2020.....</i>	230
5.5.7 Produksi Telur (kg) menurut Jenis Unggas dan Kecamatan di Kabupaten Konawe Selatan, 2020 <i>Poultry Egg Production (kg) by Kind and Subdistrict in Konawe Selatan Regency, 2020.....</i>	231

**5.6 PERIKANAN**

**FISHERY**

5.6.1	Jumlah Perahu/Kapal Menurut Kecamatan dan Jenis Kapal di Kabupaten Konawe Selatan, 2020 <i>Number of Fishing Boats by Subdistrict and Type of Boat in Konawe Selatan Regency, 2020</i> .....	232
5.6.2	Jumlah Perahu/Kapal Penangkapan Ikan (unit) menurut Jenisnya di Kabupaten Konawe Selatan, 2018-2020 <i>Number of Fish Catching Boat/Ship (unit) by Kind of Boat in Konawe Selatan Regency, 2018-2020</i> .....	233
5.6.3	Produksi dan Nilai Produksi Perikanan Tangkap Menurut Kecamatan dan Jenis Penangkapan di Kabupaten Konawe Selatan, 2020 <i>Production and Production Value of Fish Capture by Subdistrict and Type of Capture in Konawe Selatan Regency, 2020</i> .....	234
5.6.4	Produksi dan Nilai Produksi Perikanan Tangkap di Laut Menurut Kecamatan dan Komoditas Utama di Kabupaten Konawe Selatan, 2020 <i>Production and Production Value of Marine Capture Fisheries by by Subdistricts and Main Comodities in Konawe Selatan Regency, 2020</i> ...	235
5.6.5	Produksi dan Nilai Produksi Perikanan Tangkap di Perairan Umum Daratan Menurut Kecamatan dan Komoditas Utama di Kabupaten Konawe Selatan, 2020 <i>Production and Production Value of Inland Open Water Capture Fisheries by by SubRegency and Main Comodities in Konawe Selatan Regency, 2020</i> .....	236
5.6.6	Produksi dan Nilai Produksi Perikanan Budidaya Menurut Kecamatan dan Jenis Kegiatan di Kabupaten Konawe Selatan, 2020 <i>Production and Production Value of Aquaculture by by SubRegency and Type of Activity in Konawe Selatan Regency, 2020</i> .....	237
5.6.7	Produksi dan Nilai Produksi Perikanan Budidaya Menurut Kecamatan dan Jenis Budidaya di Kabupaten Konawe Selatan, 2020 <i>Production and Production Value of Aquaculture by by SubRegency and Type of Culture in Konawe Selatan Regency, 2020</i> .....	238

5.6.8	Produksi dan Nilai Produksi Perikanan Budidaya Menurut Kecamatan dan Jenis Budidaya di Kabupaten Konawe Selatan, 2020 .....	
	<i>Production and Production Value of Aquaculture by SubRegency and Type of Culture in Konawe Selatan Regency, 2020 .....</i>	240
<b>6.</b>	<b>INDUSTRI, PERTAMBANGAN, DAN ENERGI/ INDUSTRY, MINING, AND ENERGY</b>	
<b>6.1</b>	<b>INDUSTRI INDUSTRY</b>	
6.1.1	Jumlah Industri Menurut Kelompok Industri dan Kecamatan di Kabupaten Konawe Selatan, 2020 <i>Number of Manufacturing Industry by Industry Classification and Subdistrict in Konawe Selatan Regency, 2020 .....</i>	253
<b>6.2</b>	<b>PERTAMBANGAN MINING</b>	
6.2.1	Produksi Hasil Pertambangan Nikel di Kabupaten Konawe Selatan, 2017-2020 <i>Production of Nickel Mining in Konawe Selatan Regency, 2017-2020...</i>	254
<b>6.3</b>	<b>ENERGI ENERGY</b>	
6.3.1	Daya Terpasang, Produksi, dan Distribusi Listrik PT. PLN (Persero) pada Cabang/Ranting PLN Menurut Kecamatan di Kabupaten Konawe Selatan, 2020 <i>Installed Electricity Power, Production, and Distribution of PT. PLN (Persero) at PLN Branch by Subdistrict in Konawe Selatan Regency, 2020 .....</i>	255
6.3.2	Jumlah Pelanggan Listrik Menurut Kecamatan di Kabupaten Konawe Selatan, 2016–2020 <i>Number of Electricity Customers by Subdistrict in Konawe Selatan Regency, 2016–2020.....</i>	256
6.3.3	Produksi Listrik, Listrik yang Terjual, dan Nilai Penjualan Listrik PT. PLN (Persero) Per Bulan pada Cabang/Ranting PLN di Kabupaten Konawe Selatan, 2020 <i>Production, Electricity Sold, and Value of Sale PT. PLN (Persero) Per Month at PLN Branch in Konawe Selatan Regency, 2020 .....</i>	257

6.3.4	Jumlah Pelanggan dan Air yang Disalurkan Menurut Kecamatan di Kabupaten Konawe Selatan, 2020 <i>Number of Customers and Distributed Water by Subdistrict in Konawe Selatan Regency, 2020.....</i>	258
6.3.5	Jumlah Perusahaan Air Minum dan Pekerja di Kabupaten Konawe Selatan, 2016–2020 <i>Number of Water Supply Companies and Employees in Konawe Selatan Regency, 2016–2020 .....</i>	259
6.3.6	Jumlah Pelanggan, Volume Air yang Disalurkan, Volume Air Susut, dan Nilai Air yang Disalurkan PDAM Kabupaten Konawe Selatan, 2018–2020 <i>Number of Customers, Distributed Water Volume, Shrinking Water Volume, Value of Sale Water Supply Company of Konawe Selatan Regency, 2016–2020.....</i>	260
6.3.7	Jumlah Pelanggan, Volume Air yang Disalurkan, dan Nilai Air yang Disalurkan PDAM Kabupaten Konawe Selatan Menurut Kategori Pelanggan, 2020 <i>Number of Customers, Distributed Water Volume, Value of Sale Water Supply Company of Konawe Selatan Regency by Type of Customers, 2020.....</i>	261
<b>7.</b>	<b>PARIWISATA/TOURISM</b>	
7.1	Jumlah Rumah Makan/Restoran Menurut Kecamatan di Kabupaten Konawe Selatan, 2016–2020 <i>Number of Restaurants by Subdistrict in Konawe Selatan Regency, 2016–2020 .....</i>	270
7.2	Jumlah Objek Wisata di Kabupaten Konawe Selatan, 2020 <i>Number of Tourism Sites in Konawe Selatan Regency, 2020.....</i>	271
7.3	Jumlah Hotel/ Akomodasi, Kamar, dan Tempat Tidur Menurut Kecamatan di Kabupaten Konawe Selatan, 2020 <i>Number of Hotels/Accomodations, Rooms, and Beds by Subdistrict in Konawe Selatan Regency, 2020.....</i>	272
7.4	Rata-rata Tarif Minimum dan Maksimum Hotel/ Akomodasi Menurut Kecamatan di Kabupaten Konawe Selatan, 2020 <i>Average Minimum and Maximum Hotel/Accommodation Rates by Subdistrict in Konawe Selatan Regency, 2020 .....</i>	273

**8. TRANSPORTASI DAN KOMUNIKASI/  
TRANSPORTATION AND COMMUNICATION**

**8.1 TRANSPORTASI**

**TRANSPORTATION**

8.1.1	Panjang Jalan <sup>1</sup> Menurut Tingkat Kewenangan Pemerintahan di Kabupaten Konawe Selatan (km), 2018–2020 <i>Length of Roads<sup>1</sup> by Level of Government Authority in Konawe Selatan Regency (km), 2018–2020</i> .....	290
8.1.2	Panjang Jalan Menurut Jenis Permukaan Jalan di Kabupaten Konawe Selatan (km), 2018–2020 <i>Length of Roads by Type of Road Surface in Konawe Selatan Regency (km), 2018–2020</i> .....	291
8.1.3	Panjang Jalan Menurut Kondisi Jalan di Kabupaten Konawe Selatan (km), 2018–2020 <i>Length of Roads by Condition of Roads in Konawe Selatan Regency (km), 2018–2020</i> .....	292
8.1.4	Jumlah Jembatan Menurut Jenis Konstruksi di Kabupaten Konawe Selatan, 2020 <i>Number of Bridges by Construction in Konawe Selatan Regency, 2020</i>	293
8.1.5	Jumlah Kendaraan Roda Dua dan Roda Empat yang Diproses di Kantor UPTD Samsat Wilayah Konawe Selatan, 2020 <i>Number of Vehicles Processed at Samsat Regional Office of Konawe Selatan Regency, 2020</i> .....	294
8.1.6	Kunjungan Kapal, Arus Barang, Hewan, dan Penumpang di Kabupaten Konawe Selatan, 2017-2020 <i>Number of Ship Calls, Traffic of Cargo, Animal, and Passenger in Konawe Selatan Regency, 2017-2020</i> .....	299
8.1.7	Lalu Lintas Pesawat dan Penumpang di Bandar Udara Haluoleo Kabupaten Konawe Selatan, 2016-2020 <i>Aircraft and Passenger Traffic at Haluoleo Airport In Konawe Selatan, 2016-2020</i> .....	300
8.1.8	Lalu Lintas Barang, Bagasi, dan Pos Paket di Bandar Udara Haluoleo Kabupaten Konawe Selatan, 2016-2020 <i>Traffic of Cargo, Baggages, and Mail at Haluoleo Airport In Konawe Selatan, 2016-2020</i> .....	301



**8.2 KOMUNIKASI**

**COMMUNICATION**

8.2.1	Jumlah Kantor Pos Pembantu Menurut Kecamatan di Kabupaten Konawe Selatan, 2016–2020 <i>Number of Post Offices Subsidiaries by Subdistrict in Konawe Selatan Regency, 2016–2020.....</i>	302
8.2.2	Jumlah Fasilitas Fisik Pelayanan Jasa Pos dan Giro Menurut Kecamatan di Kabupaten Konawe Selatan, 2020 <i>Number of Post and Clearing Service Facilities by Subdistricts in Konawe Selatan Regency, 2020.....</i>	303
8.2.3	Banyaknya Benda-Benda Pos yang Dikirim dan Diterima dari Dalam dan Luar Negeri Menurut Jenis Pengiriman di Kabupaten Konawe Selatan, 2020 <i>Number of Postal Material Sent and Received from In Country and Overseas by Kind of Dispatch in Konawe Selatan Regency, 2020.....</i>	304
8.1.8	Kapasitas <b>Optical Distribution Point</b> (ODP) di Kabupaten Konawe Selatan, 2018 - 2020 <i>Optical Distribution Point Capacity in Konawe Selatan Regency, 2018 - 2020.....</i>	305
<b>9.</b>	<b>PERBANKAN, KOPERASI, DAN HARGA-HARGA/ BANKING, COOPERATIVE, AND PRICES</b>	
<b>9.1</b>	<b>KOPERASI COOPERATIVE</b>	
9.1.1	Jumlah Koperasi Aktif Menurut Kecamatan di Kabupaten Konawe Selatan, 2016–2020 <i>Number of Active Cooperative by Subdistrict di Konawe Selatan Regency, 2016–2020.....</i>	312
9.1.2	Jumlah Koperasi Menurut Jenis Koperasi dan Kecamatan di Kabupaten Konawe Selatan, 2020 <i>Number of Cooperative by Kind of Cooperative and Subdistrict di Konawe Selatan Regency, 2020.....</i>	313
9.1.3	Banyaknya Koperasi di Kabupaten Konawe Selatan, 2016-2020 <i>Number of Cooperatives in Konawe Selatan Regency, 2016-2020.....</i>	314
9.1.4	Perkembangan Koperasi di Kabupaten Konawe Selatan, 2016-2020 <i>Progress of Cooperative in Konawe Selatan Regency, 2016-2020.....</i>	315

**9.2 PERBANKAN**

**BANKING**

9.2.1	Banyaknya Kantor Bank Menurut Kecamatan di Kabupaten Konawe Selatan, 2020 <i>Number of Bank Offices by Subdistrict di Konawe Selatan Regency, 2020</i> .....	316
9.2.2	Banyaknya Kantor Bank Menurut Jenisnya di Kabupaten Konawe Selatan, 2016-2020 <i>Number of Bank Offices by Type in Konawe Selatan Regency, 2016-2020</i> .....	317
9.2.3	Posisi Pinjaman Rupiah Dan Valuta Asing Yang Diberikan Bank Umum Dan BPR Menurut Jenis Penggunaan Berdasarkan Lokasi Proyek di Konawe Selatan, 2020 <i>Outstanding of Rupiah and Foreign Currency Loans Provided by Commercial Banks and Rural Banks by Type of Use Based on Project Location in Konawe Selatan, 2020</i> .....	318
9.2.4	Posisi Pinjaman Rupiah Dan Valuta Asing Yang Diberikan Bank Umum Dan BPR Menurut Jenis Penggunaan dan Bulan Berdasarkan Lokasi Proyek di Konawe Selatan, 2020 <i>Outstanding of Rupiah and Foreign Currency Loans Provided by Commercial Banks and Rural Banks by Type of Use and Month Based on Project Location in Konawe Selatan, 2020</i> .....	319
9.2.5	Posisi Pinjaman Rupiah Dan Valuta Asing Yang Diberikan Bank Umum Dan BPR Menurut Sektor Ekonomi Berdasarkan Lokasi Proyek di Konawe Selatan, 2020 <i>Position of Rupiah and Foreign Currency Loans Provided by Commercial Banks and Rural Banks by Type of Use Based on Project Location in Konawe Selatan, 2020</i> .....	320
9.1.6	Posisi Simpanan Masyarakat Rupiah Dan Valuta Asing Bank Umum Dan BPR Berdasarkan Lokasi Kantor Penghimpun Dana di Konawe Selatan, 2020 <i>Outstanding of Rupiah and Foreign Currency Deposits Provided by Commercial Banks and Rural Banks Based on Fundraising Office Location in Konawe Selatan, 2020</i> .....	321
9.2.7	Posisi Simpanan Masyarakat Rupiah Dan Valuta Asing Bank Umum Dan BPR Menurut Bulan Berdasarkan	

	Lokasi Kantor Penghimpun Dana di Konawe Selatan, 2020 <i>Outstanding of Rupiah and Foreign Currency Deposits Provided by Commercial Banks and Rural Banks by Month Based on Fundraising Office Location in Konawe Selatan, 2020</i> .....	322
<b>9.3</b>	<b>HARGA</b>	
	<b>PRICE</b>	
9.3.1	Harga Eceran Beberapa Jenis Komoditi (rupiah/satuan) di Kabupaten Konawe Selatan, 2020 <i>Retail Prices of Essential Commodities (rupiahs/unit) in Konawe Selatan Regency, 2020</i> .....	323
9.3.2	Rata-rata Harga Bahan Pokok Menurut Jenis Barang (rupiah/satuan), 2017-2020 <i>Average Prices of Staples by Type of Commodities in Konawe Selatan (rupiahs/unit), 2017-2020</i> .....	326
<b>10.</b>	<b>PENGELUARAN PENDUDUK/POPULATION EXPENDITURE</b>	
10.1	Rata-rata Pengeluaran per Kapita Sebulan Menurut Kelompok Komoditas (rupiah) di Kabupaten Konawe Selatan, 2019 dan 2020 <i>Monthly Average Expenditure per Capita by Commodity Group (rupiahs) in Konawe Selatan Regency, 2019 and 2020</i> .....	334
10.2	Persentase Pengeluaran per Kapita Sebulan Menurut Kelompok Komoditas di Kabupaten Konawe Selatan, 2019 dan 2020 <i>Percentage of Monthly Expenditure per Capita by Commodity Group in Konawe Selatan Regency, 2019 and 2020</i> .....	335
<b>11.</b>	<b>PERDAGANGAN/TRADE</b>	
11.1	Jumlah Sarana Perdagangan Menurut Jenisnya di Kabupaten Konawe Selatan, 2016–2020 <i>Number of Trading Facilities by Type of Facility di Konawe Selatan Regency, 2016–2020</i> .....	344
11.2	Pagu Beras Miskin per Bulan Menurut Kecamatan di Kabupaten Konawe Selatan, 2019-2020 <i>Rice Ceiling per Month by Subdistrict in Konawe Selatan Regency, 2019-2020</i> .....	345

<b>12.</b>	<b>SISTEM NERACA REGIONAL/SYSTEM OF REGIONAL ACCOUNTS</b>	
12.1.	Produk Domestik Regional Bruto Atas Dasar Harga Berlaku Menurut Lapangan Usaha di Kabupaten Konawe Selatan (miliar rupiah), 2016–2020 <i>Gross Regional Domestic Product at Current Market Prices by Industry in Konawe Selatan Regency (billion rupiahs), 2016–2020</i> .....	358
12.2	Produk Domestik Regional Bruto Atas Dasar Harga Konstan 2010 Menurut Lapangan Usaha di Kabupaten Konawe Selatan (miliar rupiah), 2016–2020 <i>Gross Regional Domestic Product at 2010 Constant Market Prices by Industry in Konawe Selatan Regency (billion rupiahs), 2016–2020</i> .....	360
12.3	Distribusi Persentase Produk Domestik Regional Bruto Atas Dasar Harga Berlaku Menurut Lapangan Usaha di Kabupaten Konawe Selatan, 2016–2020 <i>Percentage Distribution of Gross Regional Domestic Product at Current Market Prices by Industry in Konawe Selatan Regency, 2016–2020</i> .....	362
12.4	Laju Pertumbuhan Produk Domestik Regional Bruto Atas Dasar Harga Konstan 2010 Menurut Lapangan Usaha di Kabupaten Konawe Selatan (persen), 2016–2020 <i>Growth Rate of Gross Regional Domestic Product at 2010 Constant Market Prices by Industry in Konawe Selatan Regency (percent), 2016–2020</i> .....	364
12.5	Produk Domestik Regional Bruto Atas Dasar Harga Berlaku Menurut Jenis Pengeluaran di Kabupaten Konawe Selatan (miliar rupiah), 2016–2019 <i>Gross Regional Domestic Product at Current Market Prices by Type of Expenditure in Konawe Selatan Regency (billion rupiahs), 2016–2019</i> .	366
12.6	Produk Domestik Regional Bruto Atas Dasar Harga Konstan 2010 Menurut Jenis Pengeluaran di Kabupaten Konawe Selatan (miliar rupiah), 2016–2019 <i>Gross Regional Domestic Product at 2010 Constant Market Prices by Type of Expenditure in Konawe Selatan Regency (billion rupiahs), 2016–2019</i> .....	367

12.7	Distribusi Persentase Produk Domestik Regional Bruto Atas Dasar Harga Berlaku Menurut Jenis Pengeluaran di Kabupaten Konawe Selatan, 2016–2019 <i>Percentage Distribution of Gross Regional Domestic Product at Current Prices by Type of Expenditure in Konawe Selatan Regency, 2016–2019</i> .....	368
12.8	Laju Pertumbuhan Produk Domestik Regional Bruto Atas Dasar Harga Konstan 2010 Menurut Jenis Pengeluaran di Kabupaten Konawe Selatan (persen), 2016–2019 <i>Growth Rate of Gross Regional Domestic Product at 2010 Constant Market Prices by Type of Expenditure in Konawe Selatan Regency (percent), 2016–2019</i> .....	369
<b>13.</b>	<b>PERBANDINGAN ANTAR KABUPATEN/ KOTA/ REGENCY/MUNICIPAL COMPARISON</b>	
13.1	Jumlah Penduduk Menurut Kabupaten/Kota di Provinsi Sulawesi Tenggara (ribu), 2016–2020 <i>Population by Regency/Municipality in Sulawesi Tenggara Province (thousand), 2016–2020</i> .....	378
13.2	Laju Pertumbuhan Produk Domestik Regional Bruto Atas Dasar Harga Konstan 2010 Menurut Kabupaten/ Kota di Provinsi Sulawesi Tenggara (persen), 2016–2020 <i>Rate of Growth of Gross Regional Domestic Products at Constant 2010 Prices by Regency/Municipality in Sulawesi Tenggara Province (percent), 2016–2020</i> .....	379
13.3	Jumlah Penduduk Miskin Menurut Kabupaten/ Kota di Provinsi Sulawesi Tenggara (ribu), 2016–2020 <i>Number of Poor Population by Regency/Municipality in Sulawesi Tenggara Province (thousand), 2016–2020</i> .....	380
13.4	Persentase Penduduk Miskin Menurut Kabupaten/ Kota di Provinsi Sulawesi Tenggara (persen), 2016–2020 <i>Percentage of Poor Population by Regency/Municipality in Sulawesi Tenggara Province (percent), 2016–2020</i> .....	381
13.5	Indeks Pembangunan Manusia Menurut Kabupaten/ Kota di Provinsi Sulawesi Tenggara, 2016–2020 <i>Human Development Index by Regency/Municipality in Sulawesi Tenggara Province, 2016–2020</i> .....	382



## DAFTAR GAMBAR/LIST OF FIGURES

		Halaman Page
1.1	Luas Daerah menurut Kecamatan (km <sup>2</sup> ), 2020 <i>Area of Subdistrict (sq.km), 2020</i> .....	8
1.2	Intensitas Curah Hujan di Kabupaten Konawe Selatan menurut Bulan, 2020 <i>Rainfall Intensity in Konawe Selatan Regency by Month, 2020</i> .....	9
1.3	Suhu Minimum, Maksimum, dan Rata-Rata (°C) di Kabupaten Konawe Selatan, 2020 <i>Minimum, Maximum, and Average Temperature (°C) in Konawe Selatan Regency, 2020</i> .....	10
2.1	Jumlah Kepala Desa dan Lurah Menurut Jenis Kelamin di Kabupaten Konawe Selatan, 2020 <i>Number of Village Head by Sex in Konawe Selatan Regency, 2020</i> .....	22
2.2	Pegawai Negeri Sipil Menurut Golongan di Kabupaten Konawe Selatan, 2020 <i>Civil Servants by Hierarchy in Konawe Selatan Regency, 2020</i> .....	23
2.3	Komposisi Anggota DPRD Kabupaten Konawe Selatan Menurut Partai Politik dan Jenis Kelamin, 2020 <i>Member of Legislative Assembly at Konawe Selatan Regency by Political Parties and Sex, 2020</i> .....	24
3.1	Jumlah Penduduk Menurut Kecamatan di Kabupaten Konawe Selatan, 2020 <i>Population of Konawe Selatan Regency by Subdistrict, 2020</i> .....	58
3.2	Kepadatan Penduduk di Kabupaten Konawe Selatan, 2020.....	59
3.3	Piramida Penduduk Kabupaten Konawe Selatan, 2020 .....	60
4.1	Jumlah Sekolah Menurut Tingkat Pendidikan di Bawah Naungan Kementerian Pendidikan dan Kebudayaan Kabupaten Konawe Selatan, 2020/2021 <i>Number of Schools by Education Level Under the Authority of Ministry of Education of Konawe Selatan Regency, 2020/2021</i> .....	89

	Halaman Page	
4.2	Jumlah Fasilitas Kesehatan di Kabupaten Konawe Selatan, 2020 <i>Health Facilities in Konawe Selatan Regency, 2020</i> .....	90
4.3	Persentase Metode Kontrasepsi yang Digunakan oleh Peserta KB di Kabupaten Konawe Selatan, 2020 <i>Percentage of Contraceptive Method Used by Family Planning User in Konawe Selatan Regency, 2020</i> .....	91
5.1	Penggunaan Lahan di Kabupaten Konawe Selatan (%), 2020 <i>Land Used in Konawe Selatan Regency (%), 2020</i> .....	185
5.2	Produksi Tanaman Pangan Menurut Jenis Tanaman di Kabupaten Konawe Selatan (Ton), 2016-2020 <i>Production of Food Crops by Kinds of Crops in Konawe Selatan Regency (Ton), 2016-2020</i> .....	186
6.1	Produksi Hasil Pertambangan Nikel di Kabupaten Konawe Selatan (ton), 2017-2020 <i>Production of Nickel Mining in Konawe Selatan Regency (ton), 2017- 2020</i> .....	249
6.2	Jumlah Pelanggan PLN di Kabupaten Konawe Selatan, 2016-2020 <i>Number of PLN Customers in Konawe Selatan Regency, 2016-2020</i> .....	250
6.3	Listrik yang Terjual di Kabupaten Konawe Selatan (KWh), 2016-2020 <i>Electricity Sold in Konawe Selatan Regency (KWh), 2016-2020</i> .....	251
6.4	Volume Air yang Didistribusikan ke Pelanggan PDAM Kabupaten Konawe Selatan (m3), 2018-2020 <i>Volume of Water Distributed to Water Supply Company Customers in Konawe Selatan Regency (m3), 2018-2020</i> .....	252
7.1	Perkembangan Jumlah Rumah Makan di Kabupaten Konawe Selatan, 2016-2020 <i>Development of Restaurants in Konawe Selatan Regency, 2016- 2020</i> .....	268
7.2	Proporsi Jumlah Objek Wisata di Kabupaten Konawe Selatan (persen), 2020 <i>Proportion of Total Tourism Sites in Konawe Selatan Regency (percent), 2020</i> .....	269



8.1	Proporsi Panjang Jalan Menurut Jenis Permukaan di Kabupaten Konawe Selatan (persen), 2020 <i>Proportion of Road Length by Type of Surface in Konawe Selatan Regency (percent), 2020</i> .....	285
8.2	Proporsi Panjang Jalan Menurut Kondisi Jalan di Kabupaten Konawe Selatan (persen), 2020 <i>Proportion of Road Length by Type of Condition in Konawe Selatan Regency (percent), 2020</i> .....	286
8.3	Penumpang Pesawat Udara di Bandar Udara Haluoleo Kabupaten Konawe Selatan, 2016-2020 <i>Aircraft Passanger at Haluoleo Airport Konawe Selatan Regency, 2016-2020</i> .....	287
8.4	Lalu Lintas Barang di Bandar Udara Haluoleo Kabupaten Konawe Selatan, 2016-2020 <i>Traffic of Goods at Haluoleo Airport Konawe Selatan Regency, 2016-2020</i> .....	288
8.5	Jumlah Barang Bongkar Muat Kapal Laut di Kabupaten Konawe Selatan, 2017-2020 <i>Number of Goods Loaded and Unloaded of Ship in Konawe Selatan Regency, 2017-2020</i> .....	289
9.1	Perkembangan Koperasi di Kabupaten Konawe Selatan 2016-2020 <i>Progress of Cooperative in Konawe Selatan Regency, 2016-2020</i> ...	310
9.2	Rata-rata Harga Bahan Pokok Menurut Jenis Barang di Kabupaten Konawe Selatan (rupiah/satuan), 2017-2020 <i>Average Prices of Staples by Type of Commodities in Konawe Selatan (rupiahs/unit), 2017-2020</i> .....	311
10.1	Rata-rata Pengeluaran per Kapita Sebulan Menurut Kelompok Barang Makanan di Kabupaten Konawe Selatan (rupiah), 2020 .....	
	<i>Monthly Average Expenditure per Capita by Group of Food in Konawe Selatan Regency (rupiahs), 2020</i> .....	332
10.2	Rata-rata Pengeluaran per Kapita Sebulan Menurut Kelompok Barang Non Makanan di Kabupaten Konawe Selatan (rupiah), 2020 <i>Monthly Average Expenditure per Capita by Group of Non-Food in Konawe Selatan Regency (rupiahs), 2020</i> .....	333

	Halaman Page	
11.1	Jumlah Pasar di Kabupaten Konawe Selatan, 2016-2020 <i>Number of Markets in Konawe Selatan Regency, 2016-2020</i> .....	342
11.2	Perkembangan Total Pagu Beras Miskin di Kabupaten Konawe Selatan (kg), 2019-2020 <i>Progress of Total Poor Rice Ceiling in Konawe Selatan Regency (kg), 2019- 2020</i> .....	343
12.1	Laju Pertumbuhan Produk Domestik Regional Bruto Menurut Lapangan Usaha di Kabupaten Konawe Selatan (persen), 2016-2020 <i>Growth Rate of Gross Regional Domestic Product by Industry in Konawe Selatan Regency (percent),</i> .....	356
12.2	Perkembangan Produk Domestik Regional Bruto Menurut Lapangan Usaha (miliar rupiah) di Kabupaten Konawe Selatan, 2016-2020 <i>Trend of Gross Regional Domestic Product by Industry in Konawe Selatan Regency (billion rupiahs), 2016-2020</i> .....	357
13.1	Laju Pertumbuhan PDRB Atas Dasar Harga Konstan Menurut Kabupaten/Kota di Provinsi Sulawesi Tenggara (persen), 2020 <i>Growth Rate of GRDP at 2010 Constant Price Regency/Municipality in Sulawesi Tenggara Province (percent), 2020</i> .....	376
13.2	Indeks Pembangunan Manusia Menurut Kabupaten/ Kota di Provinsi Sulawesi Tenggara, 2020 <i>Human Development Index by Regency/Municipality in Sulawesi Tenggara Province, 2020</i> .....	377

## PENJELASAN UMUM/EXPLANATORY NOTES

Tanda-tanda, satuan-satuan, dan lain-lainnya yang digunakan dalam publikasi ini adalah sebagai berikut:

*Symbols, measurement units, and acronyms which are used in this publication, are as follows:*

### 1. TANDA-TANDA/SYMBOLS

Data tidak tersedia/Data not available .....	: ...
Tidak ada atau nol /Null or zero .....	: -
Data dapat diabaikan/Data negligible .....	: 0
Tanda decimal/Decimal point .....	: ,
Data tidak dapat ditampilkan/Not applicable .....	: NA
Angka estimasi/Estimated figures .....	: e
Angka diperbaiki/Revised figures .....	: r
Angka sementara/Preliminary figures .....	: x
Angka sangat sementara/Very preliminary figures .....	: xx
Angka sangat sangat sementara/Very very preliminary figures .....	: xxx

### 2. SATUAN/UNITS

barel/barrel .....	: 158,99 liter/litres = 1/6,2898 m <sup>3</sup>
hektar (ha)/hectare (ha) .....	: 10 000 m <sup>2</sup>
kilometer (km)/kilometres (km) .....	: 1 000 meter/meters (m)
knot/knot .....	: 1,8523 km/jam (km/hour)
kuintal/quintal .....	: 100 kg
KWh .....	: 1 000 Watt hour
MWh .....	: 1 000 KWh
liter (untuk beras)/litre (for rice) .....	: 0,80 kg
MMSCF .....	: 1/35,3 m <sup>3</sup>
metrik ton (m.ton)/metric ton (m. ton) .....	: 0,98421 long ton = 1 000 kg
ons/ounce .....	: 28,31 gram/grams
ton .....	: 1 000 kg

Satuan lain: buah, dus, butir, helai/lembar, kaleng, batang, pulsa, ton kilometer (ton-km), jam, menit, persen (%).

*Other units: unit, pack, pieces, sheet, tin, pulse, ton-kilometres(ton-km), hour, minute, percent (%).*

Perbedaan angka di belakang koma disebabkan oleh pembulatan angka.

*The difference in decimal numbers is caused by rounding.*



## DAFTAR SINGKATAN/ LIST OF ABBREVIATIONS

SI	: Stasiun Iklim
SIMPK	: Stasiun Meteorologi Pertanian Khusus
t.t	: Tempat tidur
BCG	: Bacillus Calmette Guerin
DPT	: Difteri, Pertusis, Tetanus
TT	: Tetanus Toxoid
IOT	: Industri Obat Tradisional/ <i>Traditional Medicine Industry</i>
IKOT	: Industri Kecil Obat Tradisional/ <i>Traditional Medicine Small</i>
Alkes	: Alat kesehatan/ <i>Health Kits</i>
PKRT	: Perbekalan Kesehatan Rumah tangga/ <i>Household Health Logistics</i>
Kompl	: Komplemen/ <i>Complement</i>
IRTP	: Industri Pangan Produksi Rumah Tangga/ <i>Foods Home Industry</i>
PBF	: Pedagang Besar Farmasi/ <i>Pharmacy Whole-seller</i>
GFK	: Gudang Farmasi Kab/Kota/Regency/ <i>Municipality Pharmacy Warehouse</i>
RB	: Rumah Bersalin/ <i>Delivery House</i>
Pustu	: Puskesmas pembantu/ <i>Auxiliary Public Health Center</i>
BP	: Balai Pengobatan/ <i>Polyclinic</i>
TPS	: Tempat Pembuangan Sementara / <i>landfill</i>
Jamkesmas	: Jaminan kesehatan masyarakat miskin/ <i>Poor public health insurance</i>
PJKMU	: Program Jaminan Kesehatan Masyarakat Umum
SIUP	: Surat Ijin Usaha Perdagangan/ <i>Trading Permission Letter</i>
TDP	: Tanda Daftar Perusahaan/ <i>Company Registration Identity</i>
API	: Angka Pengenal Importir/ <i>Importer's Identity Number</i>



## Statistik Kunci, 2018–2020 Key Statistics, 2018–2020

Rincian/Description	Satuan/Unit	2018	2019	2020
(1)	(2)	(3)	(4)	(5)
<b>SOSIAL/SOCIAL</b>				
Penduduk <sup>1</sup> /Population <sup>1</sup>	orang / people	309 298	314 785	308 524
Laju Pertumbuhan Penduduk <sup>1</sup> /Population Growth <sup>1</sup>	%	1,67	1,77	
Angka Harapan Hidup <sup>1-e</sup> /Life Expectancy Rate <sup>1</sup>	tahun/years	70,38	70,52	70,8
Tingkat Partisipasi Angkatan Kerja -TPAK <sup>2,3</sup> Labour Force Participation Rate-LFPR <sup>2,3</sup>	%	74,53	71,59	71,15
Tingkat Pengangguran Terbuka-TPT <sup>2</sup> Unemployment Rate-UR <sup>2</sup>	%	2,62	2,29	2,58
Penduduk Miskin <sup>4</sup> /Poor People <sup>4</sup>	ribu/thousand	33,73	33,89	34,19
Persentase Penduduk Miskin <sup>4</sup> Percentage of Poor People <sup>4</sup>	%	10,95	10,81	10,74
Indeks Pembangunan Manusia-IPM <sup>5</sup> Human Development Index <sup>5</sup>	–	67,51	67,88	68,2
<b>EKONOMI/ECONOMIC</b>				
Produk Domestik Regional Bruto (PDRB) Harga Berlaku <sup>6</sup> Gross Regional Domestic Bruto (GRDP) at Current Price <sup>6</sup>	miliar rupiah billion rupiahs	11 170,3	12 105,0	11 828,4
Laju Pertumbuhan Ekonomi <sup>8</sup> /Economic Growth <sup>7</sup>	%	5,66	5,69	(2,22)

Catatan/Notes: <sup>1</sup> Data 2018 dan 2019 berdasarkan hasil proyeksi penduduk Indonesia 2010–2035 (pertengahan tahun/Juni) dan data 2020 berdasarkan Sensus Penduduk 2020/Data of 2018 and 2019 based on the result of Indonesia population projection 2010–2035 (mid year/June), while data of 2020 based on census population.

<sup>2</sup> Kondisi Agustus/Condition at August

<sup>3</sup> Menggunakan penimbang hasil proyeksi penduduk tahun 2010–2035/Weighted by the 2010–2035 population projection

<sup>4</sup> Kondisi Maret/Condition at March

<sup>5</sup> Sejak tahun 2010, IPM dihitung dengan metode baru. Komponen IPM metode baru adalah angka harapan hidup saat lahir, harapan lama sekolah, rata-rata lama sekolah, dan pengeluaran per kapita/Since 2010, HDI was calculated using new method. New HDI component are life expectancy at birth, expected years of schooling, means years of schooling, and expenditure per capita

<sup>6</sup> Mulai tahun 2010 mengadopsi System of National Account 2008 (SNA 2008)/Since 2010 is in line with System of National Account 2008 (SNA 2008)

<sup>7</sup> Menggunakan tahun dasar 2010 (2010=100)/Using 2010 base year (2010=100)

<sup>8</sup> Menggunakan proyeksi penduduk berdasarkan hasil SP2010/Using population projection based on SP2010





**Kabupaten Konawe Selatan** merupakan kabupaten yang secara geografis terletak di sisi tenggara Provinsi Sulawesi Tenggara

*South Konawe is located in southeast side of Southeast Sulawesi Province*

Luas wilayah  
Area **Konawe  
Selatan**

**4.514,2** km<sup>2</sup>



**Suhu Tertinggi**

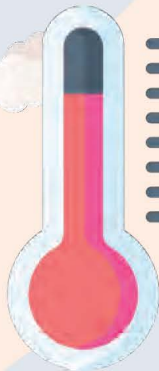
*Highest Temperature*

**28,8°C**

**24,8°C**

*Lowest Temperature*

**Suhu Terendah**





**PENJELASAN TEKNIS**

1. Secara astronomis Konawe Selatan terletak antara 3.58<sup>o</sup> dan 4.31<sup>o</sup> lintang selatan, dan antara 121.58<sup>o</sup> dan 123.16<sup>o</sup> bujur Timur.
2. Berdasarkan posisi geografisnya, Konawe Selatan memiliki batas-batas: Utara-Konawe dan Kota Kendari; Timur-Laut Banda dan Laut Maluku; Selatan-Bombana dan Muna; Barat-Kabupaten Kolaka Timur.
3. Berdasarkan letak geografisnya, Kabupaten Konawe Selatan berada di bagian tenggara Provinsi Sulawesi Tenggara.
4. Kabupaten Konawe Selatan pada terdiri atas 25 Kecamatan yaitu Tinanggea, Lalembuu, Andoolo, Buke, Andoolo Barat, Palangga, Palangga Selatan, Baito, Lainea, Laeya, Kolono, Kolono Timur, Laonti, Moramo, Moramo Utara, Konda, Wolasi, Ranomeeto, Ranomeeto Barat, Landono, Mowila, Sabulakoa, Angata, Benua dan Basala. Selain terdapat di jazirah Sulawesi, Wilayah Kabupaten Konawe Selatan juga terletak di Pulau Hari dan Pulau Cempedak.
5. Badan Pusat Statistik (BPS) telah melakukan pendataan Potensi Desa (Podes) sejak tahun 1980. Sejak saat itu, Podes dilaksanakan secara rutin sebanyak 3 kali dalam kurun waktu sepuluh tahun untuk

**TECHNICAL NOTES**

1. *Astronomically, Konawe Selatan is located between 3.58<sup>o</sup> and 4.31<sup>o</sup> south latitude and between 121.58<sup>o</sup> and 123.16<sup>o</sup> East longitude.*
2. *In terms of geographic position, Konawe Selatan has boundaries as follows : North - Konawe and Kendari; East-Banda Sea and Maluku Sea; South-Bombana and Muna; West – Kolaka Timur Regency.*
3. *Based on the geographical location, Konawe Selatan is in the southeast province of Southeast Sulawesi*
4. *Konawe Selatan Regency was divided administratively into 25 subdistricts: Tinanggea, Lalembuu, Andoolo, Buke, Andoolo Barat, Palangga, Palangga Selatan, Baito, Lainea, Laeya, Kolono, Kolono Timur, Laonti, Moramo, Moramo Utara, Konda, Wolasi, Ranomeeto, Ranomeeto Barat, Landono, Mowila, Sabulakoa, Angata, Benua and Basala. Besides southeast Sulawesi peninsula, there are also smaller islands namely Hari Island and Cempedak Island.*
5. *BPS-Statistics Indonesia has already recorded village potential (Podes) since 1980. Since then, Podes regularly implemented 3 (three) times within ten years to support the activities of the Population Census,*

mendukung kegiatan Sensus Penduduk, Sensus Pertanian, ataupun Sensus Ekonomi. Dengan demikian, fakta penting terkait ketersediaan infrastruktur dan potensi yang dimiliki oleh setiap wilayah dapat dipantau perkembangannya secara berkala dan terus menerus.

6. Sejak tahun 2008, pendataan Podes mengalami perubahan dengan adanya penambahan kuesioner suplemen kecamatan dan kabupaten/kota. Penambahan kuesioner tersebut bertujuan untuk meningkatkan manfaat data Podes bagi para konsumen data dan pemerintah daerah dalam perencanaan pembangunan wilayah.
  7. Data PODES merupakan satu-satunya sumber data kewilayahan yang muatannya beragam dan memberi gambaran tentang situasi pembangunan suatu wilayah (regional). Ini berbeda dengan data dari hasil pendekatan rumah tangga yang lebih menekankan pada dimensi aktivitas sektoral. Keduanya sama penting dan menjadi kekayaan BPS.
  8. Cakupan Wilayah; Pencacahan Podes dilakukan secara sensus terhadap seluruh wilayah administrasi pemerintahan terendah setingkat desa (yaitu desa, kelurahan, nagari, Unit Permukiman Transmigrasi
- Agriculture Census, or Economic Census. Thus, important facts related to the availability of infrastructure and the potential possessed by each region can be monitored regularly and continually.*
6. *Since 2008, Podes has been changed especially in providing additional information from subdistrict and regency/municipality, using separate questionnaires. The goal of these changes is to provide more benefits for data users and local government in regional development planning.*
  7. *Podes data is the only one source of spatial data consisting of various information and providing a picture of development progress in a region. The Podes data are different from data resulted from household surveys focusing on the dimension of sectoral activities. Both kind of data are important and become the trade mark of BPS on the data richness aspect.*
  8. *Podes Coverage; Podes enumeration is implemented as a census of the lowest governmental administrative region equivalent to village (i.e. village, sub-district, nagari, and Transmigration Settlement Unit which is still fostered by the relevant*

(UPT)) yang masih dibina oleh kementerian terkait. Berdasarkan hasil Podes 2018, ada sebanyak 83.931 wilayah setingkat desa yang tersebar di 514 kabupaten/kota.

9. Metode Pengumpulan Data; Pengumpulan data Podes 2018 dilakukan melalui wawancara langsung oleh petugas terlatih dengan narasumber yang relevan. Petugas adalah aparaturnya ataupun mitra kerja BPS Kabupaten/Kota, sementara narasumber adalah kepala desa/lurah atau narasumber lain yang memiliki pengetahuan terhadap wilayah target pencacahan.
  10. Desa/Kelurahan Tepi Laut adalah desa/kelurahan yang sebagian atau seluruh wilayahnya bersinggungan langsung dengan laut, baik berupa pantai maupun tebing karang.
  11. Desa/Kelurahan bukan tepi laut adalah desa/kelurahan yang wilayahnya tidak bersinggungan langsung dengan laut
  12. Desa/Kelurahan Lereng/Puncak adalah desa/kelurahan yang sebagian besar wilayahnya berada di puncak gunung/pegunungan atau terletak di antara puncak sampai lembah.
  13. Desa/Kelurahan lembah adalah desa/kelurahan yang wilayahnya sebagian besar merupakan daerah rendah yang terletak di antara dua
9. *Method of Data Collection; Data collection of Podes 2018 carried out through direct interviews by trained personnel with relevant respondents. The interviewers are BPS Regency/City personnel or partners, meanwhile, the selected respondents are the village head/sub-district head or other respondents who have the knowledge towards the target area of enumeration.*
  10. *Coastal Village/Coastal Sub-District is a village/sub-district which some areas are intersect/directly adjacent to the sea, either gently sloping/flat beach or cliffs/reef.*
  11. *Non Coastal Village/Non Coastal Sub-District is a village which has no area that intersect/directly adjacent to the sea.*
  12. *Slope/Peak Village/Sub-District is a village/sub-district which the largest part of village/sub-district lies on the highest part of mount/mountain or lies between the peak to the valley.*
  13. *Valley Village/Sub-District area is a village/sub-district with the largest part of the village/sub-district is a low area between two mountains or*

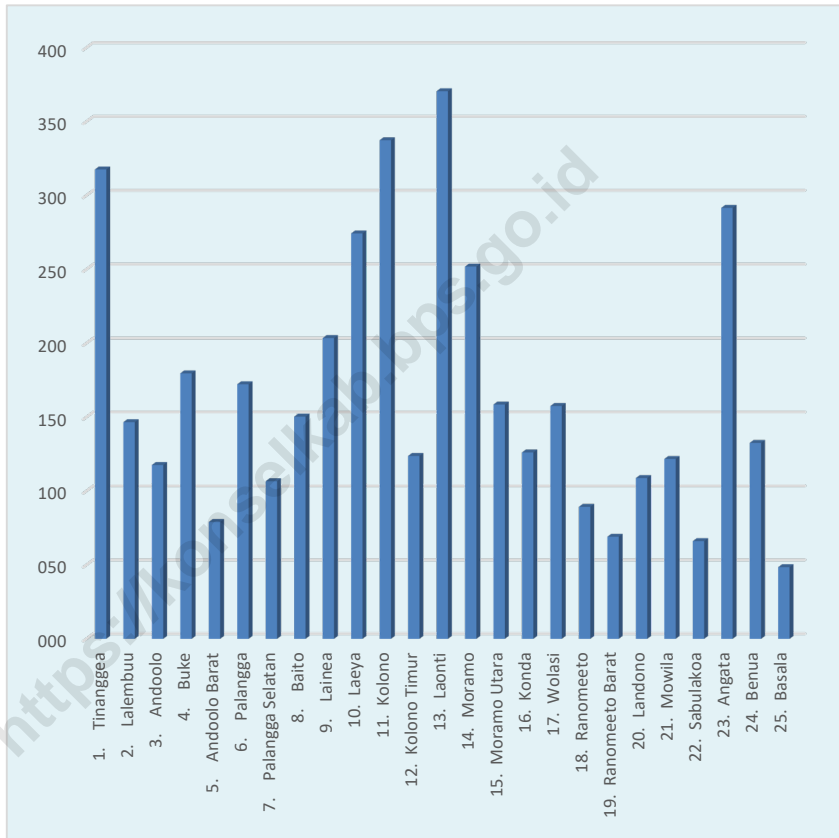
gunung/pegunungan atau daerah yang mempunyai kedudukan lebih rendah dibandingkan daerah sekitarnya

*area that have a position lower than the surrounding areas.*

14. Desa/Kelurahan Dataran adalah desa/kelurahan yang sebagian besar wilayahnya tampak datar, rata, dan membentang.
  15. Berdasarkan Peraturan Pemerintah Nomor 82 Tahun 2001 tentang Pengolahan Kualitas Air dan Pengendalian Pencemaran Air, klasifikasi mutu air ditetapkan menjadi empat kelas, yaitu: Kelas I, Kelas II, Kelas III, dan Kelas IV.
  16. Kelas I, air yang dapat digunakan untuk air bahan baku air minum dan atau peruntukan lain yang mensyaratkan mutu air yang sama dengan kegunaan tersebut.
  17. Kelas II, air yang dapat digunakan untuk prasarana atau sarana rekreasi air, pembudidayaan ikan air tawar, peternakan, air untuk mengairi pertanaman, dan atau peruntukan lain yang mensyaratkan mutu air yang sama dengan kegunaan tersebut.
  18. Kelas III, air yang dapat digunakan untuk pembudidayaan ikan air tawar, peternakan, air untuk mengairi pertanaman, dan atau peruntukan lain yang mensyaratkan mutu air yang sama dengan kegunaan tersebut.
14. *Flat Village/Sub-District is a village/ sub-district which the largest part of village/sub-district looked plane, flat, and stretches.*
  15. *Government Regulation Number 82 year 2001 on Water Quality Management and Water Pollution Control states that water quality is classified into four categories: Class I, Class II, Class III, and Class IV.*
  16. *Class I, water that can be used for drinking and other uses requiring the same water quality category.*
  17. *Class II, water that can be used for water recreation infrastructure, fresh water fish culture, animal husbandry, watering cropping, and other uses requiring the same water quality category.*
  18. *Class III, water that can be used for fresh water fish culture, animal husbandry, watering cropping, and other uses requiring the same water quality category.*

19. Kelas IV, air yang dapat digunakan untuk pertanian dan atau peruntukan lain yang mensyaratkan mutu air yang sama dengan kegunaan tersebut.
20. Penentuan status mutu air sungai dilakukan dengan Metode Indeks Pencemaran (IP).
21. Metode IP: Status mutu air dihitung berdasarkan data sesaat dengan Metode Indeks Pencemaran Keputusan Menteri Lingkungan Hidup Nomor 115 tahun 2003 dibandingkan dengan kriteria mutu air kelas I dan kriteria mutu air kelas II Peraturan Pemerintah Nomor 82 tahun 2001. Status mutu yang diperoleh merupakan status mutu sesaat dan hanya berdasarkan parameter tertentu yang dipantau di tiap sungai dengan jumlah dan jenis yang berbeda
19. *Class IV, water that can be used for watering cropping and other uses requiring the same water quality category.*
20. *Determination of river water quality status with Pollutant Index Method.*
21. *Pollutant Index Method: Status of water quality is assessed based on the transient data by Pollutant Index Method pursuant to Decree of Minister of Environment Number 115 Year 2003 compared to the water quality criteria Class I and the water quality criteria Class II of Government Regulation Number 82 Year 2001. The quality status obtained is transient quality status and only based on certain parameters monitored at every river at different amount and with different types of parameters.*

**Gambar 1.1** Luas Daerah menurut Kecamatan (km<sup>2</sup>), 2020  
**Figures 1.1** Area of Subdistrict (sq.km), 2020

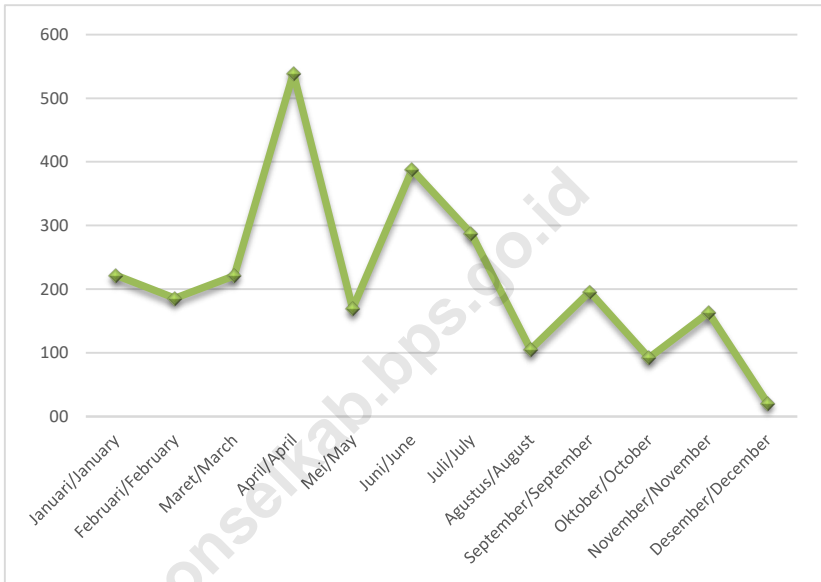


Sumber/Source: BPN Kabupaten Konawe Selatan / National Land Board of Konawe Selatan Regency



**Gambar**  
**Figures** 1.2

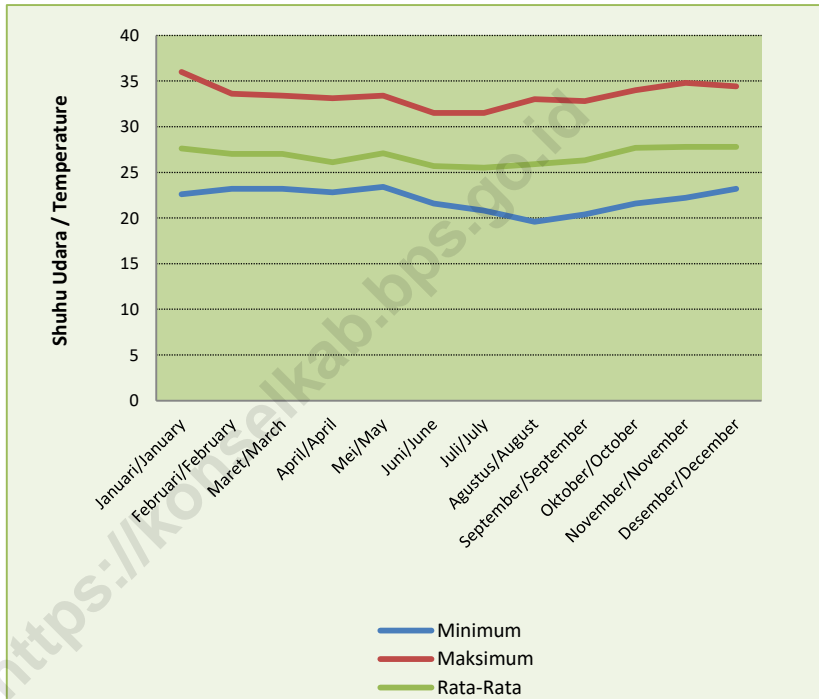
**Intensitas Curah Hujan di Kabupaten Konawe Selatan  
menurut Bulan, 2020**  
*Rainfall Intensity in Konawe Selatan Regency by Month,  
2020*



Sumber/Source : UPT BMKG Stasiun Klimatologi Konawe Selatan/BMKG Climatology Station of Konawe Selatan

**Gambar** 1.3  
**Figures**

**Suhu Minimum, Maksimum, dan Rata-Rata (°C) di Kabupaten Konawe Selatan, 2020**  
**Minimum, Maximum, and Average Temperature (°C) in Konawe Selatan Regency, 2020**



Sumber/Source : UPT BMKG Stasiun Klimatologi Konawe Selatan/BMKG Climatology Station of Konawe Selatan

## 1.1 KEADAAN GEOGRAFI GEOGRAPHY CONDITION

**Tabel 1.1.1** Luas Daerah dan Jumlah Pulau Menurut Kecamatan di Kabupaten Konawe Selatan, 2020  
*Total Area and Number of Islands by Subdistrict in Konawe Selatan Regency, 2020*

Kecamatan Subdistrict	Ibukota Kecamatan Capital of Subdistrict	Luas Total Area (km <sup>2</sup> /sq.km)
(1)	(2)	(3)
1. Tinanggea	Tinanggea	317,59
2. Lalembu	Atari Indah	146,60
3. Andoolo	Andoolo	117,59
4. Buke	Buke	179,63
5. Andoolo Barat	Anese	79,06
6. Palangga	Palangga	172,25
7. Palangga Selatan	Lakara	106,66
8. Baito	Baito	150,35
9. Lainea	Lainea	203,50
10. Laeya	Punggaluku	274,30
11. Kolono	Kolono	337,37
12. Kolono Timur	Tumbu-tumbu Jaya	123,75
13. Laonti	Ulusawah	370,52
14. Moramo	Lapuko	251,90
15. Moramo Utara	Lalowaru	158,54
16. Konda	Konda	126,12
17. Wolasi	Aoma	157,55
18. Ranomeeto	Ranomeeto	89,32
19. Ranomeeto Barat	Lameuru	69,07
20. Landono	Landono	108,78
21. Mowila	Mowila	121,70
22. Sabulakoa	Sabulakoa	66,11
23. Angata	Motaha	291,60
24. Benua	Horodopi	132,58
25. Basala	Basala	48,49
<b>Nama Kabupaten/Kota</b>	<b>Andoolo</b>	<b>4200,89</b>

Lanjutan Tabel/*Continued Table* 1.1.1

Kecamatan <i>Subdistrict</i>	Persentase terhadap Luas Kabupaten <i>Percentage to Regency Area</i>	Jumlah Pulau <sup>1</sup> <i>Number of Islands<sup>1</sup></i>
(1)	(4)	(5)
1. Tinanggea	7,56	-
2. Lalembu	3,49	-
3. Andoolo	2,80	-
4. Buke	4,28	-
5. Andoolo Barat	1,88	-
6. Palangga	4,10	-
7. Palangga Selatan	2,54	-
8. Baito	3,58	-
9. Lainea	4,84	-
10. Laeya	6,53	-
11. Kolono	8,03	-
12. Kolono Timur	2,95	-
13. Laonti	8,82	21
14. Moramo	6,00	2
15. Moramo Utara	3,77	2
16. Konda	3,00	-
17. Wolasi	3,75	-
18. Ranomeeto	2,13	-
19. Ranomeeto Barat	1,64	-
20. Landonono	2,59	-
21. Mowila	2,90	-
22. Sabulakoa	1,57	-
23. Angata	6,94	-
24. Benua	3,16	-
25. Basala	1,15	-
<b>Nama Kabupaten/Kota</b>	<b>100,00</b>	<b>25</b>

Catatan/*Note*: <sup>1</sup> Berdasarkan informasi Dinas Kelautan dan Perikanan Kabupaten Konawe Selatan/*Based on information from Marines and Fisheries Service of Konawe Selatan Regency*

Sumber/*Source*: BPN Kabupaten Konawe Selatan / *National Land Board of Konawe Selatan Regency*

**Tabel**  
**Table** 1.1.2

**Tinggi Wilayah dan Jarak ke Ibukota Kabupaten Menurut  
Kecamatan di Kabupaten Konawe Selatan, 2020**  
*Altitude and Distance to the Capital of Regency by  
Subdistrict in Konawe Selatan Regency, 2020*

Kecamatan / Subdistrict		Tinggi Wilayah (mdpl) Altitude (m a.s.l)	Jarak ke Ibukota Kabupaten Distance to the Capital of Regency
(1)		(2)	(3)
1	Tinanggea	...	21
2	Lalembu	...	33
3	Andoolo	...	3
4	Buke	...	10
5	Andoolo Barat	...	14
6	Palangga	...	8,6
7	Palangga Selatan	...	21
8	Baito	...	15
9	Lainea	...	48
10	Laeya	...	26
11	Kolono	...	70
12	Kolono Timur	...	70
13	Laonti	...	165
14	Moramo	...	91
15	Moramo Utara	...	78
16	Konda	...	55
17	Wolasi	...	65
18	Ranomeeto	...	47
19	Ranomeeto Barat	...	71
20	Landono	...	65
21	Mowila	...	58
22	Sabulakoa	...	70
23	Angata	...	41
24	Benua	...	25
25	Basala	...	34
<b>Konawe Selatan</b>		...	

Sumber/Source: Kementerian Dalam Negeri/Ministry of Home Affairs

## 1.2 KEADAAN IKLIM CLIMATE CONDITION

**Tabel** 1.2.1 **Pengamatan Unsur Iklim Menurut Bulan di Stasiun  
Klimatologi Konawe Selatan, 2020**  
*Observation of Climate Elements By Months at Konawe  
Selatan Climatology Station, 2020*

Bulan Month	Suhu/Temperature (°C)			Kelembaban/Humidity (%)		
	Minimum	Rata-rata Average	Maksimum Maximum	Minimum	Rata-rata Average	Maksimum Maximum
(1)	(2)	(3)	(4)	(5)	(6)	(7)
Januari/January	22,6	27,6	36,0	73	83	90
Februari/February	23,2	27,0	33,6	81	87	93
Maret/March	23,2	27,0	33,4	80	88	95
April/April	22,8	26,1	33,1	79	89	97
Mei/May	23,4	27,1	33,4	82	88	94
Juni/June	21,6	25,7	31,5	82	90	96
Juli/July	20,8	25,5	31,5	79	89	97
Agustus/August	19,6	25,9	33,0	73	82	93
September/September	20,4	26,3	32,8	75	85	95
Oktober/October	21,6	27,7	34,0	72	79	88
November/November	22,2	27,8	34,8	72	81	92
Desember/December	23,2	27,8	34,4	72	81	91

Lanjutan Tabel/*Continued Table 1.2.1*

Bulan <i>Month</i>	Kecepatan Angin (m/det) <i>Wind Velocity (m/sec)</i>	Tekanan Udara/ <i>Atmospheric Pressure (mb)</i>
	Rata-rata <i>Average</i>	Rata-rata <i>Average</i>
(1)	(8)	(9)
Januari/ <i>January</i>	1,6	1 011,0
Februari/ <i>February</i>	1,0	1 012,0
Maret/ <i>March</i>	1,0	1 011,5
April/ <i>April</i>	0,8	1 012,0
Mei/ <i>May</i>	0,6	1 011,8
Juni/ <i>June</i>	0,8	1 008,8
Juli/ <i>July</i>	0,8	1 008,2
Agustus/ <i>August</i>	1,3	1 009,2
September/ <i>September</i>	1,3	1 008,6
Oktober/ <i>October</i>	1,0	1 007,8
November/ <i>November</i>	0,7	1 007,5
Desember/ <i>December</i>	1,1	1 006,0

Lanjutan Tabel/*Continued Table 1.2.1*

<b>Bulan Month</b>	<b>Jumlah Curah Hujan Number of Precipitation (mm)</b>	<b>Jumlah Hari Hujan (hari) Number of Rainy Days (day)</b>	<b>Penyinaran Matahari Duration of Sunshine (%)</b>
(1)	(10)	(11)	(12)
Januari/January	221,5	22	51
Februari/February	185,6	25	43
Maret/March	220,7	22	40
April/April	539,2	24	45
Mei/May	169,2	24	33
Juni/June	387,8	25	24
Juli/July	287,1	27	30
Agustus/August	104,8	8	67
September/September	195,5	19	57
Oktober/October	91,9	12	75
November/November	162,8	17	67
Desember/December	20,8	15	36

Sumber/Source: UPT BMKG Stasiun Klimatologi Konawe Selatan/BMKG Climatology Station of Konawe Selatan





50,58%  
adalah  
Laki-laki  
is Men

KONDISI  
PEGAWAI  
NEGERI SIPIL

Conditions of Civil Servant

2020

Konawe Selatan mempunyai  
Konawe Selatan has

5.823

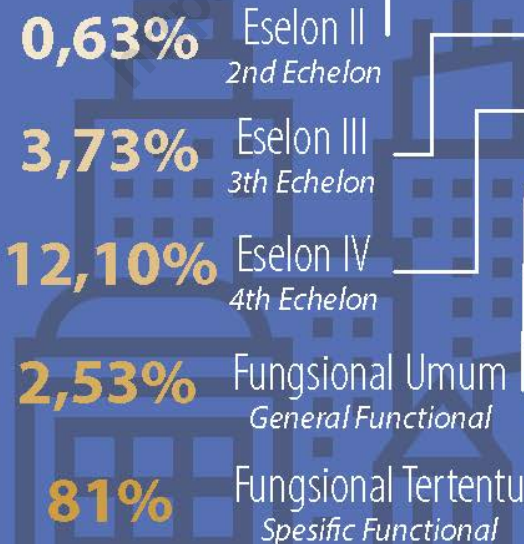
pegawai negeri sipil  
civil servants



49,42%  
adalah  
Perempuan  
is Women

Jumlah PNS Menurut Jabatan

Number of Civil Servants by Occupation





**PENJELASAN TEKNIS****TECHNICAL NOTES**

- |  |  |
|--|--|
| <p>1. Visi Pemerintahan Kabupaten Konawe Selatan sekaligus sebagai prime mover pembangunan daerah lima tahun (2017-2021) yaitu “Menuju Konawe Selatan Sejahtera, Unggul, dan Amanah Berbasis Pedesaan Tahun 2021”.</p>   | <p>1. <i>The government vision of Konawe Selatan Regency as well as the prime mover of the five year regional development (2017-2021) is “Towards Konawe Selatan Prosperous, Superios, and Trust Based on Rural Year 2012”</i></p>   |
| <p>2. Dalam kaitannya dengan visi pembangunan daerah tersebut, maka ditetapkan misi pembangunan daerah yaitu:<br/>a. Mewujudkan tatalaksana pemerintah yang baik dan bersih;<br/>b. Meningkatkan kualitas sumber daya manusia;<br/>c. Meningkatkan pengembangan ekonomi lokal dan daerah yang berkelanjutan;<br/>d. Meningkatkan ketahanan pangan daerah</p> | <p>2. <i>In relationship to the vision of regional development, te regional development mission is defined : a. Realizing good and clean government policies; b. Improving the quality of human resources; c. Promoting sustainable local and regional economic development; d. Improve regional food security</i></p> |
| <p>3. Sistem pemerintahan di Indonesia didasarkan pada kekuasaan legislatif, eksekutif dan yudikatif (Trias Politica).</p>   | <p>3. <i>The political system in Indonesia is based on legislative, executive, and judicatives powers (Trias Political).</i></p>   |
| <p>4. Lembaga legislatif dipegang oleh DPRD Konawe Selatan. Anggota DPRD dipilih melalui pemilu dan dilantik dalam masa jabatan lima tahun. Jumlah anggota DPRD Kab. Konawe Selatan periode 2014-2019 sebanyak 35 orang.</p>   | <p>4. <i>Legislative Power is held by the Regional Indonesian House of Representative (DPRD) of Konawe Selatan Regency. DPRD members are elected through a general election and appointed for a five-year membership. There are 35 people of DPRD members in period 2014-2019.</i></p>                                 |

- |  |   |
|--|---|
| <p>5. Lembaga eksekutif terdiri dari Bupati, wakil bupati dan satuan kerja pemerintahan daerah. Bupati dan Wakil bupati dipilih secara langsung oleh rakyat dan dilantik dalam masa jabatan lima tahun.</p>  | <p>5. <i>The executives power consist of Regent, Vice Regent and local government unit. Regent and Vice Regent are elected through a direct election by people and appointed for a five-year membership.</i></p>  |
| <p>6. Susunan pemerintahan Kabupaten Konawe Selatan adalah Bupati, Wakil Bupati, Dinas, Badan, Kantor serta Sekretariat kecamatan/desa. Pemerintah Daerah juga berkoordinasi dengan Kantor Kementerian di daerah, Lembaga Negara setingkat Kementerian di daerah, Lembaga Pemerintahan Non Kementerian di daerah.</p>  | <p>6. <i>The government structure of Konawe Selatan Regency consist of Regent, Vice Regent, Ministry, Ministry level Institution, Office, subdistrict and village secretary.</i></p>  |
| <p>7. Dinas-dinas terdiri dari Sekretariat Daerah, Sekretariat DPRD, Dinas Pendidikan dan Olahraga, Dinas Kesehatan, Dinas Tenaga Kerja dan Transmigrasi, Dinas Kebudayaan dan Pariwisata, Dinas Pekerjaan Umum, Dinas Perhubungan dan Infokom, Dinas Kehutanan, Dinas Koperasi dan Usaha Kecil Menengah, Dinas Perindustrian dan Perdagangan, Dinas Kelautan dan Perikanan, Dinas Pertanian, Perkebunan dan Hortikultura, Dinas Kependudukan dan Catatan Sipil, Dinas Sosial, Dinas Pendapatan dan Aset Daerah.</p> | <p>7. <i>Offices consist of Local Secretary; DPRD Secretary; Education and Sport Office; Health Office; Manpower and Transmigration Office; Culture and Tourism Office; Public Work Office; Transportation, Communication and Informatics Office; Forestry Office; Cooperatives and Small and Medium Enterprises Office; Industry and Trade Office; Maritime Affairs and Fisheries Office; Agriculture, Plantation and Horticultura Office; Population and Civil Services Records; Social Services; Finance &amp; Asset Regency Services.</i></p> |
| <p>8. Badan-badan terdiri dari Badan Perencanaan Pembangunan Daerah, Badan Pemberdayaan</p>  | <p>8. <i>Agencies consist of Regional Development Planning Agency; Village Community Empowerment</i></p>  |

Masyarakat Desa, Badan Kepegawaian Daerah, Badan Pelayanan dan Perijinan Terpadu, Badan Kesatuan Bangsa, Badan Pemberdayaan Perempuan dan KB, Badan Lingkungan Hidup, Badan Ketahanan Pangan, Badan Penyuluh Pertanian Perikanan Perkebunan dan Kehutanan, Badan Penanggulangan Bencana, Inspektorat Daerah, Badan Narkotika Daerah.

*Agency; Regional Civil Service Agency; Integrated Licensing Agency; Unity of Nation Agency; Women Empowering and Family Planning Agency; Environment Agency; Loss of Food Security Agency; BP4K; Disaster Management Agency; Regional Inspectorate; Narcotics Agency.*

9. Kantor daerah terdiri dari Rumah Sakit Umum Daerah, Kantor Perpustakaan dan Arsip Daerah, Kantor Sandi Daerah, Kantor Satuan Polisi Pamong Praja, Kantor Sekretariat Komisi Pemilihan Umum Daerah, Kantor Dewan Korpri.

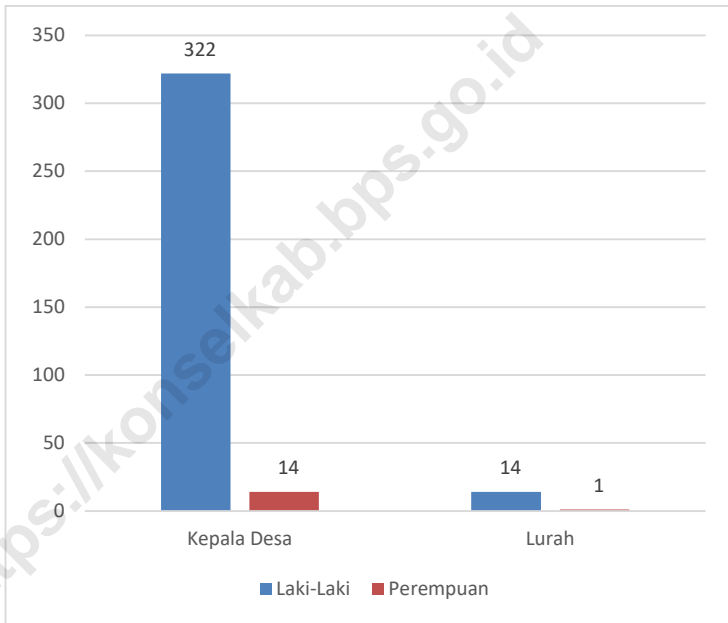
9. *Regional Offices consist of Regional Public Hospital, Regional Library and Archives Office, Regional Code Office, Police Force Office, Regional Election Commission Secretariat Office, Korpri Council Offices.*

10. Kantor Kementerian, Lembaga Negara setingkat kementerian dan Lembaga pemerintahan non kementerian di daerah terdiri dari Kantor Kementerian Agama, Kejaksaan Negeri, Kepolisian Resor, Badan Pusat Statistik, Badan Pertanahan Nasional.

10. *Regional Ministry, Regional Ministry level Institution and Regional Non Ministry Institution consist of Ministry of Religious Affairs, Distric Attorney, Police Resort, BPS-Statstics Indonesia, National Land Agency.*

**Gambar** 2.1  
**Figures**

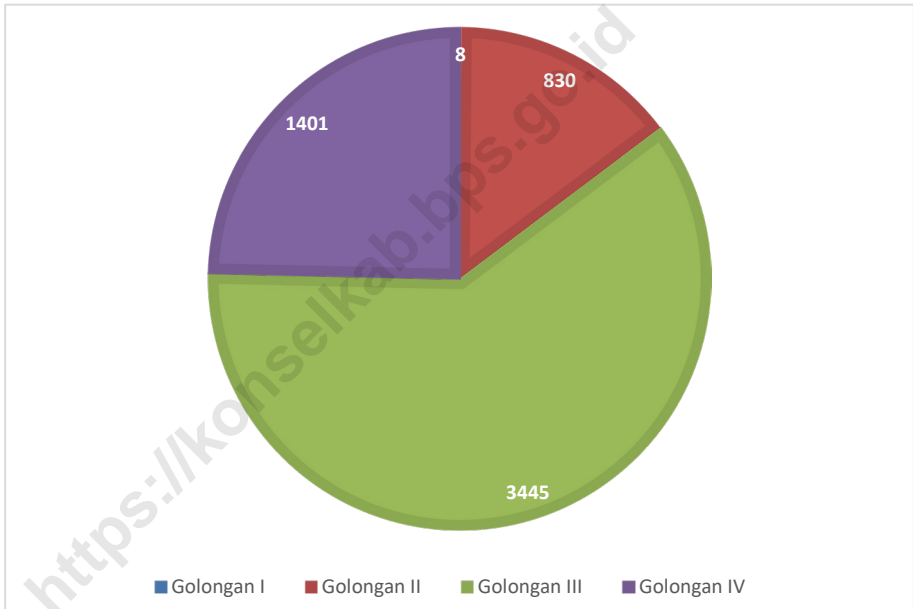
**Jumlah Kepala Desa dan Lurah Menurut Jenis Kelamin di Kabupaten Konawe Selatan, 2020**  
**Number of Village Head by Sex in Konawe Selatan Regency, 2020**



Sumber/Source : BPMD Kab. Konawe Selatan/ Village & Society Empowerment Board of Konawe Selatan Regency

**Gambar** 2.2  
**Figures**

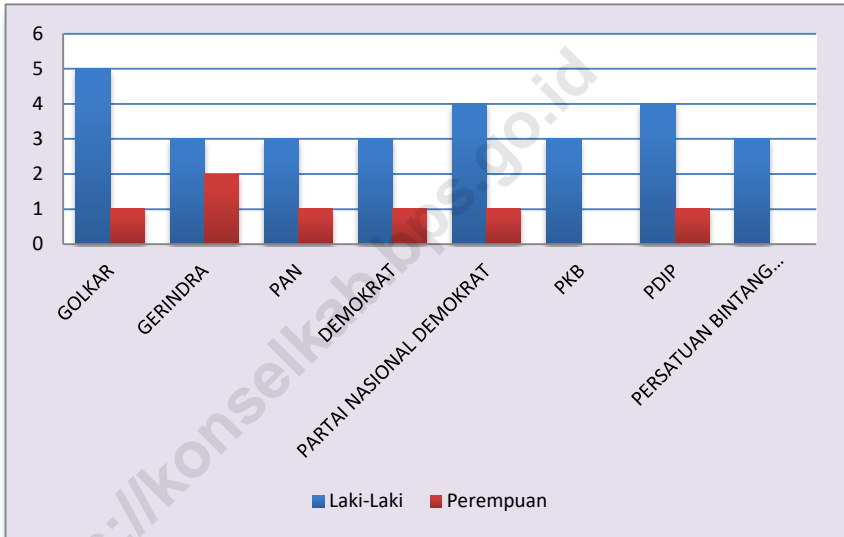
**Pegawai Negeri Sipil Menurut Golongan di Kabupaten  
Konawe Selatan, 2020**  
*Civil Servants by Hierarchy in Konawe Selatan Regency,  
2020*



Sumber/Source : Badan Kepegawaian dan Pengembangan Sumber Daya Manusia Kabupaten Konawe Selatan /  
*Civil Service and Human Resources Development Agency of Konawe Selatan Regency*

**Gambar** 2.3  
**Figures**

**Komposisi Anggota DPRD Kabupaten Konawe Selatan Menurut Partai Politik dan Jenis Kelamin, 2020**  
**Member of Legislative Assembly at Konawe Selatan Regency by Political Parties and Sex, 2020**



Sumber/Source : Sekretariat DPRD Kabupaten Konawe Selatan / The Regional House of Representative Secretariat of Konawe Selatan Regency



## 2.1 WILAYAH ADMINISTRATIF ADMINISTRATIVE AREA

**Tabel** 2.1.1 **Jumlah Desa<sup>1</sup>/Kelurahan Menurut Kecamatan di Kabupaten Konawe Selatan, 2016–2020**  
**Table** 2.1.1 **Number of Villages<sup>1</sup>/Kelurahan by Subdistrict in Konawe Selatan Regency, 2016–2020**

Kecamatan / Subdistrict	2016	2017	2018	2019	2020
(1)	(2)	(3)	(4)	(5)	(6)
1 Tinanggea	25	25	25	24	24
2 Lalembu	19	19	19	18	18
3 Andoolo	10	10	10	10	10
4 Buke	16	16	16	16	16
5 Andoolo Barat	10	10	10	10	10
6 Palangga	16	16	16	15	15
7 Palangga Selatan	10	10	10	10	10
8 Baito	8	8	8	8	8
9 Lainea	13	13	13	12	12
10 Laeya	17	17	17	17	17
11 Kolono	21	21	21	21	21
12 Kolono Timur	10	10	10	10	10
13 Laonti	20	20	20	19	19
14 Moramo	21	21	21	20	20
15 Moramo Utara	10	10	10	10	10
16 Konda	17	17	17	17	17
17 Wolasi	8	8	8	7	7
18 Ranomeeto	12	12	12	12	12
19 Ranomeeto Barat	9	9	9	9	9
20 Landono	13	13	13	12	12
21 Mowila	20	20	20	20	20
22 Sabulakoa	10	10	10	9	9
23 Angata	24	24	24	24	24
24 Benua	13	13	13	12	12
25 Basala	9	9	9	9	9
<b>Konawe Selatan</b>	<b>361</b>	<b>361</b>	<b>361</b>	<b>351</b>	<b>351</b>

Catatan/Note: <sup>1</sup>Termasuk Unit Permukiman Transmigrasi (UPT)/Include Transmigration Settlement Unit  
Sumber/Source: Peraturan Kepala Badan Pusat Statistik Nomor 1 Tahun 2020 Tanggal 5 Februari 2020 tentang Perubahan Atas Peraturan Kepala Badan Pusat Statistik Nomor 3 Tahun 2019 tentang Kode dan Nama Wilayah Kerja Statistik Tahun 2019/Chief Statistician Regulation Number 1/2020, February 5 2020, as a revision of Chief Statistician Regulation Number 3 of 2019 on Code and Name of Regional Level of Data Collection.

**Tabel**  
**Table** 2.1.2

**Jumlah Kepala Desa Menurut Jenis Kelamin di Kabupaten  
Konawe Selatan, 2020**  
**Number of Head of Village by Sex in Konawe Selatan  
Subdistrict, 2020**

	Kecamatan / Subdistrict	Kepala Desa/ Head of Village		Lurah/ Head of Urban Village		Jumlah / Total
		Laki-Laki Male	Perempuan Female	Laki-Laki Male	Perempuan Female	
	(1)	(2)	(3)	(4)	(5)	(6)
1	Tinanggea	21	1	2	-	24
2	Lalembu	16	1	1	-	18
3	Andoolo	7	1	2	-	10
4	Buke	15	1	-	-	16
5	Andoolo Barat	10	-	-	-	10
6	Palangga	13	1	1	-	15
7	Palangga Selatan	9	-	1	-	10
8	Baito	7	1	-	-	8
9	Lainea	12	-	-	-	12
10	Laeya	13	2	1	1	17
11	Kolono	20	-	1	-	21
12	Kolono Timur	10	-	-	-	10
13	Laonti	19	-	-	-	19
14	Moramo	18	1	1	-	20
15	Moramo Utara	9	-	1	-	10
16	Konda	15	1	1	-	17
17	Wolasi	7	-	-	-	7
18	Ranomeeto	10	1	1	-	12
19	Ranomeeto Barat	9	-	-	-	9
20	Landono	11	-	1	-	12
21	Mowila	18	2	-	-	20
22	Sabulakoa	9	-	-	-	9
23	Angata	23	1	-	-	24
24	Benua	12	-	-	-	12
25	Basala	9	-	-	-	9
	<b>Konawe Selatan</b>	<b>322</b>	<b>14</b>	<b>14</b>	<b>1</b>	<b>351</b>

Sumber/Source: BPMD Kab. Konawe Selatan/ Village & Society Empowerment Board of Konawe Selatan Regency

**Tabel**  
**Table** 2.1.3

**Pelaksanaan Program Dana Pembangunan Desa/  
Kelurahan menurut Asal Bantuan di Kabupaten Konawe  
Selatan, 2016-2020**  
*Programmes Accomplishment of Village Development  
Subsidies By Grant Source in Konawe Selatan Regency,  
2016-2020*

Kecamatan / Subdistrict	Asal Bantuan/ Grant source			Jumlah / Total
	Pemerintah Pusat Central Govt. (000 Rp)	Pemerintah Daerah Local Govt. (000 Rp)	Swadaya Masyarakat Self Society (000 Rp)	
(1)	(2)	(3)	(4)	(5)
2016	198 184 685,00	78 265 000,00	-	276 449 685,00
2017	252 332 522,00	72 942 004,63	-	325 274 526,63
2018	225 016 754,00	68 979 751,40	-	293 996 505,40
2019	251 213 678,00	75 200 000,00	-	326 413 678,00
2020	251 853 566,00	73 409 933,00	-	325 263 499,00

Sumber/Source: BPMD Kab. Konawe Selatan/ Village & Society Empowerment Board of Konawe Selatan Regency

**Tabel 2.1.4** Jumlah Pertahanan Sipil Menurut Kecamatan di Kabupaten Konawe Selatan, 2020  
**Table 2.1.4** Number of Civilian Reserves by Subdistrict in Konawe Selatan Regency, 2020

Kecamatan / Subdistrict		Satlinmas Civil Defence Soc.Protection	Wanra People Resistance	Kamra People Security
(1)		(2)	(3)	(4)
1	Tinanggea	287	-	-
2	Lalembu	74	-	-
3	Andoolo	100	-	-
4	Buke	101	-	-
5	Andoolo Barat	120	-	-
6	Palangga	96	-	-
7	Palangga Selatan	47	-	-
8	Baito	29	-	-
9	Lainea	107	-	-
10	Laeya	208	-	-
11	Kolono	53	-	-
12	Kolono Timur	46	-	-
13	Laonti	75	-	-
14	Moramo	171	-	-
15	Moramo Utara	105	-	-
16	Konda	112	-	-
17	Wolasi	35	-	-
18	Ranomeeto	59	-	-
19	Ranomeeto Barat	32	-	-
20	Landono	121	-	-
21	Mowila	133	-	-
22	Sabulakoa	78	-	-
23	Angata	244	-	-
24	Benua	43	-	-
25	Basala	40	-	-
<b>Konawe Selatan</b>		<b>2 516</b>	<b>-</b>	<b>-</b>

Sumber/Source: Badan Satpol PP dan Linmas Kabupaten Konawe Selatan / Civil Defence Regional Headquarter of Konawe Selatan Regency

## 2.2 DEWAN PERWAKILAN RAKYAT DAERAH REGIONAL HOUSE OF REPRESENTATIVE

**Tabel** 2.2.1 **Jumlah Anggota Dewan Perwakilan Rakyat Daerah Menurut Partai Politik dan Jenis Kelamin di Kabupaten Konawe Selatan, 2020**  
*Number of Regional House of Representatives's Members by Political Parties and Sex in Konawe Selatan Regency, 2020*

Partai Politik <i>Political Parties</i>	Jenis Kelamin / Sex		Jumlah <i>Total</i>
	Laki-laki <i>Male</i>	Perempuan <i>Female</i>	
(1)	(2)	(3)	(4)
1. GOLKAR	5	1	6
2. GERINDRA	3	2	5
3. PAN	3	1	4
4. DEMOKRAT	3	1	4
5. PARTAI NASIONAL DEMOKRAT	4	1	5
6. PKB	3	-	3
7. PDIP	4	1	5
8. PERSATUAN BINTANG SEJAHTERA (PBS) - HANURA	3	-	3
<b>Jumlah/Total</b>	<b>28</b>	<b>7</b>	<b>35</b>

Sumber/Source: Sekretariat DPRD Kabupaten Konawe Selatan / *The Regional House of Representative Secretariat of Konawe Selatan Regency*

**Tabel**  
**Table** 2.2.2**Banyaknya Keputusan DPRD Menurut Jenis Keputusan di Kabupaten Konawe Selatan, 2016-2020**  
**Number of Decision Made by House of Representative of Konawe Selatan Regency, 2016-2020**

Keputusan Decision	Tahun / Year				
	2016	2017	2018	2019	2020
(1)	(2)	(3)	(4)	(5)	(6)
1. Peraturan Daerah Local Government Regulation	5	6	3	6	2
2. Keputusan DPRD Regencial House of Representative Decision	7	16	5	6	4
3. Pernyataan Statement	0	0	0	0	0
4. Keputusan Pimpinan Chairman Decision	3	5	3	6	4
5. Keputusan Panitia Anggaran Budget Committee Resolution	3	2	2	2	2
<b>Jumlah/Total</b>	<b>18</b>	<b>29</b>	<b>13</b>	<b>20</b>	<b>12</b>

Sumber/Source: Sekretariat DPRD Kabupaten Konawe Selatan / The Regional House of Representative Secretariat of Konawe Selatan Regency

**Tabel**  
**Table** 2.2.3

**Kegiatan DPRD Kabupaten Konawe Selatan, 2016 - 2020**  
**Number of Activity of House of Representative of Konawe**  
**Selatan Regency, 2016 - 2020**

Jenis Kegiatan / Activity		Tahun / Year				
		2016	2017	2018	2019	2020
(1)		(2)	(3)	(4)	(5)	(6)
1	Rapat Paripurna Dewan	33	25	31	22	18
2	Rapat Paripurna Istimewa	2	2	3	2	-
3	Rapat Gabungan Komisi	6	3	7	10	9
4	Rapat Fraksi-Fraksi	14	9	12	12	8
5	Rapat Pimpinan	0	10	8	8	7
6	Rapat Panitia Khusus	0	3	0	3	-
7	Rapat Badan Anggaran	0	11	17	15	13
8	Rapat Badan Musyawarah	12	12	12	12	12
9	Rapat Panitia Teknis	0	2	0	0	-
10	Kunjungan / Peninjauan Keluar Daerah Kabupaten	0	17	3	2	2
11	Kunjungan / Peninjauan Dalam Daerah Kabupaten	0	16	32	5	10
12	Kunjungan Kerja Keluar Negeri	0	0	0	0	-
13	Reses	3	3	3	3	3
14	Rapat Komisi 1,2,3	12	12	12	12	8
15	Hearing (Dengar Pendapat) Komisi 1,2,3	30	20	15	20	15
16	Kajian Antar daerah	1	1	1	2	1
17	Bintek	6	3	5	3	1
18	Konsultasi Tugas di Pusat	7	7	10	10	6
19	Rapat Badan Legislasi	20	24	10	10	12

Sumber/Source: Sekretariat DPRD Kabupaten Konawe Selatan / The Regional House of Representative Secretariat of Konawe Selatan Regency

## 2.3 SUMBER DAYA MANUSIA HUMAN RESOURCES

**Tabel 2.3.1** Jumlah Pegawai Negeri Sipil Menurut Jabatan dan Jenis Kelamin di Kabupaten Konawe Selatan, Desember 2019 dan Desember 2020  
*Number of Civil Servants by Occupation and Sex in Konawe Selatan Regency, December 2019 dan December 2020*

Jabatan <i>Occupation</i>	2019		Jumlah <i>Total</i>
	Laki-laki <i>Male</i>	Perempuan <i>Female</i>	
(1)	(2)	(3)	(4)
<b>Fungsional Tertentu</b> <i>Specific Functional</i>	1 150	1 700	2 850
<b>Fungsional Umum</b> <i>Staf General Functional</i>	1 153	872	2 025
<b>Struktural/Structural</b>	655	293	948
Eselon V/5th Echelon	0	0	0
Eselon IV/4th Echelon	446	252	698
Eselon III/3rd Echelon	175	35	210
Eselon II/2nd Echelon	34	4	38
Eselon I/1st Echelon	0	0	0
<b>Jumlah/Total</b>	<b>2 958</b>	<b>2 865</b>	<b>5 823</b>



Lanjutan Tabel/*Continued Table 2.3.1*

Jabatan <i>Occupation</i>	2020		Jumlah <i>Total</i>
	Laki-laki <i>Male</i>	Perempuan <i>Female</i>	
(1)	(5)	(6)	(7)
<b>Fungsional Tertentu</b> <i>Specific Functional</i>	2 104	2 500	4 604
<b>Fungsional Umum</b> <i>Staf General Functional</i>	117	27	144
<b>Struktural/Structural</b>	654	282	936
Eselon V/5th Echelon	-	-	-
Eselon IV/4th Echelon	446	242	688
Eselon III/3rd Echelon	176	36	212
Eselon II/2nd Echelon	32	4	36
Eselon I/1st Echelon	-	-	-
<b>Jumlah/Total</b>	<b>2 875</b>	<b>2 809</b>	<b>5 684</b>

Sumber/*Source*: Badan Kepegawaian dan Pengembangan Sumber Daya Manusia Kabupaten Konawe Selatan / *Civil Service and Human Resources Development Agency of Konawe Selatan Regency*

**Tabel**  
**Table** 2.3.2

**Jumlah Pegawai Negeri Sipil Menurut Tingkat Pendidikan dan Jenis Kelamin di Kabupaten Konawe Selatan, Desember 2019 dan Desember 2020**  
**Number of Civil Servants by Educational Level and Sex in Konawe Selatan Regency, Desember 2019 dan Desember 2020**

Tingkat Pendidikan <i>Educational Level</i>	2019		
	Laki-laki <i>Male</i>	Perempuan <i>Female</i>	Jumlah <i>Total</i>
(1)	(2)	(3)	(4)
Sampai dengan SD <i>Up to Primary School</i>	5	-	5
SMP/Sederajat <i>General Vocational Junior High School</i>	6	-	6
SMA/Sederajat <i>General/Vocational Senior High School</i>	538	330	868
Diploma I, II/Akta I, II <i>Diploma I, II/Akta I, II</i>	105	121	226
Diploma III/Akta III/Sarjana Muda <i>Diploma III/Akta III/Bachelor</i>	91	383	474
Tingkat Sarjana/Doktor/Ph.D <i>University Graduates</i>	2 213	2 031	4 244
<b>Jumlah/Total</b>	<b>2 958</b>	<b>2 865</b>	<b>5 823</b>

Lanjutan Tabel/*Continued Table 2.3.2*

Tingkat Pendidikan <i>Educational Level</i>	2020		
	Laki-laki <i>Male</i>	Perempuan <i>Female</i>	Jumlah <i>Total</i>
(1)	(2)	(3)	(4)
Sampai dengan SD <i>Up to Primary School</i>	5	-	5
SMP/Sederajat <i>General Vocational Junior High School</i>	6	-	6
SMA/Sederajat <i>General/Vocational Senior High School</i>	477	288	765
Diploma I, II/Akta I, II <i>Diploma I, II/Akta I, II</i>	86	100	186
Diploma III/Akta III/Sarjana Muda <i>Diploma III/Akta III/Bachelor</i>	87	377	464
Tingkat Sarjana/Doktor/Ph.D <i>University Graduates</i>	2 214	2 044	4 258
<b>Jumlah/Total</b>	<b>2 875</b>	<b>2 809</b>	<b>5 684</b>

Sumber/*Source*: Badan Kepegawaian dan Pengembangan Sumber Daya Manusia Kabupaten Konawe Selatan / *Civil Service and Human Resources Development Agency of Konawe Selatan Regency*

**Tabel**  
**Table** 2.3.3

**Jumlah Pegawai Negeri Sipil Menurut Tingkat  
Kepangkatan dan Jenis Kelamin di Kabupaten Konawe  
Selatan, Desember 2019 dan Desember 2020**  
*Number of Civil Servants by Hierarchy and Sex in Konawe  
Selatan Regency, Desember 2019 dan Desember 2020*

Pangkat/Golongan/Ruang Hierarchy	2019		
	Laki-laki Male	Perempuan Female	Jumlah Total
(1)	(2)	(3)	(4)
1. I/A (Juru Muda)	1	-	1
2. I/B (Juru Muda Tingkat I)	2	-	2
3. I/C (Juru)	3	-	3
4. I/D (Juru Tingkat I)	1	1	2
<b>Golongan I/Range I</b>	<b>7</b>	<b>1</b>	<b>8</b>
5. II/A (Pengatur Muda)	94	64	158
6. II/B (Pengatur Muda Tingkat I)	92	52	144
7. II/C (Pengatur)	159	312	471
8. II/D (Pengatur Tingkat I)	91	66	157
<b>Golongan II/Range II</b>	<b>436</b>	<b>494</b>	<b>930</b>
9. III/A (Penata Muda)	425	431	856
10. III/B (Penata Muda Tingkat I)	537	597	1 134
11. III/C (Penata)	334	418	752
12. III/D (Penata Tingkat I)	445	379	824
<b>Golongan III/Range III</b>	<b>1 741</b>	<b>1 825</b>	<b>3 566</b>
13. IV/A (Pembina)	378	314	692
14. IV/B (Pembina Tingkat I)	361	227	588
15. IV/C (Pembina Utama Muda)	34	4	38
16. IV/D (Pembina Utama Madya)	1	-	1
17. IV/E (Pembina Utama)	-	-	-
<b>Golongan IV/Range IV</b>	<b>774</b>	<b>545</b>	<b>1 319</b>
<b>Jumlah/Total</b>	<b>2 958</b>	<b>2 865</b>	<b>5 823</b>

Lanjutan Tabel/*Continued Table 2.3.3*

Pangkat/Golongan/Ruang <i>Hierarchy</i>	2020		
	Laki-laki <i>Male</i>	Perempuan <i>Female</i>	Jumlah <i>Total</i>
(1)	(5)	(6)	(7)
1. I/A (Juru Muda)	1	-	1
2. I/B (Juru Muda Tingkat I)	2	-	2
3. I/C (Juru)	3	-	3
4. I/D (Juru Tingkat I)	1	1	2
<b>Golongan I/Range I</b>	<b>7</b>	<b>1</b>	<b>8</b>
5. II/A (Pengatur Muda)	75	38	113
6. II/B (Pengatur Muda Tingkat I)	82	49	131
7. II/C (Pengatur)	126	283	409
8. II/D (Pengatur Tingkat I)	99	78	177
<b>Golongan II/Range II</b>	<b>382</b>	<b>448</b>	<b>830</b>
9. III/A (Penata Muda)	329	333	662
10. III/B (Penata Muda Tingkat I)	563	628	1 191
11. III/C (Penata)	341	368	709
12. III/D (Penata Tingkat I)	434	449	883
<b>Golongan III/Range III</b>	<b>1 667</b>	<b>1 778</b>	<b>3 445</b>
13. IV/A (Pembina)	393	328	721
14. IV/B (Pembina Tingkat I)	387	249	636
15. IV/C (Pembina Utama Muda)	38	5	43
16. IV/D (Pembina Utama Madya)	1	-	1
17. IV/E (Pembina Utama)	-	-	-
<b>Golongan IV/Range IV</b>	<b>819</b>	<b>582</b>	<b>1 401</b>
<b>Jumlah/Total</b>	<b>2 875</b>	<b>2 809</b>	<b>5 684</b>

Sumber/Source: Badan Kepegawaian dan Pengembangan Sumber Daya Manusia Kabupaten Konawe Selatan / *Civil Service and Human Resources Development Agency of Konawe Selatan Regency*

## 2.4 KEUANGAN PEMERINTAH GOVERNMENT FINANCE

**Tabel 2.4.1** Realisasi Pendapatan Pemerintah Kabupaten Konawe Selatan Menurut Jenis Pendapatan (ribu rupiah), 2017–2020  
*Actual Konawe Selatan Regency Government Revenues by Kind of Revenues (thousand rupiahs), 2017–2020*

Jenis Pendapatan/Kind of Revenues	2017	2018
(1)	(2)	(3)
<b>1. Pendapatan Asli Daerah (PAD)/Regional Revenue</b>	<b>102 590 866</b>	<b>61 320 145</b>
1.1 Pendapatan Pajak Daerah/Regional Tax	13 987 972	18 033 800
1.2 Hasil Retribusi Daerah/Regional Retribution	4 984 835	5 703 466
1.3 Hasil Pengelolaan Kekayaan Daerah /National Resources Revenue	5 210 762	5 308 070
1.4 Lain-lain PAD yang Sah/Other Regional Revenue	78 407 297	32 274 809
<b>2. Dana Perimbangan/Balance Funds</b>	<b>853 444 390</b>	<b>959 338 701</b>
2.1 Bagi Hasil Pajak/Bukan Pajak/Tax/Non Tax Sharing Revenue	20 401 280	43 730 278
2.2 Dana Alokasi Umum/General Allocation Fund	661 162 078	666 731 360
2.3 Dana Alokasi Khusus/Special Allocation Fund	171 881 032	248 877 063
<b>3. Lain-lain Pendapatan yang Sah/Other Revenue</b>	<b>289 826 775</b>	<b>312 536 536</b>
3.1 Pendapatan Hibah/Grant	15 116 160	46 376 540
3.2 Dana Darurat/Emergency Fund	0	0
3.3 Dana Bagi Hasil Pajak dari Provinsi dan Pemerintah Daerah Lainnya/Tax Sharing Revenue from Provincial and Other Regional Governments	23 875 530	24 587 722
3.4 Dana Penyesuaian dan Otonomi Daerah/Regional Adjustment and Autonomy Fund	249 504 321	241 569 174
3.5 Bantuan Keuangan dari Provinsi atau Pemerintah Daerah Lainnya/Financial Assistance from Provincial or Other Regional Governments	1 330 764	0
3.6 Lainnya/Others	0	3 100
<b>Jumlah/Total</b>	<b>1245 862 031</b>	<b>1333 195 382</b>

Lanjutan Tabel/*Continued Table 2.4.1*

<b>Jenis Pendapatan/Kind of Revenues</b>	<b>2019</b>	<b>2020</b>
(1)	(4)	(5)
<b>1. Pendapatan Asli Daerah (PAD)/Regional Revenue</b>	<b>66 039 517</b>	<b>30 220 677</b>
1.1 Pendapatan Pajak Daerah/ <i>Regional Tax</i>	20 536 232	10 884 714
1.2 Hasil Retribusi Daerah/ <i>Regional Retribution</i>	10 321 797	5 967 338
1.3 Hasil Pengelolaan Kekayaan Daerah / <i>National Resources Revenue</i>	2 068 726	9 586 581
1.4 Lain-lain PAD yang Sah/ <i>Other Regional Revenue</i>	33 112 762	3 782 045
<b>2. Dana Perimbangan/Balance Funds</b>	<b>1018 719 609</b>	<b>971 184 655</b>
2.1 Bagi Hasil Pajak/Bukan Pajak/ <i>Tax/Non Tax Sharing Revenue</i>	62 191 369	61 569 484
2.2 Dana Alokasi Umum/ <i>General Allocation Fund</i>	694 858 872	673 726 247
2.3 Dana Alokasi Khusus/ <i>Special Allocation Fund</i>	261 669 368	235 888 925
<b>3. Lain-lain Pendapatan yang Sah/Other Revenue</b>	<b>282 099 225</b>	<b>66 084 644</b>
3.1 Pendapatan Hibah/ <i>Grant</i>	0	0
3.2 Dana Darurat/ <i>Emergency Fund</i>	0	21 889 670
3.3 Dana Bagi Hasil Pajak dari Provinsi dan Pemerintah Daerah Lainnya/ <i>Tax Sharing Revenue from Provincial and Other Regional Governments</i>	30 685 547	43 714 974
3.4 Dana Penyesuaian dan Otonomi Daerah/ <i>Regional Adjustment and Autonomy Fund</i>	251 213 678	480 000
3.5 Bantuan Keuangan dari Provinsi atau Pemerintah Daerah Lainnya/ <i>Financial Assistance from Provincial or Other Regional Governments</i>	200 000	0
3.6 Lainnya/ <i>Others</i>	0	3 100
<b>Jumlah/Total</b>	<b>1366 858 351</b>	<b>1067 489 977</b>

Sumber/Source: Dinas Pendapatan dan Aset Daerah Kab. Konawe Selatan/ *Finance and Asset of Services of Konawe Selatan Regency*

**Tabel**  
**Table 2.4.2****Realisasi Belanja Pemerintah Kabupaten Konawe Selatan  
Menurut Jenis Belanja (ribu rupiah), 2017–2020  
Actual Konawe Selatan Regency Government Expenditures  
by Kind of Expenditures (thousand rupiahs), 2017–2020**

Jenis Pendapatan Kind of Revenues	2017	2018
(1)	(2)	(3)
<b>1. Belanja Tidak Langsung/Indirect Expenditures</b>	781 135 743	764 682 637
1.1 Belanja Pegawai/Personnel Expenditures	450 425 171	452 682 665
1.2 Belanja Bunga/Interest Expenditures	0	5 656 148
1.3 Belanja Subsidi/Subsidies Expenditures	0	0
1.4 Belanja Hibah/Grant Expenditures	3 114 830	8 825 560
1.5 Belanja Bantuan Sosial/Social Aid Expenditures	0	75 000
1.6 Belanja Bagi Hasil/Sharing Fund Expenditure	0	0
1.7 Belanja Bantuan Keuangan/Financial Aids Expenditures	325 934 464	296 933 264
1.8 Belanja Tidak Terduga/Unpredicted Expenditures	1 661 278	510 000
<b>2. Belanja Langsung/Direct Expenditures</b>	495 083 223	699 443 937
2.1 Belanja Pegawai/Personnel Expenditures	62 876 212	40 666 770
2.2 Belanja Barang dan Jasa/Goods and Services Expenditures	198 838 338	268 569 073
2.3 Belanja Modal/Capital Expenditure	233 368 673	390 208 094
<b>Jumlah/Total</b>	<b>1276 218 966</b>	<b>1464 126 574</b>



Lanjutan Tabel/*Continued Table 2.4.2*

Jenis Pendapatan <i>Kind of Revenues</i>	2019	2020
(1)	(4)	(5)
<b>1. Belanja Tidak Langsung/<i>Indirect Expenditures</i></b>	813 277 888	590 614 922
1.1 Belanja Pegawai/ <i>Personnel Expenditures</i>	461 754 138	439 708 096
1.2 Belanja Bunga/ <i>Interest Expenditures</i>	10 817 098	7 699 864
1.3 Belanja Subsidi/ <i>Subsidies Expenditures</i>	0	
1.4 Belanja Hibah/ <i>Grant Expenditures</i>	11 073 436	79 484 272
1.5 Belanja Bantuan Sosial/ <i>Social Aid Expenditures</i>	0	40 000
1.6 Belanja Bagi Hasil/ <i>Sharing Fund Expenditure</i>	0	
1.7 Belanja Bantuan Keuangan/ <i>Financial Aids Expenditures</i>	329 168 816	63 682 690
1.8 Belanja Tidak Terduga/ <i>Unpredicted Expenditures</i>	464 400	0
<b>2. Belanja Langsung/<i>Direct Expenditures</i></b>	720 788 599	303 037 221
2.1 Belanja Pegawai/ <i>Personnel Expenditures</i>	47 040 809	39 148 741
2.2 Belanja Barang dan Jasa/ <i>Goods and Services Expenditures</i>	255 600 475	149 387 452
2.3 Belanja Modal/ <i>Capital Expenditure</i>	418 147 315	114 501 029
<b>Jumlah/<i>Total</i></b>	<b>1534 066 487</b>	<b>893 652 143</b>

Sumber/*Source*: Dinas Pendapatan dan Aset Daerah Kab. Konawe Selatan/ *Finance and Asset of Services of Konawe Selatan Regency*

**Tabel**  
**Table 2.4.3****Realisasi Pendapatan dan Belanja Pemerintah Daerah  
Kabupaten Konawe Selatan (ribu rupiah), 2016-2020**  
**Actual Revenues and Expenditure of Government of  
Konawe Selatan Regency (thousand rupiahs), 2016-2020**

<b>Tahun</b> <b>Year</b>	<b>Pendapatan</b> <b>Revenue</b>	<b>Belanja</b> <b>Expenditure</b>
(1)	(2)	(3)
2016	1225 183 418,800	1191 086 979,404
2017	1245 862 031,000	1276 218 966,000
2018	1333 195 381,609	1464 126 574,738
2019	1366 858 351,233	1451 489 043,275
2020	1067 489 976,524	893 652 143,216

Sumber/Source: Dinas Pendapatan dan Aset Daerah Kab. Konawe Selatan/ Finance and Asset of Services of Konawe Selatan Regency

**Tabel**  
**Table** 2.4.4

**Realisasi Pembiayaan Pemerintah Daerah Kabupaten  
Konawe Selatan (ribu rupiah), 2020**  
*Actual Financing of Government of Konawe Selatan  
Regency (thousand rupiahs), 2020*

Uraian Description	Nilai Revenue
(1)	(2)
<b>1. Penerimaan Pembiayaan Daerah / Regional Revenue</b>	<b>-80 868 388</b>
1. Sisa Lebih Perhitungan Anggaran Tahun Anggaran Sebelumnya/ <i>Remaining Balance of the Previous Fiscal</i>	-80 868 388
2. Penerimaan Pinjaman Daerah/ <i>Regional Loan Revenue</i>	-
<b>2. Pengeluaran Pembiayaan Daerah / Regional Expenditures</b>	<b>86 014 286</b>
1. Penyertaan modal (Investasi) Pemerintah Daerah/ <i>Capital Inclusion (Investment)</i>	300 000
2. Pembayaran Pokok Utang	85 714 286
<b>3. Sisa Lebih Pembiayaan Anggaran / Budget Financing Revenue</b>	<b>6 955 160</b>

Sumber/Source: Dinas Pendapatan dan Aset Daerah Kab. Konawe Selatan/ *Finance and Asset of Services of Konawe Selatan Regency*

**Tabel**  
**Table** 2.4.5

**Realisasi Penerimaan PBB menurut Sektor di Kabupaten  
Konawe Selatan (ribu rupiah), 2016–2020**  
**Land and Building Tax Acceptable Realization by Sector in  
Konawe Selatan Regency (thousand rupiahs), 2016–2020**

Tahun Year	Pedesaan Village	Perkotaan Urban Village	Perkebunan/ kehutanan Estate/ forestry	Bea Perolehan atas tanah & bangunan Result tax on land and building	Pertam- bangan Mining	Jumlah Total
(1)	(2)	(3)	(4)	(5)	(6)	(7)
2016	-	-	521,6	-	13 019,0	13 540,6
2017	-	-	695,6	-	5 100,4	5 796,0
2018	-	-	2 121,6	-	5 189,8	7 311,4
2019	-	-	1 175,5	-	5 677,4	6 852,9
2020	-	-	993,04	-	3 467,4	4 460,4

Sumber/Source: Kantor Pelayanan Pajak Pratama Kendari/ Tax Services Office Kendari

## 2.5 ADMINISTRASI KEPENDUDUKAN POPULATION ADMINISTRATION

**Tabel 2.5.1 Kepemilikan Kartu Tanda Penduduk (KTP) menurut Jenis Kelamin dan Kecamatan di Kabupaten Konawe Selatan, 2019-2020**  
*Ownership of Identification Card by Sex and Subdistrict in Konawe Selatan Regency, 2019-2020*

Kecamatan / Subdistrict	2019			2020		
	Laki-Laki/ Male	Perempuan/ Female	Jumlah/ Total	Laki-Laki/ Male	Perempuan/ Female	Jumlah/ Total
(1)	(2)	(3)	(4)	(5)	(6)	(7)
1 Tinanggea	7 949	7 638	15 587	8 201	7 914	16 115
2 Lalembu	5 790	5 478	11 268	5 800	5 550	11 350
3 Andoolo	3 399	3 237	6 636	3 506	3 384	6 890
4 Buke	5 115	4 743	9 858	5 158	4 827	9 985
5 Andoolo Barat	2 920	2 752	5 672	2 995	2 842	5 837
6 Palangga	4 782	4 646	9 428	4 890	4 814	9 704
7 Palangga Selatan	2 275	2 147	4 422	2 390	2 293	4 683
8 Baito	3 013	2 811	5 824	3 065	2 887	5 952
9 Lainea	3 234	3 135	6 369	3 360	3 283	6 643
10 Laeya	6 881	6 761	13 642	7 208	7 076	14 284
11 Kolono	3 527	3 491	7 018	3 756	3 657	7 413
12 Kolono Timur	1 663	1 608	3 271	1 795	1 734	3 529
13 Laonti	3 429	3 114	6 543	3 485	3 174	6 659
14 Moramo	5 021	4 784	9 805	5 255	4 963	10 218
15 Moramo Utara	2 731	2 631	5 362	2 856	2 760	5 616
16 Konda	6 728	6 440	13 168	6 934	6 711	13 645
17 Wolasi	1 839	1 764	3 603	1 942	1 854	3 796
18 Ranomeeto	6 006	5 940	11 946	6 258	6 246	12 504
19 Ranomeeto Barat	2 637	2 545	5 182	2 703	2 663	5 366
20 Landono	2 950	2 884	5 834	3 093	3 033	6 126
21 Mowila	4 502	4 136	8 638	4 730	4 321	9 051
22 Sabulakoa	1 611	1 497	3 108	1 744	1 606	3 350
23 Angata	5 538	5 184	10 722	5 740	5 398	11 138
24 Benua	3 695	3 380	7 075	3 812	3 527	7 339
25 Basala	2 855	2 668	5 523	2 884	2 695	5 579
<b>Konawe Selatan</b>	<b>100 090</b>	<b>95 414</b>	<b>195 504</b>	<b>103 560</b>	<b>99 212</b>	<b>202 772</b>

Sumber/Source: Dinas Kependudukan dan Pencatatan Sipil Kab. Konawe Selatan/ *Population and Civil Registration of Konawe Selatan Regency*

**Tabel**  
**Table** 2.5.2

**Kepemilikan Akta Kelahiran menurut Jenis Kelamin dan Kecamatan di Kabupaten Konawe Selatan, 2019-2020**  
**Ownership of Birth Certificate by Sex and Subdistrict in Konawe Selatan Regency, 2019-2020**

Kecamatan / Subdistrict	2019			2020		
	Laki-Laki/ Male	Perempuan/ Female	Jumlah/ Total	Laki-Laki/ Male	Perempuan/ Female	Jumlah/ Total
(1)	(2)	(3)	(4)	(5)	(6)	(7)
1 Tinanggea	5 085	4 828	9 913	5 495	5 213	10 708
2 Lalembu	3 278	3 127	6 405	3 438	3 291	6 729
3 Andoolo	2 344	2 269	4 613	2 434	2 376	4 810
4 Buke	2 824	2 645	5 469	2 986	2 733	5 719
5 Andoolo Barat	1 609	1 570	3 179	1 752	1 725	3 477
6 Palangga	3 468	3 244	6 712	3 603	3 392	6 995
7 Palangga Selatan	1 822	1 688	3 510	1 934	1 783	3 717
8 Baito	1 972	1 809	3 781	2 078	1 922	4 000
9 Lainya	2 227	2 103	4 330	2 407	2 245	4 652
10 Laeya	4 487	4 230	8 717	4 761	4 489	9 250
11 Kolono	2 478	2 374	4 852	2 730	2 592	5 322
12 Kolono Timur	1 114	1 002	2 116	1 258	1 146	2 404
13 Laonti	2 046	1 851	3 897	2 221	2 000	4 221
14 Moramo	3 159	2 724	5 883	3 412	2 974	6 386
15 Moramo Utara	1 862	1 675	3 537	2 048	1 824	3 872
16 Konda	3 760	3 607	7 367	4 086	3 941	8 027
17 Wolasi	1 217	1 154	2 371	1 311	1 233	2 544
18 Ranomeeto	3 543	3 482	7 025	3 923	3 836	7 759
19 Ranomeeto Barat	1 653	1 714	3 367	1 804	1 821	3 625
20 Landono	1 764	1 729	3 493	1 874	1 828	3 702
21 Mowila	2 696	2 539	5 235	2 884	2 705	5 589
22 Sabulakoa	1 115	1 051	2 166	1 236	1 140	2 376
23 Angata	3 721	3 592	7 313	4 039	3 822	7 861
24 Benua	2 561	2 496	5 057	2 698	2 630	5 328
25 Basala	1 782	1 621	3 403	1 844	1 663	3 507
<b>Konawe Selatan</b>	<b>63 587</b>	<b>60 124</b>	<b>123 711</b>	<b>68 256</b>	<b>64 324</b>	<b>132 580</b>

Sumber/Source: Dinas Kependudukan dan Pencatatan Sipil Kab. Konawe Selatan/ Population and Civil Registration of Konawe Selatan Regency

## 2.6 PEMILIHAN UMUM GENERAL ELECTION

**Tabel** 2.6.1 **Jumlah TPS Menurut Kecamatan di Kabupaten Konawe Selatan, 2020**  
*Number of Voting Place by Subdistrict in Konawe Selatan Regency, 2020*

	<b>Kecamatan Subdistrict</b>	<b>Ibukota Capital City</b>	<b>TPS</b>
	(1)	(2)	(3)
1	Tinanggea	Tinanggea	47
2	Lalembu	Atari Jaya	37
3	Andoolo	Andoolo	20
4	Buke	Buke	31
5	Andoolo Barat	Anese	17
6	Palangga	Palangga	34
7	Palangga Selatan	Lakara	14
8	Baito	Baito	18
9	Lainea	Pamandati	21
10	Laeya	Lainea	38
11	Kolono	Kolono	24
12	Kolono Timur	Tumbu tumbu Jaya	12
13	Laonti	Ulusawa	31
14	Moramo	Moramo	32
15	Moramo Utara	Lalowaru	18
16	Konda	Konda	40
17	Wolasi	Wolasi	12
18	Ranomeeto	Ranomeeto	36
19	Ranomeeto Barat	Lameuru	15
20	Landono	Landono	19
21	Mowila	Mowila	30
22	Sabulakoa	Sabulakoa	11
23	Angata	Motaha	34
24	Benua	Benua	22
25	Basala	Basala	19
	<b>Konawe Selatan</b>	<b>Andoolo</b>	<b>632</b>

Sumber/Source: KPU Kab. Konawe Selatan/ The General Election Commision of Konawe Selatan Regency

**Tabel**  
**Table** 2.6.2

**Jumlah Pemilih dan Penggunaan Hak Pilih dalam Pemilihan Kepala Daerah Menurut Kecamatan di Kabupaten Konawe Selatan, 2020**  
**Number of Voters and Use of Voting Rights in Local Leaders Election by Subdistrict in Konawe Selatan Regency, 2020**

	Kecamatan Subdistrict	Jumlah Pemilih Number of Voters	Penggunaan Hak Pilih Voted	Hasil Perhitungan Result	
				Suara Sah Legal Vote	Suara Tidak Sah Illegal Vote
	(1)	(2)	(3)	(4)	(5)
1	Tinanggea	16 376	13 960	13 841	119
2	Lalembu	11 539	9 539	9 443	96
3	Andoolo	6 682	5 882	5 839	43
4	Buke	10 073	8 741	8 655	86
5	Andoolo Barat	5 868	5 075	4 993	82
6	Palangga	9 661	8 384	8 273	111
7	Palangga Selatan	4 757	4 240	4 224	16
8	Baito	6 058	5 091	5 004	87
9	Lainea	6 653	5 514	5 446	68
10	Laeya	13 985	12 041	11 914	127
11	Kolono	7 473	6 462	6 362	100
12	Kolono Timur	3 560	3 100	3 077	23
13	Laonti	7 087	5 899	5 844	55
14	Moramo	10 393	9 033	8 889	144
15	Moramo Utara	5 628	4 990	4 940	50
16	Konda	13 342	10 709	10 496	213
17	Wolasi	3 751	3 203	3 157	46
18	Ranomeeto	12 205	9 188	9 098	90
19	Ranomeeto Barat	5 407	4 630	4 565	65
20	Landono	5 635	4 661	4 568	93
21	Mowila	9 051	7 910	7 819	91
22	Sabulakoa	3 688	3 153	3 116	37
23	Angata	11 444	9 999	9 946	53
24	Benua	7 556	6 162	6 133	29
25	Basala	5 467	4 436	4 408	28
	<b>Konawe Selatan</b>	<b>203 339</b>	<b>172 002</b>	<b>170 050</b>	<b>1 952</b>

Sumber/Source: KPU Kab. Konawe Selatan/ The General Election Commission of Konawe Selatan Regency



**PENDUDUK &  
KETANAGKERJAAN**  
*POPULATION & EMPLOYMENT*

BAB  
CHAPTER

**03**



**Jumlah Penduduk  
Konawe Selatan**

*Amount of population  
Konawe Selatan*

**308.524**

**Rasio Jenis Kelamin**  
*Sex Ratio*

**105,6**

**Kepadatan Penduduk per km<sup>2</sup>**  
*Population Density per sq km*

**73,44**

**Kondisi Agustus 2020 / Condition of August 2020**

**TPT /UR** **1,83%**

▼ **Menurun 20% dari tahun sebelumnya**  
*Decrease 20% year on year*

**TPT** (Tingkat Pengangguran terbuka) adalah persentase jumlah pengangguran terhadap jumlah angkatan kerja

**UR** (Unemployment Rate) is a percentage of the amount of the unemployment to the total labour force





**PENJELASAN TEKNIS**

**TECHNICAL NOTES**

1. Sumber utama data kependudukan adalah sensus penduduk yang dilaksanakan setiap sepuluh tahun sekali. Sensus penduduk telah dilaksanakan sebanyak enam kali sejak Indonesia merdeka, yaitu tahun 1961, 1971, 1980, 1990, 2000, dan 2010.
2. Di dalam sensus penduduk, pencacahan dilakukan terhadap seluruh penduduk yang berdomisili di wilayah teritorial Indonesia termasuk warga negara asing kecuali anggota korps diplomatik negara sahabat beserta keluarganya.
3. Metode pengumpulan data dalam sensus dilakukan dengan wawancara antara petugas sensus dengan responden dan juga melalui e-census. Pencatatan penduduk menggunakan konsep usual residence, yaitu konsep di mana penduduk biasa bertempat tinggal. Bagi penduduk yang bertempat tinggal tetap dicacah di mana mereka biasa tinggal, sedangkan untuk penduduk yang tidak bertempat tinggal tetap dicacah di tempat di mana mereka ditemukan petugas sensus pada malam 'Hari Sensus'. Termasuk penduduk yang tidak bertempat tinggal tetap adalah tuna wisma, awak kapal berbendera Indonesia,

1. *The main source of demographic data is population census, which is conducted every ten years. Population Census has been conducted six times since Indonesia's independence: 1961, 1971, 1980, 1990, 2000, and 2010.*
2. *The population census enumerates all residents who domicile in the entire territory of Indonesia including foreign citizens except the diplomatic corps members and their families.*
3. *The method of data collection in a population census involves interviewing respondents and conducting e-census. Enumeration of the population uses the concept of "usual residence", which is the concept of "places where people usually live". De jure was applied to the permanent residents, while de facto was applied to non-permanent residents. The permanent residents were enumerated in place where they normally live, the non-permanent residents were enumerated where they were found by the enumerators, on the night of 'Census Date'. The non permanent residents include homeless people,*

penghuni perahu/rumah apung, masyarakat terpencil/terasing, dan pengungsi. Bagi mereka yang mempunyai tempat tinggal tetap dan sedang bepergian ke luar wilayah lebih dari enam bulan, tidak dicacah di tempat tinggalnya, tetapi dicacah di tempat tujuannya. Untuk tahun yang tidak dilaksanakan sensus penduduk, data kependudukan diperoleh dari hasil proyeksi penduduk. Proyeksi penduduk merupakan suatu perhitungan ilmiah yang didasarkan pada asumsi dari komponen-komponen perubahan penduduk, yaitu kelahiran, kematian, dan migrasi. Proyeksi penduduk Indonesia 2010–2035 menggunakan data dasar penduduk hasil SP2010.

4. **Penduduk Indonesia** adalah semua orang yang berdomisili di wilayah teritorial Indonesia selama 6 bulan atau lebih dan atau mereka yang berdomisili kurang dari 6 bulan tetapi bertujuan menetap.
5. **Laju pertumbuhan penduduk** adalah angka yang menunjukkan persentase penambahan penduduk dalam jangka waktu tertentu.
6. **Kepadatan penduduk** adalah rasio banyaknya penduduk per kilometer persegi.

*ship crew, boat people, remote area community, and internally displaced persons. Those who had permanent residence and had been travelling away from their home for six months or more were not enumerated in their permanent place, but in the place where they were during the census. For the periods where the population census is not conducted, population projection is done to estimate population during those years. The population projection is an estimate based on the demographic components, such as birth, death, and migration. Indonesia's 2010–2035 population projection used the 2010 Population Census as the base population.*

4. **The population of Indonesia** are all residents of the entire territory of Indonesia who have stayed for six months or longer, and those who intended to stay more than six months even though their length of stay is less than six months.
5. **The growth rate of population** is the number that show percentage of population growth within a specified period.
6. **Population density** is ratio of population per square kilometer

7. **Rasio jenis kelamin** adalah perbandingan antara penduduk laki-laki dan penduduk perempuan pada suatu wilayah dan waktu tertentu. Biasanya dinyatakan dengan banyaknya penduduk laki-laki untuk 100 penduduk perempuan.
8. **Distribusi penduduk** adalah pola persebaran penduduk di suatu wilayah, baik berdasarkan batas-batas geografis maupun berdasarkan batas-batas administrasi pemerintahan.
9. **Komposisi penduduk** adalah pola persebaran penduduk menurut karakteristiknya, contoh: penduduk menurut kelompok umur, penduduk menurut jenis kelamin.
10. **Rumah tangga** adalah seseorang atau sekelompok orang yang mendiami sebagian atau seluruh bangunan fisik/sensus dan biasanya tinggal bersama serta pengelolaan makan dari satu dapur. Yang dimaksud makan dari satu dapur adalah jika pengurusan kebutuhan sehari-harinya dikelola bersama-sama menjadi satu.
11. **Anggota rumah tangga** adalah semua orang yang biasanya bertempat tinggal di suatu rumah tangga, baik yang berada di rumah pada waktu pencacahan maupun yang sementara tidak ada.
7. **Sex ratio** is the ratio of males population to females population in a given area and time, usually expressed as the number of males for every 100 females.
8. **Population distribution** is the pattern of population distribution in an area, either by geographic boundaries or by government administrative boundaries.
9. **Population composition** is the pattern of population distribution by its characteristics, example: population by age group, population by sex.
10. **Household** is an individual or group of people living in a physical/census building unit or part of it and usually commit on a common provision for food and other essentials of living. Common provision for food means one organising daily needs for all of household members.
11. **Household member** are those who usually lives in a household regardless of their location at the time of enumeration.

- 12. Rata-rata anggota rumah tangga** adalah angka yang menunjukkan rata-rata jumlah anggota rumah tangga per rumah tangga.
- 12. Average household size** is the average number of household members per household.
- 13.** Istilah migrasi seumur hidup disebut bila provinsi tempat tinggal seseorang pada saat pencacahan berbeda dengan provinsi tempat lahirnya.
- 13. Lifetime migration terminology** if someone's province of residence at the time of enumeration was different from his/her province of birthplace.
- 14.** Istilah migrasi risen disebut bila provinsi tempat tinggal seseorang pada saat pencacahan berbeda dengan provinsi tempat tinggalnya 5 tahun yang lalu.
- 14. Recent migration terminology** if someone's province of residence at the time of enumeration was different from his/her province of residence 5 years ago.
- 15. Penduduk usia kerja** adalah penduduk yang berumur 15 tahun ke atas.
- 15. Working age population** is persons of 15 years and over.
- 16. Angkatan kerja** adalah penduduk usia kerja (15 tahun ke atas) yang bekerja, punya pekerjaan namun sementara tidak bekerja, dan pengangguran.
- 16. Labor force** or economically active are persons of 15 years and over, who in the previous week were working, temporarily absent from work but having jobs, and unemployment.
- 17. Bekerja** adalah kegiatan ekonomi yang dilakukan oleh seseorang dengan maksud memperoleh atau membantu memperoleh pendapatan atau keuntungan dan lamanya bekerja paling sedikit satu jam secara terus menerus dalam seminggu yang lalu (termasuk pekerja keluarga tanpa upah yang membantu dalam suatu usaha/kegiatan ekonomi).
- 17. Working** is economic activity conducted by a person and intended to earn income by doing work or helping to do work at least one hour continuously during the reference week (including unpaid family worker/s for any economic activity).

- 18. Jumlah jam kerja** seluruhnya adalah jumlah jam kerja yang digunakan untuk bekerja (tidak termasuk jam kerja istirahat resmi dan jam kerja yang digunakan untuk hal-hal di luar pekerjaan.
- 18. Total working hours** is the total hours spent by an employee to perform all jobs (excluding the time used for other activities which are not classified as work).
- 19. Lapangan usaha** adalah bidang kegiatan dari pekerjaan/tempat bekerja di mana seseorang bekerja. Klasifikasi lapangan usaha mengikuti Klasifikasi Baku Lapangan Usaha Indonesia (KBLI) dalam 1 digit.
- 19. Industry** is field of a person's activity or establishment. The classification of industries follows the Indonesia Standard Industrial Classification (KBLI) in one digit.
- 20. Status pekerjaan** adalah kedudukan seseorang dalam unit usaha/kegiatan dalam melakukan pekerjaan.
- 20. Employment status** is the status of a person at his place of work or establishment where he was employed.
- 21. Berusaha sendiri tanpa dibantu orang lain** adalah bekerja atau berusaha dengan menanggung risiko secara ekonomis, yaitu dengan tidak kembalinya ongkos produksi yang telah dikeluarkan dalam rangka usahanya tersebut, serta tidak menggunakan pekerja dibayar maupun pekerja tak dibayar, termasuk yang sifat pekerjaannya memerlukan teknologi atau keahlian khusus
- 21. Own-account worker** is a person who works at his own risk without assisted by paid per mount worker or unpaid worker include technical job or skill job.
- 22. Berusaha dibantu buruh tidak tetap/buruh tidak dibayar** adalah bekerja atau berusaha atas risiko sendiri, dan menggunakan buruh/pekerja tak dibayar dan atau buruh/pekerja tidak tetap.
- 22. Employer assisted by temporary workers/unpaid worker** is a person who works at his own risk and assisted by temporary worker/ unpaid worker.

- 23. Berusaha dibantu buruh tetap/buruh dibayar** adalah berusaha atas risiko sendiri dan mempekerjakan paling sedikit satu orang buruh/pekerja tetap yang dibayar.
- 23. *Employer assisted by permanent workers/paid workers*** is a person who does his business at her/his own risk at least one assisted by paid permanent worker.
- 24. Buruh/karyawan/pegawai** adalah seseorang yang bekerja pada orang lain atau instansi/kantor/perusahaan secara tetap dengan menerima upah/gaji baik berupa uang maupun barang. Buruh yang tidak mempunyai majikan tetap, tidak digolongkan sebagai buruh/karyawan, tetapi sebagai pekerja bebas. Seseorang dianggap memiliki majikan tetap jika memiliki 1 (satu) majikan (orang/rumah tangga) yang sama dalam sebulan terakhir, khusus pada sektor bangunan batasannya tiga bulan. Apabila majikannya instansi/lembaga, boleh lebih dari satu.
- 24. *Employee*** is a person who work permanently for other people or institution/office/ company and gains some money/cash or goods as wage/salary. Labor who have no permanent employer is not categorized as a laborer/ worker/ employee but casual worker. A laborers in general is considered to have a permanent employer if he has the same employer during the past month, particularly for building construction sector is 3 months. If the employer is an institution, more than 1 (one) employer is allowed.
- 25. Pekerja bebas** adalah seseorang yang bekerja pada orang lain/majikan/institusi yang tidak tetap (lebih dari 1 majikan dalam sebulan terakhir) di usaha pertanian baik berupa usaha rumah tangga maupun bukan usaha rumah tangga, ataupun di nonpertanian atas dasar balas jasa dengan menerima upah atau imbalan baik berupa uang maupun barang, dan baik dengan sistem pembayaran harian maupun borongan.
- 25. *Casual employee*** is a person who does not work permanently for other people/employer/ institution(more than 1 employer during the last 1 month) in agricultural sector, either home industry or not home industry, or in non-agricultural sector based on remuneration paid with money or goods, and based on daily or contact payment system.



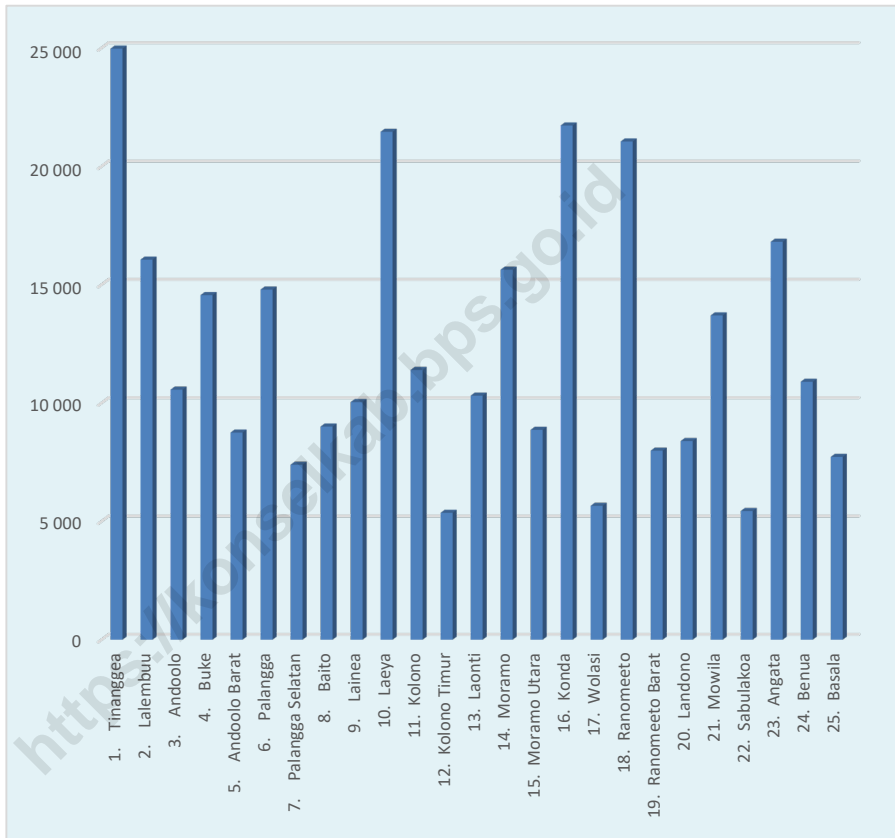
**26. Pekerja tak dibayar** adalah seseorang yang bekerja membantu usaha untuk memperoleh penghasilan/keuntungan yang dilakukan oleh salah seorang anggota rumah tangga atau bukan anggota rumah tangga tanpa mendapat upah/gaji baik berupa uang maupun barang.

**26. Unpaid worker** is a person who intended to work without pay, either with money or good, in an establishment run by other members of the family, relative or neighbour.

<https://konselkab.bps.go.id>

**Gambar**  
**Figures** 3.1

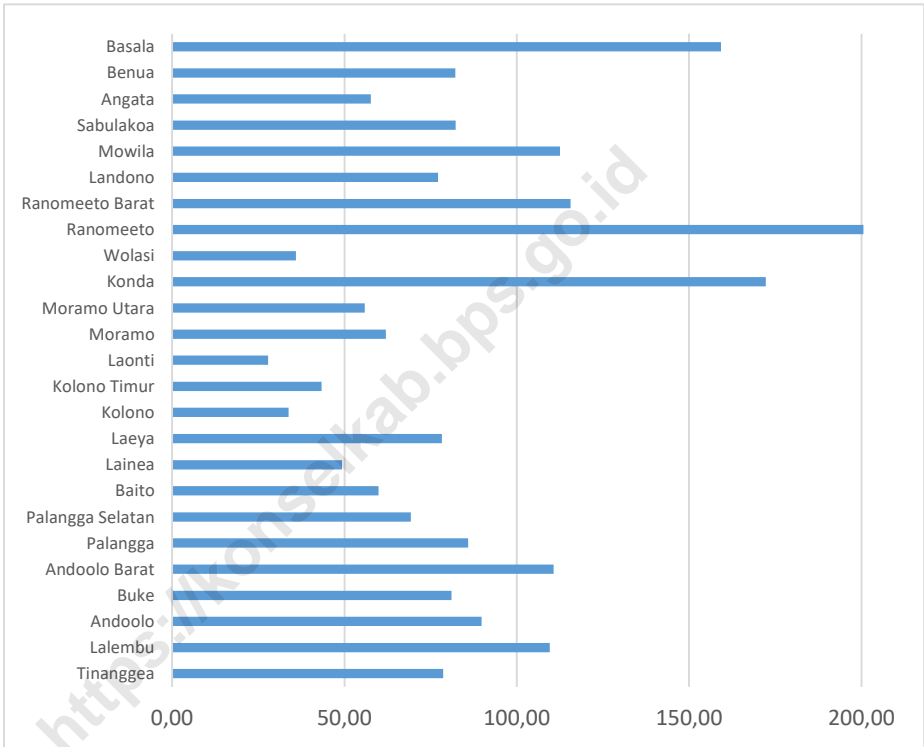
**Jumlah Penduduk Menurut Kecamatan di Kabupaten  
Konawe Selatan, 2020**  
*Population of Konawe Selatan Regency by Subdistrict,  
2020*



Sumber/Source : Hasil SP2020 (September)/The result of the 2020 Population Census (September)

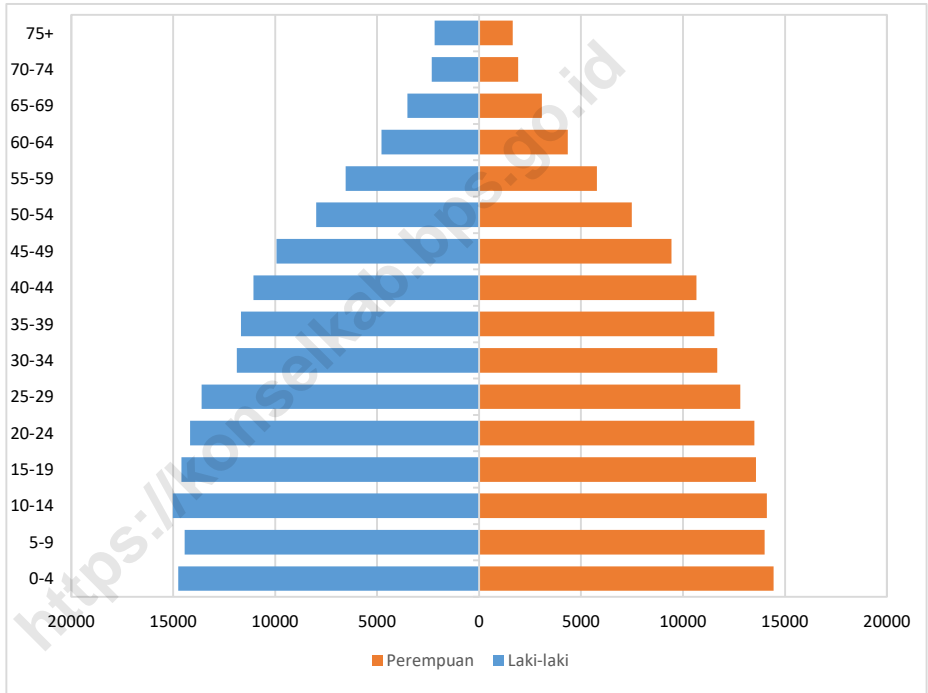
**Gambar** 3.2  
**Figures**

**Kepadatan Penduduk di Kabupaten Konawe Selatan, 2020**  
**Population Density of Konawe Selatan Regency, 2020**



Sumber/Source : Hasil SP2020 (September)/The result of the 2020 Population Census (September)

**Gambar 3.3** Piramida Penduduk Kabupaten Konawe Selatan, 2020  
**Figures 3.3** Pyramid Population of Konawe Selatan Regency, 2020



Sumber/Source : Hasil SP2020 (September)/The result of the 2020 Population Census (September)

**3.1 PENDUDUK  
POPULATION**

**Tabel 3.1.1 Penduduk, Laju Pertumbuhan Penduduk, Distribusi Persentase Penduduk, Kepadatan Penduduk, Rasio Jenis Kelamin Penduduk Menurut Kecamatan di Kabupaten Konawe Selatan, 2020**

*Population, Population Growth Rate, Percentage Distribution of Population, Population Density, and Population Sex Ratio by Subdistrict in Konawe Selatan Regency, 2020*

<b>Kecamatan Subdistrict</b>	<b>Penduduk Population</b>	<b>Laju Pertumbuhan Penduduk per Tahun 2010–2020 Annual Population Growth Rate (%) 2010–2020</b>
(1)	(2)	(3)
1. Tinanggea	24 971	1,54
2. Lalembu	16 057	0,28
3. Andoolo	10 563	3,36
4. Buke	14 558	0,93
5. Andoolo Barat	8 751	-0,06
6. Palangga	14 792	1,81
7. Palangga Selatan	7 392	1,81
8. Baito	9 004	1,70
9. Lainea	10 038	1,20
10. Laeya	21 458	1,18
11. Kolono	11 397	2,01
12. Kolono Timur	5 360	2,11
13. Laonti	10 309	0,85
14. Moramo	15 634	1,82
15. Moramo Utara	8 867	2,07
16. Konda	21 724	1,77
17. Wolasi	5 656	1,75
18. Ranomeeto	21 049	2,55
19. Ranomeeto Barat	7 986	1,99
20. Landono	8 392	2,11
21. Mowila	13 700	1,98
22. Sabulakoa	5 436	1,40
23. Angata	16 811	1,17
24. Benua	10 897	1,10
25. Basala	7 722	-0,53
<b>KONAWE SELATAN</b>	<b>308 524</b>	<b>1,50</b>

Lanjutan Tabel/Continued Table 3.1.1

<b>Kecamatan Subdistrict</b>	<b>Persentase Penduduk Percentage of Total Population</b>	<b>Kepadatan Penduduk per km<sup>2</sup> Population Density per sq.km</b>
(1)	(4)	(5)
1. Tinanggea	8,09	78,63
2. Lalembu	5,20	109,53
3. Andoolo	3,42	89,83
4. Buke	4,72	81,04
5. Andoolo Barat	2,84	110,69
6. Palangga	4,79	85,88
7. Palangga Selatan	2,40	69,30
8. Baito	2,92	59,89
9. Lainea	3,25	49,33
10. Laeya	6,96	78,23
11. Kolono	3,69	33,78
12. Kolono Timur	1,74	43,31
13. Laonti	3,34	27,82
14. Moramo	5,07	62,07
15. Moramo Utara	2,87	55,93
16. Konda	7,04	172,25
17. Wolasi	1,83	35,90
18. Ranomeeto	6,82	235,66
19. Ranomeeto Barat	2,59	115,62
20. Landono	2,72	77,15
21. Mowila	4,44	112,57
22. Sabulakoa	1,76	82,23
23. Angata	5,45	57,65
24. Benua	3,53	82,19
25. Basala	2,50	159,25
<b>KONAWE SELATAN</b>	<b>100,00%</b>	<b>73,44</b>

Lanjutan Tabel/*Continued Table* 3.1.1

Kecamatan <i>Subdistrict</i>	Rasio Jenis Kelamin Penduduk <i>Population Sex Ratio</i>
(1)	(6)
1. Tinanggea	106,0
2. Lalembu	105,1
3. Andoolo	105,7
4. Buke	106,3
5. Andoolo Barat	105,4
6. Palangga	103,7
7. Palangga Selatan	107,0
8. Baito	106,8
9. Lainea	104,6
10. Laeya	105,1
11. Kolono	104,5
12. Kolono Timur	103,4
13. Laonti	108,1
14. Moramo	107,7
15. Moramo Utara	107,1
16. Konda	105,8
17. Wolasi	105,5
18. Ranomeeto	103,2
19. Ranomeeto Barat	102,0
20. Landono	101,8
21. Mowila	108,0
22. Sabulakoa	108,2
23. Angata	106,6
24. Benua	106,4
25. Basala	107,6
<b>KONAWA SELATAN</b>	<b>105,6</b>

Sumber/*Source*: Hasil SP2020 (September)/*The result of the 2020 Population Census (September)*

**Tabel** 3.1.2 **Jumlah Penduduk Menurut Kelompok Umur dan Jenis Kelamin di Kabupaten Konawe Selatan, 2020**  
**Table** *Population by Age Groups and Sex in Konawe Selatan Regency, 2020*

Kelompok Umur Age Groups	Jenis Kelamin/Sex		
	Laki-Laki Male	Perempuan Female	Jumlah Total
(1)	(2)	(3)	(4)
0–4	14 747	14 445	29 192
5–9	14 444	14 006	28 450
10–14	15 020	14 110	29 130
15–19	14 600	13 580	28 180
20–24	14 166	13 504	27 670
25–29	13 610	12 808	26 418
30–34	11 885	11 683	23 568
35–39	11 673	11 535	23 208
40–44	11 064	10 653	21 717
45–49	9 932	9 437	19 369
50–54	7 982	7 490	15 472
55–59	6 548	5 785	12 333
60–64	4 793	4 353	9 146
65–69	3 511	3 075	6 586
70–74	2 323	1 921	4 244
75+	2 188	1 653	3 841
<b>Konawe Selatan</b>	<b>158 486</b>	<b>150 038</b>	<b>308 524</b>

Sumber/Source: Hasil Perapihan Umur dari Data Administratif dan SP2020 (September)/The Result of Smoothing Single Year of Age from Administrative Data and the 2020 Population Census (September)



**Tabel 3.1.3** Jumlah Penduduk Menurut Kecamatan dan Jenis Kelamin di Kabupaten Konawe Selatan, 2020  
*Population by Subdistrict and Sex in Konawe Selatan Regency, 2020*

Kecamatan Subdistrict	Laki-Laki Male	Perempuan Female	Jumlah Total
(1)	(2)	(3)	(4)
1. Tinanggea	12 851	12 120	24 971
2. Lalembu	8 228	7 829	16 057
3. Andoolo	5 429	5 134	10 563
4. Buke	7 502	7 056	14 558
5. Andoolo Barat	4 490	4 261	8 751
6. Palangga	7 531	7 261	14 792
7. Palangga Selatan	3 821	3 571	7 392
8. Baito	4 649	4 355	9 004
9. Lainea	5 133	4 905	10 038
10. Laeya	10 994	10 464	21 458
11. Kolono	5 824	5 573	11 397
12. Kolono Timur	2 725	2 635	5 360
13. Laonti	5 356	4 953	10 309
14. Moramo	8 106	7 528	15 634
15. Moramo Utara	4 586	4 281	8 867
16. Konda	11 168	10 556	21 724
17. Wolasi	2 904	2 752	5 656
18. Ranomeeto	10 689	10 360	21 049
19. Ranomeeto Barat	4 033	3 953	7 986
20. Landonoo	4 233	4 159	8 392
21. Mowila	7 114	6 586	13 700
22. Sabulakoa	2 825	2 611	5 436
23. Angata	8 675	8 136	16 811
24. Benua	5 617	5 280	10 897
25. Basala	4 003	3 719	7 722
<b>KONAWE SELATAN</b>	<b>158 486</b>	<b>150 038</b>	<b>308 524</b>

Sumber/Source: Hasil SP2020 (September)/The result of the 2020 Population Census (September)

### 3.2 KETENAGAKERJAAN EMPLOYMENT

**Tabel 3.2.1** Jumlah Penduduk Berumur 15 Tahun Keatas Menurut Jenis Kegiatan Selama Seminggu yang Lalu dan Jenis Kelamin di Kabupaten Konawe Selatan, 2020  
*Population Aged 15 Years and Over by Type of Activity During The Previous Week and Sex in Konawe Selatan Regency, 2020*

Kegiatan Utama <i>Main Activity</i>	Jenis Kelamin/Sex		
	Laki-Laki <i>Male</i>	Perempuan <i>Female</i>	Jumlah <i>Total</i>
(1)	(2)	(3)	(4)
<b>Angkatan Kerja</b> <i>Economically Active</i>	<b>101 624</b>	<b>60 178</b>	<b>161 802</b>
Bekerja/ <i>Working</i>	98 613	59 009	157 622
Pengangguran Terbuka <i>Unemployment</i>	3 011	1 169	4 180
<b>Bukan Angkatan Kerja</b> <i>Economically Inactive</i>	<b>14 249</b>	<b>51 354</b>	<b>65 603</b>
Sekolah/ <i>Attending School</i>	6 807	8 031	14 838
Mengurus Rumah Tangga <i>Housekeeping</i>	4 295	40 965	45 260
Lainnya/ <i>Others</i>	3 147	2 358	5 505
<b>Penduduk Umur 15 tahun keatas</b> <i>Population 15 Years of Age &amp; Over</i>	<b>115 873</b>	<b>111 532</b>	<b>227 405</b>
<b>Persentase Pekerja terhadap Angkatan Kerja</b> <i>% Working to Economically Active</i>	<b>97,04</b>	<b>98,06</b>	<b>97,42</b>
<b>Persentase Angkatan Kerja Terhadap Penduduk 15 tahun keatas (TPAK)</b> <i>% Economically Active to Population 15 Years of Age and Over</i>	<b>87,70</b>	<b>53,96</b>	<b>71,15</b>

Sumber/Source: BPS, Survei Angkatan Kerja Nasional (Sakernas) Agustus/BPS-Statistics Indonesia, August National Labor Force Survey

**Tabel** 3.2.2  
**Table**

**Penduduk Berumur 15 Tahun ke Atas Menurut Pendidikan Tertinggi yang Ditamatkan dan Jenis Kegiatan Selama Seminggu yang Lalu di Kabupaten Konawe Selatan, 2020**  
*Population 15 Years of Age and Over by Educational Attainment and Type of Activity During the Previous Week in Konawe Selatan Regency, 2020*

Pendidikan Tertinggi yang Ditamatkan <sup>1</sup> <i>Educational Attainment<sup>1</sup></i>	Angkatan Kerja/ <i>Economically Active</i>			Persentase Bekerja terhadap Angkatan Kerja <i>Percentage of Working to Economically Active</i>
	Bekerja <i>Working</i>	Pengangguran <sup>2</sup> <i>Unemployment<sup>2</sup></i>	Jumlah Angkatan Kerja <i>Total of Economically Active</i>	
(1)	(2)	(3)	(4)	(5)
0	59 309	150	59 459	99,75
1	34 313	475	34 788	98,63
2	46 280	2 914	49 194	94,08
3	17 720	641	18 361	96,51
<b>Jumlah/Total</b>	<b>157 622</b>	<b>4 180</b>	<b>161 802</b>	<b>97,42</b>

Lanjutan Tabel/*Continued Table 3.2.2*

<b>Pendidikan Tertinggi yang Ditamatkan<sup>1</sup></b> <i>Educational Attainment<sup>1</sup></i>	<b>Bukan Angkatan Kerja</b> <i>Not Economically Active</i>	<b>Jumlah Total</b>	<b>Persentase Angkatan Kerja terhadap Penduduk Usia Kerja</b> <i>Percentage of Economically Active to Working Age Population</i>
(1)	(6)	(7)	(8)
0	26 547	86 006	69,13
1	21 434	56 222	61,88
2	15 244	64 438	76,34
3	2 378	20 739	88,53
<b>Jumlah/Total</b>	<b>65 603</b>	<b>227 405</b>	<b>71,15</b>

- Catatan/Note: <sup>1</sup> 0. ≤ Sekolah Dasar (SD)/≤ *Primary School*  
 1. Sekolah Menengah Pertama/*Junior High School*  
 2. Sekolah Menengah Atas/*Senior High School*  
 3. Perguruan Tinggi/*Collage*
- <sup>2</sup> 1. Mencari pekerjaan/*Looking for work*  
 2. Mempersiapkan usaha/*Establishing a new business/firm*  
 3. Merasa tidak mungkin mendapat pekerjaan/*Hopeless of job*  
 4. Sudah punya pekerjaan tetapi belum mulai bekerja/*Have a job in future start*

Sumber/Source: BPS, Survei Angkatan Kerja Nasional (Sakernas) Agustus/BPS-Statistics Indonesia, August National Labor Force Survey

**Tabel**  
**Table** 3.2.3

**Penduduk Berumur 15 Tahun Ke Atas yang Bekerja  
 Selama Seminggu yang Lalu Menurut Status Pekerjaan  
 Utama dan Jenis Kelamin di Kabupaten Konawe Selatan,  
 2020**
*Population 15 Years of Age and Over who Worked During  
 The Previous Week by Main Employment Status and Sex in  
 Konawe Selatan Regency, 2020*

<b>Status Pekerjaan Utama</b> <i>Main Employment Status</i>	<b>Laki-Laki</b> <i>Male</i>	<b>Perempuan</b> <i>Female</i>	<b>Jumlah</b> <i>Total</i>
(1)	(2)	(3)	(4)
Berusaha sendiri <i>Own account worker</i>	23 721	11 327	35 048
Berusaha dibantu buruh tidak tetap/buruh tidak dibayar <i>Employer assisted by temporary worker/ unpaid worker</i>	25 585	9 619	35 204
Berusaha dibantu buruh tetap/buruh dibayar <i>Employer assisted by permanent worker/ paid worker</i>	4 465	701	5 166
Buruh/Karyawan/Pegawai/ <i>Employee</i>	24 035	12 210	36 245
Pekerja bebas di Pertanian <i>Casual worker in Agriculture</i>	1 633	1 003	2 636
Pekerja bebas di Non Pertanian <i>Casual worker in Non Agriculture</i>	7 393	533	7 926
Pekerja keluarga/tak dibayar <i>Family worker/unpaid worker</i>	11 781	23 616	35 397
<b>Jumlah/Total</b>	<b>98 613</b>	<b>59 009</b>	<b>157 622</b>

Sumber/Source: BPS, Survei Angkatan Kerja Nasional (Sakernas) Agustus/BPS-Statistics Indonesia, August National Labor Force Survey

**Tabel**  
**Table** 3.2.4**Angkatan Kerja Menurut Pendidikan Tertinggi yang  
Ditamatkan dan Jenis Kelamin di Kabupaten Konawe  
Selatan, 2020**  
*Economically Active by Educational Attainment and Sex  
Week in Konawe Selatan Regency, 2020*

	<b>Pendidikan Tertinggi yang Ditamatkan</b> <i>Educational Attainment</i>	<b>Laki-laki</b> <i>Male</i>	<b>Perempuan</b> <i>Female</i>	<b>Jumlah</b> <i>Total</i>
	(1)	(2)	(3)	(4)
1.	Tidak/Belum Tamat SD/SD <i>Did Not Complete/Have Not Yet Completed Primary School/ Primary School</i>	35 433	23 876	59 309
2.	SLTP <i>Junior High School</i>	20 168	14 145	34 313
3.	SLTA <i>Senior High School</i>	33 963	12 317	46 280
4.	Universitas <i>University</i>	9 049	8 671	17 720
	<b>Jumlah</b> <i>Total</i>	<b>98 613</b>	<b>59 009</b>	<b>157 622</b>

Sumber/Source: BPS, Survei Angkatan Kerja Nasional (Sakernas) Agustus/BPS-Statistics Indonesia, August National Labor Force Survey

**Tabel**  
**Table** 3.2.5

**Penduduk Berumur 15 Tahun Ke Atas yang Bekerja Selama Seminggu yang Lalu Menurut Lapangan Usaha di Kabupaten Konawe Selatan, 2020**  
*Population 15 Years of Age and Over who Worked During The Previous Week by Industrial Origin in Konawe Selatan Regency, 2020*

<b>Lapangan Usaha Industrial Origin</b>	<b>Laki-Laki Male</b>	<b>Perempuan Female</b>	<b>Jumlah Total</b>
(1)	(2)	(3)	(4)
Pertanian, Kehutanan, dan Perikanan <i>Agriculture, Forestry and Fishing</i>	49 864	23 777	73 641
Industri Pengolahan, Pertambangan dan Penggalian, dan Industri Lainnya <i>Manufacturing, mining and quarrying and other industrial activities</i>	23 760	5 404	29 164
Jasa <i>Service Activities</i>	24 989	29 828	54 817
<b>Jumlah/Total</b>	<b>98 613</b>	<b>59 009</b>	<b>157 622</b>

Sumber/Source: BPS, Survei Angkatan Kerja Nasional (Sakernas) Agustus/BPS-Statistics Indonesia, August National Labor Force Survey

**Tabel 3.2.6** Jumlah Penduduk Berumur 15 Tahun Keatas Menurut Jenis Kegiatan Selama Seminggu yang Lalu dan Jenis Kelamin di Kabupaten Konawe Selatan, 2018-2020  
*Population Aged 15 Years and Over by Type of Activity During The Previous Week and Sex in Konawe Selatan Regency, 2018-2020*

Kegiatan Utama Main Activity	2018	2019	2020
(1)	(2)	(3)	(4)
<b>Angkatan Kerja Economically Active</b>	<b>155 160</b>	<b>153 053</b>	<b>161 802</b>
Bekerja/Working	151 096	149 547	157 622
Pengangguran Terbuka Unemployment	4 064	3 506	4 180
<b>Bukan Angkatan Kerja Economically Inactive</b>	<b>53 014</b>	<b>60 742</b>	<b>65 603</b>
Sekolah/Attending School	16 310	12 142	14 838
Mengurus Rumah Tangga Housekeeping	30 347	43 882	45 260
Lainnya/Others	6 357	4 718	5 505
<b>Penduduk Umur 15 tahun keatas Population 15 Years of Age &amp; Over</b>	<b>208 174</b>	<b>213.795</b>	<b>227 405</b>
<b>Persentase Pekerja terhadap Angkatan Kerja % Working to Economically Active</b>	<b>97,38</b>	<b>97,71</b>	<b>97,42</b>
<b>Persentase Angkatan Kerja Terhadap Penduduk 15 tahun keatas (TPAK) % Economically Active to Population 15 Years of Age and Over</b>	<b>74,53</b>	<b>71,59</b>	<b>71,15</b>

Sumber/Source: BPS, Survei Angkatan Kerja Nasional (Sakernas) Agustus/BPS-Statistics Indonesia, August National Labor Force Survey



**Tabel**  
**Table** 3.2.7

**Jumlah Pencari Kerja yang Terdaftar di Kantor Depnaker Menurut Pendidikan Tertinggi yang Ditamatkan di Kabupaten Konawe Selatan, 2020**  
*Number of Registered Job Seeker in Department of Labour and Transmigration Office by Educational Attainment in Konawe Selatan Regency, 2020*

Pendidikan Tertinggi yang Ditamatkan <i>Educational Attainment</i>		Sisa <i>Remaining List</i> 2018	Sisa <i>Remaining List</i> 2019	Terdaftar <i>Registered</i> 2020	Jumlah <i>Total</i>	Ditempatkan <i>Placed</i>
(1)	(2)	(3)	(4)	(5)	(6)	
1. SD <i>Primary School</i>	12	14	20	46	-	
2. SLTP <i>Junior High School</i>	50	52	74	176	-	
3. SLTA <i>Senior High School</i>	1 064	1 075	1 428	3 567	-	
4. Sarjana Muda/D III <i>Academy/Diploma III</i>	227	227	230	684	-	
5. Sarjana/S1 <i>Bachelor</i>	374	393	487	1 254	-	
6. Sarjana/S2 <i>Magister</i>	13	13	14	40	-	
<b>Konawe Selatan</b>	<b>1 740</b>	<b>1 774</b>	<b>2 253</b>	<b>5 767</b>	<b>-</b>	

Sumber/Source: Dinas Transmigrasi dan Tenaga Kerja Kabupaten Konawe Selatan/*Regional Office of Labour and Transmigration of Konawe Selatan Regency*

**Tabel** 3.2.8 **Penduduk Menurut Status Pekerjaan di Kabupaten Konawe Selatan, 2016-2020**  
**Table** 3.2.8 **Population by Work Status in Konawe Selatan Regency, 2016-2020**

Status Pekerjaan Work Status		2016	2017	2018	2019	2020
(1)		(2)	(3)	(4)	(5)	(6)
1.	Pencari Kerja Teratur <i>Registered Job Seeker</i>	607	1 487	829	656	2 246
2.	Yang Terserap di Instansi Pemerintah <i>Permeated in government institution</i>	-	204	12	0	143
3.	Yang terserap di instansi non pemerintah <i>Permeated in non govermental institution</i>	-	-	541	416	420
4.	Sisa Pencari Kerja Belum Terpenuhi <i>Rest of registered job seeker</i>	439	208	276	240	560
<b>Konawe Selatan</b>		<b>1 046</b>	<b>1 899</b>	<b>1 658</b>	<b>1 312</b>	<b>3 369</b>

Sumber/Source: Dinas Transmigrasi dan Tenaga Kerja Kabupaten Konawe Selatan/*Regional Office of Labour and Transmigration of Konawe Selatan Regency*

# SOSIAL DAN KESEJAHTERAAN RAKYAT

## SOCIAL AND WELFARE

BAB  
Chapter

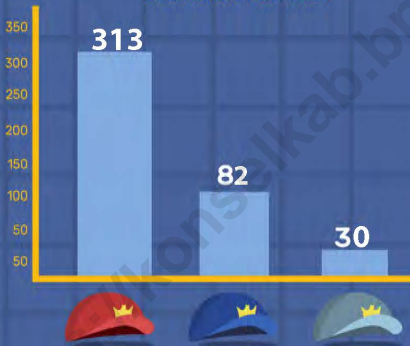
# 04

## KONDISI FASILITAS UMUM DI KONAWE SELATAN 2020

*Condition of Public Facilities in Konawe Selatan 2020*

### Fasilitas Pendidikan

*Education Facilities*




Guru SD di Konawe Selatan memiliki beban dimana **1 guru** harus mengajar **13 murid**

*Elementary teacher in Konawe Selatan have workload where a teacher have to teach 13 students*

### Fasilitas Kesehatan

*Health Facilities*



Sumber: Kementerian Pendidikan dan Kebudayaan, Data Semester Genap; Dinas Kesehatan Kab. Konawe Selatan  
*Ministry of Educations and Culture, Even Semester Data; Health Service of Konawe Selatan Regency*

2019

Rp **235.654**

Secara rata-rata satu rumah tangga (empat orang anggota rumah tangga) dikatakan miskin jika pengeluarannya kurang dari Rp 942.616 sebulan. (4 x Rp 235.654,00)

*Average in a household (consist of four) is poor if the expenditure less than Rp 942.616 per month. (4 x Rp 235.654,00)*

Sumber: BPS, Survei Sosial Ekonomi Nasional (Susenas)  
*BPS-Statistics Indonesia, Socio Economic National Survey*

**Garis Kemiskinan Kabupaten Konawe Selatan**

*Poverty Line of Konawe Selatan Regency*





**PENJELASAN TEKNIS**

1. Tidak/belum pernah sekolah adalah mereka yang tidak pernah atau belum pernah terdaftar dan tidak pernah atau belum pernah aktif mengikuti pendidikan di suatu jenjang pendidikan formal. Termasuk juga yang tamat/belum tamat taman kanak-kanak tetapi tidak melanjutkan ke sekolah dasar.
2. Masih bersekolah adalah mereka yang terdaftar dan aktif mengikuti pendidikan formal dan nonformal (Paket A, B, atau C), baik pendidikan dasar, menengah maupun pendidikan tinggi. Bagi mahasiswa yang sedang cuti dianggap masih bersekolah.
3. Tidak bersekolah lagi adalah mereka yang pernah terdaftar dan aktif mengikuti pendidikan di suatu jenjang pendidikan formal dan nonformal (Paket A, B, atau C), tetapi pada saat pencacahan tidak lagi terdaftar dan tidak aktif mengikuti pendidikan.
4. Tamat sekolah adalah menyelesaikan pelajaran yang ditandai dengan lulus ujian akhir pada kelas atau tingkat terakhir suatu jenjang pendidikan di sekolah negeri maupun swasta dengan mendapatkan tanda tamat belajar/ijazah. Seseorang yang belum mengikuti pelajaran pada kelas tertinggi tetapi telah mengikuti ujian akhir dan lulus dianggap tamat sekolah.

**TECHNICAL NOTES**

1. *Not/never attending school is someone who has never attended or never been registered in a formal education, such as primary, secondary, and tertiary education. Those who just completed kindergarten are considered as never attended school.*
2. *Attending school is someone who is currently attending primary, secondary, or tertiary education, including package A, package B, or package C. College student who postpones his/her study is considered as attending school.*
3. *Not attending school anymore is someone who had enrolled and participated in formal and non-formal education in the past including package A, package B, or package C, but currently does not attend school.*
4. *Completed particular level of education is someone who has completed particular level of education in private or public school and accepting graduation certificate. Someone who has never attended the highest grade but passed the final exam is considered as completed particular level of education.*

5. Dapat membaca dan menulis artinya dapat membaca dan menulis kata-kata/kalimat sederhana dengan suatu aksara tertentu.
  6. Jalur Pendidikan di Indonesia terdiri atas 1) pendidikan formal, 2) pendidikan nonformal, dan 3) pendidikan informal yang ketiganya dapat saling melengkapi dan memperkaya (Undang-Undang No. 20 Tahun 2013 tentang Sistem Pendidikan Nasional).
  7. Jenjang Pendidikan Formal terdiri atas pendidikan dasar, pendidikan menengah, dan pendidikan tinggi. Jenis pendidikan yang diajarkan mencakup pendidikan umum, kejuruan, akademik, profesi, vokasi, keagamaan, dan khusus.
    - a. Pendidikan Dasar berbentuk Sekolah Dasar (SD) dan Madrasah Ibtidaiyah (MI) atau bentuk lain yang sederajat serta Sekolah Menengah Pertama (SMP) dan Madrasah Tsanawiyah (MTs), atau bentuk lain yang sederajat.
    - b. Pendidikan Menengah berbentuk Sekolah Menengah Atas (SMA), Madrasah Aliyah (MA), Sekolah Menengah Kejuruan (SMK), dan Madrasah Aliyah Kejuruan (MAK), atau bentuk lain yang sederajat.
    - c. Pendidikan Tinggi merupakan jenjang pendidikan setelah pendidikan menengah yang mencakup program pendidikan diploma, sarjana, magister,
5. *Able to read and write is the ability to read and write at least a simple sentence in any letter of alphabets.*
  6. *The Education System in Indonesia consists of 1) a formal education, 2) non-formal education, and 3) informal education that all three can be complementary and enriching (Law No. 20 Year 2013 about The National Education System).*
  7. *The Formal Education Level consists of primary education, secondary education, and high education. The kind of education that taught consists of general education, vocational, academic, professional, religious, and specific education.*
    - a. *The Primary Education consists of Elementary School and Islamic Elementary School or other equivalent forms and Junior High School and MTs, or other equivalent forms.*
    - b. *The Secondary Education consists of the senior high school, MA, Vocational School, and Vocational Madrasah Aliyah, or other equivalent forms.*
    - c. *The High Education consists of the education level after the secondary education that consists of diplomas, bachelor, master, specialist, and doctoral degrees that*

spesialis, dan dokter yang diselenggarakan oleh perguruan tinggi. Perguruan tinggi dapat berbentuk akademi, politeknik, sekolah tinggi, institut, atau universitas.

8. Rumah Sakit adalah tempat pemeriksaan dan perawatan kesehatan, biasanya berada di bawah pengawasan dokter/tenaga medis, yang melayani penderita yang sakit untuk berobat rawat jalan atau rawat inap.
  9. Rumah Sakit Bersalin adalah rumah sakit khusus untuk persalinan, dilengkapi pelayanan spesialis pemeriksaan kehamilan, persalinan, rawat inap dan rawat jalan ibu dan anak yang berada di bawah pengawasan dokter spesialis kandungan.
  10. Rumah Bersalin adalah sarana pelayanan kesehatan dengan izin sebagai rumah bersalin, dilengkapi pelayanan pemeriksaan kehamilan, persalinan serta pemeriksaan ibu dan anak yang berada di bawah pengawasan bidan senior.
  11. Poliklinik adalah sarana kesehatan yang dipakai untuk pelayanan berobat jalan, biasanya berada di bawah pengawasan dokter/tenaga medis.
  12. Puskesmas (Pusat Kesehatan Masyarakat) adalah unit pelaksana teknis dinas kesehatan kabupaten/kota yang mempunyai fungsi utama sebagai penyelenggara
- are held by the college. The colleges can be academy, polytechnic, high school, institute, or university.*
8. *Hospital is a place for health check, usually controlled/supervised by doctors/medical personnel to serve the ill patients to get outpatient or inpatient treatment services.*
  9. *Maternity Hospital is a specialized hospital for childbirth, has specialist inspection service to pregnancy, childbirth, hospitalization and outpatient for mothers and children that is under the supervision of an obstetrician.*
  10. *Maternity House is health care facility with a license as a maternity house, equipped with prenatal care, childbirth and examination of mothers and children which is under the supervision of a senior midwife.*
  11. *Polyclinic is a health facility in which to get outpatient services, usually under the control of doctor/medical personnel.*
  12. *Public Health Center is technical implementation unit of regency health department that have the primary function as a first-level health care providers. The*

pelayanan kesehatan tingkat pertama. Wilayah kerja puskesmas maksimal adalah satu kecamatan dan untuk dapat menjangkau wilayah kerjanya, puskesmas mempunyai jaringan pelayanan yang meliputi unit Puskesmas Pembantu (Pustu), unit Puskesmas Keliling (Puskel), dan unit bidan desa/komunitas (Peraturan Menteri Kesehatan RI No. 75 Tahun 2014 Tentang Pusat Kesehatan Masyarakat).

13. Apotek adalah suatu tempat tertentu yang digunakan untuk melakukan pekerjaan kefarmasian, dan penyaluran/penjualan obat atau bahan farmasi dan perbekalan kesehatan lainnya kepada masyarakat yang dikelola oleh tenaga apoteker (Peraturan Menteri Kesehatan RI No. 1332 Tahun 2002 Tentang Perubahan Atas Peraturan Menteri Kesehatan RI No. 922/MENKES/PER/X/1993 Tentang Ketentuan dan Tata Cara Pemberian Izin Apotek).
14. Imunisasi adalah memasukkan kuman atau racun penyakit tertentu yang sudah dilemahkan (vaksin) ke dalam tubuh dengan cara disuntik atau diminum (diteteskan dalam mulut) dengan maksud agar terjadi kekebalan tubuh terhadap penyakit tersebut.
15. Keluhan kesehatan adalah keadaan seseorang yang mengalami gangguan kesehatan atau kejiwaan, baik karena

*working area standard of public health center is one district and to reach their working areas, public health centers have a service network covering subsidiary of public health center, mobile public health center units, and midwife units (Regulation of the Minister of Health of Indonesia Number 75 Year 2014 about Public Health Center).*

13. *Pharmacy is a specific place that is used for pharmaceutical jobs, and distribution/sale of drugs/ pharmaceuticals and other medical supplies to people that are administered by trained pharmacist (Regulation of the Minister of Health of Indonesia Number 1332 Year 2002 about the Changes of Regulation of the Minister of Health of Indonesia Number 922/MENKES/PER/X/1993 about Pro-vision and Procedures for Administration of Licensed Pharmacies).*
14. *Immunization is putting enervated microbe of a certain disease into human body by injection or drinking (dropping into mouth) to make the body immune to that disease.*
15. *Health complaint is a condition where a person has health or mental problems because of acute illness, chronically illness,*



- penyakit akut, penyakit kronis, kecelakaan, kriminal, atau hal lain.
16. Mengobati sendiri adalah upaya oleh anggota rumah tangga/keluarga dengan melakukan pengobatan sendiri tanpa datang ke tempat fasilitas kesehatan atau memanggil dokter/petugas kesehatan ke rumahnya (misal minum obat modern, jamu, kerokan, kompres, kop, pijat) agar sembuh atau menjadi lebih ringan keluhan kesehatannya.
  17. Angka penemuan kasus tuberkulosis adalah jumlah kasus baru tuberkulosis (TB) dan kasus TB yang didiagnosis kambuh yang diobati dalam program penanggulangan TB nasional dan dilaporkan kepada WHO, dibagi dengan perkiraan WHO terhadap jumlah kasus insiden tuberkulosis pada tahun yang sama, dinyatakan sebagai persentase.
  18. Angka keberhasilan pengobatan tuberkulosis smear positive/Basil Tahan Asam (BTA) positif adalah proporsi (dinyatakan sebagai persentase) kasus TB BTA positif yang terdaftar di bawah program pengendalian TB nasional pada tahun tertentu yang dinyatakan berhasil menyelesaikan pengobatan. Dengan atau tanpa bukti bakteriologi keberhasilan ("sembuh" dan "menyelesaikan pengobatan" masing-masing).
  19. Kasus kumulatif AIDS adalah kumulatif kasus AIDS sampai dengan referensi waktu tertentu.
- accident, crimes, or others.*
16. *Self treatment is an effort of household members/family to have a health treatment by themselves without visiting health facilities or a doctor/health personnel (for instance, by taking modern medicine, herb medicine, chief with a coin, compress, cupping suction, massage) in order to recover from illness or reduce the health complaint.*
  17. *The case detection rate for all forms of tuberculosis is the number of new and replase tuberculosis cases diagnosed and treated in national tuberculosis control programmes and notified to WHO, divided by WHO's estimate of the number of incident tuberculosis cases for the same year, expressed as a percentage.*
  18. *The treatment success rate for new pulmonary smear-positive tuberculosis cases is the proportion (expressed as a percentage) of new smear-positive tuberculosis cases registered under a national tuberculosis control programme in a given year that succesfully completed treatment. With or without bacteriological evidence of succes ("cured" and "treatment completed" respectively).*
  19. *Cummulative AIDS case is cummmulative AIDS cases with reference to a particular time.*

20. BCG (*Bacillus Calmette Guerin*) merupakan vaksinasi untuk mencegah penyakit TBC, diberikan pada bayi baru lahir atau anak, dengan suntikan pada kulit pangkal lengan atas. Bekas suntikan kemudian akan membentuk tonjolan kecil jaringan parut pada kulit lengan atas. Suntikan BCG diberikan kepada anak sebanyak 1 kali.
21. DPT (Difteri, Pertusis, Tetanus) merupakan vaksin untuk mencegah penyakit Difteri, Pertusis, dan Tetanus yang diberikan pada bayi berumur 3 bulan ke atas, dengan suntikan pada paha, diulang 1 bulan dan 2 bulan kemudian, sehingga suntikan imunisasi DPT lengkap pada balita berjumlah 3 kali (kadang-kadang selang waktu antar suntikan bisa lebih dari 1 bulan).
22. Luas lantai adalah luas lantai yang ditempati dan digunakan untuk keperluan sehari-hari (sebatas atap).
23. Air leding adalah sumber air yang berasal dari air yang telah melalui proses penjernihan dan penyehatan sebelum dialirkan kepada konsumen melalui instalasi berupa saluran air. Sumber air ini biasanya diusahakan oleh PAM/PDAM/BPAM. Termasuk dalam hal ini air leding yang didapat secara eceran.
20. BCG (*Bacillus Calmette Guerin*) is a vaccine to prevent TBC disease, given to newborns or children, by injection at the base of the skin of the upper arm. Injection site will form little bumps of scar tissue in the skin of the upper arm. BCG injections given to children 1 times.
21. DPT (*Diphtheria, Pertussis, Tetanus*) is a vaccine to prevent the diphtheria, pertussis, and tetanus disease, given to infants aged 3 months and above, with a shot in the thigh, repeated one month and two months later, so that the complete DPT immunization shots at toddler totaling 3 times (sometimes the time interval between injections can be more than 1 month).
22. Floor area is the total area which is occupied and utilized daily.
23. Pipe water is a water source that comes from water that has been through a process of purification and sanitation before distribute to consumers through an instalation of water lines. This water source is usually distributed by PAM/PDAM/BPAM. This include a pipe water that sold at retail.

24. Sumur terlindung adalah air yang berasal dari dalam tanah yang digali dan lingkaran sumur tersebut dilindungi oleh tembok paling sedikit 0,8 meter di atas tanah dan 3 meter ke bawah tanah, serta ada lantai semen sejauh 1 meter dari lingkaran sumur.
24. *Protected wells is water that comes from the soil were excavated and the circumference of the well was protected by walls at least 0.8 meters above ground and 3 meters underground, and cement floor as far as 1 meter from the well circumference.*
25. Status penguasaan bangunan tempat tinggal milik sendiri adalah jika tempat tinggal tersebut pada waktu pencacahan betul-betul sudah milik kepala rumah tangga atau salah seorang anggota rumah tangga. Rumah yang dibeli secara angsuran melalui kredit bank atau rumah dengan status sewa beli dianggap rumah milik sendiri.
25. *Own ownership property status is a status of dwelling occupied belongs to the head of household or one of the household member. Houses bought through bank credit or houses with leasing status were also categorized as an own property.*
26. Peristiwa tindak pidana yang dilaporkan ialah setiap peristiwa yang diterima kepolisian dari laporan masyarakat, atau peristiwa dimana pelakunya tertangkap tangan oleh kepolisian.
26. *Reported crime incidence includes all criminal cases reported and received by police office, and all crimes caught by police.*
27. Jumlah tindak pidana menggambarkan jumlah kasus tindak pidana yang terjadi pada kurun waktu tertentu.
27. *Crime total refers to the number of criminal cases occurring during a given period.*
28. Resiko penduduk terjadi tindak pidana per 100.000 penduduk = (Jumlah tindak pidana tahun t) / (Jumlah penduduk tahun t)  $\times$  100.000
28. *Crime rate = (Number of criminal cases year t) / (Total population year t)  $\times$  100.000*
29. Resiko penduduk terjadi tindak pidana per 100.000 penduduk mengindikasikan peluang penduduk berisiko terkena tindak
29. *Crime rate indicates the probability of population exposed to risk of crime, expressed in every 100,000 people.*

- pidana. Biasanya dinyatakan dalam setiap 100.000 penduduk.
30. Selang waktu terjadi tindak pidana tahun t  $= (365 \times 24 \times 60 \times 60) / (\text{Jumlah tindak pidana tahun t}) \times (\text{detik})$
31. Selang waktu terjadi tindak pidana tahun t mengindikasikan selang waktu terjadinya satu tindak kejahatan dengan kejahatan yang lain.
32. Persentase penyelesaian tindak pidana  $= (\text{Jumlah tindak pidana yang diselesaikan}) / (\text{Jumlah peristiwa tindak pidana yang dilaporkan}) \times 100\%$
33. Persentase penyelesaian peristiwa tindak pidana menyatakan persentase penyelesaian tindak pidana oleh polisi. Suatu tindak pidana dinyatakan sebagai kasus yang selesai di tingkat kepolisian, apabila: berkas perkaranya sudah siap untuk diserahkan atau telah diserahkan kepada kejaksaan; dalam hal delik aduan, pengaduannya dicabut dalam tenggang waktu yang telah ditentukan menurut undang-undang; telah diselesaikan oleh kepolisian berdasarkan azas plichtmatigheid (kewajiban berdasarkan kewenangan hukum); kasus yang dimaksud tidak termasuk kompetensi kepolisian; tersangka meninggal dunia; kasus kadaluwarsa.
30. *Crime clock*  $= (365 \times 24 \times 60 \times 60) / (\text{Number of criminal cases year t}) \times (\text{second})$
31. *Crime clock indicates the time interval of occurrence between one crime to another crime.*
32. *Crime clearance rate*  $= (\text{Number of cleared criminal cases}) / (\text{Number of reported criminal cases}) \times 100\%$
33. *Crime clearance rate refers to percentage of crime clearance by police. A criminal case is categorized as a cleared case by police, if: All documents are ready to submit or already submitted to justice court; In the case of attense that warrants complaint, the complaint was withdraw within a given period state in the law; The case was cleared by police based on the principle of plichmatigheid (obligation on the basis of law outhority); The case was not the responsibility of police office; The suspect died; The case was out of date.*

34. Bencana Alam adalah peristiwa atau serangkaian peristiwa yang mengancam dan mengganggu kehidupan/penghidupan masyarakat yang disebabkan oleh faktor alam antara lain berupa gempa bumi, tsunami, gunung meletus, banjir, kekeringan, angin topan, dan tanah longsor sehingga mengakibatkan kerugian materi maupun non-materi.
35. Korban meninggal adalah orang yang dilaporkan tewas atau meninggal dunia akibat bencana.
36. Korban hilang adalah orang yang dilaporkan hilang atau tidak ditemukan atau tidak diketahui keberadaannya setelah terjadi bencana.
37. Korban luka/sakit adalah orang yang mengalami luka-luka atau sakit, dalam keadaan luka ringan, luka sedang maupun luka parah/berat, baik yang berobat jalan maupun rawat inap.
38. Rusak Berat adalah kriteria kerusakan yang mengakibatkan bangunan roboh atau sebagian besar komponen struktur rusak.
39. Rusak sedang adalah kriteria kerusakan yang mengakibatkan sebagian kecil komponen struktur rusak, dan komponen penunjang rusak namun bangunan masih tetap berdiri.
40. Rusak ringan adalah kriteria kerusakan yang mengakibatkan sebagian komponen struktur retak (struktur masih bisa
34. *Natural Disaster is an event or series of events that threaten and disrupt the lives and livelihoods caused by natural factors such as: earthquake, tsunami, volcanic eruption, flood, flash flood, drought, typhoon/cyclone, and landslide so it can lead to result in loss of material and non-material.*
35. *Fatality is a person reported killed or death in the wake of a disaster.*
36. *Missing person is a person reported missing or who cannot be located or who cannot be accounted for in the wake of a disaster.*
37. *Casualty is a person suffering injury or illness, in a state of light injury, moderate injury, or heavy injury, which in undergoing treatment as either an outpatient or inpatient.*
38. *Severely damaged is the criteria of damage that resulted most buildings collapsed or damaged its structural components.*
39. *Damaged is the criteria of damage that resulted defective fraction of structural components and supporting components damaged, but the building still stands.*
40. *Lightly damaged is the criteria of damage that resulted partially cracked structural components, but the structure still can be used and*

- digunakan) dan bangunan masih tetap berdiri.
41. Untuk mengukur kemiskinan, BPS menggunakan konsep kemampuan memenuhi kebutuhan dasar (basic needs approach). Dengan pendekatan ini, kemiskinan dipandang sebagai ketidakmampuan dari sisi ekonomi untuk memenuhi kebutuhan dasar makanan dan bukan makanan yang diukur dari sisi pengeluaran. Metode yang digunakan adalah menghitung Garis Kemiskinan (GK), yang terdiri dari dua komponen yaitu Garis Kemiskinan Makanan (GKM) dan Garis Kemiskinan Non-Makanan (GKNM). Penghitungan Garis Kemiskinan dilakukan secara terpisah untuk daerah perkotaan dan perdesaan.
  42. Penduduk miskin adalah penduduk yang memiliki rata-rata pengeluaran per kapita per bulan di bawah Garis Kemiskinan.
  43. Garis Kemiskinan Makanan (GKM) merupakan nilai pengeluaran kebutuhan minimum makanan yang disetarakan dengan 2.100 kkalori per kapita per hari. Garis Kemiskinan Non-Makanan (GKNM) adalah kebutuhan minimum untuk perumahan, sandang, pendidikan, kesehatan, dan kebutuhan dasar lainnya.
  44. Ukuran Kemiskinan; Head Count Index (HCI-P0) adalah persentase penduduk miskin yang berada di bawah Garis Kemiskinan (GK).
- the building still stands.*
41. *To measure poverty, BPS-Statistics Indonesia has used the concept of basic needs approach. Therefore, poverty is viewed as economic inability to fulfill food and non-food basic needs which are measured by consumption/expenditure. The method used is calculating poverty line, which consists of two components that are Food Poverty Line (FPL) and Non-Food Poverty Line (NFPL). The poverty line was calculated separately for urban and rural areas.*
  42. *A person whose expenditure per capita per month is below the poverty line is considered to be poor.*
  43. *The Food Poverty Line refers to the daily minimum requirement of 2,100 kcal per capita per day. The Non-Food Poverty Line refers to the minimum requirement for household necessities for clothing, education, health, and other basic individual needs.*
  44. *Poverty Measures; Head Count Index (HCI-P0) simply measures the percentage of the population that is counted as poor, often denoted by P0.*

45. Indeks Kedalaman Kemiskinan (*Poverty Gap Index-P1*) merupakan ukuran rata-rata kesenjangan pengeluaran masing-masing penduduk miskin terhadap garis kemiskinan. Semakin tinggi nilai indeks, semakin jauh rata-rata pengeluaran penduduk dari garis kemiskinan.

46. Indeks Keparahan Kemiskinan (*Poverty Severity Index-P2*) memberikan gambaran mengenai penyebaran pengeluaran di antara penduduk miskin. Semakin tinggi nilai indeks, semakin tinggi ketimpangan pengeluaran di antara penduduk miskin.

47. Foster-Greer-Thorbecke (1984) merumuskan suatu ukuran yang digunakan untuk mengukur tingkat kemiskinan sebagai berikut:

$$P_a = \frac{1}{n} \sum_{i=1}^q \left[ \frac{z - y_i}{z} \right]^a$$

dimana:  $a=0,1,2$ ;  $z$ =Garis kemiskinan;  $y_i$ =Rata-rata pengeluaran perkapita sebulan penduduk yang berada di bawah garis kemiskinan ( $i=1,2,\dots,q$ );

45. *Poverty Gap Index-P1* measures the extent to which individuals fall below the poverty line (the poverty gaps) as a proportion of the poverty line. Higher value of the index shows that the gap between average expenditure of the poor and the poverty line is wider.

46. *Poverty Severity Index-P2* describes inequality among the poor. This is simply a weighted sum of poverty gaps (as a proportion of the poverty line), where the weights are the proportionate poverty gaps themselves. Hence, by squaring the poverty gap index, the measure implicitly puts more weight on observations that fall well below the poverty line. Higher value of the index shows that inequality among the poor is higher.

47. Foster-Greer-Thorbecke (1984) developed poverty measures that may be written as:

$$P_a = \frac{1}{n} \sum_{i=1}^q \left[ \frac{z - y_i}{z} \right]^a$$

where:  $a=0,1,2$ ;  $z$ =the poverty line  
 $y_i$ =Average expenditure per capita per month of the poor ( $i=1,2,\dots,q$ ),  $y_i < z$ ;  $q$ =the number of poor;  $n$ =the total population  
 if  $a=0$  is obtained Head Count Index

$y_i < z$ ;  $q$ =Banyaknya penduduk yang berada di bawah garis kemiskinan;  $n$ =Jumlah penduduk; Jika  $a=0$ , diperoleh *Head Count Index* (P0), jika  $a=1$  diperoleh indeks kedalaman kemiskinan (*Poverty Gap Index-P1*) dan jika  $a=2$  disebut indeks keparahan kemiskinan (*Poverty Severity Index-P2*).

48. Indeks Pembangunan Manusia (IPM) menjelaskan bagaimana penduduk dapat mengakses hasil pembangunan dalam memperoleh pendapatan, kesehatan, pendidikan dan sebagainya. IPM diperkenalkan oleh UNDP pada tahun 1990 dan dipublikasikan secara berkala dalam laporan tahunan Human Development Report (HDR). IPM dibentuk oleh 3 (tiga) dimensi dasar: Umur panjang dan hidup sehat; pengetahuan; dan standar hidup layak.

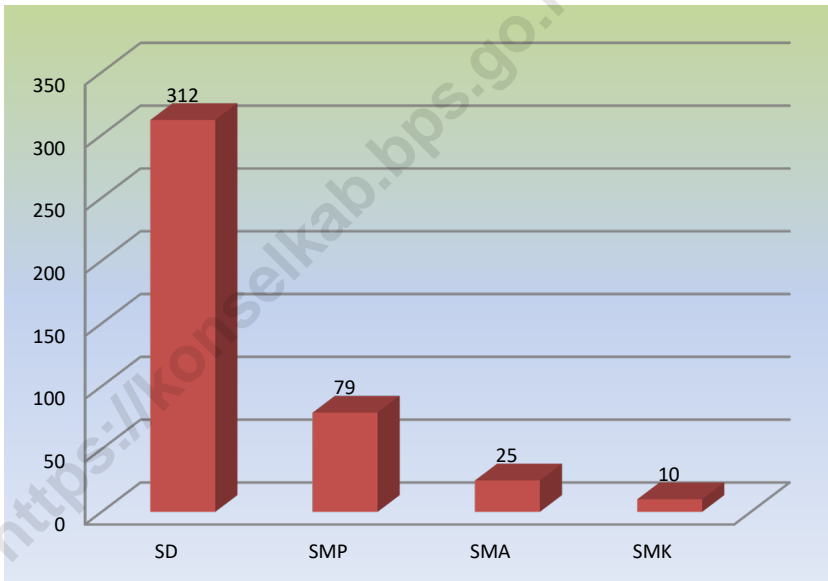
(P0), if  $a=1$  is obtained *Poverty Gap Index-P1* , and if  $a=2$  is obtained *Poverty Severity Index-P2* .

48. *The Human Development Index (HDI) explains how people can access development results in obtaining income, health, education and so forth. HDI was introduced by United Nations Development Programme (UNDP) in 1990 and published periodically in the annual report of the Human Development Report. HDI was formed by three basic dimensions: a long and healthy life; knowledge; and a decent standard of living.*



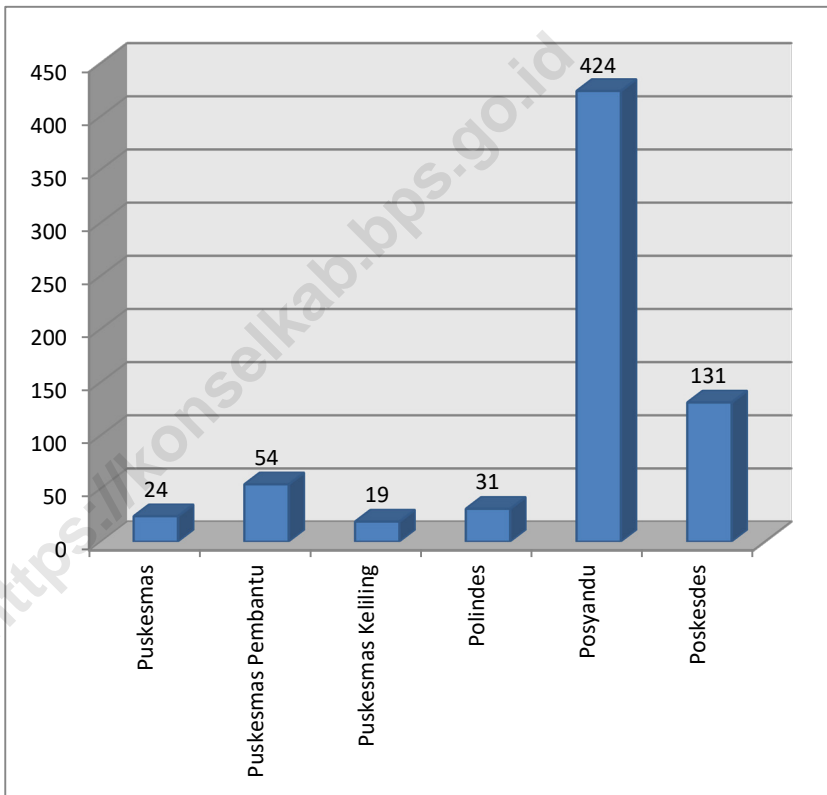
**Gambar** 4.1  
**Figures**

**Jumlah Sekolah Menurut Tingkat Pendidikan di Bawah Naungan Kementerian Pendidikan dan Kebudayaan Kabupaten Konawe Selatan, 2020/2021**  
**Number of Schools by Education Level Under the Authority of Ministry of Education of Konawe Selatan Regency, 2020/2021**



Sumber/Source : Kementerian Pendidikan dan Kebudayaan, Data Semester Ganjil/Ministry of Educations and Culture, Odd Semester Data

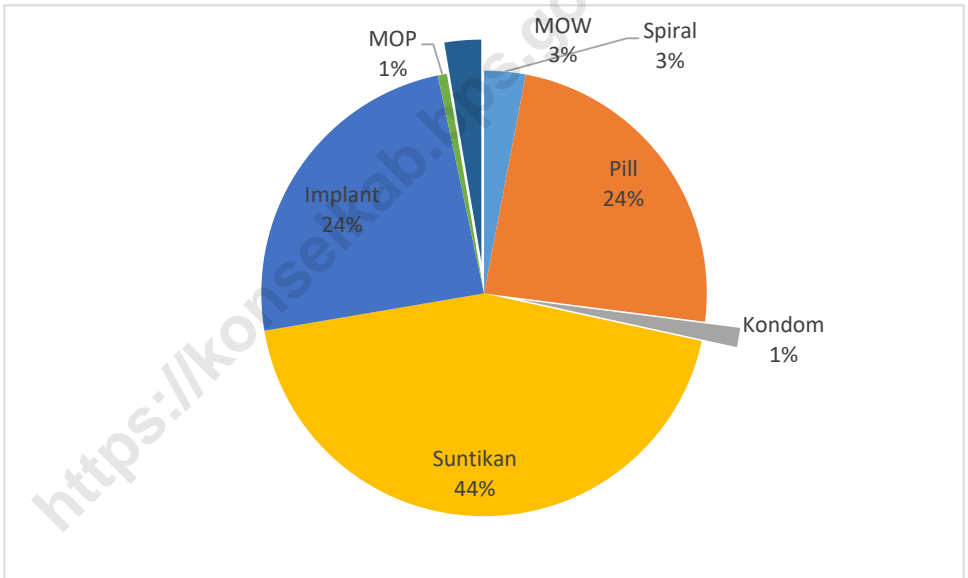
**Gambar 4.2** Jumlah Fasilitas Kesehatan di Kabupaten Konawe Selatan, 2020  
**Figures** Jumlah Fasilitas Kesehatan di Kabupaten Konawe Selatan, 2020  
*Health Facilities in Konawe Selatan Regency, 2020*



Sumber/Source : Dinas Kesehatan Kabupaten Konawe Selatan/Health Service of Konawe Selatan Regency

**Gambar 4.3**  
**Figures**

**Persentase Metode Kontrasepsi yang Digunakan oleh Peserta KB di Kabupaten Konawe Selatan, 2020**  
**Percentage of Contraceptive Method Used by Family Planning User in Konawe Selatan Regency, 2020**



Sumber/Source : Badan Pemberdayaan Perempuan dan Keluarga Berencana/Women Empowerment and Family Planning Board of Konawe Selatan Regency

#### 4.1 PENDIDIKAN EDUCATION

**Tabel 4.1.1** Jumlah Sekolah, Guru, dan Murid Taman Kanak-Kanak (TK) di Bawah Kementerian Pendidikan dan Kebudayaan Menurut Kecamatan di Kabupaten Konawe Selatan, 2019/2020 dan 2020/2021  
*Number of Schools, Teachers, and Pupils in Kindergarten Under The Ministry of Education and Culture by Subdistrict in Konawe Selatan Regency, 2019/2020 and 2020/2021*

Kecamatan / Subdistrict	Sekolah/Schools					
	Negeri/Public		Swasta/Private		Jumlah/Total	
	2019/2020	2020/2021	2019/2020	2020/2021	2019/2020	2020/2021
(1)	(2)	(3)	(4)	(5)	(6)	(7)
1 Tinanggea	2	...	10	...	12	...
2 Lalembu	3	...	8	...	11	...
3 Andoolo	3	...	7	...	10	...
4 Buke	2	...	8	...	10	...
5 Andoolo Barat	...	...	7	...	7	...
6 Palangga	2	...	12	...	14	...
7 Palangga Selatan	2	...	3	...	5	...
8 Baito	1	...	5	...	6	...
9 Lainea	2	...	7	...	9	...
10 Laeya	2	...	12	...	14	...
11 Kolono	1	...	5	...	6	...
12 Kolono Timur	1	...	4	...	5	...
13 Laonti	...	...	7	...	7	...
14 Moramo	3	...	11	...	14	...
15 Moramo Utara	2	...	5	...	7	...
16 Konda	2	...	18	...	20	...
17 Wolasi	1	...	6	...	7	...
18 Ranomeeto	2	...	16	...	18	...
19 Ranomeeto Barat	2	...	8	...	10	...
20 Landono	2	...	13	...	15	...
21 Mowila	2	...	7	...	9	...
22 Sabulakoa	...	...	4	...	4	...
23 Angata	2	...	8	...	10	...
24 Benua	2	...	5	...	7	...
25 Basala	1	...	2	...	3	...
<b>Konawe Selatan</b>	<b>42</b>	<b>...</b>	<b>198</b>	<b>...</b>	<b>240</b>	<b>...</b>

Lanjutan Tabel/Continued Table 4.1.8

Kecamatan / Subdistrict	Guru <sup>1</sup> /Teachers <sup>1</sup>					
	Negeri/Public		Swasta/Private		Jumlah/Total	
	2019/2020	2020/2021	2019/2020	2020/2021	2019/2020	2020/2021
(1)	(8)	(9)	(10)	(11)	(12)	(13)
1 Tinanggea	10	...	28	...	38	...
2 Lalembu	12	...	16	...	28	...
3 Andoolo	9	...	11	...	20	...
4 Buke	8	...	19	...	27	...
5 Andoolo Barat	...	...	17	...	17	...
6 Palangga	7	...	33	...	40	...
7 Palangga Selatan	4	...	5	...	9	...
8 Baito	4	...	12	...	16	...
9 Lainea	6	...	14	...	20	...
10 Laeya	9	...	28	...	37	...
11 Kolono	2	...	6	...	8	...
12 Kolono Timur	3	...	2	...	5	...
13 Laonti	...	...	21	...	21	...
14 Moramo	12	...	17	...	29	...
15 Moramo Utara	8	...	9	...	17	...
16 Konda	10	...	55	...	65	...
17 Wolasi	5	...	13	...	18	...
18 Ranomeeto	11	...	53	...	64	...
19 Ranomeeto Barat	7	...	18	...	25	...
20 Landono	9	...	24	...	33	...
21 Mowila	6	...	11	...	17	...
22 Sabulakoa	...	...	10	...	10	...
23 Angata	8	...	12	...	20	...
24 Benua	8	...	18	...	26	...
25 Basala	4	...	2	...	6	...
<b>Konawe Selatan</b>	<b>162</b>	<b>...</b>	<b>454</b>	<b>...</b>	<b>616</b>	<b>...</b>

Lanjutan Tabel/Continued Table 4.1.8

Kecamatan / Subdistrict	Murid/Students					
	Negeri/Public		Swasta/Private		Jumlah/Total	
	2019/2020	2020/2021	2019/2020	2020/2021	2019/2020	2020/2021
(1)	(14)	(15)	(16)	(17)	(18)	(19)
1 Tinanggea	124	...	204	...	328	...
2 Lalembu	139	...	151	...	290	...
3 Andoolo	150	...	101	...	251	...
4 Buke	115	...	137	...	252	...
5 Andoolo Barat	...	...	118	...	118	...
6 Palangga	124	...	332	...	456	...
7 Palangga Selatan	91	...	62	...	153	...
8 Baito	35	...	139	...	174	...
9 Lainea	71	...	123	...	194	...
10 Laeya	87	...	256	...	343	...
11 Kolono	23	...	60	...	83	...
12 Kolono Timur	41	...	17	...	58	...
13 Laonti	...	...	312	...	312	...
14 Moramo	126	...	143	...	269	...
15 Moramo Utara	112	...	84	...	196	...
16 Konda	67	...	484	...	551	...
17 Wolasi	34	...	72	...	106	...
18 Ranomeeto	110	...	468	...	578	...
19 Ranomeeto Barat	80	...	170	...	250	...
20 Landono	67	...	269	...	336	...
21 Mowila	51	...	172	...	223	...
22 Sabulakoa	...	...	56	...	56	...
23 Angata	175	...	157	...	332	...
24 Benua	70	...	147	...	217	...
25 Basala	38	...	12	...	50	...
<b>Konawe Selatan</b>	<b>1 930</b>	<b>...</b>	<b>4 246</b>	<b>...</b>	<b>6 176</b>	<b>...</b>

Catatan/Note: <sup>1</sup> Jumlah guru termasuk kepala sekolah dan guru/The total of teachers including headmaster and teacher  
 Sumber/Source: Kementerian Pendidikan dan Kebudayaan, Sistem Data Pokok Pendidikan, Data Semester Ganjil/Ministry of Educations and Culture, Basic Education Data System, Odd Semester Data

**Tabel**  
**Table 4.1.2****Jumlah Sekolah, Guru, dan Murid Raudatul Athfal (RA)  
di Bawah Kementerian Agama Menurut Kecamatan di  
Kabupaten Konawe Selatan, 2018/2019 dan 2019/2020**  
**Number of Schools, Teachers, and Pupils in Raudatul Athfal  
(RA) Under The Ministry of Religious Affairs by Subdistrict in  
Konawe Selatan Regency, 2018/2019 dan 2019/2020**

Kecamatan Subdistrict	Sekolah/Schools		Guru/Teachers		Murid/Pupils	
	2018/2019	2019/2020	2018/2019	2019/2020	2018/2019	2019/2020
(1)	(2)	(3)	(4)	(5)	(6)	(7)
1. Tinanggea	...	4	...	9	...	39
2. Lalembu	...	3	...	12	...	106
3. Andoolo	...	2	...	7	...	59
4. Buke	...	2	...	6	...	20
5. Andoolo Barat	...	-	...	-	...	-
6. Palangga	...	1	...	5	...	35
7. Palangga Selatan	...	-	...	-	...	-
8. Baito	...	1	...	2	...	10
9. Lainea	...	1	...	4	...	76
10. Laeya	...	-	...	-	...	-
11. Kolono	...	1	...	5	...	89
12. Kolono Timur	...	-	...	-	...	-
13. Laonti	...	-	...	-	...	-
14. Moramo	...	-	...	-	...	-
15. Moramo Utara	...	-	...	-	...	-
16. Konda	...	1	...	5	...	22
17. Wolasi	...	-	...	-	...	-
18. Ranomeeto	...	-	...	-	...	-
19. Ranomeeto Barat	...	-	...	-	...	-
20. Landono	...	-	...	-	...	-
21. Mowila	...	-	...	-	...	-
22. Sabulakoa	...	-	...	-	...	-
23. Angata	...	2	...	6	...	87
24. Benua	...	-	...	-	...	-
25. Basala	...	-	...	-	...	-
<b>Konawe Selatan</b>	...	<b>18</b>	...	<b>61</b>	...	<b>543</b>

Sumber/Source: Kementerian Agama, Data Semester Ganjil/Ministry of Religious Affairs, Odd Semester Data

**Tabel 4.1.3** Jumlah Sekolah, Guru, dan Murid Sekolah Dasar (SD) di Bawah Kementerian Pendidikan dan Kebudayaan Menurut Kecamatan di Kabupaten Konawe Selatan, 2019/2020 dan 2020/2021  
**Number of Schools, Teachers, and Pupils in Primary Schools Under The Ministry of Education and Culture by Subdistrict in Konawe Selatan Regency, 2019/2020 and 2020/2021**

Kecamatan / Subdistrict	Sekolah/Schools					
	Negeri/Public		Swasta/Private		Jumlah/Total	
	2019/2020	2020/2021	2019/2020	2020/2021	2019/2020	2020/2021
(1)	(2)	(3)	(4)	(5)	(6)	(7)
1 Tinanggea	17	17	-	-	17	17
2 Lalembu	16	16	-	-	16	16
3 Andoolo	9	9	-	-	9	9
4 Buke	16	16	-	-	16	16
5 Andoolo Barat	10	10	-	-	10	10
6 Palangga	18	18	-	-	18	18
7 Palangga Selatan	11	11	-	-	11	11
8 Baito	10	10	-	-	10	10
9 Lainea	12	12	-	-	12	12
10 Laeya	18	18	-	-	18	18
11 Kolono	14	14	-	-	14	14
12 Kolono Timur	6	6	-	-	6	6
13 Laonti	19	19	-	-	19	19
14 Moramo	20	20	1	1	21	21
15 Moramo Utara	11	11	-	-	11	11
16 Konda	16	16	-	-	16	16
17 Wolasi	6	6	-	-	6	6
18 Ranomeeto	11	11	-	-	11	11
19 Ranomeeto Barat	10	10	-	-	10	10
20 Landono	6	6	-	-	6	6
21 Mowila	12	12	-	-	12	12
22 Sabulakoa	9	9	-	-	9	9
23 Angata	18	18	-	-	18	18
24 Benua	10	10	-	-	10	10
25 Basala	7	7	-	-	7	7
<b>Konawe Selatan</b>	<b>312</b>	<b>312</b>	<b>1</b>	<b>1</b>	<b>313</b>	<b>313</b>



Lanjutan Tabel/Continued Table 4.1.3

Kecamatan / Subdistrict	Guru <sup>1</sup> /Teachers <sup>1</sup>					
	Negeri/Public		Swasta/Private		Jumlah/Total	
	2019/2020	2020/2021	2019/2020	2020/2021	2019/2020	2020/2021
(1)	(8)	(9)	(10)	(11)	(12)	(13)
1 Tinanggea	148	152	-	-	148	152
2 Lalembu	131	129	-	-	131	129
3 Andoolo	79	83	-	-	79	83
4 Buke	120	121	-	-	120	121
5 Andoolo Barat	78	78	-	-	78	78
6 Palangga	133	142	-	-	133	142
7 Palangga Selatan	88	94	-	-	88	94
8 Baito	85	87	-	-	85	87
9 Lainea	98	103	-	-	98	103
10 Laeya	185	190	-	-	185	190
11 Kolono	110	113	-	-	110	113
12 Kolono Timur	46	47	-	-	46	47
13 Laonti	137	141	-	-	137	141
14 Moramo	170	182	6	7	176	189
15 Moramo Utara	90	93	-	-	90	93
16 Konda	156	159	-	-	156	159
17 Wolasi	56	55	-	-	56	55
18 Ranomeeto	125	136	-	-	125	136
19 Ranomeeto Barat	92	99	-	-	92	99
20 Landono	69	70	-	-	69	70
21 Mowila	93	95	-	-	93	95
22 Sabulakoa	61	65	-	-	61	65
23 Angata	146	153	-	-	146	153
24 Benua	78	78	-	-	78	78
25 Basala	62	63	-	-	62	63
<b>Konawe Selatan</b>	<b>2 636</b>	<b>2 728</b>	<b>6</b>	<b>7</b>	<b>2 642</b>	<b>2 735</b>

Lanjutan Tabel/Continued Table 4.1.3

Kecamatan / Subdistrict	Murid/Students					
	Negeri/Public		Swasta/Private		Jumlah/Total	
	2019/2020	2020/2021	2019/2020	2020/2021	2019/2020	2020/2021
(1)	(14)	(15)	(16)	(17)	(18)	(19)
1 Tinanggea	2 538	2 397	-	-	2 538	2 397
2 Lalembu	1 597	1 541	-	-	1 597	1 541
3 Andoolo	1 271	1 198	-	-	1 271	1 198
4 Buke	1 441	1 352	-	-	1 441	1 352
5 Andoolo Barat	887	897	-	-	887	897
6 Palangga	1 726	1 701	-	-	1 726	1 701
7 Palangga Selatan	1 114	1 060	-	-	1 114	1 060
8 Baito	1 077	1 004	-	-	1 077	1 004
9 Lainea	1 424	1 307	-	-	1 424	1 307
10 Laeya	2 769	2 641	-	-	2 769	2 641
11 Kolono	1 355	1 358	-	-	1 355	1 358
12 Kolono Timur	742	713	-	-	742	713
13 Laonti	1 361	1 310	-	-	1 361	1 310
14 Moramo	1 774	1 702	55	50	1 829	1 752
15 Moramo Utara	1 271	1 224	-	-	1 271	1 224
16 Konda	2 163	2 114	-	-	2 163	2 114
17 Wolasi	605	609	-	-	605	609
18 Ranomeeto	2 195	2 209	-	-	2 195	2 209
19 Ranomeeto Barat	999	994	-	-	999	994
20 Landono	972	942	-	-	972	942
21 Mowila	1 670	1 636	-	-	1 670	1 636
22 Sabulakoa	668	696	-	-	668	696
23 Angata	2 005	1 921	-	-	2 005	1 921
24 Benua	1 169	1 190	-	-	1 169	1 190
25 Basala	782	749	-	-	782	749
<b>Konawe Selatan</b>	<b>35 575</b>	<b>34 465</b>	<b>55</b>	<b>50</b>	<b>35 630</b>	<b>34 515</b>

Catatan/Note: <sup>1</sup> Jumlah guru termasuk kepala sekolah dan guru/The total of teachers including headmaster and teacher

Sumber/Source: Kementerian Pendidikan dan Kebudayaan, Data Semester Ganjil/Ministry of Educations and Culture, Odd Semester Data

**Tabel**  
**Table** 4.1.4

**Jumlah Sekolah, Guru, dan Murid Madrasah Ibtidaiyah (MI) di Bawah Kementerian Agama Menurut Kecamatan Menurut Kecamatan di Kabupaten Konawe Selatan, 2018/2019 dan 2019/2020**  
**Number of Schools, Teachers, and Pupils in Madrasah Ibtidaiyah (MI) Under The Ministry of Religious Affairs by Subdistrict in Konawe Selatan Regency, 2018/2019 dan 2019/2020**

Kecamatan Subdistrict	Sekolah/Schools		Guru/Teachers		Murid/Pupils	
	2018/2019	2019/2020	2018/2019	2019/2020	2018/2019	2019/2020
(1)	(2)	(3)	(4)	(5)	(6)	(7)
1. Tinanggea	...	4	...	44	...	587
2. Lalembu	...	1	...	8	...	144
3. Andoolo	...	1	...	13	...	71
4. Buke	...	2	...	18	...	193
5. Andoolo Barat	...	-	...	-	...	-
6. Palangga	...	-	...	-	...	-
7. Palangga Selatan	...	-	...	-	...	-
8. Baito	...	-	...	-	...	-
9. Lainea	...	-	...	-	...	-
10. Laeya	...	2	...	16	...	69
11. Kolono	...	1	...	4	...	34
12. Kolono Timur	...	-	...	-	...	-
13. Laonti	...	-	...	-	...	-
14. Moramo	...	2	...	18	...	123
15. Moramo Utara	...	-	...	-	...	-
16. Konda	...	4	...	49	...	463
17. Wolasi	...	1	...	8	...	38
18. Ranomeeto	...	-	...	-	...	-
19. Ranomeeto Barat	...	1	...	15	...	237
20. Landono	...	-	...	-	...	-
21. Mowila	...	1	...	8	...	26
22. Sabulakoa	...	-	...	-	...	-
23. Angata	...	3	...	25	...	271
24. Benua	...	-	...	-	...	-
25. Basala	...	-	...	-	...	-
<b>Konawe Selatan</b>	...	<b>23</b>	...	<b>226</b>	...	<b>2 256</b>

Sumber/Source: Kementerian Agama, Data Semester Ganjil/Ministry of Religious Affairs, Odd Semester Data

**Tabel**  
**Table 4.1.5**

**Jumlah Sekolah, Guru, dan Murid Sekolah Menengah Pertama (SMP) di Bawah Kementerian Pendidikan dan Kebudayaan Menurut Kecamatan di Kabupaten Konawe Selatan, 2019/2020 dan 2020/2021**  
**Number of Schools, Teachers, and Pupils in Lower Secondary Schools Under The Ministry of Education and Culture by Subdistrict in Konawe Selatan Regency, 2019/2020 and 2020/2021**

Kecamatan/ Subdistrict	Sekolah/Schools					
	Negeri/Public		Swasta/Private		Jumlah/Total	
	2019/2020	2020/2021	2019/2020	2020/2021	2019/2020	2020/2021
(1)	(2)	(3)	(4)	(5)	(6)	(7)
1 Tinanggea	6	6	1	1	7	7
2 Lalembu	5	5	-	-	5	5
3 Andoolo	4	4	-	-	4	4
4 Buke	2	2	2	2	4	4
5 Andoolo Barat	1	1	-	-	1	1
6 Palangga	3	3	-	-	3	3
7 Palangga Selatan	3	3	-	-	3	3
8 Baito	3	3	-	-	3	3
9 Lainea	4	4	-	-	4	4
10 Laeya	4	4	-	-	4	4
11 Kolono	5	5	-	-	5	5
12 Kolono Timur	-	-	-	-	-	-
13 Laonti	6	6	-	-	6	6
14 Moramo	6	6	-	-	6	6
15 Moramo Utara	3	3	-	-	3	3
16 Konda	3	3	-	-	3	3
17 Wolasi	2	2	-	-	2	2
18 Ranomeeto	4	4	-	-	4	4
19 Ranomeeto Barat	1	1	-	-	1	1
20 Landono	3	3	-	-	3	3
21 Mowila	3	3	-	-	3	3
22 Sabulakoa	-	-	-	-	-	-
23 Angata	4	4	-	-	4	4
24 Benua	2	2	-	-	2	2
25 Basala	2	2	-	-	2	2
<b>Konawe Selatan</b>	<b>79</b>	<b>79</b>	<b>3</b>	<b>3</b>	<b>82</b>	<b>82</b>

Lanjutan Tabel/*Continued Table* 4.1.5

Kecamatan / Subdistrict	Guru <sup>1</sup> /Teachers <sup>1</sup>					
	Negeri/Public		Swasta/Private		Jumlah/Total	
	2019/2020	2020/2021	2019/2020	2020/2021	2019/2020	2020/2021
(1)	(8)	(9)	(10)	(11)	(12)	(13)
1 Tinanggea	67	70	4	4	71	74
2 Lalembu	45	44	-	-	45	44
3 Andoolo	51	53	-	-	51	53
4 Buke	27	30	6	5	33	35
5 Andoolo Barat	12	12	-	-	12	12
6 Palangga	56	58	-	-	56	58
7 Palangga Selatan	31	29	-	-	31	29
8 Baito	37	37	-	-	37	37
9 Lainea	44	49	-	-	44	49
10 Laeya	64	64	-	-	64	64
11 Kolono	68	74	-	-	68	74
12 Kolono Timur	-	-	-	-	-	-
13 Laonti	49	56	-	-	49	56
14 Moramo	68	71	-	-	68	71
15 Moramo Utara	36	37	-	-	36	37
16 Konda	61	62	-	-	61	62
17 Wolasi	29	29	-	-	29	29
18 Ranomeeto	111	105	-	-	111	105
19 Ranomeeto Barat	11	12	-	-	11	12
20 Landono	46	51	-	-	46	51
21 Mowila	45	47	-	-	45	47
22 Sabulakoa	-	-	-	-	-	-
23 Angata	54	64	-	-	54	64
24 Benua	30	30	-	-	30	30
25 Basala	25	22	-	-	25	22
<b>Konawe Selatan</b>	<b>1 067</b>	<b>1 106</b>	<b>10</b>	<b>9</b>	<b>1 077</b>	<b>1 115</b>

Lanjutan Tabel/Continued Table 4.1.5

Kecamatan / Subdistrict	Murid/Students					
	Negeri/Public		Swasta/Private		Jumlah/Total	
	2019/2020	2020/2021	2019/2020	2020/2021	2019/2020	2020/2021
(1)	(14)	(15)	(16)	(17)	(18)	(19)
1 Tinanggea	1 108	1 097	92	116	1 200	1 213
2 Lalembu	579	528	-	-	579	528
3 Andoolo	829	839	-	-	829	839
4 Buke	398	393	171	191	569	584
5 Andoolo Barat	154	147	-	-	154	147
6 Palangga	917	910	-	-	917	910
7 Palangga Selatan	392	405	-	-	392	405
8 Baito	498	490	-	-	498	490
9 Lainea	657	631	-	-	657	631
10 Laeya	1 045	1 048	-	-	1 045	1 048
11 Kolono	1 026	990	-	-	1 026	990
12 Kolono Timur	-	-	-	-	-	-
13 Laonti	623	575	-	-	623	575
14 Moramo	751	786	-	-	751	786
15 Moramo Utara	538	558	-	-	538	558
16 Konda	731	746	-	-	731	746
17 Wolasi	319	302	-	-	319	302
18 Ranomeeto	1 576	1 603	-	-	1 576	1 603
19 Ranomeeto Barat	109	112	-	-	109	112
20 Landono	586	600	-	-	586	600
21 Mowila	763	755	-	-	763	755
22 Sabulakoa	-	-	-	-	-	-
23 Angata	879	880	-	-	879	880
24 Benua	534	496	-	-	534	496
25 Basala	377	344	-	-	377	344
<b>Konawe Selatan</b>	<b>15 389</b>	<b>15 235</b>	<b>263</b>	<b>307</b>	<b>15 652</b>	<b>15 542</b>

Catatan/Note: <sup>1</sup> Jumlah guru termasuk kepala sekolah dan guru/The total of teachers including headmaster and teacher

Sumber/Source: Kementerian Pendidikan dan Kebudayaan, Data Semester Ganjil/Ministry of Educations and Culture, Odd Semester Data

**Tabel**  
**Table** 4.1.6

**Jumlah Sekolah, Guru, dan Murid Madrasah Tsanawiyah (MTs) di Bawah Kementerian Agama Menurut Kecamatan di Kabupaten Konawe Selatan, 2018/2019 dan 2019/2020**  
**Number of Schools, Teachers, and Pupils in Madrasah Tsanawiyah (MTs) Under The Ministry of Religious Affairs by Subdistrict in Konawe Selatan Regency, 2018/2019 dan 2019/2020**

Kecamatan Subdistrict	Sekolah/Schools		Guru/Teachers		Murid/Pupils	
	2018/2019	2019/2020	2018/2019	2019/2020	2018/2019	2019/2020
(1)	(2)	(3)	(4)	(5)	(6)	(7)
1. Tinanggea	...	2	...	44	...	412
2. Lalembu	...	2	...	15	...	169
3. Andoolo	...	1	...	11	...	141
4. Buke	...	3	...	41	...	343
5. Andoolo Barat	...	-	...	-	...	-
6. Palangga	...	3	...	20	...	173
7. Palangga Selatan	...	1	...	6	...	44
8. Baito	...	-	...	-	...	-
9. Lainea	...	-	...	-	...	-
10. Laeya	...	2	...	17	...	162
11. Kolono	...	1	...	17	...	95
12. Kolono Timur	...	-	...	-	...	-
13. Laonti	...	1	...	10	...	41
14. Moramo	...	3	...	24	...	212
15. Moramo Utara	...	1	...	10	...	60
16. Konda	...	3	...	34	...	479
17. Wolasi	...	1	...	9	...	74
18. Ranomeeto	...	1	...	5	...	22
19. Ranomeeto Barat	...	-	...	-	...	-
20. Landono	...	2	...	20	...	172
21. Mowila	...	-	...	-	...	-
22. Sabulakoa	...	-	...	-	...	-
23. Angata	...	2	...	12	...	117
24. Benua	...	1	...	13	...	95
25. Basala	...	1	...	10	...	88
<b>Konawe Selatan</b>	...	<b>31</b>	...	<b>318</b>	...	<b>2 899</b>

Sumber/Source: Kementerian Agama, Data Semester Ganjil/Ministry of Religious Affairs, Odd Semester Data

**Tabel**  
**Table 4.1.7**

**Jumlah Sekolah, Guru, dan Murid Sekolah Menengah Atas (SMA) di Bawah Kementerian Pendidikan dan Kebudayaan Menurut Kecamatan di Kabupaten Konawe Selatan, 2019/2020 dan 2020/2021**  
**Number of Schools, Teachers, and Pupils in Upper Secondary Schools Under The Ministry of Education and Culture by Subdistrict in Konawe Selatan Regency, 2019/2020 and 2020/2021**

Kecamatan / Subdistrict	Sekolah/Schools					
	Negeri/Public		Swasta/Private		Jumlah/Total	
	2019/2020	2020/2021	2019/2020	2020/2021	2019/2020	2020/2021
(1)	(2)	(3)	(4)	(5)	(6)	(7)
1 Tinanggea	3	3	-	-	3	3
2 Lalembu	1	1	-	-	1	1
3 Andoolo	1	1	1	1	2	2
4 Buke	-	-	1	1	1	1
5 Andoolo Barat	-	-	-	-	-	-
6 Palangga	2	2	-	-	2	2
7 Palangga Selatan	1	1	-	-	1	1
8 Baito	1	1	-	-	1	1
9 Lainea	-	1	1	1	1	2
10 Laeya	2	2	-	-	2	2
11 Kolono	1	1	1	1	2	2
12 Kolono Timur	-	-	-	-	-	-
13 Laonti	2	2	-	-	2	2
14 Moramo	1	1	-	-	1	1
15 Moramo Utara	1	1	-	-	1	1
16 Konda	1	1	1	1	2	2
17 Wolasi	1	1	-	-	1	1
18 Ranomeeto	2	2	-	-	2	2
19 Ranomeeto Barat	1	1	-	-	1	1
20 Landono	1	1	-	-	1	1
21 Mowila	-	-	-	-	-	-
22 Sabulakoa	-	-	-	-	-	-
23 Angata	1	1	-	-	1	1
24 Benua	-	-	-	-	-	-
25 Basala	1	1	-	-	1	1
<b>Konawe Selatan</b>	<b>24</b>	<b>25</b>	<b>5</b>	<b>5</b>	<b>29</b>	<b>30</b>



Lanjutan Tabel/*Continued Table 4.1.7*

Kecamatan / Subdistrict	Guru <sup>1</sup> /Teachers <sup>1</sup>					
	Negeri/Public		Swasta/Private		Jumlah/Total	
	2019/2020	2020/2021	2019/2020	2020/2021	2019/2020	2020/2021
(1)	(8)	(9)	(10)	(11)	(12)	(13)
1 Tinanggea	59	60	-	-	59	60
2 Lalembu	13	14	-	-	13	14
3 Andoolo	29	30	9	8	38	38
4 Buke	-	-	9	5	9	5
5 Andoolo Barat	-	-	-	-	-	-
6 Palangga	52	53	-	-	52	53
7 Palangga Selatan	14	14	-	-	14	14
8 Baito	22	21	-	-	22	21
9 Lainea	-	1	7	4	7	5
10 Laeya	69	66	-	-	69	66
11 Kolono	26	26	4	4	30	30
12 Kolono Timur	-	-	-	-	-	-
13 Laonti	20	21	-	-	20	21
14 Moramo	31	32	-	-	31	32
15 Moramo Utara	22	22	-	-	22	22
16 Konda	26	23	13	12	39	35
17 Wolasi	20	21	-	-	20	21
18 Ranomeeto	60	63	-	-	60	63
19 Ranomeeto Barat	19	19	-	-	19	19
20 Landono	27	31	-	-	27	31
21 Mowila	-	-	-	-	-	-
22 Sabulakoa	-	-	-	-	-	-
23 Angata	30	30	-	-	30	30
24 Benua	-	-	-	-	-	-
25 Basala	20	20	-	-	20	20
<b>Konawe Selatan</b>	<b>559</b>	<b>567</b>	<b>42</b>	<b>33</b>	<b>601</b>	<b>600</b>

Lanjutan Tabel/Continued Table 4.1.7

Kecamatan / Subdistrict	Murid/Students					
	Negeri/Public		Swasta/Private		Jumlah/Total	
	2019/2020	2020/2021	2019/2020	2020/2021	2019/2020	2020/2021
(1)	(14)	(15)	(16)	(17)	(18)	(19)
1 Tinanggea	1 170	1 146	-	-	1 170	1 146
2 Lalembu	339	338	-	-	339	338
3 Andoolo	484	471	114	123	598	594
4 Buke	-	-	46	62	46	62
5 Andoolo Barat	-	-	-	-	-	-
6 Palangga	735	753	-	-	735	753
7 Palangga Selatan	266	286	-	-	266	286
8 Baito	406	409	-	-	406	409
9 Lainea	-	36	43	32	43	68
10 Laeya	1 081	1 009	-	-	1 081	1 009
11 Kolono	623	595	115	141	738	736
12 Kolono Timur	-	-	-	-	-	-
13 Laonti	260	300	-	-	260	300
14 Moramo	566	591	-	-	566	591
15 Moramo Utara	242	259	-	-	242	259
16 Konda	366	372	43	22	409	394
17 Wolasi	320	334	-	-	320	334
18 Ranomeeto	951	941	-	-	951	941
19 Ranomeeto Barat	215	207	-	-	215	207
20 Landono	701	703	-	-	701	703
21 Mowila	-	-	-	-	-	-
22 Sabulakoa	-	-	-	-	-	-
23 Angata	702	719	-	-	702	719
24 Benua	-	-	-	-	-	-
25 Basala	372	367	-	-	372	367
<b>Konawe Selatan</b>	<b>9 799</b>	<b>9 836</b>	<b>361</b>	<b>380</b>	<b>10 160</b>	<b>10 216</b>

Catatan/Note: <sup>1</sup> Jumlah guru termasuk kepala sekolah dan guru/The total of teachers including headmaster and teacher

Sumber/Source: Kementerian Pendidikan dan Kebudayaan, Data Semester Ganjil/Ministry of Educations and Culture, Odd Semester Data

**Tabel**  
**Table** 4.1.8

**Jumlah Sekolah, Guru, dan Murid Sekolah Menengah Kejuruan (SMK) di Bawah Kementerian Pendidikan dan Kebudayaan Menurut Kecamatan di Kabupaten Konawe Selatan, 2019/2020 dan 2020/2021**  
**Number of Schools, Teachers, and Pupils in Vocational High Schools Under The Ministry of Education and Culture by Subdistrict in Konawe Selatan Regency, 2019/2020 and 2020/2021**

Kecamatan / Subdistrict	Sekolah/Schools					
	Negeri/Public		Swasta/Private		Jumlah/Total	
	2019/2020	2020/2021	2019/2020	2020/2021	2019/2020	2020/2021
(1)	(2)	(3)	(4)	(5)	(6)	(7)
1 Tinanggea	-	-	...	...	-	-
2 Lalembu	1	1	...	...	1	1
3 Andoolo	1	1	...	...	1	1
4 Buke	1	1	...	...	1	1
5 Andoolo Barat	-	-	...	...	-	-
6 Palangga	-	-	...	...	-	-
7 Palangga Selatan	1	1	...	...	1	1
8 Baito	-	-	...	...	-	-
9 Lainea	1	1	...	...	1	1
10 Laeya	-	-	...	...	-	-
11 Kolono	1	1	...	...	1	1
12 Kolono Timur	-	-	...	...	-	-
13 Laonti	-	-	...	...	-	-
14 Moramo	2	2	...	...	2	2
15 Moramo Utara	-	-	...	...	-	-
16 Konda	-	-	...	...	-	-
17 Wolasi	-	-	...	...	-	-
18 Ranomeeto	-	-	...	...	-	-
19 Ranomeeto Barat	-	-	...	...	-	-
20 Landono	-	-	...	...	-	-
21 Mowila	1	1	...	...	1	1
22 Sabulakoa	-	-	...	...	-	-
23 Angata	-	-	...	...	-	-
24 Benua	1	1	...	...	1	1
25 Basala	-	-	...	...	-	-
<b>Konawe Selatan</b>	<b>10</b>	<b>10</b>	<b>...</b>	<b>...</b>	<b>10</b>	<b>10</b>

Lanjutan Tabel/Continued Table 4.1.8

Kecamatan / Subdistrict	Guru <sup>1</sup> /Teachers <sup>1</sup>					
	Negeri/Public		Swasta/Private		Jumlah/Total	
	2019/2020	2020/2021	2019/2020	2020/2021	2019/2020	2020/2021
(1)	(8)	(9)	(10)	(11)	(12)	(13)
1 Tinanggea	-	-	...	...	-	-
2 Lalembu	16	15	...	...	16	15
3 Andoolo	29	25	...	...	29	25
4 Buke	11	12	...	...	11	12
5 Andoolo Barat	-	-	...	...	-	-
6 Palangga	-	-	...	...	-	-
7 Palangga Selatan	23	23	...	...	23	23
8 Baito	-	-	...	...	-	-
9 Lainea	11	13	...	...	11	13
10 Laeya	-	-	...	...	-	-
11 Kolono	13	16	...	...	13	16
12 Kolono Timur	-	-	...	...	-	-
13 Laonti	-	-	...	...	-	-
14 Moramo	26	30	...	...	26	30
15 Moramo Utara	-	-	...	...	-	-
16 Konda	-	-	...	...	-	-
17 Wolasi	-	-	...	...	-	-
18 Ranomeeto	-	-	...	...	-	-
19 Ranomeeto Barat	-	-	...	...	-	-
20 Landono	-	-	...	...	-	-
21 Mowila	25	24	...	...	25	24
22 Sabulakoa	-	-	...	...	-	-
23 Angata	-	-	...	...	-	-
24 Benua	22	22	...	...	22	22
25 Basala	-	-	...	...	-	-
<b>Konawe Selatan</b>	<b>176</b>	<b>180</b>	<b>...</b>	<b>...</b>	<b>176</b>	<b>180</b>

Lanjutan Tabel/*Continued Table* 4.1.8

Kecamatan / Subdistrict	Murid/Students					
	Negeri/Public		Swasta/Private		Jumlah/Total	
	2019/2020	2020/2021	2019/2020	2020/2021	2019/2020	2020/2021
(1)	(14)	(15)	(16)	(17)	(18)	(19)
1 Tinanggea	-	-	...	...	-	-
2 Lalembu	138	140	...	...	138	140
3 Andoolo	459	498	...	...	459	498
4 Buke	224	253	...	...	224	253
5 Andoolo Barat	-	-	...	...	-	-
6 Palangga	-	-	...	...	-	-
7 Palangga Selatan	177	173	...	...	177	173
8 Baito	-	-	...	...	-	-
9 Lainea	293	321	...	...	293	321
10 Laeya	-	-	...	...	-	-
11 Kolono	185	186	...	...	185	186
12 Kolono Timur	-	-	...	...	-	-
13 Laonti	-	-	...	...	-	-
14 Moramo	299	283	...	...	299	283
15 Moramo Utara	-	-	...	...	-	-
16 Konda	-	-	...	...	-	-
17 Wolasi	-	-	...	...	-	-
18 Ranomeeto	-	-	...	...	-	-
19 Ranomeeto Barat	-	-	...	...	-	-
20 Landono	-	-	...	...	-	-
21 Mowila	377	396	...	...	377	396
22 Sabulakoa	-	-	...	...	-	-
23 Angata	-	-	...	...	-	-
24 Benua	418	472	...	...	418	472
25 Basala	-	-	...	...	-	-
<b>Konawe Selatan</b>	<b>2 570</b>	<b>2 722</b>	<b>...</b>	<b>...</b>	<b>2 570</b>	<b>2 722</b>

Catatan/Note: 1 Guru yang mengajar di 2 sekolah atau lebih dihitung di masing-masing sekolah. Jumlah guru termasuk kepala sekolah dan guru/*The teacher who taught in two schools or more counted in every school. The total of teachers including headmaster and teacher*

Sumber/Source: Kementerian Pendidikan dan Kebudayaan, Sistem Data Pokok Pendidikan, data semester ganjil laporan sampai dengan 2020/*Ministry of Educations and Culture, Basic Education Data System, odd semester report data up to 2020*

**Tabel**  
**Table 4.1.9**

**Jumlah Sekolah, Guru, dan Murid Madrasah Aliyah (MA) di Bawah Kementerian Agama Menurut Kecamatan di Kabupaten Konawe Selatan, 2018/2019 dan 2019/2020**  
**Number of Schools, Teachers, and Pupils in Madrasah Aliyah (MA) Under the Ministry of Religious Affairs by Subdistrict in Konawe Selatan Regency, 2018/2019 dan 2019/2020**

Kecamatan / Subdistrict	Sekolah/Schools					
	Negeri/Public		Swasta/Private		Jumlah/Total	
	2018/ 2019	2019/ 2020	2018/ 2019	2019/ 2020	2018/ 2019	2019/ 2020
(1)	(2)	(3)	(4)	(5)	(6)	(7)
1 Tinanggea	...	-	...	2	...	2
2 Lalembu	...	-	...	1	...	1
3 Andoolo	...	-	...	2	...	2
4 Buke	...	1	...	1	...	2
5 Andoolo Barat	...	-	...	-	...	-
6 Palangga	...	-	...	1	...	1
7 Palangga Selatan	...	-	...	1	...	1
8 Baito	...	-	...	-	...	-
9 Lainea	...	-	...	-	...	-
10 Laeya	...	-	...	1	...	1
11 Kolono	...	-	...	-	...	-
12 Kolono Timur	...	-	...	-	...	-
13 Laonti	...	-	...	-	...	-
14 Moramo	...	-	...	-	...	-
15 Moramo Utara	...	-	...	1	...	1
16 Konda	...	1	...	-	...	1
17 Wolasi	...	-	...	-	...	-
18 Ranomeeto	...	-	...	1	...	1
19 Ranomeeto Barat	...	-	...	-	...	-
20 Landono	...	-	...	1	...	1
21 Mowila	...	-	...	-	...	-
22 Sabulakoa	...	-	...	-	...	-
23 Angata	...	-	...	2	...	2
24 Benua	...	-	...	-	...	-
25 Basala	...	-	...	-	...	-
<b>Konawe Selatan</b>	...	<b>2</b>	...	<b>14</b>	...	<b>16</b>

Lanjutan Tabel/*Continued Table* 4.1.9

Kecamatan / Subdistrict	Guru /Teachers					
	Negeri/Public		Swasta/Private		Jumlah/Total	
	2018/2019	2019/2020	2018/2019	2019/2020	2018/2019	2019/2020
(1)	(8)	(9)	(10)	(11)	(12)	(13)
1 Tinanggea	...	-	...	34	...	34
2 Lalembu	...	-	...	18	...	18
3 Andoolo	...	-	...	37	...	37
4 Buke	...	15	...	4	...	19
5 Andoolo Barat	...	-	...	-	...	-
6 Palangga	...	-	...	10	...	10
7 Palangga Selatan	...	-	...	16	...	16
8 Baito	...	-	...	-	...	-
9 Lainea	...	-	...	-	...	-
10 Laeya	...	-	...	7	...	7
11 Kolono	...	-	...	-	...	-
12 Kolono Timur	...	-	...	-	...	-
13 Laonti	...	-	...	-	...	-
14 Moramo	...	-	...	-	...	-
15 Moramo Utara	...	-	...	12	...	12
16 Konda	...	37	...	-	...	37
17 Wolasi	...	-	...	-	...	-
18 Ranomeeto	...	-	...	18	...	18
19 Ranomeeto Barat	...	-	...	-	...	-
20 Landono	...	-	...	5	...	5
21 Mowila	...	-	...	-	...	-
22 Sabulakoa	...	-	...	-	...	-
23 Angata	...	-	...	26	...	26
24 Benua	...	-	...	-	...	-
25 Basala	...	-	...	-	...	-
<b>Konawe Selatan</b>	...	<b>52</b>	...	<b>187</b>	...	<b>239</b>

Lanjutan Tabel/Continued Table 4.1.9

Kecamatan / Subdistrict	Murid/Students					
	Negeri/Public		Swasta/Private		Jumlah/Total	
	2018/ 2019	2019/ 2020	2018/ 2019	2019/ 2020	2018/ 2019	2019/ 2020
(1)	(14)	(15)	(16)	(17)	(18)	(19)
1 Tinanggea	...	-	...	181	...	181
2 Lalembu	...	-	...	123	...	123
3 Andoolo	...	-	...	176	...	176
4 Buke	...	171	...	72	...	243
5 Andoolo Barat	...	-	...	-	...	-
6 Palangga	...	-	...	92	...	92
7 Palangga Selatan	...	-	...	67	...	67
8 Baito	...	-	...	-	...	-
9 Lainea	...	-	...	-	...	-
10 Laeya	...	-	...	58	...	58
11 Kolono	...	-	...	-	...	-
12 Kolono Timur	...	-	...	-	...	-
13 Laonti	...	-	...	-	...	-
14 Moramo	...	-	...	-	...	-
15 Moramo Utara	...	-	...	64	...	64
16 Konda	...	381	...	-	...	381
17 Wolasi	...	-	...	-	...	-
18 Ranomeeto	...	-	...	58	...	58
19 Ranomeeto Barat	...	-	...	-	...	-
20 Landono	...	-	...	83	...	83
21 Mowila	...	-	...	-	...	-
22 Sabulakoa	...	-	...	-	...	-
23 Angata	...	-	...	150	...	150
24 Benua	...	-	...	-	...	-
25 Basala	...	-	...	-	...	-
<b>Konawe Selatan</b>	...	<b>552</b>	...	<b>1 124</b>	...	<b>1 676</b>

Sumber/Source: Kementerian Agama, Data Semester Ganjil/Ministry of Religious Affairs, Odd Semester Data



**Tabel**  
**Table** 4.1.10

**Jumlah Desa<sup>1</sup>/Kelurahan yang Memiliki Fasilitas Sekolah Menurut Kecamatan dan Tingkat Pendidikan di Kabupaten Konawe Selatan, 2018–2020**  
**Number of Villages<sup>1</sup>/Kelurahan Having Educational Facilities by Subdistrict and Educational Level in Konawe Selatan Regency, 2018–2020**

Kecamatan / Subdistrict	SD Primary School		
	2018	2019	2020
(1)	(2)	(3)	(4)
1 Tinanggea	19	19	18
2 Lalembu	15	15	15
3 Andoolo	8	8	8
4 Buke	15	16	16
5 Andoolo Barat	8	8	8
6 Palangga	15	15	15
7 Palangga Selatan	10	10	10
8 Baito	8	8	8
9 Lainea	11	11	11
10 Laeya	17	17	17
11 Kolono	13	13	13
12 Kolono Timur	6	6	6
13 Laonti	16	16	16
14 Moramo	18	18	18
15 Moramo Utara	9	9	9
16 Konda	15	15	15
17 Wolasi	5	5	5
18 Ranomeeto	9	9	9
19 Ranomeeto Barat	9	9	9
20 Landono	6	6	6
21 Mowila	13	13	13
22 Sabulakoa	9	8	8
23 Angata	20	21	21
24 Benua	9	8	8
25 Basala	7	7	7
<b>Konawe Selatan</b>	<b>290</b>	<b>290</b>	<b>289</b>

Lanjutan Tabel/Continued Table 4.1.10

	Kecamatan / Subdistrict	SMP Junior High School		
		2018	2019	2020
	(1)	(5)	(6)	(7)
1	Tinanggea	6	8	8
2	Lalembu	6	6	6
3	Andoolo	3	3	3
4	Buke	4	5	5
5	Andoolo Barat	2	2	2
6	Palangga	4	4	5
7	Palangga Selatan	4	4	4
8	Baito	3	3	3
9	Lainea	4	4	4
10	Laeya	6	6	6
11	Kolono	4	4	4
12	Kolono Timur	3	2	2
13	Laonti	6	7	7
14	Moramo	7	8	8
15	Moramo Utara	4	4	4
16	Konda	5	5	5
17	Wolasi	3	3	3
18	Ranomeeto	3	3	3
19	Ranomeeto Barat	2	2	2
20	Landonu	2	2	2
21	Mowila	3	3	3
22	Sabulakoa	3	2	3
23	Angata	5	6	5
24	Benua	3	4	4
25	Basala	2	2	2
	<b>Konawe Selatan</b>	<b>97</b>	<b>102</b>	<b>103</b>

Lanjutan Tabel/*Continued Table* 4.1.10

	Kecamatan / Subdistrict	SMA Senior High School		
		2018	2019	2020
	(1)	(8)	(9)	(10)
1	Tinanggea	5	5	5
2	Lalembu	2	2	2
3	Andoolo	1	1	1
4	Buke	2	2	2
5	Andoolo Barat	1	1	1
6	Palangga	3	4	4
7	Palangga Selatan	2	2	2
8	Baito	1	1	1
9	Lainea	1	2	2
10	Laeya	3	3	3
11	Kolono	1	1	1
12	Kolono Timur	1	1	1
13	Laonti	2	2	2
14	Moramo	2	1	2
15	Moramo Utara	2	2	2
16	Konda	2	2	2
17	Wolasi	1	1	1
18	Ranomeeto	4	4	3
19	Ranomeeto Barat	1	1	1
20	Landonu	1	1	1
21	Mowila	–	–	–
22	Sabulakoa	1	1	1
23	Angata	3	3	3
24	Benua	–	–	–
25	Basala	1	1	1
<b>Konawe Selatan</b>		<b>43</b>	<b>44</b>	<b>44</b>

Lanjutan Tabel/Continued Table 4.1.10

	Kecamatan / Subdistrict	SMK Vocational School		
		2018	2019	2020
	(1)	(11)	(12)	(13)
1	Tinanggea	–	–	–
2	Lalembu	1	1	1
3	Andoolo	1	1	1
4	Buke	1	1	1
5	Andoolo Barat	–	–	–
6	Palangga	–	–	–
7	Palangga Selatan	1	1	1
8	Baito	–	–	–
9	Lainea	1	1	1
10	Laeya	–	–	–
11	Kolono	–	–	–
12	Kolono Timur	1	1	1
13	Laonti	–	–	–
14	Moramo	2	2	2
15	Moramo Utara	–	–	–
16	Konda	–	–	–
17	Wolasi	–	–	–
18	Ranomeeto	–	–	–
19	Ranomeeto Barat	–	–	–
20	Landonu	–	–	–
21	Mowila	1	1	1
22	Sabulakoa	–	–	–
23	Angata	–	–	–
24	Benua	1	1	1
25	Basala	–	–	–
<b>Konawe Selatan</b>		<b>10</b>	<b>10</b>	<b>10</b>

Lanjutan Tabel/Continued Table 4.1.10

	Kecamatan / Subdistrict	Perguruan Tinggi Vocational School		
		2018	2019	2020
	(1)	(14)	(15)	(16)
1	Tinanggea	-	-	-
2	Lalembu	-	-	-
3	Andoolo	-	-	-
4	Buke	-	-	-
5	Andoolo Barat	-	-	-
6	Palangga	-	-	-
7	Palangga Selatan	-	-	-
8	Baito	-	-	-
9	Lainea	-	-	-
10	Laeya	-	-	-
11	Kolono	-	-	-
12	Kolono Timur	-	-	-
13	Laonti	-	-	-
14	Moramo	-	-	-
15	Moramo Utara	-	-	-
16	Konda	-	-	-
17	Wolasi	-	-	-
18	Ranomeeto	-	-	-
19	Ranomeeto Barat	-	-	-
20	Landonu	-	-	-
21	Mowila	-	-	-
22	Sabulakoa	-	-	-
23	Angata	-	1	1
24	Benua	-	-	-
25	Basala	-	-	-
<b>Konawe Selatan</b>		<b>-</b>	<b>1</b>	<b>1</b>

Catatan/Note: <sup>1</sup> Desa pada tabel ini termasuk Unit Permukiman Transmigrasi (UPT) yang masih dibina oleh kementerian terkait dan nagari di Provinsi Sumatera Barat/Villages in this table include Transmigration Settlement Unit which is still fostered by the relevant ministries and the nagari in the Province of Sumatera Barat

Sumber/Source: BPS, Pendataan Potensi Desa (Podes)/ BPS-Statistics Indonesia, Village Potential Data Collection

**Tabel**  
**Table** 4.1.11

**Angka Partisipasi Murni (APM) dan Angka Partisipasi Kasar (APK) Menurut Jenjang Pendidikan di Kabupaten Konawe Selatan, 2019 dan 2020**  
**Net Participation Rates and Gross Participation Rates by Educational Level in Konawe Selatan Regency, 2019 and 2020**

Jenjang Pendidikan Educational Level	Angka Partisipasi Murni (APM) Net Participation Rates		Angka Partisipasi Kasar (APK) Gross Participation Rates	
	2019	2020	2019	2020
(1)	(2)	(3)	(4)	(5)
SD/MI/Sederajat Primary School	98,17	98,72	111,37	104,89
SMP/MTs/ Sederajat Lower Secondary School	75,6	74,83	85,29	86,53
SMA/SMK/MA/Sederajat Upper Secondary School	58,28	58,99	77,77	80,74

Sumber/Source: BPS, Survei Sosial Ekonomi Nasional (Susenas)/BPS-Statistics Indonesia, National Socioeconomic Survey

**Tabel**  
**Table** 4.1.12

**Persentase Penduduk Berumur 15 Tahun ke Atas yang Melek Huruf Menurut Kelompok Umur di Kabupaten Konawe Selatan, 2019 dan 2020**  
*Percentage of Literate People Aged 15 Years and Over by Age Group in Konawe Selatan Regency, 2019 and 2020*

<b>Kelompok Umur</b> <i>Age Group</i>	<b>2019</b>	<b>2020</b>
(1)	(2)	(3)
15–19	100,00	100,00
20–24	100,00	100,00
25–29	100,00	100,00
30–34	100,00	97,66
35–39	99,37	97,80
40–44	98,30	93,66
45–49	95,27	94,43
50+	82,36	86,41
<b>Jumlah/Total</b>		
<b>15–24</b>	<b>100,00</b>	<b>100,00</b>
<b>15–44</b>	<b>99,61</b>	<b>98,40</b>
<b>15+</b>	<b>95,56</b>	<b>95,23</b>
<b>45+</b>	<b>86,72</b>	<b>88,61</b>

Sumber/Source: BPS, Survei Sosial Ekonomi Nasional (Susenas)/BPS-Statistics Indonesia, National Socioeconomic Survey

## 4.2 KESEHATAN HEALTH

**Tabel** 4.2.1 **Jumlah Desa<sup>1</sup>/Kelurahan Yang Memiliki Sarana Kesehatan Menurut Kecamatan di Kabupaten Konawe Selatan, 2018–2020**  
*Number of Villages<sup>1</sup>/Kelurahan Having Health Facilities by Subdistrict in Konawe Selatan Regency, 2018–2020*

Kecamatan / Subdistrict	Rumah Sakit Hospital		
	2018	2019	2020
(1)	(2)	(3)	(4)
1 Tinanggea	–	–	–
2 Lalembu	–	–	–
3 Andoolo	1	1	1
4 Buke	–	–	–
5 Andoolo Barat	–	–	–
6 Palangga	–	–	–
7 Palangga Selatan	–	–	–
8 Baito	–	–	–
9 Lainea	–	–	–
10 Laeya	–	–	–
11 Kolono	–	–	–
12 Kolono Timur	–	–	–
13 Laonti	–	–	–
14 Moramo	–	–	–
15 Moramo Utara	–	–	–
16 Konda	–	–	–
17 Wolasi	–	–	–
18 Ranomeeto	–	–	–
19 Ranomeeto Barat	–	–	–
20 Landono	–	–	–
21 Mowila	–	–	–
22 Sabulakoa	–	–	–
23 Angata	–	–	–
24 Benua	–	–	–
25 Basala	–	–	–
<b>Konawe Selatan</b>	<b>1</b>	<b>1</b>	<b>1</b>



Lanjutan Tabel/*Continued Table* 4.2.1

Kecamatan / Subdistrict	Rumah Sakit Bersalin Maternity Hospital		
	2018	2019	2020
(1)	(5)	(6)	(7)
1 Tinanggea	-	-	-
2 Lalembu	-	-	-
3 Andoolo	-	-	-
4 Buke	-	-	-
5 Andoolo Barat	-	-	-
6 Palangga	-	-	-
7 Palangga Selatan	-	-	-
8 Baito	-	-	-
9 Lainea	-	-	-
10 Laeya	-	-	-
11 Kolono	-	-	-
12 Kolono Timur	-	-	-
13 Laonti	-	-	-
14 Moramo	-	-	-
15 Moramo Utara	-	-	-
16 Konda	-	-	-
17 Wolasi	-	-	-
18 Ranomeeto	-	-	-
19 Ranomeeto Barat	-	-	-
20 Landonu	-	-	-
21 Mowila	-	-	-
22 Sabulakoa	-	-	-
23 Angata	-	-	-
24 Benua	-	-	-
25 Basala	-	-	-
<b>Konawe Selatan</b>	<b>-</b>	<b>-</b>	<b>-</b>

Lanjutan Tabel/Continued Table 4.2.1

Kecamatan / Subdistrict		Poliklinik Polyclinic		
		2018	2019	2020
(1)		(8)	(9)	(10)
1	Tinanggea	–	1	1
2	Lalembu	–	–	1
3	Andoolo	–	–	–
4	Buke	–	–	–
5	Andoolo Barat	–	–	–
6	Palangga	–	–	–
7	Palangga Selatan	–	–	–
8	Baito	–	–	–
9	Lainea	–	–	–
10	Laeya	–	–	–
11	Kolono	–	–	–
12	Kolono Timur	–	–	–
13	Laonti	–	–	–
14	Moramo	–	–	–
15	Moramo Utara	–	–	–
16	Konda	1	2	1
17	Wolasi	–	–	–
18	Ranomeeto	2	2	2
19	Ranomeeto Barat	–	–	–
20	Landonu	–	–	–
21	Mowila	1	–	–
22	Sabulakoa	–	–	–
23	Angata	1	–	–
24	Benua	–	–	–
25	Basala	–	–	–
<b>Konawe Selatan</b>		<b>5</b>	<b>5</b>	<b>5</b>

Lanjutan Tabel/Continued Table 4.2.1

	Kecamatan / Subdistrict	Puskesmas Public Health Center		
		2018	2019	2020
	(1)	(11)	(12)	(13)
1	Tinanggea	1	1	1
2	Lalembu	1	1	1
3	Andoolo	–	–	1
4	Buke	1	1	1
5	Andoolo Barat	1	1	1
6	Palangga	1	1	1
7	Palangga Selatan	1	1	1
8	Baito	1	1	1
9	Lainea	1	1	1
10	Laeya	1	1	1
11	Kolono	1	1	1
12	Kolono Timur	1	1	1
13	Laonti	1	1	1
14	Moramo	1	1	1
15	Moramo Utara	1	1	1
16	Konda	1	1	1
17	Wolasi	1	1	1
18	Ranomeeto	1	1	1
19	Ranomeeto Barat	1	1	1
20	Landonu	1	1	1
21	Mowila	1	1	1
22	Sabulakoa	1	1	1
23	Angata	1	1	1
24	Benua	1	1	1
25	Basala	1	1	1
<b>Konawe Selatan</b>		<b>24</b>	<b>24</b>	<b>25</b>

Lanjutan Tabel/Continued Table 4.2.1

Kecamatan / Subdistrict	Puskesmas Pembantu Subsidiary of Public Health Center		
	2018	2019	2020
(1)	(14)	(15)	(16)
1 Tinanggea	3	1	1
2 Lalembu	5	5	6
3 Andoolo	1	3	4
4 Buke	1	1	1
5 Andoolo Barat	–	1	–
6 Palangga	2	2	2
7 Palangga Selatan	–	1	1
8 Baito	2	2	1
9 Lainea	1	1	1
10 Laeya	4	4	3
11 Kolono	1	3	3
12 Kolono Timur	2	2	2
13 Laonti	11	12	5
14 Moramo	5	4	3
15 Moramo Utara	2	2	2
16 Konda	2	3	1
17 Wolasi	–	–	–
18 Ranomeeto	1	2	1
19 Ranomeeto Barat	3	3	3
20 Landono	2	1	1
21 Mowila	2	–	–
22 Sabulakoa	4	2	–
23 Angata	10	12	2
24 Benua	3	3	3
25 Basala	–	–	–
<b>Konawe Selatan</b>	<b>67</b>	<b>70</b>	<b>46</b>

Lanjutan Tabel/*Continued Table* 4.2.1

	Kecamatan / Subdistrict	Apotek Pharmacy		
		2014	2018	2019
	(1)	(17)	(18)	(19)
1	Tinanggea	0	1	1
2	Lalembu	0	1	1
3	Andoolo	0	1	2
4	Buke	0	0	1
5	Andoolo Barat	...	0	0
6	Palangga	0	0	0
7	Palangga Selatan	0	0	0
8	Baito	0	0	0
9	Lainea	0	0	0
10	Laeya	0	0	1
11	Kolono	0	0	0
12	Kolono Timur	...	0	0
13	Laonti	0	1	1
14	Moramo	0	0	0
15	Moramo Utara	0	0	0
16	Konda	0	0	0
17	Wolasi	0	0	0
18	Ranomeeto	2	2	3
19	Ranomeeto Barat	0	0	0
20	Landonono	1	1	2
21	Mowila	0	0	0
22	Sabulakoa	...	0	0
23	Angata	0	2	0
24	Benua	0	0	0
25	Basala	0	0	0
	<b>Konawe Selatan</b>	<b>3</b>	<b>9</b>	<b>12</b>

Catatan/Note: <sup>1</sup> Desa pada tabel ini termasuk Unit Permukiman Transmigrasi (UPT) yang masih dibina oleh kementerian terkait dan nagari di Provinsi Sumatera Barat/Villages in this table include Transmigration Settlement Unit which is still fostered by the relevant ministries and the nagari in the Province of Sumatera Barat

Sumber/Source: BPS, Pendataan Potensi Desa (Podes)/BPS-Statistics Indonesia, Village Potential Data Collecting

**Tabel 4.2.2** Jumlah Tenaga Kesehatan Menurut Kecamatan di Kabupaten Konawe Selatan, 2020  
**Table** *Number of Health Human Resources by Subdistrict in Konawe Selatan Regency, 2020*

Kecamatan / Subdistrict	Dokter Doctor	Perawat Nurse	Bidan Midwife	Farmasi Pharma-ceutical	Ahli Gizi Nutritionist
(1)	(2)	(3)	(4)	(5)	(6)
1 Tinanggea	1	12	22	1	3
2 Lalembu	2	10	19	–	2
3 Andoolo	27	104	27	22	4
4 Buke	–	8	15	2	2
5 Andoolo Barat	–	5	15	2	3
6 Palangga	1	6	12	–	1
7 Palangga Selatan	2	5	9	1	1
8 Baito	1	7	8	1	–
9 Lainea	–	5	9	–	1
10 Laeya	3	11	17	1	2
11 Kolono	2	5	16	1	2
12 Kolono Timur	2	6	9	1	1
13 Laonti	3	5	16	–	1
14 Moramo	1	5	18	2	2
15 Moramo Utara	–	7	4	–	4
16 Konda	3	9	13	1	5
17 Wolasi	2	3	5	1	2
18 Ranomeeto	3	15	8	2	4
19 Ranomeeto Barat	1	11	18	4	3
20 Landono	2	10	12	1	3
21 Mowila	2	14	17	2	4
22 Sabulakoa	2	3	8	1	1
23 Angata	3	7	16	3	2
24 Benua	–	4	13	1	–
25 Basala	1	5	9	1	–
<b>Konawe Selatan</b>	<b>64</b>	<b>282</b>	<b>335</b>	<b>51</b>	<b>53</b>

Sumber/Source: Dinas Kesehatan Kabupaten Konawe Selatan/Health Service of Konawe Selatan Regency

**Tabel**  
**Table** 4.2.3

**Jumlah Rumah Sakit Umum, Rumah Sakit Khusus,  
Puskesmas, Klinik Pratama, dan Posyandu Menurut  
Kecamatan di Kabupaten Konawe Selatan, 2019 dan 2020**  
*Number of General Hospital, Specialized Hospital, Public  
Health Center, Primary Clinic, and Integrated Health Post by  
Subdistrict in Konawe Selatan Regency, 2019 and 2020*

	Kecamatan / Subdistrict	Rumah Sakit Umum General Hospital		Rumah Sakit Khusus Specialized Hospital	
		2019	2020	2019	2020
	(1)	(2)	(3)	(4)	(5)
1	Tinanggea	–	–	–	–
2	Lalembu	–	–	–	–
3	Andoolo	1	1	–	–
4	Buke	–	–	–	–
5	Andoolo Barat	–	–	–	–
6	Palangga	–	–	–	–
7	Palangga Selatan	–	–	–	–
8	Baito	–	–	–	–
9	Lainea	–	–	–	–
10	Laeya	–	–	–	–
11	Kolono	–	–	–	–
12	Kolono Timur	–	–	–	–
13	Laonti	–	–	–	–
14	Moramo	–	–	–	–
15	Moramo Utara	–	–	–	–
16	Konda	–	–	–	–
17	Wolasi	–	–	–	–
18	Ranomeeto	–	–	–	–
19	Ranomeeto Barat	–	–	–	–
20	Landono	–	–	–	–
21	Mowila	–	–	–	–
22	Sabulakoa	–	–	–	–
23	Angata	–	–	–	–
24	Benua	–	–	–	–
25	Basala	–	–	–	–
	<b>Konawe Selatan</b>	<b>1</b>	<b>1</b>	<b>–</b>	<b>–</b>

Lanjutan Tabel/Continued Table 4.2.3

	Kecamatan / Subdistrict	Posyandu Integrated Health Post		Rumah Sakit Bersalin/ Maternity Hospital	
		2019	2020	2019	2020
	(1)	(6)	(7)	(8)	(9)
1	Tinanggea	29	29	–	–
2	Lalembu	17	19	–	–
3	Andoolo	–	–	–	–
4	Buke	16	16	–	–
5	Andoolo Barat	21	21	–	–
6	Palangga	19	32	–	–
7	Palangga Selatan	11	11	–	–
8	Baito	9	8	–	–
9	Lainea	15	15	–	–
10	Laeya	25	25	–	–
11	Kolono	22	22	–	–
12	Kolono Timur	10	10	–	–
13	Laonti	25	25	–	–
14	Moramo	26	25	–	–
15	Moramo Utara	14	14	–	–
16	Konda	18	18	–	–
17	Wolasi	12	12	–	–
18	Ranomeeto	17	17	–	–
19	Ranomeeto Barat	10	10	–	–
20	Landono	14	14	–	–
21	Mowila	21	21	–	–
22	Sabulakoa	15	10	–	–
23	Angata	26	26	–	–
24	Benua	15	15	–	–
25	Basala	9	9	–	–
	<b>Konawe Selatan</b>	<b>416</b>	<b>424</b>	<b>–</b>	<b>–</b>



Lanjutan Tabel/Continued Table 4.2.3

Kecamatan / Subdistrict	Puskesmas Public Health Center		Poskesdes Village Health Post		Polindes Village Maternity Cottage	
	2019	2020	2019	2020	2019	2020
(1)	(10)	(11)	(12)	(13)	(14)	(15)
1 Tinanggea	1	1	2	2	–	–
2 Lalembu	1	1	–	–	–	–
3 Andoolo	–	–	–	–	–	–
4 Buke	1	1	9	9	1	1
5 Andoolo Barat	1	1	8	8	1	1
6 Palangga	1	1	7	7	2	2
7 Palangga Selatan	1	1	5	5	2	2
8 Baito	1	1	5	5	2	2
9 Lainea	1	1	7	7	–	–
10 Laeya	1	1	13	13	–	–
11 Kolono	1	1	15	15	–	–
12 Kolono Timur	1	1	5	5	5	5
13 Laonti	1	1	13	13	–	–
14 Moramo	1	1	5	5	3	3
15 Moramo Utara	1	1	6	6	–	–
16 Konda	1	1	3	3	3	3
17 Wolasi	1	1	4	4	–	–
18 Ranomeeto	1	1	–	–	2	2
19 Ranomeeto Barat	1	1	5	5	–	–
20 Landono	1	1	–	–	–	–
21 Mowila	1	1	2	2	3	3
22 Sabulakoa	1	1	3	3	–	–
23 Angata	1	1	9	9	–	–
24 Benua	1	1	–	–	7	7
25 Basala	1	1	5	5	–	–
<b>Konawe Selatan</b>	<b>24</b>	<b>24</b>	<b>131</b>	<b>131</b>	<b>31</b>	<b>31</b>

Sumber/Source: Dinas Kesehatan Kabupaten Konawe Selatan/Health Service of Konawe Selatan Regency

**Tabel 4.2.4** Jumlah 10 Penyakit Terbanyak di Kabupaten Konawe Selatan, 2020  
**Table** 4.2.4 10 Biggest Disease in Konawe Selatan Regency, 2020

	Jenis Penyakit / Disease	Jumlah Penderita/ Number of Diseases
	(1)	(2)
1	Darah Tinggi	9 773
2	ISPA	9 055
3	Tukak Lambung	7 931
4	Diabetes Melitus	3 845
5	Penyakit Kulit dan Jaringan Bawah Kulit	3 790
6	Influenza	3 747
7	Diare	2 433
8	Demam Rematik dan Penyakit Jantung Rematik	2 309
9	Penyakit Pulpa dan Periapikal	1 980
10	Penyakit Pada Saluran Kencing	1 834

Sumber/Source: Dinas Kesehatan Kabupaten Konawe Selatan/Health Service of Konawe Selatan Regency

**Tabel 4.2.5** Jumlah Fasilitas Kesehatan di Kabupaten Konawe Selatan, 2016- 2020  
**Number of Health Facilities by Subdistrict in Konawe Selatan Regency, 2016-2020**

<b>Fasilitas dan Tenaga Kesehatan/ Health Facilities and Powers</b>	<b>2016</b>	<b>2017</b>	<b>2018</b>	<b>2019</b>	<b>2020</b>
(1)	(2)	(3)	(4)	(5)	(6)
1. Fasilitas Kesehatan / <i>Health Facilities</i>	672	668	669	676	684
a. Rumah Sakit / <i>Hospitals</i>	1	1	1	1	1
b. Puskesmas / <i>Public Health Centre</i>	23	23	24	24	24
c. Puskesmas Pembantu / <i>Subsidiary Public Health Centre</i>	62	64	54	54	54
d. Puskesmas Keliling / <i>Public Health Centre Mobile</i>	3	17	19	19	19
e. Puskesmas Plus / <i>Public Health Centre Plus</i>	0	0	0	0	0
f. Polindes / <i>Village Maternity Post</i>	27	27	31	31	31
g. Posyandu / <i>Center Service Post</i>	420	399	409	416	424
h. Poskesdes / <i>Village Health Post</i>	136	137	131	131	131
2. Tenaga Kesehatan/ <i>Health Workers</i>	1 051	923	1 683	900	992

Sumber/Source: Dinas Kesehatan Kabupaten Konawe Selatan/Health Service of Konawe Selatan Regency

**Tabel  
Table** 4.2.6

**Banyaknya Dokter Spesialis, Dokter Umum, dan Dokter Gigi Menurut Sarana Pelayanan Kesehatan di Kabupaten Konawe Selatan, 2020**  
*Number of Specialist Doctor, Generalist Doctor, and Dentist by Type of Health Facility in Konawe Selatan Regency, 2020*

	<b>Unit Kerja / Work Unit</b>	<b>Dokter Spesialis/ Specialist Doctor</b>	<b>Dokter Umum/ Generalist Doctor</b>	<b>Dokter Spesialis/ Dentist</b>
	(1)	(2)	(3)	(4)
1	Puskesmas/ <i>Public Health Center</i>	0	25	12
2	Rumah Sakit/ <i>Hospital</i>	16	8	3
	<b>Konawe Selatan</b>	<b>16</b>	<b>33</b>	<b>15</b>

Sumber/*Source*: Dinas Kesehatan Kabupaten Konawe Selatan/*Health Service of Konawe Selatan Regency*

**Tabel**  
**Table** 4.2.7

**Banyaknya Bayi Lahir, BBLR, Gizi Buruk dan Gizi Buruk yang Ditangani Menurut Kecamatan di Kabupaten Konawe Selatan, 2020**  
*Number of Babies Birth, BBLR, Malnutrition, and Handled Malnutrition by Subdistrict in Konawe Selatan Regency, 2020*

	Kecamatan / Subdistrict	Bayi Lahir/ Babies Birth	BBLR	Gizi Buruk Malnutrition	
				Jumlah / Total	Ditangani / Handled
	(1)	(2)	(3)	(4)	(5)
1	Tinanggea	506	13	0	0
2	Lalembu	232	8	0	0
3	Andoolo	0	0	0	0
4	Buke	261	14	0	0
5	Andoolo Barat	358	27	0	0
6	Palangga	299	22	1	1
7	Palangga Selatan	156	14	0	0
8	Baito	194	9	0	0
9	Lainea	196	10	0	0
10	Laeya	346	4	0	0
11	Kolono	286	5	0	0
12	Kolono Timur	119	11	0	0
13	Laonti	170	9	0	0
14	Moramo	303	5	0	0
15	Moramo Utara	210	15	0	0
16	Konda	336	22	0	0
17	Wolasi	127	4	0	0
18	Ranomeeto	401	18	0	0
19	Ranomeeto Barat	184	8	0	0
20	Landono	159	6	0	0
21	Mowila	233	13	0	0
22	Sabulakoa	150	10	0	0
23	Angata	366	29	1	1
24	Benua	231	18	0	0
25	Basala	107	19	0	0
	<b>Konawe Selatan</b>	<b>5930</b>	<b>313</b>	<b>2</b>	<b>2</b>

Sumber/Source: Dinas Kesehatan Kabupaten Konawe Selatan/Health Service of Konawe Selatan Regency

**Tabel 4.2.8** Jumlah Balita Yang Pernah Mendapat Imunisasi Menurut Kecamatan dan Jenis Imunisasi di Kabupaten Konawe Selatan, 2020  
**Number of Children Under Five Years Who Had Immunization by Subdistrict and Type of Immunization in Konawe Selatan Regency, 2020**

	Kecamatan / Subdistrict	HB 0/ HB 0	BCG / BCG	DPT + HB / DPT + HB		
				1	2	3
	(1)	(2)	(3)	(4)	(5)	(6)
1	Tinanggea	402	449	438	419	416
2	Lalembu	150	201	198	208	181
3	Andoolo	0	0	0	0	0
4	Buke	258	275	269	268	256
5	Andoolo Barat	344	341	368	381	378
6	Palangga	156	280	277	266	259
7	Palangga Selatan	159	160	197	195	192
8	Baito	129	171	193	176	163
9	Lainea	169	207	207	186	180
10	Laeya	347	415	400	371	371
11	Kolono	278	302	347	382	345
12	Kolono Timur	95	92	104	103	108
13	Laonti	119	214	197	173	171
14	Moramo	201	335	336	333	316
15	Moramo Utara	143	205	232	215	211
16	Konda	335	476	590	589	603
17	Wolasi	128	131	139	131	132
18	Ranomeeto	167	382	433	430	414
19	Ranomeeto Barat	164	179	159	168	158
20	Landono	164	188	178	177	167
21	Mowila	228	236	230	219	205
22	Sabulakoa	139	150	148	143	127
23	Angata	141	314	375	356	340
24	Benua	179	234	280	309	276
25	Basala	105	115	112	117	116
	<b>Konawe Selatan</b>	<b>4 700</b>	<b>6 052</b>	<b>6 407</b>	<b>6 315</b>	<b>6 085</b>

Lanjutan Tabel/*Continued Table* 4.2.8

	Kecamatan / Subdistrict	Polio / Polio				Campak/ Measles
		1	2	3	4	
	(1)	(7)	(8)	(9)	(10)	(11)
1	Tinanggea	449	438	419	607	416
2	Lalembu	201	197	206	260	230
3	Andoolo	0	0	0	0	0
4	Buke	272	269	268	377	305
5	Andoolo Barat	341	368	381	591	396
6	Palangga	280	277	266	386	264
7	Palangga Selatan	160	197	195	260	185
8	Baito	171	193	176	240	133
9	Lainea	196	207	186	268	172
10	Laeya	415	400	371	549	412
11	Kolono	305	344	385	490	279
12	Kolono Timur	90	104	103	150	112
13	Laonti	190	197	172	239	151
14	Moramo	335	336	333	466	284
15	Moramo Utara	207	240	213	322	227
16	Konda	476	590	589	862	701
17	Wolasi	131	139	131	214	126
18	Ranomeeto	382	433	430	613	467
19	Ranomeeto Barat	171	157	166	234	156
20	Landono	188	180	177	250	165
21	Mowila	236	230	219	299	216
22	Sabalakoa	150	148	143	194	123
23	Angata	314	375	356	469	276
24	Benua	234	280	309	412	238
25	Basala	115	112	117	171	121
<b>Konawe Selatan</b>		<b>6 009</b>	<b>6 411</b>	<b>6 311</b>	<b>8 923</b>	<b>6 155</b>

Sumber/*Source*: Dinas Kesehatan Kabupaten Konawe Selatan/*Health Service of Konawe Selatan Regency*

**Tabel 4.2.9** Banyaknya Ibu Hamil yang Diimunisasi Menurut Kecamatan di Kabupaten Konawe Selatan, 2020  
**Number of Pregnant Who Had Immunization by Subdistrict and Type of Immunization in Konawe Selatan Regency, 2020**

	Kecamatan / Subdistrict	Ibu Hamil/ Pregnant Woman	Jenis Imunisasi / Kind of Vaccine				
			TT 1	TT 2	TT 3	TT 4	TT 5
	(1)	(2)	(3)	(4)	(5)	(6)	(7)
1	Tinanggea	647	97	47	73	28	28
2	Lalembu	474	0	10	35	32	37
3	Andoolo	0	0	0	0	0	0
4	Buke	402	79	70	86	81	42
5	Andoolo Barat	495	11	4	115	112	81
6	Palangga	373	89	54	85	18	26
7	Palangga Selatan	186	49	56	9	6	43
8	Baito	230	28	33	16	12	4
9	Lainea	269	106	96	29	12	16
10	Laeya	577	121	123	51	15	27
11	Kolono	282	76	61	74	30	18
12	Kolono Timur	131	42	47	23	19	9
13	Laonti	287	22	12	13	13	0
14	Moramo	394	84	38	72	47	64
15	Moramo Utara	218	63	89	58	4	71
16	Konda	550	91	78	58	44	63
17	Wolasi	144	24	34	23	5	19
18	Ranomeeto	492	43	59	76	41	25
19	Ranomeeto Barat	198	45	30	31	38	28
20	Landono	205	80	91	24	12	8
21	Mowila	339	0	6	39	60	50
22	Sabulakoa	143	0	0	39	28	36
23	Angata	452	1	32	46	33	26
24	Benua	295	24	12	9	5	1
25	Basala	248	27	28	33	9	7
	<b>Konawe Selatan</b>	<b>8 031</b>	<b>1 202</b>	<b>1 110</b>	<b>1 117</b>	<b>704</b>	<b>729</b>

Sumber/Source: Dinas Kesehatan Kabupaten Konawe Selatan/Health Service of Konawe Selatan Regency



**Tabel**  
**Table** 4.2.10

**Banyaknya Penderita Penyakit Menurut Kecamatan di  
Kabupaten Konawe Selatan, 2020**  
*Number of Disease Cases by Subdistrict in Konawe Selatan  
Regency, 2020*

Kecamatan / Subdistrict	TBC/Tuberculosis		Diare/Diarrhea	
	Penderita/ Patient	Ditangani/ Handled	Penderita/ Patient	Ditangani/ Handled
(1)	(2)	(3)	(4)	(5)
1 Tinanggea	12	12	101	101
2 Lalembu	7	7	142	142
3 Andoolo	0	0	0	0
4 Buke	10	10	110	110
5 Andoolo Barat	6	6	68	68
6 Palangga	14	14	108	108
7 Palangga Selatan	1	1	219	219
8 Baito	4	4	20	20
9 Lainea	0	0	86	86
10 Laeya	22	22	409	409
11 Kolono	1	1	124	124
12 Kolono Timur	1	1	56	56
13 Laonti	9	9	64	64
14 Moramo	7	7	138	138
15 Moramo Utara	10	10	149	149
16 Konda	10	10	68	68
17 Wolasi	6	6	90	90
18 Ranomeeto	3	3	73	73
19 Ranomeeto Barat	9	9	136	136
20 Landonu	6	6	101	101
21 Mowila	2	2	177	177
22 Sabulakoa	2	2	252	252
23 Angata	2	2	115	115
24 Benua	7	7	153	153
25 Basala	5	5	69	69
<b>Konawe Selatan</b>	<b>156</b>	<b>156</b>	<b>3 028</b>	<b>3 028</b>

Sumber/Source: Dinas Kesehatan Kabupaten Konawe Selatan/Health Service of Konawe Selatan Regency

**Tabel 4.2.11** Banyaknya Peserta KB Aktif dan Baru Menurut Kontrasepsi yang Digunakan di Kabupaten Konawe Selatan, 2020  
**Number of Actively and New Participant Family Planning by Contraceptive Methods in Konawe Selatan Regency, 2020**

Metode Kontrasepsi / Contraceptive Methods	Akseptor Aktif / Active Participants	Akseptor Baru / New Participants	Jumlah / Total
(1)	(2)	(3)	(4)
1 Spiral / IUD	1 285	120	1 405
2 Pill / Pill	10 153	2 498	12 651
3 Kondom / Condom	583	183	766
4 Suntikan / Injection	18 546	3 184	21 730
5 Implant / Implant	10 282	2 569	12 851
6 MOP	278	1	279
7 MOW	1 127	57	1 184
<b>Konawe Selatan</b>	<b>42 254</b>	<b>8 612</b>	<b>50 866</b>

Sumber/Source: Badan Pemberdayaan Perempuan dan Keluarga Berencana/Women Empowerment and Family Planning Board of Konawe Selatan Regency

**Tabel**  
**Table** 4.2.12

**Banyaknya Realisasi Akseptor Aktif Menurut Kecamatan dan Metode Kontrasepsi Menurut Kecamatan di Kabupaten Konawe Selatan, 2020**  
**Number of Realization of Actively by Subdistrict in Konawe Selatan Regency, 2020**

Kecamatan / Subdistrict	Peserta KB Aktif/Family Planning Participants			
	Spiral/IUD	Pil/Pill	Kondom/ Condom	Suntikan/ Injection
(1)	(2)	(3)	(4)	(5)
1 Tinanggea	114	375	3	1 739
2 Lalembu	10	522	7	1 125
3 Andoolo	100	654	65	661
4 Buke	159	349	12	562
5 Andoolo Barat	81	674	61	657
6 Palangga	37	208	31	809
7 Palangga Selatan	18	47	2	658
8 Baito	19	310	-	330
9 Lainea	4	234	20	640
10 Laeya	61	670	10	1 182
11 Kolono	16	404	36	848
12 Kolono Timur	4	107	5	425
13 Laonti	1	235	-	415
14 Moramo	46	541	-	503
15 Moramo Utara	9	276	3	425
16 Konda	70	954	22	1 397
17 Wolasi	19	288	8	342
18 Ranomeeto	142	708	83	1 475
19 Ranomeeto Barat	26	257	4	419
20 Landono	43	307	3	428
21 Mowila	190	422	130	542
22 Sabulakoa	32	201	5	399
23 Angata	64	754	26	1 166
24 Benua	11	257	42	1 027
25 Basala	9	399	5	372
<b>Konawe Selatan</b>	<b>1 266</b>	<b>10 153</b>	<b>583</b>	<b>18 546</b>

Lanjutan Tabel/Continued Table 4.2.12

Kecamatan / Subdistrict	Peserta KB Aktif/Family Planning Participants			
	Implan/ Implants	MOW	MOP	Jumlah/Total
(1)	(6)	(7)	(8)	(9)
1 Tinanggea	846	69	-	3 146
2 Lalembu	635	89	-	2 388
3 Andoolo	494	47	1	2 022
4 Buke	754	61	1	1 898
5 Andoolo Barat	380	28	1	1 882
6 Palangga	538	39	-	1 662
7 Palangga Selatan	431	39	1	1 196
8 Baito	312	38	25	1 034
9 Lainea	203	22	1	1 124
10 Laeya	261	88	-	2 272
11 Kolono	329	4	2	1 639
12 Kolono Timur	41	9	-	591
13 Laonti	152	35	-	838
14 Moramo	778	28	12	1 908
15 Moramo Utara	322	19	3	1 057
16 Konda	392	69	-	2 904
17 Wolasi	139	16	-	793
18 Ranomeeto	558	98	4	3 068
19 Ranomeeto Barat	233	68	2	1 009
20 Landono	389	39	8	1 217
21 Mowila	584	114	80	2 062
22 Sabulakoa	243	19	5	904
23 Angata	593	68	79	2 750
24 Benua	415	6	52	1 810
25 Basala	260	15	1	1 061
<b>Konawe Selatan</b>	<b>10 282</b>	<b>1 127</b>	<b>278</b>	<b>42 235</b>

Sumber/Source: Badan Pemberdayaan Perempuan dan Keluarga Berencana/Women Empowerment and Family Planning Board of Konawe Selatan Regency

**Tabel**  
**Table** 4.2.13

**Banyaknya Realisasi Akseptor Baru Menurut Kecamatan dan Metode Kontrasepsi Menurut Kecamatan di Kabupaten Konawe Selatan, 2020**  
**Number of Realization of New Participants by Subdistrict in Konawe Selatan Regency, 2020**

Kecamatan / Subdistrict	Peserta KB Baru/New Family Planning Participants			
	Spiral/IUD	Pil/Pill	Kondom/ Condom	Suntikan/ Injection
(1)	(2)	(3)	(4)	(5)
1 Tinanggea	13	170	2	225
2 Lalembu	1	76	4	118
3 Andoolo	10	72	24	88
4 Buke	36	75	-	99
5 Andoolo Barat	-	74	23	73
6 Palangga	9	35	-	148
7 Palangga Selatan	1	75	28	143
8 Baito	2	126	3	317
9 Lainea	-	149	48	158
10 Laeya	-	85	8	78
11 Kolono	5	185	-	324
12 Kolono Timur	-	6	2	20
13 Laonti	-	67	-	64
14 Moramo	6	385	-	24
15 Moramo Utara	3	26	4	53
16 Konda	5	39	-	82
17 Wolasi	1	8	-	124
18 Ranomeeto	-	82	7	86
19 Ranomeeto Barat	4	23	-	75
20 Landono	-	72	-	79
21 Mowila	4	341	-	443
22 Sabulakoa	-	23	5	44
23 Angata	20	179	16	105
24 Benua	-	40	5	133
25 Basala	-	85	4	81
<b>Konawe Selatan</b>	<b>120</b>	<b>2 498</b>	<b>183</b>	<b>3 184</b>

Lanjutan Tabel/Continued Table 4.2.13

Kecamatan / Subdistrict	Peserta KB Aktif/Family Planning Participants			
	Implan/ Implants	MOW	MOP	Jumlah/Total
(1)	(6)	(7)	(8)	(9)
1 Tinanggea	65	1	-	476
2 Lalembu	80	1	-	280
3 Andoolo	41	35	-	270
4 Buke	108	-	-	318
5 Andoolo Barat	45	-	-	215
6 Palangga	629	1	-	822
7 Palangga Selatan	182	1	-	430
8 Baito	314	-	-	762
9 Lainea	66	-	-	421
10 Laeya	49	4	-	224
11 Kolono	158	-	-	672
12 Kolono Timur	2	-	-	30
13 Laonti	8	-	-	139
14 Moramo	75	-	-	490
15 Moramo Utara	56	3	-	145
16 Konda	50	4	-	180
17 Wolasi	43	1	-	177
18 Ranomeeto	20	-	-	195
19 Ranomeeto Barat	32	-	-	134
20 Landono	54	-	-	205
21 Mowila	207	-	-	995
22 Sabulakoa	-	-	1	73
23 Angata	170	6	-	496
24 Benua	30	-	-	208
25 Basala	85	-	-	255
<b>Konawe Selatan</b>	<b>2 569</b>	<b>57</b>	<b>1</b>	<b>8 612</b>

Sumber/Source: Badan Pemberdayaan Perempuan dan Keluarga Berencana/Women Empowerment and Family Planning Board of Konawe Selatan Regency

**Tabel**  
**Table** 4.2.14

**Banyaknya Klinik KB, Pos Pelayanan Keluarga Berencana Desa, dan Pasangan Usia Subur Menurut Kecamatan di Kabupaten Konawe Selatan, 2020**  
**Number of Family Planning Clinics, Village Family Planning Service Unit, and Fertile Age Couples by Subdistrict in Konawe Selatan Regency, 2020**

	<b>Kecamatan / Subdistrict</b>	<b>Klinik KB/ Family Planning Clinics</b>	<b>Pos Pelayanan Keluarga Berencana Desa/Village Family Planning Service Unit</b>	<b>P U S/ Fertile Age Couples</b>
	(1)	(2)	(3)	(4)
1	Tinanggea	1	24	4 627
2	Lalembu	1	19	2 961
3	Andoolo	2	10	2 629
4	Buke	1	16	2 683
5	Andoolo Barat	1	10	2 352
6	Palangga	1	16	2 188
7	Palangga Selatan	1	10	1 599
8	Baito	1	8	1 662
9	Lainea	1	12	1 849
10	Laeya	1	17	3 325
11	Kolono	2	21	2 488
12	Kolono Timur	1	10	949
13	Laonti	1	20	1 602
14	Moramo	1	21	2 700
15	Moramo Utara	1	10	1 571
16	Konda	5	17	3 849
17	Wolasi	1	7	999
18	Ranomeeto	3	12	3 617
19	Ranomeeto Barat	1	9	1 406
20	Landono	2	12	1 489
21	Mowila	2	20	3 006
22	Sabulakoa	2	10	1 403
23	Angata	1	24	3 457
24	Benua	1	13	2 422
25	Basala	1	9	1 534
	<b>Konawe Selatan</b>	<b>36</b>	<b>357</b>	<b>58 367</b>

Sumber/Source: Badan Pemberdayaan Perempuan dan Keluarga Berencana/Women Empowerment and Family Planning Board of Konawe Selatan Regency

**Tabel 4.2.15** Banyaknya Petugas KB Menurut Kecamatan di Kabupaten Konawe Selatan, 2020  
**Table** 4.2.15 *Number of Medicals Family Planning by Subdistrict in Konawe Selatan Regency, 2020*

	Kecamatan / Subdistrict	Petugas KB <i>Medicals Family Planning</i>		Jumlah / Total
		PPL KB	Penyuluh KB	
	(1)	(2)	(3)	(4)
1	Tinanggea	-	2	2
2	Lalembu	-	2	2
3	Andoolo	2	1	3
4	Buke	-	1	1
5	Andoolo Barat	1	1	2
6	Palangga	3	1	4
7	Palangga Selatan	1	2	3
8	Baito	3	-	3
9	Lainea	-	1	1
10	Laeya	4	2	6
11	Kolono	1	-	1
12	Kolono Timur	1	-	1
13	Laonti	1	-	1
14	Moramo	1	1	2
15	Moramo Utara	1	1	2
16	Konda	3	1	4
17	Wolasi	2	1	3
18	Ranomeeto	1	1	2
19	Ranomeeto Barat	2	2	4
20	Landono	2	-	2
21	Mowila	2	1	3
22	Sabulakoa	3	-	3
23	Angata	3	2	5
24	Benua	1	1	2
25	Basala	1	1	2
	<b>Konawe Selatan</b>	<b>39</b>	<b>25</b>	<b>64</b>

Sumber/Source: Badan Pemberdayaan Perempuan dan Keluarga Berencana/Women Empowerment and Family Planning Board of Konawe Selatan Regency



**Tabel**  
**Table** 4.2.16

**Jumlah Keluarga Menurut Tahapan Kesejahteraan dan Kecamatan di Kabupaten Konawe Selatan, 2020**  
**Number of Family by Poverty Level and Subdistrict in Konawe Selatan Regency, 2020**

	Kecamatan / Subdistrict	Prasejahtera / Pre Poverty	Keluarga Sejahtera Poverty Family				Jumlah / Total
			I	II	III	III+	
	(1)	(2)	(3)	(4)	(5)	(6)	(7)
1	Tinanggea	1 121	1 360	1 895	411	65	4 852
2	Lalembu	401	1 631	1 320	513	-	3 865
3	Andoolo	522	416	1 128	220	-	2 286
4	Buke	124	-	2 511	1 086	-	3 721
5	Andoolo Barat	298	398	1 120	215	-	2 031
6	Palangga	201	1 012	1 198	347	95	2 853
7	Palangga Selatan	67	401	796	120	52	1 436
8	Baito	389	310	877	76	-	1 652
9	Lainea	302	403	751	89	118	1 663
10	Laeya	873	584	872	298	32	2 659
11	Kolono	413	579	392	2	-	1 386
12	Kolono Timur	399	558	422	1	-	1 380
13	Laonti	191	872	438	23	-	1 524
14	Moramo	718	315	1 936	361	1	3 331
15	Moramo Utara	611	401	552	98	4	1 666
16	Konda	801	1 067	1 303	119	15	3 305
17	Wolasi	225	95	421	316	-	1 057
18	Ranomeeto	591	301	1 023	424	106	2 445
19	Ranomeeto Barat	5	138	1 201	93	-	1 437
20	Landono	358	418	436	93	-	1 305
21	Mowila	627	412	532	218	1	1 790
22	Sabulakoa	318	453	431	81	-	1 283
23	Angata	372	508	540	118	-	1 538
24	Benua	271	553	674	57	-	1 555
25	Basala	5	132	142	87	-	366
	<b>Konawe Selatan</b>	<b>9 082</b>	<b>11 957</b>	<b>21 016</b>	<b>5 055</b>	<b>424</b>	<b>47 534</b>

Sumber/Source: Badan Pemberdayaan Perempuan dan Keluarga Berencana/Women Empowerment and Family Planning Board of Konawe Selatan Regency

### 4.3 AGAMA DAN SOSIAL LAINNYA RELIGION AND OTHER SOCIAL AFFAIRS

**Tabel 4.3.1** Jumlah Penduduk Menurut Kecamatan dan Agama yang Dianut di Kabupaten Konawe Selatan, 2020  
*Population by Subdistrict and Religion in Konawe Selatan Regency, 2020*

	Kecamatan / Subdistrict	Islam	Protestan Protestant	Katolik Catholic	Hindu	Budha Buddha	Lainnya Others
	(1)	(2)	(3)	(4)	(5)	(6)	(7)
1	Tinanggea	21 495	21	30	959	17	-
2	Lalembu	14 423	229	57	1 398	-	-
3	Andoolo	9 280	7	22	553	-	-
4	Buke	13 834	154	11	862	52	-
5	Andoolo Barat	7 410	111	89	923	-	-
6	Palangga	13 789	43	-	18	-	-
7	Palangga Selatan	7 026	16	-	4	-	-
8	Baito	8 984	8	5	-	-	-
9	Lainea	9 769	12	-	3	-	-
10	Laeya	20 989	-	493	249	5	-
11	Kolono	11 599	7	-	53	-	-
12	Kolono Timur	5 378	2	-	3	-	-
13	Laonti	10 529	-	-	-	-	-
14	Moramo	13 812	77	13	795	77	-
15	Moramo Utara	8 762	25	-	-	-	-
16	Konda	20 326	311	152	-	-	-
17	Wolasi	4 458	611	3	-	-	-
18	Ranomeeto	17 924	355	77	34	-	-
19	Ranomeeto Barat	6 750	19	-	1 533	-	-
20	Landono	5 926	386	31	1 684	-	-
21	Mowila	9 033	261	30	3 824	-	-
22	Sabulakoa	5 539	31	-	547	-	-
23	Angata	16 341	93	318	348	-	-
24	Benua	10 393	9	-	927	-	-
25	Basala	8 227	19	-	-	-	-
	<b>Konawe Selatan</b>	<b>281 996</b>	<b>2 807</b>	<b>1 331</b>	<b>14 717</b>	<b>151</b>	<b>-</b>

Sumber/Source: Kementerian Agama Kabupaten Konawe Selatan/Ministry of Religion Affairs of Konawe Selatan Regency

**Tabel**  
**Table 4.3.2****Jumlah Tempat Peribadatan Menurut Kecamatan di  
Kabupaten Konawe Selatan, 2020**  
*Number of Places of Worship by Subdistrict in Konawe  
Selatan Regency, 2020*

Kecamatan / Subdistrict	Masjid Mosque	Mushola Pray Room	Gereja Protestan Protestant Church	Gereja Katholik Catholic Church	Pura Temple	Vihara
(1)	(2)	(3)	(4)	(5)	(6)	(7)
1 Tinanggea	32	18	2	4	4	-
2 Lalembu	26	51	8	2	6	-
3 Andoolo	20	25	-	-	16	-
4 Buke	25	33	5	2	5	-
5 Andoolo Barat	21	16	3	3	5	-
6 Palangga	20	10	1	-	-	-
7 Palangga Selatan	12	6	1	-	-	-
8 Baito	10	23	-	1	-	-
9 Lainea	18	8	-	-	-	-
10 Laeya	28	14	-	2	3	-
11 Kolono	21	8	-	-	1	-
12 Kolono Timur	10	-	-	-	-	-
13 Laonti	26	21	-	-	-	-
14 Moramo	33	6	-	1	5	3
15 Moramo Utara	16	4	2	2	-	-
16 Konda	24	37	7	1	-	-
17 Wolasi	13	13	2	1	-	-
18 Ranomeeto	24	10	4	1	-	-
19 Ranomeeto Barat	8	6	-	-	10	-
20 Landono	14	6	2	1	7	-
21 Mowila	19	6	3	1	12	-
22 Sabulakoa	11	3	1	-	3	-
23 Angata	26	4	2	3	4	-
24 Benua	15	4	1	-	5	-
25 Basala	16	11	1	-	-	-
<b>Konawe Selatan</b>	<b>488</b>	<b>343</b>	<b>45</b>	<b>25</b>	<b>86</b>	<b>3</b>

Sumber/Source: Kementerian Agama Kabupaten Konawe Selatan/Ministry of Religion Affairs of Konawe Selatan Regency

**Tabel 4.3.3** Jumlah Jamaah Haji Menurut Jenis Kelamin di Kabupaten Konawe Selatan, 2016-2020<sup>1</sup>  
**Number of Moslem Pilgrism by Sex in Konawe Selatan Regency, 2016 - 2020<sup>1</sup>**

Tahun Year	Laki-laki Male	Perempuan Female	Jumlah Total
(1)	(2)	(3)	(4)
2016	8	16	24
2017	24	41	65
2018	85	56	141
2019	57	65	122
2020 <sup>1</sup>	33	39	72

Catatan/Note: <sup>1</sup>Jumlah jamaah haji yang seharusnya diberangkatkan tahun 2020, namun ditunda keberangkatannya/ *The number of pilgrims who should have departed in 2020, but their departure was postponed*

Sumber/Source: Kementerian Agama Kabupaten Konawe Selatan/Ministry of Religion Affairs of Konawe Selatan Regency

**Tabel**  
**Table** 4.3.4

**Jumlah Jamaah Haji Menurut Jenis Kelamin dan  
Kelompok Umur di Kabupaten Konawe Selatan, 2020<sup>1</sup>**  
**Number of Moslem Pilgrims by Sex and Age Group in  
Konawe Selatan Regency, 2020<sup>1</sup>**

Kecamatan / Subdistrict	Kelompok Umur/ Age Group								Total	
	< 30		30 - 49		50 - 69		> 70		Lk	Pr
	Lk M	Pr F	Lk M	Pr F	Lk M	Pr F	Lk M	Pr F	Lk M	Pr F
(1)	(2)	(3)	(4)	(5)	(6)	(7)	(8)	(9)	(10)	(11)
1 Tinanggea	-	-	3	7	5	8	-	1	8	16
2 Lalembu	-	-	-	-	-	-	-	-	-	-
3 Andoolo	-	-	-	1	2	2	-	2	2	5
4 Buke	-	-	-	-	1	-	1	-	2	-
5 Andoolo Barat	-	-	-	-	-	-	-	-	-	-
6 Palangga	-	-	-	-	1	2	-	-	1	2
7 Palangga Selatan	-	-	-	-	-	-	-	-	-	-
8 Baito	-	-	-	-	1	1	-	-	1	1
9 Lainea	-	-	-	-	-	-	-	-	-	-
10 Laeya	-	-	2	-	2	2	3	1	7	3
11 Kolono	-	-	-	-	-	-	-	-	-	-
12 Kolono Timur	-	-	-	-	-	-	-	-	-	-
13 Laonti	-	-	-	-	-	-	-	-	-	-
14 Moramo	-	-	-	-	2	2	-	-	2	2
15 Moramo Utara	-	-	-	-	-	-	-	-	-	-
16 Konda	-	-	-	1	1	-	-	1	1	2
17 Wolasi	-	-	-	-	-	-	-	-	-	-
18 Ranomeeto	-	-	-	-	4	3	-	1	4	4
19 Ranomeeto Barat	-	-	-	-	-	-	-	-	-	-
20 Landono	-	-	-	-	-	1	-	-	-	1
21 Mowila	-	-	-	-	-	-	-	-	-	-
22 Sabulakoa	-	-	-	-	-	-	-	-	-	-
23 Angata	-	-	-	-	-	-	-	-	-	-
24 Benua	1	1	3	2	1	-	-	-	5	3
25 Basala	-	-	-	-	-	-	-	-	-	-
<b>Konawe Selatan</b>	<b>1</b>	<b>1</b>	<b>8</b>	<b>11</b>	<b>20</b>	<b>21</b>	<b>4</b>	<b>6</b>	<b>33</b>	<b>39</b>

Catatan/Note: <sup>1</sup>Jumlah jamaah haji yang seharusnya diberangkatkan tahun 2020, namun ditunda keberangkatannya/ *The number of pilgrims who should have departed in 2020, but their departure was postponed*

Sumber/Source: Kementerian Agama Kabupaten Konawe Selatan/Ministry of Religion Affairs of Konawe Selatan Regency

**Tabel 4.3.5** Jumlah Kejadian Nikah dan Cerai Menurut Kecamatan di Kabupaten Konawe Selatan, 2020  
**Table 4.3.5** Number of Marriages and Divorces by Subdistrict in Konawe Selatan Regency, 2020

Kecamatan / Subdistrict	Nikah <sup>1</sup> / Marriages	Cerai Talak <sup>2</sup>	Cerai Gugat <sup>2</sup>
(1)	(2)	(3)	(4)
1 Tinanggea	172	4	34
2 Lalembu	94	2	19
3 Andoolo	131	7	19
4 Buke	142	5	21
5 Andoolo Barat	-	5	7
6 Palangga	115	4	15
7 Palangga Selatan	52	3	9
8 Baito	74	1	10
9 Lainea	48	-	4
10 Laeya	141	9	21
11 Kolono	93	1	4
12 Kolono Timur	-	-	-
13 Laonti	40	-	-
14 Moramo	89	-	8
15 Moramo Utara	52	-	4
16 Konda	121	2	13
17 Wolasi	29	2	9
18 Ranomeeto	101	-	4
19 Ranomeeto Barat	37	2	5
20 Landono	63	-	6
21 Mowila	61	4	8
22 Sabulakoa	-	-	1
23 Angata	99	5	12
24 Benua	57	1	9
25 Basala	50	1	10
<b>Konawe Selatan</b>	<b>1 861</b>	<b>58</b>	<b>252</b>

Sumber/Source: <sup>1</sup> Kementerian Agama Kabupaten Konawe Selatan/Ministry of Religion Affairs of Konawe Selatan Regency

<sup>2</sup> Pengadilan Agama Kabupaten Konawe Selatan/Religion Courts of Konawe Selatan Regency

**Tabel**  
**Table** 4.3.6

**Jumlah Cerai Menurut Penyebab di Kabupaten Konawe Selatan, 2020**  
**Number of Divorces by Its Cause in Konawe Selatan Regency, 2020**

	<b>Penyebab Cerai</b> <b>Cause of Divorce</b>	<b>Jumlah Cerai</b> <b>Number of Divorces</b>
	(1)	(2)
1	Ekonomi	13
2	KDRT	4
3	Meninggalkan Salah Satu Pihak	45
4	Sakit Impoten	-
5	Terjadi Perselisihan	225
6	Mabuk	2
7	Dihukum Penjara	1
8	Lainnya	20
<b>Konawe Selatan</b>		<b>310</b>

Sumber/Source: Pengadilan Agama Kabupaten Konawe Selatan/Religion Courts of Konawe Selatan Regency

#### 4.4 KRIMINALITAS CRIME

**Tabel 4.4.1** Jumlah Tindak Pidana yang Dilaporkan dan Diselesaikan menurut Jenis di Polres Konawe Selatan, 2020  
*Number of Reported and Cleared Criminal Cases by Type in Konawe Selatan Regency Police Office, 2020*

	<b>Tindak Pidana Type of Crimes</b>	<b>Dilaporkan Reported</b>	<b>Diselesaikan Cleared</b>
	(1)	(2)	(3)
1	Pembunuhan/ <i>Murder</i>	4	2
2	Aniaya Berat/ <i>Heavy Assault</i>	0	-
3	Pencurian Berat/ <i>Theft Robbery</i>	1	-
4	Pencurian dgn Kekerasan/ <i>Theft Burglary</i>	0	-
5	Pencurian Kendaraan Bermotor / <i>Motor Vehicle Theft</i>	17	4
6	Pasal 359 KUHP	2	1
7	Pembakaran / <i>Arson</i>	2	1
8	Perjudian / <i>Gambling</i>	3	3
9	Perkosaan / <i>Rape</i>	3	2
10	Pengrusakan / <i>Destruction</i>	19	8
11	Narkoba / <i>Drugs</i>	18	17
12	Minuman Keras / <i>Alcohol</i>	-	-
13	Lainnya / <i>Other</i>	362	192
	<b>Konawe Selatan</b>	<b>431</b>	<b>230</b>

Sumber/Source: Kepolisian Resort Konawe Selatan/*Police Resort of Konawe Selatan*



**Tabel** 4.4.2  
**Table**

**Banyaknya Pelanggaran dan Kecelakaan Lalu Lintas yang Dilaporkan dan Diselesaikan menurut Kejadian di Polres Konawe Selatan, 2020**  
*Number of Reported and Cleared Offences and Accident by Type of Cases in Konawe Selatan Regency Police Office, 2020*

Jenis Kejadian Type of Occurences		Dilaporkan Reported	Diselesaikan Cleared
(1)	(2)	(3)	
1	Pelanggaran / Offences	585	585
2	Kecelakaan / Accidents	75	44
3	Korban / Victims		
	a. Mati / Dead	23	
	b. Luka Berat / Seriously Injured	10	
	c. Luka Ringan / Slightly Injured	10	
	d. Kerugian Materil	Rp 177.850.000,-	

Sumber/Source: Kepolisian Resort Konawe Selatan/Police Resort of Konawe Selatan

**Tabel**  
**Table** 4.4.3

**Jumlah Kejahatan yang Dilaporkan menurut Jenis Kejahatan di Polres Konawe Selatan, 2020**  
**Number of Reported and Cleared Criminal Cases by Type of Crimes in Konawe Selatan Regency Police Office, 2020**

	<b>Jenis Kejahatan Criminal Cases</b>	<b>Dilaporkan Reported</b>	<b>Diselesaikan Cleared</b>
	(1)	(2)	(3)
<b>I. KONVENSIONAL</b>		<b>399</b>	<b>210</b>
1	Pembunuhan / Murder	4	2
2	Anirat / Heavy Assault	-	-
3	Curas / Burglary	-	-
4	Curat / Robbery	1	-
5	Curanmor / Automobil Theft	17	4
6	Perkosaan / Rape	3	2
7	Perjudian / Gambling	3	3
8	Perzinahan / Adultery	4	2
9	Pengrusakan / Destruction	19	8
10	Penipuan / Deception	5	3
11	Penggelapan / Embezzlement	16	11
12	Curi Biasa / Theft	50	9
13	Kejahatan Kesopanan / Ethical Violence	1	-
14	Aniaya Ringan / Light Assault	4	4
15	Aniaya Biasa / Assault	105	61
16	Palsu Surat / Doc. Vorigery	1	1
17	Serobot Tanah / Snatch	5	2
18	Penghinaan / Humiliation	6	4
19	Pengeroyokan / Swarming	34	16
20	Salah Guna Sajam	2	4
21	Pengancaman / Threatening	17	8
22	PRTB Tidak Senang	1	-
23	Migas / Oil-Natural Gas	-	-
24	Kawin Tanpa Izin / Illegal Marriage	7	1
25	Aniaya Dalam Keluarga / Family Assault	24	15
26	Lainnya / Other	70	50

Lanjutan Tabel/*Continued Table 4.4.3*

Jenis Kejahatan <i>Criminal Cases</i>	Dilaporkan <i>Reported</i>	Diselesaikan <i>Cleared</i>
(1)	(4)	(5)
<b>II. TRANS NAS CRIME</b>	<b>18</b>	<b>17</b>
1 Terorisme/ <i>Terorizm</i>	-	-
2 Senpi dan Handak	-	-
3 Bajak Laut	-	-
4 Dagang Manusia	-	-
5 Narkoba	18	17
6 Ekonomi	-	-
7 Money Laundering	-	-
<b>III. KEJAHATAN KEKAYAAN NEGARA</b>	<b>3</b>	<b>3</b>
1 <i>Illegal Logging</i>	2	2
2 Curi Listrik	-	-
3 Illegal Minning	-	-
4 Illegal Fishing	-	-
5 Pencurian Uang	-	-
6 Korupsi	1	1
<b>IV. KONTINJENSI</b>	<b>0</b>	<b>0</b>
<b>V. LAIN-LAIN / MIRAS ILLEGAL</b>	<b>7</b>	<b>0</b>
<b>Konawe Selatan</b>	<b>427</b>	<b>230</b>

Sumber/*Source*: Kepolisian Resort Konawe Selatan/*Police Resort of Konawe Selatan*

**Tabel 4.4.4** Banyaknya Terdakwa/Tertuduh yang Diajukan ke Pengadilan Menurut Jenis Pidana, Golongan Umur dan Jenis Kelamin, 2020  
**Number of Defendant Based on Confection of Civil Court by Kind of Punishment, Age Group and Sex, 2020**

	Jenis Pidana/Hukuman <i>Kind of Punishment</i>	Dewasa <i>Adult</i>		Anak-Anak <i>Children</i>	Jumlah <i>Total</i>
		Pria <i>Male</i>	Perempuan <i>Female</i>		
	(1)	(2)	(3)	(4)	(5)
1	Mati / Seumur Hidup / <i>Death/Longlife Sentence</i>	-	-	-	-
2	Penjara / <i>Imprison</i>	151	4	14	169
3	Kurungan / <i>Custody</i>	-	-	-	-
4	Pidana Bersyarat / <i>Conditional Punishment</i>	2	-	-	2
5	Pidana Denda / <i>Fined</i>	-	-	-	-
6	Dikembalikan kepada Orang Tua/Wali / <i>Returned to Their Parents</i>	-	-	3	3
7	Diserahkan kepada Pemerintah / <i>Trusted to Government</i>	-	-	-	-
8	Bebas dari Tuduhan / <i>Free from Accusation</i>	1	-	-	1
9	Tidak Jelas / <i>Unknown</i>	-	-	-	-
	<b>Konawe Selatan</b>	<b>154</b>	<b>4</b>	<b>17</b>	<b>175</b>

Sumber/Source: Pengadilan Negeri Konawe Selatan/Court of Konawe Selatan

**Tabel 4.4.5**  
**Table**

**Banyaknya Narapidana Berdasarkan Putusan Pengadilan Menurut Jenis Kejahatan/Pelanggaran dan Jenis Kelamin, 2020**

*Number of Additional Prisoner Based on Confection of Civil Court by Type of Crime/Offence and Sex, 2020*

Kejahatan/Pelanggaran <i>Crime/Offense</i>	Laki-Laki <i>Male</i>	Perempuan <i>Female</i>	Jumlah <i>Total</i>
(1)	(2)	(3)	(4)
1 Politik / <i>Politics</i>	-	-	-
2 Terhadap Ketertiban Umum / <i>Against General Regularity</i>	-	-	-
3 Pembakaran / <i>Arson</i>	-	-	-
4 Senjata Tajam	2	-	2
5 Kesusilaan / <i>Morality</i>	4	-	4
6 Penculikan / <i>Kidnapping</i>	-	-	-
7 Pembunuhan / <i>Murder</i>	1	-	1
8 KDRT / <i>Domestic Violence</i>	5	-	5
9 Penganiayaan / <i>Assault</i>	21	1	22
10 Pencurian / <i>Theft</i>	31	-	31
11 Perampokan / <i>Robbery</i>	-	-	-
12 Pemerasan/Ancaman / <i>Black Mail</i>	4	-	4
13 Penggelapan / <i>Embezzlement</i>	4	-	4
14 Penipuan / <i>Swindle</i>	1	-	1
15 Merusak Barang / <i>Damage Other's Property</i>	1	-	1
16 Narkoba / <i>Drugs</i>	31	1	32
17 Penadahan / <i>Fence</i>	1	-	1
18 Korupsi / <i>Corruption</i>	-	-	-
19 Perlindungan Anak	28	-	28
20 Lalu Lintas	9	-	9
21 Perjudian / <i>Gambling</i>	14	1	15
22 Illegal Logging	10	-	10
23 Lain-lain/ <i>Others</i>	4	1	5
<b>Konawe Selatan</b>	<b>171</b>	<b>4</b>	<b>175</b>

Sumber/Source: Pengadilan Negeri Konawe Selatan/Court of Konawe Selatan

Tabel  
Table 4.4.6

**Banyaknya Narapidana Berdasarkan Putusan Pengadilan Menurut Jenis Kejahatan/Pelanggaran dan Jenis Hukuman di Konawe Selatan, 2020**  
**Number of Additional Prisoner Based on Confection of Civil Court by Type of Crime/Offence and Type of Punishment in Konawe Selatan Regency, 2020**

Kejahatan/Pelanggaran <i>Crime/Offense</i>	Pidana Penjara / Imprisonment					Pidana Kurungan Pengganti Denda	Jumlah Total
	Hukuman Mati <i>Death Penalty</i>	Seumur Hidup <i>Life Sentence</i>	Di Atas 5 Tahun <i>More than 5 Years</i>	1 s/d 5 Tahun <i>1 until 5 Years</i>	< 1 Tahun <i>Less than a Year</i>		
(1)	(2)	(3)	(4)	(5)	(6)	(7)	(8)
1 Politik / <i>Politics</i>	-	-	-	-	-	-	-
2 Terhadap Ketertiban Umum / <i>Against General Regularity</i>	-	-	-	-	-	-	-
3 Pembakaran / <i>Arson</i>	-	-	-	-	-	-	-
4 Senjata Tajam	-	-	-	-	2	-	2
5 Kesusilaan / <i>Morality</i>	-	-	2	2	-	-	4
6 Penculikan / <i>Kidnapping</i>	-	-	-	-	-	-	-
7 Pembunuhan / <i>Murder</i>	-	-	1	-	-	-	1
8 KDRT / <i>Domestic Violence</i>	-	-	-	2	3	-	5
9 Penganiayaannya / <i>Assault</i>	-	-	-	5	17	-	22
10 Pencurian / <i>Theft</i>	-	-	5	10	16	-	31
11 Perampokan / <i>Robbery</i>	-	-	-	-	-	-	-
12 Pemerasan/Ancaman / <i>Black Mail</i>	-	-	-	-	4	-	4
13 Penggelapan / <i>Embezzlemnet</i>	-	-	-	4	-	-	4
14 Penipuan / <i>Swindle</i>	-	-	-	1	-	-	1
15 Merusak Barang / <i>Damage Other's Property</i>	-	-	-	-	1	-	1
16 Narkoba / <i>Drugs</i>	-	-	23	7	2	-	32
17 Penadahan / <i>Fence</i>	-	-	-	1	-	-	1
18 Korupsi / <i>Corruption</i>	-	-	-	-	-	-	-
19 Perlindungan Anak	-	-	20	7	1	-	28
20 Lalu Lintas	-	-	-	6	3	-	9
21 Perjudian / <i>Gambling</i>	-	-	-	-	15	-	15
22 Illegal Logging	-	-	-	4	2	4	10
23 Lain-lain/ <i>Others</i>	-	-	-	-	5	-	5
<b>Konawe Selatan</b>	<b>-</b>	<b>-</b>	<b>51</b>	<b>49</b>	<b>71</b>	<b>4</b>	<b>175</b>

Sumber/Source: Pengadilan Negeri Konawe Selatan/Court of Konawe Selatan

**Tabel  
Table** 4.4.7

**Jumlah Pidana Penjara, Pidana Kurungan, dan Pidana Denda Menurut Lamanya Pidana pada Bidang Tindak Pidana Umum, 2020**  
*Number of Imprisonment, Custody, and Fine Sentence Proposed by Length of Criminal in Case of Criminal, 2020*

Tahun Year	Pidana Penjara / Imprisonment			Pidana Kurungan / Custody			Pidana Denda Fine Sentence
	< 1 Tahun Less than a Year	1 s/d 5 Tahun 1 until 5 Years	Di Atas 5 Tahun More than 5 Years	< 1 Tahun Less than a Year	1 s/d 5 Tahun 1 until 5 Years	Di Atas 5 Tahun More than 5 Years	
(1)	(2)	(3)	(4)	(5)	(6)	(7)	(8)
2019	42	39	2	23	-	-	2
2020	50	44	36	54	-	-	54

Sumber/Source: Kejaksaan Negeri Konawe Selatan/Court of Konawe Selatan

**Tabel 4.4.8** Banyaknya Perkara yang Diselesaikan Menurut Jenis Penyelesaian dan Tindak Pidana pada Bidang Tindak Pidana Umum di Kabupaten Konawe Selatan, 2020  
**Number of Crime Finished by Police by Type of Completion and Crime Act in General Crimes in Konawe Selatan Regency, 2020**

	Kejahatan/Pelanggaran <i>Crime/Offense</i>	Dimerdekakan <i>Liberated</i>	Dilimpahkan <i>Delegated</i>	Divonis / Dihukum <i>Convicted/ Punished</i>	Dikirim ke Kejaksaan Lain <i>Sent to Other Prosecutor's Office</i>
	(1)	(2)	(3)	(4)	(5)
1	Penganiayaan / <i>Assault</i>	-	14	14	-
2	Pencurian / <i>Theft</i>	-	21	21	-
3	Kehutanan / <i>K.S.D.A</i>	-	3	3	-
4	Pengeroyokan/Pengrusakan Mobbing/ <i>Vandalism</i>	-	-	-	-
5	Senjata Tajam/ <i>Sharp Weapon</i>	-	3	3	-
6	Perjudian / <i>Gambling</i>	-	3	6	-
7	Penghinaan/ <i>Humiliation</i>	-	1	1	-
8	Pemerksaan/Pencabulan Rape / <i>Fornication</i>	-	34	34	-
9	Penipuan / Penggelapan Fraud / <i>Embezzlement</i>	-	6	6	-
10	Kekerasan dalam Rumah Tangga/ <i>Domestic Violence</i>	-	3	3	-
11	Psikotropika / Narkoba <i>Psychotropics / Drugs</i>	-	18	18	-
12	Pengancaman/ <i>Threats</i>	-	4	4	-
13	Bahan Peledak/ <i>Explosive</i>	-	-	-	-
14	Pembunuhan/ <i>Murder</i>	-	3	3	-
15	Kecelakaan Lalu Lintas / <i>Traffic accident</i>	-	7	7	-
16	Perlindungan Anak / <i>Child Protection</i>	-	3	3	-
17	Membawa Lari Anak di Bawah Umur / <i>Bringing Minors</i>	-	2	2	-
18	Perikanan/ <i>Fishery</i>	-	1	1	-
	<b>Konawe Selatan</b>	-	<b>126</b>	<b>129</b>	-

Sumber/Source: Kejaksaan Negeri Konawe Selatan/Court of Konawe Selatan



**Tabel**  
**Table** 4.4.9

**Banyaknya Perkara yang Diselesaikan Menurut Jenis Penyelesaian dan Tindak Pidana pada Bidang Tindak Pidana Khusus di Kabupaten Konawe Selatan, 2018 - 2020**  
**Number of Crime Finished by Police by Type of Completion and Crime Act in Special Crimes in Konawe Selatan Regency, 2018 - 2020**

Tahun Year	Kejahatan/ Pelanggaran Crime/Offense	Dimerdekakan Liberated	Dilimpahkan Delegated	Divonis / Dihukum Convicted/ Punished	Dikirim ke Kejaksaan Lain Sent to Other Prosecutor's Office
(1)	(2)	(3)	(4)	(5)	(6)
2018	Korupsi	-	6	9	-
2019	Korupsi	-	5	7	-
2020	Korupsi	-	3	3	-

Sumber/Source: Kejaksaan Negeri Konawe Selatan/Court of Konawe Selatan

#### 4.5 KEMISKINAN DAN SOSIAL LAINNYA POVERTY AND OTHER SOCIAL

**Tabel** 4.5.1 **Garis Kemiskinan, Jumlah, dan Persentase Penduduk Miskin di Kabupaten Konawe Selatan, 2012–2019**  
**Table** 4.5.1 **Poverty Line, Number, and Percentage of Poor People in Konawe Selatan Regency, 2012–2019**

Tahun Year	Garis Kemiskinan (rupiah/kapita/bulan) <i>Poverty Line</i> (rupiah/capita/month)	Jumlah Penduduk Miskin (ribu) <i>Number of Poor People</i> (thousand)	Persentase Penduduk Miskin <i>Percentage of Poor People</i>
(1)	(2)	(3)	(4)
2012	172 007	31,5	11,22
2013	175 092	35,7	12,45
2014	175 544	33,8	11,6
2015	181 796	34,1	11,58
2016	195 175	33,94	11,36
2017	200 663	33,73	11,14
2018	219 979	33,73	10,95
2019	235 654	33,89	10,81

Sumber/Source: BPS, Survei Sosial Ekonomi Nasional Maret/BPS-Statistics Indonesia, March National Socioeconomic Survey

**Tabel**  
**Table** 4.5.2

**Indeks Kedalaman Kemiskinan dan Indeks Keparahan Kemiskinan di Kabupaten Konawe Selatan, 2012–2019**  
**Poverty Gap Index and Poverty Severity Index in Konawe Selatan Regency, 2012–2019**

Tahun Year	Indeks Kedalaman Kemiskinan Poverty Gap Index	Indeks Keparahan Kemiskinan Poverty Severity Index
(1)	(2)	(3)
2012	1,65	0,38
2013	1,53	0,31
2014	1,74	0,39
2015	1,62	0,4
2016	2,44	0,77
2017	1,55	0,33
2018	1,50	0,32
2019	1,65	0,38

Sumber/Source: BPS, Survei Sosial Ekonomi Nasional Maret/BPS-Statistics Indonesia, March National Socioeconomic Survey

**Tabel 4.5.3** **Banyaknya Panti Asuhan, Daya Tampung, dan Anak Asuh di Kabupaten Konawe Selatan, 2016-2020**  
**Number of Orphanages, Its Capacity, and Orphan in Care in Konawe Selatan Regency, 2016-2020**

Tahun Year	Panti Asuhan Orphanage	Daya Tampung Capacities	Anak Asuh Orphan in Care
(1)	(2)	(3)	(4)
2016	8	600	493
2017	9	500	356
2018	7	400	141
2019	7	255	215
2020	8	400	385

Sumber/Source: Dinas Sosial Kabupaten Konawe Selatan/Social Welfare of Konawe Selatan Regency

**Tabel 4.5.4**  
**Table**

**Jumlah Penyandang Cacat Menurut Kecamatan di Kabupaten Konawe Selatan, 2020**  
**Number of Physical Defect by Subdistrict in Konawe Selatan Regency, 2020**

	<b>Kecamatan Subdistrict</b>	<b>Penyandang Cacat Physical Defect</b>
	<b>(1)</b>	<b>(2)</b>
1	Tinanggea	32
2	Lalembu	17
3	Andoolo	110
4	Buke	63
5	Andoolo Barat	16
6	Palangga	3
7	Palangga Selatan	13
8	Baito	-
9	Lainea	18
10	Laeya	46
11	Kolono	-
12	Kolono Timur	7
13	Laonti	-
14	Moramo	143
15	Moramo Utara	43
16	Konda	88
17	Wolasi	-
18	Ranomeeto	9
19	Ranomeeto Barat	9
20	Landono	16
21	Mowila	-
22	Sabulakoa	13
23	Angata	-
24	Benua	-
25	Basala	-
	<b>Konawe Selatan</b>	<b>646</b>

Sumber/Source: Dinas Sosial Kabupaten Konawe Selatan/Social Welfare of Konawe Selatan Regency

**Tabel 4.5.5** Data Anak Berhadapan Dengan Hukum Di Kab. Konawe Selatan, 2016-2020  
**Table 4.5.5** Number of Children Dealing With Law In Konawe Selatan Regency, 2016-2020

	Kecamatan Subdistrict	2016	2017	2018	2019	2020
	(1)	(2)	(3)	(4)	(5)	(6)
1	Tinanggea	-	-	6	2	-
2	Lalembu	-	-	-	3	5
3	Andoolo	-	-	2	-	-
4	Buke	-	-	-	1	-
5	Andoolo Barat	-	-	1	5	-
6	Palangga	5	-	1	1	4
7	Palangga Selatan	-	-	-	2	-
8	Baito	1	-	-	-	-
9	Lainea	1	1	1	2	2
10	Laeya	4	2	1	-	3
11	Kolono	1	2	-	-	-
12	Kolono Timur	-	-	-	-	-
13	Laonti	-	-	-	-	-
14	Moramo	-	-	-	-	-
15	Moramo Utara	1	-	-	-	-
16	Konda	-	1	2	2	2
17	Wolasi	-	-	1	-	-
18	Ranomeeto	-	-	3	5	-
19	Ranomeeto Barat	-	-	-	-	2
20	Landono	-	-	1	-	-
21	Mowila	-	-	-	6	-
22	Sabulakoa	2	-	-	-	3
23	Angata	-	-	2	1	1
24	Benua	-	1	-	1	2
25	Basala	-	-	-	-	-
	<b>Konawe Selatan</b>	<b>15</b>	<b>7</b>	<b>21</b>	<b>31</b>	<b>24</b>

Sumber/Source: Dinas Sosial Kabupaten Konawe Selatan/Social Welfare of Konawe Selatan Regency

**Tabel**  
**Table 4.5.6**

**Banyaknya Peristiwa Bencana Alam Menurut Jenisnya di Kabupaten Konawe Selatan, 2016-2020**  
**Number of Disaster by Its Type in Konawe Selatan Regency, 2016-2020**

Tahun Year	Banjir	Kebakaran Hutan dan Lahan	Angin Puting Beliung	Tanah Longsor	Lainnya
(1)	(2)	(3)	(4)	(5)	(6)
2016	1	1	2	-	-
2017	2	-	4	-	-
2018	1	-	1	-	-
2019	2	2	2	1	-
2020	1	-	-	-	-

Sumber/Source: Badan Penanggulangan Bencana Daerah Kabupaten Konawe Selatan/Regional Disaster Management Agency of Konawe Selatan Regency

**Tabel**  
**Table** 4.5.7

**Jumlah Desa<sup>1</sup>/Kelurahan yang Mengalami Bencana Alam<sup>2</sup>  
Menurut Kecamatan di Kabupaten Konawe Selatan,  
2018–2020**  
*Number of Villages<sup>1</sup>/Kelurahan that Had Natural Disaster<sup>2</sup>  
by Subdistrict in Konawe Selatan Regency, 2018–2020*

	Kecamatan / Subdistrict	Banjir Flood		
		2018	2019	2020
	(1)	(2)	(3)	(4)
1	Tinanggea	2	3	–
2	Lalembu	1	–	1
3	Andoolo	1	2	4
4	Buke	3	3	2
5	Andoolo Barat	–	1	1
6	Palangga	5	2	1
7	Palangga Selatan	1	–	–
8	Baito	1	–	–
9	Lainea	4	–	–
10	Laeya	8	3	2
11	Kolono	2	5	4
12	Kolono Timur	5	1	1
13	Laonti	1	3	4
14	Moramo	1	2	–
15	Moramo Utara	–	6	1
16	Konda	2	–	–
17	Wolasi	–	–	–
18	Ranomeeto	–	1	–
19	Ranomeeto Barat	–	–	3
20	Landonu	–	10	–
21	Mowila	–	4	1
22	Sabulakoa	5	6	2
23	Angata	–	–	3
24	Benua	–	1	–
25	Basala	2	7	2
	<b>Konawe Selatan</b>	<b>44</b>	<b>60</b>	<b>32</b>



Lanjutan Tabel/*Continued Table 4.5.7*

	Kecamatan / Subdistrict	Gempa Bumi Earthquake		
		2018	2019	2020
	(1)	(5)	(6)	(7)
1	Tinanggea	–	–	–
2	Lalembu	–	–	–
3	Andoolo	–	–	–
4	Buke	–	–	–
5	Andoolo Barat	–	–	–
6	Palangga	–	–	–
7	Palangga Selatan	–	–	–
8	Baito	–	–	–
9	Lainea	–	–	–
10	Laeya	–	–	–
11	Kolono	–	–	–
12	Kolono Timur	1	–	–
13	Laonti	1	–	–
14	Moramo	–	–	–
15	Moramo Utara	–	–	–
16	Konda	–	–	–
17	Wolasi	–	–	–
18	Ranomeeto	–	–	–
19	Ranomeeto Barat	–	–	–
20	Landono	6	–	–
21	Mowila	–	–	–
22	Sabulakoa	–	–	–
23	Angata	–	–	–
24	Benua	–	–	–
25	Basala	–	–	–
	<b>Konawe Selatan</b>	<b>8</b>	<b>–</b>	<b>–</b>

Lanjutan Tabel/Continued Table 4.5.7

	Kecamatan / Subdistrict	Tanah Longsor Landslide		
		2018	2019	2020
	(1)	(8)	(9)	(10)
1	Tinanggea	–	–	–
2	Lalembu	1	–	–
3	Andoolo	2	–	–
4	Buke	–	–	–
5	Andoolo Barat	–	–	–
6	Palangga	2	–	–
7	Palangga Selatan	–	–	–
8	Baito	–	–	–
9	Lainea	–	–	–
10	Laeya	2	–	–
11	Kolono	2	–	1
12	Kolono Timur	–	–	–
13	Laonti	–	1	2
14	Moramo	–	–	–
15	Moramo Utara	–	1	–
16	Konda	–	–	–
17	Wolasi	–	–	–
18	Ranomeeto	–	–	–
19	Ranomeeto Barat	–	–	–
20	Landono	–	–	–
21	Mowila	–	–	–
22	Sabulakoa	1	–	–
23	Angata	–	–	–
24	Benua	–	–	–
25	Basala	–	–	–
	<b>Konawe Selatan</b>	<b>10</b>	<b>2</b>	<b>3</b>

Catatan/Note: <sup>1</sup> Desa pada tabel ini termasuk Unit Permukiman Transmigrasi (UPT) yang masih dibina oleh kementerian terkait dan nagari di Provinsi Sumatera Barat/Villages in this table are included in Transmigration Settlement Unit which is still fostered by the relevant ministries and the nagari in the Province of Sumatera Barat

<sup>2</sup> Kejadian dalam setahun sebelum tahun pencacahan/Occured during the last one year before the enumeration years

Sumber/Source: BPS, Pendataan Potensi Desa (Podes)/BPS-Statistics Indonesia, Village Potential Data Collecting

# PERTANIAN, KEHUTANAN, PETERNAKAN & PERIKANAN

## AGRICULTURE, FORESTRY, LIVESTOCK AND FISHERY

BAB  
Chapter

05



**Kambing/Goat**  
3.997,40 kg



**Sapi/Cow**  
749.562,50 kg



**Babi/Pig**  
37.057,19 kg



**Ayam  
Kampung/Local Hens**  
198.255,75 kg



**Itik/Manila/Duck**  
3.986,40 kg



**Ayam Ras/Broiler**  
135.955,75 kg

**PRODUKSI\***  
**DAGING**  
**TERNAK**  
— DAN —  
**UNGGAS**  
**2020**  
Meat Production of  
Livestock and Poultry

\*Catatan: Angka Sementara  
Temporary Number

**POPULASI**  
**UNGGAS**  
**2020**

POULTRY POPULATION



783.500 ekor

14.749 ekor



**Itik/Manila**  
Goose/Duck

154.040 ekor



**Ayam Ras  
Petelur**  
Layer



**Ayam  
Potong**  
Broiler

Sumber: Dinas Peternakan Kabupaten Konawe Selatan  
Livestock Service of Konawe Selatan Regency



**PENJELASAN TEKNIS****TECHNICAL NOTES**

1. Lahan sawah adalah lahan pertanian yang berpetak-petak dan dibatasi oleh pematang (galangan), saluran untuk menahan/ menyalurkan air, yang biasanya ditanami padi sawah tanpa memandang dari mana diperoleh atau status lahan tersebut. Lahan yang dimaksud termasuk lahan yang terdaftar di Pajak Bumi Bangunan, luran Pembangunan Daerah, lahan bengkok, lahan serobotan, lahan rawa yang ditanami padi dan lahan bekas tanaman tahunan yang telah dijadikan sawah, baik yang ditanami padi, palawija atau tanaman semusim lainnya.
  2. Tegall/Kebun adalah lahan pertanian bukan sawah (lahan kering) yang ditanami tanaman semusim atau tahunan dan terpisah dengan halaman sekitar rumah serta penggunaannya tidak berpindah pindah.
  3. Ladang/Huma adalah lahan pertanian bukan sawah (lahan kering) yang biasanya ditanami tanaman semusim dan penggunaannya hanya semusim atau dua musim, kemudian akan ditinggalkan bila sudah tidak subur lagi (berpindah-pindah). Kemungkinan lahan ini beberapa tahun kemudian akan dikerjakan kembali jika sudah subur.
1. *Wetland is agricultural land that separated by small dykes to resist water, where the main crop is usually wetland paddy without considering where it is got from or the status of the land. It includes the land that is registered at land income tax office, regional development contribution, 'bengkok' land, illegal ownership, swamps for rice cultivation, and annual crop land mark that has been used as rice field, which are both planted with paddy, secondary crops or the other seasonal crops.*
  2. *Dry field/Garden is an dryland (unirrigated land) which is planted with seasonal or annual crops and separately from the yard around the house without shifting*
  3. *Unirrigated agricultural field / Shifting cultivation land is dryland (unirrigated land) that usually is cultivated for seasonal crops and utilized only for one or two seasons, then it will be left when it is not fertile (shifting). Maybe, this land will be used again in a few years if it has been fertile.*

- |   |   |
|---|---|
| <p>4. Lahan yang sementara tidak diusahakan adalah lahan yang biasanya diusahakan tetapi untuk sementara (lebih dari 1 (satu) tahun tetapi kurang dari atau sama dengan 2 (dua) tahun) tidak diusahakan, termasuk lahan sawah yang tidak diusahakan selama lebih dari 2 (dua) tahun.</p>  | <p>4. <i>Temporarily unused land is land that is regularly used but temporarily (more than a year but less or equal than two years) is unused, it includes wetland that is not cultivated more than two years.</i></p>  |
| <p>5. Data pokok tanaman pangan yang dikumpulkan adalah luas panen dan produktivitas (hasil per hektar). Produksi tanaman pangan merupakan hasil perkalian antara luas panen dengan produktivitas. Pengumpulan data luas panen dilakukan setiap bulan dengan pendekatan area kecamatan di seluruh wilayah Indonesia. Pengumpulan data produktivitas dilakukan melalui pengukuran langsung pada plot ubinan berukuran 2½ m x 2½ m. Pengumpulan data produktivitas dilakukan setiap subround (empat bulanan) pada waktu panen petani.</p> | <p>5. <i>The main food crops data collected consists of harvested area and productivity (yield per hectare). Food crops production is generated by harvested area multiplied by productivity. The harvested area data is collected every month using sub district area approach in all sub district in Indonesia. The productivity data collection is conducted by a direct measurement in 2½m x 2½m crop cutting plot. The productivity measurement is conducted in every subround (four monthly) at the time when farmers are harvesting their crops.</i></p> |
| <p>6. Data produksi padi dan palawija yang disajikan adalah dalam kualitas: gabah kering giling (padi), pipilan kering (jagung), biji kering (kedelai dan kacang tanah), dan umbi basah (ubi kayu dan ubi jalar).</p>   | <p>6. <i>Production of paddy and secondary crops data are presented in the form of: dry unhusked rice (paddy), dry loose maize (maize), dry shells crops (soybeans and peanuts), and fresh roots (cassava and sweet potatoes).</i></p>  |
| <p>7. Tanaman sayuran dan buah-buahan semusim ; Tanaman sayuran semusim adalah tanaman</p>  | <p>7. <i>Seasonal vegetable and fruit plants; Seasonal vegetable plants are plants which are the sources of</i></p>   |

sumber vitamin, garam mineral dan lain-lain yang dikonsumsi dari bagian tanaman yang berupa daun, bunga, buah, dan umbinya, yang berumur kurang dari satu tahun. Tanaman buah-buahan semusim adalah tanaman sumber vitamin, garam mineral, dan lain-lain yang dikonsumsi dari bagian tanaman yang berupa buah, berumur kurang dari satu tahun, tidak berbentuk pohon/rumpun tetapi menjalar dan berbatang lunak.

*vitamin, mineral salt, etc, consumed from the part of the plant in the form of leaf, flower, fruit, and root with the age of less than one year. Seasonal fruit plants are plants which are the sources of vitamin, mineral salt, etc, consumed from the part of the plant in the form of fruits. These plants are creeps with the age of less than one year.*

8. Tanaman buah-buahan dan sayuran tahunan; Tanaman buah-buahan tahunan adalah tanaman sumber vitamin, garam mineral, dan lain-lain yang dikonsumsi dari bagian tanaman yang berupa buah dan merupakan tanaman tahunan. Tanaman sayuran tahunan adalah tanaman sumber vitamin, garam mineral, dan lain-lain yang dikonsumsi dari bagian tanaman yang berupa daun dan atau buah yang berumur lebih dari satu tahun.
8. *Annual fruit and vegetable plants; Annual fruit plants are plants which are the sources of vitamin, contained mineral salt, etc, consumed from the part of plant in the form of fruit and more than one year of age. Annual vegetable plants are plants which are the sources of vitamin, contained mineral salt, etc, consumed from the part of the plant in the form of vegetable and more than one year of age.*
9. Tanaman biofarmaka adalah tanaman yang bermanfaat untuk obat-obatan, kosmetik, dan kesehatan yang dikonsumsi atau digunakan dari bagian-bagian tanaman seperti daun, batang, buah, umbi (rimpang) ataupun akar.
9. *Medicinal plants are plants which are useful for medicine. It is consumed from part of the plant such as leaf, flower, fruit, tuber, and root.*

10. Tanaman hias adalah tanaman yang mempunyai nilai keindahan baik bentuk, warna daun, tajuk maupun bunganya, sering digunakan untuk penghias pekarangan dan lain sebagainya.
11. Luas panen tanaman hortikultura adalah luas tanaman sayuran, buah-buahan, biofarmaka, dan tanaman hias yang diambil hasilnya/dipanen pada periode pelaporan.
12. Luas panen untuk tanaman sayuran adalah luas tanaman yang dipanen sekaligus/habis/dibongkar dan luas tanaman yang dipanen berkali-kali (lebih dari satu kali)/belum habis. Tanaman yang dipanen sekaligus/habis/dibongkar adalah tanaman yang sehabis panen langsung dibongkar/dicabut, terdiri dari bawang merah, bawang putih, bawang daun, kentang, kol/kubis, kembang kol, petsai/sawi, wortel, lobak, dan kacang merah. Tanaman yang dipanen berkali-kali (lebih dari satu kali)/belum habis adalah tanaman yang pemanenannya lebih dari satu kali dan biasanya dibongkar apabila panen terakhir sudah tidak memadai lagi, terdiri dari: kacang panjang, cabe besar, cabe rawit, jamur, tomat, terung, buncis, ketimun, labu siam, kangkung, bayam, melon, semangka, dan blewah.
10. *Ornamental plants are plants which have a beauty value, either in shape, colour of leaf or crown of flower, and they are often used as a yard decorator.*
11. *Harvested area of horticulture is area which vegetable, fruit, medicinal and ornamental plant of crop harvested during the period of report.*
12. *Harvested area of vegetables is area of entirely plant harvested/demolished and plant harvested several times/undemolished. Entirely plants harvested/demolished are plants usually harvested once and demolished to be substituted by other plants, consisting of: shallots, garlic, leeks, potato, cabbage, cauli flower, mustard green, carrots, chinese radish, and red kidney beans. Plants harvested several times/undemolished are plants usually harvested more than once and demolished in the case that the last harvest was economically not profitable. They consist of : yard long beans, chili, small chili, mushroom, tomatoes, egg plant, french beans, cucumber, pumpkin/chajota, swamp cabbage, spinach, melon, watermelon, and blewah .*



13. Produksi hortikultura adalah hasil menurut bentuk produk dari setiap tanaman sayuran, buah-buahan, biofarmaka dan tanaman hias yang diambil berdasarkan luas yang dipanen/tanaman yang menghasilkan pada bulan/triwulan laporan.
14. Data perkebunan besar dikumpulkan oleh BPS setiap bulan secara lengkap (sensus bulanan) dengan sistem surat pos. Khusus untuk tanaman kelapa, cengkeh, dan kapok, datanya diperoleh dari Direktorat Jenderal Perkebunan. Data perkebunan rakyat juga diperoleh dari Direktorat Jenderal Perkebunan.
15. Penghitungan luas tanaman perkebunan besar adalah pada keadaan akhir tahun dan tidak termasuk yang luasnya kurang dari 5 hektar.
16. Bentuk produksi perkebunan adalah; karet kering (karet), daun kering (teh dan tembakau), biji kering (kopi dan coklat), kulit kering (kayu manis dan kina), serat kering (rami), bunga kering (cengkeh), refined sugar (tebu dari perkebunan besar), gula mangkok (tebu dari perkebunan rakyat), ekivalen kopra (kopra), biji dan bunga (pala) serta minyak daun (sereh).
13. *Horticulture production is the standard production quantity form of vegetable, fruit, medicinal and ornamental plant based on harvested area/the number of production plants reported monthly/quarterly.*
14. *Data on estates are collected by the BPS every month on complete basis through a mailing system. Data on coconut, clove, and kapok, as well as on smallholder plantation, are acquired from the Directorate General of Estates.*
15. *Planted areas of estates refer to condition at the end of the year, and exclude areas less than 5 hectares.*
16. *Production of estates crops are follows: dry rubber (rubber); dry leaves (tea and tobacco); dry beans (coffee and cocoa); dry bark (cassia vera and cinchona); dry fibre (rosella); dry flowers/buds (cloves); refined sugar (sugar cane from estate); cup sugar (sugar cane from smallholders); copra (copra); seeds and buds (nutmeg); and leaf oil (citronella).*

- |   |   |
|---|---|
| <p>17. Persediaan akhir tahun produksi perkebunan besar bukan merupakan cadangan penyangga (buffer stock).</p>  | <p>17. <i>The production availability of estates at the end of year is not the buffer stock.</i></p>  |
| <p>18. Data Statistik Kehutanan sebagian besar merupakan data sekunder yang bersumber dari Kementerian Kehutanan.</p>   | <p>18. <i>Most of forestry statistics are secondary data obtained from the Ministry of Forestry.</i></p>  |
| <p>19. Kawasan hutan adalah wilayah tertentu yang berupa hutan, yang ditunjuk dan atau ditetapkan oleh pemerintah untuk dipertahankan keberadaannya sebagai hutan tetap. Hal ini untuk menjamin kepastian hukum mengenai status kawasan hutan, letak batas dan luas suatu wilayah tertentu yang sudah ditunjuk menjadi kawasan hutan tetap.</p> | <p>19. <i>Forest Area is a specific territory of forest ecosystem determined and or decided by the government as a permanent forest. Such decision is important to maintain the size of forest area and to ensure its legitimation and boundary demarcation of permanent forest.</i></p>  |
| <p>20. Kawasan hutan Indonesia ditetapkan oleh Menteri Kehutanan dalam bentuk Surat Keputusan Menteri Kehutanan tentang Penunjukan Kawasan Hutan dan Perairan Provinsi. Penunjukan Kawasan Hutan ini disusun berdasarkan hasil pemaduserasian antara Rencana Tata Ruang Wilayah Provinsi (RTRWP) dengan Tata Guna Hutan Kesepakatan (TGHK).</p> | <p>20. <i>Indonesian forest area is determined by the Minister of Forestry in the format of Ministerial Decree on the Designation of Provincial Forest Area and Inland Water, Coastal and Marine Ecosystem. The designation of Forest Area is formulated based on integrated and harmonized of Provincial Spatial Planning (RTRWP) and Forest Land Use by Concensus (TGHK).</i></p> |
| <p>21. Penunjukan kawasan hutan mencakup pula kawasan perairan yang menjadi bagian dari Kawasan Suaka Alam (KSA) dan Kawasan Pelestarian Alam (KPA).</p>  | <p>21. <i>The designation of forest area in some cases also cover inland water, coastal and marine ecosystem that may become part of Sanctuary Reserve Area (KSA) and Nature Conservation Area (KPA).</i></p>   |

22. Kawasan Suaka Alam (KSA) adalah kawasan dengan ciri khas tertentu, baik di darat maupun di perairan yang mempunyai fungsi pokok sebagai kawasan pengawetan keanekaragaman tumbuhan dan satwa serta ekosistemnya, yang juga berfungsi sebagai wilayah sistem penyangga kehidupan.
22. *A Sanctuary Reserve Area is a specific terrestrial or aquatic area having specific criteria for preserving biodiversity plant and animal as well as ecosystem, which also serve as life support system.*
23. Kawasan Pelestarian Alam (KPA) adalah kawasan dengan ciri khas tertentu, baik di darat maupun di perairan yang mempunyai fungsi pokok perlindungan sistem penyangga kehidupan, pengawetan keanekaragaman jenis tumbuhan dan satwa, serta pemanfaatan secara lestari sumber daya alam hayati dan ekosistemnya.
23. *A Nature Conservation area is a specific terrestrial or aquatic area whose main function is to serve life support system and preserve diversity of plant and animal species, as well as to provide a sustainable utilization of living resources and their ecosystems.*
24. Berdasarkan Undang-Undang No. 41 Tahun 1999 tentang Kehutanan, kawasan hutan dibagi ke dalam kelompok Hutan Konservasi, Hutan Lindung, dan Hutan Produksi.
24. *In accordance to the Act on Forestry No. 41/1999, forest area is categorized as Conservation Forest, Protection Forest and Production Forest.*
25. Hutan Konservasi adalah kawasan hutan dengan ciri khas tertentu, yang mempunyai fungsi pokok pengawetan keanekaragaman tumbuhan dan satwa serta ekosistemnya.
25. *Conservation Forest is a forest area having specific characteristic established for the purposes of conservation of animal and plant species as well as their ecosystem.*
26. Hutan Lindung adalah kawasan hutan yang mempunyai fungsi pokok sebagai perlindungan sistem penyangga kehidupan
26. *Protection Forest is a forest area designated to serve life support system, maintain hydrological system, prevent of flood, erosion*

untuk mengatur tata air, mencegah banjir, mengendalikan erosi, mencegah intrusi air laut, dan memelihara kesuburan tanah.

*control, seawater intrusion, and maintain soil fertility.*

27. Hutan Produksi adalah kawasan hutan yang mempunyai fungsi pokok memproduksi hasil hutan. Hutan produksi terdiri dari Hutan Produksi Tetap (HP), Hutan Produksi Terbatas (HPT), dan Hutan Produksi yang dapat dikonversi.

27. *Production Forest is a forest area designated mainly to promote sustainable forest production. Production forest is classified as permanent production forest, limited production forest, and convertible production forest.*

28. Hutan Konservasi terdiri dari: Kawasan suaka alam berupa Cagar Alam (CA) dan Suaka Margasatwa (SM); kawasan pelestarian alam berupa Taman Nasional (TN), Taman Hutan Raya (THR), dan Taman Wisata Alam (TWA); Taman Buru (TB). Taman Buru adalah kawasan hutan yang ditetapkan sebagai tempat wisata berburu.

28. *Conservation Forest is divided into: Sanctuary Reserve area consists of Strict Nature Reserve and Wildlife Sanctuary. Nature conservation area consists of National Park (TN), Grand Forest Park (THR), and Nature Recreation Park (TWA); Game Hunting Park (TB). Game Hunting Park is forest area devoted for game hunting recreation.*

29. Penetapan lahan kritis mengacu pada lahan yang telah sangat rusak karena kehilangan penutupan vegetasinya, sehingga kehilangan atau berkurang fungsinya sebagai penahan air, pengendali erosi, siklus hara, pengatur iklim mikro, dan retensi karbon. Berdasarkan kondisi vegetasinya, kondisi lahan dapat diklasifikasikan sebagai: sangat kritis, kritis, agak kritis, potensial kritis, dan kondisi normal.

29. *Critical land refers to a piece of land severely damaged due to lost of its vegetation cover so that its functions as water retention, erosion control, nutrient cycling, micro climate regulator and carbon retention are completely depleted. Based upon its vegetation condition, the land could be classified as : very critical, critical, slight critical, potential critical, and normal condition.*

30. Reboisasi atau rehabilitasi hutan bertujuan untuk menghidupkan kembali kawasan hutan yang kritis di wilayah daerah aliran sungai (DAS) yang dilaksanakan bersama masyarakat secara partisipatif.
30. *Reforestation or forest rehabilitation is intended to rehabilitate the critical land inside forest area or watershed to improve their ecological and hydrological functions. The activities were conducted with active participation of local communities who live nearby the target area.*
31. Pemanfaatan hasil hutan kayu adalah segala bentuk usaha yang memanfaatkan dan mengusahakan hasil hutan kayu dengan tidak merusak lingkungan dan tidak mengurangi fungsi pokok hutan. Kegiatan ini hanya dapat dilaksanakan pada areal hutan yang memiliki potensi untuk dilakukan kegiatan pemanfaatan hasil hutan kayu dan dapat dilaksanakan setelah diperoleh izin usaha.
31. *Commercial utilization of timber as forest product is activities to utilize timber without destructing the environment and undermining the main functions of the forest area. Those activities could only be executed in forest area with high commercial timber value with license.*
32. Izin Usaha Pemanfaatan Hasil Hutan Kayu (IUPHHK) pada hutan alam adalah izin untuk memanfaatkan hutan produksi yang kegiatannya terdiri dari pemanenan atau penebangan, penanaman, pemeliharaan, pengamanan, pengolahan, dan pemasaran hasil hutan kayu. IUPHHK dapat diberikan kepada perorangan, koperasi, badan usaha swasta, dan BUMN/BUMD.
32. *The license to commercially utilize timber in natural forest is license to utilize production forest for which the activities consist of harvesting or felling, planting, tending, protecting, processing, and marketing. The license could be granted to individuals, cooperatives, private companies, state-owned enterprises/local government-owned enterprises.*
33. Produksi hasil hutan utama yang dihasilkan dari hutan adalah kayu bulat. Produksi kayu bulat
33. *The main product of commercial forest operation is log. The log is harvested from various sources*

ini dihasilkan dari hutan alam melalui kegiatan perusahaan Hak Pengusahaan Hutan (HPH/IUPHHK), kegiatan izin pemanfaatan kayu (IPK) dalam rangka pembukaan wilayah hutan, pembangunan Hutan Tanaman Industri (HTI), serta kegiatan hutan rakyat.

*such as natural forest granted to concessionaires (IUPHHK/HPH), land clearing activities (IPK), industrial forest plantation (HTI) and community forest.*

34. Kayu Gergajian merupakan kayu hasil konversi kayu bulat dengan menggunakan mesin gergaji, mempunyai bentuk yang teratur dengan sisi-sisi sejajar dan sudut-sudutnya siku dengan ketebalan tidak lebih dari 6 cm dan kadar air tidak lebih dari 18 persen. Kayu gergajian yang diolah langsung dari kayu bulat, wajib didukung dengan dokumen yang sah.
34. *Sawn Timber Constitutes a sawmill product derived from logs as raw material. The product is characterized with regular forms having parallel sides at right angle to each other, thickness not more than 6 cm and moisture content not to exceed 18 percent. Sawn timber produced directly from logs must be certified by a legal document.*
35. Kayu Lapis adalah panel kayu yang tersusun dari lapisan veneer dibagian luarnya, sedangkan dibagian intinya (core) bisa berupa veneer atau material lain, diikat dengan lem kemudian di-press (ditekan) sedemikian rupa sehingga menjadi panel yang kuat. Termasuk dalam artian ini adalah kayu lapis yang dilapisi lagi dengan material lain.
35. *Plywood is wood panel consisting of layers pressed together in between veneers; the core may be veneer or some other material, bound together with glue and pressed tightly together to make a strong panel. Included to this definition is plywood covered with other materials.*
36. Data populasi ternak bersumber dari Direktorat Jenderal Peternakan dan Kesehatan Hewan Kementerian Pertanian, sedangkan jumlah pemotongan
36. *Data of domestic livestock population are obtain from the Directorate General of Livestock and Animal Health Service, while data on the number of animals*

ternak merupakan hasil Survei Laporan Pemotongan Ternak. Pengumpulan data pemotongan ternak dilakukan secara lengkap setiap triwulan di seluruh Rumah Potong Hewan (RPH) dan Tempat Pemotongan Hewan (TPH) yang ada di Indonesia. Pada tahun 2013 jumlah Dokumen RPH/TPH hasil pencacahan yang diolah sebanyak 4.033.

*slaughtered are based on the quarterly survey conducted by BPS. This survey is a complete enumeration on all slaughterhouses and abattoirs in Indonesia. There are 4.033 covered in 2013.*

37. Data statistik perikanan merupakan data sekunder yang bersumber dari Direktorat Jenderal Perikanan Tangkap dan Direktorat Jenderal Budidaya. Statistik perikanan dibedakan atas data Perikanan Tangkap dan Perikanan Budidaya. Perikanan Tangkap diklasifikasikan atas penangkapan ikan di laut dan penangkapan ikan di perairan umum. Perikanan Budidaya diklasifikasikan atas jenis budidaya yaitu budidaya laut, tambak, kolam, karamba, jaring apung, dan sawah.
37. *Fishery Statistics are secondary data obtained from the Directorate General of Capture Fisheries and Directorate General of Aquaculture. Fishery statistics are categorized into capture fisheries and aquaculture. Capture fisheries are further classified into marine capture fisheries and inland open water capture fisheries. Aquaculture are further classified into several types of culture: marine culture, brackish water pond, fresh water pond, cage, floating net, and fish breeding in paddy fields.*
38. Rumah Tangga Perikanan Tangkap adalah rumah tangga yang melakukan kegiatan penangkapan ikan/binatang air lainnya/tanaman air dengan tujuan sebagian/seluruh hasilnya untuk dijual.
38. *A capture fishery household is a household conducting activities in catching fishes/other aquatic animals/aquatic plants, for which the products are wholly or partly to be sold.*
39. Rumah Tangga Perikanan Budidaya adalah rumah tangga yang melakukan kegiatan
39. *An aquaculture fishery household is a household conducting activities in culturing fishes/other aquatic*

budidaya ikan/binatang air lainnya/tanaman air dengan tujuan sebagian/seluruh hasilnya untuk dijual.

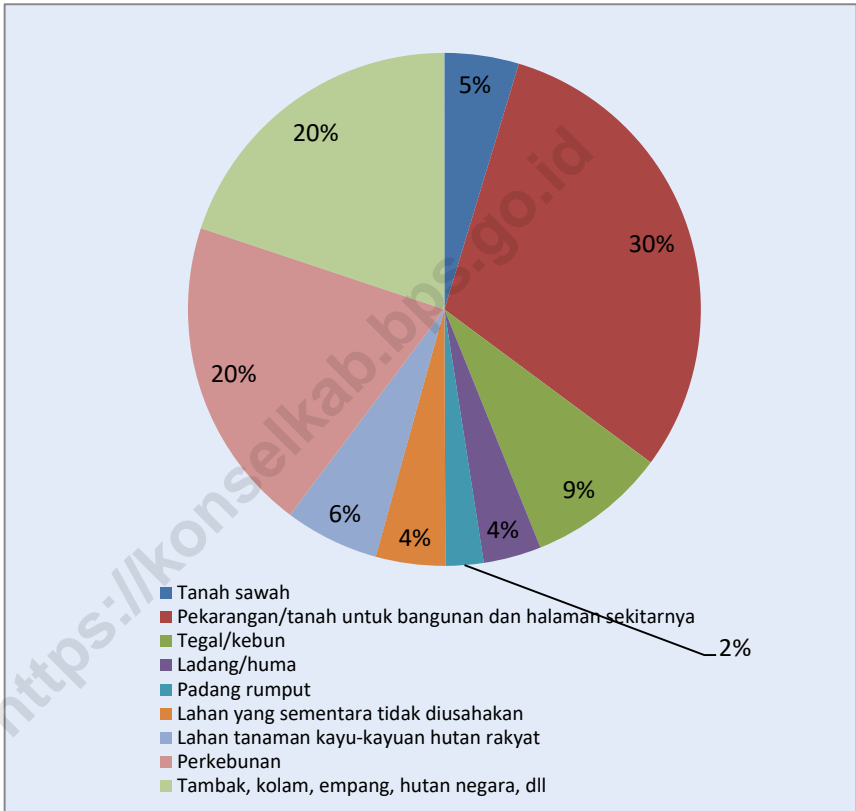
*animals/aquatic plants, for which the products are wholly or partly to be sold. different types of parameters.*

<https://konselkab.bps.go.id>



**Gambar** 5.1  
**Figures**

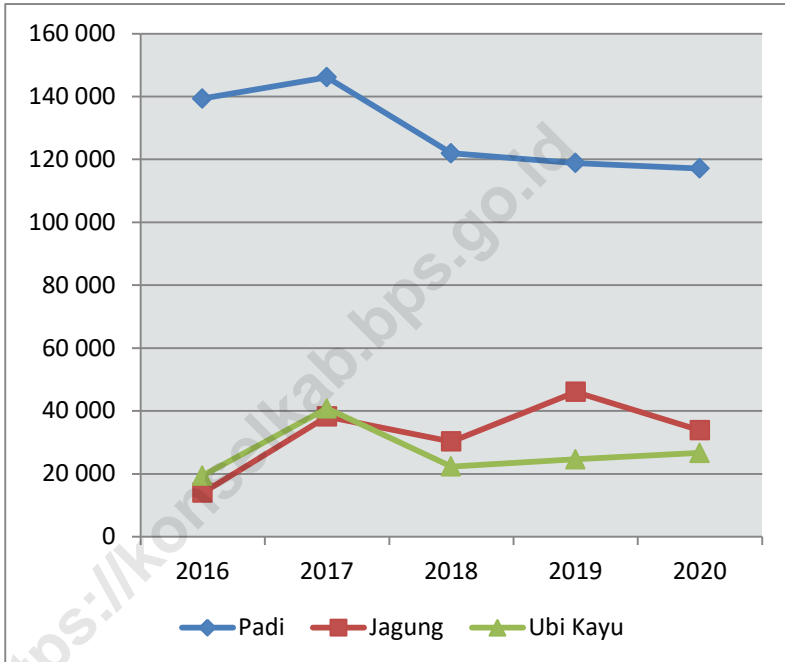
**Penggunaan Lahan di Kabupaten Konawe Selatan (%), 2020**  
**Land Used in Konawe Selatan Regency (%), 2020**



Sumber/Source : BPS, Laporan Statistik Pertanian (SP) Tanaman Pangan/BPS-Statistics Indonesia, Agriculture Statistic Report of Food Crops

**Gambar** 5.2  
**Figures**

**Produksi Tanaman Pangan Menurut Jenis Tanaman di Kabupaten Konawe Selatan (Ton), 2016-2020**  
**Production of Food Crops by Kinds of Crops in Konawe Selatan Regency (Ton), 2016-2020**



Sumber/Source : BPS, Laporan Statistik Pertanian (SP) Tanaman Pangan/BPS-Statistics Indonesia, Agriculture Statistic Report of Food Crops

## 5.1 HORTIKULTURA

### HORTICULTURE

**Tabel 5.1.1** Luas Panen Tanaman Sayuran Menurut Kecamatan dan Jenis Tanaman di Kabupaten Konawe Selatan (ha), 2019 dan 2020  
*Harvested Area of Vegetables by Subdistrict and Kind of Plant in Konawe Selatan Regency (ha), 2019 and 2020*

	Kecamatan / Subdistrict	Bawang Daun/ Scallion		Bawang Merah/ Shallots		Bawang Putih/ Garlic	
		2019	2020	2019	2020	2019	2020
	(1)	(2)	(3)	(4)	(5)	(6)	(7)
1	Tinanggea	-	-	-	-	-	-
2	Lalembu	13	11	-	-	-	-
3	Andoolo	12	13	-	-	-	-
4	Buke	-	-	-	-	-	-
5	Andoolo Barat	1	-	-	-	-	-
6	Palangga	3	-	-	-	-	-
7	Palangga Selatan	-	-	-	-	-	-
8	Baito	2	-	-	-	-	-
9	Lainea	-	-	-	-	-	-
10	Laeya	1	3	-	-	-	-
11	Kolono	-	-	-	-	-	-
12	Kolono Timur	-	-	-	-	-	-
13	Laonti	1	-	-	-	-	-
14	Moramo	3	1	-	-	-	-
15	Moramo Utara	-	-	-	-	-	-
16	Konda	2	6	-	-	-	-
17	Wolasi	7	12	-	-	-	-
18	Ranomeeto	2	3	1	-	-	-
19	Ranomeeto Barat	-	-	-	-	-	-
20	Landono	1	2	-	-	-	-
21	Mowila	-	-	-	-	-	-
22	Sabulakoa	6	-	-	-	-	-
23	Angata	2	-	-	-	-	-
24	Benua	-	-	-	-	-	-
25	Basala	-	-	-	-	-	-
	<b>Konawe Selatan</b>	<b>56</b>	<b>51</b>	<b>1</b>	<b>-</b>	<b>-</b>	<b>-</b>

Lanjutan Tabel/Continued Table 5.1.1

	Kecamatan / Subdistrict	Bayam/ Spinach		Cabai Besar/ Chilli/ Big Chill		Cabai Rawit/ Chilli/ Cayenne Pepper	
		2019	2020	2019	2020	2019	2020
	(1)	(8)	(9)	(10)	(11)	(12)	(13)
1	Tinanggea	-	12	-	1	16	13
2	Lalembu	11	10	3	8	15	18
3	Andoolo	17	17	14	9	33	11
4	Buke	3	5	2	1	5	6
5	Andoolo Barat	4	7	6	2	-	-
6	Palangga	7	2	6	3	2	6
7	Palangga Selatan	4	3	-	-	8	6
8	Baito	6	-	3	5	3	-
9	Lainea	5	7	10	6	12	7
10	Laeya	7	15	3	13	8	33
11	Kolono	11	3	5	-	21	1
12	Kolono Timur	-	8	-	3	14	9
13	Laonti	1	-	-	-	3	-
14	Moramo	7	11	4	3	12	2
15	Moramo Utara	14	7	21	7	38	8
16	Konda	19	19	13	1	9	1
17	Wolasi	3	2	4	5	8	12
18	Ranomeeto	-	5	4	1	4	-
19	Ranomeeto Barat	5	11	6	8	5	4
20	Landono	8	10	9	7	15	7
21	Mowila	4	8	8	8	3	3
22	Sabulakoa	3	6	1	-	5	-
23	Angata	-	1	1	2	1	1
24	Benua	3	1	1	-	4	-
25	Basala	7	2	7	-	3	-
	<b>Konawe Selatan</b>	<b>149</b>	<b>172</b>	<b>131</b>	<b>93</b>	<b>247</b>	<b>148</b>

Lanjutan Tabel/Continued Table 5.1.1

	Kecamatan / Subdistrict	Kacang Panjang/ Long Beans		Kangkung/ Water Spinach		Ketimun/ Cucumber	
		2019	2020	2019	2020	2019	2020
	(1)	(14)	(15)	(16)	(17)	(18)	(19)
1	Tinanggea	13	7	8	5	3	3
2	Lalembu	12	14	12	10	7	7
3	Andoolo	21	17	13	12	14	9
4	Buke	3	8	3	5	3	8
5	Andoolo Barat	3	4	-	7	-	2
6	Palangga	13	6	7	1	3	7
7	Palangga Selatan	10	6	-	2	8	3
8	Baito	11	6	4	-	4	5
9	Lainea	7	9	5	7	4	6
10	Laeya	4	7	7	15	2	3
11	Kolono	10	7	12	3	5	2
12	Kolono Timur	1	3	-	-	-	8
13	Laonti	3	-	1	-	3	-
14	Moramo	6	5	8	11	1	5
15	Moramo Utara	23	7	14	7	16	1
16	Konda	13	9	17	19	7	5
17	Wolasi	11	13	3	5	-	4
18	Ranomeeto	8	5	2	6	-	2
19	Ranomeeto Barat	35	29	-	4	26	24
20	Landono	12	11	11	11	12	12
21	Mowila	7	8	6	9	2	3
22	Sabulakoa	6	2	3	6	5	6
23	Angata	2	2	-	1	1	3
24	Benua	5	1	3	4	4	1
25	Basala	9	1	7	2	1	6
	<b>Konawe Selatan</b>	<b>248</b>	<b>187</b>	<b>146</b>	<b>152</b>	<b>131</b>	<b>135</b>

Lanjutan Tabel/Continued Table 5.1.1

	Kecamatan / Subdistrict	Labu Siam/ <i>Chayote</i>		Melon/ <i>Melon</i>		Petsai/Sawi/ <i>Chinese Cabbage/mustard green</i>	
		2019	2020	2019	2020	2019	2020
	(1)	(20)	(21)	(22)	(23)	(24)	(25)
1	Tinanggea	-	8	-	-	-	-
2	Lalembu	3	-	7	7	9	5
3	Andoolo	13	11	-	-	4	-
4	Buke	-	-	-	-	2	1
5	Andoolo Barat	-	1	-	-	-	-
6	Palangga	3	2	1	-	3	-
7	Palangga Selatan	1	-	-	-	-	1
8	Baito	3	2	-	-	3	-
9	Lainea	1	-	-	-	-	-
10	Laeya	2	2	-	-	1	6
11	Kolono	-	1	-	-	10	2
12	Kolono Timur	7	9	-	-	-	-
13	Laonti	1	6	-	-	-	-
14	Moramo	-	-	-	3	-	1
15	Moramo Utara	12	-	4	-	-	-
16	Konda	3	10	-	-	-	7
17	Wolasi	-	-	-	-	20	16
18	Ranomeeto	-	1	-	-	8	-
19	Ranomeeto Barat	-	-	-	-	-	1
20	Landono	-	-	10	13	10	6
21	Mowila	2	-	-	-	5	3
22	Sabulakoa	3	7	1	-	11	-
23	Angata	3	3	-	-	-	-
24	Benua	4	7	-	-	-	-
25	Basala	2	5	-	-	-	-
	<b>Konawe Selatan</b>	<b>63</b>	<b>75</b>	<b>23</b>	<b>23</b>	<b>86</b>	<b>49</b>

Lanjutan Tabel/Continued Table 5.1.1

	Kecamatan / Subdistrict	Semangka/ Water Melon		Terung/Eggplant		Tomat/Tomato	
		2019	2020	2019	2020	2019	2020
	(1)	(26)	(27)	(28)	(29)	(30)	(31)
1	Tinanggea	3	-	9	3	6	3
2	Lalembu	11	10	9	8	11	12
3	Andoolo	14	8	20	14	16	11
4	Buke	1	1	1	2	2	7
5	Andoolo Barat	-	-	2	3	1	-
6	Palangga	4	-	6	2	4	4
7	Palangga Selatan	2	-	11	8	3	2
8	Baito	4	-	12	5	4	2
9	Lainea	-	-	6	15	8	18
10	Laeya	2	8	4	6	2	9
11	Kolono	-	-	4	-	6	9
12	Kolono Timur	-	-	6	6	3	-
13	Laonti	-	-	3	7	3	4
14	Moramo	-	-	2	4	6	5
15	Moramo Utara	21	-	36	13	21	10
16	Konda	2	-	9	1	12	7
17	Wolasi	-	-	5	9	-	10
18	Ranomeeto	-	-	7	5	-	4
19	Ranomeeto Barat	-	-	-	-	5	3
20	Landono	10	11	9	9	6	7
21	Mowila	1	-	9	5	7	4
22	Sabulakoa	1	-	3	-	3	-
23	Angata	-	-	2	1	-	5
24	Benua	-	-	7	1	6	2
25	Basala	-	-	2	-	6	12
	<b>Konawe Selatan</b>	<b>76</b>	<b>38</b>	<b>184</b>	<b>127</b>	<b>141</b>	<b>150</b>

Sumber/Source: BPS, Statistik Pertanian Hortikultura SPH-SBS/BPS-Statistics Indonesia, Agricultural Statistic for Horticulture SPH-SBS

**Tabel 5.1.2** **Produksi Tanaman Sayuran Menurut Kecamatan dan Jenis Tanaman di Kabupaten Konawe Selatan (kuintal), 2019 dan 2020**  
***Production of Vegetables by Subdistrict and Kind of Plant in Konawe Selatan Regency (quintal), 2019 and 2020***

	Kecamatan / Subdistrict	Bawang Daun/ Scallion		Bawang Merah/ Shallots		Bawang Putih/ Garlic	
		2019	2020	2019	2020	2019	2020
	(1)	(2)	(3)	(4)	(5)	(6)	(7)
1	Tinanggea	-	-	-	-	-	-
2	Lalembu	92	65	-	-	-	-
3	Andoolo	138	47	-	-	-	-
4	Buke	-	-	-	-	-	-
5	Andoolo Barat	8	-	-	-	-	-
6	Palangga	15	-	-	-	-	-
7	Palangga Selatan	-	-	-	-	-	-
8	Baito	10	-	-	-	-	-
9	Lainea	-	-	-	-	-	-
10	Laeya	3	48	-	-	-	-
11	Kolono	-	-	-	-	-	-
12	Kolono Timur	-	-	-	-	-	-
13	Laonti	9	-	-	-	-	-
14	Moramo	14	3	-	-	-	-
15	Moramo Utara	-	-	-	-	-	-
16	Konda	6	35	-	-	-	-
17	Wolasi	23	52	-	-	-	-
18	Ranomeeto	6	20	4	-	-	-
19	Ranomeeto Barat	-	-	-	-	-	-
20	Landono	3	18	-	-	-	-
21	Mowila	-	-	-	-	-	-
22	Sabulakoa	48	-	-	-	-	-
23	Angata	10	-	-	-	-	-
24	Benua	-	-	-	-	-	-
25	Basala	-	-	-	-	-	-
	<b>Konawe Selatan</b>	<b>385</b>	<b>288</b>	<b>4</b>	<b>-</b>	<b>-</b>	<b>-</b>



Lanjutan Tabel/*Continued Table 5.1.2*

	Kecamatan / Subdistrict	Bayam/ Spinach		Cabai Besar/ Chilli/ Big Chill		Cabai Rawit/ Chilli/ Cayenne Pepper	
		2019	2020	2019	2020	2019	2020
	(1)	(8)	(9)	(10)	(11)	(12)	(13)
1	Tinanggea	-	129	-	6	269	116
2	Lalembu	91	77	21	82	222	205
3	Andoolo	432	205	382	138	798	172
4	Buke	17	42	53	7	124	43
5	Andoolo Barat	42	49	97	21	-	-
6	Palangga	73	10	58	23	45	31
7	Palangga Selatan	41	21	-	-	101	58
8	Baito	29	-	6	34	73	-
9	Lainea	10	47	39	30	99	66
10	Laeya	54	104	36	64	63	141
11	Kolono	193	58	68	-	223	12
12	Kolono Timur	-	41	-	36	141	74
13	Laonti	9	-	-	-	92	-
14	Moramo	326	76	219	38	858	14
15	Moramo Utara	156	72	481	73	706	73
16	Konda	126	151	152	2	111	9
17	Wolasi	11	10	95	42	139	120
18	Ranomeeto	-	44	19	6	19	-
19	Ranomeeto Barat	44	98	78	78	33	21
20	Landono	71	164	213	83	308	135
21	Mowila	37	75	96	51	64	17
22	Sabulakoa	30	34	6	-	183	-
23	Angata	-	9	15	15	6	6
24	Benua	12	9	3	-	54	-
25	Basala	49	15	90	-	119	-
<b>Konawe Selatan</b>		<b>1 853</b>	<b>1 540</b>	<b>2 227</b>	<b>829</b>	<b>4 850</b>	<b>1 313</b>

Lanjutan Tabel/Continued Table 5.1.2

	Kecamatan / Subdistrict	Kacang Panjang/ Long Beans		Kangkung/ Water Spinach		Ketimun/ Cucumber	
		2019	2020	2019	2020	2019	2020
	(1)	(14)	(15)	(16)	(17)	(18)	(19)
1	Tinanggea	161	38	102	49	30	20
2	Lalembu	88	198	115	77	97	64
3	Andoolo	709	336	465	214	546	182
4	Buke	82	68	16	43	46	124
5	Andoolo Barat	66	20	-	49	-	18
6	Palangga	75	27	73	5	31	41
7	Palangga Selatan	103	54	-	17	88	18
8	Baito	119	32	28	-	40	46
9	Lainea	90	65	15	49	10	49
10	Laeya	49	66	54	104	30	41
11	Kolono	177	74	191	58	125	13
12	Kolono Timur	4	12	-	-	-	65
13	Laonti	56	-	9	-	30	-
14	Moramo	289	50	154	76	5	84
15	Moramo Utara	1 131	284	213	56	469	20
16	Konda	126	42	112	152	32	102
17	Wolasi	76	109	20	24	-	28
18	Ranomeeto	60	46	12	50	-	25
19	Ranomeeto Barat	208	160	-	24	182	265
20	Landono	651	108	116	143	260	196
21	Mowila	61	68	64	90	25	51
22	Sabulakoa	94	24	30	34	59	49
23	Angata	6	18	-	9	3	18
24	Benua	73	4	12	49	20	1
25	Basala	62	5	48	15	19	60
<b>Konawe Selatan</b>		<b>4 616</b>	<b>1 908</b>	<b>1 849</b>	<b>1 387</b>	<b>2 147</b>	<b>1 580</b>

Lanjutan Tabel/Continued Table 5.1.2

	Kecamatan / Subdistrict	Labu Siam/Chayote		Melon/Melon		Petsai/Sawi/ Chinese Cabbage/mustard green	
		2019	2020	2019	2020	2019	2020
	(1)	(20)	(21)	(22)	(23)	(24)	(25)
1	Tinanggea	-	61	-	-	-	-
2	Lalembu	34	-	62	69	40	38
3	Andoolo	414	161	-	-	70	-
4	Buke	-	-	-	-	5	1
5	Andoolo Barat	-	9	-	-	-	-
6	Palangga	90	30	5	-	20	-
7	Palangga Selatan	45	-	-	-	-	7
8	Baito	37	10	-	-	25	-
9	Lainea	4	-	-	-	-	-
10	Laeya	56	12	-	-	2	72
11	Kolono	-	8	-	-	18	2
12	Kolono Timur	33	68	-	-	-	-
13	Laonti	5	32	-	-	-	-
14	Moramo	-	-	-	31	-	5
15	Moramo Utara	330	-	350	-	-	-
16	Konda	18	157	-	-	-	31
17	Wolasi	-	-	-	-	79	66
18	Ranomeeto	-	5	-	-	12	-
19	Ranomeeto Barat	-	-	-	-	-	1
20	Landono	-	-	337	1 273	218	25
21	Mowila	40	-	-	-	40	13
22	Sabulakoa	23	49	11	-	105	-
23	Angata	75	24	-	-	-	-
24	Benua	84	55	-	-	-	-
25	Basala	6	62	-	-	-	-
<b>Konawe Selatan</b>		<b>1 294</b>	<b>743</b>	<b>765</b>	<b>1 373</b>	<b>634</b>	<b>261</b>

Lanjutan Tabel/Continued Table 5.1.2

	Kecamatan / Subdistrict	Semangka/Water Melon		Terung/Eggplant		Tomat/Tomato	
		2019	2020	2019	2020	2019	2020
	(1)	(26)	(27)	(28)	(29)	(30)	(31)
1	Tinanggea	34	-	100	39	68	28
2	Lalembu	192	75	127	140	135	179
3	Andoolo	356	157	774	103	470	171
4	Buke	8	6	19	12	72	111
5	Andoolo Barat	-	-	36	22	12	-
6	Palangga	34	-	113	10	99	43
7	Palangga Selatan	40	-	209	142	47	24
8	Baito	36	-	77	22	68	16
9	Lainea	-	-	28	111	15	64
10	Laeya	28	28	70	54	33	87
11	Kolono	-	-	152	-	128	49
12	Kolono Timur	-	-	20	39	12	-
13	Laonti	-	-	10	30	53	40
14	Moramo	-	-	215	44	208	51
15	Moramo Utara	1 104	-	543	137	320	140
16	Konda	15	-	90	5	102	44
17	Wolasi	-	-	77	36	-	52
18	Ranomeeto	-	-	62	49	-	80
19	Ranomeeto Barat	-	-	-	-	37	26
20	Landono	274	623	532	36	137	46
21	Mowila	28	-	83	39	66	29
22	Sabulakoa	18	-	230	-	264	-
23	Angata	-	-	15	6	-	100
24	Benua	-	-	80	5	115	8
25	Basala	-	-	32	-	30	62
<b>Konawe Selatan</b>		<b>2 167</b>	<b>889</b>	<b>3 694</b>	<b>1 081</b>	<b>2 491</b>	<b>1 450</b>

Sumber/Source: BPS, Statistik Pertanian Hortikultura SPH-SBS/BPS-Statistics Indonesia, Agricultural Statistic for Horticulture SPH-SBS

**Tabel**  
**Table** 5.1.3

**Luas Panen Tanaman Sayuran dan Buah-buahan Semusim  
Menurut Jenis Tanaman di Kabupaten Konawe Selatan,  
2018–2020**

***Harvested Area of Seasonal Vegetables and Fruits by Kind  
of Plant in Konawe Selatan Regency, 2018–2020***

Jenis Tanaman <i>Kind of Plants</i>	Satuan <i>Unit</i>	2018	2019	2020
(1)	(2)	(3)	(4)	(5)
Bawang Daun/ <i>Scallion</i>	ha	51	56	51
Bawang Merah/ <i>Shallots</i>	ha	-	1	-
Bawang Putih/ <i>Garlic</i>	ha	-	-	-
Bayam/ <i>Spinach</i>	ha	187	149	172
Blewah/ <i>Blewah</i>	ha	-	1	10
Buncis/ <i>string bean</i>	ha	47	73	48
Cabai Besar/ <i>Chili/Big chili</i>	ha	94	131	93
Cabai Rawit/ <i>Chili/Cayenne Pepper</i>	ha	324	247	148
Jamur/ <i>Mushrooms</i>	m <sup>2</sup>	-	40	-
Kacang Merah/ <i>Red Beans</i>	ha	3	3	2
Kacang Panjang/ <i>Long Beans</i>	ha	225	248	187
Kangkung/ <i>Water Spinach</i>	ha	195	146	152
Kembang Kol/ <i>Cauliflower</i>	ha	3	2	-
Kentang/ <i>Potato</i>	ha	-	-	-
Ketimun/ <i>Cucumber</i>	ha	108	131	135
Kubis/ <i>Cabbage</i>	ha	12	10	9
Labu Siam/ <i>Chayote</i>	ha	73	63	75
Lobak/ <i>Radish</i>	ha	-	-	-
Melon/ <i>Melon</i>	ha	18	23	23
Paprika/ <i>Bell Pepper</i>	ha	-	-	-
Petsai/Sawi/ <i>Chinese Cabbage/mustard green</i>	ha	117	86	49
Semangka/ <i>Water Melon</i>	ha	56	76	38
Stroberi/ <i>Strawberry</i>	ha	-	-	-
Terung/ <i>Eggplant</i>	ha	154	184	127
Tomat/ <i>Tomato</i>	ha	131	141	150
Wortel/ <i>Carrot</i>	ha	-	-	-

Sumber/Source: BPS, Statistik Pertanian Hortikultura SPH-SBS/BPS-Statistics Indonesia, Agricultural Statistic for Horticulture SPH-SBS

**Tabel 5.1.4** **Produksi Tanaman Sayuran dan Buah-buahan Semusim Menurut Jenis Tanaman di Kabupaten Konawe Selatan, 2018–2020**  
**Production of Seasonal Vegetables and Fruits by Kind of Plant in Konawe Selatan Regency, 2018–2020**

Jenis Tanaman Kind of Plants	Satuan Unit	2018	2019	2019
(1)	(2)	(3)	(4)	(4)
Bawang Daun/ Scallion	kw/ qui	1 374	385	288
Bawang Merah/ Shallots	kw/ qui	-	4	-
Bawang Putih/ Garlic	kw/ qui	-	-	-
Bayam/ Spinach	kw/ qui	4 462	1 853	1 540
Blewah/ Blewah	kw/ qui	-	10	60
Buncis/ string bean	kw/ qui	1 581	938	427
Cabai Besar/ Chili/Big chili	kw/ qui	4 164	2 227	829
Cabai Rawit/ Chili/Cayenne Pepper	kw/ qui	16 710	4 850	1 313
Jamur/ Mushrooms	kg/ kg	-	60	-
Kacang Merah/ Red Beans	kw/ qui	40	14	4
Kacang Panjang/ Long Beans	kw/ qui	10 502	4 616	1 908
Kangkung/ Water Spinach	kw/ qui	6 027	1 849	1 387
Kembang Kol/ Cauliflower	kw/ qui	168	4	-
Kentang/ Potato	kw/ qui	-	-	-
Ketimun/ Cucumber	kw/ qui	6 633	2 147	1 580
Kubis/ Cabbage	kw/ qui	265	57	62
Labu Siam/ Chayote	kw/ qui	6 650	1 294	743
Lobak/ Radish	kw/ qui	-	-	-
Melon/ Melon	kw/ qui	1 410	765	1 373
Paprika/ Bell Pepper	kw/ qui	-	-	-
Petsai/Sawi/ Chinese Cabbage/mustard green	kw/ qui	2 253	634	261
Semangka/ Water Melon	kw/ qui	3 119	2 167	889
Stroberi/ Strawberry	kw/ qui	-	-	-
Terung/ Eggplant	kw/ qui	12 275	3 694	1 081
Tomat/ Tomato	kw/ qui	7 781	2 491	1 450
Wortel/ Carrot	kw/ qui	-	-	-

Sumber/Source: BPS, Statistik Pertanian Hortikultura SPH-SBS/BPS-Statistics Indonesia, Agricultural Statistic for Horticulture SPH-SBS

**Tabel**  
**Table** 5.1.5

**Luas Panen Tanaman Biofarmaka Menurut Kecamatan dan Jenis Tanaman di Kabupaten Konawe Selatan (m<sup>2</sup>), 2019 dan 2020**  
*Harvested Area of Medicinal Plants by Subdistrict and Kind of Plant in Konawe Selatan Regency (m<sup>2</sup>), 2019 and 2020*

Kecamatan / Subdistrict	Jahe/Ginger		Laos/Lengkuas/Galanga		Kencur/East Indian Galangal	
	2019	2020	2019	2020	2019	2020
(1)	(2)	(3)	(4)	(5)	(6)	(7)
1 Tinanggea	3 000	200	1 950	1 200	-	-
2 Lalembu	8 000	700	6 500	2 100	-	-
3 Andoolo	5 000	570	2 000	670	1 500	610
4 Buke	3 000	600	1 300	100	1 000	500
5 Andoolo Barat	5 750	750	1 000	300	1 000	500
6 Palangga	4 665	965	332	300	4	-
7 Palangga Selatan	4 500	800	2 000	800	200	425
8 Baito	3 500	700	1 500	350	500	600
9 Lainea	3 005	800	76	640	350	600
10 Laeya	3 000	1 100	700	600	500	-
11 Kolono	8 500	3 300	10 000	2 600	5 000	1 800
12 Kolono Timur	3 000	470	2 000	710	-	200
13 Laonti	1 750	400	500	-	-	-
14 Moramo	328 000	105 000	30 000	13 900	50	400
15 Moramo Utara	1 000	500	10 000	1 000	-	40
16 Konda	13 000	2 500	5 550	1 950	300	450
17 Wolasi	1 000	-	300	-	300	-
18 Ranomeeto	6 001	4 600	2 020	2 145	200	250
19 Ranomeeto Barat	2 602	-	1 005	-	504	749
20 Landono	5 180	1 240	70	400	1 000	600
21 Mowila	2 950	1 465	700	700	650	360
22 Sabulakoa	300	1 085	700	1 100	210	-
23 Angata	4 000	920	500	105	1 000	110
24 Benua	1 500	400	1 000	500	100	400
25 Basala	1 000	100	2 000	500	-	100
<b>Konawe Selatan</b>	<b>423 203</b>	<b>129 165</b>	<b>83 703</b>	<b>32 670</b>	<b>14 368</b>	<b>8 694</b>

Lanjutan Tabel/Continued Table 5.1.5

	Kecamatan / Subdistrict	Kunyit/Turmeric		Lempuyang/Zingiber Aromaticum		Lidah Buaya/ Aloevera	
		2019	2020	2019	2020	2019	2020
	(1)	(8)	(9)	(10)	(11)	(12)	(13)
1	Tinanggea	1 600	-	60	-	40	65
2	Lalembu	-	-	60	120	40	80
3	Andoolo	2 500	610	-	-	-	-
4	Buke	3 000	840	60	120	140	100
5	Andoolo Barat	1 500	600	-	90	40	60
6	Palangga	371	100	-	-	-	-
7	Palangga Selatan	1 000	500	-	-	-	-
8	Baito	2 000	650	60	475	40	50
9	Lainea	1 000	800	60	90	40	40
10	Laeya	2 700	500	-	-	-	30
11	Kolono	5 000	2 200	-	-	-	-
12	Kolono Timur	1 000	500	-	-	-	-
13	Laonti	1 000	350	-	-	-	-
14	Moramo	150 000	11 200	-	60	40	80
15	Moramo Utara	5 000	300	60	90	40	95
16	Konda	3 500	1 100	60	90	490	250
17	Wolasi	3 700	800	30	90	40	80
18	Ranomeeto	902	325	30	90	40	80
19	Ranomeeto Barat	1 006	1 250	60	90	60	93
20	Landono	1 090	490	60	100	40	60
21	Mowila	800	650	60	140	40	90
22	Sabulakoa	820	-	60	120	40	100
23	Angata	1 100	400	-	-	-	-
24	Benua	-	400	-	-	-	-
25	Basala	1 000	850	-	-	-	-
	<b>Konawe Selatan</b>	<b>191 589</b>	<b>25 415</b>	<b>720</b>	<b>1 765</b>	<b>1 170</b>	<b>1 353</b>

Sumber/Source: BPS, Statistik Pertanian Hortikultura SPH-TBF/BPS-Statistics Indonesia, Agricultural Statistic for Horticulture SPH-TBF



**Tabel**  
**Table** 5.1.6

**Produksi Tanaman Biofarmaka Menurut Kecamatan dan Jenis Tanaman di Kabupaten Konawe Selatan (kg), 2019 and 2020**

*Production of Medicinal Plants by Subdistrict and Kind of Plant in Konawe Selatan Regency (kg), 2019 and 2020*

Kecamatan / Subdistrict	Jahe/Ginger		Laos/Lengkuas/Galanga		Kencur/East Indian Galangal	
	2019	2020	2019	2020	2019	2020
(1)	(2)	(3)	(4)	(5)	(6)	(7)
1 Tinanggea	10 182	180	8 276	950	-	-
2 Lalembu	15 353	663	13 355	2 520	-	-
3 Andoolo	8 592	916	3 337	1 213	2 530	1 070
4 Buke	5 140	805	2 043	90	1 840	635
5 Andoolo Barat	10 689	1 208	2 105	331	1 943	721
6 Palangga	11 459	1 740	538	270	16	-
7 Palangga Selatan	7 453	1 050	4 090	1 050	337	427
8 Baito	5 960	470	2 085	230	913	393
9 Lainea	5 645	855	60	431	721	818
10 Laeya	5 500	1 440	1 135	715	800	-
11 Kolono	36 990	4 890	34 440	12 335	13 720	3 628
12 Kolono Timur	7 768	873	3 454	876	-	130
13 Laonti	3 361	660	645	-	-	-
14 Moramo	1 013 800	196 025	90 700	23 685	72	385
15 Moramo Utara	4 330	998	16 205	1 030	-	36
16 Konda	14 405	3 980	12 434	3 054	462	526
17 Wolasi	3 200	-	1 190	-	938	-
18 Ranomeeto	17 227	7 230	8 160	2 800	428	331
19 Ranomeeto Barat	7 635	-	4 228	-	1 033	1 087
20 Landono	9 775	1 653	293	448	1 980	1 011
21 Mowila	12 451	2 106	5 247	1 085	1 390	324
22 Sabulakoa	2 430	1 705	4 165	1 563	220	-
23 Angata	7 138	1 057	527	71	1 555	79
24 Benua	2 335	415	1 598	610	123	403
25 Basala	1 225	111	3 690	927	-	95
<b>Konawe Selatan</b>	<b>1 230 043</b>	<b>231 030</b>	<b>224 000</b>	<b>56 284</b>	<b>31 021</b>	<b>12 099</b>

Lanjutan Tabel/Continued Table 5.1.6

	Kecamatan / Subdistrict	Kunyit/Turmeric		Lempuyang/ Zingiber Aromaticum		Lidah Buaya/ Aloevera	
		2019	2020	2019	2020	2019	2020
	(1)	(8)	(9)	(10)	(11)	(12)	(13)
1	Tinanggea	3 715	-	59	-	42	53
2	Lalembu	-	-	59	176	40	77
3	Andoolo	4 730	1 070	-	-	-	-
4	Buke	6 352	962	59	176	278	117
5	Andoolo Barat	3 200	1 306	-	78	39	52
6	Palangga	1 589	270	-	-	-	-
7	Palangga Selatan	1 872	660	-	-	-	-
8	Baito	3 911	428	61	334	41	33
9	Lainea	2 381	1 038	59	78	39	78
10	Laeya	5 035	855	-	-	-	20
11	Kolono	18 060	9 850	-	-	-	-
12	Kolono Timur	1 978	785	-	-	-	-
13	Laonti	2 016	647	-	-	-	-
14	Moramo	451 040	21 120	-	385	39	101
15	Moramo Utara	6 375	400	59	78	41	103
16	Konda	5 998	1 785	60	120	972	258
17	Wolasi	9 758	1 200	39	78	65	117
18	Ranomeeto	2 267	513	39	78	65	117
19	Ranomeeto Barat	2 311	2 378	98	78	161	143
20	Landono	2 296	637	89	150	50	82
21	Mowila	2 674	639	100	143	67	83
22	Sabulakoa	1 080	-	98	176	65	198
23	Angata	1 980	371	-	-	-	-
24	Benua	-	403	-	-	-	-
25	Basala	1 891	1 598	-	-	-	-
	<b>Konawe Selatan</b>	<b>542 509</b>	<b>48 915</b>	<b>879</b>	<b>2 128</b>	<b>2 004</b>	<b>1 632</b>

Sumber/Source: BPS, Statistik Pertanian Hortikultura SPH-TBF/BPS-Statistics Indonesia, Agricultural Statistic for Horticulture SPH-TBF

**Tabel**  
**Table** 5.1.7**Luas Panen Tanaman Biofarmaka Menurut Jenis Tanaman  
di Kabupaten Konawe Selatan, 2018–2020**  
*Harvested Area of Medicinal Plants by Kind of Plant in  
Konawe Selatan Regency, 2018–2020*

<b>Jenis Tanaman</b> <i>Kind of Plants</i>	<b>Satuan</b> <i>Unit</i>	<b>2018</b>	<b>2019</b>	<b>2020</b>
(1)	(2)	(3)	(4)	(5)
Dlingo/Dringo/ <i>Calamus</i>	m <sup>2</sup>	-	-	-
Jahe/ <i>Ginger</i>	m <sup>2</sup>	680 940	423 203	129 165
Kapulaga/ <i>Java Cardamom</i>	m <sup>2</sup>	-	810	1 495
Keji Beling/ <i>Verbenaceae</i>	m <sup>2</sup>	-	3 185	2 340
Kencur/ <i>East Indian Galangal</i>	m <sup>2</sup>	23 920	14 368	8 694
Kunyit/ <i>Turmeric</i>	m <sup>2</sup>	41 590	191 589	25 415
Laos/Lengkuas/ <i>Galanga</i>	m <sup>2</sup>	39 050	83 703	32 670
Lempuyang/ <i>Zingiber Aromaticum</i>	m <sup>2</sup>	-	720	1 765
Lidah Buaya/ <i>Aloevera</i>	m <sup>2</sup>	-	1 170	1 353
Mahkota Dewa/ <i>Phaleria Macrocarpa</i>	pohon/ <i>tree</i>	5 400	120	344
Mengkudu/Pace/ <i>Indian Mulberry</i>	pohon/ <i>tree</i>	5 000	7 294	4 310
Sambiloto/ <i>King of Bitter</i>	m <sup>2</sup>	240	2 305	1 790
Temuireng/ <i>Black Turmeric</i>	m <sup>2</sup>	660	345	240
Temukunci/ <i>Chinese Keys</i>	m <sup>2</sup>	5	810	1 675
Temulawak/ <i>Java Turmeric</i>	m <sup>2</sup>	1 225	9 350	2 865

Sumber/Source: BPS, Statistik Pertanian Hortikultura SPH-TBF/BPS-Statistics Indonesia, *Agricultural Statistic for Horticulture SPH-TBF*

**Tabel** 5.1.8 **Produksi Tanaman Biofarmaka Menurut Jenis Tanaman di Kabupaten Konawe Selatan, 2018–2020**  
**Table** 5.1.8 **Production of Medicinal Plants by Kind of Plant in Konawe Selatan Regency, 2018–2020**

Jenis Tanaman Kind of Plants	Satuan Unit	2018	2019	2020
(1)	(2)	(3)	(4)	(5)
Dlingo/Dringo/ <i>Calamus</i>	kg	-	-	-
Jahe/ <i>Ginger</i>	kg	841 534	1 230 043	231 030
Kapulaga/ <i>Java Cardamom</i>	kg	-	1 066	1 558
Keji Beling/ <i>Verbenaceae</i>	kg	-	3 381	2 531
Kencur/ <i>East Indian Galangal</i>	kg	61 777	31 021	12 099
Kunyit/ <i>Turmeric</i>	kg	85 145	542 509	48 915
Laos/Lengkuas/ <i>Galanga</i>	kg	98 840	224 000	56 284
Lempuyang/ <i>Zingiber Aromaticum</i>	kg	-	879	2 128
Lidah Buaya/ <i>Aloevera</i>	kg	-	2 004	1 632
Mahkota Dewa/ <i>Phaleria Macrocarpa</i>	kg	231 200	3 413	4 170
Mengkudu/Pace/ <i>Indian Mulberry</i>	kg	5 675	12 807	4 735
Sambiloto/ <i>King of Bitter</i>	kg	72	3 265	2 340
Temuireng/ <i>Black Turmeric</i>	kg	927	490	191
Temukunci/ <i>Chinese Keys</i>	kg	20	1 061	1 704
Temulawak/ <i>Java Turmeric</i>	kg	896	10 146	2 775

Catatan/Note: ...

Sumber/Source: BPS, Statistik Pertanian Hortikultura SPH-TBF/BPS-Statistics Indonesia, Agricultural Statistic for Horticulture SPH-TBF

**Tabel**  
**Table** 5.1.9**Luas Panen Tanaman Hias Menurut Kecamatan dan Jenis Tanaman di Kabupaten Konawe Selatan(m<sup>2</sup>), 2019 and 2020**  
**Harvested Area of Ornamental Plants by Subdistrict and Kind of Plant in Konawe Selatan Regency(m<sup>2</sup>), 2019 and 2020**

	Kecamatan / Subdistrict	Anggrek/ <i>Orchid</i>		Krisan/ <i>Chrysantemum</i>		Mawar/ <i>Rose</i>	
		2019	2020	2019	2020	2019	2020
	(1)	(2)	(3)	(4)	(5)	(6)	(7)
1	Tinanggea	43	10	-	-	40	-
2	Lalembu	-	-	-	-	-	-
3	Andoolo	80	20	-	-	100	-
4	Buke	10	20	-	-	5	20
5	Andoolo Barat	-	-	-	-	-	-
6	Palangga	50	-	-	-	60	-
7	Palangga Selatan	-	-	-	-	-	-
8	Baito	-	-	-	-	25	-
9	Lainea	-	-	-	-	-	-
10	Laeya	30	-	-	-	50	-
11	Kolono	-	-	-	-	-	-
12	Kolono Timur	-	-	-	-	-	-
13	Laonti	-	-	-	-	-	-
14	Moramo	1 550	500	-	-	10	-
15	Moramo Utara	-	-	-	-	-	-
16	Konda	40	-	-	-	30	20
17	Wolasi	-	-	40	-	50	-
18	Ranomeeto	-	-	-	-	-	-
19	Ranomeeto Barat	-	-	-	-	-	-
20	Landono	-	-	-	-	-	-
21	Mowila	-	-	-	-	-	-
22	Sabulakoa	-	-	-	-	-	-
23	Angata	-	-	-	-	-	-
24	Benua	-	-	-	-	-	-
25	Basala	-	-	-	-	-	-
	<b>Konawe Selatan</b>	<b>1 803</b>	<b>550</b>	<b>40</b>	<b>-</b>	<b>370</b>	<b>40</b>

Lanjutan Tabel/Continued Table 5.1.9

	Kecamatan / Subdistrict	Sedap Malam/ Tuberose		Kamboja Jepang/ Adenium		Melati/ Jasmine	
		2019	2020	2019	2020	2019	2020
	(1)	(8)	(9)	(10)	(11)	(12)	(13)
1	Tinanggea	-	-	-	-	-	-
2	Lalembu	-	-	-	-	-	-
3	Andoolo	-	-	-	-	-	-
4	Buke	-	-	-	-	-	-
5	Andoolo Barat	-	-	-	-	-	-
6	Palangga	-	-	-	-	-	-
7	Palangga Selatan	-	-	-	-	-	-
8	Baito	-	-	-	-	-	-
9	Lainea	-	-	-	-	-	-
10	Laeya	-	-	-	-	-	-
11	Kolono	-	-	-	-	-	-
12	Kolono Timur	-	-	-	-	-	-
13	Laonti	-	-	-	-	-	-
14	Moramo	600	1	150	50	2 600	150
15	Moramo Utara	-	-	-	-	-	-
16	Konda	-	-	-	-	-	-
17	Wolasi	-	-	-	-	-	-
18	Ranomeeto	-	-	-	-	-	-
19	Ranomeeto Barat	-	-	-	-	-	-
20	Landono	-	-	-	-	-	-
21	Mowila	-	-	-	-	-	-
22	Sabulakoa	-	-	-	-	-	-
23	Angata	-	-	-	-	-	-
24	Benua	-	-	-	-	-	-
25	Basala	-	-	-	-	-	-
	<b>Konawe Selatan</b>	<b>600</b>	<b>1</b>	<b>150</b>	<b>50</b>	<b>2 600</b>	<b>150</b>

Sumber/Source: BPS, Statistik Pertanian Hortikultura SPH-TH/BPS-Statistics Indonesia, Agricultural Statistik for Horticulture SPH-TH

**Tabel**  
**Table** 5.1.10

**Produksi Tanaman Hias Menurut Kecamatan dan Jenis Tanaman di Kabupaten Konawe Selatan (tangkai), 2019 and 2020**  
*Production of Ornamental Plants by Subdistrict and Kind of Plant in Konawe Selatan Regency (stalks), 2019 and 2020*

	Kecamatan / Subdistrict	Anggrek/ <i>Orchid</i>		Krisan/ <i>Chrysantemum</i>		Mawar/ <i>Rose</i>	
		2019	2020	2019	2020	2019	2020
	(1)	(2)	(3)	(4)	(5)	(6)	(7)
1	Tinanggea	92	25	-	-	85	-
2	Lalembu	-	-	-	-	-	-
3	Andoolo	200	200	-	-	100	-
4	Buke	10	134	-	-	5	20
5	Andoolo Barat	-	-	-	-	-	-
6	Palangga	125	-	-	-	610	-
7	Palangga Selatan	-	-	-	-	-	-
8	Baito	-	-	-	-	40	-
9	Lainea	-	-	-	-	-	-
10	Laeya	30	-	-	-	50	-
11	Kolono	-	-	-	-	-	-
12	Kolono Timur	-	-	-	-	-	-
13	Laonti	-	-	-	-	-	-
14	Moramo	9 150	2 200	-	-	220	-
15	Moramo Utara	-	-	-	-	-	-
16	Konda	120	-	-	-	660	100
17	Wolasi	-	-	400	-	1 100	-
18	Ranomeeto	-	-	-	-	-	-
19	Ranomeeto Barat	-	-	-	-	-	-
20	Landono	-	-	-	-	-	-
21	Mowila	-	-	-	-	-	-
22	Sabulakoa	-	-	-	-	-	-
23	Angata	-	-	-	-	-	-
24	Benua	-	-	-	-	-	-
25	Basala	-	-	-	-	-	-
<b>Konawe Selatan</b>		<b>9 727</b>	<b>2 559</b>	<b>400</b>	<b>-</b>	<b>2 870</b>	<b>120</b>

Lanjutan Tabel/*Continued Table* 5.1.10

	Kecamatan / Subdistrict	Sedap Malam/ Tuberose		Kamboja Jepang/ Adenium		Melati/ Jasmine	
		2019	2020	2019	2020	2019	2020
	(1)	(8)	(9)	(10)	(11)	(12)	(13)
1	Tinanggea	-	-	-	-	-	-
2	Lalembu	-	-	-	-	-	-
3	Andoolo	-	-	-	-	-	-
4	Buke	-	-	-	-	-	-
5	Andoolo Barat	-	-	-	-	-	-
6	Palangga	-	-	-	-	-	-
7	Palangga Selatan	-	-	-	-	-	-
8	Baito	-	-	-	-	-	-
9	Lainea	-	-	-	-	-	-
10	Laeya	-	-	-	-	-	-
11	Kolono	-	-	-	-	-	-
12	Kolono Timur	-	-	-	-	-	-
13	Laonti	-	-	-	-	-	-
14	Moramo	6 600	44	600	200	860	30
15	Moramo Utara	-	-	-	-	-	-
16	Konda	-	-	-	-	-	-
17	Wolasi	-	-	-	-	-	-
18	Ranomeeto	-	-	-	-	-	-
19	Ranomeeto Barat	-	-	-	-	-	-
20	Landono	-	-	-	-	-	-
21	Mowila	-	-	-	-	-	-
22	Sabulakoa	-	-	-	-	-	-
23	Angata	-	-	-	-	-	-
24	Benua	-	-	-	-	-	-
25	Basala	-	-	-	-	-	-
	<b>Konawe Selatan</b>	<b>6 600</b>	<b>44</b>	<b>600</b>	<b>200</b>	<b>860</b>	<b>30</b>

Sumber/Source: BPS, Statistik Pertanian Hortikultura SPH-TH/BPS-Statistics Indonesia, Agricultural Statistik for Horticulture SPH-TH



**Tabel**  
**Table** 5.1.11

**Luas Panen Tanaman Hias Menurut Jenis Tanaman di  
Kabupaten Konawe Selatan (m<sup>2</sup>), 2017–2020**  
**Harvested Area of Ornamental Plants by Kind of Plant in  
Konawe Selatan Regency (m<sup>2</sup>), 2017–2020**

Jenis Tanaman Kind of Plants	Satuan Unit	2018	2019	2020
(1)	(2)	(3)	(4)	(5)
Anggrek/ <i>Orchid</i>	m <sup>2</sup> / m <sup>2</sup>	325	1 803	550
Anthurium Bunga/ <i>Flamingo Lily Flower</i>	m <sup>2</sup> / m <sup>2</sup>	78	1 315	1 210
Anthurium Daun/ <i>Anthurium</i>	m <sup>2</sup> / m <sup>2</sup>	177	75	75
Anyelir/ <i>Carnation</i>	m <sup>2</sup> / m <sup>2</sup>	-	-	-
Balaceng/ <i>Dieffenbacia</i>	m <sup>2</sup> / m <sup>2</sup>	-	-	-
Dracaena/ <i>Dracaena</i>	m <sup>2</sup> / m <sup>2</sup>	-	-	-
Euphorbia/ <i>Euphorbia</i>	m <sup>2</sup> / m <sup>2</sup>	8	-	-
Gladiol/ <i>Gladiol</i>	m <sup>2</sup> / m <sup>2</sup>	-	-	-
Hanjuang/ <i>Cordyline</i>	m <sup>2</sup> / m <sup>2</sup>	-	-	-
Herbras/ <i>Gerbera</i>	m <sup>2</sup> / m <sup>2</sup>	-	-	-
Kamboja Jepang/ <i>Adenium</i>	m <sup>2</sup> / m <sup>2</sup>	260	150	50
Keladi Hias/ <i>Caladium</i>	m <sup>2</sup> / m <sup>2</sup>	-	-	-
Krisan/ <i>Chrysantemum</i>	m <sup>2</sup> / m <sup>2</sup>	80	40	-
Mawar/ <i>Rose</i>	m <sup>2</sup> / m <sup>2</sup>	274	370	40
Melati/ <i>Jasmine</i>	m <sup>2</sup> / m <sup>2</sup>	7	2 600	150
Monstera/ <i>Monstera</i>	m <sup>2</sup> / m <sup>2</sup>	-	-	-
Pakis/ <i>Leather Leaf Fern</i>	m <sup>2</sup> / m <sup>2</sup>	15	900	110
Palem/ <i>Palm</i>	pohon/ tree	264	815	1 235
Pedang-Pedangan/ <i>Sansevieria</i>	m <sup>2</sup> / m <sup>2</sup>	132	-	-
Philodendron/ <i>Philodendron</i>	m <sup>2</sup> / m <sup>2</sup>	-	-	-
Pisang-Pisangan/ <i>Heliconia</i>	m <sup>2</sup> / m <sup>2</sup>	20	390	15
Sedap Malam/ <i>Tuberose</i>	m <sup>2</sup> / m <sup>2</sup>	7	600	1
Soka/ <i>Ixora</i>	m <sup>2</sup> / m <sup>2</sup>	382	1 050	120
Sri Rejeki/ <i>Aglaonema</i>	m <sup>2</sup> / m <sup>2</sup>	60	-	-

Sumber/Source: BPS, Statistik Pertanian Hortikultura SPH-TH/BPS-Statistics Indonesia, Agricultural Statistik for Horticulture SPH-TH

**Tabel**  
**Table** 5.1.12

**Produksi Tanaman Hias Menurut Jenis Tanaman di  
 Kabupaten Konawe Selatan (tangkai), 2018–2020**  
*Production of Ornamental Plants by Kind of Plant in Konawe  
 Selatan Regency (stalks), 2018–2020*

Jenis Tanaman Kind of Plants	Satuan Unit	2018	2019	2020
(1)	(2)	(3)	(4)	(5)
Anggrek/ <i>Orchid</i>	tangkai/ <i>stalks</i>	2 285	9 727	2 559
Anthurium Bunga/ <i>Flamingo Lily Flower</i>	tangkai/ <i>stalks</i>	302	5 305	4 225
Anthurium Daun/ <i>Anthurium</i>	pohon/ <i>tree</i>	5 140	275	75
Anyelir/ <i>Carnation</i>	tangkai/ <i>stalks</i>	-	-	-
Balaceng/ <i>Dieffenbacia</i>	pohon/ <i>tree</i>	-	-	-
Dracaena/ <i>Dracaena</i>	pohon/ <i>tree</i>	-	-	-
Euphorbia/ <i>Euphorbia</i>	pohon/ <i>tree</i>	160	-	-
Gladiol/ <i>Gladiol</i>	tangkai/ <i>stalks</i>	-	-	-
Hanjuang/ <i>Cordyline</i>	pohon/ <i>tree</i>	-	-	-
Herbras/ <i>Gerbera</i>	tangkai/ <i>stalks</i>	-	-	-
Kamboja Jepang/ <i>Adenium</i>	pohon/ <i>tree</i>	5 912	600	200
Keladi Hias/ <i>Caladium</i>	pohon/ <i>tree</i>	-	-	-
Krisan/ <i>Chrysantemum</i>	tangkai/ <i>stalks</i>	180	400	-
Mawar/ <i>Rose</i>	tangkai/ <i>stalks</i>	1 607	2 870	120
Melati/ <i>Jasmine</i>	kg/ <i>kg</i>	16	860	30
Monstera/ <i>Monstera</i>	pohon/ <i>tree</i>	-	-	-
Pakis/ <i>Leather Leaf Fern</i>	pohon/ <i>tree</i>	30	1 900	250
Palem/ <i>Palm</i>	pohon/ <i>tree</i>	490	5 815	1 310
Pedang-Pedangan/ <i>Sansevieria</i>	rumpun/ <i>clumps</i>	3 240	-	-
Philodendron/ <i>Philodendron</i>	pohon/ <i>tree</i>	-	-	-
Pisang-Pisangan/ <i>Heliconia</i>	tangkai/ <i>stalks</i>	20	1 400	600
Sedap Malam/ <i>Tuberose</i>	tangkai/ <i>stalks</i>	140	6 600	44
Soka/ <i>Ixora</i>	pohon/ <i>tree</i>	2 353	2 515	280
Sri Rejeki/ <i>Aglaonema</i>	pohon/ <i>tree</i>	600	-	-

 Sumber/Source: BPS, Statistik Pertanian Hortikultura SPH-TH/BPS-Statistics Indonesia, *Agricultural Statistik for Horticulture SPH-TH*

**Tabel**  
**Table** 5.1.13**Produksi Buah-buahan Menurut Kecamatan dan Jenis Tanaman di Kabupaten Konawe Selatan (kuintal), 2019 and 2020*****Production of Fruits by Subdistrict and Kind of Plant in Konawe Selatan Regency (kuintal), 2019 and 2020***

	Kecamatan / Subdistrict	Mangga/Mango		Durian/Durian	
		2019	2020	2019	2020
	(1)	(2)	(3)	(4)	(5)
1	Tinanggea	449	-	5	360
2	Lalembu	321	566	22	213
3	Andoolo	858	656	422	3 626
4	Buke	656	270	6	169
5	Andoolo Barat	248	-	28	350
6	Palangga	652	-	28	297
7	Palangga Selatan	487	105	37	206
8	Baito	379	-	3	97
9	Lainea	752	-	13	721
10	Laeya	885	-	15	177
11	Kolono	1 216	690	12	71
12	Kolono Timur	149	-	12	765
13	Laonti	240	-	9	426
14	Moramo	20 671	25 040	588	343
15	Moramo Utara	316	-	32	1 794
16	Konda	626	552	106	2 923
17	Wolasi	90	120	19	808
18	Ranomeeto	370	810	103	4 359
19	Ranomeeto Barat	305	292	104	336
20	Landon	1 156	50	135	6 069
21	Mowila	671	-	132	3 480
22	Sabulakoa	448	1 486	39	2 184
23	Angata	466	-	21	616
24	Benua	120	-	10	409
25	Basala	4 659	-	2	105
	<b>Konawe Selatan</b>	<b>37 190</b>	<b>30 637</b>	<b>1 903</b>	<b>30 904</b>

Lanjutan Tabel/Continued Table 5.1.13

Kecamatan / Subdistrict	Jeruk Siam/Orange/Tangerine		Pisang/Banana	
	2019	2020	2019	2020
(1)	(6)	(7)	(8)	(9)
1 Tinanggea	5 538	14 760	6 525	3 747
2 Lalembu	18 646	28 080	1 062	361
3 Andoolo	18 665	29 911	2 191	15 645
4 Buke	12 274	24 712	3 180	924
5 Andoolo Barat	199	243	1 603	1 122
6 Palangga	56	75	2 314	1 350
7 Palangga Selatan	818	1 677	1 966	1 131
8 Baito	736	459	2 628	1 143
9 Lainea	142	216	2 489	2 313
10 Laeya	1 104	1 965	1 005	838
11 Kolono	133	189	1 966	1 878
12 Kolono Timur	-	-	1 235	870
13 Laonti	67	63	1 063	603
14 Moramo	38 316	28 454	6 146	4 672
15 Moramo Utara	1 791	4 068	11 137	8 206
16 Konda	17 511	16 737	6 991	3 735
17 Wolasi	6 295	18 555	1 288	599
18 Ranomeeto	185	534	440	1 347
19 Ranomeeto Barat	591	695	1 735	942
20 Landon	5 917	5 482	2 101	2 313
21 Mowila	1 790	1 947	511	296
22 Sabulakoa	579	2 984	2 080	6 348
23 Angata	168	477	3 601	2 121
24 Benua	14 011	14 049	6 914	3 690
25 Basala	13 974	27 053	6 735	2 625
<b>Konawe Selatan</b>	<b>159 506</b>	<b>223 385</b>	<b>78 906</b>	<b>68 819</b>

Lanjutan Tabel/Continued Table 5.1.13

Kecamatan / Subdistrict	Pepaya/Papaya		Salak/Snakefruit	
	2019	2020	2019	2020
(1)	(2)	(3)	(4)	(5)
1 Tinanggea	414	1 506	-	-
2 Lalembu	288	780	570	585
3 Andoolo	105	3 672	570	2 924
4 Buke	239	2 062	610	471
5 Andoolo Barat	317	1 896	-	-
6 Palangga	147	747	15	26
7 Palangga Selatan	71	587	563	748
8 Baito	352	700	-	-
9 Lainea	138	594	11	15
10 Laeya	168	1 500	82	76
11 Kolono	193	285	55	67
12 Kolono Timur	102	1 422	-	-
13 Laonti	61	580	-	-
14 Moramo	76	1 064	1 425	1 233
15 Moramo Utara	130	1 434	183	240
16 Konda	636	1 406	1 530	1 388
17 Wolasi	284	164	205	210
18 Ranomeeto	177	1 993	10	43
19 Ranomeeto Barat	147	226	285	380
20 Landono	127	1 580	284	568
21 Mowila	154	969	138	123
22 Sabulakoa	358	5 234	86	698
23 Angata	497	1 375	33	57
24 Benua	879	1 207	137	188
25 Basala	576	1 287	693	835
<b>Konawe Selatan</b>	<b>6 636</b>	<b>34 270</b>	<b>7 485</b>	<b>10 875</b>

Lanjutan Tabel/Continued Table 5.1.13

Kecamatan / Subdistrict	Jambu Air/ Water Apple		Jambu Biji/ Guava	
	2019	2020	2019	2020
(1)	(6)	(7)	(8)	(9)
1 Tinanggea	112	60	57	200
2 Lalembu	143	200	269	585
3 Andoolo	79	120	79	216
4 Buke	2	4	37	99
5 Andoolo Barat	29	68	34	90
6 Palangga	37	34	38	102
7 Palangga Selatan	16	3	52	90
8 Baito	18	-	14	27
9 Lainea	94	-	87	135
10 Laeya	80	-	100	159
11 Kolono	433	208	447	396
12 Kolono Timur	42	-	22	45
13 Laonti	156	-	-	-
14 Moramo	84	120	741	851
15 Moramo Utara	53	70	260	450
16 Konda	497	182	629	657
17 Wolasi	256	165	134	262
18 Ranomeeto	30	68	20	54
19 Ranomeeto Barat	103	46	71	141
20 Landono	174	232	109	115
21 Mowila	35	7	48	149
22 Sabulakoa	98	351	68	393
23 Angata	61	-	34	87
24 Benua	68	-	11	24
25 Basala	69	40	59	135
<b>Konawe Selatan</b>	<b>2 769</b>	<b>1 978</b>	<b>3 420</b>	<b>5 462</b>

Sumber/Source: BPS, Statistik Pertanian Hortikultura SPH-BST/BPS-Statistics Indonesia, Agricultural Statistic for Horticulture SPH-BST

**Tabel**  
**Table** 5.1.14**Produksi Buah-Buahan dan Sayuran Tahunan Menurut Jenis Tanaman di Kabupaten Konawe Selatan (kuintal), 2018–2020**  
**Production of Annual Fruits and Vegetables by Kind of Plant in Konawe Selatan Regency (quintal), 2018–2020**

Jenis Tanaman Kind of Plants	2018	2019	2020
(1)	(2)	(3)	(4)
Alpukat/ Avocado	1 293	838	1 683
Anggur/ Grape	2	51	135
Apel/ Apple	-	-	-
Belimbing/ Star Fruit	1 670	917	1 785
Duku/Langsat/Kokosan/ Duku	5 732	2 415	14 617
Durian/ Durian	18 164	1 903	30 904
Jambu Air/ Water Apple	3 145	2 769	1 978
Jambu Biji/ Guava	3 824	3 420	5 462
Jengkol/ Jengkol	861	1 098	1 086
Jeruk Besar/ Pomelo	4 478	2 965	5 462
Jeruk Siam/Keprok/ Orange/Tangerine	452 783	159 506	223 385
Mangga/ Mango	19 245	37 190	30 637
Manggis/ Mangosteen	790	1 621	3 760
Markisa/Konyal/ Passion fruit	11	36	131
Melinjo/ Gnetum/Melinjo	308	571	1 128
Nangka/Cempedak/ Jackfruit	13 634	8 180	12 920
Nenas/ Pineapple	7 521	10 240	6 036
Pepaya/ Papaya	28 627	6 636	34 270
Petai/ Twisted Cluster Bean	2 763	2 901	5 123
Pisang/ Banana	50 397	78 906	68 819
Rambutan/ Rambutan	28 847	7 158	55 076
Salak/ Snakefruit	3 986	7 485	10 875
Sawo/ Sapodilla/Sawo	600	681	926
Sirsak/ Soursoap	1 991	2 725	3 917
Sukun/ Breadfruit	1 951	3 270	8 116

Sumber/Source: BPS, Statistik Pertanian Hortikultura SPH-BST/BPS-Statistics Indonesia, Agricultural Statistic for Horticulture SPH-BST

**5.2 PERKEBUNAN  
ESTATE CROPS**

**Tabel 5.2.1 Luas Areal Tanaman Perkebunan Menurut Jenis Tanaman di Kabupaten Konawe Selatan(ha), 2020**  
**Table 5.2.1 Planted Area of Estate Crops by Type of Crops in Konawe Selatan Regency (ha), 2020**

	<b>Jenis Tanaman Perennial Crops</b>	<b>Tanaman Produktif* Productive Plants*</b>	<b>Tanaman Belum Produktif* Not Productive Yet Plants*</b>	<b>Tanaman Tidak Produktif* Not Productive Plants*</b>	<b>Jumlah* Total</b>
	(1)	(2)	(3)	(4)	(5)
1	Kelapa/Coconut	3 797	998	209	5 004
2	Kopi/Coffee	1 008	309	24	1 341
3	Kapuk/Capok	-	-	-	-
4	Lada/Pepper	2 275	1 045	29	3 349
5	Pala/Nutmeg	37	158	-	195
6	Cengkeh/Clove	181	524	-	705
7	Jambu Mete/Cashew nut	14 827	266	389	15 482
8	Kemiri/Candlenut	457	214	8	679
9	Coklat/Cacao	14 682	5 062	447	20 191
10	Enau/Palm-sugar	3	8	-	11
11	Kapas rakyat/Cotton-plant	-	-	-	-
12	Kelapa Hibrida/Hybrid-coconut	1 983	62	57	2 102
13	Tembakau/Tobacco	-	-	-	-
14	Asam Jawa/Java-tamarind	-	-	-	-
15	Pinang/ Areca-palm	90	70	3	163
16	Panili/Vanilla	217	65	-	282
17	Sagu/ Sagoo	333	943	12	1 288
18	Tebu/ Sugar-cane	-	-	-	-
19	Karet/Rubber	37	205	-	242
20	Kelapa Sawit/Palm	95	1 483	-	1 578
21	Nilam/Patchouli	427	800	-	1 227

Catatan/Note: \*Angka Sementara

Sumber/Source: Dinas Tanaman Pangan, Hortikultura, dan Perkebunan Kabupaten Konawe Selatan / Service of Food Crops, Horticulture, and Plantation of Konawe Selatan Regency



**Tabel**  
**Table** 5.2.2

**Produksi Perkebunan Menurut Jenis Tanaman di  
Kabupaten Konawe Selatan (ton), 2016 dan 2020**  
*Production of Estate by Type of Crops in Konawe Selatan  
Regency(ton), 2019 and 2020*

Jenis Tanaman Perennial Crops		2016	2017	2018	2019	2020*
(1)	(2)	(3)	(4)	(5)	(6)	(6)
1	Kelapa/Coconut	3 635	3 637	3 639	3 656	3 656
2	Kopi/Coffee	310	310	310	307	307
3	Kapuk/Capok	-	-	-	-	-
4	Lada/Pepper	1 095	1 098	1 098	1 117	1 117
5	Pala/Nutmeg	14	14	14	14	14
6	Cengkeh/Clove	45	45	34	32	32
7	Jambu Mete/Cashew nut	6 101	6 102	6 102	6 087	6 087
8	Kemiri/Candlenut	289	289	290	290	288
9	Coklat/Cacao	9 045	9 032	8 530	8 422	8 422
10	Enau/Palm-sugar	0	0	0	0	0
11	Kapas rakyat/Cotton-plant	-	-	-	-	-
12	Kelapa Hibrida/Hybrid-coconut	2 949	2 949	2 949	2 938	2 938
13	Tembakau/Tobacco	-	-	-	-	-
14	Asam Jawa/Java-tamarind	-	-	-	-	-
15	Pinang/ Areca-palm	48	48	48	48	47
16	Panili/Vanilla	31	31	30	30	31
17	Sagu/ Sagoo	150	150	174	174	174
18	Tebu/ Sugar-cane	-	-	-	-	-
19	Karet/Rubber	18	18	18	18	19
20	Kelapa Sawit/Palm	14	14	15	25	51
21	Nilam/Patchouli	883	883	914	924	144

Catatan/Note: \*Angka Sementara

Sumber/Source: Dinas Tanaman Pangan, Hortikultura, dan Perkebunan Kabupaten Konawe Selatan / Service of Food Crops, Horticulture, and Plantation of Konawe Selatan Regency

**5.3 TANAMAN PANGAN  
FOOD CROPS**

**Tabel 5.3.1 Luas Lahan Menurut Penggunaan di Kabupaten Konawe Selatan (hektar), 2017-2020**  
*Table Area by Its Used in Konawe Selatan Regency, 2017-2020*

Penggunaan Lahan <i>Land Used</i>		2017	2018	2019	2020
(1)	(2)	(3)	(4)	(5)	
1	Tanah sawah/ <i>Wetlands</i>	25 340	22 875	21 619	21 180,5
2	Pekarangan/tanah untuk bangunan dan halaman sekitarnya/ <i>House compound &amp; surrounding</i>	156 146	142 431	172 105	137 514,0
3	Tegal/kebun/ <i>Westland/garden</i>	28 414	34 731	39 645	39 456,5
4	Ladang/huma/ <i>Field/shifting field</i>	19 893	20 040	17 427	16 420,0
5	Padang rumput/ <i>Meadows</i>	7 812	10 923	10 970	10 898,5
6	Lahan yang sementara tidak diusahakan/ <i>Temporarily fallow land</i>	12 129	18 101	19 571	19 698,5
7	Lahan tanaman kayu-kayuan hutan rakyat/ <i>Wooded land</i>	21 779	26 334	26 210	26 777,7
8	Perkebunan/ <i>Estates</i>	90 328	90 557	88 903	89 746,8
9	Tambak, kolam, empang, hutan negara, dll/ <i>Dykes &amp; water ponds, forest, etc</i>	89 579	85 431	54 971	89 727,5
<b>Konawe Selatan</b>		<b>451 420</b>	<b>451 420</b>	<b>451 420</b>	<b>451 420,0</b>

Sumber/Source: BPS, Laporan Statistik Pertanian (SP) Tanaman Pangan/BPS-Statistics Indonesia, Agriculture Statistic Report of Food Crops

**Tabel 5.3.2** Luas Lahan Sawah Menurut Jenis Pengairan di Kabupaten Konawe Selatan (hektar), 2016-2020  
**Table** *Area of Wetland by Irrigation Type in Konawe Selatan Regency, 2016-2020*

Jenis Pengairan <i>Irrigation Type</i>	2016	2017	2018	2019	2020
(1)	(2)	(3)	(4)	(5)	(6)
1 Irigasi / <i>Irrigation</i>	18 018	18 240	17 605,5	17 037,8	16 057,3
2 Tadah Hujan / <i>Rainfall</i>	6 523	6 597	5 111,0	4 436,5	4 972,2
3 Pasang Surut / <i>Valley</i>	376	376	0,0	0,0	0,0
4 Lebak	127	127	158,0	145,0	151,0
5 Lainnya / <i>Other</i>	0	0	0,0	0,0	0,0
<b>Konawe Selatan</b>	<b>25 044</b>	<b>25 340</b>	<b>22 875</b>	<b>21 619,3</b>	<b>21 180,5</b>

Sumber/Source: BPS, Laporan Statistik Pertanian (SP) Tanaman Pangan/BPS-Statistics Indonesia, *Agriculture Statistic Report of Food Crops*

**Tabel** 5.3.3 **Luas Panen Tanaman Pangan Menurut Jenis Tanaman di Kabupaten Konawe Selatan (hektar), 2015-2019**  
**Table** 5.3.3 **Harvested Area of Food Crops by Type of Crops in Konawe Selatan Regency (hectar), 2015-2019**

	Jenis Tanaman / Type of Crops	2016	2017	2018	2019	2020*
	(1)	(2)	(3)	(4)	(5)	(6)
1	Padi / Paddies	35 920	39 854	38 317	34 742	35 711
1.1	Padi Sawah/ Wetland paddies	33 015	37 050	36 990	33 108	33 625
1.2	Padi Ladang/ Dryland paddies	2 905	2 804	1 327	1 634	2 086
2	Jagung/ Maize	2 731	9 187	7 149	10 895	8 405
3	Ubi Kayu/ Cassavas	762	1 326	1 315	1 200	1 013
4	Ubi Jalar/ Sweet potatoes	234	232	241	292	198
5	Kacang tanah/ Peanuts	159	130	158	126	148
6	Kacang Kedelai/ Soybeans	2 323	178	1 426	81	87
7	Kacang Hijau/ Mung beans	186	180	192	102	101

Catatan / Note : \*Angka Sementara / Preliminary Figures

Sumber/Source: BPS, Laporan Statistik Pertanian (SP) Tanaman Pangan/BPS-Statistics Indonesia, Agriculture Statistic Report of Food Crops

**Tabel 5.3.4** Produktivitas Tanaman Pangan Menurut Jenis Tanaman di Kabupaten Konawe Selatan (Kuintal/Hektar), 2016-2020  
**Table 5.3.4** *Productivity of Food Crops by Kinds of Crops in Konawe Selatan Regency (Quintal/Hectar), 2016-2020*

Jenis Tanaman / Type of Crops		2016	2017	2018	2019	2020*)
(1)		(2)	(3)	(4)	(5)	(6)
1	Padi / Paddies	38,80	36,67	31,83	34,21	32,79
1.1	Padi Sawah/ Wetland paddies	40,04	37,32	32,03	34,41	33,09
1.2	Padi Ladang/ Dryland paddies	24,73	28,00	26,25	30,23	27,98
2	Jagung/ Maize	51,14	41,60	42,34	42,25	40,24
3	Ubi Kayu/ Cassavas	254,77	307,72	169,53	204,95	263,15
4	Ubi Jalar/ Sweet potatoes	60,40	94,40	93,54	68,36	112,96
5	Kacang tanah/ Peanuts	9,52	23,30	9,22	9,25	9,8
6	Kacang Kedelai/ Soybeans	26,53	21,50	20,69	17,59	24,14
7	Kacang Hijau/ Mung beans	7,94	8,32	11,84	8,29	2,44

Catatan / Note : \*)Angka Sementara/ Preliminary Figures

Sumber/Source: BPS, Laporan Statistik Pertanian (SP) Tanaman Pangan/BPS-Statistics Indonesia, Agriculture Statistic Report of Food Crops

**Tabel** 5.3.5 **Produksi Tanaman Pangan Menurut Jenis Tanaman di Kabupaten Konawe Selatan (Ton), 2016-2020**  
**Harvested Production of Food Crops by Kinds of Crops in Konawe Selatan Regency (Ton), 2016-2020**

Jenis Tanaman / Type of Crops		2016	2017	2018	2019	2020*
(1)		(2)	(3)	(4)	(5)	(6)
1	Padi / Paddies	139 368	146 127	121 966	118 857	117 094
1.1	Padi Sawah/ Wetland paddies	132 185	138 273	118 482	113 919	111 258
1.2	Padi Ladang/ Dryland paddies	7 183	7 854	3 484	4 938	5 836
2	Jagung/ Maize	13 965	38 227	30 268	46 035	33 823
3	Ubi Kayu/ Cassavas	19 424	40 788	22 301	24 600	26 667
4	Ubi Jalar/ Sweet potatoes	1 415	2 193	2 251	1 993	2 237
5	Kacang tanah/ Peanuts	151	298	146	117	145
6	Kacang Kedelai/ Soybeans	6 164	384	2 950	142	210
7	Kacang Hijau/ Mung beans	148	150	228	84	25

Catatan / Note : \*Angka Sementara / Preliminary Figures

Sumber/Source: BPS, Laporan Statistik Pertanian (SP) Tanaman Pangan/BPS-Statistics Indonesia, Agriculture Statistic Report of Food Crops

## 5.4 KEHUTANAN FORESTRY

**Tabel 5.4.1 Luas Kawasan Hutan Konservasi (Daratan dan Perairan) (ha), 2020**  
**Table Forest Conservation Area (Mainland and Water) (ha), 2020**

Kawasan Hutan Konservasi (Daratan dan Perairan) <i>Forest Conservation (Mainland and Water)</i>		Luas (Ha)
(1)		(2)
<b>Daratan</b> <i>Mainland</i>	Taman Nasional/ <i>National Parks</i>	33 303,27
	Suaka Margasatwa/ <i>Wildlife reserve</i>	43 992,14
	Taman Wisata Alam/ <i>Nature park</i>	0
	Cagar Alam/ <i>Nature preserve</i>	0
	Taman Hutan Raya/ <i>Forest park</i>	0
<b>Perairan</b> <i>Water</i>	Taman Hutan Laut/ <i>Marine-forest park</i>	0
	Taman Wisata Alam Laut/ <i>Marine-nature park</i>	0

Sumber/Source: Balai Pemantapan Kawasan Hutan Wikayah XXII Kendari

**Tabel** 5.4.2 **Luas Kawasan Hutan (Daratan) (Ha), 2020**  
**Table** **Forest Area (Mainland) (Ha), 2020**

<b>Kawasan Hutan (Daratan)</b> <b>Forest (Mainland)</b>		<b>Luas (Ha)</b>
	<b>(1)</b>	<b>(2)</b>
1	Hutan lindung/ <i>Protected forest</i>	43 782,31
2	Hutan Produksi terbatas/ <i>Limited productive forest</i>	3 620,17
3	Hutan produksi tetap/ <i>Permanent production forest</i>	67 626,76
4	Hutan produksi yang dapat dikonversi/ <i>Convertible production forest</i>	0

Sumber/Source: Balai Pemantapan Kawasan Hutan Wikayah XXII Kendari



## 5.5 PETERNAKAN ANIMAL HUSBANDRY

**Tabel 5.5.1** Populasi Ternak Menurut Kecamatan dan Jenis Ternak di Kabupaten Konawe Selatan, 2020  
*Livestock Population by Subdistrict and Kind of Livestock in Konawe Selatan Regency, 2020*

	Kecamatan / Subdistrict	Sapi* Cow*	Kerbau* Buffalo*	Kuda* Horse*	Kambing* Goat*	Domba* Sheep*	Babi* Pig*
	(1)	(2)	(3)	(4)	(5)	(6)	(7)
1	Tinanggea	4 105	13	3	928	-	617
2	Lalembu	1 267	-	-	3 348	-	1 286
3	Andoolo	1 599	6	-	167	-	204
4	Buke	3 716	-	-	623	-	296
5	Andoolo Barat	2 529	-	-	543	-	327
6	Palangga	5 423	-	-	615	-	-
7	Palangga Selatan	2 705	-	-	620	-	-
8	Baito	2 677	-	-	272	-	-
9	Lainea	3 012	-	-	638	-	-
10	Laeya	3 724	-	-	285	-	332
11	Kolono	1 866	24	-	287	-	-
12	Kolono Timur	866	-	-	290	-	-
13	Laonti	710	-	-	419	-	-
14	Moramo	2 736	-	-	536	-	210
15	Moramo Utara	897	-	-	679	-	-
16	Konda	4 748	10	-	331	-	-
17	Wolasi	1 541	-	-	318	-	-
18	Ranomeeto	2 242	-	-	519	-	-
19	Ranomeeto Barat	2 961	-	-	125	-	714
20	Landono	3 020	-	-	789	-	1 102
21	Mowila	3 130	108	-	446	-	763
22	Sabulakoa	1 318	-	-	1 255	-	160
23	Angata	2 193	98	-	393	-	638
24	Benua	641	-	-	331	-	155
25	Basala	971	1	2	305	-	-
	<b>Konawe Selatan</b>	<b>60 597</b>	<b>260</b>	<b>5</b>	<b>15 062</b>	<b>-</b>	<b>6 804</b>

Catatan/Note: \*Angka Sementara / Preliminary Figures

Sumber/Source: Dinas Peternakan Kabupaten Konawe Selatan / Livestock Service of Konawe Selatan Regency

**Tabel** 5.5.2 **Populasi Unggas Menurut Kecamatan dan Jenis Unggas di Kabupaten Konawe Selatan, 2020**  
**Table** 5.5.2 **Poultry Population by Subdistrict and Kind of Poultry in Konawe Selatan Regency, 2020**

	Kecamatan / Subdistrict	Ayam Kampung* Local Hens*	Ayam Ras Pedaging Broiler*	Ayam Ras Petelur Layer*	Itik*	Manila*
	(1)	(2)	(3)	(4)	(5)	(6)
1	Tinanggea	54 561	12 500	2 500	6 889	1 312
2	Lalembu	95 358	-	-	4 984	5 150
3	Andoolo	54 540	-	-	347	66
4	Buke	72 894	-	4 000	1 805	895
5	Andoolo Barat	57 986	-	2 000	621	134
6	Palangga	75 984	-	3 000	2 218	987
7	Palangga Selatan	68 346	-	2 000	936	360
8	Baito	55 851	-	-	615	-
9	Lainea	55 403	-	-	964	-
10	Laeya	64 409	86 800	4 000	12 500	1 405
11	Kolono	38 473	-	-	713	-
12	Kolono Timur	69 640	-	12 500	287	90
13	Laonti	30 766	-	-	283	-
14	Moramo	80 800	26 000	3 000	1 125	-
15	Moramo Utara	32 317	50 000	20 000	442	64
16	Konda	69 602	279 500	65 000	1 756	771
17	Wolasi	30 816	40 000	-	-	468
18	Ranomeeto	67 938	133 600	10 000	1 104	320
19	Ranomeeto Barat	22 985	75 600	12 040	160	-
20	Landono	57 200	42 000	10 000	597	220
21	Mowila	71 980	-	-	1 082	702
22	Sabulakoa	34 856	-	-	536	138
23	Angata	60 503	37 500	4 000	1 060	793
24	Benua	44 878	-	-	897	642
25	Basala	54 618	-	-	793	232
	<b>Konawe Selatan</b>	<b>1 422 704</b>	<b>783 500</b>	<b>154 040</b>	<b>42 714</b>	<b>14 749</b>

Catatan/Note: \*Angka Sementara / Preliminary Figures

Sumber/Source: Dinas Peternakan Kabupaten Konawe Selatan / Livestock Service of Konawe Selatan Regency

**Tabel**  
**Table** 5.5.3**Produksi Daging Menurut Jenis Ternak (Kg) di Kabupaten  
Konawe Selatan, 2020**  
*Meat Production by Kind of Livestock in Konawe Selatan  
Regency, 2020*

Kecamatan / Subdistrict	Sapi* Cow*	Kerbau* Buffalo*	Kuda* Horse*	Kambing* Goat*	Domba* Sheep*	Babi* Pig*
(1)	(2)	(3)	(4)	(5)	(6)	(7)
1 Tinanggea	43 550,00	-	-	265,65	-	3 906,80
2 Lalembu	28 642,50	-	-	189,75	-	3 676,99
3 Andoolo	25 627,50	-	-	101,20	-	1 666,14
4 Buke	52 260,00	-	-	189,75	-	2 125,76
5 Andoolo Barat	28 642,50	-	-	126,50	-	2 470,48
6 Palangga	50 250,00	-	-	202,40	-	-
7 Palangga Selatan	31 992,50	-	-	164,45	-	-
8 Baito	26 800,00	-	-	139,15	-	-
9 Lainea	28 810,00	-	-	202,40	-	-
10 Laeya	33 667,50	-	-	202,40	-	3 217,37
11 Kolono	35 510,00	-	-	151,80	-	-
12 Kolono Timur	18 257,50	-	-	164,45	-	-
13 Laonti	16 415,00	-	-	139,15	-	-
14 Moramo	34 505,00	-	-	278,30	-	1 666,14
15 Moramo Utara	22 277,50	-	-	177,10	-	-
16 Konda	43 550,00	-	-	151,80	-	-
17 Wolasi	21 775,00	-	-	126,50	-	-
18 Ranomeeto	28 977,50	-	-	151,80	-	-
19 Ranomeeto Barat	26 800,00	-	-	139,15	-	3 849,35
20 Landono	33 835,00	-	-	139,15	-	3 102,46
21 Mowila	29 982,50	884,74	-	151,80	-	4 883,51
22 Sabulakoa	19 597,50	-	-	113,85	-	1 895,95
23 Angata	28 977,50	663,55	-	101,20	-	3 389,73
24 Benua	18 257,50	-	-	113,85	-	1 206,51
25 Basala	20 602,50	-	-	113,85	-	-
<b>Konawe Selatan</b>	<b>749 562,50</b>	<b>1 548,29</b>	<b>-</b>	<b>3 997,40</b>	<b>-</b>	<b>37 057,19</b>

Catatan/Note: \*Angka Sementara / Preliminary Figures

Sumber/Source: Dinas Peternakan Kabupaten Konawe Selatan / Livestock Service of Konawe Selatan Regency

**Tabel** 5.5.4 **Produksi Daging Menurut Kecamatan dan Jenis Unggas di Kabupaten Konawe Selatan, 2020**  
**Table** 5.5.4 **Meat Production by Subdistrict and Kind of Poultry in Konawe Selatan Regency, 2020**

	Kecamatan / Subdistrict	Ayam Kampung* Local Hens*	Ayam Ras Pedaging Broiler*	Itik*	Manila*
	(1)	(2)	(3)	(4)	(5)
1	Tinanggea	8 436,89	2 131,80	713,74	418,00
2	Lalembu	5 296,06	-	537,13	856,90
3	Andoolo	4 965,73	-	35,53	25,30
4	Buke	11 670,12	-	211,09	258,50
5	Andoolo Barat	7 717,71	-	43,89	53,90
6	Palangga	12 581,03	-	254,98	281,60
7	Palangga Selatan	9 772,07	-	99,28	177,10
8	Baito	6 129,97	-	119,13	-
9	Lainea	8 122,73	-	117,04	-
10	Laeya	11 356,73	3 038,75	1 216,38	440,00
11	Kolono	7 563,71	-	49,12	-
12	Kolono Timur	9 069,83	-	35,53	25,30
13	Laonti	2 179,87	-	35,53	-
14	Moramo	15 432,34	9 452,85	145,26	-
15	Moramo Utara	2 490,95	7 592,20	56,43	13,20
16	Konda	11 208,89	45 571,90	204,82	244,20
17	Wolasi	2 268,42	6 030,75	-	151,80
18	Ranomeeto	10 905,51	21 187,10	130,63	100,10
19	Ranomeeto Barat	8 904,28	25 590,95	134,81	-
20	Landon	7 257,25	4 693,70	86,74	75,90
21	Mowila	11 698,61	-	134,81	237,60
22	Sabulakoa	5 452,37	4 768,50	73,15	73,70
23	Angata	8 182,02	5 937,25	132,72	266,20
24	Benua	4 554,55	-	106,59	201,30
25	Basala	5 038,11	-	96,14	85,80
<b>Konawe Selatan</b>		<b>198 255,75</b>	<b>135 995,75</b>	<b>4 770,43</b>	<b>3 986,40</b>

Catatan/Note: \*Angka Sementara / Preliminary Figures

Sumber/Source: Dinas Peternakan Kabupaten Konawe Selatan / Livestock Service of Konawe Selatan Regency

**Tabel**  
**Table 5.5.5****Banyaknya Pemotongan Hewan menurut Jenis dan Kecamatan di Kabupaten Konawe Selatan, 2020**  
**Animal Slaughtering Quantity by Kind and Subdistrict in Konawe Selatan Regency, 2020**

	<b>Kecamatan / Subdistrict</b>	<b>Sapi* Cow*</b>	<b>Kerbau* Buffalo*</b>	<b>Kuda* Horse*</b>	<b>Kambing Goat*</b>	<b>Domba* Sheep*</b>	<b>Babi* Pig*</b>
	(1)	(2)	(3)	(4)	(5)	(6)	
1	Tinanggea	43 550	-	-	266	-	3 907
2	Lalembu	28 643	-	-	190	-	3 677
3	Andoolo	25 628	-	-	101	-	1 666
4	Buke	52 260	-	-	190	-	2 126
5	Andoolo Barat	28 643	-	-	127	-	2 470
6	Palangga	50 250	-	-	202	-	-
7	Palangga Selatan	31 993	-	-	164	-	-
8	Baito	26 800	-	-	139	-	-
9	Lainea	28 810	-	-	202	-	-
10	Laeya	33 668	-	-	202	-	3 217
11	Kolono	35 510	-	-	152	-	-
12	Kolono Timur	18 258	-	-	164	-	-
13	Laonti	16 415	-	-	139	-	-
14	Moramo	34 505	-	-	278	-	1 666
15	Moramo Utara	22 278	-	-	177	-	-
16	Konda	43 550	-	-	152	-	-
17	Wolasi	21 775	-	-	127	-	-
18	Ranomeeto	28 978	-	-	152	-	-
19	Ranomeeto Barat	26 800	-	-	139	-	3 849
20	Landono	33 835	-	-	139	-	3 102
21	Mowila	29 983	885	-	152	-	4 884
22	Sabulakoa	19 598	-	-	114	-	1 896
23	Angata	28 978	664	-	101	-	3 390
24	Benua	18 258	-	-	114	-	1 207
25	Basala	20 603	-	-	114	-	-
	<b>Konawe Selatan</b>	<b>749 563</b>	<b>1 548</b>	<b>-</b>	<b>3 997</b>	<b>-</b>	<b>37 057</b>

Catatan/Note: \*Angka Sementara / Preliminary Figures

Sumber/Source: Dinas Peternakan Kabupaten Konawe Selatan / Livestock Service of Konawe Selatan Regency

**Tabel**  
**Table** 5.5.6

**Banyaknya Pemotongan Unggas menurut Jenis dan Kecamatan di Kabupaten Konawe Selatan, 2020**  
**Poultry Slaughtering Quantity by Kind and Subdistrict in Konawe Selatan Regency, 2020**

	Kecamatan / Subdistrict	Ayam Kampung * Local Hens *	Ayam Ras Pedaging * Broiler *	Itik*	Manila*
	(1)	(2)	(3)	(4)	(5)
1	Tinanggea	10 957	2 280	683	380
2	Lalembu	6 878	-	514	779
3	Andoolo	6 449	-	34	23
4	Buke	15 156	-	202	235
5	Andoolo Barat	10 023	-	42	49
6	Palangga	16 339	-	244	256
7	Palangga Selatan	12 691	-	95	161
8	Baito	7 961	-	114	-
9	Lainea	10 549	-	112	-
10	Laeya	14 749	3 250	1 164	400
11	Kolono	9 823	-	47	-
12	Kolono Timur	11 779	-	34	23
13	Laonti	2 831	-	34	-
14	Moramo	20 042	10 110	139	-
15	Moramo Utara	3 235	8 120	54	12
16	Konda	14 557	48 740	196	222
17	Wolasi	2 946	6 450	-	138
18	Ranomeeto	14 163	22 660	125	91
19	Ranomeeto Barat	11 564	27 370	129	-
20	Landonu	9 425	5 020	83	69
21	Mowila	15 193	-	129	216
22	Sabulakoa	7 081	5 100	70	67
23	Angata	10 626	6 350	127	242
24	Benua	5 915	-	102	183
25	Basala	6 543	-	92	78
	<b>Konawe Selatan</b>	<b>257 475</b>	<b>145 450</b>	<b>4 565</b>	<b>3 624</b>

Catatan/Note: \*Angka Sementara / Preliminary Figures

Sumber/Source: Dinas Peternakan Kabupaten Konawe Selatan / Livestock Service of Konawe Selatan Regency

**Tabel**  
**Table** 5.5.7**Produksi Telur (kg) menurut Jenis Unggas dan Kecamatan di Kabupaten Konawe Selatan, 2020**  
**Poultry Egg Production (kg) by Kind and Subdistrict in Konawe Selatan Regency, 2020**

	<b>Kecamatan / Subdistrict</b>	<b>Ayam Kampung * Local Hens *</b>	<b>Ayam Ras Pedaging * Broiler *</b>	<b>Itik *</b>	<b>Manila *</b>
	(1)	(2)	(3)	(4)	(5)
1	Tinanggea	35 328,25	18 825,00	44 186,05	7 202,88
2	Lalembu	61 744,31	-	31 967,38	28 273,50
3	Andoolo	35 314,65	-	2 225,66	362,34
4	Buke	47 198,87	30 120,00	11 577,27	4 913,55
5	Andoolo Barat	37 545,94	15 060,00	3 983,09	735,66
6	Palangga	49 199,64	22 590,00	14 226,25	5 418,63
7	Palangga Selatan	44 254,04	15 060,00	6 003,50	1 976,40
8	Baito	36 163,52	-	3 944,61	-
9	Lainea	35 873,44	-	6 183,10	-
10	Laeya	41 704,83	30 120,00	80 175,00	7 713,45
11	Kolono	24 911,27	-	4 573,18	-
12	Kolono Timur	45 091,90	94 125,00	1 840,82	494,10
13	Laonti	19 920,99	-	1 815,16	-
14	Moramo	52 318,00	22 590,00	7 215,75	-
15	Moramo Utara	20 925,26	150 600,00	2 834,99	351,36
16	Konda	45 067,30	489 450,00	11 262,98	4 232,79
17	Wolasi	19 953,36	-	-	2 569,32
18	Ranomeeto	43 989,86	75 300,00	7 081,06	1 756,80
19	Ranomeeto Barat	14 882,79	90 661,20	1 026,24	-
20	Landono	37 037,00	75 300,00	3 829,16	1 207,80
21	Mowila	46 607,05	-	6 939,95	3 853,98
22	Sabulakoa	22 569,26	-	3 437,90	757,62
23	Angata	39 175,69	30 120,00	6 798,84	4 353,57
24	Benua	29 058,51	-	5 753,36	3 524,58
25	Basala	35 365,16	-	5 086,30	1 273,68
	<b>Konawe Selatan</b>	<b>921 200,84</b>	<b>1 159 921,20</b>	<b>273 967,60</b>	<b>80 972,01</b>

Catatan/Note: \*Angka Sementara / Preliminary Figures

Sumber/Source: Dinas Peternakan Kabupaten Konawe Selatan / Livestock Service of Konawe Selatan Regency

**5.6 PERIKANAN  
FISHERY**

**Tabel 5.6.1** Jumlah Perahu/Kapal Menurut Kecamatan dan Jenis Kapal di Kabupaten Konawe Selatan, 2020  
*Number of Fishing Boats by Subdistrict and Type of Boat in Konawe Selatan Regency, 2020*

Kecamatan / Subdistrict	Sampan	Perahu Katinting	Perahu Mesin Dalam	Perahu Mesin Tempel	Kapal 3-5 GT	Kapal 5-10 GT	Kapal 10-20 GT	Kapal 20-30 GT	Kapal >30 GT
(1)	(2)	(3)	(4)	(5)	(6)	(7)	(8)	(9)	(10)
1 Tinanggea	109	401	-	-	78	-	-	-	-
2 Lalembu	-	-	-	-	-	-	-	-	-
3 Andoolo	-	-	-	-	-	-	-	-	-
4 Buke	-	-	-	-	-	-	-	-	-
5 Andoolo Barat	-	-	-	-	-	-	-	-	-
6 Palangga	-	-	-	-	-	-	-	-	-
7 Palangga Selatan	92	164	-	-	12	-	1	2	-
8 Baito	-	-	-	-	-	-	-	-	-
9 Lainea	112	179	-	-	-	-	-	-	-
10 Laeya	46	35	-	-	-	-	5	7	-
11 Kolono	208	104	-	-	1	-	1	-	-
12 Kolono Timur	52	259	-	-	-	-	-	1	-
13 Laonti	415	725	-	-	46	-	-	-	-
14 Moramo	86	144	-	-	8	-	-	-	-
15 Moramo Utara	29	107	-	-	1	-	-	-	-
16 Konda	-	-	-	-	-	-	-	-	-
17 Wolasi	-	-	-	-	-	-	-	-	-
18 Ranomeeto	-	-	-	-	-	-	-	-	-
19 Ranomeeto Barat	-	-	-	-	-	-	-	-	-
20 Landono	-	-	-	-	-	-	-	-	-
21 Mowila	17	-	-	-	-	-	-	-	-
22 Sabulakoa	-	-	-	-	-	-	-	-	-
23 Angata	62	-	-	-	-	-	-	-	-
24 Benua	-	-	-	-	-	-	-	-	-
25 Basala	-	-	-	-	-	-	-	-	-
<b>Konawe Selatan</b>	<b>1 228</b>	<b>2 118</b>	<b>-</b>	<b>-</b>	<b>146</b>	<b>-</b>	<b>7</b>	<b>10</b>	<b>-</b>

Sumber/Source: Dinas Kelautan dan Perikanan Kabupaten Konawe Selatan / Marine and Fisheries Service of Konawe Selatan Regency



**Tabel 5.6.2** Jumlah Perahu/Kapal Penangkapan Ikan (unit) menurut Jenisnya di Kabupaten Konawe Selatan, 2018-2020  
**Number of Fish Catching Boat/Ship (unit) by Kind of Boat in Konawe Selatan Regency, 2018-2020**

Jenis Perahu / Kind of Boat		2018	2019	2020
(1)		(2)	(3)	(4)
<b>1</b>	<b>Perahu tanpa motor/ Boat without engine</b>	1 205	1 228	1 228
<b>1.1</b>	<b>Jukung</b>	-	-	-
<b>1.2</b>	<b>Perahu papan/ Wood boat</b>	1 205	1 228	1 228
<b>2</b>	<b>Motor tempel / Patch engine</b>	2 001	2 114	2 118
<b>3</b>	<b>Kapal motor/ Motorship</b>	147	163	163
<b>Konawe Selatan</b>		<b>3 353</b>	<b>3 505</b>	<b>3 509</b>

Sumber/Source: Dinas Kelautan dan Perikanan Kabupaten Konawe Selatan / Marine and Fisheries Service of Konawe Selatan Regency

**Tabel**  
**Table** 5.6.3

**Produksi dan Nilai Produksi Perikanan Tangkap Menurut Kecamatan dan Jenis Penangkapan di Kabupaten Konawe Selatan, 2020**  
**Production and Production Value of Fish Capture by Subdistrict and Type of Capture in Konawe Selatan Regency, 2020**

Kecamatan / Subdistrict	Perikanan Tangkap di Laut* Marine Capture Fisheries*		Perikanan Perairan Umum Daratan*/ Inland Open Water Capture Fisheries*	
	Volume (ton)	Nilai (000 Rp)	Volume (ton)	Nilai (000 Rp)
(1)	(2)	(3)	(4)	(5)
1 Tinanggea	1 445,43	36 385 868,57	-	-
2 Lalembu	-	-	-	-
3 Andoolo	-	-	-	-
4 Buke	-	-	-	-
5 Andoolo Barat	-	-	-	-
6 Palangga	-	-	-	-
7 Palangga Selatan	670,79	16 769 677,52	-	-
8 Baito	-	-	-	-
9 Lainya	720,29	18 007 292,10	-	-
10 Laeya	230,20	5 754 907,78	-	-
11 Kolono	777,22	19 430 548,86	-	-
12 Kolono Timur	772,27	19 306 787,41	-	-
13 Laonti	2 935,62	73 390 544,43	-	-
14 Moramo	589,10	14 727 613,47	-	-
15 Moramo Utara	339,11	8 477 659,85	-	-
16 Konda	-	-	-	-
17 Wolasi	-	-	-	-
18 Ranomeeto	-	-	-	-
19 Ranomeeto Barat	-	-	-	-
20 Landono	-	-	-	-
21 Mowila	-	-	36,14	722 706,58
22 Sabulakoa	-	-	-	-
23 Angata	-	-	131,79	2 635 753,42
24 Benua	-	-	-	-
25 Basala	-	-	-	-
<b>Konawe Selatan</b>	<b>8 480,03</b>	<b>212 250 900,00</b>	<b>167,93</b>	<b>3 358 460,00</b>

Sumber/Source: Dinas Kelautan dan Perikanan Kabupaten Konawe Selatan / Marine and Fisheries Service of Konawe Selatan Regency

**Tabel**  
**Table** 5.6.4

**Produksi dan Nilai Produksi Perikanan Tangkap di Laut Menurut Kecamatan dan Komoditas Utama di Kabupaten Konawe Selatan, 2020**  
*Production and Production Value of Marine Capture Fisheries by by Subdistricts and Main Comodities in Konawe Selatan Regency, 2020*

Kecamatan / Subdistrict	Cakalang* JackTuna*		Tongkol* Eastern Little Tuna*		Kembung* Tuna*	
	Volume (ton)	Nilai (000 Rp)	Volume (ton)	Nilai (000 Rp)	Volume (ton)	Nilai (000 Rp)
(1)	(2)	(3)	(4)	(5)	(6)	(7)
1 Tinanggea	11,49	287 151,43	28,00	700 097,14	54,76	1 368 951,43
2 Lalembu	-	-	-	-	-	-
3 Andoolo	-	-	-	-	-	-
4 Buke	-	-	-	-	-	-
5 Andoolo Barat	-	-	-	-	-	-
6 Palangga	-	-	-	-	-	-
7 Palangga Selatan	5,29	132 343,60	12,91	322 663,82	25,24	630 928,29
8 Baito	-	-	-	-	-	-
9 Lainea	5,68	142 110,66	13,86	346 476,65	27,10	677 491,27
10 Laeya	1,82	45 416,81	4,43	110 729,65	8,66	216 517,83
11 Kolono	6,13	153 342,77	14,95	373 861,40	29,24	731 038,69
12 Kolono Timur	6,09	152 366,06	14,86	371 480,12	29,06	726 382,39
13 Laonti	23,17	579 186,39	56,48	1 412 100,70	110,45	2 761 184,34
14 Moramo	4,65	116 227,96	11,33	283 372,65	22,61	554 099,39
15 Moramo Utara	2,68	66 904,33	6,52	163 117,87	12,76	318 956,37
16 Konda	-	-	-	-	-	-
17 Wolasi	-	-	-	-	-	-
18 Ranomeeto	-	-	-	-	-	-
19 Ranomeeto Barat	-	-	-	-	-	-
20 Landono	-	-	-	-	-	-
21 Mowila	-	-	-	-	-	-
22 Sabulakoa	-	-	-	-	-	-
23 Angata	-	-	-	-	-	-
24 Benua	-	-	-	-	-	-
25 Basala	-	-	-	-	-	-
<b>Konawe Selatan</b>	<b>67,00</b>	<b>1 675 050,00</b>	<b>163,34</b>	<b>4 083 900,00</b>	<b>319,88</b>	<b>7 985 550,00</b>

Sumber/Source: Dinas Kelautan dan Perikanan Kabupaten Konawe Selatan / Marine and Fisheries Service of Konawe Selatan Regency

**Tabel**  
**Table** 5.6.5

**Produksi dan Nilai Produksi Perikanan Tangkap di Perairan Umum Daratan Menurut Kecamatan dan Komoditas Utama di Kabupaten Konawe Selatan, 2020**  
*Production and Production Value of Inland Open Water Capture Fisheries by by SubRegency and Main Comodities in Konawe Selatan Regency, 2020*

Kecamatan / Subdistrict	Udang* Shrimp*		Ikan* Fish*	
	Volume (ton)	Nilai (000 Rp)	Volume (ton)	Nilai (000 Rp)
(1)	(2)	(3)	(4)	(5)
1 Tinanggea	-	-	-	-
2 Lalembu	-	-	-	-
3 Andoolo	-	-	-	-
4 Buke	-	-	-	-
5 Andoolo Barat	-	-	-	-
6 Palangga	-	-	-	-
7 Palangga Selatan	-	-	-	-
8 Baito	-	-	-	-
9 Lainea	-	-	-	-
10 Laeya	-	-	-	-
11 Kolono	-	-	-	-
12 Kolono Timur	-	-	-	-
13 Laonti	-	-	-	-
14 Moramo	-	-	-	-
15 Moramo Utara	-	-	-	-
16 Konda	-	-	-	-
17 Wolasi	-	-	-	-
18 Ranomeeto	-	-	-	-
19 Ranomeeto Barat	-	-	-	-
20 Landono	-	-	-	-
21 Mowila	-	-	36,14	722 706,58
22 Sabulakoa	-	-	-	-
23 Angata	-	-	131,79	2 635 753,42
24 Benua	-	-	-	-
25 Basala	-	-	-	-
<b>Konawe Selatan</b>	-	-	<b>167,93</b>	<b>3 358 460,00</b>

Sumber/Source: Dinas Kelautan dan Perikanan Kabupaten Konawe Selatan / Marine and Fisheries Service of Konawe Selatan Regency

**Tabel**  
**Table** 5.6.6**Produksi dan Nilai Produksi Perikanan Budidaya Menurut Kecamatan dan Jenis Kegiatan di Kabupaten Konawe Selatan, 2020**  
*Production and Production Value of Aquaculture by SubRegency and Type of Activity in Konawe Selatan Regency, 2020*

Kecamatan / Subdistrict	Pembesaran* / Aquaculture*		Pembenihan* / Hatchery*		Ikan Hias* / Ornament Fish*	
	Volume (ton)	Nilai (000 Rp)	Volume (ton)	Nilai (000 Rp)	Volume (ton)	Nilai (000 Rp)
(1)	(2)	(3)	(4)	(5)	(6)	(7)
1 Tinanggea	19 738,02	130 384 800,00				
2 Lalembu	-	-				
3 Andoolo	-	-				
4 Buke	46,42	1 187 800,00				
5 Andoolo Barat	-	-				
6 Palangga	2,03	91 350,00				
7 Palangga Selatan	1 628,14	40 928 600,00				
8 Baito	-	-				
9 Lainea	8 276,06	69 441 900,00				
10 Laeya	2 574,53	39 713 450,00				
11 Kolono	3 187,71	61 017 898,00				
12 Kolono Timur	11 185,30	56 158 802,00				
13 Laonti	2 458,53	37 955 100,00				
14 Moramo	2 901,81	58 725 200,00				
15 Moramo Utara	0,47	117 250,00				
16 Konda	55,89	1 455 050,00				
17 Wolasi	-	-				
18 Ranomeeto	48,35	1 245 750,00				
19 Ranomeeto Barat	47,61	1 221 350,00				
20 Landonu	52,70	1 377 500,00				
21 Mowila	53,30	1 406 700,00				
22 Sabulakoa	-	-				
23 Angata	-	-				
24 Benua	-	-				
25 Basala	-	-				
<b>Konawe Selatan</b>	<b>52 256,88</b>	<b>502 428 500,00</b>				

Sumber/Source: Dinas Kelautan dan Perikanan Kabupaten Konawe Selatan / Marine and Fisheries Service of Konawe Selatan Regency

**Tabel**  
**Table** 5.6.7

**Produksi dan Nilai Produksi Perikanan Budidaya Menurut Kecamatan dan Jenis Budidaya di Kabupaten Konawe Selatan, 2020**  
*Production and Production Value of Aquaculture by SubRegency and Type of Culture in Konawe Selatan Regency, 2020*

	Kecamatan / Subdistrict	Jaring Apung Laut* / Marine Floating Net*		Tambak Intensif* / Intensive Brackishwater*	
		Volume (ton)	Nilai (000 Rp)	Volume (ton)	Nilai (000 Rp)
	(1)	(2)	(3)	(4)	(5)
1	Tinanggea	-	-	-	-
2	Lalembu	-	-	-	-
3	Andoolo	-	-	-	-
4	Buke	-	-	-	-
5	Andoolo Barat	-	-	-	-
6	Palangga	-	-	-	-
7	Palangga Selatan	-	-	-	-
8	Baito	-	-	-	-
9	Lainea	-	-	-	-
10	Laeya	-	-	-	-
11	Kolono	15,98	1 020 948,46	322,20	16 110 000,00
12	Kolono Timur	2,30	243 801,54	-	-
13	Laonti	0,29	73 500,00	-	-
14	Moramo	0,53	133 500,00	393,20	19 660 000,00
15	Moramo Utara	0,47	117 250,00	-	-
16	Konda	-	-	-	-
17	Wolasi	-	-	-	-
18	Ranomeeto	-	-	-	-
19	Ranomeeto Barat	-	-	-	-
20	Landono	-	-	-	-
21	Mowila	-	-	-	-
22	Sabulakoa	-	-	-	-
23	Angata	-	-	-	-
24	Benua	-	-	-	-
25	Basala	-	-	-	-
	<b>Konawe Selatan</b>	<b>19,58</b>	<b>1 589 000,00</b>	<b>715,40</b>	<b>35 770 000,00</b>

Lanjutan Tabel/Continued Table 5.6.7

Kecamatan / Subdistrict	Tambak Sederhana* / Traditional Brackishwater Pond*		Kolam Air Tenang* / Quite Freshwater Pond*		Mina Padi Sawah* / Rice Field*	
	Volume (ton)	Nilai (000 Rp)	Volume (ton)	Nilai (000 Rp)	Volume (ton)	Nilai (000 Rp)
(1)	(6)	(7)	(8)	(9)	(10)	(11)
1 Tinanggea	2 963,02	46 509 800,00	-	-	-	-
2 Lalembu	-	-	-	-	-	-
3 Andoolo	-	-	-	-	-	-
4 Buke	-	-	46,42	1 187 800,00	-	-
5 Andoolo Barat	-	-	-	-	-	-
6 Palangga	-	-	2,03	91 350,00	-	-
7 Palangga Selatan	2 628,14	40 928 600,00	-	-	-	-
8 Baito	-	-	-	-	-	-
9 Lainea	2 684,06	41 481 900,00	-	-	-	-
10 Laeya	2 574,53	39 713 450,00	-	-	-	-
11 Kolono	2 849,53	43 886 950,00	-	-	-	-
12 Kolono Timur	-	-	-	-	-	-
13 Laonti	2 458,24	37 881 600,00	-	-	-	-
14 Moramo	2 505,78	38 828 200,00	2,30	103 500,00	-	-
15 Moramo Utara	-	-	-	-	-	-
16 Konda	-	-	55,89	1 455 050,00	-	-
17 Wolasi	-	-	-	-	-	-
18 Ranomeeto	-	-	48,35	1 245 750,00	-	-
19 Ranomeeto Barat	-	-	47,61	1 221 350,00	-	-
20 Landono	-	-	52,70	1 377 500,00	-	-
21 Mowila	-	-	53,30	1 406 700,00	-	-
22 Sabulakoa	-	-	-	-	-	-
23 Angata	-	-	-	-	-	-
24 Benua	-	-	-	-	-	-
25 Basala	-	-	-	-	34,40	1 106 700,00
<b>Konawe Selatan</b>	<b>18 663,30</b>	<b>289 230 500,00</b>	<b>308,60</b>	<b>8 089 000,00</b>	<b>34,40</b>	<b>1 106 700,00</b>

Sumber/Source: Dinas Kelautan dan Perikanan Kabupaten Konawe Selatan / Marine and Fisheries Service of Konawe Selatan Regency

**Tabel**  
**Table** 5.6.8

**Produksi dan Nilai Produksi Perikanan Budidaya Menurut Kecamatan dan Jenis Budidaya di Kabupaten Konawe Selatan, 2020**  
**Production and Production Value of Aquaculture by SubRegency and Type of Culture in Konawe Selatan Regency, 2020**

Kecamatan / Subdistrict	Gurame* Giant Gouramy*		Patin* Pangasius Catfish*		Lele* Torpedo Shaped Catfish*	
	Volume (ton)	Nilai (000 Rp)	Volume (ton)	Nilai (000 Rp)	Volume (ton)	Nilai (000 Rp)
(1)	(2)	(3)	(4)	(5)	(6)	(7)
1 Tinanggea	-	-	-	-	-	-
2 Lalembu	-	-	-	-	-	-
3 Andoolo	-	-	-	-	-	-
4 Buke	-	-	1,59	39 750,00	24,00	480 000,00
5 Andoolo Barat	-	-	-	-	-	-
6 Palangga	2,03	91 350,00	-	-	-	-
7 Palangga Selatan	-	-	-	-	-	-
8 Baito	-	-	-	-	-	-
9 Lainea	-	-	-	-	-	-
10 Laeya	-	-	-	-	-	-
11 Kolono	-	-	-	-	-	-
12 Kolono Timur	-	-	-	-	-	-
13 Laonti	-	-	-	-	-	-
14 Moramo	2,30	103 500,00	-	-	-	-
15 Moramo Utara	-	-	-	-	-	-
16 Konda	-	-	1,81	45 250,00	27,00	540 000,00
17 Wolasi	-	-	-	-	-	-
18 Ranomeeto	-	-	-	-	25,30	506 000,00
19 Ranomeeto Barat	-	-	-	-	25,40	508 000,00
20 Landono	-	-	-	-	26,00	520 000,00
21 Mowila	1,47	66 150,00	1,90	47 500,00	25,70	514 000,00
22 Sabulakoa	-	-	-	-	-	-
23 Angata	-	-	-	-	-	-
24 Benua	-	-	-	-	-	-
25 Basala	-	-	-	-	-	-
<b>Konawe Selatan</b>	<b>5,80</b>	<b>261 000,00</b>	<b>5,30</b>	<b>132 500,00</b>	<b>153,40</b>	<b>3 068 000,00</b>



Lanjutan Tabel/*Continued Table* 5.6.8

Kecamatan / Subdistrict	Ikan Mas* Common Carp*		Sepat Siam* Snakeskin Gourami*		Bawal Air Tawar* Pomfret*	
	Volume (ton)	Nilai (000 Rp)	Volume (ton)	Nilai (000 Rp)	Volume (ton)	Nilai (000 Rp)
(1)	(2)	(3)	(4)	(5)	(6)	(7)
1 Tinanggea	-	-	-	-	-	-
2 Lalembu	-	-	-	-	-	-
3 Andoolo	-	-	-	-	-	-
4 Buke	8,63	302 050,00	-	-	-	-
5 Andoolo Barat	-	-	-	-	-	-
6 Palangga	-	-	-	-	-	-
7 Palangga Selatan	-	-	-	-	-	-
8 Baito	-	-	-	-	-	-
9 Lainea	-	-	-	-	-	-
10 Laeya	-	-	-	-	-	-
11 Kolono	-	-	-	-	-	-
12 Kolono Timur	-	-	-	-	-	-
13 Laonti	-	-	-	-	-	-
14 Moramo	-	-	-	-	-	-
15 Moramo Utara	-	-	-	-	-	-
16 Konda	11,48	401 800,00	-	-	-	-
17 Wolasi	-	-	-	-	-	-
18 Ranomeeto	9,65	337 750,00	-	-	-	-
19 Ranomeeto Barat	9,41	329 350,00	-	-	-	-
20 Landono	11,30	395 500,00	-	-	-	-
21 Mowila	10,43	365 050,00	-	-	-	-
22 Sabulakoa	-	-	-	-	-	-
23 Angata	-	-	-	-	-	-
24 Benua	-	-	-	-	-	-
25 Basala	-	-	-	-	-	-
<b>Konawe Selatan</b>	<b>60,90</b>	<b>2 131 500,00</b>	<b>0,00</b>	<b>0,00</b>	<b>0,00</b>	<b>0,00</b>

Lanjutan Tabel/Continued Table 5.6.8

Kecamatan / Subdistrict	Mujair* Moazambique Tilapia*		Nila* Nila Telapia*		Bandeng* Milkfish*	
	Volume (ton)	Nilai (000 Rp)	Volume (ton)	Nilai (000 Rp)	Volume (ton)	Nilai (000 Rp)
(1)	(2)	(3)	(4)	(5)	(6)	(7)
1 Tinanggea	-	-	-	-	2 907,00	43 605 000,00
2 Lalembu	-	-	-	-	-	-
3 Andoolo	-	-	-	-	-	-
4 Buke	-	-	12,20	366 000,00	-	-
5 Andoolo Barat	-	-	-	-	-	-
6 Palangga	-	-	-	-	-	-
7 Palangga Selatan	-	-	-	-	2 587,00	38 805 000,00
8 Baito	-	-	-	-	-	-
9 Lainea	-	-	-	-	2 651,00	39 765 000,00
10 Laeya	-	-	-	-	2 545,00	38 175 000,00
11 Kolono	0,33	81 750,00	-	-	2 819,00	42 285 000,00
12 Kolono Timur	0,56	139 000,00	-	-	-	-
13 Laonti	0,29	73 500,00	-	-	2 431,00	36 465 000,00
14 Moramo	0,53	133 500,00	-	-	2 473,00	37 095 000,00
15 Moramo Utara	0,47	117 250,00	-	-	-	-
16 Konda	-	-	15,60	468 000,00	-	-
17 Wolasi	-	-	-	-	-	-
18 Ranomeeto	-	-	13,40	402 000,00	-	-
19 Ranomeeto Barat	-	-	12,80	384 000,00	-	-
20 Landono	-	-	15,40	462 000,00	-	-
21 Mowila	-	-	13,80	414 000,00	-	-
22 Sabulakoa	-	-	-	-	-	-
23 Angata	-	-	-	-	-	-
24 Benua	-	-	-	-	-	-
25 Basala	-	-	-	-	-	-
<b>Konawe Selatan</b>	<b>2,18</b>	<b>545 000,00</b>	<b>83,20</b>	<b>2 496 000,00</b>	<b>18 413,00</b>	<b>276 195 000,00</b>

Lanjutan Tabel/Continued Table 5.6.8

Kecamatan / Subdistrict	Kerapu* Groupers*		Rumput Laut* Seaweed*		Udang* Shrimp*	
	Volume (ton)	Nilai (000 Rp)	Volume (ton)	Nilai (000 Rp)	Volume (ton)	Nilai (000 Rp)
(1)	(2)	(3)	(4)	(5)	(6)	(7)
1 Tinanggea	-	-	16 775,00	83 875 000,00	56,02	2 904 800,00
2 Lalembu	-	-	-	-	-	-
3 Andoolo	-	-	-	-	-	-
4 Buke	-	-	-	-	-	-
5 Andoolo Barat	-	-	-	-	-	-
6 Palangga	-	-	-	-	-	-
7 Palangga Selatan	-	-	-	-	41,14	2 123 600,00
8 Baito	-	-	-	-	-	-
9 Lainya	-	-	5 592,00	27 960 000,00	33,06	1 716 900,00
10 Laeya	-	-	-	-	29,53	1 538 450,00
11 Kolono	15,65	939 198,00	-	-	352,73	17 711 950,00
12 Kolono Timur	1,75	104 802,00	11 183,00	55 915 000,00	-	-
13 Laonti	-	-	-	-	27,24	1 416 600,00
14 Moramo	-	-	-	-	425,98	21 393 200,00
15 Moramo Utara	-	-	-	-	-	-
16 Konda	-	-	-	-	-	-
17 Wolasi	-	-	-	-	-	-
18 Ranomeeto	-	-	-	-	-	-
19 Ranomeeto Barat	-	-	-	-	-	-
20 Landono	-	-	-	-	-	-
21 Mowila	-	-	-	-	-	-
22 Sabulakoa	-	-	-	-	-	-
23 Angata	-	-	-	-	-	-
24 Benua	-	-	-	-	-	-
25 Basala	-	-	-	-	-	-
<b>Konawe Selatan</b>	<b>17,40</b>	<b>1 044 000,00</b>	<b>33 550,00</b>	<b>167 750 000,00</b>	<b>965,70</b>	<b>48 805 500,00</b>

Sumber/Source: Dinas Kelautan dan Perikanan Kabupaten Konawe Selatan / Marine and Fisheries Service of Konawe Selatan Regency



# INDUSTRI, PERTAMBANGAN, DAN ENERGI

INDUSTRY, MINING, AND ENERGY

BAB  
Chapter

06

## Produksi Penggalan dan Pertambangan

di Konawe Selatan 2020

Mining Production in Konawe Selatan Regency 2019



Nikel  
**1.534.127\*** Ton

▼ Menurun 53,70% dari tahun 2019

Decrease 53,70% from 2019

Catatan: \*Data, sampai dengan Oktober 2019  
Data as of October 2019

Sumber: Kementerian Energi dan Sumber Daya Mineral Prov. Sulawesi Tenggara  
Mining and Mineral Resource Office of Sulawesi Tenggara Province



Jumlah Pelanggan Listrik Tahun 2020

Electricity Consumer  
in 2020

**54.318** Ruta  
Household

Sumber: PT. PLN (Persero) Unit Pelayanan Konawe Selatan  
State Electricity of Konawe Selatan Customer Service Unit



**PENJELASAN TEKNIS**

1. Pengumpulan data industri besar dan sedang dilakukan melalui Survei Industri Besar dan Sedang yang dilaksanakan setiap tahun secara lengkap (sensus) sejak tahun 1975. Survei Industri Besar dan Sedang mencakup semua perusahaan industri yang mempunyai tenaga kerja 20 orang atau lebih dengan menggunakan kuesioner II A.
2. Klasifikasi industri yang digunakan dalam survei ini berdasar kepada Klasifikasi Baku Lapangan Usaha Indonesia (KBLI). KBLI adalah klasifikasi lapangan usaha yang berdasar kepada International Standard Industrial Classification of All Economic Activities (ISIC) revisi 4 yang telah disesuaikan dengan kondisi Indonesia.
3. Industri manufaktur adalah suatu kegiatan ekonomi yang melakukan kegiatan mengubah suatu barang dasar secara mekanis, kimia, atau dengan tangan sehingga menjadi barang jadi/setengah jadi, dan atau barang yang kurang nilainya menjadi barang yang lebih tinggi nilainya, dan sifatnya lebih dekat kepada pemakai akhir. Termasuk dalam kegiatan ini adalah jasa industri dan pekerjaan perakitan
4. Jasa industri adalah kegiatan

**TECHNICAL NOTES**

1. *Data collection of large and medium scale manufacturing is conducted through The Large and Medium Manufacturing Establishment Survey that has been done annually for all industries (census) since 1975. Large and Medium Manufacturing Establishment Survey covers all manufactures/industries with 20 workers or more by questionnaire II A.*
2. *The industrial classification adopted in this survey refers to the Klasifikasi Baku Lapangan Usaha Indonesia (KBLI). KBLI is classification of economic activities based on the International Standard Industrial Classification of All Economic Activities (ISIC rev 4) that has been modified according to the local condition in Indonesia.*
3. *Manufacturing industry is defined as an economic activity processing basic goods mechanically, chemicals or manually into final or intermediate goods. It is also defined as processing of lower value goods into higher value goods as final or intermediate products. The activities also include services for manufacturing and assembling.*
4. *Services for manufacturing is*

industri yang melayani keperluan pihak lain. Pada kegiatan ini bahan baku disediakan oleh pihak lain sedangkan pihak pengolah hanya melakukan pengolahannya dengan mendapat imbalan sebagai balas jasa (upah maklon)

*defined as a manufacturing activity which serving other manufacturing establishments. In this case, raw materials are supplied by others while the workers are paid as a compensation for processing raw materials.*

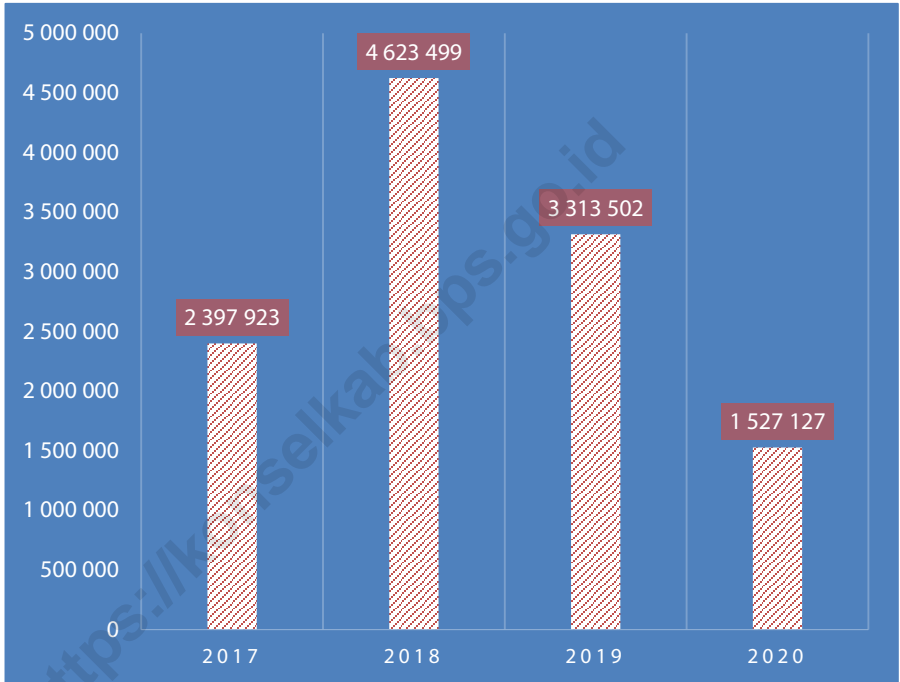
5. Perusahaan atau usaha industri adalah suatu unit (kesatuan) usaha yang melakukan kegiatan ekonomi, bertujuan menghasilkan barang atau jasa, terletak pada suatu bangunan atau lokasi tertentu, dan mempunyai catatan administrasi tersendiri mengenai produksi dan struktur biaya serta ada seorang atau lebih yang bertanggung jawab atas usaha tersebut.
6. Industri manufaktur dikelompokkan ke dalam 4 golongan berdasarkan banyaknya pekerja, yaitu: industri besar (100 orang pekerja atau lebih), industri sedang/menengah (20–99 orang pekerja), industri kecil (5–19 orang pekerja), dan industri mikro (1–4 orang pekerja).
7. Pelanggan adalah individu atau kelompok, baik rumah tangga, perusahaan atau institusi non profit yang membeli air bersih dari perusahaan air bersih.
8. Air disalurkan adalah volume air bersih dari perusahaan air bersih.

5. *A manufacturing establishment is defined as a production unit engaged in economic activity, producing goods or services, located in a building or in a certain location, keeping a business record concerning the production and cost structure, and having a person or more that are responsible to those activities.*
6. *Manufacturing industries are categorized into four groups, based on the number of employees: large scale manufacturing (100 employees or more), medium scale manufacturing (20–99 employees), small scale manufacturing (5–19 employees), and micro industry (1–4 employees).*
7. *Customers are individuals or groups, whether household, company or non-profit institutions that buy water supply from water supply establishment.*
8. *Distributed water is the volume of water supply from water supply establishment.*



**Gambar** 6.1  
**Figures**

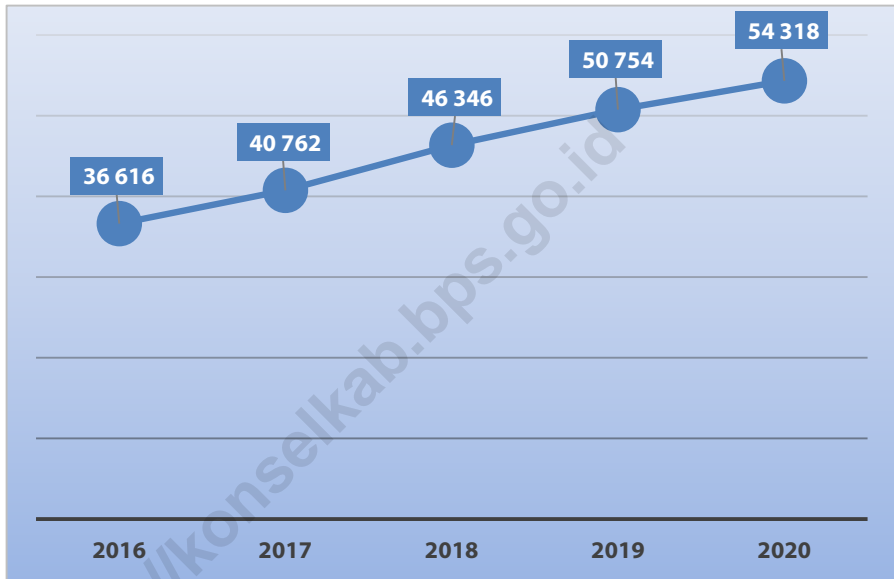
**Produksi Hasil Pertambangan Nikel di Kabupaten  
Konawe Selatan (ton), 2017-2020**  
*Production of Nickel Mining in Konawe Selatan Regency  
(ton), 2017-2020*



Sumber / Source: Dinas Energi dan Sumber Daya Mineral Provinsi Sulawesi Tenggara / Energy and Mineral Resources Service of Sulawesi Tenggara Province

**Gambar**  
**Figures** 6.2

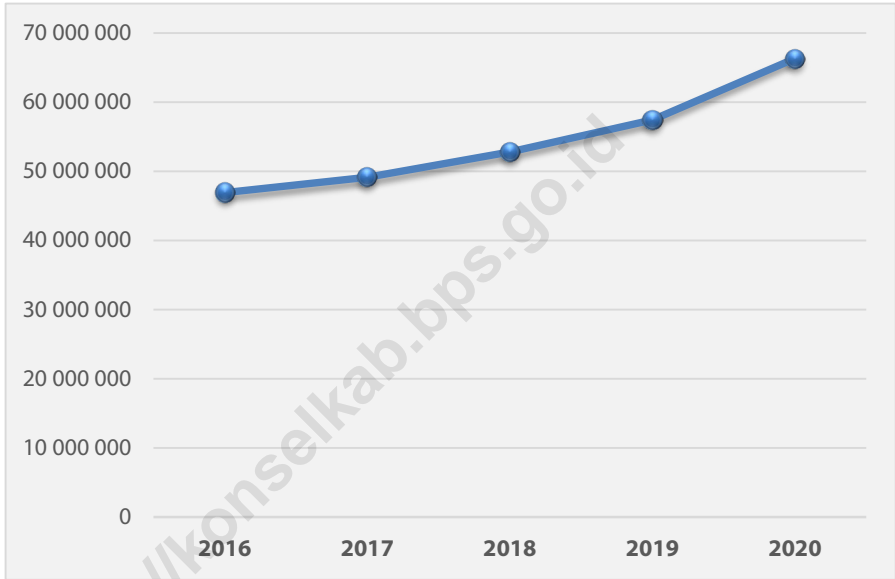
**Jumlah Pelanggan PLN di Kabupaten Konawe Selatan,  
2016-2020**  
**Number of PLN Customers in Konawe Selatan Regency,  
2016-2020**



Sumber / Source : PT. PLN (Persero) Unit Layanan Pelanggan Konawe Selatan / State Electricity of Konawe Selatan Customer Service Unit

**Gambar** 6.3  
**Figures**

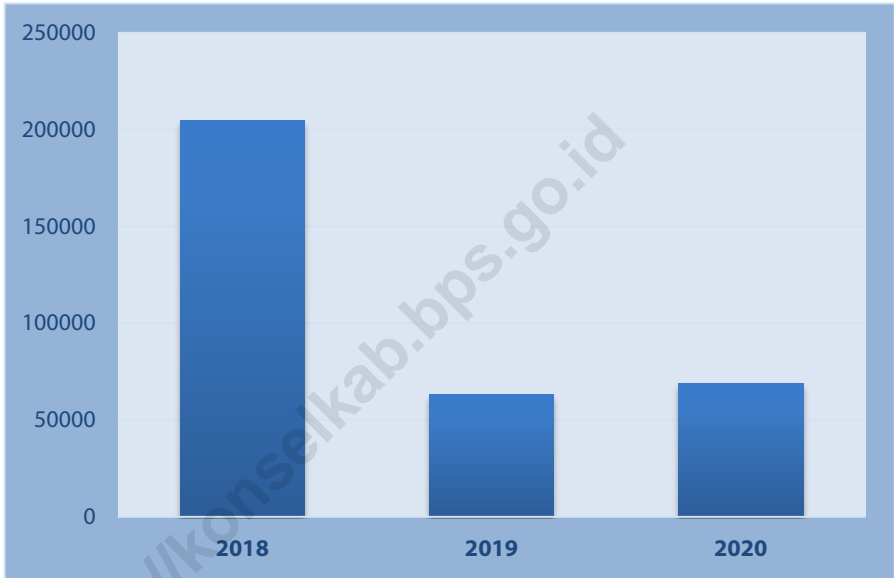
**Listrik yang Terjual di Kabupaten Konawe Selatan (KWh),  
2016-2020**  
*Electricity Sold in Konawe Selatan Regency (KWh), 2016-  
2020*



Sumber / Source : PT. PLN (Persero) Unit Layanan Pelanggan Konawe Selatan / State Electricity of Konawe Selatan Customer Service Unit

**Gambar** 6.4  
**Figures**

**Volume Air yang Didistribusikan ke Pelanggan PDAM  
Kabupaten Konawe Selatan (m3), 2018-2020**  
*Volume of Water Distributed to Water Supply Company  
Customers in Konawe Selatan Regency (m3), 2018-2020*



Sumber / Source : Perusahaan Daerah Air Minum (PDAM) Kabupaten Konawe Selatan / *Water Supply Company of Konawe Selatan Regency*

## 6.1 INDUSTRI INDUSTRY

**Tabel**  
**Table** 6.1.1 **Jumlah Industri Menurut Kelompok Industri dan Kecamatan di Kabupaten Konawe Selatan, 2020**  
*Number of Manufacturing Industry by Industry Classification and Subdistrict in Konawe Selatan Regency, 2020*

	Kelompok Industri / Industry Classification			
	Kecamatan Subdistrict	Industri Logam dan Mesin <i>Metal and Machinery Industry</i>	Industri Aneka <i>Various Industry</i>	Industri Hasil Pertanian dan Kehutanan <i>Agriculture and Forestry Product Industry</i>
	(1)	(2)	(3)	(4)
1. Tinanggea		16	81	61
2. Lalembu		8	44	48
3. Andoolo		5	61	25
4. Buke		3	52	63
5. Andoolo Barat		-	-	-
6. Palangga		1	44	6
7. Palangga Selatan		2	20	9
8. Baito		3	50	24
9. Lainea		5	115	33
10. Laeya		9	137	48
11. Kolono		3	8	-
12. Kolono Timur		3	12	2
13. Laonti		-	-	-
14. Moramo		3	68	13
15. Moramo Utara		-	24	6
16. Konda		11	129	120
17. Wolasi		-	70	36
18. Ranomeeto		3	272	10
19. Ranomeeto Barat		1	43	6
20. Landono		4	127	30
21. Mowila		13	49	29
22. Sabulakoa		-	-	-
23. Angata		8	63	73
24. Benua		3	15	6
25. Basala		2	18	32
<b>Konawe Selatan</b>		<b>106</b>	<b>1 502</b>	<b>680</b>

Sumber/Source: Dinas Perindustrian dan Perdagangan Kabupaten Konawe Selatan/ *Industrial and Trade Center of Konawe Selatan Regency*

## 6.2 PERTAMBANGAN MINING

**Tabel**  
**Table** 6.2.1 **Produksi Hasil Pertambangan Nikel di Kabupaten Konawe Selatan, 2017-2020**  
*Production of Nickel Mining in Konawe Selatan Regency, 2017-2020*

Tahun Year	Produksi Nikel (ton) Production of Nickel (ton)
(1)	(2)
2017	2 397 923
2018	4 623 499
2019	3 313 502
2020	1 527 127 <sup>1</sup>

Catatan/Note: <sup>1</sup> Data sampai dengan Oktober 2020 / *Data as of October 2020*

Sumber/Source: Dinas Perindustrian dan Perdagangan Kabupaten Konawe Selatan/ *Industrial and Trade Center of Konawe Selatan Regency*

### 6.3 ENERGI ENERGY

**Tabel**  
**Table** 6.3.1

**Daya Terpasang, Produksi, dan Distribusi Listrik PT. PLN (Persero) pada Cabang/Ranting PLN Menurut Kecamatan di Kabupaten Konawe Selatan, 2020**  
**Installed Electricity Power, Production, and Distribution of PT. PLN (Persero) at PLN Branch by Subdistrict in Konawe Selatan Regency, 2020**

Kecamatan Subdistrict	Daya Terpasang Installed Electricity Power (KW)	Produksi Listrik Electricity Production (KWh)	Listrik Terjual Electricity Sold (KWh)	Dipakai Sendiri Own Used (KWh)	Susut/ Hilang Shrinkage/ Lost (KWh)
(1)	(2)	(3)	(4)	(5)	(6)
1. Tinanggea	...	...	...	...	...
2. Lalembu	...	...	...	...	...
3. Andoolo	...	...	...	...	...
4. Buke	...	...	...	...	...
5. Andoolo Barat	...	...	...	...	...
6. Palangga	...	...	...	...	...
7. Palangga Selatan	...	...	...	...	...
8. Baito	...	...	...	...	...
9. Lainea	...	...	...	...	...
10. Laeya	...	...	...	...	...
11. Kolono	...	...	...	...	...
12. Kolono Timur	...	...	...	...	...
13. Laonti	...	...	...	...	...
14. Moramo	...	...	...	...	...
15. Moramo Utara	...	...	...	...	...
16. Konda	...	...	...	...	...
17. Wolasi	...	...	...	...	...
18. Ranomeeto	...	...	...	...	...
19. Ranomeeto Barat	...	...	...	...	...
20. Landonu	...	...	...	...	...
21. Mowila	...	...	...	...	...
22. Sabulakoa	...	...	...	...	...
23. Angata	...	...	...	...	...
24. Benua	...	...	...	...	...
25. Basala	...	...	...	...	...
<b>Konawe Selatan</b>	...	<b>73 180 964</b>	<b>66 298 510</b>	...	...

Catatan/Note: Data menurut kecamatan tidak tersedia/ *Data by Subdistrict is not available*

Sumber/Source: PT. PLN (Persero) Unit Layanan Pelanggan Konawe Selatan/ *State Electricity of Konawe Selatan Customer Service Unit*

**Tabel**  
**Table** 6.3.2

**Jumlah Pelanggan Listrik Menurut Kecamatan di  
Kabupaten Konawe Selatan, 2016–2020**  
**Number of Electricity Customers by Subdistrict in Konawe  
Selatan Regency, 2016–2020**

<b>Kecamatan</b> <b>Subdistrict</b>	<b>2016</b>	<b>2017</b>	<b>2018</b>	<b>2019</b>	<b>2020</b>
(1)	(2)	(3)	(4)	(5)	(6)
1. Tinanggea	...	...	...	...	...
2. Lalembu	...	...	...	...	...
3. Andoolo	...	...	...	...	...
4. Buke	...	...	...	...	...
5. Andoolo Barat	...	...	...	...	...
6. Palangga	...	...	...	...	...
7. Palangga Selatan	...	...	...	...	...
8. Baito	...	...	...	...	...
9. Lainea	...	...	...	...	...
10. Laeya	...	...	...	...	...
11. Kolono	...	...	...	...	...
12. Kolono Timur	...	...	...	...	...
13. Laonti	...	...	...	...	...
14. Moramo	...	...	...	...	...
15. Moramo Utara	...	...	...	...	...
16. Konda	...	...	...	...	...
17. Wolasi	...	...	...	...	...
18. Ranomeeto	...	...	...	...	...
19. Ranomeeto Barat	...	...	...	...	...
20. Landono	...	...	...	...	...
21. Mowila	...	...	...	...	...
22. Sabulakoa	...	...	...	...	...
23. Angata	...	...	...	...	...
24. Benua	...	...	...	...	...
25. Basala	...	...	...	...	...
<b>Konawe Selatan</b>	<b>36 616</b>	<b>40 762</b>	<b>46 346</b>	<b>50 754</b>	<b>54 318</b>

Catatan/Note: Data menurut kecamatan tidak tersedia/ Data by Subdistrict is not available

Sumber/Source: PT. PLN (Persero) Unit Layanan Pelanggan Konawe Selatan/ State Electricity of Konawe Selatan Customer Service Unit



**Tabel**  
**Table** 6.3.3

**Produksi Listrik, Listrik yang Terjual, dan Nilai Penjualan Listrik PT. PLN (Persero) Per Bulan pada Cabang/Ranting PLN di Kabupaten Konawe Selatan, 2020**  
**Production, Electricity Sold, and Value of Sale PT. PLN (Persero) Per Month at PLN Branch in Konawe Selatan Regency, 2020**

Bulan Month	Produksi Listrik Electricity Production (KWh)	Listrik Terjual Electricity Sold (KWh)	Nilai Penjualan Value of Sale (Rp)
(1)	(2)	(3)	(4)
1. Januari/ January	5 991 531,22	5 204 193	5 359 058
2. Februari/ February	5 488 533,22	4 877 826	5 022 617
3. Maret/ March	5 766 679,33	5 210 987	4 896 072
4. April/ April	5 832 592,92	5 690 222	4 993 561
5. Mei/ May	6 564 915,08	5 883 096	5 176 984
6. Juni/ June	5 952 518,00	5 433 965	4 758 340
7. Juli/ July	5 936 284,00	5 418 194	4 675 988
8. Agustus/ August	6 043 490,00	5 491 570	4 732 356
9. September/ September	6 046 468,00	5 461 225	4 746 064
10. Oktober/ October	6 633 542,00	5 895 667	5 144 229
11. November/ November	6 357 254,00	5 761 079	4 940 299
12. Desember/ December	6 567 156,00	5 970 486	5 078 152
<b>Konawe Selatan</b>	<b>73 180 963,77</b>	<b>66 298 510</b>	<b>59 523 720</b>

Sumber/Source: PT. PLN (Persero) Unit Layanan Pelanggan Konawe Selatan/ State Electricity of Konawe Selatan Customer Service Unit

**Tabel**  
**Table 6.3.4****Jumlah Pelanggan dan Air yang Disalurkan Menurut Kecamatan di Kabupaten Konawe Selatan, 2020**  
**Number of Customers and Distributed Water by Subdistrict in Konawe Selatan Regency, 2020**

Kecamatan Subdistrict	Pelanggan Number of Customers	Air Disalurkan Distributed Water (m <sup>3</sup> )	Nilai Value (000 Rp)
(1)	(2)	(3)	(4)
1. Tinanggea	...	...	...
2. Lalembu	...	...	...
3. Andoolo	...	...	...
4. Buke	...	...	...
5. Andoolo Barat	...	...	...
6. Palangga	...	...	...
7. Palangga Selatan	...	...	...
8. Baito	...	...	...
9. Lainea	...	...	...
10. Laeya	...	...	...
11. Kolono	...	...	...
12. Kolono Timur	...	...	...
13. Laonti	...	...	...
14. Moramo	...	...	...
15. Moramo Utara	...	...	...
16. Konda	...	...	...
17. Wolasi	...	...	...
18. Ranomeeto	...	...	...
19. Ranomeeto Barat	...	...	...
20. Landono	...	...	...
21. Mowila	...	...	...
22. Sabulakoa	...	...	...
23. Angata	...	...	...
24. Benua	...	...	...
25. Basala	...	...	...
<b>Konawe Selatan</b>	<b>126</b>	<b>869 000</b>	<b>40 140</b>

Catatan/Note: Data menurut kecamatan tidak tersedia/ *Data by Subdistrict is not available*Sumber/Source: Perusahaan Daerah Air Minum Kabupaten Konawe Selatan/ *Water Supply Company of Konawe Selatan Regency*

**Tabel**  
**Table 6.3.5****Jumlah Perusahaan Air Minum dan Pekerja di Kabupaten  
Konawe Selatan, 2016–2020**  
**Number of Water Supply Companies and Employees in  
Konawe Selatan Regency, 2016–2020**

Tahun Years	Jumlah Perusahaan Number of Companies	Pekerja Teknis Technicians		Pekerja Administrasi Administrative Workers		Jumlah Total	
		Laki-laki Male	Perempuan Female	Laki-laki Male	Perempuan Female	Laki-laki Male	Perempuan Female
(1)	(2)	(3)	(4)	(5)	(6)	(7)	(8)
2016	1	2	-	1	1	3	1
2017	1	2	-	1	1	3	1
2018	1	2	-	-	1	2	1
2019	1	2	-	-	1	2	1
2020	1	2	-	-	1	2	1

Catatan/Note: Data menurut kecamatan tidak tersedia/ *Data by Subdistrict is not available*Sumber/Source: Perusahaan Daerah Air Minum Kabupaten Konawe Selatan/ *Water Supply Company of Konawe Selatan Regency*

**Tabel**  
**Table** 6.3.6

**Jumlah Pelanggan, Volume Air yang Disalurkan, Volume Air Susut, dan Nilai Air yang Disalurkan PDAM Kabupaten Konawe Selatan, 2018–2020**  
**Number of Customers, Distributed Water Volume, Shrinking Water Volume, Value of Sale Water Supply Company of Konawe Selatan Regency, 2016–2020**

Kategori Category	Satuan Unit	Jumlah Total		
		2018	2019	2020
(1)	(2)	(3)	(4)	(5)
1. Jumlah Pelanggan/ <i>Number of Customers</i>	Pelanggan	188	126	126
2. Volume Air yang Disalurkan/ <i>Distributed Water Volume</i>	m <sup>3</sup>	864 000	864 000	864 000
3. Volume Air Susut/ <i>Shrinking Water Volume</i>	m <sup>3</sup>	695 160	800 655	800 060
4. Volume Air yang Sampai Pelanggan/ <i>Distributed Water to Customers</i>	m <sup>3</sup>	204 840	63 345	68 940
5. Nilai Air yang Disalurkan/ <i>Value of Distributed Water</i>	(000 Rp)	60 301	40 140	40 140

Catatan/Note: Data menurut kecamatan tidak tersedia/ *Data by Subdistrict is not available*

Sumber/Source: Perusahaan Daerah Air Minum Kabupaten Konawe Selatan/ *Water Supply Company of Konawe Selatan Regency*

**Tabel**  
**Table** 6.3.7

**Jumlah Pelanggan, Volume Air yang Disalurkan, dan Nilai Air yang Disalurkan PDAM Kabupaten Konawe Selatan Menurut Kategori Pelanggan, 2020**  
**Number of Customers, Distributed Water Volume, Value of Sale Water Supply Company of Konawe Selatan Regency by Type of Customers, 2020**

Kategori Pelanggan <i>Type of Customers</i>	Jumlah Pelanggan <i>Number of Customers</i>	Air Disalurkan <i>Distributed Water</i> (m <sup>3</sup> )	Nilai <i>Value</i> (000 Rp)
(1)	(2)	(3)	(4)
1. Rumah tempat tinggal/ <i>Residence</i>	122	68 900	38 598
2. Hotel, Objek Pariwisata, Toko, Perusahaan, dan Industri/ <i>Hotel, Tourism Resort, Shops, Company, and Industry</i>	-	-	-
3. Badan Sosial, Rumah Sakit, Tempat Peribadatan/ <i>Social Institution, Hospital, Religious Service &amp; Public</i>	-	-	-
4. Instansi Pemerintah/ <i>Government Institution</i>	1	10	390
5. Lainnya/ <i>Others</i>	3	30	1 152

Catatan/Note: Data menurut kecamatan tidak tersedia/ *Data by Subdistrict is not available*

Sumber/Source: Perusahaan Daerah Air Minum Kabupaten Konawe Selatan/ *Water Supply Company of Konawe Selatan Regency*





# PARIWISATA

## TOURISM

BAB  
Chapter

# 07

**Jumlah hotel di Kabupaten Konawe Selatan** pada tahun 2020 tercatat mencapai  
*Total of hotel in Konawe Selatan regency in 2020 is*

dari **17 hotel** yang tercatat pada 2020 hanya ada **1 hotel berbintang** di Kabupaten Konawe Selatan  
*from 17 hotels written in 2020, only has 1 star hotel in Konawe Selatan Regency*

**17**  
unit/unit



**Jumlah kamar hotel di Kabupaten Konawe Selatan** tahun 2020 tercatat sebanyak:  
*Total of hotel room in Konawe Selatan Regency in 2020 is:*

**183**  
kamar/room



**Jumlah Rumah Makan di Kabupaten Konawe Selatan** tahun 2020 tercatat sebanyak:  
*Total of Restaurant in Konawe Selatan Regency in 2020 is:*

**83**  
unit/unit







**PENJELASAN TEKNIS****TECHNICAL NOTES**

1. Wisatawan mancanegara (wisman) ialah setiap pengunjung yang mengunjungi suatu negara di luar tempat tinggalnya, didorong oleh satu atau beberapa keperluan tanpa bermaksud memperoleh penghasilan di tempat yang dikunjungi dan lamanya kunjungan tersebut tidak lebih dari satu tahun (12 bulan). Definisi ini mencakup 2 (dua) kategori wisatawan mancanegara, yaitu;
    - a. Wisatawan (turis) ialah setiap pengunjung seperti definisi di atas yang tinggal paling sedikit 24 jam, akan tetapi tidak lebih dari 1 (satu) tahun di tempat yang dikunjungi, dengan maksud antara lain: berlibur, rekreasi, olah raga, bisnis, menghadiri pertemuan, studi, dan kunjungan dengan alasan kesehatan;
    - b. Excursionist ialah setiap pengunjung seperti definisi di atas yang tinggal kurang dari 24 jam di tempat yang dikunjungi (termasuk "Cruise passengers"). Cruise Passengers ialah setiap pengunjung yang tiba di suatu negara di mana mereka tidak menginap di akomodasi yang tersedia di negara tersebut, misalnya dengan kapal laut.
  2. Rata-rata lama tinggal adalah rata-rata waktu tinggal wisatawan mancanegara di Indonesia untuk satu kali kunjungan.
  3. Usaha penyediaan akomodasi
1. *An International Visitor is any person visiting a country other than his usual place of residence for any reason other than for earning income in the country visited, and the length of stay is no more than one year (12 months). This definition covers two categories of foreign visitors, namely : a. "Tourist" is any visitor staying for at least 24 hours, but no more than one year, in the country visited, with the intention of visiting, and for any of these purposes: Pleasure, recreation and sports, Business, visiting friends and relatives, missions, attending meetings, conferences, visit for health reasons and study; b. "Excursionist" is any visitor staying less than 24 hours in the country visited including, "Cruise Passengers"; i.e. visitors arriving in a country without staying in any accommodation available in the visited country.*
  2. *Average length of stay is the average stay duration of foreign visitor in Indonesia for one trip.*
  3. *The business of providing*

adalah usaha yang menyediakan pelayanan penginapan yang dapat dilengkapi dengan pelayanan pariwisata lainnya. Usaha penyediaan akomodasi dapat berupa hotel, vila, pondok wisata, bumi perkemahan, persinggahan karavan, dan akomodasi lainnya yang digunakan untuk tujuan pariwisata.

4. Hotel adalah penyediaan akomodasi secara harian berupa kamar-kamar di dalam satu bangunan yang dapat dilengkapi dengan jasa pelayanan makan dan minum, kegiatan hiburan dan atau fasilitas lainnya. Hotel terdiri dari hotel berbintang dan hotel non-bintang.
  5. Hotel bintang adalah usaha penyediaan jasa pelayanan penginapan, makan minum serta jasa lainnya bagi umum dengan menggunakan sebagian atau seluruh bangunan. Usaha ini dikelola secara komersial serta memenuhi ketentuan persyaratan sebagai hotel bintang (termasuk berlian) yang ditetapkan dalam surat keputusan instansi yang membinanya. Misalnya hotel bintang lima, hotel bintang empat dan seterusnya.
  6. Tingkat penghunian kamar hotel adalah persentase banyaknya malam kamar yang dihuni terhadap banyaknya malam kamar yang tersedia.
4. *Hotel is a daily supply of accommodation rooms within a building which can be equipped with eating and drinking services, entertainment activities and/or other facilities. Hotel consists of a classified hotel and a non-classified hotel.*
  5. *A star hotel is the business of providing an accommodation, eating and drinking as well as other services for the public by using a building or a part of a building. It is managed commercially and meets specified requirements as a star hotel (including diamonds) set forth in the decree of fostering agency. For example, five star hotel, four star hotel, and so on.*
  6. *Room occupancy rate is the number of room-nights occupied divided by the number of room-nights available, multiplied by 100 percent.*

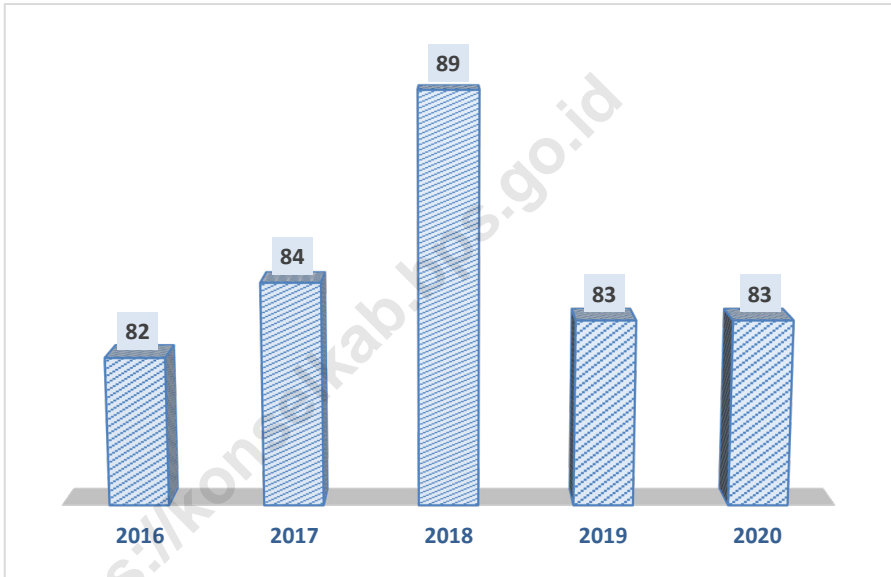
*accommodation is a business that provides specialty services that can be equipped with other tourism services. It includes hotel, villa, cottage, camping, caravan stop, and other accommodation that are used for tourism purposes.*

7. Rata-rata lamanya tamu menginap adalah banyaknya malam tempat tidur yang terpakai (malam tamu) dengan banyaknya tamu yang menginap di hotel atau akomodasi lainnya.
7. *Average length of stay is the number of bed-nights used (guest night) divided by the number of guests coming to spend the night at the accommodation.*

<https://konselkab.bps.go.id>

**Gambar** 7.1  
**Figures**

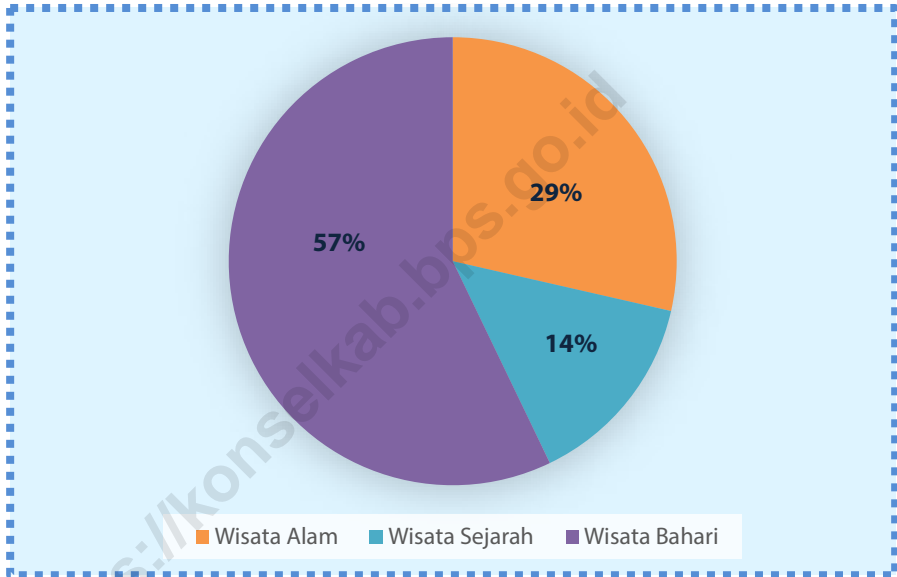
**Perkembangan Jumlah Rumah Makan di Kabupaten  
Konawe Selatan, 2016-2020**  
*Development of Restaurants in Konawe Selatan Regency,  
2016-2020*



Sumber/Source : Dinas Pariwisata Kabupaten Konawe Selatan/ *Konawe Selatan Regency Tourism Office*

**Gambar** 7.2  
**Figures**

**Proporsi Jumlah Objek Wisata di Kabupaten Konawe Selatan (persen), 2020**  
*Proportion of Total Tourism Sites in Konawe Selatan Regency (percent), 2020*



Sumber/Source: Dinas Pariwisata Kabupaten Konawe Selatan/ *Konawe Selatan Regency Tourism Office*

**Tabel**  
**Table** 7.1**Jumlah Rumah Makan/Restoran Menurut Kecamatan di  
Kabupaten Konawe Selatan, 2016–2020**  
**Number of Restaurants by Subdistrict in Konawe Selatan  
Regency, 2016–2020**

Kecamatan Subdistrict	2016	2017	2018	2019	2020
(1)	(2)	(3)	(4)	(5)	(6)
1. Tinanggea	...	...	...	12	12
2. Lalembu	...	...	...	-	-
3. Andoolo	...	...	...	19	19
4. Buke	...	...	...	3	3
5. Andoolo Barat	...	...	...	-	-
6. Palangga	...	...	...	3	3
7. Palangga Selatan	...	...	...	-	-
8. Baito	...	...	...	-	-
9. Lainea	...	...	...	1	1
10. Laeya	...	...	...	18	18
11. Kolono	...	...	...	-	-
12. Kolono Timur	...	...	...	-	-
13. Laonti	...	...	...	-	-
14. Moramo	...	...	...	7	7
15. Moramo Utara	...	...	...	-	-
16. Konda	...	...	...	2	2
17. Wolasi	...	...	...	-	-
18. Ranomeeto	...	...	...	14	14
19. Ranomeeto Barat	...	...	...	-	-
20. Landono	...	...	...	4	4
21. Mowila	...	...	...	-	-
22. Sabulakoa	...	...	...	-	-
23. Angata	...	...	...	-	-
24. Benua	...	...	...	-	-
25. Basala	...	...	...	-	-
<b>Konawe Selatan</b>	<b>82</b>	<b>84</b>	<b>89</b>	<b>83</b>	<b>83</b>

Catatan/Note: Data menurut kecamatan tahun 2016–2018 tidak tersedia/ Data by Subdistrict 2016–2018 is not available

Sumber/Source: Dinas Pariwisata Kabupaten Konawe Selatan/ Konawe Selatan Regency Tourism Office

**Tabel**  
**Table** 7.2

**Jumlah Objek Wisata di Kabupaten Konawe Selatan, 2020**  
**Number of Tourism Sites in Konawe Selatan Regency, 2020**

Objek Wisata Tourism Site	Lokasi Location	
	Kecamatan Subdistrict	Desa Village
(1)	(2)	(3)
A. Wisata Alam/ <i>Natural Tourism</i>		
1. Air Terjun Moramo/ <i>Moramo Waterfall</i>	Moramo	Sumber Sari
2. Air Panas Lainea/ <i>Lainea Hot Spring</i>	Lainea	Kaindi
3. Taman Nasional Rawa Aopa/ <i>Aopa Swamp National Park</i>	Angata	Aopa
4. Taman Savana/ <i>Savana Garden</i>	Tinanggea	Tatangge
B. Wisata Sejarah/ <i>Historical Tourism</i>		
1. Benteng Lapadi/ <i>Lapadi Fort</i>	Lainea	Watumeeto
2. Bunker/ <i>Bunker</i>	Ranomeeto	Ambaipua
C. Wisata Bahari/ <i>Marine Tourism</i>		
1. Pulau Hari/ <i>Hari Island</i>	Laonti	Labuan Beropa
2. Pulau Lara/ <i>Lara Island</i>	Moramo Utara	Wawatu
3. Pulau Senja/ <i>Senja Island</i>	Moramo Utara	Wawatu
4. Pasir Putih Polewali/ <i>Polewali White Sand</i>	Lainea	Polewali
5. Dusun Baho/ <i>Baho Hamlet</i>	Laonti	Labuan Beropa
6. Desa Wisata Namu/ <i>Namu Tourism Village</i>	Laonti	Namu
7. Pasir Putih Tinanggea/ <i>Tinanggea White Sand</i>	Tinanggea	Watumelewe
8. Pantai Torobulu/ <i>Torobulu Beach</i>	Laeya	Torobulu

Sumber/Source: Dinas Pariwisata Kabupaten Konawe Selatan/ *Konawe Selatan Regency Tourism Office*

**Tabel**  
**Table 7.3****Jumlah Hotel/ Akomodasi, Kamar, dan Tempat Tidur Menurut Kecamatan di Kabupaten Konawe Selatan, 2020**  
**Number of Hotels/Accommodations, Rooms, and Beds by Subdistrict in Konawe Selatan Regency, 2020**

Kecamatan Subdistrict	Hotel/ Akomodasi Hotel/ Accommodation	Kamar Room	Tempat Tidur Bed
(1)	(2)	(3)	(4)
1. Tinanggea	5	47	63
2. Lalembu	-	-	-
3. Andoolo	1	30	41
4. Buke	-	-	-
5. Andoolo Barat	-	-	-
6. Palangga	3	16	21
7. Palangga Selatan	-	-	-
8. Baito	-	-	-
9. Lainea	-	-	-
10. Laeya	4	20	20
11. Kolono	-	-	-
12. Kolono Timur	-	-	-
13. Laonti	-	-	-
14. Moramo	-	-	-
15. Moramo Utara	-	-	-
16. Konda	1	13	13
17. Wolasi	-	-	-
18. Ranomeeto	2	39	69
19. Ranomeeto Barat	-	-	-
20. Landonu	1	3	3
21. Mowila	-	-	-
22. Sabulakoa	-	-	-
23. Angata	-	-	-
24. Benua	-	-	-
25. Basala	-	-	-
<b>Konawe Selatan</b>	<b>17</b>	<b>168</b>	<b>230</b>

Sumber/Source: Survei Jasa Akomodasi/ Hotel Tahunan (VHTL) 2020, BPS Kabupaten Konawe Selatan/  
Annual Accommodation Services/ Hotel Survey (VHTL) 2020, BPS of Konawe Selatan Regency



**Tabel**  
**Table** 7.4

**Rata-rata Tarif Minimum dan Maksimum Hotel/  
Akomodasi Menurut Kecamatan di Kabupaten Konawe  
Selatan, 2020**  
*Average Minimum and Maximum Hotel/Accommodation  
Rates by Subdistrict in Konawe Selatan Regency, 2020*

Kecamatan Subdistrict	Rata-rata Tarif Average Rate	
	Minimum Minimum (Rp)	Maksimum Maximum (Rp)
(1)	(2)	(3)
1. Tinanggea	100 000	200 000
2. Lalembu	-	-
3. Andoolo	125 000	400 000
4. Buke	-	-
5. Andoolo Barat	-	-
6. Palangga	70 000	200 000
7. Palangga Selatan	-	-
8. Baito	-	-
9. Lainea	-	-
10. Laeya	100 000	150 000
11. Kolono	-	-
12. Kolono Timur	-	-
13. Laonti	-	-
14. Moramo	-	-
15. Moramo Utara	-	-
16. Konda	50 000	50 000
17. Wolasi	-	-
18. Ranomeeto	100 000	410 000
19. Ranomeeto Barat	-	-
20. Landono	50 000	50 000
21. Mowila	-	-
22. Sabulakoa	-	-
23. Angata	-	-
24. Benua	-	-
25. Basala	-	-
<b>Konawe Selatan</b>	<b>50 000</b>	<b>410 000</b>

Sumber/Source: Survei Jasa Akomodasi/ Hotel Tahunan (VHTL) 2020, BPS Kabupaten Konawe Selatan/  
Annual Accommodation Services/ Hotel Survey (VHTL) 2020, BPS of Konawe Selatan Regency





# TRANSPORTASI DAN KOMUNIKASI

## TRANSPORTATION AND COMMUNICATION

BAB  
Chapter

# 08

Klaim Bagasi  
Baggage Claim



↓ **58,41%**

Penurunan jumlah bagasi yang dibongkar di Bandara Haluoleo pada periode 2019 - 2020

*Decrease on number of unloaded baggage in Haluoleo Airport at period time 2019 - 2020*

**47,41%** ✈️

Penurunan jumlah penumpang yang **berangkat** melalui bandara Haluoleo pada periode 2019 - 2020

*Decrease on Number of Passenger who depart through Haluoleo Airport at period of time 2019 - 2020*

KEBERANGKATAN ✈️  
Departure



Sumber: Survei Bandara, BPS Kabupaten Konawe Selatan  
*Airport Survey, BPS-Statistics Konawe Selatan Regency*

✈️ **47,55%**

Penurunan jumlah penumpang yang **datang** melalui bandara Haluoleo pada periode 2019 - 2020

*Decrease on Number of Passenger who come through Haluoleo Airport at period of time 2019 - 2020*





**PENJELASAN TEKNIS**

1. Kendaraan bermotor adalah setiap kendaraan yang digerakkan oleh peralatan teknik yang ada pada kendaraan tersebut, biasanya digunakan untuk angkutan orang atau barang di atas jalan raya selain kendaraan yang berjalan di atas rel. Kendaraan bermotor yang dicatat adalah semua jenis kendaraan kecuali kendaraan bermotor TNI/Polri dan Korps Diplomatik.
2. Mobil penumpang adalah setiap kendaraan bermotor yang dilengkapi dengan tempat duduk untuk sebanyak-banyaknya delapan orang, tidak termasuk tempat duduk untuk pengemudi, baik dilengkapi atau tidak dilengkapi bagasi.
3. Mobil bus adalah setiap kendaraan bermotor yang dilengkapi dengan tempat duduk untuk lebih dari delapan orang, tidak termasuk tempat duduk untuk pengemudi, baik dilengkapi atau tidak dilengkapi bagasi.
4. Mobil truk adalah setiap kendaraan bermotor yang digunakan untuk angkutan barang, selain mobil penumpang, mobil bis dan kendaraan bermotor roda dua.
5. Kereta api adalah kendaraan dengan tenaga gerak (listrik, diesel atau tenaga uap) yang berjalan sendiri maupun dirangkaikan

**TECHNICAL NOTES**

1. *Motor vehicles are any kind of vehicles motorized by machine set up in those vehicles, they are usually used for transporting peoples or goods on roads except vehicles moving along a railway line. The data cover all kinds of motor vehicles except those belong to Indonesia Army Force Indonesian State Police and Diplomatic Corps.*
2. *Passenger cars are any motor vehicles with no more than eight seats, excluding seat for driver, it can be with or without hoot.*
3. *Buses are large passenger cars having seats for more than eight passengers, excluding seat for driver, it can be with or without hoot.*
4. *Trucks are any motor vehicles used to transport goods excluding passenger cars, buses, and motorcycles.*
5. *Train is a coach or a number of coaches joined together, moving along a railway line. It can be passenger train or freight train.*

dengan kendaraan lain, yang akan atau sedang bergerak di atas rel, terdiri dari kereta penumpang dan kereta barang.

6. Kilometer penumpang adalah jumlah kilometer dari semua penumpang yang berangkat. Besaran ini merupakan penjumlahan jarak asal tujuan masing-masing penumpang.
  7. Rata-rata jarak perjalanan per penumpang adalah rata-rata yang ditempuh oleh setiap penumpang, atau jumlah kilometer penumpang dibagi dengan jumlah penumpang berangkat.
  8. Kilometer ton adalah jumlah kilometer semua ton yang diangkut. Besaran ini merupakan hasil penjumlahan jarak asal tujuan masing-masing barang dalam ton.
  9. Rata-rata jarak angkut barang adalah rata-rata jarak yang ditempuh oleh setiap ton barang atau jumlah kilometer ton dibagi dengan ton dimuat.
  10. Kunjungan kapal adalah kapal yang datang di pelabuhan baik untuk berlabuh di perairan maupun bersandar di dermaga.
  11. Gross Ton (GT) adalah volume ruangan kapal dalam  $m^3$ , kecuali terowongan, lubang poros baling-baling, tempat jangkar, dan alas ganda.
  12. Sertifikat Operator Pesawat Udara
6. *Passenger kilometer is total kilometers of all departing passenger. This measurement is the sum of distance between the place of origin and the place of destination taken by all passengers'*
  7. *Mean distance of journey per passenger is mean distance taken by each passenger or total of passenger-kilometer divided by the number of departing passengers.*
  8. *Ton-kilometer is total kilometer of all cargoes carried. This is the sum of distance from area of origin to area of destination for each ton of cargoes.*
  9. *Mean distance of cargoes loaded is mean distance of each ton of cargoes loaded or total ton-kilometer divided by total ton of cargoes loaded.*
  10. *Ship call is a ship arriving at a port either for mooring or berthing.*
  11. *Gross Ton (GT) is total volume of all room in a ship ( $m^3$ ), excluding the volume of tunnel, the axle of propellers, the anchor, and the chain locker.*
  12. *Aircraft Operator Certificate (AOC)*

adalah tanda bukti terpenuhinya standar dan prosedur dalam pengoperasian pesawat udara oleh perusahaan angkutan udara niaga.

13. Sertifikat Pengoperasian Pesawat Udara adalah tanda bukti terpenuhinya standar dan prosedur dalam pengoperasian pesawat udara untuk kegiatan angkutan udara bukan niaga.
  14. Kantor Pos adalah tempat pemberi pelayanan komunikasi tertulis dan atau surat elektronik, layanan paket, layanan logistik, layanan transaksi keuangan, dan layanan keagenan pos untuk kepentingan umum. Rumah pos berfungsi sama seperti kantor pos dan kantor pos pembantu, bedanya rumah pos biasanya terletak di daerah terpencil.
  15. Telekomunikasi adalah setiap pemancaran, pengiriman dan atau penerimaan dari setiap informasi dalam bentuk tanda-tanda, isyarat, tulisan, gambar, suara dan bunyi melalui sistem kawat, optik, radio atau sistem elektromagnetik lainnya.
  16. Jaringan telekomunikasi adalah rangkaian perangkat telekomunikasi dan kelengkapannya yang digunakan dalam bertelekomunikasi.
  17. Telepon tetap kabel dalam Susenas disebut telepon rumah adalah jaringan telekomunikasi
13. *Operating Certificate (OC) is clearance of compliance to the standards and procedures in aircraft operations by the commercial air transport companies.*
  14. *Post Office is a service provider facility of written communication and or electronic mail, parcel service, logistics services, financial transaction services, and postal services to the public. Postal house has the same function as the post office and subsidiary of post office, the difference is that postal house is usually located in remote areas.*
  15. *Telecommunication includes every transmitting, delivering and or receiving from every information of marking, signal, article, picture, sound and voice through strand of wire system, optic, radio or other electromagnetic system.*
  16. *Telecommunication network is peripheral network of telecommunication and its equipment used in the means of telecommunication.*
  17. *Fixed line telephone based on Susenas called home phone is a*

menggunakan perangkat telepon tetap dengan kabel yang secara umum diatur oleh standar-standar teknis dengan menggunakan suatu nomor telepon, dikenal pula sebagai Public Switched Telephone Network (PSTN). Pada umumnya dimanfaatkan untuk telepon rumah dan jaringan internet, memiliki kemampuan menghantarkan sinyal dengan kuat dan jelas dengan biaya yang relatif lebih murah.

18. Telepon bergerak seluler adalah perangkat telekomunikasi elektronik yang mempunyai kemampuan dasar yang sama dengan telepon tetap kabel, namun dapat dibawa ke mana-mana (portable, mobile) dan tidak perlu disambungkan dengan jaringan telekomunikasi kabel. Selain berfungsi sebagai telepon, telepon seluler modern biasanya mendukung layanan tambahan seperti *Short Messages Services (SMS)*, *Multimedia Messages Service (MMS)*, e-mail dan akses Internet, aplikasi bisnis dan permainan, serta fotografi. Saat ini, Indonesia mempunyai dua sistem jaringan telepon bergerak seluler yaitu *Global System for Mobile Telecommunications (GSM)* dan *Code Division Multiple Access (CDMA)*.

19. Internet adalah sebuah jaringan komputer publik di seluruh dunia. Internet menyediakan akses ke

*telecommunication network using fixed line telephone device which is generally regulated by technical standards, using a phone number, also known as the Public Switched Telephone Network (PSTN). It is generally used for home phone and Internet networks, has the ability to deliver a strong and clear signal with a relatively low cost.*

18. *Cellular mobile phone is an electronic telecommunication device which has the same basic capabilities with fixed cables, but can be taken anywhere (portable, mobile) and does not need to be connected to the wired telecommunications networks. In addition to functioning as a telephone, modern mobile phone typically supports additional services such as Short Messages Services (SMS), Multimedia Messages Service (MMS), e-mail and access to the Internet, business applications and games, as well as photography. Currently, Indonesia has two cellular mobile telephone network system that are GSM (Global System for Mobile Telecommunications) and Code Division Multiple Access (CDMA).*

19. *The internet is a worldwide public computer network. It provides access to a number of*



sejumlah layanan komunikasi termasuk *World Wide Web* dan membawa email, berita, hiburan dan file data.

20. Penyiaran Radio mencakup penyiaran sinyal suara melalui studio penyiaran radio dan fasilitas untuk transmisi program yang berhubungan dengan masyarakat, termasuk mengumpulkan dan menyalurkan program melalui kabel atau satelit, internet (stasiun radio internet), termasuk penyiaran data yang terintegrasi dengan penyiaran radio.
21. Penyiaran dan pemrograman televisi mencakup pembuatan program saluran televisi lengkap dari komponen program yang dibeli (seperti film, dokumenter, dan lain-lain), komponen program yang dihasilkan sendiri (seperti berita lokal, laporan langsung) atau kombinasi keduanya, pemrograman dari saluran video atas dasar permintaan, dan penyiaran data yang diintegrasikan dengan siaran televisi. Program televisi lengkap dapat disiarkan sendiri atau melalui distribusi pihak ke tiga, seperti perusahaan kabel atau provider televisi satelit. Pemrograman dapat bersifat umum atau khusus (misalnya format terbatas seperti program berita, olah raga, pendidikan atau program yang ditujukan untuk anak muda), dapat dibuat dengan bebas tersedia untuk pemakai
- communication services including the World Wide Web and carries e-mail, news, entertainment and data files.*
20. *Radio broadcasting includes voice signals broadcasting through radio broadcasting studios and facilities for the programs transmission related to community, including collecting and distributing programs via cable or satellite, internet (internet radio station), including integrated data broadcasting with radio broadcasting.*
21. *Broadcasting and television programming includes the manufacture of a complete television channel program from purchased program components (such as films, documentaries, etc.), own produced program components (such as local news, live reports) or a combination of both, the programming of the video channel on the basis of demand, and data broadcasting integrated with television broadcasting. Complete television program can broadcast their own or through a third party distribution, such as cable companies or satellite television providers. Programming can be general or specific (e.g. limited formats such as news programs, sports, education or programs aimed at young people), can be made freely available to users or can only available on a*

atau dapat hanya tersedia atas dasar langganan.

22. Penerbitan surat kabar, jurnal, dan buletin/majalah mencakup usaha penerbitan surat kabar dan surat kabar iklan, jurnal, buletin, majalah umum dan teknis, komik termasuk penerbitan jadwal radio dan televisi, dan sebagainya.
23. Koran atau surat kabar adalah suatu penerbitan yang ringan dan mudah dibuang, biasanya dicetak pada kertas berbiaya rendah yang disebut kertas koran, yang berisi berita-berita terkini dalam berbagai topik. Topiknya bisa berupa acara politik, kriminalitas, olahraga, tajuk rencana, dan cuaca. Jenis surat kabar umum biasanya diterbitkan setiap hari, kecuali pada hari-hari libur. Surat kabar sore juga umum di beberapa negara. Selain itu, juga terdapat surat kabar mingguan yang biasanya lebih kecil dan kurang prestisius dibandingkan dengan surat kabar harian dan isinya biasanya lebih bersifat hiburan.
24. Tabloid adalah istilah suatu format surat kabar yang lebih kecil (597 mm × 375 mm) dari ukuran standar koran harian. Istilah ini biasanya dikaitkan dengan penerbitan surat kabar reguler non harian (bisa mingguan, dwimingguan, dll), yang terfokus pada hal-hal yang lebih "tidak serius", terutama *subscription basis*.
22. *Newspapers, journals, and bulletin/ magazine publishing include newspapers and newspaper advertisements, journals, bulletin, general and technical magazines, comic, including radio and television schedule publishing, and so on.*
23. *Newspaper is a lightweight publication but easily disposed of, usually printed on low-cost paper called newsprint, containing the latest news on various topics. Topics can include political events, crime, sports, editorials, and weather. Common types of newspapers are usually published daily, except on holidays. Afternoon newspapers are also common in some countries. In addition, there is also a weekly newspaper that is usually smaller and less prestigious than the daily newspaper and its contents are usually more entertainment.*
24. *Tabloid is a smaller term format of newspaper (597 mm × 375 mm) than a standard size daily newspaper. This term is usually associated with the publishing of non-daily regular newspapers (can be weekly, biweekly, etc.), which focus on the things that are "not too serious", especially the problem*

- masalah selebritas, olah raga, kriminal, dll.
25. Jurnal adalah majalah yang khusus memuat artikel dalam suatu bidang ilmu tertentu.
26. Buletin adalah publikasi organisasi yang mengangkat perkembangan suatu topik atau aspek tertentu dan diterbitkan/dipublikasikan secara teratur (berkala) dalam waktu yang relatif singkat (harian hingga bulanan). Buletin ditujukan kepada khalayak yang lebih sempit, yang berkaitan dengan bidang tertentu saja. Tulisan dalam buletin umumnya singkat dan padat (mirip berita), menggunakan bahasa yang formal, dan banyak istilah teknis berkaitan dengan bidang tersebut.
27. Majalah adalah penerbitan berkala yang berisi bermacam-macam artikel dalam subyek yang bervariasi. Majalah biasa diterbitkan mingguan, dwimingguan atau bulanan. Majalah biasanya memiliki artikel mengenai topik populer yang ditujukan kepada masyarakat umum dan ditulis dengan gaya bahasa yang mudah dimengerti oleh banyak orang.
28. Oplah adalah jumlah barang yang tercetak dalam satuan eksemplar.
29. Bioskop adalah pertunjukkan yang diperlihatkan dengan gambar (film) yang disorot sehingga dapat bergerak. Bioskop juga diartikan
- of celebrity, sports, crime, etc.*
25. *Journal is a special magazine that publish an article in a particular field of science.*
26. *Bulletin is a publication of an organization that raised the development of a particular topic or aspect and issued/published regularly (periodically) in a relatively short time (daily to monthly). Bulletin is addressed to a narrower audience, which relates to a particular field. Posts in bulletin are generally short and concise (similar to news), using formal language and a lot of technical terms related to the field.*
27. *Magazine is a periodical publication containing a variety of articles on varied subjects. Regular magazine published weekly, biweekly or monthly. Magazines usually have articles on popular topics which are addressed to the general public and written in a style that is easily understood by many people.*
28. *The circulation is the number of items printed in units of copies.*
29. *Cinema is a show that is shown with the image (film) highlighted so it can move. Cinema also be*

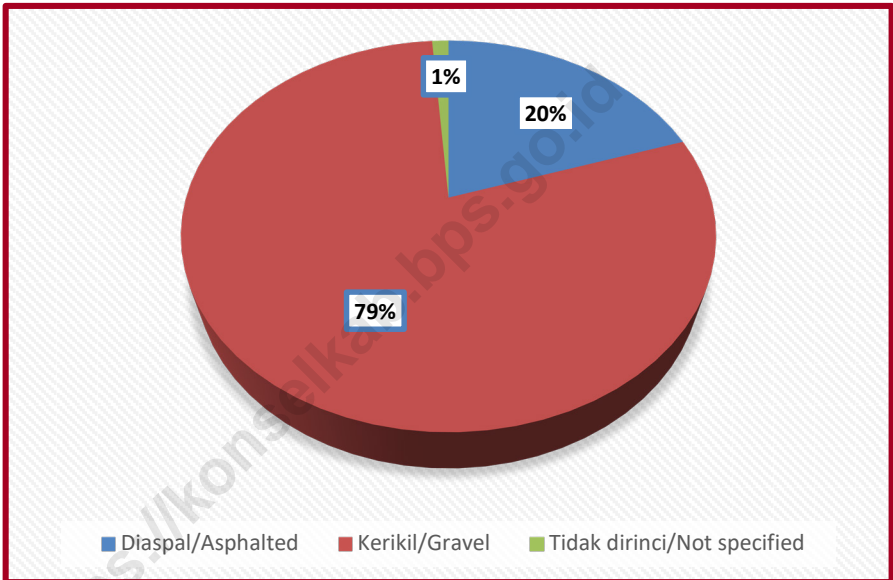
sebagai tempat untuk menonton pertunjukkan film dengan menggunakan layar lebar, dimana gambar film diproyeksikan ke layar menggunakan proyektor.

*interpreted as a place to watch the shows using a wide screen movies, where the film images projected onto a screen using a projector.*

<https://konselkab.bps.go.id>

**Gambar** 8.1  
**Figures**

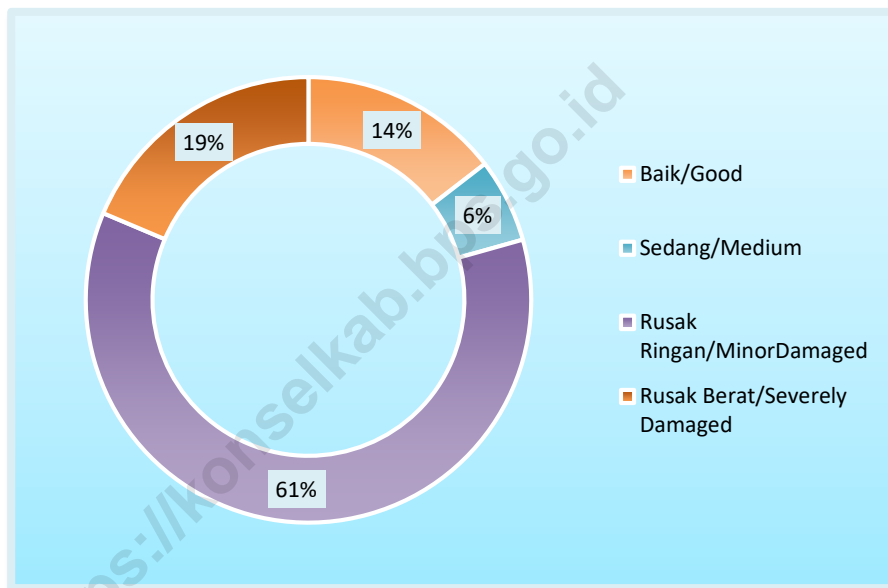
**Proporsi Panjang Jalan Menurut Jenis Permukaan di Kabupaten Konawe Selatan (persen), 2020**  
*Proportion of Road Length by Type of Surface in Konawe Selatan Regency (percent), 2020*



Sumber/Source : Dinas Pekerjaan Umum dan Tata Ruang Kabupaten Konawe Selatan/ *Public Work and Spatial Planning Office of Konawe Selatan Regency*

**Gambar** 8.2  
**Figures**

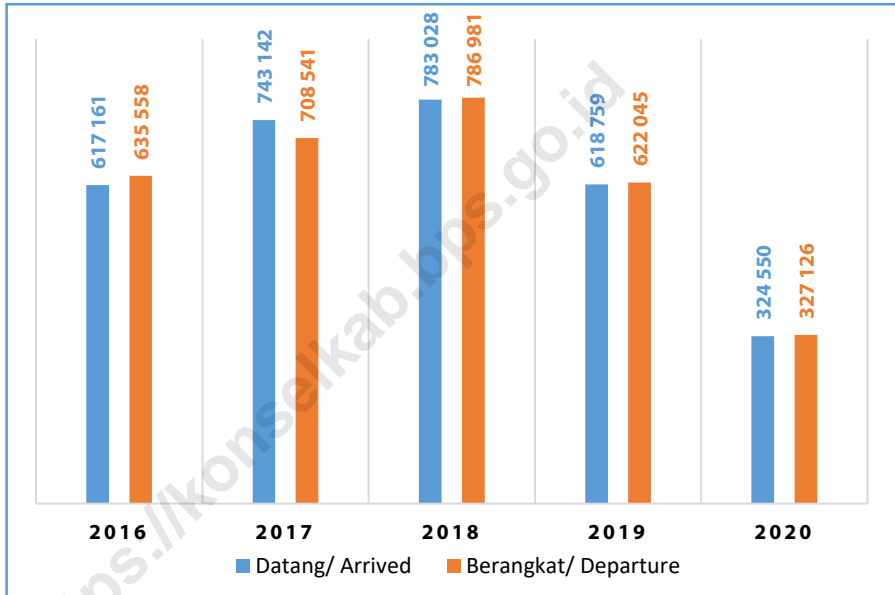
**Proporsi Panjang Jalan Menurut Kondisi Jalan di Kabupaten Konawe Selatan (persen), 2020**  
**Proportion of Road Length by Type of Condition in Konawe Selatan Regency (percent), 2020**



Sumber/Source : Dinas Pekerjaan Umum dan Tata Ruang Kabupaten Konawe Selatan/ Public Work and Spatial Planning Office of Konawe Selatan Regency

**Gambar** 8.3  
**Figures**

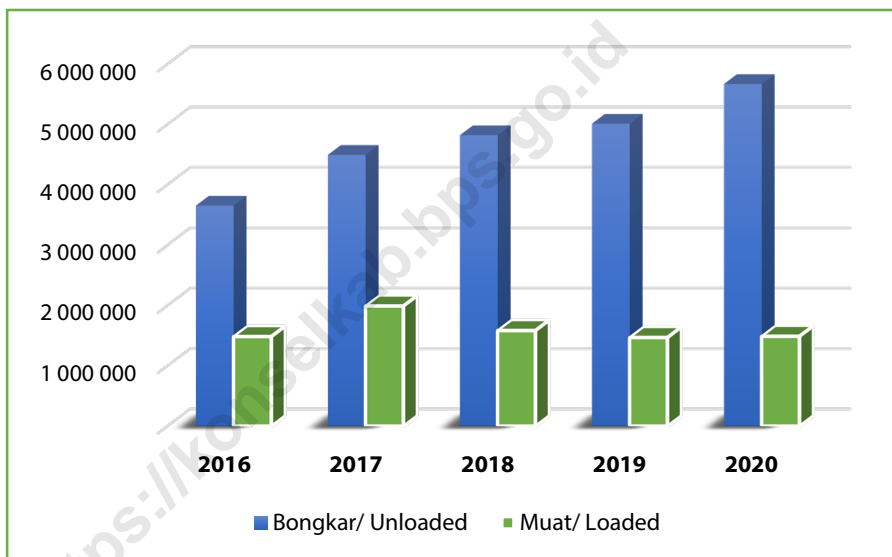
**Penumpang Pesawat Udara di Bandar Udara Haluoleo  
Kabupaten Konawe Selatan, 2016-2020**  
*Aircraft Passanger at Haluoleo Airport Konawe Selatan  
Regency, 2016-2020*



Sumber/Source : Survei Bandara, BPS Kabupaten Konawe Selatan/ Airport Survey, BPS of Konawe Selatan Regency

**Gambar** 8.4  
**Figures**

**Lalu Lintas Barang di Bandar Udara Haluoleo  
Kabupaten Konawe Selatan, 2016-2020**  
*Traffic of Goods at Haluoleo Airport Konawe Selatan  
Regency, 2016-2020*

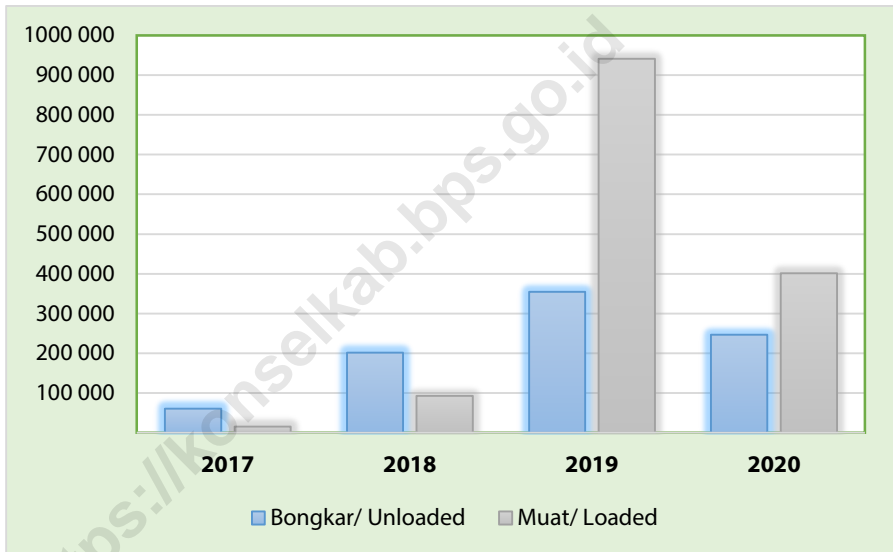


Sumber/Source : Survei Bandara, BPS Kabupaten Konawe Selatan/ Airport Survey, BPS of Konawe Selatan Regency



**Gambar** 8.5  
**Figures**

**Jumlah Barang Bongkar Muat Kapal Laut di Kabupaten  
Konawe Selatan, 2017-2020**  
*Number of Goods Loaded and Unloaded of Ship in  
Konawe Selatan Regency, 2017-2020*



Sumber/Source : Survei Bandara, BPS Kabupaten Konawe Selatan/ Airport Survey, BPS of Konawe Selatan Regency

## 8.1 TRANSPORTASI TRANSPORTATION

**Tabel 8.1.1 Panjang Jalan<sup>1</sup> Menurut Tingkat Kewenangan Pemerintahan di Kabupaten Konawe Selatan (km), 2018–2020**  
*Length of Roads<sup>1</sup> by Level of Government Authority in Konawe Selatan Regency (km), 2018–2020*

Tingkat Kewenangan Pemerintahan <i>Level of Government Authority</i>	2018	2019	2020
(1)	(2)	(3)	(4)
Negara <sup>2</sup> /State <sup>2</sup>	...	...	...
Provinsi/Province	182,32	237,84	237,84
Kabupaten/Regency	1 032,00	1 032,00	1 032,00
<b>Jumlah/Total</b>	<b>1 214,32</b>	<b>1 269,84</b>	<b>1 269,84</b>

Catatan/Note: <sup>1</sup> Data tidak termasuk panjang jalan tol/Excluding toll road

<sup>2</sup> Berdasarkan Keputusan Menteri Pekerjaan Umum dan Perumahan Rakyat No. 248/KPTS/M/2015/Based on Public Work and Public Housing Ministerial Decree No. 248/KPTS/M/2015

\*Data panjang jalan negara tidak tersedia/ Country road lengt data is not available

Sumber/Source: Dinas Pekerjaan Umum dan Tata Ruang Kabupaten Konawe Selatan/ Public Work and Spatial Planning Office of Konawe Selatan Regency

**Tabel**  
**Table** 8.1.2

**Panjang Jalan Menurut Jenis Permukaan Jalan di  
Kabupaten Konawe Selatan (km), 2018–2020**  
*Length of Roads by Type of Road Surface in Konawe Selatan  
Regency (km), 2018–2020*

Jenis Permukaan Jalan <i>Type of Road Surface</i>	2018	2019	2020
(1)	(2)	(3)	(4)
Aspal/ <i>Paved</i>	180,18	205,22	205,36
Kerikil/ <i>Gravel</i>	842,26	816,95	814,28
Tanah/ <i>Soil</i>	-	-	-
Lainnya/ <i>Others</i>	9,56	9,83	12,36
<b>Jumlah/Total</b>	<b>1 032,00</b>	<b>1 032,00</b>	<b>1 032,00</b>

Sumber/Source: Dinas Pekerjaan Umum dan Tata Ruang Kabupaten Konawe Selatan/ *Public Work and Spatial Planning Office of Konawe Selatan Regency*

**Tabel 8.1.3** Panjang Jalan Menurut Kondisi Jalan di Kabupaten Konawe Selatan (km), 2018–2020  
**Table 8.1.3** Length of Roads by Condition of Roads in Konawe Selatan Regency (km), 2018–2020

Kondisi Jalan Condition of Roads	2018	2019	2020
(1)	(2)	(3)	(4)
Baik/Good	86,50	143,04	150,16
Sedang/Moderate	72,65	66,52	62,88
Rusak/Damage	653,48	628,20	626,60
Rusak Berat/Severely Damage	219,37	194,24	192,60
<b>Jumlah/Total</b>	<b>1 032,00</b>	<b>1 032,00</b>	<b>1 032,00</b>

Sumber/Source: Dinas Pekerjaan Umum dan Tata Ruang Kabupaten Konawe Selatan/ Public Work and Spatial Planning Office of Konawe Selatan Regency

**Tabel**  
**Table** 8.1.4

**Jumlah Jembatan Menurut Jenis Konstruksi di Kabupaten  
Konawe Selatan, 2020**  
*Number of Bridges by Construction in Konawe Selatan  
Regency, 2020*

Jenis Konstruksi Jembatan <i>Construction Bridge Type</i>	Jumlah Total (Unit)	Panjang Lenght (m)
(1)	(2)	(3)
1. Beton/ <i>Concrete</i>	349,00	2 698,67
2. Rangka/ <i>Scaffold</i>	1,00	51,50
3. Semi Rangka/ <i>Semi-Scaffold</i>	-	-
4. Bailey/ <i>Bailey</i>	4,00	122,00
5. Semi Permanen/ <i>Semi-Permanent</i>	45,00	301,00
6. Kayu/ <i>Wood</i>	4,00	19,00
7. Darurat/ <i>Emergency</i>	23,00	113,50
8. Lainnya/ <i>Others</i>	-	-
<b>Konawe Selatan</b>	<b>426,00</b>	<b>3 305,67</b>

Sumber/Source: Dinas Pekerjaan Umum dan Tata Ruang Kabupaten Konawe Selatan/ *Public Work and Spatial Planning Office of Konawe Selatan Regency*

**Tabel 8.1.5** Jumlah Kendaraan Roda Dua dan Roda Empat yang Diproses di Kantor UPTD Samsat Wilayah Konawe Selatan, 2020  
**Number of Vehicles Processed at Samsat Regional Office of Konawe Selatan Regency, 2020**

Bulan Month	Pendaftaran Ulang Re-registration				
	Roda Dua Two Wheels		Roda Empat Four Wheels		
	Merah Red	Hitam Black	Merah Red	Hitam Black	Kuning Yellow
(1)	(2)	(3)	(4)	(5)	(6)
1. Januari/ January	12	706	5	193	9
2. Februari/ February	7	476	21	123	7
3. Maret/ March	17	444	13	129	6
4. April/ April	2	247	3	89	7
5. Mei/ May	21	273	5	75	6
6. Juni/ June	18	455	17	139	3
7. Juli/ July	15	607	11	160	4
8. Agustus/ August	12	645	9	136	6
9. September/ September	18	566	1	173	3
10. Oktober/ October	34	533	7	136	6
11. November/ November	5	684	4	190	6
12. Desember/ December	24	716	12	208	3
<b>Konawe Selatan</b>	<b>185</b>	<b>6352</b>	<b>108</b>	<b>1751</b>	<b>66</b>

Lanjutan Tabel/ *Continued Table* 8.1.5

Bulan Month	Kendaraan Baru New Vehicle				
	Roda Dua Two Wheels		Roda Empat Four Wheels		
	Merah Red	Hitam Black	Merah Red	Hitam Black	Kuning Yellow
(1)	(7)	(8)	(9)	(10)	(11)
1. Januari/ <i>January</i>	-	166	-	-	-
2. Februari/ <i>February</i>	1	223	-	-	-
3. Maret/ <i>March</i>	-	197	-	-	-
4. April/ <i>April</i>	-	86	-	-	-
5. Mei/ <i>May</i>	-	52	-	-	-
6. Juni/ <i>June</i>	-	93	-	-	-
7. Juli/ <i>July</i>	-	149	-	-	-
8. Agustus/ <i>August</i>	-	144	-	-	-
9. September/ <i>September</i>	-	109	-	-	-
10. Oktober/ <i>October</i>	-	170	-	-	-
11. November/ <i>November</i>	29	23	-	-	-
12. Desember/ <i>December</i>	-	170	-	-	-
<b>Konawe Selatan</b>	<b>30</b>	<b>1 582</b>	-	-	-

Lanjutan Tabel/ *Continued Table 8.1.5*

Bulan Month	Mutasi Masuk Incoming Mutation				
	Roda Dua Two Wheels		Roda Empat Four Wheels		
	Merah Red	Hitam Black	Merah Red	Hitam Black	Kuning Yellow
(1)	(12)	(13)	(14)	(15)	(16)
1. Januari/ <i>January</i>	-	1	-	2	-
2. Februari/ <i>February</i>	-	1	-	2	-
3. Maret/ <i>March</i>	-	-	-	-	-
4. April/ <i>April</i>	-	1	-	-	-
5. Mei/ <i>May</i>	-	-	-	1	-
6. Juni/ <i>June</i>	-	1	-	2	-
7. Juli/ <i>July</i>	-	-	-	1	-
8. Agustus/ <i>August</i>	-	-	-	2	-
9. September/ <i>September</i>	-	-	-	3	-
10. Oktober/ <i>October</i>	-	1	-	-	-
11. November/ <i>November</i>	-	-	-	3	-
12. Desember/ <i>December</i>	-	-	-	2	-
<b>Konawe Selatan</b>	-	<b>5</b>	-	<b>18</b>	-



Lanjutan Tabel/ *Continued Table* 8.1.5

Bulan <i>Month</i>	Roda Dua <i>Two Wheels</i>		Duplikat <i>Duplicate</i>	Roda Empat <i>Four Wheels</i>	
	Merah <i>Red</i>	Hitam <i>Black</i>	Merah <i>Red</i>	Hitam <i>Black</i>	Kuning <i>Yellow</i>
(1)	(17)	(18)	(19)	(20)	(21)
1. Januari/ <i>January</i>	-	8	-	1	-
2. Februari/ <i>February</i>	-	4	-	2	-
3. Maret/ <i>March</i>	-	4	-	-	-
4. April/ <i>April</i>	-	3	-	-	-
5. Mei/ <i>May</i>	-	-	2	-	-
6. Juni/ <i>June</i>	-	3	1	1	1
7. Juli/ <i>July</i>	-	5	-	3	-
8. Agustus/ <i>August</i>	-	9	-	1	-
9. September/ <i>September</i>	-	8	-	1	-
10. Oktober/ <i>October</i>	-	-	-	-	1
11. November/ <i>November</i>	-	6	-	1	-
12. Desember/ <i>December</i>	-	6	-	2	-
<b>Konawe Selatan</b>	-	<b>56</b>	<b>3</b>	<b>12</b>	<b>2</b>

Lanjutan Tabel/ *Continued Table 8.1.5*

Bulan Month	Mutasi Keluar Outcoming Mutation					Jumlah Total
	Roda Dua Two Wheels		Roda Empat Four Wheels			
	Merah Red	Hitam Black	Merah Red	Hitam Black	Kuning Yellow	
(1)	(22)	(23)	(24)	(25)	(26)	(27)
1. Januari/ <i>January</i>	-	-	-	-	-	1 103
2. Februari/ <i>February</i>	-	-	-	-	-	867
3. Maret/ <i>March</i>	-	-	-	-	-	810
4. April/ <i>April</i>	-	-	-	-	-	438
5. Mei/ <i>May</i>	-	-	-	-	-	435
6. Juni/ <i>June</i>	-	-	-	-	-	734
7. Juli/ <i>July</i>	-	-	-	-	-	955
8. Agustus/ <i>August</i>	-	-	-	-	-	964
9. September/ <i>September</i>	-	-	-	-	-	882
10. Oktober/ <i>October</i>	-	-	-	-	-	888
11. November/ <i>November</i>	-	-	-	-	-	951
12. Desember/ <i>December</i>	-	-	-	-	-	1 143
<b>Konawe Selatan</b>	-	-	-	-	-	<b>10 170</b>

Sumber/Source: UPTD Samsat Wilayah Kabupaten Konawe Selatan / UPTD Samsat of Konawe Selatan Regency

**Tabel**  
**Table** 8.1.6**Kunjungan Kapal, Arus Barang, Hewan, dan Penumpang  
di Kabupaten Konawe Selatan, 2017-2020**  
**Number of Ship Calls, Traffic of Cargo, Animal, and  
Passenger in Konawe Selatan Regency, 2017-2020**

Uraian Description		2017	2018	2019	2020
(1)	(2)	(3)	(4)	(5)	
I	Call Kapal/ <i>Number of Ship Calls</i>	1 422	1 635	1 142	919
II	GRT	82 728	81 877	710 449	679 865
III	Barang/ <i>Cargo (ton)</i>				
	3.1 Bongkar / <i>Unloaded</i>	60 667	201 845	354 879	246 436
	3.2 Muat / <i>Loaded</i>	15 115	92 812	940 926	401 436
IV	Barang/ <i>Cargo (m<sup>3</sup>)</i>				
	4.1 Bongkar / <i>Unloaded</i>	0	0	0	0
	4.2 Muat / <i>Loaded</i>	0	0	0	0
V	Kendaraan/ <i>Vehicle (unit)</i>				
	5.1 Bongkar / <i>Unloaded</i>	0	0	0	0
	5.2 Muat / <i>Loaded</i>	0	0	0	0
VI	Hewan/ <i>Animal (ekor/ heads)</i>				
	6.1 Bongkar / <i>Unloaded</i>	0	0	0	0
	6.2 Muat / <i>Loaded</i>	0	0	0	0
VII	Penumpang/ <i>Passanger (orang/ Pprson)</i>				
	7.1 Turun / <i>Disembarked</i>	0	81 337	104 240	109 618
	7.2 Naik / <i>Embarked</i>	110 685	93 842	88 193	75 646

Sumber/Source: Survei Sistem Informasi Manajemen Operasional Pelabuhan (Simopel), BPS Kabupaten Konawe Selatan / *Port Operational Management Information System Survey (Simopel), BPS of Konawe Selatan Regency*

**Tabel**  
**Table** 8.1.7**Lalu Lintas Pesawat dan Penumpang di Bandar Udara  
Haluoleo Kabupaten Konawe Selatan, 2016-2020**  
**Aircraft and Passenger Traffic at Haluoleo Airport In  
Konawe Selatan, 2016-2020**

Tahun Year	Pesawat Udara Aircraft		Lalu Lintas Traffic		
	Datang Arrival	Berangkat Departure	Penumpang (Orang) Passenger (Person)		Transit Transit
(1)	(2)	(3)	Datang Arrival	Berangkat Departure	(6)
2016	4 953	4 945	617 161	635 558	-
2017	6 038	6 040	743 142	708 541	-
2018	6 069	6 059	783 028	786 981	-
2019	4 905	4 904	618 759	622 045	3 044
2020	3 280	3 270	324 550	327 126	2 762

Sumber/Source: Survei Bandara, BPS Kabupaten Konawe Selatan / Airport Survey, BPS of Konawe Selatan Regency

**Tabel**  
**Table 8.1.8****Lalu Lintas Barang, Bagasi, dan Pos Paket di Bandar Udara Haluoleo Kabupaten Konawe Selatan, 2016-2020**  
**Traffic of Cargo, Baggages, and Mail at Haluoleo Airport In Konawe Selatan, 2016-2020**

Tahun Year	Barang Cargo		Bagasi Baggage		Pos Paket Mail	
	Bongkar Unloaded (kg)	Muat Loaded (kg)	Bongkar Unloaded (kg)	Muat Loaded (kg)	Bongkar Unloaded (kg)	Muat Loaded (kg)
(1)	(2)	(3)	(4)	(5)	(6)	(7)
2016	3 649 082	1 482 880	4 850 340	3 911 668	84 975	46 869
2017	4 491 491	1 989 692	6 875 355	4 205 621	265 541	43 377
2018	4 817 539	1 582 250	5 885 956	4 506 090	118 628	34 998
2019	5 008 262	1 466 851	3 739 099	2 283 885	273 326	29 321
2020	5 667 109	1 487 187	1 554 985	1 105 824	133 734	34 975

Sumber/Source: Survei Bandara, BPS Kabupaten Konawe Selatan / Airport Survey, BPS of Konawe Selatan Regency

## 8.2 KOMUNIKASI COMMUNICATION

**Tabel 8.2.1** Jumlah Kantor Pos Pembantu Menurut Kecamatan di Kabupaten Konawe Selatan, 2016–2020  
*Number of Post Offices Subsidiaries by Subdistrict in Konawe Selatan Regency, 2016–2020*

Kecamatan Subdistrict	2016	2017	2018	2019	2020
(1)	(2)	(3)	(4)	(5)	(6)
1. Tinanggea	1	1	1	1	1
2. Lalembu	-	-	-	-	-
3. Andoolo	-	-	-	-	-
4. Buke	-	-	-	-	-
5. Andoolo Barat	-	-	-	-	-
6. Palangga	1	1	1	1	1
7. Palangga Selatan	-	-	-	-	-
8. Baito	-	-	-	-	-
9. Lainea	1	1	1	1	1
10. Laeya	1	1	1	1	1
11. Kolono	-	-	-	-	-
12. Kolono Timur	-	-	-	-	-
13. Laonti	-	-	-	-	-
14. Moramo	1	1	1	1	1
15. Moramo Utara	-	-	-	-	-
16. Konda	1	1	1	1	1
17. Wolasi	-	-	-	-	-
18. Ranomeeto	1 <sup>f</sup>	1 <sup>f</sup>	1	1	1
19. Ranomeeto Barat	- <sup>f</sup>	- <sup>f</sup>	-	-	-
20. Landono	1	1	1	1	1
21. Mowila	-	-	-	-	-
22. Sabulakoa	-	-	-	-	-
23. Angata	-	-	-	-	-
24. Benua	-	-	-	-	-
25. Basala	-	-	-	-	-
<b>Konawe Selatan</b>	<b>8</b>	<b>8</b>	<b>8</b>	<b>8</b>	<b>8</b>

Catatan/Note: <sup>f</sup> Angka diperbaiki/ Revised figures

Sumber/Source: Kantor Pos dan Giro Kendari / Post and Clearing Service Office of Kendari Municipality

**Tabel**  
**Table** 8.2.2

**Jumlah Fasilitas Fisik Pelayanan Jasa Pos dan Giro  
Menurut Kecamatan di Kabupaten Konawe Selatan, 2020**  
*Number of Post and Clearing Service Facilities by  
Subdistricts in Konawe Selatan Regency, 2020*

Kecamatan Subdistrict	Kode Pos Post Code	Kantor Pos & Giro Post Office	Kantor Pos Tambah Additional Post Office	Kantor Pos Pembantu Auxiliary Post Office	Pos Keliling Kota Arround Post Village
(1)	(2)	(3)	(4)	(5)	(6)
1. Tinanggea	93885	1	-	-	-
2. Lalembu	93885	-	-	-	-
3. Andoolo	93884	-	-	-	-
4. Buke	93812	-	-	-	-
5. Andoolo Barat	93883	-	-	-	-
6. Palangga	93883	1	-	-	-
7. Palangga Selatan	93883	-	-	-	-
8. Baito	93883	-	-	-	-
9. Lainea	93881	1	-	-	-
10. Laeya	93881	1	-	-	-
11. Kolono	93395	-	-	-	-
12. Kolono Timur	93883	-	-	-	-
13. Laonti	93892	-	-	-	-
14. Moramo	93891	1	-	-	-
15. Moramo Utara	93891	-	-	-	-
16. Konda	93874	1	-	-	-
17. Wolasi	93874	-	-	-	-
18. Ranomeeto	93871	1	-	-	-
19. Ranomeeto Barat	93871	-	-	-	-
20. Landono	93873	1	-	-	-
21. Mowila	93873	-	-	-	-
22. Sabulakoa	93873	-	-	-	-
23. Angata	93875	-	-	-	-
24. Benua	93875	-	-	-	-
25. Basala	93875	-	-	-	-
<b>Konawe Selatan</b>		<b>8</b>	<b>0</b>	<b>0</b>	<b>0</b>

Sumber/Source: Kantor Pos dan Giro Kendari / Post and Clearing Service Office of Kendari Municipality

**Tabel**  
**Table** 8.2.3

**Banyaknya Benda-Benda Pos yang Dikirim dan Diterima dari Dalam dan Luar Negeri Menurut Jenis Pengiriman di Kabupaten Konawe Selatan, 2020**  
**Number of Postal Material Sent and Received from In Country and Overseas by Kind of Dispatch in Konawe Selatan Regency, 2020**

Jenis Kiriman <i>Kind of Dispatch</i>	Dikirim <i>Sent</i>		Diterima <i>Received</i>	
	Dalam Negeri <i>Domestic</i>	Luar Negeri <i>Overseas</i>	Dalam Negeri <i>Domestic</i>	Luar Negeri <i>Overseas</i>
(1)	(2)	(3)	(4)	(5)
1. Surat Pos Biasa / <i>Standard Mail</i> (kg)	19	-	3	3
2. Surat Kilat/Pos Kilat Khusus / <i>Express Mail</i> (kg)	8 397	-	49 045	2
3. Surat Pos Tercatat Kilat / <i>Express Registered Mail</i> (kg)	-	-	-	-
4. Surat Pos Tercatat Biasa / <i>Standard Registered Mail</i> (kg)	-	-	-	-
5. Surat Pos Terdaftar / <i>Registered Mail</i> (kg)	-	-	-	-
6. Pos Paket / <i>Package Post</i> (kg)	1 878	-	13 615	36
7. Pos Wesel / <i>Money Order</i> (pucuk)	1 385	3	491	211
8. <i>Express Mail Service (EMS)</i> (kg)	-	-	-	5

Sumber/Source: Kantor Pos dan Giro Kendari / *Post and Clearing Service Office of Kendari Municipality*



**Tabel**  
**Table** 8.1.8**Kapasitas *Optical Distribution Point* (ODP) di Kabupaten  
Konawe Selatan, 2018 - 2020**  
***Optical Distribution Point Capacity in Konawe Selatan  
Regency, 2018 - 2020***

<b>Tahun</b> <b>Year</b>	<b>Jumlah ODP</b> <b>Number of ODPs</b>	<b>Kapasitas ODP</b> <b>ODP Capacity</b>
(1)	(2)	(3)
2018	156	1 384
2019	411	3 640
2020	558	4 816

Sumber/Source: PT. Telekomunikasi Indonesia Cabang Kendari/ *Kendari Branch of Indonesia Telecommunication Office*



# PERBANKAN, KOPERASI, DAN HARGA-HARGA

BANKING, COOPERATIVE, AND PRICES

**TAHUN**  
**YEAR 2020**



 **Koperasi Aktif**  
**Active Cooperative**  
**106**

 **Koperasi Tak Aktif**  
**Non-Active Cooperative**  
**211**

**SHU**  
**Net Profit**  
**297**

**JUTA/MILLION**



**Anggota**  
**Member**

**9.157**

Sumber: Dinas Koperasi dan UMKM Kab. Konawe Selatan  
Source: Services of Cooperative and Small Medium Enterprises of Konawe Selatan Regency



Sumber: Survei Harga Perdesaan, BPS Kab. Konawe Selatan  
Source: Rural Price Survey, BPS of Konawe Selatan Regency



**Posisi Simpanan Masyarakat**

**Giro**  
**Demand Deposit**  
**1.735 Juta**

**Simpanan Berjangka**  
**Deposit**  
**41.455 Juta**

**Tabungan**  
**Saving**  
**253.385 Juta**

**TOTAL**  
**15**

Sumber: Kantor Bank Indonesia Cabang Kendari  
Source: Bank Indonesia, Branch Office of Kendari

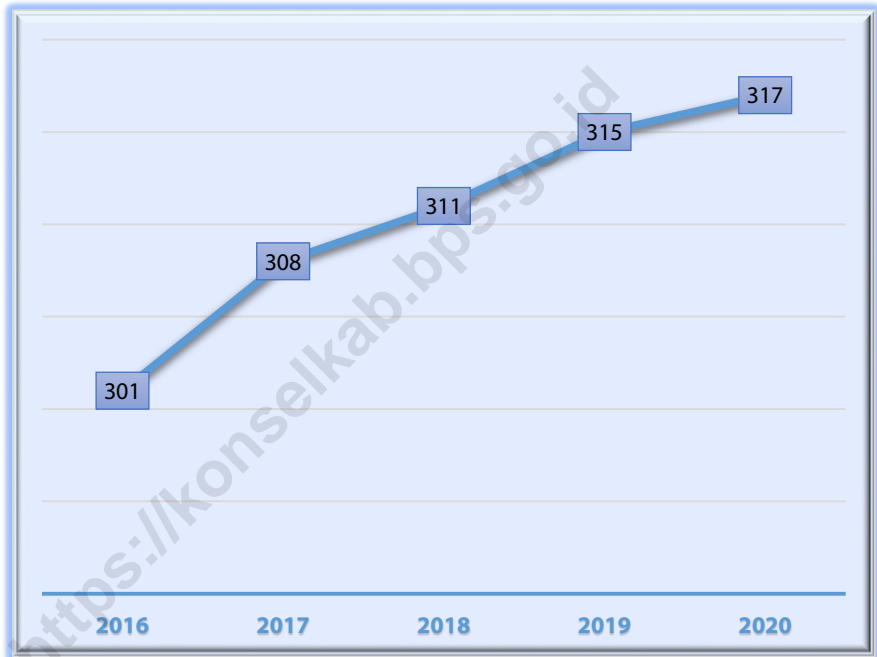


**PENJELASAN TEKNIS****TECHNICAL NOTES**

- |  |  |
|--|--|
| <p>1. Realisasi Penerimaan dan Pengeluaran Pemerintah Kabupaten adalah realisasi/perhitungan APBD Kabupaten pada tiap tahun anggaran.</p>  | <p>1. <i>Actual revenue and expenditure of Regency Government is the realization/regency budget calculations for every fiscal year.</i></p>  |
| <p>2. Pendapatan Asli Daerah (PAD) adalah pendapatan yang diperoleh daerah yang dipungut berdasarkan peraturan daerah sesuai dengan peraturan perundang-undangan, guna keperluan daerah yang bersangkutan dalam membiayai kegiatannya.</p> | <p>2. <i>Original Local Government Revenue is revenue that withheld based on local regulations in accordance with the legislation, for the purposes of financing their activities.</i></p> |
| <p>3. Dana Perimbangan adalah dana yang bersumber dari pendapatan APBN yang dialokasikan kepada Daerah untuk mendanai kebutuhan daerah dalam rangka pelaksanaan desentralisasi.</p>  | <p>3. <i>Balanced Budget is the fund coming from the state budget that allocated to regions to fund their needs in the context of decentralization.</i></p>                                |
| <p>4. Lain-lain Pendapatan yang Sah adalah pendapatan lainnya dari pemerintah pusat dan atau dari instansi pusat, serta dari daerah lainnya.</p>   | <p>4. <i>Other Legal Revenue is other income that coming from the central government and or from the central agencies, as well as from other local government.</i></p>                     |

**Gambar** 9.1  
**Figures**

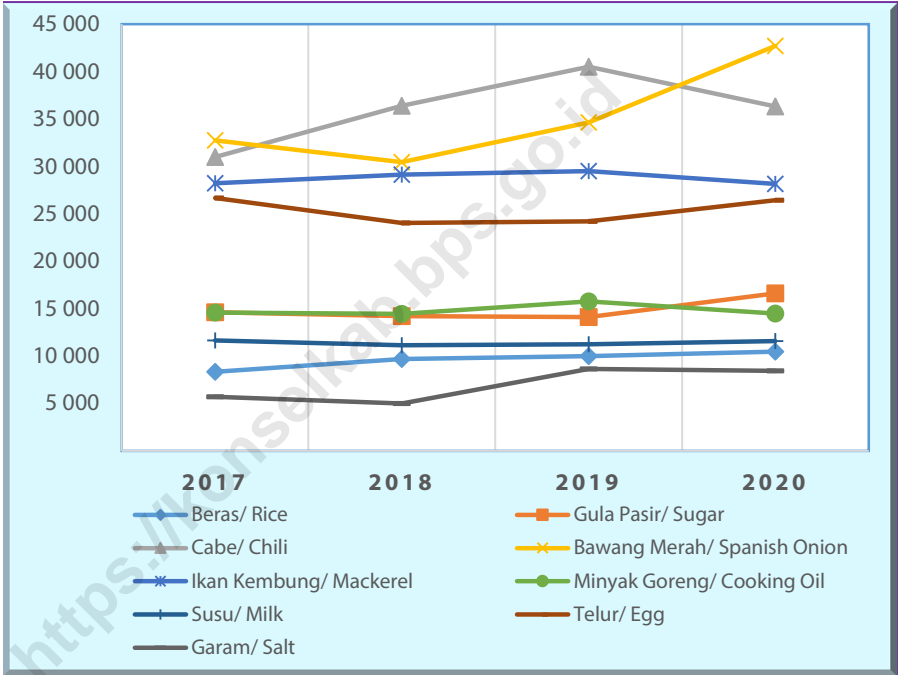
**Perkembangan Koperasi di Kabupaten Konawe Selatan  
2016-2020**  
*Progress of Cooperative in Konawe Selatan Regency,  
2016-2020*



Sumber/Source : Dinas Koperasi dan UMKM Kabupaten Konawe Selatan/ Services of Cooperative and Small Medium Enterprises of Konawe Selatan Regency

**Gambar** 9.2  
**Figures**

**Rata-rata Harga Bahan Pokok Menurut Jenis Barang di Kabupaten Konawe Selatan (rupiah/satuan), 2017-2020**  
**Average Prices of Staples by Type of Commodities in Konawe Selatan (rupiahs/unit), 2017-2020**



Sumber/Source : Survei Harga Perdesaan, BPS Kabupaten Konawe Selatan/ Rural Price Survey, BPS of Konawe Selatan Regency

## 9.1 KOPERASI COOPERATIVE

**Tabel 9.1.1** Jumlah Koperasi Aktif Menurut Kecamatan di Kabupaten Konawe Selatan, 2016–2020  
*Number of Active Cooperative by Subdistrict di Konawe Selatan Regency, 2016–2020*

Kecamatan Subdistrict	2016	2017	2018	2019	2020
(1)	(2)	(3)	(4)	(5)	(6)
1. Tinanggea	...	...	...	...	...
2. Lalembu	...	...	...	...	...
3. Andoolo	...	...	...	...	...
4. Buke	...	...	...	...	...
5. Andoolo Barat	...	...	...	...	...
6. Palangga	...	...	...	...	...
7. Palangga Selatan	...	...	...	...	...
8. Baito	...	...	...	...	...
9. Lainea	...	...	...	...	...
10. Laeya	...	...	...	...	...
11. Kolono	...	...	...	...	...
12. Kolono Timur	...	...	...	...	...
13. Laonti	...	...	...	...	...
14. Moramo	...	...	...	...	...
15. Moramo Utara	...	...	...	...	...
16. Konda	...	...	...	...	...
17. Wolasi	...	...	...	...	...
18. Ranomeeto	...	...	...	...	...
19. Ranomeeto Barat	...	...	...	...	...
20. Landono	...	...	...	...	...
21. Mowila	...	...	...	...	...
22. Sabulakoa	...	...	...	...	...
23. Angata	...	...	...	...	...
24. Benua	...	...	...	...	...
25. Basala	...	...	...	...	...
<b>Konawe Selatan</b>	<b>199</b>	<b>85</b>	<b>99</b>	<b>104</b>	<b>106</b>

Catatan/Note: Data menurut kecamatan tidak tersedia/ Data by Subdistrict is not available

Sumber/Source: Dinas Koperasi dan UMKM Kabupaten Konawe Selatan/ Services of Cooperative and Small Medium Enterprises of Konawe Selatan Regency



**Tabel**  
**Table** 9.1.2

**Jumlah Koperasi Menurut Jenis Koperasi dan Kecamatan di Kabupaten Konawe Selatan, 2020**  
**Number of Cooperative by Kind of Cooperative and Subdistrict di Konawe Selatan Regency, 2020**

Kecamatan Subdistrict	Jenis Koperasi Kind of Cooperative					Jumlah Total
	KUD	KPRI	KOPKAR	KORAS	Lainnya Other	
(1)	(2)	(3)	(4)	(5)	(6)	(7)
1. Tinanggea	10	2	11	-	16	39
2. Lalembu	5	2	-	-	3	10
3. Andoolo	3	1	3	-	9	16
4. Buke	7	-	1	-	5	13
5. Andoolo Barat	1	-	3	-	2	6
6. Palangga	5	7	5	-	14	31
7. Palangga Selatan	1	-	-	-	2	3
8. Baito	-	-	-	-	6	6
9. Lainea	1	-	1	-	2	4
10. Laeya	10	1	6	-	19	36
11. Kolono	9	-	1	-	6	16
12. Kolono Timur	-	-	-	-	4	4
13. Laonti	4	-	-	-	5	9
14. Moramo	8	2	3	-	11	24
15. Moramo Utara	5	1	-	-	5	11
16. Konda	4	3	3	-	4	14
17. Wolasi	1	-	-	-	2	3
18. Ranomeeto	1	-	9	-	7	17
19. Ranomeeto Barat	-	1	-	-	2	3
20. Landono	5	1	3	-	8	17
21. Mowila	4	-	1	-	9	14
22. Sabulakoa	1	-	-	-	1	2
23. Angata	1	-	2	-	7	10
24. Benua	1	-	1	-	3	5
25. Basala	2	-	-	-	2	4
<b>Konawe Selatan</b>	<b>89</b>	<b>21</b>	<b>53</b>	<b>-</b>	<b>154</b>	<b>317</b>

Sumber/Source: Dinas Koperasi dan UMKM Kabupaten Konawe Selatan/ Services of Cooperative and Small Medium Enterprises of Konawe Selatan Regency

**Tabel** 9.1.3 **Banyaknya Koperasi di Kabupaten Konawe Selatan, 2016-2020**  
**Table** 9.1.3 **Number of Cooperatives in Konawe Selatan Regency, 2016-2020**

Tahun Year	Koperasi Cooperative	Anggota (Orang) Members (Person)	Modal Sendiri (Juta Rp) Equity (Million Rp)	Modal Luar (Juta Rp) Non-Equity (Million Rp)	Volume Usaha (Juta Rp) Asset Scale (Million Rp)	SHU (Juta Rp) Net Profit (Million Rp)	Modal (Juta Rp) Capital (Million Rp)
(1)	(2)	(3)	(4)	(5)	(6)	(7)	(8)
2016	301	8 782	12 069	2 808	10 241	275	15 152
2017	308	8 922	9 621	1 312	9 155	513	20 601
2018	311	8 986	11 033	1 312	11 604	804	24 753
2019	315	9 099	11 114	-	11 685	817,5	11 931,5
2020	317	9 157	11 159	-	11 730	297	11 456

Sumber/Source: Dinas Koperasi dan UMKM Kabupaten Konawe Selatan/ Services of Cooperative and Small Medium Enterprises of Konawe Selatan Regency

**Tabel**  
**Table** 9.1.4

**Perkembangan Koperasi di Kabupaten Konawe Selatan,  
2016-2020**  
*Progress of Cooperative in Konawe Selatan Regency, 2016-  
2020*

<b>Tahun</b> <i>Year</i>	<b>Pelaksanaan RAT</b> <i>Member Meeting</i>	<b>Koperasi Aktif</b> <i>Active Cooperative</i>	<b>Koperasi Tak Aktif</b> <i>Non-Active Cooperative</i>	<b>Jumlah Koperasi</b> <i>Total Cooperative</i>
(1)	(2)	(3)	(4)	(5)
2016	12	199	102	301
2017	14	85	223	308
2018	30	99	212	311
2019	32	104	211	315
2020	- <sup>x</sup>	106	211	317

Catatan/Note: <sup>x</sup> Angka Sementara/ Preliminary Figure

Sumber/Source: Dinas Koperasi dan UMKM Kabupaten Konawe Selatan/ Services of Cooperative and Small Medium Enterprises of Konawe Selatan Regency

## 9.2 PERBANKAN BANKING

**Tabel 9.2.1** Banyaknya Kantor Bank Menurut Kecamatan di Kabupaten Konawe Selatan, 2020  
*Number of Bank Offices by Subdistrict di Konawe Selatan Regency, 2020*

Kecamatan Subdistrict	BRI	BPD	Mandiri	BAG	Haralata	Bahte- ramas	Dana- mon	Jumlah Total
(1)	(2)	(3)	(4)	(5)	(6)	(7)	(8)	(9)
1. Tinanggea	1	1	1	-	1	1	1	6
2. Lalembu	-	-	-	-	-	-	-	-
3. Andoolo	-	1	-	-	-	-	-	1
4. Buke	-	1	-	-	-	-	-	1
5. Andoolo Barat	-	-	-	-	-	-	-	-
6. Palangga	-	-	-	-	-	-	-	-
7. Palangga Selatan	-	-	-	-	-	-	-	-
8. Baïto	-	-	-	-	-	-	-	-
9. Lainea	-	-	-	-	-	-	-	-
10. Laeya	1	1	-	-	-	-	-	2
11. Kolono	-	1	-	-	-	-	-	-
12. Kolono Timur	-	-	-	-	-	-	-	-
13. Laonti	-	-	-	-	-	-	-	-
14. Moramo	1	-	-	-	-	-	-	1
15. Moramo Utara	-	-	-	-	-	-	-	-
16. Konda	-	-	-	-	-	-	-	-
17. Wolasi	-	-	-	-	-	-	-	-
18. Ranomeeto	-	-	-	-	-	-	-	-
19. Ranomeeto Barat	-	-	-	-	-	-	-	-
20. Landonu	-	-	-	-	-	-	-	-
21. Mowila	1	-	-	-	-	-	-	1
22. Sabulakoa	-	-	-	-	-	-	-	-
23. Angata	-	1	-	1	-	-	-	2
24. Benua	-	-	-	-	-	-	-	-
25. Basala	-	-	-	-	-	-	-	-
<b>Konawe Selatan</b>	<b>4</b>	<b>6</b>	<b>1</b>	<b>1</b>	<b>1</b>	<b>1</b>	<b>1</b>	<b>15</b>

Sumber/SOURCE: Kantor Bank Indonesia Cabang Kendari/ Bank of Indonesia, Branch Office of Kendari

**Tabel**  
**Table** 9.2.2

**Banyaknya Kantor Bank Menurut Jenisnya di Kabupaten  
Konawe Selatan, 2016-2020**  
*Number of Bank Offices by Type in Konawe Selatan Regency,  
2016-2020*

<b>Tahun Year</b>	<b>Bank Pemerintah Government Bank</b>	<b>Bank Pemerintah Daerah Local Government Bank</b>	<b>Bank Swasta Private Bank</b>	<b>Jumlah Total</b>
(1)	(2)	(3)	(4)	(5)
2016	5	5	4	14
2017	5	5	4	14
2018	5	5	4	14
2019	5	6	4	15
2020	5	6	4	15

Sumber/Source: Kantor Bank Indonesia Cabang Kendari/ *Bank of Indonesia, Branch Office of Kendari*

**Tabel**  
**Table** 9.2.3

**Posisi Pinjaman Rupiah Dan Valuta Asing Yang Diberikan  
Bank Umum Dan BPR Menurut Jenis Penggunaan  
Berdasarkan Lokasi Proyek di Konawe Selatan, 2020**  
*Outstanding of Rupiah and Foreign Currency Loans  
Provided by Commercial Banks and Rural Banks by Type of  
Use Based on Project Location in Konawe Selatan, 2020*

<b>Jenis Kredit</b> <i>Type of Credit</i>	<b>Jumlah Rekening</b> <i>Number of Accounts</i>	<b>Nominal (Juta Rp)</b> <i>Nominal (Million Rp)</i>
(1)	(2)	(3)
Modal Kerja / <i>Working Capital</i>	14 238	449 827
Investasi / <i>Investment</i>	4 532	160 890
Konsumsi / <i>Consumption</i>	10 498	1 227 403
<b>Jumlah / Total</b>	<b>29 268</b>	<b>1 838 120</b>

Sumber/Source: Kantor Bank Indonesia Cabang Kendari / *Bank of Indonesia, Branch Office of Kendari*

**Tabel**  
**Table** 9.2.4**Posisi Pinjaman Rupiah Dan Valuta Asing Yang Diberikan Bank Umum Dan BPR Menurut Jenis Penggunaan dan Bulan Berdasarkan Lokasi Proyek di Konawe Selatan, 2020*****Outstanding of Rupiah and Foreign Currency Loans Provided by Commercial Banks and Rural Banks by Type of Use and Month Based on Project Location in Konawe Selatan, 2020***

<b>Bulan Month</b>	<b>Modal Kerja (Juta Rp) Working Capital (Million Rp)</b>	<b>Investasi (Juta Rp) Investment (Million Rp)</b>	<b>Konsumsi (Juta Rp) Consumption (Million Rp)</b>	<b>Jumlah (Juta Rp) Total (Million Rp)</b>
(1)	(2)	(3)	(4)	(5)
1. Januari/ <i>January</i>	315 810	172 973	1 236 205	1 724 988
2. Februari/ <i>February</i>	325 221	168 360	1 253 802	1 747 383
3. Maret/ <i>March</i>	335 736	170 528	1 314 166	1 820 430
4. April/ <i>April</i>	330 445	165 517	1 264 658	1 760 620
5. Mei/ <i>May</i>	326 331	159 969	1 230 738	1 717 038
6. Juni/ <i>June</i>	330 971	161 855	1 228 070	1 720 897
7. Juli/ <i>July</i>	350 191	163 923	1 223 453	1 737 567
8. Agustus/ <i>August</i>	369 897	166 711	1 214 995	1 751 603
9. September/ <i>September</i>	392 523	150 667	1 221 284	1 764 473
10. Oktober/ <i>October</i>	414 096	153 103	1 216 369	1 783 568
11. November/ <i>November</i>	444 188	155 559	1 218 517	1 818 264
12. Desember/ <i>December</i>	449 827	160 890	1 227 403	1 838 120

Sumber/Souce: Kantor Bank Indonesia Cabang Kendari/ *Bank of Indonesia, Branch Office of Kendari*

**Tabel**  
**Table** 9.2.5

**Posisi Pinjaman Rupiah Dan Valuta Asing Yang Diberikan Bank Umum Dan BPR Menurut Sektor Ekonomi Berdasarkan Lokasi Proyek di Konawe Selatan, 2020**  
*Position of Rupiah and Foreign Currency Loans Provided by Commercial Banks and Rural Banks by Type of Use Based on Project Location in Konawe Selatan, 2020*

<b>Jenis Kredit</b> <b>Type of Credit</b>	<b>Jumlah Rekening</b> <b>Number of Account</b>	<b>Nominal (Juta Rp)</b> <b>Nominal (Million Rp)</b>
(1)	(2)	(3)
<b>Pinjaman Berdasarkan Lapangan Usaha</b>	<b>18 770</b>	<b>599 747</b>
- Pertanian, Kehutanan & Perikanan	6 339	110 714
- Pertambangan dan Penggalian	136	33 267
- Industri Pengolahan	1 225	41 420
- Pengadaan Listrik Dan Gas	6	332,22
- Pengadaan Air, Pengelolaan Sampah, Limbah Dan Daur Ulang	11	851,47
- Konstruksi	30	9 205
- Perdagangan Besar Dan Eceran, Reparasi Mobil Dan Motor	9 399	280 040
- Transportasi Dan Pergudangan	462	16 083
- Penyediaan Akomodasi & Makan Minum	316	12 944
- Informasi Dan Komunikasi	6	250,51
- Jasa Keuangan Dan Asuransi	-	-
- Real Estate	13	1 381
- Jasa Perusahaan	99	14 716
- Administrasi Pemerintahan, Pertahanan Dan Jaminan Sosial Wajib	1	5 642
Jasa Pendidikan	1	188, 94
- Jasa Kesehatan Dan Kegiatan Lainnya	9	623,84
- Jasa Lainnya	717	72 088
<b>Pinjaman Kepada Bukan Lapangan Usaha</b>	<b>10 498</b>	<b>1 218 517</b>
<b>Jumlah</b>	<b>29 268</b>	<b>1 818 264</b>

Sumber/Source: Kantor Bank Indonesia Cabang Kendari/ Bank of Indonesia, Branch Office of Kendari



**Tabel**  
**Table** 9.1.6

**Posisi Simpanan Masyarakat Rupiah Dan Valuta Asing  
Bank Umum Dan BPR Berdasarkan Lokasi Kantor  
Penghimpun Dana di Konawe Selatan, 2020**  
*Outstanding of Rupiah and Foreign Currency Deposits  
Provided by Commercial Banks and Rural Banks Based on  
Fundraising Office Location in Konawe Selatan, 2020*

<b>Jenis Tabungan</b> <i>Type of Saving</i>	<b>Jumlah Rekening</b> <i>Number of Accounts</i>	<b>Nominal (Juta Rp)</b> <i>Nominal (Million Rp)</i>
(1)	(2)	(3)
Giro/ <i>Demand Deposit</i>	404	1 735
Simpanan Berjangka/ <i>Deposit</i>	161	41 455
Tabungan/ <i>Saving</i>	118 236	253 385
<b>Jumlah / Total</b>	<b>118 801</b>	<b>296 575</b>

Sumber/Source: Kantor Bank Indonesia Cabang Kendari/ *Bank of Indonesia, Branch Office of Kendari*

**Tabel**  
**Table** 9.2.7

**Posisi Simpanan Masyarakat Rupiah Dan Valuta Asing  
Bank Umum Dan BPR Menurut Bulan Berdasarkan Lokasi  
Kantor Penghimpun Dana di Konawe Selatan, 2020**  
*Outstanding of Rupiah and Foreign Currency Deposits  
Provided by Commercial Banks and Rural Banks by Month  
Based on Fundraising Office Location in Konawe Selatan,  
2020*

<b>Bulan Month</b>	<b>Giro (Juta Rp) Demand Deposit (Million Rp)</b>	<b>Simpanan Berjangka (Juta Rp) Deposit (Million Rp)</b>	<b>Tabungan (Juta Rp) Saving (Million Rp)</b>	<b>Jumlah (Juta Rp) Total (Million Rp)</b>
(1)	(2)	(3)	(4)	(5)
1. Januari/ January	1 980	24 417	157 111	183 508
2. Februari/ February	6 321	23 622	149 202	179 145
3. Maret/ March	1 855	22 897	146 520	171 272
4. April/ April	9 415	23 858	147 353	180 626
5. Mei/ May	2 743	23 553	155 088	181 384
6. Juni/ June	5 819	23 328	183 598	212 745
7. Juli/ July	5 607	24 925	189 576	220 108
8. Agustus/ August	4 043	40 374	203 609	248 026
9. September/ September	2 964	40 851	207 235	251 050
10. Oktober/ October	3 007	40 447	222 638	266 092
11. November/ November	6 489	40 135	233 480	280 104
12. Desember/ December	1 735	41 455	253 385	296 575

Sumber/Source: Kantor Bank Indonesia Cabang Kendari/ Bank of Indonesia, Branch Office of Kendari

### 9.3 HARGA PRICE

**Tabel 9.3.1** Harga Eceran Beberapa Jenis Komoditi (rupiah/satuan) di Kabupaten Konawe Selatan, 2020  
*Retail Prices of Essential Commodities (rupiahs/unit) in Konawe Selatan Regency, 2020*

BULAN MONTH	Beras (kg) Rice	Ayam Hidup (ekor = 1,5 kg) Chicken	Daging Ayam Ras (kg) Broiler Chicken Meat	Ikan Kembung (kg) Mackarel	Ikan Bandeng (kg) Milkfish
(1)	(2)	(3)	(4)	(5)	(6)
1. Januari / January	10 231	52 955	52 105	28 462	21 867
2. Februari / February	10 332	52 955	46 205	26 166	22 679
3. Maret / March	10 963	51 441	46 205	23 403	20 913
4. April / April	11 282	42 172	23 209	24 746	20 913
5. Mei / May	10 451	49 971	31 627	28 462	20 913
6. Juni / June	10 349	51 441	31 627	29 428	21 867
7. Juli / July	10 257	55 988	31 627	29 789	23 714
8. Agustus / August	10 358	48 408	31 627	29 789	24 797
9. September / September	10 358	48 274	31 627	29 428	23 714
10. Oktober / October	10 358	49 833	31 627	29 789	23 714
11. November / November	10 257	49 833	31 627	28 462	24 797
12. Desember / December	10 257	52 686	31 627	30 960	24 797

Lanjutan Tabel/ Continued Table 9.3.1

<b>BULAN MONTH</b>	<b>Telur Ayam Ras (kg) Egg</b>	<b>Minyak Goreng (Liter) Cooking Oil</b>	<b>Tahu (kg) Tofu</b>	<b>Tempe (kg) Tempeh</b>	<b>Gula Pasir (kg) Sugar</b>
(1)	(7)	(8)	(9)	(10)	(11)
1. Januari / January	25 262	14 111	9 287	11 343	14 411
2. Februari / February	24 679	14 308	9 497	11 343	14 698
3. Maret / March	24 834	14 446	9 497	11 343	17 795
4. April / April	26 993	14 543	9 497	11 343	20 916
5. Mei / May	26 719	14 543	9 166	11 343	19 097
6. Juni / June	26 674	14 543	9 166	11 343	17 092
7. Juli / July	27 187	14 611	9 053	11 343	16 377
8. Agustus / August	26 828	14 611	9 017	11 343	16 058
9. September / September	26 795	14 611	9 017	11 343	16 058
10. Oktober / October	26 708	14 471	9 017	11 343	15 900
11. November / November	26 828	14 404	9 017	11 343	15 900
12. Desember / December	27 825	14 563	9 017	11 343	15 900

Lanjutan Tabel/ *Continued Table* 9.3.1

BULAN MONTH	Tepung Terigu (kg) Flour	Garam (kg) Salt	Semen (Zak = 50 kg) Cement
(1)	(12)	(13)	(14)
1. Januari / <i>January</i>	10 774	8 181	71 157
2. Februari / <i>February</i>	11 746	8 459	70 287
3. Maret / <i>March</i>	11 746	8 459	70 195
4. April / <i>April</i>	11 952	8 459	70 195
5. Mei / <i>May</i>	11 952	8 459	70 498
6. Juni / <i>June</i>	11 746	8 459	70 498
7. Juli / <i>July</i>	11 746	8 459	70 787
8. Agustus / <i>August</i>	11 746	8 459	70 787
9. September / <i>September</i>	11 746	8 459	69 766
10. Oktober / <i>October</i>	11 746	8 459	69 944
11. November / <i>November</i>	11 746	8 459	69 944
12. Desember / <i>December</i>	11 746	8 459	69 944

Sumber/Source: Survei Harga Perdesaan, BPS Kabupaten Konawe Selatan/ *Rural Price Survey, BPS of Konawe Selatan Regency*

**Tabel**  
**Table 9.3.2****Rata-rata Harga Bahan Pokok Menurut Jenis Barang  
(rupiah/satuan), 2017-2020**  
**Average Prices of Staples by Type of Commodities in Konawe  
Selatan (rupiahs/unit), 2017-2020**

Komoditas Commodity	Satuan Unit	2017	2018	2019	2020
(1)	(2)	(3)	(4)	(5)	(6)
1. Beras, Sagu, Jagung / Rice, Sago, Corn					
- Beras/ Rice	kg	8 339	9 669	9 972	10 450
- Sagu/ Sago	kg	4 257	6 347	6 775	7 458
- Jagung/ Corn	kg	6 643	5 598	6 446	5 846
2. Gula Pasir/ Sugar					
	kg	14 630	14 222	14 114	16 595
3. Sayuran dan Buah / Vegetable and Fruit					
- Kangkung/ Kale	kg	8 012	8 063	6 899	7 244
- Bayam/ Spinach	kg	9 897	9 613	10 691	9 391
- Cabe/ Chili	kg	31 000	36 385	40 505	36 318
- Tomat/ Tomato	kg	10 927	10 529	10 081	11 489
- Bawang Merah/ Shallot	kg	32 756	30 471	34 650	42 710
- Bawang Putih/ Garlic	kg	40 458	31 008	37 303	36 642
- Mangga/ Mango	kg	10 000	10 000	12 723	14 772
- Jeruk/ Orange	kg	7 292	7 317	7 861	6 680
- Semangka/ Watermelon	kg	3 338	5 009	4 293	5 521
- Pisang/ Banana	kg	8 904	5 990	4 812	5 268
4. Daging Sapi, Ayam, Ikan / Beef, Chicken Meat, Fish					
- Daging Sapi/ Beef	kg	87 292	93 893	99 747	122 042
- Daging Ayam/ Chicken meat	kg	47 660	39 857	42 382	34 227
- Ikan Bandeng/ Milkfish	kg	19 833	22 576	21 084	22 841
- Ikan Kembung/ Mackerel	kg	28 217	29 147	29 515	28 151
- Ikan Kakap/ Snapper	kg	35 000	35 417	46 260	37 276
- Udang/ Shrimp	kg	34 792	47 188	41 524	45 498

Lanjutan Tabel/*Continued Table* 9.3.2

Komoditas <i>Commodity</i>	Satuan <i>Unit</i>	2017	2018	2019	2020
(1)	(2)	(3)	(4)	(5)	(6)
5. Minyak Goreng dan Margarin/ <i>Cooking Oil and Margarine</i>					
- Minyak Goreng/ <i>Cooking oil</i>	liter	14 595	14 452	15 751	14 480
- Margarin/ <i>Margarine</i>	1 sachet (200 gr)	6 750	7 742	7 977	7 833
6. Susu/ <i>Milk</i>	Kaleng (388-397 gr)	11 638	11 121	11 241	11 567
7. Telur/ <i>Egg</i>	kg	26 673	24 052	24 191	26 428
8. Garam/ <i>Salt</i>	kg	5 683	5 000	8 646	8 435

Sumber/*Source*: Survei Harga Perdesaan, BPS Kabupaten Konawe Selatan/*Rural Price Survey, BPS of Konawe Selatan Regency*





# PENGELUARAN PENDUDUK

## POPULATION EXPENDITURE

BAB  
Chapter  
10



MAKANAN  
FOOD

2020

BUKAN MAKANAN  
NON-FOOD

JUMLAH  
TOTAL

486.221

RUPIAH  
RUPIAHS

415.211

PERSENTASE  
PERCENTAGE

53,94

%

46,04

TIGA KOMODITAS DENGAN RATA-RATA  
PENGELUARAN PER-KAPITA TERTINGGI  
THREE COMMODITIES WITH THE HIGHEST PER-CAPITA  
EXPENDITURE AVERAGE



Makanan dan minuman jadi/ Prepared food and beverages

132.576



Padi-padian/ Cereals

76.077



Aneka komoditas dan jasa/ Goods and services

74.592



Perumahan dan fasilitas ruta/ Housing and household facilities

237.155



Rokok/ Cigarette

63.055

Komoditas tahan lama/ Durable goods

45.479



Sumber: BPS, Survei Sosial Ekonomi Nasional (Susenas) Maret  
Source: BPS-Statistics Indonesia, Socioeconomic Survey March



**PENJELASAN TEKNIS**

1. Pengeluaran rata-rata per kapita adalah biaya yang dikeluarkan untuk konsumsi semua anggota rumah tangga selama sebulan baik yang berasal dari pembelian, pemberian maupun produksi sendiri dibagi dengan banyaknya anggota rumah tangga dalam rumah tangga tersebut.

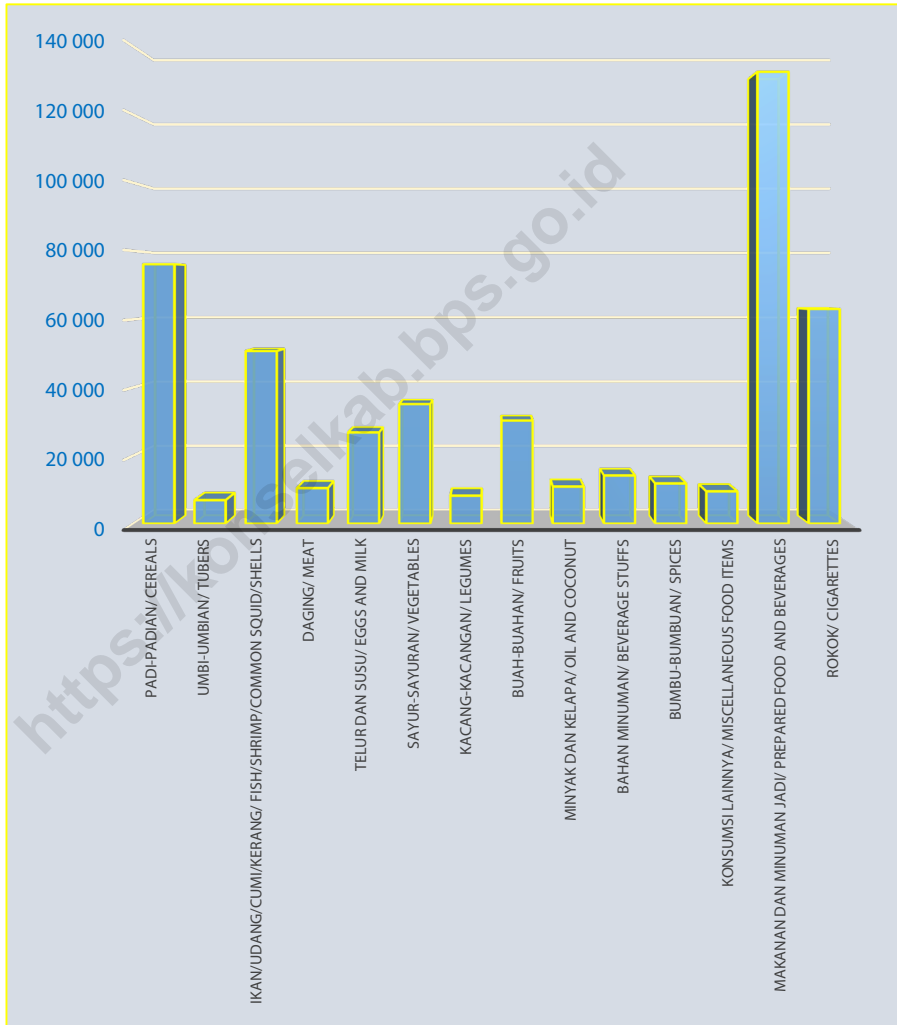
**TECHNICAL NOTES**

1. *Per capita Average Expenditure is the cost spent for all household members consumption during the month, whether from purchasing, giving or own production, divided by the number of household members in the household.*

<https://konselkab.bps.go.id>

**Gambar** 10.1  
**Figures**

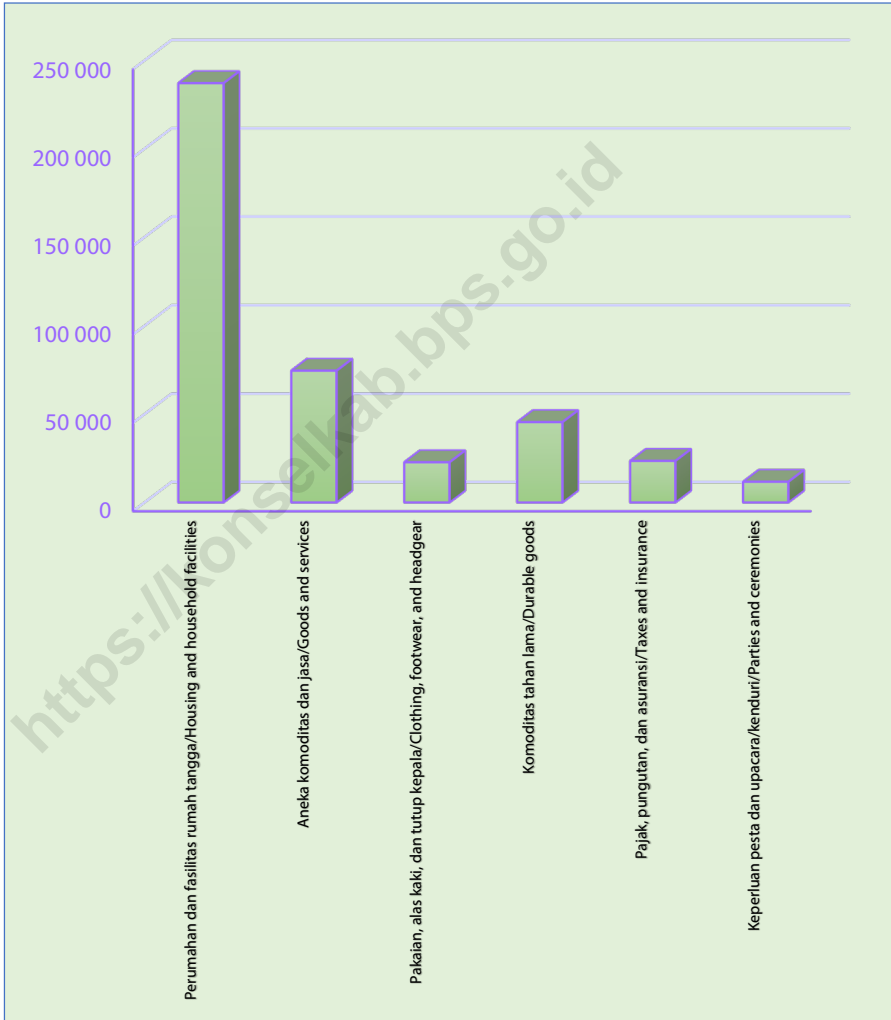
**Rata-rata Pengeluaran per Kapita Sebulan Menurut Kelompok Barang Makanan di Kabupaten Konawe Selatan (rupiah), 2020**  
**Monthly Average Expenditure per Capita by Group of Food in Konawe Selatan Regency (rupiahs), 2020**



Sumber/ Source : BPS, Survei Sosial Ekonomi Nasional (Susenas) Maret/ BPS-Statistics Indonesia, National Socioeconomic Survey March

**Gambar** 10.2  
**Figures**

**Rata-rata Pengeluaran per Kapita Sebulan Menurut Kelompok Barang Non Makanan di Kabupaten Konawe Selatan (rupiah), 2020**  
*Monthly Average Expenditure per Capita by Group of Non-Food in Konawe Selatan Regency (rupiahs), 2020*



Sumber/ Source : BPS, Survei Sosial Ekonomi Nasional (Susenas) Maret/ BPS-Statistics Indonesia, National Socioeconomic Survey March

**Tabel**  
**Table** 10.1

**Rata-rata Pengeluaran per Kapita Sebulan Menurut Kelompok Komoditas (rupiah) di Kabupaten Konawe Selatan, 2019 dan 2020**  
**Monthly Average Expenditure per Capita by Commodity Group (rupiahs) in Konawe Selatan Regency, 2019 and 2020**

<b>Kelompok Komoditas</b> <b>Commodity Group</b>	<b>2019</b>	<b>2020</b>
(1)	(2)	(3)
<b>Makanan/Food</b>		
Padi-padian/ <i>Cereals</i>	63 867	76 077
Umbi-umbian/ <i>Tubers</i>	5 416	6 883
Ikan/udang/cumi/kerang/ <i>Fish/shrimp/common squid/shells</i>	47 796	50 683
Daging/ <i>Meat</i>	11 311	10 414
Telur dan susu/ <i>Eggs and milk</i>	21 151	26 772
Sayur-sayuran/ <i>Vegetables</i>	30 802	35 098
Kacang-kacangan/ <i>Legumes</i>	7 378	8 194
Buah-buahan/ <i>Fruits</i>	29 361	30 269
Minyak dan kelapa/ <i>Oil and coconut</i>	9 881	10 866
Bahan minuman/ <i>Beverage stuffs</i>	14 021	14 120
Bumbu-bumbuan/ <i>Spices</i>	10 522	11 795
Konsumsi lainnya/ <i>Miscellaneous food items</i>	9 027	9 469
Makanan dan minuman jadi/ <i>Prepared food and beverages</i>	116 461	132 576
Rokok/ <i>Cigarettes</i>	61 103	63 005
<b>Jumlah makanan/ Total food</b>	<b>438 096</b>	<b>486 221</b>
<b>Bukan makanan/ Non-food</b>		
Perumahan dan fasilitas rumah tangga/ <i>Housing and household facilities</i>	233 022	237 155
Aneka komoditas dan jasa/ <i>Goods and services</i>	75 074	74 592
Pakaian, alas kaki, dan tutup kepala/ <i>Clothing, footwear, and headgear</i>	24 232	22 747
Komoditas tahan lama/ <i>Durable goods</i>	92 845	45 479
Pajak, pungutan, dan asuransi/ <i>Taxes and insurance</i>	30 785	23 531
Keperluan pesta dan upacara/kenduri/ <i>Parties and ceremonies</i>	8 554	11 709
<b>Jumlah bukan makanan/ Total non-food</b>	<b>464 512</b>	<b>415 211</b>
<b>Jumlah/ Total</b>	<b>902 608</b>	<b>901 433</b>

Sumber/ Source: BPS, Survei Sosial Ekonomi Nasional (Susenas) Maret/ BPS-Statistics Indonesia, National Socioeconomic Survey March

**Tabel**  
**Table** 10.2

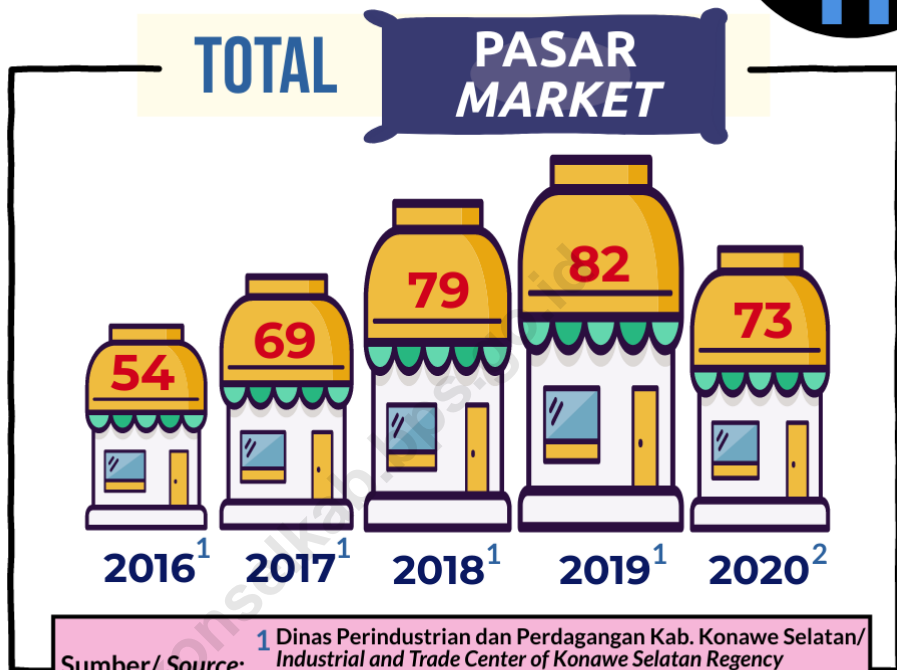
**Persentase Pengeluaran per Kapita Sebulan Menurut Kelompok Komoditas di Kabupaten Konawe Selatan, 2019 dan 2020**  
**Percentage of Monthly Expenditure per Capita by Commodity Group in Konawe Selatan Regency, 2019 and 2020**

<b>Kelompok Komoditas</b> <b>Commodity Group</b>	<b>2019</b>	<b>2020</b>
(1)	(2)	(3)
<b>Makanan/Food</b>		
Padi-padian/ <i>Cereals</i>	7,08	8,44
Umbi-umbian/ <i>Tubers</i>	0,60	0,76
Ikan/udang/cumi/kerang/ <i>Fish/shrimp/common squid/shells</i>	5,30	5,62
Daging/ <i>Meat</i>	1,25	1,16
Telur dan susu/ <i>Eggs and milk</i>	2,34	2,97
Sayur-sayuran/ <i>Vegetables</i>	3,41	3,89
Kacang-kacangan/ <i>Legumes</i>	0,82	0,91
Buah-buahan/ <i>Fruits</i>	3,25	3,36
Minyak dan kelapa/ <i>Oil and coconut</i>	1,09	1,21
Bahan minuman/ <i>Beverage stuffs</i>	1,55	1,57
Bumbu-bumbuan/ <i>Spices</i>	1,17	1,31
Konsumsi lainnya/ <i>Miscellaneous food items</i>	1,00	1,05
Makanan dan minuman jadi/ <i>Prepared food and beverages</i>	12,90	14,71
Rokok/ <i>Cigarettes</i>	6,77	6,99
<b>Jumlah makanan/ Total food</b>	<b>48,54</b>	<b>53,94</b>
<b>Bukan makanan/ Non-food</b>		
Perumahan dan fasilitas rumah tangga/ <i>Housing and household facilities</i>	25,82	26,31
Aneka komoditas dan jasa/ <i>Goods and services</i>	8,32	8,27
Pakaian, alas kaki, dan tutup kepala/ <i>Clothing, footwear, and headgear</i>	2,68	2,52
Komoditas tahan lama/ <i>Durable goods</i>	10,29	5,05
Pajak, pungutan, dan asuransi/ <i>Taxes and insurance</i>	3,41	2,61
Keperluan pesta dan upacara/kenduri/ <i>Parties and ceremonies</i>	0,95	1,30
<b>Jumlah bukan makanan/ Total non-food</b>	<b>51,46</b>	<b>46,06</b>
<b>Jumlah/ Total</b>	<b>100,00</b>	<b>100,00</b>

Sumber/ Source: BPS, Survei Sosial Ekonomi Nasional (Susenas) Maret/ BPS-Statistics Indonesia, National Socioeconomic Survey March







Sumber/ Source:

- 1 Dinas Perindustrian dan Perdagangan Kab. Konawe Selatan/  
Industrial and Trade Center of Konawe Selatan Regency
- 2 BPS, Direktori Pasar dan Pusat Perdagangan 2020/BPS-  
Statistics-Indonesia, Directory of Markets and Trade Centers  
2020

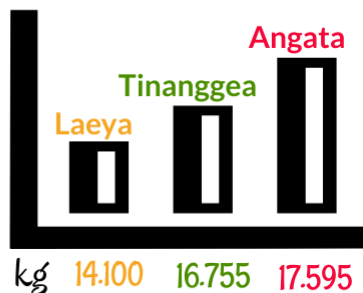
## TOTAL PAGU BERAS MISKIN 2020

TOTAL POOR RICE CEILING



225.165 kg

▲ 11,56% dari 2019  
Increase 11,56% from 2019



Sumber/ Source:

Perum Bulog Kanwil Sulawesi Tenggara/Sulawesi  
Tenggara Regional Office of Bulog



**PENJELASAN TEKNIS****TECHNICAL NOTES**

- |  |  |
|--|--|
| <p>1. Sistem pencatatan Statistik Ekspor dan Impor adalah "General Trade" dengan wilayah pencatatan meliputi seluruh wilayah kepabeanan Indonesia.</p>   | <p>1. <i>The recording of export and import statistics is based on General Trade System covering all Indonesian customs areas.</i></p>   |
| <p>2. Pengesahan dokumen kepabeanan ekspor dan impor dilakukan oleh Bea dan Cukai berdasarkan Persetujuan Muat/Bongkar Barang.</p>   | <p>2. <i>The legalization of customs export and import documents is conducted by the Customs and Excise Office.</i></p>  |
| <p>3. Data ekspor berasal dari dokumen kepabeanan BC 3.0 atau yang disebut dokumen Pemberitahuan Ekspor Barang (PEB) yang diisi oleh eksportir.</p>  | <p>3. <i>The export data are compiled based on customs export documents BC 3.0 or known as Export Declarations (PEB), filled by exporters.</i></p>   |
| <p>4. Data impor berasal dari dokumen kepabeanan BC 2.0 atau yang disebut dokumen Pemberitahuan Impor Barang (PIB), Pemberitahuan Impor Barang Khusus (PIBK), Pemberitahuan Pabean Free Trade Zone (PPFTZ) dan dokumen kepabeanan BC 2.3 yang mencatat impor barang dari Luar Negeri ke Kawasan Berikat.</p> | <p>4. <i>The import data are compiled based on customs import documents BC 2.0 or known as Import Declarations Form (PIB), Import Declarations Form for Special Commodity (PIBK), Customs Declaration Form for Free Trade Zone (PPFTZ), and customs import documents BC 2.3 which records import goods from foreign country to Bounded Zones Area.</i></p> |
| <p>5. Barang-barang yang dikirim ke luar negeri untuk diolah dicatat sebagai ekspor, sedangkan hasil olahan yang dikembalikan ke Indonesia dicatat sebagai impor.</p>  | <p>5. <i>Goods send abroad for processing purposes are recorded as export while its product sent to Indonesia are recorded as import.</i></p>  |
| <p>6. Barang-barang luar negeri yang diolah di dalam negeri dicatat sebagai barang impor meskipun</p>  | <p>6. <i>Foreign goods processed in Indonesia are still recorded as imports although the products will</i></p>   |

barang olahan tersebut akan kembali ke luar negeri.

7. Barang-barang yang tidak dicakup dalam pencatatan: a. Pakaian dan barang-barang perhiasan penumpang; b. Barang-barang bawa-an penumpang dari/ke luar negeri untuk dipakai sendiri, kecuali lemari es, pesawat televisi, dan sebagainya; c. Barang-barang untuk keperluan perwakilan kedutaan suatu negara; d. Barang-barang ekspedisi dan ekshibisi atau pameran; e. Barang-barang untuk militer yang diimpor langsung oleh angkatan bersenjata; f. Pembungkus/ peti kemas untuk diisi kembali; g. Uang dan surat-surat berharga; h. Barang-barang contoh.
 

*be sent to abroad.*
7. *The following goods are not included in the statistics: a. Clothings and passengers' jewelry; b. Luggage of passengers for own use, except refrigerators, television sets, etc.; c. Goods imported/exported for the use of foreign representative countries/ embassies; d. Goods for expeditions, and shows or exhibitions; e. Military goods directly imported by the Armed Forces; f. Packings/containers to be refilled; g. Bank notes and securities; h. Sample goods.*
8. Sistem pengolahan dokumen impor/ekspor Indonesia adalah sistem "Carry Over" yaitu dokumen ditunggu selama satu bulan, setelah bulan berjalan, sedangkan dokumen-dokumen yang terlambat akan diolah pada bulan berikutnya. Dengan demikian dokumen bulan-bulan sebelumnya yang terlambat diterima dan masuk pada bulan berjalan, diperlakukan sebagai dokumen bulan pengolahan.
 

*8. The carry-over system is used in processing Indonesian export and import documents. Documents are processed one month after the current month, while those received later will be processed for the succeeding month. This means previous documents received in the current month will be treated as processed documents.*
9. Pelabuhan Muat adalah pelabuhan darimana barang diangkut ke luar negeri atau
 

*9. Port of loading is port where the goods are transported out of the country or exported.*

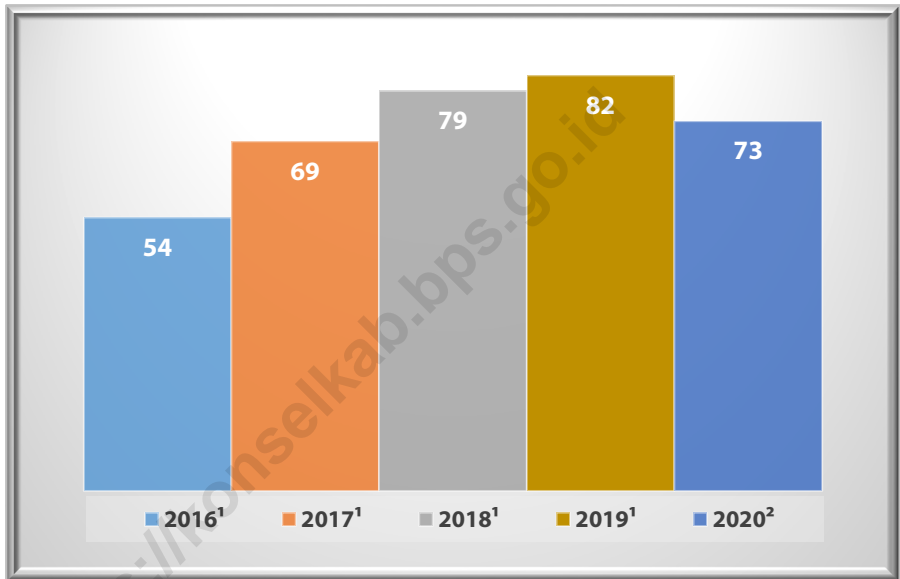
diekspor.

- |  |  |
|--|--|
| 10. Negara tujuan adalah negara tujuan akhir yang diketahui untuk barang ekspor yang dikirim ke luar negeri. | 10. <i>Country of destination is country that is known to export goods sent abroad.</i>    |
| 11. Jenis komoditi adalah barang ekspor yang dicatat sesuai kode "Harmonized System" (HS).                   | 11. <i>Type commodity is exported goods recorded based on Harmonized System (HS) code.</i> |

<https://konselkab.bps.go.id>

**Gambar**  
**Figures** 11.1

**Jumlah Pasar di Kabupaten Konawe Selatan, 2016-2020**  
**Number of Markets in Konawe Selatan Regency, 2016-2020**

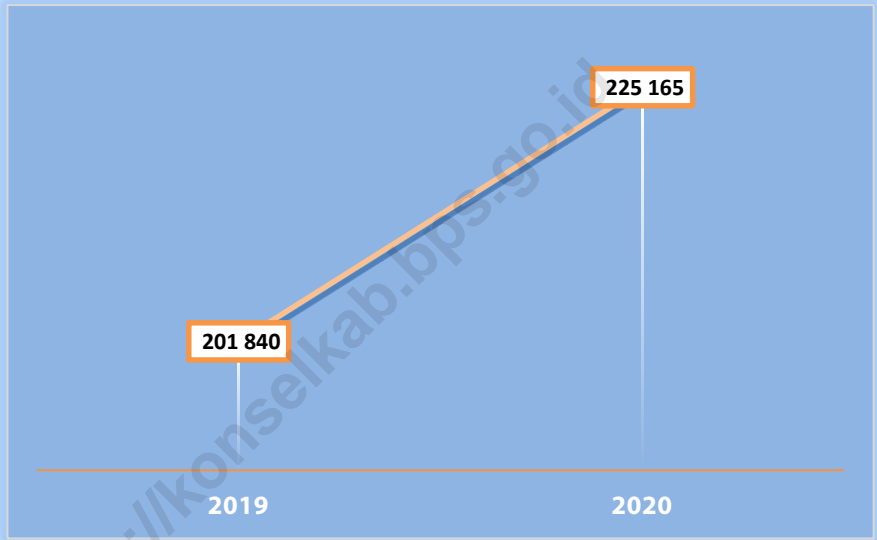


Sumber/Source : <sup>1</sup> Dinas Perindustrian dan Perdagangan Kabupaten Konawe Selatan/ *Industrial and Trade Center of Konawe Selatan Regency*

<sup>2</sup> BPS, Direktori Pasar dan Pusat Perdagangan 2020/ *BPS-Statistics Indonesia, Directory of Markets and Trade Centers 2020*

**Gambar** 11.2  
**Figures**

**Perkembangan Total Pagu Beras Miskin di Kabupaten  
Konawe Selatan (kg), 2019-2020**  
*Progress of Total Poor Rice Ceiling in Konawe Selatan  
Regency (kg), 2019-2020*



Sumber/Source : Perum Bulog Kanwil Sulawesi Tenggara/ Sulawesi Tenggara Regional Office of Bulog

**Tabel**  
**Table** 11.1**Jumlah Sarana Perdagangan Menurut Jenisnya di  
Kabupaten Konawe Selatan, 2016–2020**  
**Number of Trading Facilities by Type of Facility di Konawe  
Selatan Regency, 2016–2020**

<b>Jenis Sarana Perdagangan</b> <b>Type of Trading Facilities</b>	<b>2016</b>	<b>2017</b>	<b>2018</b>	<b>2019</b>	<b>2020</b>
(1)	(2)	(3)	(4)	(5)	(6)
Pasar/ Market	54	69	79	82	73 <sup>1</sup>
Toko/ Store	42	51	78	102	...
Kios/ Stall	78	106	117	131	...
Warung/ Shop	28	32	38	50	...
<b>Jumlah/ Total</b>	<b>202</b>	<b>258</b>	<b>312</b>	<b>365</b>	<b>...</b>

Catatan/Note: <sup>1</sup> Berdasarkan data jumlah pasar yang aktif pada Direktori Pasar dan Pusat Perdagangan 2020/ Based on data on the number of active markets in the Market Directory and Trade Centers 2020

\* Data 2020 belum tersedia/ Data 2020 is not yet available

Sumber/Source: Dinas Perindustrian dan Perdagangan Kabupaten Konawe Selatan/ Industrial and Trade Center of Konawe Selatan Regency



**Tabel**  
**Table** 11.2**Pagu Beras Miskin per Bulan Menurut Kecamatan di  
Kabupaten Konawe Selatan, 2019-2020**  
*Rice Ceiling per Month by Subdistrict in Konawe Selatan  
Regency, 2019-2020*

	Kecamatan Subdistrict	Pagu per Bulan Rice Ceiling per Month (kg)	
		2019	2020
	(1)	(2)	(3)
1.	Tinanggea	15 760	16 755
2.	Lalembu	11 920	11 595
3.	Andoolo	7 120	7 380
4.	Buke	12 690	12 585
5.	Andoolo Barat	6 660	6 930
6.	Palangga	8 710	10 695
7.	Palangga Selatan	5 890	6 180
8.	Baito	8 090	9 375
9.	Lainea	6 970	7 245
10.	Laeya	11 510	14 100
11.	Kolono	8 530	9 555
12.	Kolono Timur	4 070	4 905
13.	Laonti	10 750	12 375
14.	Moramo	11 740	13 005
15.	Moramo Utara	5 660	6 135
16.	Konda	8 680	9 555
17.	Wolasi	3 960	5 190
18.	Ranomeeto	4 360	5 295
19.	Ranomeeto Barat	4 040	4 545
20.	Landonu	3 460	4 485
21.	Mowila	8 640	9 930
22.	Sabulakoa	3 890	5 250
23.	Angata	15 140	17 595
24.	Benua	10 060	10 695
25.	Basala	3 540	3 810
	<b>Konawe Selatan</b>	<b>201 840</b>	<b>225 165</b>

Sumber/Source : Perum Bulog Kanwil Sulawesi Tenggara/ Sulawesi Tenggara Regional Office of Bulog



# SISTEM NERACA REGIONAL

SISTEM OF REGIONAL ACCOUNT

**BAB**  
Chapter  
**12**

2020

KONAWE SELATAN

Ekonomi tumbuh  
**-2,22%**

Perekonomian mengalami kontraksi pertumbuhan sebesar **2,22%**

The economy experienced a growth contraction by 2,22%

**PDRB**  
Atas Harga Berlaku  
GRDP at Current Price

**11.828,4**

miliar/  
billion

Pertanian tumbuh 1,13%, dan distribusinya terhadap perekonomian 28,39%

*Economic growth of agriculture is 1,13% and its share reaches 28,39%*



Pertambangan tumbuh -5,10%, dan distribusinya terhadap perekonomian 21,76%

*Economic growth of mining is -5,10% and its share reaches 21,76%*

Sumber/ Source:

BPS, berbagai sensus, survei, dan sumber lain/  
BPS-Statistics Indonesia, various census, survey, and other sources



**PENJELASAN TEKNIS****TECHNICAL NOTES**

1. Penghitungan statistik neraca nasional mengikuti buku petunjuk yang diterbitkan oleh Perserikatan Bangsa Bangsa (PBB) dikenal sebagai Sistem Neraca Nasional (SNN). SNN adalah rekomendasi internasional tentang bagaimana menyusun ukuran aktivitas ekonomi yang sesuai dengan standar neraca baku yang didasarkan pada prinsip-prinsip ekonomi. Rekomendasi yang dimaksud dinyatakan dalam sekumpulan konsep, definisi, klasifikasi, dan aturan neraca yang disepakati secara internasional dalam mengukur indikator tertentu seperti Produk Domestik Bruto (PDB). Salah satu bentuk adaptasi pencatatan statistik nasional adalah melakukan perubahan tahun dasar PDB Indonesia dari tahun 2000 ke 2010. Perubahan tahun dasar PDB dilakukan seiring dengan mengadopsi rekomendasi PBB yang tertuang dalam Sistem Neraca Nasional 2008 (SNA 2008).
  2. Produk Domestik Bruto pada tingkat nasional serta Produk Domestik Regional Bruto (PDRB) pada tingkat regional (provinsi) menggambarkan kemampuan suatu wilayah untuk menciptakan nilai tambah pada suatu waktu tertentu. Untuk menyusun PDB
1. *The method used to estimate national accounts statistics is based on the standard guidelines formed by United Nation known as System of National Accounts (SNA). SNA is the internationally agreed standard set of recommendations on how to compile measures of economic activity in accordance with strict accounting conventions based on economic principles. The recommendations are expressed in term of a set of concepts, definitions, classifications and accounting rules that comprise the internationally agreed standard for measuring indicators such as Gross Domestic Product (GDP). One of the improvement in the national statistical system is to rebase GDP form base year 2000 to 2010 in order to capture current economic condition. It is in line with the United Nations (UN) recommendation on 2008 SNA.*
  2. *The basic measure of the value added arising from economic activity is known as Gross Domestic Product at the national level and Gross Regional Domestic Product (GRDP) at the regional level (provinces/regencies/municipalities). To compile*

maupun PDRB digunakan 2 pendekatan, yaitu lapangan usaha dan pengeluaran. Keduanya menyajikan komposisi data nilai tambah dirinci menurut sumber kegiatan ekonomi (lapangan usaha) dan menurut komponen penggunaannya. PDB maupun PDRB dari sisi lapangan usaha merupakan penjumlahan seluruh komponen nilai tambah bruto yang mampu diciptakan oleh sektor-sektor ekonomi atas berbagai aktivitas produksinya. Sedangkan dari sisi pengeluaran menjelaskan tentang penggunaan dari nilai tambah tersebut.

3. PDB menurut lapangan usaha mengalami perubahan klasifikasi dari 9 lapangan usaha menjadi 17 lapangan usaha. PDB menurut lapangan usaha dirinci menurut total nilai tambah dari seluruh sektor ekonomi yang mencakup lapangan usaha Pertanian, Kehutanan, dan Perikanan; Pertambangan dan Penggalian; Industri Pengolahan; Pengadaan Listrik dan Gas; Pengadaan Air, Pengelolaan Sampah, Limbah dan Daur Ulang; Konstruksi; Perdagangan Besar dan Eceran, Reparasi Mobil dan Sepeda Motor; Transportasi dan Pergudangan; Penyediaan Akomodasi dan Makan Minum; Informasi dan Komunikasi; Jasa Keuangan dan Asuransi; Real Estat; Jasa

*these statistics, two approaches have been used, i.e. "production approach" and "expenditure approach". The first approach is to measure value added produced by various kinds of economic activities, while the second approach is to measure final uses of the country's output. In other words, GDP/GRDP is the sum of total value added produced by all economic industries (activities) and the way of using it.*

3. *GDP by industry classification changes from 9 sectors to 17 industries. GDP by industry is classified by types of economic activities such as Agriculture, Forestry and Fishing; Mining and Quarrying; Manufacturing; Electricity and Gas; Water supply, Sewerage, Waste Management and Remediation Activities; Construction; Wholesale and Retail Trade; Repair of Motor Vehicles and Motorcycles; Transportation and Storage; Accommodation and Food Service Activities; Information and Communication; Financial and Insurance Activities; Real Estate Activities; Business Activities; Public Administration; Defence and Compulsory Social Security; Education; Human Health and*

Perusahaan; Administrasi Pemerintahan, Pertahanan dan Jaminan Sosial Wajib; Jasa Pendidikan; Jasa Kesehatan dan Kegiatan Sosial; dan Jasa lainnya.

*Social Work Activities; and Other Services Activities.*

4. PDB menurut pengeluaran mengalami perubahan klasifikasi dimana pengeluaran konsumsi Lembaga Non Profit yang Melayani Rumah Tangga (LNPR) yang sebelumnya termasuk bagian dari pengeluaran konsumsi rumah tangga menjadi komponen terpisah. Sehingga klasifikasi PDB menurut pengeluaran dirinci menjadi 7 komponen yaitu komponen pengeluaran konsumsi rumah tangga, pengeluaran konsumsi LNPR, pengeluaran konsumsi pemerintah, pembentukan modal tetap bruto, perubahan inventori, ekspor barang dan jasa, dan impor barang dan jasa.

4. *GDP by expenditure classification changes where consumption expenditure Non-profit Institutions Serving Households (NPISH) previously included as part of household consumption expenditure is taken out into separate component. So that, GDP by type of expenditures is classified into: household consumption expenditure, NPISH consumption expenditure, government consumption expenditure, gross fixed capital formation, changes in inventories, exports of goods and services, and imports of goods and services.*

5. Pengeluaran konsumsi rumah tangga mencakup berbagai pengeluaran konsumsi akhir rumah tangga atas barang dan jasa untuk memenuhi kebutuhan individu ataupun kelompok secara langsung. Pengeluaran rumah tangga di sini mencakup makanan dan minuman selain restoran; pakaian, alas kaki dan jasa perawatannya; perumahan dan perlengkapan rumah tangga; kesehatan dan pendidikan; transportasi dan komunikasi;

5. *Household consumption expenditures consist of expenditures incurred by households, which are used for both individual or collective needs. Household consumptions are classified into food and beverages other than restaurants; clothing, footwear, and related maintenance services; housing and household equipment; health and education; transport and communication; restaurants and hotels; and others.*

restoran dan hotel serta lainnya.

6. Pengeluaran Pemerintah terdiri dari Pengeluaran Konsumsi Individu dan Pengeluaran Konsumsi Kolektif. Barang dan jasa individu merupakan barang dan jasa privat, dimana ciri-ciri barang privat adalah a) *Scarcity*, yaitu ada kelangkaan/keterbatasan dalam jumlah; b) *Excludable consumption*, yaitu konsumsi suatu barang dapat dibatasi hanya pada mereka yang memenuhi persyaratan tertentu (biasanya harga); c) *Rivalrous competition*, yaitu konsumsi oleh satu konsumen akan mengurangi atau menghilangkan kesempatan pihak lain untuk melakukan hal serupa. Contoh barang dan jasa yang dihasilkan pemerintah dan tergolong sebagai barang dan jasa individu adalah jasa pelayanan kesehatan pemerintah di rumah sakit/puskesmas dan jasa pendidikan di sekolah/universitas negeri. Sedangkan barang dan jasa kolektif ekuivalen dengan barang publik yang memiliki ciri a) *Non rivalry*, yaitu penggunaan satu konsumen terhadap suatu barang tidak mengurangi kesempatan konsumen lain untuk juga mengkonsumsi barang tersebut; b) *Non excludable*, yaitu apabila suatu barang publik tersedia, maka tidak ada yang dapat menghalangi siapapun
6. *Government consumption expenditure consists of Individual Consumption Expenditure and Collective Consumption Expenditure. Individual goods and services are private goods and services, which the characteristics of private goods is a) Scarcity, that there is a scarcity/limited in number; b) Excludable consumption, the consumption of goods can be limited only to those who meet certain requirements (usually the price); c) Rivalrous competition, ie consumption by the consumer will reduce or eliminate the chance of another party to do so. Examples of goods and services produced by government and classified as goods and services of individuals is the government health services in hospitals/health centers and education services in schools/universities. Collective goods and services equivalent to public goods characterized by a) Non-rivalry, namely the use of a consumer for an item does not reduce the chance of another consumer to also consume goods; b) Non-excludable, i.e. when a public good available, then nothing can hinder anyone to benefit from the goods or in other words everyone has access to the goods. Examples of goods and services produced by government and classified as collective goods and services is carried military*



untuk memperoleh manfaat dari barang tersebut atau dengan kata lain setiap orang memiliki akses ke barang tersebut. Contoh barang dan jasa yang dihasilkan pemerintah dan tergolong sebagai barang dan jasa kolektif adalah jasa pertahanan yang dilakukan TNI dan keamanan yang dilakukan kepolisian.

*defense services and the police's security.*

7. Pembentukan Modal Tetap Bruto (PMTB) mencakup pengadaan, pembuatan, dan pembelian barang modal. Barang modal dimaksud adalah barang-barang yang digunakan untuk proses produksi, tahan lama atau yang mempunyai umur pemakaian lebih dari satu tahun seperti bangunan, mesin-mesin dan alat angkut. Termasuk pula di sini perbaikan besar (berat) yang sifatnya memperpanjang umur atau mengubah bentuk atau kapasitas barang modal tersebut. Pengeluaran barang modal untuk keperluan militer juga dicakup sebagai PMTB. Klasifikasi komponen PMTB dibagi menjadi 6 sub komponen yaitu Konstruksi; Mesin dan Peralatan; Kendaraan; Peralatan Lainnya; *Cultivated Biological Resources* (CBR) dan Produk Kekayaan Intelektual.
7. *Gross Fixed Capital Formation (GFCF) includes procurement, manufacture, and the purchase of capital goods. Capital goods are goods which are used for the production process, durable or have a service life of more than one year such as buildings, machinery, and transportation equipment. Including here: huge improvement that are to extend the life or changing the shape or the capacity of the capital goods. Capital expenditures for military purposes are also covered as GFCF. GFCF component are classified into six sub-components: Construction; Machinery and Equipment; vehicle; Other equipment; Cultivated Biological Resources (CBR) and Intellectual Property Product.*
8. Ekspor barang dan jasa merupakan transaksi perdagangan barang dan jasa dari penduduk (residen) ke bukan penduduk (nonresiden).
8. *Exports of goods and services consist of transactions of goods and services from residents to non-residents. Imports of goods*

Impor barang dan jasa adalah transaksi perdagangan dari bukan penduduk ke penduduk. Ekspor atau impor barang terjadi pada saat terjadi perubahan hak kepemilikan barang antara penduduk dengan bukan penduduk (dengan atau tanpa perpindahan fisik barang tersebut). Pada PDB dengan tahun dasar 2010, ekspor dan impor barang dirinci menjadi nonmigas dan migas.

*and services consist of transaction of goods and services from non-residents to residents. Exports and imports of goods occur when there are changes in ownership of goods between residents and non-residents (with or without physical movements of goods across frontiers). On the GDP at 2010 basic year, exports and imports of goods specified into non oil and gas and oil and gas.*

9. Produk Domestik Bruto maupun agregat turunannya disajikan dalam 2 (dua) versi penilaian, yaitu atas dasar "harga berlaku" dan atas dasar "harga konstan". Disebut sebagai harga berlaku karena seluruh agregat dinilai dengan menggunakan harga pada tahun berjalan, sedangkan harga konstan penilaiannya didasarkan kepada harga satu tahun dasar tertentu, dalam publikasi ini digunakan harga tahun 2010.

*9. GDP and its aggregations are presented in two forms: at current market prices and at constant base year market prices. In presenting current market prices, all aggregates are valued at current market prices, while base year constant market prices are shown by valuing all aggregates at fixed base year prices. Year of 2010 is used as the base year in this publication.*

10. Laju pertumbuhan Produk Domestik Bruto diperoleh dari perhitungan PDB atas dasar harga konstan. Diperoleh dengan cara mengurangi nilai PDB pada tahun ke-n terhadap nilai pada tahun ke n-1 (tahun sebelumnya), dibagi dengan nilai pada tahun ke n-1, dikalikan dengan 100 persen. Laju pertumbuhan menunjukkan perkembangan

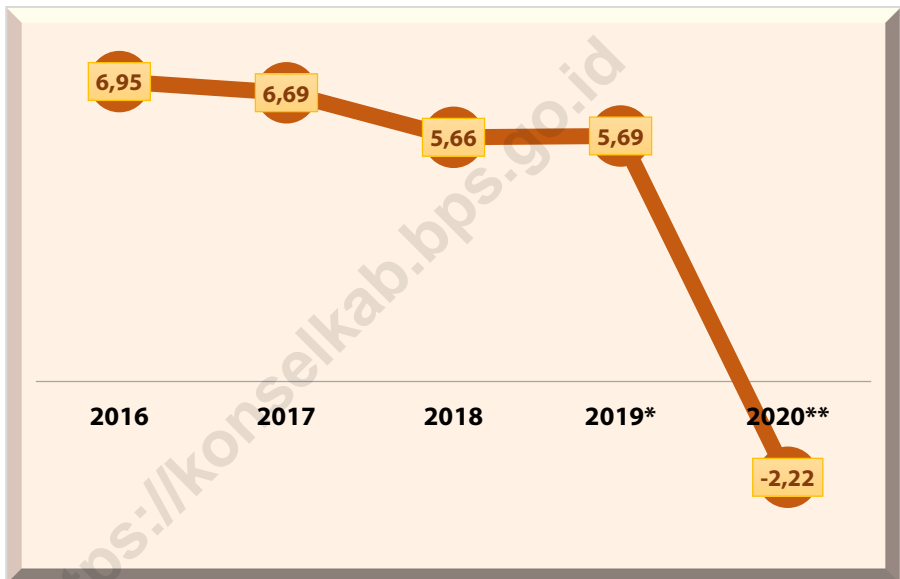
*10. Growth rate of Gross Domestic Product is derived from GDP at constant market prices. It is obtained by subtracting the value of GDP year n with the value of GDP year n-1, divided by the value of GDP year n-1 then multiplied by 100 percent. The growth rate of GDP explains the income growth during the given period.*

agregat pendapatan dari satu waktu tertentu terhadap waktu sebelumnya.

<https://konselkab.bps.go.id>

**Gambar** 12.1  
**Figures**

**Laju Pertumbuhan Produk Domestik Regional Bruto Menurut Lapangan Usaha di Kabupaten Konawe Selatan (persen), 2016-2020**  
**Growth Rate of Gross Regional Domestic Product by Industry in Konawe Selatan Regency (percent), 2016-2020**



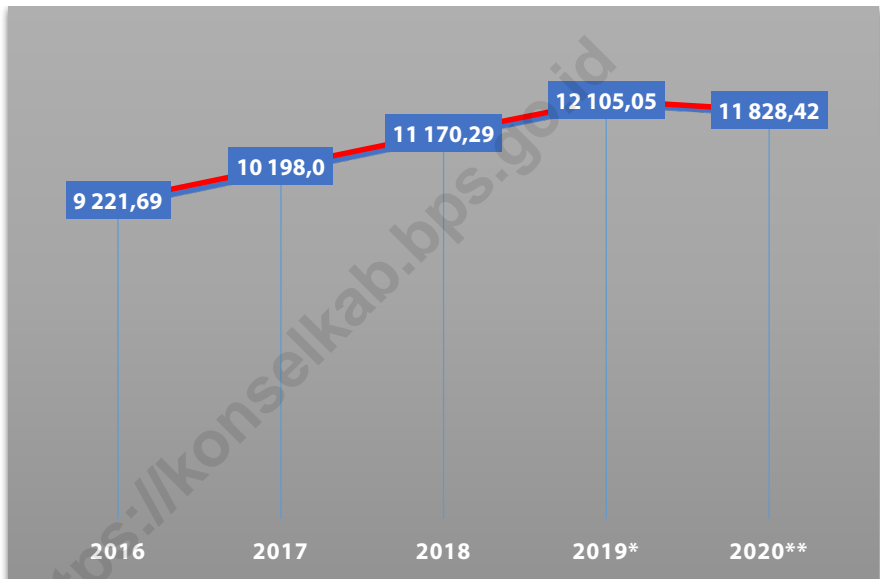
Catatan/Note: \* Angka sementara / Preliminary figures

\*\* Angka sangat sementara / Very preliminary figures

Sumber/Source: BPS, berbagai sensus, survei dan sumber lain/ BPS-Statistics Indonesia, various census, survey, and other sources

**Gambar** 12.2  
**Figures**

**Perkembangan Produk Domestik Regional Bruto Menurut Lapangan Usaha (miliar rupiah) di Kabupaten Konawe Selatan, 2016-2020**  
*Trend of Gross Regional Domestic Product by Industry in Konawe Selatan Regency (billion rupiahs), 2016-2020*



Catatan/Note: \* Angka sementara / Preliminary figures

\*\* Angka sangat sementara / Very preliminary figures

Sumber/Source: BPS, berbagai sensus, survei dan sumber lain/ BPS-Statistics Indonesia, various census, survey, and other sources

**Tabel** 12.1. **Produk Domestik Regional Bruto Atas Dasar Harga Berlaku Menurut Lapangan Usaha di Kabupaten Konawe Selatan (miliar rupiah), 2016–2020**  
**Gross Regional Domestic Product at Current Market Prices by Industry in Konawe Selatan Regency (billion rupiahs), 2016–2020**

Lapangan Usaha/Industry	2016	2017	2018	2019 <sup>x</sup>	2020 <sup>xx</sup>
(1)	(2)	(3)	(4)	(5)	(6)
A Pertanian, Kehutanan, dan Perikanan/ <i>Agriculture, Forestry, and Fishing</i>	2 505,54 <sup>f</sup>	2 720,49 <sup>f</sup>	2 905,31	3 226,18	3 358,03
B Pertambangan dan Penggalian/ <i>Mining and Quarrying</i>	2 092,54 <sup>f</sup>	2 277,55 <sup>f</sup>	2 445,80	2 717,04	2 574,18
C Industri Pengolahan/ <i>Manufacturing</i>	249,40 <sup>f</sup>	257,51 <sup>f</sup>	271,04	297,06	299,56
D Pengadaan Listrik dan Gas/ <i>Electricity and Gas</i>	2,00 <sup>f</sup>	2,34 <sup>f</sup>	2,61	2,82	2,91
E Pengadaan Air; Pengelolaan Sampah, Limbah, dan Daur Ulang/ <i>Water Supply; Sewerage, Waste Management, and Remediation Activities</i>	3,79 <sup>f</sup>	4,03 <sup>f</sup>	4,22	4,24	4,43
F Konstruksi/ <i>Construction</i>	867,52 <sup>f</sup>	936,53 <sup>f</sup>	1 074,44	1 191,82	1 200,52
G Perdagangan Besar dan Eceran; Reparasi Mobil dan Sepeda Motor/ <i>Wholesale and Retail Trade; Repair of Motor Vehicles and Motorcycles</i>	800,71 <sup>f</sup>	918,64 <sup>f</sup>	1 025,32	1 153,35	1 155,35
H Transportasi dan Pergudangan/ <i>Transportation and Storage</i>	1 642,36 <sup>f</sup>	1 953,90 <sup>f</sup>	2 204,53	2 198,85	1 828,86
I Penyediaan Akomodasi dan Makan Minum/ <i>Accommodation and Food Service Activities</i>	23,73 <sup>f</sup>	25,33 <sup>f</sup>	26,65	28,60	29,20
J Informasi dan Komunikasi/ <i>Information and Communication</i>	40,48 <sup>f</sup>	44,16 <sup>f</sup>	46,84	49,10	52,17

Lanjutan Tabel/*Continued Table* 12.1

Lapangan Usaha/ <i>Industry</i>		2016	2017	2018	2019 <sup>x</sup>	2020 <sup>xx</sup>
(1)		(2)	(3)	(4)	(5)	(6)
K	Jasa Keuangan dan Asuransi/ <i>Financial and Insurance Activities</i>	75,11 <sup>r</sup>	79,62 <sup>r</sup>	82,57	91,20	97,94
L	Real Estat/ <i>Real Estate Activities</i>	67,57 <sup>r</sup>	72,80 <sup>r</sup>	76,00	79,67	80,89
M,N	Jasa Perusahaan/ <i>Business Activities</i>	0,96 <sup>r</sup>	1,04 <sup>r</sup>	1,11	1,21	1,25
O	Administrasi Pemerintahan, Pertahanan, dan Jaminan Sosial Wajib/ <i>Public Administration and Defence; Compulsory Social Security</i>	373,30 <sup>r</sup>	394,99 <sup>r</sup>	436,96	448,77	483,52
P	Jasa Pendidikan/ <i>Education</i>	343,22 <sup>r</sup>	367,30 <sup>r</sup>	409,27	444,44	475,72
Q	Jasa Kesehatan dan Kegiatan Sosial/ <i>Human Health and Social Work Activities</i>	66,66 <sup>r</sup>	70,45 <sup>r</sup>	78,41	87,05	98,58
R,S,T,U	Jasa Lainnya/ <i>Other Services Activities</i>	66,79 <sup>r</sup>	71,36 <sup>r</sup>	79,21	83,64	85,34
<b>Produk Domestik Regional Bruto/<i>Gross Regional Domestic Product</i></b>		<b>9 221,69<sup>r</sup></b>	<b>10 198,00<sup>r</sup></b>	<b>11 170,29</b>	<b>12 105,05</b>	<b>11 828,42</b>

Catatan/*Note*: <sup>r</sup> Angka diperbaiki/ *Revised figures*

<sup>x</sup> Angka sementara / *Preliminary figures*

<sup>xx</sup> Angka sangat sementara / *Very preliminary figures*

Sumber/*Source*: BPS, berbagai sensus, survei dan sumber lain/*BPS-Statistics Indonesia, various census, survey, and other sources*

**Tabel**  
**Table** 12.2

**Produk Domestik Regional Bruto Atas Dasar Harga Konstan 2010 Menurut Lapangan Usaha di Kabupaten Konawe Selatan (miliar rupiah), 2016–2020**  
**Gross Regional Domestic Product at 2010 Constant Market Prices by Industry in Konawe Selatan Regency (billion rupiahs), 2016–2020**

Lapangan Usaha/Industry		2016	2017	2018	2019 <sup>x</sup>	2020 <sup>xx</sup>
(1)		(2)	(3)	(4)	(5)	(6)
A	Pertanian, Kehutanan, dan Perikanan/ <i>Agriculture, Forestry, and Fishing</i>	1 957,07 <sup>f</sup>	2 033,53 <sup>f</sup>	2 103,50	2 261,52	2 287,15
B	Pertambangan dan Penggalian/ <i>Mining and Quarrying</i>	1 664,18 <sup>f</sup>	1 775,72 <sup>f</sup>	1 870,98	2 022,35	1 919,30
C	Industri Pengolahan/ <i>Manufacturing</i>	200,52 <sup>f</sup>	204,83 <sup>f</sup>	210,51	224,63	218,01
D	Pengadaan Listrik dan Gas/ <i>Electricity and Gas</i>	2,19 <sup>f</sup>	2,26 <sup>f</sup>	2,33	2,48	2,48
E	Pengadaan Air; Pengelolaan Sampah, Limbah, dan Daur Ulang/ <i>Water Supply; Sewerage, Waste Management, and Remediation Activities</i>	3,11 <sup>f</sup>	3,25 <sup>f</sup>	3,39	3,40	3,51
F	Konstruksi/ <i>Construction</i>	677,62 <sup>f</sup>	713,60 <sup>f</sup>	778,52	831,61	829,87
G	Perdagangan Besar dan Eceran; Reparasi Mobil dan Sepeda Motor/ <i>Wholesale and Retail Trade; Repair of Motor Vehicles and Motorcycles</i>	652,20 <sup>f</sup>	702,96 <sup>f</sup>	740,38	812,18	801,09
H	Transportasi dan Pergudangan/ <i>Transportation and Storage</i>	1 061,63 <sup>f</sup>	1 226,51 <sup>f</sup>	1 331,87	1 297,08	1 165,62
I	Penyediaan Akomodasi dan Makan Minum/ <i>Accommodation and Food Service Activities</i>	19,26 <sup>f</sup>	19,96 <sup>f</sup>	20,41	21,48	20,84
J	Informasi dan Komunikasi/ <i>Information and Communication</i>	41,79 <sup>f</sup>	44,80 <sup>f</sup>	46,14	48,47	52,16



Lanjutan Tabel/*Continued Table 12.2*

<b>Lapangan Usaha/Industry</b>		<b>2016</b>	<b>2017</b>	<b>2018</b>	<b>2019<sup>x</sup></b>	<b>2020<sup>xx</sup></b>
(1)		(2)	(3)	(4)	(5)	(6)
K	Jasa Keuangan dan Asuransi/ <i>Financial and Insurance Activities</i>	55,25 <sup>†</sup>	56,65 <sup>†</sup>	58,14	63,03	67,52
L	Real Estat/ <i>Real Estate Activities</i>	56,39 <sup>†</sup>	58,68 <sup>†</sup>	61,53	63,88	64,70
M,N	Jasa Perusahaan/ <i>Business Activities</i>	0,82 <sup>†</sup>	0,85 <sup>†</sup>	0,89	0,94	0,94
O	Administrasi Pemerintahan, Pertahanan, dan Jaminan Sosial Wajib/ <i>Public Administration and Defence; Compulsory Social Security</i>	295,88 <sup>†</sup>	306,79 <sup>†</sup>	325,32	325,50	334,65
P	Jasa Pendidikan/ <i>Education</i>	282,88 <sup>†</sup>	291,80 <sup>†</sup>	308,17	329,74	348,57
Q	Jasa Kesehatan dan Kegiatan Sosial/ <i>Human Health and Social Work Activities</i>	57,06 <sup>†</sup>	58,73 <sup>†</sup>	61,49	66,94	72,89
R,S,T,U	Jasa Lainnya/ <i>Other Services Activities</i>	58,27 <sup>†</sup>	59,53 <sup>†</sup>	65,16	68,14	67,00
<b>Produk Domestik Regional Bruto/<i>Gross Regional Domestic Product</i></b>		<b>7 086,11<sup>†</sup></b>	<b>7 560,43<sup>†</sup></b>	<b>7 988,72</b>	<b>8 443,37</b>	<b>8 256,32</b>

Catatan/Note: <sup>†</sup> Angka diperbaiki/ Revised figures

<sup>x</sup> Angka sementara / Preliminary figures

<sup>xx</sup> Angka sangat sementara / Very preliminary figures

Sumber/Source: BPS, berbagai sensus, survei dan sumber lain/BPS-Statistics Indonesia, various census, survey, and other sources

**Tabel**  
**Table** 12.3

**Distribusi Persentase Produk Domestik Regional Bruto Atas Dasar Harga Berlaku Menurut Lapangan Usaha di Kabupaten Konawe Selatan, 2016–2020**  
**Percentage Distribution of Gross Regional Domestic Product at Current Market Prices by Industry in Konawe Selatan Regency, 2016–2020**

Lapangan Usaha/Industry	2016	2017	2018	2019 <sup>x</sup>	2020 <sup>xx</sup>
(1)	(2)	(3)	(4)	(5)	(6)
A Pertanian, Kehutanan, dan Perikanan/ <i>Agriculture, Forestry, and Fishing</i>	27,17	26,68	26,01	26,65	29,39
B Pertambangan dan Penggalian/ <i>Mining and Quarrying</i>	22,69	22,33	21,90	22,45	21,76
C Industri Pengolahan/ <i>Manufacturing</i>	2,70	2,53	2,43	2,45	2,53
D Pengadaan Listrik dan Gas/ <i>Electricity and Gas</i>	0,02	0,02	0,02	0,02	0,02
E Pengadaan Air; Pengelolaan Sampah, Limbah, dan Daur Ulang/ <i>Water Supply; Sewerage, Waste Management, and Remediation Activities</i>	0,04	0,04	0,04	0,04	0,04
F Konstruksi/ <i>Construction</i>	9,41	9,18	9,62	9,85	10,15
G Perdagangan Besar dan Eceran; Reparasi Mobil dan Sepeda Motor/ <i>Wholesale and Retail Trade; Repair of Motor Vehicles and Motorcycles</i>	8,68	9,01	9,18	9,53	9,77
H Transportasi dan Pergudangan/ <i>Transportation and Storage</i>	17,81	19,16	19,74	18,16	15,46
I Penyediaan Akomodasi dan Makan Minum/ <i>Accommodation and Food Service Activities</i>	0,26	0,25	0,24	0,24	0,25
J Informasi dan Komunikasi/ <i>Information and Communication</i>	0,44	0,43	0,42	0,41	0,44
K Jasa Keuangan dan Asuransi/ <i>Financial and Insurance Activities</i>	0,82	0,78	0,74	0,75	0,83

Lanjutan Tabel/*Continued Table* 12.3

Lapangan Usaha/ <i>Industry</i>		2016	2017	2018	2019 <sup>x</sup>	2020 <sup>xx</sup>
(1)		(2)	(3)	(4)	(5)	(6)
L	Real Estat/ <i>Real Estate Activities</i>	0,73	0,71	0,68	0,66	0,68
M,N	Jasa Perusahaan/ <i>Business Activities</i>	0,01	0,01	0,01	0,01	0,01
O	Administrasi Pemerintahan, Pertahanan, dan Jaminan Sosial Wajib/ <i>Public Administration and Defence; Compulsory Social Security</i>	4,05	3,87	3,91	3,71	4,09
P	Jasa Pendidikan/ <i>Education</i>	3,72	3,60	3,66	3,67	4,02
Q	Jasa Kesehatan dan Kegiatan Sosial/ <i>Human Health and Social Work Activities</i>	0,72	0,69	0,70	0,72	0,83
R,S,T,U	Jasa Lainnya/ <i>Other Services Activities</i>	0,72	0,70	0,71	0,69	0,72
<b>Produk Domestik Regional Bruto/<i>Gross Regional Domestic Product</i></b>		100,00	100,00	100,00	100,00	100,00

Catatan/*Note*: <sup>x</sup> Angka sementara / *Preliminary figures*

<sup>xx</sup> Angka sangat sementara / *Very preliminary figures*

Sumber/*Source*: BPS, berbagai sensus, survei dan sumber lain/*BPS-Statistics Indonesia, various census, survey, and other sources*

**Tabel**  
**Table** 12.4

**Laju Pertumbuhan Produk Domestik Regional Bruto Atas Dasar Harga Konstan 2010 Menurut Lapangan Usaha di Kabupaten Konawe Selatan (persen), 2016–2020**  
**Growth Rate of Gross Regional Domestic Product at 2010 Constant Market Prices by Industry in Konawe Selatan Regency (percent), 2016–2020**

Lapangan Usaha/Industry	2016	2017	2018	2019 <sup>x</sup>	2020 <sup>xx</sup>
(1)	(2)	(3)	(4)	(5)	(6)
A Pertanian, Kehutanan, dan Perikanan/ <i>Agriculture, Forestry, and Fishing</i>	4,43	3,91	3,44	7,51	1,13
B Pertambangan dan Penggalian/ <i>Mining and Quarrying</i>	7,67	6,70	5,37	8,09	(5,10)
C Industri Pengolahan/ <i>Manufacturing</i>	6,99	2,15	2,78	6,71	(2,95)
D Pengadaan Listrik dan Gas/ <i>Electricity and Gas</i>	7,09	3,15	3,40	6,25	0,03
E Pengadaan Air; Pengelolaan Sampah, Limbah, dan Daur Ulang/ <i>Water Supply; Sewerage, Waste Management, and Remediation Activities</i>	6,72	4,39	4,31	0,21	3,41
F Konstruksi/ <i>Construction</i>	3,05	5,31	9,10	6,82	(0,21)
G Perdagangan Besar dan Eceran; Reparasi Mobil dan Sepeda Motor/ <i>Wholesale and Retail Trade; Repair of Motor Vehicles and Motorcycles</i>	8,07	7,78	5,32	9,70	(1,37)
H Transportasi dan Pergudangan/ <i>Transportation and Storage</i>	13,90	15,53	8,59	(2,61)	(10,14)
I Penyediaan Akomodasi dan Makan Minum/ <i>Accommodation and Food Service Activities</i>	7,18	3,65	2,23	5,24	(2,97)
J Informasi dan Komunikasi/ <i>Information and Communication</i>	9,99	7,19	3,00	5,05	7,62
K Jasa Keuangan dan Asuransi/ <i>Financial and Insurance Activities</i>	12,78	2,53	2,62	8,42	7,13

Lanjutan Tabel/*Continued Table 12.4*

Lapangan Usaha/ <i>Industry</i>		2016	2017	2018	2019 <sup>x</sup>	2020 <sup>xx</sup>
(1)		(2)	(3)	(4)	(5)	(6)
L	Real Estat/ <i>Real Estate Activities</i>	1,12	4,06	4,85	3,83	1,28
M,N	Jasa Perusahaan/ <i>Business Activities</i>	2,70	4,42	4,40	5,60	(0,01)
O	Administrasi Pemerintahan, Pertahanan, dan Jaminan Sosial Wajib/ <i>Public Administration and Defence; Compulsory Social Security</i>	2,17	3,69	6,04	0,06	2,81
P	Jasa Pendidikan/ <i>Education</i>	8,29	3,15	5,61	7,00	5,71
Q	Jasa Kesehatan dan Kegiatan Sosial/ <i>Human Health and Social Work Activities</i>	6,53	2,91	4,70	8,87	8,89
R,S,T,U	Jasa Lainnya/ <i>Other Services Activities</i>	7,41	2,16	9,47	4,57	(1,68)
<b>Produk Domestik Regional Bruto/<i>Gross Regional Domestic Product</i></b>		<b>6,95</b>	<b>6,69</b>	<b>5,66</b>	<b>5,69</b>	<b>(2,22)</b>

Catatan/*Note*: <sup>x</sup> Angka sementara / *Preliminary figures*

<sup>xx</sup> Angka sangat sementara / *Very preliminary figures*

Sumber/*Source*: BPS, berbagai sensus, survei dan sumber lain/*BPS-Statistics Indonesia, various census, survey, and other sources*

**Tabel**  
**Table** 12.5

**Produk Domestik Regional Bruto Atas Dasar Harga Berlaku Menurut Jenis Pengeluaran di Kabupaten Konawe Selatan (miliar rupiah), 2016–2019**  
**Gross Regional Domestic Product at Current Market Prices by Type of Expenditure in Konawe Selatan Regency (billion rupiahs), 2016–2019**

Jenis Pengeluaran Type of Expenditure	2016	2017	2018 <sup>x</sup>	2019 <sup>xx</sup>
(1)	(3)	(4)	(5)	(6)
Pengeluaran Konsumsi Rumah Tangga <i>Household Consumption Expenditure</i>	5 000,70 <sup>t</sup>	5 523,26 <sup>t</sup>	6 055,68 <sup>t</sup>	6 576,36 <sup>t</sup>
Pengeluaran Konsumsi LNPRT <i>NPISH Consumption Expenditure</i>	130,63 <sup>t</sup>	146,21 <sup>t</sup>	163,34 <sup>t</sup>	184,48 <sup>t</sup>
Pengeluaran Konsumsi Pemerintah <i>Government Consumption Expenditure</i>	1 026,95 <sup>t</sup>	1 150,39 <sup>t</sup>	1 297,40 <sup>t</sup>	1 405,84 <sup>t</sup>
Pembentukan Modal Tetap Bruto <i>Gross Fixed Capital Formation</i>	2 969,99 <sup>t</sup>	3 421,53 <sup>t</sup>	3 820,08 <sup>t</sup>	4 172,15 <sup>t</sup>
Perubahan Inventori <i>Changes in Inventories</i>	105,66 <sup>t</sup>	130,69 <sup>t</sup>	22,60 <sup>t</sup>	15,21 <sup>t</sup>
Net Ekspor Barang dan Jasa <i>Net Exports of Goods and Services</i>	(12,25) <sup>t</sup>	(174,07) <sup>t</sup>	(190,22) <sup>t</sup>	(248,89) <sup>t</sup>
<b>Produk Domestik Regional Bruto/ Gross Regional Domestic Product</b>	<b>9 221,69<sup>t</sup></b>	<b>10 198,00<sup>t</sup></b>	<b>11 168,89<sup>t</sup></b>	<b>12 105,15<sup>t</sup></b>

Catatan/Note: <sup>t</sup> Angka diperbaiki/ Revised figures

<sup>x</sup> Angka sementara, angka belum direkonsiliasi / Preliminary figures, figures have not reconciled

<sup>xx</sup> Angka sangat sementara, angka belum direkonsiliasi / Very preliminary figures, figures have not reconciled

Sumber/Source: BPS, berbagai sensus, survei dan sumber lain/BPS-Statistics Indonesia, various census, survey, and other sources

**Tabel**  
**Table** 12.6

**Produk Domestik Regional Bruto Atas Dasar Harga Konstan 2010 Menurut Jenis Pengeluaran di Kabupaten Konawe Selatan (miliar rupiah), 2016–2019**  
**Gross Regional Domestic Product at 2010 Constant Market Prices by Type of Expenditure in Konawe Selatan Regency (billion rupiahs), 2016–2019**

Jenis Pengeluaran Type of Expenditure	2016	2017	2018 <sup>x</sup>	2019 <sup>xx</sup>
(1)	(3)	(4)	(5)	(6)
Pengeluaran Konsumsi Rumah Tangga <i>Household Consumption Expenditure</i>	3 716,46 <sup>r</sup>	3 936,56 <sup>r</sup>	4 172,32 <sup>r</sup>	4 419,39 <sup>r</sup>
Pengeluaran Konsumsi LNPR <i>NPISH Consumption Expenditure</i>	105,07 <sup>r</sup>	113,63 <sup>r</sup>	123,88 <sup>r</sup>	135,84 <sup>r</sup>
Pengeluaran Konsumsi Pemerintah <i>Government Consumption Expenditure</i>	790,39 <sup>r</sup>	839,90 <sup>r</sup>	894,46 <sup>r</sup>	950,48 <sup>r</sup>
Pembentukan Modal Tetap Bruto <i>Gross Fixed Capital Formation</i>	2 468,23 <sup>r</sup>	2 698,19 <sup>r</sup>	2 894,76 <sup>r</sup>	3 062,02 <sup>r</sup>
Perubahan Inventori <i>Changes in Inventories</i>	72,91 <sup>r</sup>	136,31 <sup>r</sup>	19,64 <sup>r</sup>	12,12 <sup>r</sup>
Net Ekspor Barang dan Jasa <i>Net Exports of Goods and Services</i>	(66,96) <sup>r</sup>	(164,16) <sup>r</sup>	(116,09) <sup>r</sup>	(134,49) <sup>r</sup>
<b>Produk Domestik Regional Bruto/ Gross Regional Domestic Product</b>	<b>7 086,11<sup>r</sup></b>	<b>7 560,43<sup>r</sup></b>	<b>7 988,97<sup>r</sup></b>	<b>8 445,37<sup>r</sup></b>

Catatan/Note: <sup>r</sup> Angka diperbaiki/ Revised figures

<sup>x</sup> Angka sementara, angka belum direkonsiliasi / Preliminary figures, figures have not reconciled

<sup>xx</sup> Angka sangat sementara, angka belum direkonsiliasi / Very preliminary figures, figures have not reconciled

Sumber/Source: BPS, berbagai sensus, survei dan sumber lain/BPS-Statistics Indonesia, various census, survey, and other sources

**Tabel**  
**Table** 12.7

**Distribusi Persentase Produk Domestik Regional Bruto Atas Dasar Harga Berlaku Menurut Jenis Pengeluaran di Kabupaten Konawe Selatan, 2016–2019**  
**Percentage Distribution of Gross Regional Domestic Product at Current Prices by Type of Expenditure in Konawe Selatan Regency, 2016–2019**

<b>Jenis Pengeluaran</b> <i>Type of Expenditure</i>	<b>2016</b>	<b>2017</b>	<b>2018<sup>x</sup></b>	<b>2019<sup>xx</sup></b>
(1)	(3)	(4)	(5)	(6)
Pengeluaran Konsumsi Rumah Tangga <i>Household Consumption Expenditure</i>	54,23	54,16	54,22	54,33
Pengeluaran Konsumsi LNPRT <i>NPISH Consumption Expenditure</i>	1,42	1,43	1,46	1,52
Pengeluaran Konsumsi Pemerintah <i>Government Consumption Expenditure</i>	11,14	11,28	11,62	11,61
Pembentukan Modal Tetap Bruto <i>Gross Fixed Capital Formation</i>	32,21	33,55	34,20	34,47
Perubahan Inventori <i>Changes in Inventories</i>	1,15	1,28	0,20	0,13
Net Ekspor Barang dan Jasa/ <i>Net Exports of Goods and Services</i>	(0,13)	(1,71)	(1,70)	(2,06)
<b>Produk Domestik Regional Bruto/ <i>Gross Regional Domestic Product</i></b>	<b>100,00</b>	<b>100,00</b>	<b>100,00</b>	<b>100,00</b>

Catatan/Note: <sup>x</sup> Angka sementara, angka belum direkonsiliasi / *Preliminary figures, figures have not reconciled*

<sup>xx</sup> Angka sangat sementara, angka belum direkonsiliasi / *Very preliminary figures, figures have not reconciled*

Sumber/Source: BPS, berbagai sensus, survei dan sumber lain/BPS-Statistics Indonesia, various census, survey, and other sources



**Tabel**  
**Table** 12.8

**Laju Pertumbuhan Produk Domestik Regional Bruto Atas Dasar Harga Konstan 2010 Menurut Jenis Pengeluaran di Kabupaten Konawe Selatan (persen), 2016–2019**  
**Growth Rate of Gross Regional Domestic Product at 2010 Constant Market Prices by Type of Expenditure in Konawe Selatan Regency (percent), 2016–2019**

<b>Jenis Pengeluaran</b> <i>Type of Expenditure</i>	<b>2016</b>	<b>2017</b>	<b>2018<sup>x</sup></b>	<b>2019<sup>xx</sup></b>
(1)	(3)	(4)	(5)	(6)
Pengeluaran Konsumsi Rumah Tangga <i>Household Consumption Expenditure</i>	6,51	5,92	5,99	5,92
Pengeluaran Konsumsi LNPRT <i>NPISH Consumption Expenditure</i>	0,84	8,15	9,01	9,66
Pengeluaran Konsumsi Pemerintah <i>Government Consumption Expenditure</i>	2,86	6,26	6,50	6,26
Pembentukan Modal Tetap Bruto <i>Gross Fixed Capital Formation</i>	7,82	9,32	7,29	5,78
Perubahan Inventori <i>Changes in Inventories</i>	-	-	-	-
Net Ekspor Barang dan Jasa/ <i>Net Exports of Goods and Services</i>	-	-	-	-
<b>Produk Domestik Regional Bruto/ <i>Gross Regional Domestic Product</i></b>	<b>6,95</b>	<b>6,69</b>	<b>5,67</b>	<b>5,71</b>

Catatan/Note: <sup>x</sup> Angka sementara, angka belum direkonsiliasi / *Preliminary figures, figures have not reconciled*

<sup>xx</sup> Angka sangat sementara, angka belum direkonsiliasi / *Very preliminary figures, figures have not reconciled*

Sumber/Source: BPS, berbagai sensus, survei dan sumber lain/BPS-Statistics Indonesia, various census, survey, and other sources




# PERBANDINGAN ANTAR KABUPATEN/KOTA REGENCY/MUNICIPAL COMPARISON

## BAB Chapter 13



Sumber/Source:  
BPS, SP 2020/BPS-Statistics  
Indonesia, Census  
Population 2020



**KONAWE  
SELATAN**  
308,52

**345,11  
KENDARI**



*Konawe Selatan*  
34,22

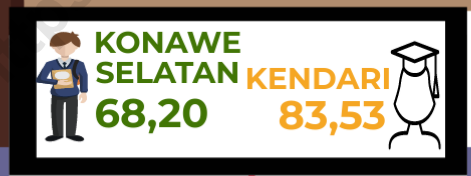
**Penduduk  
Miskin**

*Kendari*  
17,46

**Poor Population**

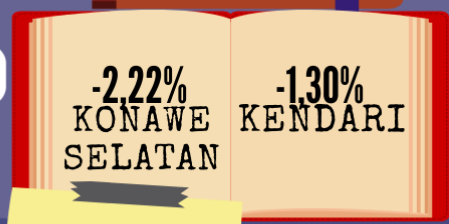
000  
Jiwa/  
Person

Sumber/Source:  
BPS, Survei Sosial Ekonomi Nasional (Susenas)/  
BPS-Statistics Indonesia, National Socioeconomic Survey



**IPM/HDI**

Sumber/Source:  
BPS, Seri Publikasi  
IPM/BPS-Statistics  
Indonesia, Series of  
Publication of HDI



Sumber/Source:  
BPS/BPS-Statistics  
Indonesia



**PENJELASAN TEKNIS**

1. Produk Domestik Regional Bruto (PDRB) adalah nilai tambah bruto (gross value added) yang timbul dari seluruh sektor perekonomian di suatu wilayah pada kurun waktu tertentu.
2. Laju pertumbuhan PDRB diperoleh dari PDRB atas dasar harga konstan dengan cara mengurangi nilai PDRB pada tahun ke-n terhadap tahun ke n-1 (tahun sebelumnya), dibagi dengan nilai PDRB tahun ke n-1, kemudian dikalikan 100 persen. Laju pertumbuhan menunjukkan perkembangan agregat pendapatan dari satu waktu tertentu terhadap tahun sebelumnya.
3. Kemiskinan adalah ketidakmampuan dari sisi ekonomi untuk memenuhi kebutuhan dasar makanan dan bukan makanan yang diukur dari sisi pengeluaran.
4. Penduduk miskin adalah penduduk yang memiliki rata-rata pengeluaran per kapita per bulan berada di bawah suatu batas yang disebut garis kemiskinan.
5. Garis kemiskinan adalah nilai rupiah yang harus dikeluarkan seseorang dalam memenuhi kebutuhan hidup minimumnya, baik itu kebutuhan hidup

**TECHNICAL NOTES**

1. *Gross Regional Domestic Product (GRDP) is gross value added that arise from all sectors of the economy in a region at a certain time.*
2. *GRDP growth rate is obtained from the GRDP at constant prices by reducing the value of GRDP in year n to year n-1 (previous year), divided by the value of GRDP in theyearn-1, and then multiplied by 100 percent. It shows the growth rate of aggregate growth of income of a particular time of the previous year.*
3. *Poverty is the inability of the economy to meet the basic needs of food and non food as measured from the expenditure side.*
4. *The poor are the people who have an average per capita expenditure per month is below the limit of the so-called poverty line.*
5. *The poverty line is the value of the rupiah which a person must be issued in minimum subsistence, whether it needs a minimum of food (rice, root crops, fish, etc) and*

minimum makanan (beras, umbi-umbian, ikan, dsb) maupun kebutuhan hidup minimum bukan makanan (perumahan, kesehatan, pendidikan, transportasi, dsb).

*the minimum non-food needs (housing, health, education, transportation, etc.).*

6. Indeks Pembangunan Manusia (IPM) adalah indeks komposit yang disusun dari tiga indikator : a. Lama hidup yang diukur dengan angka harapan hidup ketika lahir, rata-rata perkiraan banyak tahun yang dapat ditempuh oleh seseorang selama hidup; b. Pendidikan yang diukur berdasarkan rata-rata lama sekolah (rata-rata jumlah tahun yang telah dihabiskan oleh penduduk usia 15 tahun ke atas diseluruh jenjang pendidikan formal yang dijalani) dan angka melek huruf (persentase dari penduduk usia 15 tahun ke atas yang bias membaca dan menulis huruf latin atau lainnya terhadap jumlah penduduk usia 15 tahun atau lebih); c. Standar Hidup yang diukur dengan pengeluaran per kapita (PPP-purchasing power parity/ paritas daya beli dalam rupiah)

6. *Human Development Index (HDI) is a composite index composed of three indicators: a. Long life as measured by life expectancy at birth, the average estimate of many years that can be taken by a person during life; b. Education is measured by the average length of the school (the average number of years have been spent by the population aged 15 years and above in all levels of formal education is doing) and the literacy rate (percentage of population aged 15 years and above are biased to read and write Latin letters or more of the population aged 15 years or more); c. Living standards as measured by expenditure per capita (PPP-purchasing power parity in rupiahs).*

7. Yang dikategorikan sebagai penganggur terbuka terdiri dari: a. Mereka yang tidak bekerja dan mencari pekerjaan; b. Mereka yang tidak berkerja dan mempersiapkan usaha; c. Mereka yang tidak bekerja dan tidak

7. *Categorized as open unemployment consisted of: a. Those who do not work and looking for work; b. Those who do not work and prepare business; c. Those who are not working and not looking for work because it was not possible*

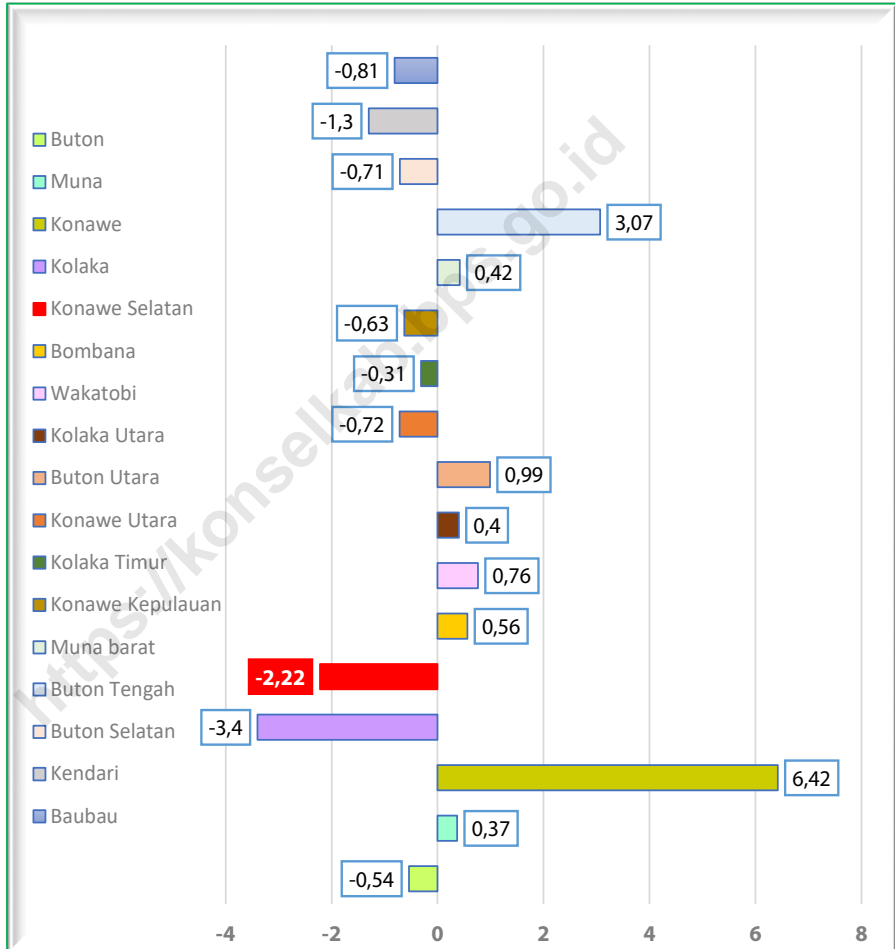
mencari pekerjaan karena merasa tidak mungkin mendapatkan pekerjaan; d. Mereka yang tidak bekerja dan tidak mencari pekerjaan karena sudah diterima bekerja, tetapi belum mulai bekerja.

*to get a job; d. Those who are not working and not looking for work because it was accepted to work, but have not started working.*

<https://konselkab.bps.go.id>

**Gambar** 13.1  
**Figures**

**Laju Pertumbuhan PDRB Atas Dasar Harga Konstan Menurut Kabupaten/Kota di Provinsi Sulawesi Tenggara (persen), 2020**  
**Growth Rate of GRDP at 2010 Constant Price Regency/ Municipality in Sulawesi Tenggara Province (percent), 2020**



Catatan/Note: \*Angka Sementara / Preliminary Figures


\*\*\*Angka Sangat Sementara / Very Preliminary Figures

Sumber/Source: BPS, berbagai sensus, survei dan sumber lain/BPS-Statistics Indonesia, various census, survey, and other sources



**Gambar** 13.2  
**Figures**

**Indeks Pembangunan Manusia Menurut Kabupaten/  
Kota di Provinsi Sulawesi Tenggara, 2020**  
*Human Development Index by Regency/Municipality in  
Sulawesi Tenggara Province, 2020*



Sumber/Source: BPS, Seri Publikasi Indeks Pembangunan Manusia / BPS-Statistics Indonesia, Series of Publication of Human Development Index

**Tabel**  
**Table** 13.1

**Jumlah Penduduk Menurut Kabupaten/Kota di Provinsi Sulawesi Tenggara (ribu), 2016–2020**  
**Population by Regency/Municipality in Sulawesi Tenggara Province (thousand), 2016–2020**

<b>Kabupaten/Kota Regency/Municipality</b>	<b>2016<sup>1</sup></b>	<b>2017<sup>1</sup></b>	<b>2018<sup>1</sup></b>	<b>2019<sup>1</sup></b>	<b>2020<sup>2</sup></b>
(1)	(3)	(4)	(5)	(6)	(7)
<i>Kabupaten/Regency</i>					
1. Buton	99,35	100,44	101,62	102,64	115,21
2. Muna	215,44	218,68	221,343	224,10	215,53
3. Konawe	238,07	244,32	249,01	254,70	257,01
4. Kolaka	246,92	251,52	256,83	261,66	237,59
5. Konawe Selatan	299,93	304,21	309,30	314,79	308,52
6. Bombana	170,02	175,50	180,04	184,57	150,71
7. Wakatobi	95,21	95,39	95,74	95,89	111,40
8. Kolaka Utara	142,61	144,68	147,86	150,83	137,66
9. Buton Utara	61,12	62,09	63,07	64,07	66,65
10. Konawe Utara	59,67	60,88	62,40	63,81	67,87
11. Kolaka Timur	125,86	128,15	130,86	133,32	120,70
12. Konawe Kepulauan	32,31	33,21	33,68	34,22	37,05
13. Muna barat	78,48	79,65	80,62	81,62	84,59
14. Buton Tengah	90,16	91,10	92,17	93,09	114,77
15. Buton Selatan	78,22	79,05	79,98	80,78	95,26
<i>Kota/ Municipality</i>					
1. Kendari	359,37	370,73	381,63	392,83	345,11
2. Baubau	158,27	162,78	167,52	171,80	159,25
<b>Sulawesi Tenggara</b>	<b>2 551,01</b>	<b>2 602,39</b>	<b>2 653,65</b>	<b>2 704,74</b>	<b>2 624,88</b>

Sumber/ Source: <sup>1</sup> BPS, Proyeksi Penduduk Indonesia 2010–2035/ BPS-Statistics Indonesia, Indonesia Population Projection 2010–2035

<sup>2</sup> BPS, Sensus Penduduk 2020/ BPS-Statistics Indonesia, Population Census 2020

**Tabel**  
**Table** 13.2

**Laju Pertumbuhan Produk Domestik Regional Bruto Atas Dasar Harga Konstan 2010 Menurut Kabupaten/Kota di Provinsi Sulawesi Tenggara (persen), 2016–2020**  
**Rate of Growth of Gross Regional Domestic Products at Constant 2010 Prices by Regency/Municipality in Sulawesi Tenggara Province (percent), 2016–2020**

Kabupaten/Kota Regency/ Municipality	2016	2017	2018	2019 <sup>x</sup>	2020 <sup>xx</sup>
(1)	(3)	(4)	(5)	(6)	(7)
<i>Kabupaten/ Regency</i>					
1. Buton	4,74	4,93 <sup>†</sup>	5,04	4,12	(0,54)
2. Muna	6,08	5,02	5,16	5,41	0,37
3. Konawe	5,53	5,21 <sup>†</sup>	10,70	11,84	6,42
4. Kolaka	5,13	10,38 <sup>†</sup>	5,84	6,14	(3,40)
5. Konawe Selatan	6,95	6,69	5,66	5,69	(2,22)
6. Bombana	5,41	6,54 <sup>†</sup>	5,83	5,99	0,56
7. Wakatobi	7,97	5,96	6,49	6,60	0,76
8. Kolaka Utara	7,67	6,03	6,59	6,10	0,40
9. Buton Utara	6,04	6,24 <sup>†</sup>	5,85	5,69	0,99
10. Konawe Utara	5,64	6,00	6,38	6,41	(0,72)
11. Kolaka Timur	7,40	5,11	4,77	5,91	(0,31)
12. Konawe Kepulauan	7,82	7,10	7,42	7,36	(0,63)
13. Muna Barat	7,21	5,31	6,62	6,79	0,42
14. Buton Tengah	8,08	6,47 <sup>†</sup>	5,83	6,26	3,07
15. Buton Selatan	7,16	6,98	5,48	5,94	(0,71)
<i>Kota/ Municipality</i>					
1. Kendari	9,01	6,38 <sup>†</sup>	6,08	6,48	(1,30)
2. Baubau	8,04	6,87	6,71	6,59	(0,81)
<b>Sulawesi Tenggara</b>	<b>6,51</b>	<b>6,76</b>	<b>6,40</b>	<b>6,50</b>	<b>(0,65)</b>

Catatan/Note: <sup>†</sup> Angka diperbaiki/ Revised figures

<sup>x</sup> Angka sementara / Preliminary figures

<sup>xx</sup> Angka sangat sementara / Very preliminary figures

Sumber/Source: BPS/ BPS-Statistics Indonesia

**Tabel**  
**Table** 13.3

**Jumlah Penduduk Miskin Menurut Kabupaten/Kota di  
Provinsi Sulawesi Tenggara (ribu), 2016–2020**  
**Number of Poor Population by Regency/Municipality in  
Sulawesi Tenggara Province (thousand), 2016–2020**

Kabupaten/Kota Regency/Municipality	2016	2017	2018	2019	2020
(1)	(3)	(4)	(5)	(6)	(7)
<i>Kabupaten/Regency</i>					
1. Buton	13,03	13,41	13,78	13,97	13,68
2. Muna	32,65	32,35	29,12	28,47	28,73
3. Konawe	38,14	37,99	33,40	31,25	31,63
4. Kolaka	28,56	26,64	24,74	24,00	23,76
5. Konawe Selatan	33,94	33,73	33,73	33,89	34,22
6. Bombana	22,04	21,52	19,77	19,37 <sup>†</sup>	18,84
7. Wakatobi	15,73	15,48	14,20	14,14	13,75
8. Kolaka Utara	24,32	23,42	21,30	19,80 <sup>†</sup>	19,83
9. Buton Utara	9,60	9,63	9,38	9,18	9,13
10. Konawe Utara	5,79	8,44	8,82	8,67 <sup>†</sup>	8,78
11. Kolaka Timur	28,52	28,86	25,97	26,29	26,38
12. Konawe Kepulauan	5,70	5,97	5,87	5,86	5,88
13. Muna barat	12,32	12,89	11,39	11,52	11,32
14. Buton Tengah	12,33	16,73	13,72	14,64	14,40
15. Buton Selatan	10,75	12,66	11,86	11,81	11,50
<i>Kota/ Municipality</i>					
1. Kendari	19,58	18,44	17,76	17,30	17,46
2. Baubau	13,87	13,55	12,59	12,42	12,53
<b>Sulawesi Tenggara</b>	<b>326,86</b>	<b>331,71</b>	<b>307,10</b>	<b>302,58</b>	<b>301,82</b>

Catatan/Note: <sup>†</sup> Angka diperbaiki/ Revised figures

Sumber/Source: BPS, Survei Sosial Ekonomi Nasional (Susenas)/ BPS-Statistics Indonesia, National Socioeconomic Survey

**Tabel**  
**Table** 13.4**Persentase Penduduk Miskin Menurut Kabupaten/Kota di Provinsi Sulawesi Tenggara (persen), 2016–2020**  
**Percentage of Poor Population by Regency/Municipality in Sulawesi Tenggara Province (percent), 2016–2020**

Kabupaten/Kota Regency/Municipality	2016	2017	2018	2019	2020
(1)	(3)	(4)	(5)	(6)	(7)
<i>Kabupaten/Regency</i>					
1. Buton	13,22	13,46	13,67	13,65	13,21
2. Muna	15,22	14,85	13,19	12,85	12,83
3. Konawe	16,09	15,65	13,48	12,34	12,20
4. Kolaka	15,05	13,78	12,51	11,92	11,63
5. Konawe Selatan	11,36	11,14	10,95	10,81	10,74
6. Bombana	13,06	12,36	11,05	10,56	10,01
7. Wakatobi	16,46	16,19	14,85	14,75	14,31
8. Kolaka Utara	17,11	16,24	14,30	13,19	12,96
9. Buton Utara	15,78	15,58	14,93	14,38	14,10
10. Konawe Utara	9,75	13,93	14,22	13,66	13,53
11. Kolaka Timur	15,71	15,64	13,82	13,71	13,47
12. Konawe Kepulauan	17,72	18,10	17,48	17,18	17,01
13. Muna barat	15,77	16,24	14,17	13,84	13,30
14. Buton Tengah	13,69	18,35	14,88	15,77	15,32
15. Buton Selatan	13,74	15,99	14,82	14,66	14,11
<i>Kota/ Municipality</i>					
1. Kendari	5,51	5,01	4,69	4,44	4,34
2. Baubau	8,81	8,39	7,57	7,27	7,15
<b>Sulawesi Tenggara</b>	<b>12,88</b>	<b>12,81</b>	<b>11,63</b>	<b>11,24</b>	<b>11,00</b>

Sumber/Source: BPS, Survei Sosial Ekonomi Nasional (Susenas)/ BPS-Statistics Indonesia, National Socioeconomic Survey

**Tabel**  
**Table** 13.5

**Indeks Pembangunan Manusia Menurut Kabupaten/Kota  
di Provinsi Sulawesi Tenggara, 2016–2020**  
**Human Development Index by Regency/Municipality in  
Sulawesi Tenggara Province, 2016–2020**

<b>Kabupaten/Kota Regency/Municipality</b>	<b>2016</b>	<b>2017</b>	<b>2018</b>	<b>2019</b>	<b>2020</b>
(1)	(3)	(4)	(5)	(6)	(7)
<i>Kabupaten/Regency</i>					
1. Buton	63,69	64,47	65,08	65,67	65,98
2. Muna	66,96	67,61	68,47	68,97	69,02
3. Konawe	69,84	70,24	70,72	71,29	71,35
4. Kolaka	71,12	71,46	72,07	73,01	73,45
5. Konawe Selatan	66,97	67,23	67,51	67,88	68,20
6. Bombana	64,02	64,49	65,04	65,65	66,05
7. Wakatobi	67,50	67,99	68,52	68,99	69,48
8. Kolaka Utara	67,60	67,77	68,44	68,91	69,31
9. Buton Utara	65,95	66,40	67,13	67,68	67,87
10. Konawe Utara	67,20	67,71	68,50	69,22	69,86
11. Kolaka Timur	63,60	64,55	65,53	66,49	67,02
12. Konawe Kepulauan	62,56	63,44	64,36	65,05	65,41
13. Muna barat	65,57	63,43	64,11	64,45	65,08
14. Buton Tengah	62,56	62,82	63,46	64,06	64,37
15. Buton Selatan	62,55	63,20	63,47	64,37	64,93
<i>Kota/ Municipality</i>					
1. Kendari	81,66	81,83	82,22	82,86	83,53
2. Baubau	73,99	74,14	74,67	75,21	75,90
<b>Sulawesi Tenggara</b>	<b>69,31</b>	<b>69,86</b>	<b>70,61</b>	<b>71,20</b>	<b>71,45</b>

Sumber/Source: BPS, Seri Publikasi Indeks Pemangunan Manusia/ BPS-Statistics Indonesia, Series of Publication of Human Development Index



# DATA

**MENCERDASKAN BANGSA**

— *Enlighten The Nation* —



**BADAN PUSAT STATISTIK  
KABUPATEN KONAWE SELATAN**  
**BPS - Statistics of Konawe Selatan Regency**

Jl Poros 60, Andoolo, Komplek Perkantoran Pemda, Telp. (0401) 3088520  
Website: <https://konselkab.bps.go.id> | Email : [bps7405@bps.go.id](mailto:bps7405@bps.go.id)

