

Katalog/Catalog: 1102002.7406

**KABUPATEN BOMBANA DALAM ANGKA**  
*BOMBANA REGENCY IN FIGURES*

2021



**BADAN PUSAT STATISTIK  
KABUPATEN BOMBANA**  
*BPS-Statistics of Bombana Regency*

**KABUPATEN BOMBANA DALAM ANGKA**  
*BOMBANA REGENCY IN FIGURES*

2021



**KABUPATEN BOMBANA DALAM ANGKA**  
***Bombana Regency in Figures***  
**2021**

ISSN: 2528-374X

No. Publikasi/*Publication Number*: 74060.2101

Katalog /*Catalog*: 1102001.7406

Ukuran Buku/*Book Size*: 14,8 cm x 21 cm

Jumlah Halaman/*Number of Pages* : xlv + 414 hal/*pages*

Naskah/*Manuscript*:

BPS Kabupaten Bombana

*BPS-Statistics of Bombana Regency*

Penyunting/*Editor*:

BPS Kabupaten Bombana

*BPS-Statistics of Bombana Regency*

Gambar Kover/*Cover Design*:

BPS Kabupaten Bombana

*BPS-Statistics of Bombana Regency*

Ilustrasi Kover/*Cover Illustration*:

Pulau Mangata, Kecamatan Kepulauan Masaloka Raya

Diterbitkan oleh/*Published by*:

©BPS Kabupaten Bombana/*BPS-Statistics of Bombana Regency*

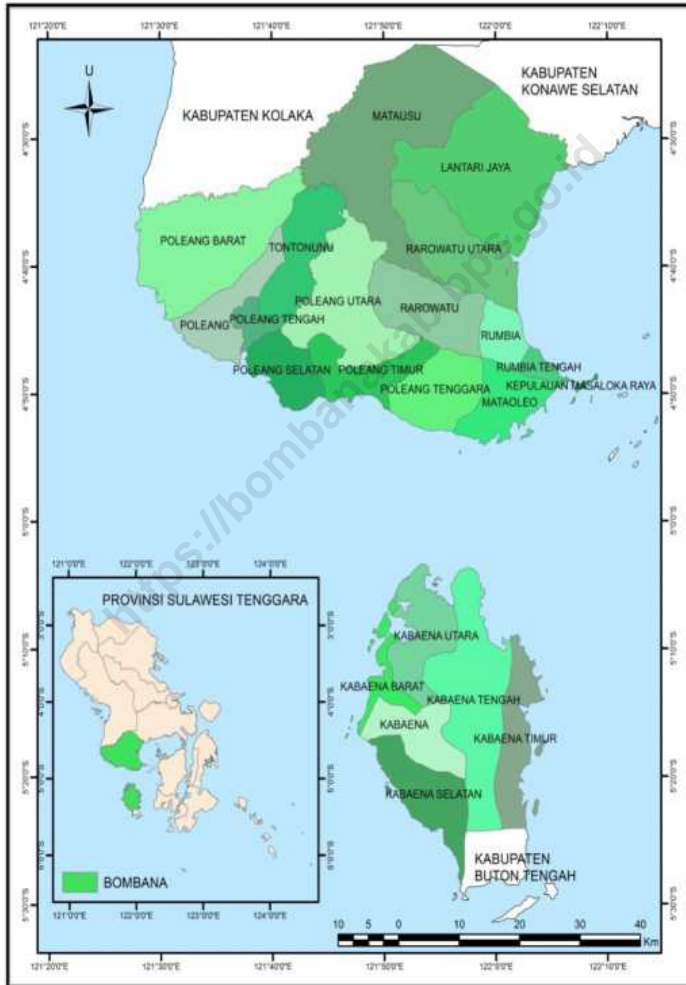
Dicetak oleh/*Printed by*:

UD. SYAHID, KENDARI

Dilarang mengumumkan, mendistribusikan, mengomunikasikan, dan/atau menggandakan sebagian atau seluruh isi buku ini untuk tujuan komersil tanpa izin tertulis dari Badan Pusat Statistik.

*Prohibited to announce, distribute, communicate, and/or copy part or all of this book for commercial purpose without permission from BPS-Statistics Indonesia.*

# PETA WILAYAH KABUPATEN BOMBANA MAP OF BOMBANA REGENCY





**KEPALA BPS KABUPATEN BOMBANA**  
**CHIEF STATISTICIAN OF BOMBANA REGENCY**



**HASYURIL HADINI, SE**





## KATA PENGANTAR

Buku Kabupaten Bombana Dalam Angka adalah publikasi tahunan yang diterbitkan oleh Badan Pusat Statistik Kabupaten Bombana.

Publikasi ini memuat himpunan data dari berbagai bidang dan sektor serta gambaran tentang hal-hal yang penting dari bidang-bidang yang bersangkutan. Data yang disajikan ini disusun oleh Badan Pusat Statistik Kabupaten Bombana baik berupa data primer yang dikumpulkan langsung maupun data sekunder yang diperoleh dari instansi pemerintah dan swasta di wilayah Kabupaten Bombana.

Publikasi Bombana Dalam Angka 2021 dapat terbit berkat kerjasama dan bantuan dari berbagai pihak, baik dari instansi pemerintah maupun swasta. Untuk itu, kepada semua pihak yang telah ikut membantu terwujudnya publikasi ini kami sampaikan penghargaan dan ucapan terima kasih.

Meskipun demikian, kami menyadari masih ada kekurangan dan atau kesalahan yang mungkin terjadi. Untuk perbaikan di masa mendatang, tanggapan dan saran dari pemakai data masih kami harapkan

Rumbia, 22 April 2021  
Kepala BPS  
Kabupaten Bombana,

**Hasyuril Hadini, S.E.**





## PREFACE

*“Bombana Regency in Figures” is an annual publication published by the BPS-Statistics of Bombana Regency.*

*The Publication contains data from various fields and sectors as well as description about important aspects on the related fields. The Data were compiled by BPS-Statistics of Bombana Regency either directly from respondents, such as households, private enterprises, or from administrative records from other government institutions and private sectors.*

*This publication could be released due to the assistance and contributions from various parties, both from government institutions and private organizations. Therefore, on this occasion, I would like to express my sincere appreciation and gratitude to all parties who had participated in providing the data or information required.*

*This publication has been compiled by giving serious attention as much as possible, nevertheless it is realized that some weakness may occur. Suggestions to improve the content of this publication are cordially welcome.*

Rumbia, 22 April 2021  
Chief Statistician of  
Bombana Regency

**Hasyuril Hadini, S.E.**

## DAFTAR ISI / CONTENTS

	Halaman <i>Page</i>
Kata Pengantar/ <i>Preface</i> .....	vii
Daftar Isi/ <i>Contents</i> .....	ix
Daftar Tabel/ <i>List of Tables</i> .....	xi
Daftar Gambar/ <i>List of Figures</i> .....	xxxvii
Daftar Singkatan/ <i>List of Abbreviations</i> .....	xli
Statistik Kunci/ <i>Key Statistics</i> .....	xlii
1. Geografi dan Iklim/ <i>Geography and Climate</i> .....	1
2. Pemerintahan/ <i>Government</i> .....	23
3. Penduduk dan Ketenagakerjaan/ <i>Population and Employment</i> .....	77
4. Sosial dan Kesejahteraan Rakyat/ <i>Social and Welfare</i> .....	97
5. Pertanian, Kehutanan, Peternakan, dan Perikanan/ <i>Agriculture, Forestry, Livestock, and Fishery</i> .....	193
6. Industri, Pertambangan, dan Energi/ <i>Industry, Mining, and Energy</i> .....	271
7. Pariwisata/ <i>Tourism</i> .....	291
8. Transportasi dan Komunikasi/ <i>Transportation and Communication</i> .....	305
9. Perbankan, Koperasi, dan Harga-harga/ <i>Banking, Cooperative, dan Prices</i> .....	327
10. Pengeluaran Penduduk/ <i>Population Expenditure</i> .....	347
11. Perdagangan/ <i>Trade</i> .....	357
12. Sistem Neraca Regional/ <i>System of Regional Accounts</i> .....	373
13. Perbandingan Antar Kabupaten/ <i>Regency/Municipal Comparison</i> .....	399



## DAFTAR TABEL/LIST OF TABLES

	Halaman Page
<b>1. GEOGRAFI DAN IKLIM/GEOGRAPHY AND CLIMATE .....</b>	<b>1</b>
<b>1.1 KEADAAN GEOGRAFI .....</b>	<b>9</b>
<b>GEOGRAPHY CONDITION .....</b>	<b>9</b>
1.1.1 Luas Daerah, Persentase terhadap Luas Kabupaten dan Jumlah Pulau Menurut Kecamatan, 2020 <i>Total Area, Percentage to Regency Area and Number of Islands by Subdistrict, 2020 .....</i>	9
1.1.2 Tinggi Wilayah dan Jarak ke Ibukota Kabupaten menurut Kecamatan di Kabupaten Bombana, 2020 <i>Altitude and Distance to the Capital of Regency by Subdistrict in Bombana Regency, 2020 .....</i>	11
1.1.3 Batas-batas Wilayah Menurut Kecamatan di Kabupaten Bombana, 2020 <i>Boundary Based on Subdistrict in Bombana Regency, 2020 .....</i>	12
1.1.4 Koordinat Geografis (Lintang – Bujur) Menurut Kecamatan, 2020 <i>Geography Coordinate (Latitude – Longitude) Based on Subdistrict, 2020 .....</i>	14
1.1.5 Nama-nama Pulau yang Tersebar di Kabupaten Bombana Menurut Kecamatan, 2020 <i>List of Island Name is stretched in Bombana Regency Area Based on Location/Subdistrict, 2020 .....</i>	15
<b>1.2 IKLIM .....</b>	<b>17</b>
<b>CLIMATE .....</b>	<b>17</b>
1.2.1 Jumlah Curah Hujan dan Banyaknya Hari Hujan Menurut Bulan untuk Pos Hujan Kabaena, Tahun 2020 <i>Number of Rainfall and Number of Rainy Days According to Month for Kabaena Rainfall Recorder Station, 2020 .....</i>	17
1.2.2 Jumlah Curah Hujan dan Banyaknya Hari Hujan Menurut Bulan untuk Pos Hujan Kabaena Timur, Tahun 2020 <i>Number of Rainfall and Number of Rainy Days According to Month for Kabaena Timur Rainfall Recorder Station, 2020 .....</i>	18

1.2.3	Jumlah Curah Hujan dan Banyaknya Hari Hujan Menurut Bulan untuk Pos Hujan Poleang Timur, Tahun 2020 <i>Number of Rainfall and Number of Rainy Days According to Month for Poleang Timur Rainfall Recorder Station, 2020</i> .....	19
1.2.4	Jumlah Curah Hujan dan Banyaknya Hari Hujan Menurut Bulan untuk Pos Hujan Poleang, Tahun 2020 <i>Number of Rainfall and Number of Rainy Days According to Month for Poleang Rainfall Recorder Station, 2020</i> .....	20
1.2.5	Jumlah Curah Hujan dan Banyaknya Hari Hujan Menurut Bulan untuk Pos Hujan Rarowatu, Tahun 2020 <i>Number of Rainfall and Number of Rainy Days According to Month for Rarowatu Rainfall Recorder Station, 2020</i> .....	21
<b>2.</b>	<b>PEMERINTAHAN/GOVERNMENT</b> .....	<b>23</b>
<b>2.1</b>	<b>WILAYAH ADMINISTRATIF</b> .....	<b>33</b>
	<b>ADMINISTRATIVE AREA</b> .....	<b>33</b>
2.1.1	Jumlah Kelurahan Menurut Kecamatan di Kabupaten Bombana , 2016–2020 <i>Number of Kelurahan by Subdistrict in Bombana Regency, 2016-2020.</i>	33
2.1.2	Jumlah Desa Menurut Kecamatan di Kabupaten Bombana, 2016–2020 <i>Number of Villages by Subdistrict in Bombana Regency, 2016-2020</i> .....	34
<b>2.2</b>	<b>DEWAN PERWAKILAN RAKYAT DAERAH</b> .....	<b>35</b>
	<b>THE REGIONAL HOUSE OF REPRESENTATIVE</b> .....	<b>35</b>
2.2.1	Jumlah Anggota Dewan Perwakilan Rakyat Daerah Menurut Partai Politik dan Jenis Kelamin di Kabupaten Bombana, 2020 <i>Number of Regional Representative Council Members by Political Parties and Gender in Bombana Regency, 2020</i> .....	35
2.2.2	Jumlah Anggota Dewan Perwakilan Rakyat Daerah Menurut Partai Politik dan Tingkat Pendidikan di Kabupaten Bombana, 2020 <i>Number of Regional Representative Council Members by Political Parties and Education Level in Bombana Regency, 2020</i> .....	36

2.2.3	Jumlah Anggota Dewan Perwakilan Rakyat Daerah Menurut Fraksi Partai Politik dan Jenis Kelamin di Kabupaten Bombana, 2020 <i>Number of Regional Representative Council Members by Political Parties Fraction and Gender in Bombana Regency, 2020.....</i>	37
2.2.4	Banyaknya Produk DPRD Kabupaten Bombana Menurut Jenisnya, 2020 <i>Amount of Parliamentary Product of Regency Bombana According to Classification, 2020.....</i>	38
2.2.5	Jumlah Perolehan Suara di KPU Kabupaten Bombana menurut Daerah Pilihan dan Nama Partai Politik, 2019 <i>Number of Getting Vote in Bombana Regency Election Commission According to Electorat District and Politic Party, 2019.....</i>	39
<b>2.3</b>	<b>SUMBER DAYA MANUSIA.....</b>	<b>41</b>
	<b>HUMAN RESOURCES .....</b>	<b>41</b>
2.3.1	Jumlah Pegawai Negeri Sipil di Lingkungan Pemerintah Daerah Kabupaten Bombana Menurut Jabatan dan Jenis Kelamin, Desember 2019 dan Desember 2020 <i>Number of Civil Servants in Local Government of Bombana Regency by Occupation and Sex, Desember 2019 dan Desember 2020.....</i>	41
2.3.2	Jumlah Pegawai Negeri Sipil di Lingkungan Pemerintah Daerah Kabupaten Bombana Menurut Tingkat Pendidikan dan Jenis Kelamin, Desember 2019 dan Desember 2020 <i>Number of Civil Servants in Local Government of Bombana Regency by Educational Level and Sex, December 2019 and December 2020 .....</i>	43
2.3.3	Jumlah Pegawai Negeri Sipil di Lingkungan Pemerintah Daerah Kabupaten Bombana Menurut Golongan Kepangkatan dan Jenis Kelamin, Desember 2019 dan Desember 2020 <i>Number of Civil Servants in Local Government of Bombana Regency by Hierarchy and Sex in Bombana Regency, December 2019 and December 2020.....</i>	45
2.3.4	Jumlah Pegawai Negeri Sipil di Lingkungan Pemerintah Daerah Kabupaten Bombana Menurut Dinas/Intansi dan Jenis Kelamin, Desember 2019 dan Desember 2020 <i>Number of Civil Servants in Local Government of Bombana Regency by</i>	

	Halaman Page
	<i>Office/Instituitor and Sex, Desember 2019 dan Desember 2020.....</i> 47
2.3.5	Jumlah Pegawai Negeri Sipil di Instansi Vertikal Menurut Unit Organisasi>Nama Badan dan Jenis Kelamin di Kabupaten Bombana, Desember 2019 dan Desember 2020 <i>Number of Public Servant of Vertical Institution by Organization/Board and Gender in Bombana Regency, December 2019 and December 2020.....</i> 50
2.3.6	Jumlah Pegawai Negeri Sipil di Instansi Vertikal Menurut Golongan Kepangkatan dan Jenis Kelamin di Kabupaten Bombana, Desember 2019 dan Desember 2020 <i>Number of Civil Servants in Vertical Institution by Hierarchy and Sex in Bombana Regency, December 2019 and December 2020.....</i> 52
2.3.7	Jumlah Pegawai Negeri Sipil di Instansi Vertikal Menurut Tingkat Pendidikan dan Jenis Kelamin di Kabupaten Bombana, Desember 2019 dan Desember 2020 <i>Number of Civil Servants in Vertical Institution by Educational Level and Sex in Bombana Regency, December 2019 and December 2020 .....</i> 54
2.3.8	Jumlah Personil Polisi di Wilayah Tugas Kepolisian Resort Bombana Menurut Unit Organisasi Jenis Kelamin, Desember 2019 dan Desember 2020 <i>Number of Police Personnel in Police Resort Area in Bombana by Organization and Gender, December 2019 and December 2020.....</i> 56
2.3.9	Jumlah Personil Polisi di Wilayah Tugas Kepolisian Resort Bombana Menurut Golongan Kepangkatan dan Jenis Kelamin, 2019 dan 2020 <i>Number of Police Personnel in Police Resort Area in Bombana by Hierarchy and Gender, 2019 and 2020.....</i> 58
2.3.10	Jumlah Personil Polisi di Wilayah Tugas Kepolisian Resort Bombana Menurut Tingkat Pendidikan dan Jenis Kelamin, 2019 dan 2020 <i>Number of Police Personnel in Police Resort Area by Educational Level and Gender, 2019 and 2020 .....</i> 60
<b>2.4</b>	<b>KEUANGAN..... 62</b>
	<b>FINANCE..... 62</b>
2.4.1	Realisasi Pendapatan Pemerintah Kabupaten Bombana Menurut Jenis Pendapatan, 2018-2020 <i>Actual Revenues of Government of Bombana Regency by Source of Revenues, 2018-2020.....</i> 62

2.4.2	Realisasi Belanja Pemerintah Kabupaten Bombana Menurut Jenis Belanja (ribu rupiah), 2018-2020 <i>Actual Expenditures of Government of Bombana Regency by Kind of Expenditures (thousand rupiahs), 2018-2020.....</i>	64
2.4.3	Target, Realisasi Pendapatan dan Belanja Daerah Kabupaten Bombana Menurut Jenisnya Tahun Anggaran 2020 (Rupiah) <i>Target, Actual Revenues and Expenditures by Type in Bombana Fiscal Year 2020 (Rupiah).....</i>	65
2.4.4	Target dan Realisasi Pendapatan Asli Daerah Kabupaten Bombana Menurut Jenis Penerimaan Tahun Anggaran 2020 (Rupiah) <i>Target and Actual Revenue in Bombana by Kind of Revenue for Fiscal Year 2020 (Rupiah).....</i>	70
2.4.5	Realisasi Penerimaan Pajak Daerah Kabupaten Bombana Tahun Anggaran 2020 (Rupiah) <i>Actual Revenue of Local Taxation for Fiscal Year 2020 (Rupiah).....</i>	71
2.4.6	Realisasi Penerimaan Retribusi Daerah Kabupaten Bombana Tahun Anggaran 2020 (Rupiah) <i>Actual Revenue of Local Retribution for Fiscal Year 2020 (Rupiah).....</i>	72
2.4.7	Realisasi Penerimaan Lain-Lain Pendapatan Asli Daerah Kabupaten Bombana Tahun Anggaran 2020 (Rupiah) <i>Actual Revenue of Other Local Revenue for Fiscal Bombana Regency Year 2020 (Rupiah).....</i>	74
2.4.8	Realisasi Penerimaan PBB atas Pokok tahun 2020 sampai dengan Tanggal 31 Desember 2020 (Rupiah) <i>Realization of Revenue from Land and Building Tax of Principal in Fiscal Year 2020 to December 31, 2020 (Rupiah).....</i>	75
<b>3.</b>	<b>PENDUDUK DAN KETENAGAKERJAAN/POPULATION AND EMPLOYMENT .....</b>	<b>77</b>
<b>3.1</b>	<b>PENDUDUK.....</b>	<b>87</b>
	<b>POPULATION.....</b>	<b>87</b>
3.1.1	Penduduk, Laju Pertumbuhan Penduduk, Distribusi Persentase Penduduk, Kepadatan Penduduk, Rasio Jenis Kelamin Penduduk Menurut Kecamatan di Kabupaten Bombana, 2020 <i>Population, Annual Population Growth Rate, Percentage Distribution of</i>	



	<i>Population, Population Density, and Population Sex Ratio by Subdistrict in Bombana Regency, 2020</i> .....	87
3.1.2	Jumlah Penduduk Menurut Kelompok Umur dan Jenis Kelamin, 2020 <i>Population by Age Groups and Gender, 2020</i> .....	89
<b>3.2</b>	<b>KETENAGAKERJAAN</b> .....	<b>90</b>
	<b>EMPLOYMENT</b> .....	<b>90</b>
3.2.1	Jumlah Penduduk Usia 15 Tahun Keatas Menurut Jenis Kegiatan Selama Seminggu yang Lalu dan Jenis Kelamin di Kabupaten Bombana, 2020 <i>Population Aged 15 Years and Over by Type of Activity During Previous Weekend and Gender in Bombana Regency, 2020</i> .....	90
3.2.2	Penduduk Berumur 15 Tahun ke Atas Menurut Pendidikan Tertinggi yang Ditamatkan dan Jenis Kegiatan Selama Seminggu yang Lalu di Kabupaten Bombana, 2020 <i>Population 15 Years of Age and Over by Educational Attainment and Type of Activity During the Previous Week in Bombana Regency, 2020</i> .....	91
3.2.3	Jumlah Penduduk Berumur 15 Tahun Keatas yang bekerja Selama Seminggu yang lalu Menurut Status Pekerjaan Utama dan Jenis Kelamin di Kabupaten Bombana, 2020 <i>Population Aged 15 Years and Over Who Worked During Previous Week by Main Employment Status and Gender in Bombana Regency, 2020</i> .....	92
3.2.4	Penduduk Berumur 15 Tahun Keatas Yang Bekerja Menurut Jenis Kelamin dan Kegiatan Seminggu yang Lalu di Kabupaten Bombana, 2020 <i>Population aged 15 Years and Over by Gender and Activity During Previous Weekend in Bombana Regency, 2020</i> .....	93
3.2.5	Penduduk Berumur 15 Tahun Keatas Yang Bekerja Menurut Jenis Kelamin dan Pendidikan Tertinggi yang Ditamatkan di Kabupaten Bombana, 2020 <i>Population aged 15 Years and Over by Gender and Educational Attainment in Bombana Regency, 2020</i> .....	94
3.2.6	Jumlah Pencari Kerja Terdaftar Menurut Tingkat Pendidikan Tertinggi yang Ditamatkan dan Jenis Kelamin di Kabupaten Bombana, 2020 <i>Number of Registered Job Applicants by Educational Attainment and Gender</i>	

	<i>in Bombana Regency, 2020</i> .....	95
<b>4.</b>	<b>SOSIAL DAN KESEJAHTERAAN RAKYAT/SOCIAL AND WELFARE</b> .....	<b>97</b>
<b>4.1</b>	<b>PENDIDIKAN</b> .....	<b>110</b>
	<b>EDUCATION</b> .....	<b>110</b>
4.1.1	Jumlah Sekolah, Guru, dan Murid Taman Kanak-Kanak (TK) di Bawah Kementerian Pendidikan dan Kebudayaan Menurut Kecamatan di Kabupaten Bombana, 2019/2020 dan 2020/2021 <i>Number of Schools, Teachers, and Pupils in Kindergarten Under The Ministry of Education and Culture by Subdistrict in Bombana Regency, 2019/2020 dan 2020/2021</i> .....	110
4.1.2	Jumlah Sekolah, Guru, dan Murid Raudatul Athfal (RA) di Bawah Kementerian Agama Menurut Kecamatan di Kabupaten Bombana, 2019/2020 dan 2020/2021 <i>Number of Schools, Teachers, and Pupils in Raudatul Athfal (RA) Under The Ministry of Religious Affairs by Subdistrict in Bombana Regency, 2019/2020 dan 2020/2021</i> .....	113
4.1.3	Jumlah Sekolah, Guru, dan Murid Sekolah Dasar (SD) di Bawah Kementerian Pendidikan dan Kebudayaan Menurut Kecamatan di Kabupaten Bombana, 2019/2020 dan 2020/2021 <i>Number of Schools, Teachers, and Pupils in Primary Schools Under The Ministry of Education and Culture by Subdistrict in Bombana Regency, 2019/2020 dan 2020/2021</i> .....	114
4.1.4	Jumlah Sekolah, Guru, dan Murid Madrasah Ibtidaiyah (MI) di Bawah Kementerian Agama Menurut Kecamatan Menurut Kecamatan di Kabupaten Bombana, 2019/2020 dan 2020/2021 <i>Number of Schools, Teachers, and Pupils in Madrasah Ibtidaiyah (MI) Under The Ministry of Religious Affairs by Subdistrict in Bombana Regency, 2019/2020 dan 2020/2021</i> .....	117
4.1.5	Jumlah Sekolah, Guru, dan Murid Sekolah Menengah Pertama (SMP) di Bawah Kementerian Pendidikan dan Kebudayaan Menurut Kecamatan di Kabupaten Bombana, 2019/2020 dan 2020/2021 <i>Number of Schools, Teachers, and Pupils in Junior High Schools Under The Ministry of Education and Culture by Subdistrict in Bombana Regency,</i>	

	2019/2020 dan 2020/2021.....	120
4.1.6	Jumlah Sekolah, Guru, dan Murid Madrasah Tsanawiyah (MTs) di Bawah Kementerian Agama Menurut Kecamatan di Kabupaten Bombana, 2019/2020 dan 2020/2021 <i>Number of Schools, Teachers, and Pupils in Madrasah Tsanawiyah (MTs) Under The Ministry of Religious Affairs by Subdistrict in Bombana Regency, 2019/2020 dan 2020/2021.....</i>	123
4.1.7	Jumlah Sekolah, Guru, dan Murid Sekolah Menengah Atas (SMA) di Bawah Kementerian Pendidikan dan Kebudayaan Menurut Kecamatan di Kabupaten Bombana , 2019/2020 dan 2020/2021 <i>Number of Schools, Teachers, and Pupils in Senior High Schools Under The Ministry of Education and Culture by Subdistrict in Bombana Regency, 2019/2020 dan 2020/2021.....</i>	126
4.1.8	Jumlah Sekolah, Guru, dan Murid Sekolah Menengah Kejuruan (SMK) di Bawah Kementerian Pendidikan dan Kebudayaan Menurut Kecamatan di Kabupaten Bombana, 2019/2020 dan 2020/2021 <i>Number of Schools, Teachers, and Pupils in Vocational High Schools Under The Ministry of Education and Culture by Subdistrict in Bombana Regency, 2019/2020 dan 2020/2021.....</i>	129
4.1.9	Jumlah Sekolah, Guru, dan Murid Madrasah Aliyah (MA) di Bawah Kementerian Agama Menurut Kecamatan di Kabupaten Bombana, 2019/2020 dan 2020/2021 <i>Number of Schools, Teachers, and Pupils in Madrasah Aliyah (MA) Under the Ministry of Religious Affairs by Subdistrict in Bombana Regency, 2019/2020 dan 2020/2021.....</i>	132
4.1.10	Jumlah Desa/Kelurahan yang Memiliki Fasilitas Sekolah Menurut Kecamatan dan Tingkat Pendidikan, 2018-2020 <i>Number of Villages Having Educational Facilities by Subdistrict and Educational Level, 2018-2020.....</i>	135
4.1.11	Angka Partisipasi Murni (APM) Penduduk Umur 7 Tahun - 24 Tahun Menurut Jenjang Pendidikan dan Jenis Kelamin di Kabupaten Bombana, 2020 <i>Net Enrolment Rate Population with an Aged between 7-24 Years Old by Level Educational and Gender in Bombana Regency, 2020.....</i>	140
4.1.12	Angka Partisipasi Sekolah (APS) Penduduk Umur 7-18 Tahun Menurut	

	Kelompok Umur dan Jenis Kelamin di Kabupaten Bombana, 2020 <i>School Enrolment Rate Population with Aged 7-18 Years Old by Aged Group and Gender in Bombana Regency, 2020</i> .....	141
4.1.13	Angka Partisipasi Kasar (APK) Penduduk Umur 7 Tahun - 24 Tahun Menurut Jenjang Pendidikan dan Jenis Kelamin di Kabupaten Bombana, 2020 <i>Gross Enrolment Rate Population with an Aged between 7-24 Years Old by Level Educational and Gender in Bombana Regency, 2020</i> .....	142
4.1.14	Jumlah Fasilitas dan Peserta Didik Satuan Pendidikan Non Formal (SPNF) di Bawah Kementerian Pendidikan dan Kebudayaan Menurut Kecamatan di Kabupaten Bombana, 2020 <i>Number of Facilities and Learners in Non Formal Education (NFE) Programme Under The Ministry of Education and Culture by Subdistrict in Bombana Regency, 2020</i> .....	143
<b>4.2</b>	<b>KESEHATAN</b> .....	<b>145</b>
	<b>HEALTH</b> .....	<b>145</b>
4.2.1	Jumlah Desa/Kelurahan Yang Memiliki Sarana Kesehatan Menurut Kecamatan, 2018 - 2020 <i>Number of Villages/Kelurahan Having Health Facilities by Subdistrict, 2018 - 2020</i> .....	145
4.2.2	Jumlah Tenaga Kesehatan Menurut Kecamatan, 2020 <i>Number of Medical Personnel by Subdistrict, 2020</i> .....	151
4.2.3	Banyaknya Tenaga Dokter Spesialis, Dokter Umum, dan Dokter Gigi menurut Kecamatan di Kabupaten Bombana, 2020 <i>Amount of Physician, General Physician and Dentist by Subdistrict in Bombana Regency, 2020</i> .....	152
4.2.4	Jumlah Rumah Sakit Umum, Rumah Sakit Khusus, Rumah Sakit/ Rumah Bersalin, Puskesmas, Klinik/Balai Kesehatan, Posyandu, dan Polindes Menurut Kecamatan, 2019-2020 <i>Number of General Hospital, Special Hospital, Maternity Hospital and Public Health Center, Medical Clinic, Integrated Service Post, Village maternity Cottage by Subdistrict, 2019-2020</i> .....	153
4.2.5	Jumlah Kasus Penyakit Menular Menurut Kecamatan di Kabupaten Bombana, 2020 <i>Number of Contagion Case According to Subdistrict in Bombana Regency,</i>	

	2020.....	156
4.2.6	Jumlah Bayi Lahir, Bayi Berat Badan Lahir Rendah (BBLR), dan Bergizi Buruk Menurut Kecamatan di Kabupaten Bombana, 2020 <i>Number of Birth, and Babies with Low Birth Weights (LBW) and Malnutrition Cases by Subdistrict in Bombana Regency, 2020</i> .....	157
4.2.7	Sepuluh Penyakit dengan Jumlah Kasus Terbesar di Kabupaten Bombana, 2020 <i>Top 10 Diseases in Bombana Regency, 2020</i> .....	158
4.2.8	Jumlah Ibu Hamil, Melakukan Kunjungan K1, Melakukan Kunjungan K4, KEK, dan Pemberian Zat Besi di Kabupaten Bombana ,Tahun 2016-2020 <i>Number of Pregnant Women, Visiting K1, K4, KEK and Giving Tablet of Ferrum in Bombana Regency, 2016-2020</i> .....	159
4.2.9	Jumlah Pasangan Usia Subur dan Peserta KB Aktif Menurut Kecamatan di Kabupaten Bombana, 2020 <i>Number of Eligible Couples and Family Planning Participants by Subdistrict in Bombana Regency, 2020</i> .....	160
4.2.10	Banyaknya Akseptor Aktif dan Akseptor Baru Menurut Alat Konstrasepsi yang Digunakan di Kabupaten Bombana, Tahun 2020 <i>Amount of Active and New Family Planning Participant According to Contraception Device Used in Bombana Regency, 2020</i> .....	162
4.2.11	Banyaknya Akseptor Aktif Menurut Alat Kontransepsi yang Digunakan di Kabupaten Bombana ,Tahun 2018-2020 <i>Number of Target, Realization, and Percentage New Acceptor According to Contraception Device Used, 2018-2020</i> .....	163
4.2.12	Jumlah Balita yang Mendapat Imunisasi Menurut Kecamatan dan Jenis Imunisasi di Kabupaten Bombana, 2020 <i>Number of Toddler who Had Immunization by Subdistrict and Type Immunization in Bombana Regency, 2020</i> .....	164
4.2.13	Jumlah Kelahiran Bayi yang Lahir Hidup dan Lahir Mati Menurut Kecamatan di Kabupaten Bombana, Tahun 2020 <i>Number of Baby to Live Birth and Stillbirth by Subdistrict in Bombana Regency, 2020</i> .....	166
4.2.14	Jumlah Kematian Ibu Hamil, Ibu Bersalin dan Masa Nifas Menurut Kecamatan di Kabupaten Bombana, 2020 <i>Number of Death Pregnant Mother, Maternal and Puerperal by Subdistrict in</i>	

	Halaman Page
	167
4.2.15	168
4.2.16	169
<b>4.3</b>	<b>170</b>
	<b>170</b>
4.3.1	170
4.3.2	171
4.3.3	172
4.3.4	173
4.3.5	174
4.3.4	175
<b>4.4</b>	<b>176</b>
	<b>176</b>

4.4.1	Garis Kemiskinan dan Persentase Penduduk Miskin di Kabupaten Bombana 2013–2020 <i>Poverty Line and Percentage of Poor People in Bombana Regency, 2013–2020.....</i>	176
4.4.2	Indeks Kedalaman Kemiskinan dan Indeks Keparahan Kemiskinan di Kabupaten Bombana, 2016–2020 <i>Poverty Gap Index and Poverty Severity Index in Bombana Regency 2016–2020.....</i>	177
<b>4.5</b>	<b>SOSIAL LAINNYA .....</b>	<b>178</b>
	<b>OTHER SOCIAL.....</b>	<b>178</b>
4.5.1	Jumlah Desa/Kelurahan yang Mengalami Bencana Alam Menurut Kecamatan, 2018-2020 <i>Number of Villages/Kelurahan that Had Natural Disaster by Subdistrict, 2018-2020 .....</i>	178
4.5.2	Jumlah Surat Nikah yang Diterbitkan Menurut Kecamatan di Kabupaten Bombana, 2017-2020 <i>Number of Marriage Certificate Issued Published According to Subdistrict in Bombana Regency, 2017-2020.....</i>	181
4.5.3	Jumlah Tindak Pidana, Persentase Penyelesaian Tindak Pidana, dan Selang Waktu Terjadinya Tindak Pidana Menurut Kepolisian Sektor di Kabupaten Bombana, 2018 - 2020 <i>Number of Crime, Crime Rate per 100,000 Population, Percentage of Crime Clearance, and Time Interval of Crime Occurance by Sector Police Office in Bombana Regency, 2018 - 2020 .....</i>	182
4.5.4	Jumlah Kejadian Kecelakaan Lalu Lintas dan Jumlah Korbannya Menurut Tahun di Kabupaten Bombana, 2013-2020 <i>Number of Traffic Accidents and Number of Victims by Year in Bombana Regency, 2013- 2020.....</i>	185
4.5.5	Jumlah Kejadian Kecelakaan Lalu Lintas dan Jumlah Korbannya Menurut Bulan di Kabupaten Bombana, 2020 <i>Number of Traffic Accidents and Number of Victims by Month in Bombana Regency, 2020 .....</i>	186
4.5.6	Jumlah Kejadian Kecelakaan Lalu Lintas dan Jumlah Korbannya Menurut Kecamatan di Kabupaten Bombana, 2020 <i>Number of Traffic Accidents and Number of Victims by Subdistrict in</i>	

	Halaman Page
<i>Bombana Regency, 2020</i> .....	187
4.5.7 Jumlah Kasus Gangguan Keamanan Menurut Kecamatan di Kabupaten Bombana, 2020 188 <i>Number of Security Trouble Cases by Subdistrict in Bombana Regency, 2020</i> .....	188
4.5.8 Jumlah Akte Kelahiran Yang Diterbitkan Menurut Kecamatan di Kabupaten Bombana, 2016-2020 <i>Number Of Birth Certificate Published by Subdistrict in Bombana Regency, 2016-2020</i> .....	189
4.5.9 Jumlah Kartu Tanda Pengenal (KTP) yang diterbitkan Menurut Kecamatan di Kabupaten Bombana, 2016-2020 <i>Number of Kartu Tanda Pengenal (KTP) published by Subdistrict in Bombana Regency, 2016-2020</i> .....	190
4.5.10 Jumlah Sertifikat Tanah yang Diterbitkan Menurut Jenis Hak Atas Tanah di Kabupaten Bombana , 2016-2020 <i>Number of Land Certificate Published According to Kinds Certificate in Bombana</i> .....	191
4.5.11 Luas Tanah yang Memiliki Sertifikat Kepemilikan Menurut Jenis Hak Atas Tanah dan Kecamatan di Kabupaten Bombana, 2020 <i>Total Area of Certified Land According to Kind of Certificate and Subdistrict in Bombana Regency, 2020</i> .....	192
<b>5. PERTANIAN, KEHUTANAN, PETERNAKAN, DAN PERIKANAN/ AGRICULTURE, FORESTRY, LIVESTOCK, AND FISHERY .....</b>	<b>193</b>
<b>5.1 TANAMAN PANGAN .....</b>	<b>207</b>
<b>5.1.1 Luas Lahan Sawah Menurut Kecamatan dan Jenis Pengairan di Kabupaten Bombana (Ha),2020 <i>Area of rice fields by Subdistrict and Type of Irrigation in Bombana Regency (Ha), 2020</i>.....</b>	<b>207</b>
5.1.2 Luas Lahan Tegal/Kebun, Ladang/Huma, dan Lahan yang Sementara Tidak Diusahakan Menurut Kecamatan di Kabupaten Bombana (Ha), 2020	



	Halaman Page
	<i>Area of Dry Field/Garden, Shifting Cultivation, Land and Temporary Unused Land by Subdistrict in Bombana Regency (Ha), 2020.....</i> 208
5.1.3	Luas Panen Padi Sawah dan Bukan Sawah Menurut Kecamatan di Kabupaten Bombana (Ha), 2020 <i>Harvested Area of Wetland and Dryland Paddy by Subdistrict in Bombana Regency (Ha), 2020.....</i> 209
5.1.4	Luas Lahan Sawah dan Bukan Sawah Menurut Kecamatan (Ha) di Kabupaten Bombana, 2020 <i>Rice Field and Non Rice Field Area According to Subdistrict, 2020.....</i> 210
5.1.5	Jumlah Beras Lokal yang Masuk Melalui Perum Bulog Menurut Bulan (Kg), 2019-2020 <i>Number of Local Rice Incoming by Logistic by Month( KG), 2019-2020.....</i> 211
5.1.6	Banyaknya Beras yang Masuk Melalui Perum Bulog Menurut Bulan dan Jenis KUD (Kg), 2020 <i>Amount of Rice Supplying by Logistic Office According to Month and Village Cooperative Unit (Kg), 2020.....</i> 212
<b>5.2</b>	<b>HORTIKULTURA ..... 213</b>
	<b>HORTICULTURE ..... 213</b>
5.2.1	Luas Panen Tanaman Sayuran Menurut Kecamatan dan Jenis Tanaman (Ha), 2019 dan 2020 <i>Harvested Area of Vegetables by Subdistrict and Kind of Plant (Ha), 2019-2020.....</i> 213
5.2.2	Produksi Tanaman Sayuran Menurut Kecamatan dan Jenis Tanaman (Ton), 2019 dan 2020 <i>Production of Vegetables by Subdistrict and Kind of Plant (Ton), 2019 and 2020.....</i> 219
5.2.3	Luas Panen Tanaman Sayuran dan Buah–Buahan Semusim Menurut Jenis Tanaman (Ha), 2017-2020 <i>Harvested Area of Seasonal Vegetables and Fruits by Kind of Plant (Ha), 2017-2020 .....</i> 225
5.2.4	Produksi Tanaman Sayuran dan Buah–Buahan Semusim Menurut Jenis Tanaman (Ton), 2017-2020 <i>Production of Seasonal Vegetables and Fruits by Kind of Plant (Ton), 2017-2020.....</i> 226
5.2.5	Luas Panen Tanaman Biofarmaka Menurut Kecamatan dan Jenis

	Tanaman (m <sup>2</sup> ), 2019 dan 2020 <i>Harvested Area of Medicinal Plants by Subdistrict and Kind of Plant (m<sup>2</sup>), 2019 and 2020 .....</i>	227
5.2.6	Produksi Tanaman Biofarmaka Menurut Kecamatan dan Jenis Tanaman (Kg), 2019 - 2020 <i>Production of Medicinal Plants by Subdistrict and Kind of Plant (Kg), 2019 - 2020.....</i>	234
5.2.7	Luas Panen Tanaman Biofarmaka Menurut Jenis Tanaman (m <sup>2</sup> ), 2017-2020 <i>Harvested Area of Medicinal Plants by Kind of Plant (m<sup>2</sup>), 2017 - 2020 ..</i>	241
5.2.8	Produksi Tanaman Biofarmaka Menurut Jenis Tanaman (kg), 2017-2020 <i>Production of Medicinal Plants by Kind of Plant (kg), 2017-2020.....</i>	242
5.2.9	Luas Panen Tanaman Hias Menurut Kecamatan dan Jenis Tanaman (m <sup>2</sup> ), 2019 dan 2020 <i>Harvested Area of Ornamental Plants by Subdistrict and Kind of Plant (m<sup>2</sup>), 2019 and 2020 .....</i>	243
5.2.10	Produksi Tanaman Hias Menurut Kecamatan dan Jenis Tanaman (Tangkai), 2019 dan 2020 <i>Production of Ornamental Plants by Subdistrict and Kind of Plant (stalks), 2019 and 2020 .....</i>	245
5.2.11	Luas Panen Tanaman Hias Menurut Jenis Tanaman (m <sup>2</sup> ), 2017-2020 <i>Harvested Area of Ornamental Plants by Kind of Plant (m<sup>2</sup>), 2017-2020</i>	247
5.2.12	Produksi Tanaman Hias Menurut Jenis Tanaman (tangkai), 2017-2020 <i>Production of Ornamental Plants by Kind of Plant (stalks), 2017-2020..</i>	248
5.2.13	Produksi Buah-buahan Menurut Kecamatan dan Jenis Tanaman (ton),2019 dan 2020 <i>Production of Fruits by Subdistrict and Kind of Plant (ton), 2019 and 2020</i>	249
5.2.14	Produksi Buah–Buahan dan Sayuran Tahunan Menurut Jenis Tanaman (ton), 2017-2020 <i>Production of Annual Fruits and Vegetables by Kind of Plant (ton), 2017-2020.....</i>	252
<b>5.3</b>	<b>PERKEBUNAN.....</b>	<b>253</b>
	<b>ESTATE CROPS .....</b>	<b>253</b>

5.3.1	Luas Areal Tanaman Perkebunan Menurut Kecamatan dan Jenis Tanaman (ha), 2019 dan 2020 <i>Planted Area of Estate Crops by Subdistrict and Type of Crops (ha), 2019 and 2020</i> .....	253
5.3.2	Produksi Perkebunan Menurut Kecamatan dan Jenis Tanaman (ton), 2019 dan 2020 <i>Production of Estate by Subdistrict and Type of Crops (ton), 2019 dan 2020</i> .....	256
<b>5.4</b>	<b>PETERNAKAN</b> .....	<b>259</b>
	<b>LIVE STOCK</b> .....	<b>259</b>
5.4.1	Populasi Ternak Menurut Kecamatan dan Jenis Ternak (ekor) di Kabupaten Bombana Tahun 2020 <i>Livestock Population by Subdistrick and Kind of Livestock (heads) in Bombana Regency, 2020</i> .....	259
5.4.2	Populasi Unggas Menurut Kecamatan dan Jenis Unggas (ekor) di Kabupaten Bombana, 2020 <i>Poultry Population by Subdistrict and Kind of Poultry (heads) in Bombana Regency, 2020</i> .....	261
5.4.3	Populasi Ternak Menurut Jenisnya (ekor) di Kabupaten Bombana, 2017 - 2020 <i>Livestock Population by Type (heads) in Bombana Regency, 2017-2020</i> .....	262
5.4.4	Populasi Unggas Menurut Jenis Unggas (ekor) di Kabupaten Bombana, 2017 - 2020 <i>Poultry Population by Kind Poultry (heads) in Bombana Regency, 2017 - 2020</i> .....	263
<b>5.5</b>	<b>PERIKANAN</b> .....	<b>264</b>
	<b>FISHERY</b> .....	<b>264</b>
5.5.1	Jumlah Perahu/Kapal Menurut Kecamatan dan Jenis Kapal di Kabupaten Bombana, 2020 <i>Number of Fishing Boats by Subdistrict and Type of Boat in Bombana Regency, 2020</i> .....	264
5.5.2	Jumlah Alat Penangkap Ikan Menurut Jenisnya Tiap Kecamatan di Kabupaten Bombana, 2020	

	<i>Number of Fishing Tool According to Type for Each Subdistrict in Bombana Regency, 2020 .....</i>	265
5.5.3	Jumlah Nelayan Menurut Kategori Nelayan dan Kecamatan, 2020 <i>Number of Fishermen According to Fisherman Category by Subdistrict, 2020.....</i>	267
5.5.4	Produksi Perikanan Budidaya Menurut Kecamatan dan Subsektor di Kabupaten Bombana (Ton), 2020 <i>Production of Aquaculture by District and Subsector in Bombana Regency, 2020.....</i>	268
<b>6.</b>	<b>INDUSTRI, PERTAMBANGAN, DAN ENERGI/INDUSTRY, MINING, AND ENERGY .....</b>	<b>271</b>
<b>6.1</b>	<b>INDUSTRI.....</b>	<b>279</b>
	<b>INDUSTRY .....</b>	<b>279</b>
6.1.1	Jumlah Perusahaan, Tenaga Kerja, dan Nilai Produksi Menurut Klasifikasi Industri di Kabupaten Bombana, 2020 <i>Number of Establishments, Employees, and Gross Output Value by Industrial Classification in Bombana Regency, 2020 .....</i>	279
6.1.2	Jumlah Perusahaan Industri Kecil dan Rumah Tangga, Tenaga Kerja, dan Nilai Produksi Menurut Kecamatan, 2020 <i>Number of Establishments, Labours, and Gross Output Value of Manufacturing Industry by Subdistrict, 2020.....</i>	280
6.1.3	Jumlah Perusahaan Industri Kecil dan Rumah Tangga, Tenaga Kerja, dan Nilai Investasi Menurut Jenis Industri di Kabupaten Bombana, 2020 <i>Number of Establishments, Labours, and Investment Value of Manufacturing Industry by Type of Industry in Bombana Regency, 2020.....</i>	281
<b>6.2</b>	<b>ENERGI.....</b>	<b>282</b>
	<b>ENERGY .....</b>	<b>282</b>
6.2.1	Daya Terpasang, Produksi, dan Distribusi Listrik PT. PLN (Persero) pada PLN Wilayah Bombana, 2015–2020 <i>Installed Capacity, Production, and Distribution of Electricity of State Electricity Company at Branch Level in Bombana Regency, 2015–2020..</i>	282

6.2.2	Jumlah Pelanggan, Daya Terpasang, Produksi Listrik, Listrik Terjual dan Nilai Penjualan Listrik Perusahaan Listrik Negara (PLN) Wilayah Bombana, 2017 – 2020 <i>Number of Customers, Installed Power, Electricity Production, Electricity Sold and The Value of Electricity Sales in State Electricity Company at Branch Level of Bombana, 2017 - 2020.....</i>	283
6.2.3	Jumlah Pelanggan, Daya Terpasang (VA), Jumlah Voucher Listrik Terjual, Serta Nilai Penjualan Listrik (Juta Rp) Perusahaan Listrik Negara Wilayah Kabupaten Bombana, 2015-2020 <i>Number of Customers, Installed Power (VA), The Number of Voucher Sold Electricity Sold (kwh) and Electricity Sales Value (Million Rp) of State Electricity Company at Blanch level of Bombana Regency, 2015-2020</i>	284
6.2.4	Jumlah Pelanggan Listrik , Listrik Terjual dan Nilai Penjualan Perusahaan Listrik Negara (PLN) wilayah Bombana Menurut Jenis Pengguna, 2020 <i>Number of Electricity Customer, Electric Power Sold, and Value of Sales in in State Electricity Company at Branch Level of Bombana by Kind of Customer, 2020 .....</i>	285
6.2.5	Jumlah Pelanggan, Listrik yang Diproduksi, Listrik Terjual Serta Nilai Penjualan Listrik Menurut Bulan Tahun 2020 <i>Number of Customers, Electricity Produced, Electric Power Sold And Value of Electricity Sales by Month, 2020.....</i>	286
6.2.6	Jumlah Pelanggan , Kapasitas Produksi Potensial, dan Volume serta Nilai Air yang Disalurkan PDAM Menurut Kecamatan, 2020 <i>Number of Customers, Potential Capacity Produced, Volume and Value of Distributed Water by PDAM by Subdistrict, 2020 .....</i>	287
6.2.7	Jumlah Pelanggan, Kapasitas Produksi Potensial, dan Volume serta Nilai Air yang Disalurkan PDAM Menurut Bulan, 2020 <i>Number of Customers, Potential Capacity Produced, Volume and Value of Distributed Water by PDAM by Month, 2020.....</i>	288
6.2.8	Jumlah Pelanggan dan Air yang Disalurkan PDAM Menurut Pelanggan di Kabupaten Bombana, 2020 <i>The Number of Customer and Distributed Clean Water by PDAM by Type of Customers in Bombana Regency, 2020 .....</i>	289
<b>7.</b>	<b>PARIWISATA/TOURISM .....</b>	<b>291</b>

7.1	Jumlah Rumah Makan/Restoran Menurut Kecamatan, 2020 <i>Number of Restaurants by Subdistrict, 2020</i> .....	297
7.2	Jumlah Akomodasi Hotel/Penginapan, Kamar, dan Tempat Tidur Menurut Kecamatan di Kabupaten Bombana, 2019 dan 2020 <i>Number of Hotel Accomodations/Lodging, Rooms, and Beds by Subdistrict in Bombana Regency, 2019 and 2020</i> .....	298
7.3	Data Obyek dan Daya Tarik Pariwisata Kabupaten Bombana Tahun 2020 <i>Data of Tourism Object and Attraction in Bombana, 2020</i> .....	299
<b>8.</b>	<b>TRANSPORTASI DAN KOMUNIKASI/TRANSPORTATION AND COMMUNICATION .....</b>	<b>305</b>
<b>8.1</b>	<b>TRANSPORTASI.....</b>	<b>313</b>
	<b>TRANSPORTATION .....</b>	<b>313</b>
8.1.1	Panjang Jalan Menurut Tingkat Kewenangan Pemerintahan di Kabupaten Bombana (km), 2018–2020 <i>Length of Roads by Level of Government Authority in Bombana Regency (km), 2018–2020</i> .....	313
8.1.2	Panjang Jalan Menurut Jenis Permukaan Jalan di Kabupaten Bombana (km), 2018–2020 <i>Length of Roads by Type of Road Surface in Bombana Regency (km), 2018–2020</i> .....	314
8.1.3	Panjang Jalan Menurut Kondisi Jalan di Kabupaten Bombana (km), 2018–2020 <i>Length of Roads by Condition of Roads in Bombana Regency (km), 2018–2020</i> .....	315
8.1.4	Jumlah Kendaraan Bermotor Menurut Jenisnya, 2018 -2020 <i>Number of Motor vehicles by Type, 2018 - 2020</i> .....	316
8.1.5	Jumlah Kendaraan Bermotor Menurut Kecamatan dan Jenis Kendaraan di Kabupaten Bombana, 2020 <i>Number of Motor Vehicles by Subdistrict and Type of Vehicle in Bombana Regency, 2020</i> .....	317
8.1.6	Jumlah Kunjungan Kapal dan GRT Menurut Jenis Pelayaran di Kabupaten Bombana, 2020	

	Halaman Page
	<i>Number of Ship and GRT Visit by Type of Cruise in Bombana Regency, 2020</i> ..... 318
8.1.7	Arus Penumpang yang Turun dan Naik Menurut Jenis Pelayaran di Kabupaten Bombana, 2020 <i>Passenger Flow Down and Up by Type of Cruise in Bombana Regency, 2020</i> ..... 319
8.1.8	Bongkar Muat Barang Antar Pulau dan Kendaraan Bermotor Menurut Jenis Pelayaran di Kabupaten Bombana, 2020 <i>Loading and Unloading of Inter-island Goods and Motorehicles by Type of Cruse in Bombana Regency, 2020</i> ..... 320
<b>8.2</b>	<b>KOMUNIKASI</b> ..... <b>321</b>
	<b>COMMUNICATION</b> ..... <b>321</b>
8.2.1	Jumlah Kantor Pos Pembantu Menurut Kecamatan di Kabupaten Bombana, 2017–2020 <i>Number of Post Offices Subsidiaries by Subdistrict in Bombana Regency, 2017–2020</i> ..... 321
8.2.2	Jumlah Benda-Benda Pos yang Dikirim dan Diterima di Wilayah Pos Rumbia, 2020 <i>Number of Postal Items Sent and Received in Rumbia Post Office, 2020</i> 323
8.2.3	Jumlah Benda-Benda Pos yang Dikirim dan Diterima di Wilayah Pos Kabaena, 2020 <i>Number of Postal Items Sent and Received in Kabaena Post Office, 2020</i> 324
8.2.4	Jumlah Benda-Benda Pos yang Dikirim dan Diterima di Wilayah Pos Poleang, 2020 <i>Number of Postal Items Sent and Received in Poleang Post Office, 2020</i> 325
<b>9.</b>	<b>PERBANKAN, KOPERASI, DAN HARGA-HARGA/BANKING, COOPERATIVE, AND PRICES</b> ..... <b>327</b>
<b>9.1</b>	<b>PERBANKAN</b> ..... <b>333</b>
	<b>BANKING</b> ..... <b>333</b>
9.1.1	Jumlah Bank di Kabupaten Bombana Menurut Kecamatan, 2020, <i>Number of Banks in Bombana Regency by Subdistrict, 2020</i> ..... 333
<b>9.2</b>	<b>KOPERASI</b> ..... <b>334</b>

	<b>COOPERATIVE.....</b>	<b>334</b>
9.2.1	Jumlah Koperasi Aktif Menurut Kecamatan di Kabupaten Bombana, 2018–2020 <i>Number of Active Cooperative by Subdistrict in Bombana Regency, 2018–2020.....</i>	334
<b>9.3</b>	<b>HARGA - HARGA .....</b>	<b>336</b>
	<b>PRICES.....</b>	<b>336</b>
9.3.1	Harga Eceran Beberapa Jenis Bahan Kebutuhan Pokok di Kabupaten Bombana (Rupiah/Satuan), 2020 <i>Retail Prices of Several Types Commodities in Bombana Regency (Rupiah/Unit), 2020.....</i>	336
<b>10.</b>	<b>PENGELUARAN PENDUDUK/POPULATION EXPENDITURE .....</b>	<b>347</b>
	<i>Percentage of Average Consumption of Calories Per Capita Per Day by Food Group, 2020 .....</i>	351
10.1	Rata-rata Pengeluaran per Kapita Sebulan Menurut Kelompok Komoditas di Kabupaten Bombana (rupiah), 2019 dan 2020 <i>Monthly Average Expenditure per Capita by Commodity Group in Bombana Regency (rupiah), 2019 and 2020.....</i>	352
10.2	Rata-rata Konsumsi kalori Perkapita Sehari yang lalu menurut Kelompok Makanan di Kabupaten Bombana (kkal), 2019 dan 2020 <i>Average Consumption of Calories Per Capita Per Day by Food Group in Bombana Regency (kkal), 2019 and 2020.....</i>	353
10.3	Rata-rata Konsumsi Protein per Kapita Seminggu Menurut Kelompok Makanan di Kabupaten Bombana (gram), 2019 dan 2020 <i>Average Consumption of Protein Per Capita Per Week by Food Group in Bombana Regency (gram), 2019 and 2020 .....</i>	354
10.4	Rata-rata Konsumsi Lemak per Kapita Seminggu Menurut Kelompok Makanan di Kabupaten Bombana (gram), 2020 <i>Average Consumption of Grease Per Capita Per Week by Food Group in Bombana Regency (gram), 2019 and 2020 .....</i>	355
10.5	Rata-rata Konsumsi Karbohidrat per Kapita Seminggu Menurut Kelompok Makanan di Kabupaten Bombana (gram), 2020 <i>Average Consumption of Carbohydrate Per Capita Per Week by Food Group in Bombana Regency (gram), 2019 and 2020.....</i>	356



<b>11.</b>	<b>PERDAGANGAN/TRADE .....</b>	<b>357</b>
11.1	Jumlah Sarana Perdagangan Menurut Jenisnya di Kabupaten Bombana, 2016–2019 <i>Number of Trading Facilities by Type of Facility in Bombana Regency, 2016–2019 .....</i>	364
11.2	Jumlah Pedagang Besar, Pedagang Menengah dan Pedagang Kecil/Eceran menurut Kecamatan di Kabupaten Bombana, 2019 <i>Number of Grosir Wholesaler, Mendium Trader and Small Trader by Subdistrict in Bombana regency, 2019 .....</i>	365
11.3	Volume dan Nilai Perdagangan Antar Pulau Hasil Sektor Pertanian di Kabupaten Bombana, 2018-2019 <i>Volume and Value of Inter-Island Trading of Agricultural in Bombana Regency Product, 2018-2019.....</i>	366
11.4	Volume dan Nilai Perdagangan Antar Pulau Hasil Pertanian Tanaman Pangan di Kabupaten Bombana, 2018-2019 <i>Volume and Value of Inter-island Trading of Food Cropsin Bombana Regency, 2018-2019.....</i>	367
11.5	Volume dan Nilai Perdagangan Antar Pulau Hasil Perkebunan di Kabupaten Bombana, 2018-2019 <i>Volume and Value of Inter-Island Trading of Agricultural in Bombana Regency Product, 2018-2019.....</i>	368
11.6	Volume dan Nilai Perdagangan Antar Pulau Hasil Peternakan Tahun 2018 dan 2019 <i>Volume and Value of Inter-Island Trading of Livestock Product, 2018 - 2019.....</i>	369
11.7	Volume dan Nilai Perdagangan Antar Pulau Hasil Perikanan Tahun 2018-2019 <i>Volume (Ton) and Value of Inter-Island Trading (Rp. 000,-) Fisheries Product, 2018-2019.....</i>	370
11.8	Jumlah Pasar Dirinci Menurut Jenisnya dan Kecamatan, 2019 <i>Amount of Market Specified by Type and Subdistrict, 2019.....</i>	372
<b>12.</b>	<b>SISTEM NERACA REGIONAL/SYSTEM OF REGIONAL ACCOUNTS</b>	<b>373</b>
12.1.	Produk Domestik Regional Bruto Atas Dasar Harga Berlaku Menurut Lapangan Usaha di Kabupaten Bombana (miliar rupiah), 2016–2020	

	<i>Gross Regional Domestic Product at Current Market Prices by Industry in Bombana Regency (billion rupiahs), 2016–2020 .....</i>	387
12.2	Produk Domestik Regional Bruto Atas Dasar Harga Konstan 2010 Menurut Lapangan Usaha di Kabupaten Bombana (miliar rupiah), 2016–2020 <i>Gross Regional Domestic Product at 2010 Constant Market Prices by Industry in Bombana Regency (billion rupiahs), 2016–2020.....</i>	389
12.3	Distribusi Persentase Produk Domestik Regional Bruto Atas Dasar Harga Berlaku Menurut Lapangan Usaha di Kabupaten Bombana, 2016–2020 <i>Percentage Distribution of Gross Regional Domestic Product at Current Market Prices by Industry in Bombana Regency, 2016–2020.....</i>	391
12.4	Laju Pertumbuhan Produk Domestik Regional Bruto Atas Dasar Harga Konstan 2010 Menurut Lapangan Usaha di Kabupaten Bombana (persen), 2016–2020 <i>Growth Rate of Gross Regional Domestic Product at 2010 Constant Market Prices by Industry in Bombana Regency (percent), 2016–2019.....</i>	393
12.5	Produk Domestik Regional Bruto Atas Dasar Harga Berlaku Menurut Jenis Pengeluaran di Kabupaten Bombana (miliar rupiah), 2015–2019 <i>Gross Regional Domestic Product at Current Market Prices by Type of Expenditure in Bombana Regency (billion rupiahs), 2015–2019 .....</i>	395
12.6	Produk Domestik Regional Bruto Atas Dasar Harga Konstan 2010 Menurut Jenis Pengeluaran di Kabupaten Bombana (miliar rupiah), 2015–2019 <i>Gross Regional Domestic Product at 2010 Constant Market Prices by Type of Expenditure in Bombana Regency (billion rupiahs), 2015–2019 .....</i>	396
12.7	Distribusi Persentase Produk Domestik Regional Bruto Atas Dasar Harga Berlaku Menurut Pengeluaran, 2015 - 2019 <i>Percentage Distribution of Gross Regional Domestic Product at Current Prices by Expenditure, 2015 - 2019.....</i>	397
12.8	Laju Pertumbuhan Produk Domestik Regional Bruto Atas Dasar Harga Konstan 2010 Menurut Pengeluaran, 2015 - 2019 <i>Growth rate of Gross Regional Domestic Product at 2010 Constant Prices by Expenditure, 2015 - 2019.....</i>	398

<b>13.</b>	<b>PERBANDINGAN ANTAR KABUPATEN/ REGENCY/MUNICIPAL COMPARISON .....</b>	<b>399</b>
13.1	Penduduk, Laju Pertumbuhan Penduduk, Distribusi Persentase Penduduk, Kepadatan Penduduk, Rasio Jenis Kelamin Penduduk Menurut Kabupaten/Kota di Provinsi Sulawesi Tenggara, 2020 <i>Population, Annual Population Growth Rate, Percentage Distribution of Population, Population Density, and Population Sex Ratio by Regency/ Municipality in Sulawesi Tenggara Province, 2020.....</i>	405
13.2	Laju Pertumbuhan Produk Domestik Regional Bruto Atas Dasar Harga Konstan 2010 Menurut Kabupaten/Kota di Provinsi Sulawesi Tenggara (persen), 2016–2020 <i>Rate of Growth of Gross Regional Domestic Products at Constant 2010 Prices by Regency/Municipality in Sulawesi Tenggara Province(percent), 2016–2020 .....</i>	407
13.3	Persentase Penduduk Miskin Menurut Kabupaten/Kota di Provinsi Sulawesi Tenggara(ribu jiwa), 2016–2020 <i>Percentage of Poor Population by Regency/Municipality in Sulawesi Tenggara Province(thousand), 2016–2020.....</i>	408
13.4	Indeks Kedalaman Kemiskinan (P1) Menurut Kabupaten/Kota di Provinsi Sulawesi Tenggara, 2016–2020 <i>Poverty Gap Index (P1) by Regency/Municipality in Sulawesi Tenggara Province 2016-2020 .....</i>	409
13.5	Indeks Kedalaman Kemiskinan (P2) Menurut Kabupaten/Kota di Provinsi Sulawesi Tenggara, 2016–2020 <i>Poverty Gap Index (P2) by Regency/Municipality in Sulawesi Tenggara Province, 2016-2020 .....</i>	410
13.6	Garis Kemiskinan Menurut Kabupaten/Kota di Provinsi Sulawesi Tenggara (Rupiah per Kapita per Bulan), 2016–2020 <i>Poverty Line by Regency/Municipality in Sulawesi Tenggara Province (Rupah per Capita per Month), 2016/2020.....</i>	411
13.7	Indeks Pembangunan Manusia Menurut Kabupaten/Kota di Provinsi Sulawesi Tenggara, 2016–2020 <i>Human Development Index by Regency/Municipality in Sulawesi Tenggara Province, 2016–2020 .....</i>	412
13.8	Tingkat Pengangguran Terbuka Menurut Kabupaten/Kota di	

	Sulawesi Tenggara (Persen), 2016-2020 <i>Open Unemployment Rate by Regency/Municipality in Sulawesi Tenggara(Persen), 2016-2020</i> .....	413
13.9	Indeks Kemahalan Konstruksi Kabupaten/Kota Provinsi Sulawesi Tenggara, 2019-2020 <i>Construction Price Index by Regency/Municipality in Sulawesi Tenggara Province, 2019-2020</i> .....	414

<https://bomбакab.bps.go.id>



## DAFTAR GAMBAR/LIST OF FIGURES

		Halaman Page
1.1	Luas Daerah menurut Kecamatan di Kabupaten Bombana, 2020 <i>Total Area of Subdistric in Bombana Regency, 2020</i> .....	7
1.2	Jumlah Curah Hujan Menurut Bulan dan Pos Hujan (mm3), 2020 <i>Number of Rainfall by Month and Rainfall Recorder Station, 2020</i> .....	8
2.1	Jumlah Anggota Dewan Perwakilan Rakyat Daerah Menurut Partai Politik dan Jenis Kelamin di Kabupaten Bombana, 2020 <i>Number of Regional Representative Council Members by Political Parties and Gender in Bombana Regency, 2020</i> .....	31
2.2	Jumlah Pegawai Negeri Sipil Menurut Tingkat Pendidikan dan Jenis Kelamin di Kabupaten Bombana, Desember 2020 <i>Number of Civil Servants by Occupation and Sex in Bombana Regency, December 2020</i> .....	32
3.1	Persentase Jumlah Penduduk Menurut Kecamatan, 2020 <i>Percentage of Total Population According to Subdistrict, 2020</i> .....	85
3.2	Persentase Pengangguran Terbuka Umur 15 Tahun Keatas Menurut Jenis Kelamin, 2020 <i>Percentage of Unemployment aged 15 Above by Sex, 2020</i> .....	86
4.1	Angka Partisipasi Sekolah (APS) Kabupaten Bombana, 2020 <i>School Enrolment Rate in Bombana Regency, 2020</i> .....	108
4.2	Penyakit dengan Jumlah Kasus Terbesar di Kabupaten Bombana, 2020 <i>Top Diseases in Bombana Regency, 2020</i> .....	109
5.1	Luas Lahan Sawah Menurut Kecamatan dan Jenis Pengairan di Kabupaten Bombana (Ha), 2020 <i>Area of rice fields by Subdistrict and Type of Irrigation in Bombana Regency (Ha), 2020</i> .....	205
5.2	Populasi Ternak Menurut Jenisnya (ekor) di Kabupaten Bombana, 2017 - 2020 <i>Livestock Population by Type (heads) in Bombana Regency, 2017-2020</i> .....	206
6.1	Jumlah Perusahaan dan Tenaga Kerja Menurut Klasifikasi	

	Industri di Kabupaten Bombana, 2020	
	<i>Number of Establishments and Employees by Industrial Classification in Bombana regency, 2020</i> .....	277
6.2	Daya Terpasang, Produksi, dan Distribusi Listrik PT. PLN (Persero) pada Ranting PLN di Kabupaten Bombana, 2015 – 2020 <i>Installed Capacity, Production, and Distribution of Electricity of State Electricity Company at Branch Level in Bombana Regency, 2015 - 2020</i>	278
7.1	Jumlah Rumah Makan/Restoran Menurut Kecamatan, 2020 <i>Number of Restaurants by Subdistrict, 2020</i> .....	295
7.2	Jumlah Akomodasi Hotel/Penginapan Menurut Kecamatan di Kabupaten Bombana, 2020 <i>Number of Hotel Accomodations/Lodging by Subdistrict in Bombana Regency, 2020</i> .....	296
8.1	Panjang Jalan Menurut Jenis Permukaan Jalan di Kabupaten Bombana (km), 2018–2020 <i>Length of Roads by Type of Road Surface in Bombana Regency (km), 2018–2020</i> .....	311
8.2	Jumlah Kendaraan Bermotor Menurut Jenisnya, 2018 -2020 <i>Number of Motorehicles by Type, 2018 - 2020</i> .....	312
9.1	Jumlah Bank di Kabupaten Bombana Menurut Kecamatan, 2020 <i>Number of Banks in Bombana Regency by Subdistrict, 2020</i> .....	331
9.2	Jumlah Koperasi Aktif Menurut Kecamatan di Kabupaten Bombana, 2018–2020 <i>Number of Active Cooperative by Subdistrict in Bombana Regency, 2018–2020</i> .....	332
10.1	Persentase Rata-rata Pengeluaran per Kapita Sebulan Menurut Kelompok Komoditas, 2020 <i>Percentage of Monthly Average Expenditure per Capita by Commodity Group, 2020</i> .....	350
10.2	Persentase Rata-rata Konsumsi kalori Perkapita Sehari yang lalu (kkal) menurut Kelompok Makanan, 2020 <i>Percentage of Average Consumption of Calories Per Capita Per Day by Food Group, 2020</i> .....	351

11.1	Jumlah Sarana Perdagangan Menurut Jenisnya di Kabupaten Bombana, 2016–2019 <i>Number of Trading Facilities by Type of Facility in Bombana Regency, 2016–2019</i> .....	362
11.2	Jumlah Pasar menurut Jenis dan Kecamatan di Kabupaten Bombana, 2019 <i>Number of Market by Type and Subdistrict in Bombana regency, 2019.</i>	363
12.1	Produk Domestik Regional Bruto Atas Dasar Harga Berlaku Menurut Lapangan Usaha di Kabupaten Bombana (miliar rupiah), 2020 <i>Gross Regional Domestic Product at Current Market Prices by Industry in Bombana Regency (billion rupiahs), 2020</i> .....	385
12.2	Pertumbuhan Ekonomi Menurut Lapangan Usaha Atas Dasar Harga Konstan 2010 (persen), 2016-2020 <i>Economic Growth by Business Field at Constant Prices in 2010, 2016 - 2020</i> .....	386
13.1	Jumlah Penduduk Menurut Kabupaten di Provinsi Sulawesi Tenggara, 2020 <i>Population by Regency/Municipality in Sulawesi Tenggara Province, 2020</i> .....	403
13.2	Laju Pertumbuhan Produk Domestik Regional Bruto Atas Dasar Harga Konstan 2010 Provinsi Sulawesi Tenggara(persen), 2016–2020 <i>Rate of Growth of Gross Regional Domestic Products at Constant 2010 Prices Sulawesi Tenggara Province(percent), 2016–2020</i> .....	404





## PENJELASAN UMUM/EXPLANATORY NOTES

Tanda-tanda, satuan-satuan, dan lain-lainnya yang digunakan dalam publikasi ini adalah sebagai berikut:

*Symbols, measurement units, and acronyms which are used in this publication, are as follows:*

### 1. TANDA-TANDA/SYMBOLS

Data tidak tersedia/Data not available .....	: ...
Tidak ada atau nol /Null or zero .....	: -
Data dapat diabaikan/Data negligible .....	: 0
Tanda decimal/Decimal point .....	: ,
Data tidak dapat ditampilkan/Not applicable .....	: NA
Angka estimasi/Estimated figures .....	: e
Angka diperbaiki/Revised figures .....	: r
Angka sementara/Preliminary figures .....	: x
Angka sangat sementara/Very preliminary figures .....	: xx
Angka sangat sangat sementara/Very very preliminary figures .....	: xxx

### 2. SATUAN/UNITS

barel/barrel .....	: 158,99 liter/litres = 1/6,2898 m <sup>3</sup>
hektar (ha)/hectare (ha) .....	: 10 000 m <sup>2</sup>
kilometer (km)/kilometres (km) .....	: 1 000 meter/meters (m)
knot/knot .....	: 1,8523 km/jam (km/hour)
kuintal/quintal .....	: 100 kg
KWh .....	: 1 000 Watt hour
MWh .....	: 1 000 KWh
liter (untuk beras)/litre (for rice) .....	: 0,80 kg
MMSCF .....	: 1/35,3 m <sup>3</sup>
metrik ton (m.ton)/metric ton (m. ton) .....	: 0,98421 long ton = 1 000 kg
ons/ounce .....	: 28,31 gram/grams
ton .....	: 1 000 kg

Satuan lain: buah, dus, butir, helai/lembar, kaleng, batang, pulsa, ton kilometer (ton-km), jam, menit, persen (%).

*Other units: unit, pack, pieces, sheet, tin, pulse, ton-kilometres(ton-km), hour, minute, percent (%).*

Perbedaan angka di belakang koma disebabkan oleh pembulatan angka.  
*The difference in decimal numbers is caused by rounding.*

## DAFTAR SINGKATAN/ LIST OF ABBREVIATIONS

SI	: Stasiun Iklim
SIMPK	: Stasiun Meteorologi Pertanian Khusus
t.t	: Tempat tidur
BCG	: Bacillus Calmette Guerin
DPT	: Difteri, Pertusis, Tetanus
TT	: Tetanus Toxoid
IOT	: Industri Obat Tradisional/ <i>Traditional Medicine Industry</i>
IKOT	: Industri Kecil Obat Tradisional/ <i>Traditional Medicine Small</i>
Alkes	: Alat kesehatan/ <i>Health Kits</i>
PKRT	: Perbekalan Kesehatan Rumah tangga/ <i>Household Health Logistics</i>
Kompl	: Komplemen/ <i>Complement</i>
IRTP	: Industri Pangan Produksi Rumah Tangga/ <i>Foods Home Industry</i>
PBF	: Pedagang Besar Farmasi/ <i>Pharmacy Whole-seller</i>
GFK	: Gudang Farmasi Kab/Kota/Regency/ <i>Municipality Pharmacy Warehouse</i>
RB	: Rumah Bersalin/ <i>Delivery House</i>
Pustu	: Puskesmas pembantu/ <i>Auxiliary Public Health Center</i>
BP	: Balai Pengobatan/ <i>Polyclinic</i>
TPS	: Tempat Pembuangan Sementara / <i>landfill</i>
Jamkesmas	: Jaminan kesehatan masyarakat miskin/ <i>Poor public health insurance</i>
PJKMU	: Program Jaminan Kesehatan Masyarakat Umum
SIUP	: Surat Ijin Usaha Perdagangan/ <i>Trading Permission Letter</i>
TDP	: Tanda Daftar Perusahaan/ <i>Company Registration Identity</i>
API	: Angka Pengenal Importir/ <i>Importer's Identity Number</i>

## Statistik Kunci, 2018–2020 Key Statistics, 2018–2020

Rincian/Description	Satuan/Unit	2018	2019	2020
(1)	(2)	(5)	(6)	(7)
SOSIAL/SOCIAL				
	Ribu/Thousand	139,23	140,11	157,16
Penduduk/Population				
	%	3,32 <sup>1</sup>	3,18 <sup>1</sup>	12,22 <sup>2</sup>
Laju Pertumbuhan Penduduk/Population Growth				
	tahun/years	67,82	68,17	68,54
Angka Harapan Hidup/Life Expectancy Rate				
	%	0,47	0,7	2,44
Tingkat Pengangguran Terbuka-TPT Unemployment Rate-UR				
	juta/million	21,52	18,77	18,01
Penduduk Miskin/Poor People				
	%	12,36	11,95	10,81
Persentase Penduduk Miskin Percentage of Poor People				
	–	64,49	65,04	65,65
Indeks Pembangunan Manusia-IPM Human Development Index				
Laju Pertumbuhan PDRB Atas Dasar Harga Konstan Rate of Growth GDP at Constant Price	%	6,50	9,48	6,16

Catatan/Notes: <sup>1</sup> Sumber Data Proyeksi Sensus Penduduk 2010/ Source Data from Projection of Sensus Penduduk 2021

<sup>2</sup> Sumber data Catatan Sipil Kab. Bombana / Source data from opulation and Civil Registration Agency in Bombana Regency



**BAB**  
CHAPTER **1**

**GEOGRAFI DAN IKLIM**  
**GEOGRAPHY AND CLIMATE**

**LUAS WILAYAH KABUPATEN BOMBANA**  
**3 316,16 km<sup>2</sup>**

**POLEANG BARAT**  
adalah kecamatan tertinggi  
dari permukaan air laut  
216 mdpl

**MATA USU**  
adalah kecamatan dengan  
wilayah terluas  
456,17 km<sup>2</sup>

**CURAH HUJAN TERTINGGI TAHUN 2020**  
berada di Pos Hujan Poleang Timur pada bulan Maret  
**438 mm<sup>3</sup>** dengan 19 hari hujan



**PENJELASAN TEKNIS**

1. Kabupaten Bombana adalah salah satu kabupaten di Provinsi Sulawesi Tenggara yang terletak di kepulauan Jazirah Tenggara pulau Sulawesi. Apabila ditinjau dari peta Kabupaten Bombana, secara geografis terletak dibagian selatan garis khatulistiwa, memanjang dari utara ke selatan diantara  $4^{\circ}22'59,4'' - 5^{\circ}28'26,7''$  Lintang Selatan (sepanjang  $\pm 180$  km) dan membentang dari Barat ke Timur diantara  $121^{\circ}27'46,7'' - 122^{\circ}09'9,4''$  Bujur Timur (sepanjang  $\pm 154$  km).
2. Wilayah Kabupaten Bombana disebelah Utara berbatasan dengan Kabupaten Kolaka, Kabupaten Kolaka Timur dan Kabupaten Konawe Selatan, di sebelah Selatan berbatasan dengan Kabupaten Buton Tengah, di sebelah Timur berbatasan dengan Kabupaten Muna, Kabupaten Muna Barat dan Kabupaten Buton Tengah, serta sebelah Barat berbatasan dengan Teluk Bone.
3. Kabupaten Bombana memiliki luas Daerah daratan seluas  $\pm 3.316,16$  km<sup>2</sup> atau 331.616 ha, dimana daerah perairan laut diperkirakan seluas  $\pm 11.837,31$  km<sup>2</sup>. Saat ini, Kabupaten Bombana terdiri dari 22 wilayah Kecamatan. Kecamatan yang terdapat di pulau Sulawesi yaitu : Kecamatan Rumbia, Kecamatan Mata Oleo, Kecamatan Rumbia Tengah, Kecamatan Rarowatu, Kecamatan Rarowatu Utara, Kecamatan Lantari Jaya, Kecamatan

**TECHNICAL NOTES**

1. *Bombana is one of regency in Sulawesi Tenggara Province located in the south-east peninsula of Sulawesi Island. If view of Bombana Regency's map, it is located in south of equator line, geographically. It stretched of North to South between  $4^{\circ}22'59,4'' - 5^{\circ}28'26,7''$  South Latitude (along  $\pm 180$  km) and from West to East between  $121^{\circ}27'46,7'' - 122^{\circ}09'9,4''$  East Longitude (along  $\pm 154$  km).*
2. *North of Bombana is bordered by Kolaka Regency, Kolaka Timur Regency and Konawe Selatan Regency it's bounded by Buton Tengah Regency, in East side bounded by Muna Regency, Muna Barat Regency and Buton Tengah Regency and bordered by Gulf of Bone in West.*
3. *Land area of Bombana Regency is about 3.316,16 km<sup>2</sup> or 331.616 hectare and waters territorial is about 11.837,31 km<sup>2</sup>. Recently, Bombana consists of 22 Subdistricts, i.e. The Subdistricts in Sulawesi Island, i.e.: Rumbia Subdistrict, Mata Oleo Subdistrict, Rumbia Tengah Subdistrict, Rarowatu Subdistrict, Rarowatu Utara Subdistrict, Lantari Jaya Subdistrict, Mata Usu Subdistrict, Poleang Timur Subdistrict, Poleang Utara Subdistrict, Poleang Selatan Subdistrict,*



Mata Usu, Kecamatan Poleang Timur, Kecamatan Poleang Utara, Kecamatan Poleang Selatan, Kecamatan Poleang Tenggara, Kecamatan Poleang, Kecamatan Poleang Barat, Kecamatan Tontonunu, Kecamatan Poleang Tengah. Kecamatan yang terdapat di kepulauan yaitu : Kecamatan Kepulauan Masaloka Raya, Kecamatan Kabaena, Kecamatan Kabaena Utara, Kecamatan Kabaena Selatan, Kecamatan Kabaena Barat, Kecamatan Kabaena Timur, Kecamatan Kabaena Tengah

*Poleang Tenggara Subdistrict, Poleang Subdistrict, Poleang Barat Subdistrict, Tontonunu Subdistrict, Poleang Tengah Subdistrict. The Subdistricts in island, i.e.: Masaloka Raya Subdistrict, Kabaena Subdistrict, Kabaena Utara Subdistrict, Kabaena Selatan Subdistrict, Kabaena Barat Subdistrict, Kabaena Timur Subdistrict, Kabaena Tengah Subdistrict.*

4. Kecamatan yang paling luas daerahnya adalah Kecamatan Mata Usu dengan luas 456,17 km<sup>2</sup> atau 13,76 persen terhadap total luas daerah Kabupaten Bombana. Sedangkan Kecamatan yang paling kecil daerahnya adalah Kecamatan Kepulauan Masaloka Raya dengan luas hanya 2,66 km<sup>2</sup> atau 0,08 persen dari total luas Kabupaten Bombana.
5. Data Potensi Desa (PODES) merupakan satu-satunya sumber data kewilayahan yang muatannya beragam dan memberi gambaran tentang situasi pembangunan suatu wilayah (regional). Badan Pusat Statistik (BPS) telah melakukan pendataan PODES sejak tahun 1980. Pada dekade 1990-2003 pengumpulan data PODES dilakukan bersamaan dengan penyelenggaraan sensus: Sensus Penduduk, Sensus Pertanian, dan Sensus Ekonomi.

4. *The most width Subdistrict is Mata Usu by 456,17 km<sup>2</sup> or 13,76 percent of Bombana Regency total area. Whereas, the most little Subdistrict is Kepulauan Masaloka Raya is only 2,66 km<sup>2</sup> or 0,08 percent of Bombana Regency.*
5. *Village Potential (PODES) data is the only one source of regional data consisting of various information and providing a picture of development progress in a region. BPS-Statistik Indonesia has already recorded village potential data since 1980. Within 1990-2003 decade, the activity of PODES data collection is carried out prior to three census activities: Population census, Agricultural census, Economic census.*

Sejak tahun 2008 kegiatan PO-DES dilaksanakan secara independen terlepas dari kegiatan sensus, kecuali adanya pertanyaan-pertanyaan terkait persiapan suatu sensus yang dikemas dalam kuesioner modul.

*Since 2008 PODES has been carried out independently from the implementation of census activities, expect for some variables that related to preparation of census in Modul Questionnaire.*

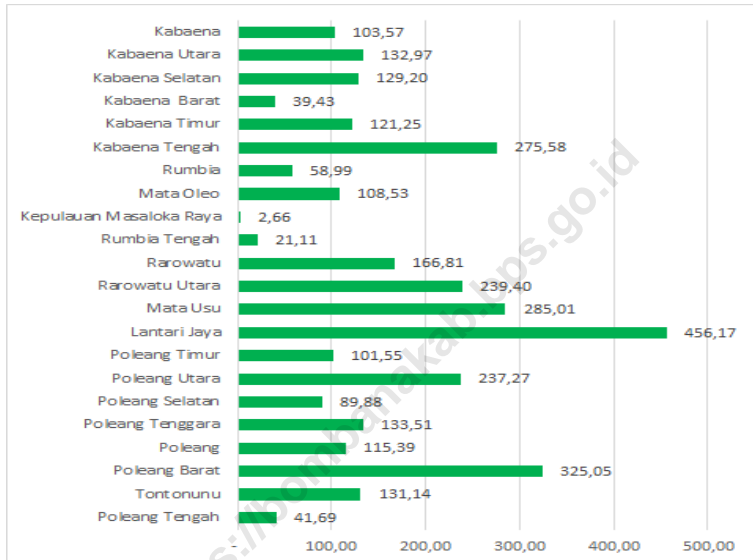
6. Pencacahan PODES dilakukan terhadap seluruh desa/kelurahan di seluruh Indonesia, termasuk Unit Permukiman Transmigrasi (UPT) dan Permukiman Masyarakat Tertinggal (PMT) yang masih dibina oleh departemen terkait.
  7. Pengumpulan data PODES dilakukan secara sensus (*complete enumeration*). Pencacahan dilakukan melalui wawancara langsung oleh petugas pencacah terhadap kepala desa/lurah, staf yang ditunjuk atau nara sumber lain yang relevan.
  8. Desa pesisir/tepi laut adalah desa/kelurahan termasuk nagari atau lainnya yang memiliki wilayah yang berbatasan langsung dengan garis pantai/laut (atau merupakan desa pulau) dengan sumber kehidupan rakyatnya sebagian besar tergantung pada potensi laut.
  9. Desa bukan pesisir adalah desa/kelurahan termasuk nagari atau lainnya yang tidak berbatasan langsung dengan laut atau tidak mempunyai pesisir. Desa bukan pesisir terdiri atas: desa lembah/Daerah Aliran Sungai (DAS), desa lereng/punggungan bukit, dan desa dataran.
6. *PODES enumeration is conducted in the entire villages in Indonesia including Transmigration Resettlement Unit (UPT) and Remote Ethnic Society Resettlement (PMT) under related department.*
  7. *The collection of PODES data was conducted by a census method (complete enumeration). The enumeration was undertaken by interviewing directly to village head or staff member of village office entrusted to answer.*
  8. *Off-shore village is a village which has a portion area in the border of beach/coast/seashore or classified as island village, with the majority of people's life depending in sea potential.*
  9. *Non off-shore village is a village which has no portion area bordering beach/coast/seashore. Non off-shore village consist of valley village/river basin area, hilly village, and flat village.*

10. Desa lembah/daerah aliran sungai (DAS) adalah desa/kelurahan termasuk nagari yang wilayahnya sebagian besar merupakan daerah cekungan/legokan disekitar aliran sungai atau berada di antara dua buah gunung/bukit.
  11. Desa lereng/punggung bukit adalah desa/kelurahan termasuk nagari yang wilayahnya sebagian besar berada di lereng/punggung bukit atau gunung.
  12. Desa dataran adalah desa/kelurahan/ lainnya yang sebagian besar wilayahnya rata/datar.
  13. Keadaan Iklim
10. *Valley village/river basin area is a village with the largest part of the village being the valley or river basin or the area between two mountains/hills.*
  11. *Hilly village is a village with the largest part of the village being the hilly area or the mountain.*
  12. *Flat village is a village with the largest part of the village being a flat contour.*
  13. *Climate Condition*

Data mengenai keadaan iklim di wilayah Kabupaten Bombana diperoleh dari laporan Dinas Pertanian Kabupaten Bombana, yang diwakili oleh stasiun pencatat Hujan (Pos Hujan) Kabaena, Pos Hujan Kabaena Timur, Pos Hujan Lantari Jaya, Pos Hujan Poleang Timur/Poleang Utara, dan Pos Hujan Poleang.

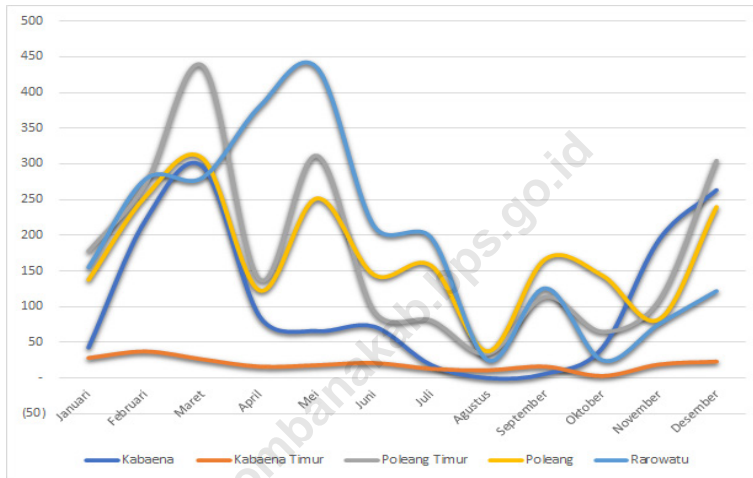
*This chapter presented about Bombana Regency climate condition based on Agriculture Agency report. It's recording at Kabaena, Kabaena Timur, Lantari Jaya, Poleang Timur/Poleang Utara, and Poleang Rainfall Recorder Station.*

**Gambar 1.1** Luas Daerah menurut Kecamatan di Kabupaten Bombana, 2020  
**Figures** **Total Area of Subdistric in Bombana Regency, 2020**



Sumber/Source : Bappeda Kabupaten Bombana/Regional Development Planning Agency of Bombana Regency

**Gambar 1.2** Jumlah Curah Hujan Menurut Bulan dan Pos Hujan (mm3), 2020  
**Figures** Number of Rainfall by Month and Rainfall Recorder Station, 2020



Sumber/Source : BPP Kecamatan Kabaena, Kabaena Timur, Poleang Timur, Poleang dan Rarowatu / Agriculture Extension Centre of Kabaena, Kabaena Timur, Poleang Timur, Poleang and Rarowatu Subdistrict

## 1.1 KEADAAN GEOGRAFI GEOGRAPHY CONDITION

**Tabel**  
**Table** 1.1.1 **Luas Daerah, Persentase terhadap Luas Kabupaten dan Jumlah Pulau Menurut Kecamatan, 2020**  
**Total Area, Percentage to Regency Area and Number of Islands by Subdistrict, 2020**

Kecamatan Subdistrict	Ibukota Kecamatan Capital of Subdistrict	Luas Total Area (km <sup>2</sup> )
(1)	(2)	(3)
Kabaena	Teomokole	103,57
Kabaena Utara	Tedubara	132,97
Kabaena Selatan	Batuawu	129,20
Kabaena Barat	Baliara	39,43
Kabaena Timur	Dongkala	121,25
Kabaena Tengah	Lengora	275,58
Rumbia	Kasipute	58,99
Mata Oleo	Lora	108,53
Kepulauan Masaloka Raya	Batu Lamburi	2,66
Rumbia Tengah	Kampung Baru	21,11
Rarowatu	Taubonto	166,81
Rarowatu Utara	Aneka Marga	239,40
Lantari Jaya	Lantari	285,01
Mata Usu	Wia-Wia	456,17
Poleang Timur	Bambaea	101,55
Poleang Utara	Tanah Poleang	237,27
Poleang Selatan	Waemputang	89,88
Poleang Tenggara	Lemo	133,51
Poleang	Boepinang Barat	115,39
Poleang Barat	Rakadua	325,05
Tontonunu	Tongkoseng	131,14
Poleang Tengah	Mulaeno	41,69
<b>Bombana</b>	<b>Rumbia</b>	<b>3 316,16</b>

Lanjutan Tabel/*Continued Table 1.1.1*

Kecamatan <i>Subdistrict</i>	Persentase terhadap Luas Kabupaten <i>Percentage to Regency Area</i>	Jumlah Pulau <sup>2</sup> <i>Number of Islands<sup>2</sup></i>
(1)	(4)	(5)
Kabaena	3,12	-
Kabaena Utara	4,01	3
Kabaena Selatan	3,90	-
Kabaena Barat	1,19	7
Kabaena Timur	3,66	3
Kabaena Tengah	8,31	-
Rumbia	1,78	-
Mata Oleo	3,27	3
Kepulauan Masaloka Raya	0,08	5
Rumbia Tengah	0,64	-
Rarowatu	5,03	-
Rarowatu Utara	7,22	1
Lantari Jaya	8,59	-
Mata Usu	13,76	-
Poleang Timur	3,06	-
Poleang Utara	7,15	-
Poleang Selatan	2,71	1
Poleang Tenggara	4,03	1
Poleang	3,48	1
Poleang Barat	9,80	-
Tontonunu	3,95	-
Poleang Tengah	1,26	-
<b>Bombana</b>	<b>100</b>	<b>25</b>

Sumber/*Source*: Bappeda Kabupaten Bombana/*Regional Development Planning Agency of Bombana Regency*

**Tabel**  
**Table 1.1.2**

**Tinggi Wilayah dan Jarak ke Ibukota Kabupaten menurut Kecamatan di Kabupaten Bombana, 2020**  
*Altitude and Distance to the Capital of Regency by Subdistrict in Bombana Regency, 2020*

Kecamatan Subdistrict	Tinggi Wilayah (mdpl) Altitude (m a.s.l)	Jarak ke Ibukota Kabupaten Distance to the Capital of Regency
(1)	(2)	(3)
Kabaena	84	94
Kabaena Utara	90	109
Kabaena Selatan	26	100
Kabaena Barat	69	89
Kabaena Timur	60	79
Kabaena Tengah	141	107
Rumbia	48	7,3
Mata Oleo	93	27
Kepulauan Masaloka Raya	1	26,5
Rumbia Tengah	93	8
Rarowatu	154	11,6
Rarowatu Utara	9	12
Lantari Jaya	200	20,3
Mata Usu	19	127
Poleang Timur	28	58
Poleang Utara	30	33,4
Poleang Selatan	86	62,2
Poleang Tenggara	59	82
Poleang	66	90
Poleang Barat	216	102
Tontonunu	80	41,9
Poleang Tengah	76	78

Sumber/Source: Bappeda Kabupaten Bombana/Regional Development Planning Agency of Bombana Regency



**Tabel 1.1.3** **Batas-batas Wilayah Menurut Kecamatan di Kabupaten Bombana, 2020**  
**Table 1.1.3** **Boundary Based on Subdistrict in Bombana Regency, 2020**

Kecamatan Subdistrict	Utara North	Selatan South	Timur East	Barat West
(1)	(2)	(3)	(4)	(5)
Kabaena	Kabaena Utara	Kabaena Selatan	<b>Kabaena Tengah</b>	Kabaena Barat
Kabaena Utara	Selat Kabaena	Kabaena	Kabaena Tengah	Teluk Bone & Kabaena Barat
Kabaena Selatan	Kabaena	Teluk Bone	Kabaena Tengah & Kab. Buton Tengah	Teluk Bone
Kabaena Barat	Selat Kabaena	Kabaena	Kabaena Utara	Teluk Bone
Kabaena Timur	Selat Kabaena	Buton Tengah	Selat Buton	Kabaena Tengah
Kabaena Tengah	Selat Kabaena	Buton Tengah	Kabaena Timur	Kabaena, Kabaena Utara & Kabaena Selatan
Rumbia	Rarowatu Utara	Mata Oleo	Rumbia Tengah & Selat Tiworo	Rarowatu
Mata Oleo	Rumbia & Rumbia Tengah	Selat Kabaena	Selat Kabaena	Poleang Tenggara
Kepulauan Masaloka Raya	Selat Tiworo	Selat Kabaena	Selat Tiworo	Selat Kabaena
Rumbia Tengah	Selat Tiworo	Mata Oleo	Selat Tiworo	Rumbia
Rarowatu	Rarowatu Utara & MatauSu	Poleang Utara, Poleang Timur & Poleang Tenggara	Rumbia	Poleang Utara
Rarowatu Utara	Lantari Jaya	Rarowatu & Rumbia	Selat Tiworo	Matausu
Lantari Jaya	Konawe Selatan	Rarowatu Utara	Selat Tiworo	Matausu
Mata Usu	Kolaka & Kab. Kolaka Timur	Rarowatu, Poleang Utara & Tontonunu	Rarowatu Utara & Lantari Jaya	Kolaka
Poleang Timur	Poleang Utara & Rarowatu	Selat Kabaena & Teluk Bone	Poleang Tenggara	Poleang Selatan
Poleang Utara	Matausu	Poleang Timur & Poleang Selatan	Rarowatu	Tontonunu

Lanjutan Tabel/*Continued Table 1.1.3*

<b>Kecamatan Subdistrict</b>	<b>Utara North</b>	<b>Selatan South</b>	<b>Timur East</b>	<b>Barat West</b>
(1)	(2)	(3)	(4)	(5)
Poleang Selatan	Tontonunu & Poleang Utara	Teluk Bone	Poleang Timur	Poleang Tengah
Poleang Tenggara	Rarowatu	Selat Kabaena	Mata Oleo	Poleang Timur
Poleang	Poleang Barat	Teluk Bone	Poleang Tengah & Tontonunu	Poleang Barat & Teluk Bone
Poleang Barat	Poleang Barat	Teluk Bone	Poleang Tengah & Tontonunu	Poleang Barat & Teluk Bone
Tontonunu	Matausu	Poleang Tengah dan Poleang Selatan	Poleang Utara	Poleang & Poleang Barat
Poleang Tengah	Tontonunu	Teluk Bone dan Poleang Selatan	Poleang Timur	Poleang
<b>Bombana</b>	<b>Kolaka, Kolaka Timur &amp; Konawe Selatan</b>	<b>Buton Tengah</b>	<b>Muna, Muna Barat &amp; Buton Tengah</b>	<b>Teluk Bone</b>

Sumber/*Source* : Bappeda Kabupaten Bombana/*Regional Development Planning Agency of Bombana Regency*

**Tabel**  
**Table 1.1.4**

**Koordinat Geografis (Lintang – Bujur) Menurut Kecamatan,  
2020**  
**Geography Coordinate (Latitude – Longitude) Based on  
Subdistrict, 2020**

Kecamatan Subdistrict	Koordinat Geografis Geography Coordinate	
	Lintang Selatan Latitude	Bujur Timur Longitude
(1)	(2)	(3)
Kabaena	5°13' 35,4" - 5°20' 27,6"	121°47' 49,8" - 121°57' 19,5"
Kabaena Utara	5°3' 21,4" - 5°14' 34,3"	121°49' 27,1" - 121°56' 35,8"
Kabaena Selatan	5°16' 43,8" - 5°28' 26,7"	121°45' 8,0" - 121°57' 30,0"
Kabaena Barat	5°7' 10,0" - 5°16' 47,4"	121°45' 46,7" - 121°53' 30,4"
Kabaena Timur	5°8' 54,9" - 5°24' 10,1"	121°59' 49,9" - 122°4' 39,5"
Kabaena Tengah	5°3' 38,6" - 5°24' 16,9"	121°53' 21,4" - 122°01' 25,5"
Rumbia	4°42' 33,2" - 4°48' 35,9"	121°58' 30,8" - 122°3' 25,0"
Mata Oleo	4°46' 29,7" - 4°54' 5,1"	121°56' 12,8" - 122°07' 2,5"
Kepulauan Masaloka Raya	4°48' 28,0" - 4°50' 50,7"	122°06' 39,5" - 122°09' 9,4"
Rumbia Tengah	4°22' 59,4" - 4°43' 43,0"	121°42' 24,0" - 122°6' 27,9"
Rarowatu	4°39' 24,3" - 4°47' 12,5"	121°48' 37,5" - 121°59' 15,5"
Rarowatu Utara	4°22' 59,4" - 4°43' 43,0"	121°42' 24,0" - 122°6' 27,9"
Lantari Jaya	4°22' 59,4" - 4°43' 43,0"	121°42' 24,0" - 122°6' 27,9"
Mata Usu	4°46' 29,7" - 4°54' 5,1"	121°56' 12,8" - 122°07' 2,5"
Poleang Timur	4°45' 14,2" - 4°51' 19,7"	121°43' 10,5" - 121°54' 58,8"
Poleang Utara	4°35' 32,7" - 4°48' 14,0"	121°40' 48,5" - 121°53' 17,9"
Poleang Selatan	4°44' 50,0" - 4°51' 20,8"	121°37' 37,4" - 121°44' 47,8"
Poleang Tenggara	4°46' 24,2" - 4°54' 46,8"	121°50' 16,8" - 121°58' 55,1"
Poleang	4°33' 28,1" - 4°47' 44,7"	121°30' 56,2" - 121°46' 43,3"
Poleang Barat	4°32' 9,5" - 4°44' 12,6"	121°27' 46,7" - 121°43' 8,2"
Tontonunu	4°22' 59,4" - 4°43' 43,0"	121°42' 24,0" - 122°6' 27,9"
Poleang Tengah	4°22' 59,4" - 4°43' 43,0"	121°42' 24,0" - 122°6' 27,9"
<b>Bombana</b>	<b>4°22' 59,4" - 5°28' 26,7"</b>	<b>121°27' 46,7" - 122°09' 9,4"</b>

Sumber/Source: Bappeda Kabupaten Bombana/Regional Development Planning Agency of Bombana Regency

**Tabel 1.1.5** Nama-nama Pulau yang Tersebar di Kabupaten Bombana Menurut Kecamatan, 2020  
*List of Island Name is stretched in Bombana Regency Area Based on Location/Subdistrict, 2020*

	<b>Nama Pulau</b> <i>Island Name</i>	<b>Kecamatan</b> <i>Subdistrict</i>	<b>Keterangan</b> <i>Explanation</i>
	(1)	(2)	(3)
1.	Hantu	Kabaena Utara	Tidak Berpenghuni
2.	Dudu Besar	Kabaena Utara	Tidak Berpenghuni
3.	Dudu Kecil	Kabaena Utara	Tidak Berpenghuni
4.	Bangko Darat	Kabaena Barat	Berpenghuni
5.	Bangko Laut	Kabaena Barat	Berpenghuni
6.	Baliara	Kabaena Barat	Berpenghuni
7.	Talinga	Kabaena Barat	Tidak Berpenghuni
8.	Motaha	Kabaena Barat	Tidak Berpenghuni
9.	Bakaulestari	Kabaena Barat	Tidak Berpenghuni
10.	Sagori	Kabaena Barat	Berpenghuni Wisata
11.	Damalawa Besar	Kabaena Timur	Tidak Berpenghuni
12.	Damalawa Kecil	Kabaena Timur	Tidak Berpenghuni
13.	Dahudahu	Kabaena Timur	Tidak Berpenghuni
14.	Bembe	Mata Oleo	Berpenghuni
15.	Tambako	Mata Oleo	Berpenghuni
16.	Batu Mandi	Mata Oleo	Tidak Berpenghuni
17.	Canggoreng	Kepulauan Masaloka Raya	Tidak Berpenghuni
18.	Malengke	Kepulauan Masaloka Raya	Berpenghuni

Lanjutan Tabel/*Continued Table 1.1.5*

	<b>Nama Pulau</b> <i>Island Name</i>	<b>Kecamatan</b> <i>Subdistrict</i>	<b>Keterangan</b> <i>Explanation</i>
	(1)	(2)	(3)
19.	Masaloka	Kepulauan Masaloka Raya	Berpenghuni
20.	Koofano	Kepulauan Masaloka Raya	Berpenghuni
21.	Mangata	Kepulauan Masaloka Raya	Tidak Berpenghuni
22.	Galusa	Rarowatu Utara	Tidak Berpenghuni
23.	Soppe	Poleang Selatan	Berpenghuni
24.	Masudu	Poleang Tenggara	Berpenghuni
25.	Basah	Poleang	Tidak Berpenghuni

Sumber/*Source*: Dinas Perikanan dan Kelautan Kab. Bombana /*Fishery and Oceanic Office of Bombana Regency*

## 1.2 IKLIM CLIMATE

**Tabel 1.2.1** Jumlah Curah Hujan dan Banyaknya Hari Hujan Menurut Bulan untuk Pos Hujan Kabaena, Tahun 2020  
*Number of Rainfall and Number of Rainy Days According to Month for Kabaena Rainfall Recorder Station, 2020*

Bulan <i>Month</i>	Curah Hujan <i>Precipitation (mm<sup>3</sup>)</i>	Banyaknya Hari Hujan <i>Rainy Days Non-Coastal</i>
(1)	(2)	(3)
Januari / <i>January</i>	12	43
Februari / <i>February</i>	12	222
Maret / <i>March</i>	14	297
April / <i>April</i>	10	86
Mei / <i>May</i>	12	66
Juni / <i>June</i>	13	72
Juli / <i>July</i>	5	19
Agustus / <i>August</i>	1	-
September / <i>September</i>	4	6
Oktober / <i>October</i>	6	43
November / <i>November</i>	15	195
Desember / <i>December</i>	22	264
<b>Bombana</b>	<b>126</b>	<b>1312</b>

Sumber/Source : BPP Kecamatan Kabaena / Agriculture Extension Centre of Kabaena Subdistrict

**Tabel 1.2.2** Jumlah Curah Hujan dan Banyaknya Hari Hujan Menurut Bulan untuk Pos Hujan Kabaena Timur, Tahun 2020  
**Number of Rainfall and Number of Rainy Days According to Month for Kabaena Timur Rainfall Recorder Station, 2020**

Bulan Month	Curah Hujan Precipitation (mm <sup>3</sup> )	Banyaknya Hari Hujan Rainy Days Non-Coastal
(1)	(2)	(3)
Januari / January	28	19
Februari / February	37	20
Maret / March	26	13
April / April	16	12
Mei / May	18	13
Juni / June	21	10
Juli / July	13	12
Agustus / August	11	3
September / September	16	2
Oktober / October	3	3
November / November	19	13
Desember / December	23	21
<b>Bombana</b>	<b>231</b>	<b>141</b>

Sumber/Source : BPP Kecamatan Kabaena Timur / Agriculture Extension Centre of Kabaena Timur Subdistrict

**Tabel  
Table 1.2.3**

**Jumlah Curah Hujan dan Banyaknya Hari Hujan Menurut Bulan untuk Pos Hujan Poleang Timur, Tahun 2020**  
*Number of Rainfall and Number of Rainy Days According to Month for Poleang Timur Rainfall Recorder Station, 2020*

<b>Bulan Month</b>	<b>Curah Hujan Precipitation (mm<sup>2</sup>)</b>	<b>Banyaknya Hari Hujan Rainy Days Non-Coastal</b>
(1)	(2)	(3)
Januari / January	178	16
Februari / February	272	11
Maret / March	438	19
April / April	138	8
Mei / May	312	14
Juni / June	94	14
Juli / July	81	10
Agustus / August	34	1
September / September	114	10
Oktober / October	65	3
November / November	110	11
Desember / December	305	11
<b>Bombana</b>	<b>2 141</b>	<b>128</b>

Sumber/Source : BPP Kecamatan Poleang Timur / Agriculture Extension Centre of Poleang Timur Subdistrict



**Tabel 1.2.4** Jumlah Curah Hujan dan Banyaknya Hari Hujan Menurut Bulan untuk Pos Hujan Poleang, Tahun 2020  
**Number of Rainfall and Number of Rainy Days According to Month for Poleang Rainfall Recorder Station, 2020**

Bulan Month	Curah Hujan Precipitation (mm <sup>3</sup> )	Banyaknya Hari Hujan Rainy Days Non-Coastal
(1)	(2)	(3)
Januari / January	137	14
Februari / February	254	13
Maret / March	307	18
April / April	122	10
Mei / May	251	19
Juni / June	144	16
Juli / July	157	12
Agustus / August	37	8
September / September	166	9
Oktober / October	143	5
November / November	82	12
Desember / December	239	15
<b>Bombana</b>	<b>2 039</b>	<b>151</b>

Sumber/Source : BPP Kecamatan Poleang / Agriculture Extension Centre of Poleang Subdistrict

**Tabel  
Table 1.2.5**

**Jumlah Curah Hujan dan Banyaknya Hari Hujan Menurut Bulan untuk Pos Hujan Rarowatu, Tahun 2020  
Number of Rainfall and Number of Rainy Days According to Month for Rarowatu Rainfall Recorder Station, 2020**

<b>Bulan Month</b>	<b>Curah Hujan Precipitation (mm<sup>3</sup>)</b>	<b>Banyaknya Hari Hujan Rainy Days Non-Coastal</b>
(1)	(2)	(3)
Januari / January	155	19
Februari / February	279	20
Maret / March	281	27
April / April	381	21
Mei / May	435	23
Juni / June	213	24
Juli / July	197	17
Agustus / August	25	8
September / September	126	12
Oktober / October	25	5
November / November	76	11
Desember / December	122	17
<b>Bombana</b>	<b>2 315</b>	<b>204</b>

Sumber/Source : BPP Kecamatan Rarowatu / Agriculture Extension Centre of Rarowatu Subdistrict




**JUMLAH SUMBER DAYA MANUSIA DI KABUPATEN BOMBANA**  
*NUMBER OF HUMAN RESOURCES IN BOMBANA REGENCY*

**2020**

**DEWAN PERWAKILAN  
RAKYAT DAERAH**  
*THE REGIONAL HOUSE  
OF REPRESENTATIVE*

**25 anggota**  
22 laki-laki  
3 perempuan



**PEGAWAI NEGERI SIPIL**  
*PUBLIC SERVANT*

**3.246 PNS**  
1.574 laki-laki  
1.672 perempuan

**POLISI**  
*POLICE*

**288 Polisi**  
279 laki-laki  
9 perempuan

**PEGAWAI NEGERI SIPIL DI INSTANSI VERTIKAL**  
*PUBLIC SERVANT OF VERTICAL INSTITUTION*

**264 PNS**  
159 laki-laki  
105 perempuan



**PENJELASAN TEKNIS****TECHNICAL NOTES**

1. Secara administrasi, Kabupaten Bombana terbagi menjadi 22 kecamatan. Dari 22 kecamatan tersebut terbagi lagi menjadi wilayah administrasi lebih kecil dengan total 145 wilayah, yang terdiri dari 123 wilayah desa dan 22 wilayah kelurahan.
  2. Wilayah Kabupaten Bombana terdiri dari 22 kecamatan, yaitu:
    - a. Kecamatan Kabaena. Wilayah Kecamatan Kabaena tahun 2020 terdiri atas 2 desa dan 2 kelurahan. Ibukotanya adalah Teomokole.
    - b. Kecamatan Kabaena Utara. Wilayah administrasi Kecamatan Kabaena Utara tahun 2020 terdiri atas 6 desa. Ibukotanya adalah Tedubara.
    - c. Kecamatan Kabaena Selatan. Wilayah administrasi Pemerintahan Kecamatan Kabaena Selatan tahun 2020 terdiri atas 4 desa. Ibukotanya adalah Batuawu.
    - d. Kecamatan Kabaena Barat. Wilayah administrasi Pemerintahan Kecamatan Kabaena Barat tahun 2020 terdiri atas 4 desa dan 1 kelurahan. Ibukotanya adalah Baliara.
1. *Administratively, Bombana regency is divided into 22 Subdistricts. Those 22 Subdistricts are subdivided into smaller administrative areas, with a total of 143 regions, which consist of 121 rural villages and 22 urban villages.*
  2. *Bombana area consists of 22 Subdistricts, i.e.:*
    - a. *Kabaena Subdistrict. Kabaena Subdistrict in 2020 consist of 2 villages and 2 urban villages. The capital Subdistrict is Teomokole.*
    - b. *Kabaena Utara Subdistrict. Kabaena Utara Subdistrict in 2020 consist of 6 villages. The capital Subdistrict is Tedubara.*
    - c. *Kabaena Selatan Subdistrict. Kabaena Selatan Subdistrict in 2020 consist of 4 villages. The capital Subdistrict is Batuawu.*
    - d. *Kabaena Barat Subdistrict. Kabaena Barat Subdistrict in 2020 consist of 4 villages and 1 urban villages. The capital Subdistrict is Baliara.*

- |  |  |
|--|--|
| <p>e. Kecamatan Kabaena Timur. Wilayah Pemerintahan Kecamatan Kabaena Timur tahun 2020 terdiri atas 5 desa dan 2 kelurahan. Ibukotanya adalah Dongkala.</p>                  | <p>e. <i>Kabaena Timur Subdistrict. Kabaena Timur Subdistrict in 2020 consist of 5 villages and 2 urban villages. The capital Subdistrict is Dongkala.</i></p>     |
| <p>f. Kecamatan Kabaena Tengah. Wilayah administrasi Pemerintahan Kecamatan Kabaena Tengah tahun 2020 terdiri atas 7 desa. Ibukotanya adalah Lengora.</p>                    | <p>f. <i>Kabaena Tengah Subdistrict. Kabaena Tengah Subdistrict in 2020 consist of 7 villages. The capital Subdistrict is Lengora.</i></p>                         |
| <p>g. Kecamatan Rumbia. Wilayah administrasi Pemerintahan Kecamatan Rumbia tahun 2020 terdiri atas 2 desa dan 4 kelurahan. Ibukotanya adalah Kasipute.</p>                   | <p>g. <i>Rumbia Subdistrict. Rumbia Subdistrict in 2020 consist of 2 villages and 4 urban villages. The capital Subdistrict is Kasipute.</i></p>                   |
| <p>h. Kecamatan Mata Oleo. Wilayah administrasi Pemerintahan Kecamatan Mata Oleo tahun 2020 terdiri atas 11 desa. Ibukotanya adalah Lora.</p>                                | <p>h. <i>Mata Oleo Subdistrict. Mata Oleo Subdistrict in 2020 consist of 11 villages. The capital Subdistrict is Lora.</i></p>                                     |
| <p>i. Kecamatan Kep. Masaloka Raya. Wilayah administrasi Pemerintahan Kecamatan Kepulauan Masaloka Raya tahun 2020 terdiri atas 5 desa. Ibukotanya adalah Batu Lamburi.</p>  | <p>i. <i>Kep. Masaloka Raya Subdistrict. Kepulauan Masaloka Raya Subdistrict in 2020 consist of 5 villages. The capital Subdistrict is Batu Lamburi.</i></p>       |
| <p>j. Kecamatan Rumbia Tengah. Wilayah administrasi Pemerintahan Kecamatan Rumbia Tengah tahun 2020 terdiri atas 2 desa dan 3 kelurahan. Ibukotanya adalah Kampung Baru.</p> | <p>j. <i>Rumbia Tengah Subdistrict. Rumbia Tengah Subdistrict in 2020 consist of 2 villages and 3 urban villages. The capital Subdistrict is Kampung Baru.</i></p> |

- k. Kecamatan Rarowatu. Wilayah administrasi Pemerintahan Kecamatan Rarowatu tahun 2020 terdiri atas 8 desa dan 1 kelurahan. Ibukotanya adalah Taubonto.
- l. Kecamatan Rarowatu Utara. Wilayah administrasi Pemerintahan Kecamatan Rarowatu Utara tahun 2020 terdiri atas 7 desa dan 1 kelurahan. Ibukotanya adalah Aneka Marga.
- m. Kecamatan Mata Usu. Wilayah administrasi Pemerintahan Kecamatan Mata Usu tahun 2020 terdiri atas 5 desa. Ibukotanya adalah Wia-wia.
- n. Kecamatan Lantari Jaya. Wilayah administrasi Pemerintahan Kecamatan Lantari Jaya tahun 2020 terdiri atas 9 desa. Ibukotanya adalah Lantari.
- o. Kecamatan Poleang Timur. Wilayah administrasi Pemerintahan Kecamatan Poleang Timur tahun 2020 terdiri atas 3 desa dan 2 kelurahan. Ibukotanya adalah Bambaëa.
- p. Kecamatan Poleang Utara. Wilayah administrasi Pemerintahan Kecamatan Poleang Utara tahun 2020 terdiri atas 8 desa. Ibukotanya adalah Tanah Poleang.
- k. *Rarowatu Subdistrict. Rarowatu Subdistrict in 2020 consist of 8 villages and 1 urban villages. The capital Subdistrict is Taubonto.*
- l. *Rarowatu Utara Subdistrict. Rarowatu Utara Subdistrict in 2020 consist of 7 villages and 1 urban villages. The capital Subdistrict is Aneka Marga.*
- m. *Mata Usu Subdistrict. Mata Usu Subdistrict in 2020 consist of 5 villages. The capital Subdistrict is Wia-wia.*
- n. *Lantari Jaya Subdistrict. Lantari Jaya Subdistrict in 2020 consist of 9 villages. The capital Subdistrict is Lantari.*
- o. *Poleang Timur Subdistrict. Poleang Timur Subdistrict in 2020 consist of 3 villages and 2 urban villages. The capital Subdistrict is Bambaëa.*
- p. *Poleang Utara Subdistrict. Poleang Utara Subdistrict in 2020 consist of 8 villages. The capital Subdistrict is Tanah Poleang.*



- q. Kecamatan Poleang Selatan. Wilayah administrasi Pemerintahan Kecamatan Poleang Selatan tahun 2020 terdiri atas 5 desa. Ibukotanya adalah Waemputang.
- q. *Poleang Selatan Subdistrict. Poleang Selatan Subdistrict in 2020 consist of 5 villages. The capital Subdistrict is Waemputang.*
- r. Kecamatan Poleang Tenggara. Wilayah administrasi Pemerintahan Kecamatan Poleang Tenggara tahun 2020 terdiri atas 5 desa. Ibukotanya adalah Lemo.
- r. *Poleang Tenggara Subdistrict. Poleang Tenggara Subdistrict in 2020 consist of 5 villages. The capital Subdistrict is Lemo.*
- s. Kecamatan Poleang. Wilayah administrasi Pemerintahan Kecamatan Poleang tahun 2020 terdiri atas 4 desa dan 6 kelurahan. Ibukotanya adalah Boepinang.
- s. *Poleang Subdistrict. Poleang Subdistrict in 2020 consist of 4 villages and 6 urban villages. The capital Subdistrict is Boepinang.*
- t. Kecamatan Poleang Barat. Wilayah administrasi Pemerintahan Kecamatan Poleang Barat tahun 2020 terdiri 12 desa. Ibukotanya adalah Rakadua.
- t. *Poleang Barat Subdistrict. Poleang Barat Subdistrict in 2020 consist of 12 villages. The capital Subdistrict is Rakadua.*
- u. Kecamatan Tontonunu. Wilayah administrasi Pemerintahan Kecamatan Tontonunu tahun 2020 terdiri atas 5 desa. Ibukotanya adalah Tongkoseng.
- u. *Tontonunu Subdistrict Tontonunu Subdistrict in 2020 consist of 5 villages. The capital Subdistrict is Tongkoseng.*
- v. Kecamatan Poleang Tengah. Wilayah administrasi Pemerintahan Kecamatan Poleang Tengah tahun 2020 terdiri atas 4 desa. Ibukotanya adalah Mulaeno.
- v. *Poleang Tengah Subdistrict. Poleang Tengah Subdistrict in 2020 consist of 4 villages. The capital Subdistrict is Mulaeno.*

### 3. Dewan Perwakilan Rakyat Daerah (DPRD)

Jumlah anggota DPRD Kabupaten Bombana tahun 2020 adalah sebanyak 25 orang, terdiri dari Nasdem 5 orang, PAN 5 Orang, PKB 3 Orang, Demokrat 1 Orang, Gerindra 3 Orang, Golkar 2 Orang, PPP 2 Orang, PDI-P 2 Orang, PKS 1 Orang dan Hanura 1 Orang.

4. Kelancaran penyelenggaraan pemerintahan dan pembangunan daerah sangat bergantung dari tersedianya sumber-sumber pendapatan daerah baik yang berasal dari sumber Pendapatan Asli Daerah (PAD) maupun sumber dana yang berasal bantuan pemerintah pusat dan atau setingkat di atasnya bagi pemerintah tingkat kabupaten. Sumber-sumber pembiayaan pembangunan dan rutin dalam penyelenggaraan Pemerintahan Daerah Kabupaten Bombana terdiri dari bagian sisa lebih perhitungan anggaran tahun yang lalu, bagian pendapatan asli daerah sendiri, dana perimbangan dan dana lain-lain dari pendapatan yang syah. Secara makro rencana dan realisasi anggaran pendapatan dan belanja daerah tampak meningkat setiap tahunnya. Penanaman modal bersumber dari penanaman modal swasta (injus invesment) baik PMDN maupun PMA dan penanaman modal dari pemerintah (autonomous invesment). Umumnya kedua jenis penanaman modal tersebut memiliki ciri khas yang sangat berbeda dalam pengem-

### 3. Local House of Representatives

*The number of that legislators Numbered to 25 members, each of the Nasdem Faction of 5 members, PAN of 5 members, PKB 3 members, Demokrat 1 member, Gerindra 3 members, Golkar 2 members, PPP 2 members, PDI-P 2 members, PKS 1 member and Hanura 1 member*

4. *The successful implementation of government and regional development depends on the availability of resources both local income derived from Local Revenue (PAD) as well as the source of the funds derived and central government assistance or level of government above the Subdistrict and city level. Sources of financing for development and routine implementation of Local Governance in Bombana Regency consists of the remainder of the budget calculation over the past year, the region's own revenue, balancing funds, and other funds from legal revenue. On the economic plan and budget, the revenues and expenditures seem to increase every year. The investment comes from private investment (induced investment) both foreign and domestic investment and investment from the government (autonomous Investment). Generally, the two types are investments have characteristics that differ greatly in the return on capital. For the orientation of private investment in the short term, while the capital/investment capital sourced from government Payback is the long term.*

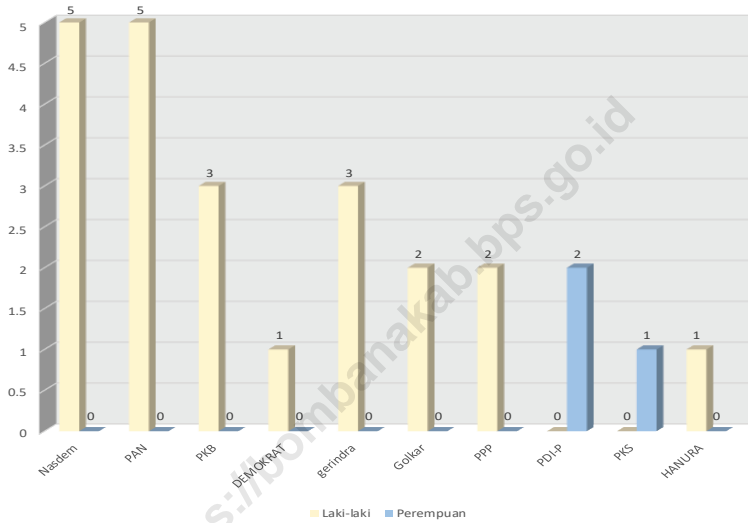
balian modal. Bagi penanaman modal swasta orientasinya dalam jangka waktu pendek, sedangkan modal/investasi yang bersumber dari modal pemerintah pengembalian modal dilakukan dalam jangka waktu panjang. Lahirnya Undang-Undang Otonomi Daerah dan Undang-Undang Perimbangan Ekonomi Pusat dan Daerah, memungkinkan bagi pemerintah daerah untuk meningkatkan penggalan sumber-sumber pendapatan daerah. Upaya peningkatan melalui investasi atau penanaman modal di daerah semakin memberikan peluang yang lebih besar. Potensi sumber daya alam Kabupaten Bombana yang memiliki share dan prospektif untuk dikembangkan masih terbatas pada sektor pertanian dan sektor jasa lainnya.

5. Perpajakan yang terdiri dari pajak pendapatan daerah, pajak perusahaan dan pajak bumi dan bangunan (PBB).

*Birth of the Law on Regional Autonomy and Fiscal Balance Law and Regional Economic Center, allowing for local governments to improve the extraction of income sources of the region. Efforts to increase through investment or investment in the region provide a greater opportunity. The potential of natural resources of Bombana Regency has a share and prospective to be developed is still limited to the agricultural sector and other service sectors.*

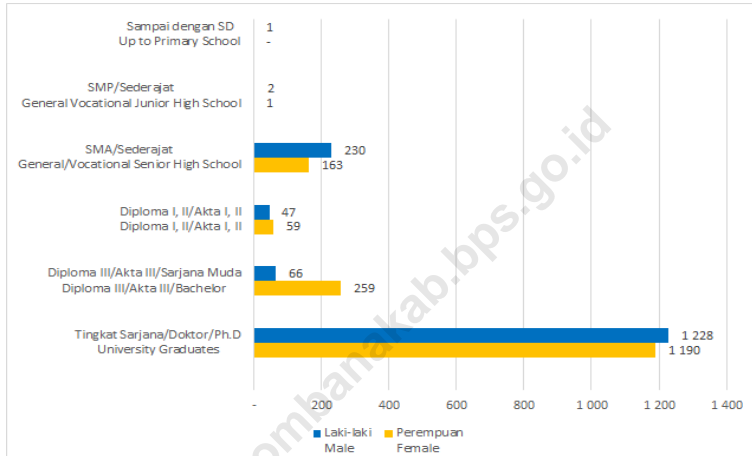
5. *Taxes consisting of local income tax, corporate tax and property tax (PBB).*

**Gambar 2.1** Jumlah Anggota Dewan Perwakilan Rakyat Daerah Menurut Partai Politik dan Jenis Kelamin di Kabupaten Bombana, 2020  
**Figures** **Number of Regional Representative Council Members by Political Parties and Gender in Bombana Regency, 2020**



Sumber/Source : Sekretariat DPRD Kabupaten Bombana / Secretariat of Parliamentary in Bombana Regency

**Gambar 2.2** Jumlah Pegawai Negeri Sipil Menurut Tingkat Pendidikan dan Jenis Kelamin di Kabupaten Bombana, Desember 2020  
**Figures** **Number of Civil Servants by Occupation and Sex in Bombana Regency, December 2020**



Sumber/Source : Badan Kepegawaian Daerah dan Pengembangan Sumber Daya Manusia Kab. Bombana /  
 Regional Civil Servant and Human Resources Development Agency of Bombana Regency

## 2.1 WILAYAH ADMINISTRATIF ADMINISTRATIVE AREA

**Tabel 2.1.1** Jumlah Kelurahan Menurut Kecamatan di Kabupaten Bombana, 2016–2020  
*Number of Kelurahan by Subdistrict in Bombana Regency, 2016-2020*

Kecamatan Subdistrict	2016	2017	2018	2019	2020
(1)	(2)	(3)	(4)	(5)	(6)
Kabaena	2	2	2	2	2
Kabaena Utara	-	-	-	-	-
Kabaena Selatan	-	-	-	-	-
Kabaena Barat	1	1	1	1	1
Kabaena Timur	2	2	2	2	2
Kabaena Tengah	-	-	-	-	-
Rumbia	4	4	4	4	4
Mata Oleo	-	-	-	-	-
Kep. Masaloka Raya	-	-	-	-	-
Rumbia Tengah	3	3	3	3	3
Rarowatu	1	1	1	1	1
Rarowatu Utara	1	1	1	1	1
Lantari Jaya	-	-	-	-	-
Mata Usu	-	-	-	-	-
Poleang Timur	2	2	2	2	2
Poleang Utara	-	-	-	-	-
Poleang Selatan	-	-	-	-	-
Poleang Tenggara	-	-	-	-	-
Poleang	6	6	6	6	6
Poleang Barat	-	-	-	-	-
Tontonunu	-	-	-	-	-
Poleang Tengah	-	-	-	-	-
<b>Bombana</b>	<b>22</b>	<b>22</b>	<b>22</b>	<b>22</b>	<b>22</b>

Sumber/Source: Kecamatan Se-Kabupaten Bombana/All Subdistrict in Bombana Regency

**Tabel**  
**Table** 2.1.2

**Jumlah Desa Menurut Kecamatan di Kabupaten Bombana,  
2016–2020**  
**Number of Villages by Subdistrict in Bombana Regency,  
2016-2020**

<b>Kecamatan Subdistrict</b>	<b>2016</b>	<b>2017</b>	<b>2018</b>	<b>2019</b>	<b>2020</b>
(1)	(2)	(3)	(4)	(5)	(6)
Kabaena	2	2	2	2	2
Kabaena Utara	6	6	6	6	6
Kabaena Selatan	4	4	4	4	4
Kabaena Barat	4	4	4	4	4
Kabaena Timur	5	5	5	5	5
Kabaena Tengah	8	7	7	7	7
Rumbia	1	1	1	2	2
Mata Oleo	11	11	11	11	11
Kep. Masaloka Raya	5	5	5	5	5
Rumbia Tengah	2	2	2	2	2
Rarowatu	8	8	8	8	8
Rarowatu Utara	7	7	7	7	7
Lantari Jaya	9	9	9	9	9
Mata Usu	5	5	5	5	5
Poleang Timur	3	3	3	3	3
Poleang Utara	8	8	8	8	8
Poleang Selatan	5	5	5	5	5
Poleang Tenggara	5	5	5	5	5
Poleang	4	4	4	4	4
Poleang Barat	11	11	11	12	12
Tontonunu	5	5	5	5	5
Poleang Tengah	4	4	4	4	4
<b>Bombana</b>	<b>122</b>	<b>121</b>	<b>121</b>	<b>123</b>	<b>123</b>

Sumber/Source : Kecamatan Se-Kabupaten Bombana/All Subdistrict in Bombana Regency

## 2.2 DEWAN PERWAKILAN RAKYAT DAERAH THE REGIONAL HOUSE OF REPRESENTATIVE

**Tabel 2.2.1** Jumlah Anggota Dewan Perwakilan Rakyat Daerah Menurut Partai Politik dan Jenis Kelamin di Kabupaten Bombana, 2020  
*Number of Regional Representative Council Members by Political Parties and Gender in Bombana Regency, 2020*

Partai Politik <i>Political Parties</i>	Laki-laki <i>Male</i>	Perempuan <i>Female</i>	Jumlah <i>Total</i>
(1)	(2)	(3)	(4)
NASDEM	5	-	5
PAN	5	-	5
PKB	3	-	3
DEMOKRAT	1	-	1
GERINDRA	3	-	3
PDI-P	-	2	2
GOLKAR	2	-	2
PPP	2	-	2
HANURA	1	-	1
PKS	-	1	1
<b>Bombana</b>	<b>22</b>	<b>3</b>	<b>25</b>

Sumber/Source: Sekretariat DPRD Kabupaten Bombana / *Secretariat of Parliamentary in Bombana Regency*



**Tabel 2.2.2** Jumlah Anggota Dewan Perwakilan Rakyat Daerah Menurut Partai Politik dan Tingkat Pendidikan di Kabupaten Bombana, 2020  
**Number of Regional Representative Council Members by Political Parties and Education Level in Bombana Regency, 2020**

Partai Politik Political Parties	SMA Kebawah Under Senior High School	Akademi (D1/D2/D3) Academy	Sarjana (S1) Bachelor	Magister (S2) dan Doktor (S3) Master and Doctorate	Jumlah Total
(1)	(2)	(3)	(4)	(5)	(6)
NASDEM	-	-	3	2	5
PAN	1	-	2	2	5
PKB	-	1	2	-	3
DEMOKRAT	-	-	1	-	1
GERINDRA	1	-	1	1	3
PDI-P	-	-	2	-	2
GOLKAR	-	-	2	-	2
PPP	1	-	1	-	2
HANURA	-	-	1	-	1
PKS	1	-	-	-	1
<b>Bombana</b>	<b>4</b>	<b>1</b>	<b>15</b>	<b>5</b>	<b>25</b>

Sumber/Source: Sekretariat DPRD Kabupaten Bombana / Secretariat of Parliamentary in Bombana Regency

**Tabel 2.2.3** Jumlah Anggota Dewan Perwakilan Rakyat Daerah Menurut Fraksi Partai Politik dan Jenis Kelamin di Kabupaten Bombana, 2020  
**Number of Regional Representative Council Members by Political Parties Fraction and Gender in Bombana Regency, 2020**

Partai Politik <i>Political Parties</i>	Jenis Kelamin <i>Sex</i>		Jumlah <i>Total</i>
	Laki-laki <i>Male</i>	Perempuan <i>Female</i>	
(1)	(2)	(3)	(4)
Fraksi Nasdem Berkarya	7	-	7
Fraksi PAN	5	-	5
Fraksi Kebangkitan dan Keadilan	3	1	4
Fraksi Perjuangan Demokrasi	1	2	3
Fraksi Gerindra	3	-	3
Fraksi Persatuan Nurani	3	-	3
<b>Bombana</b>	<b>22</b>	<b>3</b>	<b>25</b>

Sumber/Source: Sekretariat DPRD Kabupaten Bombana / *Secretariat of Parliamentary in Bombana Regency*

**Tabel** 2.2.4  
**Table**

**Banyaknya Produk DPRD Kabupaten Bombana Menurut Jenisnya, 2020**  
**Amount of Parliamentary Product of Regency Bombana According to Classification, 2020**

Uraian Explanation	Banyaknya Produk Amount of Product
(1)	(2)
1. Peraturan Daerah Regional Regulation	4
2. Keputusan DPRD Parliamentary Decision	20
3. Memorandum Memorandum	-
4. Keputusan Pimpinan Chief Decision	-
5. Lain-lain Others	
<b>Bombana</b>	<b>24</b>

Sumber/Source: Sekretariat DPRD Kabupaten Bombana / Secretariat of Parliamentary in Bombana Regency

**Tabel**  
**Table** 2.2.5

**Jumlah Perolehan Suara di KPU Kabupaten Bombana menurut Daerah Pilihan dan Nama Partai Politik, 2019**  
**Number of Getting Vote in Bombana Regency Election Commission According to Electorat District and Politic Party, 2019**

Daerah Pilihan <i>Electoral District</i>	Kecamatan <i>Subdistrict</i>	Nama Partai <i>Politic Party</i>					
		NASDEM	PAN	PKB	Golkar	Gerindra	PDI-P
(1)	(2)	(3)	(4)	(5)	(6)	(7)	(8)
Dapil I	Rumbia	1 067	1 035	910	109	933	848
	Mata Oleo	1 236	409	301	358	368	368
	Kep. Masaloka Raya	706	45	19	6	16	14
	Rumbia Tengah	789	590	260	198	255	280
Dapil II	Poleang Timur	748	1 695	751	262	776	634
	Poleang Utara	420	1 303	873	170	438	702
	Poleang Selatan	674	560	1 118	45	78	165
	Poleang Tenggara	203	742	139	129	185	422
Dapil III	Poleang	1 071	1 135	334	1 484	1 520	106
	Poleang Barat	1 321	734	576	634	619	309
	Poleang Tengah	196	465	169	118	256	49
	Tontonunu	232	211	209	153	802	41

Lanjutan Tabel / Continued Table 2.2.5

Daerah Pilihan Electoral District	Kecamatan Subdistrict	Nama Partai Politc Party					
		NASDEM	PAN	PKB	Golkar	Gerindra	PDI-P
(1)	(2)	(3)	(4)	(5)	(6)	(7)	(8)
Dapil IV	Rarowatu	703	334	207	48	228	243
	Rarowatu Utara	797	520	727	66	333	101
	Lantari Jaya	844	709	380	83	509	642
	Mata Usu	338	137	122	18	48	20
Dapil V	Kabaena	398	139	61	86	126	58
	Kabaena Timur	460	515	239	132	449	43
	Kabaena Selatan	556	199	112	40	90	19
	Kabaena Barat	412	744	710	1 032	151	213
	Kabaena Utara	245	183	657	308	209	19
	Kabaena Tengah	226	363	215	132	683	23
<b>Bombana</b>		<b>13 642</b>	<b>12 767</b>	<b>9 089</b>	<b>5 611</b>	<b>9 072</b>	<b>5 319</b>

Sumber/Source: KPUD Kabupaten Bombana/Bombana Regency Election Commission

## 2.3 SUMBER DAYA MANUSIA HUMAN RESOURCES

**Tabel**  
**Table** 2.3.1 **Jumlah Pegawai Negeri Sipil di Lingkungan Pemerintah Daerah Kabupaten Bombana Menurut Jabatan dan Jenis Kelamin, Desember 2019 dan Desember 2020**  
**Number of Civil Servants in Local Government of Bombana Regency by Occupation and Sex, Desember 2019 dan Desember 2020**

Jabatan <i>Occupaton</i>	2019		Jumlah <i>Total</i>
	Laki-laki <i>Male</i>	Perempuan <i>Female</i>	
(1)	(2)	(3)	(4)
<b>Fungsional Tertentu</b> <i>Specific Functional</i>	597	980	1 577
<b>Fungsional Umum</b> <i>Staf General Functional</i>	610	492	1 102
<b>Struktural</b> <i>Structural</i>	414	235	649
Eselon V/5th Echelon	-	-	
Eselon IV/4th Echelon	264	186	649
Eselon III/3rd Echelon	124	45	169
Eselon II/2nd Echelon	26	4	30
Eselon I/1st Echelon	-	-	-
<b>Jumlah/Total</b>	<b>1 621</b>	<b>1 707</b>	<b>3 328</b>

Lanjutan Tabel/Continued Table 2.3.1

Jabatan Occupaton	2020		Jumlah Total
	Laki-laki Male	Perempuan Female	
(1)	(5)	(6)	(7)
<b>Fungsional Tertentu</b> <i>Specific Functional</i>	690	1 118	1 808
<b>Fungsional Umum</b> <i>Staf General Functional</i>	371	330	701
<b>Struktural</b> <i>Structural</i>	513	224	737
Eselon V/5th Echelon	-	-	-
Eselon IV/4th Echelon	357	169	526
Eselon III/3rd Echelon	127	51	178
Eselon II/2nd Echelon	29	4	33
Eselon I/1st Echelon	-	-	-
<b>Jumlah/Total</b>	<b>1 574</b>	<b>1 672</b>	<b>3 246</b>

Sumber/Source: Badan Kepegawaian Daerah dan Pengembangan Sumber Daya Manusia Kab. Bombana / *Regional Civil Servant and Human Resources Development Agency of Bombana Regency*

**Tabel**  
**Table** 2.3.2

**Jumlah Pegawai Negeri Sipil di Lingkungan Pemerintah Daerah Kabupaten Bombana Menurut Tingkat Pendidikan dan Jenis Kelamin, Desember 2019 dan Desember 2020**

***Number of Civil Servants in Local Government of Bombana Regency by Educational Level and Sex, December 2019 and December 2020***

Tingkat Pendidikan <i>Educational Level</i>	2019		Jumlah <i>Total</i>
	Laki-laki <i>Male</i>	Perempuan <i>Female</i>	
(1)	(2)	(3)	(4)
Sampai dengan SD <i>Up to Primary School</i>	2	-	2
SMP/Sederajat <i>General Vocational Junior High School</i>	4	2	6
SMA/Sederajat <i>General/Vocational Senior High School</i>	263	186	449
Diploma I, II/Akta I, II <i>Diploma I, II/Akta I, II</i>	47	59	106
Diploma III/Akta III/Sarjana Muda <i>Diploma III/Akta III/Bachelor</i>	70	277	347
Tingkat Sarjana/Doktor/Ph.D <i>University Graduates</i>	1 235	1 183	2 418
<b>Jumlah/Total</b>	<b>1 621</b>	<b>1 707</b>	<b>3 328</b>



Lanjutan Tabel/Continued Table 2.3.2

Tingkat Pendidikan <i>Educational Level</i>	2020		Jumlah <i>Total</i>
	Laki-laki <i>Male</i>	Perempuan <i>Female</i>	
(1)	(5)	(6)	(7)
Sampai dengan SD <i>Up to Primary School</i>	1	-	1
SMP/Sederajat <i>General Vocational Junior High School</i>	2	1	3
SMA/Sederajat <i>General/Vocational Senior High School</i>	230	163	393
Diploma I, II/Akta I, II <i>Diploma I, II/Akta I, II</i>	47	59	106
Diploma III/Akta III/Sarjana Muda <i>Diploma III/Akta III/Bachelor</i>	66	259	325
Tingkat Sarjana/Doktor/Ph.D <i>University Graduates</i>	1 228	1 190	2 418
<b>Jumlah/Total</b>	<b>1 574</b>	<b>1 672</b>	<b>3 246</b>

Sumber/Source : Badan Kepegawaian Daerah dan Pengembangan Sumber Daya Manusia Kab. Bombana / *Regional Civil Servant and Human Resources Development Agency of Bombana Regency*

**Tabel**  
**Table** 2.3.3

**Jumlah Pegawai Negeri Sipil di Lingkungan Pemerintah Daerah Kabupaten Bombana Menurut Golongan Kepangkatan dan Jenis Kelamin, Desember 2019 dan Desember 2020**

*Number of Civil Servants in Local Government of Bombana Regency by Hierarchy and Sex in Bombana Regency, December 2019 and December 2020*

Pangkat/Golongan/Ruang Hierarchy	2019		Jumlah Total
	Laki-laki Male	Perempuan Female	
(1)	(2)	(3)	(4)
1. I/A (Juru Muda)	-	-	-
2. I/B (Juru Muda Tingkat I)	-	1	1
3. I/C (Juru)	1	-	1
4. I/D (Juru Tingkat I)	2	2	4
<b>Golongan I/Range I</b>	<b>3</b>	<b>3</b>	<b>6</b>
5. II/A (Pengatur Muda)	28	22	50
6. II/B (Pengatur Muda Tingkat I)	52	37	89
7. II/C (Pengatur)	81	81	162
8. II/D (Pengatur Tingkat I)	68	134	202
<b>Golongan II/Range II</b>	<b>229</b>	<b>274</b>	<b>503</b>
9. III/A (Penata Muda)	269	292	561
10. III/B (Penata Muda Tingkat I)	245	327	572
11. III/C (Penata)	255	324	579
12. III/D (Penata Tingkat I)	238	249	487
<b>Golongan III/Range III</b>	<b>1 007</b>	<b>1 192</b>	<b>2 199</b>
13. IV/A (Pembina)	207	157	364
14. IV/B (Pembina Tingkat I)	155	78	233
15. IV/C (Pembina Utama Muda)	20	3	23
16. IV/D (Pembina Utama Madya)	-	-	-
17. IV/E (Pembina Utama)	-	-	-
<b>Golongan IV/Range IV</b>	<b>382</b>	<b>238</b>	<b>620</b>
<b>Jumlah/Total</b>	<b>1 621</b>	<b>1 707</b>	<b>3 328</b>

Lanjutan Tabel/Continued Table 2.3.3

Pangkat/Golongan/Ruang Hierarchy	2020		
	Laki-laki Male	Perempuan Female	Jumlah Total
(1)	(5)	(6)	(7)
1. I/A (Juru Muda)	-	-	-
2. I/B (Juru Muda Tingkat I)	-	1	1
3. I/C (Juru)	-	-	-
4. I/D (Juru Tingkat I)	3	-	3
<b>Golongan I/Range I</b>	<b>3</b>	<b>1</b>	<b>4</b>
5. II/A (Pengatur Muda)	19	20	39
6. II/B (Pengatur Muda Tingkat I)	44	29	73
7. II/C (Pengatur)	65	61	126
8. II/D (Pengatur Tingkat I)	68	142	210
<b>Golongan II/Range II</b>	<b>196</b>	<b>252</b>	<b>448</b>
9. III/A (Penata Muda)	207	201	408
10. III/B (Penata Muda Tingkat I)	275	362	637
11. III/C (Penata)	251	311	562
12. III/D (Penata Tingkat I)	255	291	546
<b>Golongan III/Range III</b>	<b>988</b>	<b>1 165</b>	<b>2 153</b>
13. IV/A (Pembina)	193	160	353
14. IV/B (Pembina Tingkat I)	173	91	264
15. IV/C (Pembina Utama Muda)	20	3	23
16. IV/D (Pembina Utama Madya)	1	-	1
17. IV/E (Pembina Utama)	-	-	-
<b>Golongan IV/Range IV</b>	<b>387</b>	<b>254</b>	<b>641</b>
<b>Jumlah/Total</b>	<b>1 574</b>	<b>1 672</b>	<b>3 246</b>

Sumber/Source : Badan Kepegawaian Daerah dan Pengembangan Sumber Daya Manusia Kab. Bombana / Regional Civil Servant and Human Resources Development Agency of Bombana Regency

**Tabel**  
**Table** 2.3.4

**Jumlah Pegawai Negeri Sipil di Lingkungan Pemerintah Daerah Kabupaten Bombana Menurut Dinas/Intansi dan Jenis Kelamin, Desember 2019 dan Desember 2020**  
**Number of Civil Servants in Local Government of Bombana Regency by Office/Instituion and Sex, Desember 2019 dan Desember 2020**

Dinas /Instansi Office / Institution	2019			2020		
	Laki-laki Male	Perempuan Female	Jumlah Total	Laki-laki Male	Perempuan Female	Jumlah Total
(1)	(2)	(3)	(4)	(5)	(6)	(7)
Sekretariat Daerah	64	30	94	57	34	91
Sekretariat DPRD	20	14	34	20	13	33
Sekretariat KPU	7	1	8	6	1	7
Inspektorat Daerah	24	14	38	26	11	37
Dinas Lingkungan Hidup	19	7	26	17	7	24
Dinas Ketahanan Pangan	7	6	13	9	8	17
Dinas Pertanian	73	25	98	60	21	81
Dinas Pekerjaan Umum dan Penataan Ruang	53	12	65	50	12	62
Dinas Perumahan, Kawasan Pemukiman dan Pertanahan	15	3	18	15	4	19
Dinas Komunikas, Informatika dan Statistik	11	6	17	15	7	22
Dinas Kesehatan	22	54	76	22	51	73
Dinas Sosial	9	4	13	11	5	16
Dinas Perindustrian, Perdagangan, Koperasi dan UKM	21	6	27	21	5	26
Dinas Penanaman Modal dan Pelayanan Terpadu Satu Pintu	13	13	26	19	15	34

Lanjutan Tabel / Continued Table 2.3.4

Dinas /Instansi Office / Institution	2019			2020		
	Laki-laki Male	Perempuan Female	Jumlah Total	Laki-laki Male	Perempuan Female	Jumlah Total
(1)	(2)	(3)	(4)	(5)	(6)	(7)
Dinas Pendidikan dan Kebudayaan	25	22	47	20	22	42
Dinas Pariwisata , Pemuda dan Olahraga	9	12	21	14	13	27
Dinas Kependudukan dan Pencatatan Sipil	14	12	26	13	14	27
Satuan Polisi Pamong Praja	29	2	31	31	1	32
Dinas Pemberdayaan Perempuan dan Perlindungan Anak	5	14	19	10	16	26
Dinas Transmigrasi dan Tenaga Kerja	13	11	24	14	10	24
Dinas Pengendalian Penduduk dan Keluarga Berencana	16	26	42	17	34	51
Dinas Perpustakaan	5	10	15	3	14	17
Dinas Pemberdayaan Masyarakat dan Desa	10	5	15	11	3	14
Dinas Perhubungan	35	5	40	31	6	37
Dinas Perikanan	13	10	23	12	8	20
Badan Keuangan Daerah	38	28	66	35	27	62
Badan Kepegawaian dan Pengembangan SDM	17	13	30	14	10	24
Badan Perencanaan Pembangunan Daerah	15	8	23	10	8	18
Badan Penelitian dan Pengembangan	8	5	13	10	7	17

Lanjutan Tabel / *Continued Table 2.3.4*

Dinas /Instansi <i>Office / Institution</i>	2019			2020		
	Laki-laki <i>Male</i>	Perempuan <i>Female</i>	Jumlah <i>Total</i>	Laki-laki <i>Male</i>	Perempuan <i>Female</i>	Jumlah <i>Total</i>
(1)	(2)	(3)	(4)	(5)	(6)	(7)
Badan Kesatuan Bangsa dan Politik	13	6	19	13	6	19
Badan Penanggulangan Bencana Daerah	15	4	19	15	5	20
Rumah Sakit Umum Daerah	30	80	110	29	78	107
Kecamatan dan Kelurahan se-Kabupaten Bombana	256	131	387	252	117	369
Puskesmas se-Kabupaten Bombana	86	311	397	79	311	390
Pengawas, Guru dan Tenaga Administrasi Sekolah se-Kab Bombana	611	797	1408	593	768	1361
<b><i>Jumlah/Total</i></b>	<b>1 621</b>	<b>1 707</b>	<b>3 328</b>	<b>1 574</b>	<b>1 672</b>	<b>3 246</b>

Sumber/Source: Badan Kepegawaian Daerah dan Pengembangan Sumber Daya Manusia Kab. Bombana / *Regional Civil Servant and Human Resources Development Agency of Bombana Regency*

**Tabel**  
**Table** 2.3.5

**Jumlah Pegawai Negeri Sipil di Instansi Vertikal Menurut Unit Organisasi>Nama Badan dan Jenis Kelamin di Kabupaten Bombana, Desember 2019 dan Desember 2020**

**Number of Public Servant of Vertical Institution by Organization/Board and Gender in Bombana Regency, December 2019 and December 2020**

Dinas /Instansi Office / Institution	2019		Jumlah Total
	Laki-laki Male	Perempuan Female	
(1)	(2)	(3)	(4)
Badan Pusat Statistik <i>BPS-Statistics of Bombana Regency</i>	12	15	27
Badan Pertanahan Nasional <i>National Land Agency</i>	24	6	30
Kantor Kementerian Agama <i>Religious Ministry Office</i>	95	67	162
Kantor Pelayanan Penyuluhan dan Konsultasi Perpajakan Rumbia <i>Counseling and Consultation Services Office Taxation Rumbia</i>	4	-	4
Kejaksaan Negeri Kabupaten Bombana <i>Prosecutor's office of Bombana Regency</i>	17	4	21
Pengadilan Agama Rumbia <i>Religious Courts of Rumbia</i>	11	7	18
<b>Jumlah/Total</b>	<b>163</b>	<b>99</b>	<b>262</b>

Lanjutan Tabel/Continued Table 2.3.5

Dinas /Instansi Office / Institution	2020		Jumlah Total
	Laki-laki Male	Perempuan Female	
(1)	(5)	(6)	(7)
Badan Pusat Statistik <i>BPS-Statistics of Bombana Regency</i>	12	16	28
Badan Pertanahan Nasional <i>National Land Agency</i>	22	7	29
Kantor Kementerian Agama <i>Religious Ministry Office</i>	93	72	165
Kantor Pelayanan Penyuluhan dan Konsultasi Perpajakan Rumbia <i>Counseling and Consultation Services Office Taxation Rumbia</i>	5	-	5
Kejaksaan Negeri Kabupaten Bombana <i>Prosecutor's office of Bombana Regency</i>	18	4	22
Pengadilan Agama Rumbia <i>Religious Courts of Rumbia</i>	9	6	15
<b>Jumlah/Total</b>	<b>159</b>	<b>105</b>	<b>264</b>

Sumber/Source: Semua Intansi Vertikal di Kabupaten Bombana / All Vertical Agency in Bombana Regency



**Tabel**  
**Table** 2.3.6

**Jumlah Pegawai Negeri Sipil di Instansi Vertikal Menurut Golongan Kepangkatan dan Jenis Kelamin di Kabupaten Bombana, Desember 2019 dan Desember 2020**  
**Number of Civil Servants in Vertical Institution by Hierarchy and Sex in Bombana Regency, December 2019 and December 2020**

Pangkat/Golongan/Ruang <i>Hierarchy</i>	2019		Jumlah <i>Total</i>
	Laki-laki <i>Male</i>	Perempuan <i>Female</i>	
(1)	(2)	(3)	(4)
1. I/A (Juru Muda)	-	-	-
2. I/B (Juru Muda Tingkat I)	-	-	-
3. I/C (Juru)	-	-	-
4. I/D (Juru Tingkat I)	-	-	-
<b>Golongan I/Range I</b>	-	-	-
5. II/A (Pengatur Muda)	7	1	8
6. II/B (Pengatur Muda Tingkat I)	8	4	12
7. II/C (Pengatur)	7	1	8
8. II/D (Pengatur Tingkat I)	3	2	5
<b>Golongan II/Range II</b>	<b>25</b>	<b>8</b>	<b>33</b>
9. III/A (Penata Muda)	26	31	57
10. III/B (Penata Muda Tingkat I)	17	10	27
11. III/C (Penata)	32	23	55
12. III/D (Penata Tingkat I)	29	16	45
<b>Golongan III/Range III</b>	<b>104</b>	<b>80</b>	<b>184</b>
13. IV/A (Pembina)	31	11	42
14. IV/B (Pembina Tingkat I)	3	-	3
15. IV/C (Pembina Utama Muda)	-	-	-
16. IV/D (Pembina Utama Madya)	-	-	-
17. IV/E (Pembina Utama)	-	-	-
<b>Golongan IV/Range IV</b>	<b>34</b>	<b>11</b>	<b>45</b>
<b>Jumlah/Total</b>	<b>163</b>	<b>99</b>	<b>262</b>

Lanjutan Tabel/Continued Table 2.3.6

Pangkat/Golongan/Ruang <i>Hierarchy</i>	2020		Jumlah <i>Total</i>
	Laki-laki <i>Male</i>	Perempuan <i>Female</i>	
(1)	(5)	(6)	(7)
1. I/A (Juru Muda)	-	-	-
2. I/B (Juru Muda Tingkat I)	-	-	-
3. I/C (Juru)	-	-	-
4. I/D (Juru Tingkat I)	-	-	-
<b>Golongan I/Range I</b>	-	-	-
5. II/A (Pengatur Muda)	6	2	8
6. II/B (Pengatur Muda Tingkat I)	8	5	13
7. II/C (Pengatur)	6	1	7
8. II/D (Pengatur Tingkat I)	3	2	5
<b>Golongan II/Range II</b>	<b>23</b>	<b>10</b>	<b>33</b>
9. III/A (Penata Muda)	25	22	47
10. III/B (Penata Muda Tingkat I)	21	14	35
11. III/C (Penata)	25	28	53
12. III/D (Penata Tingkat I)	28	17	45
<b>Golongan III/Range III</b>	<b>99</b>	<b>81</b>	<b>180</b>
13. IV/A (Pembina)	34	14	48
14. IV/B (Pembina Tingkat I)	3	-	3
15. IV/C (Pembina Utama Muda)	-	-	-
16. IV/D (Pembina Utama Madya)	-	-	-
17. IV/E (Pembina Utama)	-	-	-
<b>Golongan IV/Range IV</b>	<b>37</b>	<b>14</b>	<b>51</b>
<b>Jumlah/Total</b>	<b>159</b>	<b>105</b>	<b>264</b>

Sumber/Source: Semua Intansi Vertikal di Kabupaten Bombana / All Vertical Agency in Bombana Regency

**Tabel**  
**Table** 2.3.7

**Jumlah Pegawai Negeri Sipil di Instansi Vertikal Menurut Tingkat Pendidikan dan Jenis Kelamin di Kabupaten Bombana, Desember 2019 dan Desember 2020**  
**Number of Civil Servants in Vertical Institution by Educational Level and Sex in Bombana Regency, December 2019 and December 2020**

Tingkat Pendidikan <i>Educational Level</i>	2019		Jumlah <i>Total</i>
	Laki-laki <i>Male</i>	Perempuan <i>Female</i>	
(1)	(2)	(3)	(4)
Sampai dengan SD <i>Up to Primary School</i>	-	-	-
SMP/Sederajat <i>General Vocational Junior High School</i>	-	-	-
SMA/Sederajat <i>General/Vocational Senior High School</i>	25	13	38
Diploma I, II/Akta I, II <i>Diploma I, II/Akta I, II</i>	8	3	11
Diploma III/Akta III/Sarjana Muda <i>Diploma III/Akta III/Bachelor</i>	7	2	9
Tingkat Sarjana/Doktor/Ph.D <i>University Graduates</i>	123	81	204
<b>Jumlah/Total</b>	<b>163</b>	<b>99</b>	<b>262</b>

Lanjutan Tabel/*Continued Table 2.3.7*

Tingkat Pendidikan <i>Educational Level</i>	2020		Jumlah <i>Total</i>
	Laki-laki <i>Male</i>	Perempuan <i>Female</i>	
(1)	(5)	(6)	(7)
Sampai dengan SD <i>Up to Primary School</i>	-	-	-
SMP/Sederajat <i>General Vocational Junior High School</i>	-	-	-
SMA/Sederajat <i>General/Vocational Senior High School</i>	23	14	37
Diploma I, II/Akta I, II <i>Diploma I, II/Akta I, II</i>	9	3	12
Diploma III/Akta III/Sarjana Muda <i>Diploma III/Akta III/Bachelor</i>	6	4	10
Tingkat Sarjana/Doktor/Ph.D <i>University Graduates</i>	121	84	205
<b>Jumlah/Total</b>	<b>159</b>	<b>105</b>	<b>264</b>

Sumber/*Source*: Semua Intansi Vertikal di Kabupaten Bombana / *All Vertical Agency in Bombana Regency*

**Tabel**  
**Table** 2.3.8

**Jumlah Personil Polisi di Wilayah Tugas Kepolisian Resort Bombana Menurut Unit Organisasi Jenis Kelamin, Desember 2019 dan Desember 2020**  
**Number of Police Personnel in Police Resort Area in Bombana by Organization and Gender, December 2019 and December 2020**

Unit Organisasi/ Organization	2019		Jumlah Total
	Laki-laki Male	Perempuan Female	
(1)	(2)	(3)	(4)
Polres Bombana	164	12	160
Polsek Rumbia	1	-	17
Polsek Rarowatu	16	-	16
Polsek Lantari Jaya	17	1	18
Polsek Poleang	18	-	18
Polsek Poleang Timur	18	-	18
Polsek Poleang Barat	14	-	14
Polsek Kabaena	16	-	16
Polsek Kabaena Timur	16	-	16
<b>Jumlah/Total</b>	<b>280</b>	<b>13</b>	<b>294</b>

Lanjutan Tabel/*Continued Table 2.3.8*

Unit Organisasi/ Organization	2020		Jumlah Total
	Laki-laki Male	Perempuan Female	
(1)	(5)	(6)	(7)
Polres Bombana	153	8	161
Polsek Rumbia	16	-	16
Polsek Rarowatu	15	-	15
Polsek Lantari Jaya	17	1	18
Polsek Poleang	16	-	16
Polsek Poleang Timur	18	-	18
Polsek Poleang Barat	13	-	13
Polsek Kabaena	16	-	16
Polsek Kabaena Timur	15	-	15
<b>Jumlah/Total</b>	<b>279</b>	<b>9</b>	<b>288</b>

Sumber/Source: Kepolisian Resort Bombana / Police Resort of Bombana

**Tabel**  
**Table** 2.3.9

**Jumlah Personil Polisi di Wilayah Tugas Kepolisian Resort Bombana Menurut Golongan Kepangkatan dan Jenis Kelamin, 2019 dan 2020**  
**Number of Police Personnel in Police Resort Area in Bombana by Hierarchy and Gender, 2019 and 2020**

Pangkat/Golongan/Ruang <i>Hierarchy</i>	2019		Jumlah <i>Total</i>
	Laki-laki <i>Male</i>	Perempuan <i>Female</i>	
(1)	(2)	(3)	(4)
<b>Golongan I / Range I</b>	-	-	-
<b>Golongan II / Range II</b>	<b>250</b>	<b>13</b>	<b>26</b>
Brigadir Polisi Dua	30	2	32
Brigadir Polisi Satu	20	8	28
Brigadir Polisi	47	2	50
Brigadir Polisi Kepala	81	1	82
Ajun Inspektur Polisi Dua	52	-	52
Ajun Inspektur Polisi Satu	19	-	19
<b>Golongan III/Range III</b>	<b>26</b>	<b>-</b>	<b>26</b>
Inspektur Polisi Dua	11	-	11
Inspektur Polisi Satu	12	-	12
Ajun Komisaris Polisi	3	-	3
<b>Golongan IV/Range IV</b>	<b>5</b>	<b>-</b>	<b>5</b>
Komisaris Polisi	4	-	4
Ajun Komisaris Besar Polisi	1	-	1
<b>Jumlah / Total</b>	<b>280</b>	<b>13</b>	<b>294</b>

Lanjutan Tabel/*Continued Table 2.3.9*

Pangkat/Golongan/Ruang <i>Hierarchy</i>	2020		Jumlah <i>Total</i>
	Laki-laki <i>Male</i>	Perempuan <i>Female</i>	
(1)	(5)	(6)	(7)
<b>Golongan I / Range I</b>	-	-	-
<b>Golongan II / Range II</b>	<b>245</b>	<b>9</b>	<b>254</b>
Brigadir Polisi Dua	20	2	22
Brigadir Polisi Satu	30	5	35
Brigadir Polisi	39	2	41
Brigadir Polisi Kepala	83	-	83
Ajun Inspektur Polisi Dua	55	-	55
Ajun Inspektur Polisi Satu	18	-	18
<b>Golongan III/Range III</b>	<b>30</b>	<b>-</b>	<b>30</b>
Inspektur Polisi Dua	16	-	16
Inspektur Polisi Satu	11	-	11
Ajun Komisaris Polisi	3	-	3
<b>Golongan IV/Range IV</b>	<b>4</b>	<b>-</b>	<b>4</b>
Komisaris Polisi	3	-	3
Ajun Komisaris Besar Polisi	1	-	1
<b>Jumlah / Total</b>	<b>279</b>	<b>9</b>	<b>288</b>

Sumber/Source: Kepolisian Resort Bombana / *Police Resort of Bombana*



**Tabel 2.3.10** Jumlah Personil Polisi di Wilayah Tugas Kepolisian Resort Bombana Menurut Tingkat Pendidikan dan Jenis Kelamin, 2019 dan 2020  
**Number of Police Personnel in Police Resort Area by Educational Level and Gender, 2019 and 2020**

Tingkat Pendidikan <i>Educational Level</i>	2019		Jumlah <i>Total</i>
	Laki-laki <i>Male</i>	Perempuan <i>Female</i>	
(1)	(2)	(3)	(4)
Sampai dengan SD <i>Up to Primary School</i>	-	-	-
SMP/Sederajat <i>General Vocational Junior High School</i>	-	-	-
SMA/Sederajat <i>General/Vocational Senior High School</i>	221	12	234
Diploma I, II, III/Akta I, II, III <i>Diploma I, II, III</i>	-	1	1
Tingkat Sarjana/Doktor/Ph.D <i>University Graduates</i>	59	-	59
<b>Jumlah/Total</b>	<b>280</b>	<b>13</b>	<b>294</b>

Lanjutan Tabel/*Continued Table 2.3.10*

Tingkat Pendidikan <i>Educational Level</i>	2020		Jumlah <i>Total</i>
	Laki-laki <i>Male</i>	Perempuan <i>Female</i>	
(1)	(5)	(6)	(7)
Sampai dengan SD <i>Up to Primary School</i>	-	-	-
SMP/Sederajat <i>General Vocational Junior High School</i>	-	-	-
SMA/Sederajat <i>General/Vocational Senior High School</i>	236	4	240
Diploma I, II, III/Akta I, II, III <i>Diploma I, II, III</i>	-	-	-
Tingkat Sarjana/Doktor/Ph.D <i>University Graduates</i>	43	5	48
<b>Jumlah/Total</b>	<b>279</b>	<b>9</b>	<b>288</b>

Sumber/Source: Kepolisian Resort Bombana / *Police Resort of Bombana*

## 2.4 KEUANGAN FINANCE

**Tabel 2.4.1** Realisasi Pendapatan Pemerintah Kabupaten Bombana Menurut Jenis Pendapatan, 2018-2020  
*Actual Revenues of Government of Bombana Regency by Source of Revenues, 2018-2020*

Jenis Pendapatan <i>Source of Revenues</i>	2018	2019	2020*
(1)	(2)	(3)	(4)
<b>1. Pendapatan Asli Daerah/Original Local Government Revenue</b>	<b>65 544 247 714</b>	<b>39 885 501 918</b>	<b>81 384 735 587</b>
a. Pajak Daerah/ <i>Local Taxes</i>	6 730 679 998	10 431 624 349	10 586 857 044
b. Retribusi Daerah/ <i>Rebtributions</i>	3 729 955 354	2 675 303 239	2 650 915 859
c. Hasil Pengelolaan Kekayaan Daerah Yang Dipisahkan/ <i>Proceeds from the Management of Separated Local Assets</i>	10 424 933 824	10 263 022 583	12 413 506 156
d. Lain-Lain PAD/ <i>Other Original Local Government Revenue</i>	44 658 678 538	16 515 551 747	55 733 456 528
<b>2. Dana Perimbangan/Balance Budget</b>	<b>769 927 453 181</b>	<b>881 421 159 569</b>	<b>768 513 854 901</b>
a. Bagi Hasil Pajak dan Bukan Pajak/ <i>Tax and Non-Tax Resources Sharing</i>	31 131 373 714	49 652 618 848	77 993 198 544
b. Dana Alokasi Umum/ <i>General Allocation Funds</i>	482 294 441 000	504 111 937 000	455 101 409 000
c. Dana Alokasi Khusus/ <i>Special Allocation Funds</i>	61 185 840 583	123 192 525 330	215 671 763 326
d. Dana AD HOC (Penyesuaian Gaji)/ <i>Ad Hoc Funds</i>	179 657 533 051	184 995 003 637	-
e. Dana Bagi Hasil Pajak Dari Provinsi/ <i>Tax Revenue Sharing</i>	15 658 264 833	19 469 074 754	19 747 484 031
f. Dana Bagi Hasil Lainnya Dari Provinsi/ <i>Other Revenue Sharing</i>	-	-	-

Lanjutan Tabel/Continued Table 2.4.1

Jenis Pendapatan Source of Revenues	2018	2019	2020*
(1)	(2)	(3)	(4)
<b>3. Lain-lain Pendapatan yang Sah/Other Legal Revenues</b>	<b>3 384 021 990</b>	<b>2 333 577 626</b>	<b>79 095 826 000</b>
a. Pendapatan Hibah/Grants	1 674 000 000	252 000 000	1 422 000 000
b. Dana Darurat/Emergency Funds	-	-	-
c. Dana Penyesuaian Infrastruktur/ Infrastructure Adjustment Funds	-	-	-
d. Bantuan Keuangan dari Provinsi atau Pemerintah Daerah Lainnya/Financial Assistance from Province and Other Local Government	-	-	-
e. Dana Penyesuaian dan Otonomi Daerah/Otonomous Region and Balancing Funds	-	-	38 836 913 000
f. Lain-lain Pendapatan Yang Sah/Other Legal Revenues	1 710 021 990	2 081 577 626	-
<b>Jumlah Pendapatan Total of Revenues</b>	<b>838 855 722 885</b>	<b>923 640 239 113</b>	<b>890 157 503 488</b>

Catatan/Note : \*Angka Sementara

Sumber/Source : Badan Keuangan Daerah Kabupaten Bombana/Regional Financial Agency Of Bombana Regency

**Tabel**  
**Table** 2.4.2

**Realisasi Belanja Pemerintah Kabupaten Bombana  
Menurut Jenis Belanja (ribu rupiah), 2018-2020**  
**Actual Expenditures of Government of Bombana Regency by  
Kind of Expenditures (thousand rupiahs), 2018-2020**

Jenis Belanja Kind of Expenditures	2018	2019	2020*
(1)	(2)	(3)	(4)
<b>1. Belanja Tidak Langsung / Indirect Expenditure</b>	<b>431 443 638 606</b>	<b>474 385 586 726</b>	<b>379 192 947 348</b>
a. Belanja Pegawai/Personnel Expenditure	270 507 611 472	289 043 334 092	285 182 965 668
b. Belanja Bunga/Retributions	-	4 641 000 000	470 102 441
c. Belanja Subsidi/Subsidies Expenditure	-	3 188 908 000	-
d. Belanja Hibah/Grants	7 374 689 000	6 701 500 000	7 455 174 232
e. Belanja Bantuan Sosial/Social Expenditure	-	3 582 500 000	1 315 750 000
f. Belanja Bagi Hasil kepada Provinsi/Kabupaten/Kota/ Sharing Fund Expenditure to Province/Regency/Municipality Government	-	-	-
g. Belanja Bantuan Keuangan Kepada Provinsi/Kabupaten dan Pemerintah Desa/ Sharing Fund Expenditure to Province/Regency/Municipality and Village Government	151 756 938 134	165 243 344 634	60 604 507 000
h. Belanja Tidak Terduga/Unexpected Expenditure	1 804 400 000	1 985 000 000	24 164 448 007
<b>2. Belanja Langsung/Direct Expenditure</b>	<b>412 549 735 786</b>	<b>436 559 942 204</b>	<b>545 721 554 555</b>
a. Belanja Pegawai/Personnel Expenditure	34 048 399 037	31 045 866 118	34 270 466 734
b. Belanja Barang dan Jasa/Goods and Services Expenditure	211 205 453 982	221 030 260 669	239 001 579 448
c. Belanja Modal/Capital Expenditure	167 295 882 767	184 483 815 417	272 449 508 373
<b>Jumlah Belanja/Total of Expenditure</b>	<b>843 993 374 392</b>	<b>910 945 528 930</b>	<b>924 914 501 903</b>

Catatan/Note : \*Angka Sementara

Sumber/Source : Badan Keuangan Daerah Kabupaten Bombana/Regional Financial Agency Of Bombana Regency

**Tabel**  
**Table** 2.4.3

**Target, Realisasi Pendapatan dan Belanja Daerah Kabupaten Bombana Menurut Jenisnya Tahun Anggaran 2020 (Rupiah)**  
**Target, Actual Revenues and Expenditures by Type in Bombana Fiscal Year 2020 (Rupiah)**

<b>Uraian</b> <b>Detail</b>	<b>Target*</b> <b>Target*</b>	<b>Realisasi*</b> <b>Realization*</b>	<b>Lebih/(Kurang)</b> <b>Plus/(Minus)</b>
(1)	(2)	(3)	(4)
<b>A. PENDAPATAN/REVENUES</b>			
<b>1. Pendapatan Asli Daerah/Original Local Government Revenue</b>	<b>66 496 518 117</b>	<b>81 384 735 587</b>	<b>(14 888 217 470)</b>
a. Pajak Daerah/Local Taxes	10 670 947 000	10 586 857 044	84 089 956
b. Retribusi Daerah/Retributions	11 256 300 000	2 650 915 859	8 605 384 141
c. Hasil Pengelolaan Kekayaan Daerah Yang Dipisahkan/ Proceeds from the Management of Separated Local Assets	12 413 506 156	12 413 506 156	-
d. Lain-Lain PAD/Other Original Local Government Revenue	32 155 764 961	55 733 456 528	(23 577 691 567)
<b>2. Dana Perimbangan/Balance Budget</b>	<b>788 807 245 697</b>	<b>768 513 854 901</b>	<b>20 293 390 796</b>
a. Bagi Hasil Pajak dan Bukan Pajak/Tax and Non-Tax Resources Sharing	74 556 456 908	77 993 198 544	(3 436 741 636)
b. Dana Alokasi Umum/General Allocation Funds	456 475 139 000	455 101 409 000	1 373 730 000
c. Dana Alokasi Khusus/Special Allocation Funds	212 575 649 789	215 671 763 326	(3 096 113 537)
d. Dana AD HOC (Penyesuaian Gaji)/Ad Hoc Funds	-	-	-
e. Dana Bagi Hasil Pajak Dari Provinsi/Tax Revenue Sharing	45 200 000 000	19 747 484 031	25 452 515 969
f. Dana Bagi Hasil Lainnya Dari Provinsi/ Other Revenue Sharing	-	-	-

Lanjutan Tabel/Continued Table 2.4.3

Uraian Detail	Target* Target*	Realisasi* Realization*	Lebih/(Kurang) Plus/(Minus)
(1)	(2)	(3)	(4)
<b>3. Lain-lain Pendapatan yang Sah/Other Legal Revenues</b>	177 946 228 411	40 258 913 000	137 687 315 411
a. Pendapatan Hibah/Grants	32 942 663 411	1 422 000 000	31 520 663 411
b. Dana Darurat/Emergency Funds	-	-	-
c. Dana Penyesuaian Infrastruktur/ Infrastructure Adjustment Funds	-	-	-
d. Bantuan Keuangan dari Provinsi atau Pemerintah Daerah Lainnya/Financial Assistance from Province and Other Local Government	-	-	-
e. Dana Penyesuaian dan Otonomi Daerah/Otonomous Region and Balancing Funds	-	-	-
f. Lain-lain Pendapatan Yang Sah/Other Legal Revenues	145 003 565 000	38 836 913 000	106 166 652 000
<b>Jumlah Pendapatan Total of Revenues</b>	<b>1 033 249 992 225</b>	<b>890 157 503 488</b>	<b>143 092 488 737</b>

Lanjutan Tabel/*Continued Table 2.4.3*

Uraian <i>Detail</i>	Target* <i>Target*</i>	Realisasi* <i>Realization*</i>	Lebih/(Kurang) <i>Plus/(Minus)</i>
(1)	(2)	(3)	(4)
<b>B. BELANJA/EXPENDITURES</b>			
<b>1. Belanja Operasional/<i>Operational Expenditure</i></b>	799 166 009 175	628 300 545 523	170 865 463 652
a. Belanja Pegawai/ <i>Personnel Expenditure</i>	326 616 765 259	319 453 432 402	7 163 332 857
b. Belanja Barang/ <i>Goods Expenditure</i>	293 239 057 212	239 001 579 448	54 237 477 764
c. Belanja Bunga/ <i>Rebtributions</i>	3 077 065 728	470 102 441	2 606 963 287
d. Belanja Subsidi/ <i>Subsidies Expenditure</i>	-	-	-
e. Belanja Hibah/ <i>Grants</i>	8 136 961 476	7 455 174 232	681 787 244
f. Belanja Bantuan Sosial/ <i>Social Expenditure</i>	1 325 000 000	1 315 750 000	9 250 000
g. Belanja Bantuan Keuangan Kepada Provinsi/Kabupaten dan Pemerintah Desa/ <i>Sharing Fund Expenditure to Province/Regency/Municipality and Village Government</i>	166 771 159 500	60 604 507 000	106 166 652 500



Lanjutan Tabel/Continued Table 2.4.3

Uraian Detail	Target* Target*	Realisasi* Realization*	Lebih/(Kurang) Plus/(Minus)
(1)	(2)	(3)	(4)
<b>2. Belanja Modal/Capital Expenditure</b>	324 534 229 583	272 089 155 373	52 445 074 210
a. Belanja Tanah/Land Expenditure	2 578 491 650	1 492 241 050	1 086 250 600
b. Belanja Peralatan dan Mesin/ Equipment and Machinery Expenditure	43 048 740 776	41 589 652 520	1 459 088 256
c. Belanja Bangunan dan Gedung/ Building and Structure Expenditure	134 636 358 039	110 614 170 407	24 022 187 632
d. Belanja Jalan, Irigasi, dan Jaringan/ Road, Irrigation and Network Expenditure	141 772 061 118	116 215 097 725	25 556 963 393
e. Belanja Aset Tetap Lainnya/Other Fixed Assets Expenditure	2 498 578 000	2 177 993 671	320 584 329
<b>3. Belanja Tidak Terduga/Unexpected Expenditure</b>	27 117 498 107	24 164 448 007	2 953 050 100
a. Belanja Tidak Terduga/Unexpected Expenditure	27 117 498 107	24 164 448 007	2 953 050 100
<b>Jumlah Belanja Total of Expenditures</b>	<b>1 150 817 736 865</b>	<b>924 554 148 903</b>	<b>226 263 587 962</b>
<b>Surplus/Defisit Surplus/Deficit</b>	<b>(117 567 744 640)</b>	<b>(34 396 645 415)</b>	<b>(83 171 099 225)</b>

Lanjutan Tabel/Continued Table 2.4.3

Uraian <i>Detail</i>	Target* <i>Target*</i>	Realisasi* <i>Realization*</i>	Lebih/(Kurang) <i>Plus/(Minus)</i>
(1)	(2)	(3)	(4)
<b>C. PEMBIAYAAN/FINANCING</b>			
<b>1. Penerimaan Daerah/Local Government Revenuea</b>	133 048 568 988	35 548 568 988	97 500 000 000
a. Sisa Lebih Perhitungan/SILPA/Budget Surplus	35 548 568 988	35 548 568 988	-
b. Pencairan Dana Cadangan/Reserve Fund	-	-	-
c. Hasil Penjualan Kekayaan Daerah Yang Dipisahkan/Separated Local Wealth Sales	-	-	-
d. Penerimaan Pinjaman Daerah/Local Loan Proceeds	97 500 000 000	-	97 500 000 000
e. Penerimaan Kembali Pemberian Pinjaman/Recovery of Loan Proceeds	-	-	-
f. Penerimaan Piutang Daerah/Local Government Receivables Proceeds	-	-	-
<b>2. Pengeluaran Daerah/Local Expenditures</b>	12 679 540 157	2 576 786 238	10 102 753 919
a. Pembentukan Dana Cadangan/ Establishment of Reserve Fund	-	-	-
b. Penyertaan Modal/Equity Participation	-	-	-
c. Pembayaran Utang Pokok/Principal Repayment	12 679 540 157	2 576 786 238	10 102 753 919
d. Pemberian Pinjaman Daerah/Lending	-	-	-
e. Pengembalian atas Kelebihan Penerimaan/Surplus Refund	-	-	-
<b>Pembiayaan Netto/Net Financing</b>	<b>120 369 028 831</b>	<b>32 971 782 750</b>	<b>87 397 246 081</b>
<b>Sisa Lebih Pembiayaan Anggaran (SILPA) Budget Surplus</b>	<b>237 936 773 471</b>	<b>67 368 428 165</b>	<b>170 568 345 306</b>

Catatan/Note : \*Angka Sementara

Sumber/Source : Badan Keuangan Daerah Kabupaten Bombana/Regional Financial Agency Of Bombana Regency

**Tabel**  
**Table** 2.4.4

**Target dan Realisasi Pendapatan Asli Daerah Kabupaten Bombana Menurut Jenis Penerimaan Tahun Anggaran 2020 (Rupiah)**  
**Target and Actual Revenue in Bombana by Kind of Revenue for Fiscal Year 2020 (Rupiah)**

Jenis Penerimaan Source of Revenues	Target* Target*	Realisasi* Realization*	Persentase Percentage
(1)	(2)	(3)	(4)
1. Pajak-Pajak Daerah <i>Local Taxes</i>	10 670 947 000	10 586 857 044	99,21
2. Retribusi Daerah <i>Local Retribution</i>	11 256 300 000	2 650 915 859	23,55
3. Hasil Pengelolaan Kekayaan Daerah yang dipisahkan <i>The Results of Management Local Wealth</i>	12 413 506 156	12 413 506 156	100,00
4. Lain-lain Pendapatan <i>Other Revenues</i>	32 155 764 961	55 733 456 528	173,32
5. Bagi Hasil Pajak/ Bukan Pajak <i>Tax Sharing/Non-Tax</i>	74 556 456 908	77 993 198 544	104,61
6. Pos Penerimaan Dari Propinsi <i>Revenues Post of Province</i>	-	-	-
<b>Jumlah Total</b>	<b>141 052 975 025</b>	<b>159 377 934 131</b>	<b>112,99</b>

Catatan/Note : \*Angka Sementara

Sumber/Source : Badan Keuangan Daerah Kabupaten Bombana/Regional Financial Agency Of Bombana Regency

**Tabel**  
**Table** 2.4.5

**Realisasi Penerimaan Pajak Daerah Kabupaten Bombana  
Tahun Anggaran 2020 (Rupiah)**  
*Actual Revenue of Local Taxation for Fiscal Year 2020  
(Rupiah)*

<b>Jenis Penerimaan</b> <i>Source of Revenues</i>	<b>Realisasi</b> <i>Realization</i>
(1)	(2)
Pajak Hotel/ <i>Hotel Tax</i>	102 078 800
Pajak Restoran/ <i>Restaurant Tax</i>	426 889 207
Pajak Hiburan/ <i>Entertainment Tax</i>	12 090 480
Pajak Reklame/ <i>Ad Tax</i>	201 143 750
Pajak Penerangan Jalan/ <i>Street Lighting Tax</i>	4 156 520 784
Pajak Mineral Bukan Logam dan Batuan/ <i>Non-Metallic Minerals and Rocks Tax</i>	1 125 274 573
Pajak Air Bawah Tanah/ <i>Underground Water Tax</i>	15 453 279
Pajak Bumi dan Bangunan/ <i>Property Tax</i>	3 978 034 771
Pajak Bea Perolehan Hak atas Tanah dan Bangunan (BPHTB)/ <i>Land and Building Title Transfer Duty</i>	557 671 400
Lainnya/ <i>Other</i>	11 700 000
<b>Jumlah</b> <i>Total</i>	<b>10 586 857 044</b>

Sumber/*Source* : Badan Keuangan Daerah Kabupaten Bombana/*Regional Financial Agency Of Bombana Regency*

**Tabel**  
**Table** 2.4.6

**Realisasi Penerimaan Retribusi Daerah Kabupaten Bombana Tahun Anggaran 2020 (Rupiah)**  
**Actual Revenue of Local Retribution for Fiscal Year 2020 (Rupiah)**

Jenis Penerimaan Source of Revenues	Realisasi Realization
(1)	(2)
<b>I. RETRIBUSI JASA UMUM</b>	<b>1 599 545 800</b>
1. Retribusi Pelayanan Kesehatan mkmkmmk Hasil Pengelolaan Kekayaan Daerah yang dipisahkan	1 195 731 300
2. Retribusi Pelayanan Persampahan/	104 716 000
3. Kebersihan	-
4. Retribusi Penggunaan Biaya Cetak	60 556 000
5. KTP dan Akta Catatan Sipil	238 542 500
6. Retribusi Parkir di Tepi Jalan Umum	-
7. Retribusi Pasar	-
8. Retribusi Pengujian Kendaraan Bermotor	557 671 400
9. Retribusi Jasa Lainnya	11 700 000
<b>II. RETRIBUSI JASA USAHA</b>	<b>665 834 000</b>
1. Retribusi Pemakaian Kekayaan Daerah	117 625 000
2. Retribusi Pelayanan Kepelabuhan	514 225 000
3. Retribusi Terminal	6 480 000
4. Retribusi Tempat Parkir Khusus	2 200 000
5. Retribusi Tempat Rekreasi	-
6. Retribusi Tempat Pariwisata	2 067 000
7. Retribusi Sewa Alat-alat Berat	-
8. Ret. Tanda Daftar Perusahaan (TDP)	-
9. Retribusi Wajib Daftar Perusahaan	-
10. Ret. Surat Izin Usaha Perusahaan (SIUP)	-
11. Retribusi Pelayanan Tempat Olahraga	-

Lanjutan Tabel/*Continued Table 2.4.6*

<b>Jenis Penerimaan</b> <i>Source of Revenues</i>	<b>Realisasi</b> <i>Realization</i>
(1)	(2)
12. Retribusi Surat Izin Usaha Koperasi	-
13. Retribusi Surat Izin Usaha Industri	-
14. Ret. Surat Izin Tempat Usaha (SITU)	-
15. Retribusi Penyeberangan di Air	-
16. Retribusi Rumah Potong Hewan	-
17. Retribusi Lainnya	23 237 000
<b>III. RETRIBUSI PERIZINAN TERTENTU</b>	<b>385 536 059</b>
1. Retribusi IMB	384 936 059
2. Retribusi Izin Penjualan Minuman Beralkohol	-
3. Retribusi Izin Tempat Usaha	-
4. Retribusi Izin Trayek	-
5. Retribusi Perizinan & Pengaturan PHH	-
6. Retribusi Provisi SD Hutan & Dana Reboisasi Peng. Hasil Hutan / ikutannya	-
7. Retribusi Izin Usaha Industri & Perdagangan	-
8. Retribusi Izin Usaha Bidang Infokom	-
9. Retribusi Izin Usaha Bidang Perikanan	600 000
10. Retribusi Izin Pendirian Pelayanan Koperasi	-
11. Retribusi Izin Usaha Konstruksi	-
12. Retribusi Lainnya	-
<b>Jumlah</b> <b>Total</b>	<b>2 650 915 859</b>

Sumber/*Source* : Badan Keuangan Daerah Kabupaten Bombana/*Regional Financial Agency Of Bombana Regency*

**Tabel**  
**Table** 2.4.7**Realisasi Penerimaan Lain-Lain Pendapatan Asli Daerah  
Kabupaten Bombana Tahun Anggaran 2020 (Rupiah)**  
**Actual Revenue of Other Local Revenue for Fiscal Bombana  
Regency Year 2020 (Rupiah)**

<b>Jenis Penerimaan</b> <b>Source of Revenues</b>	<b>Realisasi</b> <b>Realization</b>
(1)	(2)
Penerimaan Jasa Giro	3 110 614 009
Penerimaan Bunga Deposito	187 770 828
Tuntutan Ganti Kerugian Daerah (TGR)	796 896 759
Pendapatan Denda Pajak	46 980 182
Pendapatan BLUD	17 149 532 615
Pendapatan Denda Pemanfaatan Aset Daerah	100 000 000
Pendapatan Dana Kapitasi JKN	-
Pendapatan Denda Atas Pelanggaran Perda	2 500 000
Lain-lain PAD Sah Lainnya	34 339 162 135
<b>Jumlah</b> <b>Total</b>	<b>55 733 456 528</b>

Sumber/Source : Badan Keuangan Daerah Kabupaten Bombana//Regional Financial Agency Of Bombana Regency

**Tabel**  
**Table** 2.4.8

**Realisasi Penerimaan PBB atas Pokok tahun 2020 sampai dengan Tanggal 31 Desember 2020 (Rupiah)**  
**Realization of Revenue from Land and Building Tax of Principal in Fiscal Year 2020 to December 31, 2020 (Rupiah)**

Kecamatan Subdistrict	Pokok Desicion		Realisasi Realization	
	SPPT	Rp.	SPPT	Rp.
(1)	(2)	(3)	(4)	(5)
Kabaena	1 799	63 501 580	1 799	63 501 580
Kabaena Utara	1 760	91 917 566	1 760	91 917 566
Kabaena Selatan	1 625	37 208 194	1 625	37 208 194
Kabaena Barat	2 241	87 675 943	2 241	87 675 943
Kabaena Timur	1 865	39 948 141	1 865	39 948 141
Kabaena Tengah	1 451	43 332 831	1 451	43 332 831
Rumbia	4 132	479 725 273	3 391	390 863 538
Mata Oleo	2 314	89 710 789	2 314	89 710 789
Kep. Masaloka Raya	899	10 923 755	899	10 923 755
Rumbia Tengah	1 832	129 050 303	1 698	115 812 704
Rarowatu	2 091	92 469 462	1 949	88 923 751
Rarowatu Utara	2 328	240 337 634	2 324	239 969 882
Lantari Jaya	3 163	304 645 978	3 163	304 645 978
Mata Usu	694	95 071 079	694	95 071 079
Poleang Timur	4 098	412 506 005	4 030	405 678 921
Poleang Utara	5 962	478 747 729	5 947	477 509 619
Poleang Selatan	2 276	202 148 713	1 829	163 687 620
Poleang Tenggara	1 529	76 131 415	1 529	76 131 415
Poleang	6 552	267 371 863	6 459	261 869 788
Poleang Barat	4 357	350 865 178	3 673	302 154 913
Tontonunu	3 054	202 759 455	3 054	202 759 455
Poleang Tengah	1 303	93 187 515	1 303	93 187 515
<b>Jumlah Total</b>	<b>57 325</b>	<b>3 889 236 401</b>	<b>54 997</b>	<b>3 682 484 977</b>

Sumber/Source : Badan Keuangan Daerah Kabupaten Bombana/Regional Financial Agency Of Bombana Regency





**BAB**  
**CHAPTER 3**

**PENDUDUK & KETENAGAKERJAAN**  
**POPULATION & EMPLOYMENT**

**JUMLAH PENDUDUK**  
**KABUPATEN BOMBANA**  
*POPULATION IN BOMBANA*

**150.706**

**RASIO JENIS KELAMIN**  
*POPULATION SEX RATIO*

**102,36**

Rasio ini menunjukkan bahwa penduduk jenis kelamin laki-laki lebih banyak daripada perempuan

**Kegiatan Utama Penduduk 15 tahun ke atas**  
*Main Activity of Population Aged 15 years and over*

**ANGKATAN KERJA**  
*ECONOMICALLY ACTIVE*

Bekerja / Working

35.042 | 56.840

Pengangguran Terbuka /  
*Unemployment*

846 | 1.738

**BUKAN ANKATAN KERJA**  
*ECONOMICALLY INACTIVE*

Sekolah / Attending School

2.753 | 2.788

Mengurus Rumah Tangga /  
*Housekeeping*

24.454 | 3.002

Lainnya / Other

1.409 | 1.695

Perempuan / Female

Laki-laki / Male





**PENJELASAN TEKNIS**

**TECHNICAL NOTES**

1. Sumber utama data kependudukan Tahun 2020 yang digunakan pada publikasi kali ini adalah data kependudukan yang berasal dari Sensus Penduduk yang diselenggarakan setiap 10 Tahun sekali. Sensus Penduduk telah dilaksanakan sebanyak enam kali sejak Indonesia merdeka yaitu tahun 1961, 1971, 1980, 1990, 2000 dan 2010. Selain Sensus Penduduk, untuk menjembatani ketersediaan data kependudukan diantara dua periode sensus, BPS melakukan Survei Penduduk Antar Sensus (SUPAS). SUPAS telah dilakukan sebanyak lima kali, tahun 1976, 1985, 1995, 2005 dan terakhir 2015. Data kependudukan selain Sensus dan SUPAS adalah proyeksi penduduk dan Dinas Kependudukan dan Pencatatan Sipil (Disdukcapil)
2. Penduduk adalah semua orang yang berdomisili di wilayah teritorial Republik Indonesia selama satu tahun atau lebih dan atau mereka yang berdomisili kurang dari satu tahun tetapi bertujuan menetap.
3. Rata-rata Pertumbuhan Penduduk adalah angka yang menunjukkan tingkat penambahan penduduk per tahun dalam jangka waktu tertentu.
4. Kepadatan Penduduk adalah Jumlah penduduk per km persegi.
5. Rasio Jenis Kelamin adalah perbandingan antara Jumlah penduduk laki-laki dengan Jumlah penduduk perempuan pada suatu

1. *The main source of demographic data in 2020 used in this publication is demographic data from Population Census, which is conducted every ten years. Population Census has been conducted six times since Indonesia's independence: 1961, 1971, 1980, 1990, 2000 and 2010. In addition to the Census, BPS also conducted Intercensal Population Survey, called SUPAS which is designed to proceed demographic data between two censuses. SUPAS has been conducted five times: 1976, 1985, 1995, 2005 and the last 2015. Besides Population Census and SUPAS, this report also uses population projection and data from Population and Civil Registry Office.*
2. *Population are all residents of the entire territory of Republic of Indonesia who have stayed for one year or longer, and those who intended to stay more than one year even though their length of stay is less than six months.*
3. *Average growth of population is the annual population growth rate over a certain period.*
4. *Population density is the number of people per square kilometer.*
5. *Sex Ratio is the ratio of the number of males to the number of females in a given area and time, usually expressed as the number of males for every 100*

daerah dan waktu tertentu. Biasanya dinyatakan dengan Jumlah penduduk laki-laki untuk 100 penduduk perempuan.

6. Struktur Umur, Jenis Kelamin dan Rumah Tangga : Struktur umur penduduk pada suatu daerah sangat ditentukan oleh perkembangan tingkat kelahiran, kematian dan migrasi.
7. Rumah Tangga adalah seseorang atau sekelompok orang yang mendiami sebagian atau seluruh bangunan fisik/ sensus, dan biasanya tinggal bersama serta pengelolaan makan dari satu dapur. Yang dimaksud makan dari satu dapur adalah jika pengurusan kebutuhan sehari-harinya dikelola bersama-sama menjadi satu.
8. Anggota Rumah Tangga adalah semua orang yang biasanya bertempat tinggal di suatu rumah tangga, baik yang berada di rumah pada waktu pencacahan maupun yang sementara tidak ada.
9. Rata-rata Anggota Rumah Tangga adalah angka yang menunjukkan rata-rata jumlah anggota rumah tangga per rumah tangga.
10. Sumber utama data ketenagakerjaan adalah Survei Angkatan Kerja Nasional (Sakernas). Survei ini khusus dirancang untuk mengumpulkan informasi/ data ketenagakerjaan. Pada beberapa survei sebelumnya, pengumpulan data ketenagakerjaan dipadukan dalam kegiatan lainnya, seperti Survei Sosial Ekonomi Nasional (Susenas), Sensus Penduduk (SP), dan Survei Penduduk Antar Sensus (SUPAS). Sakernas pertama

females.

6. *Age structure, Gender, and Household*  
*The age structure of population is influenced by the fertility, mortality and migration rate.*
7. *Household is an individual or a group of people living in a physical/census building unit or part of it and usually commit on a common provision for food and other essentials of living. Common provision for food means one organising daily needs for all of household members.*
8. *Household member is a person who usually lives in a household regardless of their location at the time of enumeration.*
9. *Average household size is the average number of household members per household.*
10. *The main source of employment data is National Labour Force Survey (Sakernas). This survey is specifically designed to collect information on employment statistics. Previously, the collection of such data was integrated with other surveys, such as National Socio-economic Survey (Susenas), Population Census (SP), and Intercensal Population Survey (SUPAS). The first Sakernas was conducted in 1976, then conducted annually during the period*

kali diselenggarakan pada tahun 1976, kemudian dilanjutkan pada tahun 1977 dan 1978.

Pada tahun 1986-1993, Sakernas diselenggarakan secara triwulanan di seluruh propinsi di Indonesia, baru sejak tahun 1994 s/d 2001, Sakernas dilaksanakan secara tahunan setiap bulan Agustus. Sejak tahun 2002-2004, di samping Sakernas tahunan dilakukan pula Sakernas Triwulanan. Sakernas Triwulanan ini dimaksudkan untuk memantau indikator ketenagakerjaan secara dini di Indonesia, yang mengacu pada KILM (the Key Indicators of the Labour Market) yang direkomendasikan oleh ILO (the International Labour Organization). Sejak tahun 2005 Sakernas dilaksanakan pengumpulan datanya secara semesteran pada bulan Februari (semester I) dan Agustus (semester II).

Sejak Sakernas 2001, konsep status pekerjaan dan pengangguran mengalami perluasan dan penyempurnaan. Status pekerjaan yang pada Sakernas 2000 hanya 5 kategori, mulai tahun 2001 ditambahkan kategori baru yaitu: pekerja bebas di pertanian dan pekerja bebas di non pertanian. Selain itu, dalam rangka menyesuaikan dengan konsep ILO, konsep pengangguran terbuka diperluas yaitu di samping mencakup penduduk yang aktif mencari pekerjaan, mencakup pula kelompok penduduk yang sedang mempersiapkan usaha/pekerjaan baru, dan kelompok penduduk yang tidak mencari pekerjaan, karena merasa tidak mungkin mendapatkan pekerjaan serta kelompok penduduk

1977-1978.

*During 1986-1993, Sakernas was conducted quarterly in all Subdistricts in Indonesia, only since 1994 until 2001 Sakernas was conducted yearly, every August of the year. During the period 2002-2004, besides a yearly Sakernas, BPS also conducted a quarterly Sakernas. A Quarterly Sakernas is aimed to monitor the prompt indicators of Indonesian labour market which referred to the Key Indicators of the Labour Market (KILM) recommended by ILO (the International Labour Organization). Since 2005, Sakernas has been conducted in semester period, i.e February (Semester I) and August (Semester II).*

*Since 2001 Sakernas, the concept of employment status and unemployment was revised. The employment status, previously covered only 5 categories, but since 2001 two new categories of casual employee both in agriculture and in non agriculture sectors have been added. To adapt the ILO concept, the concept of open unemployment was also extended. Open unemployment now covers population who were looking for work, population who were establishing a new business/firm/ establishment, discouraged job seekers, and those who were not actively looking for work with the reason of already having job but not starting to work. The inflation factor was calculated on the basis of total population categorised by age*

yang tidak aktif mencari pekerjaan dengan alasan sudah mempunyai pekerjaan tetapi belum mulai bekerja. *Inflation factor* yang digunakan dalam penghitungan angka hasil sakernas didasarkan pada total penduduk dirinci menurut kelompok umur, provinsi dan daerah perkotaan dan pedesaan hasil proyeksi penduduk.

*group, Subdistrict, and region (urban and rural).*

11. Tenaga kerja adalah penduduk berumur 15 tahun ke atas yang dapat dibedakan atas dua kelompok yaitu:
    - a. Angkatan Kerja, adalah penduduk usia 15 tahun ke atas (penduduk usia kerja) dan mempunyai pekerjaan (bekerja) atau sedang mencari pekerjaan (pengangguran terbuka). Penduduk yang bekerja tidak hanya meliputi penduduk yang sedang bekerja, tetapi juga sementara tidak bekerja karena suatu sebab, misalnya pegawai yang sedang cuti, petani yang sedang menunggu panen dan sebagainya. Sedangkan pencari kerja adalah penduduk yang tidak memiliki pekerjaan tetapi sedang mencari pekerjaan. Angkatan kerja seperti diketahui sangat tergantung pada struktur penduduk, sifat demografis serta keadaan sosial ekonomi daerah.
    - b. Bukan Angkatan kerja, adalah mereka yang berumur 15 tahun ke atas yang kegiatannya hanya bersekolah, mengurus rumahtangga dan lainnya (tidak aktif secara ekonomis).
  12. Penduduk Usia Kerja adalah Penduduk yang berumur 15 tahun ke atas.
  13. Bekerja adalah kegiatan melakukan
11. *Manpower are the population of 15 years old and over who can be divided into two groups:*
    - a. *Economically Active, is the manpower who are officially employed (working) or looking for work (open unemployed). Employed is all population who was having a job or temporarily not working for some reason such as employees on leave, the farmers who were waiting for the harvest, and so on. While unemployment is all people who do not have a job but they are looking for a job. Economically Active are dependent to the population structure, demographic, and local socio-economic.*
    - b. *Not Economically Active, is the manpower who are not working but not looking for work, such as school only, taking care of household only and so on.*
  12. *Working Age Population is population aged 15 years and over.*
  13. *The concept of working means activity*

pekerjaan dengan maksud memperoleh atau membantu memperoleh pendapatan atau keuntungan dalam jangka waktu paling sedikit 1 jam secara terus menerus dalam seminggu yang lalu (termasuk pekerja keluarga tanpa upah yang membantu dalam suatu usaha/ kegiatan ekonomi).

*intended to earn income by doing work or helping to do work at least one hour continuously during the reference week (including unpaid family worker/s for any economic activity.*

14. Jumlah jam kerja seluruhnya adalah jumlah jam kerja yang digunakan untuk bekerja (tidak termasuk jam kerja istirahat resmi dan jam kerja yang digunakan untuk hal-hal di luar pekerjaan)
  15. Lapangan Usaha adalah bidang kegiatan dari pekerjaan/tempat bekerja dimana seseorang bekerja. Klasifikasi lapangan usaha mengikuti Klasifikasi Baku Lapangan Usaha Indonesia (KBLI) dalam 1 digit.
  16. Status Pekerjaan adalah kedudukan seseorang dalam unit usaha/kegiatan dalam melakukan pekerjaan.
  17. Pekerja Tak Dibayar adalah seseorang yang bekerja membantu usaha untuk memperoleh penghasilan/keuntungan yang dilakukan oleh salah seorang anggota rumah tangga atau bukan anggota rumah tangga tanpa mendapat upah/gaji.
  18. Tingkat Partisipasi Angkatan Kerja (TPAK) adalah salah satu ukuran yang dapat digunakan untuk mengetahui proporsi penduduk yang aktif bekerja dan atau mencari pekerjaan disuatu daerah. TPAK merupakan proporsi atau rasio antara penduduk angkatan kerja terhadap penduduk usia kerja. Besarnya TPAK secara langsung dipengaruhi oleh besarnya penduduk
14. *Total Working Hours is the total hours spent by an employee to perform all jobs (excluding the time used for other activities which are not classified as work).*
  15. *Industry is field of a person's activity or establishment. The classification of industries follows the Indonesia Standard Industrial Classification (KBLI) in one digit.*
  16. *Employment Status is the status of a person at his place of work or establishment where he was employed.*
  17. *Unpaid Worker is a person who intended to work without pay in an establishment run by other members of the family, relative or neighbour.*
  18. *The Labor Force Participation Rate (LFPR) is one of size measure which can be used to know proportion of active resident work and or look for work of an area. LFPR represent proportion or ratio of between resident of labor force to resident of age work. Level of LFPR directly influenced by level of resident age of incoming job in labor force and also the economic social circumstance*



usia kerja yang masuk dalam angkatan kerja serta keadaan sosial ekonomi dan budaya masyarakat setempat.

*and culture of local society.*

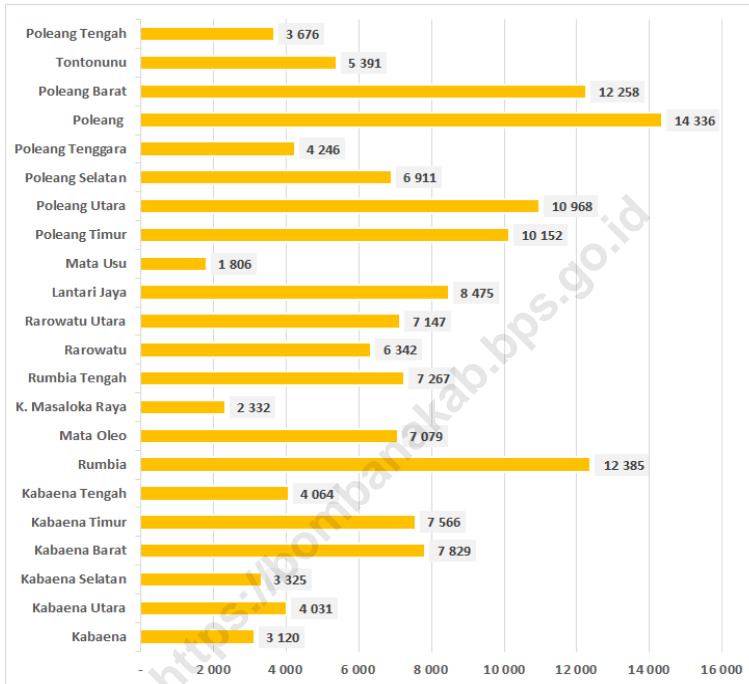
19. Transmigrasi

Dalam upaya pemerataan penyebaran penduduk antar propinsi-propinsi di Indonesia, dewasa ini pemerintah telah dan terus melaksanakan suatu program perpindahan penduduk yang disebut Program Transmigrasi. Tujuan program ini, disamping untuk pemerataan penyebaran penduduk dan tenaga kerja serta pembukaan dan pengembangan daerah produksi baru, juga diharapkan dapat mendorong peningkatan taraf hidup para transmigran dan masyarakat di sekitarnya.

19. Transmigration

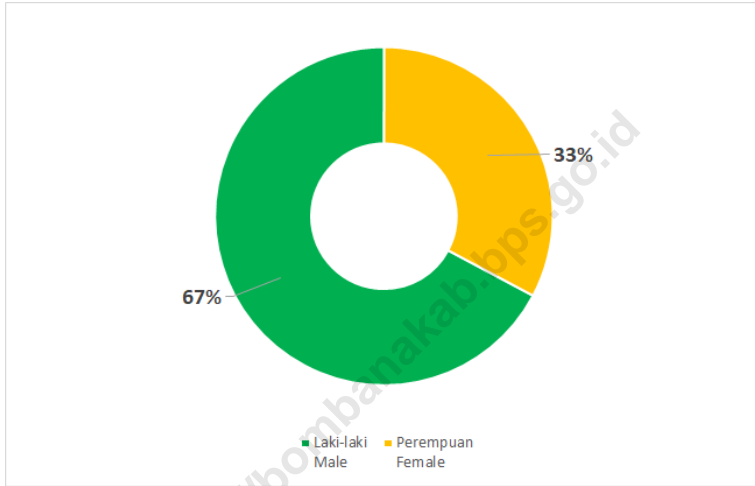
*In order to distribute the population among provinces, the Indonesian Government has been implementing a migration program was called Transmigration Program. This program aims, to distribute the population and labor, and opening and developing new production areas. In addition, expected to improve the standard of living of the migrants and the surrounding communities.*

**Gambar 3.1** **Persentase Jumlah Penduduk Menurut Kecamatan, 2020**  
**Figures** **Percentage of Total Population According to Subdistrict, 2020**



Sumber/Source : Sensus Penduduk 2020 / Population Census in 2020

**Gambar 3.2** Persentase Pengangguran Terbuka Umur 15 Tahun Keatas Menurut Jenis Kelamin, 2020  
**Figures** *Percentage of Unemployment aged 15 Above by Sex, 2020*



Sumber/Source : Survey Angkatan Kerja Nasional (Sakernas), BPS / National Labor Force Survey, BPS

**3.1 PENDUDUK  
POPULATION**

**Tabel 3.1.1 Penduduk, Laju Pertumbuhan Penduduk, Distribusi Persentase Penduduk, Kepadatan Penduduk, Rasio Jenis Kelamin Penduduk Menurut Kecamatan di Kabupaten Bombana, 2020**  
*Population, Annual Population Growth Rate, Percentage Distribution of Population, Population Density, and Population Sex Ratio by Subdistrict in Bombana Regency, 2020*

Kecamatan Subdistrict	Penduduk Population		Jumlah Total	Laju Pertumbuhan Penduduk Annual Population Growth Rate
	Laki-laki Male	Perempuan Female		
(1)	(2)	(3)	(4)	(5)
Kabaena	1 572	1 548	3 120	0,88
Kabaena Utara	2 075	1 956	4 031	0,91
Kabaena Selatan	1 681	1 644	3 325	2,39
Kabaena Barat	3 863	3 966	7 829	0,43
Kabaena Timur	3 811	3 755	7 566	1,24
Kabaena Tengah	2 098	1 966	4 064	2,17
Rumbia	6 143	6 242	12 385	1,42
Mata Oleo	3 506	3 573	7 079	1,46
Kepulauan Masaloka Raya	1 128	1 204	2 332	(2,34)
Rumbia Tengah	3 698	3 569	7 267	1,30
Rarowatu	3 250	3 092	6 342	0,18
Rarowatu Utara	3 748	3 399	7 147	(0,28)
Lantari Jaya	4 408	4 067	8 475	3,51
Mata Usu	980	826	1 806	1,16
Poleang Timur	5 040	5 112	10 152	1,05
Poleang Utara	5 628	5 340	10 968	0,47
Poleang Selatan	3 500	3 411	6 911	0,44
Poleang Tenggara	2 121	2 125	4 246	1,20
Poleang	7 047	7 289	14 336	0,04
Poleang Barat	6 241	6 017	12 258	0,82
Tontonunu	2 819	2 572	5 391	0,25
Poleang Tengah	1 875	1 801	3 676	0,53
<b>Bombana</b>	<b>76 232</b>	<b>74 474</b>	<b>150 706</b>	<b>0,77</b>

Lanjutan Tabel/Continued Table 3.1.1

Kecamatan Subdistrict	Distribusi Persentase Penduduk Percentage Distribution of Population	Kepadatan Penduduk per km <sup>2</sup> Population Density per sq.km	Rasio Jenis Kelamin Population Sex Ratio
(1)	(6)	(7)	(8)
Kabaena	2,07	30,12	101,55
Kabaena Utara	2,67	30,32	106,08
Kabaena Selatan	2,21	25,74	102,25
Kabaena Barat	5,19	198,55	97,40
Kabaena Timur	5,02	62,40	101,49
Kabaena Tengah	2,70	14,75	106,71
Rumbia	8,22	209,95	98,41
Mata Oleo	4,70	65,23	98,12
Kepulauan Masaloka Raya	1,55	876,69	93,69
Rumbia Tengah	4,82	344,24	103,61
Rarowatu	4,21	38,02	105,11
Rarowatu Utara	4,74	29,85	110,27
Lantari Jaya	5,62	29,74	108,38
Mata Usu	1,20	3,96	118,64
Poleang Timur	6,74	99,97	98,59
Poleang Utara	7,28	46,23	105,39
Poleang Selatan	4,59	76,89	102,61
Poleang Tenggara	2,82	31,80	99,81
Poleang	9,51	124,24	96,68
Poleang Barat	8,13	37,71	103,72
Tontonunu	3,58	41,11	109,60
Poleang Tengah	2,44	88,17	104,11
<b>Bombana</b>	<b>100,00</b>	<b>45,45</b>	<b>102,36</b>

Sumber/Source: Sensus Penduduk 2020 / Population Census 2020

**Tabel 3.1.2** Jumlah Penduduk Menurut Kelompok Umur dan Jenis Kelamin, 2020  
**Table** *Population by Age Groups and Gender, 2020*

Kelompok Umur <i>Age Group</i>	Jenis Kelamin <i>Gender</i>		Jumlah <i>Total</i>
	Laki-laki <i>Male</i>	Perempuan <i>Female</i>	
(1)	(2)	(3)	(4)
0-4	7 632	7 632	15 262
5-9	7 133	7 133	14 328
10-14	6 565	6 565	13 575
15-19	6 042	6 042	12 420
20-24	6 478	6 478	13 217
25-29	6 465	6 465	12 982
30-34	6 369	6 369	12 747
35-39	5 990	5 990	12 115
40-44	5 359	5 359	10 862
45-49	4 723	4 723	9 653
50-54	3 671	3 671	7 511
55-59	2 782	2 782	5 681
60-64	2 071	2 071	4 071
65-69	1 342	1 342	2 675
70-74	984	984	1 979
75+	868	868	1 628
<b>Bombana</b>	<b>76 232</b>	<b>74 474</b>	<b>150 706</b>

Sumber/Source: Sensus Penduduk 2020 / *Population Census 2020*

### 3.2 KETENAGAKERJAAN EMPLOYMENT

**Tabel** 3.2.1 **Jumlah Penduduk Usia 15 Tahun Keatas Menurut Jenis Kegiatan Selama Seminggu yang Lalu dan Jenis Kelamin di Kabupaten Bombana, 2020**  
*Population Aged 15 Years and Over by Type of Activity During Previous Weekend and Gender in Bombana Regency, 2020*

Kegiatan Utama <i>Main Activity</i>	Laki - laki <i>Male</i>	Perempuan <i>Female</i>	Jumlah <i>Total</i>
(1)	(2)	(3)	(4)
<b>I. Angkatan Kerja</b>	<b>58 578</b>	<b>35 888</b>	<b>94 466</b>
<i>Economically Active</i>			
1.1 Bekerja / <i>Working</i>	56 840	35 042	91 882
1.2 Pengangguran Terbuka / <i>Unemployment</i>	1 738	846	2 584
<b>ii. Bukan Angkatan Kerja</b>	<b>7 485</b>	<b>28 616</b>	<b>36 101</b>
<i>Economically Inactive</i>			
2.1 Sekolah / <i>Attending School</i>	2 788	2 753	5 541
2.2 Mengurus Rumah Tangga / <i>Housekeeping</i>	3 002	24 454	27 456
2.3 Lainnya / <i>Other</i>	1 695	1 409	3 104
<b>Jumlah / Total</b>	<b>66 063</b>	<b>64 504</b>	<b>130 567</b>

Sumber/Source: Survey Angkatan Kerja Nasional (Sakernas), BPS / *National Labor Force Survey, BPS*

**Tabel**  
**Table** 3.2.2

**Penduduk Berumur 15 Tahun ke Atas Menurut Pendidikan Tertinggi yang Ditamatkan dan Jenis Kegiatan Selama Seminggu yang Lalu di Kabupaten Bombana, 2020**  
*Population 15 Years of Age and Over by Educational Attainment and Type of Activity During the Previous Week in Bombana Regency, 2020*

Pendidikan Tertinggi yang Ditamatkan <i>Educational Attainment</i>	Angkatan Kerja/ <i>Economically Active</i>			Persentase Bekerja terhadap Angkatan Kerja <i>Percentage of Working to Economically Active</i>
	Bekerja <i>Working</i>	Pengangguran <i>Unemployment</i>	Jumlah Angkatan Kerja <i>Total of Economically Active</i>	
(1)	(2)	(3)	(4)	(5)
Tidak / Belum Tamat SD / Tamat SD <i>No Scholling / Not yet Completed Primary School/ Completed Primary School</i>	42 147	474	42 621	98,89
Sekolah Menengah Pertama <i>Junior High School</i>	15 092	-	15 092	100,00
Sekolah Menengah Atas <i>Senior High School</i>	20 692	1 494	22 186	93,27
Akademi / Universitas <i>Academy / University</i>	13 951	616	14 567	95,77
<b>Jumlah/Total</b>	91 882	2 584	94 466	45,34

Sumber/*Source*: Survey Angkatan Kerja Nasional (Sakernas), BPS / *National Labor Force Survey, BPS*



**Tabel** 3.2.3 **Jumlah Penduduk Berumur 15 Tahun Keatas yang bekerja Selama Seminggu yang lalu Menurut Status Pekerjaan Utama dan Jenis Kelamin di Kabupaten Bombana, 2020**  
**Table** 3.2.3 **Population Aged 15 Years and Over Who Worked During Previous Week by Main Employment Status and Gender in Bombana Regency, 2020**

Status Pekerjaan Utama <i>Main Employment Status</i>	Jenis Kelamin <i>Sex</i>		
	Laki - laki <i>Male</i>	Perempuan <i>Female</i>	Jumlah <i>Total</i>
(1)	(2)	(3)	(4)
Berusaha Sendiri / <i>Own Account Worker</i>	15 805	7 410	23 215
Berusaha dibantu buruh tidak tetap / buruh tak dibayar <i>Employer assisted by temporary worker/ unpaid worker</i>	11 356	4 448	0
Berusaha dibantu buruh tetap/buruh dibayar <i>Employer assisted by permanent worker / paid worker</i>	2 388	436	2 824
Buruh/Karyawan/Pegawai <i>Regular employee</i>	17 238	11 099	28 337
Pekerja Bebas Pertanian <i>Agriculture Casual Employee</i>	1 242	869	2 111
Pekerja Bebas non Pertanian <i>Non-Agriculture Casual Employee</i>	2 329	763	3 092
Pekerja Keluarga /Tak dibayar <i>Family Worker / Unpaid Worker</i>	6 482	10 017	16 499
<b>Jumlah / Total</b>	<b>56 840</b>	<b>35 042</b>	<b>76 078</b>

Sumber/Source: Survey Angkatan Kerja Nasional (Sakernas), BPS / National Labor Force Survey, BPS

**Tabel** 3.2.4  
**Table**

**Penduduk Berumur 15 Tahun Keatas Yang Bekerja Menurut Jenis Kelamin dan Kegiatan Seminggu yang Lalu di Kabupaten Bombana, 2020**  
**Population aged 15 Years and Over by Gender and Activity During Previous Weekend in Bombana Regency, 2020**

Tingkat Pendidikan <i>Education Level</i>	Bekerja <i>Working</i>	Pengangguran <i>Unemployee</i>	Sekolah <i>School</i>	Mengurus Rumah Tangga <i>Housekeeping</i>	Lainnya <i>Others</i>
(1)	(2)	(3)	(4)	(5)	(6)
Tidak / Belum Tamat SD / Tamat SD <i>No Scholling / Not yet Completed Primary School/ Completed Primary School</i>	42 147	474	593	15 311	2 405
Sekolah Menengah Pertama <i>Junior High School</i>	15 092	-	4 426	3 873	108
Sekolah Menengah Atas <i>Senior High School</i>	20 692	1 494	522	6 730	412
Akademi / Universitas <i>Academy / University</i>	13 951	616	-	1 542	179
<b>Jumlah / Total</b>	<b>91 882</b>	<b>2 584</b>	<b>5 541</b>	<b>27 456</b>	<b>3 104</b>

Sumber/Source: Survey Angkatan Kerja Nasional (Sakernas), BPS / National Labor Force Survey, BPS

**Tabel 3.2.5** Penduduk Berumur 15 Tahun Keatas Yang Bekerja Menurut Jenis Kelamin dan Lapangan Usaha yang Ditamatkan di Kabupaten Bombana, 2020  
*Population aged 15 Years and Over by Gender and Industry in Bombana Regency, 2020*

Lapangan Usaha <i>Industry</i>	Jenis Kelamin <i>Sex</i>		Jumlah <i>Total</i>
	Laki - laki <i>Male</i>	Perempuan <i>Female</i>	
(1)	(2)	(3)	(4)
Pertanian	26 791	8 954	35 745
Industri	15 461	5 231	20 692
Jasa	14 588	20 857	35 445
<b>Jumlah / Total</b>	<b>56 840</b>	<b>35 042</b>	<b>91 882</b>

Sumber/Source: Survey Angkatan Kerja Nasional (Sakernas), BPS / National Labor Force Survey, BPS

**Tabel**  
**Table** 3.2.6

**Jumlah Pencari Kerja Terdaftar Menurut Tingkat Pendidikan Tertinggi yang Ditamatkan dan Jenis Kelamin di Kabupaten Bombana, 2020**  
*Number of Registered Job Applicants by Educational Attainment and Gender in Bombana Regency, 2020*

Tingkat Pendidikan Education Level	Jenis Kelamin Sex		Jumlah Total
	Laki - laki Male	Perempuan Female	
(1)	(2)	(3)	(4)
Tidak / Belum Tamat SD <i>Uncompleted Primary School</i>	-	-	-
Sekolah Dasar <i>Primary School</i>	2	-	2
Sekolah Menengah Pertama <i>Junior High School</i>	6	-	6
Sekolah Menengah Atas / Sekolah Menengah Atas Kejuruan <i>Senior High School / Vocational Senior High School</i>	249	46	295
Diploma I, II	6	3	9
Diploma III	8	10	18
Universitas/University	80	77	157
<b>Jumlah / Total</b>	<b>351</b>	<b>136</b>	<b>487</b>

Sumber/Source: Dinas Transmigrasi dan Tenaga Kerja Kab. Bombana / *Transmigration and Labor Office of Bombana Regency*




# BAB CHAPTER 4

## SOSIAL & KESEJAHTERAAN RAKYAT SOCIAL & WELFARE



### JUMLAH FASILITAS KESEHATAN

Rumah Sakit Umum	1
Puskesmas	22
Apotek	33
Poliklinik	4



### TENAGA KESEHATAN

Tenaga Medis	71
Perawat	368
Bidan	343
Tenaga Farmasi	71
Lainnya	210



### KEMISKINAN Tahun 2020

Garis Kemiskinan  
Rp 325 949

% Penduduk Miskin  
10,01 %





**PENJELASAN TEKNIS****TECHNICAL NOTES**

## 1. Pendidikan

Sasaran pembangunan pendidikan dititikberatkan pada peningkatan mutu dan perluasan kesempatan belajar di semua jenjang pendidikan, dimulai dari kegiatan prasekolah (Taman Kanak-Kanak) sampai dengan Perguruan Tinggi. Upaya peningkatan mutu pendidikan yang ingin dicapai tersebut dimaksudkan untuk menghasilkan manusia berkualitas. Sedangkan perluasan kesempatan belajar dimaksud agar penduduk usia sekolah yang setiap tahun mengalami peningkatan sejalan dengan laju pertumbuhan penduduk dapat memperoleh kesempatan belajar yang seluas-luasnya.

Pelaksanaan pembangunan pendidikan di Kabupaten Bombana mengalami peningkatan dari tahun ke tahun. Indikator yang dapat mengukur tingkat perkembangan pembangunan pendidikan di Kabupaten Bombana seperti Jumlah sekolah dan guru, perkembangan berbagai rasio dan sebagainya.

- a. Tidak/belum pernah sekolah adalah mereka yang tidak pernah atau belum pernah terdaftar dan tidak pernah atau belum pernah aktif mengikuti pendidikan di suatu jenjang pendidikan formal maupun nonformal (paket A/B/C). Termasuk juga yang tamat/belum tamat taman kanak-kanak tetapi tidak melanjutkan ke sekolah dasar.

## 1. Education

*Education development targets focused on improving quality and expanding the learning opportunities at all education levels. Improving the quality of education aimed at improving the quality of human resources. While the expansion of learning opportunities, aimed to make every school-age population had a full opportunity to learn.*

*There is an increase in the implementation of education development in Bombana Regency. The improvement, was measured by several variables such as the number of schools, Teachers, changes in various specific ratios, etc.*

- a. *Not/never attending school is someone who has never attended or never been registered in a formal education, such as primary, secondary and tertiary education, and non-formal educational, such as package A, B, or C. Those who just completed kindergarten are considered as never attended school.*



- b. Masih bersekolah adalah mereka yang terdaftar dan aktif mengikuti pendidikan di suatu jenjang pendidikan formal maupun non-formal (paket A/B/C) yang berada di bawah pengawasan Kemendiknas, Kementerian Agama (Kemenag), Instansi negeri lain maupun instansi swasta, baik pendidikan dasar, menengah maupun pendidikan tinggi. Bagi mahasiswa yang sedang cuti dianggap masih bersekolah.
- c. Tidak bersekolah lagi adalah mereka yang pernah terdaftar dan aktif mengikuti pendidikan di suatu jenjang pendidikan formal maupun nonformal (Paket A, B, atau C), tetapi pada saat pencacahan tidak lagi terdaftar dan tidak aktif mengikuti pendidikan.
- d. Tamat sekolah adalah menyelesaikan pelajaran yang ditandai dengan lulus ujian akhir pada kelas atau tingkat terakhir suatu jenjang pendidikan formal maupun nonformal (paket A/B/C) di sekolah negeri maupun swasta dengan mendapatkan tanda tamat belajar/ ijazah. Seseorang yang belum mengikuti pelajaran pada kelas tertinggi tetapi telah mengikuti ujian akhir dan lulus dianggap tamat sekolah.
- e. Dapat membaca dan menulis artinya dapat membaca dan menulis kata-kata/kalimat sederhana dengan suatu aksara tertentu.
- b. *Attending school is someone who is currently attending primary, secondary or tertiary education, including package A, package B, or package C under the supervision of Ministry of National Education, Ministry of Religious Affair .*
- c. *Not Attending school anymore is someone who is not currently attending school (formal and non-formal education).*
- d. *Completed particular level of education is someone who has completed particular level of education in private or public school by owning certificate.*
- e. *Able to read and write is the ability to read and write at least a simple sentence.*

- f. Sekolah adalah lembaga pendidikan formal yang dimulai dari pendidikan dasar, menengah, dan tinggi. Pendidikan yang dicatat adalah pendidikan formal berdasar kurikulum Departemen Pendidikan Nasional, termasuk pendidikan yang diselenggarakan oleh pondok pesantren dengan memakai kurikulum Departemen Pendidikan Nasional, seperti Madrasah Ibtidaiyah (MI), Madrasah Tsanawiyah (MTs), dan Madrasah Aliyah (MA). Pondok pesantren/madrasah diniyah adalah sekolah yang tidak memakai kurikulum dari Departemen Pendidikan Nasional.
- g. Madrasah Ibtidaiyah adalah lembaga pendidikan berciri khas Islam pada jenjang Sekolah Dasar. Madrasah Tsanawiyah adalah lembaga pendidikan berciri khas Islam pada jenjang Sekolah Menengah Pertama, dan Madrasah Aliyah adalah lembaga pendidikan berciri khas Islam pada jenjang Sekolah Menengah Atas (SMA).
2. Kesehatan
- a. Rumah Sakit adalah tempat pemeriksaan dan perawatan kesehatan, biasanya berada di bawah pengawasan dokter/
- f. *School is an education institution starting from primary, secondary and tertiary education. The education data recorded in the survey covering data on formal education based on the curriculum set up by Ministry of National Education including education carried out by Muslim Boarding School (Pondok Pesantren) implementing the Ministry of National Education curriculum, such as Madrasah Ibtidaiyah (Islamic Primary School), Madrasah Tsanawiyah (Islamic Junior High School), and Madrasah Aliyah (Islamic Senior High School). Pondok pesantren/ madrasah diniyah (Islamic boarding school/ Islamic school) is school which does not implement curriculum from the Ministry of National Education.*
- g. *Madrasah Ibtidaiyah is Islamic school at primary education. Madrasah Tsanawiyah is Islamic school at lower secondary education, and Madrasah Aliyah is Islamic School at higher secondary education (SMA).*
2. Health
- a. *Hospital is a place for health check, usually controlled/ supervised by doctors/medical personnel. Including in this category are special*

- tenaga medis, termasuk rumah sakit khusus seperti rumah sakit perawatan paru paru, dan RS jantung.
- b. Rumah Sakit Bersalin/Rumah Bersalin adalah rumah sakit yang dilengkapi dengan fasilitas untuk melahirkan, pemeriksaan kehamilan, pemeriksaan ibu dan anak serta berada di bawah pengawasan dokter dan atau bidan senior.
  - c. Poliklinik adalah tempat pemeriksaan kesehatan, biasanya tanpa fasilitas perawatan menginap, berada di bawah pengawasan dokter/tenaga medis, tidak termasuk klinik yang terdapat di puskesmas/rumah sakit. Poliklinik yang karena satu dan lain hal menyediakan tempat perawatan menginap, tetap digolongkan kedalam poliklinik (bukan rumah sakit).
  - d. Puskesmas (Pusat Kesehatan Masyarakat) adalah unit pelayanan kesehatan milik pemerintah yang bertanggung jawab terhadap pelayanan kesehatan masyarakat untuk wilayah kecamatan, sebagian kecamatan, atau kelurahan. Tim Puskesmas sesuai jadwal dapat melakukan kegiatan Puskesmas Keliling ke tempat tempat tertentu dalam wilayah kerjanya, untuk mendekatkan pelayanan dengan masyarakat.
  - e. Puskesmas Pembantu (Pustu) yaitu unit pelayanan kesehatan *hospitals such Lung Hospital and Coronary Hospital.*
- b. *Maternal Hospital/Maternal Health Care Centre is a hospital completed with health facilities for birth delivery, pregnancy check and consultation, and post-natal check, under the supervision of doctor and or senior midwives.*
  - c. *Polyclinic is a place for health check and consultation usually under the control of doctor/medical personnel without in-patient facilities, excluding clinic located in the public health centre (Puskesmas)/hospital. In the case of polyclinic that provides in-patient facilities due to a special reason, it remains to be classified as a polyclinic (not hospital).*
  - d. *Public Health Centre (PHC) is a health centre provided by the government that is responsible for the delivery of health services to the community at the sub-Subdistrict level, part of Subdistrict or villages. Officials in the PHC as scheduled can provide health services in their working areas in the effort of closing their services to the community through Mobile PHC program.*
  - e. *Subsidiary Public Health Centre is a health facility that assists the*

masyarakat yang membantu kegiatan Puskesmas di sebagian dari wilayah kerja. Pada beberapa daerah balai pengobatan telah berubah fungsi menjadi Pustu walaupun papan nama masih tertulis balai pengobatan.

- f. Apotek adalah tempat penjualan obat yang mempunyai izin operasi dari Departemen Kesehatan, u.p. Ditjen POM, di bawah pengawasan apoteker.
- g. Imunisasi adalah memasukkan kuman atau racun penyakit tertentu yang sudah dilemahkan (vaksin) ke dalam tubuh dengan cara disuntik atau diminum (diteteskan dalam mulut) dengan maksud agar terjadi kekebalan tubuh terhadap penyakit tersebut.
- h. Keluhan kesehatan adalah keadaan seseorang yang mengalami gangguan kesehatan atau kejiwaan, baik karena penyakit akut, penyakit kronis, kecelakaan, kriminal atau hal lain.
- i. Mengobati sendiri adalah upaya oleh art/keluarga dengan melakukan pengobatan sendiri tanpa datang ke tempat fasilitas kesehatan atau memanggil dokter/petugas kesehatan ke rumahnya (misal minum obat modern, jamu, kerokan, kom-

*Public Health Centre in its part of working area. In several regions, health check points (Balai Pengobatan) has changes their status into Subsidiary Public health Centre, although their sign written in the board remains unchanged.*

- f. *Pharmacy is a place of selling medicines having permit operation from the Department of Health, through Directorate General for Food and Medicine Supervision, under the control of pharmacist.*
- g. *Immunization is putting enervated microbe of a certain disease into human body by injection or drinking (dropping into mouth) to make the body immune to that disease.*
- h. *Health Complaint is a condition where a person has health or mental problems because of acute illness, chronically illness, accident, crimes, or others.*
- i. *Self Treatment is an effort of household members/ family to have a health treatment by themselves without visiting health facilities or a doctor/ health personnel (for instance, by taking modern medicine, herb medicine, chief with a coin, compress, cupping suc-*

pres, kop, pijat) agar sembuh atau menjadi lebih ringan keluhan kesehatannya.

- j. BCG (Bacillus Calmette Guerin) merupakan vaksinasi untuk mencegah penyakit TBC, diberikan pada bayi baru lahir atau anak, dengan suntikan pada kulit pangkal lengan atas. Bekas suntikan kemudian akan membentuk tonjolan kecil jaringan parut pada kulit lengan atas. Suntikan BCG diberikan kepada anak sebanyak 1 kali.
- k. DPT (Difteri, Pertusis, Tetanus) merupakan vaksin untuk mencegah penyakit Difteri, Pertusis, dan Tetanus yang diberikan pada bayi berumur 3 bulan ke atas, dengan suntikan pada paha, diulang 1 bulan dan 2 bulan kemudian, sehingga suntikan imunisasi DPT lengkap pada balita berjumlah 3 kali (kadang-kadang selang waktu antar suntikan bisa lebih dari 1 bulan).

3. Kemiskinan dan Pembangunan Manusia

- a. Badan Pusat Statistik (BPS) pertama kali melakukan penghitungan jumlah dan persentase penduduk miskin pada tahun 1984. Penghitungan jumlah dan persentase penduduk miskin mencakup periode 1976-1981. Data dasar yang digunakan adalah Survei Sosial Ekonomi Nasional (Susenas) Modul Kon-

*tion, massage) in order to recover from illness or reduce the health complaint.*

- j. *BCG (Bacillus Calmette Guerin) is a vaccine to prevent TBC disease, given to newborns or children, by injection at the base of the skin of the upper arm. Injection site will form little bumps of scar tissue in the skin of the upper arm. BCG injections given to children 1 times.*
- k. *DPT (Diphtheria, Pertussis, Tetanus) is a vaccine to prevent the diphtheria, pertussis, and tetanus disease, given to infants aged 3 months and above, with a shot in the thigh, repeated one month and two months later, so that the complete DPT immunization shots at toddler totaling 3 times (sometimes the time interval between injections can be more than 1 month).*

3. *Poverty and Human Development*

- a. *BPS-Statistics Indonesia measured poverty incidence for the first time in 1984. The measurement covered the period of 1976-1981. Basic data used to measure poverty were obtained from the results of the National Socio Economic Survey (Susenas) – Consumption Module. Since then BPS-Statistics Indonesia routinely released the*

- sumsi. Sejak itu, setiap 2 kali dalam setahun BPS secara rutin mengeluarkan data jumlah dan persentase penduduk miskin yang disajikan menurut daerah perkotaan dan perdesaan.
- b. Sejak tahun 2003, BPS secara rutin mengeluarkan data jumlah dan persentase penduduk miskin setiap tahun. Hal ini bisa terwujud karena sejak tahun 2003 BPS mengumpulkan data Susenas Panel Modul Konsumsi setiap bulan Februari atau Maret. Mulai bulan Maret 2020 jumlah sampel yang digunakan diperbesar dari 68.000 rumahtangga pada tahun 2007 menjadi 320.000 rumah tangga. Khususnya Kabupaten Bombana, jumlah sampel yang dipergunakan pada bulan Maret 2020 sebesar 510 rumah tangga.
- c. Untuk mengukur kemiskinan, BPS menggunakan konsep kemampuan memenuhi kebutuhan dasar (*basic needs approach*). Dengan pendekatan ini, kemiskinan dipandang sebagai ketidakmampuan dari sisi ekonomi untuk memenuhi kebutuhan dasar makanan dan bukan makanan yang diukur dari sisi pengeluaran. Metode yang digunakan adalah menghitung Garis Kemiskinan (GK), yang terdiri dari dua komponen yaitu Garis Kemiskinan Makanan (GKM) dan Garis Kemiskinan Non-Makanan (GKNM). Penghitungan Garis Ke-
- figures of poverty incidence two times every years which were presented by urban and rural areas.*
- b. *BPS-Statistics Indonesia has started to release the figures of poverty incidence annually since 2003. This could be realized because BPS-Statistics Indonesia has started to collect panel data in the implementation of Susenas- Consumption Module every February or March. Starting from March 2020, the number of sample size was enlarged from 68.000 households in 2007 to 320.000 households. Especially, in Bombana Regency, the number of sample size on March 2020 was 510 households*
- c. *To measure poverty, BPS-Statistics Indonesia has used the concept of basic needs approach. Therefore, poverty is viewed as economic inability to fulfill food and non-food basic needs which are measured by consumption/ expenditure. The method used is calculating poverty line, which consists of two components that are Food Poverty Line (FPL) and Non-Food Poverty Line (NFPL). The poverty line was calculated separately for urban and rural areas.*

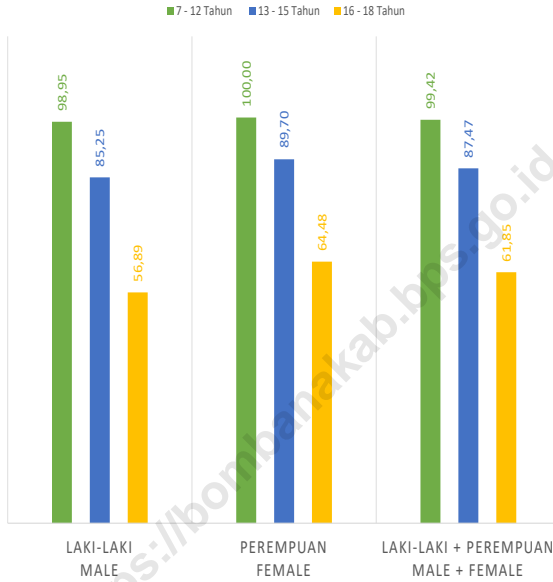
miskin dilakukan secara terpisah untuk daerah perkotaan dan perdesaan.

- d. Penduduk miskin adalah penduduk yang memiliki rata-rata pengeluaran per kapita per bulan dibawah Garis Kemiskinan.
  - e. Garis kemiskinan makanan (GKM) merupakan nilai pengeluaran kebutuhan minimum makanan yang disetarakan dengan 2.100 kkal per kapita perhari. Garis kemiskinan non-makanan (GKNM) adalah kebutuhan minimum untuk perumahan, sandang, pendidikan, kesehatan dan kebutuhan dasar lainnya.
  - f. Sejak Desember 1998 digunakan standar kemiskinan baru yang merupakan penyempurnaan standar yang lama. Penyempurnaan standar ini meliputi perluasan cakupan komoditi yang diperhitungkan dalam kebutuhan dasar. Disamping itu penyempurnaan juga dilakukan dengan mempertimbangkan keterbandingan antar daerah (provinsi serta perkotaan-perdesaan) dan antar waktu yang disebabkan oleh adanya perbedaan tingkat harga antar daerah yaitu dengan cara melakukan standarisasi harga. Penyempurnaan standar kemiskinan ini diharapkan dapat mengukur tingkat kemiskinan secara lebih realistis.
- d. *A person whose expenditure per capita per month is below the poverty line is considered to be poor.*
  - e. *The Food Poverty Line refers to the daily minimum requirement of 2,100 kcal per capita per day. The Non-Food Poverty Line refers to the minimum requirement for household necessities for clothing, education, health, and other basic individual needs.*
  - f. *A new standard to measure poverty has been adopted since December 1998. This new standard was the revision of the old standard. The revised standard included the extension of the commodity coverage to be accounted in estimating the minimum basic needs. The new standard was also improved in its regional comparability, by using the reference population of the same real income (expenditure) class across regions so that it is also comparable over time. The revised poverty standard hopefully was able to measure the incidence of poverty more realistically.*

4. Ukuran Kemiskinan
    - a. Head Count Index (HCI-P0) adalah persentase penduduk miskin yang berada di bawah Garis Kemiskinan (GK).
    - b. Indeks Kedalaman Kemiskinan (*Poverty Gap Index-P1*) merupakan ukuran rata-rata kesenjangan pengeluaran masing-masing penduduk miskin terhadap garis kemiskinan. Semakin tinggi nilai indeks, semakin jauh rata-rata pengeluaran penduduk dari garis kemiskinan.
    - c. Indeks Keparahan Kemiskinan (*Poverty Severity Index-P2*) memberikan gambaran mengenai penyebaran pengeluaran di antara penduduk miskin. Semakin tinggi nilai indeks, semakin tinggi ketimpangan pengeluaran di antara penduduk miskin.
  5. Peristiwa Tindak Pidana yang Dilaporkan adalah setiap peristiwa yang diterima kepolisian dari laporan masyarakat, atau peristiwa dimana pelakunya terangkap tangan oleh kepolisian.
  6. Jumlah Tindak Pidana menggambarkan jumlah kasus tindak pidana yang terjadi pada kurun waktu tertentu.
4. *Poverty Measures*
    - a. *Head Count Index (HCI-P0) simply measures the percentage of the population that is counted as poor, often denoted by P0.*
    - b. *Poverty Gap Index-P1 measures the extent to which individuals fall below the poverty line (the poverty gaps) as a proportion of the poverty line. Higher value of the index shows that the gap between average expenditure of the poor and the poverty line is wider.*
    - c. *Poverty Severity Index-P2 describes inequality among the poor. This is simply a weighted sum of poverty gaps (as a proportion of the poverty line), where the weights are the proportionate poverty gaps themselves. Hence, by squaring the poverty gap index, the measure implicitly puts more weight on observations that fall well below the poverty line. Higher value of the index shows that inequality among the poor is higher.*
  5. *Reported Crime Incidence Reported Crime Incidence includes all criminal cases reported and received by police office, and all crimes caught by police*
  6. *Crime Total refers to the number of criminal cases occurring during a given period;*



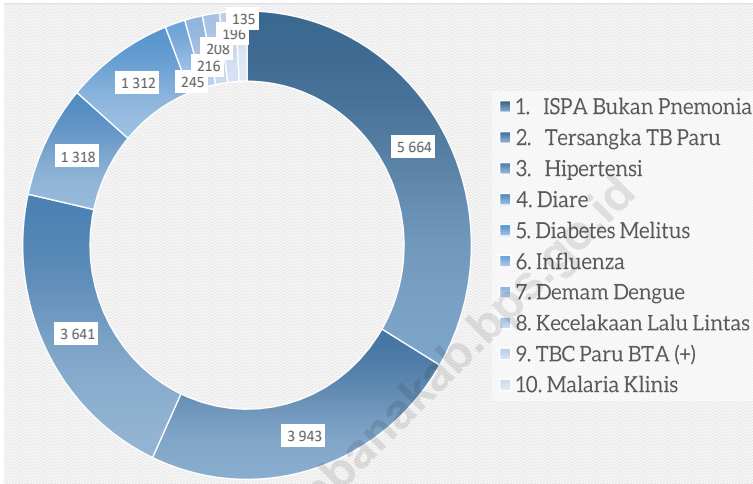
**Gambar 4.1**      **Angka Partisipasi Sekolah (APS) Kabupaten Bombana, 2020**  
**Figures**              **School Enrolment Rate in Bombana Regency, 2020**



Sumber/Source : Survey Sosial Ekonomi Nasional Kor, BPS / National Socio Economic Survey-Kor, BPS

**Gambar 4.2**  
**Figures**

**Penyakit dengan Jumlah Kasus Terbesar di Kabupaten Bombana, 2020**  
**Top Diseases in Bombana Regency, 2020**



Sumber/Source : Dinas Kesehatan Kabupaten Bombana / Public Health Office of Bombana Regency

#### 4.1 PENDIDIKAN EDUCATION

**Tabel 4.1.1** Jumlah Sekolah, Guru, dan Murid Taman Kanak-Kanak (TK) di Bawah Kementerian Pendidikan dan Kebudayaan Menurut Kecamatan di Kabupaten Bombana, 2019/2020 dan 2020/2021  
*Number of Schools, Teachers, and Pupils in Kindergarten Under The Ministry of Education and Culture by Subdistrict in Bombana Regency, 2019/2020 dan 2020/2021*

Kecamatan Subdistrict	Sekolah/Schools					
	Negeri/Public		Swasta/Private		Jumlah/Total	
	2019/2020	2020/2021	2019/2020	2020/2021	2019/2020	2020/2021
(1)	(2)	(3)	(4)	(5)	(6)	(7)
Kabaena	-	-	4	4	4	4
Kabaena Utara	-	-	5	5	5	5
Kabaena Selatan	-	-	4	4	4	4
Kabaena Barat	-	-	11	11	11	11
Kabaena Timur	1	1	6	6	7	7
Kabaena Tengah	-	-	6	6	6	6
Rumbia	-	-	4	4	4	4
Mata Oleo	-	-	11	11	11	11
Kepulauan Masaloka Raya	-	-	4	4	4	4
Rumbia Tengah	2	2	4	4	6	6
Rarowatu	-	-	7	8	7	8
Rarowatu Utara	-	-	9	9	9	9
Lantari Jaya	-	-	6	7	6	7
Mata Usu	-	-	4	4	4	4
Poleang Timur	1	1	11	11	12	12
Poleang Utara	-	-	11	11	11	11
Poleang Selatan	-	-	6	6	6	6
Poleang Tenggara	-	-	4	4	4	4
Poleang	1	1	12	12	13	13
Poleang Barat	-	-	13	13	13	13
Tontonunu	-	-	5	5	5	5
Poleang Tengah	-	-	4	4	4	4
<b>Bombana</b>	<b>5</b>	<b>5</b>	<b>151</b>	<b>153</b>	<b>156</b>	<b>158</b>

Lanjutan Tabel/Continued Table 4.1.1

Kecamatan Subdistrict	Guru <sup>1</sup> /Teachers <sup>1</sup>					
	Negeri/Public		Swasta/Private		Jumlah/Total	
	2019/2020	2020/2021	2019/2020	2020/2021	2019/2020	2020/2021
(1)	(8)	(9)	(10)	(11)	(12)	(13)
Kabaena	-	-	11	11	11	11
Kabaena Utara	-	-	13	14	13	14
Kabaena Selatan	-	-	13	12	13	12
Kabaena Barat	-	-	34	30	34	30
Kabaena Timur	5	5	24	25	29	30
Kabaena Tengah	-	-	17	21	17	21
Rumbia	-	-	18	17	18	17
Mata Oleo	-	-	40	38	40	38
Kepulauan Masaloka Raya	-	-	12	13	12	13
Rumbia Tengah	10	10	19	14	29	24
Rarowatu	-	-	20	20	20	20
Rarowatu Utara	-	-	32	31	32	31
Lantari Jaya	-	-	16	16	16	16
Mata Usu	-	-	12	12	12	12
Poleang Timur	5	5	43	36	48	41
Poleang Utara	-	-	38	35	38	35
Poleang Selatan	-	-	26	17	26	17
Poleang Tenggara	-	-	11	9	11	9
Poleang	10	10	44	40	54	50
Poleang Barat	-	-	44	42	44	42
Tontonunu	-	-	18	15	18	15
Poleang Tengah	-	-	11	10	11	10
<b>Bombana</b>	<b>30</b>	<b>30</b>	<b>516</b>	<b>478</b>	<b>546</b>	<b>508</b>

Lanjutan Tabel/Continued Table 4.1.1

Kecamatan Subdistrict	Murid/Pupils					
	Negeri/Public		Swasta/Private		Jumlah/Total	
	2019/2020	2020/2021	2019/2020	2020/2021	2019/2020	2020/2021
(1)	(14)	(15)	(16)	(17)	(18)	(19)
Kabaena	-	-	146	116	146	116
Kabaena Utara	-	-	152	150	152	150
Kabaena Selatan	-	-	145	125	145	125
Kabaena Barat	-	-	401	327	401	327
Kabaena Timur	90	66	288	208	378	274
Kabaena Tengah	-	-	201	187	201	187
Rumbia	-	-	268	195	268	195
Mata Oleo	-	-	410	357	410	357
Kepulauan Masaloka Raya	-	-	113	172	113	172
Rumbia Tengah	93	76	233	220	326	296
Rarowatu	-	-	197	204	197	204
Rarowatu Utara	-	-	308	290	308	290
Lantari Jaya	-	-	163	188	163	188
Mata Usu	-	-	120	112	120	112
Poleang Timur	20	15	349	330	369	345
Poleang Utara	-	-	498	476	498	476
Poleang Selatan	-	-	211	197	211	197
Poleang Tenggara	-	-	132	144	132	144
Poleang	149	146	485	437	634	583
Poleang Barat	-	-	493	543	493	543
Tontonunu	-	-	217	179	217	179
Poleang Tengah	-	-	111	96	111	96
<b>Bombana</b>	<b>352</b>	<b>303</b>	<b>5 641</b>	<b>5 253</b>	<b>5 993</b>	<b>5 556</b>

Catatan/Note: <sup>1</sup> Jumlah guru termasuk kepala sekolah dan guru/The total of teachers including headmaster and teacher  
Perbaikan Data Jumlah Sekolah, Guru, dan Murid Tahun Ajaran 2019/2020/Data correction of number of schools,  
teachers, and pupils 2019/2020

Sumber/Source: Kementerian Pendidikan dan Kebudayaan, Data Semester Ganjil/Ministry of Educations and Culture, Odd Semester Data

**Tabel** 4.1.2  
**Table**

**Jumlah Sekolah, Guru, dan Murid Raudatul Athfal (RA) di Bawah Kementerian Agama Menurut Kecamatan di Kabupaten Bombana, 2019/2020 dan 2020/2021**  
**Number of Schools, Teachers, and Pupils in Raudatul Athfal (RA) Under The Ministry of Religious Affairs by Subdistrict in Bombana Regency, 2019/2020 dan 2020/2021**

Kecamatan Subdistrict	Sekolah/Schools		Guru/Teachers		Murid/Pupils	
	2019/2020	2020/2021	2019/2020	2020/2021	2019/2020	2020/2021
(1)	(2)	(3)	(4)	(5)	(6)	(7)
Kabaena	-	-	-	-	-	-
Kabaena Utara	-	-	-	-	-	-
Kabaena Selatan	1	1	5	4	27	26
Kabaena Barat	-	-	-	-	-	-
Kabaena Timur	1	1	5	5	32	40
Kabaena Tengah	-	-	-	-	-	-
Rumbia	3	3	10	11	72	110
Mata Oleo	-	-	-	-	-	-
Kepulauan Masaloka Raya	1	1	4	2	20	20
Rumbia Tengah	1	1	9	3	67	15
Rarowatu	1	1	4	4	28	15
Rarowatu Utara	-	-	-	-	-	-
Lantari Jaya	1	-	4	-	28	-
Mata Usu	-	-	-	-	-	-
Poleang Timur	2	2	8	7	35	42
Poleang Utara	-	-	-	-	-	-
Poleang Selatan	3	-	14	-	76	-
Poleang Tenggara	-	-	-	-	-	-
Poleang	1	1	6	3	35	42
Poleang Barat	-	-	-	-	-	-
Tontonunu	-	-	-	-	-	-
Poleang Tengah	-	-	-	-	-	-
<b>Bombana</b>	<b>15</b>	<b>11</b>	<b>69</b>	<b>39</b>	<b>420</b>	<b>310</b>

Sumber/Source: Kementerian Agama, Data Semester Ganjil/Ministry of Religious Affairs, Odd Semester Data

**Tabel**  
**Table** 4.1.3

**Jumlah Sekolah, Guru, dan Murid Sekolah Dasar (SD) di Bawah Kementerian Pendidikan dan Kebudayaan Menurut Kecamatan di Kabupaten Bombana, 2019/2020 dan 2020/2021**

*Number of Schools, Teachers, and Pupils in Primary Schools Under The Ministry of Education and Culture by Subdistrict in Bombana Regency, 2019/2020 dan 2020/2021*

Kecamatan Subdistrict	Sekolah/Schools					
	Negeri/Public		Swasta/Private		Jumlah/Total	
	2019/2020	2020/2021	2019/2020	2020/2021	2019/2020	2020/2021
(1)	(2)	(3)	(4)	(5)	(6)	(7)
Kabaena	6	6	-	-	6	6
Kabaena Utara	8	8	-	-	8	8
Kabaena Selatan	4	4	-	-	4	4
Kabaena Barat	13	13	1	1	14	14
Kabaena Timur	8	8	-	-	8	8
Kabaena Tengah	8	8	1	1	9	9
Rumbia	6	6	2	2	8	8
Mata Oleo	6	6	3	3	9	9
Kepulauan Masaloka Raya	4	4	-	-	4	4
Rumbia Tengah	3	4	1	1	4	5
Rarowatu	8	8	-	-	8	8
Rarowatu Utara	5	5	1	1	6	6
Lantari Jaya	7	7	2	2	9	9
Mata Usu	4	4	-	-	4	4
Poleang Timur	7	7	2	2	9	9
Poleang Utara	10	10	1	1	11	11
Poleang Selatan	8	8	- <sup>2</sup>	-	8	8
Poleang Tenggara	5	5	-	-	5	5
Poleang	11	11	2	2	13	13
Poleang Barat	13	13	1	1	14	14
Tontonunu	3	3	2	2	5	5
Poleang Tengah	3	3	-	-	3	3
<b>Bombana</b>	<b>150</b>	<b>151</b>	<b>19</b>	<b>19</b>	<b>169</b>	<b>170</b>

Lanjutan Tabel/*Continued Table* 4.1.3

Kecamatan Subdistrict	Guru <sup>1</sup> /Teachers <sup>1</sup>					
	Negeri/ <i>Public</i>		Swasta/ <i>Private</i>		Jumlah/ <i>Total</i>	
	2019/2020	2020/2021	2019/2020	2020/2021	2019/2020	2020/2021
(1)	(8)	(9)	(10)	(11)	(12)	(13)
Kabaena	58	73	-	-	58	73
Kabaena Utara	67	66	-	-	67	66
Kabaena Selatan	35	39	-	-	35	39
Kabaena Barat	118	137	5	4	123	141
Kabaena Timur	74	86	-	-	74	86
Kabaena Tengah	68	71	5	4	73	75
Rumbia	97	146	16	9	113	155
Mata Oleo	55	62	11	15	66	77
Kepulauan Masaloka Raya	35	35	-	-	35	35
Rumbia Tengah	39	45	12	13	51	58
Rarowatu	62	71	-	-	62	71
Rarowatu Utara	47	49	6	7	53	56
Lantari Jaya	67	66	14	20	81	86
Mata Usu	41	37	-	-	41	37
Poleang Timur	69	79	10	13	79	92
Poleang Utara	92	98	2	5	94	103
Poleang Selatan	66	73	-	-	66	73
Poleang Tenggara	40	45	-	-	40	45
Poleang	125	138	17	18	142	156
Poleang Barat	125	134	7	6	132	140
Tontonunu	27	28	9	10	36	38
Poleang Tengah	30	32	-	-	30	32
<b>Bombana</b>	<b>1 437</b>	<b>1 610</b>	<b>114</b>	<b>124</b>	<b>1 551</b>	<b>1 734</b>



Lanjutan Tabel/Continued Table 4.1.3

Kecamatan Subdistrict	Murid/Pupils					
	Negeri/Public		Swasta/Private		Jumlah/Total	
	2019/2020	2020/2021	2019/2020	2020/2021	2019/2020	2020/2021
(1)	(14)	(15)	(16)	(17)	(18)	(19)
Kabaena	395	384	-	-	395	384
Kabaena Utara	614	560	-	-	614	560
Kabaena Selatan	383	384	-	-	383	384
Kabaena Barat	1 190	1 138	21	31	1 211	1 169
Kabaena Timur	1 113	1 043	-	-	1 113	1 043
Kabaena Tengah	472	456	18	10	490	466
Rumbia	1 642	1 565	75	87	1 717	1 652
Mata Oleo	966	985	127	126	1 093	1 111
Kepulauan Masaloka Raya	358	309	-	-	358	309
Rumbia Tengah	662	657	130	213	792	870
Rarowatu	903	823	-	-	903	823
Rarowatu Utara	837	849	37	70	874	919
Lantari Jaya	956	832	187	277	1 143	1 109
Mata Usu	301	275	-	-	301	275
Poleang Timur	1 198	1 108	71	88	1 269	1 196
Poleang Utara	1 370	1 297	23	30	1 393	1 327
Poleang Selatan	714	679	-	-	714	679
Poleang Tenggara	582	587	-	-	582	587
Poleang	1 608	1 496	162	222	1 770	1 718
Poleang Barat	1 407	1 318	35	36	1 442	1 354
Tontonunu	390	374	47	50	437	424
Poleang Tengah	336	328	-	-	336	328
<b>Bombana</b>	<b>18 397</b>	<b>17 447</b>	<b>933</b>	<b>1 240</b>	<b>19 330</b>	<b>18 687</b>

Catatan/Note: <sup>1</sup> Jumlah guru termasuk kepala sekolah dan guru/The total of teachers including headmaster and teacher

<sup>1</sup> Sekolah hanya beroperasi hingga akhir Desember 2019/The school operated only until last December on 2019

Perbaikan Data Jumlah Sekolah dan Murid TA 2019/2020/Data correction of number of schools and pupils 2019/2020

Sumber/Source: Kementerian Pendidikan dan Kebudayaan, Data Semester Ganjil/Ministry of Educations and Culture, Odd Semester Data

**Tabel**  
**Table** 4.1.4

**Jumlah Sekolah, Guru, dan Murid Madrasah Ibtidaiyah (MI) di Bawah Kementerian Agama Menurut Kecamatan Menurut Kecamatan di Kabupaten Bombana, 2019/2020 dan 2020/2021**

*Number of Schools, Teachers, and Pupils in Madrasah Ibtidaiyah (MI) Under The Ministry of Religious Affairs by Subdistrict in Bombana Regency, 2019/2020 dan 2020/2021*

Kecamatan Subdistrict	Sekolah/Schools					
	Negeri/Public		Swasta/Private		Jumlah/Total	
	2019/2020	2020/2021	2019/2020	2020/2021	2019/2020	2020/2021
(1)	(2)	(3)	(4)	(5)	(6)	(7)
Kabaena	-	-	-	-	-	-
Kabaena Utara	-	-	-	-	-	-
Kabaena Selatan	-	-	-	-	-	-
Kabaena Barat	-	-	-	-	-	-
Kabaena Timur	-	-	1	1	1	1
Kabaena Tengah	-	-	-	-	-	-
Rumbia	-	-	1	1	1	1
Mata Oleo	-	-	-	-	-	-
Kepulauan Masaloka Raya	-	-	-	-	-	-
Rumbia Tengah	-	-	1	1	1	1
Rarowatu	-	-	-	-	-	-
Rarowatu Utara	-	-	-	-	-	-
Lantari Jaya	-	-	-	-	-	-
Mata Usu	-	-	-	-	-	-
Poleang Timur	-	-	1	1	1	1
Poleang Utara	-	-	2	2	2	2
Poleang Selatan	-	-	2	2	2	2
Poleang Tenggara	-	-	-	-	-	-
Poleang	-	-	-	-	-	-
Poleang Barat	1	1	1	1	2	2
Tontonunu	-	-	3	3	3	3
Poleang Tengah	-	-	1	1	1	1
<b>Bombana</b>	<b>1</b>	<b>1</b>	<b>13</b>	<b>13</b>	<b>14</b>	<b>14</b>

Lanjutan Tabel/*Continued Table 4.1.4*

Kecamatan Subdistrict	Guru <sup>1</sup> /Teachers <sup>1</sup>					
	Negeri/Public		Swasta/Private		Jumlah/Total	
	2019/2020	2020/2021	2019/2020	2020/2021	2019/2020	2020/2021
(1)	(8)	(9)	(10)	(11)	(12)	(13)
Kabaena	-	-	-	-	-	-
Kabaena Utara	-	-	-	-	-	-
Kabaena Selatan	-	-	-	-	-	-
Kabaena Barat	-	-	-	-	-	-
Kabaena Timur	-	-	4	9	4	9
Kabaena Tengah	-	-	-	-	-	-
Rumbia	-	-	8	13	8	13
Mata Oleo	-	-	-	-	-	-
Kepulauan Masaloka Raya	-	-	-	-	-	-
Rumbia Tengah	-	-	6	9	6	9
Rarowatu	-	-	-	-	-	-
Rarowatu Utara	-	-	-	-	-	-
Lantari Jaya	-	-	-	-	-	-
Mata Usu	-	-	-	-	-	-
Poleang Timur	-	-	10	9	10	9
Poleang Utara	-	-	15	17	15	17
Poleang Selatan	-	-	12	16	12	16
Poleang Tenggara	-	-	-	-	-	-
Poleang	-	-	-	-	-	-
Poleang Barat	8	13	6	13	14	26
Tontonunu	-	-	24	28	24	28
Poleang Tengah	-	-	11	11	11	11
<b>Bombana</b>	<b>8</b>	<b>13</b>	<b>96</b>	<b>125</b>	<b>104</b>	<b>138</b>

Lanjutan Tabel/*Continued Table* 4.1.4

Kecamatan Subdistrict	Murid/Pupils					
	Negeri/Public		Swasta/Private		Jumlah/Total	
	2019/2020	2020/2021	2019/2020	2020/2021	2019/2020	2020/2021
(1)	(14)	(15)	(16)	(17)	(18)	(19)
Kabaena	-	-	-	-	-	-
Kabaena Utara	-	-	-	-	-	-
Kabaena Selatan	-	-	-	-	-	-
Kabaena Barat	-	-	-	-	-	-
Kabaena Timur	-	-	35	42	35	42
Kabaena Tengah	-	-	-	-	-	-
Rumbia	-	-	80	92	80	92
Mata Oleo	-	-	-	-	-	-
Kepulauan Masaloka Raya	-	-	-	-	-	-
Rumbia Tengah	-	-	77	69	77	69
Rarowatu	-	-	-	-	-	-
Rarowatu Utara	-	-	-	-	-	-
Lantari Jaya	-	-	-	-	-	-
Mata Usu	-	-	-	-	-	-
Poleang Timur	-	-	68	69	68	69
Poleang Utara	-	-	145	151	145	151
Poleang Selatan	-	-	171	173	171	173
Poleang Tenggara	-	-	-	-	-	-
Poleang	-	-	-	-	-	-
Poleang Barat	96	83	53	44	149	127
Tontonunu	-	-	169	181	169	181
Poleang Tengah	-	-	87	86	87	86
<b>Bombana</b>	<b>96</b>	<b>83</b>	<b>885</b>	<b>907</b>	<b>981</b>	<b>990</b>

Sumber/*Source*: Kementerian Agama, Data Semester Ganjil/*Ministry of Religious Affairs, Odd Semester Data*

**Tabel**  
**Table** 4.1.5

**Jumlah Sekolah, Guru, dan Murid Sekolah Menengah Pertama (SMP) di Bawah Kementerian Pendidikan dan Kebudayaan Menurut Kecamatan di Kabupaten Bombana, 2019/2020 dan 2020/2021**

*Number of Schools, Teachers, and Pupils in Junior High Schools Under The Ministry of Education and Culture by Subdistrict in Bombana Regency, 2019/2020 dan 2020/2021*

Kecamatan Subdistrict	Sekolah/Schools					
	Negeri/Public		Swasta/Private		Jumlah/Total	
	2019/2020	2020/2021	2019/2020	2020/2021	2019/2020	2020/2021
(1)	(2)	(3)	(4)	(5)	(6)	(7)
Kabaena	2	2	-	-	2	2
Kabaena Utara	2	2	-	-	2	2
Kabaena Selatan	1	1	-	-	1	1
Kabaena Barat	4	4	1	1	5	5
Kabaena Timur	2	2	-	-	2	2
Kabaena Tengah	3	3	-	-	3	3
Rumbia	2	2	1	1	3	3
Mata Oleo	3	3	-	-	3	3
Kepulauan Masaloka Raya	1	1	-	-	1	1
Rumbia Tengah	-	-	1	1	1	1
Rarowatu	2	2	-	-	2	2
Rarowatu Utara	3	3	1	1	4	4
Lantari Jaya	2	2	1	1	3	3
Mata Usu	-	-	1	1	1	1
Poleang Timur	3	3	1	1	4	4
Poleang Utara	4	4	-	-	4	4
Poleang Selatan	1	1	1	1	2	2
Poleang Tenggara	3	3	-	-	3	3
Poleang	3	3	1	1	4	4
Poleang Barat	4	4	-	-	4	4
Tontonunu	1	1	2	2	3	3
Poleang Tengah	1	1	1	1	2	2
<b>Bombana</b>	<b>47</b>	<b>47</b>	<b>12</b>	<b>12</b>	<b>59</b>	<b>59</b>

Lanjutan Tabel/*Continued Table* 4.1.5

Kecamatan Subdistrict	Guru <sup>1</sup> /Teachers <sup>1</sup>					
	Negeri/Public		Swasta/Private		Jumlah/Total	
	2019/2020	2020/2021	2019/2020	2020/2021	2019/2020	2020/2021
(1)	(8)	(9)	(10)	(11)	(12)	(13)
Kabaena	19	21	-	-	19	21
Kabaena Utara	23	24	-	-	23	24
Kabaena Selatan	13	12	-	-	13	12
Kabaena Barat	38	44	5	5	43	49
Kabaena Timur	30	25	-	-	30	25
Kabaena Tengah	22	36	-	-	22	36
Rumbia	54	55	6	6	60	61
Mata Oleo	38	37	-	-	38	37
Kepulauan Masaloka Raya	11	11	-	-	11	11
Rumbia Tengah	-	-	4	3	4	3
Rarowatu	21	26	-	-	21	26
Rarowatu Utara	33	35	10	10	43	45
Lantari Jaya	26	27	6	7	32	34
Mata Usu	-	-	6	5	6	5
Poleang Timur	41	49	12	15	53	64
Poleang Utara	54	54	-	-	54	54
Poleang Selatan	20	21	9	7	29	28
Poleang Tenggara	28	30	-	-	28	30
Poleang	51	55	15	17	66	72
Poleang Barat	62	62	-	-	62	62
Tontonunu	13	13	15	17	28	30
Poleang Tengah	16	15	9	6	25	21
<b>Bombana</b>	<b>613</b>	<b>652</b>	<b>97</b>	<b>98</b>	<b>710</b>	<b>750</b>

Lanjutan Tabel/Continued Table 4.1.5

Kecamatan Subdistrict	Murid/Pupils					
	Negeri/Public		Swasta/Private		Jumlah/Total	
	2019/2020	2020/2021	2019/2020	2020/2021	2019/2020	2020/2021
(1)	(14)	(15)	(16)	(17)	(18)	(19)
Kabaena	96	113	-	-	96	113
Kabaena Utara	259	251	-	-	259	251
Kabaena Selatan	150	149	-	-	150	149
Kabaena Barat	354	310	19	22	373	332
Kabaena Timur	296	313	-	-	296	313
Kabaena Tengah	212	175	-	-	212	175
Rumbia	667	634	42	42	709	676
Mata Oleo	419	408	-	-	419	408
Kepulauan Masaloka Raya	151	170	-	-	151	170
Rumbia Tengah	-	-	89	140	89	140
Rarowatu	288	293	-	-	288	293
Rarowatu Utara	379	318	40	82	419	400
Lantari Jaya	349	424	30	24	379	448
Mata Usu	-	-	49	67	49	67
Poleang Timur	292	309	134	105	426	414
Poleang Utara	565	511	-	-	565	511
Poleang Selatan	254	230	33	32	287	262
Poleang Tenggara	227	252	-	-	227	252
Poleang	449	391	88	134	537	525
Poleang Barat	570	568	-	-	570	568
Tontonunu	146	125	58	58	204	183
Poleang Tengah	129	135	64	50	193	185
<b>Bombana</b>	<b>6 252</b>	<b>6 079</b>	<b>646</b>	<b>756</b>	<b>6 898</b>	<b>6 835</b>

Catatan/Note: <sup>1</sup> Jumlah guru termasuk kepala sekolah dan guru/The total of teachers including headmaster and teacher  
Perbaikan Data Jumlah Murid TA 2019/2020/Data correction of number of pupils 2019/2020

Sumber/Source: Kementerian Pendidikan dan Kebudayaan, Data Semester Ganjil/Ministry of Educations and Culture, Odd Semester Data

**Tabel**  
**Table** 4.1.6

**Jumlah Sekolah, Guru, dan Murid Madrasah Tsanawiyah (MTs) di Bawah Kementerian Agama Menurut Kecamatan di Kabupaten Bombana, 2019/2020 dan 2020/2021**  
**Number of Schools, Teachers, and Pupils in Madrasah Tsanawiyah (MTs) Under The Ministry of Religious Affairs by Subdistrict in Bombana Regency, 2019/2020 dan 2020/2021**

Kecamatan Subdistrict	Sekolah/Schools					
	Negeri/Public		Swasta/Private		Jumlah/Total	
	2019/2020	2020/2021	2019/2020	2020/2021	2019/2020	2020/2021
(1)	(2)	(3)	(4)	(5)	(6)	(7)
Kabaena	2	2	-	-	2	2
Kabaena Utara	-	-	1	1	1	1
Kabaena Selatan	-	-	-	-	-	-
Kabaena Barat	-	-	1	1	1	1
Kabaena Timur	1	1	-	-	1	1
Kabaena Tengah	-	-	-	-	-	-
Rumbia	-	-	-	-	-	-
Mata Oleo	-	-	-	-	-	-
Kepulauan Masaloka Raya	-	-	-	-	-	-
Rumbia Tengah	1	1	-	-	1	1
Rarowatu	-	-	1	1	1	1
Rarowatu Utara	-	-	-	-	-	-
Lantari Jaya	-	-	-	-	-	-
Mata Usu	-	-	-	-	-	-
Poleang Timur	-	-	3	3	3	3
Poleang Utara	-	-	1	1	1	1
Poleang Selatan	-	-	2	2	2	2
Poleang Tenggara	-	-	1	1	1	1
Poleang	1	1	-	-	1	1
Poleang Barat	-	-	1	1	1	1
Tontonunu	-	-	1	1	1	1
Poleang Tengah	1	-	-	1	1	1
<b>Bombana</b>	<b>6</b>	<b>5</b>	<b>12</b>	<b>13</b>	<b>18</b>	<b>18</b>



Lanjutan Tabel/Continued Table 4.1.6

Kecamatan Subdistrict	Guru <sup>1</sup> /Teachers <sup>1</sup>					
	Negeri/Public		Swasta/Private		Jumlah/Total	
	2019/2020	2020/2021	2019/2020	2020/2021	2019/2020	2020/2021
(1)	(8)	(9)	(10)	(11)	(12)	(13)
Kabaena	26	31	-	-	26	31
Kabaena Utara	-	-	6	19	6	19
Kabaena Selatan	-	-	-	-	-	-
Kabaena Barat	-	-	16	16	16	16
Kabaena Timur	22	25	-	-	22	25
Kabaena Tengah	-	-	-	-	-	-
Rumbia	-	-	-	-	-	-
Mata Oleo	-	-	-	-	-	-
Kepulauan Masaloka Raya	-	-	-	-	-	-
Rumbia Tengah	45	34	-	-	45	34
Rarowatu	-	-	17	25	17	25
Rarowatu Utara	-	-	-	-	-	-
Lantari Jaya	-	-	-	-	-	-
Mata Usu	-	-	-	-	-	-
Poleang Timur	-	-	32	44	32	44
Poleang Utara	-	-	10	10	10	10
Poleang Selatan	-	-	13	25	13	25
Poleang Tenggara	-	-	12	13	12	13
Poleang	32	45	-	-	32	45
Poleang Barat	-	-	6	9	6	9
Tontonunu	-	-	10	12	10	12
Poleang Tengah	12	-	-	7	12	7
<b>Bombana</b>	<b>137</b>	<b>135</b>	<b>122</b>	<b>180</b>	<b>259</b>	<b>315</b>

Lanjutan Tabel/*Continued Table 4.1.6*

Kecamatan Subdistrict	Murid/Pupils					
	Negeri/Public		Swasta/Private		Jumlah/Total	
	2019/2020	2020/2021	2019/2020	2020/2021	2019/2020	2020/2021
(1)	(14)	(15)	(16)	(17)	(18)	(19)
Kabaena	194	155	-	-	194	155
Kabaena Utara	-	-	58	36	58	36
Kabaena Selatan	-	-	-	-	-	-
Kabaena Barat	-	-	128	113	128	113
Kabaena Timur	249	251	-	-	249	251
Kabaena Tengah	-	-	-	-	-	-
Rumbia	-	-	-	-	-	-
Mata Oleo	-	-	-	-	-	-
Kepulauan Masaloka Raya	-	-	-	-	-	-
Rumbia Tengah	473	424	-	-	473	424
Rarowatu	-	-	73	73	73	73
Rarowatu Utara	-	-	-	-	-	-
Lantari Jaya	-	-	-	-	-	-
Mata Usu	-	-	-	-	-	-
Poleang Timur	-	-	275	265	275	265
Poleang Utara	-	-	76	92	76	92
Poleang Selatan	-	-	142	94	142	94
Poleang Tenggara	-	-	88	36	88	36
Poleang	379	352	-	-	379	352
Poleang Barat	-	-	66	27	66	27
Tontonunu	-	-	36	28	36	28
Poleang Tengah	88	-	-	14	88	14
<b>Bombana</b>	<b>1 383</b>	<b>1 182</b>	<b>942</b>	<b>778</b>	<b>2 325</b>	<b>1 960</b>

Sumber/Source: Kementerian Agama, Data Semester Ganjil/Ministry of Religious Affairs, Odd Semester Data

**Tabel**  
**Table** 4.1.7

**Jumlah Sekolah, Guru, dan Murid Sekolah Menengah Atas (SMA) di Bawah Kementerian Pendidikan dan Kebudayaan Menurut Kecamatan di Kabupaten Bombana , 2019/2020 dan 2020/2021**

*Number of Schools, Teachers, and Pupils in Senior High Schools Under The Ministry of Education and Culture by Subdistrict in Bombana Regency, 2019/2020 dan 2020/2021*

Kecamatan Subdistrict	Sekolah/Schools					
	Negeri/Public		Swasta/Private		Jumlah/Total	
	2019/2020	2020/2021	2019/2020	2020/2021	2019/2020	2020/2021
(1)	(2)	(3)	(4)	(5)	(6)	(7)
Kabaena	-	-	-	-	-	-
Kabaena Utara	-	-	-	-	-	-
Kabaena Selatan	-	-	-	-	-	-
Kabaena Barat	1	1	-	-	1	1
Kabaena Timur	1	1	-	-	1	1
Kabaena Tengah	1	1	-	-	1	1
Rumbia	1	1	-	-	1	1
Mata Oleo	1	1	-	-	1	1
Kepulauan Masaloka Raya	1	1	-	-	1	1
Rumbia Tengah	-	-	-	1	-	1
Rarowatu	1	1	-	-	1	1
Rarowatu Utara	-	-	1	1	1	1
Lantari Jaya	1	1	-	-	1	1
Mata Usu	1	1	-	-	1	1
Poleang Timur	1	1	-	-	1	1
Poleang Utara	2	2	-	-	2	2
Poleang Selatan	1	1	-	-	1	1
Poleang Tenggara	-	1	1	1	1	2
Poleang	2	2	1	1	3	3
Poleang Barat	1	1	1	1	2	2
Tontonunu	-	-	2	2	2	2
Poleang Tengah	1	1	-	-	1	1
<b>Bombana</b>	<b>17</b>	<b>18</b>	<b>6</b>	<b>7</b>	<b>23</b>	<b>25</b>

Lanjutan Tabel/Continued Table 4.1.7

Kecamatan Subdistrict	Guru <sup>1</sup> /Teachers <sup>1</sup>					
	Negeri/Public		Swasta/Private		Jumlah/Total	
	2019/2020	2020/2021	2019/2020	2020/2021	2019/2020	2020/2021
(1)	(8)	(9)	(10)	(11)	(12)	(13)
Kabaena	-	-	-	-	-	-
Kabaena Utara	-	-	-	-	-	-
Kabaena Selatan	-	-	-	-	-	-
Kabaena Barat	28	37	-	-	28	37
Kabaena Timur	25	29	-	-	25	29
Kabaena Tengah	13	20	-	-	13	20
Rumbia	42	41	-	-	42	41
Mata Oleo	18	18	-	-	18	18
Kepulauan Masaloka Raya	17	16	-	-	17	16
Rumbia Tengah	-	-	-	8	-	8
Rarowatu	11	11	-	-	11	11
Rarowatu Utara	-	-	3	11	3	11
Lantari Jaya	19	23	-	-	19	23
Mata Usu	18	7	-	-	18	7
Poleang Timur	32	35	-	-	32	35
Poleang Utara	34	52	-	-	34	52
Poleang Selatan	20	21	-	-	20	21
Poleang Tenggara	-	9	6	13	6	22
Poleang	47	50	2	9	49	59
Poleang Barat	20	26	10	19	30	45
Tontonunu	-	-	17	20	17	20
Poleang Tengah	24	35	-	-	24	35
<b>Bombana</b>	<b>368</b>	<b>430</b>	<b>38</b>	<b>80</b>	<b>406</b>	<b>510</b>

Lanjutan Tabel/Continued Table 4.1.7

Kecamatan Subdistrict	Murid/Pupils					
	Negeri/Public		Swasta/Private		Jumlah/Total	
	2019/2020	2020/2021	2019/2020	2020/2021	2019/2020	2020/2021
(1)	(14)	(15)	(16)	(17)	(18)	(19)
Kabaena	-	-	-	-	-	-
Kabaena Utara	-	-	-	-	-	-
Kabaena Selatan	-	-	-	-	-	-
Kabaena Barat	530	486	-	-	530	486
Kabaena Timur	404	392	-	-	404	392
Kabaena Tengah	143	110	-	-	143	110
Rumbia	742	754	-	-	742	754
Mata Oleo	186	212	-	-	186	212
Kepulauan Masaloka Raya	139	148	-	-	139	148
Rumbia Tengah	-	-	-	14	-	14
Rarowatu	192	200	-	-	192	200
Rarowatu Utara	-	-	33	31	33	31
Lantari Jaya	354	374	-	-	354	374
Mata Usu	363	35	-	-	363	35
Poleang Timur	390	443	-	-	390	443
Poleang Utara	465	459	-	-	465	459
Poleang Selatan	282	272	-	-	282	272
Poleang Tenggara	-	52	131	105	131	157
Poleang	583	578	25	60	608	638
Poleang Barat	259	244	104	110	363	354
Tontonunu	-	-	146	176	146	176
Poleang Tengah	298	259	-	-	298	259
<b>Bombana</b>	<b>5 330</b>	<b>5 018</b>	<b>439</b>	<b>496</b>	<b>5 769</b>	<b>5 514</b>

Catatan/Note: <sup>1</sup> Jumlah guru termasuk kepala sekolah dan guru/The total of teachers including headmaster and teacher  
Perbaikan Data Jumlah Sekolah, Guru, dan Murid Tahun Ajaran 2019/2020/Data correction of number of schools,  
teachers, and pupils 2019/2020

Sumber/Source: Kementerian Pendidikan dan Kebudayaan, Data Semester Ganjil/Ministry of Educations and Culture, Odd Semester Data

**Tabel**  
**Table** 4.1.8

**Jumlah Sekolah, Guru, dan Murid Sekolah Menengah Kejuruan (SMK) di Bawah Kementerian Pendidikan dan Kebudayaan Menurut Kecamatan di Kabupaten Bombana, 2019/2020 dan 2020/2021**

*Number of Schools, Teachers, and Pupils in Vocational High Schools Under The Ministry of Education and Culture by Subdistrict in Bombana Regency, 2019/2020 dan 2020/2021*

Kecamatan Subdistrict	Sekolah/Schools					
	Negeri/Public		Swasta/Private		Jumlah/Total	
	2019/2020	2020/2021	2019/2020	2020/2021	2019/2020	2020/2021
(1)	(2)	(3)	(4)	(5)	(6)	(7)
Kabaena	-	-	-	-	-	-
Kabaena Utara	1	1	-	-	1	1
Kabaena Selatan	1	1	-	-	1	1
Kabaena Barat	1	1	-	-	1	1
Kabaena Timur	-	-	-	-	-	-
Kabaena Tengah	-	-	-	-	-	-
Rumbia	-	-	-	-	-	-
Mata Oleo	-	-	-	-	-	-
Kepulauan Masaloka Raya	-	-	-	-	-	-
Rumbia Tengah	1	1	-	-	1	1
Rarowatu	-	-	-	-	-	-
Rarowatu Utara	1	1	-	-	1	1
Lantari Jaya	-	-	-	-	-	-
Mata Usu	-	-	-	-	-	-
Poleang Timur	1	1	1	1	2	2
Poleang Utara	-	-	-	-	-	-
Poleang Selatan	-	-	1	1	1	1
Poleang Tenggara	-	-	-	-	-	-
Poleang	1	1	-	-	1	1
Poleang Barat	-	-	-	-	-	-
Tontonunu	-	-	-	-	-	-
Poleang Tengah	-	-	-	-	-	-
<b>Bombana</b>	<b>7</b>	<b>8</b>	<b>2</b>	<b>2</b>	<b>9</b>	<b>10</b>

Lanjutan Tabel/*Continued Table 4.1.8*

Kecamatan Subdistrict	Guru <sup>1</sup> /Teachers <sup>1</sup>					
	Negeri/Public		Swasta/Private		Jumlah/Total	
	2019/2020	2020/2021	2019/2020	2020/2021	2019/2020	2020/2021
(1)	(8)	(9)	(10)	(11)	(12)	(13)
Kabaena	-	-	-	-	-	-
Kabaena Utara	11	19	-	-	11	19
Kabaena Selatan	12	17	-	-	12	17
Kabaena Barat	25	27	-	-	25	27
Kabaena Timur	-	-	-	-	-	-
Kabaena Tengah	-	-	-	-	-	-
Rumbia	-	-	-	-	-	-
Mata Oleo	-	-	-	-	-	-
Kepulauan Masaloka Raya	-	-	-	-	-	-
Rumbia Tengah	48	44	-	-	48	44
Rarowatu	-	-	-	-	-	-
Rarowatu Utara	20	21	-	-	20	21
Lantari Jaya	-	-	-	-	-	-
Mata Usu	-	-	-	-	-	-
Poleang Timur	16	20	4	9	20	29
Poleang Utara	-	-	-	-	-	-
Poleang Selatan	-	-	4	12	4	12
Poleang Tenggara	-	-	-	-	-	-
Poleang	24	30	-	-	24	30
Poleang Barat	-	-	-	-	-	-
Tontonunu	-	-	-	-	-	-
Poleang Tengah	-	-	-	-	-	-
<b>Bombana</b>	<b>156</b>	<b>190</b>	<b>8</b>	<b>21</b>	<b>164</b>	<b>211</b>

Lanjutan Tabel/*Continued Table* 4.1.8

Kecamatan Subdistrict	Murid/Pupils					
	Negeri/Public		Swasta/Private		Jumlah/Total	
	2019/2020	2020/2021	2019/2020	2020/2021	2019/2020	2020/2021
(1)	(14)	(15)	(16)	(17)	(18)	(19)
Kabaena	-	-	-	-	-	-
Kabaena Utara	110	109	-	-	110	109
Kabaena Selatan	62	53	-	-	62	53
Kabaena Barat	149	171	-	-	149	171
Kabaena Timur	-	-	-	-	-	-
Kabaena Tengah	-	-	-	-	-	-
Rumbia	-	-	-	-	-	-
Mata Oleo	-	-	-	-	-	-
Kepulauan Masaloka Raya	-	-	-	-	-	-
Rumbia Tengah	427	423	-	-	427	423
Rarowatu	-	-	-	-	-	-
Rarowatu Utara	194	169	-	-	194	169
Lantari Jaya	-	-	-	-	-	-
Mata Usu	-	-	-	-	-	-
Poleang Timur	129	96	56	67	185	163
Poleang Utara	-	-	-	-	-	-
Poleang Selatan	-	-	32	53	32	53
Poleang Tenggara	-	-	-	-	-	-
Poleang	189	252	-	-	189	252
Poleang Barat	-	-	-	-	-	-
Tontonunu	-	-	-	-	-	-
Poleang Tengah	-	-	-	-	-	-
<b>Bombana</b>	<b>1 260</b>	<b>1 273</b>	<b>88</b>	<b>120</b>	<b>1 348</b>	<b>1 393</b>

Catatan/Note: <sup>1</sup> Jumlah guru termasuk kepala sekolah dan guru/*The total of teachers including headmaster and teacher*

Sumber/Source: Kementerian Pendidikan dan Kebudayaan, Data Semester Ganjil/*Ministry of Educations and Culture, Odd Semester Data*



**Tabel**  
**Table** 4.1.9

**Jumlah Sekolah, Guru, dan Murid Madrasah Aliyah (MA) di Bawah Kementerian Agama Menurut Kecamatan di Kabupaten Bombana, 2019/2020 dan 2020/2021**  
**Number of Schools, Teachers, and Pupils in Madrasah Aliyah (MA) Under the Ministry of Religious Affairs by Subdistrict in Bombana Regency, 2019/2020 dan 2020/2021**

Kecamatan Subdistrict	Sekolah/Schools					
	Negeri/Public		Swasta/Private		Jumlah/Total	
	2019/2020	2020/2021	2019/2020	2020/2021	2019/2020	2020/2021
(1)	(2)	(3)	(4)	(5)	(6)	(7)
Kabaena	1	1	-	-	1	1
Kabaena Utara	-	-	-	-	-	-
Kabaena Selatan	-	-	-	-	-	-
Kabaena Barat	-	-	1	1	1	1
Kabaena Timur	-	-	1	1	1	1
Kabaena Tengah	-	-	-	-	-	-
Rumbia	-	-	1	1	1	1
Mata Oleo	-	-	-	-	-	-
Kepulauan Masaloka Raya	-	-	-	-	-	-
Rumbia Tengah	1	1	-	-	1	1
Rarowatu	-	-	-	-	-	-
Rarowatu Utara	-	-	1	1	1	1
Lantari Jaya	-	-	-	-	-	-
Mata Usu	-	-	-	-	-	-
Poleang Timur	-	-	2	2	2	2
Poleang Utara	-	-	1	1	1	1
Poleang Selatan	-	-	1	-	1	-
Poleang Tenggara	-	-	1	1	1	1
Poleang	-	-	1	1	1	1
Poleang Barat	-	-	-	-	-	-
Tontonunu	-	-	-	-	-	-
Poleang Tengah	-	-	1	1	1	1
<b>Bombana</b>	<b>2</b>	<b>2</b>	<b>11</b>	<b>10</b>	<b>13</b>	<b>12</b>

Lanjutan Tabel/*Continued Table* 4.1.9

Kecamatan Subdistrict	Guru <sup>1</sup> /Teachers <sup>1</sup>					
	Negeri/Public		Swasta/Private		Jumlah/Total	
	2019/2020	2020/2021	2019/2020	2020/2021	2019/2020	2020/2021
(1)	(8)	(9)	(10)	(11)	(12)	(13)
Kabaena	17	15	-	-	17	15
Kabaena Utara	-	-	-	-	-	-
Kabaena Selatan	-	-	-	-	-	-
Kabaena Barat	-	-	9	6	9	6
Kabaena Timur	-	-	11	19	11	19
Kabaena Tengah	-	-	-	-	-	-
Rumbia	-	-	3	6	3	6
Mata Oleo	-	-	-	-	-	-
Kepulauan Masaloka Raya	-	-	-	-	-	-
Rumbia Tengah	24	29	-	-	24	29
Rarowatu	-	-	-	-	-	-
Rarowatu Utara	-	-	2	1	2	1
Lantari Jaya	-	-	-	-	-	-
Mata Usu	-	-	-	-	-	-
Poleang Timur	-	-	20	27	20	27
Poleang Utara	-	-	5	5	5	5
Poleang Selatan	-	-	7	-	7	-
Poleang Tenggara	-	-	2	4	2	4
Poleang	-	-	6	4	6	4
Poleang Barat	-	-	-	-	-	-
Tontonunu	-	-	-	-	-	-
Poleang Tengah	-	-	12	12	12	12
<b>Bombana</b>	<b>41</b>	<b>44</b>	<b>77</b>	<b>84</b>	<b>118</b>	<b>128</b>

Lanjutan Tabel/*Continued Table 4.1.9*

Kecamatan Subdistrict	Murid/Pupils					
	Negeri/Public		Swasta/Private		Jumlah/Total	
	2019/2020	2020/2021	2019/2020	2020/2021	2019/2020	2020/2021
(1)	(14)	(15)	(16)	(17)	(18)	(19)
Kabaena	102	101	-	-	102	101
Kabaena Utara	-	-	-	-	-	-
Kabaena Selatan	-	-	-	-	-	-
Kabaena Barat	-	-	60	54	60	54
Kabaena Timur	-	-	108	118	108	118
Kabaena Tengah	-	-	-	-	-	-
Rumbia	-	-	29	30	29	30
Mata Oleo	-	-	-	-	-	-
Kepulauan Masaloka Raya	-	-	-	-	-	-
Rumbia Tengah	166	160	-	-	166	160
Rarowatu	-	-	-	-	-	-
Rarowatu Utara	-	-	18	11	18	11
Lantari Jaya	-	-	-	-	-	-
Mata Usu	-	-	-	-	-	-
Poleang Timur	-	-	116	86	116	86
Poleang Utara	-	-	54	63	54	63
Poleang Selatan	-	-	10	-	10	-
Poleang Tenggara	-	-	29	43	29	43
Poleang	-	-	12	5	12	5
Poleang Barat	-	-	-	-	-	-
Tontonunu	-	-	-	-	-	-
Poleang Tengah	-	-	46	34	46	34
<b>Bombana</b>	<b>268</b>	<b>261</b>	<b>482</b>	<b>444</b>	<b>750</b>	<b>705</b>

Sumber/*Source*: Kementerian Agama , Data Semester Ganjil/*Ministry of Religious Affairs, Odd Semester Data*

**Tabel**  
**Table** 4.1.10

**Jumlah Desa/Kelurahan yang Memiliki Fasilitas Sekolah Menurut Kecamatan dan Tingkat Pendidikan, 2018-2020**  
**Number of Villages Having Educational Facilities by Subdistrict and Educational Level, 2018-2020**

Kecamatan Subdistrict	SD/MI Primary School		
	2018	2019	2020
(1)	(2)	(3)	(4)
Kabaena	4	4	4
Kabaena Utara	6	6	6
Kabaena Selatan	4	4	4
Kabaena Barat	5	5	5
Kabaena Timur	7	7	7
Kabaena Tengah	7	7	7
Rumbia	5	6	5
Mata Oleo	7	8	8
Kepulauan Masaloka Raya	4	4	4
Rumbia Tengah	4	5	5
Rarowatu	8	8	8
Rarowatu Utara	5	5	5
Lantari Jaya	4	4	7
Mata Usu	7	7	4
Poleang Timur	5	5	5
Poleang Utara	8	8	8
Poleang Selatan	5	5	5
Poleang Tenggara	4	4	4
Poleang	9	9	9
Poleang Barat	10	11	11
Tontonunu	5	5	5
Poleang Tengah	3	3	3
<b>Bombana</b>	<b>126</b>	<b>130</b>	<b>129</b>

Lanjutan Tabel/Continued Table 4.1.10

Kecamatan Subdistrict	SMP/MTs Junior High School		
	2018	2019	2020
(1)	(5)	(6)	(7)
Kabaena	3	3	3
Kabaena Utara	3	3	3
Kabaena Selatan	1	1	1
Kabaena Barat	3	3	3
Kabaena Timur	3	3	3
Kabaena Tengah	3	3	3
Rumbia	2	3	2
Mata Oleo	3	3	3
Kepulauan Masaloka Raya	1	1	1
Rumbia Tengah	1	2	1
Rarowatu	3	3	3
Rarowatu Utara	4	4	5
Lantari Jaya	1	1	1
Mata Usu	2	2	2
Poleang Timur	5	5	5
Poleang Utara	4	4	4
Poleang Selatan	4	4	4
Poleang Tenggara	3	3	3
Poleang	4	4	4
Poleang Barat	5	5	5
Tontonunu	3	3	3
Poleang Tengah	2	2	2
<b>Bombana</b>	<b>63</b>	<b>65</b>	<b>64</b>

Lanjutan Tabel/*Continued Table* 4.1.10

Kecamatan <i>Subdistrict</i>	SMA/MA <i>Senior High School</i>		
	2018	2019	2020
(1)	(8)	(9)	(10)
Kabaena	1	1	1
Kabaena Utara	-	-	-
Kabaena Selatan	-	-	-
Kabaena Barat	2	2	2
Kabaena Timur	2	2	2
Kabaena Tengah	1	1	1
Rumbia	2	2	2
Mata Oleo	1	1	1
Kepulauan Masaloka Raya	1	1	1
Rumbia Tengah	2	2	2
Rarowatu	1	1	1
Rarowatu Utara	1	2	2
Lantari Jaya	-	-	1
Mata Usu	1	1	1
Poleang Timur	2	2	2
Poleang Utara	2	2	2
Poleang Selatan	2	2	2
Poleang Tenggara	2	1	1
Poleang	3	4	4
Poleang Barat	2	2	2
Tontonunu	2	2	2
Poleang Tengah	1	1	1
<b>Bombana</b>	<b>31</b>	<b>32</b>	<b>33</b>

Lanjutan Tabel/Continued Table 4.1.10

Kecamatan Subdistrict	SMK Vocational School		
	2018	2019	2020
(1)	(11)	(12)	(13)
Kabaena	-	-	-
Kabaena Utara	1	1	1
Kabaena Selatan	1	1	1
Kabaena Barat	1	1	1
Kabaena Timur	-	-	-
Kabaena Tengah	-	-	1
Rumbia	-	-	-
Mata Oleo	-	-	-
Kepulauan Masaloka Raya	-	-	-
Rumbia Tengah	1	1	1
Rarowatu	-	-	-
Rarowatu Utara	1	1	2
Lantari Jaya	-	-	-
Mata Usu	-	-	-
Poleang Timur	2	2	2
Poleang Utara	-	-	-
Poleang Selatan	-	1	1
Poleang Tenggara	-	-	-
Poleang	1	1	1
Poleang Barat	-	-	-
Tontonunu	-	-	-
Poleang Tengah	-	-	-
<b>Bombana</b>	<b>8</b>	<b>9</b>	<b>11</b>

Lanjutan Tabel/*Continued Table* 4.1.10

Kecamatan Subdistrict	Perguruan Tinggi University		
	2015	2019	2020
(1)	(14)	(15)	(16)
Kabaena	-	-	-
Kabaena Utara	-	-	-
Kabaena Selatan	-	-	-
Kabaena Barat	-	-	-
Kabaena Timur	-	-	-
Kabaena Tengah	-	-	-
Rumbia	-	-	-
Mata Oleo	-	-	-
Kepulauan Masaloka Raya	-	-	-
Rumbia Tengah	-	-	-
Rarowatu	-	-	-
Rarowatu Utara	1	1	1
Lantari Jaya	-	-	-
Mata Usu	-	-	-
Poleang Timur	-	-	-
Poleang Utara	-	-	-
Poleang Selatan	-	-	-
Poleang Tenggara	-	-	-
Poleang	-	-	-
Poleang Barat	-	-	-
Tontonunu	-	-	-
Poleang Tengah	-	-	1
<b>Bombana</b>	<b>1</b>	<b>1</b>	<b>2</b>

Sumber/*Source*: BPS, Pendataan Potensi Desa (Podes)/ *BPS—Statistics Indonesia, Village Potential Data Collection*



**Tabel 4.1.11**      **Angka Partisipasi Murni (APM) Penduduk Umur 7 Tahun - 24 Tahun Menurut Jenjang Pendidikan dan Jenis Kelamin di Kabupaten Bombana, 2020**  
**Net Enrolment Rate Population with an Aged between 7-24 Years Old by Level Educational and Gender in Bombana Regency, 2020**

Jenjang Pendidikan Educational Level	Laki-laki Male	Perempuan Female	Jumlah Total
(1)	(2)	(3)	(4)
Sekolah Dasar / Madrasah Ibtidayah / Sederajat <i>Primary School</i>	98,78	97,46	98,18
Sekolah Menengah Pertama/ Madrasah Tsanawiyah / Sederajat <i>Lower Secondary School</i>	69,89	79,88	74,87
Sekolah Menengah Umum/Kejuruan/ Madrasah Aliyah / Sederajat <i>Upper Secondary School</i>	56,89	63,15	60,98

Sumber/Source: Survey Sosial Ekonomi Nasional Kor, BPS / National Socio Economic Survey-Kor, BPS

Tabel  
Table 4.1.12

**Angka Partisipasi Sekolah (APS) Penduduk Umur 7-18 Tahun Menurut Kelompok Umur dan Jenis Kelamin di Kabupaten Bombana, 2020**  
***School Enrolment Rate Population with Aged 7-18 Years Old by Aged Group and Gender in Bombana Regency, 2020***

Kelompok Umur <i>Aged Group</i>	Jenis Kelamin <i>Sex</i>		Jumlah <i>Total</i>
	Laki-laki <i>Male</i>	Perempuan <i>Female</i>	
(1)	(2)	(3)	(4)
7 - 12 Tahun	98,95	100,00	99,42
13 - 15 Tahun	85,25	89,70	87,47
16 - 18 Tahun	56,89	64,48	61,85

Sumber/Source: Survey Sosial Ekonomi Nasional Kor, BPS / *National Socio Economic Survey-Kor, BPS*

**Tabel 4.1.13**      **Angka Partisipasi Kasar (APK) Penduduk Umur 7 Tahun - 24 Tahun Menurut Jenjang Pendidikan dan Jenis Kelamin di Kabupaten Bombana, 2020**  
**Gross Enrolment Rate Population with an Aged between 7-24 Years Old by Level Educational and Gender in Bombana Regency, 2020**

Jenjang Pendidikan Educational Level	Laki-laki Male	Perempuan Female	Jumlah Total
(1)	(2)	(3)	(4)
Sekolah Dasar / Madrasah Ibtidayah / Sederajat <i>Primary School</i>	113,61	104,30	109,44
Sekolah Menengah Pertama/ Madrasah Tsanawiyah / Sederajat <i>Lower Secondary School</i>	70,32	88,31	79,28
Sekolah Menengah Umum/Kejuruan/ Madrasah Aliyah / Sederajat <i>Upper Secondary School</i>	85,89	72,87	77,37

Sumber/Source: Survey Sosial Ekonomi Nasional Kor, BPS / National Socio Economic Survey-Kor, BPS

**Tabel** 4.1.14  
**Table**

**Jumlah Fasilitas dan Peserta Didik Satuan Pendidikan Non Formal (SPNF) di Bawah Kementerian Pendidikan dan Kebudayaan Menurut Kecamatan di Kabupaten Bombana, 2020**

*Number of Facilities and Learners in Non Formal Education (NFE) Programme Under The Ministry of Education and Culture by Subdistrict in Bombana Regency, 2020*

Kecamatan Subdistrict	Fasilitas/Facilities			Peserta Didik Paket A A Package Learners		
	Negeri/ Public	Swasta/ Private	Jumlah/ Total	Negeri/ Public	Swasta/ Private	Jumlah/ Total
(1)	(2)	(3)	(4)	(5)	(6)	(7)
Kabaena	-	2	2	-	29	29
Kabaena Utara	-	2	2	-	54	54
Kabaena Selatan	-	3	3	-	50	50
Kabaena Barat	-	3	3	-	179	179
Kabaena Timur	-	5	5	-	210	210
Kabaena Tengah	-	3	3	-	294	294
Rumbia	-	3	3	-	108	108
Mata Oleo	-	3	3	-	47	47
Kepulauan Masaloka Raya	-	2	2	-	100	100
Rumbia Tengah	1	3	4	5	109	114
Rarowatu	-	3	3	-	55	55
Rarowatu Utara	-	3	3	-	63	63
Lantari Jaya	-	4	4	-	52	52
Mata Usu	-	2	2	-	21	21
Poleang Timur	-	3	3	-	9	9
Poleang Utara	-	3	3	-	99	99
Poleang Selatan	-	3	3	-	452	452
Poleang Tenggara	-	3	3	-	148	148
Poleang	-	4	4	-	268	268
Poleang Barat	-	4	4	-	157	157
Tontonunu	-	3	3	-	79	79
Poleang Tengah	-	3	3	-	166	166
<b>Bombana</b>	<b>1</b>	<b>67</b>	<b>68</b>	<b>5</b>	<b>2 749</b>	<b>2 754</b>

Lanjutan Tabel/Continued Table 4.1.14

Kecamatan Subdistrict	Peserta Didik Paket B B Package Learners			Peserta Didik Paket C C Package Learners		
	Negeri/ Public	Swasta/ Private	Jumlah/ Total	Negeri/ Public	Swasta/ Private	Jumlah/ Total
(1)	(2)	(3)	(4)	(5)	(6)	(7)
Kabaena	-	17	17	-	30	30
Kabaena Utara	-	39	39	-	68	68
Kabaena Selatan	-	38	38	-	52	52
Kabaena Barat	-	199	199	-	181	181
Kabaena Timur	-	142	142	-	225	225
Kabaena Tengah	-	265	265	-	279	279
Rumbia	-	61	61	-	114	114
Mata Oleo	-	102	102	-	224	224
Kepulauan Masaloka Raya	-	141	141	-	67	67
Rumbia Tengah	25	83	108	52	123	175
Rarowatu	-	48	48	-	107	107
Rarowatu Utara	-	174	174	-	218	218
Lantari Jaya	-	72	72	-	115	115
Mata Usu	-	34	34	-	29	29
Poleang Timur	-	192	192	-	244	244
Poleang Utara	-	115	115	-	103	103
Poleang Selatan	-	282	282	-	135	135
Poleang Tenggara	-	122	122	-	167	167
Poleang	-	279	279	-	229	229
Poleang Barat	-	296	296	-	414	414
Tontonunu	-	110	110	-	88	88
Poleang Tengah	-	97	97	-	82	82
<b>Bombana</b>	<b>25</b>	<b>2 908</b>	<b>2 933</b>	<b>52</b>	<b>3 294</b>	<b>3 346</b>

Sumber/Source: Kementerian Pendidikan dan Kebudayaan, Data Semester Ganji/Ministry of Educations and Culture, Odd Semester Data

## 4.2 KESEHATAN HEALTH

**Tabel 4.2.1** Jumlah Desa/Kelurahan Yang Memiliki Sarana Kesehatan Menurut Kecamatan, 2018 - 2020  
*Number of Villages/Kelurahan Having Health Facilities by Subdistrict, 2018 - 2020*

Kecamatan Subdistrict	Rumah Sakit Hospital		
	2018	2019	2020
(1)	(2)	(3)	(4)
Kabaena	-	-	-
Kabaena Utara	-	-	-
Kabaena Selatan	-	-	-
Kabaena Barat	-	-	-
Kabaena Timur	-	-	-
Kabaena Tengah	-	-	-
Rumbia	-	-	-
Mata Oleo	-	-	-
Kepulauan Masaloka Raya	-	-	-
Rumbia Tengah	1	1	1
Rarowatu	-	-	-
Rarowatu Utara	-	-	-
Lantari Jaya	-	-	-
Mata Usu	-	-	-
Poleang Timur	-	-	-
Poleang Utara	-	-	-
Poleang Selatan	-	-	-
Poleang Tenggara	-	-	-
Poleang	-	-	-
Poleang Barat	-	-	-
Tontonunu	-	-	-
Poleang Tengah	-	-	-
<b>Bombana</b>	<b>1</b>	<b>1</b>	<b>1</b>

Lanjutan Tabel/*Continued Table 4.2.1*

Kecamatan Subdistrict	Rumah Sakit Bersalin Maternity Hospital		
	2018	2019	2020
(1)	(5)	(6)	(7)
Kabaena	-	-	-
Kabaena Utara	-	-	-
Kabaena Selatan	-	-	-
Kabaena Barat	-	-	-
Kabaena Timur	-	-	-
Kabaena Tengah	-	-	-
Rumbia	-	-	-
Mata Oleo	-	-	-
Kepulauan Masaloka Raya	-	-	-
Rumbia Tengah	-	-	-
Rarowatu	-	-	-
Rarowatu Utara	-	-	-
Lantari Jaya	-	-	-
Mata Usu	-	-	-
Poleang Timur	-	-	-
Poleang Utara	-	-	-
Poleang Selatan	-	-	-
Poleang Tenggara	-	-	-
Poleang	-	-	-
Poleang Barat	-	-	-
Tontonunu	-	-	-
Poleang Tengah	-	-	-
<b>Bombana</b>	-	-	-

Lanjutan Tabel/*Continued Table* 4.2.1

Kecamatan Subdistrict	Poliklinik Polyclinic		
	2018	2019	2020
(1)	(8)	(9)	(10)
Kabaena	-	-	-
Kabaena Utara	-	-	-
Kabaena Selatan	-	-	-
Kabaena Barat	-	-	-
Kabaena Timur	-	-	-
Kabaena Tengah	-	-	-
Rumbia	1	1	2
Mata Oleo	-	-	-
Kepulauan Masaloka Raya	-	-	-
Rumbia Tengah	1	1	1
Rarowatu	-	-	-
Rarowatu Utara	-	-	-
Lantari Jaya	-	-	-
Mata Usu	-	-	-
Poleang Timur	1	1	-
Poleang Utara	-	-	-
Poleang Selatan	-	-	-
Poleang Tenggara	-	-	-
Poleang	1	1	1
Poleang Barat	-	-	-
Tontonunu	-	-	-
Poleang Tengah	-	-	-
<b>Bombana</b>	<b>4</b>	<b>4</b>	<b>4</b>



Lanjutan Tabel/Continued Table 4.2.1

Kecamatan Subdistrict	Puskesmas Public Health Center		
	2018	2019	2020
(1)	(11)	(12)	(13)
Kabaena	1	1	1
Kabaena Utara	1	1	1
Kabaena Selatan	1	1	1
Kabaena Barat	1	1	1
Kabaena Timur	1	1	1
Kabaena Tengah	1	1	1
Rumbia	1	1	1
Mata Oleo	1	1	1
Kepulauan Masaloka Raya	1	1	1
Rumbia Tengah	1	1	1
Rarowatu	1	1	1
Rarowatu Utara	1	1	1
Lantari Jaya	1	1	1
Mata Usu	1	1	1
Poleang Timur	1	1	1
Poleang Utara	1	1	1
Poleang Selatan	1	1	1
Poleang Tenggara	1	1	1
Poleang	1	1	1
Poleang Barat	1	1	1
Tontonunu	1	1	1
Poleang Tengah	1	1	1
<b>Bombana</b>	<b>22</b>	<b>22</b>	<b>22</b>

Lanjutan Tabel/*Continued Table* 4.2.1

Kecamatan Subdistrict	Puskesmas Pembantu Subsidiary of Public Health Center		
	2018	2019	2020
(1)	(14)	(15)	(16)
Kabaena	-	-	1
Kabaena Utara	2	1	2
Kabaena Selatan	1	-	1
Kabaena Barat	2	3	2
Kabaena Timur	2	1	1
Kabaena Tengah	4	2	4
Rumbia	-	-	-
Mata Oleo	-	-	1
Kepulauan Masaloka Raya	-	-	-
Rumbia Tengah	-	-	-
Rarowatu	1	2	1
Rarowatu Utara	-	-	1
Lantari Jaya	-	-	-
Mata Usu	-	-	-
Poleang Timur	1	1	-
Poleang Utara	-	-	1
Poleang Selatan	-	-	1
Poleang Tenggara	4	-	-
Poleang	1	1	1
Poleang Barat	-	-	-
Tontonunu	1	-	1
Poleang Tengah	2	-	1
<b>Bombana</b>	<b>21</b>	<b>11</b>	<b>19</b>

Lanjutan Tabel/Continued Table 4.2.1

Kecamatan Subdistrict	Apotek Pharmacy		
	2018	2019	2020
(1)	(17)	(18)	(19)
Kabaena	1	1	1
Kabaena Utara	-	-	-
Kabaena Selatan	-	-	-
Kabaena Barat	2	2	2
Kabaena Timur	1	1	1
Kabaena Tengah	-	-	-
Rumbia	4	5	9
Mata Oleo	-	-	-
Kepulauan Masaloka Raya	-	-	-
Rumbia Tengah	1	2	3
Rarowatu	1	1	-
Rarowatu Utara	1	1	1
Lantari Jaya	-	-	2
Mata Usu	-	1	-
Poleang Timur	1	1	2
Poleang Utara	1	1	3
Poleang Selatan	-	-	-
Poleang Tenggara	-	-	-
Poleang	3	3	8
Poleang Barat	1	1	1
Tontonunu	-	-	-
Poleang Tengah	1	1	-
<b>Bombana</b>	<b>18</b>	<b>21</b>	<b>33</b>

Sumber/Source: BPS, Pendataan Potensi Desa (Podes)/BPS-Statistics Indonesia, Village Potential Data Collecting

**Tabel**  
**Table** 4.2.2**Jumlah Tenaga Kesehatan Menurut Kecamatan, 2020**  
**Number of Medical Personnel by Subdistrict, 2020**

Kecamatan Subdistrict	Tenaga Medis Medical Personnel	Tenaga Keperawatan Nursing Personnel	Tenaga Kebidanan Midwifery Personnel	Tenaga Kefarmasian Pharmacy Personnel	Tenaga Kesehatan Lainnya Other Health Personnel
(1)	(2)	(3)	(4)	(5)	(6)
<b>A. Puskesmas</b>					
1. Kabaena	1	14	12	2	6
2. Kabaena Utara	1	12	14	2	3
3. Kabaena Selatan	-	7	7	4	2
4. Kabaena Barat	3	11	17	4	10
5. Kabaena Timur	1	11	15	1	6
6. Kabaena Tengah	1	14	9	1	10
7. Rumbia	3	13	20	2	8
8. Mata Oleo	2	13	14	2	11
9. Kepulauan Masaloka Raya	2	9	7	-	3
10. Rumbia Tengah	3	10	13	1	12
11. Rarowatu	1	8	9	2	5
12. Rarowatu Utara	2	5	13	2	5
13. Lantari Jaya	2	20	21	2	6
14. Mata Usu	1	7	7	1	2
15. Poleang Timur	4	16	12	3	7
16. Poleang Utara	3	11	17	2	6
17. Poleang Selatan	-	11	12	1	7
18. Poleang Tenggara	3	8	6	1	3
19. Poleang	3	18	37	4	13
20. Poleang Barat	3	22	26	2	9
21. Tontonunu	1	15	11	4	7
22. Poleang Tengah	2	7	5	-	6
<b>B. RSUD Bombana</b>	29	101	32	17	32
<b>C. Dinkes Kabupaten</b>	-	5	7	11	31
<b>Bombana</b>	<b>71</b>	<b>368</b>	<b>343</b>	<b>71</b>	<b>210</b>

Sumber/Source: Dinas Kesehatan Kabupaten Bombana / Public Health Office of Bombana Regency

**Tabel**  
**Table** 4.2.3**Banyaknya Tenaga Dokter Spesialis, Dokter Umum, dan Dokter Gigi menurut Kecamatan di Kabupaten Bombana, 2020**  
*Amount of Physician, General Physician and Dentist by Subdistrict in Bombana Regency, 2020*

Kecamatan Subdistrict	Dokter Spesialis physician	Dokter Umum General Physician	Dokter Gigi Dentist
(1)	(2)	(3)	(4)
<b>A. Puskesmas</b>			
1. Kabaena	-	1	-
2. Kabaena Utara	-	1	-
3. Kabaena Selatan	-	-	-
4. Kabaena Barat	-	2	1
5. Kabaena Timur	-	1	-
6. Kabaena Tengah	-	1	-
7. Rumbia	-	2	1
8. Mata Oleo	-	1	1
9. Kepulauan Masaloka Raya	-	1	1
10. Rumbia Tengah	-	2	1
11. Rarowatu	-	-	1
12. Rarowatu Utara	-	1	1
13. Lantari Jaya	-	1	1
14. Mata Usu	-	1	-
15. Poleang Timur	-	3	1
16. Poleang Utara	-	2	1
17. Poleang Selatan	-	-	-
18. Poleang Tenggara	-	2	1
19. Poleang	-	2	1
20. Poleang Barat	-	2	1
21. Tontonunu	-	1	-
22. Poleang Tengah	-	1	1
<b>B. RSUD Bombana</b>	15	12	2
<b>C. Dinkes Kabupaten</b>	-	1	-
<b>Bombana</b>	<b>15</b>	<b>36</b>	<b>16</b>

Sumber/Source: Dinas Kesehatan Kabupaten Bombana / Public Health Office of Bombana Regency

**Tabel**  
**Table** 4.2.4

**Jumlah Rumah Sakit Umum, Rumah Sakit Khusus, Rumah Sakit/Rumah Bersalin, Puskesmas, Klinik/Balai Kesehatan, Posyandu, dan Polindes Menurut Kecamatan, 2019-2020**

*Number of General Hospital, Special Hospital, Maternity Hospital and Public Health Center, Medical Clinic, Integrated Service Post, Village maternity Cottage by Subdistrict, 2019-2020*

Kecamatan Subdistrict	Rumah Sakit Umum General Hospital		Rumah Sakit Khusus Special Hospital	
	2019	2020	2019	2020
(1)	(2)	(3)	(4)	(5)
Kabaena	-	-	-	-
Kabaena Utara	-	-	-	-
Kabaena Selatan	-	-	-	-
Kabaena Barat	-	-	-	-
Kabaena Timur	-	-	-	-
Kabaena Tengah	-	-	-	-
Rumbia	-	-	-	-
Mata Oleo	-	-	-	-
Kepulauan Masaloka Raya	-	-	-	-
Rumbia Tengah	1	1	-	-
Rarowatu	-	-	-	-
Rarowatu Utara	-	-	-	-
Lantari Jaya	-	-	-	-
Mata Usu	-	-	-	-
Poleang Timur	-	-	-	-
Poleang Utara	-	-	-	-
Poleang Selatan	-	-	-	-
Poleang Tenggara	-	-	-	-
Poleang	-	-	-	-
Poleang Barat	-	-	-	-
Tontonunu	-	-	-	-
Poleang Tengah	-	-	-	-
<b>Bombana</b>	<b>1</b>	<b>1</b>	<b>-</b>	<b>-</b>

Lanjutan Tabel/Continued Table 4.2.4

Kecamatan Subdistrict	Rumah Sakit Bersalin/ Rumah Bersalin Maternity Hospital		Puskesmas Public Health Center	
	2019	2020	2019	2020
(1)	(6)	(7)	(8)	(9)
Kabaena	-	-	1	1
Kabaena Utara	-	-	1	1
Kabaena Selatan	-	-	1	1
Kabaena Barat	-	-	1	1
Kabaena Timur	-	-	1	1
Kabaena Tengah	-	-	1	1
Rumbia	-	-	1	1
Mata Oleo	-	-	1	1
Kepulauan Masaloka Raya	-	-	1	1
Rumbia Tengah	-	-	1	1
Rarowatu	-	-	1	1
Rarowatu Utara	-	-	1	1
Lantari Jaya	-	-	1	1
Mata Usu	-	-	1	1
Poleang Timur	-	-	1	1
Poleang Utara	-	-	1	1
Poleang Selatan	-	-	1	1
Poleang Tenggara	-	-	1	1
Poleang	-	-	1	1
Poleang Barat	-	-	1	1
Tontonunu	-	-	1	1
Poleang Tengah	-	-	1	1
<b>Bombana</b>	-	-	<b>22</b>	<b>22</b>

Lanjutan Tabel/Continued Table 4.2.4

Kecamatan Subdistrict	Klinik/Balai Kesehatan Medical Clinic		Posyandu Integrated Service Post		Polindes Village Maternity Cottage	
	2019	2020	2019	2020	2019	2020
(1)	(10)	(11)	(12)	(13)	(14)	(15)
Kabaena	-	-	6	5	2	1
Kabaena Utara	-	-	8	7	4	2
Kabaena Selatan	-	-	5	4	3	1
Kabaena Barat	-	-	10	11	3	-
Kabaena Timur	-	-	18	14	3	-
Kabaena Tengah	-	-	7	8	4	4
Rumbia	-	-	14	13	-	-
Mata Oleo	-	-	14	14	9	9
Kepulauan Masaloka Raya	-	-	5	5	-	1
Rumbia Tengah	-	-	6	9	1	-
Rarowatu	-	-	11	13	4	3
Rarowatu Utara	-	-	10	10	3	4
Lantari Jaya	-	-	12	12	-	-
Mata Usu	-	-	5	5	1	1
Poleang Timur	-	-	12	15	1	-
Poleang Utara	-	-	11	13	6	1
Poleang Selatan	-	-	12	11	-	-
Poleang Tenggara	-	-	12	13	1	-
Poleang	-	-	20	18	5	1
Poleang Barat	-	-	16	19	6	6
Tontonunu	-	-	6	10	3	3
Poleang Tengah	-	-	9	7	-	-
<b>Bombana</b>	-	-	<b>229</b>	<b>236</b>	<b>59</b>	<b>37</b>

Sumber/Source: Dinas Kesehatan Kabupaten Bombana / Public Health Office of Bombana Regency



**Tabel 4.2.5** Jumlah Kasus Penyakit Menular Menurut Kecamatan di Kabupaten Bombana, 2020  
**Number of Contagion Case According to Subdistrict in Bombana Regency, 2020**

Kecamatan Subdistrict	COVID 19	HIV / AIDS	IMS	DBD Dengue Fever	Diare Diarhea	TB	Malaria Malaria
(1)	(2)	(3)	(4)	(5)	(6)	(7)	
Kabaena	2	...	-	-	43	9	-
Kabaena Utara	4	...	-	-	23	7	-
Kabaena Selatan	-	...	-	-	28	10	1
Kabaena Barat	2	...	-	-	37	10	1
Kabaena Timur	1	...	-	-	39	34	-
Kabaena Tengah	2	...	-	-	39	3	-
Rumbia	70	...	-	8	114	24	1
Mata Oleo	23	...	-	-	56	13	-
Kepulauan Masaloka Raya	37	...	-	-	75	3	1
Rumbia Tengah	20	...	-	9	57	16	-
Rarowatu	10	...	-	-	88	17	-
Rarowatu Utara	7	...	-	-	51	12	-
Lantari Jaya	12	...	-	1	201	11	4
Mata Usu	2	...	-	-	32	3	1
Poleang Timur	3	...	-	2	92	10	-
Poleang Utara	24	...	-	-	14	20	-
Poleang Selatan	6	...	-	-	30	15	1
Poleang Tenggara	-	...	-	-	26	11	-
Poleang	19	...	-	-	124	20	-
Poleang Barat	-	...	-	-	53	20	6
Tontonunu	1	...	-	-	49	19	-
Poleang Tengah	2	...	-	-	46	14	-
<b>Bombana</b>	<b>247</b>	<b>8</b>	<b>-</b>	<b>20</b>	<b>1317</b>	<b>301</b>	<b>16</b>

Sumber/Source: Dinas Kesehatan Kabupaten Bombana / Public Health Office of Bombana Regency

**Tabel**  
**Table** 4.2.6

**Jumlah Bayi Lahir, Bayi Berat Badan Lahir Rendah (BBLR), dan Bergizi Buruk Menurut Kecamatan di Kabupaten Bombana, 2020**  
**Number of Birth, and Babies with Low Birth Weights (LBW) and Malnutrition Cases by Subdistrict in Bombana Regency, 2020**

Kecamatan Subdistrict	Bayi Lahir Hidup Births	BBLR / LBW	Gizi Buruk Malnutrition
(1)	(2)	(3)	(4)
Kabaena	45	3	-
Kabaena Utara	85	1	1
Kabaena Selatan	56	5	-
Kabaena Barat	204	12	7
Kabaena Timur	221	1	2
Kabaena Tengah	88	7	-
Rumbia	278	3	4
Mata Oleo	139	-	6
Kepulauan Masaloka Raya	50	1	-
Rumbia Tengah	193	7	-
Rarowatu	117	6	5
Rarowatu Utara	155	1	2
Lantari Jaya	201	8	-
Mata Usu	53	3	3
Poleang Timur	230	16	3
Poleang Utara	235	8	2
Poleang Selatan	133	11	1
Poleang Tenggara	80	-	1
Poleang	313	18	2
Poleang Barat	345	15	5
Tontonunu	135	5	-
Poleang Tengah	79	1	2
<b>Bombana</b>	<b>3 435</b>	<b>132</b>	<b>46</b>

Sumber/Source: Dinas Kesehatan Kabupaten Bombana / Public Health Office of Bombana Regency

**Tabel** 4.2.7 **Sepuluh Penyakit dengan Jumlah Kasus Terbesar di Kabupaten Bombana, 2020**  
**Table** 4.2.7 **Top 10 Diseases in Bombana Regency, 2020**

Jenis Penyakit Type of Diseases	Jumlah Kasus Number of Cases
(1)	(2)
1. ISPA Bukan Pnemonia	5 664
2. Tersangka TB Paru	3 943
3. Hipertensi	3 641
4. Diare	1 318
5. Diabetes Melitus	1 312
6. Influenza	245
7. Demam Dengue	216
8. Kecelakaan Lalu Lintas	208
9. TBC Paru BTA (+)	196
10. Malaria Klinis	135

Sumber/Source: Dinas Kesehatan Kabupaten Bombana / Public Health Office of Bombana Regency

**Tabel**  
**Table** 4.2.8

**Jumlah Ibu Hamil, Melakukan Kunjungan K1, Melakukan Kunjungan K4, KEK, dan Pemberian Zat Besi di Kabupaten Bombana ,Tahun 2016-2020**  
**Number of Pregnant Women, Visiting K1, K4, KEK and Giving Tablet of Ferrum in Bombana Regency, 2016-2020**

Tahun Years	Jumlah Ibu Hamil Pregnant Woman	Melakukan Kunjungan		Kurang Energi Kronis (KEK) Energy Deficiency	Pemberian Zat Besi Giving Tablet of Ferrum
		K1	K4		
(1)	(2)	(3)	(4)	(5)	(6)
2016	4 635	3 987	3 405	217	3 119
2017	4 710	4 112	3 593	377	3 611
2018	4 756	3 934	3 506	440	3 505
2019	4 799	4 062	3 472	1 000	3 272
2020	4 848	3 641	3 243	600	3 250

Sumber/Source: Dinas Kesehatan Kabupaten Bombana / Public Health Office of Bombana Regency

**Tabel**  
**Table** 4.2.9

**Jumlah Pasangan Usia Subur dan Peserta KB Aktif Menurut Kecamatan di Kabupaten Bombana, 2020**  
**Number of Eligible Couples and Family Planning Participants by Subdistrict in Bombana Regency, 2020**

Kecamatan Subdistrict	Jumlah PUS Eligible Couples	Peserta KB Aktif / Family Planning Participants			
		IUD	MOW	MOP	Kondom/ Condom
(1)	(2)	(3)	(4)	(5)	(6)
Kabaena	431	12	5	-	8
Kabaena Utara	672	6	4	-	1
Kabaena Selatan	468	17	9	-	3
Kabaena Barat	1 320	6	12	-	4
Kabaena Timur	995	4	5	-	5
Kabaena Tengah	626	56	21	-	5
Rumbia	1 495	52	23	1	7
Mata Oleo	1 231	14	9	-	1
Kepulauan Masaloka Raya	301	11	6	-	4
Rumbia Tengah	984	25	12	-	1
Rarowatu	1 067	26	27	-	4
Rarowatu Utara	1 284	31	26	4	5
Lantari Jaya	1 508	31	30	2	5
Mata Usu	345	5	7	-	-
Poleang Timur	1 721	29	22	-	13
Poleang Utara	1 752	49	23	-	5
Poleang Selatan	1 248	11	11	-	2
Poleang Tenggara	877	6	7	-	2
Poleang	2 474	24	25	-	21
Poleang Barat	2 382	54	22	-	3
Tontonunu	901	5	-	-	1
Poleang Tengah	686	30	4	-	4
<b>Bombana</b>	<b>24 768</b>	<b>504</b>	<b>310</b>	<b>7</b>	<b>104</b>

Lanjutan Tabel/Continued Table 4.2.9

Kecamatan Subdistrict	Peserta KB Aktif / Family Planning Participants		
	Implan Implants	Suntikan Injection	Pil Pill
(1)	(7)	(8)	(9)
Kabaena	28	72	191
Kabaena Utara	47	246	153
Kabaena Selatan	56	105	165
Kabaena Barat	99	479	305
Kabaena Timur	26	245	477
Kabaena Tengah	90	130	201
Rumbia	150	629	392
Mata Oleo	258	430	108
Kepulauan Masaloka Raya	61	65	61
Rumbia Tengah	114	405	187
Rarowatu	169	204	265
Rarowatu Utara	135	597	132
Lantari Jaya	182	624	304
Mata Usu	59	103	77
Poleang Timur	183	697	268
Poleang Utara	188	568	367
Poleang Selatan	149	586	88
Poleang Tenggara	144	342	41
Poleang	142	1 222	619
Poleang Barat	188	1 339	158
Tontonunu	83	431	176
Poleang Tengah	74	337	102
<b>Bombana</b>	<b>2 625</b>	<b>9 856</b>	<b>4 837</b>

Sumber/Source: Dinas Pengendalian Penduduk dan Keluarga Berencana Kabupaten Bombana / Population Control and Family Planning Office in Bombana Regency

**Tabel**  
**Table** 4.2.10**Banyaknya Akseptor Aktif dan Akseptor Baru Menurut Alat Konstrasepsi yang Digunakan di Kabupaten Bombana, Tahun 2020****Amount of Active and New Family Planning Participant According to Contraception Device Used in Bombana Regency, 2020**

Alat Kontrasepsi Contraception Device	Akseptor Aktif Active Acceptor	Akseptor Baru New Acceptor	Jumlah Total
(1)	(2)	(3)	(4)
IUD / IUD	383	121	504
Pil / Pill	3 013	1 824	4 837
Kondom / Condom	47	57	104
Suntikan / Injection	7 538	2 318	9 856
Implan / Implants	2 226	399	2 625
MOP	7	-	7
MOW	224	86	310
Obat Vaginal / Vaginal Medicine	-	-	-
<b>Jumlah / Total</b>	<b>13 438</b>	<b>4 805</b>	<b>18 243</b>

Sumber/Source: Dinas Pengendalian Penduduk dan Keluarga Berencana Kabupaten Bombana / Population Control and Family Planning Office in Bombana Regency

**Tabel**  
**Table** 4.2.11

**Banyaknya Akseptor Aktif Menurut Alat Kontrasepsi yang Digunakan di Kabupaten Bombana, Tahun 2018-2020**  
**Number of Target, Realization, and Percentage New Acceptor According to Contraception Device Used, 2018-2020**

<b>Alat Kontrasepsi Contraception Device</b>	<b>2018</b>	<b>2019</b>	<b>2020</b>
(1)	(2)	(3)	(4)
IUD / IUD	477	438	504
Pil / Pill	6 098	3 740	4 837
Kondom / Condom	300	82	104
Suntikan / Injection	13 975	9 031	9 856
Implan / Implants	3 027	2 289	2 625
MOP	8	15	7
MOW	228	256	310
Obat Vaginal / Vaginal Medicine	-	-	-
<b>Jumlah / Total</b>	<b>24 113</b>	<b>15 851</b>	<b>18 243</b>

Sumber/Source: Dinas Pengendalian Penduduk dan Keluarga Berencana Kabupaten Bombana / Population Control and Family Planning Office in Bombana Regency



**Tabel**  
**Table** 4.2.12

**Jumlah Balita yang Mendapat Imunisasi Menurut Kecamatan dan Jenis Imunisasi di Kabupaten Bombana, 2020**

*Number of Toddler who Had Immunization by Subdistrict and Type Immunization in Bombana Regency, 2020*

Kecamatan Subdistrict	BCG	DPT-HB <sub>1</sub>	DPT-HB <sub>2</sub>	DPT-HB <sub>3</sub>
(1)	(2)	(3)	(4)	(5)
Kabaena	49	48	44	59
Kabaena Utara	84	87	83	79
Kabaena Selatan	43	44	44	56
Kabaena Barat	174	150	141	148
Kabaena Timur	130	146	145	133
Kabaena Tengah	75	77	73	72
Rumbia	356	403	371	407
Mata Oleo	150	131	136	160
Kepulauan Masaloka Raya	54	47	46	33
Rumbia Tengah	119	119	142	161
Rarowatu	110	96	84	70
Rarowatu Utara	142	155	118	133
Lantari Jaya	172	177	184	197
Mata Usu	46	47	52	53
Poleang Timur	210	233	216	215
Poleang Utara	215	212	208	187
Poleang Selatan	156	164	158	157
Poleang Tenggara	66	63	70	71
Poleang	379	379	381	381
Poleang Barat	326	348	346	341
Tontonunu	113	125	140	152
Poleang Tengah	71	66	73	95
<b>Bombana</b>	<b>3 240</b>	<b>3 317</b>	<b>3 255</b>	<b>3 360</b>

Lanjutan Tabel/*Continued Table* 4.2.12

Kecamatan Subdistrict	Polio 1	Polio 2	Polio 3	Polio 4	Campak Measles
(1)	(6)	(7)	(8)	(9)	(10)
Kabaena	49	48	44	59	91
Kabaena Utara	84	87	83	79	115
Kabaena Selatan	43	44	44	56	82
Kabaena Barat	174	150	141	148	246
Kabaena Timur	130	146	145	133	135
Kabaena Tengah	75	77	73	72	81
Rumbia	356	403	371	407	486
Mata Oleo	150	131	136	160	175
Kepulauan Masaloka Raya	54	47	45	33	64
Rumbia Tengah	119	119	142	161	154
Rarowatu	110	96	84	70	145
Rarowatu Utara	142	155	118	133	124
Lantari Jaya	172	177	184	197	171
Mata Usu	46	47	52	53	40
Poleang Timur	210	233	216	215	199
Poleang Utara	215	212	208	187	186
Poleang Selatan	156	164	158	157	200
Poleang Tenggara	66	63	70	71	86
Poleang	379	379	381	381	429
Poleang Barat	326	348	346	341	343
Tontonunu	113	125	140	152	152
Poleang Tengah	71	66	73	95	118
<b>Bombana</b>	<b>3 240</b>	<b>3 317</b>	<b>3 254</b>	<b>3 360</b>	<b>3 822</b>

Sumber/*Source*: Dinas Kesehatan Kabupaten Bombana / *Public Health Office of Bombana Regency*

**Tabel** 4.2.13 **Jumlah Kelahiran Bayi yang Lahir Hidup dan Lahir Mati Menurut Kecamatan di Kabupaten Bombana, Tahun 2020**  
**Table** 4.2.13 **Number of Baby to Live Birth and Stillbirth by Subdistrict in Bombana Regency, 2020**

Kecamatan Subdistrict	Lahir Hidup Birth Live	Lahir Mati Stillbirth	Jumlah Kelahiran Number of Birth
(1)	(2)	(3)	(4)
Kabaena	45	2	47
Kabaena Utara	85	1	86
Kabaena Selatan	56	1	57
Kabaena Barat	204	4	208
Kabaena Timur	221	1	222
Kabaena Tengah	88	3	91
Rumbia	278	-	278
Mata Oleo	139	3	142
Kepulauan Masaloka Raya	50	-	50
Rumbia Tengah	193	2	195
Rarowatu	117	-	117
Rarowatu Utara	155	-	155
Lantari Jaya	201	3	204
Mata Usu	53	1	54
Poleang Timur	230	2	232
Poleang Utara	235	2	237
Poleang Selatan	133	-	133
Poleang Tenggara	80	-	80
Poleang	313	6	319
Poleang Barat	345	2	347
Tontonunu	135	4	139
Poleang Tengah	79	-	79
<b>Bombana</b>	<b>3 435</b>	<b>37</b>	<b>3 472</b>

Sumber/Source: Dinas Kesehatan Kabupaten Bombana / Public Health Office of Bombana Regency

**Tabel**  
**Table** 4.2.14

**Jumlah Kematian Ibu Hamil, Ibu Bersalin dan Masa Nifas Menurut Kecamatan di Kabupaten Bombana, 2020**  
**Number of Death Pregnant Mother, Maternal and Puerperal by Subdistrict in Bombana Regency, 2020**

Kecamatan Subdistrict	Ibu Hamil Pregnant Mother	Ibu Bersalin Maternal	Masa Nifas Puerperal
(1)	(2)	(3)	(4)
Kabaena	1	1	-
Kabaena Utara	-	-	-
Kabaena Selatan	-	-	-
Kabaena Barat	-	-	-
Kabaena Timur	-	-	-
Kabaena Tengah	-	-	-
Rumbia	-	1	-
Mata Oleo	-	-	-
Kepulauan Masaloka Raya	-	-	-
Rumbia Tengah	-	-	-
Rarowatu	-	-	-
Rarowatu Utara	-	-	-
Lantari Jaya	-	-	-
Mata Usu	-	-	-
Poleang Timur	-	-	-
Poleang Utara	-	-	-
Poleang Selatan	-	-	-
Poleang Tenggara	-	-	-
Poleang	-	-	-
Poleang Barat	-	-	-
Tontonunu	-	-	-
Poleang Tengah	-	-	-
<b>Bombana</b>	<b>1</b>	<b>2</b>	<b>-</b>

Sumber/Source: Dinas Kesehatan Kabupaten Bombana / Public Health Office of Bombana Regency

**Tabel 4.2.15** Jumlah Ibu Hamil dan Calon Pengantin/TT/WUS yang diimunisasi Menurut Jenis Vaksin dan Kecamatan di Kabupaten Bombana, 2020  
*Number of pregnancy and The Immunized Bride Candidate / TT/ WUS by Type of Vaccine and Subdistrict in Bombana Regency, 2020*

Kecamatan Subdistrict	TT1	TT2
(1)	(2)	(3)
Kabaena	19	8
Kabaena Utara	22	11
Kabaena Selatan	17	17
Kabaena Barat	133	60
Kabaena Timur	30	10
Kabaena Tengah	13	3
Rumbia	57	52
Mata Oleo	4	20
Kepulauan Masaloka Raya	5	9
Rumbia Tengah	26	20
Rarowatu	-	-
Rarowatu Utara	35	11
Lantari Jaya	52	38
Mata Usu	20	13
Poleang Timur	4	13
Poleang Utara	76	41
Poleang Selatan	79	58
Poleang Tenggara	12	27
Poleang	66	68
Poleang Barat	235	242
Tontonunu	77	30
Poleang Tengah	36	24
<b>Bombana</b>	<b>1 018</b>	<b>775</b>

Sumber/Source: Dinas Kesehatan Kabupaten Bombana / Public Health Office of Bombana Regency

**Tabel**  
**Table** 4.2.16**Jumlah Murid Sekolah yang Diimunisasi Menurut Jenis Vaksin dan Kecamatan di Kabupaten Bombana, 2020**  
**Number of Pupils Immunized According to Vaccine type and Subdistrict in Bombana Regency, 2020**

Kecamatan Subdistrict	DT	Td	Campak Measles
(1)	(2)	(3)	(4)
Kabaena	68	138	68
Kabaena Utara	90	164	90
Kabaena Selatan	62	152	61
Kabaena Barat	179	372	179
Kabaena Timur	142	339	142
Kabaena Tengah	66	166	66
Rumbia	232	514	232
Mata Oleo	173	410	173
Kepulauan Masaloka Raya	37	89	37
Rumbia Tengah	141	308	141
Rarowatu	113	280	113
Rarowatu Utara	156	312	156
Lantari Jaya	171	378	171
Mata Usu	32	94	32
Poleang Timur	183	449	183
Poleang Utara	186	227	186
Poleang Selatan	117	270	117
Poleang Tenggara	108	167	108
Poleang	249	588	249
Poleang Barat	168	423	168
Tontonunu	97	186	97
Poleang Tengah	54	136	54
<b>Bombana</b>	<b>2 824</b>	<b>6 162</b>	<b>2 823</b>

Sumber/Source: Dinas Kesehatan Kabupaten Bombana / Public Health Office of Bombana Regency

### 4.3 AGAMA RELIGION

**Tabel 4.3.1** Jumlah Penduduk Menurut Kecamatan dan Agama yang Dianut, 2020  
*Population by Subdistrict and Religion, 2020*

Kecamatan Subdistrict	Islam	Protestan Protestant	Katolik Catholic	Hindu	Budha Buddha	Lainnya Others
(1)	(2)	(3)	(4)	(5)	(6)	(7)
Kabaena	3 936	-	-	-	-	-
Kabaena Utara	4 362	-	-	150	-	-
Kabaena Selatan	3 194	-	-	-	-	-
Kabaena Barat	9 157	-	-	-	-	-
Kabaena Timur	8 143	-	-	-	-	-
Kabaena Tengah	4 202	-	-	-	-	-
Rumbia	12 752	808	-	-	-	-
Mata Oleo	7 439	-	-	-	-	-
Kepulauan Masaloka Raya	3 645	-	-	-	-	-
Rumbia Tengah	7 773	-	-	-	-	-
Rarowatu	7 601	436	-	-	-	-
Rarowatu Utara	7 472	-	76	1 990	-	-
Lantari Jaya	8 195	96	-	894	-	-
Mata Usu	1 535	-	-	-	-	-
Poleang Timur	11 138	-	-	-	-	-
Poleang Utara	12 623	125	63	132	-	-
Poleang Selatan	8 054	-	-	31	-	-
Poleang Tenggara	4 571	-	-	38	-	-
Poleang	17 417	-	-	84	-	-
Poleang Barat	13 758	-	-	-	-	-
Tontonunu	6 422	-	-	-	-	-
Poleang Tengah	4 254	-	-	-	-	-
<b>Bombana</b>	<b>167 643</b>	<b>1 465</b>	<b>139</b>	<b>3 319</b>	<b>-</b>	<b>-</b>

Sumber/Source: Kantor Kementerian Agama Kabupaten Bombana/Representative Ministry of Religious Affair of Bombana Regency

**Tabel** 4.3.2  
**Table**

**Jumlah Tempat Peribadatan Menurut Kecamatan, 2020**  
**Number of Places of Worship by Subdistrict and Religion, 2020**

Kecamatan Subdistrict	Masjid Mosque	Mushola Pray Room	Gereja Protestan Protestant Church	Gereja Katholik Catholic Church	Pura Temple	Vihara
(1)	(2)	(3)	(4)	(5)	(6)	(7)
Kabaena	6	2	-	-	-	-
Kabaena Utara	11	9	-	-	-	-
Kabaena Selatan	4	-	-	-	-	-
Kabaena Barat	13	3	-	-	-	-
Kabaena Timur	7	3	-	-	-	-
Kabaena Tengah	9	4	-	-	-	-
Rumbia	12	7	3	-	-	-
Mata Oleo	11	2	-	-	-	-
Kepulauan Masaloka Raya	5	1	-	-	-	-
Rumbia Tengah	11	1	-	-	-	-
Rarowatu	11	-	1	1	-	-
Rarowatu Utara	11	9	4	-	-	-
Lantari Jaya	13	-	1	-	-	-
Mata Usu	5	-	-	-	-	-
Poleang Timur	19	-	-	-	-	-
Poleang Utara	22	-	1	-	-	-
Poleang Selatan	14	1	-	-	-	-
Poleang Tenggara	10	2	-	-	-	-
Poleang	27	4	-	-	-	-
Poleang Barat	29	-	-	-	-	-
Tontonunu	15	-	-	-	-	-
Poleang Tengah	5	3	-	-	-	-
<b>Bombana</b>	<b>270</b>	<b>51</b>	<b>10</b>	<b>1</b>	<b>-</b>	<b>-</b>

Sumber/Source: Kantor Kementerian Agama Kabupaten Bombana/Representative Ministry of Religious Affair of Bombana Regency



**Tabel**  
**Table** 4.3.3

**Banyaknya Calon Jamaah Haji yang Mendaftar Menurut Kelompok Umur dan Jenis Kelamin di Kabupaten Bombana, 2020**  
**Amount of Hajj Pilgrim Candidate that Registered According to Age Group and Gender in Bombana Regency, 2020**

<b>Kelompok Umur</b> <i>Age Group</i>	<b>Laki-laki</b> <i>Male</i>	<b>Perempuan</b> <i>Female</i>	<b>Jumlah</b> <i>Total</i>
(1)	(2)	(3)	(4)
29 Tahun Kebawah <i>Under 29 Old</i>	16	36	52
30-39	36	68	104
40 - 49	43	71	114
50 - 59	29	36	65
60 Tahun Keatas <i>60 Old And Above</i>	18	26	44
<b>Jumlah / Total</b>	<b>142</b>	<b>237</b>	<b>379</b>

Sumber/Source: Kantor Kementerian Agama Kabupaten Bombana/Representative Ministry of Religious Affair of Bombana Regency

**Tabel**  
**Table** 4.3.4**Banyaknya Calon Jamaah Haji yang Mendaftar Menurut Kecamatan dan Jenis Kelamin di Kabupaten Bombana, 2020***Amount of Hajj Pilgrim Candidate that Registered According to Subdistrict and Gender in Bombana Regency, 2020*

Kecamatan Subdistrict	Laki-laki Male	Perempuan Female	Jumlah Total
(1)	(2)	(3)	(4)
Kabaena	1	2	3
Kabaena Utara	-	-	-
Kabaena Selatan	2	3	5
Kabaena Barat	17	14	31
Kabaena Timur	1	-	1
Kabaena Tengah	1	4	5
Rumbia	22	44	66
Mata Oleo	6	9	15
Kepulauan Masaloka Raya	1	1	2
Rumbia Tengah	4	18	22
Rarowatu	2	4	6
Rarowatu Utara	8	9	17
Lantari Jaya	3	4	7
Mata Usu	-	-	-
Poleang Timur	17	33	50
Poleang Utara	7	13	20
Poleang Selatan	13	18	31
Poleang Tenggara	4	8	12
Poleang	14	21	35
Poleang Barat	11	21	32
Tontonunu	3	5	8
Poleang Tengah	5	6	11
<b>Jumlah / Total</b>	<b>142</b>	<b>237</b>	<b>379</b>

Sumber/Source: Kantor Kementerian Agama Kabupaten Bombana/Representative Ministry of Religious Affair of Bombana Regency

**Tabel**  
**Table** 4.3.5**Banyaknya Jamaah Haji yang Berangkat Menurut Kelompok Umur dan Jenis Kelamin di Kabupaten Bombana, 2020*****Amount of Departing Hajj Pilgrims According to Age Group and Gender in Bombana Regency, 2020***

<b>Kelompok Umur</b> <b>Age Group</b>	<b>Laki-laki</b> <b>Male</b>	<b>Perempuan</b> <b>Female</b>	<b>Jumlah</b> <b>Total</b>
(1)	(2)	(3)	(4)
29 Tahun Kebawah <i>Under 29 Old</i>	-	-	-
30-39	-	-	-
40 - 49	-	-	-
50 - 59	-	-	-
60 Tahun Keatas <i>60 Old And Above</i>	-	-	-
<b>Jumlah / Total</b>	-	-	-

Catatan/Notes : Pembatalan haji karena pandemi/Hajj cancellation due to pandemic

Sumber/Source : Kantor Kementerian Agama Kabupaten Bombana/Representative Ministry of Religious Affair of Bombana Regency

**Tabel** 4.3.4  
**Table****Banyaknya Jamaah Haji yang Berangkat Menurut Kecamatan dan Jenis Kelamin di Kabupaten Bombana, 2020*****Amount of Departing Hajj Pilgrims that Registered According to Subdistrict and Gender in Bombana Regency, 2020***

<b>Kecamatan Subdistrict</b>	<b>Laki-laki Male</b>	<b>Perempuan Female</b>	<b>Jumlah Total</b>
(1)	(2)	(3)	(4)
Kabaena	-	-	-
Kabaena Utara	-	-	-
Kabaena Selatan	-	-	-
Kabaena Barat	-	-	-
Kabaena Timur	-	-	-
Kabaena Tengah	-	-	-
Rumbia	-	-	-
Mata Oleo	-	-	-
Kepulauan Masaloka Raya	-	-	-
Rumbia Tengah	-	-	-
Rarowatu	-	-	-
Rarowatu Utara	-	-	-
Lantari Jaya	-	-	-
Mata Usu	-	-	-
Poleang Timur	-	-	-
Poleang Utara	-	-	-
Poleang Selatan	-	-	-
Poleang Tenggara	-	-	-
Poleang	-	-	-
Poleang Barat	-	-	-
Tontonunu	-	-	-
Poleang Tengah	-	-	-
<b>Jumlah / Total</b>	-	-	-

Catatan/Notes : Pembatalan haji karena pandemi/Hajj cancellation due to pandemic

Sumber/Source : Kantor Kementerian Agama Kabupaten Bombana/Representative Ministry of Religious Affair of Bombana Regency

#### 4.4 KEMISKINAN POVERTY

**Tabel** 4.4.1 **Garis Kemiskinan dan Persentase Penduduk Miskin di Kabupaten Bombana 2013–2020**  
*Table* 4.4.1 *Poverty Line and Percentage of Poor People in Bombana Regency, 2013–2020*

Tahun Year	Garis Kemiskinan (rupiah/kapita/bulan) Poverty Line (rupiah/capita/month)	Persentase Penduduk Miskin Percentage of Poor People
(1)	(2)	(3)
2013	235 920	14,29
2014	236 688	13,20
2015	246 908	12,55
2016	266 717	13,06
2017	270 627	12,36
2018	288 201	11,05
2019	308 396	10,56
2020	325 949	10,01

Sumber/Source: BPS, Survei Sosial Ekonomi Nasional Maret/BPS-Statistics Indonesia, March National Socioeconomic Survey

**Tabel**  
**Table** 4.4.2

**Indeks Kedalaman Kemiskinan dan Indeks Keparahan Kemiskinan di Kabupaten Bombana, 2016–2020**  
**Poverty Gap Index and Poverty Severity Index in Bombana Regency 2016–2020**

Tahun Year	Indeks Kedalaman Kemiskinan Poverty Gap Index	Indeks Keparahan Kemiskinan Poverty Severity Index
(1)	(2)	(3)
2016	2,50	0,82
2017	2,49	0,66
2018	2,46	0,73
2019	1,01	0,20
2020	1,35	0,32

Sumber/Source: BPS, Survei Sosial Ekonomi Nasional Maret/BPS-Statistics Indonesia, March National Socioeconomic Survey

#### 4.5 SOSIAL LAINNYA OTHER SOCIAL

**Tabel** 4.5.1 **Jumlah Desa/Kelurahan yang Mengalami Bencana Alam Menurut Kecamatan, 2018-2020**  
**Table** 4.5.1 **Number of Villages/Kelurahan that Had Natural Disaster by Subdistrict, 2018-2020**

Kecamatan Subdistrict	Banjir/Flood		
	2018	2019	2020
(1)	(2)	(3)	(4)
Kabaena	-	2	-
Kabaena Utara	-	3	3
Kabaena Selatan	-	3	1
Kabaena Barat	-	4	2
Kabaena Timur	-	5	7
Kabaena Tengah	-	2	3
Rumbia	4	1	4
Mata Oleo	-	2	-
Kepulauan Masaloka Raya	-	-	-
Rumbia Tengah	2	2	1
Rarowatu	-	5	2
Rarowatu Utara	-	4	6
Lantari Jaya	5	1	6
Mata Usu	3	2	1
Poleang Timur	1	1	2
Poleang Utara	4	4	3
Poleang Selatan	-	1	-
Poleang Tenggara	-	2	1
Poleang	2	1	1
Poleang Barat	-	5	2
Tontonunu	5	4	4
Poleang Tengah	3	2	-
<b>Bombana</b>	<b>29</b>	<b>56</b>	<b>49</b>

Lanjutan Tabel/*Continued Table 4.5.1*

Kecamatan <i>Subdistrict</i>	Gempa Bumi/ <i>Earthquake</i>		
	2018	2019	2020
(1)	(5)	(6)	(7)
Kabaena	-	-	-
Kabaena Utara	-	-	-
Kabaena Selatan	-	-	-
Kabaena Barat	-	-	-
Kabaena Timur	-	-	-
Kabaena Tengah	-	-	-
Rumbia	-	-	-
Mata Oleo	-	-	-
Kepulauan Masaloka Raya	-	-	-
Rumbia Tengah	-	-	-
Rarowatu	-	-	-
Rarowatu Utara	-	-	-
Lantari Jaya	-	-	-
Mata Usu	-	-	-
Poleang Timur	-	-	-
Poleang Utara	-	-	-
Poleang Selatan	-	-	-
Poleang Tenggara	-	-	-
Poleang	-	-	-
Poleang Barat	-	-	-
Tontonunu	-	-	-
Poleang Tengah	-	-	-
<b>Bombana</b>	-	-	-



Lanjutan Tabel/Continued Table 4.5.1

Kecamatan Subdistrict	Tanah Longsor/Landslide		
	2018	2019	2020
(1)	(8)	(9)	(10)
Kabaena	-	-	-
Kabaena Utara	1	-	1
Kabaena Selatan	-	-	-
Kabaena Barat	-	-	-
Kabaena Timur	-	-	-
Kabaena Tengah	-	1	-
Rumbia	-	1	-
Mata Oleo	-	-	-
Kepulauan Masaloka Raya	-	-	-
Rumbia Tengah	-	-	-
Rarowatu	-	1	-
Rarowatu Utara	-	1	-
Lantari Jaya	-	-	-
Mata Usu	-	-	-
Poleang Timur	-	-	1
Poleang Utara	-	-	-
Poleang Selatan	-	-	-
Poleang Tenggara	-	1	-
Poleang	-	-	-
Poleang Barat	-	-	-
Tontonunu	3	1	1
Poleang Tengah	-	-	-
<b>Bombana</b>	<b>4</b>	<b>6</b>	<b>3</b>

Sumber/Source: BPS, Pendataan Potensi Desa (Podes)/BPS-Statistics Indonesia, Village Potential Data Collecting

**Tabel**  
**Table** 4.5.2

**Jumlah Surat Nikah yang Diterbitkan Menurut Kecamatan di Kabupaten Bombana, 2017-2020**  
**Number of Marriage Certificate Issued Published According to Subdistrict in Bombana Regency, 2017-2020**

<b>Kecamatan Subdistrict</b>	<b>2017</b>	<b>2018</b>	<b>2019</b>	<b>2020</b>
(1)	(2)	(3)	(4)	(5)
Kabaena	21	22	15	36
Kabaena Utara	37	29	28	31
Kabaena Selatan	22	15	18	25
Kabaena Barat	60	102	39	90
Kabaena Timur	58	36	46	97
Kabaena Tengah	22	25	22	34
Rumbia	80	80	89	159
Mata Oleo	60	102	102	67
Kepulauan Masaloka Raya	19	17	25	23
Rumbia Tengah	-	-	26	41
Rarowatu	36	33	51	43
Rarowatu Utara	121	91	61	50
Lantari Jaya	-	-	35	49
Mata Usu	-	-	-	7
Poleang Timur	82	84	106	69
Poleang Utara	76	80	86	78
Poleang Selatan	56	88	85	115
Poleang Tenggara	21	24	26	23
Poleang	190	198	150	101
Poleang Barat	85	62	44	114
Tontonunu	-	-	19	37
Poleang Tengah	-	-	19	54
<b>Bombana</b>	<b>1 046</b>	<b>1 088</b>	<b>1 092</b>	<b>1 343</b>

Sumber/Source: Kantor Kementerian Agama Kabupaten Bombana/Representative Ministry of Religious Affair of Bombana Regency

**Tabel**  
**Table 4.5.3**

**Jumlah Tindak Pidana, Persentase Penyelesaian Tindak Pidana, dan Selang Waktu Terjadinya Tindak Pidana Menurut Kepolisian Sektor di Kabupaten Bombana, 2018 - 2020**  
***Number of Crime, Crime Rate per 100,000 Population, Percentage of Crime Clearance, and Time Interval of Crime Occurrence by Sector Police Office in Bombana Regency, 2018 - 2020***

Kepolisian Sektor <i>Sector Police</i>	Jumlah Tindak Pidana / <i>Number of Crime</i>		
	2018	2019	2020
(1)	(2)	(3)	(4)
Polsek Kabaena	25	7	5
Polsek Kabaena Timur	8	3	7
Polsek Rumbia	9	5	10
Polsek Rarowatu	20	15	6
Polsek Lantari Jaya	12	5	12
Polsek Poleang Timur	7	5	12
Polsek Poleang	9	2	15
Polsek Poleang Barat	10	3	2
<b>Jumlah / Total</b>	<b>100</b>	<b>45</b>	<b>69</b>

Lanjutan Tabel/*Continued Table* 4.5.3

Kepolisian Sektor <i>Sector Police</i>	Persentase Penyelesaian Tindak Pidana <i>Percentage of Crime Clearance</i>		
	2018	2019	2020
(1)	(8)	(9)	(10)
Polsek Kabaena	36	42,86	20
Polsek Kabaena Timur	50	66,67	71,42
Polsek Rumbia	33,33	100	80
Polsek Rarowatu	75	66,67	83,33
Polsek Lantari Jaya	83,33	80	83,33
Polsek Poleang Timur	100	40	41,66
Polsek Poleang	55,56	100	35,71
Polsek Poleang Barat	30	66,67	66,67
<b>Bombana</b>	<b>56</b>	<b>66,7</b>	<b>68,71</b>

Lanjutan Tabel/*Continued Table 4.5.3*

Kepolisian Sektor Sector Police	Selang Waktu Terjadinya Tindak Pidana (Jam) Time Interval of Crime Occurance (Hour)		
	2018	2019	2020
(1)	(11)	(12)	(13)
Polsek Kabaena	48	56	...
Polsek Kabaena Timur	79	27	...
Polsek Rumbia	82	53	...
Polsek Rarowatu	212	161	...
Polsek Lantari Jaya	133	53	...
Polsek Poleang Timur	54	53	...
Polsek Poleang	82	27	...
Polsek Poleang Barat	105	27	...
<b>Bombana</b>	<b>795</b>	<b>457</b>	<b>...</b>

Sumber/*Source*: Kepolisian Resort Bombana /*Police Resort of Bombana*

**Tabel  
Table** 4.5.4

**Jumlah Kejadian Kecelakaan Lalu Lintas dan Jumlah Korbannya Menurut Tahun di Kabupaten Bombana, 2013-2020**  
*Number of Traffic Accidents and Number of Victims by Year in Bombana Regency, 2013- 2020*

Tahun Year	Jumlah Kejadian Number of Cases	Jumlah Korban Number Of Victims		
		Meninggal Death	Luka Berat Bodily Harm	Luka Ringan Flesh Wound
(1)	(2)	(3)	(4)	(5)
2013	76	17	24	108
2014	52	11	2	97
2015	63	5	1	107
2016	61	12	7	97
2017	46	14	2	64
2018	35	11	1	46
2019	35	15	3	43
2020	33	14	1	41
<b>Jumlah / Total</b>	<b>401</b>	<b>99</b>	<b>41</b>	<b>603</b>

Sumber/Source: Kepolisian Resort Bombana /Police Resort of Bombana

**Tabel 4.5.5** Jumlah Kejadian Kecelakaan Lalu Lintas dan Jumlah Korbannya Menurut Bulan di Kabupaten Bombana, 2020  
**Table** Number of Traffic Accidents and Number of Victims by Month in Bombana Regency, 2020

Bulan Month	Jumlah Kejadian Number of Cases	Jumlah Korban Number Of Victims		
		Meninggal Death	Luka Berat Bodily Harm	Luka Ringan Fiesh Wound
(1)	(2)	(3)	(4)	(5)
Januari / January	4	1	-	6
Februari / February	1	-	-	1
Maret / March	7	1	-	9
April / April	1	-	-	1
Mei / May	3	3	-	2
Juni / June	3	2	-	4
Juli / July	2	1	-	2
Agustus / August	2	-	-	3
September / September	4	4	1	3
Oktober / October	-	-	-	-
November / November	2	-	-	3
Desember / December	4	2	-	7
<b>Jumlah / Total</b>	<b>33</b>	<b>14</b>	<b>1</b>	<b>41</b>

Sumber/Source: Kepolisian Resort Bombana /Police Resort of Bombana

**Tabel 4.5.6**  
**Table**

**Jumlah Kejadian Kecelakaan Lalu Lintas dan Jumlah Korbannya Menurut Kecamatan di Kabupaten Bombana, 2020**  
**Number of Traffic Accidents and Number of Victims by Subdistrict in Bombana Regency, 2020**

Kecamatan Subdistrict	Jumlah Kejadian Number of Cases	Jumlah Korban Number Of Victims		
		Meninggal Death	Luka Berat Bodily Harm	Luka Ringan Fiesh Wound
(1)	(2)	(3)	(4)	(5)
Kabaena	-	-	-	-
Kabaena Utara	-	-	-	-
Kabaena Selatan	-	-	-	-
Kabaena Barat	-	-	-	-
Kabaena Timur	2	1	-	2
Kabaena Tengah	-	-	-	-
Rumbia	6	-	-	10
Mata Oleo	-	-	-	-
Kepulauan Masaloka Raya	-	-	-	-
Rumbia Tengah	1	-	-	2
Rarowatu	3	1	-	5
Rarowatu Utara	7	4	-	8
Lantari Jaya	2	1	-	1
Mata Usu	-	-	-	-
Poleang Timur	1	-	-	1
Poleang Utara	3	3	1	2
Poleang Selatan	-	-	-	-
Poleang Tenggara	-	-	-	-
Poleang	4	1	-	6
Poleang Barat	2	2	-	3
Tontonunu	1	-	-	1
Poleang Tengah	1	1	-	-
<b>Bombana</b>	<b>33</b>	<b>14</b>	<b>1</b>	<b>41</b>

Sumber/Souce: Kepolisian Resort Bombana /Police Resort of Bombana



**Tabel 4.5.7** Jumlah Kasus Gangguan Keamanan Menurut Kecamatan di Kabupaten Bombana, 2020  
**Table** Number of Security Trouble Cases by Subdistrict in Bombana Regency, 2020

Kecamatan Subdistrict	Perampokan Robbery	Pencurian Thief	Tawuran Massal Mass Brawl	Pemeriksaan Rape	Gangguan Keamanan lainnya Other
(1)	(2)	(3)	(4)	(5)	(6)
Kabaena	-	1	-	-	-
Kabaena Utara	-	-	-	-	-
Kabaena Selatan	-	-	-	-	-
Kabaena Barat	-	-	-	-	-
Kabaena Timur	-	1	-	1	-
Kabaena Tengah	-	-	-	-	-
Rumbia	-	-	-	-	-
Mata Oleo	-	-	-	-	-
Kepulauan Masaloka Raya	-	-	-	-	-
Rumbia Tengah	-	-	-	-	-
Rarowatu	-	-	-	-	-
Rarowatu Utara	-	-	-	-	-
Lantari Jaya	-	3	-	1	-
Mata Usu	-	-	-	-	-
Poleang Timur	-	2	-	-	-
Poleang Utara	-	-	-	-	-
Poleang Selatan	-	-	-	-	-
Poleang Tenggara	-	-	-	-	-
Poleang	-	6	-	-	-
Poleang Barat	-	1	-	-	-
Tontonunu	-	-	-	-	-
Poleang Tengah	-	-	-	-	-
<b>Bombana</b>	<b>-</b>	<b>14</b>	<b>-</b>	<b>2</b>	<b>-</b>

Sumber/Source: Kepolisian Resort Bombana /Police Resort of Bombana

**Tabel**  
**Table 4.5.8**

**Jumlah Akte Kelahiran Yang Diterbitkan Menurut Kecamatan di Kabupaten Bombana, 2016-2020**  
**Number Of Birth Certificate Published by Subdistrict in Bombana Regency, 2016-2020**

Kecamatan Subdistrict	2016	2017	2018	2019	2020
(1)	(2)	(3)	(4)	(5)	(6)
Kabaena	191	113	263	179	51
Kabaena Utara	245	182	342	201	137
Kabaena Selatan	203	70	97	81	20
Kabaena Barat	423	355	445	428	218
Kabaena Timur	532	300	732	472	180
Kabaena Tengah	197	165	175	230	95
Rumbia	671	500	485	468	337
Mata Oleo	352	504	430	402	311
Kepulauan Masaloka Raya	313	106	175	99	97
Rumbia Tengah	401	298	365	342	243
Rarowatu	511	256	378	285	181
Rarowatu Utara	320	297	278	256	190
Lantari Jaya	386	246	323	354	258
Mata Usu	90	49	97	85	52
Poleang Timur	441	697	424	417	241
Poleang Utara	401	382	506	425	266
Poleang Selatan	676	458	334	334	152
Poleang Tenggara	180	493	101	217	218
Poleang	1 087	801	1 103	737	336
Poleang Barat	706	794	1 217	523	298
Tontonunu	232	232	282	276	114
Poleang Tengah	146	233	189	144	56
<b>Bombana</b>	<b>8 704</b>	<b>7 531</b>	<b>8 741</b>	<b>6 955</b>	<b>4 051</b>

Sumber/Source: Dinas Kependudukan dan Pencatatan Sipil / Department of Population and Civil Registration

**Tabel 4.5.9** Jumlah Kartu Tanda Pengenal (KTP) yang diterbitkan Menurut Kecamatan di Kabupaten Bombana, 2016-2020  
**Table 4.5.9** Number of Kartu Tanda Pengenal (KTP) published by Subdistrict in Bombana Regency, 2016-2020

Kecamatan Subdistrict	2016	2017	2018	2019	2020
(1)	(2)	(3)	(4)	(5)	(6)
Kabaena	348	203	475	258	182
Kabaena Utara	408	377	540	279	257
Kabaena Selatan	313	181	469	276	211
Kabaena Barat	659	602	741	639	520
Kabaena Timur	660	795	1 102	664	523
Kabaena Tengah	354	340	809	377	327
Rumbia	1 035	1 213	1 616	1 338	1 201
Mata Oleo	622	469	1 140	722	610
Kepulauan Masaloka Raya	302	164	445	260	270
Rumbia Tengah	766	695	1 045	919	782
Rarowatu	827	551	933	691	550
Rarowatu Utara	642	668	1 055	717	600
Lantari Jaya	675	743	1 225	857	586
Mata Usu	221	190	304	193	173
Poleang Timur	545	791	1 695	928	739
Poleang Utara	1 047	665	1 516	1 050	721
Poleang Selatan	347	464	990	962	514
Poleang Tenggara	388	465	726	587	353
Poleang	1 052	1 010	1 839	1 422	505
Poleang Barat	1 052	1 251	1 841	1 365	598
Tontonunu	365	504	951	498	279
Poleang Tengah	277	382	582	394	177
<b>Bombana</b>	<b>12 905</b>	<b>12 723</b>	<b>22 039</b>	<b>15 396</b>	<b>10 678</b>

Sumber/Source: Dinas Kependudukan dan Pencatatan Sipil / Department of Population and Civil Registration

**Tabel 4.5.10**  
**Table**

**Jumlah Sertifikat Tanah yang Diterbitkan Menurut Jenis Hak Atas Tanah di Kabupaten Bombana , 2016-2020**  
**Number of Land Certificate Published According to Kinds Certificate in Bombana**

Sertifikat Certificate	2016	2017	2018	2019	2020
(1)	(2)	(3)	(4)	(5)	(6)
Hak Milik <i>Rights of Ownership</i>	842	7 663	4 859	10 298	2 287
Hak Guna Bangunan <i>Building Rights</i>	40	38	1	76	31
Hak Guna Usaha <i>Cultivation Rights</i>	-	-	-	-	4
Hak Pakai <i>Use Rights</i>	14	10	48	16	207
<b>Bombana</b>	<b>896</b>	<b>7 711</b>	<b>4 929</b>	<b>10 390</b>	<b>2 529</b>

Sumber/Source: Badan Pertanahan Nasional Kabupaten Bombana /National Land Agency of Bombana Regency

**Tabel 4.5.11** Luas Tanah yang Memiliki Sertifikat Kepemilikan Menurut Jenis Hak Atas Tanah dan Kecamatan di Kabupaten Bombana, 2020  
**Table** *Total Area of Certified Land According to Kind of Certificate and Subdistrict in Bombana Regency, 2020*

Kecamatan Subdistrict	Hak Milik Rights Of Ownership (km <sup>2</sup> )	Hak Guna Bangunan Building Rights (km <sup>2</sup> )	Hak Guna Usaha Cultivation Rights (km <sup>2</sup> )	Hak Pakai Use Rights (km <sup>2</sup> )
(1)	(2)	(3)	(4)	(5)
Kabaena	5 497 301	-	-	-
Kabaena Utara	520 289 117	-	-	61 105
Kabaena Selatan	4 484 432	570	-	570
Kabaena Barat	13 526 161	22 741	-	66 231
Kabaena Timur	5 824 055	9 090	-	26 789
Kabaena Tengah	6 395 334	-	-	22 092
Rumbia	12 571 095	83 670	-	392 386
Mata Oleo	25 891 478	-	-	29 545
Kepulauan Masaloka Raya	214 617	-	-	1 423
Rumbia Tengah	4 217 934	28 600	-	206 272
Rarowatu	16 285 012	44 277	-	393 183
Rarowatu Utara	34 515 791	32 690	-	20 763 678
Lantari Jaya	38 972 946	675	-	59 041
Mata Usu	-	-	-	-
Poleang Timur	24 774 327	1 149	-	5 446 061
Poleang Utara	40 477 549	617	-	3 194 075
Poleang Selatan	13 135 714	374	-	206 770
Poleang Tenggara	5 078 863	-	-	4 453
Poleang	12 734 807	11 146	-	213 611
Poleang Barat	15 279 164	690	-	193 752
Tontonunu	10 949 995	-	-	42 024
Poleang Tengah	9 130 302	-	-	60 440
<b>Bombana</b>	<b>820 245 994</b>	<b>236 289</b>	<b>-</b>	<b>31 383 501</b>

Sumber/Source: Badan Pertanahan Nasional Kabupaten Bombana //National Land Agency of Bombana Regency

# BAB 5 CHAPTER 5

## PERTANIAN, KEHUTANAN, PETERNAKAN, DAN PERIKANAN AGRICULTURE, FORESTRY, LIVESTOCK, AND FISHERY

### LUAS LAHAN SAWAH DI BOMBANA 2020 AREA OF RICE FIELDS IN BOMBANA 2020

IRIGASI  
IRRIGATION

9.306,00 Ha

4.066,10

NON IRIGASI  
NON IRRIGATION

#### PRODUKSI PERKEBUNAN PRODUCTION OF ESTATE 2020 (TON)



Kelapa/*Coconut*  
10.531,50



Kopi/*Coffee*  
796,40



Kakao/*Cacao*  
4.336,56

#### PRODUKSI TANAMAN SAYURAN PRODUCTION OF VEGETABLES 2020 (TON)



Bawang Merah/*Shallot*  
10,00



Cabai Rawit/*Chili*  
202,80



Terung/*Eggplant*  
229,90

#### POPULASI TERNAK LIVESTOCK POPULATION 2020



Sapi Potong  
*Beef Cattle*  
48.830



Kambing  
*Goat*  
4.713



Ayam Kampung  
*Native Chicken*  
657.226



**PENJELASAN TEKNIS**

**TECHNICAL NOTES**

1. Pengumpulan data Statistik Pertanian (SP) diselenggarakan oleh Badan Pusat Statistik Kabupaten Bombana bekerja sama dengan Dinas Pertanian Kabupaten Bombana.
2. Data pokok tanaman pangan yang dikumpulkan adalah luas panen dan produktivitas (hasil per hektar). Produksi tanaman pangan merupakan hasil perkalian antara luas panen dengan produktivitas. Data tanaman pangan mencakup padi sawah, padi ladang, dan palawija (jagung, kedelai, kacang tanah, kacang hijau, ubi kayu, dan ubi jalar). Pengumpulan data luas panen dilakukan setiap bulan oleh Koordinator Pertanian Kecamatan (KPK) dan dilaporkan dengan formulir Statistik Pertanian (SP). Pengumpulan data dilakukan dengan pendekatan area kecamatan di seluruh wilayah Kabupaten Bombana. Pengumpulan data luas panen di tingkat kecamatan tersebut didasarkan pada hasil pengumpulan data dari seluruh desa/kelurahan di kecamatan bersangkutan. Pengumpulan data produktivitas tanaman pangan dilakukan melalui Survei Ubinan dengan menggunakan formulir SUB-S. Periode pengumpulan data dilakukan setiap subround (caturwulan/empat bulanan)

1. *Agricultural Survey is carried out by the BPS Statistics Bombana Regency in cooperation with the Service of Agriculture Bombana Regency.*
2. *The main food crops data collected consists of area harvested and productivity (yield per hectare). Food crops production is generated by area harvested multiply by productivity. Food crops data covers Wetland Paddy, Dryland Paddy and secondary food crops (maize, soybeans, peanuts, Mung bean, cassava, and sweet potatoes). The area harvested data is collected every month by the Agriculture Extension Workers (called KCD for Kepala Cabang Dinas) and reported in Agriculture Statistics Form. Data collection is conducted by sub Subdistrict area approach in all over Bombana Regency. Area harvested in each sub Subdistrict is estimated based on the area harvested in each village in the Subdistrict. Food crops productivity (yield per hectare) data are collected through the Crop Cutting Survey using SUB-S form. The data collection is conducted in every sub round (four monthly) with Sub Subdistrict Statistics Coordinator the enumerator.  
The productivity is collected by sampling method through crop*



dengan petugas lapangan adalah Koordinator Statistik Kecamatan.

Pengumpulan data produktivitas tanaman pangan dilakukan secara sampel melalui survei ubinan dengan pendekatan rumah tangga. Metode pengumpulan data produktivitas menggunakan metode pengukuran langsung pada plot ubinan yang berukuran 2½ m x 2½ m. Pengumpulan data produktivitas dilakukan sesuai dengan waktu panen petani.

Data produksi padi mencakup padi sawah dan padi ladang. Kualitas produksi padi dan palawija adalah: gabah kering giling (padi), pipilan kering (jagung), biji kering (kedelai dan kacang tanah), dan umbi basah (ubi kayu dan ubi jalar).

*cutting survey with household approach. The measurement is conducted directly in 2½ m x 2½ m crop cutting plot. The productivity measurement is conducted at the time farmers do harvest.*

*The production of paddy covers the production of wet land rice and dry land rice. Production of rice and secondary crops are presented in form of: dry unhusked rice (paddy), dry loose maize (maize), dry shells crops (soybeans and peanuts) and fresh roots (cassava and sweet potatoes).*

- |   |  |
|---|--|
| <p>3. Gabah adalah bulir buah hasil tanaman padi (<i>Oryza Sativa</i> Linnaeus) yang telah dilepaskan dari tangkainya dengan cara dirontokan.</p> | <p>3. <i>Unhusked Rice/Paddy. Grain or paddy's granules (Oryza Sativa Linnaeus).</i></p>   |
| <p>4. Gabah Kering Giling (GKG) adalah gabah yang mengandung kadar air maksimum sebesar 14,0 persen dan hampa/kotoran maksimum 3,0 persen.</p>    | <p>4. <i>Dried Unhusked Grain. Grains containing a maximum water and hollow/dirt content of 14.0 percent and 3.0 percent respectively.</i></p>   |
| <p>5. Gabah Kering Panen (GKP) adalah gabah yang mengandung kadar air maksimum sebesar 25,0 persen dan hampa/kotoran maksimum 10,0 persen.</p>    | <p>5. <i>Dried Harvested Grain. Grains containing a maximum water and hollow/dirt content of 25.0 percent and 10.0 percent respectively.</i></p> |

- |   |   |
|---|---|
| <p>6. Gabah Kualitas Rendah adalah gabah yang mengandung kadar air lebih dari 25,0 persen dan hampa/kotoran lebih dari 10,0 persen.</p>   | <p>6. <i>Low-Quality Grain. Grains containing more than 25.0 percent water and more than 10.0 percent hollow/dirt</i></p>   |
| <p>7. Kadar Air (KA) adalah jumlah kandungan air dalam butir gabah yang dinyatakan dalam persentase dari berat basah.</p>   | <p>7. <i>Water Content. The Number of grain moisture content which is expressed as a percentage of wet weight.</i></p>  |
| <p>8. Kadar Hampa/Kotoran adalah jumlah kandungan butir hampa dan kotoran dalam butir gabah yang dinyatakan dalam persentase.</p>   | <p>8. <i>Hollow/Dirt Content. The Number of empty grain and waste grain content which is expressed as a percentage.</i></p>   |
| <p>9. Butir Hampa adalah butir gabah yang tidak berkembang secara sempurna akibat serangan hama, penyakit, atau sebab lain sehingga tidak berisi butir beras meskipun kedua tangkup sekamnya tertutup ataupun terbuka. Butir gabah setengah hampa tergolong dalam butir hampa.</p>              | <p>9. <i>Empty Grain. Grains grow not entirely caused by pest, diseases, or other reasons that do not contain grains of rice husk although both of peel are closed or opened</i></p>  |
| <p>10. Kotoran adalah segala benda asing yang tidak tergolong bagian dari gabah, misalnya debu, butiran tanah, butiran pasir, batu kerikil, potongan kayu, potongan logam, tangkai padi, biji-bijian lain, bangkai serangga, dan sebagainya. Termasuk dalam kategori kotoran adalah butiran</p> | <p>10. <i>Waste Grain. Any Foreign object is not considered as part of the grain, such as dust, ground grain, sand, gravel, pieces of wood, metal pieces, rice straw, other grain, dead bugs, and so on. Included in the category of waste grain pellets that have peeled (skin broken rice) and grain fractured.</i></p> |

gabah yang telah terkelupas (beras pecah kulit) dan gabah patah.

11. Penggunaan lahan diklasifikasikan kedalam 12 kategori yaitu; sawah, tanah pekarangan/tanah untuk bangunan dan halaman sekitarnya, tanah tegal/ kebun, tanah ladang/ huma, tanah padang rumput, tanah rawa yang tidak dapat ditanami, tanah tambak/kolam/ tebat dan empang, tanah lahan yang sementara tidak diusahakan, lahan tanaman kayu kayuan, tanah hutan negara, tanah perkebunan dan tanah lain lain. Konversi lahan menunjukkan adanya dinamika pemanfaatan tanah, dimana telah terjadi peningkatan pemanfaatan lahan ladang tambak, kolam, tebat dan empang.
  12. Lahan sawah adalah lahan pertanian yang berpetak-petak dan dibatasi oleh pematang (galengan), saluran untuk menahan/ menyalurkan air, yang biasanya ditanami padi sawah tanpa memandang dari mana diperoleh atau status lahan tersebut. Lahan yang dimaksud termasuk lahan yang terdaftar di Pajak Bumi Bangunan, luran Pembangunan Daerah, lahan bengkok, lahan serobotan, lahan rawa yang ditanami padi dan lahan bekas tanaman tahunan
11. *Land Use. The land use classified into 12 categories, namely: wetland, buildings and surrounding yard, wasteland/ garden, field/ shifting cultivation, meadows, unused swamp, dykes and water ponds, temporarily fallow, wooded land, forest (state forest), estates and other lands. Conversion of land showed a dynamism, where there has been increased of use land on field, dykes, and water ponds.*
  12. *Wetland is agricultural land that separated by small dykes to resist water, where the main crop is usually wetland paddy without considering where it is got from or the status of the land. It includes the land that is registered at land income tax office, regional development contribution, 'bengkok' land, illegal ownership, swamps for rice cultivation, and annual crop land mark that has been used as rice field, which are both planted with paddy, secondary crops or the other seasonal crops.*

yang telah dijadikan sawah, baik yang ditanami padi, palawija atau tanaman semusim lainnya.

13. Data lahan sawah dikumpulkan setiap akhir tahun, meliputi :
  - a. Sawah berpengairan teknis. Sawah yang memperoleh pengairan dimana saluran pemberi terpisah dari saluran pembuang agar penyediaan dan pembagian irigasi dapat sepenuhnya diatur dan diukur dengan mudah. Jaringan seperti ini biasanya terdiri dari saluran induk, sekunder dan tersier. Saluran induk, sekunder serta bangunannya dibangun, dikuasai dan dipelihara oleh pemerintah.
  - b. Sawah berpengairan setengah teknis. Sawah berpengairan teknis akan tetapi pemerintah hanya menguasai bangunan penyadap untuk dapat mengatur dan mengukur pemasukan air, sedangkan jaringan selanjutnya tidak diukur dan dikuasai pemerintah.
  - c. Sawah berpengairan sederhana. Sawah yang memperoleh pengairan dimana cara pembagian dan pembuangan airnya belum teratur, walaupun pemerintah sudah ikut membangun sebagian dari jaringan tersebut (misalnya biaya membuat bendungan-nya).
13. *Wet land data is collected at the end of every year. It consists of:*
  - a. *Technical irrigated rice field. Technical irrigated rice field is a rice field where the input drainage are separated from the output drainage to enable of controlling the water usage. Generally this type of irrigation consists of main drainage, secondary drainage and third drainage. The main and secondary level are completely controlled by the government.*
  - b. *Semi technical irrigated rice field. Semi technical irrigated rice field is a rice field where the input drainage are controlled by the government and output drainage are not controlled by the government.*
  - c. *Non technical irrigated rice field. Non technical irrigated rice field is a rice field where the input and output drainage are not yet well developed, although government help to develop a part of the drainage*

- d. Sawah tadah hujan. Sawah yang pengairannya tergantung pada air hujan.
- e. Sawah pasang surut. Sawah yang pengairannya tergantung pada air sungai yang dipengaruhi oleh pasang surutnya air laut.
- f. Sawah lainnya. Rembesan-rembesan rawa yang biasanya ditanami padi.
- d. *Rainfed rice field. Rainfed rice field is a rice field which relies only on direct rainfall.*
- e. *Tidal water rice field. Tidal water rice field is a rice field where the irrigation depends on the level of river affected by tide of sea level.*
- f. *Other rice field. Other rice field i.e. swamp for rice cultivation polder, etc.*
14. Tegall/Kebun adalah lahan pertanian bukan sawah (lahan kering) yang ditanami tanaman semusim atau tahunan dan terpisah dengan halaman sekitar rumah serta penggunaannya tidak berpindah pindah.
14. *Dry field/Garden is an dryland (unirrigated land) which is planted with seasonal or annual crops and separately from the yard around the house without shifting*
15. Ladang/Huma adalah lahan pertanian bukan sawah (lahan kering) yang biasanya ditanami tanaman semusim dan penggunaannya hanya semusim atau dua musim, kemudian akan ditinggalkan bila sudah tidak subur lagi (berpindah-pindah). Kemungkinan lahan ini beberapa tahun kemudian akan dikerjakan kembali jika sudah subur.
15. *Unirrigated agricultural field / Shifting cultivation land is dryland (unirrigated land) that usually is cultivated for seasonal crops and utilized only for one or two seasons, then it will be left when it is not fertile (shifting). Maybe, this land will be used again in a few years if it has been fertile.*
16. Lahan yang sementara tidak diusahakan adalah lahan yang biasanya diusahakan tetapi untuk sementara (lebih dari 1 (satu) tahun tetapi kurang dari atau sama dengan 2 (dua) tahun) tidak diusahakan, termasuk lahan sawah yang tidak diusahakan
16. *Temporarily unused land is land that is regularly used but temporarily (more than a year but less or equal than two years) is unused, it includes wetland that is not cultivated more than two years.*

selama lebih dari 2 (dua) tahun.

17. Tanaman Pangan. Setidaknya terdapat delapan jenis tanaman bahan makanan yang diusahakan di Kabupaten Bombana yaitu: padi sawah, padi ladang, jagung, ubi kayu, ubi jalar, kacang tanah, kacang kedelai dan kacang hijau. Dalam rangka pemenuhan kebutuhan bahan makanan yang semakin meningkat setiap tahunnya, Depot Logistik (Dolog) Kabupaten Bombana telah memanfaatkan produksi lokal.
17. *Food Crops. There are at least eight types of food crops were cultivated in Bombana Regency, namely: wetland paddy, dryland paddy, maize, cassava, sweet potato, peanut, soybean and mung bean. In order to meet the needs of staple foods which continues to increase, Depot Logistik (Dolog) Bombana Regency in addition to utilization of local production.*
18. Tanaman Buah buahan. Data jenis tanaman buah buahan yang diusahakan di Kabupaten Bombana hanya disajikan 21 jenis yaitu: alpokat, mangga, rambutan (nephelium), langsung (lanzon), jeruk, jambu biji, jambu air, durian, pepaya, pisang, nenas, salak, nangka, sawo, sukun, belimbing dan sirsak, manggis, melinjo, jeruk besar dan petai.
18. *Fruit Plants. There are 21 types of fruit crops that can be presented, namely: avocado, mangos, rambutan (nephelium), langsung (Lanzon), orange, guava, rose apple, durian, papaya, banana, pineapple, zalacca, jackfruit, sapodilla, breadfruit, starfruit and soursop, mangosteen, melinjo, grapefruit and petai.*
19. Tanaman Sayur sayuran. Data jenis tanaman sayur sayuran meliputi dua kelompok, yaitu (1) kelompok tanaman sayur-sayuran yang dipanen lebih dari satu kali dan (2) kelompok tanaman sayur-sayuran yang dipanen sekaligus. Kelompok pertama terdiri dari sembilan jenis, yaitu: kacang panjang, cabe, tomat, terung, buncis, ketimun, labu, kangkung dan bayam. Sedangkan kelompok
19. *Vegetables Crops. Vegetables crops data was differentiated in two groups, ie: (1) the repeatedly harvested vegetables and (2) the all at once harvested vegetables. The first group consists of nine types, namely: long beans, chili, tomatoes, eggplant, beans, cucumbers, squash, kale and spinach. Whereas the second group consists of six types, namely: red onion, garlic, scallion, cabbage, petsai/ mustard*

kedua terdiri dari enam jenis, yaitu: bawang merah, bawang putih, bawang daun, kubis, petsai/sawi dan kacang merah.

*greens and red beans.*

20. Tanaman sayuran dan buah-buahan semusim

a. Tanaman sayuran semusim adalah tanaman sumber vitamin, garam mineral dan lain-lain yang dikonsumsi dari bagian tanaman yang berupa daun, bunga, buah dan umbinya, yang berumur kurang dari satu tahun.

b. Tanaman buah-buahan semusim adalah tanaman sumber vitamin, garam mineral dan lain-lain yang dikonsumsi dari bagian tanaman yang berupa buah, berumur kurang dari satu tahun, tidak berbentuk pohon/rumpun tetapi menjalar dan berbatang lunak.

20. *Seasonal vegetables and fruit plants*

a. *Seasonal vegetables plants are plants which are the sources of vitamin, mineral salt, etc, consumed from the part of the plant in the form of leaf, flower, fruit and root with the age of less than one year.*

b. *Seasonal fruits plants are plants which are the sources of vitamin, mineral salt, etc, consumed from the part of the plant in the form of fruits. These plants are creeps with the age of less than one year.*

21. Tanaman buah-buahan dan sayuran tahunan

a. Tanaman buah-buahan tahunan adalah tanaman sumber vitamin, garam mineral dan lain-lain yang dikonsumsi dari bagian tanaman yang berupa buah dan merupakan tanaman tahunan.

b. Tanaman sayuran tahunan adalah tanaman sumber vitamin, garam mineral dan

21. *Annual fruit and vegetable plants*

a. *Annual fruits plants are plants which are the sources of vitamin, contained mineral salt, etc, consumed from the part of plant in the form of fruits and more than one year of age.*

b. *Annual vegetable plants are plants which are the sources of vitamin, contained mineral salt,*

lain-lain yang dikonsumsi dari bagian tanaman yang berupa daun dan atau buah yang berumur lebih dari satu tahun.

*etc, consumed from the part of the plant in the form of vegetable and more than one year of age.*

22. Luas panen adalah luas tanaman sayuran, buah buahan, biofarmaka dan tanaman hias yang diambil hasilnya/dipanen pada periode pelaporan.
23. Produksi adalah hasil menurut bentuk produk dari setiap tanaman sayuran, buah-buahan, biofarmaka dan tanaman hias yang diambil berdasarkan luas yang dipanen pada bulan/triwulan laporan.
24. Tanaman Perkebunan. Sedikitnya terdapat 9 jenis tanaman perkebunan rakyat di Kabupaten Bombana yaitu: kelapa, kopi, kakao, aren/enau, jambu mete, cengkeh, kemiri, lada, dan pala. Bentuk produksi perkebunan adalah; karet kering(karet), daun kering (teh dan tembakau), biji kering(kopi dan coklat), kulit kering (kayu manis dan kina),serat kering (rami), bunga kering (cengkeh), refinedsugar (tebu dari perkebunan besar), gula mangkok(tebu dari perkebunan rakyat), equivalent kopra(kopra), biji dan bunga (pala) serta minyak daun(sereh).
25. Persediaan akhir tahun produksi
22. *Harvested area is vegetable, fruit, medicinal and ornamental plant of crop harvested during the period of report.*
23. *Production is the standard production quantity form of vegetable, fruit, medicinal and ornamental plant based on harvested area reported monthly/quarterly.*
24. *Estate Crops. There are at least 19 types of plantation crops in Sulawesi Tenggara, namely: coconut, coffee, cocoa, sugar palm, cashew nut, clove, candlenut, pepper, and nutmeg. Production of estates crops are follows : dry rubber (rubber); dry leaves (tea and tobacco);dry beans (cofee and cocoa); dry bark (cassiavera and cinchona); dry fibre (rosella); dry flowers/buds (cloves); refined sugar (sugar cane from estate); cup sugar (sugar cane from smallholders); copra (copra); seeds and buds (nutmeg); and leaf oil (citronella).*
25. *The production availability of*



perkebunan besar bukan merupakan cadangan penyangga (bufferstock).

*estates at the end of year is not the buffer stock.*

26. Jenis ternak dikelompokkan menjadi: ternak besar, ternak kecil dan unggas. Di Kabupaten Bombana, kelompok ternak besar terdiri dari sapi, kerbau dan kuda; Kelompok ternak kecil terdiri dari kambing, domba dan babi; dan kelompok unggas terdiri dari ayam kampung, ayam ras dan itik/ itik manila.

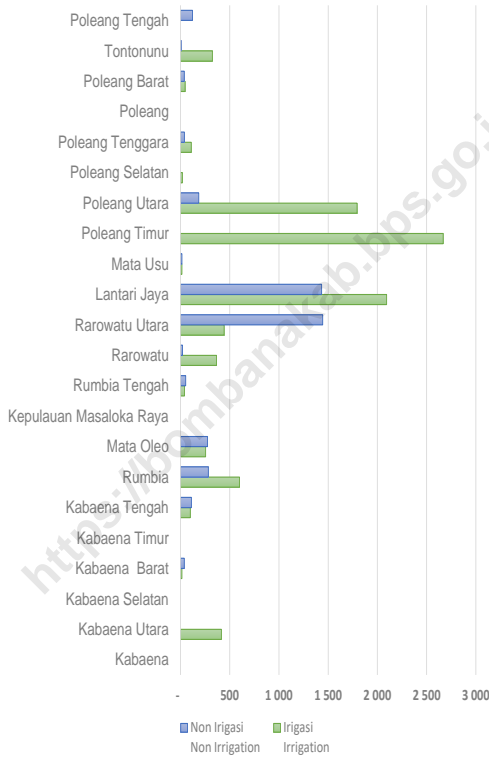
26. *Livestock types are grouped into: large cattles, small cattles and fowls. In Sulawesi Tenggara, the large cattles consisting of cows, buffaloes and horses; the small cattles consisting of goats, sheeps and pigs; and fowls consisting of local hens, rustling hens and duck / manila-duck.*

27. Data statistik perikanan merupakan data sekunder yang bersumber dari Dinas Perikanan. Statistik perikanan dibedakan atas data Perikanan Tangkap dan Perikanan Budidaya. Perikanan Tangkap diklasifikasikan atas penangkapan ikan di laut dan penangkapan ikan di perairan umum. Perikanan Budidaya diklasifikasikan atas jenis budidaya yaitu budidaya laut, tambak, kolam, karamba, jaring apung dan sawah.

27. *Fishery Statistics are secondary data obtained from the Service of Fisheries. Fishery statistics are categorized into two : 1) capture fisheries and 2) aquaculture. Capture fisheries are further classified into: marine capture fisheries and inland open water capture fisheries. Aquaculture are further classified into several types of culture : marine culture; brackish water pond; fresh water pond; cage; floating net and fish breeding in paddy fields.*

**Gambar 5.1**  
**Figures**

**Luas Lahan Sawah Menurut Kecamatan dan Jenis Pengairan di Kabupaten Bombana (Ha),2020**  
**Area of rice fields by Subdistrict and Type of Irrigation in Bombana Regency (Ha), 2020**



Sumber/Source : BPS, Laporan Statistik Pertanian (SP)Tanaman Pangan, Penggunaan Lahan/BPS- Statistics Indonesia, Agriculture Statistic Report of Food Crops, Land Utilization

**Gambar 5.2**  
**Figures**

**Populasi Ternak Menurut Jenisnya (ekor) di Kabupaten Bombana, 2017 - 2020**  
**Livestock Population by Type (heads) in Bombana Regency, 2017-2020**



Sumber/Source : Dinas Pertanian Kabupaten Bombana/ Department of Agriculture of Bombana Regency

**5.1 TANAMAN PANGAN  
FOOD CROPS**

**Tabel 5.1.1 Luas Lahan Sawah Menurut Kecamatan dan Jenis Pengairan di Kabupaten Bombana (Ha),2020**  
*Area of rice fields by Subdistrict and Type of Irrigation in Bombana Regency (Ha), 2020*

Kecamatan Subdistrict	Irigasi Irrigation	Non Irigasi Non Irrigation	Jumlah Total
(1)	(2)	(3)	(4)
Kabaena	-	-	-
Kabaena Utara	415,00	-	415,00
Kabaena Selatan	-	-	-
Kabaena Barat	15,00	39,00	54,00
Kabaena Timur	-	-	-
Kabaena Tengah	100,00	111,00	211,00
Rumbia	600,00	283,00	883,00
Mata Oleo	256,00	275,10	531,10
Kepulauan Masaloka Raya	-	-	-
Rumbia Tengah	41,00	53,00	94,00
Rarowatu	366,00	21,00	387,00
Rarowatu Utara	443,00	1 444,00	1 887,00
Lantari Jaya	2 094,00	1 433,00	3 527,00
Mata Usu	15,00	15,00	30,00
Poleang Timur	2 668,00	-	2 668,00
Poleang Utara	1 793,00	186,00	1 979,00
Poleang Selatan	19,00	-	19,00
Poleang Tenggara	110,00	40,00	150,00
Poleang	-	-	-
Poleang Barat	47,00	39,00	86,00
Tontonunu	324,00	5,00	329,00
Poleang Tengah	-	122,00	122,00
<b>Bombana</b>	<b>9 306,00</b>	<b>4 066,10</b>	<b>13 372,10</b>

Sumber/Source: BPS, Laporan Statistik Pertanian (SP)Tanaman Pangan, Penggunaan Lahan/BPS- Statistics Indonesia, Agriculture Statistic Report of Food Crops, Land Utilization

**Tabel**  
**Table** 5.1.2

**Luas Lahan Tegal/Kebun, Ladang/Huma, dan Lahan yang Sementara Tidak Diusahakan Menurut Kecamatan di Kabupaten Bombana (Ha), 2020**  
**Area of Dry Field/Garden, Shifting Cultivation, Land and Temporary Unused Land by Subdistrict in Bombana Regency (Ha), 2020**

Kecamatan Subdistrict	Tegal / Kebun Dry Field/Garden	Ladang/Huma Shifting Cultivation	Lahan yang Sementara Tidak Diusahakan Temporary Unused Land
(1)	(2)	(3)	(4)
Kabaena	500	-	3 000
Kabaena Utara	40	40	320
Kabaena Selatan	40	-	1 700
Kabaena Barat	37	26	310
Kabaena Timur	379	432	509
Kabaena Tengah	80	182	285
Rumbia	56	25	54
Mata Oleo	36	17	1 076
Kepulauan Masaloka Raya	-	-	80
Rumbia Tengah	150	75	836
Rarowatu	147	1	1 310
Rarowatu Utara	723	-	751
Lantari Jaya	82	-	1 300
Mata Usu	59	270	165
Poleang Timur	2 060	660	-
Poleang Utara	12	24	3 397
Poleang Selatan	3 281	202	415
Poleang Tenggara	250	175	425
Poleang	8 512	92	876
Poleang Barat	219	223	260
Tontonunu	1 289	256	5 327
Poleang Tengah	2 816	-	-
<b>Bombana</b>	<b>20 768</b>	<b>2 700</b>	<b>22 396</b>

Sumber/Source: BPS, Laporan Statistik Pertanian (SP) Tanaman Pangan, Penggunaan Lahan/BPS-Statistics Indonesia, Agriculture Statistic Report of Food Crops, Land Utilization

**Tabel**  
**Table** 5.1.3**Luas Panen Padi Sawah dan Bukan Sawah Menurut Kecamatan di Kabupaten Bombana (Ha), 2020**  
**Harvested Area of Wetland and Dryland Paddy by Subdistrict in Bombana Regency (Ha), 2020**

Kecamatan Subdistrict	Padi Sawah WetLand	Bukan Sawah Dry Land
(1)	(2)	(3)
Kabaena	-	-
Kabaena Utara	415,0	-
Kabaena Selatan	-	-
Kabaena Barat	54,0	-
Kabaena Timur	-	-
Kabaena Tengah	211,0	-
Rumbia	883,0	-
Mata Oleo	531,1	704,6
Kepulauan Masaloka Raya	-	-
Rumbia Tengah	94,0	71,0
Rarowatu	387,0	-
Rarowatu Utara	1 887,0	825,7
Lantari Jaya	3 527,0	1 730,7
Mata Usu	30,0	25,9
Poleang Timur	2 668,0	-
Poleang Utara	1 979,0	357,0
Poleang Selatan	19,0	-
Poleang Tenggara	150,0	-
Poleang	-	-
Poleang Barat	86,0	-
Tontonunu	329,0	-
Poleang Tengah	122,0	-
<b>Bombana</b>	<b>13 372,1</b>	<b>3 714,9</b>

Sumber/Source: BPS, Laporan Statistik Pertanian (SP) Tanaman Pangan, Penggunaan Lahan/BPS- Statistics Indonesia, Agriculture Statistic Report of Food Crops, Land Utilization

**Tabel**  
**Table** 5.1.4

**Luas Lahan Sawah dan Bukan Sawah Menurut Kecamatan (Ha) di Kabupaten Bombana, 2020**  
**Rice Field and Non Rice Field Area According to Subdistrict, 2020**

Kecamatan Subdistrict	Lahan Sawah Rice Field	Bukan Lahan Sawah Non Rice Field		Jumlah Total
		Pertanian Agriculture	Bukan Pertanian Non Agriculture	
(1)	(2)	(3)	(4)	(5)
Kabaena	-	10 296,0	61,0	10 357,0
Kabaena Utara	415,0	11 741,0	1 141,0	13 297,0
Kabaena Selatan	-	10 142,0	2 778,0	12 920,0
Kabaena Barat	54,0	2 874,0	1 015,0	3 943,0
Kabaena Timur	-	11 774,0	351,0	12 125,0
Kabaena Tengah	211,0	26 391,0	956,0	27 558,0
Rumbia	883,0	4 316,0	700,0	5 899,0
Mata Oleo	531,1	5 919,9	4 402,0	10 853,0
Kepulauan Masaloka Raya	-	90,0	176,0	266,0
Rumbia Tengah	94,0	1 667,0	350,0	2 111,0
Rarowatu	387,0	2 253,0	14 041,0	16 681,0
Rarowatu Utara	1 887,0	16 451,0	5 602,0	23 940,0
Lantari Jaya	3 527,0	20 613,0	4 361,0	28 501,0
Mata Usu	30,0	19 454,0	125,0	19 609,0
Poleang Timur	2 668,0	7 147,0	340,0	10 155,0
Poleang Utara	1 979,0	17 115,0	4 633,0	23 727,0
Poleang Selatan	19,0	8 532,0	437,0	8 988,0
Poleang Tenggara	150,0	10 852,0	2 349,0	13 351,0
Poleang	-	10 607,0	932,0	11 539,0
Poleang Barat	86,0	30 094,0	2 349,0	32 529,0
Tontonunu	329,0	7 101,0	5 684,0	13 114,0
Poleang Tengah	122,0	3 632,0	415,0	4 169,0
<b>Bombana</b>	<b>13 372,1</b>	<b>239 061,9</b>	<b>53 198,0</b>	<b>305 632,0</b>

Sumber/Source: BPS, Laporan Statistik Pertanian (SP) Tanaman Pangan, Penggunaan Lahan/BPS- Statistics Indonesia, Agriculture Statistic Report of Food Crops, Land Utilization

**Tabel** 5.1.5 **Jumlah Beras Lokal yang Masuk Melalui Perum Bulog Menurut Bulan (Kg), 2019-2020**  
**Table** 5.1.5 **Number of Local Rice Incoming by Logistic by Month( KG), 2019-2020**

<b>Bulan Month</b>	<b>2019</b>	<b>2020</b>
<b>(1)</b>	<b>(2)</b>	<b>(3)</b>
Januari / January	11 000	-
Februari / February	-	-
Maret / March	5 000	-
April / April	312 300	16 500
Mei / May	832 500	1 427 850
Juni / June	149 000	1 236 170
Juli / July	272 550	373 100
Agustus / August	108 350	-
September / September	57 500	-
Oktober / October	57 250	561 000
November / November	28 550	374 450
Desember / December	1 950	890
<b>Bombana</b>	<b>1 835 950</b>	<b>3 989 960</b>

Sumber/Source: Perum Bulog Kantor Seksi Logistik Bombana/Public Enterprise Agency Logistics



**Tabel**  
**Table** 5.1.6

**Banyaknya Beras yang Masuk Melalui Perum Bulog Menurut Bulan dan Jenis KUD (Kg), 2020**  
**Amount of Rice Supplying by Logistic Office According to Month and Village Cooperative Unit (Kg), 2020**

<b>Bulan Month</b>	<b>KUD Village Cooperative Unit</b>	<b>Bukan KUD Non Village Cooperative Unit</b>	<b>Jumlah Total</b>
(1)	(2)	(3)	(4)
Januari / January	-	-	-
Februari / February	-	-	-
Maret / March	-	-	-
April / April	-	16 500	16 500
Mei / May	-	1 427 850	1 427 850
Juni / June	-	1 236 170	1 236 170
Juli / July	-	373 100	373 100
Agustus / August	-	-	-
September / September	-	-	-
Oktober / October	-	561 000	561 000
November / November	-	374 450	374 450
Desember / December	-	890	890
<b>Bombana</b>	<b>-</b>	<b>3 989 960</b>	<b>3 989 960</b>

Sumber/Source: Perum Bulog Kantor Seksi Logistik Bombana/Public Enterprise Agency Logistics

## 5.2 HORTIKULTURA

### HORTICULTURE

**Tabel 5.2.1** Luas Panen Tanaman Sayuran Menurut Kecamatan dan Jenis Tanaman (Ha), 2019 dan 2020  
**Table 5.2.1** *Harvested Area of Vegetables by Subdistrict and Kind of Plant (Ha), 2019-2020*

Kecamatan Subdistrict	Bawang Daun/ Scallion		Bawang Merah/ Shallots	
	2019	2020	2019	2020
(1)	(2)	(3)	(4)	(5)
Kabaena	-	-	-	-
Kabaena Utara	-	-	-	-
Kabaena Selatan	-	-	-	-
Kabaena Barat	-	-	-	-
Kabaena Timur	-	-	-	-
Kabaena Tengah	-	-	1	10
Rumbia	-	-	-	-
Mata Oleo	-	-	-	2
Kepulauan Masaloka Raya	-	-	-	-
Rumbia Tengah	-	-	-	-
Rarowatu	-	-	-	-
Rarowatu Utara	-	-	-	-
Lantari Jaya	-	-	-	-
Mata Usu	6	19	5	9
Poleang Timur	-	-	-	-
Poleang Utara	-	-	-	-
Poleang Selatan	1	3	-	-
Poleang Tenggara	-	-	-	-
Poleang	1	-	-	-
Poleang Barat	7	2	-	-
Tontonunu	3	6	-	1
Poleang Tengah	-	-	-	-
<b>Bombana</b>	<b>18</b>	<b>30</b>	<b>6</b>	<b>22</b>

Lanjutan Tabel/Continued Table 5.2.1

Kecamatan Subdistrict	Bayam/ Spinach		Buncis/string bean	
	2019	2020	2019	2020
(1)	(6)	(7)	(8)	(9)
Kabaena	4	9	-	-
Kabaena Utara	4	9	-	-
Kabaena Selatan	3	6	-	-
Kabaena Barat	11	3	-	-
Kabaena Timur	4	4	2	-
Kabaena Tengah	8	11	3	-
Rumbia	-	-	-	-
Mata Oleo	6	9	-	-
Kepulauan Masaloka Raya	-	-	-	-
Rumbia Tengah	9	5	-	-
Rarowatu	-	-	-	-
Rarowatu Utara	7	19	-	-
Lantari Jaya	14	18	2	-
Mata Usu	5	13	-	-
Poleang Timur	5	11	-	-
Poleang Utara	4	-	-	-
Poleang Selatan	5	2	1	-
Poleang Tenggara	4	5	-	-
Poleang	1	-	-	-
Poleang Barat	-	1	-	-
Tontonunu	4	-	-	-
Poleang Tengah	2	5	-	-
<b>Bombana</b>	<b>100</b>	<b>130</b>	<b>8</b>	<b>-</b>

Lanjutan Tabel/*Continued Table* 5.2.1

Kecamatan Subdistrict	Cabai Besar/ Chili/ Big chili		Cabai Rawit/ Chili/ Cayenne Pepper		Kacang Merah/ Red Beans	
	2019	2020	2019	2020	2019	2020
(1)	(10)	(11)	(12)	(13)	(14)	(15)
Kabaena	-	-	5	-	-	-
Kabaena Utara	-	-	7	4	-	-
Kabaena Selatan	-	-	-	6	-	-
Kabaena Barat	-	-	-	3	-	-
Kabaena Timur	-	-	9	5	5	-
Kabaena Tengah	-	8	13	14	5	-
Rumbia	-	-	-	-	-	-
Mata Oleo	-	2	10	44	-	-
Kepulauan Masaloka Raya	-	-	-	-	-	-
Rumbia Tengah	6	2	6	4	-	-
Rarowatu	-	-	5	6	-	-
Rarowatu Utara	-	-	-	-	-	-
Lantari Jaya	-	2	-	-	-	-
Mata Usu	-	-	15	26	-	-
Poleang Timur	4	5	5	6	-	-
Poleang Utara	-	-	7	5	-	-
Poleang Selatan	3	2	6	11	-	-
Poleang Tenggara	3	3	3	7	-	-
Poleang	-	-	3	2	-	-
Poleang Barat	3	-	13	12	-	-
Tontonunu	4	9	7	11	-	-
Poleang Tengah	1	7	1	8	-	-
<b>Bombana</b>	<b>24</b>	<b>40</b>	<b>115</b>	<b>174</b>	<b>10</b>	<b>-</b>

Lanjutan Tabel/Continued Table 5.2.1

Kecamatan Subdistrict	Kacang Panjang/ Long Beans		Kangkung/ Water Spinach		Kembang Kol/ Cauliflower	
	2019	2020	2019	2020	2019	2020
(1)	(16)	(17)	(18)	(19)	(20)	(21)
Kabaena	5	6	4	4	-	-
Kabaena Utara	5	5	4	9	-	-
Kabaena Selatan	4	8	3	7	-	-
Kabaena Barat	7	5	6	3	-	-
Kabaena Timur	7	1	7	9	1	-
Kabaena Tengah	7	21	7	12	1	-
Rumbia	4	5	3	9	-	-
Mata Oleo	5	10	5	9	-	-
Kepulauan Masaloka Raya	12	8	11	7	-	-
Rumbia Tengah	12	6	12	5	-	-
Rarowatu	-	-	-	-	-	-
Rarowatu Utara	2	-	7	19	-	-
Lantari Jaya	9	11	14	18	-	-
Mata Usu	6	21	5	11	-	-
Poleang Timur	4	7	4	11	-	-
Poleang Utara	1	1	3	4	-	-
Poleang Selatan	-	3	5	-	-	-
Poleang Tenggara	5	5	4	5	-	-
Poleang	2	2	-	1	-	-
Poleang Barat	5	1	-	2	-	-
Tontonunu	7	2	4	-	-	-
Poleang Tengah	4	4	-	5	-	-
<b>Bombana</b>	<b>113</b>	<b>132</b>	<b>108</b>	<b>150</b>	<b>2</b>	<b>-</b>

Lanjutan Tabel/Continued Table 5.2.1

Kecamatan Subdistrict	Ketimun/ Cucumber		Labu Siam/ Chayote		Petsai/Sawi/ Chinese Cabbage/mustard green	
	2019	2020	2019	2020	2019	2020
(1)	(22)	(23)	(24)	(25)	(26)	(27)
Kabaena	3	-	3	-	-	-
Kabaena Utara	-	-	-	-	-	-
Kabaena Selatan	-	2	-	1	-	-
Kabaena Barat	-	-	-	-	7	-
Kabaena Timur	3	-	5	-	1	-
Kabaena Tengah	8	13	9	6	1	-
Rumbia	-	-	-	-	-	-
Mata Oleo	2	5	-	-	-	5
Kepulauan Masaloka Raya	-	-	-	2	-	-
Rumbia Tengah	9	4	6	2	9	4
Rarowatu	-	-	-	-	-	-
Rarowatu Utara	-	-	-	-	-	-
Lantari Jaya	-	4	-	-	-	-
Mata Usu	-	-	-	-	-	-
Poleang Timur	-	-	-	-	-	-
Poleang Utara	2	2	-	-	6	5
Poleang Selatan	-	2	-	2	-	-
Poleang Tenggara	-	-	-	-	-	-
Poleang	-	-	-	-	-	-
Poleang Barat	-	2	-	-	-	-
Tontonunu	5	3	-	2	1	-
Poleang Tengah	3	2	5	2	-	-
<b>Bombana</b>	<b>35</b>	<b>39</b>	<b>28</b>	<b>17</b>	<b>25</b>	<b>14</b>

Lanjutan Tabel/Continued Table 5.2.1

Kecamatan Subdistrict	Semangka/ Water Melon		Terung/ Eggplant		Tomat/ Tomato	
	2019	2020	2019	2020	2019	2020
(1)	(28)	(29)	(30)	(31)	(32)	(33)
Kabaena	-	-	4	7	4	12
Kabaena Utara	-	-	5	4	5	6
Kabaena Selatan	-	-	4	7	4	6
Kabaena Barat	-	-	5	4	5	5
Kabaena Timur	3	-	18	4	11	2
Kabaena Tengah	3	-	17	18	5	17
Rumbia	-	-	-	-	-	-
Mata Oleo	1	-	7	13	5	12
Kepulauan Masaloka Raya	-	-	-	-	9	9
Rumbia Tengah	-	-	6	4	8	4
Rarowatu	-	-	1	2	-	1
Rarowatu Utara	3	33	1	-	-	-
Lantari Jaya	6	11	6	10	6	10
Mata Usu	-	-	7	18	5	13
Poleang Timur	-	2	3	4	3	4
Poleang Utara	-	1	2	3	6	9
Poleang Selatan	-	3	8	2	5	6
Poleang Tenggara	-	-	4	4	5	6
Poleang	-	-	4	-	1	-
Poleang Barat	-	-	6	7	3	1
Tontonunu	2	2	-	2	13	37
Poleang Tengah	4	-	1	7	1	9
<b>Bombana</b>	<b>22</b>	<b>52</b>	<b>109</b>	<b>120</b>	<b>104</b>	<b>169</b>

Sumber/Source: BPS, Statistik Pertanian Hortikultura SPH-SBS/BPS-Statistics Indonesia, Agricultural Statistic for Horticulture SPH-SBS

**Tabel**  
**Table** 5.2.2**Produksi Tanaman Sayuran Menurut Kecamatan dan Jenis Tanaman (Ton), 2019 dan 2020**  
**Production of Vegetables by Subdistrict and Kind of Plant (Ton), 2019 and 2020**

Kecamatan Subdistrict	Bawang Daun/ Scallion		Bawang Merah/ Shallots	
	2019	2020	2019	2020
(1)	(2)	(3)	(4)	(5)
Kabaena	-	-	-	-
Kabaena Utara	-	-	-	-
Kabaena Selatan	-	-	-	-
Kabaena Barat	-	-	-	-
Kabaena Timur	-	-	-	-
Kabaena Tengah	-	-	0,30	2,30
Rumbia	-	-	-	-
Mata Oleo	-	-	-	1,20
Kepulauan Masaloka Raya	-	-	-	-
Rumbia Tengah	-	-	-	-
Rarowatu	-	-	-	-
Rarowatu Utara	-	-	-	-
Lantari Jaya	-	-	-	-
Mata Usu	1,80	7,40	1,30	5,70
Poleang Timur	-	-	-	-
Poleang Utara	-	-	-	-
Poleang Selatan	0,30	0,90	-	-
Poleang Tenggara	-	-	-	-
Poleang	0,80	-	-	-
Poleang Barat	2,10	0,60	-	-
Tontonunu	1,20	3,00	-	0,80
Poleang Tengah	-	-	-	-
<b>Bombana</b>	<b>6,20</b>	<b>11,90</b>	<b>1,60</b>	<b>10,00</b>



Lanjutan Tabel/Continued Table 5.2.2

Kecamatan Subdistrict	Bayam/ Spinach		Buncis/ string bean	
	2019	2020	2019	2020
(1)	(6)	(7)	(8)	(9)
Kabaena	2,60	4,60	-	-
Kabaena Utara	1,00	6,40	-	-
Kabaena Selatan	0,60	4,00	-	-
Kabaena Barat	2,30	2,40	-	-
Kabaena Timur	3,30	5,90	0,40	-
Kabaena Tengah	3,80	12,40	0,60	-
Rumbia	-	-	-	-
Mata Oleo	1,20	9,10	-	-
Kepulauan Masaloka Raya	-	-	-	-
Rumbia Tengah	1,80	1,00	-	-
Rarowatu	-	-	-	-
Rarowatu Utara	1,40	12,20	-	-
Lantari Jaya	3,20	12,40	0,40	-
Mata Usu	1,00	4,40	-	-
Poleang Timur	1,00	6,90	-	-
Poleang Utara	0,80	-	-	-
Poleang Selatan	1,60	0,80	0,20	-
Poleang Tenggara	1,00	4,10	-	-
Poleang	0,30	-	-	-
Poleang Barat	-	0,20	-	-
Tontonunu	1,00	-	-	-
Poleang Tengah	0,40	8,10	-	-
<b>Bombana</b>	<b>28,30</b>	<b>94,90</b>	<b>1,60</b>	<b>-</b>

Lanjutan Tabel/*Continued Table 5.2.2*

Kecamatan Subdistrict	Cabai Besar/ <i>Chili/</i> <i>Big chili</i>		Cabai Rawit/ <i>Chili/</i> <i>Cayenne Pepper</i>		Kacang Merah/ <i>Red</i> <i>Beans</i>	
	2019	2020	2019	2020	2019	2020
(1)	(10)	(11)	(12)	(13)	(14)	(15)
Kabaena	-	-	2,40	-	-	-
Kabaena Utara	-	-	1,40	3,80	-	-
Kabaena Selatan	-	-	-	4,10	-	-
Kabaena Barat	-	-	-	4,60	-	-
Kabaena Timur	-	-	7,20	3,10	1,10	-
Kabaena Tengah	-	11,40	5,80	30,80	1,50	-
Rumbia	-	-	-	-	-	-
Mata Oleo	-	0,40	2,00	38,90	-	-
Kepulauan Masaloka Raya	-	-	-	-	-	-
Rumbia Tengah	2,20	0,80	2,00	1,20	-	-
Rarowatu	-	-	1,80	8,80	-	-
Rarowatu Utara	-	-	-	-	-	-
Lantari Jaya	-	0,80	-	-	-	-
Mata Usu	-	-	5,60	22,30	-	-
Poleang Timur	0,80	5,20	1,00	9,10	-	-
Poleang Utara	-	-	1,40	3,20	-	-
Poleang Selatan	1,80	1,00	2,80	16,30	-	-
Poleang Tenggara	0,60	3,90	0,60	6,00	-	-
Poleang	-	-	5,10	0,80	-	-
Poleang Barat	0,60	-	2,60	33,30	-	-
Tontonunu	0,80	4,90	1,40	5,80	-	-
Poleang Tengah	0,20	8,50	1,00	10,70	-	-
<b>Bombana</b>	<b>7,00</b>	<b>36,90</b>	<b>44,10</b>	<b>202,80</b>	<b>2,60</b>	<b>-</b>

Lanjutan Tabel/Continued Table 5.2.2

Kecamatan Subdistrict	Kacang Panjang/ Long Beans		Kangkung/Water Spinach		Kembang Kol/ Cauliflower	
	2019	2020	2019	2020	2019	2020
(1)	(16)	(17)	(18)	(19)	(20)	(21)
Kabaena	2,00	1,20	2,80	0,80	-	-
Kabaena Utara	1,10	3,50	0,90	6,40	-	-
Kabaena Selatan	0,80	7,70	0,60	5,50	-	-
Kabaena Barat	2,00	7,00	1,40	2,40	-	-
Kabaena Timur	3,20	0,20	5,60	7,40	0,30	-
Kabaena Tengah	3,60	31,10	2,60	21,60	0,30	-
Rumbia	0,90	5,50	0,60	3,60	-	-
Mata Oleo	1,10	14,20	1,10	9,30	-	-
Kepulauan Masaloka Raya	2,70	5,40	2,50	1,40	-	-
Rumbia Tengah	3,80	1,40	2,40	1,00	-	-
Rarowatu	-	-	-	-	-	-
Rarowatu Utara	0,80	-	1,40	12,20	-	-
Lantari Jaya	2,20	7,40	3,20	10,80	-	-
Mata Usu	2,00	12,60	1,00	4,00	-	-
Poleang Timur	0,80	1,40	0,80	6,90	-	-
Poleang Utara	0,20	0,20	0,60	0,80	-	-
Poleang Selatan	-	3,40	1,80	-	-	-
Poleang Tenggara	1,20	4,80	0,90	4,10	-	-
Poleang	0,60	6,50	-	3,00	-	-
Poleang Barat	1,00	7,70	-	0,40	-	-
Tontonunu	1,80	0,40	1,00	-	-	-
Poleang Tengah	1,40	2,80	-	6,60	-	-
<b>Bombana</b>	<b>33,20</b>	<b>124,40</b>	<b>31,20</b>	<b>108,20</b>	<b>0,60</b>	<b>-</b>

Lanjutan Tabel/Continued Table 5.2.2

Kecamatan Subdistrict	Ketimun/ Cucumber		Labu Siam/ Chayote		Petsai/Sawi/ Chinese Cabbage/mustard green	
	2019	2020	2019	2020	2019	2020
(1)	(22)	(23)	(24)	(25)	(26)	(27)
Kabaena	0,80	-	0,80	-	-	-
Kabaena Utara	-	-	-	-	-	-
Kabaena Selatan	-	0,40	-	0,20	-	-
Kabaena Barat	-	-	-	-	1,40	-
Kabaena Timur	1,30	-	3,40	-	0,30	-
Kabaena Tengah	3,60	90,60	4,40	1,20	0,30	-
Rumbia	-	-	-	-	-	-
Mata Oleo	0,50	4,30	-	-	-	3,60
Kepulauan Masaloka Raya	-	-	-	2,50	-	-
Rumbia Tengah	2,40	1,00	2,40	0,60	2,60	0,80
Rarowatu	-	-	-	-	-	-
Rarowatu Utara	-	-	-	-	-	-
Lantari Jaya	-	8,80	-	-	-	-
Mata Usu	-	-	-	-	-	-
Poleang Timur	-	-	-	-	-	-
Poleang Utara	0,40	4,70	-	-	1,40	2,50
Poleang Selatan	-	3,20	-	0,40	-	-
Poleang Tenggara	-	-	-	-	-	-
Poleang	-	-	-	-	-	-
Poleang Barat	-	0,60	-	-	-	-
Tontonunu	1,20	0,60	-	0,60	0,30	-
Poleang Tengah	1,90	0,60	2,90	1,20	-	-
<b>Bombana</b>	<b>12,10</b>	<b>114,80</b>	<b>13,90</b>	<b>6,70</b>	<b>6,30</b>	<b>6,90</b>

Lanjutan Tabel/Continued Table 5.2.2

Kecamatan Subdistrict	Semangka/ Water Melon		Terung/ Eggplant		Tomat/ Tomato	
	2019	2020	2019	2020	2019	2020
(1)	(28)	(29)	(30)	(31)	(32)	(33)
Kabaena	-	-	1,30	2,00	1,30	2,40
Kabaena Utara	-	-	1,20	3,80	1,10	5,20
Kabaena Selatan	-	-	0,80	4,20	0,80	4,40
Kabaena Barat	-	-	1,00	6,10	1,20	9,80
Kabaena Timur	0,80	-	11,60	4,50	7,80	2,40
Kabaena Tengah	1,00	-	11,20	108,40	1,80	38,30
Rumbia	-	-	-	-	-	-
Mata Oleo	0,20	-	1,50	24,40	1,10	24,80
Kepulauan Masaloka Raya	-	-	-	-	1,80	5,90
Rumbia Tengah	-	-	2,40	8,40	2,60	1,00
Rarowatu	-	-	0,30	3,50	-	0,60
Rarowatu Utara	0,90	62,60	0,20	-	-	-
Lantari Jaya	1,80	37,00	1,60	9,70	1,80	13,60
Mata Usu	-	-	2,20	8,70	1,60	9,60
Poleang Timur	-	2,00	0,60	0,80	0,60	0,80
Poleang Utara	-	9,00	2,20	0,60	1,40	8,00
Poleang Selatan	-	24,50	4,00	5,50	2,80	12,70
Poleang Tenggara	-	-	1,00	0,80	1,20	9,80
Poleang	-	-	3,30	-	0,20	-
Poleang Barat	-	-	1,40	18,60	0,60	0,70
Tontonunu	0,60	0,40	-	0,40	2,10	23,60
Poleang Tengah	2,30	-	1,20	19,50	0,40	23,60
<b>Bombana</b>	<b>7,60</b>	<b>135,50</b>	<b>49,00</b>	<b>229,90</b>	<b>32,20</b>	<b>197,20</b>

Sumber/Source: BPS, Statistik Pertanian Hortikultura SPH-SBS/BPS-Statistics Indonesia, Agricultural Statistic for Horticulture SPH-SBS

**Tabel**  
**Table** 5.2.3

**Luas Panen Tanaman Sayuran dan Buah–Buahan Semusim Menurut Jenis Tanaman (Ha), 2017–2020**  
**Harvested Area of Seasonal Vegetables and Fruits by Kind of Plant (Ha), 2017–2020**

Jenis Tanaman Kind of Plants	2017	2018	2019	2020
(1)	(2)	(3)	(4)	(5)
Bawang Daun / <i>Wlech Onion</i>	28	24	18	30
Bawang Merah / <i>Shallot</i>	6	8	6	22
Bawang Putih / <i>Garlic</i>	-	2	-	-
Bayam / <i>Spinach</i>	140	109	100	130
Buncis / <i>Green Bean</i>	1	-	8	-
Cabai Besar / <i>Chilli (Capsicum Annum)</i>	62	44	24	40
Cabai Rawit / <i>Chilli (Capsicum Frutescens)</i>	176	144	115	174
Jamur / <i>Mushroom</i>	-	-	-	-
Kacang Merah / <i>Red Bean</i>	8	-	10	-
Kacang Panjang / <i>Yaridiong Bean</i>	174	128	113	132
Kangkung / <i>Kangkong</i>	163	145	108	150
Kembang Kol / <i>Cauliflower</i>	7	1	2	-
Kentang / <i>Potato</i>	-	-	-	-
Ketimun / <i>Cucumber</i>	38	16	35	39
Kubis / <i>Cabbage</i>	4	1	-	5
Labu Siam / <i>Chayote</i>	8	5	28	17
Lobak / <i>Radish</i>	-	-	-	-
Petsai/ Sawi / <i>Chinese Cabagge</i>	2	13	25	14
Melon / <i>Melon</i>	-	1	-	-
Paprika / <i>Beli Pepper</i>	23	-	-	-
Semangka / <i>Watermelon</i>	31	24	22	52
Stroberi / <i>Strawberry</i>	-	-	-	-
Terung / <i>Eggplant</i>	129	115	109	120
Tomat / <i>Tomato</i>	148	123	104	169
Wortel/ <i>Carrot</i>	1	-	-	-

Sumber/Source: BPS, Statistik Pertanian Hortikultura SPH-SBS/BPS-Statistics Indonesia, *Agricultural Statistic for Horticulture SPH-SBS*

**Tabel 5.2.4** **Produksi Tanaman Sayuran dan Buah-Buahan Semusim Menurut Jenis Tanaman (Ton), 2017-2020**  
**Production of Seasonal Vegetables and Fruits by Kind of Plant (Ton), 2017-2020**

Jenis Tanaman Kind of Plants	2017	2018	2019	2020
(1)	(2)	(3)	(4)	(5)
Bawang Daun / <i>Wlech Onion</i>	8,7	7,5	6,2	11,9
Bawang Merah / <i>Shallot</i>	1,4	1,7	1,6	10,0
Bawang Putih / <i>Garlic</i>	-	-	-	-
Bayam / <i>Spinach</i>	38,9	29,0	28,3	94,9
Buncis / <i>Green Bean</i>	0,2	-	1,6	-
Cabai Besar / <i>Chilli (Capsicum Annum)</i>	27,5	16,3	7,0	36,9
Cabai Rawit / <i>Chilli (Capsicum Frutescens)</i>	79,5	63,6	44,1	202,8
Jamur / <i>Mushroom</i>	-	-	-	-
Kacang Merah / <i>Red Bean</i>	1,4	-	2,6	-
Kacang Panjang / <i>Yaridiang Bean</i>	66,6	40,0	33,2	124,4
Kangkung / <i>Kangkong</i>	52,5	41,5	31,2	108,2
Kembang Kol / <i>Cauliflower</i>	1,4	0,2	0,6	-
Kentang / <i>Potato</i>	-	-	-	-
Ketimun / <i>Cucumber</i>	12,9	3,6	12,1	114,8
Kubis / <i>Cabbage</i>	1,1	-	-	-
Labu Siam / <i>Chayote</i>	3,2	2,4	13,9	6,7
Lobak / <i>Radish</i>	-	-	-	-
Petsai/ Sawi / <i>Chinese Cabbage</i>	4,2	3,1	6,3	6,9
Melon / <i>Melon</i>	0,8	-	-	-
Paprika / <i>Beli Pepper</i>	-	-	-	-
Semangka / <i>Watermelon</i>	10,3	4,4	7,6	135,5
Stroberi / <i>Strawberry</i>	-	-	-	-
Terung / <i>Eggplant</i>	52,9	38,1	49,0	229,9
Tomat / <i>Tomato</i>	56,5	32,4	32,2	197,2
Wortel/ <i>Carrot</i>	0,2	-	-	-

Catatan/Note: Perbaikan data Tahun 2018 dan 2019/Data correction of 2018 and 2019

Sumber/Source: BPS, Statistik Pertanian Hortikultura SPH-SBS/BPS-Statistics Indonesia, Agricultural Statistic for Horticulture SPH-SBS

**Tabel**  
**Table** 5.2.5

**Luas Panen Tanaman Biofarmaka Menurut Kecamatan dan Jenis Tanaman (m<sup>2</sup>), 2019 dan 2020**  
**Harvested Area of Medicinal Plants by Subdistrict and Kind of Plant (m<sup>2</sup>), 2019 and 2020**

Kecamatan Subdistrict	Dlingo/Dringo / Calamus		Jahe/Ginger		Kapulaga/ Java Cardamom	
	2019	2020	2019	2020	2019	2020
(1)	(2)	(3)	(4)	(5)	(6)	(7)
Kabaena	-	-	300	500	-	-
Kabaena Utara	-	-	-	-	-	-
Kabaena Selatan	-	-	175	500	-	-
Kabaena Barat	-	-	-	5	-	-
Kabaena Timur	-	-	2	-	-	-
Kabaena Tengah	-	-	28	300	2	7
Rumbia	-	-	-	-	-	-
Mata Oleo	-	-	-	-	-	-
Kepulauan Masaloka Raya	-	-	-	-	-	-
Rumbia Tengah	3	1	4	-	-	-
Rarowatu	-	-	-	-	-	-
Rarowatu Utara	-	-	15	-	-	-
Lantari Jaya	-	-	16	28	-	-
Mata Usu	-	-	150	80	-	-
Poleang Timur	-	-	-	-	-	-
Poleang Utara	-	-	40	65	-	-
Poleang Selatan	-	2	2	24	-	-
Poleang Tenggara	-	-	-	-	-	-
Poleang	-	-	6	-	-	-
Poleang Barat	-	-	290	10	-	-
Tontonunu	-	-	2	7	-	-
Poleang Tengah	4	3	8	7	-	-
<b>Bombana</b>	<b>7</b>	<b>6</b>	<b>1 038</b>	<b>1 526</b>	<b>2</b>	<b>7</b>



Lanjutan Tabel/Continued Table 5.2.5

Kecamatan Subdistrict	Keji Beling/ <i>Verbenaceae</i>		Kencur/ <i>East Indian Galangal</i>	
	2019	2020	2019	2020
(1)	(8)	(9)	(10)	(11)
Kabaena	-	-	-	-
Kabaena Utara	-	-	-	-
Kabaena Selatan	-	-	-	-
Kabaena Barat	-	-	-	-
Kabaena Timur	-	-	2	-
Kabaena Tengah	-	-	6	5
Rumbia	-	-	-	-
Mata Oleo	-	-	-	-
Kepulauan Masaloka Raya	-	-	-	-
Rumbia Tengah	-	-	-	-
Rarowatu	-	-	-	-
Rarowatu Utara	-	-	-	-
Lantari Jaya	-	-	7	-
Mata Usu	-	-	-	-
Poleang Timur	-	-	-	-
Poleang Utara	-	-	20	20
Poleang Selatan	5	4	1	3
Poleang Tenggara	-	-	1	-
Poleang	10	-	-	-
Poleang Barat	-	-	5	-
Tontonunu	-	-	-	-
Poleang Tengah	-	14	5	5
<b>Bombana</b>	<b>15</b>	<b>18</b>	<b>47</b>	<b>33</b>

Lanjutan Tabel/*Continued Table 5.2.5*

Kecamatan Subdistrict	Kunyit/ <i>Turmeric</i>		Laos/Lengkuas/ <i>Galanga</i>	
	2019	2020	2019	2020
(1)	(12)	(13)	(14)	(15)
Kabaena	300	500	300	500
Kabaena Utara	-	-	-	-
Kabaena Selatan	-	400	-	500
Kabaena Barat	30	-	110	-
Kabaena Timur	3	-	-	-
Kabaena Tengah	10	105	25	300
Rumbia	-	-	-	-
Mata Oleo	-	-	-	-
Kepulauan Masaloka Raya	-	-	-	-
Rumbia Tengah	3	-	3	-
Rarowatu	-	-	-	-
Rarowatu Utara	-	-	-	-
Lantari Jaya	11	21	10	26
Mata Usu	63	38	50	32
Poleang Timur	5	-	-	-
Poleang Utara	25	20	20	20
Poleang Selatan	2	6	6	13
Poleang Tenggara	-	-	-	-
Poleang	8	-	5	-
Poleang Barat	85	5	-	-
Tontonunu	2	6	2	2
Poleang Tengah	12	9	13	10
<b>Bombana</b>	<b>559</b>	<b>1 110</b>	<b>544</b>	<b>1 403</b>

Lanjutan Tabel/Continued Table 5.2.5

Kecamatan Subdistrict	Lempuyang/Zingiber Aromaticum		Lidah Buaya/Aloevera	
	2019	2020	2019	2020
(1)	(16)	(17)	(18)	(19)
Kabaena	-	-	-	-
Kabaena Utara	-	-	-	-
Kabaena Selatan	-	-	-	-
Kabaena Barat	-	-	-	-
Kabaena Timur	-	-	2	-
Kabaena Tengah	-	20	2	7
Rumbia	-	-	-	-
Mata Oleo	-	-	-	-
Kepulauan Masaloka Raya	-	-	-	-
Rumbia Tengah	-	-	1	1
Rarowatu	-	-	-	-
Rarowatu Utara	-	-	-	-
Lantari Jaya	-	-	-	-
Mata Usu	-	-	-	-
Poleang Timur	40	-	-	-
Poleang Utara	5	10	-	-
Poleang Selatan	1	1	1	4
Poleang Tenggara	-	-	-	-
Poleang	-	-	2	1
Poleang Barat	-	-	-	-
Tontonunu	-	-	-	-
Poleang Tengah	6	2	11	-
<b>Bombana</b>	<b>52</b>	<b>33</b>	<b>19</b>	<b>13</b>

Lanjutan Tabel/*Continued Table 5.2.5*

Kecamatan <i>Subdistrict</i>	Mahkota Dewa/ <i>Phaleria Macrocarpa</i>		Mengkudu/ <i>Pace/Indian Mulberry</i>	
	2019	2020	2019	2020
(1)	(20)	(21)	(22)	(23)
Kabaena	-	-	-	-
Kabaena Utara	-	-	-	-
Kabaena Selatan	-	-	-	-
Kabaena Barat	-	-	-	-
Kabaena Timur	-	-	1	-
Kabaena Tengah	-	-	2	100
Rumbia	5	-	15	-
Mata Oleo	-	-	-	-
Kepulauan Masaloka Raya	-	-	-	-
Rumbia Tengah	-	-	2	-
Rarowatu	-	-	-	-
Rarowatu Utara	-	-	-	-
Lantari Jaya	-	-	10	-
Mata Usu	-	-	-	-
Poleang Timur	-	-	-	-
Poleang Utara	10	10	100	50
Poleang Selatan	1	2	13	3
Poleang Tenggara	-	-	-	-
Poleang	-	-	-	1
Poleang Barat	-	-	-	-
Tontonunu	-	-	-	-
Poleang Tengah	2	-	3	14
<b>Bombana</b>	<b>18</b>	<b>12</b>	<b>146</b>	<b>168</b>

Lanjutan Tabel/Continued Table 5.2.5

Kecamatan Subdistrict	Sambiloto/ King of Bitter		Temuireng/Black Turmeric	
	2019	2020	2019	2020
(1)	(24)	(25)	(26)	(27)
Kabaena	-	-	-	-
Kabaena Utara	-	-	-	-
Kabaena Selatan	-	-	-	-
Kabaena Barat	-	-	-	-
Kabaena Timur	1	-	-	-
Kabaena Tengah	1	-	-	-
Rumbia	-	-	-	-
Mata Oleo	-	-	-	-
Kepulauan Masaloka Raya	-	-	-	-
Rumbia Tengah	1	-	-	-
Rarowatu	-	-	-	-
Rarowatu Utara	-	-	-	-
Lantari Jaya	-	-	-	-
Mata Usu	-	-	8	3
Poleang Timur	-	-	-	-
Poleang Utara	-	-	10	15
Poleang Selatan	-	2	-	-
Poleang Tenggara	-	-	-	-
Poleang	-	-	-	-
Poleang Barat	-	-	-	-
Tontonunu	-	1	-	-
Poleang Tengah	-	-	-	-
<b>Bombana</b>	<b>3</b>	<b>3</b>	<b>18</b>	<b>18</b>

Lanjutan Tabel/Continued Table 5.2.5

Kecamatan Subdistrict	Temukunci/ Chinese Keys		Temulawak/ Java Turmeric	
	2019	2020	2019	2020
(1)	(28)	(29)	(30)	(31)
Kabaena	-	-	-	-
Kabaena Utara	-	-	-	-
Kabaena Selatan	-	-	-	-
Kabaena Barat	-	-	-	-
Kabaena Timur	-	-	1	-
Kabaena Tengah	-	-	-	-
Rumbia	-	-	-	-
Mata Oleo	-	-	-	-
Kepulauan Masaloka Raya	-	-	-	-
Rumbia Tengah	-	-	3	1
Rarowatu	-	-	-	-
Rarowatu Utara	-	-	-	-
Lantari Jaya	9	11	9	-
Mata Usu	-	-	5	-
Poleang Timur	-	-	-	5
Poleang Utara	-	-	15	15
Poleang Selatan	-	-	3	5
Poleang Tenggara	-	-	-	-
Poleang	-	-	-	-
Poleang Barat	-	-	-	-
Tontonunu	-	-	2	1
Poleang Tengah	-	-	5	3
<b>Bombana</b>	<b>9</b>	<b>11</b>	<b>43</b>	<b>30</b>

Sumber/Source: BPS, Statistik Pertanian Hortikultura SPH-TBF/BPS-Statistics Indonesia, Agricultural Statistic for Horticulture SPH-TBF

**Tabel 5.2.6** **Produksi Tanaman Biofarmaka Menurut Kecamatan dan Jenis Tanaman (Kg), 2019 - 2020**  
**Production of Medicinal Plants by Subdistrict and Kind of Plant (Kg), 2019 - 2020**

Kecamatan Subdistrict	Dlingo/Dringo / Calamus		Jahe/Ginger		Kapulaga/Java Cardamom	
	2019	2020	2019	2020	2019	2020
(1)	(2)	(3)	(4)	(5)	(6)	(7)
Kabaena	-	-	700	600	-	-
Kabaena Utara	-	-	-	-	-	-
Kabaena Selatan	-	-	175	1 500	-	-
Kabaena Barat	-	-	-	10	-	-
Kabaena Timur	-	-	4	-	-	-
Kabaena Tengah	-	-	77	307	4	15
Rumbia	-	-	-	-	-	-
Mata Oleo	-	-	-	-	-	-
Kepulauan Masaloka Raya	-	-	-	-	-	-
Rumbia Tengah	8	1	12	-	-	-
Rarowatu	-	-	-	-	-	-
Rarowatu Utara	-	-	30	-	-	-
Lantari Jaya	-	-	51	281	-	-
Mata Usu	-	-	260	175	-	-
Poleang Timur	-	-	-	-	-	-
Poleang Utara	-	-	125	670	-	-
Poleang Selatan	-	8	10	97	-	-
Poleang Tenggara	-	-	-	-	-	-
Poleang	-	-	90	-	-	-
Poleang Barat	-	-	290	150	-	-
Tontonunu	-	-	6	63	-	-
Poleang Tengah	15	16	28	24	-	-
<b>Bombana</b>	<b>23</b>	<b>25</b>	<b>1 858</b>	<b>3 877</b>	<b>4</b>	<b>15</b>

Lanjutan Tabel/*Continued Table 5.2.6*

Kecamatan Subdistrict	Keji Beling/ <i>Verbenaceae</i>		Kencur/ <i>East Indian Galangal</i>	
	2019	2020	2019	2020
(1)	(8)	(9)	(10)	(11)
Kabaena	-	-	-	-
Kabaena Utara	-	-	-	-
Kabaena Selatan	-	-	-	-
Kabaena Barat	-	-	-	-
Kabaena Timur	-	-	4	-
Kabaena Tengah	-	-	16	10
Rumbia	-	-	-	-
Mata Oleo	-	-	-	-
Kepulauan Masaloka Raya	-	-	-	-
Rumbia Tengah	-	-	-	-
Rarowatu	-	-	-	-
Rarowatu Utara	-	-	-	-
Lantari Jaya	-	-	14	-
Mata Usu	-	-	-	-
Poleang Timur	-	-	-	-
Poleang Utara	-	-	90	50
Poleang Selatan	18	10	4	12
Poleang Tenggara	-	-	1	-
Poleang	60	-	-	-
Poleang Barat	-	-	10	-
Tontonunu	-	-	-	-
Poleang Tengah	-	32	10	20
<b>Bombana</b>	<b>78</b>	<b>42</b>	<b>149</b>	<b>92</b>



Lanjutan Tabel/Continued Table 5.2.6

Kecamatan Subdistrict	Kunyit/Turmeric		Laos/Lengkuas/Galanga	
	2019	2020	2019	2020
(1)	(12)	(13)	(14)	(15)
Kabaena	700	600	700	600
Kabaena Utara	-	-	-	-
Kabaena Selatan	-	1 200	-	1 500
Kabaena Barat	60	-	150	-
Kabaena Timur	6	-	-	-
Kabaena Tengah	30	110	65	335
Rumbia	-	-	-	-
Mata Oleo	-	-	-	-
Kepulauan Masaloka Raya	-	-	-	-
Rumbia Tengah	8	-	9	-
Rarowatu	-	-	-	-
Rarowatu Utara	-	-	-	-
Lantari Jaya	40	199	41	187
Mata Usu	85	90	100	73
Poleang Timur	10	-	-	-
Poleang Utara	90	60	85	50
Poleang Selatan	8	25	20	41
Poleang Tenggara	-	-	-	-
Poleang	59	-	56	-
Poleang Barat	90	10	-	-
Tontonunu	10	45	8	5
Poleang Tengah	60	36	39	32
<b>Bombana</b>	<b>1 256</b>	<b>2 375</b>	<b>1 273</b>	<b>2 823</b>

Lanjutan Tabel/Continued Table 5.2.6

Kecamatan Subdistrict	Lempuyang/Zingiber Aromaticum		Lidah Buaya/Aloevera	
	2019	2020	2019	2020
(1)	(16)	(17)	(18)	(19)
Kabaena	-	-	-	-
Kabaena Utara	-	-	-	-
Kabaena Selatan	-	-	-	-
Kabaena Barat	-	-	-	-
Kabaena Timur	-	-	4	-
Kabaena Tengah	-	20	2	14
Rumbia	-	-	-	-
Mata Oleo	-	-	-	-
Kepulauan Masaloka Raya	-	-	-	-
Rumbia Tengah	-	-	2	5
Rarowatu	-	-	-	-
Rarowatu Utara	-	-	-	-
Lantari Jaya	-	-	-	-
Mata Usu	-	-	-	-
Poleang Timur	60	-	-	-
Poleang Utara	40	30	-	-
Poleang Selatan	2	2	2	38
Poleang Tenggara	-	-	-	-
Poleang	-	-	6	10
Poleang Barat	-	-	-	-
Tontonunu	-	-	-	-
Poleang Tengah	14	10	11	-
<b>Bombana</b>	<b>116</b>	<b>62</b>	<b>27</b>	<b>67</b>

Lanjutan Tabel/Continued Table 5.2.6

Kecamatan Subdistrict	Mahkota Dewa/ <i>Phaleria</i> <i>Macrocarpa</i>		Mengkudu/Pace/ <i>Indian</i> <i>Mulberry</i>	
	2019	2020	2019	2020
(1)	(20)	(21)	(22)	(23)
Kabaena	-	-	-	-
Kabaena Utara	-	-	-	-
Kabaena Selatan	-	-	-	-
Kabaena Barat	-	-	-	-
Kabaena Timur	-	-	2	-
Kabaena Tengah	-	-	2	115
Rumbia	60	-	25	-
Mata Oleo	-	-	-	-
Kepulauan Masaloka Raya	-	-	-	-
Rumbia Tengah	-	-	4	-
Rarowatu	-	-	-	-
Rarowatu Utara	-	-	-	-
Lantari Jaya	-	-	10	-
Mata Usu	-	-	-	-
Poleang Timur	-	-	-	-
Poleang Utara	240	240	345	120
Poleang Selatan	12	60	42	64
Poleang Tenggara	-	-	-	-
Poleang	-	-	-	10
Poleang Barat	-	-	-	-
Tontonunu	-	-	-	-
Poleang Tengah	24	-	6	38
<b>Bombana</b>	<b>336</b>	<b>300</b>	<b>436</b>	<b>347</b>

Lanjutan Tabel/*Continued Table* 5.2.6

Kecamatan Subdistrict	Sambiloto/ <i>King of Bitter</i>		Temuireng/ <i>Black Turmeric</i>	
	2019	2020	2019	2020
(1)	(24)	(25)	(26)	(27)
Kabaena	-	-	-	-
Kabaena Utara	-	-	-	-
Kabaena Selatan	-	-	-	-
Kabaena Barat	-	-	-	-
Kabaena Timur	2	-	-	-
Kabaena Tengah	2	-	-	-
Rumbia	-	-	-	-
Mata Oleo	-	-	-	-
Kepulauan Masaloka Raya	-	-	-	-
Rumbia Tengah	2	-	-	-
Rarowatu	-	-	-	-
Rarowatu Utara	-	-	-	-
Lantari Jaya	-	-	-	-
Mata Usu	-	-	15	10
Poleang Timur	-	-	-	-
Poleang Utara	-	-	70	40
Poleang Selatan	-	14	-	-
Poleang Tenggara	-	-	-	-
Poleang	-	-	-	-
Poleang Barat	-	-	-	-
Tontonunu	-	2	-	-
Poleang Tengah	-	-	-	-
<b>Bombana</b>	<b>6</b>	<b>16</b>	<b>85</b>	<b>50</b>

Lanjutan Tabel/Continued Table 5.2.6

Kecamatan Subdistrict	Temukunci/ Chinese Keys		Temulawak/ Java Turmeric	
	2019	2020	2019	2020
(1)	(28)	(29)	(30)	(31)
Kabaena	-	-	-	-
Kabaena Utara	-	-	-	-
Kabaena Selatan	-	-	-	-
Kabaena Barat	-	-	-	-
Kabaena Timur	-	-	2	-
Kabaena Tengah	-	-	-	-
Rumbia	-	-	-	-
Mata Oleo	-	-	-	-
Kepulauan Masaloka Raya	-	-	-	-
Rumbia Tengah	-	-	8	2
Rarowatu	-	-	-	-
Rarowatu Utara	-	-	-	-
Lantari Jaya	37	27	30	-
Mata Usu	-	-	10	-
Poleang Timur	-	-	-	5
Poleang Utara	-	-	55	70
Poleang Selatan	-	-	10	12
Poleang Tenggara	-	-	-	-
Poleang	-	-	-	-
Poleang Barat	-	-	-	-
Tontonunu	-	-	11	2
Poleang Tengah	-	-	16	16
<b>Bombana</b>	<b>37</b>	<b>27</b>	<b>142</b>	<b>107</b>

Sumber/Source: BPS, Statistik Pertanian Hortikultura SPH-TBF/BPS-Statistics Indonesia, Agricultural Statistic for Horticulture SPH-TBF

**Tabel 5.2.7** Luas Panen Tanaman Biofarmaka Menurut Jenis Tanaman (m<sup>2</sup>), 2017-2020  
**Harvested Area of Medicinal Plants by Kind of Plant (m<sup>2</sup>), 2017 - 2020**

Jenis Tanaman Kind of Plants	2017	2018	2019	2020
(1)	(2)	(3)	(4)	(5)
Dlingo/Dringo	3	5	7	6
Jahe / Ginger	2 622	1 370	1 038	1 526
Kapulaga / Java Cardaman	6	4	2	7
Keji Beling / <i>Strobilathes crispa</i>	4	14	15	18
Kencur / <i>East Indian Galangal</i>	132	37	47	33
Kunyit / <i>Turmeric</i>	1 691	1 205	559	1 110
Laos/Lengkuas / <i>Galanga</i>	1 939	1 263	544	1 403
Lempuyang / <i>Zingiber Aromaticum</i>	33	70	52	33
Lidah Buaya / <i>Oliviera</i>	13	31	19	13
Mahkota Dewa / <i>God's Crown</i>	30	39	18	12
Mengkudu/Pace/ <i>Indian Mulberry</i>	220	164	146	168
Sambiloto/ <i>King of Bitter</i>	8	21	3	3
Temuireng/ <i>Black Turmeric</i>	34	17	18	18
Temukunci/ <i>Chinese Keys</i>	3	-	9	11
Temulawak/ <i>Java Turmeric</i>	47	56	43	30

Sumber/Source: BPS, Statistik Pertanian Hortikultura SPH-TBF/BPS-Statistics Indonesia, Agricultural Statistic for Horticulture SPH-TBF

**Tabel**  
**Table** 5.2.8

**Produksi Tanaman Biofarmaka Menurut Jenis Tanaman (kg), 2017-2020**  
**Production of Medicinal Plants by Kind of Plant (kg), 2017-2020**

Jenis Tanaman Kind of Plants	2017	2018	2019	2020
(1)	(2)	(3)	(4)	(5)
Dlingo/Dringo	6	10	23	25
Jahe / <i>Ginger</i>	5 769	3 150	1 858	3 877
Kapulaga / <i>Java Cardaman</i>	12	14	4	15
Keji Beling / <i>Strobilathes crispa</i>	12	38	78	42
Kencur / <i>East Indian Galangal</i>	397	111	149	92
Kunyit / <i>Turmeric</i>	3 603	2 468	1 256	2 375
Laos/Lengkuas / <i>Galanga</i>	4 508	3 231	1 273	2 823
Lempuyang / <i>Zingiber Aromaticum</i>	96	211	116	62
Lidah Buaya / <i>Oliviera</i>	30	86	27	67
Mahkota Dewa / <i>God's Crown</i>	684	1 044	336	300
Mengkudu/Pace/ <i>Indian Mulberry</i>	900	300	436	347
Sambiloto/ <i>King of Bitter</i>	29	64	6	16
Temuireng/ <i>Black Turmeric</i>	97	39	85	50
Temukunci/ <i>Chinese Keys</i>	6	-	37	27
Temulawak/ <i>Java Turmeric</i>	132	122	142	107

Sumber/Source: BPS, Statistik Pertanian Hortikultura SPH-TBF/BPS-Statistics Indonesia, Agricultural Statistic for Horticulture SPH-TBF

**Tabel**  
**Table** 5.2.9

**Luas Panen Tanaman Hias Menurut Kecamatan dan Jenis Tanaman (m<sup>2</sup>), 2019 dan 2020**  
*Harvested Area of Ornamental Plants by Subdistrict and Kind of Plant (m<sup>2</sup>), 2019 and 2020*

Kecamatan Subdistrict	Anggrek/ <i>Orchid</i>		Krisan/ <i>Chrysantemum</i>	
	2019	2020	2019	2020
(1)	(2)	(3)	(4)	(5)
Kabaena	-	-	-	-
Kabaena Utara	-	-	-	-
Kabaena Selatan	-	-	-	-
Kabaena Barat	-	-	-	-
Kabaena Timur	-	-	-	-
Kabaena Tengah	-	-	-	-
Rumbia	-	-	-	-
Mata Oleo	-	-	-	-
Kepulauan Masaloka Raya	-	-	-	-
Rumbia Tengah	-	-	-	-
Rarowatu	10	-	6	-
Rarowatu Utara	-	-	-	-
Lantari Jaya	-	-	-	-
Mata Usu	-	-	-	-
Poleang Timur	-	-	-	-
Poleang Utara	-	-	-	-
Poleang Selatan	-	-	-	-
Poleang Tenggara	-	-	-	-
Poleang	-	-	-	-
Poleang Barat	-	-	-	-
Tontonunu	-	1	-	-
Poleang Tengah	5	-	-	-
<b>Bombana</b>	<b>15</b>	<b>1</b>	<b>6</b>	<b>-</b>



Lanjutan Tabel/Continued Table 5.2.9

Kecamatan Subdistrict	Mawar/Rose		Sedap Malam/Tuberose	
	2019	2020	2019	2020
(1)	(6)	(7)	(8)	(9)
Kabaena	-	-	-	-
Kabaena Utara	-	-	-	-
Kabaena Selatan	-	-	-	-
Kabaena Barat	-	-	-	-
Kabaena Timur	-	-	-	-
Kabaena Tengah	-	-	-	-
Rumbia	-	-	-	-
Mata Oleo	-	-	-	-
Kepulauan Masaloka Raya	-	-	-	-
Rumbia Tengah	-	-	-	-
Rarowatu	15	-	-	-
Rarowatu Utara	-	-	-	-
Lantari Jaya	-	-	-	-
Mata Usu	-	-	-	-
Poleang Timur	-	-	-	-
Poleang Utara	-	-	-	-
Poleang Selatan	3	5	-	-
Poleang Tenggara	-	-	-	-
Poleang	-	-	-	-
Poleang Barat	-	-	-	-
Tontonunu	2	-	-	-
Poleang Tengah	5	-	4	-
<b>Bombana</b>	<b>25</b>	<b>5</b>	<b>4</b>	<b>-</b>

Sumber/Source: BPS, Statistik Pertanian Hortikultura SPH-TH/BPS-Statistics Indonesia, Agricultural Statistik for Horticulture SPH-TH

**Tabel**  
**Table** 5.2.10

**Produksi Tanaman Hias Menurut Kecamatan dan Jenis Tanaman (Tangkai), 2019 dan 2020**  
**Production of Ornamental Plants by Subdistrict and Kind of Plant (stalks), 2019 and 2020**

Kecamatan Subdistrict	Anggrek/ <i>Orchid</i>		Krisan/ <i>Chrysantemum</i>	
	2019	2020	2019	2020
(1)	(2)	(3)	(4)	(5)
Kabaena	-	-	-	-
Kabaena Utara	-	-	-	-
Kabaena Selatan	-	-	-	-
Kabaena Barat	-	-	-	-
Kabaena Timur	-	-	-	-
Kabaena Tengah	-	-	-	-
Rumbia	-	-	-	-
Mata Oleo	-	-	-	-
Kepulauan Masaloka Raya	-	-	-	-
Rumbia Tengah	-	-	-	-
Rarowatu	20	-	12	-
Rarowatu Utara	-	-	-	-
Lantari Jaya	-	-	-	-
Mata Usu	-	-	-	-
Poleang Timur	-	-	-	-
Poleang Utara	-	-	-	-
Poleang Selatan	-	-	-	-
Poleang Tenggara	-	-	-	-
Poleang	-	-	-	-
Poleang Barat	-	-	-	-
Tontonunu	-	10	-	-
Poleang Tengah	26	-	-	-
<b>Bombana</b>	<b>46</b>	<b>10</b>	<b>12</b>	<b>-</b>

Lanjutan Tabel/Continued Table 5.2.10

Kecamatan Subdistrict	Mawar/Rose		Sedap Malam/Tuberose	
	2019	2020	2019	2020
(1)	(6)	(7)	(8)	(9)
Kabaena	-	-	-	-
Kabaena Utara	-	-	-	-
Kabaena Selatan	-	-	-	-
Kabaena Barat	-	-	-	-
Kabaena Timur	-	-	-	-
Kabaena Tengah	-	-	-	-
Rumbia	-	-	-	-
Mata Oleo	-	-	-	-
Kepulauan Masaloka Raya	-	-	-	-
Rumbia Tengah	-	-	-	-
Rarowatu	20	-	-	-
Rarowatu Utara	-	-	-	-
Lantari Jaya	-	-	-	-
Mata Usu	-	-	-	-
Poleang Timur	-	-	-	-
Poleang Utara	-	-	-	-
Poleang Selatan	8	18	-	-
Poleang Tenggara	-	-	-	-
Poleang	-	-	-	-
Poleang Barat	-	-	-	-
Tontonunu	4	-	-	-
Poleang Tengah	25	-	8	-
<b>Bombana</b>	<b>57</b>	<b>18</b>	<b>8</b>	<b>-</b>

Sumber/Source: BPS, Statistik Pertanian Hortikultura SPH-TH/BPS-Statistics Indonesia, Agricultural Statistik for Horticulture SPH-TH

**Tabel**  
**Table** 5.2.11

**Luas Panen Tanaman Hias Menurut Jenis Tanaman (m<sup>2</sup>),  
2017-2020**  
*Harvested Area of Ornamental Plants by Kind of Plant (m<sup>2</sup>),  
2017-2020*

Jenis Tanaman <i>Kind of Plants</i>	2017	2018	2019	2020
(1)	(2)	(3)	(4)	(5)
Adenium (Kamboja Jepang)	45	-	30	2
Aglaonema	2	-	-	7
Anggrek	15	11	15	1
Anthurium Bunga	-	-	-	-
Anthurium Daun	15	-	6	-
Anyelir	-	-	-	-
Caladium	16	-	7	-
Cordyline	-	-	-	-
Diffenbachia	11	-	5	-
Dracaena	-	-	-	10
Euphorbia	75	-	40	-
Gerbera (Herbras)	-	-	-	-
Gladiol	6	-	6	-
Heliconia (pisang-pisangan)	20	16	-	1
Ixora (soka)	34	12	-	5
Krisan	12	-	6	-
Mawar	39	14	25	5
Melati	25	5	13	1
Monstera	15	-	8	-
Pakis	29	18	15	26
Palem <sup>1</sup>	80	17	45	19
Phylodendron	-	-	-	-
Sansevieria (Pedang-pedangan)	26	4	12	-
Sedap malam	3	4	4	-

Catatan/Notes: <sup>1</sup>Satuan luas panen dalam pohon/*The unit of harvested area are tree*

Sumber/Source: BPS, Statistik Pertanian Hortikultura SPH-TH/BPS-Statistics Indonesia, *Agricultural Statistik for Horticulture SPH-TH*

**Tabel** 5.2.12 **Produksi Tanaman Hias Menurut Jenis Tanaman (tangkai), 2017-2020**  
**Table** 5.2.12 **Production of Ornamental Plants by Kind of Plant (stalks), 2017-2020**

Jenis Tanaman Kind of Plants	2017	2018	2019	2020
(1)	(2)	(3)	(4)	(5)
Adenium (Kamboja Jepang)	115	-	44	12
Aglaonema	4	-	-	7
Anggrek	63	34	46	10
Anthurium Bunga	-	-	-	-
Anthurium Daun	60	-	10	-
Anyelir	-	-	-	-
Caladium	55	-	14	-
Cordyline	-	-	-	-
Diffenbachia	40	-	10	-
Dracaena	-	-	-	10
Euphorbia	190	-	45	-
Gerbera (Herbras)	-	-	-	-
Gladiol	24	-	12	-
Heliconia (pisang-pisangan)	92	83	-	2
Ixora (soka)	89	54	-	10
Krisan	48	-	12	-
Mawar	120	37	57	18
Melati	82	15	38	14
Monstera	35	-	16	-
Pakis	76	51	70	44
Palem	201	60	81	23
Phylo dendron	-	-	-	-
Sansevieria (Pedang-pedangan)	55	16	36	-
Sedap malam	9	16	8	-

Sumber/Source: BPS, Statistik Pertanian Hortikultura SPH-TH/BPS-Statistics Indonesia, Agricultural Statistik for Horticulture SPH-TH

**Tabel**  
**Table** 5.2.13

**Produksi Buah-buahan Menurut Kecamatan dan Jenis Tanaman (ton), 2019 dan 2020**  
*Production of Fruits by Subdistrict and Kind of Plant (ton), 2019 and 2020*

Kecamatan Subdistrict	Mangga/Mango		Durian/Durian	
	2019	2020	2019	2020
(1)	(2)	(3)	(4)	(5)
Kabaena	105	50	-	-
Kabaena Utara	195	200	400	-
Kabaena Selatan	125	71	105	-
Kabaena Barat	65	50	-	-
Kabaena Timur	900	260	-	-
Kabaena Tengah	2 150	5 300	252	280
Rumbia	400	181	-	-
Mata Oleo	98	-	8	-
Kepulauan Masaloka Raya	8	10	-	-
Rumbia Tengah	1 320	1 298	-	-
Rarowatu	1 500	2 000	352	-
Rarowatu Utara	1 500	-	10	-
Lantari Jaya	1 100	570	-	-
Mata Usu	90	-	343	-
Poleang Timur	40	-	53	-
Poleang Utara	500	1 660	27	100
Poleang Selatan	455	20	-	-
Poleang Tenggara	1 700	-	32	1
Poleang	2 900	5 550	150	470
Poleang Barat	1 500	350	140	50
Tontonunu	800	30	3 200	-
Poleang Tengah	440	660	-	-
<b>Bombana</b>	<b>17 891</b>	<b>18 260</b>	<b>5 072</b>	<b>901</b>

Lanjutan Tabel/Continued Table 5.2.13

Kecamatan Subdistrict	Jeruk Siam / Orange/Tangerine		Pisang/Banana	
	2019	2020	2019	2020
(1)	(6)	(7)	(8)	(9)
Kabaena	250	180	450	650
Kabaena Utara	60	30	110	110
Kabaena Selatan	-	-	950	550
Kabaena Barat	8	11	150	102
Kabaena Timur	36	26	115	107
Kabaena Tengah	130	460	170	370
Rumbia	16	4	64	47
Mata Oleo	8	-	30	41
Kepulauan Masaloka Raya	-	-	7	3
Rumbia Tengah	-	-	60	138
Rarowatu	500	-	86	190
Rarowatu Utara	500	500	275	160
Lantari Jaya	25	150	570	1 150
Mata Usu	-	-	75	52
Poleang Timur	8	-	200	27
Poleang Utara	170	500	1 100	1 500
Poleang Selatan	62	230	680	1 650
Poleang Tenggara	100	-	300	320
Poleang	-	13	1 340	1 305
Poleang Barat	490	100	190	230
Tontonunu	18	13	330	740
Poleang Tengah	23	52	1 950	4 030
<b>Bombana</b>	<b>2 404</b>	<b>2 269</b>	<b>9 202</b>	<b>13 472</b>

Lanjutan Tabel/*Continued Table* 5.2.13

Kecamatan Subdistrict	Pepaya/Papaya		Salak/Salacca	
	2019	2020	2019	2020
(1)	(10)	(11)	(12)	(13)
Kabaena	27	34	-	-
Kabaena Utara	180	345	-	-
Kabaena Selatan	28	9	-	-
Kabaena Barat	19	33	-	-
Kabaena Timur	11	28	-	-
Kabaena Tengah	180	350	-	-
Rumbia	24	14	16	46
Mata Oleo	20	24	-	-
Kepulauan Masaloka Raya	7	3	-	-
Rumbia Tengah	23	17	-	-
Rarowatu	190	90	5	-
Rarowatu Utara	27	64	-	-
Lantari Jaya	75	160	-	-
Mata Usu	40	58	4	-
Poleang Timur	80	130	19	-
Poleang Utara	200	380	50	75
Poleang Selatan	13	86	-	-
Poleang Tenggara	42	105	-	-
Poleang	1 010	670	-	-
Poleang Barat	30	29	29	7
Tontonunu	30	16	-	-
Poleang Tengah	23	53	2	3
<b>Bombana</b>	<b>2 279</b>	<b>2 698</b>	<b>125</b>	<b>131</b>

Sumber/Source: BPS, Statistik Pertanian Hortikultura SPH-BST/BPS-Statistics Indonesia, Agricultural Statistic for Horticulture SPH-BST



**Tabel 5.2.14** **Produksi Buah–Buahan dan Sayuran Tahunan Menurut Jenis Tanaman (ton), 2017-2020**  
**Production of Annual Fruits and Vegetables by Kind of Plant (ton), 2017-2020**

Jenis Tanaman Kind of Plants	2017	2018	2019	2020
(1)	(2)	(3)	(4)	(5)
Alpukat	24,70	24,20	20,1	185,0
Anggur	-	-	-	-
Apel	-	-	-	-
Belimbing	10,50	10,10	12,5	374,0
Duku/Langsar/Kokosan	2,10	10,60	8,7	63,0
Durian	77,80	225,20	507,2	901,0
Jambu Air	27,50	19,80	29,6	225,0
Jambu Biji	40,00	36,30	44,6	804,0
Jengkol	0,60	0,20	-	2,0
Jeruk Besar	50,10	44,20	53,4	678,0
Jeruk Siam/Keprok	185,10	278,50	240,4	2 269,0
Mangga	789,00	1 534,90	1 789,1	18 260,0
Manggis	-	-	-	-
Markisa/Konyal	0,10	0,40	0,8	-
Melinjo	0,70	0,80	3,2	84,0
Nangka/Cempedak	147,80	175,80	184,4	2 580,0
Nenas	11,60	26,30	24,9	260,0
Pepaya	144,30	190,40	227,9	2 698,0
Petai	1,70	3,20	4,2	47,0
Pisang	495,40	888,80	920,2	13 472,0
Rambutan	101,20	182,20	323,2	1 780,0
Salak	8,10	24,10	12,5	131,0
Sawo	0,10	0,20	-	-
Sirsak	6,00	8,10	12,9	180,0
Sukun	6,40	11,20	13,2	256,0

Sumber/Source: BPS, Statistik Pertanian Hortikultura SPH-BST/BPS-Statistics Indonesia, Agricultural Statistic for Horticulture SPH-BST

### 5.3 PERKEBUNAN ESTATE CROPS

**Tabel 5.3.1** Luas Areal Tanaman Perkebunan Menurut Kecamatan dan Jenis Tanaman (ha), 2019 dan 2020  
*Planted Area of Estate Crops by Subdistrict and Type of Crops (ha), 2019 and 2020*

Kecamatan Subdistrict	Kelapa/Coconut		Kopi/Coffee		Kakao/Cocoa	
	2019	2020	2019	2020	2019	2020
(1)	(2)	(3)	(4)	(5)	(6)	(7)
Kabaena	553	533	88	60	135	100
Kabaena Utara	557	547	55	55	188	202
Kabaena Selatan	957	957	75	190	195	235
Kabaena Barat	589	589	60	60	155	100
Kabaena Timur	204	505	65	57	101	115
Kabaena Tengah	282	321	131	116	274	246
Rumbia	96	174	25	65	121	323
Mata Oleo	184	189	54	23	138	165
Kepulauan Masaloka Raya	190	188	-	-	-	-
Rumbia Tengah	90	90	25	10	60	11
Rarowatu	136	156	45	27	143	141
Rarowatu Utara	139	138	48	40	110	128
Lantari Jaya	25	176	78	83	75	88
Mata Usu	97	89	15	11	426	412
Poleang Timur	748	835	72	58	468	596
Poleang Utara	375	496	56	92	1 358	1 258
Poleang Selatan	701	700	5	48	635	699
Poleang Tenggara	322	427	35	31	378	39
Poleang	3 395	3 393	44	44	1 934	1 921
Poleang Barat	2 646	3 105	83	85	1 787	1 831
Tontonunu	1 369	1 364	25	17	1 127	1 286
Poleang Tengah	895	826	33	11	460	450
<b>Bombana</b>	<b>14 550</b>	<b>15 798</b>	<b>1 117</b>	<b>1 183</b>	<b>10 268</b>	<b>10 346</b>

Lanjutan Tabel/Continued Table 5.3.1

Kecamatan Subdistrict	Aren / Enau Sugar Palm		Jambu Mete/ Cahew Nutt		Cengkeh/ Clove	
	2019	2020	2019	2020	2019	2020
(1)	(8)	(9)	(10)	(11)	(12)	(13)
Kabaena	440	330	2 125	1 580	195	221
Kabaena Utara	402	290	1 482	1 469	-	-
Kabaena Selatan	270	270	1 567	1 497	33	33
Kabaena Barat	280	304	1 423	1 123	34	45
Kabaena Timur	200	167	1 005	900	5	-
Kabaena Tengah	375	346	922	1 014	-	14
Rumbia	21	21	373	447	7	34
Mata Oleo	55	55	342	230	4	7
Kepulauan Masaloka Raya	-	-	580	424	-	-
Rumbia Tengah	20	27	426	426	-	22
Rarowatu	44	45	476	486	-	5
Rarowatu Utara	35	33	375	367	-	-
Lantari Jaya	-	-	325	370	5	6
Mata Usu	-	-	381	483	40	50
Poleang Timur	23	33	405	390	27	15
Poleang Utara	35	127	747	670	30	32
Poleang Selatan	23	120	568	420	2	-
Poleang Tenggara	-	-	822	721	12	16
Poleang	49	49	593	593	15	15
Poleang Barat	30	38	2 277	2 399	48	64
Tontonunu	38	34	345	1 408	12	7
Poleang Tengah	36	42	210	177	7	21
<b>Bombana</b>	<b>2 376</b>	<b>2 331</b>	<b>17 769</b>	<b>17 594</b>	<b>476</b>	<b>607</b>

Lanjutan Tabel/*Continued Table* 5.3.1

Kecamatan Subdistrict	Kemiri/Candlenut		Lada / Pepper		Pala / Nutmeg	
	2019	2020	2019	2020	2019	2020
(1)	(14)	(15)	(16)	(17)	(18)	(19)
Kabaena	10	10	8	8	5	5
Kabaena Utara	21	15	-	9	-	-
Kabaena Selatan	6	6	3	3	-	-
Kabaena Barat	5	5	2	2	-	-
Kabaena Timur	10	6	13	15	-	-
Kabaena Tengah	12	15	20	18	-	-
Rumbia	3	2	4	12	-	-
Mata Oleo	-	-	25	20	-	-
Kepulauan Masaloka Raya	-	-	-	8	-	-
Rumbia Tengah	-	-	2	2	-	-
Rarowatu	7	7	10	10	-	-
Rarowatu Utara	2	2	7	6	-	-
Lantari Jaya	8	8	7	4	-	-
Mata Usu	4	4	30	62	-	-
Poleang Timur	5	6	2	13	-	-
Poleang Utara	9	18	17	16	-	-
Poleang Selatan	-	-	27	10	-	-
Poleang Tenggara	6	-	18	22	-	-
Poleang	3	10	12	14	-	-
Poleang Barat	12	18	20	194	5	6
Tontonunu	4	-	5	8	77	-
Poleang Tengah	-	-	3	16	-	-
<b>Bombana</b>	<b>127</b>	<b>132</b>	<b>235</b>	<b>472</b>	<b>87</b>	<b>11</b>

Sumber/*Source*: Dinas Pertanian Kabupaten Bombana/ *Department of Agriculture of Bombana Regency*

**Tabel**  
**Table** 5.3.2

**Produksi Perkebunan Menurut Kecamatan dan Jenis Tanaman (ton), 2019 dan 2020**  
**Production of Estate by Subdistrict and Type of Crops (ton), 2019 dan 2020**

Kecamatan Subdistrict	Kelapa/Coconut		Kopi/Coffee		Kakao/Cocoa	
	2019	2020	2019	2020	2019	2020
(1)	(2)	(3)	(4)	(5)	(6)	(7)
Kabaena	450,00	402,40	60,00	44,50	40,00	50,80
Kabaena Utara	630,00	440,00	-	30,00	40,00	66,10
Kabaena Selatan	900,00	798,30	130,00	123,90	70,00	67,50
Kabaena Barat	650,00	434,00	30,00	39,60	30,00	48,10
Kabaena Timur	200,00	217,60	20,00	40,40	40,00	32,80
Kabaena Tengah	240,00	214,90	50,00	98,70	120,00	90,50
Rumbia	70,00	79,20	10,00	40,20	50,00	7,80
Mata Oleo	170,00	130,50	30,00	13,40	20,00	58,80
Kepulauan Masaloka Raya	170,00	166,40	-	-	-	-
Rumbia Tengah	70,00	72,00	-	2,60	10,00	6,20
Rarowatu	150,00	107,80	10,00	16,30	30,00	4,56
Rarowatu Utara	110,00	82,40	-	21,40	10,00	48,30
Lantari Jaya	80,00	52,20	-	8,90	10,00	31,70
Mata Usu	10,00	6,00	20,00	52,10	50,00	79,40
Poleang Timur	610,00	797,50	50,00	52,20	140,00	195,70
Poleang Utara	380,00	399,70	10,00	49,20	420,00	499,00
Poleang Selatan	810,00	456,50	-	39,50	120,00	280,10
Poleang Tenggara	260,00	209,10	10,00	23,70	70,00	19,40
Poleang	2 800,00	3 241,00	20,00	27,80	670,00	1 091,20
Poleang Barat	2 200,00	277,10	30,00	51,30	530,00	778,40
Tontonunu	1 210,00	1 157,50	-	15,20	480,00	600,50
Poleang Tengah	820,00	789,40	20,00	5,50	100,00	279,70
<b>Bombana</b>	<b>12 990,00</b>	<b>10 531,50</b>	<b>500,00</b>	<b>796,40</b>	<b>3 050,00</b>	<b>4 336,56</b>

Lanjutan Tabel/Continued Table 5.3.2

Kecamatan Subdistrict	Aren / Enau Sugar Palm		Jambu Mete/ Cahew Nutt		Cengkeh/ Clove	
	2019	2020	2019	2020	2019	2020
(1)	(8)	(9)	(10)	(11)	(12)	(13)
Kabaena	11,00	175,80	1 100,00	652,50	55,00	22,40
Kabaena Utara	235,00	144,60	620,00	709,20	-	-
Kabaena Selatan	35,00	141,80	720,00	709,80	8,00	14,10
Kabaena Barat	25,00	85,10	625,00	675,00	7,00	-
Kabaena Timur	20,00	74,80	500,00	393,10	-	-
Kabaena Tengah	75,00	151,40	385,00	361,00	-	-
Rumbia	-	9,60	112,00	200,60	1,00	5,40
Mata Oleo	-	25,50	167,00	116,20	-	1,80
Kepulauan Masaloka Raya	-	-	200,00	159,40	-	-
Rumbia Tengah	1,00	15,30	206,00	181,80	-	0,90
Rarowatu	6,00	17,00	230,00	257,70	-	-
Rarowatu Utara	-	17,20	120,00	193,10	-	-
Lantari Jaya	-	-	105,00	95,00	-	-
Mata Usu	-	-	156,00	197,80	2,00	9,10
Poleang Timur	1,00	15,90	140,00	344,70	7,00	4,40
Poleang Utara	-	66,90	200,00	187,80	-	13,10
Poleang Selatan	1,00	63,50	120,00	362,30	-	-
Poleang Tenggara	-	-	370,00	362,30	1,00	2,70
Poleang	8,00	21,00	232,00	225,50	4,00	2,80
Poleang Barat	-	17,00	920,00	804,50	5,00	19,70
Tontonunu	-	14,20	145,00	115,20	-	-
Poleang Tengah	8,00	20,90	92,00	94,80	1,00	4,90
<b>Bombana</b>	<b>426,00</b>	<b>1 077,50</b>	<b>7 465,00</b>	<b>7 399,30</b>	<b>91,00</b>	<b>101,30</b>

Lanjutan Tabel/Continued Table 5.3.2

Kecamatan Subdistrict	Kemiri /Candlenut		Lada / Pepper		Pala / Nutmeg	
	2019	2020	2019	2020	2019	2020
(1)	(14)	(15)	(16)	(17)	(18)	(19)
Kabaena	1,00	5,50	1,00	2,70	0,10	-
Kabaena Utara	1,00	4,50	1,00	2,70	-	-
Kabaena Selatan	1,00	2,60	1,00	1,40	-	-
Kabaena Barat	1,00	2,20	1,00	0,90	-	-
Kabaena Timur	-	2,30	-	5,40	-	-
Kabaena Tengah	1,00	5,20	1,00	8,20	-	-
Rumbia	1,00	0,90	1,00	2,70	-	-
Mata Oleo	-	-	-	6,20	-	-
Kepulauan Masaloka Raya	-	-	-	5,20	-	-
Rumbia Tengah	-	-	-	1,10	-	-
Rarowatu	2,00	2,20	2,00	3,30	-	-
Rarowatu Utara	-	0,70	-	1,40	-	-
Lantari Jaya	2,00	1,90	3,00	1,40	-	-
Mata Usu	1,00	1,30	-	5,20	-	-
Poleang Timur	3,00	1,40	3,00	4,50	-	-
Poleang Utara	2,00	3,50	1,00	3,60	-	-
Poleang Selatan	-	-	-	3,20	-	-
Poleang Tenggara	3,00	-	2,00	5,20	-	-
Poleang	1,00	2,20	1,00	1,80	-	-
Poleang Barat	3,00	2,70	1,00	28,10	-	1,00
Tontonunu	-	-	-	3,60	0,50	-
Poleang Tengah	-	-	-	27,00	-	-
<b>Bombana</b>	<b>23,00</b>	<b>39,10</b>	<b>19,00</b>	<b>124,80</b>	<b>0,60</b>	<b>1,00</b>

Sumber/Source: Dinas Pertanian Kabupaten Bombana/ Department of Agriculture of Bombana Regency

## 5.4 PETERNAKAN LIVE STOCK

**Tabel 5.4.1** Populasi Ternak Menurut Kecamatan dan Jenis Ternak (ekor) di Kabupaten Bombana Tahun 2020  
*Livestock Population by Subdistrict and Kind of Livestock (heads) in Bombana Regency, 2020*

Kecamatan Subdistrict	Sapi Potong Beef Cattle	Kerbau Buffalo	Kuda Horse
(1)	(2)	(3)	(4)
Kabaena	572	-	-
Kabaena Utara	1 893	15	5
Kabaena Selatan	1 635	13	7
Kabaena Barat	2 093	-	-
Kabaena Timur	1 743	14	-
Kabaena Tengah	2 202	17	9
Rumbia	760	-	-
Mata Oleo	1 862	22	-
Kepulauan Masaloka Raya	-	-	-
Rumbia Tengah	586	-	-
Rarowatu	4 327	-	-
Rarowatu Utara	2 188	-	-
Lantari Jaya	2 372	14	-
Mata Usu	4 947	12	-
Poleang Timur	2 900	-	11
Poleang Utara	2 837	14	-
Poleang Selatan	5 103	323	68
Poleang Tenggara	1 965	17	15
Poleang	1 802	19	19
Poleang Barat	3 247	24	59
Tontonunu	1 748	17	21
Poleang Tengah	2 048	27	17
<b>Bombana</b>	<b>48 830</b>	<b>548</b>	<b>231</b>



Lanjutan Tabel/Continued Table 5.4.1

Kecamatan Subdistrict	Kambing Goat	Domba Sheep	Babi Pig
(1)	(5)	(6)	(7)
Kabaena	312	-	-
Kabaena Utara	273	-	-
Kabaena Selatan	244	-	-
Kabaena Barat	194	-	-
Kabaena Timur	306	-	-
Kabaena Tengah	127	-	-
Rumbia	128	-	-
Mata Oleo	281	-	-
Kepulauan Masaloka Raya	121	-	-
Rumbia Tengah	90	-	-
Rarowatu	220	-	-
Rarowatu Utara	182	-	540
Lantari Jaya	177	-	1 070
Mata Usu	154	-	-
Poleang Timur	145	-	-
Poleang Utara	132	-	257
Poleang Selatan	231	-	-
Poleang Tenggara	422	-	-
Poleang	76	-	-
Poleang Barat	295	-	-
Tontonunu	168	-	-
Poleang Tengah	435	-	-
<b>Bombana</b>	<b>4 713</b>	<b>-</b>	<b>1 867</b>

Sumber/Source: Dinas Pertanian Kabupaten Bombana/ Department of Agriculture of Bombana Regency

**Tabel**  
**Table** 5.4.2

**Populasi Unggas Menurut Kecamatan dan Jenis Unggas  
(ekor) di Kabupaten Bombana, 2020**  
*Poultry Population by Subdistrict and Kind of Poultry (heads)  
in Bombana Regency, 2020*

Kecamatan Subdistrict	Ayam Kampung Native Chicken	Ayam Petelur Layer	Ayam Pedaging Broiler	Bebek/Itik Duck
(1)	(2)	(3)	(4)	(5)
Kabaena	38 978	-	-	86
Kabaena Utara	18 201	-	-	102
Kabaena Selatan	35 767	-	-	89
Kabaena Barat	4 544	-	-	75
Kabaena Timur	9 783	-	-	86
Kabaena Tengah	12 432	-	-	68
Rumbia	54 909	4 600	2 000	132
Mata Oleo	39 460	-	-	133
Kepulauan Masaloka Raya	16 022	-	-	72
Rumbia Tengah	42 468	-	8 000	143
Rarowatu	16 924	-	-	156
Rarowatu Utara	57 458	2 150	300	180
Lantari Jaya	36 790	-	500	188
Mata Usu	11 465	-	-	139
Poleang Timur	38 035	-	1 200	143
Poleang Utara	45 962	500	-	208
Poleang Selatan	61 954	55	-	98
Poleang Tenggara	14 604	-	-	200
Poleang	13 807	9 650	2 500	147
Poleang Barat	30 393	4 500	-	133
Tontonunu	21 741	-	-	120
Poleang Tengah	35 529	-	-	187
<b>Bombana</b>	<b>657 226</b>	<b>21 455</b>	<b>14 500</b>	<b>2 885</b>

Sumber/Source: Dinas Pertanian Kabupaten Bombana/ Department of Agriculture of Bombana Regency

**Tabel**  
**Table** 5.4.3

**Populasi Ternak Menurut Jenisnya (ekor) di Kabupaten Bombana, 2017 - 2020**  
**Livestock Population by Type (heads) in Bombana Regency, 2017-2020**

Jenis Ternak <i>Type of Livestock</i>	Jumlah Populasi <i>Population</i>			
	2017	2018	2019	2020
(1)	(2)	(3)	(4)	(5)
Sapi / Cattle	60 121	59 103	46 572	48 830
Kerbau / Buffalo	771	882	462	548
Kuda / Horse	166	159	181	231
Kambing / Goat	11 972	11 077	7 267	4 713
Domba / Sheep	-	-	-	-
Babi / Pig	1 358	1 444	1 560	1 867

Sumber/Source: Dinas Pertanian Kabupaten Bombana/ Department of Agriculture of Bombana Regency

**Tabel 5.4.4** **Populasi Unggas Menurut Jenis Unggas (ekor) di Kabupaten Bombana, 2017 - 2020**  
***Poultry Population by Kind Poultry (heads) in Bombana Regency, 2017 - 2020***

Jenis Unggas Kind Pultry	Jumlah Populasi Population			
	2017	2018	2019	2020
(1)	(2)	(3)	(4)	(5)
Ayam Kampung/Native Chicken	870 595	766 384	782 406	657 226
Ayam Petelur/Layer	9 350	10 000	10 000	21 455
Ayam Pedaging/Broiler	12 100	13 700	13 700	14 500
Itik / Duck	7 550	6 574	4 471	2 885

Sumber/Source: Dinas Pertanian Kabupaten Bombana/ Department of Agriculture of Bombana Regency

**5.5 PERIKANAN  
FISHERY**

**Tabel 5.5.1** Jumlah Perahu/Kapal Menurut Kecamatan dan Jenis Kapal di Kabupaten Bombana, 2020  
*Number of Fishing Boats by Subdistrict and Type of Boat in Bombana Regency, 2020*

Kecamatan Subdistrict	Motor Tempel Outboard Motors	Perahu Tanpa Motor Boats Without Motor	Kapal Motor Boat Motor
(1)	(2)	(3)	(4)
Kabaena	-	-	-
Kabaena Utara	199	97	10
Kabaena Selatan	35	129	17
Kabaena Barat	243	560	35
Kabaena Timur	30	195	50
Kabaena Tengah	64	104	9
Rumbia	47	107	27
Mata Oleo	100	151	20
Kepulauan Masaloka Raya	140	112	55
Rumbia Tengah	192	108	13
Rarowatu	-	-	-
Rarowatu Utara	50	49	-
Lantari Jaya	25	49	-
Mata Usu	-	-	-
Poleang Timur	132	302	35
Poleang Utara	-	-	-
Poleang Selatan	116	147	19
Poleang Tenggara	237	714	57
Poleang	196	458	34
Poleang Barat	36	375	44
Tontonunu	-	-	-
Poleang Tengah	12	61	3
<b>Bombana</b>	<b>1 854</b>	<b>3 718</b>	<b>428</b>

Sumber/Source: Dinas Perikanan Kabupaten Bombana / Fisheries Department of Bombana Regency

**Tabel**  
**Table** 5.5.2

**Jumlah Alat Penangkap Ikan Menurut Jenisnya Tiap Kecamatan di Kabupaten Bombana, 2020**  
**Number of Fishing Tool According to Type for Each Subdistrict in Bombana Regency, 2020**

Kecamatan Subdistrict	Pukat Kantong Sack	Pukat Cincin Ring Seine	Jaring Insang Net Gill	Jaring Angkat Net to Lift
(1)	(2)	(3)	(4)	(5)
Kabaena	-	-	-	-
Kabaena Utara	-	-	26	2
Kabaena Selatan	-	-	12	7
Kabaena Barat	-	-	115	38
Kabaena Timur	-	5	159	84
Kabaena Tengah	-	-	5	7
Rumbia	-	-	8	101
Mata Oleo	-	4	21	22
Kepulauan Masaloka Raya	-	-	11	-
Rumbia Tengah	-	4	212	13
Rarowatu	-	-	-	-
Rarowatu Utara	-	-	7	4
Lantari Jaya	-	-	-	23
Mata Usu	-	-	-	-
Poleang Timur	-	-	52	16
Poleang Utara	-	-	-	-
Poleang Selatan	-	-	39	13
Poleang Tenggara	-	-	106	44
Poleang	-	1	86	111
Poleang Barat	-	-	108	124
Tontonunu	-	-	-	-
Poleang Tengah	-	-	-	29
<b>Bombana</b>	<b>-</b>	<b>14</b>	<b>967</b>	<b>638</b>

Lanjutan Tabel/Continued Table 5.5.2

Kecamatan Subdistrict	Pukat Tarik Trawl Drag	Pancing Fishing Rod	Perangkap Trapping	Lainnya Other
(1)	(6)	(7)	(8)	(9)
Kabaena	-	-	-	-
Kabaena Utara	-	103	20	-
Kabaena Selatan	10	155	23	120
Kabaena Barat	-	249	40	-
Kabaena Timur	20	447	25	40
Kabaena Tengah	5	21	15	12
Rumbia	39	81	20	-
Mata Oleo	6	315	100	2
Kepulauan Masaloka Raya	-	312	95	13
Rumbia Tengah	34	482	50	-
Rarowatu	-	-	-	-
Rarowatu Utara	16	15	11	7
Lantari Jaya	62	3	-	2
Mata Usu	-	-	-	-
Poleang Timur	20	214	30	7
Poleang Utara	-	-	-	-
Poleang Selatan	71	556	45	-
Poleang Tenggara	89	510	20	28
Poleang	18	156	58	40
Poleang Barat	24	328	20	80
Tontonunu	-	-	-	-
Poleang Tengah	-	230	20	3
<b>Bombana</b>	<b>414</b>	<b>4 177</b>	<b>592</b>	<b>354</b>

Sumber/Source: Dinas Perikanan Kabupaten Bombana / Fisheries Department of Bombana Regency

**Tabel**  
**Table** 5.5.3

**Jumlah Nelayan Menurut Kategori Nelayan dan Kecamatan, 2020**  
**Number of Fishermen According to Fisherman Category by Subdistrict, 2020**

Kecamatan Subdistrict	Nelayan Penuh Full Fisherman	Nelayan Sambilan Utama Main Sideline Fisherman	Nelayan Sambilan Tambah Additional Fisherman	Jumlah Nelayan Number of Fisherman
(1)	(2)	(3)	(4)	(5)
Kabaena	-	-	-	-
Kabaena Utara	280	157	20	457
Kabaena Selatan	85	49	27	161
Kabaena Barat	345	72	44	461
Kabaena Timur	116	10	9	135
Kabaena Tengah	65	25	7	97
Rumbia	80	20	25	125
Mata Oleo	241	31	65	337
Kepulauan Masaloka Raya	272	25	3	300
Rumbia Tengah	243	38	98	379
Rarowatu	-	-	-	-
Rarowatu Utara	78	29	10	117
Lantari Jaya	55	25	9	89
Mata Usu	-	-	-	-
Poleang Timur	605	135	74	814
Poleang Utara	-	-	-	-
Poleang Selatan	281	151	53	485
Poleang Tenggara	1 150	387	352	1 889
Poleang	880	350	136	1 366
Poleang Barat	185	150	50	385
Tontonunu	-	-	-	-
Poleang Tengah	32	19	20	71
<b>Bombana</b>	<b>4 993</b>	<b>1 673</b>	<b>1 002</b>	<b>7 668</b>

Sumber/Source: Dinas Perikanan Kabupaten Bombana / Fisheries Department of Bombana Regency



**Tabel**  
**Table** 5.5.4

**Produksi Perikanan Budidaya Menurut Kecamatan dan Subsektor di Kabupaten Bombana (Ton), 2020**  
*Production of Aquaculture by District and Subsector in Bombana Regency, 2020*

Kecamatan Subdistrict	Budidaya Laut Marine Culture	Tambak Brackish Water Pond	Kolam Fresh Water Pond
(1)	(2)	(3)	(4)
Kabaena	-	-	-
Kabaena Utara	45,00	-	-
Kabaena Selatan	13,00	-	-
Kabaena Barat	269,00	-	-
Kabaena Timur	162,00	0,02	-
Kabaena Tengah	12,00	-	-
Rumbia	28,00	113,00	-
Mata Oleo	841,00	9,00	-
Kepulauan Masaloka Raya	167,00	-	-
Rumbia Tengah	-	6,00	-
Rarowatu	-	-	-
Rarowatu Utara	-	694,00	-
Lantari Jaya	-	713,00	-
Mata Usu	-	-	-
Poleang Timur	58,00	1 314,00	-
Poleang Utara	-	-	-
Poleang Selatan	646,00	373,00	-
Poleang Tenggara	456,00	189,00	-
Poleang	214,00	225,00	-
Poleang Barat	21,00	78,00	-
Tontonunu	-	-	-
Poleang Tengah	13,00	89,00	-
<b>Bombana</b>	<b>2 945,00</b>	<b>3 803,02</b>	<b>-</b>

Sumber/Source: Dinas Perikanan Kabupaten Bombana / Fisheries Department of Bombana Regency

Lanjutan Tabel/*Continued Table 5.5.4*

Kecamatan <i>Subdistrict</i>	Keramba <i>Cage</i>	Jaring Apung <i>Floating Cage</i>	Jumlah <i>Total</i>
(1)	(5)	(6)	(7)
Kabaena	-	-	-
Kabaena Utara	-	-	45,00
Kabaena Selatan	-	-	13,00
Kabaena Barat	-	-	269,00
Kabaena Timur	-	-	162,02
Kabaena Tengah	-	-	12,00
Rumbia	-	-	141,00
Mata Oleo	-	-	850,00
Kepulauan Masaloka Raya	-	-	167,00
Rumbia Tengah	-	-	6,00
Rarowatu	-	-	-
Rarowatu Utara	-	-	694,00
Lantari Jaya	-	-	713,00
Mata Usu	-	-	-
Poleang Timur	-	-	1 372,00
Poleang Utara	-	-	-
Poleang Selatan	-	-	1 019,00
Poleang Tenggara	-	-	645,00
Poleang	-	-	439,00
Poleang Barat	-	-	99,00
Tontonunu	-	-	-
Poleang Tengah	-	-	102,00
<b>Bombana</b>	-	-	<b>6 748,02</b>

Sumber/*Source*: Dinas Pertanian Kabupaten Bombana/ *Department of Agriculture of Bombana Regency*



# BAB 6 CHAPTER

# INDUSTRI, PERTAMBANGAN, DAN ENERGI INDUSTRY, MINING, AND ENERGY

## PRODUKSI LISTRIK PLN

*Production of Electricity*

**2017-2020**

dalam in **KWH**



**Produksi listrik cenderung naik selama empat tahun terakhir**

*Production of electricity tends to increase over past four years*

## JUMLAH PELANGGAN PLN

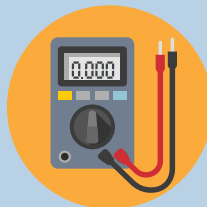
*Number of Customers*

**2020**




**Pasca Bayar  
Postpaid**

**7.811**



**Pra Bayar  
Prepaid**

**22.864**





**PENJELASAN TEKNIS****TECHNICAL NOTES**

1. Klasifikasi industri yang digunakan berdasar kepada Klasifikasi Baku Lapangan Usaha Indonesia (KBLI). KBLI adalah klasifikasi lapangan usaha yang berdasar kepada *International Standard Industrial Classification of All Economic Activities* (ISIC) revisi 3 yang telah disesuaikan dengan kondisi Indonesia.
  2. Penyajian data tentang industri ini dikelompokkan menurut Jumlah tenaga kerja yang bekerja pada industri tersebut yaitu; industri besar dan sedang, industri kecil dan industri rumah tangga. Perusahaan industri yang memiliki tenaga kerja 100 orang atau lebih diklasifikasikan sebagai perusahaan industri besar, 20 sampai dengan 99 orang diklasifikasikan sebagai industri sedang, 5 (lima) sampai dengan 19 orang diklasifikasikan sebagai industri kecil, dan kurang dari lima orang adalah industri rumah tangga.
  3. Industri Pengolahan adalah suatu kegiatan ekonomi yang melakukan kegiatan mengubah suatu barang dasar secara mekanis, kimia, atau dengan tangan sehingga menjadi barang jadi/ setengah jadi, dan atau barang yang kurang nilainya menjadi barang yang lebih tinggi
1. *The industrial classification refers to the Klasifikasi Baku Lapangan Usaha Indonesia (KBLI). KBLI is classification of economic activities based on the International Standard Industrial Classification of All Economic Activities (ISIC rev 3) that has been modified according to the local condition in Indonesia.*
  2. *Presentation of data on these industries are classified according to the number of workers who work in the industry, namely: large and medium industries, small industries and household industries. Industrial companies have a workforce of 100 people or more are classified as large industrial companies, 20 to 99 people are classified as industrial, 5 (five) up to 19 people classified as small industries, and less than five people are household industry.*
  3. *Manufacturing industry is defined as an economic activity processing basic goods mechanically, chemicals or manually into final or intermediate goods. It is also defined as processing of lower value goods into higher value goods as final or intermediate products. The activities also include services for*

nilainya, dan sifatnya lebih dekat kepada pemakai akhir. Termasuk dalam kegiatan ini adalah jasa industry dan pekerjaan perakitan (assembling).

4. Jasa Industri adalah kegiatan industri yang melayani keperluan pihak lain. Pada kegiatan ini bahan baku disediakan oleh pihak lain sedangkan pihak pengolah hanya melakukan pengolahannya dengan mendapat imbalan sebagai balas jasa (upah maklon).
5. Perusahaan atau usaha industri adalah suatu unit (kesatuan) usaha yang melakukan kegiatan ekonomi, bertujuan menghasilkan barang atau jasa, terletak pada suatu bangunan atau lokasi tertentu, dan mempunyai catatan administrasi tersendiri mengenai produksi dan struktur biaya serta ada seorang atau lebih yang bertanggung jawab atas usaha tersebut.
6. Industri pengolahan dikelompokkan ke dalam 4 golongan berdasarkan Jumlah pekerja, yaitu: Industri Besar (100 orang pekerja atau lebih), Industri Sedang/Menengah ( 20-99 orang pekerja), Industri Kecil (5-19 orang pekerja), dan Industri rumah tangga (1-4 orang pekerja).
7. Bahan baku adalah bahan-bahan yang digunakan untuk proses

*manufacturing and assembling.*

4. *Services for manufacturing is defined as a manufacturing activity which serving other manufacturing establishments. In this case, raw materials are supplied by others while the workers are paid as a compensation for processing raw materials.*
5. *A manufacturing establishment is defined as a production unit engaged in economic activity, producing goods or services, located in a building or in a certain location, keeping a business record concerning the production and cost structure, and having a person or more that are responsible to those activities.*
6. *Manufacturing industries are categorized into four groups, based on the number of employees : Large scale manufacturing (100 employees or more), Medium scale manufacturing (20-99 employees), Small scale manufacturing (5-19 employees), and household industry (1-4 employees).*
7. *Raw material is materials used in the production process of*

- |   |   |
|---|---|
| produksi dalam membentuk suatu barang produksi.   | <i>production goods.</i>  |
| 8. Barang yang dihasilkan adalah barang yang dihasilkan dalam proses produksi.  | 8. <i>Outcome product is goods related in the production process.</i>   |
| 9. Pertambangan adalah suatu kegiatan pengambilan endapan bahan galian berharga dan bernilai ekonomis dari dalam kulit bumi, di bawah permukaan bumi dan di bawah permukaan air.  | 9. <i>Mining is an activity of taking economically valued material from within the earth skin, under earth surface, and under the water level.</i>  |
| 10. Perusahaan Listrik Negara (PLN) adalah Perusahaan Umum Milik Negara yang mempunyai aktivitas kegiatan pembangkitan, transmisi, dan distribusi tenaga listrik.   | 10. <i>State Electricity Company (PLN) is a State owned company that has activities for electricity production, transmission and electricity distribution.</i>  |
| 11. Perusahaan Air Bersih adalah perusahaan yang mempunyai aktivitas dalam penampungan, penjernihan, dan penyaluran air baku atau air bersih dari terminal air melalui saluran air, pipa atau mobil tangki (dalam satu pengelolaan administrasi dengan kegiatan ekonomi) kepada rumah tangga, perusahaan industri, atau pengguna komersial lainnya. | 11. <i>The Water Supply Company (PDAM) is a company with several activities such as the collection and purification of water and the distribution of water to households, industries, and other commercial users.</i> |
| 12. Jumlah listrik/gas/air bersih yang terjual adalah Jumlah listrik/gas/air bersih yang disalurkan kepada para pelanggan.  | 12. <i>Sold electricity/gas/cleaned water is total electricity/gas/cleaned water distributed to customers.</i>  |
| 13. Biaya input adalah pengeluaran yang digunakan untuk pembelian   | 13. <i>Input values include expenditures for fuel and lubricant, electricity</i>  |



bahan bakar dan pelumas tenaga listrik yang dibeli, alat-alat tulis, onderdil, ongkos pemeliharaan dan perbaikan kecil alat produksi, sewa gedung dan mesin serta jasa lainnya.

*consumed maintenance, stationaries, spareparts, maintenance costs of machineries and vehicles, building and machineries rental costs, and costs of other services.*

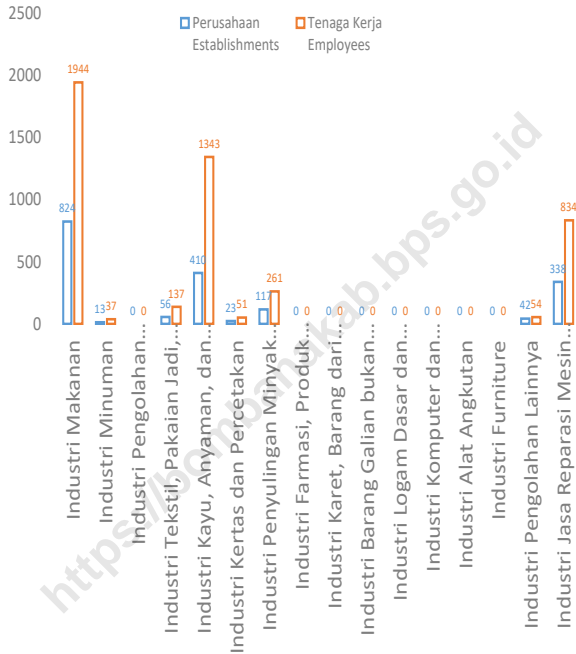
14. Nilai Output adalah nilai tenaga listrik/gas/air bersih yang dijual atau didistribusikan kepada para pelanggan dan ditambah dengan pendapatan atau penerimaan dari kegiatan jasa perusahaan.

14. *Output cover electricity/ gas/ cleaned water sold and distributed to customers added by income from other services.*

<https://bombanakab.bps.go.id>

**Gambar** 6.1  
**Figures**

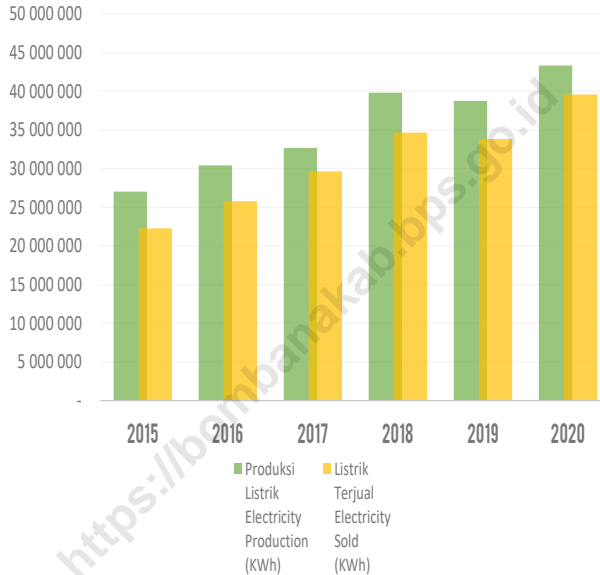
**Jumlah Perusahaan dan Tenaga Kerja Menurut Klasifikasi Industri di Kabupaten Bombana, 2020**  
**Number of Establishments and Employees by Industrial Classification in Bombana regency, 2020**



Sumber/Source: Dinas Perindagkop & Usaha Kecil Menengah Kab. Bombana/Industry, Trade, Cooperative and Medium Enterprise Office of Bombana Regency

**Gambar** 6.2  
**Figures**

**Daya Terpasang, Produksi, dan Distribusi Listrik PT. PLN (Persero) pada Ranting PLN di Kabupaten Bombana, 2015 – 2020**  
***Installed Capacity, Production, and Distribution of Electricity of State Electricity Company at Branch Level in Bombana Regency, 2015 - 2020***



Sumber/Source: PT. PLN Ranting Bombana Kab. Bombana/Electricity Company at Branch Level of Bombana Regency

## 6.1 INDUSTRI INDUSTRY

**Tabel 6.1.1** Jumlah Perusahaan, Tenaga Kerja, dan Nilai Produksi Menurut Klasifikasi Industri di Kabupaten Bombana, 2020  
*Number of Establishments, Employees, and Gross Output Value by Industrial Classification in Bombana Regency, 2020*

Klasifikasi Industri <i>Industrial Classification</i>	Perusahaan <i>Establishments</i>	Tenaga Kerja <i>Employees</i>	Nilai Produksi <i>Gross Output Value</i> ( 000 Rp)
(1)	(2)	(3)	
1. Industri Makanan	824	1944	2 802 360
2. Industri Minuman	13	37	985 000
3. Industri Pengolahan Tembakau	-	-	-
4. Industri Tekstil, Pakaian Jadi, Kulit, dan Alas Kaki	56	137	492 500
5. Industri Kayu, Anyaman, dan Furnitur	410	1343	4 428 900
6. Industri Kertas dan Percetakan	23	51	784 000
7. Industri Penyulingan Minyak Atsiri	117	261	9 380 000
8. Industri Farmasi, Produk Obat, dan Jamu	-	-	-
9. Industri Karet, Barang dari Karet, dan Plastik	-	-	-
10. Industri Barang Galian bukan Logam	-	-	-
11. Industri Logam Dasar dan Barang dari Logam	-	-	-
12. Industri Komputer dan Barang Elektronik	-	-	-
13. Industri Alat Angkutan	-	-	-
14. Industri Furniture	-	-	-
15. Industri Pengolahan Lainnya	42	54	64 000
16. Industri Jasa Reparasi Mesin Kendaraan	338	834	5 361 500
<b>Jumlah Total</b>	<b>1 823</b>	<b>4 661</b>	<b>24 298 260</b>

Sumber/Source: Dinas Perindagkop & Usaha Kecil Menengah Kab. Bombana/*Industry, Trade, Cooperative and Medium Enterprise Office of Bombana Regency*

**Tabel**  
**Table** 6.1.2**Jumlah Perusahaan Industri Kecil dan Rumah Tangga,  
Tenaga Kerja, dan Nilai Produksi Menurut Kecamatan,  
2020**  
*Number of Establishments, Labours, and Gross Output  
Value of Manufacturing Industry by Subdistrict, 2020*

Kecamatan Subdistrict	Jumlah Perusahaan Number of Establishment	Jumlah Tenaga Kerja Number of Labours	Nilai Produksi Gross Output Value (000 Rp)
(1)	(2)	(3)	(4)
Kabaena	179	521	429 750
Kabaena Utara	29	81	119 000
Kabaena Selatan	156	394	487 000
Kabaena Barat	83	194	482 200
Kabaena Timur	56	128	261 000
Kabaena Tengah	283	502	512 000
Rumbia	96	335	3 489 500
Mata Oleo	52	72	573 000
Kepulauan Masaloka Raya	-	-	-
Rumbia Tengah	34	69	737 000
Rarowatu	94	234	1 688 000
Rarowatu Utara	82	295	751 500
Lantari Jaya	80	269	772 000
Mata Usu	61	122	4 880 000
Poleang Timur	89	212	1 323 500
Poleang Utara	41	136	562 500
Poleang Selatan	72	153	412 000
Poleang Tenggara	24	83	223 000
Poleang	151	376	1 844 610
Poleang Barat	92	249	3 480 500
Tontonunu	41	154	711 700
Poleang Tengah	28	82	558 500
<b>Bombana</b>	<b>1 823</b>	<b>4 661</b>	<b>24 298 260</b>

Sumber/Source: Dinas Perindagkop & Usaha Kecil Menengah Kab. Bombana/Industry, Trade, Cooperative and Medium Enterprise Office of Bombana Regency

**Tabel**  
**Table** 6.1.3

**Jumlah Perusahaan Industri Kecil dan Rumah Tangga,  
Tenaga Kerja, dan Nilai Investasi Menurut Jenis Industri di  
Kabupaten Bombana, 2020**  
*Number of Establishments, Labours, and Investment Value  
of Manufacturing Industry by Type of Industry in Bombana  
Regency, 2020*

Jenis Industri <i>Type of Industri</i>	Perusahaan <i>Establishments</i>	Tenaga Kerja <i>Labours</i>	Nilai Investasi <i>Investment Value</i> ( 000 Rp)
(1)	(2)	(3)	(4)
Pangan	837	1 981	3 787 360
Bahan Bangunan dan Kimia	433	1 394	5 212 900
Logam	338	834	5 361 500
Sandang	56	137	492 500
Kerajinan	33	45	55 000
Tekstil	9	9	9 000
Agro	117	261	9 380 000
<b>Jumlah Total</b>	<b>1 823</b>	<b>4 661</b>	<b>24 298 260</b>

Sumber/Source: Dinas Perindagkop & Usaha Kecil Menengah Kab. Bombana/*Industry, Trade, Cooperative and Medium Enterprise  
Office of Bombana Regency*

## 6.2 ENERGY

**Tabel 6.2.1** Daya Terpasang, Produksi, dan Distribusi Listrik PT. PLN (Persero) pada PLN Wilayah Bombana, 2015–2020  
*Installed Capacity, Production, and Distribution of Electricity of State Electricity Company at Branch Level in Bombana Regency, 2015–2020*

Tahun Year	Daya Terpasang Installed Electricity Power (KW)	Produksi Listrik Electricity Production (KWh)	Listrik Terjual Electricity Sold (KWh)	Dipakai Sendiri Own Used (KWh)	Susut/ Hilang Shrinkage/ Lost (KWh)
(1)	(2)	(3)	(4)	(5)	(6)
2015	6 775	27 036 624	22 278 443	146 190	4 308 181
2016	8 052	30 426 639	25 796 611	-	4 677 339
2017	10 140	32 682 680	29 652 223	-	3 030 457
2018	10 140	39 830 027	34 670 658	-	5 157 988
2019	9 540	38 770 335	33 827 935	-	4 318 352
2020	333 079	43 354 370	39 595 471	-	3 711 671

Sumber/Source: PT. PLN Ranting Bombana Kab. Bombana/Electricity Company at Branch Level of Bombana Regency

**Tabel**  
**Table** 6.2.2

**Jumlah Pelanggan, Daya Terpasang, Produksi Listrik, Listrik Terjual dan Nilai Penjualan Listrik Perusahaan Listrik Negara (PLN) Wilayah Bombana, 2017 – 2020**  
**Number of Customers, Installed Power, Electricity Production, Electricity Sold and The Value of Electricity Sales in State Electricity Company at Branch Level of Bombana, 2017 - 2020**

<b>Uraian</b> <b>Explanation</b>	<b>2017</b>	<b>2018</b>	<b>2019</b>	<b>2020</b>
(1)	(2)	(3)	(4)	(5)
1. Jumlah Pelanggan <i>The Number of Customer</i>	21 379	25 020	27 865	30 675
a. Meteran Analog (Pasca Bayar)	7 943	8 453	8 036	7 811
b. Meteran Digital (Pra Bayar)	13 436	16 567	19 829	22 864
2. Daya Terpasang <i>Installed Power (VA)</i>	23 093 750	27 825 200	31 873 850	416 349 200
3. Produksi Listrik <i>Electricity Production (kwh)</i>	32 682 680	39 830 027	38 770 335	43 354 370
4. Listrik Terjual <i>Electricity Sold (kwh)</i>	29 652 223	34 670 658	33 827 935	39 595 471
5. Nilai Penjualan Listrik Terjual <i>Sales Value of Electricity Sold (Juta Rupiah)</i>	30 606	34 570	36 933	40 085

Sumber/Source: PT. PLN Ranting Bombana Kab. Bombana/*Electricity Company at Branch Level of Bombana Regency*



**Tabel**  
**Table 6.2.3**

**Jumlah Pelanggan, Daya Terpasang (VA), Jumlah Voucher Listrik Terjual, Serta Nilai Penjualan Listrik (Juta Rp) Perusahaan Listrik Negara Wilayah Kabupaten Bombana, 2015-2020**

**Number of Customers, Installed Power (VA), The Number of Voucher Sold Electricity Sold (kwh) and Electricity Sales Value (Million Rp) of State Electricity Company at Branch Level of Bombana Regency, 2015-2020**

<b>Tahun Year</b>	<b>Jumlah Pelanggan The Number of Customer</b>	<b>Daya Terpasang Installed Power (VA)</b>	<b>Jumlah Voucher Terjual The Number of Voucher Sold</b>	<b>Nilai Penjualan The Value of Sales (Juta Rupiah)</b>
(1)	(2)	(3)	(4)	(5)
2015	8 127	8 270 400	7 643 198	6 161
2016	9 631	10 014 200	10 044 236	7 805
2017	13 436	13 913 500	12 955 471	13 206
2018	16 567	17 397 200	15 839 892	17 029
2019	19 829	20 909 400	17 652 722	18 682
2020	30 675	416 349 200	39 595 471	40 085

Sumber/Source: PT. PLN Ranting Bombana Kab. Bombana/Electricity Company at Branch Level of Bombana Regency

**Tabel**  
**Table** 6.2.4

**Jumlah Pelanggan Listrik , Listrik Terjual dan Nilai Penjualan Perusahaan Listrik Negara (PLN) wilayah Bombana Menurut Jenis Pengguna, 2020**  
**Number of Electricity Customer, Electric Power Sold, and Value of Sales in in State Electricity Company at Branch Level of Bombana by Kind of Customer, 2020**

<b>Jenis Pengguna</b> <i>Kinds of Customer</i>	<b>Jumlah Pelanggan</b> <i>The Number of Customers</i>	<b>Listrik Terjual</b> <i>Electric Power Sold (kwh)</i>	<b>Nilai Penjualan</b> <i>The Value of Sales (Juta Rupiah)</i>
(1)	(2)	(3)	(4)
1. Industri <i>Manufacturing Industry</i>	27	218 218	220
2. Bisnis <i>Business</i>	1 294	489 176	585
3. Penerangan Jalan <i>Road Lighting</i>	13	2 626	4
4. Rumah Tangga <i>Household</i>	28 495	38 644 411	39 009
5. Sosial <i>Social</i>	528	90 888	68
6. Instansi Pemerintah <i>Government</i>	318	150 152	199
7. Lainnya <i>Others</i>	-	-	-
<b>Jumlah Total</b>	<b>30 675</b>	<b>39 595 471</b>	<b>40 085</b>

Sumber/Source: PT. PLN Ranting Bombana Kab. Bombana/Electricity Company at Branch Level of Bombana Regency

**Tabel**  
**Table 6.2.5****Jumlah Pelanggan, Listrik yang Diproduksi, Listrik Terjual Serta Nilai Penjualan Listrik Menurut Bulan Tahun 2020**  
**Number of Customers, Electricity Produced, Electric Power Sold And Value of Electricity Sales by Month, 2020**

<b>Bulan</b> <i>Month</i>	<b>Jumlah Pelanggan</b> <i>The Number of Customers</i>	<b>Listrik yang Diproduksi</b> <i>Electricity Produced (kwh)</i>	<b>Listrik Terjual</b> <i>Electric Power Sold (KWh)</i>	<b>Nilai Penjualan</b> <i>The Value of Sales (Juta Rp)</i>
(1)	(2)	(3)	(4)	(5)
Januari/January	28 384	3 449 860	3 096 122	3 464
Februari/February	28 879	3 326 396	2 944 922	3 304
Maret/March	28 882	3 632 894	3 164 833	3 454
April/April	29 072	3 650 836	3 365 425	3 294
Mei/May	29 193	3 842 748	3 476 891	3 487
Juni/June	29 368	3 456 820	3 196 430	3 170
Juli/July	29 489	3 429 636	3 234 445	3 144
Agustus/August	29 647	3 453 988	3 328 916	3 237
September/September	29 871	3 444 704	3 217 248	3 123
Oktober/October	30 110	3 918 324	3 434 621	3 372
November/November	30 425	3 847 420	3 514 131	3 453
Desember/December	30 675	3 900 744	3 621 487	3 557
<b>Jumlah Total</b>		<b>43 354 370</b>	<b>39 595 471</b>	<b>40 058</b>

Sumber/Source: PT. PLN Ranting Bombana Kab. Bombana/Electricity Company at Branch Level of Bombana Regency

**Tabel**  
**Table** 6.2.6**Jumlah Pelanggan, Kapasitas Produksi Potensial, dan Volume serta Nilai Air yang Disalurkan PDAM Menurut Kecamatan, 2020****Number of Customers, Potential Capacity Produced, Volume and Value of Distributed Water by PDAM by Subdistrict, 2020**

Kecamatan Subdistrict	Jumlah Pelanggan The Number of Customers	Kapasitas Produksi Potensial Potential Capacity Produced (liter per detik)	Volume Air Disalurkan The Volume of Distributed Water (m <sup>3</sup> )	Nilai Air yang disalurkan The Value of Distributed Water (Rp)
(1)	(2)	(3)	(4)	(5)
Kabaena	-	-	-	-
Kabaena Utara	-	-	-	-
Kabaena Selatan	-	-	-	-
Kabaena Barat	-	-	-	-
Kabaena Timur	-	-	-	-
Kabaena Tengah	-	-	-	-
Rumbia	1 805	75 168	347 586	1 286 131 800
Mata Oleo	667	12 960	96 444	263 230 800
Kepulauan Masaloka Raya	-	-	-	-
Rumbia Tengah	-	-	-	-
Rarowatu	407	12 960	56 882	161 363 600
Rarowatu Utara	-	-	-	-
Lantari Jaya	-	-	-	-
Mata Usu	-	-	-	-
Poleang Timur	1 132	38 880	111 940	314 368 400
Poleang Utara	419	12 960	55 179	161 901 400
Poleang Selatan	504	12 960	64 548	180 986 800
Poleang Tenggara	267	12 960	32 541	99 064 700
Poleang	868	20 736	157 959	552 796 800
Poleang Barat	593	12 960	41 267	122 401 600
Tontonunu	409	12 960	62 059	194 604 800
Poleang Tengah	257	12 960	37 423	109 137 400
<b>Bombana</b>	<b>7 328</b>	<b>238 464</b>	<b>1 063 828</b>	<b>3 445 988 100</b>

Sumber/Source: PDAM Kabupaten Bombana/Regional Water Supply Company of Bombana Regency

**Tabel**  
**Table 6.2.7****Jumlah Pelanggan, Kapasitas Produksi Potensial, dan Volume serta Nilai Air yang Disalurkan PDAM Menurut Bulan, 2020****Number of Customers, Potential Capacity Produced, Volume and Value of Distributed Water by PDAM by Month, 2020**

<b>Bulan</b> <b>Month</b>	<b>Jumlah Pelanggan</b> <b>The Number of Customers</b>	<b>Kapasitas Produksi Potensial</b> <b>Potential Capacity Produced (liter per detik)<sup>1</sup></b>	<b>Volume Air Disalurkan</b> <b>The Volume of Distributed Water (m<sup>3</sup>)</b>	<b>Nilai Air yang disalurkan</b> <b>The Value of Distributed Water (Rp)</b>
(1)	(2)	(3)	(4)	(5)
Januari/January	7 669	238 464	84 584	272 354 400
Februari/February	7 713	238 464	74 655	237 148 700
Maret/March	7 564	238 464	79 050	247 926 200
April/April	7 740	238 464	90 893	305 368 900
Mei/May	7 558	238 464	89 838	292 972 200
Juni/June	7 495	238 464	94 610	303 140 200
Juli/July	7 721	238 464	119 693	427 960 200
Agustus/August	7 582	238 464	108 686	371 225 200
September/September	7 567	238 464	73 810	219 359 500
Oktober/October	7 445	238 464	84 168	262 596 800
November/November	7 354	238 464	83 406	259 853 500
Desember/December	7 328	238 464	80 435	246 082 300
<b>Jumlah Total</b>			<b>1 063 828</b>	<b>3 445 988 100</b>

Sumber/Source: PDAM Kabupaten Bombana/Regional Water Supply Company of Bombana Regency

**Tabel**  
**Table** 6.2.8**Jumlah Pelanggan dan Air yang Disalurkan PDAM Menu-  
rut Pelanggan di Kabupaten Bombana, 2020**  
*The Number of Customer and Distributed Clean Water by  
PDAM by Type of Customers in Bombana Regency, 2020*

<i>Pelanggan Customers</i>	<i>Jumlah Pelanggan The Number of Customers</i>	<i>Volume Air Disalurkan The Volume of Distributed Water (m<sup>3</sup>)</i>	<i>Nilai Air yang disalurkan The Value of Distributed Water (Rp)</i>
(1)	(2)	(3)	(4)
Sosial <i>Social</i>	107	15 534	50 316 693
Rumah Tangga <i>Household</i>	7 136	1 035 955	3 355 700 202
Instansi Pemerintah <i>Government Institution</i>	59	8 565	27 744 719
Niaga <i>Trade</i>	25	3 629	11 756 237
Industri <i>Industry</i>	1	145	470 249
Khusus <i>Exclusive</i>	-	-	-
<b>Jumlah / Total</b>	<b>7 328</b>	<b>1 063 828</b>	<b>3 445 988 100</b>

Sumber/Source: PDAM Kabupaten Bombana/Regional Water Supply Company of Bombana Regency



BAB  
CHAPTER 7

PARIWISATA  
TOURISM



Hotel/Penginapan  
*Hotel/Lodging*  
36

291  
Kamar  
*Rooms*



370  
Tempat  
Tidur  
*Beds*

48  
Rumah Makan  
*Restaurants*





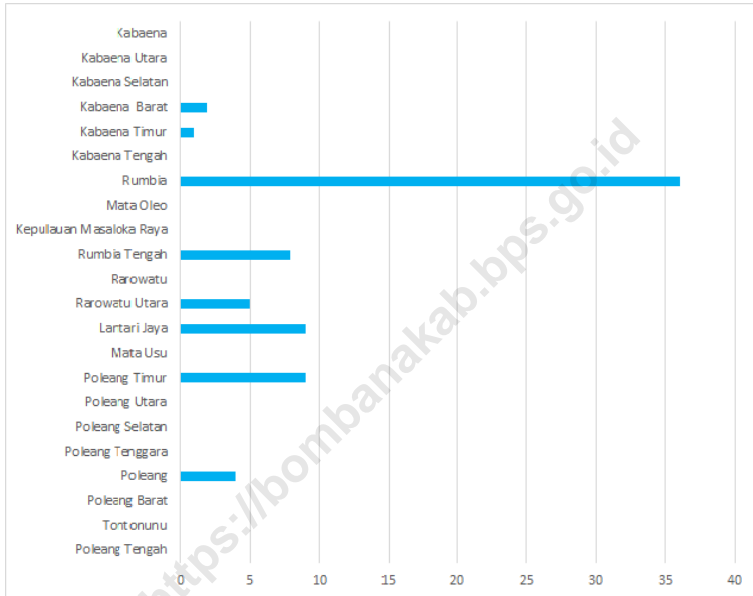


**PENJELASAN TEKNIS****TECHNICAL NOTES**

1. Akomodasi adalah suatu usaha yang menggunakan suatu bangunan atau sebahagian bangunan yang disediakan secara khusus, dan setiap orang dapat menginap, makan serta memperoleh pelayanan dan fasilitas lainnya dengan pembayaran. Akomodasi dibedakan antara hotel dan akomodasi lainnya. Ciri khusus dari hotel adalah mempunyai restoran yang berada dibawah manajemen hotel tersebut.
  2. Hotel adalah penyediaan akomodasi secara harian berupa kamar-kamar di dalam satu bangunan yang dapat dilengkapi dengan jasa pelayanan makan dan minum, kegiatan hiburan dan atau fasilitas lainnya. Hotel terdiri dari hotel berbintang dan hotel non- bintang.
  3. Hotel berbintang yaitu hotel yang telah memenuhi persyaratan yang telah ditentukan seperti persyaratan fisik, bentuk pelayanan yang diberikan, kualifikasi tenaga kerja, jumlah kamar, dan lainnya.
  4. Hotel tidak berbintang yaitu hotel yang tidak memenuhi persyaratan yang telah ditentukan.
1. *An accommodation is an establishment using a building or a part of a building, prepared commercially for any person to stay, eat and obtain service as well as other facilities. Accommodation is segregated into hotel and other accommodations. The special characteristic of hotel is having a restaurant under hotel management.*
  2. *Hotel is a daily supply of accommodation rooms within a building which can be equipped with eating and drinking services, entertainment activities and/or other facilities. Hotel consists of a classified hotel and a non-classified hotel.*
  3. *A classified hotel is an accommodation which meets specified standards regarding physical requirements, services provided, manpower qualifications, number of rooms available, etc.*
  4. *A non-classified hotel is an accommodation which has not met the requirements previously mentioned*

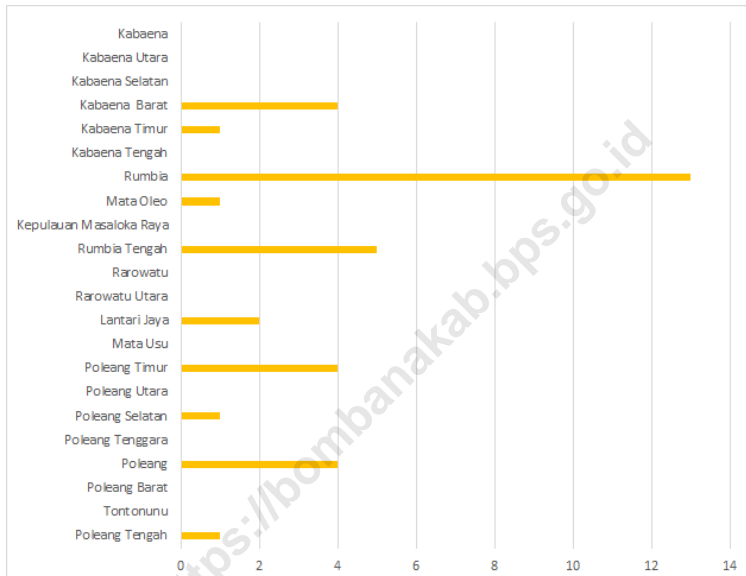
5. Restoran/ rumah makan adalah usaha yang mencakup jenis usaha jasa pangan yang bertempat di sebagian atau seluruh bangunan permanen yang menjual dan menyajikan makanan dan minuman untuk umum di tempat usahanya, baik dilengkapi dengan peralatan/perengkapan untuk proses pembuatan dan penyimpanan maupun tidak dan telah mendapatkan surat keputusan sebagai restoran/ rumah makan dari instansi yang membinanya.
5. *Restaurant is a business that includes the type of food service business which is located in part or all of a permanent building that sells and serves food and drinks to the public in its place of business, whether or not equipped with equipment / equipment for the manufacturing and storage process and has received a decree as a restaurant from the agency that manages it.*

**Gambar 7.1** Jumlah Rumah Makan/Restoran Menurut Kecamatan, 2020  
**Figures** Number of Restaurants by Subdistrict, 2020



Sumber/Source: Dinas Pariwisata, Kepemudaan dan Olahraga Kabupaten Bombana/Tourism, Sport and Youth office

**Gambar 7.2** Jumlah Akomodasi Hotel/Penginapan Menurut Kecamatan di Kabupaten Bombana, 2020  
**Figures** **Number of Hotel Accomodations/Lodging by Subdistrict in Bombana Regency, 2020**



Sumber/Source: Dinas Pariwisata, Kepemudaan dan Olahraga Kabupaten Bombana/Department of Tourism, Youth and Sports of Bombana Regency

**Tabel**  
**Table** 7.1

**Jumlah Rumah Makan/Restoran Menurut Kecamatan,  
2020**  
*Number of Restaurants by Subdistrict, 2020*

<b>Kecamatan Subdistrict</b>	<b>Rumah Makan Food Stalls</b>	<b>Tenaga Kerja Labour</b>	<b>Meja Tables</b>	<b>Kursi Chairs</b>
(1)	(2)	(3)	(4)	(5)
Kabaena	-	-	-	-
Kabaena Utara	-	-	-	-
Kabaena Selatan	-	-	-	-
Kabaena Barat	2	4	7	20
Kabaena Timur	1	-	4	4
Kabaena Tengah	-	-	-	-
Rumbia	36	71	208	716
Mata Oleo	-	-	-	-
Kepulauan Masaloka Raya	-	-	-	-
Rumbia Tengah	8	12	44	158
Rarowatu	-	-	-	-
Rarowatu Utara	5	7	21	52
Lantari Jaya	9	14	35	96
Mata Usu	-	-	-	-
Poleang Timur	9	8	34	140
Poleang Utara	-	-	-	-
Poleang Selatan	-	-	-	-
Poleang Tenggara	-	-	-	-
Poleang	4	4	25	53
Poleang Barat	-	-	-	-
Tontonunu	-	-	-	-
Poleang Tengah	-	-	-	-
<b>Bombana</b>	<b>48</b>	<b>81</b>	<b>233</b>	<b>805</b>

Sumber/Source: Dinas Pariwisata, Kepemudaan dan Olahraga Kabupaten Bombana/Department of Tourism, Youth and Sports of Bombana Regency

**Tabel**  
**Table** 7.2**Jumlah Akomodasi Hotel/Penginapan, Kamar, dan Tempat Tidur Menurut Kecamatan di Kabupaten Bombana, 2019 dan 2020****Number of Hotel Accomodations/Lodging, Rooms, and Beds by Subdistrict in Bombana Regency, 2019 and 2020**

Kecamatan Subdistrict	Hotel/Penginapan Hotel/Lodging		Kamar Rooms		Tempat Tidur Beds	
	2019	2020	2019	2020	2019	2020
(1)	(2)	(3)	(4)	(5)	(6)	(7)
Kabaena	-	-	-	-	-	-
Kabaena Utara	-	-	-	-	-	-
Kabaena Selatan	-	-	-	-	-	-
Kabaena Barat	4	4	30	34	34	34
Kabaena Timur	1	1	12	14	14	14
Kabaena Tengah	-	-	-	-	-	-
Rumbia	13	13	110	110	182	182
Mata Oleo	1	1	2	2	2	2
Kepulauan Masaloka Raya	-	-	-	-	-	-
Rumbia Tengah	5	5	45	45	46	46
Rarowatu	-	-	-	-	-	-
Rarowatu Utara	-	-	-	-	-	-
Lantari Jaya	1	2	6	10	6	10
Mata Usu	-	-	-	-	-	-
Poleang Timur	4	4	35	35	35	35
Poleang Utara	-	-	-	-	-	-
Poleang Selatan	1	1	4	4	4	4
Poleang Tenggara	-	-	-	-	-	-
Poleang	4	4	30	30	36	36
Poleang Barat	-	-	-	-	-	-
Tontonunu	-	-	-	-	-	-
Poleang Tengah	1	1	7	7	7	7
<b>Bombana</b>	<b>35</b>	<b>36</b>	<b>281</b>	<b>291</b>	<b>366</b>	<b>370</b>

Sumber/Source: Dinas Pariwisata, Kepemudaan dan Olahraga Kabupaten Bombana / Department of Tourism, Youth and Sports of Bombana Regency

**Tabel**  
**Table** 7.3

**Data Obyek dan Daya Tarik Pariwisata Kabupaten Bombana Tahun 2020**  
*Data of Tourism Object and Attraction in Bombana, 2020*

<b>Nama Obyek</b> <i>Object Name</i>	<b>Lokasi</b> <i>Location</i>	<b>Daya Tarik Wisata</b> <i>Tourism Attraction</i>	<b>Akses Transportasi</b> <i>Transportation Access</i>
(1)	(2)	(3)	(4)
Air Mendidih Tahi Ite	Rarowatu	Alam Tirta	Sepeda Motor & Mobil
Air Panas Lengora	Kabaena Tengah	Alam Tirta	Sepeda Motor & Mobil
Air Panas Watungkorui	Kabaena Tengah	Alam Tirta	Sepeda Motor & Mobil
Air Terjun Amotipa	Poleang Utara	Alam Tirta	Sepeda Motor & Mobil
Air terjun Balasari	Poleang Barat	Alam Tirta	Sepeda Motor & Mobil
Air Terjun E'emeroro	Kabaena Tengah	Alam Tirta	Sepeda Motor & Mobil
Air Terjun Ladumpi	Rarowatu	Alam Tirta	Sepeda Motor & Mobil
Air Terjun Lore	Kabaena Utara	Alam Tirta	Sepeda Motor & Mobil
Air Terjun Lowikongalu	Rarowatu	Alam Tirta	Sepeda Motor & Mobil
Air Terjun Lowimeroro	Tontonunu	Alam Tirta	Sepeda Motor & Mobil
Air Terjun Mambo	Poleang Timur	Alam Tirta	Sepeda Motor & Mobil
Air Terjun Masea	Poleang Barat	Alam Tirta	Sepeda Motor & Mobil
Air Terjun Mompaho Hukaea	Lantari Jaya	Alam Tirta	Sepeda Motor & Mobil
Air terjun Sangkona	Rumbia	Alam Tirta	Sepeda Motor & Mobil
Air Terjun Talangkia	Tontonunu	Alam Tirta	Sepeda Motor & Mobil
Air Terjun Tanah lapang	Poleang Barat	Alam Tirta	Sepeda Motor & Mobil
Air Terjun Taubonto	Rarowatu	Alam Tirta	Sepeda Motor & Mobil
Air Terjun Tondopi	Tontonunu	Alam Tirta	Sepeda Motor & Mobil
Air terjun Watanangka	Kabaena Utara	Alam Tirta	Sepeda Motor & Mobil
Air Terjun Watukalangkari	Rarowatu	Alam Tirta	Sepeda Motor & Mobil
Arena Pacuan Kuda	Poleang Selatan	Atraksi	Sepeda Motor & Mobil
Bendung Tampabulu	Poleang Utara	Buatan	Sepeda Motor & Mobil
Bendungan Homebase	Rumbia	Buatan	Sepeda Motor & Mobil
Benteng Ewo Langka	Kabaena Tengah	Situs Sejarah	Sepeda Motor & Mobil
Benteng Matarapa	Kabaena	Situs Sejarah	Sepeda Motor & Mobil
Benteng Olongkantora	Kabaena	Situs Sejarah	Sepeda Motor & Mobil



Lanjutan Tabel/*Continued Table 7.3*

<b>Nama Obyek Object Name</b>	<b>Lokasi Location</b>	<b>Daya Tarik Wisata Tourism Attraction</b>	<b>Akses Transportasi Transportation Access</b>
(1)	(2)	(3)	(4)
Benteng Palangga	Kabaena Tengah	Situs Sejarah	Sepeda Motor & Mobil
Benteng Pасusu'ua	Kabaena Tengah	Situs Sejarah	Sepeda Motor & Mobil
Benteng Peninggalan Jepang	Poleang Selatan	Situs Sejarah	Sepeda Motor & Mobil
Benteng Sabekontona'ana	Kabaena Tengah	Situs Sejarah	Sepeda Motor & Mobil
Benteng Sambahea	Kabaena Timur	Situs Sejarah	Sepeda Motor & Mobil
Benteng Tawulangi	Kabaena Tengah	Sejarah	Sepeda Motor & Mobil
Benteng Tuntutari	Kabaena Tengah	Sejarah	Sepeda Motor & Mobil
Benteng Walanda	Kabaena	Situs Sejarah	Sepeda Motor & Mobil
Benteng Wumbuburo	Kabaena Timur	Situs Sejarah	Sepeda Motor & Mobil
Benteng Wumbuntinoli	Kabaena Tengah	Situs Sejarah	Sepeda Motor & Mobil
Bukit Teletubies	Lantari Jaya	Alam	Sepeda Motor & Mobil
Bunker Peninggalan Jepang	Poleang Selatan	Situs Sejarah	Sepeda Motor & Mobil
Danau Laponu-ponu	Poleang Barat	Pemancingan	Sepeda Motor & Mobil
Danau Ranomolinya	Poleang Barat	Pemancingan	Sepeda Motor & Mobil
Desa Adat Hukaea	Lantari Jaya	Adat Budaya	Sepeda Motor & Mobil
Gua Talangkia	Tontonunu	Alam	Sepeda Motor & Mobil
Gua Tawunaula	Lantari Jaya	Alam	Sepeda Motor & Mobil
Gua Watuburi	Kabaena Tengah	Alam	Sepeda Motor & Mobil
Gunung Sambampolulu	Kabaena Tengah	Alam	Sepeda Motor & Mobil
Gunung Tawunaula	Lantari Jaya	Alam	Sepeda Motor & Mobil
Gunung Tina Orima	Kabaena Tengah	Alam	Sepeda Motor & Mobil
Gunung Watu Sangia	Kabaena	Alam	Sepeda Motor & Mobil
Lapter Peninggalan Jepang	Poleang Selatan	Situs Sejarah	Sepeda Motor & Mobil
Makam Raja - raja Moronene	Rarowatu	Sejarah	Sepeda Motor & Mobil
Makam sangia Dowo	Poleang Utara	Makam Sakral	Sepeda Motor & Mobil
Makam Sangia Ntina	Poleang Utara	Makam Sakral	Sepeda Motor & Mobil

Lanjutan Tabel/*Continued Table 7.3*

<b>Nama Obyek Object Name</b>	<b>Lokasi Location</b>	<b>Daya Tarik Wisata Tourism Attraction</b>	<b>Akses Transportasi Transportation Access</b>
(1)	(2)	(3)	(4)
Makam Sangia Oreo	Poleang Utara	Makam Sakral	Sepeda Motor & Mobil
Makam Sangia Padaoleo (Poili)	Poleang Barat	Makam Sakral	Sepeda Motor & Mobil
Makam Sangia Pusu	Poleang Utara	Makam Sakral	Sepeda Motor & Mobil
Makam Sangia Toburi	Poleang Utara	Makam Sakral	Sepeda Motor & Mobil
Mesjid Bintang Emas Haqqul Yakin	Rumbia	Arsitektur	Sepeda Motor & Mobil
Padang Pajongang	Poleang Selatan	Situs Sejarah	Sepeda Motor & Mobil
Panatai Taraha	Kabaena Selatan	Bahari	Sepeda Motor & Mobil
Pantai Batu Sempe	Mataoleo	Bahari	Laut dan Darat
Pantai Beropa	Poleang Selatan	Bahari	Sepeda Motor & Mobil
Pantai Buasing	Poleang Selatan	Bahari	Sepeda Motor & Mobil
Pantai Bungi-Bungi	Kabaena Timur	Bahari	Sepeda Motor & Mobil
Pantai jodoh/Bambaea	Poleang Timur	Bahari	Sepeda Motor & Mobil
Pantai Kalumpiati	Mataoleo	Bahari	Laut dan Darat
Pantai Lanere	Kabaena Selatan	Bahari	Sepeda Motor & Mobil
Pantai Lengora	Kabaena Tengah	Bahari	Sepeda Motor & Mobil
Pantai Lora	Mataoleo	Bahari	Laut dan Darat
Pantai Nirwana	Poleang	Bahari	Sepeda Motor & Mobil
Pantai Pulau Sagori	Kabaena Barat	Bahari	Speed, Kapal Kecil
Pantai Puulemo	Poleang Timur	Bahari	Sepeda Motor & Mobil
Pantai Puurano	Kabaena Selatan	Bahari	Sepeda Motor & Mobil
Pantai Rahwana	Mataoleo	Bahari	Laut dan Darat
Pantai Tanjung Bainang	Poleang Selatan	Bahari	Sepeda Motor & Mobil
Pantai Tanjung Bunga	Mataoleo	Bahari	Laut dan Darat
Pantai Tanjung Roda	Poleang Barat	Bahari	Sepeda Motor & Mobil

Lanjutan Tabel/*Continued Table 7.3*

<b>Nama Obyek Object Name</b>	<b>Lokasi Location</b>	<b>Daya Tarik Wisata Tourism Attraction</b>	<b>Akses Transportasi Transportation Access</b>
(1)	(2)	(3)	(4)
Pantai Tanjung Tabako	Rumbia Tengah	Bahari	Sepeda Motor & Mobil
Pantai Tapuahi	Rumbia Tengah	Bahari	Sepeda Motor & Mobil
Pantai Tarondi	Poleang Barat	Bahari	Sepeda Motor & Mobil
Pantai Timbala	Poleang Barat	Bahari	Sepeda Motor & Mobil
Pantai Watekule	Kabaena Selatan	Bahari	Sepeda Motor & Mobil
Plaza Tangkeno	Kabaena Tengah	Wisata Buatan	Sepeda Motor & Mobil
Pulau Bakau	Kabaena Barat	Bahari	Speed, Kapal Kecil
Pulau Basa	Poleang	Bahari	Sepeda Motor & Mobil
Pulau Damalawa	Kabaena Timur	Bahari	Speed, Kapal Kecil
Pulau Kondo	Poleang Barat	Bahari	Sepeda Motor & Mobil
Pulau Malangke	Masaloka Raya	Bahari	Speed, Kapal Kecil
Pulau Motaha	Kabaena Barat	Bahari	Speed, Kapal Kecil
Pusat Kebudayaan Moronene	Poleang Utara	Adat Budaya	Sepeda Motor & Mobil
Ruang Terbuka Hijau (RTH)/ Eks MTQ	Rumbia Tengah	Wisata Buatan	Sepeda Motor & Mobil
Situs Budaya Sangia Leboea	Tontonunu	Situs Sejarah	Sepeda Motor & Mobil
Situs Budaya Sangia Papi	Tontonunu	Situs Sejarah	Sepeda Motor & Mobil
Situs Budaya Sangia Pewu'a (Gilima)	Tontonunu	Situs Sejarah	Sepeda Motor & Mobil
Situs Budaya Sangia Taliangki	Tontonunu	Situs Sejarah	Sepeda Motor & Mobil
Situs Budaya Sangia Tamberere Ate	Tontonunu	Situs Sejarah	Sepeda Motor & Mobil
Situs Budaya Sangia Tetehaka	Tontonunu	Situs Sejarah	Sepeda Motor & Mobil
Situs Budaya Sangia Wadonale	Tontonunu	Situs Sejarah	Sepeda Motor & Mobil
Situs Budaya Wita Nimbula	Poleang Utara	Makam Sakral	Sepeda Motor & Mobil

Lanjutan Tabel/*Continued Table 7.3*

<b>Nama Obyek Object Name</b>	<b>Lokasi Location</b>	<b>Daya Tarik Wisata Tourism Attraction</b>	<b>Akses Transportasi Transportation Access</b>
(1)	(2)	(3)	(4)
Sungai E'e Moico	Tontonunu	Alam	Sepeda Motor & Mobil
Sungai Lakambula	Kabaena	Alam	Sepeda Motor & Mobil
Taman Cinta	Poleang Selatan	Wisata Buatan	Sepeda Motor & Mobil
Taman Lapangan Merdeka	Poleang	Wisata Buatan	Sepeda Motor & Mobil
Taman Nasional Rawa Opa	Lantari Jaya	Taman Nasional	Sepeda Motor & Mobil
Tanjung Hiu	Mataoleo	Bahari	Laut dan Darat
Tanjung Mangiwang	Kabaena Utara	Bahari	Speed, Kapal Kecil
Tanjung Pising	Kabaena Utara	Bahari	Laut dan Darat
Tradisi Pesta Rakyat	Rarowatu Utara	Adat Budaya	Sepeda Motor & Mobil
Tugu Brimob	Poleang	Sejarah	Sepeda Motor & Mobil

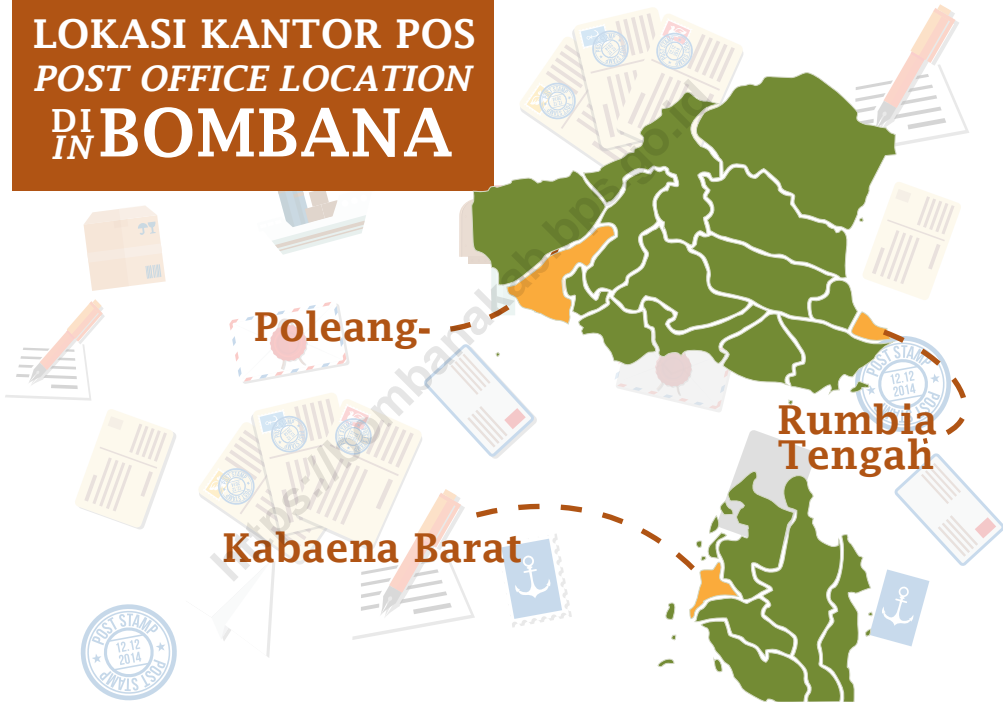
Sumber/*Source*: Dinas Pariwisata, Kepemudaan dan Olahraga Kabupaten Bombana / *Department of Tourism, Youth and Sports of Bombana Regency*



**BAB**  
*CHAPTER* **8**

**TRANSPORTASI & KOMUNIKASI**  
*TRANSPORTATION & COMMUNICATION*

**LOKASI KANTOR POS**  
*POST OFFICE LOCATION*  
**DI BOMBANA**



**22 686**  
Motor  
*Motorcycle*

**3 KENDARAAN  
TERBANYAK**  
*THE MOST VEHICLES*



**958**  
Mobil  
*Car*



**875**  
Pick Up  
*Pick Up*



**PENJELASAN TEKNIS****TECHNICAL NOTES**

1. Data transportasi dan komunikasi meliputi :
  - a. Panjang Jalan. Jalan merupakan prasarana angkutan darat yang sangat penting dalam memperlancar kegiatan hubungan perekonomian, baik antara satu kota dengan kota lainnya, maupun antara kota dengan desa dan antara satu desa dengan desa lainnya. Kondisi jalan yang baik akan memudahkan mobilitas penduduk dalam mengadakan hubungan perekonomian dan kegiatan sosial lainnya.
  - b. Angkutan Darat. Sarana angkutan darat seperti kendaraan bermotor disamping dapat dipergunakan oleh masyarakat sebagai angkutan penumpang, juga dapat dipergunakan sebagai angkutan barang barang produksi hasil pertanian, kehutanan dan hasil hasil lainnya. Jenis sarana angkutan darat yang dicakup disini adalah kendaraan bermotor yang meliputi mobil penumpang, mobil beban, otobis dan sepeda motor.
  - c. Angkutan Laut. Sebagian wilayah Kabupaten Bombana merupakan wilayah kepulauan. Karena itu diperlukan

1. *Data on transportations and communications cover:*
  - a. *Length of Road. The road is the land transport infrastructure is very important in speeding up economic relations activities, both between one city to another city, and between villages and cities with between one village to another village. A good road conditions would facilitate the mobility of the population in economic relations and conduct other social activities.*
  - b. *Land Transportation. Land transportation as well as motor vehicles can be used by the community as a passenger, also can be used as a goods transportation of agricultural production, forestry and the other results. Types of land transportation facilities covered here is motor vehicles include passenger cars, car load, bus and motorcycle.*
  - c. *Sea Transportation. Most of the region of Bombana islands. Therefore sea transportation is required as a means*



sarana angkutan laut sebagai alat transportasi dari daerah yang satu ke daerah yang lain.

- d. Pos dan Telekomunikasi Fasilitas fisik pos dan giro meliputi kantor pos, kantor pos tambahan, kantor pos dan giro pembantu, pos keliling kota, pos keliling desa, rumah pos, kotak pos dan bis surat. Dengan tersedianya sarana fasilitas pelayanan jasa pos dan giro, maka kelancaran pertukaran informasi antara manusia, organisasi dan lembaga pemerintah semakin meningkat. Demikian pula pelayanan benda benda pos seperti surat, wesel dan lain lain kepada masyarakat sampai ke pelosok pedesaan akan semakin lancar.

2. Kendaraan bermotor adalah setiap kendaraan yang digerakkan oleh peralatan teknik yang ada pada kendaraan tersebut, biasanya digunakan untuk angkutan orang atau barang diatas jalan raya selain kendaraan yang berjalan diatas rel. Kendaraan bermotor yang dicatat adalah semua jenis kendaraan kecuali kendaraan bermotor TNI/Polri dan Korps Diplomatik.

3. Mobil penumpang adalah setiap kendaraan bermotor yang dileng-

*of transportation from one area to another area.*

- d. *Post and Telecommunication. Physical facilities and postal giro to the village level which includes the post office, post office addition, and post office giro assistant, heading around town, heading around the village, heading home, post office box and mailbox. By providing the means postal service facilities and current accounts are spread over all Subdistricts, then the smooth exchange of information between people, organizations and government agencies will increase.*

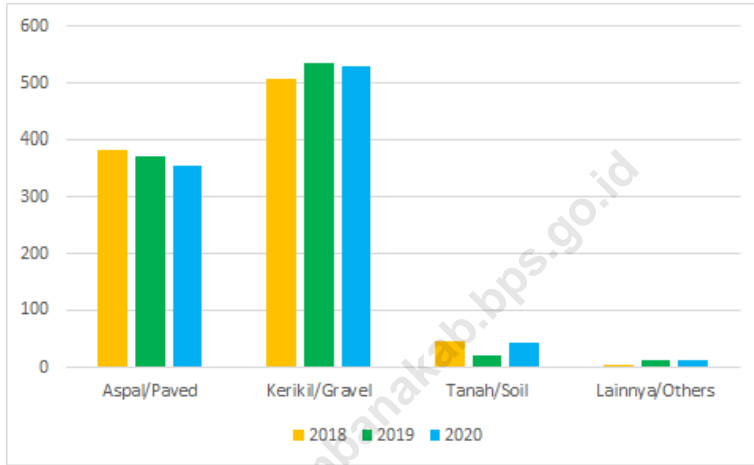
2. *Motor vehicles are any kind of vehicles motorized by machine set up in those vehicles. They are usually used for transporting peoples and goods on roads except vehicles moving along a railway line. The data cover all kinds of motor vehicles except those belong to Indonesian Army Force, Indonesian State Police and Diplomatic Corps.*

3. *Passengers cars are any motor vehicle with no more than seven seats*

- kapi dengan tempat duduk untuk sebanyak-Jumlah tujuh orang, tidak termasuk tempat duduk untuk pengemudi, baik dilengkapi atau tidak dilengkapi bagasi.
4. Mobil bis adalah setiap kendaraan bermotor yang dilengkapi dengan tempat duduk untuk lebih dari delapan orang, tidak termasuk tempat duduk untuk pengemudi, baik dilengkapi atau tidak dilengkapi bagasi.
5. Mobil truk adalah setiap kendaraan bermotor yang digunakan untuk angkutan barang, selain mobil penumpang, mobil bis dan kendaraan bermotor roda dua.
6. Data panjang jalan yang disajikan dalam publikasi ini, untuk jalan negara dan jalan provinsi bersumber dari Dinas Pekerjaan Umum. Sedangkan jalan kabupaten bersumber dari Dinas Pekerjaan Umum Kabupaten, diolah dari daftar PJ-II/5.
7. Kunjungan kapal adalah kapal yang datang di pelabuhan baik untuk berlabuh di perairan maupun bersandar di dermaga.
8. Gross Ton (GT) adalah volume ruangan kapal dalam m<sup>3</sup>, kecuali terowongan, lubang poros baling-baling, tempat jangkar, dan alas ganda.
- excluding seat for driver. It can be with or without boot.*
4. *Buses are passengers cars having seats for more than eight passengers, excluding the driver. It can be with or without boot.*
5. *Trucks are motor vehicles used to transport goods excluding passenger cars, buses, and motorcycles.*
6. *Data on the length of state and provincial roads were taken from the Ministry of Public Works, while the regency roads data were taken from Regency Public Work Offices.*
7. *Ships call is a ship arriving at a port either for docking or berthing.*
8. *Gross Ton (GT) is total volume of all room in a ship, excluding the volume of tunnel, the axle of propellers, the anchor, and the chain locker.*

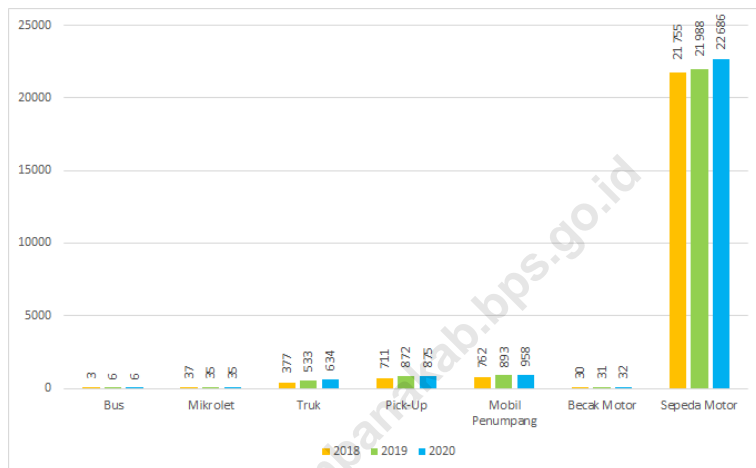
9. Sumber data transportasi berasal dari masing-masing instansi terkait, dikumpulkan oleh BPS Kabupaten Bombana setiap bulan/tahun.
  10. Kantor Pos adalah pemberi pelayanan pengiriman barang, uang, dsb. Dari suatu tempat ke tempat yang lain. Pengguna pelayanan biasanya diharuskan menempel perangko yang cukup pada sampul surat, kartu pos, pos wesel, warkat pos, paket dsb. Rumah pos berfungsi sama seperti kantor pos dan kantor pos pembantu, bedanya rumah pos biasanya terletak di daerah terpencil.
  11. Telekomunikasi adalah setiap pemancaran, pengiriman dan atau penerimaan dari setiap informasi dalam bentuk tanda-tanda, isyarat, tulisan, gambar, suara dan bunyi melalui system kawat, optik, radio atau sistem elektromagnetik lainnya. Jaringan telekomunikasi adalah rangkaian perangkat telekomunikasi dan kelengkapannya yang digunakan dalam rangka bertelekomunikasi.
9. *Data on transportations are compiled by the BPS Statistics Bombana Regency. These data are obtained from relevant institutions*
  10. *Post office is a building/office dealing with the delivery of goods, letters, money, etc. from one place to another place. Service users usually put postage stamps on the envelope and postcard or are charged with Number of money in obtaining services such as money order, aérogramme, package post, etc. A mailing house has the same function as post office and auxiliary post office. It is usually located in remote areas.*
  11. *Telecommunication includes every transmitting, delivering and; or receiving from every information of marking, signal, article, picture, sound and voice through strand of wire systems, optic, radio or other electromagnetic system. Telecommunication network is peripheral network of telecommunication and its equipment used in the means of telecommunication.*

**Gambar 8.1** Panjang Jalan Menurut Jenis Permukaan Jalan di Kabupaten Bombana (km), 2018–2020  
**Figures** Length of Roads by Type of Road Surface in Bombana Regency (km), 2018–2020



Sumber/Source: Dinas Pekerjaan Umum dan Penataan Ruang Kabupaten Bombana/Public Work and Spatial Office of Bombana Regency

**Gambar 8.2** Jumlah Kendaraan Bermotor Menurut Jenisnya, 2018 -2020  
**Figures** **Number of Motorehicles by Type, 2018 - 2020**



Sumber/Source: Dinas Perhubungan Kabupaten Bombana/Transportation, Office of Bombana Regency

## 8.1 TRANSPORTASI TRANSPORTATION

**Tabel 8.1.1** Panjang Jalan Menurut Tingkat Kewenangan Pemerintahan di Kabupaten Bombana (km), 2018–2020  
**Table** *Length of Roads by Level of Government Authority in Bombana Regency (km), 2018–2020*

Tingkat Kewenangan Pemerintahan <i>Level of Government Authority</i>	2018	2019	2020
(1)	(2)	(3)	(4)
Negara/ <i>State</i>	152,45	152,45	152,45
Provinsi/ <i>Province</i>	...	...	...
Kabupaten/Kota <i>Regency/Municipality</i>	790,03	790,03	790,03

umber/*Source*: Dinas Pekerjaan Umum dan Penataan Ruang Kabupaten Bombana/*Public Work and Spatial Office of Bombana Regency*

**Tabel 8.1.2** Panjang Jalan Menurut Jenis Permukaan Jalan di Kabupaten Bombana (km), 2018–2020  
**Table** Length of Roads by Type of Road Surface in Bombana Regency (km), 2018–2020

Jenis Permukaan Jalan Type of Road Surface	2018	2019	2020
(1)	(2)	(3)	(4)
Aspal/Paved	384,30	372,00	355,437
Kerikil/Gravel	508,67	535,49	530,101
Tanah/Soil	45,94	21,05	42,90
Lainnya/Others	3,57	13,94	14,042

Sumber/Source: Dinas Pekerjaan Umum dan Penataan Ruang Kabupaten Bombana/Public Work and Spatial Office of Bombana Regency

**Tabel 8.1.3** Panjang Jalan Menurut Kondisi Jalan di Kabupaten Bombana (km), 2018–2020  
**Table** *Length of Roads by Condition of Roads in Bombana Regency (km), 2018–2020*

Kondisi Jalan <i>Condition of Roads</i>	2018	2019	2020
(1)	(2)	(3)	(4)
Baik/ <i>Good</i>	287,22	294,10	225,28
Sedang/ <i>Moderate</i>	419,46	438,89	485,40
Rusak/ <i>Damage</i>	98,49	97,15	79,88
Rusak Berat/ <i>Severely Damage</i>	137,31	112,34	151,92

Sumber/*Source*: Dinas Pekerjaan Umum dan Penataan Ruang Kabupaten Bombana/*Public Work and Spatial Office of Bombana Regency*



**Tabel 8.1.4** Jumlah Kendaraan Bermotor Menurut Jenisnya, 2018 -2020  
**Table** *Number of Motor vehicles by Type, 2018 - 2020*

Jenis Kendaraan Vehicle Type	2018	2019	2020
(1)	(2)	(3)	(4)
Bus/Bus	3	6	6
Mikrolet/Microbus	37	35	35
Truk/Truck	377	533	634
Pick-Up/Pick-Up	711	872	875
Mobil Penumpang/Passenger Car	762	893	958
Becak Motor/Motorcab	30	31	32
Sepeda Motor/Motorcycle	21 755	21 988	22 686

Sumber/Source: Dinas Perhubungan Kabupaten Bombana/Transportation, Office of Bombana Regency

**Tabel**  
**Table** 8.1.5

**Jumlah Kendaraan Bermotor Menurut Kecamatan dan Jenis Kendaraan di Kabupaten Bombana, 2020**  
**Number of Motor Vehicles by Subdistrict and Type of Vehicle in Bombana Regency, 2020**

Kecamatan Subdistrict	Jenis Kendaraan Type of Vehicle			
	Mobil Penumpang Passenger Cars	Bus Buses	Truk Trucks	Sepeda Motor Motorcycle
(1)	(2)	(3)	(4)	(5)
Kabaena	25	-	25	300
Kabaena Utara	8	-	19	1 760
Kabaena Selatan	11	-	10	1 600
Kabaena Barat	23	-	30	2 000
Kabaena Timur	16	-	15	1 075
Kabaena Tengah	8	-	10	750
Rumbia	139	6	60	1 900
Mata Oleo	16	-	15	500
Kepulauan Masaloka Raya	-	-	-	200
Rumbia Tengah	63	-	45	998
Rarowatu	65	-	20	501
Rarowatu Utara	8	-	35	910
Lantari Jaya	26	-	35	470
Mata Usu	8	-	9	985
Poleang Timur	105	-	50	2 230
Poleang Utara	46	-	30	280
Poleang Selatan	46	-	30	1 300
Poleang Tenggara	17	-	21	485
Poleang	117	-	90	1 231
Poleang Barat	81	-	50	1 240
Tontonunu	112	-	15	1 361
Poleang Tengah	18	-	20	610
<b>Bombana</b>	<b>958</b>	<b>6</b>	<b>634</b>	<b>22 686</b>

Sumber/Source: Dinas Perhubungan Kabupaten Bombana/Transportation, Office of Bombana Regency

**Tabel 8.1.6** Jumlah Kunjungan Kapal dan GRT Menurut Jenis Pelayaran di Kabupaten Bombana, 2020  
**Table 8.1.6** Number of Ship and GRT Visit by Type of Cruise in Bombana Regency, 2020

Jenis Pelayaran Type of Cruise	Jumlah Kunjungan Amount of Visit	GRT
(1)	(2)	(3)
<b>1. Dalam Negeri/Domestic</b>	<b>1 180</b>	<b>103 980</b>
Nasional/National	120	43 680
Rakyat/Public	1 000	60 000
Perintis/Pioneer	-	-
Khusus/Special	60	300
Lainnya/Others	-	-
<b>2. Luar Negeri/Foreign</b>	<b>-</b>	<b>-</b>
Umum/Regular	-	-
Khusus/Special	-	-
<b>3. Penyeberangan dan Angkutan Sungai (ASDP)</b>	<b>87</b>	<b>-</b>
<b>Jumlah Total</b>	<b>1 267</b>	<b>103 980</b>

Sumber/Source: Dinas Perhubungan Kabupaten Bombana/Transportation, Office of Bombana Regency

**Tabel 8.1.7** Arus Penumpang yang Turun dan Naik Menurut Jenis Pelayaran di Kabupaten Bombana, 2020  
**Table** *Passenger Flow Down and Up by Type of Cruise in Bombana Regency, 2020*

Jenis Pelayaran <i>Type of Cruise</i>	Turun <i>Down</i>	Naik <i>Up</i>
(1)	(2)	(3)
<b>1. Dalam Negeri/Domestic</b>	<b>3 155</b>	<b>2 741</b>
Nasional/ <i>National</i>	2 280	2 220
Rakyat/ <i>Public</i>	875	521
Perintis/ <i>Pioneer</i>	-	-
Khusus/ <i>Special</i>	-	-
Lainnya/ <i>Others</i>	-	-
<b>2. Luar Negeri/Foreign</b>	-	-
Umum/ <i>Regular</i>	-	-
Khusus/ <i>Special</i>	-	-
<b>3. Penyeberangan dan Angkutan Sungai (ASDP)</b>	<b>12 300</b>	<b>13 200</b>
<b>Jumlah Total</b>	<b>15 455</b>	<b>15 941</b>

Sumber/Source: Dinas Perhubungan Kabupaten Bombana/*Transportation, Office of Bombana Regency*

**Tabel 8.1.8 Bongkar Muat Barang Antar Pulau dan Kendaraan Bermotor Menurut Jenis Pelayaran di Kabupaten Bombana, 2020**  
**Table 8.1.8 Loading and Unloading of Inter-island Goods and Motorcycles by Type of Cruise in Bombana Regency, 2020**

Jenis Pelayaran Type of Cruise	Barang (Ton) Goods (Tons)		Kendaraan (Unit) Motorcycles (Units)	
	Bongkar Unloading	Muat Loading	Bongkar Unloading	Muat Loading
(1)	(2)	(3)		
<b>1. Dalam Negeri/Domestic</b>	<b>29 350</b>	<b>1 000</b>	<b>450</b>	<b>572</b>
Nasional/National	...	...	...	...
Rakyat/Public	15 000	800	180	221
Perintis/Pioneer	-	-	-	-
Khusus/Special	14 350	200	270	351
Lainnya/Others	-	-	-	-
<b>2. Luar Negeri/Foreign</b>	<b>-</b>	<b>-</b>	<b>-</b>	<b>-</b>
Umum/Regular	-	-	-	-
Khusus/Special	-	-	-	-
<b>3. Penyeberangan dan Angkutan Sungai (ASDP)</b>	<b>951</b>	<b>781</b>	<b>100</b>	<b>115</b>
<b>Jumlah Total</b>	<b>30 301</b>	<b>1 781</b>	<b>550</b>	<b>687</b>

Sumber/Source: Dinas Perhubungan Kabupaten Bombana/Transportation, Office of Bombana Regency

## 8.2 KOMUNIKASI COMMUNICATION

**Tabel 8.2.1** Jumlah Kantor Pos Pembantu Menurut Kecamatan di Kabupaten Bombana, 2017–2020  
*Number of Post Offices Subsidiaries by Subdistrict in Bombana Regency, 2017–2020*

Kecamatan Subdistrict	2017	2018	2019	2020
(1)	(2)	(3)	(4)	(5)
Kabaena	-	-	-	-
Kabaena Utara	-	-	-	-
Kabaena Selatan	-	-	-	-
Kabaena Barat	1	1	1	1
Kabaena Timur	-	-	-	-
Kabaena Tengah	-	-	-	-
Rumbia	-	-	-	-
Mata Oleo	-	-	-	-
Kepulauan Masaloka Raya	-	-	-	-
Rumbia Tengah	1	1	1	1
Rarowatu	-	-	-	-
Rarowatu Utara	-	-	-	-
Lantari Jaya	-	-	-	-
Mata Usu	-	-	-	-
Poleang Timur	-	-	-	-
Poleang Utara	-	-	-	-
Poleang Selatan	-	-	-	-

Lanjutan Tabel/*Continued Table* 8.1.2

<b>Kecamatan Subdistrict</b>	<b>2017</b>	<b>2018</b>	<b>2019</b>	<b>2020</b>
(1)	(2)	(3)	(4)	(5)
Poleang Tenggara	-	-	-	-
Poleang	1	1	1	1
Poleang Barat	-	-	-	-
Tontonunu	-	-	-	-
Poleang Tengah	-	-	-	-
<b>Bombana</b>	<b>3</b>	<b>3</b>	<b>3</b>	<b>3</b>

Sumber/*Source*: Semua Kantor Pos dan Giro di Kab. Bombana/*All Post and Clearing Office in Bombana Regency*

**Tabel**  
**Table** 8.2.2

**Jumlah Benda-Benda Pos yang Dikirim dan Diterima di Wilayah Pos Rumbia, 2020**  
**Number of Postal Items Sent and Received in Rumbia Post Office, 2020**

Jenis Pengiriman <i>Delivery Types</i>	Dikirim <i>Sent</i>		Diterima <i>Received</i>	
	Dalam Negeri <i>Domestic</i>	Luar Negeri <i>Foreign</i>	Dalam Negeri <i>Domestic</i>	Luar Negeri <i>Foreign</i>
(1)	(2)	(3)	(4)	(5)
1. Surat Biasa <i>Regular Mail</i>	-	-	6 050	57
2. Pos Kilat <i>Express Post/Special</i>	-	-	-	-
3. Surat Pos Tercepat Kilat <i>Carrying Mails Express</i>	4 700	-	22 500	-
4. Surat Pos Tercepat Biasa <i>Carrying Mails Regular</i>	-	-	-	-
5. Surat Dinas Terdaftar <i>Official Letter Registered</i>	-	-	-	-
6. Pos Paket <i>Postal Packet</i>	1 570	-	14 750	75
7. Pos Wesel <i>Postal Money Order</i>	180	-	-	-
8. Western Union	-	-	-	15
9. Pos Pay	34 500	-	-	-
<b>Jumlah Total</b>	<b>40 950</b>	<b>-</b>	<b>43 300</b>	<b>147</b>

Sumber/Source: Kantor Pos dan Giro Wilayah Kec. Rumbia/Post and Clearing Office of Rumbia Subdistrict



**Tabel 8.2.3** Jumlah Benda-Benda Pos yang Dikirim dan Diterima di Wilayah Pos Kabaena, 2020  
**Number of Postal Items Sent and Received in Kabaena Post Office, 2020**

Jenis Pengiriman <i>Delivery Types</i>	Dikirim <i>Sent</i>		Diterima <i>Received</i>	
	Dalam Negeri <i>Domestic</i>	Luar Negeri <i>Foreign</i>	Dalam Negeri <i>Domestic</i>	Luar Negeri <i>Foreign</i>
(1)	(2)	(3)	(4)	(5)
1. Surat Biasa <i>Regular Mail</i>	2	-	8	1
2. Pos Kilat <i>Express Post/Special</i>	382	-	1 120	-
3. Surat Pos Tercepat Kilat <i>Carrying Mails Express</i>	-	-	-	-
4. Surat Pos Tercepat Biasa <i>Carrying Mails Regular</i>	-	-	-	-
5. Surat Dinas Terdaftar <i>Official Letter Registered</i>	-	-	-	-
6. Pos Paket <i>Postal Packet</i>	97	-	343	18
7. Pos Wesel <i>Postal Money Order</i>	36	-	4	2
8. Western Union	1	1	-	1
9. Pos Pay	2 240	-	-	-
<b>Jumlah Total</b>	<b>2 758</b>	<b>1</b>	<b>1 475</b>	<b>22</b>

Sumber/Source: Kantor Pos dan Giro Wilayah Kecamatan Kabaena/Post and Clearing Office in Kabaena Subdistrict

**Tabel**  
**Table** 8.2.4

**Jumlah Benda-Benda Pos yang Dikirim dan Diterima di Wilayah Pos Poleang, 2020**  
**Number of Postal Items Sent and Received in Poleang Post Office, 2020**

Jenis Pengiriman <i>Delivery Types</i>	Dikirim <i>Sent</i>		Diterima <i>Received</i>	
	Dalam Negeri <i>Domestic</i>	Luar Negeri <i>Foreign</i>	Dalam Negeri <i>Domestic</i>	Luar Negeri <i>Foreign</i>
(1)	(2)	(3)	(4)	(5)
1. Surat Biasa <i>Regular Mail</i>	121	-	251	-
2. Pos Kilat <i>Express Post/Special</i>	1 832	-	4 213	14
3. Surat Pos Tercepat Kilat <i>Carrying Mails Express</i>	27	-	38	-
4. Surat Pos Tercepat Biasa <i>Carrying Mails Regular</i>	19	-	26	-
5. Surat Dinas Terdaftar <i>Official Letter Registered</i>	-	-	-	-
6. Pos Paket <i>Postal Packet</i>	112	-	204	-
7. Pos Wesel <i>Postal Money Order</i>	9	-	21	13
8. Western Union	-	-	-	17
9. Pos Pay	23 846	-	-	-
<b>Jumlah Total</b>	<b>25 966</b>	<b>-</b>	<b>4 753</b>	<b>44</b>

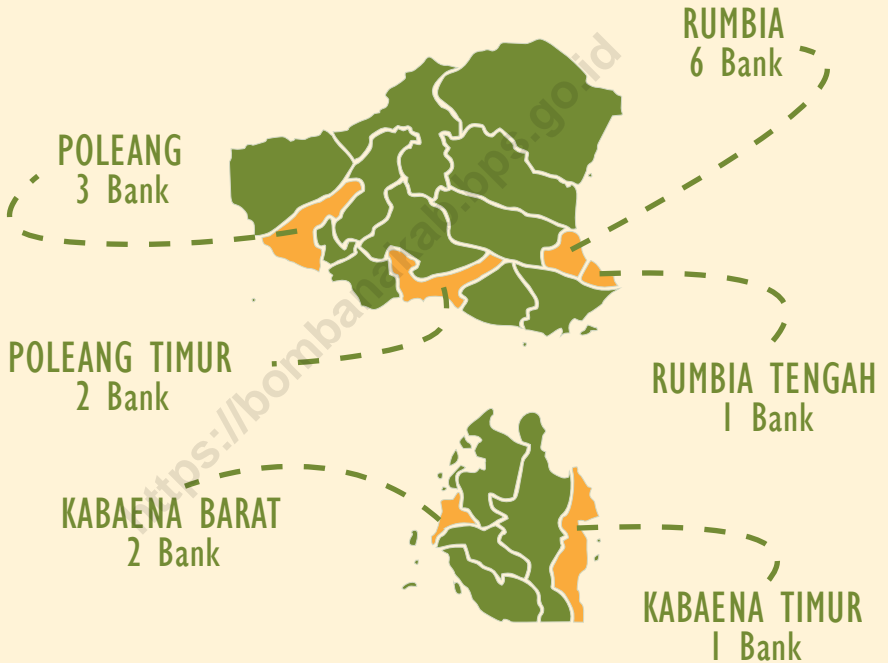
Sumber/Source: Kantor Pos dan Giro Wilayah Kecamatan Poleang/Post and Clearing Office in Poleang Subdistrict



# BAB 9 CHAPTER

# PERBANKAN, KOPERASI, DAN HARGA-HARGA BANKING, COOPERATIVE, AND PRICES

## JUMLAH BANK DI BOMBANA TAHUN 2020



## RATA-RATA HARGA TAHUN 2020

(Rupiah)

BERAS	DAGING AYAM	MINYAK GORENG	BAWANG MERAH
9.497	38.750	16.167	40.833



**PENJELASAN TEKNIS****TECHNICAL NOTES**

- |  |   |
|--|---|
| <p>1. Kantor bank terdiri dari Kantor Cabang (KC), Kantor Cabang Pembantu (KCP), dan kantor di bawah KCP.</p>  | <p>1. <i>Bank offices consist of branch office (KC), sub branch office (KCP) and offices under KCP.</i></p>   |
| <p>2. Data perkoperasian bersumber dari Dinas Perindustrian, Perdagangan, dan Koperasi Kabupaten. Data koperasi yang disajikan meliputi :</p> <ul style="list-style-type: none"> <li>a. Jumlah usaha koperasi</li> <li>b. Volume usaha koperasi</li> <li>c. Jumlah anggota koperasi</li> </ul> | <p>2. <i>Data for cooperatives are generated from Service for Cooperatives and Small and Medium Enterprises. Types of cooperatives data are :</i></p> <ul style="list-style-type: none"> <li><i>a. Number of cooperatives</i></li> <li><i>b. Cooperative scale</i></li> <li><i>c. Net income</i></li> </ul> |
| <p>3. Koperasi adalah badan usaha yang beranggotakan orang seorang atau badan hukum koperasi dengan melandaskan kegiatannya berdasarkan prinsip koperasi sekaligus sebagai gerakan ekonomi rakyat yang berdasar atas asas kekeluargaan.</p>  | <p>3. <i>Cooperative is an establishment that its members are people or establishments with legal status of cooperative and its activities based or people economic movement and familiarity.</i></p>   |
| <p>4. Kebijakan pemerintah dalam pembinaan koperasi ditujukan agar koperasi menjadi lembaga ekonomi yang kuat dan menjadi wadah utama untuk membina kemampuan usaha golongan ekonomi lemah.</p>  | <p>4. <i>Government policy guidance is intended to allow cooperation into strong economic institutions and the main container to build the business skills of the economically weak.</i></p>  |
| <p>5. Sisa hasil usaha koperasi merupakan pendapatan koperasi yang diperoleh dalam satu tahun buku dikurangi dengan biaya, penyusutan, dan kewajiban lainnya termasuk pajak dalam tahun buku yang bersangkutan.</p>  | <p>5. <i>Cooperative net income is gross income in one year minus expenses, depreciation, and other liabilities including taxes in current year.</i></p>  |

Harga Harga

6. Kegiatan pendataan harga pada kurun waktu tertentu merupakan suatu aktivitas dalam rangka memantau kegiatan perekonomian, karena harga merupakan salah satu indikator makro untuk mengukur tingkat stabilitas ekonomi atau keseimbangan antara penawaran dan permintaan akan barang dan jasa.
7. Rata-rata harga eceran beberapa jenis barang di Bombana diolah dari hasil survei bulanan Badan Pusat Statistik, disajikan terbatas hanya 11 komoditi.

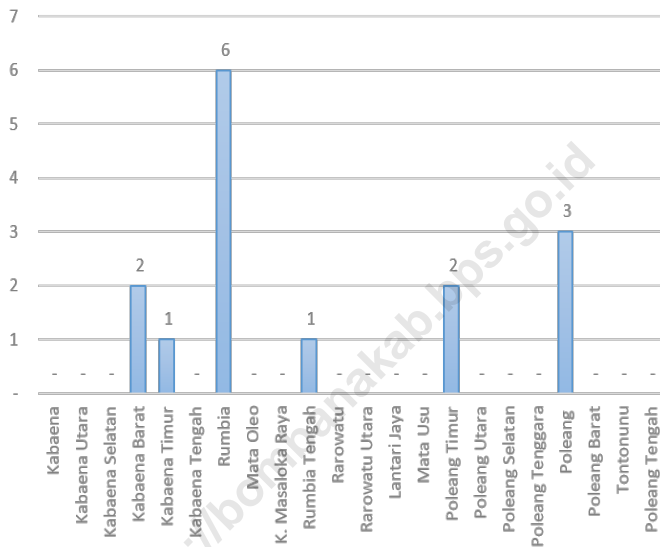
Prices

6. *Price data collection activities at a particular time is an activity in order to monitor economic activity, because the price is one indicator to measure the level of macro economic stability or the balance between supply and demand for goods and services.*
7. *The retail prices of several commodities in Bombana are compiled from the weekly, fortnightly, and monthly survey conducted by the BPS, for the purpose of this publication, are limited to 11 commodities..*

<https://bombanakab.bps.go.id>

**Gambar 9.1**  
**Figures**

**Jumlah Bank di Kabupaten Bombana Menurut Kecamatan, 2020**  
**Number of Banks in Bombana Regency by Subdistrict, 2020**

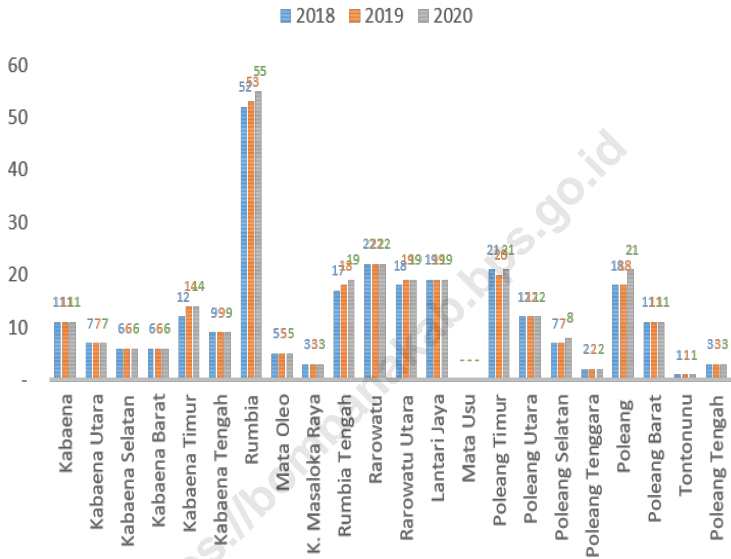


Sumber/Source: Dinas Perindagkop & UKM Kabupaten Bombana/Industry, Trade Cooperative and UKM of Bombana Regency



**Gambar 9.2**  
**Figures**

**Jumlah Koperasi Aktif Menurut Kecamatan di Kabupaten Bombana, 2018–2020**  
**Number of Active Cooperative by Subdistrict in Bombana Regency, 2018–2020**



Sumber/Source: Dinas Perindagkop & UKM Kabupaten Bombana/Industry, Trade Cooperative and UKM of Bombana Regency

## 9.1 PERBANKAN BANKING

**Tabel 9.1.1** Jumlah Bank di Kabupaten Bombana Menurut Kecamatan, 2020,  
*Table* **Number of Banks in Bombana Regency by Subdistrict, 2020**

Kecamatan <i>Subdistrict</i>	BUMN	BUMD	Swasta
(1)	(2)	(3)	(4)
Kabaena	-	-	-
Kabaena Utara	-	-	-
Kabaena Selatan	-	-	-
Kabaena Barat	1	1	-
Kabaena Timur	-	1	-
Kabaena Tengah	-	-	-
Rumbia	2	3	1
Mata Oleo	-	-	-
Kepulauan Masaloka Raya	-	-	-
Rumbia Tengah	1	-	-
Rarowatu	-	-	-
Rarowatu Utara	-	-	-
Lantari Jaya	-	-	-
Mata Usu	-	-	-
Poleang Timur	1	1	-
Poleang Utara	-	-	-
Poleang Selatan	-	-	-
Poleang Tenggara	-	-	-
Poleang	2	1	-
Poleang Barat	-	-	-
Tontonunu	-	-	-
Poleang Tengah	-	-	-
<b>Bombana</b>	<b>7</b>	<b>7</b>	<b>1</b>

Sumber/Source: Dinas Perindagkop & UKM Kabupaten Bombana/Industry, Trade Cooperative and UKM of Bombana Regency

## 9.2 KOPERASI COOPERATIVE

**Tabel** 9.2.1 **Jumlah Koperasi Aktif Menurut Kecamatan di Kabupaten Bombana, 2018–2020**  
**Table** 9.2.1 **Number of Active Cooperative by Subdistrict in Bombana Regency, 2018–2020**

Kecamatan Subdistrict	2018	2019	2020
(1)	(3)	(4)	(5)
Kabaena	11	11	11
Kabaena Utara	7	7	7
Kabaena Selatan	6	6	6
Kabaena Barat	6	6	6
Kabaena Timur	12	14	14
Kabaena Tengah	9	9	9
Rumbia	52	53	55
Mata Oleo	5	5	5
Kepulauan Masaloka Raya	3	3	3
Rumbia Tengah	17	18	19
Rarowatu	22	22	22
Rarowatu Utara	18	19	19
Lantari Jaya	19	19	19
Mata Usu	-	-	-
Poleang Timur	21	20	21

Lanjutan Tabel/*Continued Table 9.2.1*

Kecamatan Subdistrict	2018	2019	2020
(1)	(3)	(4)	(5)
Poleang Utara	12	12	12
Poleang Selatan	7	7	8
Poleang Tenggara	2	2	2
Poleang	18	18	21
Poleang Barat	11	11	11
Tontonunu	1	1	1
Poleang Tengah	3	3	3
<b>Bombana</b>	<b>262</b>	<b>266</b>	<b>274</b>

Sumber/*Source*: Dinas Perindagkop & UKM Kabupaten Bombana/*Industry, Trade Cooperative and UKM of Bombana Regency*

### 9.3 HARGA - HARGA PRICES

**Tabel 9.3.1** Harga Eceran Beberapa Jenis Bahan Kebutuhan Pokok di Kabupaten Bombana (Rupiah/Satuan), 2020  
**Table 9.3.1** Retail Prices of Several Types Commodities in Bombana Regency (Rupiah/Unit), 2020

Bulan Month	Beras Rice (Kg)	Tepung Beras Rice Flour (Kg)	Jagung Pipilan Corn (Kg)	Ketela Pohon Cassava (Kg)
(1)	(2)	(3)	(4)	(5)
Januari / January	9 000	9 000	7 000	7 000
Februari / February	9 000	9 000	7 000	7 000
Maret / March	10 112	9 000	7 000	7 000
April / April	10 674	9 000	7 000	7 000
Mei / May	9 200	9 000	7 000	7 000
Juni / June	9 600	9 000	7 000	7 000
Juli / July	9 600	9 000	7 000	7 000
Agustus / August	9 600	9 000	7 000	7 000
September / September	9 600	9 000	7 000	7 000
Oktober / October	9 600	9 000	7 000	7 000
November / November	8 988	9 000	7 000	7 000
Desember / December	8 988	9 000	7 000	7 000
<b>Rata-rata Tahunan Average Annual</b>	<b>9 497</b>	<b>9 000</b>	<b>7 000</b>	<b>7 000</b>

Lanjutan Tabel/*Continued Table 9.3.1*

Bulan Month	Daging Sapi Beef (Kg)	Daging Ayam Chicken Fish (Kg)	Telur Itik Egg Parrot (Butir)	Ikan Layang Flying Fish (Kg)
(1)	(6)	(7)	(8)	(9)
Januari / January	110 000	40 000	3 000	20 000
Februari / February	110 000	40 000	3 000	20 000
Maret / March	110 000	40 000	3 000	20 000
April / April	110 000	40 000	3 000	20 000
Mei / May	120 000	40 000	3 000	25 000
Juni / June	110 000	40 000	3 000	25 000
Juli / July	110 000	40 000	3 000	25 000
Agustus / August	120 000	37 000	3 000	25 000
September / September	120 000	37 000	3 000	25 000
Oktober / October	115 000	37 000	3 000	25 000
November / November	115 000	37 000	3 000	20 000
Desember / December	115 000	37 000	3 000	20 000
<b>Rata-rata Tahunan Average Annual</b>	<b>113 750</b>	<b>38 750</b>	<b>3 000</b>	<b>22 500</b>

Lanjutan Tabel/Continued Table 9.3.1

Bulan Month	Cumi - cumi Cuttle (Kg)	Udang Prawn (Kg)	Susu Cair Kemasan Milk (190 ml)
(1)	(10)	(11)	(12)
Januari / January	30 000	40 000	5 000
Februari / February	30 000	40 000	5 000
Maret / March	30 000	40 000	5 000
April / April	30 000	40 000	5 000
Mei / May	30 000	40 000	5 000
Juni / June	35 000	40 000	5 000
Juli / July	35 000	40 000	5 000
6 Agustus / August	35 000	40 000	5 000
September / September	35 000	40 000	5 000
Oktober / October	35 000	40 000	5 000
November / November	35 000	35 000	5 000
Desember / December	30 000	35 000	5 000
<b>Rata-rata Tahunan Average Annual</b>	<b>32 500</b>	<b>39 167</b>	<b>5 000</b>

Lanjutan Tabel/*Continued Table 9.3.1*

Bulan Month	Minyak Goreng Cooking Oil (Liter)	Margarine Margarine (200 Gr)	Kangkung Water Spinach (Kg)	Bayam Spinach (Kg)
(1)	(13)	(14)	(15)	(16)
Januari / January	16 000	8 000	8 000	8 000
Februari / February	16 000	8 000	10 000	10 000
Maret / March	16 000	9 000	10 000	10 000
April / April	16 000	9 000	10 000	10 000
Mei / May	16 000	9 000	10 000	12 000
Juni / June	16 000	9 000	10 000	10 000
Juli / July	16 000	9 000	11 000	10 000
Agustus / August	16 000	9 000	10 000	11 000
September / September	16 000	9 000	10 000	10 000
Oktober / October	16 000	9 000	10 000	10 000
November / November	17 000	9 000	9 000	10 000
Desember / December	17 000	9 000	9 000	10 000
<b>Rata-rata Tahunan Average Annual</b>	<b>16 167</b>	<b>8 833</b>	<b>9 750</b>	<b>10 083</b>



Lanjutan Tabel/Continued Table 9.3.1

Bulan Month	Kacang Panjang String Bean (Kg)	Terung Eggplant (Kg)	Sawi Hijau Mustard Green (Kg)	Pepaya Muda Papaya (Kg)
(1)	(17)	(18)	(19)	(20)
Januari / January	10 000	10 000	13 000	5 000
Februari / February	10 000	10 000	13 000	5 000
Maret / March	10 000	9 000	13 000	5 000
April / April	10 000	9 000	13 000	5 000
Mei / May	12 000	9 000	15 000	5 000
Juni / June	10 000	9 000	15 000	5 000
Juli / July	11 000	9 000	15 000	5 000
Agustus / August	12 000	10 000	13 000	5 000
September / September	11 000	10 000	13 000	5 000
Oktober / October	11 000	10 000	13 000	5 000
November / November	11 000	10 000	13 000	5 000
Desember / December	11 000	10 000	13 000	5 000
<b>Rata-rata Tahunan Average Annual</b>	<b>10 750</b>	<b>9 583</b>	<b>13 500</b>	<b>5 000</b>

Lanjutan Tabel/Continued Table 9.3.1

Bulan Month	Tomat Sayur Tommato (Kg)	Wortel Carrot (Kg)	Cabe Merah Besar Red Pepper (Kg)	Cabe Rawit Chilli (Kg)
(1)	(21)	(22)	(23)	(24)
Januari / January	10 000	20 000	40 000	50 000
Februari / February	10 000	20 000	40 000	40 000
Maret / March	12 000	20 000	40 000	40 000
April / April	12 000	20 000	35 000	40 000
Mei / May	10 000	20 000	35 000	40 000
Juni / June	7 000	18 000	35 000	50 000
Juli / July	7 000	18 000	35 000	60 000
Agustus / August	7 000	18 000	40 000	60 000
September / September	7 000	18 000	45 000	80 000
Oktober / October	7 000	17 000	45 000	80 000
November / November	7 000	15 000	40 000	80 000
Desember / December	7 000	15 000	40 000	80 000
<b>Rata-rata Tahunan Average Annual</b>	<b>8 583</b>	<b>18 250</b>	<b>39 167</b>	<b>58 333</b>

Lanjutan Tabel/Continued Table 9.3.1

Bulan Month	Bawang Merah Onion (Kg)	Bawang Putih Garlic (Kg)	Pisang Ambon Banana (Kg)	Pepaya Papaya (Kg)
(1)	(25)	(26)	(27)	(28)
Januari / January	45 000	35 000	7 000	10 000
Februari / February	45 000	35 000	7 000	10 000
Maret / March	40 000	40 000	7 000	10 000
April / April	45 000	45 000	7 000	10 000
Mei / May	45 000	40 000	7 000	10 000
Juni / June	55 000	35 000	7 000	10 000
Juli / July	35 000	30 000	7 000	10 000
Agustus / August	35 000	30 000	7 000	10 000
September / September	30 000	25 000	7 000	10 000
Oktober / October	35 000	30 000	7 000	10 000
November / November	40 000	35 000	7 000	10 000
Desember / December	40 000	35 000	7 000	10 000
<b>Rata-rata Tahunan Average Annual</b>	<b>40 833</b>	<b>34 583</b>	<b>7 000</b>	<b>10 000</b>

Lanjutan Tabel/*Continued Table 9.3.1*

Bulan Month	Jeruk Keprok Orange (Kg)	Mangga Mango (Kg)	Nanas Pineapple (Kg)	Apel Aple (Kg)
(1)	(29)	(30)	(31)	(32)
Januari / January	15 000	20 000	15 000	65 000
Februari / February	15 000	20 000	15 000	65 000
Maret / March	15 000	20 000	15 000	65 000
April / April	15 000	20 000	15 000	65 000
Mei / May	15 000	20 000	15 000	65 000
Juni / June	15 000	20 000	15 000	65 000
Juli / July	15 000	20 000	15 000	65 000
Agustus / August	15 000	20 000	15 000	65 000
September / September	15 000	20 000	15 000	65 000
Oktober / October	15 000	20 000	15 000	65 000
November / November	15 000	20 000	15 000	65 000
Desember / December	15 000	20 000	15 000	65 000
<b>Rata-rata Tahunan Average Annual</b>	<b>15 000</b>	<b>20 000</b>	<b>15 000</b>	<b>65 000</b>

Lanjutan Tabel/*Continued Table 9.3.1*

<b>Bulan Month</b>	<b>Semangka Water Melon (Kg)</b>	<b>Tahu Mentah Tofu (Kg)</b>	<b>Kecap Manis Soy Sauce (Botol)</b>	<b>Gula Merah Brown Sugar (Kg)</b>
(1)	(33)	(34)	(35)	(36)
Januari / <i>January</i>	10 000	12 000	22 000	20 000
Februari / <i>February</i>	10 000	12 000	22 000	20 000
Maret / <i>March</i>	10 000	12 000	22 000	22 000
April / <i>April</i>	10 000	12 000	22 000	22 000
Mei / <i>May</i>	10 000	12 000	22 000	22 000
Juni / <i>June</i>	10 000	12 000	22 000	22 000
Juli / <i>July</i>	10 000	12 000	22 000	22 000
Agustus / <i>August</i>	10 000	12 000	22 000	22 000
September / <i>September</i>	10 000	12 000	22 000	22 000
Oktober / <i>October</i>	10 000	12 000	22 000	22 000
November / <i>November</i>	10 000	12 000	22 000	23 000
Desember / <i>December</i>	10 000	12 000	22 000	23 000
<b>Rata- rata Tahunan Average Annual</b>	<b>10 000</b>	<b>12 000</b>	<b>22 000</b>	<b>21 833</b>

Lanjutan Tabel/*Continued Table 9.3.1*

Bulan Month	Gula Pasir Curah Sugar (Kg)	Rokok Kretek Cigarette (Bungkus)	Deterjen Bubuk Detergent (Kg)
(1)	(37)	(38)	(39)
Januari / January	15 000	23 000	21 000
Februari / February	15 000	23 000	21 000
Maret / March	18 000	25 000	21 000
April / April	18 000	25 000	21 000
Mei / May	18 000	25 000	21 000
Juni / June	18 000	25 000	21 000
Juli / July	17 000	25 000	21 000
Agustus / August	17 000	25 000	21 000
September / September	16 000	25 000	21 000
Oktober / October	13 000	25 000	21 000
November / November	13 000	25 000	21 000
Desember / December	14 000	25 000	21 000
<b>Rata-rata Tahunan Average Annual</b>	<b>16 000</b>	<b>24 667</b>	<b>21 000</b>

Lanjutan Tabel/*Continued Table 9.3.1*

Bulan Month	Sabun Mandi Soap (90 Gr)	Minyak Tanah Kerosene (Liter)
(1)	(40)	(41)
Januari / January	3 000	10 000
Februari / February	3 000	10 000
Maret / March	3 000	10 000
April / April	3 000	10 000
Mei / May	3 000	10 000
Juni / June	3 000	10 000
Juli / July	3 000	10 000
Agustus / August	3 000	10 000
September / September	3 000	10 000
Oktober / October	3 000	10 000
November / November	3 000	10 000
Desember / December	3 000	10 000
<b>Rata-rata Tahunan Average Annual</b>	<b>3 000</b>	<b>10 000</b>

Sumber/*Source*: Survei Harga Pedesaan BPS Kabupaten Bombana / *Rural Prices Survey in BPS Bombana*

**BAB**  
CHAPTER **10**

**PENGELUARAN PENDUDUK**  
**POPULATION EXPENDITURE**

**PENGELUARAN SEBULAN**  
MONTHLY EXPENDITURE

**Rp. 993.701**

**KONSUMSI KALORI SEHARI**  
DAILY CONSUMPTION OF CALORIES

**2.160,12 kkal**

**RATA-RATA PER KAPITA**  
AVERAGE PER CAPITA



**KONSUMSI PROTEIN SEMINGGU**  
WEEKLY CONSUMPTION OF PROTEIN

**53,84 gram**





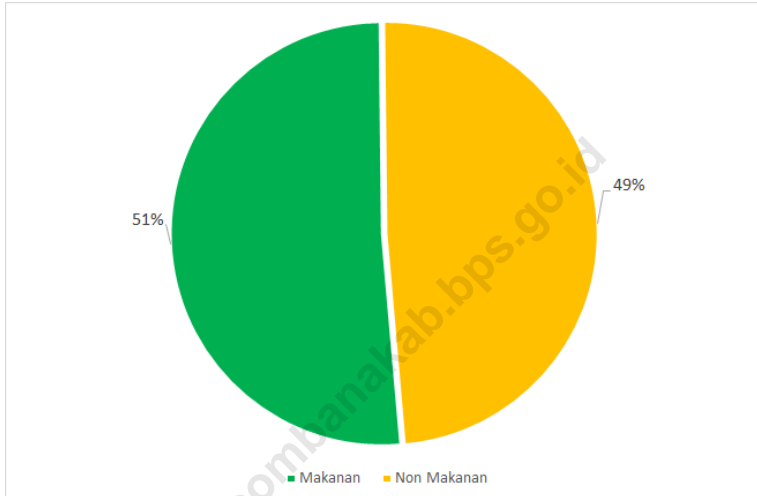
**PENJELASAN TEKNIS**

1. Data pengeluaran dan konsumsi penduduk menurut kelompok barang diperoleh dari Survei Sosial Ekonomi Nasional (Susenas) di Kabupaten Bombana.
2. Data konsumsi/pengeluaran yang dikumpulkan pada Susenas dibagi menjadi dua kelompok yaitu konsumsi makanan dan bukan makanan.
3. Konsumsi/pengeluaran makanan dirinci menjadi 215 jenis komoditi, masing-masing dikumpulkan data kuantitas dan nilainya.
4. Untuk konsumsi bukan makanan pada umumnya yang dikumpul hanya data nilainya, kecuali untuk beberapa jenis pengeluaran tertentu, seperti penggunaan listrik, air, gas, dan bahan bakar minyak (BBM) yang juga dikumpulkan kuantitasnya.

**TECHNICAL NOTES**

1. Data on consumer expenditure and consumption by commodity group of expenditure are obtained from the National Socio-Economic Survey (Susenas) in Bombana Regency.
2. The data of consumption/expenditure collected in Susenas are divided into two groups, namely food and non-food consumption.
3. Consumption/expenditure on food covers 215 commodities, both quantity data and value are collected
4. For consumption of non-food, the data collected in general are only their values, except for certain types of expenditure, such as electricity, water, gas, and fuel, which are also collected for their quantity data.

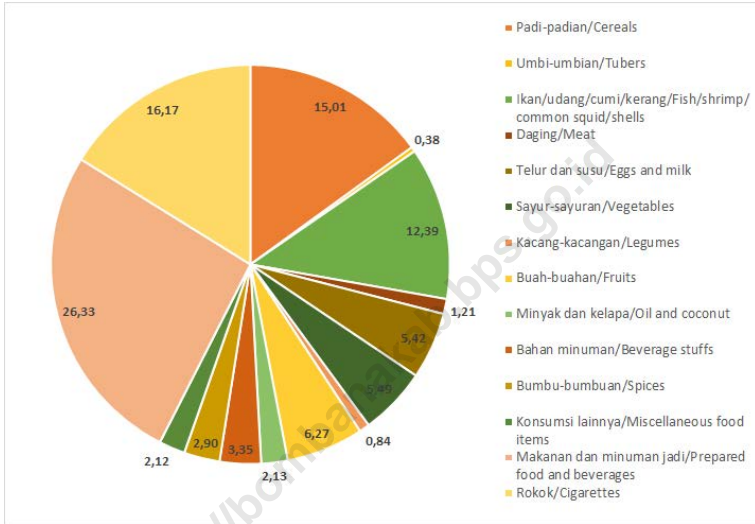
**Gambar 10.1**      **Persentase Rata-rata Pengeluaran per Kapita Sebulan Menurut Kelompok Komoditas, 2020**  
**Figures**                      **Percentage of Monthly Average Expenditure per Capita by Commodity Group, 2020**



Sumber/Source : BPS, Survei Sosial Ekonomi Nasional (Susenas) Maret/BPS-Statistics Indonesia, National Socioeconomic Survey March

**Gambar** 10.2  
**Figures**

**Persentase Rata-rata Konsumsi kalori Perkapita Sehari yang lalu (kcal) menurut Kelompok Makanan, 2020**  
**Percentage of Average Consumption of Calories Per Capita Per Day by Food Group, 2020**



Sumber/Source : BPS, Survei Sosial Ekonomi Nasional (Susenas) Maret/BPS-Statistics Indonesia, National Socioeconomic Survey March

**Tabel**  
**Table** 10.1**Rata-rata Pengeluaran per Kapita Sebulan Menurut Kelompok Komoditas di Kabupaten Bombana (rupiah), 2019 dan 2020**  
**Monthly Average Expenditure per Capita by Commodity Group in Bombana Regency (rupiah), 2019 and 2020**

<b>Kelompok Komoditas/Commodity Group</b>	<b>2019</b>	<b>2020</b>
(1)	(2)	(3)
<b>Makanan/Food</b>		
Padi-padian/ <i>Cereals</i>	63 419	76 380
Umbi-umbian/ <i>Tubers</i>	2 104	1 947
Ikan/udang/cumi/kerang/ <i>Fish/shrimp/common squid/shells</i>	58 072	63 034
Daging/ <i>Meat</i>	5 884	6 181
Telur dan susu/ <i>Eggs and milk</i>	23 919	27 605
Sayur-sayuran/ <i>Vegetables</i>	24 428	27 940
Kacang-kacangan/ <i>Legumes</i>	4 048	4 259
Buah-buahan/ <i>Fruits</i>	33 530	31 887
Minyak dan kelapa/ <i>Oil and coconut</i>	9 911	10 845
Bahan minuman/ <i>Beverage stuffs</i>	14 246	17 032
Bumbu-bumbuan/ <i>Spices</i>	10 246	14 734
Konsumsi lainnya/ <i>Miscellaneous food items</i>	11 100	10 774
Makanan dan minuman jadi/ <i>Prepared food and beverages</i>	106 952	134 012
Rokok/ <i>Cigarettes</i>	86 734	82 285
<b>Jumlah makanan/Total food</b>	<b>454 593</b>	<b>508 915</b>
<b>Bukan makanan/Non-food</b>		
Perumahan dan fasilitas rumah tangga/ <i>Housing and household facilities</i>	223 314	224 203
Aneka komoditas dan jasa/ <i>Goods and services</i>	84 063	88 157
Pakaian, alas kaki, dan tutup kepala/ <i>Clothing, footwear, and headgear</i>	33 781	36 189
Komoditas tahan lama/ <i>Durable goods</i>	137 832	86 576
Pajak, pungutan, dan asuransi/ <i>Taxes and insurance</i>	26 339	32 728
Keperluan pesta dan upacara/kenduri/ <i>Parties and ceremonies</i>	28 539	16 933
<b>Jumlah bukan makanan/Total non-food</b>	<b>533 867</b>	<b>484 786</b>
<b>Jumlah/Total</b>	<b>988 460</b>	<b>993 701</b>

Sumber/Source: BPS, Survei Sosial Ekonomi Nasional (Susenas) Maret/BPS-Statistics Indonesia, National Socioeconomic Survey March

**Tabel 10.2** Rata-rata Konsumsi kalori Perkapita Sehari yang lalu menurut Kelompok Makanan di Kabupaten Bombana (kkal), 2019 dan 2020  
**Table** *Average Consumption of Calories Per Capita Per Day by Food Group in Bombana Regency (kkal), 2019 and 2020*

Kelompok Komoditas/ <i>Commodity Group</i>	2019	2020
(1)	(2)	(3)
<b>Makanan/Food</b>		
Padi-padian/ <i>Cereals</i>	1 037,09	1 031,94
Umbi-umbian/ <i>Tubers</i>	16,95	16,58
Ikan/udang/cumi/kerang/ <i>Fish/shrimp/common squid/shells</i>	102,07	101,48
Daging/ <i>Meat</i>	16,13	13,89
Telur dan susu/ <i>Eggs and milk</i>	42,84	50,41
Sayur-sayuran/ <i>Vegetables</i>	31,17	29,28
Kacang-kacangan/ <i>Legumes</i>	19,36	18,51
Buah-buahan/ <i>Fruits</i>	78,83	70,88
Minyak dan kelapa/ <i>Oil and coconut</i>	216,22	207,51
Bahan minuman/ <i>Beverage stuffs</i>	103,33	110,13
Bumbu-bumbuan/ <i>Spices</i>	10,46	12,05
Konsumsi lainnya/ <i>Miscellaneous food items</i>	74,97	71,47
Makanan dan minuman jadi/ <i>Prepared food and beverages</i>	328,32	426,01
Rokok/ <i>Cigarettes</i>	-	-
<b>Jumlah makanan/<i>Total food</i></b>	<b>2 077,73</b>	<b>2 160,12</b>

Sumber/*Source*: BPS, Survei Sosial Ekonomi Nasional (Susenas) Maret/BPS-Statistics Indonesia, National Socioeconomic Survey March

**Tabel 10.3** Rata-rata Konsumsi Protein per Kapita Seminggu Menurut Kelompok Makanan di Kabupaten Bombana (gram), 2019 dan 2020  
**Table** Average Consumption of Protein Per Capita Per Week by Food Group in Bombana Regency (gram), 2019 and 2020

Kelompok Komoditas/Commodity Group	2019	2020
(1)	(2)	(3)
<b>Makanan/Food</b>		
Padi-padian/Cereals	24,47	23,42
Umbi-umbian/Tubers	0,11	0,25
Ikan/udang/cumi/kerang/Fish/shrimp/common squid/shells	16,92	13,39
Daging/Meat	0,93	0,44
Telur dan susu/Eggs and milk	2,23	1,77
Sayur-sayuran/Vegetables	1,86	1,95
Kacang-kacangan/Legumes	1,68	1,58
Buah-buahan/Fruits	0,90	0,47
Minyak dan kelapa/Oil and coconut	0,27	0,27
Bahan minuman/Beverage stuffs	0,81	0,53
Bumbu-bumbuan/Spices	0,24	0,10
Konsumsi lainnya/Miscellaneous food items	1,63	0,83
Makanan dan minuman jadi/Prepared food and beverages	9,26	8,83
Rokok/Cigarettes	-	-
<b>Jumlah makanan/Total food</b>	<b>61,31</b>	<b>53,84</b>

Sumber/Source: BPS, Survei Sosial Ekonomi Nasional (Susenas) Maret/BPS-Statistics Indonesia, National Socioeconomic Survey March

**Tabel 10.4** Rata-rata Konsumsi Lemak per Kapita Seminggu Menurut Kelompok Makanan di Kabupaten Bombana (gram), 2020  
**Table** Average Consumption of Grease Per Capita Per Week by Food Group in Bombana Regency (gram), 2019 and 2020

Kelompok Komoditas/Commodity Group	2020
	(3)
<b>Makanan/Food</b>	
Padi-padian/Cereals	4,20
Umbi-umbian/Tubers	0,03
Ikan/udang/cumi/kerang/Fish/shrimp/common squid/shells	3,01
Daging/Meat	1,14
Telur dan susu/Eggs and milk	2,51
Sayur-sayuran/Vegetables	0,45
Kacang-kacangan/Legumes	1,13
Buah-buahan/Fruits	0,37
Minyak dan kelapa/Oil and coconut	13,59
Bahan minuman/Beverage stuffs	1,17
Bumbu-bumbuan/Spices	0,41
Konsumsi lainnya/Miscellaneous food items	2,72
Makanan dan minuman jadi/Prepared food and beverages	13,94
Rokok/Cigarettes	-
<b>Jumlah makanan/Total food</b>	<b>44,67</b>

Sumber/Source: BPS, Survei Sosial Ekonomi Nasional (Susenas) Maret/BPS-Statistics Indonesia, National Socioeconomic Survey March



**Tabel 10.5** Rata-rata Konsumsi Karbohidrat per Kapita Seminggu Menurut Kelompok Makanan di Kabupaten Bombana (gram), 2020  
**Table** Average Consumption of Carbohydrate Per Capita Per Week by Food Group in Bombana Regency (gram), 2019 and 2020

Kelompok Komoditas/Commodity Group	2020
	(1) (3)
<b>Makanan/Food</b>	
Padi-padian/Cereals	221,79
Umbi-umbian/Tubers	3,98
Ikan/udang/cumi/kerang/Fish/shrimp/common squid/shells	0,44
Daging/Meat	-
Telur dan susu/Eggs and milk	4,20
Sayur-sayuran/Vegetables	5,45
Kacang-kacangan/Legumes	1,03
Buah-buahan/Fruits	17,13
Minyak dan kelapa/Oil and coconut	0,83
Bahan minuman/Beverage stuffs	27,51
Bumbu-bumbuan/Spices	1,96
Konsumsi lainnya/Miscellaneous food items	9,71
Makanan dan minuman jadi/Prepared food and beverages	57,65
Rokok/Cigarettes	-
<b>Jumlah makanan/Total food</b>	<b>351,68</b>

Sumber/Source: BPS, Survei Sosial Ekonomi Nasional (Susenas) Maret/BPS-Statistics Indonesia, National Socioeconomic Survey March

BAB  
CHAPTER **11**

**PERDAGANGAN  
TRADING**

SARANA PERDAGANGAN DI **BOMBANA**  
TRADING FACILITIES IN **2020**



PASAR / MARKET  
39

TOKO / STORE  
543



KIOS/WARUNG / SHOP  
2.815



**PENJELASAN TEKNIS****TECHNICAL NOTES**

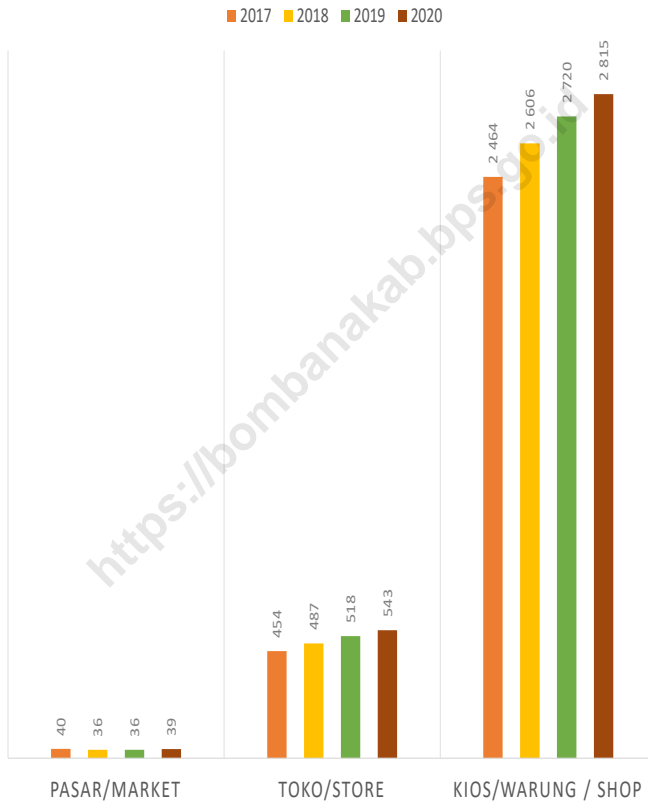
- |   |   |
|---|---|
| <p>1. Sistem pencatatan Statistik Ekspor dan Impor adalah "General Trade" dengan wilayah pencatatan meliputi seluruh wilayah kepabeanan Indonesia. Sebelum tahun 2008, sistem pencatatan Statistik Impor adalah "Special Trade" dengan wilayah pencatatan meliputi seluruh wilayah kepabeanan Indonesia kecuali Kawasan Berikat yang dianggap/diperlakukan sebagai luar negeri.</p> | <p>1. <i>The recording of export and import statistics is based on General Trade System covering all Indonesian customs areas. Before 2008, the recording of import statistics is based on Special Trade System, which covers all Indonesian customs areas except bounded zone, which are regarded as "abroad".</i></p> |
| <p>2. Pengesahan dokumen kepabeanan ekspor dan impor dilakukan oleh Bea dan Cukai berdasarkan Persetujuan Muat/Bongkar Barang.</p>  | <p>2. <i>The legalization of customs export and import documents is conducted by the Customs and Excise Office.</i></p>   |
| <p>3. Data ekspor berasal dari dokumen kepabeanan BC 3.0 atau yang disebut dokumen Pemberitahuan Ekspor Barang (PEB) yang diisi oleh eksportir.</p>   | <p>3. <i>The export data are compiled based on customs export documents BC 3.0 or known as Export Declarations (PEB), filled by exporters.</i></p>  |
| <p>4. Data impor berasal dari dokumen kepabeanan BC 2.0 atau yang disebut dokumen Pemberitahuan Impor Barang (PIB) dan dokumen kepabeanan BC 2.3 yang mencatat impor barang dari Luar Negeri ke Kawasan Berikat.</p>  | <p>4. <i>The import data are compiled based on customs import documents BC 2.0 or known as Import Declarations Form (PIB) and customs import documents BC 2.3 which records import goods from foreign country to Bounded Zones Area.</i></p>  |
| <p>5. Barang-barang yang dikirim ke luar negeri untuk diolah dicatat sebagai ekspor, sedangkan hasil olahan yang dikembalikan ke</p>  | <p>5. <i>Goods send abroad for processing purposes are recorded as export while its product sent to Indonesia are recorded as import.</i></p>   |

Indonesia dicatat sebagai impor.

6. Barang-barang luar negeri yang diolah di dalam negeri dicatat sebagai barang impor meskipun barang olahan tersebut akan kembali ke luar negeri.
  7. Barang-barang yang tidak dicakup dalam pencatatan adalah Pakaian dan barang-barang perhiasan penumpang. Barang-barang bawaan penumpang dari luar negeri untuk dipakai sendiri, kecuali lemari es, pesawat televisi dan sebagainya. Barang-barang untuk keperluan perwakilan kedutaan suatu negara. Barang-barang ekspedisi dan ekshibisi atau pameran. Barang-barang untuk militer, yang diimpor langsung oleh angkatan bersenjata Pembungkus/peti kemas untuk diisi kembali. Uang dan surat-surat berharga. Barang-barang contoh.
  8. Sistem pengolahan dokumen impor/ekspor Indonesia adalah sistem "Carry Over" yaitu dokumen ditunggu selama satu bulan, setelah bulan berjalan, sedangkan dokumen-dokumen yang terlambat akan diolah pada bulan berikutnya. Dengan demikian dokumen bulan-bulan sebelumnya yang terlambat diterima dan masuk pada bulan berjalan, diperlakukan sebagai dokumen bulan pengolahan.
6. *Foreign goods processed in Indonesia are still recorded as imports although the products will be sent to abroad.*
  7. *The following goods are not included in the statistics is Clothings and passengers' jewelry. Luggage of passengers for own use, except refrigerators, television sets, etc. Goods imported for the use of foreign representative countries/ embassies. Goods for expeditions, and shows or exhibitions Military goods directly imported by the Armed Forces. Packings/containers to be refilled. Bank notes and securities Sample goods.*
  8. *The carry-over system is used in processing Indonesian export and import documents. Documents are processed one month after the current month, while those received later will be processed for the succeeding month. This means previous documents received in the current month will be treated as processed documents.*

9. Negara utama adalah negara yang mempunyai nilai ekspor/ impor terbesar.
  10. Pelabuhan utama adalah pelabuhan yang mempunyai nilai ekspor/impor terbesar.
  11. Ekspor, Jika dilihat peranan setiap sektor ekonomi/jenis komoditas ekspor terhadap total nilai ekspor, maka komoditi yang dominan adalah sektor pertambangan dan hasil perkebunan.
  12. Perdagangan Antar Pulau  
Dalam kegiatan perdagangan antar pulau, barang barang yang diperdagangkan di Kabupaten Bombana terdiri dari dua kelompok. Kelompok pertama adalah komoditas hasil bumi yang meliputi: hasil pertanian, perkebunan, peternakan dan hasil hutan. Sedangkan kelompok kedua adalah komoditas hasil laut, yang meliputi ikan dan hasil hasil laut lainnya.
9. *Major country is country which recorded the biggest of export or import value.*
  10. *Major port is port which recorded the biggest of export or import value.*
  11. *Export, If you see the role of each economic sector / type of commodity exports to total export value, then the commodity is the dominant sector for mining and plantation products.*
  12. *Inter-Island Trade  
In the inter-island trade, traded goods in Bombana Regency consists of two groups. The first group is a commodity crops which include: agriculture, plantation, livestock and forest products. Whereas the second group is the seafood commodities, including fish and other seafood results.*

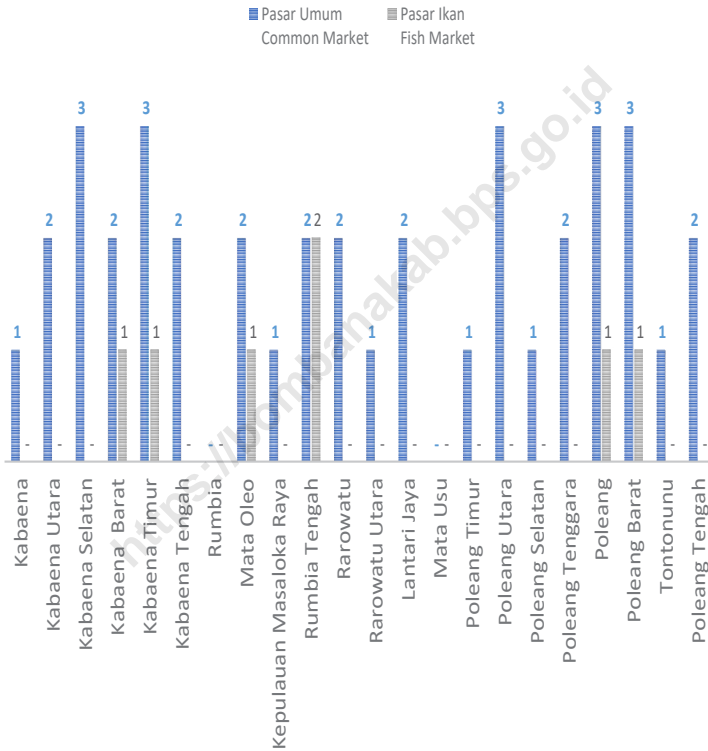
**Gambar 11.1** Jumlah Sarana Perdagangan Menurut Jenisnya di Kabupaten Bombana, 2017–2020  
**Figures** **Number of Trading Facilities by Type of Facility in Bombana Regency, 2017–2020**



Sumber/Source: Dinas Perindagkop & UKM Kabupaten Bombana //Industry, Trade, Cooperative and UKM of Bombana Regency

**Gambar** 11.2  
**Figures**

**Jumlah Pasar menurut Jenisnya dan Kecamatan di Kabupaten Bombana, 2020**  
**Number of Market by Type and Subdistrict in Bombana regency, 2020**



Sumber/Source: Dinas Perindagkop & UKM Kabupaten Bombana /Industry, Trade, Cooperative and UKM of Bombana Regency



**Tabel** 11.1 **Jumlah Sarana Perdagangan Menurut Jenisnya di Kabupaten Bombana, 2017–2020**  
**Table** 11.1 **Number of Trading Facilities by Type of Facility in Bombana Regency, 2017–2020**

<b>Jenis Sarana Perdagangan</b> <i>Type of Trading Facilities</i>	<b>2017</b>	<b>2018</b>	<b>2019</b>	<b>2020</b>
(1)	(2)	(3)	(4)	(5)
Pasar/Market	40	36	36	39
Toko/Store	454	487	518	543
Kios/Warung Shop	2 464	2 606	2 720	2 815
<b>Jumlah/Total</b>	<b>2 958</b>	<b>3 129</b>	<b>3 274</b>	<b>3 397</b>

Sumber/Source: Dinas Perindagkop & UKM Kabupaten Bombana /Industry, Trade, Cooperative and UKM of Bombana Regency

**Tabel**  
**Table** 11.2

**Jumlah Pedagang Besar, Pedagang Menengah dan Pedagang Kecil/Eceran menurut Kecamatan di Kabupaten Bombana, 2020**  
**Number of Grosir Wholesaler, Medium Trader and Small Trader by Subdistrict in Bombana regency, 2020**

Kecamatan Subdistrict	Pedagang Besar / Grosir Wholesaler	Pedagang Menengah Medium Trader	Pedagang Kecil / Eceran Small Trader
(1)	(2)	(3)	(4)
Kabaena	13	37	48
Kabaena Utara	8	17	32
Kabaena Selatan	9	16	34
Kabaena Barat	41	39	82
Kabaena Timur	29	32	97
Kabaena Tengah	31	30	9
Rumbia	39	41	134
Mata Oleo	12	14	13
Kepulauan Masaloka Raya	15	19	37
Rumbia Tengah	34	44	185
Rarowatu	36	30	121
Rarowatu Utara	13	17	57
Lantari Jaya	11	16	54
Mata Usu	5	12	27
Poleang Timur	44	48	132
Poleang Utara	47	37	181
Poleang Selatan	18	25	173
Poleang Tenggara	13	21	139
Poleang	39	43	263
Poleang Barat	35	43	251
Tontonunu	41	39	60
Poleang Tengah	10	8	57
<b>Bombana</b>	<b>543</b>	<b>628</b>	<b>2 186</b>

Sumber/Source: Dinas Perindagkop & UKM Kabupaten Bombana /Industry, Trade, Cooperative and UKM of Bombana Regency

**Tabel 11.3** Volume dan Nilai Perdagangan Antar Pulau Hasil Sektor Pertanian di Kabupaten Bombana, 2019-2020  
**Table 11.3** *Volume and Value of Inter-Island Trading of Agricultural in Bombana Regency Product, 2019-2020*

Hasil Bumi, dan Laut <i>Agricultural and Marine</i>	Satun Produksi <i>Production</i> Unit	Volume <i>Volume</i> Volume (Ton)		Nilai <i>Value</i> Value (Juta Rp)	
		2019	2020	2019	2020
(1)	(2)	(3)	(4)	(5)	(6)
1. Pertanian Tanaman Pangan / <i>Food Crops</i>	Ton	4350	4 674	39 993,71	42 963,18
2. Perkebunan / <i>Estate Crops</i>	Ton	7 670	8 003	276 854,00	284 979,10
3. Peternakan / <i>Livestock</i>	Ekor	2 234	2 396	22 328,43	17 492,57
4. Perikanan / <i>Fishery</i>	Ton	3 444	3 526	95 070,00	86 568,60

Sumber/Source: Dinas Perindagkop & UKM Kabupaten Bombana / *Industry, Trade, Cooperative and UKM of Bombana Regency*

**Tabel**  
**Table 11.4**

**Volume dan Nilai Perdagangan Antar Pulau Hasil Pertanian  
Tanaman Pangan di Kabupaten Bombana, 2019-2020**  
**Volume and Value of Inter-island Trading of Food Crops in  
Bombana Regency, 2019-2020**

Jenis Komoditas Commodity Type	Volume Volume (Ton)		Nilai Value (Rp. 000,-)	
	2019	2020	2019	2020
(1)	(2)	(3)	(4)	(5)
1. Gabah	4 271,00	4 592,00	38 442 600,00	41 325 795,00
2. Jagung	26,82	28,16	134 102,19	140 807,30
3. Ubi Kayu	-	-	-	-
4. Kacang Kedele	10,55	11,00	79 115,40	82 280,02
5. Kacang Hijau	3,99	4,19	59 879,93	62 871,92
6. Kacang Tanah	8,47	8,89	254 008,87	266 709,32
7. Jagung	-	-	-	-
8. Bawang Merah	9,33	9,80	466 650,45	489 982,97
9. Jeruk	4,16	4,37	18 707,32	19 642,68
10. Beras Ketan	11,43	12,11	125 679,02	133 219,76
11. Merica	3,44	3,60	412 965,00	441 872,55
12. Lainnya	-	-	-	-
<b>Jumlah / Total</b>	<b>4 349,19</b>	<b>4 674,12</b>	<b>39 993 708,18</b>	<b>42 963 181,51</b>

Sumber/Source: Dinas Perindagkop & UKM Kabupaten Bombana /Industry, Trade, Cooperative and UKM of Bombana Regency

**Tabel**  
**Table 11.5****Volume dan Nilai Perdagangan Antar Pulau Hasil Perkebunan di Kabupaten Bombana, 2019-2020**  
**Volume and Value of Inter-Island Trading of Agricultural in Bombana Regency Product, 2019-2020**

Jenis Komoditas Commodity Type	Volume Volume (Ton)		Nilai Value (Rp. 000,-)	
	2019	2020	2019	2020
(1)	(2)	(3)	(4)	(5)
1. Kopra	2 086,00	2 232,00	16 688 000	17 856 160
2. Mete Gelondongan	1 380,00	1 864,00	35 840 000	37 273 600
3. Kacang Mete	-	-	-	-
4. Kakao	1 098,00	1 131,00	16 470 000	16 964 100
5. Kapas Rakyat	-	-	-	-
6. Biji Kapuk	-	-	-	-
7. Cengkeh	1 412,00	1 468,00	32 476 000	33 775 040
8. Lada	1 270,00	1 302,00	153 120 000	156 182 400
9. Kemiri Kupas	-	-	-	-
10. Kopi	-	-	-	-
11. Kelapa	-	-	-	-
12. Nilam	6,36	6,35	22 260 000	22 927 800
13. Pinang Biji	-	-	-	-
14. Buah Melinjo	-	-	-	-
<b>Jumlah / Total</b>	<b>7 252,36</b>	<b>8 003,35</b>	<b>276 854 000</b>	<b>284 979 100</b>

Sumber/Source: Dinas Perindagkop &amp; UKM Kabupaten Bombana /Industry, Trade, Cooperative and UKM of Bombana Regency

**Tabel**  
**Table** 11.6

**Volume dan Nilai Perdagangan Antar Pulau Hasil Peternakan Tahun 2019 dan 2020**  
**Volume and Value of Inter-Island Trading of Livestock Product, 2019 - 2020**

Jenis Komoditas Commodity Type	Volume Volume (Ekor)		Nilai Value (Rp. 000,-)	
	2019	2020	2019	2020
(1)	(2)	(3)	(4)	(5)
1. Kerbau	138	148	2 070 000	2 169 360
2. Sapi	456	488	6 840 000	7 318 800
3. Kuda	-	-	-	-
4. Kambing	643	675	6 945 000	1 012 725
5. Domba	-	-	-	-
6. Babi	-	-	-	-
7. Ayam	854	931	38 430	41 889
8. Itik	-	-	-	-
9. Lainnya	143	154	6 435 000	6 949 800
<b>Jumlah / Total</b>	<b>2 234</b>	<b>2 396</b>	<b>22 328 430</b>	<b>17 492 574</b>

Sumber/Source: Dinas Perindagkop & UKM Kabupaten Bombana //Industry, Trade, Cooperative and UKM of Bombana Regency

**Tabel**  
**Table 11.7**

**Volume dan Nilai Perdagangan Antar Pulau Hasil Perikanan Tahun 2019-2020**  
**Volume (Ton) and Value of Inter-Island Trading (Rp. 000,-) Fisheries Product, 2019-2020**

Jenis Komoditas Commodity Type	Volume Volume (Ekor)		Nilai Value (Rp. 000,-)	
	2019	2020	2019	2020
(1)	(2)	(3)	(4)	(5)
1. Rumput Laut/Seaweed	583,00	595,00	4 664 000	4 760 000
2. Cumi-cumi Kering/Dried Squid	86,97	89,00	1 739 400	1 780 000
3. Ikan Kering Campuran/ Dried Fish Mix	256,00	261,00	2 304 000	2 349 000
4. Mabe	-	-	-	-
5. Lola Putih	-	-	-	-
6. Ikan Kayu	276,00	282,00	1 932 000	1 974 000
7. Japing-Japing	-	-	-	-
8. Ekor Ikan Hiu/Sharks	-	-	-	-
9. Daging Ikan Hiu	-	-	-	-
10. Kulit Ikan Hiu	-	-	-	-
11. Biji Mutiara	-	-	-	-
12. Kulit Mutiara	-	-	-	-
13. Ikan Kering Belahan	-	-	-	-
14. Ikan Teri	-	-	-	-
15. Teripang Campuran	-	-	-	-
16. Siput	-	-	-	-
17. Ikan Layang	-	-	-	-
18. Daging Kepiting	-	-	-	-
19. Daging Moci	-	-	-	-
20. Sirip Ikan Hiu	-	-	-	-
21. Kepala Ikan Hiu	-	-	-	-
22. Tulang Ikan Hiu	-	-	-	-

Lanjutan Tabel/*Continued Table* 11.7

Jenis Komoditas <i>Commodity Type</i>	Volume <i>Volume (Ekor)</i>		Nilai <i>Value (Rp. 000,-)</i>	
	2019	2020	2019	2020
(1)	(2)	(3)	(4)	(5)
23. Udang Sito	-	-	-	-
24. Udang Flover	-	-	-	-
25. Udang Putih	-	-	-	-
26. Udang Tambak	435,00	447,00	19 575 600	20 101 500
27. Ikan Cakalang Segar	356,00	366,00	8 900 000	9 153 000
28. Ikan Tongkol/ Tuna	-	-	-	-
29. Ikan Segar	934,00	956,00	32 690 000	33 448 800
30. Campuran	-	-	-	-
31. Ikan Sunu Hidup	-	-	-	-
32. Boli-Boli	-	-	-	-
33. Ikan Kerapu Hidup	-	-	-	-
34. Daging Kepiting	517,00	530,00	23 265 000	23 865 300
<b>Jumlah / Total</b>	<b>3 443,97</b>	<b>3 526,00</b>	<b>95 070 000</b>	<b>86 568 600</b>

Sumber/*Source*: Dinas Perindagkop & UKM Kabupaten Bombana /*Industry, Trade, Cooperative and UKM of Bombana Regency*

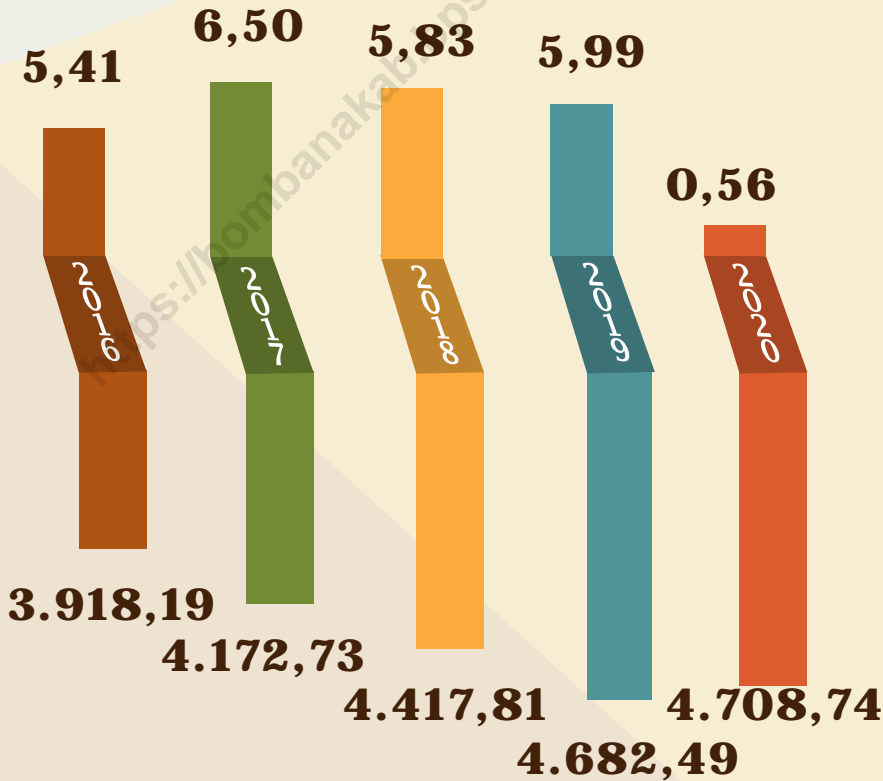


**Tabel 11.8** Jumlah Pasar Dirinci Menurut Jenisnya dan Kecamatan, 2020  
*Amount of Market Specified by Type and Subdistrict, 2020*

Kecamatan Subdistrict	Pasar Umum Common Market	Pasar Ikan Fish Market
(1)	(2)	(3)
Kabaena	1	-
Kabaena Utara	2	-
Kabaena Selatan	3	-
Kabaena Barat	2	1
Kabaena Timur	3	1
Kabaena Tengah	2	-
Rumbia	-	-
Mata Oleo	2	1
Kepulauan Masaloka Raya	1	-
Rumbia Tengah	2	2
Rarowatu	2	-
Rarowatu Utara	1	-
Lantari Jaya	2	-
Mata Usu	-	-
Poleang Timur	1	-
Poleang Utara	3	-
Poleang Selatan	1	-
Poleang Tenggara	2	-
Poleang	3	1
Poleang Barat	3	1
Tontonunu	1	-
Poleang Tengah	2	-
<b>Bombana</b>	<b>39</b>	<b>7</b>

Sumber/Source: Dinas Perindagkop & UKM Kabupaten Bombana /Industry, Trade, Cooperative and UKM of Bombana Regency

**Laju Pertumbuhan PDRB**  
**Growth Rate of GDP**



**PDRB atas Harga Dasar Konstan**  
**R-GDP at 2010 Contant Market**



**PENJELASAN TEKNIS**

1. Produk Domestik Bruto (PDB) pada tingkat nasional serta Produk Domestik Regional Bruto (PDRB) pada tingkat regional (provinsi dan kabupaten) menggambarkan kemampuan suatu wilayah untuk menciptakan output (nilai tambah) pada suatu waktu tertentu. Untuk menyusun PDRB pada penyajian ini digunakan 2 pendekatan yaitu sektoral dan penggunaan. Keduanya menyajikan komposisi data nilai tambah dirinci menurut sumber kegiatan ekonomi (sektoral) dan menurut komponen penggunaannya. PDB maupun PDRB dari sisi sektoral merupakan penjumlahan seluruh komponen nilai tambah bruto yang mampu diciptakan oleh sektor-sektor ekonomi atas berbagai aktivitas produksinya. Sedangkan dari sisi penggunaan menjelaskan tentang penggunaan dari nilai tambah tersebut.
2. Penyajian PDRB menurut sektor dirinci menurut total nilai tambah dari seluruh sektor ekonomi yang mencakup sektor Pertanian; Pertambangan & Penggalian; Industri Pengolahan; Listrik, Gas & Air Bersih; Konstruksi; Perdagangan, Restoran & Hotel; Pengangkutan & Komunikasi; Lembaga Keuangan; dan Jasa-Jasa.

**TECHNICAL NOTES**

1. *The basic measure of the output arising from economic activity is known as Gross Domestic Product (GDP) at the national level and Gross Regional Domestic Product (GRDP) at the regional level (Subdistricts/regencies/municipalities). To compile these statistics, two approaches have been used, i.e. "production approach" and "expenditure approach". The first approach is to measure value added produced by various kinds of economic activities, while the second approach is to measure final uses of the country's output. In other words, GDP/GRDP is the sum of total value added produced by all economic sectors (activities) and the way of using it.*
2. *GRDP by sector is classified by types of economic activities such as Agriculture; Mining & Quarrying; Manufacturing; Electricity, Gas & Water Supply; Construction; Wholesale & Retail Trade, Restaurants & Hotels; Transport and Communication; Finance, Insurance, Real Estate & Business Services; and other Services.*

- |  |  |
|--|--|
| <p>3. PRDB menurut penggunaan dirinci menurut komponen pengeluaran konsumsi rumah tangga (termasuk lembaga nirlaba), pengeluaran konsumsi pemerintah, pembentukan modal tetap bruto, perubahan inventori, ekspor dan impor.</p>  | <p>3. <i>GRDP by type of expenditures is classified into: Private consumption expenditure (household and non-profit institution); Government consumption expenditure; Gross fixed capital formation; Changes in inventories; Exports and Imports.</i></p>  |
| <p>4. Pengeluaran konsumsi rumah tangga mencakup berbagai pengeluaran konsumsi akhir rumah tangga atas barang dan jasa untuk memenuhi kebutuhan individu ataupun kelompok secara langsung. Pengeluaran rumah tangga di sini mencakup pembelian untuk makanan dan bukan makanan (barang dan jasa) di dalam negeri maupun di luar negeri. Termasuk pula di sini pengeluaran lembaga nirlaba yang tujuan usahanya adalah untuk melayani keperluan rumah tangga.</p> | <p>4. <i>Household consumption expenditures consist of expenditures incurred by households, which are used for both individual or collective needs. Household consumptions are classified into food and non-food (goods and services) expenditures that may take place in domestic or abroad. Expenditures here include expenditures of Nonprofit institutions serving households.</i></p> |
| <p>5. Pengeluaran konsumsi pemerintah mencakup pengeluaran pemerintah untuk belanja pegawai, penyusutan maupun belanja barang (termasuk biaya perjalanan, pemeliharaan dan pengeluaran rutin lainnya), baik yang dilakukan oleh pemerintah pusat maupun pemerintah daerah.</p>   | <p>5. <i>Government consumption expenditures consist of expenditures for the compensation of employees, capital consumption (depreciation) and intermediate consumption (including travel allowance, maintenance cost, and other routine expenditures) spent by either central or local government.</i></p>  |
| <p>6. Pembentukan Modal Tetap Bruto mencakup pengadaan, pembuatan dan pembelian</p>  | <p>6. <i>Gross fixed capital formation consists of resident producers acquisitions, less disposals, of fixed</i></p>   |

barang modal. Barang modal dimaksud adalah barang yang digunakan untuk proses produksi, tahan lama atau yang mempunyai umur pemakaian lebih dari satu tahun seperti bangunan, mesin-mesin dan alat angkutan. Termasuk pula di sini perbaikan besar (berat) yang sifatnya memperpanjang umur atau mengubah bentuk atau kapasitas barang modal tersebut. Pengeluaran barang modal untuk keperluan militer tidak dicakup di sini tetapi digolongkan sebagai konsumsi pemerintah.

*assets during a given period plus certain addition to the value of non-produced assets done by the productive activity of producer or institutional units. Fixed assets are tangible and intangible assets produced as outputs from processes of production that are used by themselves and repeatedly, or continuously in process of production for more than one year. The expenditure for military purposes are classified as government expenditure not as capital formation.*

7. Ekspor barang dan jasa merupakan transaksi perdagangan barang dan jasa dari penduduk (residen) ke bukan penduduk (non-residen). Impor barang dan jasa adalah transaksi perdagangan dari bukan penduduk ke penduduk. Ekspor atau impor barang terjadi pada saat terjadi perubahan hak kepemilikan barang antara penduduk dengan bukan penduduk (dengan atau tanpa perpindahan fisik barang tersebut).
  8. Produk Domestik Regional Bruto maupun agregat turunannya disajikan dalam 2 (dua) versi penilaian, yaitu atas dasar "harga berlaku" dan atas dasar "harga konstan". Disebut sebagai harga berlaku karena seluruh agregat
7. *Exports of goods and services consist of transactions of goods and services from residents to non-residents. Imports of goods and services consist of transaction of goods and services from non-residents to residents. Exports and imports of goods occur when there are changes in ownership of goods between residents and nonresidents (with or without physical movements of goods across frontiers).*
  8. *GRDP and its aggregations are presented in two forms: at current market prices and at constant base year market prices. In presenting current market prices, all aggregates are valued at current market prices, while base year*

dinilai dengan menggunakan harga pada tahun berjalan, sedangkan harga konstan penilaiannya didasarkan kepada harga satu tahun dasar tertentu. Dalam publikasi di sini digunakan harga tahun 2000 sebagai dasar penilaian.

*constant market prices are shown by valuing all aggregates at fixed base year prices. Year of 2000 is used as the base year in this publication.*

9. Laju pertumbuhan Produk Domestik Bruto diperoleh dari perhitungan PDRB atas dasar harga konstan. Diperoleh dengan cara mengurangi nilai PDB pada tahun ke-n terhadap nilai pada tahun ke n-1 (tahun sebelumnya), dibagi dengan nilai pada tahun ke n-1, kemudian dikalikan dengan 100 persen. Laju pertumbuhan menunjukkan perkembangan agregat pendapatan dari satu waktu tertentu terhadap waktu sebelumnya.
  10. Output adalah nilai dari seluruh produk yang dihasilkan oleh sektor-sektor produksi dengan memanfaatkan faktor produksi yang tersedia di suatu wilayah (negara, propinsi dan sebagainya) dalam suatu periode waktu tertentu (umumnya satu tahun), tanpa memperhatikan asal-usul pelaku produksinya.
  11. Input antara adalah seluruh biaya yang dikeluarkan untuk barang dan jasa yang digunakan habis dalam proses produksi. Komponen input antara terdiri
9. *Growth rate of Gross Regional Domestic Product (GRDP) is derived from GDP at constant market prices. It is obtained by subtracting the value of GDP year n with the value of GDP year n-1, divided by the value of GDP year n-1 then multiplied by 100 percent. The growth rate of GDP explains the income growth during the given period.*
  10. *Output is the value of products produced by production sectors utilizing all production factors available in the region during a given period, without taking into account the origin of producers.*
  11. *Intermediate Inputs are all costs of obtaining goods and services that are fully utilized in the production process. The intermediate input components consist of non-durable*

dari barang tidak tahan lama dan jasa yang dapat berupa hasil produksi dalam negeri atau impor.

*goods and services in the form of both domestic production and imports.*

12. Input primer adalah input atau biaya yang timbul sebagai akibat dari pemakaian faktor produksi dalam suatu kegiatan ekonomi. Faktor produksi antara lain terdiri dari tenaga kerja, tanah, modal dan kewiraswastaan.
12. *Primary Inputs are costs relating to the utilization of production factors in an economic activity. Production factors include workers, land, capital and entrepreneurship.*
13. Permintaan akhir adalah permintaan atas barang dan jasa yang digunakan untuk konsumsi akhir. Sesuai dengan pengertian ini maka permintaan akhir tidak mencakup barang jasa yang digunakan untuk kegiatan produksi. Permintaan akhir terdiri dari pengeluaran konsumsi rumah tangga, pengeluaran konsumsi pemerintah, pembentukan modal tetap bruto, perubahan stok dan ekspor. Barang dan jasa yang digunakan untuk memenuhi permintaan akhir dapat berupa barang dan jasa hasil produksi dalam negeri (domestik) atau barang dan jasa yang diperoleh dari impor.
13. *Final demand is the demand for goods and services utilized for final consumption. In line with this definition, final demand excludes goods and services utilized in the production process. Final demand includes household consumption expenditures, government consumption expenditures, gross fixed capital formation, change in stock, and exports. Goods and services used to fulfill the final demand can be in the form of goods and services resulted from either the domestic production or imports.*
14. Berdasarkan hal ini jelas bahwa impor adalah komponen penyediaan bukan merupakan bagian dari permintaan akhir. Namun demikian dalam sistem penyajian tabel I-O, permintaan akhir dan impor disajikan dalam
14. *Based on the above concept, import is a component of supply, not a part of final demand. However, in the Input-Output (I-O) Table, final demand and imports are presented in one quadrant (quadrant II). That is why in the context of I-O*



satu kuadran (kuadran II). Itulah sebabnya dalam konteks tabel I-O, pembahasan permintaan akhir digabung dengan impor.

*Table, discussion of final demand is integrated with that of imports.*

- |   |   |
|---|---|
| <p>15. Upah / gaji adalah nilai tambah yang dibayarkan sebagai balas jasa atas penggunaan factor produksi tenaga kerja (termasuk di dalamnya imputasi upah dan gaji).</p>   | <p>15. <i>Wage/salary is value added paid as reward of employing labor production factor (including imputation of wage and salary).</i></p>   |
| <p>16. Pendapatan rumah tangga adalah pendapatan yang diterima oleh rumah tangga, baik yang berasal dari pendapatan kepala rumah tangga maupun pendapatan anggota rumah tangga. Pendapatan rumah tangga dapat berasal dari balas jasa factor produksi tenaga kerja (upah &amp; gaji, keuntungan, bonus, dll), balas jasa kapital (sewa, bagi hasil, dll) maupun pendapatan yang berasal dari pemberian pihak lain (transfer).</p> | <p>16. <i>Household income is defined as incomes received by all household members. Household income can be in the form of production factors compensation (wages and salaries, profits, bonuses, etc.), capital compensation (rent, profit sharing, etc.), or incomes from transfer.</i></p> |
| <p>17. Jumlah pendapatan rumah tangga adalah total pendapatan yang diterima oleh rumah tangga, baik yang berasal dari pendapatan kepala rumah tangga maupun pendapatan anggota rumah tangga.</p>  | <p>17. <i>Total household income is total income received by all household members (head of household and its members).</i></p>   |
| <p>18. Pendapatan rumah tangga setelah pajak adalah pendapatan rumah tangga setelah dikurangkan pajak.</p>  | <p>18. <i>Household income after tax is household income minus tax.</i></p>   |

19. Pendapatan disposabel adalah pendapatan rumah tangga setelah dikurangi dengan beban yang harus dibayar oleh rumah tangga.
19. *Disposable income is household income minus liabilities that must be paid by household.*
20. Pendapatan kapital adalah nilai tambah yang dibayarkan sebagai balas jasa atas penggunaan faktor produksi bukan tenaga kerja termasuk di dalamnya keuntungan, dividen, bunga, sewa tanah, dan sejenisnya.
20. *Capital income is value added paid as a result of the utilization of non-worker production factors. It includes profits, dividend, interest, land renting, and others in the same category.*
21. Pengeluaran konsumsi adalah pengeluaran actual rumah tangga untuk konsumsi akhir terhadap berbagai jenis produk seperti sandang, pangan, papan (tidak termasuk pengeluaran untuk transfer). Pengeluaran konsumsi ini mencakup pembelian berbagai jenis barang dan jasa hasil dari produksi domestik maupun impor.
21. *21. Consumption expenditure is actual expenditure of household for final consumption spent for various goods and services (excluding transfer). Consumption expenditure includes spending for various goods and services resulted from domestic production and imports.*
22. Pajak yang dimaksud disini adalah pajak langsung yakni jenis pungutan pemerintah secara langsung dikumpulkan dari pihak yang wajib membayar pajak.
22. *Tax, defined here, refers to direct tax, which is defined as government charges directly collected from tax payers.*
23. Rumah tangga adalah seseorang atau sekelompok orang yang tinggal dalam satu atap dan makan dari satu dapur.
23. *Household is an individual or a group of people living in a physical / census building unit or part thereof who make common provision for food and other essentials of living.*

24. Tenaga kerja pertanian adalah tenaga kerja dalam usaha pertanian termasuk perkebunan, perikanan, kehutanan, dan perburuan, yang atas nama sendiri atau bersama dengan pihak lain, memimpin, menyelenggarakan, mengawasi, atau melaksanakan usaha pertanian, peternakan, kehutanan, perikanan, perburuan dan penangkapan hewan dan usaha-usaha yang berhubungan dengan itu.
25. Tenaga kerja produksi, operator alat angkutan, manual adalah tenaga kerja yang melaksanakan kegiatan penggalian dan pengolahan bahan tambang, minyak dan gas bumi; proses pemuatan barang; konstruksi, perawatan, dan perbaikan berbagai jenis jalan, bangunan, mesin dan lain-lain, termasuk di dalamnya tenaga kerja yang mengerjakan bahan-bahan, mengemudikan alat angkutan dan peralatan lain serta melaksanakan tugas yang terutama menggunakan tenaga jasmani.
26. Tenaga kerja tata-usaha, penjualan dan jasa adalah tenaga kerja dalam berbagai jabatan tata usaha yang meliputi pekerja pengawas tata usaha, pejabat pelaksana pemerintah, pengawas pelaksanaan jasa angkutan dan komunikasi, penyusun dan
24. *Agricultural worker is someone working in the agricultural sector including estates, fishery, forestry, and hunting, whether working as an individual or in collaboration with other parties, leading, supervising, and conducting activities in agriculture, estates, forestry, fishery, and hunting as well as related activities.*
25. *Production, operator, and manual workers are those having activities of quarrying and processing mining ore, oil and gas; processing of stuffing; constructing, maintaining, and repairing roads, buildings, machineries, etc, those who are implementing their knowledge in technological, social, economic, and industrial problems, as well as experts, arts, and sports. including workers who prepares materials, driving and operating vehicles and other equipments and other physical jobs.*
26. *Clerical, sales and services workers consist of administration supervisors, governmental officers, supervisors of transportation and communication activities, staff of financial transaction activities, including distributors of shipment articles, and other related jobs.*

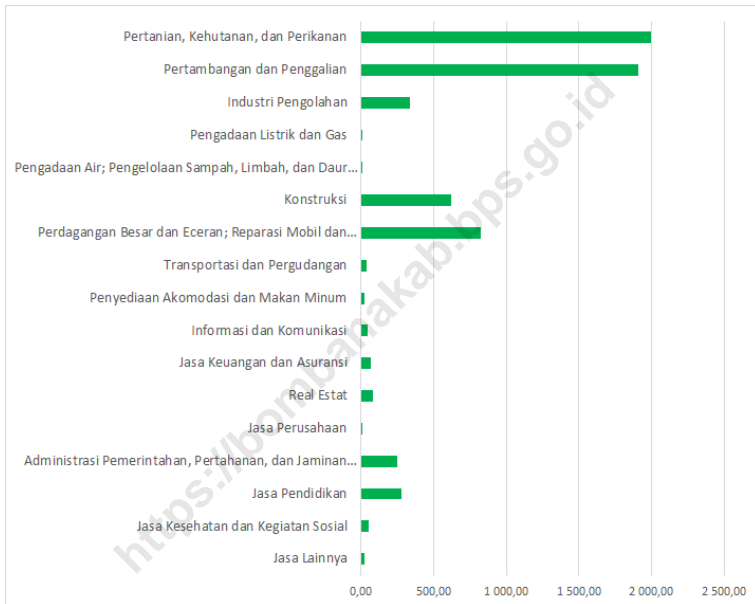
pemelihara catatan transaksi keuangan termasuk pengurus kas, pencatat, baik lisan atau tertulis (steno, mesin dan ketik), melayani mesin kantor, peralatan telepon dsb, termasuk penyelenggara angkutan darat bagi penumpang, pendistribusi barang kiriman dan tugas lain yang sejenis.

27. Tenaga kerja profesional, teknisi, manajer, militer meliputi pejabat legislatif dan tenaga manajemen; manajer (utama, produksi, kecuali produksi pertanian, pemasaran, keuangan, administrasi, personalia, litbang) dan direktur, sedangkan tenaga profesional dan teknisi adalah mereka yang dalam pekerjaannya dengan menerapkan ilmu pengetahuan untuk memecahkan berbagai persoalan teknologi, sosial, ekonomi, industri serta melakukan fungsi-fungsi keahlian, teknis, kesenian dan yang berhubungan dengan itu dalam berbagai bidang termasuk olahraga. Tenaga kerja penerima upah gaji meliputi buruh/karyawan/pegawai dan pekerja bebas (pertanian/ non pertanian).
27. *Professional, technician, managerial, and non civilian workers consist of managers (main, production excluding agricultural production, marketing, financial, administration, HRD, and research and development) and director. Meanwhile, professional and technician are Paid workers consist of labors/employees and free labors (agricultural and non-agricultural).*
28. Tenaga kerja bukan penerima upah gaji meliputi tenaga kerja yang status pekerjaannya berusaha sendiri, berusaha dibantu buruh tidak tetap/buruh tak dibayar, berusaha dibantu buruh tetap/ dibayar, serta
28. *Unpaid workers consist of own workers, own workers with temporary/unpaid workers, own workers with permanent/paid workers, and family workers.*

- pekerja keluarga/tak dibayar.
29. Rumah tangga buruh tani adalah rumah tangga dengan kepala rumah tangga atau penerima pendapatan terbesar bekerja sebagai buruh tani.
30. Rumah tangga petani gurem adalah rumah tangga yang kepala rumah tangganya atau penerima pendapatan terbesar menerima pendapatan dari hasil mengusahakan lahan pertanian yang memiliki lahan pertanian kurang dari 0,5 ha.
31. Kelompok Investasi  
Pembentukan modal tetap bruto (PMTB) adalah penambahan barang-barang modal dari seluruh sektor perekonomian yang terjadi dalam satu tahun.
29. *Agricultural labor household is a household with household head working as agricultural labor or the main income being from working as agricultural laborer.*
30. *Operator, land owner 0.0-0.5 ha agricultural household is defined as household with household's head working for or the main income being from utilizing agricultural land of less than 0.5 ha.*
31. *Investment Group  
Gross fixed capital formation (GFCF) is the addition of capital goods from all sectors of the economy that occurred within one year.*

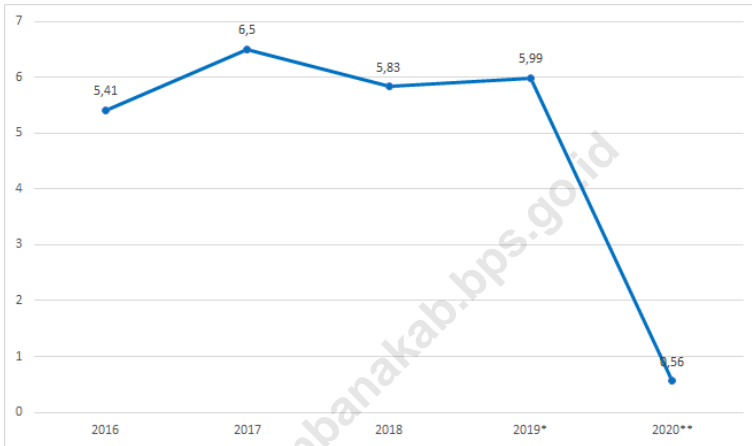
**Gambar** 12.1  
**Figures**

**Produk Domestik Regional Bruto Atas Dasar Harga Berlaku Menurut Lapangan Usaha di Kabupaten Bombana (miliar rupiah), 2020**  
**Gross Regional Domestic Product at Current Market Prices by Industry in Bombana Regency (billion rupiahs), 2020**



Sumber/Source : BPS, berbagai sensus, survei dan sumber lain/BPS-Statistics Indonesia, various census, survey, and other sources

**Gambar 12.2**      **Pertumbuhan Ekonomi Menurut Lapangan Usaha Atas Dasar Harga Konstan 2010 (persen), 2016-2020**  
**Figures**              **Economic Growth by Business Field at Constant Prices in 2010, 2016 - 2020**



Catatan/Note:      x = Angka sementara/*Preliminary figures*

                                 xx = Angka sangat sementara/*Very preliminary figures*

Sumber/Source:      BPS, berbagai sensus, survei dan sumber lain/*BPS-Statistics Indonesia, various census, survey, and other sources*

**Tabel 12.1. Produk Domestik Regional Bruto Atas Dasar Harga Berlaku Menurut Lapangan Usaha di Kabupaten Bombana (juta rupiah), 2016–2020**  
**Gross Regional Domestic Product at Current Market Prices by Industry in Bombana Regency (million rupiahs), 2016–2020**

Lapangan Usaha/Industry	2016	2017	2018	2019*	2020**
(1)	(2)	(3)	(4)	(5)	(6)
A Pertanian, Kehutanan, dan Perikanan/ <i>Agriculture, Forestry, and Fishing</i>	1 538 958,22	1 648 399,38	1 757 445,74	1 925 377,82	1 996 472,20
B Pertambangan dan Penggalian/ <i>Mining and Quarrying</i>	1 345 888,67	1 617 280,18	1 704 080,53	1 855 043,55	1 912 314,18
C Industri Pengolahan/ <i>Manufacturing</i>	284 757,67	312 646,86	326 418,62	335 179,35	334 573,91
D Pengadaan Listrik dan Gas/ <i>Electricity and Gas</i>	553,42	660,84	700,76	767,60	807,66
E Pengadaan Air; Pengelolaan Sampah, Limbah, dan Daur Ulang/ <i>Water Supply; Sewerage, Waste Management, and Remediation Activities</i>	6 738,62	6 988,33	7 453,76	7 637,57	8 016,14
F Konstruksi/ <i>Construction</i>	462 906,36	492 601,52	556 541,22	612 168,33	618 673,99
G Perdagangan Besar dan Eceran; Reparasi Mobil dan Sepeda Motor/ <i>Wholesale and Retail Trade; Repair of Motor Vehicles and Motorcycles</i>	614 541,59	676 302,83	764 834,99	820 893,17	827 154,89
H Transportasi dan Pergudangan/ <i>Transportation and Storage</i>	28 340,50	30 326,46	33 377,15	35 905,83	35 992,13
I Penyediaan Akomodasi dan Makan Minum/ <i>Accommodation and Food Service Activities</i>	21 867,66	23 402,47	25 522,10	26 973,92	27 491,14
J Informasi dan Komunikasi/ <i>Information and Communication</i>	33 494,55	36 050,51	40 412,98	42 710,80	45 374,33



Lanjutan Tabel/*Continued Table* 12.1

<b>Lapangan Usaha/Industry</b>	<b>2016</b>	<b>2017</b>	<b>2018</b>	<b>2019*</b>	<b>2020<sup>xx</sup></b>
(1)	(2)	(3)	(4)	(5)	(6)
K Jasa Keuangan dan Asuransi/ <i>Financial and Insurance Activities</i>	51 720,11	56 380,04	58 560,91	62 839,95	65 850,91
L Real Estat/ <i>Real Estate Activities</i>	69 795,62	74 651,85	77 208,93	80 979,31	83 743,64
M,N Jasa Perusahaan/ <i>Business Activities</i>	622,21	688,08	730,91	800,98	816,56
O Administrasi Pemerintahan, Pertahanan, dan Jaminan Sosial Wajib/ <i>Public Administration and Defence; Compulsory Social Security</i>	191 233,52	202 333,96	223 304,09	235 952,85	252 812,04
P Jasa Pendidikan/ <i>Education</i>	217 567,16	233 941,73	252 091,93	268 863,73	277 768,30
Q Jasa Kesehatan dan Kegiatan Sosial/ <i>Human Health and Social Work Activities</i>	39 625,12	42 001,35	44 153,17	48 301,59	52 561,03
R,S, T,U Jasa Lainnya/ <i>Other Services Activities</i>	21 271,92	22 289,20	23 677,44	25 024,11	25 330,34
<b>Produk Domestik Regional Bruto/ Gross Regional Domestic Product</b>	<b>4 929 882,91</b>	<b>5 476 945,60</b>	<b>5 896 515,23</b>	<b>6 385 420,45</b>	<b>6 565 753,39</b>

Catatan/Note: x = Angka sementara/*Preliminary figures*  
 xx = Angka sangat sementara/*Very preliminary figures*

Sumber/Source: BPS, berbagai sensus, survei dan sumber lain/*BPS-Statistics Indonesia, various census, survey, and other sources*

**Tabel 12.2**  
**Table**

**Produk Domestik Regional Bruto Atas Dasar Harga Konstan 2010 Menurut Lapangan Usaha di Kabupaten Bombana (juta rupiah), 2016–2020**  
**Gross Regional Domestic Product at 2010 Constant Market Prices by Industry in Bombana Regency (million rupiahs), 2016–2020**

Lapangan Usaha/Industry	2016	2017	2018	2019*	2020**
(1)	(2)	(3)	(4)	(5)	(6)
A Pertanian, Kehutanan, dan Perikanan/ <i>Agriculture, Forestry, and Fishing</i>	1 161 815,44	1 199 073,70	1 273 754,10	1 360 604,15	1 388 088,25
B Pertambangan dan Pengalihan/ <i>Mining and Quarrying</i>	1 105 431,68	1 252 375,30	1 313 496,20	1 391 646,81	1 382 612,34
C Industri Pengolahan/ <i>Manufacturing</i>	231 687,78	244 025,33	246 957,53	248 940,86	240 498,24
D Pengadaan Listrik dan Gas/ <i>Electricity and Gas</i>	570,68	601,82	617,91	661,86	682,35
E Pengadaan Air; Pengelolaan Sampah, Limbah, dan Daur Ulang/ <i>Water Supply; Sewerage, Waste Management, and Remediation Activities</i>	5 386,54	5 480,46	5 805,54	5 892,34	6 140,17
F Konstruksi/ <i>Construction</i>	362 466,77	375 376,71	400 155,32	435 628,03	437 750,13
G Perdagangan Besar dan Eceran; Reparasi Mobil dan Sepeda Motor/ <i>Wholesale and Retail Trade; Repair of Motor Vehicles and Motorcycles</i>	495 865,93	518 491,04	569 038,17	601 175,92	595 618,02
H Transportasi dan Pergudangan/ <i>Transportation and Storage</i>	25 770,53	27 036,54	29 327,12	31 369,34	31 003,37
I Penyediaan Akomodasi dan Makan Minum/ <i>Accommodation and Food Service Activities</i>	17 145,19	18 037,58	19 401,27	20 308,87	20 420,61
J Informasi dan Komunikasi/ <i>Information and Communication</i>	34 539,93	37 072,21	40 393,29	42 679,37	45 836,62

Lanjutan Tabel/*Continued Table 12.2*

	<b>Lapangan Usaha/Industry</b>	<b>2016</b>	<b>2017</b>	<b>2018</b>	<b>2019<sup>x</sup></b>	<b>2020<sup>xx</sup></b>
	(1)	(2)	(3)	(4)	(5)	(6)
K	Jasa Keuangan dan Asuransi/ <i>Financial and Insurance Activities</i>	37 824,78	39 580,32	40 589,08	43 041,51	45 161,96
L	Real Estat/ <i>Real Estate Activities</i>	57 434,04	59 820,61	61 184,52	63 452,01	64 693,68
M,N	Jasa Perusahaan/ <i>Business Activities</i>	517,55	551,71	573,36	609,82	605,65
O	Administrasi Pemerintahan, Pertahanan, dan Jaminan Sosial Wajib/ <i>Public Administration and Defence; Compulsory Social Security</i>	152 629,07	158 297,38	164 656,19	171 307,22	177 923,14
P	Jasa Pendidikan/ <i>Education</i>	178 828,53	185 241,44	197 584,08	207 047,39	211 105,89
Q	Jasa Kesehatan dan Kegiatan Sosial/ <i>Human Health and Social Work Activities</i>	32 234,96	33 266,48	34 870,25	37 842,76	40 515,04
R,S, T,U	Jasa Lainnya/ <i>Other Services Activities</i>	18 040,98	18 499,11	19 406,67	20 283,84	20 079,89
	<b>Produk Domestik Regional Bruto/<i>Gross Regional Domestic Product</i></b>	<b>3 918 190,39</b>	<b>4 172 827,73</b>	<b>4 417 810,61</b>	<b>4 682 492,10</b>	<b>4 708 735,35</b>

Catatan/Note: x = Angka sementara/*Preliminary figures*  
 xx = Angka sangat sementara/*Very preliminary figures*

Sumber/Source: BPS, berbagai sensus, survei dan sumber lain/*BPS-Statistics Indonesia, various census, survey, and other sources*

**Tabel 12.3**      **Distribusi Persentase Produk Domestik Regional Bruto Atas Dasar Harga Berlaku Menurut Lapangan Usaha di Kabupaten Bombana, 2016–2020**  
**Table**            **Percentage Distribution of Gross Regional Domestic Product at Current Market Prices by Industry in Bombana Regency, 2016–2020**

	Lapangan Usaha/Industry	2016	2017	2018	2019 <sup>x</sup>	2020 <sup>xx</sup>
	(1)	(2)	(3)	(4)	(5)	(6)
A	Pertanian, Kehutanan, dan Perikanan/ <i>Agriculture, Forestry, and Fishing</i>	31,22	30,10	29,80	30,15	30,41
B	Pertambangan dan Penggalian/ <i>Mining and Quarrying</i>	27,30	29,53	28,90	29,05	29,13
C	Industri Pengolahan/ <i>Manufacturing</i>	5,78	5,71	5,54	5,25	5,10
D	Pengadaan Listrik dan Gas/ <i>Electricity and Gas</i>	0,01	0,01	0,01	0,01	0,01
E	Pengadaan Air; Pengelolaan Sampah, Limbah, dan Daur Ulang/ <i>Water Supply; Sewerage, Waste Management, and Remediation Activities</i>	0,14	0,13	0,13	0,12	0,12
F	Konstruksi/ <i>Construction</i>	9,39	8,99	9,44	9,59	9,42
G	Perdagangan Besar dan Eceran; Reparasi Mobil dan Sepeda Motor/ <i>Wholesale and Retail Trade; Repair of Motor Vehicles and Motorcycles</i>	12,47	12,35	12,97	12,86	12,60
H	Transportasi dan Pergudangan/ <i>Transportation and Storage</i>	0,57	0,55	0,57	0,56	0,55
I	Penyediaan Akomodasi dan Makan Minum/ <i>Accommodation and Food Service Activities</i>	0,44	0,43	0,43	0,42	0,42
J	Informasi dan Komunikasi/ <i>Information and Communication</i>	0,68	0,66	0,69	0,67	0,69
K	Jasa Keuangan dan Asuransi/ <i>Financial and Insurance Activities</i>	1,05	1,03	0,99	0,98	1,00

Lanjutan Tabel/Continued Table 12.3

	<b>Lapangan Usaha/Industry</b>	<b>2016</b>	<b>2017</b>	<b>2018</b>	<b>2019<sup>x</sup></b>	<b>2020<sup>xx</sup></b>
	(1)	(2)	(3)	(4)	(5)	(6)
L	Real Estat/ <i>Real Estate Activities</i>	1,42	1,36	1,31	1,27	1,28
M,N	Jasa Perusahaan/ <i>Business Activities</i>	0,01	0,01	0,01	0,01	0,01
O	Administrasi Pemerintahan, Pertahanan, dan Jaminan Sosial Wajib/ <i>Public Administration and Defence; Compulsory Social Security</i>	3,88	3,69	3,79	3,70	3,85
P	Jasa Pendidikan/ <i>Education</i>	4,41	4,27	4,28	4,21	4,23
Q	Jasa Kesehatan dan Kegiatan Sosial/ <i>Human Health and Social Work Activities</i>	0,80	0,77	0,75	0,76	0,80
R,S,T,U	Jasa Lainnya/ <i>Other Services Activities</i>	0,43	0,41	0,40	0,39	0,39
	<b>Produk Domestik Regional Bruto/<i>Gross Regional Domestic Product</i></b>	100,00	100,00	100,00	100,00	100,00

Catatan/Note: x = Angka sementara/*Preliminary figures*

xx = Angka sangat sementara/*Very preliminary figures*

Sumber/Source: BPS, berbagai sensus, survei dan sumber lain/*BPS-Statistics Indonesia, various census, survey, and other sources*

**Tabel 12.4**  
**Table**

**Laju Pertumbuhan Produk Domestik Regional Bruto Atas Dasar Harga Konstan 2010 Menurut Lapangan Usaha di Kabupaten Bombana (persen), 2016–2020**  
***Growth Rate of Gross Regional Domestic Product at 2010 Constant Market Prices by Industry in Bombana Regency (percent), 2016–2020***

Lapangan Usaha/Industry		2016	2017	2018	2019 <sup>x</sup>	2020 <sup>xx</sup>
(1)		(2)	(3)	(4)	(5)	
A	Pertanian, Kehutanan, dan Perikanan/ <i>Agriculture, Forestry, and Fishing</i>	7,73	3,21	6,23	6,82	2,02
B	Pertambangan dan Penggalian/ <i>Mining and Quarrying</i>	(1,14)	13,29	4,88	5,95	(0,65)
C	Industri Pengolahan/ <i>Manufacturing</i>	10,32	5,33	1,20	0,80	(3,39)
D	Pengadaan Listrik dan Gas/ <i>Electricity and Gas</i>	6,72	5,46	2,67	7,11	3,10
E	Pengadaan Air; Pengelolaan Sampah, Limbah, dan Daur Ulang/ <i>Water Supply; Sewerage, Waste Management, and Remediation Activities</i>	8,90	1,74	5,93	1,50	4,21
F	Konstruksi/ <i>Construction</i>	9,13	3,56	6,60	8,86	0,49
G	Perdagangan Besar dan Eceran; Reparasi Mobil dan Sepeda Motor/ <i>Wholesale and Retail Trade; Repair of Motor Vehicles and Motorcycles</i>	10,29	4,56	9,75	5,65	(0,92)
H	Transportasi dan Pergudangan/ <i>Transportation and Storage</i>	9,37	4,91	8,47	6,96	(1,17)
I	Penyediaan Akomodasi dan Makan Minum/ <i>Accommodation and Food Service Activities</i>	9,78	5,20	7,56	4,68	0,55
J	Informasi dan Komunikasi/ <i>Information and Communication</i>	10,77	7,33	8,96	5,66	7,40
K	Jasa Keuangan dan Asuransi/ <i>Financial and Insurance Activities</i>	14,36	4,64	2,55	6,04	4,93
L	Real Estat/ <i>Real Estate Activities</i>	0,76	4,16	2,28	3,71	1,96
M,N	Jasa Perusahaan/ <i>Business Activities</i>	8,20	6,60	3,92	6,36	(0,68)

Lanjutan Tabel/*Continued Table* 12.4

<b>Lapangan Usaha/Industry</b>		<b>2016</b>	<b>2017</b>	<b>2018</b>	<b>2019<sup>x</sup></b>	<b>2020<sup>xx</sup></b>
(1)		(2)	(3)	(4)	(5)	
0	Administrasi Pemerintahan, Pertahanan, dan Jaminan Sosial Wajib/ <i>Public Administration and Defence; Compulsory Social Security</i>	2,15	3,71	3,04	4,04	3,86
P	Jasa Pendidikan/ <i>Education</i>	7,95	3,59	6,66	4,79	1,96
Q	Jasa Kesehatan dan Kegiatan Sosial/ <i>Human Health and Social Work Activities</i>	6,19	3,20	4,82	8,52	7,06
R,S,T,U	Jasa Lainnya/ <i>Other Services Activities</i>	7,44	2,54	4,91	4,52	(1,01)
<b>Produk Domestik Regional Bruto/<i>Gross Regional Domestic Product</i></b>		<b>5,41</b>	<b>6,50</b>	<b>5,83</b>	<b>5,99</b>	<b>0,56</b>

Catatan/Note: x = Angka sementara/*Preliminary figures*

xx = Angka sangat sementara/*Very preliminary figures*

Sumber/Source: BPS, berbagai sensus, survei dan sumber lain/*BPS-Statistics Indonesia, various census, survey, and other sources*

**Tabel 12.5**      **Produk Domestik Regional Bruto Atas Dasar Harga Berlaku Menurut Jenis Pengeluaran di Kabupaten Bombana (juta rupiah), 2015–2019**  
**Gross Regional Domestic Product at Current Market Prices by Type of Expenditure in Bombana Regency (million rupiahs), 2015–2019**

<b>Jenis Pengeluaran</b> <i>Type of Expenditure</i>	<b>2015</b>	<b>2016</b>	<b>2017</b>	<b>2018<sup>x</sup></b>	<b>2019<sup>xx</sup></b>
(1)	(2)	(3)	(4)	(5)	(5)
Pengeluaran Konsumsi Rumah Tangga/ <i>Households Consumption Expenditure</i>	2 311 879,63	2 546 727,91	2 811 653,89	3 080 194,45	3 322 981,89
Pengeluaran Konsumsi LNPRT/ <i>NPISHs Consumption Expenditure</i>	52 874,31	59 743,98	67 078,36	75 099,23	84 036,08
Pengeluaran Konsumsi Pemerintah/ <i>Government Consumption Expenditure</i>	535 490,53	582 490,61	638 987,99	709 834,10	752 640,97
Pembentukan Modal Tetap Bruto/ <i>Gross Fixed Capital Formation</i>	1 290 591,16	1 450 595,10	1 653 027,83	1 832 793,51	1 996 715,68
Perubahan Inventori/ <i>Changes in Inventories</i>	160 274,97	120 180,85	233 133,47	45 284,24	49 845,56
Net Ekspor Barang dan Jasa/ <i>Net Exports of Goods and Services</i>	157 783,29	170 144,46	74 981,35	185 849,13	224 375,39
<b>Produk Domestik Regional Bruto/ <i>Gross Regional Domestic Product</i></b>	<b>4 508 893,89</b>	<b>4 929 882,91</b>	<b>5 478 862,88</b>	<b>5 929 054,66</b>	<b>6 430 595,58</b>

Catatan/Note: x = Angka sementara/*Preliminary figures*

xx = Angka sangat sementara/*Very preliminary figures*

Tahun 2018 dan 2019 total berbeda dengan PDRB Lapangan Usaha karena data belum direkonsiliasi

Sumber/Source: BPS, berbagai sensus, survei dan sumber lain/*BPS-Statistics Indonesia, various census, survey, and other sources*



**Tabel 12.6**      **Produk Domestik Regional Bruto Atas Dasar Harga Konstan 2010 Menurut Jenis Pengeluaran di Kabupaten Bombana (jutarupiah), 2015–2019**  
**Gross Regional Domestic Product at 2010 Constant Market Prices by Type of Expenditure in Bombana Regency (million rupiahs), 2015–2019**

<b>Jenis Pengeluaran</b> <i>Type of Expenditure</i>	<b>2015</b>	<b>2016</b>	<b>2017</b>	<b>2018*</b>	<b>2019**</b>
(1)	(2)	(3)	(4)	(5)	(5)
Pengeluaran Konsumsi Rumah Tangga/ <i>Households Consumption Expenditure</i>	1 848 862,58	1 964 998,84	2 067 378,94	2 204 985,84	2 323 540,87
Pengeluaran Konsumsi LNPR/ NPISHs <i>Consumption Expenditure</i>	44 042,91	47 037,82	51 207,24	55 965,27	61 356,66
Pengeluaran Konsumsi Pemerintah/ <i>Government Consumption Expenditure</i>	434 713,25	448 037,70	467 744,93	497 248,05	522 328,94
Pembentukan Modal Tetap Bruto/ <i>Gross Fixed Capital Formation</i>	1 092 998,24	1 187 679,13	1 279 117,68	1 376 137,13	1 460 102,14
Perubahan Inventori/ <i>Changes in Inventories</i>	102 173,34	99 695,44	305 356,17	45 990,67	43 752,41
Net Ekspor Barang dan Jasa / <i>Net Exports of Goods and Services</i>	194 226,35	170 741,46	3 522,78	262 916,66	306 002,57
<b>Produk Domestik Regional Bruto/Gross Regional Domestic Product</b>	<b>3 717 016,67</b>	<b>3 918 190,40</b>	<b>4 174 327,73</b>	<b>4 443 243,61</b>	<b>4 717 083,59</b>

Catatan/Note: x = Angka sementara/*Preliminary figures*  
 xx = Angka sangat sementara/*Very preliminary figures*

Tahun 2018 dan 2019 total berbeda dengan PDRB Lapangan Usaha karena data belum direkonsiliasi

Sumber/Source: BPS, berbagai sensus, survei dan sumber lain/BPS-Statistics Indonesia, various census, survey, and other sources

**Tabel 12.7**  
**Table****Distribusi Persentase Produk Domestik Regional Bruto Atas Dasar Harga Berlaku Menurut Pengeluaran, 2015 - 2019**  
**Percentage Distribution of Gross Regional Domestic Product at Current Prices by Expenditure, 2015 - 2019**

<b>Jenis Pengeluaran</b> <i>Type of Expenditure</i>	<b>2015</b>	<b>2016</b>	<b>2017</b>	<b>2018<sup>x</sup></b>	<b>2019<sup>xx</sup></b>
(1)		(2)	(3)	(4)	(5)
Pengeluaran Konsumsi Rumah Tangga/ <i>Households Consumption Expenditure</i>	51,27	51,66	51,32	51,95	51,67
Pengeluaran Konsumsi LNPR/ <i>NPISHs Consumption Expenditure</i>	1,17	1,21	1,22	1,27	1,31
Pengeluaran Konsumsi Pemerintah/ <i>Government Consumption Expenditure</i>	11,88	11,82	11,66	11,97	11,70
Pembentukan Modal Tetap Bruto/ <i>Gross Fixed Capital Formation</i>	28,62	29,42	30,17	30,91	31,05
Perubahan Inventori/ <i>Changes in Inventories</i>	3,55	2,44	4,26	0,76	0,78
Net Ekspor Barang dan Jasa/ <i>Net Exports of Goods and Services</i>	3,50	3,45	1,37	3,13	3,49
<b>Produk Domestik Regional Bruto/ <i>Gross Regional Domestic Product</i></b>	<b>100,00</b>	<b>100,00</b>	<b>100,00</b>	<b>100,00</b>	<b>100,00</b>

Catatan/Note: x = Angka sementara/*Preliminary figures*xx = Angka sangat sementara/*Very preliminary figures*Sumber/Source: BPS, berbagai sensus, survei dan sumber lain/*BPS-Statistics Indonesia, various census, survey, and other sources*

**Tabel 12.8** Laju Pertumbuhan Produk Domestik Regional Bruto Atas Dasar Harga Konstan 2010 Menurut Pengeluaran, 2015 - 2019  
**Table** Growth rate of Gross Regional Domestic Product at 2010 Constant Prices by Expenditure, 2015 - 2019

Jenis Pengeluaran Type of Expenditure	2015	2016	2017	2018 <sup>x</sup>	2019 <sup>xx</sup>
(1)	(2)	(3)	(4)	(5)	(5)
Pengeluaran Konsumsi Rumah Tangga/ Households Consumption Expenditure	6,67	6,28	5,21	6,66	5,38
Pengeluaran Konsumsi LNPR/ NPISHs Consumption Expenditure	(3,70)	6,80	8,86	9,29	9,63
Pengeluaran Konsumsi Pemerintah/ Government Consumption Expenditure	5,02	3,07	4,40	6,31	5,04
Pembentukan Modal Tetap Bruto/ Gross Fixed Capital Formation	4,68	8,66	7,70	7,58	6,10
Perubahan Inventori/ Changes in Inventories	-	-	-	-	-
Net Ekspor Barang dan Jasa / Net Exports of Goods and Services	-	-	-	-	-
<b>Produk Domestik Regional Bruto/Gross Regional Domestic Product</b>	<b>7,69</b>	<b>5,41</b>	<b>6,54</b>	<b>6,44</b>	<b>6,16</b>

Catatan/Note: x = Angka sementara/Preliminary figures

xx = Angka sangat sementara/Very preliminary figures

Tahun 2018 dan 2019 total berbeda dengan PDRB Lapangan Usaha karena data belum direkonsiliasi

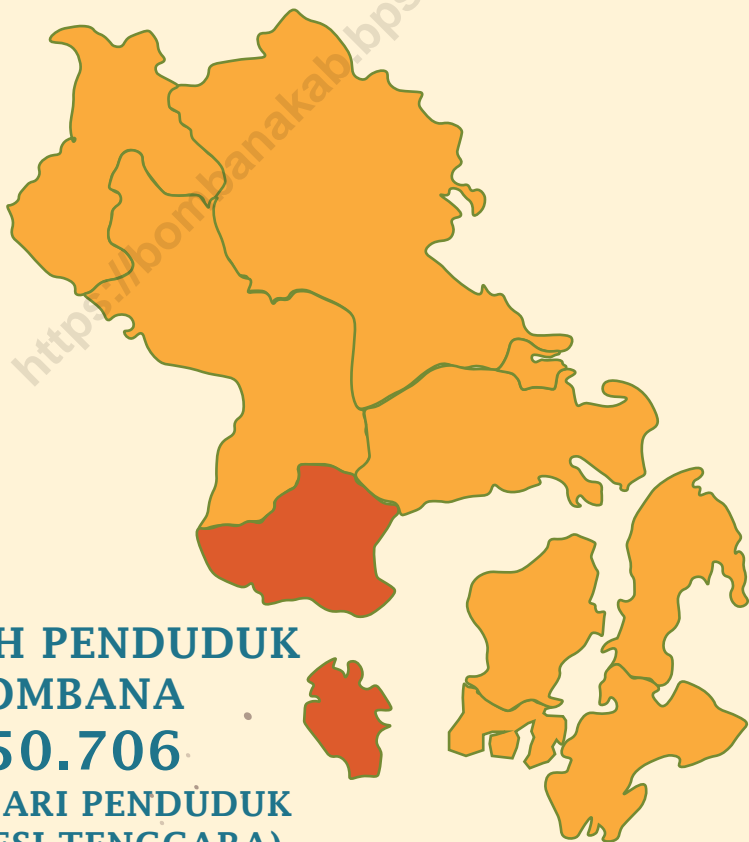
Sumber/Source: BPS, berbagai sensus, survei dan sumber lain/BPS-Statistics Indonesia, various census, survey, and other sources

**BAB**  
CHAPTER **13**

**PERBANDINGAN ANTAR KABUPATEN/KOTA**  
**REGENCY/MUNICIPAL COMPARISON**

**JUMLAH PENDUDUK**  
**SULAWESI TENGGARA**

**2.624.875** **JIWA**



**JUMLAH PENDUDUK**  
**BOMBANA**  
**150.706**

**(5,74% DARI PENDUDUK**  
**SULAWESI TENGGARA)**



**PENJELASAN TEKNIS****TECHNICAL NOTES****1. Penduduk**

Sumber utama data kependudukan adalah Sensus Penduduk yang dilaksanakan setiap sepuluh tahun sekali. Sensus Penduduk telah dilaksanakan sebanyak enam kali sejak Indonesia merdeka, yaitu tahun 1961, 1971, 1980, 1990, 2000, dan 2010. Selain Sensus Penduduk, untuk menjembatani ketersediaan data kependudukan diantara dua periode sensus, BPS melakukan Survei Penduduk Antar Sensus (SUPAS). SUPAS telah dilakukan sebanyak lima kali, tahun 1976, 1985, 1995, 2005, dan terakhir 2016. Data kependudukan selain Sensus dan Supas adalah proyeksi penduduk.

**2. Pertumbuhan Ekonomi**

Laju pertumbuhan penduduk Produk Domestik regional Bruto diperoleh dari perhitungan PDRB atas dasar harga konstan. Diperoleh dengan cara mengurangi nilai PDRB pada tahun ke n terhadap nilai pada tahun ke n-1 (tahun sebelumnya), dibagi dengan nilai pada tahun ke n-1, kemudian dikalikan dengan 100 persen. Laju pertumbuhan menunjukkan perkembangan agregat pendapatan dari satu waktu tertentu terhadap waktu sebelumnya.

**3. Angkatan Kerja**

Angkatan kerja adalah penduduk usia kerja (15 tahun dan lebih) yang

**1. Population**

*The main source of demographic data is Population Census, which is conducted every ten years. Population Census has been conducted six times since Indonesia's Independence: 1961, 1971, 1980, 1990, 2000, and 2010. In addition to the Census, BPS also conducted intercensal population survey, called SUPAS which is designed to proceed demographic data between two censuses. SUPAS has been conducted five times: 1976, 1985, 1995, 2005, and 2016. Besides Population Census and SUPAS, this report also uses population projection.*

**2. Economic Growth**

*Growth rate of Gross Domestic Regional Product (GDRP) is derived from GDRP at constant market prices. It obtained by subtracting the value of GDRP year n with the value of GDRP year n-1, divided by the value of GDRP year n-1 then multiplied by 100 percent. The growth rate of GDRP explains the income growth during the given period.*

**3. Labour Force**

*Labour force are people aged 15 years old and over who, in the previous*

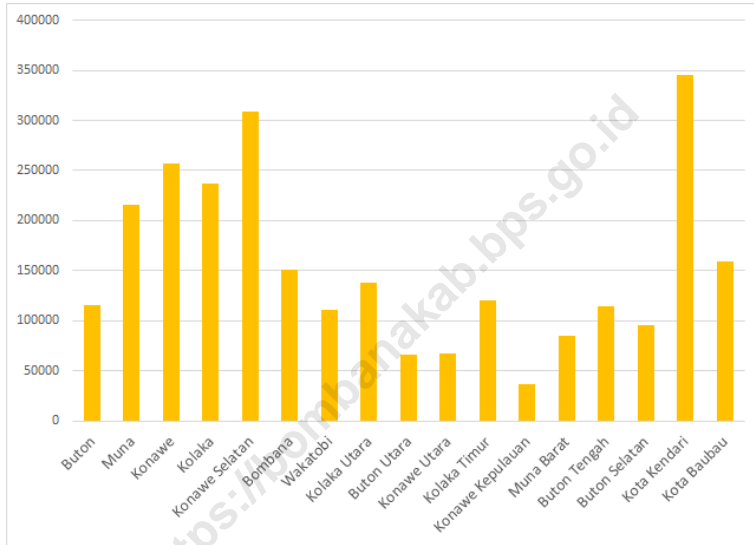
bekerja, atau punya pekerjaan namun sementara tidak bekerja dan pengangguran.

*week, were working temporarily, absent from work but having jobs, and those who didn't have job and were looking for work.*

<https://bombanakab.bps.go.id>

**Gambar 13.1**  
**Figures**

**Jumlah Penduduk Menurut Kabupaten di Provinsi Sulawesi Tenggara, 2020**  
**Population by Regency/Municipality in Sulawesi Tenggara Province, 2020**

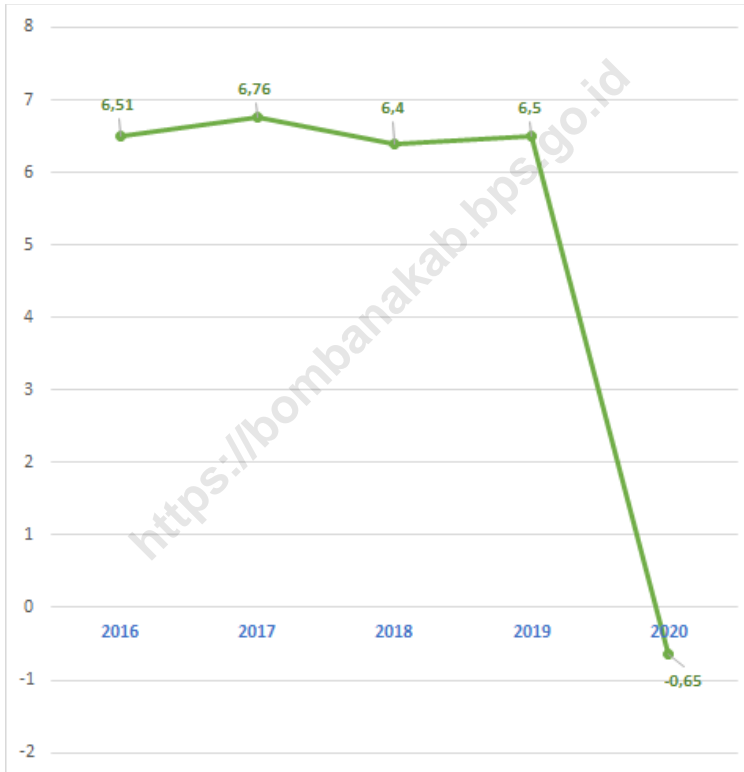


Sumber/Source : BPS, Proyeksi Penduduk Indonesia 2010-2035/ BPS-Statistics Indonesia, Indonesia Population



**Gambar 13.2**  
**Figures**

**Laju Pertumbuhan Produk Domestik Regional Bruto Atas Dasar Harga Konstan 2010 Provinsi Sulawesi Tenggara(persen), 2016–2020**  
**Rate of Growth of Gross Regional Domestic Products at Constant 2010 Prices Sulawesi Tenggara Province(percent), 2016–2020**



Sumber/Source : BPS Prov Sulawesi Tenggara/BPS-Statistics of Sulawesi Tenggara Province

**Tabel**  
**Table** 13.1

**Penduduk, Laju Pertumbuhan Penduduk, Distribusi Persentase Penduduk, Kepadatan Penduduk, Rasio Jenis Kelamin Penduduk Menurut Kabupaten/Kota di Provinsi Sulawesi Tenggara, 2020**

*Population, Annual Population Growth Rate, Percentage Distribution of Population, Population Density, and Population Sex Ratio by Regency/Municipality in Sulawesi Tenggara Province, 2020*

Kecamatan Subdistrict	Penduduk Population			Laju Pertumbuhan Penduduk Annual Population Growth Rate
	Laki-laki Male	Perempuan Female	Jumlah Total	
(1)	(2)	(3)	(4)	(5)
<b>Kabupaten/Regency</b>				
1. Buton	58 272	56 935	115 207	1,95
2. Muna	105 861	109 666	215 527	0,89
3. Konawe	133 093	123 918	257 011	1,83
4. Kolaka	121 339	116 248	237 587	1,26
5. Konawe Selatan	158 486	150 038	308 524	1,50
6. Bombana	76 232	74 474	150 706	0,77
7. Wakatobi	55 827	55 575	111 402	1,76
8. Kolaka Utara	70 441	67 218	137 659	1,23
9. Buton Utara	34 077	32 576	66 653	1,92
10. Konawe Utara	35 112	32 759	67 871	2,70
11. Kolaka Timur	62 064	58 635	120 699	1,23
12. Konawe Kepulauan	18 817	18 233	37 050	2,42
13. Muna Barat	41 836	42 754	84 590	1,62
14. Buton Tengah	57 466	57 307	114 773	2,79
15. Buton Selatan	48 182	47 079	95 261	2,34
<b>Kota/Municipality</b>				
1. Kendari	173 987	171 120	345 107	1,70
2. Bau-bau	79 502	79 746	159 248	1,47
<b>Sulawesi Tenggara</b>	<b>1 330 594</b>	<b>1 294 281</b>	<b>2 624 875</b>	<b>1,58</b>

Lanjutan Tabel/Continued Table 13.1

Kecamatan Subdistrict		Distribusi Persentase Penduduk Percentage Distribution of Population	Kepadatan Penduduk per km <sup>2</sup> Population Density per sq.km	Rasio Jenis Kelamin Population Sex Ratio
(1)		(6)	(7)	(8)
<b>Kabupaten/Regency</b>				
1.	Buton	4,39	94,98	102,35
2.	Muna	8,21	112,13	96,53
3.	Konawe	9,79	57,95	107,40
4.	Kolaka	9,05	72,36	104,38
5.	Konawe Selatan	11,75	53,38	105,63
6.	Bombana	5,74	50,22	102,36
7.	Wakatobi	4,24	199,10	100,45
8.	Kolaka Utara	5,24	40,59	104,79
9.	Buton Utara	2,54	35,74	104,61
10.	Konawe Utara	2,59	13,30	107,18
11.	Kolaka Timur	4,60	33,21	105,85
12.	Konawe Kepulauan	1,41	42,70	103,20
13.	Muna Barat	3,22	82,70	97,85
14.	Buton Tengah	4,37	119,77	100,28
15.	Buton Selatan	3,63	186,82	102,34
<b>Kota/Municipality</b>				
1.	Kendari	13,15	1146,95	101,68
2.	Bau-bau	6,07	720,58	99,69
<b>Sulawesi Tenggara</b>		<b>100,00</b>	<b>68,95</b>	<b>102,81</b>

Sumber/Source: Sensus Penduduk 2020 / Population Census 2020

**Tabel**  
**Table** 13.2

**Laju Pertumbuhan Produk Domestik Regional Bruto Atas Dasar Harga Konstan 2010 Menurut Kabupaten/Kota di Provinsi Sulawesi Tenggara (persen), 2016–2020**  
**Rate of Growth of Gross Regional Domestic Products at Constant 2010 Prices by Regency/Municipality in Sulawesi Tenggara Province(percent), 2016–2020**

<b>Kabupaten Regency/Municipality</b>	<b>2016</b>	<b>2017</b>	<b>2018</b>	<b>2019<sup>x</sup></b>	<b>2020<sup>xx</sup></b>
(1)	(2)	(3)	(4)	(5)	(6)
<b>Kabupaten/Regency</b>					
1. Buton	4,74	4,93	5,04	4,12	(0,54)
2. Muna	6,08	5,02	5,16	5,41	0,07
3. Konawe	5,53	5,21	10,70	11,84	6,42
4. Kolaka	5,13	10,38	5,84	6,14	(3,40)
5. Konawe Selatan	6,95	6,69	5,66	5,69	(2,22)
6. Bombana	5,41	6,50	5,83	5,99	0,56
7. Wakatobi	7,97	5,96	6,49	6,60	0,76
8. Kolaka Utara	7,67	6,03	6,59	6,10	0,40
9. Buton Utara	6,04	6,24	5,85	5,69	0,99
10. Konawe Utara	5,64	6,00	6,38	6,41	(0,72)
11. Kolaka Timur	7,40	5,11	4,77	5,91	(0,31)
12. Konawe Kepulauan	7,82	7,10	7,42	7,36	(0,63)
13. Muna Barat	7,21	5,31	6,62	6,79	0,42
14. Buton Tengah	8,08	6,47	5,83	6,26	3,07
15. Buton Selatan	7,16	6,98	5,48	5,94	(0,71)
<b>Kota/Municipality</b>					
1. Kendari	9,01	6,38	6,08	6,48	(1,30)
2. Bau-bau	8,04	6,87	6,71	6,59	(0,81)
<b>Sulawesi Tenggara</b>	<b>6,51</b>	<b>6,76</b>	<b>6,40</b>	<b>6,50</b>	<b>(0,65)</b>

Catatan/Note: x = Angka sementara/Preliminary figures

xx = Angka sangat sementara/Very preliminary figures

Sumber/Source: BPS Prov Sulawesi Tenggara/BPS-Statistics of Sulawesi Tenggara Province

**Tabel**  
**Table** 13.3

**Persentase Penduduk Miskin Menurut Kabupaten/Kota di Provinsi Sulawesi Tenggara (ribu jiwa), 2016–2020**  
**Percentage of Poor Population by Regency/Municipality in Sulawesi Tenggara Province (thousand), 2016–2020**

Kabupaten Regency/Municipality		2016	2017	2018	2019	2020
(1)		(2)	(3)	(4)	(5)	(6)
<b>Kabupaten/Regency</b>						
1.	Buton	13,53	13,46	13,67	13,65	13,21
2.	Muna	15,37	14,85	13,19	12,85	12,83
3.	Konawe	16,09	15,65	13,48	12,34	12,2
4.	Kolaka	15,05	13,78	12,51	11,92	11,63
5.	Konawe Selatan	11,36	11,14	10,95	10,81	10,74
6.	Bombana	13,06	12,36	11,05	10,56	10,01
7.	Wakatobi	16,46	16,19	14,85	14,75	14,31
8.	Kolaka Utara	17,11	16,24	14,3	13,19	12,96
9.	Buton Utara	15,78	15,58	14,93	14,38	14,1
10.	Konawe Utara	9,75	13,93	14,22	13,66	13,53
11.	Kolaka Timur	15,71	15,64	13,82	13,71	13,47
12.	Konawe Kepulauan	17,72	18,1	17,48	17,18	17,01
13.	Muna Barat	...	16,24	14,17	13,84	13,3
14.	Buton Tengah	...	18,35	14,88	15,77	15,32
15.	Buton Selatan	...	15,09	14,82	14,66	14,11
<b>Kota/Municipality</b>						
1.	Kendari	5,51	5,01	4,69	4,44	4,34
2.	Bau-bau	8,81	8,39	7,57	7,27	7,15
<b>Sulawesi Tenggara</b>		<b>12,88</b>	<b>12,81</b>	<b>11,63</b>	<b>11,24</b>	<b>11,00</b>

Sumber/Source: BPS, Survei Sosial Ekonomi Nasional (Susenas)/BPS-Statistics Indonesia, National

**Tabel**  
**Table** 13.4**Indeks Kedalaman Kemiskinan (P1) Menurut Kabupaten/  
Kota di Provinsi Sulawesi Tenggara, 2016-2020**  
**Poverty Gap Index (P1) by Regency/Municipality in Sulawesi  
Tenggara Province 2016-2020**

Kabupaten Regency/Municipality	2016	2017	2018	2019	2020
(1)	(2)	(3)	(4)	(5)	(6)
<b>Kabupaten/Regency</b>					
1. Buton	2,27	1,96	2,08	1,87	1,94
2. Muna	3,19	2,43	1,70	1,71	1,86
3. Konawe	2,68	3,32	2,47	2,23	1,71
4. Kolaka	2,67	2,47	2,92	1,79	1,99
5. Konawe Selatan	2,44	1,55	1,50	1,65	1,77
6. Bombana	2,50	2,49	2,46	1,01	1,35
7. Wakatobi	2,85	2,52	2,90	2,19	2,73
8. Kolaka Utara	3,52	2,73	2,71	3,2	2,28
9. Buton Utara	4,04	2,55	1,95	1,63	2,34
10. Konawe Utara	2,07	2,87	2,85	2,66	2,92
11. Kolaka Timur	4,45	3,37	3,55	2,25	2,18
12. Konawe Kepulauan	4,60	2,82	4,59	3,73	2,56
13. Muna Barat	-	1,88	2,09	2,20	1,98
14. Buton Tengah	-	2,21	1,23	1,64	1,91
15. Buton Selatan	-	2,44	3,32	2,38	1,82
<b>Kota/Municipality</b>					
1. Kendari	0,69	0,75	0,20	0,80	0,67
2. Bau-bau	1,21	1,13	1,00	1,05	1,05
<b>Sulawesi Tenggara</b>	<b>2,76</b>	<b>1,87</b>	<b>2,04</b>	<b>2,23</b>	<b>2,04</b>

Sumber/Source: BPS, Survei Sosial Ekonomi Nasional (Susenas)/BPS-Statistics Indonesia, National

**Tabel 13.5** Indeks Kedalaman Kemiskinan (P2) Menurut Kabupaten/Kota di Provinsi Sulawesi Tenggara, 2016-2020  
**Poverty Gap Index (P2) by Regency/Municipality in Sulawesi Tenggara Province, 2016-2020**

Kabupaten Regency/Municipality	2016	2017	2018	2019	2020
(1)	(2)	(3)	(4)	(5)	(6)
<b>Kabupaten/Regency</b>					
1. Buton	0,65	0,49	0,47	0,41	0,41
2. Muna	0,95	0,61	0,34	0,40	0,46
3. Konawe	0,65	0,98	0,65	0,58	0,35
4. Kolaka	0,81	0,75	0,96	0,50	0,55
5. Konawe Selatan	0,77	0,33	0,32	0,38	0,41
6. Bombana	0,82	0,66	0,73	0,20	0,32
7. Wakatobi	0,76	0,59	0,74	0,58	0,73
8. Kolaka Utara	1,11	0,70	0,74	1,13	0,64
9. Buton Utara	1,53	0,65	0,37	0,36	0,61
10. Konawe Utara	0,69	0,77	0,81	0,74	0,86
11. Kolaka Timur	1,82	1,02	1,22	0,58	0,53
12. Konawe Kepulauan	1,74	0,68	1,56	1,14	0,60
13. Muna Barat	-	0,32	0,40	0,48	0,39
14. Buton Tengah	-	0,56	0,25	0,34	0,38
15. Buton Selatan	-	0,59	1,31	0,61	0,42
<b>Kota/Municipality</b>					
1. Kendari	0,17	0,16	0,21	0,26	0,16
2. Bau-bau	0,32	0,34	0,22	0,28	0,20
<b>Sulawesi Tenggara</b>	<b>0,90</b>	<b>0,44</b>	<b>0,52</b>	<b>0,59</b>	<b>0,53</b>

Sumber/Source: BPS, Survei Sosial Ekonomi Nasional (Susenas)/BPS-Statistics Indonesia, National

**Tabel**  
**Table** 13.6

**Garis Kemiskinan Menurut Kabupaten/Kota di Provinsi Sulawesi Tenggara (Rupiah per Kapita per Bulan), 2016-2020**

**Poverty Line by Regency/Municipality in Sulawesi Tenggara Province (Rupah per Capita per Month), 2016/2020**

Kabupaten Regency/Municipality		2016	2017	2018	2019	2020
(1)		(2)	(3)	(4)	(5)	(6)
<b>Kabupaten/Regency</b>						
1.	Buton	206 626	211 485	233 201	254 013	262 541
2.	Muna	290 695	296 383	314 928	342 948	358 333
3.	Konawe	260 264	267 331	283 109	293 801	323 180
4.	Kolaka	320 897	327 329	349 388	370 036	406 919
5.	Konawe Selatan	195 175	200 663	219 979	235 654	261 382
6.	Bombana	266 717	270 627	288 201	308 396	325 949
7.	Wakatobi	234 351	239 819	256 308	278 929	294 440
8.	Kolaka Utara	388 041	406 334	453 994	454 127	494 836
9.	Buton Utara	275 544	280 974	306 437	331 555	345 039
10.	Konawe Utara	232 307	244 391	260 861	273 544	305 100
11.	Kolaka Timur	314 387	323 956	345 216	369 870	405 341
12.	Konawe Kepulauan	263 229	271 241	294 035	314 815	335 414
13.	Muna Barat	287 403	297 787	315 009	342 811	357 477
14.	Buton Tengah	215 822	220 897	231 289	251 702	264 699
15.	Buton Selatan	205 287	213 869	214 859	235 847	248 184
<b>Kota/Municipality</b>						
1.	Kendari	291 069	301 894	327 976	350 647	384 379
2.	Bau-bau	291 873	297 991	311 509	329 977	344 598
<b>Sulawesi Tenggara</b>		<b>277 287</b>	<b>285 609</b>	<b>303 618</b>	<b>327 402</b>	<b>356 444</b>

Sumber/Source: BPS, Survei Sosial Ekonomi Nasional (Susenas)/BPS-Statistics Indonesia, National



**Tabel**  
**Table** 13.7

**Indeks Pembangunan Manusia Menurut Kabupaten/Kota  
di Provinsi Sulawesi Tenggara, 2016–2020**  
*Human Development Index by Regency/Municipality in  
Sulawesi Tenggara Province, 2016–2020*

Kabupaten Regency/Municipality		2016	2017	2018	2019	2020
(1)		(2)	(3)	(4)	(5)	(6)
<b>Kabupaten/Regency</b>						
1.	Buton	63,69	64,47	65,08	65,67	65,98
2.	Muna	66,96	67,61	68,47	68,97	69,02
3.	Konawe	69,84	70,24	70,72	71,29	71,35
4.	Kolaka	71,12	71,46	72,07	73,01	73,45
5.	Konawe Selatan	66,97	67,23	67,51	67,88	68,20
6.	Bombana	64,02	64,49	65,04	65,65	66,05
7.	Wakatobi	67,50	67,99	68,52	68,99	69,48
8.	Kolaka Utara	67,60	67,77	68,44	68,91	69,31
9.	Buton Utara	65,95	66,40	67,13	67,68	67,87
10.	Konawe Utara	67,20	67,71	68,50	69,22	69,86
11.	Kolaka Timur	63,60	64,55	65,53	66,49	67,02
12.	Konawe Kepulauan	62,56	63,44	64,36	65,05	65,41
13.	Muna Barat	62,57	63,43	64,11	64,45	65,08
14.	Buton Tengah	62,56	62,82	63,46	64,06	64,37
15.	Buton Selatan	62,55	63,20	63,47	64,37	64,93
<b>Kota/Municipality</b>						
1.	Kendari	81,66	81,83	82,22	82,86	83,53
2.	Bau-bau	73,99	74,14	74,67	75,21	75,90
<b>Sulawesi Tenggara</b>		69,31	69,86	70,61	71,20	71,45

Sumber/Source: BPS Prov Sulawesi Tenggara/BPS-Statistics of Sulawesi Tenggara Province

**Tabel**  
**Table** 13.8

**Tingkat Pengangguran Terbuka Menurut Kabupaten/Kota di Sulawesi Tenggara (Persen), 2016-2020**  
**Open Unemployment Rate by Regency/Municipality in Sulawesi Tenggara(Persen), 2016-2020**

Kabupaten Regency/Municipality		2016	2017	2018	2019	2020
(1)		(2)	(3)	(4)	(5)	(6)
<b>Kabupaten/Regency</b>						
1.	Buton	-	2,47	1,6	1,29	4,78
2.	Muna	-	5,65	5,61	4,7	6,45
3.	Konawe	-	1,94	2,3	3,06	5,42
4.	Kolaka	-	2,97	2,18	3,69	5,29
5.	Konawe Selatan	-	1,65	2,62	2,29	2,58
6.	Bombana	-	0,47	0,7	2,44	2,74
7.	Wakatobi	-	2,43	2,43	2,48	4,18
8.	Kolaka Utara	-	2,62	1,53	1,38	2,13
9.	Buton Utara	-	1,48	1,76	2,7	4,11
10.	Konawe Utara	-	4,23	3,59	3,92	3,79
11.	Kolaka Timur	-	2,08	2,76	3,25	3,29
12.	Konawe Kepulauan	-	5,41	1,19	1,82	1,55
13.	Muna Barat	-	0,56	2,62	3,12	3,36
14.	Buton Tengah	-	1,69	4,45	4,22	4,22
15.	Buton Selatan	-	2,61	3,52	3,77	3,90
<b>Kota/Municipality</b>						
1.	Kendari	-	7,22	6,04	6,15	7,08
2.	Bau-bau	-	7,07	5,75	5,84	6,57
<b>Sulawesi Tenggara</b>		2,72	3,30	3,26	3,59	4,58

Sumber/Source: BPS Prov Sulawesi Tenggara/BPS-Statistics of Sulawesi Tenggara Province

**Tabel 13.9** Indeks Kemahalan Konstruksi Kabupaten/Kota Provinsi Sulawesi Tenggara, 2019-2020  
**Table 13.9** Construction Price Index by Regency/Municipality in Sulawesi Tenggara Province, 2019-2020

Kabupaten Regency/Municipality		2019	2020
(1)		(2)	(3)
<b>Kabupaten/Regency</b>			
1.	Buton	104,05	106,17
2.	Muna	103,54	105,55
3.	Konawe	100,10	97,10
4.	Kolaka	93,89	93,71
5.	Konawe Selatan	94,97	92,50
6.	Bombana	96,55	96,63
7.	Wakatobi	106,13	108,17
8.	Kolaka Utara	99,33	97,79
9.	Buton Utara	110,32	108,82
10.	Konawe Utara	100,48	96,94
11.	Kolaka Timur	92,38	90,86
12.	Konawe Kepulauan	104,97	101,54
13.	Muna Barat	107,49	109,05
14.	Buton Tengah	105,60	107,46
15.	Buton Selatan	110,55	113,02
<b>Kota/Municipality</b>			
1.	Kendari	91,45	90,25
2.	Bau-bau	105,76	10,25

Sumber/Source: BPS Prov Sulawesi Tenggara/BPS-Statistics of Sulawesi Tenggara Province

# DATA

MENCERDASKAN BANGSA  
*Enlighten The Nation*



**BADAN PUSAT STATISTIK  
KABUPATEN BOMBANA**  
*BPS-Statistics of Bombana Regency*

Jl. Poros Kendari No.85 Kelurahan Lameroro Kecamatan Rumbia  
Homepage: <http://bombanakab.bps.go.id> Email: [bps7406@bps.go.id](mailto:bps7406@bps.go.id)

ISSN 2528-374X



9 772528 374062