

# KABUPATEN TORAJA UTARA DALAM ANGKA

*Toraja Utara Regency in Figures*

**2021**



**TORAJA UTARA**



# KABUPATEN TORAJA UTARA DALAM ANGKA

*Toraja Utara Regency in Figures*

**2021**



**TORAJA UTARA**

## **KABUPATEN TORAJA UTARA DALAM ANGKA** *Toraja Utara Regency in Figures* **2021**

ISSN: 0215-7136

No. Publikasi/*Publication Number*: 73260.2101

Katalog /*Catalog*: 1102001.7326

Ukuran Buku/*Book Size*: 14,8 cm x 21 cm

Jumlah Halaman/*Number of Pages* : xlii + 440 hal/*pages*

Naskah/*Manuscript*:

BPS Kabupaten Toraja Utara

*BPS-Statistics of Toraja Utara Regency*

Penyunting/*Editor*:

BPS Kabupaten Toraja Utara

*BPS-Statistics of Toraja Utara Regency*

Gambar Kover/*Cover Design*:

Seksi Integrasi Pengolahan dan Diseminasi Statistik

*Section of Integration Processing and Statistics Dissemination*

Ilustrasi Kover/*Cover Illustration*:

freepik.com

Diterbitkan oleh/*Published by*:

©BPS Kabupaten Toraja Utara/*BPS-Statistics of Toraja Utara Regency*

Dicetak oleh/*Printed by*:

...

Dilarang mengumumkan, mendistribusikan, mengomunikasikan, dan/atau menggandakan sebagian atau seluruh isi buku ini untuk tujuan komersil tanpa izin tertulis dari Badan Pusat Statistik.

*Prohibited to announce, distribute, communicate, and/or copy part or all of this book for commercial purpose without permission from BPS-Statistics Indonesia.*

**TIM PENYUSUN**  
**DRAFTING TEAM**

Penanggung Jawab/*Supervisor*  
Joni Matasik, SE

Penyunting/*Editor*  
Inek Zerahbayu Solon, SST

Penulis dan Pengolah Data/*Writer and Data Processor*  
Nigel Roy Tantan, S.Tr.Stat.

Gambar Kulit dan Halaman Pembatas/*Cover and Chapters Design*  
Nigel Roy Tantan, S.Tr.Stat.



<https://torutkab.bps.go.id>

*(Halaman ini sengaja dikosongkan)*



<https://torutkab.bps.go.id>

*(Halaman ini sengaja dikosongkan)*

**KEPALA BPS KABUPATEN TORAJA UTARA**  
**CHIEF STATISTICIAN OF TORAJA UTARA REGENCY**



**JONI MATASIK, SE**

<https://torutkab.bps.go.id>

*(Halaman ini sengaja dikosongkan)*



## KATA PENGANTAR

Buku Toraja Utara Dalam Angka 2021 merupakan publikasi tahunan yang diterbitkan oleh Badan Pusat Statistik Kabupaten Toraja Utara dan menyajikan beragam data dari berbagai aspek. Informasi dalam buku ini disajikan dalam dua bahasa, Bahasa Indonesia dan Bahasa Inggris sehingga dapat dimanfaatkan oleh semua pengguna. Informasi dalam buku ini ditampilkan dalam bentuk tabel dan grafik dengan analisis singkat pada setiap bab sehingga dapat dimengerti oleh pengguna. Data dalam buku ini terdiri dari data primer BPS maupun data sekunder dari instansi pemerintah/swasta.

Jadwal terbit publikasi Toraja Utara Dalam Angka mulai tahun lalu dipercepat dibandingkan tahun-tahun sebelumnya. Implementasi Sistem Informasi Manajemen Data Statistik Terintegrasi (SIMDASI) juga dilakukan dalam penyusunan publikasi Toraja Utara Dalam Angka 2021 untuk mendukung terciptanya Satu Data Indonesia.

Publikasi ini dapat terwujud berkat kerja sama dan partisipasi dari berbagai pihak. Kami menyampaikan terima kasih kepada segenap pimpinan Instansi/ Dinas/Lembaga Pemerintah maupun Swasta atas bantuan dan kontribusinya. Semoga publikasi yang disajikan bermanfaat bagi pengguna. Tanggapan dan saran kami harapkan untuk perbaikan pada edisi yang akan datang.

Rantepao, Februari 2021  
Kepala BPS  
Kabupaten Toraja Utara

**Joni Matasik, SE**





## PREFACE

*Toraja Utara in Figures 2021 is annual publication published by the BPS-Statistics of Toraja Utara Regency and comprehensively providing various data of many aspects. Information in this book is described in two languages, Bahasa and English, so it can be used by all user. Information in this book presented on table and graphics with short analysis on every chapter in order to be well understood by its user. Data in this book consist of BPS primary data and secondary data from various Government and Private Institutions.*

*The Toraja Utara in Figures starting from last year has been published earlier compared to previous years. The implementation of the Integrated Statistical Data Management Information System (SIMDASI) was also carried out in the preparation of the Toraja Utara in Figures 2021 to support Indonesia's One Data.*

*The release of this publication has been made possible due to the assistance and contribution of various parties. We would like to thank to all government institution and private organization who have contribute in the completion of this publication. Hopefully this publication will be useful for all user. Feedback and suggestion to improve the publication are always welcome.*

*Rantepao, February 2021  
Chief Statistician of  
Toraja Utara Regency*

**Joni Matasik, SE**

## DAFTAR ISI / CONTENTS

	Halaman <i>Page</i>
Kata Pengantar/ <i>Preface</i> .....	ix
Daftar Isi/ <i>Contents</i> .....	xi
Daftar Tabel/ <i>List of Tables</i> .....	xiii
Daftar Gambar/ <i>List of Figures</i> .....	xxxv
Daftar Singkatan/ <i>List of Abbreviations</i> .....	xli
Statistik Kunci/ <i>Key Statistics</i> .....	xlii
1. Geografi dan Iklim/ <i>Geography and Climate</i> .....	1
2. Pemerintahan/ <i>Government</i> .....	17
3. Penduduk dan Ketenagakerjaan/ <i>Population and Employment</i> .....	49
4. Sosial dan Kesejahteraan Rakyat/ <i>Social and Welfare</i> .....	75
5. Pertanian, Kehutanan, Peternakan, dan Perikanan/ <i>Agriculture, Forestry, Livestock, and Fishery</i> .....	191
6. Industri, Pertambangan, dan Energi/ <i>Industry, Mining and Energy</i> .....	315
7. Hotel dan Pariwisata/ <i>Hotel and Tourism</i> .....	331
8. Transportasi dan Komunikasi/ <i>Transportation and Communication</i> .....	347
9. Perbankan dan Koperasi/ <i>Banking and Cooperative</i> .....	361
10. Pengeluaran Penduduk/ <i>Population Expenditure</i> .....	397
11. Perdagangan/ <i>Trade</i> .....	409
12. Sistem Neraca Regional/ <i>System of Regional Accounts</i> .....	417
13. Perbandingan Antar Kabupaten/Kota/ <i>Regency/Municipal Comparison</i> .....	433

<https://torutkab.bps.go.id>

*(Halaman ini sengaja dikosongkan)*

## DAFTAR TABEL/LIST OF TABLES

Halaman  
Page

<b>1.</b>	<b>GEOGRAFI DAN IKLIM</b>	
	<b>GEOGRAPHY AND CLIMATE</b>	
<b>1.1</b>	<b>KEADAAN GEOGRAFI</b>	
	<b>GEOGRAPHY CONDITION</b>	
1.1.1	Luas Daerah dan Jumlah Pulau Menurut Kecamatan di Kabupaten Toraja Utara, 2020/ <i>Total Area and Number of Islands by Subdistrict in Toraja Utara Regency, 2020</i> .....	8
1.1.2	Tinggi Wilayah dan Jarak ke Ibukota di Kabupaten Toraja Utara, 2020/ <i>Altitude and Distance to the Capital in Toraja Utara Regency, 2020</i> .....	10
<b>1.2</b>	<b>KEADAAN IKLIM</b>	
	<b>CLIMATE CONDITION</b>	
1.2.1	Pengamatan Unsur Iklim di Stasiun Pengamatan Badan Meteorologi Klimatologi dan Geofisika (BMKG) di Kabupaten Toraja Utara, 2020/ <i>Observation of Climate Elements at the Meteorology, Climatology and Geophysics Agency Station in Toraja Utara Regency, 2020</i> .....	11
<b>2.</b>	<b>PEMERINTAHAN</b>	
	<b>GOVERNMENT</b>	
<b>2.1</b>	<b>WILAYAH ADMINISTRATIF</b>	
	<b>ADMINISTRATIVE AREA</b>	
2.1.1	Jumlah Desa <sup>1</sup> /Kelurahan Menurut Kecamatan di Kabupaten Toraja Utara, 2016-2020/ <i>Number of Villages<sup>1</sup>/Kelurahan by Subdistrict in Toraja Utara Regency, 2016-2020</i> .....	24
<b>2.2</b>	<b>DEWAN PERWAKILAN RAKYAT DAERAH</b>	
	<b>REGIONAL HOUSE OF REPRESENTATIVE</b>	
2.2.1	Jumlah Anggota Dewan Perwakilan Rakyat Daerah Menurut Partai Politik dan Jenis Kelamin di Kabupaten Toraja Utara, 2020/ <i>Number of Representatives by Political Parties and Sex in Toraja Utara Regency, 2020</i> .....	25

2.2.2	Jumlah Anggota Dewan Perwakilan Rakyat Daerah Menurut Pendidikan Yang Ditamatkan dan Jenis Kelamin di Kabupaten Toraja Utara, 2020/ <i>Number of Representatives by Educational Attainment and Sex in Toraja Utara Regency, 2020</i> .....	26
2.2.3	Banyaknya Keputusan DPRD Menurut Jenis Keputusan di Kabupaten Toraja Utara, 2020/ <i>Number of Regional House of Representative Decrees by Type of Decree in Toraja Utara Regency, 2020</i> .....	27
<b>2.3</b>	<b>SUMBER DAYA MANUSIA</b>	
	<b>HUMAN RESOURCES</b>	
2.3.1	Jumlah Pegawai Negeri Sipil Menurut Jabatan dan Jenis Kelamin di Kabupaten Toraja Utara, Desember 2019 dan Desember 2020/ <i>Number of Civil Servants by Occupation and Sex in Toraja Utara Regency, Desember 2019 dan Desember 2020</i> .....	28
2.3.2	Jumlah Pegawai Negeri Sipil Menurut Tingkat Pendidikan dan Jenis Kelamin di Kabupaten Toraja Utara Desember 2019 dan Desember 2020/ <i>Number of Civil Servants by Educational Level and Sex in Toraja Utara Regency Desember 2019 and Desember 2020</i> .....	30
2.3.3	Jumlah Pegawai Negeri Sipil Menurut Tingkat Kepangkatan dan Jenis Kelamin di Kabupaten Toraja Utara Desember 2019 dan Desember 2020/ <i>Number of Civil Servants by Hierarchy and Sex in Toraja Utara Regency, Desember 2019 and Desember 2020</i> .....	32
2.3.4	Jumlah Pegawai Negeri Sipil Menurut Organisasi Perangkat Daerah (OPD) dan Jenis Kelamin di Kabupaten Toraja Utara, Desember 2020/ <i>Number of Civil Servants by Regional Office and Sex in Toraja Utara Regency, Desember 2020</i> .....	34
2.3.5	Jumlah Pegawai Negeri Sipil Menurut Organisasi Perangkat Daerah (OPD) dan Tingkat Kepangkatan di Kabupaten Toraja Utara, Desember 2020/ <i>Number of Civil Servants by Regional Office and Hierarchy in Toraja Utara Regency, Desember 2020</i> .....	37
2.3.6	Jumlah Tenaga Kontrak Pemerintah Menurut Organisasi Perangkat Daerah (OPD) dan Jenis Kelamin di Kabupaten Toraja Utara, Desember 2020/ <i>Number of Temporary Workers by Regional Office and Sex in Toraja Utara Regency, Desember 2020</i> .....	40

**2.4 KEUANGAN PEMERINTAH**  
**GOVERNMENT FINANCE**

2.4.1	Realisasi Pendapatan Pemerintah di Kabupaten Toraja Utara Menurut Jenis Pendapatan (rupiah), 2015–2020/ <i>Actual Toraja Utara Regency Government Revenues by Type of Revenues (rupiahs), 2015–2020</i> .....	43
2.4.2	Realisasi Belanja Pemerintah di Kabupaten Toraja Utara Menurut Jenis Belanja (rupiah), 2015–2020/ <i>Actual Toraja Utara Regency Government Expenditures by Type of Expenditures (rupiahs), 2015–2020</i> .....	46

**3. PENDUDUK DAN KETENAGAKERJAAN**  
**POPULATION AND EMPLOYMENT**

**3.1 PENDUDUK**  
**POPULATION**

3.1.1	Penduduk, Laju Pertumbuhan Penduduk, Distribusi Persentase Penduduk, Kepadatan Penduduk, Rasio Jenis Kelamin Penduduk Menurut Kecamatan di Kabupaten Toraja Utara, 2020/ <i>Population, Population Growth Rate, Percentage Distribution of Population, Population Density, and Population Sex Ratio by Subdistrict in Toraja Utara Regency, 2020</i> .....	57
3.1.2	Penduduk Menurut Kelompok Umur dan Jenis Kelamin di Kabupaten Toraja Utara, 2020/ <i>Population by Generation and Sex in Toraja Utara Regency, 2020</i> .....	60
3.1.3	Penduduk Menurut Generasi di Kabupaten Toraja Utara, 2020/ <i>Population by Generation in Toraja Utara Regency, 2020</i> .....	61

**3.2 KETENAGAKERJAAN**  
**EMPLOYMENT**

3.2.1	Jumlah Penduduk <sup>1</sup> Berumur 15 Tahun Keatas Menurut Jenis Kegiatan Selama Seminggu yang Lalu dan Jenis Kelamin di Kabupaten Toraja Utara, 2020/ <i>Population<sup>1</sup> Aged 15 Years and Over by Type of Activity for the Last Week and Sex in Toraja Utara Regency, 2020</i> .....	62
-------	---	----



3.2.2	Tingkat Pengangguran Terbuka dan Tingkat Partisipasi Angkatan Kerja Menurut Jenis Kelamin di Kabupaten Toraja Utara, 2018-2020/ <i>Unemployment Rate and Economically Active Participation Rate by Sex in Toraja Utara Regency, 2018-2020</i> .....	63
3.2.3	Penduduk <sup>1</sup> Berumur 15 Tahun ke Atas Menurut Pendidikan Tertinggi yang Ditamatkan dan Jenis Kegiatan Selama Seminggu yang Lalu di Kabupaten Toraja Utara, 2020/ <i>Population<sup>1</sup> 15 Years of Age and Over by Educational Attainment and Type of Activity During the Previous Week in Toraja Utara Regency, 2020</i> .....	64
3.2.4	Penduduk <sup>1</sup> Berumur 15 Tahun ke Atas Menurut Pendidikan Tertinggi yang Ditamatkan (tujuh kategori) dan Jenis Kegiatan Selama Seminggu yang Lalu di Kabupaten Toraja Utara, 2020/ <i>Population<sup>1</sup> 15 Years of Age and Over by Educational Attainment (seven categories) and Type of Activity During the Previous Week in Toraja Utara Regency, 2020</i> .....	66
3.2.5	Penduduk <sup>1</sup> Berumur 15 Tahun Ke Atas yang Bekerja Selama Seminggu yang Lalu Menurut Status Pekerjaan Utama dan Jenis Kelamin di Kabupaten Toraja Utara, 2020/ <i>Population<sup>1</sup> 15 Years of Age and Over who Worked During The Previous Week by Main Employment Status and Sex in Toraja Utara Regency, 2020</i> .....	68
3.2.6	Penduduk <sup>1</sup> Berumur 15 Tahun Ke Atas yang Bekerja Selama Seminggu yang Lalu Menurut Lapangan Pekerjaan Utama dan Jenis Kelamin di Kabupaten Toraja Utara, 2020/ <i>Population<sup>1</sup> 15 Years of Age and Over who Worked During The Previous Week by Main Employment Field and Sex in Toraja Utara Regency, 2020</i> .....	69
3.2.7	Penduduk <sup>1</sup> Berumur 15 Tahun Ke Atas yang Bekerja Selama Seminggu yang Lalu Menurut Golongan Umur dan Jenis Kelamin di Kabupaten Toraja Utara, 2020/ <i>Population<sup>1</sup> 15 Years of Age and Over who Worked During The Previous Week by Age Group and Sex in Toraja Utara Regency, 2020</i> .....	70
3.2.8	Penduduk <sup>1</sup> Berumur 15 Tahun Ke Atas yang Bekerja Selama Seminggu yang Lalu Menurut Pendidikan Tertinggi Yang Ditamatkan dan Jenis Kelamin di Kabupaten Toraja Utara, 2020/ <i>Population<sup>1</sup> 15 Years of Age and Over who Worked During The Previous Week by Education Attainment and Sex in Toraja Utara Regency, 2020</i> .....	71

3.2.9	Penduduk <sup>1</sup> Berumur 15 Tahun Ke Atas yang Bekerja Selama Seminggu yang Lalu Menurut Jenis Pekerjaan Utama dan Jenis Kelamin di Kabupaten Toraja Utara, 2020/ <i>Population<sup>1</sup> 15 Years of Age and Over who Worked During The Previous Week by Main Occupation and Sex in Toraja Utara Regency, 2020</i> .....	72
3.2.10	Penduduk <sup>1</sup> Berumur 15 Tahun Ke Atas yang Bekerja Selama Seminggu yang Lalu Menurut Jumlah Jam Kerja Seluruhnya dan Jenis Kelamin di Kabupaten Toraja Utara, 2020/ <i>Population<sup>1</sup> 15 Years of Age and Over who Worked During The Previous Week by Total Working Hours and Sex in Toraja Utara Regency, 2020</i> .....	73
<b>4.</b>	<b>SOSIAL DAN KESEJAHTERAAN RAKYAT</b>	
	<b>SOCIAL AND WELFARE</b>	
<b>4.1</b>	<b>PENDIDIKAN</b>	
	<b>EDUCATION</b>	
4.1.1	Jumlah Sekolah, Guru, dan Murid Taman Kanak-Kanak (TK) di Bawah Kementerian Pendidikan dan Kebudayaan Menurut Kecamatan di Kabupaten Toraja Utara, 2019/2020 dan 2020/2021/ <i>Number of Schools, Teachers, and Pupils in Kindergarten Under The Ministry of Education and Culture by Subdistrict in Toraja Utara Regency, 2019/2020 and 2020/2021</i> .....	85
4.1.2	Jumlah Sekolah, Guru, dan Murid Raudatul Athfal (RA) di Bawah Kementerian Agama Menurut Kecamatan di Kabupaten Toraja Utara, 2019/2020 dan 2020/2021/ <i>Number of Schools, Teachers, and Pupils in Raudatul Athfal (RA) Under The Ministry of Religious Affairs by Subdistrict in Toraja Utara Regency, 2019/2020 and 2020/2021</i> .....	88
4.1.3	Jumlah Sekolah, Guru, dan Murid Sekolah Dasar (SD) di Bawah Kementerian Pendidikan dan Kebudayaan Menurut Kecamatan di Kabupaten Toraja Utara, 2019/2020 dan 2020/2021/ <i>Number of Schools, Teachers, and Pupils in Primary Schools Under The Ministry of Education and Culture by Subdistrict in Toraja Utara Regency, 2019/2020 and 2020/2021</i> .....	89

4.1.4	Jumlah Sekolah, Guru, dan Murid Madrasah Ibtidaiyah (MI) di Bawah Kementerian Agama Menurut Kecamatan Menurut Kecamatan di Kabupaten Toraja Utara, 2019/2020 dan 2020/2021/ <i>Number of Schools, Teachers, and Pupils in Madrasah Ibtidaiyah (MI) Under The Ministry of Religious Affairs by Subdistrict in Toraja Utara Regency, 2019/2020 and 2020/2021</i> .....	92
4.1.5	Jumlah Sekolah, Guru, dan Murid Sekolah Menengah Pertama (SMP) di Bawah Kementerian Pendidikan dan Kebudayaan Menurut Kecamatan di Kabupaten Toraja Utara, 2019/2020 dan 2020/2021/ <i>Number of Schools, Teachers, and Pupils in Lower Secondary Schools Under The Ministry of Education and Culture by Subdistrict in Toraja Utara Regency, 2019/2020 and 2020/2021</i> .....	95
4.1.6	Jumlah Sekolah, Guru, dan Murid Madrasah Tsanawiyah (MTs) di Bawah Kementerian Agama Menurut Kecamatan di Kabupaten Toraja Utara, 2019/2020 dan 2020/2021/ <i>Number of Schools, Teachers, and Pupils in Madrasah Tsanawiyah (MTs) Under The Ministry of Religious Affairs by Subdistrict in Toraja Utara Regency, 2019/2020 and 2020/2021</i> .....	98
4.1.7	Jumlah Sekolah, Guru, dan Murid Sekolah Menengah Atas (SMA) di Bawah Kementerian Pendidikan dan Kebudayaan Menurut Kecamatan di Kabupaten Toraja Utara, 2019/2020 dan 2020/2021/ <i>Number of Schools, Teachers, and Pupils in Senior High Schools Under The Ministry of Education and Culture by Subdistrict in Toraja Utara Regency, 2019/2020 and 2020/2021</i> .....	101
4.1.8	Jumlah Sekolah, Guru, dan Murid Sekolah Menengah Kejuruan (SMK) di Bawah Kementerian Pendidikan dan Kebudayaan Menurut Kecamatan di Kabupaten Toraja Utara, 2019/2020 dan 2020/2021. <i>Number of Schools, Teachers, and Pupils in Vocational High Schools Under The Ministry of Education and Culture by Subdistrict in Toraja Utara Regency, 2019/2020 and 2020/2021</i> .....	104
4.1.9	Jumlah Sekolah, Guru, dan Murid Madrasah Aliyah (MA) di Bawah Kementerian Agama Menurut Kecamatan di Kabupaten Toraja Utara, 2019/2020 dan 2020/2021/ <i>Number of Schools, Teachers, and Pupils in Madrasah Aliyah (MA) Under the Ministry of Religious Affairs by Subdistrict in Toraja Utara Regency, 2019/2020 and 2020/2021</i> .....	107

4.1.10	Jumlah Desa <sup>1</sup> /Kelurahan yang Memiliki Fasilitas Sekolah Menurut Kecamatan dan Tingkat Pendidikan di Kabupaten Toraja, 2018-2020/ <i>Number of Villages<sup>1</sup> Having Educational Facilities by Subdistrict and Educational Level in Toraja Utara Regency, 2018-2020</i> .....	110
4.1.11	Angka Partisipasi Murni (APM) Formal dan Nonformal Menurut Jenjang Pendidikan dan Jenis Kelamin di Kabupaten Toraja Utara, 2019 dan 2020/ <i>Formal and Non-formal Net Participation Rates by Educational Level and Sex in Toraja Utara Regency, 2019 and 2020</i> .....	115
4.1.12	Angka Partisipasi Kasar (APK) Formal dan Nonformal Menurut Jenjang Pendidikan dan Jenis Kelamin di Kabupaten Toraja Utara, 2019 dan 2020/ <i>Formal and Non-formal Gross Participation Rates by Educational Level and Sex in Toraja Utara Regency, 2019 and 2020</i> .....	117
4.1.13	Angka Partisipasi Sekolah (APS) Formal dan Nonformal Menurut Kelompok Umur (tahun) dan Jenis Kelamin di Kabupaten Toraja Utara, 2019 dan 2020/ <i>Formal and Non-formal School Participation Rates by Age Group (year) and Sex in Toraja Utara Regency, 2019 and 2020</i> .....	119
4.1.14	Persentase Penduduk Berumur 15 Tahun ke Atas yang Melek Huruf Menurut Kelompok Umur di Kabupaten Toraja Utara, 2019 dan 2020/ <i>Percentage of Literate People Aged 15 Years and Over by Age Group and Sex in Toraja Utara Regency, 2019 and 2020</i> .....	121
<b>4.2</b>	<b>KESEHATAN</b>	
	<b>HEALTH</b>	
4.2.1	Jumlah Desa <sup>1</sup> /Kelurahan Yang Memiliki Sarana Kesehatan Menurut Kecamatan di Kabupaten Toraja Utara, 2018-2020/ <i>Number of Villages<sup>1</sup> Having Health Facilities by Subdistrict in Toraja Utara Regency, 2018-2020</i> .....	122
4.2.2	Jumlah Tenaga Kesehatan Menurut Kecamatan di Kabupaten Toraja, 2020/ <i>Number of Medical Personnel in Toraja Utara Regency by Subdistrict, 2020</i> .....	128
4.2.3	Persentase Penduduk yang Mempunyai Keluhan Kesehatan Selama Sebulan Terakhir Menurut Kecamatan di Kabupaten Toraja Utara, 2016-2020/ <i>Percentage of People Who Had Health Complaint During a Month Prior to The Survey by Subdistrict in Toraja Utara Regency, 2016-2020</i> .....	130

4.2.4	Jumlah Rumah Sakit Umum, Rumah Sakit Khusus, Rumah Sakit/Rumah Bersalin, Puskesmas, Klinik/Balai Kesehatan, Posyandu, dan Polindes Menurut Kecamatan di Kabupaten Toraja Utara, 2019 dan 2020/ <i>Number of General Hospital, Special Hospital, Maternity Hospital and Public Health Center, Medical Clinic, Integrated Service Post, Village maternity Cottage by Subdistrict in Toraja Utara Regency, 2019 and 2020</i> .....	131
4.2.5	Jumlah Dokter Spesialis, Dokter Umum, dan Dokter Gigi Menurut Sarana Pelayanan di Kabupaten Toraja Utara, 2020/ <i>Number of Medical Specialists, General Practitioners and Dentists by Health Facility in Toraja Utara Regency, 2020</i> .....	134
4.2.6	Jumlah Balita Yang Mendapat Imunisasi di Kabupaten Toraja Utara Menurut Jenis Imunisasi, 2016-2020/ <i>Number of Immunizations Performed for Toddlers by Type of Immunization in Toraja Utara Regency, 2016-2020</i> .....	135
4.2.7	Jumlah Bayi Lahir, Bayi Berat Lahir Rendah (BBLR), BBLR dirujuk, dan Gizi Buruk di Kabupaten Toraja Utara, 2014-2020/ <i>Number of Births, Babies with Low Birth Weights (LBW), Treated LBW, and Malnutrition Cases in Toraja Utara Regency, 2014-2020</i> .....	136
4.2.8	Jumlah Ibu Hamil, Melakukan Kunjungan K1, Melakukan Kunjungan K4, Kurang Energi Kronis (KEK), dan Mendapat Tablet Zat Besi (Fe) di Kabupaten Toraja Utara, 2014-2020/ <i>Number of Pregnant Women, Those with One Visit and four Visits of Antenatal Care, Chronic Energy Deficiency (CED), and Receiving Iron Supplement in Toraja Utara Regency, 2014-2020</i> .....	137
4.2.9	Jumlah Remaja Usia 15-24 Tahun Yang Mendapat Penyuluhan Tentang Kesehatan Reproduksi (Kespro), HIV/AIDS, dan Keluarga Berencana (KB) Menurut Kecamatan di Toraja Utara 2020/ <i>Number of Young People Aged 15-24 Who Had Counselling on Reproductive Health, HIV/AIDS and Family Planning by Subdistrict in Toraja Utara Regency, 2020</i> .....	138
4.2.10	Jumlah Kasus Penyakit Menurut Jenis Penyakit dan Kecamatan di Kabupaten Toraja Utara, 2020/ <i>Number of Cases of Diseases by Type of Disease and Subdistrict in Toraja Utara Regency, 2020</i> .....	139

**4.3 AGAMA DAN SOSIAL LAINNYA**

**RELIGION AND OTHER SOCIAL AFFAIRS**

4.3.1	Jumlah Tempat Peribadatan dan Rohaniawan Menurut Kecamatan di Kabupaten Toraja Utara, 2020/ <i>Number of Places of Worship and Clergyman by Subdistrict in Toraja Utara Regency, 2020</i> .....	141
4.3.2	Jumlah Penerima Bantuan (kepala keluarga) dan Anggaran Bantuan Sosial Pangan Menurut Kecamatan di Kabupaten Toraja Utara, 2020/ <i>Number of Aid Recipients (head of household) and Food Social Assistance Budget by Subdistrict in Toraja Utara Regency, 2020</i> . .....	143
4.3.3	Jumlah Desa <sup>1</sup> /Kelurahan yang Mengalami Bencana Alam <sup>2</sup> Menurut Kecamatan, 2018-2020/ <i>Number of Villages<sup>1</sup> that Had Natural Disaster<sup>2</sup> by Subdistrict, 2018-2020</i> .....	144
4.3.4	Jumlah Kejahatan yang Dilaporkan, Risiko Penduduk Terjadi Tindak Pidana per 100.000 Penduduk, Persentase Penyelesaian Tindak Pidana, dan Selang Waktu Terjadinya Tindak Pidana Menurut Kepolisian Sektor di Kabupaten Toraja Utara, 2017-2020/ <i>Crime Total, Crime Rate per 100,000 Population, Percentage of Crime Clearance, and Time Interval of Crime Occurance by Sector Police Office in Toraja Utara Regency, 2017-2020</i> .....	147
4.3.5	Talak dan Cerai Menurut Jenis Talak dan Kecamatan di Kabupaten Toraja Utara, 2019 dan 2020/ <i>Number of Divorces by Type of Divorce and Subdistrict in Toraja Utara Regency, 2019 and 2020</i> .....	151
4.3.6	Jumlah Perceraian Menurut Faktor dan Kecamatan di Kabupaten Toraja Utara, 2020/ <i>Number of Divorces by Factors and Subdistrict in Toraja Utara Regency, 2020</i> .....	152
4.3.7	Jumlah Kejadian Bencana Alam Menurut Kecamatan di Kabupaten Toraja Utara, 2020/ <i>Number of Natural Disaster Events by Subdistrict in Toraja Utara Regency, 2020</i> .....	155
4.3.8	Jumlah Korban Jiwa Bencana Alam Menurut Kecamatan di Kabupaten Toraja Utara, 2020/ <i>Number of Victims Due to Natural Disaster by Subdistrict in Toraja Utara Regency, 2020</i> .....	158
4.3.9	Banyaknya Surat Izin Mengemudi (SIM) Yang Dikeluarkan Menurut Jenis SIM dan Bulan di Kabupaten Toraja Utara, 2020/ <i>Number of Driver Licenses Issued by Type of Driver Licenses and Month in Toraja Utara Regency, 2020</i> .....	161



4.3.10	Banyaknya Perkara Pengadilan Negeri Menurut Klasifikasi dan Bulan di Kabupaten Toraja Utara dan Kabupaten Tana Toraja, 2020/ <i>Number of Regional District Court Cases by Classification and Month in Toraja Utara and Tana Toraja Regency, 2020</i> .....	163
4.3.11	Jumlah Klinik Keluarga Berencana (KKB) dan Pos Pelayanan Keluarga Berencana Desa (PPKBD) Menurut Kecamatan di Kabupaten Toraja Utara, 2019 dan 2020/ <i>Number of Family Planning Clinic and Village Family Planning Service Post by Subdistrict in Toraja Utara Regency, 2019 and 2020</i> .....	175
4.3.12	Jumlah Pasangan Usia Subur (PUS) Menurut Kecamatan di Kabupaten Toraja Utara, 2019 dan 2020/ <i>Number of Couples of Reproductive Age by Subdistrict in Toraja Utara Regency, 2019 and 2020</i> .....	176
4.3.13	Jumlah Peserta Keluarga Berencana (KB) Aktif Menurut Alat KB dan Kecamatan di Kabupaten Toraja Utara, 2019 dan 2020/ <i>Number of Contraception User by Type of Contraception and Subdistrict in Toraja Utara Regency, 2019 and 2020</i> .....	177
4.3.14	Jumlah Keluarga Menurut Klasifikasi Keluarga dan Kecamatan di Kabupaten Toraja Utara, 2019 dan 2020/ <i>Number of Families by Family Classification and Subdistrict in Toraja Utara Regency, 2019 and 2020</i> .....	181
4.3.15	Jumlah Sertifikat Tanah Yang Dikeluarkan Menurut Jenis Hak Atas Tanah di Kabupaten Toraja Utara, 2016-2020/ <i>Number of Land Certificates Issued by Type of Property Rights in Toraja Utara Regency, 2016-2020</i> .....	183
<b>4.4</b>	<b>KEMISKINAN DAN PEMBANGUNAN MANUSIA</b> <b>POVERTY AND HUMAN DEVELOPMENT</b>	
4.4.1	Garis Kemiskinan, Jumlah Penduduk Miskin, dan Persentase Penduduk Miskin di Kabupaten Toraja Utara, 2010-2020/ <i>Poverty Line, Number and Percentage of Poor People in Toraja Utara Regency, 2010-2020</i> .....	184
4.4.2	Indeks Kedalaman Kemiskinan dan Indeks Keparahan Kemiskinan di Kabupaten Toraja Utara, 2010-2020/ <i>Poverty Gap Index and Poverty Severity Index in Toraja Utara Regency, 2010-2020</i> .....	185

4.4.3	Komponen Indeks Pembangunan Manusia Kabupaten Toraja Utara, 2010–2020/ <i>Components of Human Development Index of Toraja Utara Regency, 2010–2020</i> .....	186
<b>5.</b>	<b>PERTANIAN, KEHUTANAN, PETERNAKAN, DAN PERIKANAN</b> <b>AGRICULTURE, FORESTRY, LIVESTOCK AND FISHERY</b>	
<b>5.1</b>	<b>PERTANIAN</b> <b>AGRICULTURE</b>	
5.1.1	Luas Panen, Produktivitas, dan Produksi Padi Menurut Kecamatan di Kabupaten Toraja Utara, 2019 dan 2020/ <i>Harvested Area, Productivity, and Production of Paddy<sup>1</sup> by Subdistrict in Toraja Utara Regency, 2019 and 2020</i> .....	202
5.1.2	Produksi Padi dan Beras (ton) Menurut Kecamatan di Kabupaten Toraja Utara, 2018 dan 2019/ <i>Paddy<sup>1</sup> and Rice Production (ton) by Subdistrict in Toraja Utara Regency, 2018 and 2019</i> .....	205
<b>5.2</b>	<b>HORTIKULTURA</b> <b>HORTICULTURE</b>	
5.2.1	Luas Panen Tanaman Sayuran Menurut Kecamatan dan Jenis Tanaman (ha) di Kabupaten Toraja Utara, 2019 dan 2020/ <i>Harvested Area of Vegetables by Subdistrict and Kind of Plant (ha) in Toraja Utara Regency, 2019 and 2020</i> .....	207
5.2.2	Produksi Tanaman Sayuran Menurut Kecamatan dan Jenis Tanaman di Kabupaten Toraja Utara, 2019 dan 2020/ <i>Production of Vegetables by Subdistrict and Kind of Plant in Toraja Utara Regency, 2019 dan 2020</i> .....	217
5.2.3	Luas Panen Tanaman Sayuran dan Buah–Buahan Semusim Menurut Jenis Tanaman di Kabupaten Toraja Utara, 2018–2020/ <i>Harvested Area of Seasonal Vegetables and Fruits by Kind of Plant in Toraja Utara Regency, 2018–2020</i> .....	227
5.2.4	Produksi Tanaman Sayuran dan Buah–Buahan Semusim Menurut Jenis Tanaman di Kabupaten Toraja Utara, 2018–2020/ <i>Production of Seasonal Vegetables and Fruits by Kind of Plant in Toraja Utara Regency, 2018–2020</i> .....	228

5.2.5	Luas Panen Tanaman Biofarmaka Menurut Kecamatan dan Jenis Tanaman di Kabupaten Toraja Utara, 2019 dan 2020/ <i>Harvested Area of Medicinal Plants by Subdistrict and Kind of Plant in Toraja Utara Regency, 2019 and 2020</i> .....	229
5.2.6	Produksi Tanaman Biofarmaka Menurut Kecamatan dan Jenis Tanaman (kg) di Kabupaten Toraja Utara, 2019 dan 2020/ <i>Production of Medicinal Plants by Subdistrict and Kind of Plant (kg) in Toraja Utara Regency, 2019 and 2020</i> .....	235
5.2.7	Luas Panen Tanaman Biofarmaka Menurut Jenis Tanaman di Kabupaten Toraja Utara, 2018-2020/ <i>Harvested Area of Medicinal Plants by Kind of Plant in Toraja Utara Regency, 2018-2020</i> .....	241
5.2.8	Produksi Tanaman Biofarmaka Menurut Jenis Tanaman di Kabupaten Toraja Utara, 2018-2020/ <i>Production of Medicinal Plants by Kind of Plant in Toraja Utara Regency, 2018-2020</i> .....	242
5.2.9	Luas Panen Tanaman Hias Menurut Kecamatan dan Jenis Tanaman (m <sup>2</sup> ) di Kabupaten Toraja Utara, 2019 dan 2020/ <i>Harvested Area of Ornamental Plants by Subdistrict and Kind of Plant (m<sup>2</sup>) in Toraja Utara Regency, 2019 and 2020</i> .....	243
5.2.10	Produksi Tanaman Hias Menurut Kecamatan dan Jenis Tanaman di Kabupaten Toraja Utara, 2019 dan 2020/ <i>Production of Ornamental Plants by Subdistrict and Kind of Plant in Toraja Utara Regency, 2019 and 2020</i> .....	252
5.2.11	Luas Panen Tanaman Hias Menurut Jenis Tanaman di Kabupaten Toraja Utara, 2018-2020/ <i>Harvested Area of Ornamental Plants by Kind of Plant in Toraja Utara Regency, 2018-2020</i> .....	261
5.2.12	Produksi Tanaman Hias Menurut Jenis Tanaman di Kabupaten Toraja Utara, 2018-2020/ <i>Production of Ornamental Plants by Kind of Plant in Toraja Utara Regency, 2018-2020</i> .....	262
5.2.13	Produksi Buah-buahan Menurut Kecamatan dan Jenis Tanaman (kwintal) di Kabupaten Toraja Utara, 2019 dan 2020/ <i>Production of Fruits by Subdistrict and Kind of Plant (quintal) in Toraja Utara Regency, 2019 and 2020</i> .....	263
5.2.14	Produksi Buah–Buahan dan Sayuran Tahunan Menurut Jenis Tanaman di Kabupaten Toraja Utara, 2018-2020/ <i>Production of Annual Fruits and Vegetables by Kind of Plant in Toraja Utara Regency, 2018-2020</i> .....	273

**5.3 PERIKANAN**

**FISHERY**

5.3.1	Produksi dan Nilai Produksi Perikanan Tangkap Menurut Kecamatan dan Jenis Penangkapan, 2020/ <i>Production and Production Value of Fish Capture by Subdistrict and Type of Captures, 2020</i> .....	274
5.3.2	Jumlah Rumah Tangga Perikanan Budidaya Menurut Kecamatan dan Dua Jenis Budidaya di Kabupaten Toraja Utara, 2020/ <i>Number of Aquaculture Household by Subdistrict and Two Type of Culture in Toraja Utara Regency, 2020</i> .....	276
5.3.3	Produksi dan Nilai Produksi Perikanan Budidaya Menurut Kecamatan dan Lokasi di Kabupaten Toraja Utara, 2020/ <i>Production and Production Value of Aquaculture by Subdistrict and Location in Toraja Utara Regency, 2020</i> .....	277
5.3.4	Produksi dan Nilai Produksi Perikanan Tangkap di Perairan Umum Menurut Kecamatan dan Lokasi di Kabupaten Toraja Utara, 2020/ <i>Production and Production Value of Inland Open Water Capture Fisheries by Subdistrict and Location in Toraja Utara Regency, 2020</i> .....	284
5.3.5	Produksi Perikanan Budidaya Menurut Kecamatan dan Jenis Kegiatan (Ton) di Kabupaten Toraja Utara, 2020/ <i>Production of Aquaculture by Subdistrict and Type of Activity (Ton) in Toraja Utara Regency, 2020</i> .....	286
5.3.6	Produksi dan Nilai Produksi Perikanan Budidaya Menurut Kecamatan dan Komoditas Utama di Kabupaten Toraja Utara, 2020/ <i>Production and Production Value of Aquaculture by Subdistrict and Main Commodity in Toraja Utara Regency, 2020</i> .....	287
5.3.7	Produksi dan Nilai Produksi Perikanan Menurut Sub Sektor di Kabupaten Toraja Utara, 2020/ <i>Fishery Production and Production Value by Sub Sector in Toraja Utara Regency, 2020</i> .....	291

**5.4 PETERNAKAN**

**LIVESTOCK**

5.4.1	Populasi Ternak Menurut Kecamatan dan Jenis Ternak (ekor) di Kabupaten Toraja Utara, 2019 dan 2020/ <i>Population of Livestock by Subdistrict and Type of Livestock (heads) in Toraja Utara Regency, 2019 and 2020</i> .....	292
-------	--	-----

5.4.2	Populasi Unggas Menurut Kecamatan dan Jenis Unggas (Ekor) di Kabupaten Toraja Utara, 2019 dan 2020/ <i>Population of Poultry by Subdistrict and Type of Poultry (heads) in Toraja Utara Regency, 2019 and 2020</i> .....	295
5.4.3	Produksi Daging Ternak Menurut Kecamatan dan Jenis Ternak (kg) di Kabupaten Toraja Utara, 2018 dan 2020/ <i>Meat Production by Subdistrict and Type of Livestock (kgs) in Toraja Utara Regency, 2019 and 2020</i> .....	297
5.4.4	Produksi Daging Unggas Menurut Kecamatan dan Jenis Unggas (kg) di Kabupaten Toraja Utara, 2019 dan 2020/ <i>Poultry Meat Production by Subdistrict and Type of Poultry (kgs) in Toraja Utara Regency, 2019 and 2020</i> .....	300
<b>5.5</b>	<b>PERKEBUNAN</b>	
	<b>CROPS</b>	
5.5.1	Luas Areal Tanaman Perkebunan Menurut Kecamatan dan Jenis Tanaman di Kabupaten Toraja Utara (ha), 2019 dan 2020/ <i>Planted Area of Estate Crops by Subdistrict and Type of Crops in Toraja Utara Regency (ha), 2019 and 2020</i> .....	302
5.5.2	Produksi Perkebunan Menurut Kecamatan dan Jenis Tanaman di Kabupaten Toraja Utara (ton), 2019 dan 2020/ <i>Production of Estates by Subdistrict and Type of Crops in Toraja Utara Regency (ton), 2019 and 2020</i> .....	307
<b>5.6</b>	<b>KEHUTANAN</b>	
	<b>FORESTRY</b>	
5.6.1	Luas Kawasan Hutan dan Konservasi Perairan <sup>1</sup> Menurut Kecamatan (ha) di Kabupaten Toraja Utara, 2020/ <i>Extent of Forest Area, Inland Water, Coastal, and Marine Ecosystem<sup>1</sup> by Subdistrict (ha) in Toraja Utara Regency, 2020</i> .....	312

**6. INDUSTRI, PERTAMBANGAN, DAN ENERGI**

***INDUSTRY, MINING AND ENERGY***

**6.1 INDUSTRI**

***INDUSTRY***

6.1.1 Banyaknya Industri Kecil dan Menengah Di Kabupaten Toraja Utara, 2019 dan 2020/*Number of Small and Medium Industries in Toraja Utara Regency, 2019-2020*..... 321

**6.2 ENERGI**

***ENERGY***

6.2.1 Jumlah Pelanggan Listrik Daya Terpasang, Produksi, dan Distribusi Listrik PT. PLN (Persero) ULP Rantepao di Kabupaten Toraja Utara, 2016-2020/*Number of Customer, Installed Electricity Power, Production, and Distribution of PT. PLN (Persero) ULP Rantepao in Toraja Utara Regency, 2016-2020*..... 322

6.2.2 Listrik Terjual (KWh) dan Nilai Pendapatan (ribu rupiah) PT. PLN (Persero) ULP Rantepao di Kabupaten Toraja Utara, 2020 dan 2019/*Electricity Sold and Income Values of PT. PLN (Persero) ULP Rantepao in Toraja Utara Regency, 2020 and 2019*..... 324

6.2.3 Jumlah Pelanggan dan Air yang Disalurkan Menurut Kecamatan di Kabupaten Toraja Utara, 2020/*Number of Customers and Distributed Water by Subdistrict in Toraja Utara Regency, 2020*..... 325

6.2.4 Jumlah Pelanggan dan Air yang Disalurkan Menurut Jenis Pelanggan di Kabupaten Toraja Utara, 2020/*Number of Customers and Distributed Water by Type of Customers in Toraja Utara Regency, 2020*..... 326

6.2.5 Banyaknya Air Minum Yang Disalurkan (dalam Kilo Liter) Menurut Jenis Konsumen Di Kabupaten Toraja Utara, 2016–2020/*Number Of Water Supplied (in kiloliters) by Type Of Consumers In Toraja Utara Regency, 2016–2020*..... 327

**6.3 PERTAMBANGAN**

**MINING**

6.3.1	Produksi Pertambangan menurut Jenis Barang Galian menurut Jenis Barang di Kabupaten Toraja Utara, 2016-2020/ <i>Production of Mining by Commodity Type in Toraja Utara Regency, 2016-2020</i> .....	328
6.3.2	Nilai Retribusi Pertambangan menurut Jenis Barang Galian menurut Jenis Barang di Kabupaten Toraja Utara 2018-2020/ <i>Repayments of Mining by Commodity Type in Toraja Utara, 2018-2020</i> .....	329

**7. HOTEL DAN PARIWISATA**

**HOTEL AND TOURISM**

7.1	Jumlah Rumah Makan/Restoran Menurut Kecamatan di Kabupaten Toraja Utara, 2016-2020/ <i>Number of Restaurants by Subdistrict in Toraja Utara Regency, 2016-2020</i> .....	338
7.2	Jumlah Hotel dan Akomodasi Lainnya Menurut Klasifikasi di Kabupaten Toraja Utara, 2016-2020/ <i>Number of Hotel and Other Accomodations by Classification in Toraja Utara Regency, 2016-2020</i> ..	339
7.3	Jumlah Wisatawan Nusantara Yang Berkunjung ke Kabupaten Toraja Utara Menurut Bulan, 2016-2020/ <i>Number of Domestic Tourists Arrived By Month in Toraja Utara Regency, 2016-2020</i> .....	340
7.4	Jumlah Wisatawan Mancanegara Yang Berkunjung ke Kabupaten Toraja Utara Menurut Bulan, 2016-2020/ <i>Number of Foreign Tourists Arrived By Month in Toraja Utara Regency, 2016-2020</i> .....	341
7.5	Jumlah Wisatawan Mancanegara Yang Berkunjung ke Kabupaten Toraja Utara Menurut Kewarganegaraan, 2016-2020/ <i>Number of Foreign Tourists Arrived By Nationality in Toraja Utara Regency, 2016-2020</i> .....	342
7.6	Rata-rata Lama Menginap Tamu Asing dan Tamu Domestik Menurut Bulan di Kabupaten Toraja Utara, 2020/ <i>Average Stay Days of Foreign and Domestic Tourist by Month in Toraja Utara Regency, 2020</i> .....	343
7.7	Persentase Tingkat Penghunian Kamar dan Akomodasi Lainnya Menurut Bulan di Kabupaten Toraja Utara, 2020/ <i>Percentage of Hotel and Other Accomodation Room Occupancy by Month in Toraja Utara Regency, 2020</i> .....	344

7.8	Jumlah Objek Wisata Menurut Kecamatan di Kabupaten Toraja Utara, 2020/ <i>Number of Tourism Places by Subdistrict in Toraja Utara Regency, 2020</i> .....	345
<b>8.</b>	<b>TRANSPORTASI DAN KOMUNIKASI</b>	
	<b>TRANSPORTATION AND COMMUNICATION</b>	
<b>8.1</b>	<b>TRANSPORTASI</b>	
	<b>TRANSPORTATION</b>	
8.1.1	Panjang Jalan Menurut Tingkat Kewenangan Pemerintahan di Kabupaten Toraja Utara (km), 2017–2020/ <i>Length of Roads by Level of Government Authority in Toraja Utara Regency (km), 2017–2020</i> .....	354
8.1.2	Panjang Jalan Menurut Jenis Permukaan Jalan di Kabupaten Toraja Utara (km), 2017–2020/ <i>Length of Roads by Type of Road Surface in Toraja Utara Regency (km), 2017–2020</i> .....	355
8.1.3	Panjang Jalan Menurut Kondisi Jalan di Kabupaten Toraja Utara (km), 2017–2020/ <i>Length of Roads by Condition of Roads in Toraja Utara Regency (km), 2017–2020</i> .....	356
8.1.4	Jumlah Kendaraan Bermotor Menurut Jenis Kendaraan (unit) di Kabupaten Toraja Utara, 2017–2020/ <i>Number of Registered Motor Vehicles by Type of Motor Vehicles (units) in Toraja Utara Regency, 2017–2020</i> .....	357
<b>8.2</b>	<b>KOMUNIKASI</b>	
	<b>COMMUNICATION</b>	
8.2.1	Jumlah Kantor Pos Pembantu Menurut Kecamatan di Kabupaten Toraja Utara, 2016–2020/ <i>Number of Post Offices Subsidiaries by Subdistrict in Toraja Utara Regency, 2016–2020</i> .....	359



**9. PERBANKAN DAN KOPERASI**  
**BANKING AND COOPERATIVE**

**9.1 PERBANKAN**  
**BANKING**

9.1.1	Jumlah Kantor Bank Menurut Kelompok Bank di Kabupaten Toraja Utara, 2015–2020/ <i>Number of Bank Offices by Group of Bank in Toraja Utara Regency, 2015–2020</i> .....	367
9.1.2	Posisi Kredit Bank Umum Menurut Bulan dan Sektor Ekonomi (rupiah) di Kabupaten Toraja Utara, 2020/ <i>Value of Commercial Bank Credits by Month and Economic Sector (rupiahs) in Toraja Utara Regency, 2020</i> .....	373
9.1.3	Posisi Pinjaman Bank Umum Menurut Bulan dan Jenis Penggunaan di Kabupaten Toraja Utara, 2020/ <i>Value of Commercial Bank Credits by Month and Type of Use in Toraja Utara Regency, 2020</i> .....	379
9.1.4	Jumlah Pinjaman Rupiah Bank Umum Menurut Bulan dan Skala Bisnis di Kabupaten Toraja Utara, 2020/ <i>Value of Commercial Bank Credits by Month and Business Scale in Toraja Utara Regency, 2020</i> .....	381
9.1.5	Posisi Kredit Bank Umum Pada Usaha Mikro, Kecil, dan Menengah (UMKM) Menurut Bulan dan Sektor Ekonomi (rupiah) di Kabupaten Toraja Utara, 2020/ <i>Value of Commercial Bank Credits for Micro, Small and Medium Enterprises by Month and Economic Sector (rupiahs) in Toraja Utara Regency, 2020</i> .....	383
9.1.6	Posisi Kredit Bank Umum Pada Usaha Mikro, Kecil, dan Menengah (UMKM) Menurut Bulan dan Jenis Penggunaan di Kabupaten Toraja Utara, 2020/ <i>Value of Commercial Bank Credits for Micro, Small and Medium Enterprises by Month and Type of Use in Toraja Utara Regency, 2020</i> .....	389
9.1.7	Jumlah Rekening dan Nominal Giro Menurut Bulan di Kabupaten Toraja Utara, 2020/ <i>Value of Account and Nominal Rounds by Month in Toraja Utara Regency, 2020</i> .....	391
9.1.8	Jumlah Rekening dan Nominal Tabungan Menurut Bulan di Kabupaten Toraja Utara, 2020/ <i>Value of Account and Nominal Savings by Month in Toraja Utara Regency, 2020</i> .....	392
9.1.9	Jumlah Rekening dan Nominal Deposito Menurut Bulan di Kabupaten Toraja Utara, 2020/ <i>Value of Account and Nominal Deposits by Month in Toraja Utara Regency, 2020</i> .....	393

**9.2 KOPERASI**

**COOPERATIVE**

9.2.1	Jumlah Koperasi Aktif Menurut Kecamatan di Kabupaten Toraja Utara, 2016–2020/ <i>Number of Active Cooperative by Subdistrict in Toraja Utara Regency, 2016–2020</i> .....	394
9.2.2	Jumlah Koperasi Menurut Jenis Koperasi dan Kecamatan di Kabupaten Toraja Utara, 2020/ <i>Number of Cooperative by Type of Cooperative and Subdistrict in Toraja Utara Regency, 2020</i> .....	395

**10. PENGELUARAN PENDUDUK**

**POPULATION EXPENDITURE**

10.1	Rata-rata Pengeluaran per Kapita Sebulan Menurut Kelompok Komoditas (rupiah) di Kabupaten Toraja Utara, 2019 dan 2020/ <i>Monthly Average Expenditure per Capita by Commodity Group (rupiahs) in Toraja Utara Regency, 2019 and 2020</i> .....	403
10.2	Persentase Pengeluaran per Kapita Sebulan Menurut Kelompok Komoditas di Kabupaten Toraja Utara, 2019 dan 2020/ <i>Percentage of Monthly Expenditure per Capita by Commodity Group in Toraja Utara Regency, 2019 and 2020</i> .....	404
10.3	Persentase Penduduk Menurut Golongan Pengeluaran Per Kapita Sebulan di Kabupaten Toraja Utara, 2019 dan 2020/ <i>Percentage of Population by Per Capita Spending Group a Month in Toraja Utara Regency, 2019 and 2020</i> .....	405
10.4	Rata-rata Konsumsi Kalori per Kapita Sehari Menurut Kelompok Komoditas Makanan (Kcal) di Kabupaten Toraja Utara, 2019 dan 2020/ <i>Daily Average Consumption of Calorie per Capita by Commodity Group (Kcal) in Toraja Utara Regency, 2019 and 2020</i> .....	406
10.5	Rata-rata Konsumsi Protein per Kapita Sehari Menurut Kelompok Komoditas Makanan (gram) di Kabupaten Toraja Utara, 2019 dan 2020/ <i>Daily Average Consumption of Protein per Capita by Commodity Group (gram) in Toraja Utara Regency, 2019 and 2020</i> .....	407

**11. PERDAGANGAN/TRADE**

11.1	Jumlah Sarana Perdagangan Menurut Jenis Sarana Perdagangan di Kabupaten Toraja Utara, 2016–2020/ <i>Number of Trading Facilities by Type of Facility in Toraja Utara Regency, 2016–2020</i> .....	414
11.2	Jumlah Pedagang Menurut Jenis Pedagang di Kabupaten Toraja Utara, 2020/ <i>Number of Merchants by Type of Merchant in Toraja Utara Regency, 2020</i> .....	415
11.3	Jumlah Usaha Mikro, Kecil, Menengah (UMKM) Menurut Bidang Usaha di Kabupaten Toraja Utara, 2020/ <i>Number of Micro, Small and Medium Enterprises by Industry in Toraja Utara Regency, 2020</i> .....	416

**12. SISTEM NERACA REGIONAL  
SYSTEM OF REGIONAL ACCOUNTS**

12.1	Produk Domestik Regional Bruto Atas Dasar Harga Berlaku Menurut Lapangan Usaha (juta rupiah) di Kabupaten Toraja Utara, 2016–2020/ <i>Gross Regional Domestic Product at Current Market Prices by Industry (million rupiahs) in Toraja Utara Regency, 2016–2020</i> .....	422
12.2	Produk Domestik Regional Bruto Atas Dasar Harga Konstan Menurut Lapangan Usaha (juta rupiah) di Kabupaten Toraja Utara, 2016–2020/ <i>Gross Regional Domestic Product at Constant Market Prices by Industry (million rupiahs) in Toraja Utara Regency, 2016–2020</i> .....	424
12.3	Distribusi Persentase Produk Domestik Regional Bruto Atas Dasar Harga Berlaku Menurut Lapangan Usaha di Kabupaten Toraja Utara, 2016–2020/ <i>Percentage Distribution of Gross Regional Domestic Product at Current Market Prices by Industry in Toraja Utara Regency, 2016–2020</i> .....	426
12.4	Laju Pertumbuhan Produk Domestik Regional Bruto Atas Dasar Harga Konstan 2010 Menurut Lapangan Usaha (persen) di Kabupaten Toraja Utara, 2016–2020/ <i>Growth Rate of Gross Regional Domestic Product at 2010 Constant Market Prices by Industry (percent) in Toraja Utara Regency, 2016–2020</i> .....	428

12.5	Produk Domestik Regional Bruto Atas Dasar Harga Berlaku Menurut Jenis Pengeluaran di Kabupaten Toraja Utara (juta rupiah), 2015–2019/ <i>Gross Regional Domestic Product at Current Market Prices by Type of Expenditure in Toraja Utara Regency (million rupiahs), 2015–2019</i> .....	430
12.6	Produk Domestik Regional Bruto Atas Dasar Harga Konstan 2010 Menurut Jenis Pengeluaran di Kabupaten Toraja Utara (juta rupiah), 2015–2019/ <i>Gross Regional Domestic Product at 2010 Constant Market Prices by Type of Expenditure in Toraja Utara Regency (million rupiahs), 2015–2019</i> .....	431
<b>13.</b>	<b>PERBANDINGAN ANTAR KABUPATEN/KOTA REGENCY/MUNICIPAL COMPARISON</b>	
13.1	Jumlah Penduduk Menurut Kabupaten/Kota di Provinsi Sulawesi Selatan (ribu), 2016–2020/ <i>Population by Regency/Municipality in South Sulawesi Province (thousand), 2016–2020</i> .....	436
13.2	Laju Pertumbuhan Produk Domestik Regional Bruto Atas Dasar Harga Konstan 2010 Menurut Kabupaten/Kota di Provinsi Sulawesi Selatan (persen), 2016–2020/ <i>Rate of Growth of Gross Regional Domestic Products at Constant 2010 Prices by Regency/Municipality in South Sulawesi Province (percent), 2016–2020</i> .....	437
13.3	Jumlah Penduduk Miskin Menurut Kabupaten/Kota di Provinsi Sulawesi Selatan (ribu), 2016–2020/ <i>Number of Poor Population by Regency/Municipality in South Sulawesi Province (thousand), 2016–2020</i> .....	438
13.4	Indeks Pembangunan Manusia Menurut Kabupaten/Kota di Provinsi Sulawesi Selatan, 2015–2019/ <i>Human Development Index by Regency/Municipality in South Sulawesi Province, 2015–2019</i> .....	439

<https://torutkab.bps.go.id>

*(Halaman ini sengaja dikosongkan)*

## DAFTAR GAMBAR/LIST OF FIGURES

	Halaman Page
1.1	Luas Daerah menurut Kecamatan di Kabupaten Toraja Utara (%), 2020/ <i>Area of Subdistrict in Toraja Utara Regency (%), 2020</i> ..... 6
1.2	Jumlah Hari Hujan Menurut Bulan di Kabupaten Toraja Utara, 2020/ <i>Number of Rainy Days by Month in Toraja Utara Regency, 2020</i> ..... 7
2.1	Jumlah dan Persentase Pegawai Negeri Sipil (PNS) Menurut Jabatan dan Jenis Kelamin, Desember 2020/ <i>Number and Percentage of Civil Servants by Occupation and Sex in Toraja Utara Regency, Desember 2020</i> ..... 22
2.2	Jumlah Anggota Dewan Perwakilan Rakyat Daerah Menurut Partai Politik di Kabupaten Toraja Utara, 2020/ <i>Number of Representatives by Political Parties in Toraja Utara Regency, 2020</i> ..... 22
3.1	Jumlah Penduduk Menurut Kecamatan di Kabupaten Toraja Utara, 2020/ <i>Population by Subdistrict in Toraja Utara Regency, 2020</i> ..... 55
3.2	Penduduk <sup>1</sup> Yang Merupakan Angkatan Kerja, Bekerja, dan Pengangguran Menurut Jenis Kelamin di Kabupaten Toraja Utara, 2020/ <i>Number of Labor Force, Working, and Unemployment Population<sup>1</sup> by Sex by Subdistrict in Toraja Utara Regency, 2020</i> ..... 56
4.1	Banyaknya Murid di Kabupaten Toraja Utara Menurut Jenjang Pendidikan, 2020/2021/ <i>Number of Pupils in Toraja Utara Regency by Educational Level, 2020/2021</i> ..... 81
4.2	Banyaknya Sekolah di Kabupaten Toraja Utara Menurut Jenjang Pendidikan, 2020/2021/ <i>Number of Pupils in Toraja Utara Regency by Educational Level, 2020/2021</i> ..... 82
4.3	Komponen Indeks Pembangunan Manusia Kabupaten Toraja Utara, 2010– 2020/ <i>Components of Human Development Index of Toraja Utara Regency, 2010–2020</i> ..... 83
4.4	Jumlah Peserta Keluarga Berencana (KB) Aktif Menurut Alat KB di Kabupaten Toraja Utara, 2020/ <i>Number of Contraception User by Type of Contraception in Toraja Utara Regency, 2020</i> ..... 84

5.1	Produksi Perikanan Budidaya Menurut Kecamatan dan Komoditas Utama (ton) di Kabupaten Toraja Utara, 2020/ <i>Production of Aquaculture (ton) by Subdistrict and Main Commodity in Toraja Utara Regency, 2020</i> .....	198
5.2	Populasi Unggas Menurut Jenis Unggas (ekor) di Kabupaten Toraja Utara, 2020/ <i>Population of Poeltry by Type of Poeltry (heads) in Toraja Utara Regency, 2020</i> .....	199
5.3	Produksi Cabai Rawit dan Cabai Besar (kw) Menurut Kecamatan di Kabupaten Toraja Utara, 2020 / <i>Production of Chili/Big Chili and Chili/ Cayenne Pepper (qui) by Subdistrict in Toraja Utara Regency, 2020</i> .....	200
5.4	Luas Kawasan Hutan dan Konservasi Perairan <sup>1</sup> Menurut Kecamatan (ha) di Kabupaten Toraja Utara, 2020/ <i>Extent of Forest Area, Inland Water, Coastal, and Marine Ecosystem<sup>1</sup> by Subdistrict (ha) in Toraja Utara Regency, 2020</i> .....	201
6.1	Nilai Air yang Disalurkan Menurut Jenis Pelanggan di Kabupaten Toraja Utara (Rp), 2020/ <i>Values of Distributed Water by Type of Customers in Toraja Utara Regency (Rp), 2020</i> .....	319
6.2	Jumlah Pelanggan Air PT PDAM Menurut Kecamatan di Kabupaten Toraja Utara, 2020/ <i>Number of Water Company Customers by Subdistrict in Toraja Utara Regency, 2020</i> .....	320
7.1	Jumlah Kunjungan Wisatawan Mancanegara Asal Eropa di Kabupaten Toraja Utara, 2016-2020/ <i>Number of European Tourist Visited in Toraja Utara Regency, 2016-2020</i> .....	336
7.2	Jumlah Objek Wisata Menurut Kecamatan di Kabupaten Toraja Utara, 2020/ <i>Number of Tourism Places by Subdistrict in Toraja Utara Regency, 2020</i> .....	336
8.1	Panjang Jalan Menurut Kondisi Jalan di Kabupaten Toraja Utara (km), 2020/ <i>Length of Roads by Condition of Roads in Toraja Utara Regency (km), 2020</i> .....	352
8.2	Jumlah Kendaraan Bermotor Menurut Jenis Kendaraan (unit) di Kabupaten Toraja Utara, 2017-2020/ <i>Number of Registered Motor Vehicles by Type of Motor Vehicles (units) in Toraja Utara Regency, 2017-2020</i> .....	353

9.1	Jumlah Rekening Tabungan, Giro, dan Deposito Menurut Bulan di Kabupaten Toraja Utara, 2020/ <i>Number of Saving, Round and Deposit Accounts by Month in Toraja Utara Regency, 2020</i> .....	352
9.2	Jumlah Koperasi Unit Desa (KUD) Menurut Kecamatan di Kabupaten Toraja Utara, 2020/ <i>Number of Village Cooperatives Unit (KUD) by Subdistrict in Toraja Utara Regency, 2020</i> .....	353
10.1	Persentase Penduduk Menurut Golongan Pengeluaran Per Kapita Sebulan di Kabupaten Toraja Utara, 2020/ <i>Percentage of Population by Per Capita Spending Group a Month in Toraja Utara Regency, 2020</i> .....	401
10.2	Persentase Pengeluaran per Kapita Sebulan Menurut Komoditas Nonmakanan di Kabupaten Toraja Utara, 2020/ <i>Percentage of Monthly Expenditure per Capita by Non-food Group in Toraja Utara Regency, 2020</i> .....	402
11.1	Jumlah Sarana Perdagangan Menurut Jenis Sarana Perdagangan di Kabupaten Toraja Utara, 2020/ <i>Number of Trading Facilities by Type of Facility in Toraja Utara Regency, 2020</i> .....	413
12.1	Distribusi Persentase Produk Domestik Regional Bruto Atas Dasar Harga Berlaku Menurut Lapangan Usaha di Kabupaten Toraja Utara, 2020**/ <i>Percentage Distribution of Gross Regional Domestic Product at Current Market Prices by Industry in Toraja Utara Regency, 2020**</i> .....	421



<https://torutkab.bps.go.id>

*(Halaman ini sengaja dikosongkan)*

## PENJELASAN UMUM/EXPLANATORY NOTES

Tanda-tanda, satuan-satuan, dan lain-lainnya yang digunakan dalam publikasi ini adalah sebagai berikut:

*Symbols, measurement units, and acronyms which are used in this publication, are as follows:*

### 1. TANDA-TANDA/SYMBOLS

Data tidak tersedia/Data not available .....	: ...
Tidak ada atau nol /Null or zero .....	: -
Data dapat diabaikan/Data negligible .....	: 0
Tanda decimal/Decimal point .....	: ,
Data tidak dapat ditampilkan/Not applicable .....	: NA
Angka estimasi/Estimated figures .....	: e
Angka diperbaiki/Revised figures .....	: r
Angka sementara/Preliminary figures .....	: x
Angka sangat sementara/Very preliminary figures .....	: xx
Angka sangat sangat sementara/Very very preliminary figures .....	: xxx

### 2. SATUAN/UNITS

barel/barrel .....	: 158,99 liter/litres = 1/6,2898 m <sup>3</sup>
hektar (ha)/hectare (ha) .....	: 10 000 m <sup>2</sup>
kilometer (km)/kilometres (km) .....	: 1 000 meter/meters (m)
knot/knot .....	: 1,8523 km/jam (km/hour)
kuintal/quintal .....	: 100 kg
KWh .....	: 1 000 Watt hour
MWh .....	: 1 000 KWh
liter (untuk beras)/litre (for rice) .....	: 0,80 kg
MMSCF .....	: 1/35,3 m <sup>3</sup>
metrik ton (m.ton)/metric ton (m. ton) .....	: 0,98421 long ton = 1 000 kg
ons/ounce .....	: 28,31 gram/grams
ton .....	: 1 000 kg

Satuan lain: buah, dus, butir, helai/lembar, kaleng, batang, pulsa, ton kilometer (ton-km), jam, menit, persen (%).

*Other units: unit, pack, pieces, sheet, tin, pulse, ton-kilometres(ton-km), hour, minute, percent (%).*

Perbedaan angka di belakang koma disebabkan oleh pembulatan angka.

*The difference in decimal numbers is caused by rounding.*

<https://torutkab.bps.go.id>

*(Halaman ini sengaja dikosongkan)*

## DAFTAR SINGKATAN/ LIST OF ABBREVIATIONS

PNS	: Pegawai Negeri Sipil/ <i>Civil Servants</i>
TPAK	: Tingkat Partisipasi Angkatan Kerja/ <i>Economically Active Participation Rate</i>
TPT	: Tingkat Pengangguran Terbuka/ <i>Unemployment Rate</i>
SAKERNAS	: Survei Angkatan Kerja Nasional/ <i>National Labor Force Survey</i>
TK	: Taman Kanak-Kanak/ <i>Kindergarten</i>
RA	: Raudatul Atfhal/ <i>Raudatul Atfhal</i>
SD	: Sekolah Dasar/ <i>Primary School</i>
MI	: Madrasah Ibtidaiyah/ <i>Madrasah Ibtidaiyah</i>
SMP	: Sekolah Menengah Pertama/ <i>Junior High School</i>
MTs	: Madrasah Tsanawiyah/ <i>Madrasah Tsanawiyah</i>
SMA	: Sekolah Menengah Atas/ <i>Senior High School</i>
SMK	: Sekolah Menengah Kejuruan/ <i>Vocational High School</i>
MA	: Madrasah Aliyah/ <i>Madrasah Aliyah</i>
GK	: Garis Kemiskinan/ <i>harmacy Warehouse</i>
SUSENAS	: Survei Sosial Ekonomi Nasional/ <i>National Socioeconomic Survey</i>
Pustu	: Puskesmas pembantu/ <i>Auxiliary Public Health Center</i>
ULP	: Unit Layanan Pengadaan/ <i>Procurement Services Unit</i>
KWh	: Kilo watt per jam/ <i>kilowatt-hour</i>
TPK	: Tingkat Penghunian Kamar/ <i>Room Occupancy Rate</i>
Wisman	: Wisatawan Mancanegara/ <i>Foreign Visitor</i>
Wisnus	: Wisatawan Nusantara/ <i>Domestic Visitor</i>
KMK	: Kredit Mikro Kecil/ <i>Small-micro Loan</i>
KI	: Kredit Investasi/ <i>Investment Loan</i>
KK	: Kredit Konsumsi/ <i>Consumption Loan</i>
UMKM	: Usaha Mikro, Kecil, dan Menengah/ <i>Micro, Small and Medium Enterprises</i>
OJK	: Otoritas Jasa Keuangan/ <i>Indonesia Financial Services Authority</i>
PDRB	: Produk Domestik Regional Bruto/ <i>Gross Domestic Regional Product</i>
PDRB ADHB	: PDRB Atas Dasar Harga Berlaku/ <i>GDRP Current Price</i>
PDRB ADHK	: PDRB Atas Dasar Harga Konstan/ <i>GDRP Constant Price</i>
PDRB Lapus	: PDRB Menurut Kategori Lapangan Usaha/ <i>GDRP by Industry</i>

## Statistik Kunci, 2020 Key Statistics, 2020

Rincian/Description	Satuan/Unit	2020
(1)	(2)	(3)
<b>SOSIAL/SOCIAL</b>		
Penduduk <sup>1</sup> /Population <sup>1</sup>	ribu/thousand	261,08
Laju Pertumbuhan Penduduk <sup>1</sup> /Population Growth <sup>1</sup>	%	1,82 <sup>1</sup>
Angka Harapan Hidup-e <sub>0</sub> /Life Expectancy Rate	tahun/years	73,39
Tingkat Partisipasi Angkatan Kerja -TPAK <sup>2</sup> Labour Force Participation Rate-LFPR <sup>2</sup>	%	67,50 <sup>3</sup>
Tingkat Pengangguran Terbuka-TPT <sup>2</sup> Unemployment Rate-UR <sup>2</sup>	%	3,17 <sup>4</sup>
Penduduk Miskin <sup>4</sup> /Poor People <sup>4</sup>	ribu/thousand	27,88
Persentase Penduduk Miskin <sup>4</sup> Percentage of Poor People <sup>4</sup>	%	12,01
Indeks Pembangunan Manusia-IPM <sup>5</sup> Human Development Index <sup>5</sup>	–	69,33
<b>EKONOMI/ECONOMIC</b>		
Produk Domestik Bruto (PDB) Harga Berlaku <sup>6</sup> Gross Domestic Bruto (GDP) at Current Price <sup>6</sup>	miliar rupiah billion rupiahs	9 721,43 <sup>xx</sup>
Laju Pertumbuhan Ekonomi <sup>7</sup> /Economic Growth <sup>7</sup>	%	0,17 <sup>xx</sup>
PDB Per Kapita Harga Berlaku <sup>6,8</sup> Per Capita of GDP at Current Price <sup>6,8</sup>	ribu rupiah thousand rupiahs	... <sup>xx</sup>

- Catatan/Notes: <sup>1</sup> Hasil SP2020 (September)/The result of the 2020 Population Census (September)
- <sup>2</sup> Kondisi Agustus/Condition at August
- <sup>3</sup> Menggunakan penimbang hasil proyeksi SUPAS 2015/Weighted by the 2015 SUPAS population projection
- <sup>4</sup> Kondisi Maret/Condition at March
- <sup>5</sup> Sejak tahun 2010, IPM dihitung dengan metode baru. Komponen IPM metode baru adalah angka harapan hidup saat lahir, harapan lama sekolah, rata-rata lama sekolah, dan pengeluaran per kapita/Since 2010, HDI was calculated using new method. New HDI component are life expectancy at birth, expected years of schooling, means years of schooling, and expenditure per capita
- <sup>6</sup> Mulai tahun 2010 mengadopsi System of National Account 2008 (SNA 2008)/Since 2010 is in line with System of National Account 2008 (SNA 2008)
- <sup>7</sup> Sebelum 2011 menggunakan tahun dasar 2000 (2000=100), mulai 2011 menggunakan tahun dasar 2010 (2010=100)/Before 2011 using 2000 base year (2000=100), since 2011 using 2010 base year (2010=100)
- <sup>8</sup> Mulai 2010 proyeksi penduduk berdasarkan hasil SP2010/Since 2010 population projection based on SP2010

# 1

# GEOGRAFI & IKLIM

*Geography and Climate*

2020

## LETAK GEOGRAFIS GEOGRAPHICAL POSITION

Kabupaten Toraja Utara terletak antara  $2^{\circ}$ - $3^{\circ}$  LS dan  $119^{\circ}$ - $120^{\circ}$  BT. Jarak antara Rantepao (ibukota Kabupaten) dengan Kota Makassar (ibukota Provinsi) 329 km.

## CURAH & HARI HUJAN PRECIPITATION & RAINY DAYS

Jumlah curah hujan tertinggi terjadi di bulan April (669,90 mm) dan hari hujan terbanyak terjadi di bulan Juli (28 hari).

## LUAS WILAYAH TOTAL AREA

Kabupaten Toraja Utara memiliki luas wilayah sebesar  $1.151 \text{ km}^2$  terdiri dari 21 kecamatan. Luas wilayah kecamatan Baruppu ( $162 \text{ m}^2$ ) dan Buntu Pepasan ( $132 \text{ km}^2$ ) berkontribusi terhadap  $1/4$  luas Kabupaten Toraja Utara.

<https://torutkab.bps.go.id>

*(Halaman ini sengaja dikosongkan)*

**PENJELASAN TEKNIS**

1. Secara Astronomis, Kabupaten Toraja Utara terletak pada 2° - 3° Lintang Selatan dan 119° - 120° Bujur Timur.
2. Pada sebelah utara, Toraja Utara berbatasan dengan Kabupaten Luwu dan Provinsi Sulawesi Barat, di sebelah selatan dengan Kabupaten Tana Toraja, sebelah timur dengan daerah Kota Palopo dan Kabupaten Luwu, sebelah Barat dengan Propinsi Sulawesi Barat.
3. Kabupaten Toraja Utara memiliki 21 kecamatan, terdiri:
  010. Kecamatan Sopai
  020. Kecamatan Kesu
  030. Kecamatan Sanggalangi
  040. Kecamatan Buntao
  050. Kecamatan Rantebua
  060. Kecamatan Nanggala
  070. Kecamatan Tondon
  080. Kecamatan Tallunglipu
  090. Kecamatan Rantepao
  100. Kecamatan Tikala
  110. Kecamatan Sesean
  120. Kecamatan Balusu
  130. Kecamatan Sa'dan
  140. Kecamatan Bangkelekila
  150. Kecamatan Sesean Suloara
  160. Kecamatan Kapala Pitu
  170. Kecamatan Dende Piongan Napo
  180. Kecamatan Awan Rante Karua
  190. Kecamatan Rindingallo
  200. Kecamatan Buntu Pepasan
  210. Kecamatan Baruppu

**TECHNICAL NOTES**

1. *In Astronomically Toraja Utara Regency is located between 2° - 3° South Latitude and 119° - 120° East Longitude.*
2. *It is bounded by Luwu Regency and West Sulawesi Province at the north side, Tana Toraja Regency at the south side, Palopo Municipality at the east side and West Sulawesi Province on its west side.*
3. *Toraja Utara Regency consists of 21 subdistricts:*
  010. *Sopai Subdistrict*
  020. *Kesu Subdistrict*
  030. *Sanggalangi Subdistrict*
  040. *Buntao Subdistrict*
  050. *Rantebua Subdistrict*
  060. *Nanggala Subdistrict*
  070. *Tondon Subdistrict*
  080. *Tallunglipu Subdistrict*
  090. *Rantepao Subdistrict*
  100. *Tikala Subdistrict*
  110. *Sesean Subdistrict*
  120. *Balusu Subdistrict*
  130. *Sa'dan Subdistrict*
  140. *Bangkelekila Subdistrict*
  150. *Sesean Suloara Subdistrict*
  160. *Kapala Pitu Subdistrict*
  170. *Denpina Subdistrict*
  180. *Awan Rante Karua Subdistrict*
  190. *Rindingallo Subdistrict*
  200. *Buntu Pepasan Subdistrict*
  210. *Baruppu Subdistrict*



4. Ibukota Kabupaten Toraja Utara adalah Kecamatan Rantepao.
  5. Di tengah Kota Rantepao sebagai ibukota Kabupaten Toraja Utara melintang sungai terpanjang yang terdapat di Provinsi Sulawesi Selatan yaitu sungai Saddang.
  6. Jarak antara Kota Rantepao dengan Kota Makassar, ibukota Propinsi Sulawesi Selatan, tercatat sekitar 329 km, untuk sampai ke ibukota Provinsi Sulawesi Selatan dari Kabupaten Toraja Utara melalui kabupaten Tana Toraja Kabupaten Enrekang, Kabupaten Sidrap, Kota Pare-Pare, Kabupaten Barru, Kabupaten Pangkep dan Kabupaten Maros.
4. *The capital city of Toraja Utara Regency is Rantepao Subdistrict.*
  5. *In the middle of Rantepao City, the capital of Toraja Utara Regency, there is one of the longest river in South Sulawesi streams down along the city which called as Saddang River.*
  6. *The distance between Rantepao City to Makassar Municipality, the capital of South Sulawesi, is about 329 km which passes through Tana Toraja Regency, Enrekang Regency, Sidrap Regency, Pare Pare Municipality, Barru Regency, Pangkep Regency and Maros Regency.*

## ULASAN

### Kedaaan Geografi

Luas wilayah Kabupaten Toraja Utara tercatat 1.151,47 km persegi, dibagi menjadi 21 wilayah kecamatan. Kecamatan Baruppu dan Kecamatan Buntu Pepasan merupakan 2 Kecamatan terluas dengan luas masing-masing 162,17 km persegi dan 131,72 km persegi, penjumlahan luas dari dua kecamatan tersebut adalah mencapai 25,52 persen dari seluruh wilayah Toraja Utara. Sementara kecamatan yang memiliki luas terkecil adalah Kecamatan Tallunglipu dengan luas 0,82 km persegi.

### Iklim

Kabupaten Toraja Utara dan pada umumnya daerah di Sulawesi Selatan mempunyai dua musim yaitu musim kemarau yang terjadi pada Juli sampai November dan musim hujan pada bulan Desember sampai dengan Juni.

Berdasarkan pengamatan dari Stasiun Meteorologi Kelas IV Pongtiku Rantetayo, di Kabupaten Toraja Utara, jumlah curah hujan tertinggi terjadi pada bulan April 2020, yakni sebesar 669,90 mm. Sedangkan hari hujan terbanyak terjadi di bulan Juli 2020, yaitu sebanyak 28 hari.

## DESCRIPTION

### Geography Condition

*The total area of Toraja Utara is 1.151.47 square km and consists of 21 districts. Baruppu districts are the widest district among other districts on Toraja Utara, followed by Buntu Pepasan District on second place. Each of them are 162,17 square km and 131,72 square km respectively which are 25,52 percent of total area of Toraja Utara. While the smallest one belongs to Tallunglipu District with only 0,82 square km of total area.*

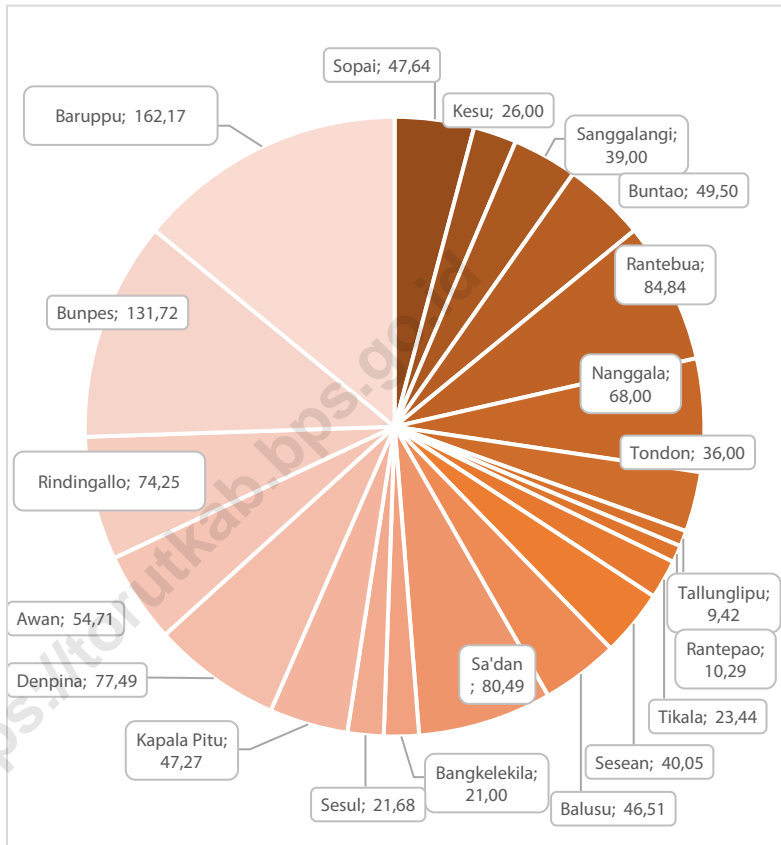
### Climate

*Toraja Utara Regency, generally in Sulawesi Selatan has two season. The dry season (begin July to November) and the rainy season (begin December to June).*

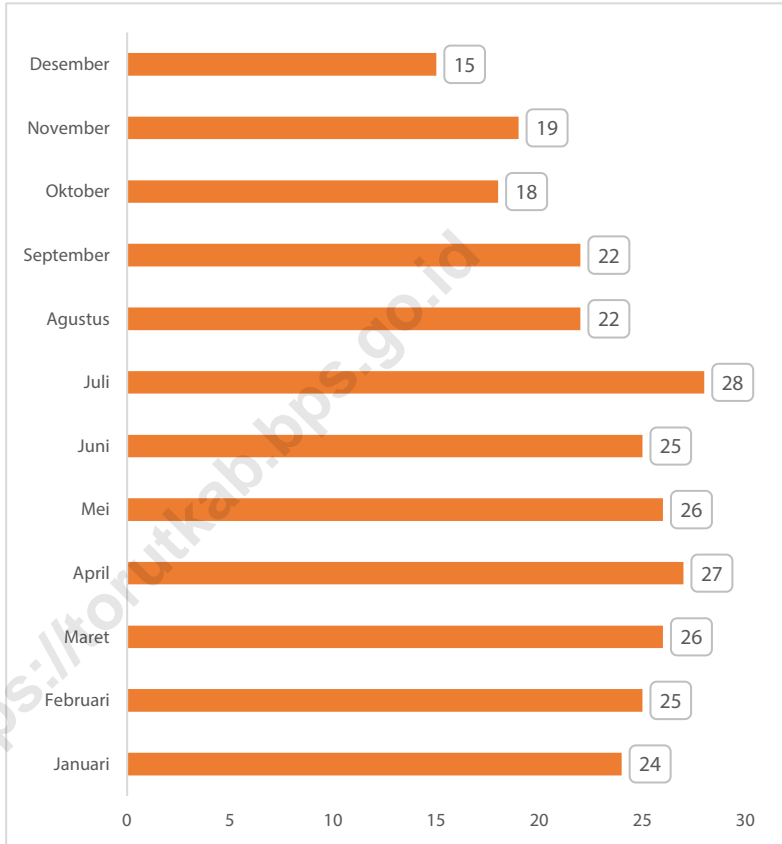
*According to data from Meteorology Station Class IV Pongtiku, number of percitipation of Toraja Utara Regency peaked in April 2020, with 669.90 mm. And number of rainy days peaked in July 2020, with total 28 days on that month alone.*

**Gambar** 1.1  
**Figures**

**Luas Daerah menurut Kecamatan di Kabupaten Toraja Utara (%), 2020**  
**Area of Subdistrict in Toraja Utara Regency (%), 2020**



Sumber/Source : Berdasarkan Peraturan Menteri Dalam Negeri No. 66 Tahun 2011 tanggal 28 Desember 2011  
Based on Minister Of Home Affairs Regulation No 66/2011, December 28, 2011

**Gambar**  
**Figures** 1.2**Jumlah Hari Hujan Menurut Bulan di Kabupaten Toraja Utara, 2020**  
**Number of Rainy Days by Month in Toraja Utara Regency, 2020**

Sumber/Source: Stasiun Meteorologi Kelas IV Pongtiku/Meteorology Station Class IV, Pongtiku

## 1.1 KEADAAN GEOGRAFI GEOGRAPHY CONDITION

**Tabel** 1.1.1 **Luas Daerah dan Jumlah Pulau Menurut Kecamatan di Kabupaten Toraja Utara, 2020**  
**Table** 1.1.1 **Total Area and Number of Islands by Subdistrict in Toraja Utara Regency, 2020**

Kecamatan Subdistrict	Ibukota Kecamatan Capital of Subdistrict	Luas <sup>1</sup> Total Area <sup>1</sup> (km <sup>2</sup> /sq.km)
(1)	(2)	(3)
010 Sopai	Nonongan Selatan	47,64
020 Kesu	Ba'tan	26,00
030 Sanggalangi	Buntu La'bo	39,00
040 Buntao	Misa Ba'bana	49,50
050 Rantebua	Buangin	84,84
060 Nanggala	Nanggala Sangpiak Salu	68,00
070 Tondon	Tondon Langi	36,00
080 Tallunglipu	Tallunglipu	9,42
090 Rantepao	Singki	10,29
100 Tikala	Buntu Barana	23,44
110 Sesean	Pangli	40,05
120 Balusu	Balusu	46,51
130 Sa'dan	Sa'dan Malimbong	80,49
140 Bangkelekila	Tampan Bonga	21,00
150 Sesean Suloara	Suloara	21,68
160 Kapala Pitu	Polo Padang	47,27
170 Dende Piongan Napo	Dende	77,49
180 Awan Rante Karua	Awan	54,71
190 Rindingallo	Pangala	74,25
200 Buntu Pepasan	Sapan	131,72
210 Baruppu	Baruppu Selatan	162,17
<b>Toraja Utara</b>	<b>Rantepao</b>	<b>1 151,47</b>

Lanjutan Tabel/*Continued Table* 1.1.1

Kecamatan Subdistrict	Persentase terhadap Luas Kabupaten Percentage to Total Regency Area	Jumlah Pulau <sup>2</sup> Number of Islands <sup>2</sup>
(1)	(4)	(5)
010 Sopai	4,14	1
020 Kesu	2,26	1
030 Sanggalangi	3,39	1
040 Buntao	4,30	1
050 Rantebua	7,37	1
060 Nanggala	5,91	1
070 Tondon	3,13	1
080 Tallunglipu	0,82	1
090 Rantepao	0,89	1
100 Tikala	2,04	1
110 Sesean	3,48	1
120 Balusu	4,04	1
130 Sa'dan	6,99	1
140 Bangkelekila	1,82	1
150 Sesean Suloara	1,88	1
160 Kapala Pitu	4,11	1
170 Dende Piongan Napo	6,73	1
180 Awan Rante Karua	4,75	1
190 Rindingallo	6,45	1
200 Buntu Pepasan	11,44	1
210 Baruppu	14,08	1
<b>Toraja Utara</b>	<b>100,00</b>	<b>1</b>

Catatan/Note: <sup>1</sup> Berdasarkan Peraturan Menteri Dalam Negeri No. 66 Tahun 2011 tanggal 28 Desember 2011  
Based on Minister Of Home Affairs Regulation No 66/2011, December 28, 2011

<sup>2</sup> Berdasarkan informasi Kementerian Dalam Negeri Tahun 2018/Based on information from Ministry of Home Affairs, 2018

Sumber/Source: Kementerian Dalam Negeri/Ministry of Home Affairs

**Tabel**  
**Table** 1.1.2

**Tinggi Wilayah dan Jarak ke Ibukota di Kabupaten Toraja Utara, 2020**  
**Altitude and Distance to the Capital in Toraja Utara Regency, 2020**

Kecamatan Subdistrict	Tinggi Wilayah (mdpl) Altitude (m a.s.l.)	Jarak ke Ibukota (km) Distance to the Capital (km)
(1)	(2)	(3)
010 Sopai	779	5,00
020 Kesu	810	3,50
030 Sanggalangi	809	9,70
040 Buntao	821	14,00
050 Rantebua	704	25,00
060 Nanggala	834	13,00
070 Tondon	836	7,00
080 Tallunglipu	805	4,00
090 Rantepao	802	1,00
100 Tikala	1 094	4,50
110 Sesean	834	7,00
120 Balusu	863	13,20
130 Sa'dan	902	12,50
140 Bangkelekila	933	13,00
150 Sesean Suloa	1 386	25,00
160 Kapala Pitu	1 501	17,00
170 Dende Piongan Napo	1 378	17,00
180 Awan Rante Karua	1 378	43,20
190 Rindingallo	1 224	40,00
200 Buntu Pepasan	1 479	37,00
210 Baruppu	1 646	50,00
<b>Toraja Utara</b>		

Sumber/Source: Stasiun Meteorologi Kelas IV Pongtiku/Meteorology Station Class IV, Pongtiku

## 1.2 KEADAAN IKLIM CLIMATE CONDITION

**Tabel** 1.2.1 **Pengamatan Unsur Iklim di Stasiun Pengamatan Badan Meteorologi Klimatologi dan Geofisika (BMKG) di Kabupaten Toraja Utara, 2020**  
*Observation of Climate Elements at the Meteorology, Climatology and Geophysics Agency Station in Toraja Utara Regency, 2020*

Bulan Month	Suhu/Temperature		
	Minimum	Rata-rata Average	Maksimum Maximum
(1)	(2)	(3)	(4)
Januari/January	19,60	23,10	29,80
Februari/February	19,40	23,00	29,50
Maret/March	19,80	23,30	29,60
April/April	19,70	23,00	29,10
Mei/May	20,60	23,60	29,30
Juni/June	19,30	22,10	27,30
Juli/July	18,90	21,10	26,20
Agustus/August	18,40	22,00	27,70
September/September	19,10	22,50	28,10
Oktober/October	18,60	22,70	29,00
November/November	18,70	22,90	29,30
Desember/December	19,20	23,10	29,60



Lanjutan Tabel/*Continued Table 1.2.1*

Bulan <i>Month</i>	Kelembaban/ <i>Humidity (%)</i>		
	Minimum	Rata-rata <i>Average</i>	Maksimum <i>Maximum</i>
(1)	(5)	(6)	(7)
Januari/ <i>January</i>	53	84	100
Februari/ <i>February</i>	63	87	100
Maret/ <i>March</i>	56	84	100
April/ <i>April</i>	57	85	100
Mei/ <i>May</i>	57	84	100
Juni/ <i>June</i>	59	86	100
Juli/ <i>July</i>	59	87	100
Agustus/ <i>August</i>	55	82	100
September/ <i>September</i>	52	82	100
Oktober/ <i>October</i>	53	81	100
November/ <i>November</i>	47	81	98
Desember/ <i>December</i>	48	79	100

Lanjutan Tabel/*Continued Table 1.2.1*

Bulan Month	Kecepatan Angin (m/det) /Wind Velocity (m/sec)		
	Minimum	Rata-rata Average	Maksimum Maximum
(1)	(8)	(9)	(10)
Januari/January	1,00	1,80	3,00
Februari/February	1,00	1,60	2,00
Maret/March	0,00	1,60	3,00
April/April	1,00	1,40	2,00
Mei/May	1,00	1,40	2,00
Juni/June	1,00	1,60	3,00
Juli/July	0,00	1,70	4,00
Agustus/August	1,00	2,20	3,00
September/September	1,00	1,90	3,00
Oktober/October	0,00	1,80	4,00
November/November	1,00	1,80	3,00
Desember/December	0,00	1,40	3,00

Lanjutan Tabel/*Continued Table 1.2.1*

Bulan Month	Tekanan Udara/Atmospheric Pressure (mb)		
	Minimum	Rata-rata Average	Maksimum Maximum
(1)	(11)	(12)	(13)
Januari/January	1 008,80	1 011,70	1 014,30
Februari/February	1 009,50	1 012,40	1 014,20
Maret/March	1 010,30	1 012,10	1 014,10
April/April	1 009,90	1 012,40	1 014,10
Mei/May	1 008,80	1 012,90	1 014,40
Juni/June	1 010,30	1 012,20	1 014,00
Juli/July	1 009,60	1 011,20	1 012,50
Agustus/August	1 010,10	1 012,20	1 014,30
September/September	1 009,70	1 011,80	1 013,90
Oktober/October	1 010,20	1 011,50	1 013,20
November/November	1 009,00	1 011,50	1 013,90
Desember/December	1 008,20	1 010,10	1 012,40

Lanjutan Tabel/*Continued Table 1.2.1*

<b>Kecamatan Subdistrict</b>	<b>Jumlah Curah Hujan Number of Precipitation (mm)</b>	<b>Jumlah Hari Hujan (hari) Number of Rainy Days (day)</b>	<b>Penyinaran Matahari Duration of Sunshine (%)</b>
(1)	(14)	(15)	(16)
Januari/ <i>January</i>	319,80	24	63
Februari/ <i>February</i>	482,30	25	55
Maret/ <i>March</i>	462,70	26	47
April/ <i>April</i>	669,90	27	60
Mei/ <i>May</i>	370,40	26	62
Juni/ <i>Juny</i>	220,30	25	42
Juli/ <i>July</i>	161,50	28	44
Agustus/ <i>August</i>	106,30	22	60
September/ <i>September</i>	125,10	22	58
Oktober/ <i>October</i>	456,90	18	72
November/ <i>November</i>	226,10	19	71
Desember/ <i>December</i>	134,30	15	80

Sumber/*Source*: Stasiun Meteorologi Kelas IV Pongtiku/*Meteorology Station Class IV, Pongtiku*

<https://torutkab.bps.go.id>

*(Halaman ini sengaja dikosongkan)*

# 2

# PEMERINTAHAN

Government

2020

## JUMLAH PEGAWAI NEGERI SIPIL DAERAH MENURUT TINGKAT PENDIDIKAN

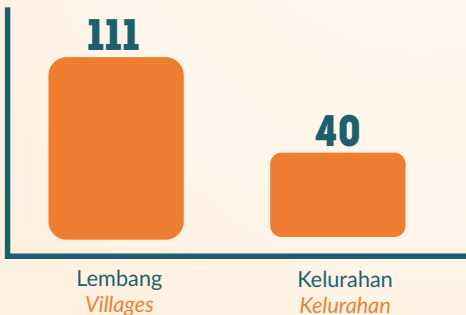
NUMBER OF REGIONAL CIVIL SERVANTS BY EDUCATION



Sumber : **DINAS KEPEGAWAIAN, PENDIDIKAN, DAN PELATIHAN KABUPATEN TORAJA UTARA**  
Source : *Regional Office of Personnel Affairs of Toraja Utara Regency*

## JUMLAH DESA DAN KELURAHAN

NUMBER OF VILLAGE AND KELURAHAN



“ **Desa adalah** Desa dan Desa Adat atau yang disebut dengan **Lembang** adalah kesatuan masyarakat hukum yang memiliki batas wilayah yang berwenang untuk mengatur dan mengurus urusan pemerintahan, kepentingan ... ”

**PERDA KABUPATEN TORAJA UTARA  
NOMOR 7 TAHUN 2014**

# 2

## KEUANGAN DAERAH *Regional Finance*

### SUMBER PENDAPATAN PEMERINTAH GOVERNMENT ACTUAL REVENUES

2020



**4,47** PERSEN  
PERCENT  
Pendapatan Asli Daerah (PAD)  
*Own-Source Revenue (OSR)*

**70,53** PERSEN  
PERCENT  
Dana Perimbangan  
*Balanced Budget*

**25,00** PERSEN  
PERCENT  
Lain-lain Pendapatan yang Sah  
*Other Legal Revenue*

### REALISASI BELANJA PEGAWAI ACTUAL PERSONNEL EXPENDITURES



**33.53** PERSEN  
PERCENT  
dari total anggaran  
*of its annual budget*

**97,87** PERSEN  
PERCENT  
belanja langsung  
*direct expenditure*

**2,13** PERSEN  
PERCENT  
belanja tidak langsung  
*indirect expenditure*

**PENJELASAN TEKNIS**

1. **Wilayah Administratif** adalah lingkungan kerja perangkat pemerintah pusat yang menyelenggarakan tugas atau wewenang pemerintahan umum di daerah tersebut.
2. Anggota Dewan Perwakilan Rakyat Daerah (**DPRD**) dipilih melalui pemilihan umum (pemilu) dan dilantik dalam masa jabatan lima tahun.
3. **Susunan Pemerintahan Daerah Kabupaten Toraja Utara** Periode 2016-2021 terdiri dari bupati, wakil bupati, sekretariat daerah, lembaga pemerintahan daerah, dan lembaga legislatif (DPRD).
4. **PNS** adalah mereka yang setelah memenuhi syarat-syarat yang ditentukan dalam peraturan dalam peraturan perundang-undangan yang berlaku, diangkat oleh pejabat yang berwenang dan disertai tugas dalam suatu jabatan Negeri atau disertai tugas Negara lainnya yang ditetapkan berdasarkan sesuatu peraturan perundang-undangan dan digaji menurut peraturan perundang-undangan yang berlaku.

**TECHNICAL NOTES**

1. **Administrative area** is the workenvironment of central government which runs the duty of organizing in that area.
2. *Regional Lower House of Representatives (DPRD) members are elected through a general election and appointed for a five-year terms.*
3. **The regional government structure of the Toraja Utara Regency** period 2016–2021 consists of regent, vice regent, regional secretariat, regional government agencies, and legislative agency (Regional House of Representatives).
4. **Civil Servants** are those who after fulfilling the conditions specified in the regulations in the applicable laws and regulations, are appointed by authorized officials and are entrusted with duties in a State office or entrusted with other State tasks that are determined based on a statutory regulation and are paid according to statutory regulations.



5. **Pendapatan Asli Daerah (PAD)** adalah pendapatan yang diperoleh daerah yang dipungut berdasarkan peraturan daerah sesuai dengan peraturan perundang-undangan, guna keperluan daerah yang bersangkutan dalam membiayai kegiatannya.
  6. **Dana Perimbangan** adalah dana yang bersumber dari pendapatan APBN yang dialokasikan kepada Daerah untuk mendanai kebutuhan daerah dalam rangka pelaksanaan desentralisasi.
  7. **Lain-lain Pendapatan yang Sah** adalah pendapatan lainnya dari pemerintah pusat dan atau dari instansi pusat, serta dari daerah lainnya.
5. **Original Local Government Revenue** is revenue that withheld based on local regulations in accordance with the legislation, for the purposes of financing their activities.
  6. **Balanced Budget** is the fund coming from the state budget that allocated to regions to fund their needs in the context of decentralization.
  7. **Other Legal Revenue** is other income that coming from the central government and or from the central agencies, as well as from other local government.

**ULASAN****Wilayah Administratif**

Secara administrator, Kabupaten Toraja Utara terbagi dalam 21 kecamatan yang terdiri dari 151 desa/kelurahan. Kecamatan Rantepao memiliki desa terbanyak yakni 20 desa/kelurahan.

**Dewan Perwakilan Rakyat Daerah (DPRD)**

Pada tahun 2020, Kabupaten Toraja Utara memiliki total 30 Anggota Dewan Perwakilan Rakyat (DPRD) yang terdiri dari 27 orang laki-laki dan 3 orang perempuan.

Persentase terbanyak berasal dari Partai Nasdem yaitu sebesar 20 persen.

**Sumber Daya Manusia**

Pada akhir tahun 2020, tercatat sebanyak 3.696 Pegawai Negeri Sipil (PNS) yang bekerja di Pemerintah Daerah Toraja Utara. Sebanyak 1.938 PNS Fungsional Tertentu, 896 PNS Fungsional Umum dan 853 PNS Struktural.

Berdasarkan jenis Kelamin, sebanyak 2.060 PNS adalah perempuan dan 1.627 merupakan PNS laki-laki.

**DESCRIPTION****Administrative Area**

*Toraja Utara Regency has 21 subdistricts consist of 151 villages/urban communities. The highest number of villages/urban communities lies in Rantepao Subdistrict, with the total number of 11.*

**Regional House of Representative**

*In 2020, Toraja Utara has 30 members in Regional House of Representatives (DPRD), comprising 27 males and 3 females.*

*The highest percentage of the representatives in this institution came from National Democratic Party with 20 percent.*

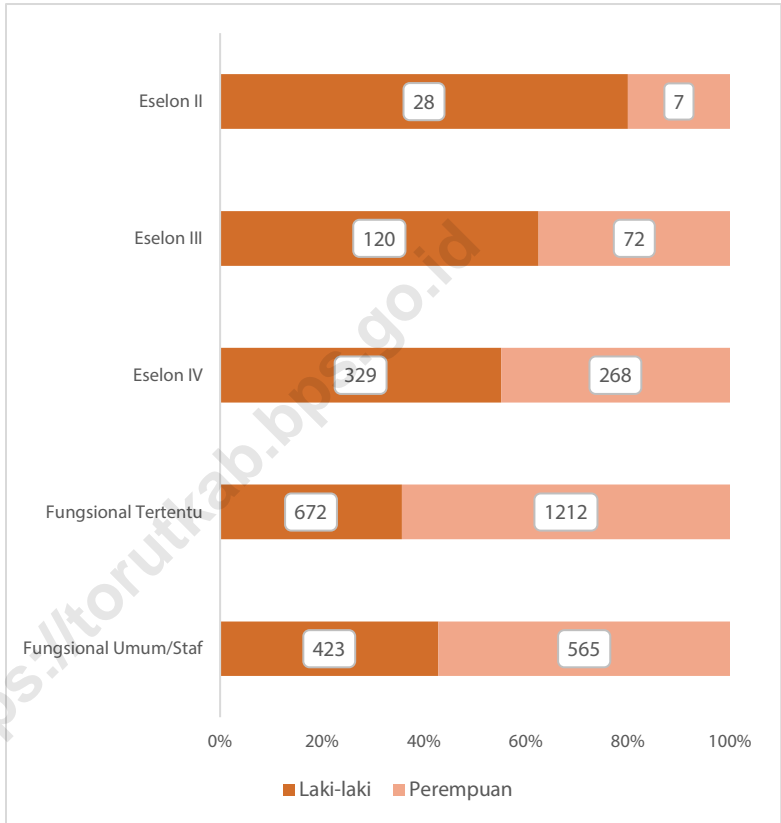
**Human Resources**

*At the end of 2020, there were 3,696 civil servants served in Toraja Utara Regional Government, consists of 2,230 civil servants specific functional, 578 civil servants staf general functional, and 871 civil servants structural.*

*There were 2,060 female civil servants and 1,627 male civil servants of Regional Government.*

**Gambar** 2.1  
**Figures**

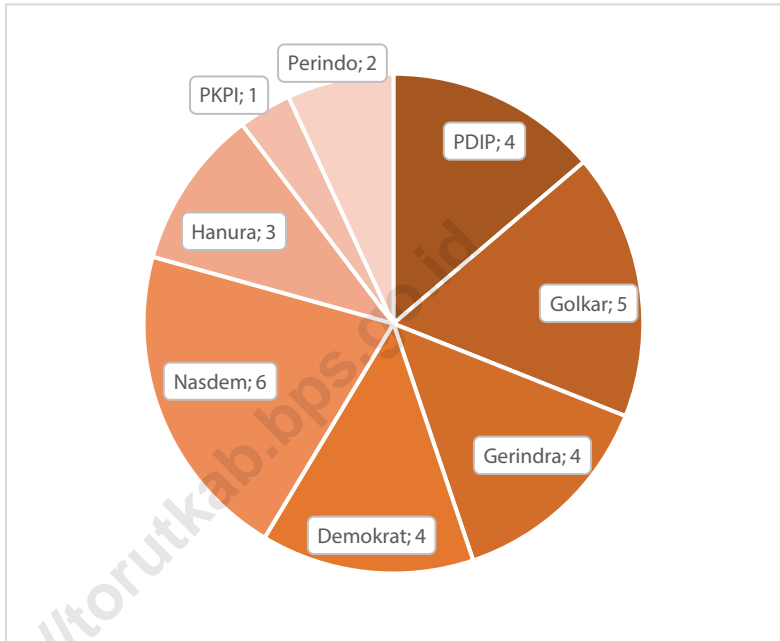
**Jumlah dan Persentase Pegawai Negeri Sipil (PNS) Menurut Jabatan dan Jenis Kelamin, Desember 2020**  
**Number and Percentage of Civil Servants by Occupation and Sex in Toraja Utara Regency, Desember 2020**



Sumber/Source: Dinas Kepegawaian, Pendidikan, dan Pelatihan Kabupaten Toraja Utara/Regional Office of Personnel Affairs of Toraja Utara Regency

**Gambar** 2.2  
**Figures**

**Jumlah Anggota Dewan Perwakilan Rakyat Daerah Menurut Partai Politik di Kabupaten Toraja Utara, 2020**  
**Number of Representatives by Political Parties in Toraja Utara Regency, 2020**



Sumber/Source: Sekretariat DPRD Kabupaten Toraja Utara/Sekretariat Office of Toraja Utara Regional House of Representative

## 2.1 WILAYAH ADMINISTRATIF ADMINISTRATIVE AREA

**Tabel** 2.1.1 **Jumlah Desa<sup>1</sup>/Kelurahan Menurut Kecamatan di Kabupaten Toraja Utara, 2016-2020**  
**Table** 2.1.1 **Number of Villages<sup>1</sup>/Kelurahan by Subdistrict in Toraja Utara Regency, 2016-2020**

Kecamatan/Subdistrict	2016	2017	2018	2019	2020
(1)	(2)	(3)	(4)	(5)	(6)
010 Sopai	8	8	8	8	8
020 Kesu	7	7	7	7	7
030 Sanggalangi	6	6	6	6	6
040 Buntao	6	6	6	6	6
050 Rantebua	7	7	7	7	7
060 Nanggala	9	9	9	9	9
070 Tondon	4	4	4	4	4
080 Tallunglipu	7	7	7	7	7
090 Rantepao	11	11	11	11	11
100 Tikala	7	7	7	7	7
110 Sesean	9	9	9	9	9
120 Balusu	7	7	7	7	7
130 Sa'dan	10	10	10	10	10
140 Bangkelekila	4	4	4	4	4
150 Sesean Suloara	5	5	5	5	5
160 Kapala Pitu	6	6	6	6	6
170 Dende Piongan Napo	8	8	8	8	8
180 Awan Rante Karua	4	4	4	4	4
190 Rindingallo	9	9	9	9	9
200 Buntu Pepasan	13	13	13	13	13
210 Baruppu	4	4	4	4	4
<b>Toraja Utara</b>	<b>151</b>	<b>151</b>	<b>151</b>	<b>151</b>	<b>151</b>

Catatan/Note: <sup>1</sup> Termasuk kelurahan dan Unit Permukiman Transmigrasi (UPT)/Include Transmigration Settlement Unit  
Sumber/Source: Peraturan Kepala Badan Pusat Statistik Nomor 29 Tahun 2018 Tanggal 15 Januari 2018 tentang Perubahan Atas Peraturan Kepala Badan Pusat Statistik Nomor 55 Tahun 2017 tentang Kode dan Nama Wilayah Kerja Statistik Tahun 2017  
Chief Statistician Regulation Number 29/2018, January 15 2018, as a revision of Chief Statistician Regulation Number 55 of 2017 on Code and Name of Regional Level of Data Collection.

## 2.2 DEWAN PERWAKILAN RAKYAT DAERAH REGIONAL HOUSE OF REPRESENTATIVE

**Tabel** 2.2.1 **Jumlah Anggota Dewan Perwakilan Rakyat Daerah Menurut Partai Politik dan Jenis Kelamin di Kabupaten Toraja Utara, 2020**  
*Number of Representatives by Political Parties and Sex in Toraja Utara Regency, 2020*

Partai Politik <i>Political Parties</i>	Laki-laki <i>Male</i>	Perempuan <i>Female</i>	Jumlah <i>Total</i>
(1)	(2)	(3)	(4)
Partai Demokrasi Indonesia (F-PDIP) <i>Indonesian Democratic Party of Struggle</i>	4	-	4
Partai Golongan Karya (F-PG) <i>Party of the Functional Groups</i>	5	-	5
Partai Gerakan Indonesia Raya (F-Gerindra) <i>Great Indonesia Movement Party</i>	4	-	4
Partai Demokrat (F-Demokrat) <i>Democratic Party</i>	4	-	4
Partai Nasional Demokrat (F-NASDEM) <i>National Democratic Party</i>	4	2	6
Partai Hati Nurani Rakyat ( F-HANURA) <i>People's Conscience Party</i>	3	-	3
Partai Keadilan dan Persatuan Indonesia (F-PKPI) <i>Indonesian Justice and Unity Party</i>	2	-	1
Partai Persatuan Indonesia (F-Perindo) <i>Indonesian Unity Party</i>	1	1	2
<b>Jumlah/ Total</b>	<b>27</b>	<b>3</b>	<b>30</b>

Sumber/Source: Sekretariat DPRD Kabupaten Toraja Utara/*Secretariat Office of Toraja Utara Regional House of Representative*

**Tabel**  
**Table 2.2.2****Jumlah Anggota Dewan Perwakilan Rakyat Daerah Menurut Pendidikan Yang Ditamatkan dan Jenis Kelamin di Kabupaten Toraja Utara, 2020**  
**Number of Representatives by Educational Attainment and Sex in Toraja Utara Regency, 2020**

<b>Partai Politik</b> <b>Political Parties</b>	<b>Laki-laki</b> <b>Male</b>	<b>Perempuan</b> <b>Female</b>	<b>Jumlah</b> <b>Total</b>
(1)	(2)	(3)	(4)
SMA/Sederajat <i>General/Vocational Senior High School</i>	7	1	8
Diploma I/Akta I <i>Diploma I/Akta I</i>	-	-	-
Diploma II/Akta II <i>Diploma II/Akta II</i>	-	-	-
Diploma III/Akta III <i>Diploma III/Akta III</i>	1	1	2
Diploma IV <i>Bachelor of Applied Sciences</i>	-	-	-
Sarjana I (S1) <i>Bachelor Degree</i>	17	1	18
Sarjana II (S2) <i>Master Degree</i>	2	-	2
Doktor/Ph.D <i>Doctoral Degree/Ph.D</i>	-	-	-
<b>Jumlah/ Total</b>	<b>27</b>	<b>3</b>	<b>30</b>

Sumber/Source: Sekretariat DPRD Kabupaten Toraja Utara/*Secretariat Office of Toraja Utara Regional House of Representative*

**Tabel**  
**Table** 2.2.3

**Banyaknya Keputusan DPRD Menurut Jenis Keputusan di Kabupaten Toraja Utara, 2020**  
**Number of Regional House of Representative Decrees by Type of Decree in Toraja Utara Regency, 2020**

<b>Partai Politik</b> <b>Political Parties</b>	<b>Rincian Keputusan</b> <b>Type of Decree</b>
(1)	(2)
Peraturan Daerah <i>Regency Regulation</i>	10
Keputusan DPRD <i>House of Representatives Decree</i>	9
Keputusan Pimpinan <i>House Leaders Decree</i>	4
Keputusan Daerah <i>Regency Decree</i>	-
Rapat-rapat <i>Meetings</i>	114
<b>Jumlah/ Total</b>	<b>137</b>

Sumber/Source: Sekretariat DPRD Kabupaten Toraja Utara/*Secretariat Office of Toraja Utara Regional House of Representative*



## 2.3 SUMBER DAYA MANUSIA HUMAN RESOURCES

**Tabel** 2.3.1 Jumlah Pegawai Negeri Sipil Menurut Jabatan dan Jenis Kelamin di Kabupaten Toraja Utara, Desember 2019 dan Desember 2020  
*Number of Civil Servants by Occupation and Sex in Toraja Utara Regency, Desember 2019 dan Desember 2020*

Kecamatan <i>Subdistrict</i>	2019		Jumlah <i>Total</i>
	Laki-laki <i>Male</i>	Perempuan <i>Female</i>	
(1)	(2)	(3)	(4)
Fungsional Tertentu <i>Specific Functional</i>	718	1 220	1 938
Fungsional Umum <i>Staf General Functional</i>	401	495	896
Struktural/ <i>Structural</i>	<b>508</b>	<b>345</b>	<b>853</b>
Eselon V/ <i>5th Echelon</i>	-	-	-
Eselon IV/ <i>4th Echelon</i>	358	265	623
Eselon III/ <i>3rd Echelon</i>	127	74	201
Eselon II/ <i>2nd Echelon</i>	23	6	29
Eselon I/ <i>1st Echelon</i>	-	-	-
<b>Jumlah/<i>Total</i></b>	<b>1 627</b>	<b>2 060</b>	<b>3 687</b>

Lanjutan Tabel/*Continued Table* 2.3.1

Kecamatan <i>Subdistrict</i>	2020		
	Laki-laki <i>Male</i>	Perempuan <i>Female</i>	Jumlah <i>Total</i>
(1)	(5)	(6)	(7)
Fungsional Tertentu <i>Specific Functional</i>	672	1 212	1 884
Fungsional Umum <i>Staf General Functional</i>	423	565	988
Struktural/ <i>Structural</i>	477	347	824
Eselon V/ <i>5th Echelon</i>	-	-	-
Eselon IV/ <i>4th Echelon</i>	329	268	597
Eselon III/ <i>3rd Echelon</i>	120	72	192
Eselon II/ <i>2nd Echelon</i>	28	7	35
Eselon I/ <i>1st Echelon</i>	-	-	-
<b>Jumlah/<i>Total</i></b>	<b>1 572</b>	<b>2 124</b>	<b>3 696</b>

Sumber/*Source*: Dinas Kepegawaian, Pendidikan, dan Pelatihan Kabupaten Toraja Utara  
*Regional Office of Personnel Affairs of Toraja Utara Regency*

**Tabel**  
**Table 2.3.2**

**Jumlah Pegawai Negeri Sipil Menurut Tingkat Pendidikan dan Jenis Kelamin di Kabupaten Toraja Utara Desember 2019 dan Desember 2020**  
**Number of Civil Servants by Educational Level and Sex in Toraja Utara Regency December 2019 and December 2020**

Tingkat Pendidikan <i>Educational Level</i>	2019		
	Laki-laki <i>Male</i>	Perempuan <i>Female</i>	Jumlah <i>Total</i>
(1)	(2)	(3)	(4)
Sampai dengan SD <i>Up to Primary School</i>	5	-	5
SMP/Sederajat <i>General Junior High School</i>	19	-	19
SMA/Sederajat <i>General/Vocational Senior High School</i>	320	105	425
Diploma I, II/Akta I, II, III <i>Diploma I, II/Akta I, II, III</i>	93	396	489
Tingkat Sarjana/Doktor/Ph.D <i>University Graduates</i>	1 190	1 559	2 749
<b>Jumlah/Total</b>	<b>1 627</b>	<b>2 060</b>	<b>3 687</b>

Lanjutan Tabel/*Continued Table 2.3.2*

Tingkat Pendidikan <i>Educational Level</i>	2020		
	Laki-laki <i>Male</i>	Perempuan <i>Female</i>	Jumlah <i>Total</i>
(1)	(2)	(3)	(4)
Sampai dengan SD <i>Up to Primary School</i>	5	-	5
SMP/Sederajat <i>General Vocational Junior High School</i>	14	-	14
SMA/Sederajat <i>General/Vocational Senior High School</i>	273	99	372
Diploma I, II/Akta I, II, III <i>Diploma I, II/Akta I, II, III</i>	92	390	482
Tingkat Sarjana/Doktor/Ph.D <i>University Graduates</i>	1 188	1 635	2 823
<b>Jumlah/Total</b>	<b>1 572</b>	<b>2 124</b>	<b>3 696</b>

Sumber/*Source*: Dinas Kepegawaian, Pendidikan, dan Pelatihan Kabupaten Toraja Utara  
*Regional Office of Personnel Affairs of Toraja Utara Regency*

**Tabel**  
**Table** 2.3.3

**Jumlah Pegawai Negeri Sipil Menurut Tingkat Kepangkatan dan Jenis Kelamin di Kabupaten Toraja Utara Desember 2019 dan Desember 2020**  
*Number of Civil Servants by Hierarchy and Sex in Toraja Utara Regency, December 2019 and December 2020*

Pangkat/Golongan/Ruang Hierarchy	2019		
	Laki-laki Male	Perempuan Female	Jumlah Total
(1)	(2)	(3)	(4)
1. I/A (Juru Muda)	1	0	1
2. I/B (Juru Muda Tingkat I)	2	0	2
3. I/C (Juru)	5	0	5
4. I/D (Juru Tingkat I)	7	0	7
<b>Golongan I/Range I</b>	<b>15</b>	<b>0</b>	<b>15</b>
5. II/A (Pengatur Muda)	22	10	32
6. II/B (Pengatur Muda Tingkat I)	49	20	69
7. II/C (Pengatur)	91	141	232
8. II/D (Pengatur Tingkat I)	58	38	96
<b>Golongan II/Range II</b>	<b>220</b>	<b>209</b>	<b>429</b>
9. III/A (Penata Muda)	173	277	450
10. III/B (Penata Muda Tingkat I)	209	369	578
11. III/C (Penata)	220	309	529
12. III/D (Penata Tingkat I)	224	311	555
<b>Golongan III/Range III</b>	<b>846</b>	<b>1 266</b>	<b>2 112</b>
13. IV/A (Pembina)	195	213	408
14. IV/B (Pembina Tingkat I)	325	358	683
15. IV/C (Pembina Utama Muda)	25	13	38
16. IV/D (Pembina Utama Madya)	1	1	2
17. IV/E (Pembina Utama)	0	0	0
<b>Golongan IV/Range IV</b>	<b>546</b>	<b>585</b>	<b>1 131</b>
<b>Jumlah/Total</b>	<b>1 627</b>	<b>2 060</b>	<b>3 687</b>

Lanjutan Tabel/*Continued Table 2.3.3*

Pangkat/Golongan/Ruang <i>Hierarchy</i>	2020		
	Laki-laki <i>Male</i>	Perempuan <i>Female</i>	Jumlah <i>Total</i>
(1)	(5)	(6)	(7)
1. I/A (Juru Muda)	1	-	1
2. I/B (Juru Muda Tingkat I)	2	-	2
3. I/C (Juru)	4	-	4
4. I/D (Juru Tingkat I)	5	-	5
<b>Golongan I/Range I</b>	<b>12</b>	<b>-</b>	<b>12</b>
5. II/A (Pengatur Muda)	16	7	23
6. II/B (Pengatur Muda Tingkat I)	41	18	59
7. II/C (Pengatur)	89	144	233
8. II/D (Pengatur Tingkat I)	57	38	95
<b>Golongan II/Range II</b>	<b>203</b>	<b>207</b>	<b>410</b>
9. III/A (Penata Muda)	176	298	474
10. III/B (Penata Muda Tingkat I)	172	327	499
11. III/C (Penata)	227	332	559
12. III/D (Penata Tingkat I)	274	374	648
<b>Golongan III/Range III</b>	<b>849</b>	<b>1 331</b>	<b>2 180</b>
13. IV/A (Pembina)	190	228	418
14. IV/B (Pembina Tingkat I)	291	341	632
15. IV/C (Pembina Utama Muda)	26	16	42
16. IV/D (Pembina Utama Madya)	1	1	2
17. IV/E (Pembina Utama)	-	-	-
<b>Golongan IV/Range IV</b>	<b>508</b>	<b>586</b>	<b>1 094</b>
<b>Jumlah/Total</b>	<b>1 572</b>	<b>2 124</b>	<b>3 696</b>

Sumber/*Source*: Dinas Kepegawaian, Pendidikan, dan Pelatihan Kabupaten Toraja Utara  
*Regional Office of Personnel Affairs of Toraja Utara Regency*

**Tabel**  
**Table 2.3.4****Jumlah Pegawai Negeri Sipil Menurut Organisasi Perangkat Daerah (OPD) dan Jenis Kelamin di Kabupaten Toraja Utara, Desember 2020**  
**Number of Civil Servants by Regional Office and Sex in Toraja Utara Regency, December 2020**

<b>OPD</b> <b>Regional Office</b>	<b>Laki-laki</b> <b>Male</b>	<b>Perempuan</b> <b>Female</b>	<b>Jumlah</b> <b>Total</b>
(1)	(2)	(3)	(4)
Sekretariat Daerah	35	31	66
Sekretariat DPRD	13	8	21
Inspektorat	21	24	45
Dinas Pendidikan	780	1 224	2 004
Dinas Kesehatan	63	456	519
Dinas Pekerjaan Umum Dan Penataan Ruang	26	7	33
Dinas Perumahan Kawasan Pemukiman & Pertanahan	36	5	41
Dinas Satpol-PP & Damkar	31	-	31
Dinas Sosial	10	13	23
Dinas Tenaga Kerja & Transmigrasi	11	12	23
Dinas Pemberdayaan Perempuan, Perlindungan Anak, Pengendalian Penduduk Dan KB	5	30	35
Dinas Ketahanan Pangan	9	5	14
Dinas Lingkungan Hidup	27	14	41
Dinas Pemberdayaan Masyarakat & Lembaga	16	8	24
Dinas Kependudukan & Pencatatan Sipil	14	8	22

Lanjutan Tabel/*Continued Table* 2.3.4

<b>OPD</b> <i>Regional Office</i>	<b>Laki-laki</b> <i>Male</i>	<b>Perempuan</b> <i>Female</i>	<b>Jumlah</b> <i>Total</i>
(1)	(2)	(3)	(4)
Dinas Perhubungan	24	5	29
Dinas Komunikasi Infomatika, Statistik & Persandian	15	13	28
Dinas Perindustrian Koperasi Dan UKM	12	8	20
Dinas Penanaman Modal Dan PTSP	4	18	22
Dinas Kepemudaan Dan Olahraga	13	6	19
Dinas Kebudayaan Dan Pariwisata	14	16	30
Dinas Perpustakaan Dan Kearsipan	6	11	17
Dinas Perikanan	14	4	18
Dinas Pertanian	37	23	60
Dinas Perdagangan	12	5	17
Badan Kesatuan Bangsa Dan Politik	12	5	17
BAPPEDA	14	13	27
Badan Pengelolaan Keuangan & Aset Daerah	18	10	28
Badan Pendapatan Daerah	22	10	32
Badan Kepegawaian Pendidikan & Pelatihan	16	10	26
Badan Penanggulangan Bencana Daerah	14	7	21



Lanjutan Tabel/*Continued Table 2.3.4*

<b>OPD Regional Office</b>	<b>Laki-laki Male</b>	<b>Perempuan Female</b>	<b>Jumlah Total</b>
(1)	(2)	(3)	(4)
Kecamatan Awan Karua	6	2	8
Kecamatan Balusu	8	7	15
Kecamatan Bangkelekila'	4	-	4
Kecamatan Baruppu'	6	1	7
Kecamatan Buntao'	7	7	14
Kecamatan Buntu Pepasan	8	3	11
Kecamatan Dende' Piongan Napo	10	2	12
Kecamatan Kapala Pitu	9	2	11
Kecamatan Kesu'	12	10	22
Kecamatan Nanggala	14	2	16
Kecamatan Rantebua	12	1	13
Kecamatan Rantepao	31	20	51
Kecamatan Rindingallo	9	5	14
Kecamatan Sa'dan	5	9	14
Kecamatan Sanggalangi'	12	4	16
Kecamatan Sesean Suloara'	8	3	11
Kecamatan Sesean	19	10	29
Kecamatan Sopai	10	5	15
Kecamatan Tallunglipu	17	12	29
Kecamatan Tikala	13	8	21
Kecamatan Tondon	8	2	10
<b>Jumlah/Total</b>	<b>1 572</b>	<b>2 124</b>	<b>3 696</b>

Sumber/*Source*: Dinas Kepegawaian, Pendidikan, dan Pelatihan Kabupaten Toraja Utara  
Regional Office of Personnel Affairs of Toraja Utara Regency

**Tabel**  
**Table** 2.3.5

**Jumlah Pegawai Negeri Sipil Menurut Organisasi Perangkat Daerah (OPD) dan Tingkat Kepangkatan di Kabupaten Toraja Utara, Desember 2020**  
**Number of Civil Servants by Regional Office and Hierarchy in Toraja Utara Regency, December 2020**

OPD Regional Office	Tingkat Kepangkatan/Hierarchy				Jumlah Total
	I	II	III	IV	
(1)	(2)	(3)	(4)	(5)	(6)
Sekretariat Daerah	-	9	40	17	66
Sekretariat DPRD	-	3	13	5	21
Inspektorat	-	2	27	16	45
Dinas Pendidikan	4	105	1 037	858	2 004
Dinas Kesehatan	-	130	343	46	519
Dinas Pekerjaan Umum Dan Penataan Ruang	-	2	26	5	33
Dinas Perumahan Kawasan Pemukiman & Pertanahan	1	10	27	3	41
Dinas Satpol-PP & Damkar	-	11	18	2	31
Dinas Sosial	-	1	16	6	23
Dinas Tenaga Kerja & Transmigrasi	-	-	16	7	23
Dinas Pemberdayaan Perempuan, Perlindungan Anak, Pengendalian Penduduk Dan KB	-	5	24	6	35
Dinas Ketahanan Pangan	-	-	11	3	14
Dinas Lingkungan Hidup	4	14	17	6	41
Dinas Pemberdayaan Masyarakat & Lembang	-	3	18	3	24
Dinas Kependudukan & Pencatatan Sipil	-	3	15	4	22

Lanjutan Tabel/*Continued Table 2.3.5*

OPD <i>Regional Office</i>	Tingkat Kepangkatan/ <i>Hierarchy</i>				Jumlah <i>Total</i>
	I	II	III	IV	
(1)	(2)	(3)	(4)	(5)	(6)
Dinas Perhubungan	-	11	13	5	29
Dinas Komunikasi Informatika, Statistik & Persandian	-	3	22	3	28
Dinas Perindustrian Koperasi Dan UKM	-	1	14	5	20
Dinas Penanaman Modal Dan PTSP	-	-	16	6	22
Dinas Kepemudaan Dan Olahraga	-	-	15	4	19
Dinas Kebudayaan Dan Pariwisata	-	-	21	9	30
Dinas Perpustakaan Dan Kearsipan	-	-	16	1	17
Dinas Perikanan	-	2	13	3	18
Dinas Pertanian	-	5	43	12	60
Dinas Perdagangan	-	-	13	4	17
Badan Kesatuan Bangsa Dan Politik	-	1	12	4	17
BAPPEDA	-	1	18	8	27
Badan Pengelolaan Keuangan & Aset Daerah	-	4	20	4	28
Badan Pendapatan Daerah	3	8	16	5	32
Badan Kepegawaian Pendidikan & Pelatihan	-	1	20	5	26
Badan Penanggulangan Bencana Daerah	-	1	12	8	21

Lanjutan Tabel/*Continued Table 2.3.5*

OPD <i>Regional Office</i>	Tingkat Kepangkatan/ <i>Hierarchy</i>				Jumlah <i>Total</i>
	I	II	III	IV	
(1)	(2)	(3)	(4)	(5)	(6)
Kecamatan Awan Karua	-	1	6	1	8
Kecamatan Balusu	-	4	10	1	15
Kecamatan Bangkeleklila'	-	1	1	2	4
Kecamatan Baruppu'	-	1	5	1	7
Kecamatan Buntao'	-	5	8	1	14
Kecamatan Buntu Pepasan	-	3	6	2	11
Kecamatan Dende' Piongan Napo	-	4	7	1	12
Kecamatan Kapala Pitu	-	5	5	1	11
Kecamatan Kesu'	-	6	15	1	22
Kecamatan Nanggala	-	6	10	-	16
Kecamatan Rantebua	-	3	9	1	13
Kecamatan Rantepao	-	6	44	1	51
Kecamatan Rindingallo	-	6	6	2	14
Kecamatan Sa'dan	-	3	11	-	14
Kecamatan Sanggalangi'	-	6	9	1	16
Kecamatan Sesean Suloara'	-	4	6	1	11
Kecamatan Sesean	-	2	27	-	29
Kecamatan Sopai	-	3	10	2	15
Kecamatan Tallunglipu	-	2	26	1	29
Kecamatan Tikala	-	3	18	-	21
Kecamatan Tondon	-	-	9	1	10
<b>Jumlah/Total</b>	<b>12</b>	<b>410</b>	<b>2 180</b>	<b>1 094</b>	<b>3 696</b>

Sumber/*Source*: Dinas Kepegawaian, Pendidikan, dan Pelatihan Kabupaten Toraja Utara  
*Regional Office of Personnel Affairs of Toraja Utara Regency*

**Tabel**  
**Table 2.3.6****Jumlah Tenaga Kontrak Pemerintah Menurut Organisasi Perangkat Daerah (OPD) dan Jenis Kelamin di Kabupaten Toraja Utara, Desember 2020**  
**Number of Temporary Workers by Regional Office and Sex in Toraja Utara Regency, December 2020**

<b>OPD</b> <b>Regional Office</b>	<b>Laki-laki</b> <b>Male</b>	<b>Perempuan</b> <b>Female</b>	<b>Jumlah</b> <b>Total</b>
(1)	(2)	(3)	(4)
Sekretariat Daerah	29	39	68
Sekretariat DPRD	33	30	63
Inspektorat	12	6	18
Dinas Pendidikan	802	1 040	1 842
Dinas Kesehatan	75	641	716
Dinas Pekerjaan Umum Dan Penataan Ruang	42	38	80
Dinas Perumahan Kawasan Pemukiman & Pertanahan	38	21	59
Dinas Satpol-PP & Damkar	273	34	307
Dinas Sosial	6	6	12
Dinas Tenaga Kerja & Transmigrasi	6	8	14
Dinas Pemberdayaan Perempuan, Perlindungan Anak, Pengendalian Penduduk Dan KB	6	30	36
Dinas Ketahanan Pangan	5	3	8
Dinas Lingkungan Hidup	133	16	149
Dinas Pemberdayaan Masyarakat & Lembaga	23	10	33
Dinas Kependudukan & Pencatatan Sipil	7	29	36

Lanjutan Tabel/*Continued Table* 2.3.6

<b>OPD Regional Office</b>	<b>Laki-laki Male</b>	<b>Perempuan Female</b>	<b>Jumlah Total</b>
(1)	(2)	(3)	(4)
Dinas Perhubungan	63	40	103
Dinas Komunikasi Informatika, Statistik & Persandian	11	12	23
Dinas Perindustrian Koperasi Dan UKM	25	24	49
Dinas Penanaman Modal Dan PTSP	10	13	23
Dinas Kepemudaan Dan Olahraga	7	4	11
Dinas Kebudayaan Dan Pariwisata	31	34	65
Dinas Perpustakaan Dan Kearsipan	9	8	17
Dinas Perikanan	7	9	16
Dinas Pertanian	50	43	93
Dinas Perdagangan	8	4	12
Badan Kesatuan Bangsa Dan Politik	6	9	15
BAPPEDA	12	10	22
Badan Pengelolaan Keuangan & Aset Daerah	15	28	43
Badan Pendapatan Daerah	40	27	67
Badan Kepegawaian Pendidikan & Pelatihan	6	15	21
Badan Penanggulangan Bencana Daerah	23	21	44

Lanjutan Tabel/Continued Table 2.3.6

<b>OPD Regional Office</b>	<b>Laki-laki Male</b>	<b>Perempuan Female</b>	<b>Jumlah Total</b>
(1)	(2)	(3)	(4)
Kecamatan Awan Karua	-	2	2
Kecamatan Balusu	3	2	5
Kecamatan Bangkeleleka'	2	6	8
Kecamatan Baruppu'	6	2	8
Kecamatan Buntao'	4	7	11
Kecamatan Buntu Pepsan	6	4	10
Kecamatan Dende' Piongan Napo	9	7	16
Kecamatan Kapala Pitu	1	2	3
Kecamatan Kesu'	5	7	12
Kecamatan Nanggala	1	6	7
Kecamatan Rantebua	6	8	14
Kecamatan Rantepao	20	61	81
Kecamatan Rindingallo	2	6	8
Kecamatan Sa'dan	7	13	20
Kecamatan Sanggalangi'	12	16	28
Kecamatan Sesean Suloara'	4	10	14
Kecamatan Sesean	14	17	31
Kecamatan Sopai	4	8	12
Kecamatan Tallunglipu	9	30	39
Kecamatan Tikala	10	20	30
Kecamatan Tondon	5	7	12
<b>Jumlah/Total</b>	<b>1 943</b>	<b>2 493</b>	<b>4 436</b>

Sumber/Source: Dinas Kepegawaian, Pendidikan, dan Pelatihan Kabupaten Toraja Utara  
Regional Office of Personnel Affairs of Toraja Utara Regency

## 2.4 KEUANGAN PEMERINTAH GOVERNMENT FINANCE

**Tabel 2.4.1** Realisasi Pendapatan Pemerintah di Kabupaten Toraja Utara Menurut Jenis Pendapatan (rupiah), 2015–2020  
*Actual Toraja Utara Regency Government Revenues by Type of Revenues (rupiahs), 2015-2020*

Jenis Pendapatan/ <i>Type of Revenues</i>	2015	2016
(1)	(2)	(3)
<b>1. Pendapatan Asli Daerah (PAD)/<i>Regional Revenue</i></b>	<b>33 808 406 730,57</b>	<b>34 896 515 041,55</b>
1.1 Pajak Daerah/ <i>Regional Tax</i>	10 300 489 724,98	11 040 040 061,60
1.2 Retribusi Daerah/ <i>Regional Retribution</i>	6 663 345 460,00	6 357 249 151,00
1.3 Hasil Perusahaan Milik Daerah dan Pengelolaan Kekayaan Daerah yang Dipisahkan/ <i>Regional-Owned Company Revenue and Separated Management of Regional Wealth</i>	2 689 532 788,22	3 758 828 122,00
1.4 Lain-lain PAD yang Sah/ <i>Other Regional Revenue</i>	14 155 038 757,37	13 740 397 706,95
<b>2. Dana Perimbangan/<i>Balance Funds</i></b>	<b>592 115 795 518,00</b>	<b>677 025 597 393,00</b>
2.1 Bagi Hasil/ <i>Sharing Revenue</i>	11 821 575 018,00	16 490 920 542,00
2.2 Dana Alokasi Umum/ <i>General Allocation Fund</i>	471 481 781 000,00	527 790 139 000,00
2.3 Dana Alokasi Khusus/ <i>Special Allocation Fund</i>	107 826 600 000,00	132 744 537 851,00
2.4 Pendapatan dari Pusat Lainnya/ <i>Other Central Government Fund</i>	985 839 500,00	0,00
<b>3. Lain-lain Pendapatan yang Sah/<i>Other Revenue</i></b>	<b>166 157 750 873,94</b>	<b>161 335 270 752,40</b>
3.1 Pendapatan Hibah/ <i>Grant</i>	6 604 407 000,00	0,00
3.2 Dana Bagi Hasil Pajak dari Provinsi dan Pemerintah Daerah Lainnya/ <i>Tax Sharing Revenue from Provincial and Other Regional Governments</i>	27 722 685 448,94	30 574 318 891,40
3.3 Dana Penyesuaian dan Otonomi Daerah (Dana Desa)/ <i>Regional Adjustment and Autonomy Fund</i>	29 998 890 000,00	67 191 556 000,00
3.4 Bantuan Keuangan dari Provinsi atau Pemerintah Daerah Lainnya/ <i>Financial Assistance from Provincial or Other Regional Governments</i>	101 793 661 200,00	63 566 733 281,00
3.5 Lainnya/ <i>Others</i>	38 107 225,00	2 662 580,00
3.6 Dana Kapitasi Jaminan Kesehatan Nasional pada Fasilitas Kesehatan Tingkat Pertama/ <i>Capitation Fund of National Health Insurance for First-class Healthcare Facilities</i>	0,00	0,00
<b>Jumlah/<i>Total</i></b>	<b>792 081 953 122,51</b>	<b>873 257 383 186,95</b>



Lanjutan Tabel/Continued Table 2.4.1

Jenis Pendapatan/Type of Revenues	2017	2018
(1)	(4)	(5)
<b>1. Pendapatan Asli Daerah (PAD)/Regional Revenue</b>	<b>44 165 976 209,12</b>	<b>41 975 878 751,30</b>
1.1 Pajak Daerah/Regional Tax	16 208 700 402,38	18 403 534 804,74
1.2 Retribusi Daerah/Regional Retribution	9 417 800 962,50	14 106 452 735,50
1.3 Hasil Perusahaan Milik Daerah dan Pengelolaan Kekayaan Daerah yang Dipisahkan/Regional-Owned Company Revenue and Separated Management of Regional Wealth	4 582 290 292,20	4 272 402 607,00
1.4 Lain-lain PAD yang Sah/Other Regional Revenue	13 957 184 552,04	5 193 488 604,06
<b>2. Dana Perimbangan/Balance Funds</b>	<b>711 002 965 149,00</b>	<b>795 904 719 613,00</b>
2.1 Bagi Hasil/Sharing Revenue	12 626 167 383,00	13 803 155 587,00
2.2 Dana Alokasi Umum/General Allocation Fund	518 518 563 000,00	519 040 535 000,00
2.3 Dana Alokasi Khusus/Special Allocation Fund	179 858 234 766,00	263 061 029 026,00
2.4 Pendapatan dari Pusat Lainnya/Other Central Government Fund	0,00	0,00
<b>3. Lain-lain Pendapatan yang Sah/Other Revenue</b>	<b>181 930 806 828,00</b>	<b>220 894 813 026,00</b>
3.1 Pendapatan Hibah/Grant	938 000 000,00	0,00
3.2 Dana Bagi Hasil Pajak dari Provinsi dan Pemerintah Daerah Lainnya/Tax Sharing Revenue from Provincial and Other Regional Governments	34 920 903 228,00	34 295 766 757,00
3.3 Dana Penyesuaian dan Otonomi Daerah (Dana Desa)/Regional Adjustment and Autonomy Fund	88 526 067 000,00	109 601 625 000,00
3.4 Bantuan Keuangan dari Provinsi atau Pemerintah Daerah Lainnya/Financial Assistance from Provincial or Other Regional Governments	9 653 151 600,00	10 115 283 723,00
3.5 Lainnya/Others	47 892 685 000,00	56 143 192 032,00
3.6 Dana Kapitasi Jaminan Kesehatan Nasional pada Fasilitas Kesehatan Tingkat Pertama/Capitation Fund of National Health Insurance for First-class Healthcare Facilities	0,00	10 738 945 514,00
<b>Jumlah/Total</b>	<b>937 099 748 186,12</b>	<b>1 058 775 411 390,30</b>

Lanjutan Tabel/*Continued Table 2.4.1*

Jenis Pendapatan/ <i>Type of Revenues</i>	2019	2020
(1)	(6)	(7)
<b>1. Pendapatan Asli Daerah (PAD)/<i>Regional Revenue</i></b>	<b>51 882 966 518,99</b>	<b>43 853 643 361,93</b>
1.1 Pajak Daerah/ <i>Regional Tax</i>	19 572 426 271,00	18 997 710 881,00
1.2 Retribusi Daerah/ <i>Regional Retribution</i>	16 632 524 812,00	12 704 535 935,00
1.3 Hasil Perusahaan Milik Daerah dan Pengelolaan Kekayaan Daerah yang Dipisahkan/ <i>Regional-Owned Company Revenue and Separated Management of Regional Wealth</i>	4 832 342 223,00	5 161 183 228,00
1.4 Lain-lain PAD yang Sah/ <i>Other Regional Revenue</i>	10 845 673 212,99	6 990 213 317,93
<b>2. Dana Perimbangan/<i>Balance Funds</i></b>	<b>763 972 242 419,00</b>	<b>692 417 989 776,00</b>
2.1 Bagi Hasil/ <i>Sharing Revenue</i>	12 388 730 979,00	14 006 839 639,00
2.2 Dana Alokasi Umum/ <i>General Allocation Fund</i>	553 781 929 000,00	505 895 983 000,00
2.3 Dana Alokasi Khusus/ <i>Special Allocation Fund</i>	197 801 582 440,00	161 875 289 137,00
2.4 Pendapatan dari Pusat Lainnya/ <i>Other Central Government Fund</i>	0,00	10 639 878 000,00
<b>3. Lain-lain Pendapatan yang Sah/<i>Other Revenue</i></b>	<b>302 276 099 520,13</b>	<b>245 446 175 345,50</b>
3.1 Pendapatan Hibah/ <i>Grant</i>	23 217 684 348,91	15 478 934 507,00
3.2 Dana Bagi Hasil Pajak dari Provinsi dan Pemerintah Daerah Lainnya/ <i>Tax Sharing Revenue from Provincial and Other Regional Governments</i>	41 430 931 565,22	39 608 040 838,50
3.3 Dana Penyesuaian dan Otonomi Daerah (Dana Desa)/ <i>Regional Adjustment and Autonomy Fund</i>	133 918 314 000,00	136 239 738 000,00
3.4 Bantuan Keuangan dari Provinsi atau Pemerintah Daerah Lainnya/ <i>Financial Assistance from Provincial or Other Regional Governments</i>	9 710 404 000,00	54 119 462 000,00
3.5 Lainnya/ <i>Others</i>	81 249 132 589,00	0,00
3.6 Dana Kapitasi Jaminan Kesehatan Nasional pada Fasilitas Kesehatan Tingkat Pertama/ <i>Capitation Fund of National Health Insurance for First-class Healthcare Facilities</i>	12 749 633 017,00	0,00
<b>Jumlah/<i>Total</i></b>	<b>1 118 131 308 458,12</b>	<b>981 717 808 483,43</b>

Sumber/*Source*: Badan Pengelola Keuangan dan Aset Daerah Kabupaten Toraja Utara/*Regional Agency for Financial and Asset Management of Toraja Utara Regency*

**Tabel**  
**Table** 2.4.2

**Realisasi Belanja Pemerintah di Kabupaten Toraja Utara  
Menurut Jenis Belanja (rupiah), 2015–2020**  
*Actual Toraja Utara Regency Government Expenditures by  
Type of Expenditures (rupiahs), 2015–2020*

Jenis Belanja <i>Type of Expenditures</i>	2015	2016
(1)	(2)	(3)
<b>1. Belanja Tidak Langsung/<i>Indirect Expenditures</i></b>	<b>439 386 129 029,46</b>	<b>495 496 027 917,00</b>
1.1 Belanja Pegawai/ <i>Personnel Expenditures</i>	334 710 609 284,46	360 964 556 812,00
1.2 Belanja Bunga/ <i>Interest Expenditures</i>	0,00	0,00
1.3 Belanja Subsidi/ <i>Subsidies Expenditures</i>	0,00	0,00
1.4 Belanja Hibah/ <i>Grant Expenditures</i>	23 406 145 986,00	9 409 683 276,00
1.5 Belanja Bagi Hasil/ <i>Sharing Fund Expenditures</i>	2 038 637 050,00	2 377 537 300,00
1.6 Belanja Bantuan Keuangan/ <i>Financial Aids Expenditures</i>	79 230 736 709,00	122 744 250 529,00
1.7 Belanja Tidak Terduga/ <i>Unpredicted Expenditures</i>	0,00	0,00
1.8 Belanja Biaya Pinjaman Daerah/ <i>Regional Credit Expenditures</i>	0,00	0,00
<b>2. Belanja Langsung/<i>Direct Expenditures</i></b>	<b>369 539 508 368,00</b>	<b>386 720 314 717,30</b>
2.1 Belanja Pegawai/ <i>Personnel Expenditures</i>	17 757 137 500,00	17 846 367 500,00
2.2 Belanja Barang dan Jasa/ <i>Goods and Services Expenditures</i>	173 102 039 332,00	161 411 713 959,00
2.3 Belanja Modal/ <i>Capital Expenditure</i>	178 680 331 536,00	207 462 233 258,30
<b>Jumlah/<i>Total</i></b>	<b>808 925 637 397,46</b>	<b>882 216 342 634,30</b>

Lanjutan Tabel/*Continued Table 2.4.2*

Jenis Belanja <i>Type of Expenditures</i>	2017	2018
(1)	(4)	(5)
<b>1. Belanja Tidak Langsung/<i>Indirect Expenditures</i></b>	<b>471 984 728 784,00</b>	<b>507 251 568 443,00</b>
1.1 Belanja Pegawai/ <i>Personnel Expenditures</i>	318 756 427 106,00	329 402 001 904,00
1.2 Belanja Bunga/ <i>Interest Expenditures</i>	0,00	0,00
1.3 Belanja Subsidi/ <i>Subsidies Expenditures</i>	0,00	0,00
1.4 Belanja Hibah/ <i>Grant Expenditures</i>	6 331 746 488,00	9 804 240 000,00
1.5 Belanja Bagi Hasil/ <i>Sharing Fund Expenditures</i>	2 233 259 450,00	4 401 489 600,00
1.6 Belanja Bantuan Keuangan/ <i>Financial Aids Expenditures</i>	144 663 295 740,00	163 643 836 939,00
1.7 Belanja Tidak Terduga/ <i>Unpredicted Expenditures</i>	0,00	0,00
1.8 Belanja Biaya Pinjaman Daerah/ <i>Regional Credit Expenditures</i>	0,00	0,00
<b>2. Belanja Langsung/<i>Direct Expenditures</i></b>	<b>458 435 738 287,32</b>	<b>520 340 719 524,00</b>
2.1 Belanja Pegawai/ <i>Personnel Expenditures</i>	11 843 267 050,00	15 724 954 753,00
2.2 Belanja Barang dan Jasa/ <i>Goods and Services Expenditures</i>	235 021 982 019,00	288 372 435 826,00
2.3 Belanja Modal/ <i>Capital Expenditure</i>	211 570 489 218,32	216 243 328 945,00
<b>Jumlah/<i>Total</i></b>	<b>930 420 467 071,32</b>	<b>1 027 592 287 967,00</b>

Lanjutan Tabel/*Continued Table 2.4.2*

Jenis Belanja <i>Type of Expenditures</i>	2019	2020
(1)	(6)	(7)
<b>1. Belanja Tidak Langsung/<i>Indirect Expenditures</i></b>	<b>582 788 094 961,00</b>	<b>572 888 811 805,00</b>
1.1 Belanja Pegawai/ <i>Personnel Expenditures</i>	347 981 935 402,00	333 340 922 933,00
1.2 Belanja Bunga/ <i>Interest Expenditures</i>	0,00	0,00
1.3 Belanja Subsidi/ <i>Subsidies Expenditures</i>	0,00	0,00
1.4 Belanja Hibah/ <i>Grant Expenditures</i>	42 445 331 019,00	51 891 507 000,00
1.5 Belanja Bagi Hasil/ <i>Sharing Fund Expenditures</i>	4 025 729 750,00	2 963 030 619,00
1.6 Belanja Bantuan Keuangan/ <i>Financial Aids Expenditures</i>	188 301 814 540,00	181 888 154 253,00
1.7 Belanja Tidak Terduga/ <i>Unpredicted Expenditures</i>	33 284 250,00	2 805 197 000,00
1.8 Belanja Biaya Pinjaman Daerah/ <i>Regional Credit Expenditures</i>	0,00	0,00
<b>2. Belanja Langsung/<i>Direct Expenditures</i></b>	<b>509 951 856 537,00</b>	<b>443 009 604 760,68</b>
2.1 Belanja Pegawai/ <i>Personnel Expenditures</i>	8 256 370 500,00	7 261 654 848,00
2.2 Belanja Barang dan Jasa/ <i>Goods and Services Expenditures</i>	259 369 131 073,00	216 472 267 704,00
2.3 Belanja Modal/ <i>Capital Expenditure</i>	242 326 354 964,00	219 275 682 208,68
<b>Jumlah/<i>Total</i></b>	<b>1 092 739 951 498,00</b>	<b>1 015 898 416 565,68</b>

Sumber/*Source*: Badan Pengelola Keuangan dan Aset Daerah Kabupaten Toraja Utara/*Regional Agency for Financial and Asset Management of Toraja Utara Regency*

# 3

# PENDUDUK

Population

2020

**261.086**

Total penduduk Kabupaten  
Regency population



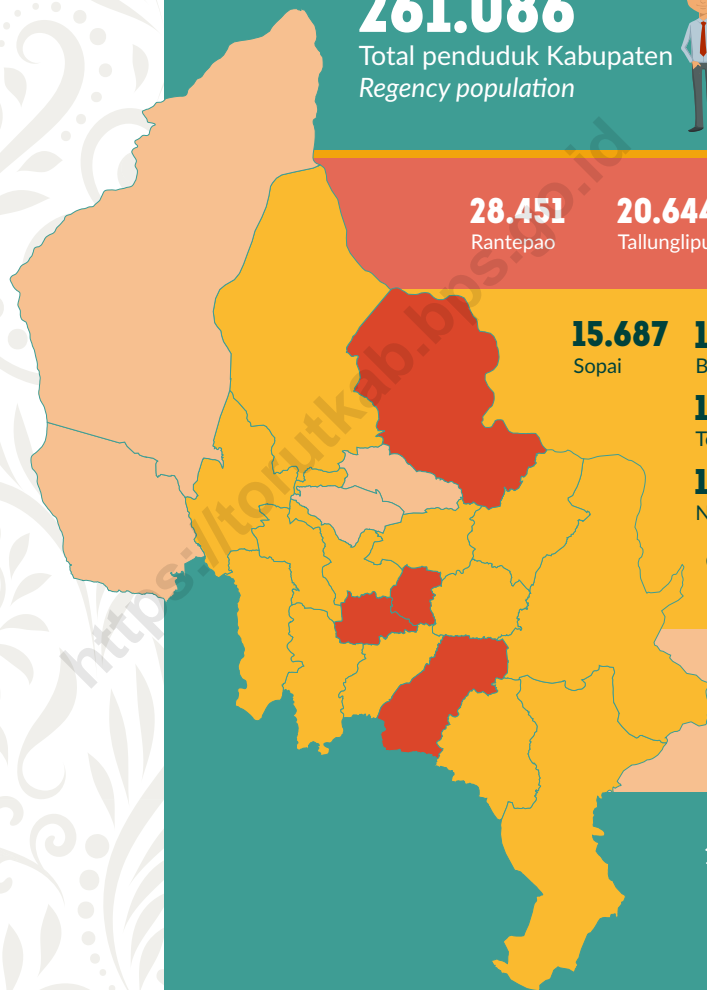
**133.335**

Laki-laki/Male



**127.751**

Perempuan/Female



**28.451**

Rantepao

**20.644**

Tallunglipu

**19.150**

Kesu

**18.722**

Sa'dan

**15.687**

Sopai

**14.582**

Bunpes

**13.319**

Sesean

**13.218**

Sanggalangit

**12.529**

Tondon

**12.342**

Tikala

**11.443**

Buntao

**10.376**

Nanggala

**9.070**

Rindingallo

**9.046**

Denpina

**8.989**

Rantebua

**8.525**

Bangekelelila

**7.983**

Balusu

**7.451**

Baruppu

**6.982**

Kapala Pitu

**6.943**

Sesean Suloara

**5.634**

Awan

18.701 - 28.500



7.501 - 18.700



5.500 - 7.500



Sumber :

**BPS, HASIL SP2020 SEPTEMBER**

Source :

BPS-Statistics Indonesia, the result of the 2020 pop. census

<https://torunjab.bps.go.id>

*(Halaman ini sengaja dikosongkan)*

**PENJELASAN TEKNIS**

1. **Penduduk** secara domisili adalah semua orang yang berdomisili di wilayah teritorial selama 6 bulan atau lebih dan atau mereka yang berdomisili kurang dari 6 bulan tetapi bertujuan menetap.
2. **Penduduk secara administrasi** adalah semua orang yang tercatat sebagai penduduk pada catatan sipil setempat.
3. **Laju pertumbuhan penduduk** adalah angka yang menunjukkan penambahan penduduk dalam jangka waktu tertentu.
4. **Kepadatan penduduk** adalah rasio banyaknya penduduk per kilometer persegi.
5. **Rasio jenis kelamin** adalah perbandingan antara penduduk laki-laki terhadap 100 penduduk perempuan pada suatu wilayah dan waktu tertentu.
6. **Penduduk usia kerja** adalah penduduk yang berumur 15 tahun ke atas.
7. **Angkatan kerja** adalah penduduk usia kerja (15 tahun ke atas) yang bekerja, punya pekerjaan namun sementara tidak bekerja, dan pengangguran.
8. **Bekerja** adalah kegiatan ekonomi yang dilakukan dengan maksud memperoleh atau membantu memperoleh pendapatan atau keuntungan dan lamanya bekerja paling sedikit 1 jam secara terus menerus dalam seminggu yang lalu.

**TECHNICAL NOTES**

1. **Population** are all residents of the entire territory who have stayed for six months or longer, and those who intended to stay more than six months even though their length of stay is less than six months.
2. **Population by administration** are all residents that registered by regional population agency.
3. **The growth rate of population** is the number that show percentage of population growth within a specified period of time.
4. **Population density** is ratio of population per square kilometre.
5. **Sex ratio** is the ratio of male population to female population in a given area and time, usually expressed as the number of males for every 100 females.
6. **Working age population** is person of 15 years and over.
7. **Labor force or economically active** are persons of 15 years and over, who in the previous week were working, temporarily absent from work but having jobs, and unemployment.
8. **Working** is economic activity conducted by a person and intended to earn income by doing work or helping to do work at least one hour continuously during the reference week (including unpaid family worker/s for any economic activity).



9. **Lapangan usaha** adalah bidang kegiatan dari pekerjaan/tempat bekerja di mana seseorang bekerja. Klasifikasi lapangan usaha mengikuti Klasifikasi Baku Lapangan Usaha Indonesia (KBLI) dalam 1 digit.
10. **Status pekerjaan** adalah kedudukan seseorang dalam unit usaha/kegiatan dalam melakukan pekerjaan.
11. **Berusaha sendiri tanpa dibantu orang lain** adalah bekerja atau berusaha dengan menanggung risiko secara ekonomis, yaitu dengan tidak kembalinya ongkos produksi yang telah dikeluarkan dalam rangka usahanya tersebut, serta tidak menggunakan pekerja dibayar maupun pekerja tak dibayar, termasuk yang sifat pekerjaannya memerlukan teknologi atau keahlian khusus.
12. **Berusaha dibantu buruh tidak tetap/buruh tidak dibayar** adalah bekerja atau berusaha atas risiko sendiri, dan menggunakan buruh/pekerja tak dibayar dan atau buruh/pekerja tidak tetap.
13. **Berusaha dibantu buruh tetap/buruh dibayar** adalah berusaha atas risiko sendiri dan mempekerjakan paling sedikit satu orang buruh/pekerja tetap yang dibayar.
14. **Buruh/karyawan/pegawai** adalah seseorang yang bekerja pada orang lain atau instansi/kantor/perusahaan secara tetap dengan menerima upah/gaji baik
9. **Industry** is field of a person's activity or establishment. The classification of industries follows the Indonesia Standard Industrial Classification (KBLI) in one digit.
10. **Employment status** is the status of a person at his place of work or establishment where he was employed.
11. **Own-account worker** is a person who works at his own risk, that is with no return on production costs that have been incurred in the framework of the business, without assisted by paid per mount worker or unpaid worker include technical job or skill job.
12. **Employer assisted by temporary workers/unpaid worker** is a person who works at his own risk and assisted by temporary worker/unpaid worker.
13. **Employer assisted by permanent workers/paid workers** is a person who does his business at her/his own risk at least one assisted by paid permanent worker.
14. **Employee** is a person who work permanently for other people or institution/office/company and gains some money/cash or goods

berupa uang maupun barang. Buruh yang tidak mempunyai majikan tetap digolongkan sebagai pekerja bebas. Seseorang dianggap memiliki majikan tetap jika memiliki 1 (satu) majikan (orang/rumah tangga) yang sama dalam sebulan terakhir, khusus pada sektor bangunan batasannya tiga bulan. Apabila majikannya instansi/lembaga, boleh lebih dari satu.

*as wage/salary. Labor who have no permanent employer is categorized as a casual worker. A laborers in general is considered to have a permanent employer if he has the same employer during the past month, particularly for building construction sector is 3 months. If the employer is an institution, more than 1 (one) employer is allowed.*

**15. Pekerja bebas** adalah seseorang yang bekerja pada orang lain/majikan/institusi yang tidak tetap (lebih dari 1 majikan dalam sebulan terakhir) di usaha pertanian baik berupa usaha rumah tangga maupun bukan usaha rumah tangga, ataupun di nonpertanian atas dasar balas jasa dengan menerima upah atau imbalan baik berupa uang maupun barang, dan baik dengan sistem pembayaran harian maupun borongan

**15. Casual employee** is a person who does not work permanently for other people/employer/institution (more than 1 employer during the last 1 month) in agricultural sector, either home industry or not home industry, or in non-agricultural sector based on remuneration paid with money or goods, and based on daily or contact payment system.

**16. Pekerja tak dibayar** adalah seseorang yang bekerja membantu usaha untuk memperoleh penghasilan/keuntungan yang dilakukan oleh salah seorang anggota rumah tangga atau bukan anggota rumah tangga tanpa mendapat upah/gaji baik berupa uang maupun barang.

**16. Unpaid worker** is a person who intended to work without pay either with money or good, in an establishment run by other members of the family, relative or neighbour.

**URAIAN****DESCRIPTION****Penduduk**

Penduduk Kabupaten Toraja Utara berdasarkan hasil sensus penduduk tahun 2020 bulan September ada sebanyak 261.086 jiwa dengan rasio jenis kelamin penduduk laki-laki terhadap penduduk perempuan sebesar 104. Hal ini menunjukkan untuk setiap 100 penduduk perempuan, terdapat 104 penduduk laki-laki.

Kecamatan Rantepao memiliki penduduk terbesar dengan jumlah penduduk 28.451 jiwa. Kontribusinya sebesar 10,90 persen

Laju pertumbuhan penduduk per tahun Kabupaten Toraja Utara pada tahun 2020 adalah sebesar 1,88 persen.

**Ketenagakerjaan**

Angkatan Kerja di Kabupaten Toraja Utara pada tahun 2020 sebanyak 111.692 jiwa, dimana 108.155 jiwa diantaranya bekerja pada seminggu terakhir (96,83 persen).

Tingkat Pengangguran Terbuka (TPT) di Kabupaten Toraja Utara tahun 2019 adalah sebesar 3,17 persen. Dapat dikatakan bahwa sekitar 3-4 dari 100 angkatan kerja yang ada di Toraja Utara merupakan pengangguran terbuka.

**Population**

*The population of Toraja Utara Regency based on the 2020 Population Census (September) is 261,086 people, with 104 sex ratio. It means there were 104 male population for every 100 female population.*

*Rantepao Subdistrict were the largest contributor to the total population with 28,451 people or 10.90 percent of its total population.*

*2020 annual population growth of Toraja Utara Regency were 1.88 percent.*

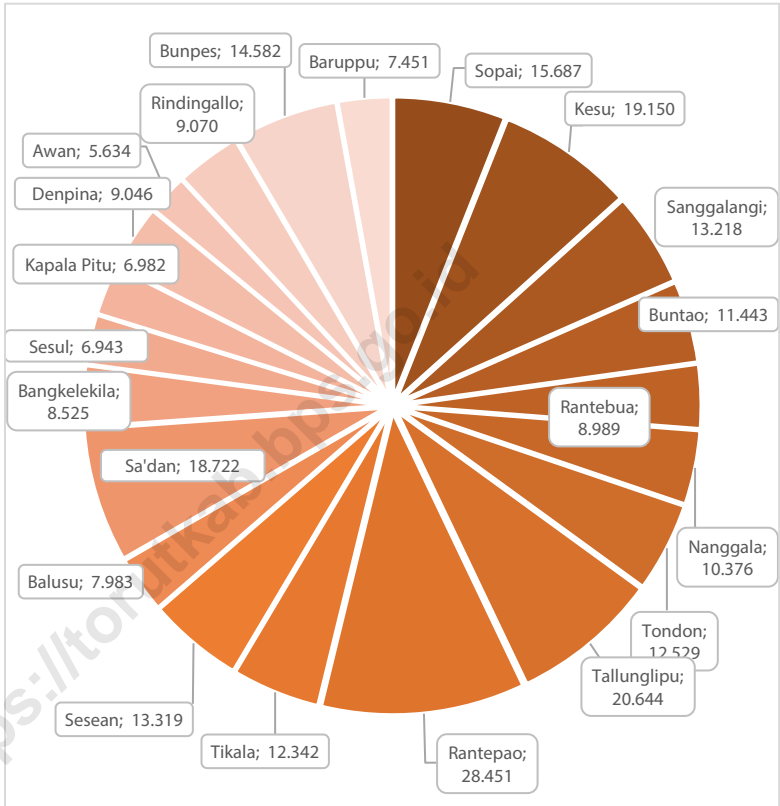
**Employment**

*The Work Force of Toraja Utara Regency in 2020 were 111,692 people, whereabouts 108,155 of them working in the past week (96,83 percent).*

*Unemployment rate of Toraja Utara Regency in 2019 were about 3 percent. It means, 3-4 of 100 people are unemployed in the past week on the time survey was held.*

**Gambar** 3.1  
**Figures**

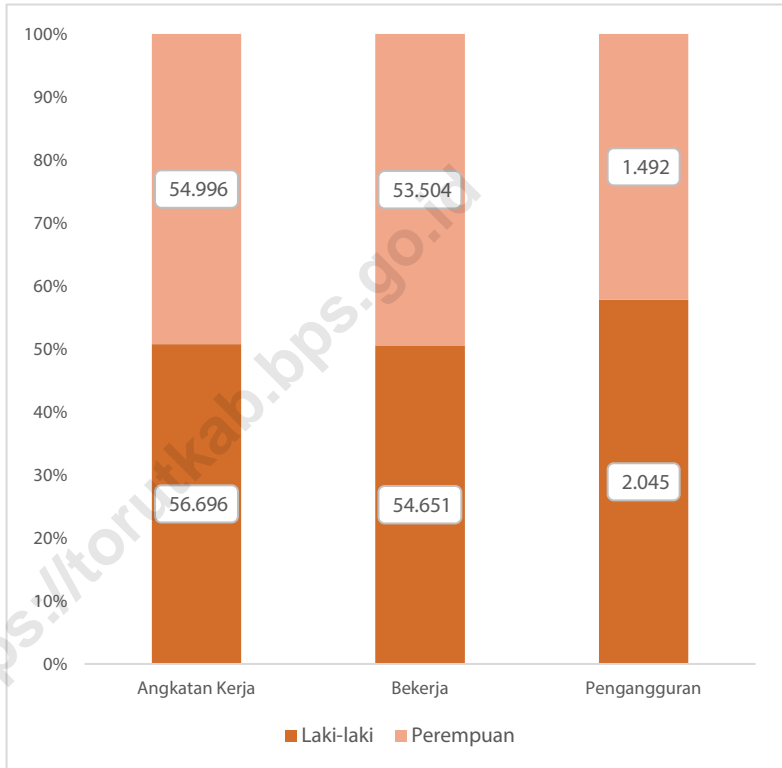
**Jumlah Penduduk Menurut Kecamatan di Kabupaten Toraja Utara, 2020**  
**Population by Subdistrict in Toraja Utara Regency, 2020**



Sumber/Source: BPS, Hasil SP2020 (September)  
BPS-Statistics Indonesia, The result of the 2020 Population Census (September)

**Gambar** 3.2  
**Figures**

**Penduduk<sup>1</sup> Yang Merupakan Angkatan Kerja, Bekerja, dan Pengangguran Menurut Jenis Kelamin di Kabupaten Toraja Utara, 2020**  
**Number of Labor Force, Working, and Unemployment Population<sup>1</sup> by Sex by Subdistrict in Toraja Utara Regency, 2020**



Catatan/Note: <sup>1</sup> Data dari Hasil Proyeksi Penduduk Indonesia berdasarkan Survei Penduduk Antar Sensus (SUPAS) 2015–2045 (Pertengahan tahun/Juni)/Data from the result of Indonesia Population Projection based on Intercensal Population Surveys 2015-2045

Sumber/Source: BPS, Survei Angkatan Kerja Nasional (Sakernas) Agustus/BPS-Statistics Indonesia, August National Labor Force Survey

### 3.1 PENDUDUK POPULATION

**Tabel 3.1.1 Penduduk, Laju Pertumbuhan Penduduk, Distribusi Persentase Penduduk, Kepadatan Penduduk, Rasio Jenis Kelamin Penduduk Menurut Kecamatan di Kabupaten Toraja Utara, 2020**  
*Population, Population Growth Rate, Percentage Distribution of Population, Population Density, and Population Sex Ratio by Subdistrict in Toraja Utara Regency, 2020*

Kecamatan Subdistrict	Penduduk Population	Laju Pertumbuhan Penduduk per Tahun 2019–2020 Annual Population Growth Rate (%) 2019-2020
(1)	(2)	(3)
010 Sopai	15 687	1,80
020 Kesu	19 150	2,06
030 Sanggalangi	13 218	1,68
040 Buntao	11 443	2,45
050 Rantebua	8 989	1,64
060 Nanggala	10 376	1,18
070 Tondon	12 529	2,75
080 Tallunglipu	20 644	1,30
090 Rantepao	28 451	1,03
100 Tikala	12 342	1,79
110 Sesean	13 319	1,96
120 Balusu	7 983	1,62
130 Sa'dan	18 722	2,22
140 Bangkelekila	8 525	5,04
150 Sesean Suloara	6 943	1,04
160 Kapala Pitu	6 982	1,41
170 Dende Piongan Napo	9 046	1,22
180 Awan Rante Karua	5 634	0,79
190 Rindingallo	9 070	2,18
200 Buntu Pepasan	14 582	1,72
210 Baruppu	7 451	3,24
<b>Toraja Utara</b>	<b>261 086</b>	<b>1,82</b>

Lanjutan Tabel/Continued Table 3.1.1

Kecamatan Subdistrict	Persentase Penduduk Percentage of Total Population	Kepadatan Penduduk per km <sup>2</sup> Population Density per sq,km
(1)	(4)	(5)
010 Sopai	6,01	329,28
020 Kesu	7,33	736,54
030 Sanggalangi	5,06	338,92
040 Buntao	4,38	231,17
050 Rantebua	3,44	105,95
060 Nanggala	3,97	152,59
070 Tondon	4,80	348,03
080 Tallunglipu	7,91	2 191,51
090 Rantepao	10,90	2 764,92
100 Tikala	4,73	526,54
110 Sesean	5,10	332,56
120 Balusu	3,06	171,64
130 Sa'dan	7,17	232,60
140 Bangkelekila	3,27	405,95
150 Sesean Suloara	2,66	320,25
160 Kapala Pitu	2,67	147,70
170 Dende Piongan Napo	3,46	116,77
180 Awan Rante Karua	2,16	102,98
190 Rindingallo	3,47	122,15
200 Buntu Pepasan	5,59	110,70
210 Baruppu	2,85	45,95
<b>Toraja Utara</b>	<b>100,00</b>	<b>226,74</b>

Lanjutan Tabel/*Continued Table* 3.1.1

Kecamatan Subdistrict	Penduduk Laki-laki Male Population	Populasi Perempuan Female Population	Rasio Jenis Kelamin Population Sex Ratio
(1)	(6)	(7)	(8)
010 Sopai	8 048	7 639	105,4
020 Kesu	9 748	9 402	103,7
030 Sanggalangi	6 668	6 550	101,8
040 Buntao	5 818	5 625	103,4
050 Rantebua	4 741	4 248	111,6
060 Nanggala	5 309	5 067	104,8
070 Tondon	6 294	6 235	100,9
080 Tallunglipu	10 388	10 256	101,3
090 Rantepao	14 329	14 122	101,5
100 Tikala	6 323	6 019	105,1
110 Sesean	6 733	6 586	102,2
120 Balusu	4 066	3 917	103,8
130 Sa'dan	9 574	9 148	104,7
140 Bangkelekila	4 352	4 173	104,3
150 Sesean Suloara	3 603	3 340	107,9
160 Kapala Pitu	3 594	3 388	106,1
170 Dende Piongan Napo	4 705	4 341	108,4
180 Awan Rante Karua	2 954	2 680	110,2
190 Rindingallo	4 738	4 332	109,4
200 Buntu Pepasan	7 439	7 143	104,1
210 Baruppu	3 911	3 540	110,5
<b>Toraja Utara</b>	<b>133 335</b>	<b>127 751</b>	<b>104,4</b>

Sumber/Source: BPS, Hasil SP2020 (September)/BPS-Statistics Indonesia, The result of the 2020 Population Census (September)



**Tabel** 3.1.2 **Penduduk Menurut Kelompok Umur dan Jenis Kelamin di Kabupaten Toraja Utara, 2020**  
**Population by Generation and Sex in Toraja Utara Regency, 2020**

Kelompok Umur (tahun) Age Group (year)	Penduduk Laki-laki Male Population	Populasi Perempuan Female Population	Penduduk Population
(1)	(2)	(3)	(4)
0-4	11 364	10 744	22 108
5-9	11 773	11 235	23 008
10-14	14 335	13 596	27 931
15-19	14 437	13 170	27 607
20-24	13 094	12 203	25 297
25-29	10 704	9 893	20 597
30-34	9 321	8 705	18 026
35-39	8 554	7 826	16 380
40-44	8 155	7 787	15 942
45-49	7 440	6 665	14 105
50-54	6 082	5 793	11 875
55-59	4 734	4 698	9 432
60-64	4 020	4 652	8 672
65-69	3 531	3 761	7 292
70-74	2 763	3 054	5 817
75+	3 028	3 969	6 997
<b>Toraja Utara</b>	<b>133 335</b>	<b>127 751</b>	<b>261 086</b>

Sumber/Source: BPS, Hasil SP2020 (September)/BPS-Statistics Indonesia, The result of the 2020 Population Census (September)

**Tabel**  
**Table** 3.1.3

**Penduduk Menurut Generasi di Kabupaten Toraja Utara, 2020**  
**Population by Generation in Toraja Utara Regency, 2020**

Kecamatan Subdistrict	Penduduk Population	Persentase Penduduk Percentage of Total Population
(1)	(2)	(3)
Post Gen Z <sup>1</sup>	35 248	13,50
Gen Z <sup>2</sup>	85 994	32,94
Millenial <sup>3</sup>	59 712	22,87
Gen X <sup>4</sup>	43 954	16,84
Baby Boomer <sup>5</sup>	29 181	11,18
Pre-Boomer <sup>6</sup>	6 997	2,68
<b>Toraja Utara</b>	<b>261 086</b>	<b>100,00</b>

Catatan/Note: <sup>1</sup> Lahir tahun 2013 dan setelahnya/ Born 2013 and after

<sup>2</sup> Lahir tahun 1997-2012/ Born between 1997-2012

<sup>3</sup> Lahir tahun 1981-1996/ Born between 1981-1996

<sup>4</sup> Lahir tahun 1965-1980/ Born between 1965-1980

<sup>5</sup> Lahir tahun 1946-1946/ Born between 1946-1946

<sup>6</sup> Lahir tahun 1945 dan sebelumnya/ Born 1945 and before

Sumber/Source: BPS, Hasil SP2020 (September)/BPS-Statistics Indonesia, The result of the 2020 Population Census (September)

### 3.2 KETENAGAKERJAAN EMPLOYMENT

**Tabel** 3.2.1 **Jumlah Penduduk<sup>1</sup> Berumur 15 Tahun Keatas Menurut Jenis Kegiatan Selama Seminggu yang Lalu dan Jenis Kelamin di Kabupaten Toraja Utara, 2020**  
*Population<sup>1</sup> Aged 15 Years and Over by Type of Activity for the Last Week and Sex in Toraja Utara Regency, 2020*

Kegiatan Utama <i>Main Activity</i>	Jenis Kelamin/Sex		
	Laki-laki <i>Male</i>	Perempuan <i>Female</i>	Jumlah <i>Total</i>
(1)	(2)	(3)	(4)
<b>I. Angkatan Kerja</b> <i>Economically Active</i>	<b>56 696</b>	<b>54 996</b>	<b>111 692</b>
1. Bekerja <i>Working</i>	54 651	53 504	108 155
2. Pengangguran Terbuka <i>Unemployment</i>	2 045	1 492	3 537
<b>II. Bukan Angkatan Kerja</b> <i>Economically Inactive</i>	<b>26 355</b>	<b>27 412</b>	<b>53 767</b>
1. Sekolah <i>Attending School</i>	7 633	7 611	15 244
2. Mengurus Rumah Tangga <i>Housekeeping</i>	12 031	16 962	28 993
3. Lainnya <i>Others</i>	6 691	2 839	9 530
<b>Toraja Utara</b>	<b>83 051</b>	<b>82 408</b>	<b>165 459</b>
<b>Tingkat Partisipasi Angkatan Kerja</b> <i>Economically Active Participation Rate</i>	<b>68,27</b>	<b>66,74</b>	<b>67,50</b>
<b>Tingkat Pengangguran Terbuka</b> <i>Unemployment Rate</i>	<b>3,61</b>	<b>2,71</b>	<b>3,17</b>

Catatan/Note: <sup>1</sup> Data dari Hasil Proyeksi Penduduk Indonesia berdasarkan Survei Penduduk Antar Sensus (SUPAS) 2015–2045 (Pertengahan tahun/Juni)/Data from the result of Indonesia Population Projection based on Intercensal Population Surveys 2015–2045

Sumber/Source: BPS, Survei Angkatan Kerja Nasional (Sakernas) Agustus/BPS-Statistics Indonesia, August National Labor Force Survey

**Tabel**  
**Table** 3.2.2

**Tingkat Pengangguran Terbuka dan Tingkat Partisipasi Angkatan Kerja Menurut Jenis Kelamin di Kabupaten Toraja Utara, 2018-2020**  
***Unemployment Rate and Economically Active Participation Rate by Sex in Toraja Utara Regency, 2018-2020***

Tahun Year	Tingkat Partisipasi Angkatan Kerja <sup>1</sup> <i>Economically Active Participation Rate</i>	Tingkat Pengangguran Terbuka <sup>2</sup> <i>Unemployment Rate</i>
(1)		(6)
2018	72,99	2,65
2019	71,59	2,86
2020	67,50	3,17

Catatan/Note: <sup>12</sup> Data dari Hasil Proyeksi Penduduk Indonesia berdasarkan Survei Penduduk Antar Sensus (SUPAS) 2015–2045 (Pertengahan tahun/Juni)/Data from the result of Indonesia Population Projection based on Intercensal Population Surveys 2015-2045

Sumber/Source: BPS, Survei Angkatan Kerja Nasional (Sakernas) Agustus/BPS-Statistics Indonesia, August National Labor Force Survey

**Tabel**  
**Table** 3.2.3

**Penduduk<sup>1</sup> Berumur 15 Tahun ke Atas Menurut Pendidikan Tertinggi yang Ditamatkan dan Jenis Kegiatan Selama Seminggu yang Lalu di Kabupaten Toraja Utara, 2020**  
*Population<sup>1</sup> 15 Years of Age and Over by Educational Attainment and Type of Activity During the Previous Week in Toraja Utara Regency, 2020*

Pendidikan Tertinggi yang Ditamatkan <sup>2</sup> <i>Educational Attainment<sup>2</sup></i>	Angkatan Kerja/ <i>Economically Active</i>			Persentase Bekerja terhadap Angkatan Kerja <i>Percentage of Working to Economically Active</i>
	Bekerja <i>Working</i>	Pengangguran <sup>3</sup> <i>Unemployment<sup>3</sup></i>	Jumlah Angkatan Kerja <i>Total of Economically Active</i>	
(1)	(2)	(3)	(4)	(5)
0	39 662	535	40 197	98,67
1	22 202	535	40 197	98,67
2	31 099	1 790	32 889	94,56
3	15 192	926	16 118	94,25
<b>Jumlah/Total</b>	<b>108 155</b>	<b>3 537</b>	<b>111 692</b>	<b>96,83</b>

Lanjutan Tabel/*Continued Table* 3.2.3

<b>Pendidikan Tertinggi yang Ditamatkan<sup>2</sup></b> <i>Educational Attainment<sup>2</sup></i>	<b>Bukan Angkatan Kerja</b> <i>Not Economically Active</i>	<b>Jumlah Total</b>	<b>Persentase Angkatan Kerja terhadap Penduduk Usia Kerja</b> <i>Percentage of Economically Active to Working Age Population</i>
(1)	(6)	(7)	(8)
0	15 990	56 187	71,54
1	12 922	35 410	63,51
2	19 993	52 882	62,19
3	4 862	20 980	76,83
<b>Jumlah/Total</b>	<b>53 767</b>	<b>165 459</b>	<b>67,50</b>

Catatan/Note: <sup>1</sup> Data dari Hasil Proyeksi Penduduk Indonesia berdasarkan Survei Penduduk Antar Sensus (SUPAS) 2015–2045 (Pertengahan tahun/Juni)/Data from the result of Indonesia Population Projection based on Intercensal Population Surveys 2015-2045

<sup>2</sup> 0. ≤ Sekolah Dasar (SD)/≤ Primary School

1. Sekolah Menengah Pertama/Junior High School

2. Sekolah Menengah Atas/Senior High School

3. Perguruan Tinggi/Collage

<sup>3</sup> 1. Mencari pekerjaan/Looking for work

2. Mempersiapkan usaha/Establishing a new business/firm

3. Merasa tidak mungkin mendapat pekerjaan/Hopeless of job

4. Sudah punya pekerjaan tetapi belum mulai bekerja/Have a job in future start

Sumber/Source: BPS, Survei Angkatan Kerja Nasional (Sakernas) Agustus/BPS-Statistics Indonesia, August National Labor Force Survey

**Tabel**  
**Table** 3.2.4

**Penduduk<sup>1</sup> Berumur 15 Tahun ke Atas Menurut Pendidikan Tertinggi yang Ditamatkan (tujuh kategori) dan Jenis Kegiatan Selama Seminggu yang Lalu di Kabupaten Toraja Utara, 2020**

*Population<sup>1</sup> 15 Years of Age and Over by Educational Attainment (seven categories) and Type of Activity During the Previous Week in Toraja Utara Regency, 2020*

Pendidikan Tertinggi yang Ditamatkan <sup>2</sup> <i>Educational Attainment<sup>2</sup></i>	Angkatan Kerja/ <i>Economically Active</i>			Persentase Bekerja terhadap Angkatan Kerja <i>Percentage of Working to Economically Active</i>
	Bekerja <i>Working</i>	Pengangguran <sup>3</sup> <i>Unemployment<sup>3</sup></i>	Jumlah Angkatan Kerja <i>Total of Economically Active</i>	
(1)	(2)	(3)	(4)	(5)
1	21 183	159	21 342	99,25
2	18 479	376	18 855	98,01
3	22 202	286	22 488	98,73
4	18 552	640	19 192	96,67
5	12 547	1 150	13 697	91,60
6	3 221	145	3 366	95,69
7	11 971	781	12 752	93,88
<b>Jumlah/Total</b>	<b>108 155</b>	<b>3 537</b>	<b>111 692</b>	<b>96,83</b>

Lanjutan Tabel/*Continued Table* 3.2.4

Pendidikan Tertinggi yang Ditamatkan <sup>2</sup> <i>Educational Attainment<sup>2</sup></i>	Bukan Angkatan Kerja <i>Not Economically Active</i>	Jumlah Total	Persentase Angkatan Kerja terhadap Penduduk Usia Kerja <i>Percentage of Economically Active to Working Age Population</i>
(1)	(6)	(7)	(8)
1	9 238	30 580	69,79
2	6 752	25 607	73,63
3	12 922	35 410	63,51
4	12 596	31 788	60,37
5	7 397	21 094	64,93
6	1 367	4 733	71,12
7	3 495	16 247	78,49
<b>Jumlah/Total</b>	<b>53 767</b>	<b>165 459</b>	<b>67,50</b>

Catatan/Note: <sup>1</sup> Data dari Hasil Proyeksi Penduduk Indonesia hasil Survei Penduduk Antar Sensus (SUPAS) 2015–2045 (Pertengahan tahun/Juni)/Data from the result of Indonesia Population Projection based on Intercensal Population Surveys 2015–2045

- <sup>2</sup>
1. Tidak/belum pernah sekolah; tidak/belum tamat SD/No Schooling; Not/Not Yet Completed Primary School
  2. Sekolah Dasar/Primary School
  3. Sekolah Menengah Pertama/Junior High School
  4. Sekolah Menengah Atas Umum/General Senior High School
  5. Sekolah Menengah Atas Kejuruan/Vocational Senior High School
  6. Diploma I, II, III/Diploma I, II, III
  7. Perguruan Tinggi/University

- <sup>3</sup>
1. Mencari pekerjaan/Looking for work
  2. Mempersiapkan usaha/Establishing a new business/firm
  3. Merasa tidak mungkin mendapat pekerjaan/Hopeless of job
  4. Sudah punya pekerjaan tetapi belum mulai bekerja/Have a job in future start

Sumber/Source: BPS, Survei Angkatan Kerja Nasional (Sakernas) Agustus/BPS-Statistics Indonesia, August National Labor Force Survey



**Tabel**  
**Table** 3.2.5

**Penduduk<sup>1</sup> Berumur 15 Tahun Ke Atas yang Bekerja Selama Seminggu yang Lalu Menurut Status Pekerjaan Utama dan Jenis Kelamin di Kabupaten Toraja Utara, 2020**  
**Population<sup>1</sup> 15 Years of Age and Over who Worked During The Previous Week by Main Employment Status and Sex in Toraja Utara Regency, 2020**

<b>Status Pekerjaan Utama</b> <b>Main Employment Status</b>	<b>Laki-Laki</b> <b>Male</b>	<b>Perempuan</b> <b>Female</b>	<b>Jumlah</b> <b>Total</b>
(1)	(2)	(3)	(4)
Berusaha sendiri <i>Own account worker</i>	9 226	9 478	18 704
Berusaha dibantu buruh tidak tetap/buruh tidak dibayar <i>Employer assisted by temporary worker/unpaid worker</i>	14 937	10 071	25 008
Berusaha dibantu buruh tetap/buruh dibayar <i>Employer assisted by permanent worker/paid worker</i>	1 405	312	1 717
Buruh/Karyawan/Pegawai/ <i>Employee</i>	10 769	10 793	21 562
Pekerja bebas <i>Casual worker</i>	6 900	5 703	12 603
Pekerja keluarga/tak dibayar <i>Family worker/unpaid worker</i>	11 414	17 147	28 561
<b>Jumlah/Total</b>	<b>54 651</b>	<b>53 504</b>	<b>108 155</b>

Catatan/Note: <sup>1</sup> Data dari Hasil Proyeksi Penduduk Indonesia berdasarkan Survei Penduduk Antar Sensus (SUPAS) 2015–2045 (Pertengahan tahun/Juni)/Data from the result of Indonesia Population Projection based on Intercensal Population Surveys 2015-2045

Sumber/Source: BPS, Survei Angkatan Kerja Nasional (Sakernas) Agustus/BPS-Statistics Indonesia, August National Labor Force Survey

**Tabel** 3.2.6  
**Table**

**Penduduk<sup>1</sup> Berumur 15 Tahun Ke Atas yang Bekerja Selama Seminggu yang Lalu Menurut Lapangan Pekerjaan Utama dan Jenis Kelamin di Kabupaten Toraja Utara, 2020**  
*Population<sup>1</sup> 15 Years of Age and Over who Worked During The Previous Week by Main Employment Field and Sex in Toraja Utara Regency, 2020*

<b>Lapangan Pekerjaan Utama</b> <i>Main Employment Field</i>	<b>Laki-Laki</b> <i>Male</i>	<b>Perempuan</b> <i>Female</i>	<b>Jumlah</b> <i>Total</i>
(1)	(2)	(3)	(4)
Pertanian/ <i>Agriculture</i>	33 502	33 718	67 220
Manufaktur/ <i>Manufacture</i>	6 159	1 219	7 378
Jasa/ <i>Services</i>	14 990	18 567	33 557
<b>Jumlah/Total</b>	<b>54 651</b>	<b>53 504</b>	<b>108 155</b>

Catatan/Note: <sup>1</sup> Data dari Hasil Proyeksi Penduduk Indonesia berdasarkan Survei Penduduk Antar Sensus (SUPAS) 2015–2045 (Pertengahan tahun/Juni)/Data from the result of Indonesia Population Projection based on Intercensal Population Surveys 2015–2045

Sumber/Source: BPS, Survei Angkatan Kerja Nasional (Sakernas) Agustus/BPS-Statistics Indonesia, August National Labor Force Survey

**Tabel**  
**Table** 3.2.7

**Penduduk<sup>1</sup> Berumur 15 Tahun Ke Atas yang Bekerja Selama Seminggu yang Lalu Menurut Golongan Umur dan Jenis Kelamin di Kabupaten Toraja Utara, 2020**  
**Population<sup>1</sup> 15 Years of Age and Over who Worked During The Previous Week by Age Group and Sex in Toraja Utara Regency, 2020**

<b>Golongan Umur</b> <b>Age Group</b>	<b>Laki-Laki</b> <b>Male</b>	<b>Perempuan</b> <b>Female</b>	<b>Jumlah</b> <b>Total</b>
(1)	(2)	(3)	(4)
15 - 19	5 595	3 328	8 923
20 - 24	4 540	3 974	8 514
25 - 29	5 695	5 273	10 968
30 - 34	5 403	5 913	11 316
35 - 39	6 009	5 842	11 851
40 - 44	5 010	5 918	10 928
45 - 49	5 168	4 861	10 029
50 - 54	4 631	5 558	10 189
55 - 59	4 280	4 794	9 074
60+	8 320	8 043	16 363
<b>Jumlah/Total</b>	<b>54 651</b>	<b>53 504</b>	<b>108 155</b>

Catatan/Note: <sup>1</sup> Data dari Hasil Proyeksi Penduduk Indonesia berdasarkan Survei Penduduk Antar Sensus (SUPAS) 2015–2045 (Pertengahan tahun/Juni)/Data from the result of Indonesia Population Projection based on Intercensal Population Surveys 2015-2045

Sumber/Source: BPS, Survei Angkatan Kerja Nasional (Sakernas) Agustus/BPS-Statistics Indonesia, August National Labor Force Survey

**Tabel** 3.2.8  
**Table**

**Penduduk<sup>1</sup> Berumur 15 Tahun Ke Atas yang Bekerja Selama Seminggu yang Lalu Menurut Pendidikan Tertinggi yang Ditamatkan dan Jenis Kelamin di Kabupaten Toraja Utara, 2020**

***Population<sup>1</sup> 15 Years of Age and Over who Worked During The Previous Week by Education Attainment and Sex in Toraja Utara Regency, 2020***

<b>Pendidikan Tertinggi Yang Ditamatkan</b> <i>Education Attainment</i>	<b>Laki-Laki</b> <i>Male</i>	<b>Perempuan</b> <i>Female</i>	<b>Jumlah</b> <i>Total</i>
(1)	(2)	(3)	(4)
Tidak / Belum Pernah Sekolah dan Tidak / Belum / Tamat SD <i>No Schooling and Did Not Complete / Not Yet Completed / Completed Primary School</i>	19 538	20 124	39 662
Sekolah Menengah Pertama <i>Junior High School</i>	12 580	9 622	22 202
Sekolah Menengah Atas <i>Senior High School</i>	9 078	9 474	18 552
Sekolah Menengah Kejuruan <i>Vocational High School</i>	7 469	5 078	12 547
Diploma I/ II/ III Akademi <i>Diploma I/ II/ III Academy</i>	391	2 830	3 221
Universitas <i>University</i>	5 595	6 376	11 971
<b>Jumlah/Total</b>	<b>54 651</b>	<b>53 504</b>	<b>108 155</b>

Catatan/Note: <sup>1</sup> Data dari Hasil Proyeksi Penduduk Indonesia berdasarkan Survei Penduduk Antar Sensus (SUPAS) 2015–2045 (Pertengahan tahun/Juni)/Data from the result of Indonesia Population Projection based on Intercensal Population Surveys 2015-2045

Sumber/Source: BPS, Survei Angkatan Kerja Nasional (Sakernas) Agustus/BPS-Statistics Indonesia, August National Labor Force Survey

**Tabel**  
**Table** 3.2.9**Penduduk<sup>1</sup> Berumur 15 Tahun Ke Atas yang Bekerja Selama Seminggu yang Lalu Menurut Jenis Pekerjaan Utama dan Jenis Kelamin di Kabupaten Toraja Utara, 2020**  
**Population<sup>1</sup> 15 Years of Age and Over who Worked During The Previous Week by Main Occupation and Sex in Toraja Utara Regency, 2020**

<b>Jenis Pekerjaan Utama</b> <i>Main Occupation</i>	<b>Laki-Laki</b> <i>Male</i>	<b>Perempuan</b> <i>Female</i>	<b>Jumlah</b> <i>Total</i>
(1)	(2)	(3)	(4)
0 / 1 Tenaga Profesional, Teknisi, Dan Yang Sejenis <i>Profesional, Technical And Related Workers</i>	2 874	4 904	7 778
2 Tenaga Kepemimpinan Dan Ketatalaksanaan <i>Administrative And Managerial Workers</i>	987	435	1 422
3 Tenaga Tata Usaha Dan Yang Sejenis <i>Clerical And Related Workers</i>	1 701	3 106	4 807
4 Tenaga Tata Usaha Penjualan <i>Sales Workers</i>	3 392	6 832	10 224
5 Tenaga Usaha Jasa <i>Services Workers</i>	408	1 916	2 324
6 Tenaga Usaha Pertanian, Kehutanan, Perburuan Dan Perikanan <i>Animal Husbandry, Forestry Workers, Fisherman And Hunters</i>	33 414	33 428	66 842
7 / 8 / 9 Tenaga Produksi, Operator Alat – Alat Angkutan Dan Pekerja Kasar <i>Related Workers, Transport Equipment Operators And Laborers</i>	10 993	2 789	13 782
X/ 00 Lainnya <i>Others</i>	882	94	976
<b>Jumlah/Total</b>	<b>54 651</b>	<b>53 504</b>	<b>108 155</b>

Catatan/Note: <sup>1</sup> Data dari Hasil Proyeksi Penduduk Indonesia berdasarkan Survei Penduduk Antar Sensus (SUPAS) 2015–2045 (Pertengahan tahun/Juni)/Data from the result of Indonesia Population Projection based on Intercensal Population Surveys 2015-2045

Sumber/Source: BPS, Survei Angkatan Kerja Nasional (Sakernas) Agustus/BPS-Statistics Indonesia, August National Labor Force Survey

**Tabel**  
**Table** 3.2.10

**Penduduk<sup>1</sup> Berumur 15 Tahun Ke Atas yang Bekerja Selama Seminggu yang Lalu Menurut Jumlah Jam Kerja Seluruhnya dan Jenis Kelamin di Kabupaten Toraja Utara, 2020**

*Population<sup>1</sup> 15 Years of Age and Over who Worked During The Previous Week by Total Working Hours and Sex in Toraja Utara Regency, 2020*

<b>Jumlah Jam Kerja</b> <i>Main Employment Status</i>	<b>Laki-Laki</b> <i>Male</i>	<b>Perempuan</b> <i>Female</i>	<b>Jumlah</b> <i>Total</i>
(1)	(2)	(3)	(4)
0 *)	1 047	671	1 718
1 - 7	1 295	2 149	3 444
8 - 14	5 969	6 839	12 808
15 - 24	11 325	8 510	19 835
25 - 34	9 770	8 981	18 751
35 +	25 245	26 354	51 599
<b>Jumlah/Total</b>	<b>54 651</b>	<b>53 504</b>	<b>108 155</b>

Catatan/Note: <sup>1</sup> Data dari Hasil Proyeksi Penduduk Indonesia berdasarkan Survei Penduduk Antar Sensus (SUPAS) 2015–2045 (Pertengahan tahun/Juni)/Data from the result of Indonesia Population Projection based on Intercensal Population Surveys 2015-2045

\*) Sementara Tidak Bekerja/Temporarily Not Working

Sumber/Source: BPS, Survei Angkatan Kerja Nasional (Sakernas) Agustus/BPS-Statistics Indonesia, August National Labor Force Survey

<https://torunjab.bps.go.id>

*(Halaman ini sengaja dikosongkan)*

# 4

## SOSIAL & KESEJAHTERAAN RAKYAT

### Social and Welfare

2020

#### GARIS KEMISKINAN

POVERTY LINE



**RP 328.096** /kapita/bulan  
/capita/month

Penduduk Toraja Utara yang memiliki **pengeluaran perkapita** di bawah Rp 328.906 per bulan dikategorikan sebagai penduduk miskin.

*A person whose expenditure per capita per month is below Rp 328.096 is considered to be poor*

#### JUMLAH DAN PERSENTASE PENDUDUK MISKIN

TOTAL AND PERCENTAGE OF THE POOR



**12,01** PERSEN



**77,99** PERSEN

Jumlah penduduk miskin di Toraja Utara ada sebanyak 27,88 ribu orang atau sebesar 12,01 persen.

*27,88 thousand people in Toraja Utara Regency considered to be poor*

Dari 100 penduduk yang di Toraja Utara, 12 diantaranya merupakan penduduk miskin.

*12 in 100 people lives below Toraja Utara poverty line*



<https://torutkab.bps.go.id>

*(Halaman ini sengaja dikosongkan)*

**PENJELASAN TEKNIS**

1. **Jalur pendidikan di Indonesia** terdiri atas 1) pendidikan formal, 2) pendidikan nonformal, dan 3) pendidikan informal yang ketiganya dapat saling melengkapi dan memperkaya (Undang-Undang No. 20 Tahun 2014 tentang Sistem Pendidikan Nasional).
2. **Jenjang pendidikan formal** terdiri atas pendidikan dasar, pendidikan menengah, dan pendidikan tinggi. Jenis pendidikan yang diajarkan mencakup pendidikan umum, kejuruan, akademik, profesi, vokasi, keagamaan, dan khusus.
3. **Poliklinik** adalah sarana kesehatan yang dipakai untuk pelayanan berobat jalan, biasanya berada di bawah pengawasan dokter/tenaga medis.
4. **Puskesmas (Pusat Kesehatan Masyarakat)** adalah unit pelaksana teknis dinas kesehatan Kabupaten/Kota yang mempunyai fungsi utama sebagai penyelenggara pelayanan kesehatan tingkat pertama. Wilayah kerja puskesmas maksimal adalah satu kecamatan dan untuk dapat menjangkau wilayah kerjanya, puskesmas mempunyai jaringan pelayanan yang meliputi unit Puskesmas Pembantu (Pustu), unit Puskesmas Keliling (Puskel), dan unit bidan desa/komunitas

**TECHNICAL NOTES**

1. **The Education System in Indonesia** consists of 1) a formal education, 2) non-formal education, and 3) informal education that all three can be complementary and enriching (Law No. 20 Year 2014 about The National Education System).
2. **The formal education Level** consists of primary education, secondary education, and high education. The kind of education that taught consists of general education, vocational, academic, professional, religious, and specific education.
3. **Polyclinic** is a health facility in which to get outpatient services, usually under the control of doctor/medical personnel.
4. **Public Health Center** is technical implementation unit of regency health department that have the primary function as a first-level health care providers. The working area standard of public health center is one district and to reach their working areas, public health centers have a service network covering subsidiary of public health center, mobile public health center units, and midwife units (Regulation of the Minister of Health of Indonesia Number 75 Year 2015 about Public Health

- (Peraturan Menteri Kesehatan RI No. 75 Tahun 2015 Tentang Pusat Kesehatan Masyarakat).
5. **Apotek** adalah suatu tempat tertentu yang digunakan untuk melakukan pekerjaan kefarmasian, dan penyaluran/ penjualan obat atau bahan farmasi dan perbekalan kesehatan lainnya kepada masyarakat yang dikelola oleh tenaga apoteker (Peraturan Menteri Kesehatan RI No. 1332 Tahun 2002 Tentang Perubahan Atas Peraturan Menteri Kesehatan RI No. 922/MENKES/PER/X/1993 Tentang Ketentuan dan Tata Cara Pemberian Izin Apotek)
  6. **Jumlah tindak pidana** menggambarkan jumlah kasus tindak pidana yang terjadi pada kurun waktu tertentu.
  7. **Tingkat kriminalitas** adalah risiko penduduk terjadi tindak pidana per 100.000 penduduk mengindikasikan peluang penduduk berisiko terkena tindak pidana. Biasanya dinyatakan dalam setiap 100.000 penduduk.
  8. **Persentase penyelesaian tindak pidana** menyatakan persentase penyelesaian tindak pidana oleh polisi.
  9. **Selang waktu terjadi tindak pidana** tahun t mengindikasikan selang waktu terjadinya satu tindak kejahatan dengan kejahatan yang lain.
  10. Untuk **mengukur kemiskinan**, BPS menggunakan konsep kemampuan memenuhi
- Center).
5. **Pharmacy** is a specific place that is used for pharmaceutical jobs, and distribution/sale of drugs/pharmaceuticals and other medical supplies to people that are administered by trained pharmacist (Regulation of the Minister of Health of Indonesia Number 1332 Year 2002 about the Changes of Regulation of the Minister of Health of Indonesia Number 22/MENKES/PER/X/1993 about Pro-vision and Procedures for Administration of Licensed Pharmacies).
  6. **Total crime** refers to the number of criminal cases occurring during a given period.
  7. **Crime rate** indicates the probability of population exposed to risk of crime, expressed in every 100,000 people.
  8. **Crime clearance rate** refers to percentage of crime clearance by police.
  9. **Crime clock** indicates the time interval of occurrence between one crime to another crime.
  10. To measure **poverty**, BPS-Statistics Indonesia has used the concept of basic needs approach. Therefore,

kebutuhan dasar (basic needs approach). Dengan pendekatan ini, kemiskinan dipandang sebagai ketidakmampuan dari sisi ekonomi untuk memenuhi kebutuhan dasar makanan dan bukan makanan yang diukur dari sisi pengeluaran. Metode yang digunakan adalah menghitung Garis Kemiskinan (GK), yang terdiri dari dua komponen yaitu Garis Kemiskinan Makanan (GKM) dan Garis Kemiskinan Non-Makanan (GKNM). Penghitungan Garis Kemiskinan dilakukan secara terpisah untuk daerah perkotaan dan perdesaan.

*poverty is viewed as economic inability to fulfill food and non-food basic needs which are measured by consumption/expenditure. The method used is calculating poverty line, which consists of two components that are Food Poverty Line (FPL) and Non-Food Poverty Line (NFPL). The poverty line was calculated separately for urban and rural areas.*

**11. Penduduk miskin** adalah penduduk yang memiliki rata-rata pengeluaran per kapita per bulan di bawah Garis Kemiskinan.

**11. Poor person** is a person whose expenditure per capita per month is below the poverty line is considered to be poor.

**12. Garis Kemiskinan Makanan (GKM)** merupakan nilai pengeluaran kebutuhan minimum makanan yang disetarakan dengan 2,100 kkalori per kapita per hari. Garis Kemiskinan Non-Makanan (GKNM) adalah kebutuhan minimum untuk perumahan, sandang, pendidikan, kesehatan, dan kebutuhan dasar lainnya.

**12. The Food Poverty Line** refers to the daily minimum requirement of 2,100 kcal per capita per day. The Non-Food Poverty Line refers to the minimum requirement for household necessities for clothing, education, health, and other basic individual needs.

**URAIAN****DESCRIPTION****Pendidikan**

Pada tahun 2020, Kabupaten Toraja Utara memiliki 141 Sekolah Dasar, 73 Sekolah Menengah Pertama, 15 Sekolah Menengah Atas, 17 Sekolah Menengah Kejuruan dan 6 Perguruan Tinggi.

**Education**

*In 2020, Toraja Utara Regency had 141 elementary schools, 73 junior high schools, 15 senior high schools, 17 vocational high schools and 6 college universities.*

**Kesehatan**

Pada tahun 2020, Kabupaten Toraja Utara memiliki 4 rumah sakit yang berada di Kecamatan Rantepao dan Kecamatan Tallunglipu. Selain itu, terdapat 6 poliklinik, puskesmas sebanyak 28, puskesmas pembantu (pustu) sebanyak 28, dan apotek sebanyak 5 fasilitas.

**Health**

*In 2020, Toraja Utara Regency had 4 hospitals located in Rantepao (3) and Tallunglipu (1) Subdistrict. There were 6 polyclinics, 28 public health centers, 28 subsidiary of public health centers, and 5 pharmacies.*

**Kriminalitas**

Pada tahun 2020, jumlah kejahatan yang dilaporkan berada di wilayah Rantepao dan sekitarnya dengan total 119 kasus. Banyaknya kasus yang dilaporkan ini berkontribusi sekitar 77,78 persen dari total kasus di Kabupaten Toraja Utara sepanjang tahun.

**Criminality**

*In 2020, number of crime reported in Rantepao and surrounding areas was 119 crimes, contributed 77,78 for its total crime reported in Toraja Utara Regency.*

**Agama dan Sosial Lainnya**

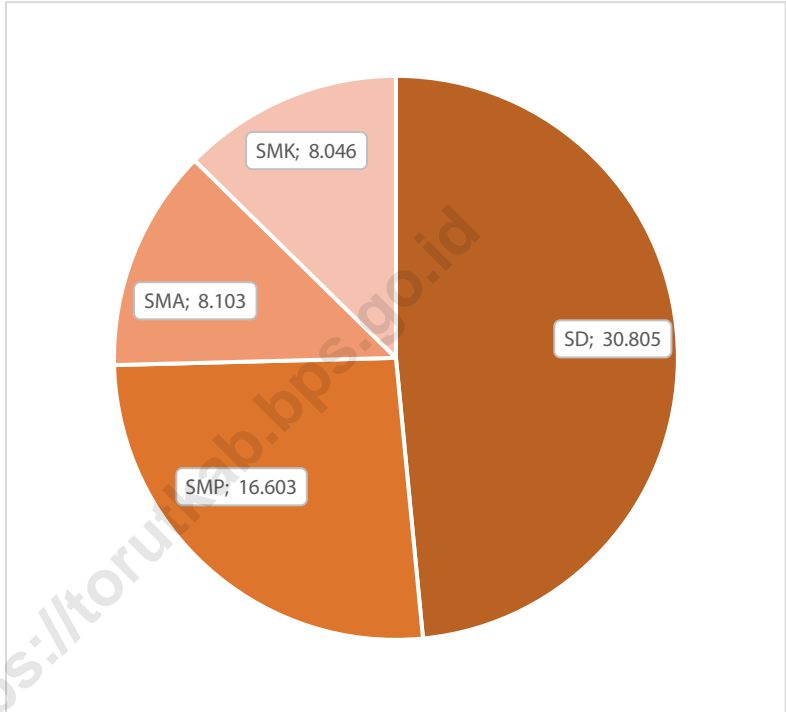
Rumah ibadah di Kabupaten Toraja Utara pada tahun 2020 didominasi oleh Gereja Kristen dan Katolik, masing-masing sebesar 677 dan 124 bangunan, disusul Masjid/Mushola sebanyak 23 bangunan.

**Religion and Other Social Affairs**

*Places of worship in Toraja Utara Regency, 2020 consists of 677 Protestant Church, 124 Catholic Church, and 23 Mosque/Islamic praying room.*

**Gambar** 4.1  
**Figures**

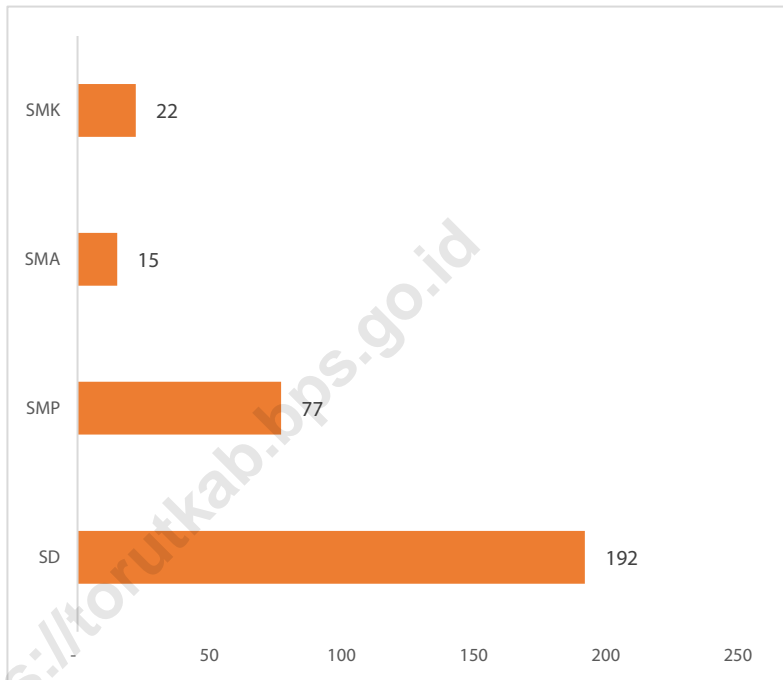
**Banyaknya Murid di Kabupaten Toraja Utara Menurut  
Jenjang Pendidikan, 2020/2021**  
*Number of Pupils in Toraja Utara Regency by Educational  
Level, 2020/2021*



Sumber/Source: Kementerian Pendidikan dan Kebudayaan, Data Semester Ganji/Ministry of Educations and Culture, Odd Semester Data

**Gambar** 4.2  
**Figures**

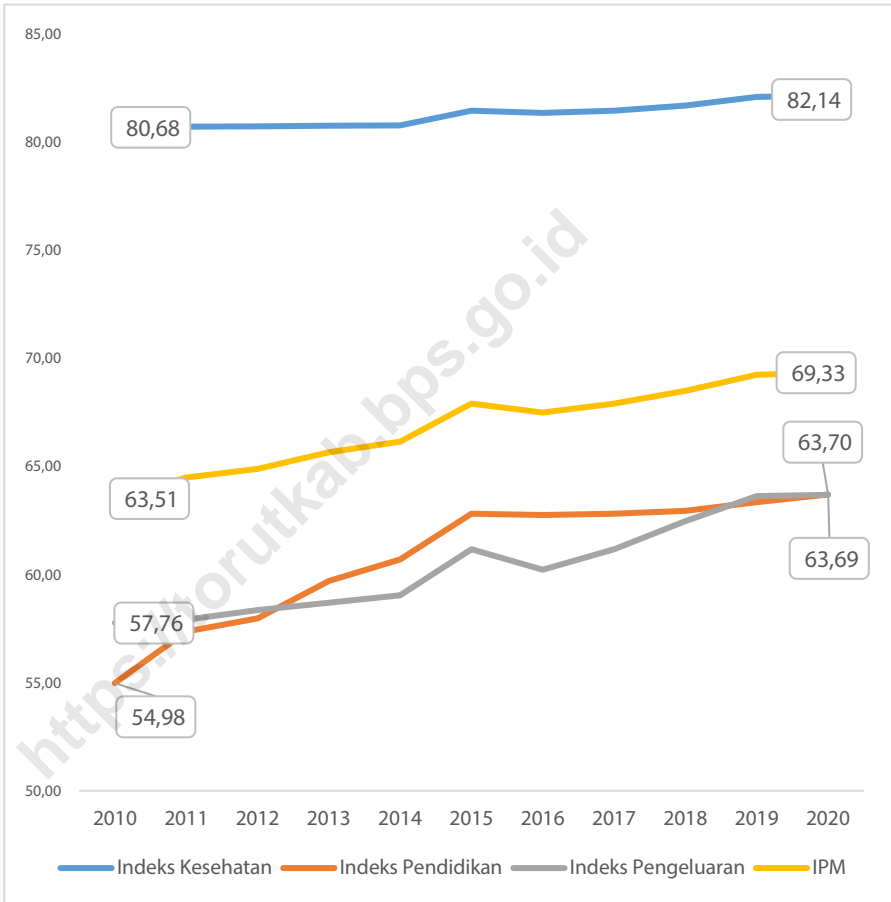
**Banyaknya Sekolah di Kabupaten Toraja Utara Menurut  
Jenjang Pendidikan, 2020/2021**  
*Number of Pupils in Toraja Utara Regency by Educational  
Level, 2020/2021*



Sumber/Source: Kementerian Pendidikan dan Kebudayaan, Data Semester Ganji/Ministry of Educations and Culture, Odd Semester Data

**Gambar** 4.3  
**Figures**

**Komponen Indeks Pembangunan Manusia Kabupaten Toraja Utara, 2010–2020**  
*Components of Human Development Index of Toraja Utara Regency, 2010–2020*

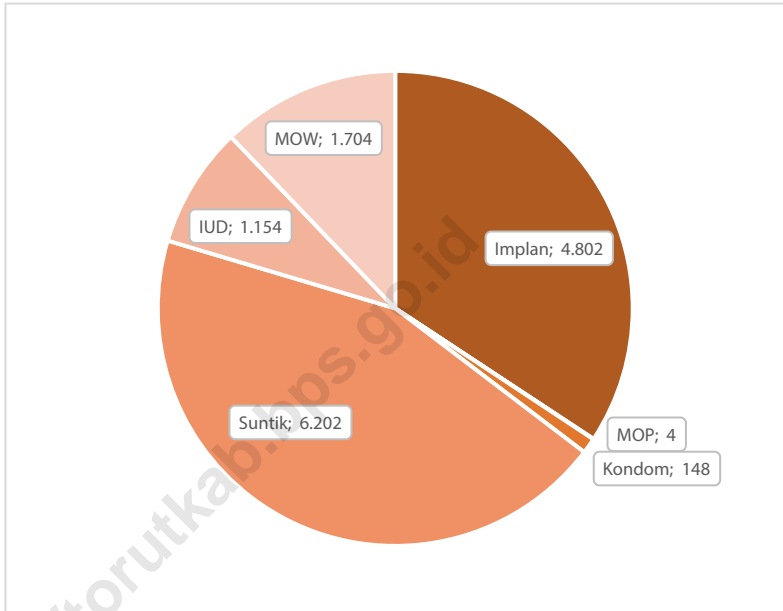


Sumber/Source: BPS/BPS-Statistics Indonesia



**Gambar** 4.4  
**Figures**

**Jumlah Peserta Keluarga Berencana (KB) Aktif Menurut Alat KB di Kabupaten Toraja Utara, 2020**  
**Number of Contraception User by Type of Contraception in Toraja Utara Regency, 2020**



Sumber/Source: Dinas Pemberdayaan Perempuan, Perlindungan Anak, Pengendalian Penduduk, dan Keluarga Berencana Kabupaten Toraja Utara/Regional Office of Women Empowerment, Child Protection, Population Control and Family Planning of Toraja Utara Regency

#### 4.1 PENDIDIKAN EDUCATION

**Tabel 4.1.1** Jumlah Sekolah, Guru, dan Murid Taman Kanak-Kanak (TK) di Bawah Kementerian Pendidikan dan Kebudayaan Menurut Kecamatan di Kabupaten Toraja Utara, 2019/2020 dan 2020/2021  
*Number of Schools, Teachers, and Pupils in Kindergarten Under The Ministry of Education and Culture by Subdistrict in Toraja Utara Regency, 2019/2020 and 2020/2021*

Kecamatan Subdistrict	Sekolah/Schools					
	Negeri/Public		Swasta/Private		Jumlah/Total	
	2019/2020	2020/2021	2019/2020	2020/2021	2019/2020	2020/2021
(1)	(2)	(3)	(4)	(5)	(6)	(7)
010 Sopai	-	...	9	8	9	8
020 Kesu	-	...	10	9	10	9
030 Sanggalangi	-	...	5	4	5	4
040 Buntao	-	...	7	8	7	8
050 Rantebua	-	...	4	4	4	4
060 Nanggala	-	...	8	8	8	8
070 Tondon	-	...	6	5	6	5
080 Tallunglipu	-	...	9	8	9	8
090 Rantepao	-	...	13	12	13	12
100 Tikala	-	...	11	10	11	10
110 Sesean	-	...	10	10	10	10
120 Balusu	-	...	5	5	5	5
130 Sa'dan	-	...	8	9	8	9
140 Bangkelekila	-	...	3	3	3	3
150 Sesean Suloara	-	...	6	6	6	6
160 Kapala Pitu	-	...	7	7	7	7
170 Dende Piongan Napo	-	...	7	4	7	4
180 Awan Rante Karua	-	...	7	6	7	6
190 Rindingallo	-	...	8	8	8	8
200 Buntu Pepasan	-	...	5	5	5	5
210 Baruppu	-	...	7	6	7	6
<b>Toraja Utara</b>	-	...	<b>155</b>	<b>145</b>	<b>155</b>	<b>145</b>

Lanjutan Tabel/Continued Table 4.1.1

Kecamatan Subdistrict	Guru <sup>1</sup> /Teachers <sup>1</sup>					
	Negeri/Public		Swasta/Private		Jumlah/Total	
	2019/2020	2020/2021	2019/2020	2020/2021	2019/2020	2020/2021
(1)	(8)	(9)	(10)	(11)	(12)	(13)
010 Sopa	-	...	23	20	23	20
020 Kesu	-	...	26	24	26	24
030 Sanggalangi	-	...	15	10	15	10
040 Buntao	-	...	16	16	16	16
050 Rantebua	-	...	9	9	9	9
060 Nanggala	-	...	16	16	16	16
070 Tondon	-	...	15	12	15	12
080 Tallunglipu	-	...	21	26	21	26
090 Rantepao	-	...	48	51	48	51
100 Tikala	-	...	28	24	28	24
110 Sesean	-	...	24	26	24	26
120 Balusu	-	...	13	13	13	13
130 Sa'dan	-	...	16	19	16	19
140 Bangkelekila	-	...	7	7	7	7
150 Sesean Suloara	-	...	12	13	12	13
160 Kapala Pitu	-	...	17	18	17	18
170 Dende Piongan Napo	-	...	15	9	15	9
180 Awan Rante Karua	-	...	14	13	14	13
190 Rindingallo	-	...	21	21	21	21
200 Buntu Pepasan	-	...	18	16	18	16
210 Baruppu	-	...	17	19	17	19
<b>Toraja Utara</b>	-	...	<b>391</b>	<b>382</b>	<b>391</b>	<b>382</b>

Lanjutan Tabel/*Continued Table 4.1.1*

Kecamatan Subdistrict	Murid/Pupils					
	Negeri/Public		Swasta/Private		Jumlah/Total	
	2019/2020	2020/2021	2019/2020	2020/2021	2019/2020	2020/2021
(1)	(14)	(15)	(16)	(17)	(18)	(19)
010 Sopa	-	...	239	254	239	254
020 Kesu	-	...	228	193	228	193
030 Sanggalangi	-	...	152	91	152	91
040 Buntao	-	...	161	168	161	168
050 Rantebua	-	...	103	85	103	85
060 Nanggala	-	...	153	130	153	130
070 Tondon	-	...	152	165	152	165
080 Tallunglipu	-	...	278	300	278	300
090 Rantepao	-	...	758	694	758	694
100 Tikala	-	...	211	188	211	188
110 Sesean	-	...	249	264	249	264
120 Balusu	-	...	117	128	117	128
130 Sa'dan	-	...	172	204	172	204
140 Bangkelekila	-	...	76	55	76	55
150 Sesean Suloara	-	...	135	140	135	140
160 Kapala Pitu	-	...	152	156	152	156
170 Dende Piongan Napo	-	...	163	82	163	82
180 Awan Rante Karua	-	...	173	183	173	183
190 Rindingallo	-	...	167	156	167	156
200 Buntu Pepasan	-	...	129	100	129	100
210 Baruppu	-	...	133	139	133	139
<b>Toraja Utara</b>	-	...	<b>4 101</b>	<b>3 875</b>	<b>4 101</b>	<b>3 875</b>

Catatan/Note: <sup>1</sup> Jumlah guru termasuk kepala sekolah dan guru/*The total of teachers including headmaster and teacher*

Sumber/Source: Kementerian Pendidikan dan Kebudayaan, Data Semester Ganjil/*Ministry of Educations and Culture, Odd Semester Data*

**Tabel**  
**Table 4.1.2**

**Jumlah Sekolah, Guru, dan Murid Raudatul Athfal (RA) di Bawah Kementerian Agama Menurut Kecamatan di Kabupaten Toraja Utara, 2019/2020 dan 2020/2021**  
**Number of Schools, Teachers, and Pupils in Raudatul Athfal (RA) Under The Ministry of Religious Affairs by Subdistrict in Toraja Utara Regency, 2019/2020 and 2020/2021**

Kecamatan Subdistrict	Sekolah/Schools		Guru/Teachers		Murid/Pupils	
	2019/2020	2020/2021	2019/2020	2020/2021	2019/2020	2020/2021
(1)	(2)	(3)	(4)	(5)	(6)	(7)
010 Sopai	-	-	-	-	-	-
020 Kesu	-	-	-	-	-	-
030 Sanggalangi	-	-	-	-	-	-
040 Buntao	-	-	-	-	-	-
050 Rantebua	-	-	-	-	-	-
060 Nanggala	-	-	-	-	-	-
070 Tondon	-	-	-	-	-	-
080 Tallunglipu	-	-	-	-	-	-
090 Rantepao	1	1	4	4	96	90
100 Tikala	-	-	-	-	-	-
110 Sesean	-	-	-	-	-	-
120 Balusu	-	-	-	-	-	-
130 Sa'dan	-	-	-	-	-	-
140 Bangkelekila	-	-	-	-	-	-
150 Sesean Suloara	-	-	-	-	-	-
160 Kapala Pitu	-	-	-	-	-	-
170 Dende Piongan Napo	-	-	-	-	-	-
180 Awan Rante Karua	-	-	-	-	-	-
190 Rindingallo	-	-	-	-	-	-
200 Buntu Pepasan	-	-	-	-	-	-
210 Baruppu	-	-	-	-	-	-
<b>Toraja Utara</b>	<b>1</b>	<b>1</b>	<b>4</b>	<b>4</b>	<b>96</b>	<b>90</b>

Sumber/Source: Kementerian Agama Republik Indonesia, EMIS/ Ministry of Religious Affairs, EMIS

**Tabel** 4.1.3  
**Table**

**Jumlah Sekolah, Guru, dan Murid Sekolah Dasar (SD) di Bawah Kementerian Pendidikan dan Kebudayaan Menurut Kecamatan di Kabupaten Toraja Utara, 2019/2020 dan 2020/2021**

*Number of Schools, Teachers, and Pupils in Primary Schools Under The Ministry of Education and Culture by Subdistrict in Toraja Utara Regency, 2019/2020 and 2020/2021*

Kecamatan Subdistrict	Sekolah/Schools					
	Negeri/Public		Swasta/Private		Jumlah/Total	
	2019/2020	2020/2021	2019/2020	2020/2021	2019/2020	2020/2021
(1)	(2)	(3)	(4)	(5)	(6)	(7)
010 Sopai	10	10	-	-	10	10
020 Kesu	10	10	1	1	11	11
030 Sanggalangi	8	8	-	-	8	8
040 Buntao	9	9	-	-	9	9
050 Rantebua	10	10	-	-	10	10
060 Nanggala	11	11	-	-	11	11
070 Tondon	6	6	-	-	6	6
080 Tallunglipu	5	5	2	2	7	7
090 Rantepao	8	8	3	3	11	11
100 Tikala	9	9	-	-	9	9
110 Sesean	9	9	-	-	9	9
120 Balusu	7	7	-	-	7	7
130 Sa'dan	18	18	2	2	20	20
140 Bangkelekila	4	4	-	-	4	4
150 Sesean Suloara	6	6	-	-	6	6
160 Kapala Pitu	8	8	-	-	8	8
170 Dende Pongan Napo	8	8	-	-	8	8
180 Awan Rante Karua	6	6	-	-	6	6
190 Rindingallo	10	10	-	-	10	10
200 Buntu Pepasan	15	15	-	-	15	15
210 Baruppu	7	7	-	-	7	7
<b>Toraja Utara</b>	<b>184</b>	<b>184</b>	<b>8</b>	<b>8</b>	<b>192</b>	<b>192</b>

Lanjutan Tabel/*Continued Table 4.1.3*

Kecamatan Subdistrict	Guru <sup>1</sup> /Teachers <sup>1</sup>					
	Negeri/Public		Swasta/Private		Jumlah/Total	
	2019/2020	2020/2021	2019/2020	2020/2021	2019/2020	2020/2021
(1)	(8)	(9)	(10)	(11)	(12)	(13)
010 Sopai	111	116	-	-	111	116
020 Kesu	111	118	6	7	117	125
030 Sanggalangi	91	102	-	-	91	102
040 Buntao	96	106	-	-	96	106
050 Rantebua	75	88	-	-	75	88
060 Nanggala	102	108	-	-	102	108
070 Tondon	63	75	-	-	63	75
080 Tallunglipu	84	92	25	24	109	116
090 Rantepao	162	177	70	79	232	256
100 Tikala	100	104	-	-	100	104
110 Sesean	105	114	-	-	105	114
120 Balusu	68	68	-	-	68	68
130 Sa'dan	151	157	14	14	165	171
140 Bangkelekila	47	45	-	-	47	45
150 Sesean Suloara	56	58	-	-	56	58
160 Kapala Pitu	89	88	-	-	89	88
170 Dende Piongan Napo	84	87	-	-	84	87
180 Awan Rante Karua	66	67	-	-	66	67
190 Rindingallo	112	118	-	-	112	118
200 Buntu Pepasan	162	169	-	-	162	169
210 Baruppu	81	79	-	-	81	79
<b>Toraja Utara</b>	<b>2 016</b>	<b>2 136</b>	<b>115</b>	<b>124</b>	<b>2 131</b>	<b>2 260</b>

Lanjutan Tabel/*Continued Table* 4.1.3

Kecamatan Subdistrict	Murid/Pupils					
	Negeri/Public		Swasta/Private		Jumlah/Total	
	2019/2020	2020/2021	2019/2020	2020/2021	2019/2020	2020/2021
(1)	(14)	(15)	(16)	(17)	(18)	(19)
010 Sopa	1 661	1 640	-	-	1 661	1 640
020 Kesu	1 519	1 512	71	76	1 590	1 588
030 Sanggalangi	1 458	1 476	-	-	1 458	1 476
040 Buntao	1 383	1 321	-	-	1 383	1 321
050 Rantebua	956	926	-	-	956	926
060 Nanggala	1 301	1 252	-	-	1 301	1 252
070 Tondon	1 153	1 126	-	-	1 153	1 126
080 Tallunglipu	1 606	1 552	435	440	2 041	1 992
090 Rantepao	2 928	2 900	1 730	1 795	4 658	4 695
100 Tikala	1 421	1 376	-	-	1 421	1 376
110 Sesean	1 600	1 578	-	-	1 600	1 578
120 Balusu	948	926	-	-	948	926
130 Sa'dan	2 192	2 142	305	291	2 497	2 433
140 Bangkelekila	781	745	-	-	781	745
150 Sesean Suloara	981	924	-	-	981	924
160 Kapala Pitu	1 016	981	-	-	1 016	981
170 Dende Piongan Napo	1 108	1 087	-	-	1 108	1 087
180 Awan Rante Karua	692	662	-	-	692	662
190 Rindingallo	1 164	1 126	-	-	1 164	1 126
200 Buntu Pepasan	2 017	1 901	-	-	2 017	1 901
210 Baruppu	1 034	1 050	-	-	1 034	1 050
<b>Toraja Utara</b>	<b>28 919</b>	<b>28 203</b>	<b>2 541</b>	<b>2 602</b>	<b>31 460</b>	<b>30 805</b>

Catatan/Note: <sup>1</sup> Jumlah guru termasuk kepala sekolah dan guru/*The total of teachers including headmaster and teacher*

Sumber/Source: Kementerian Pendidikan dan Kebudayaan, Sistem Data Pokok Pendidikan, data semester ganjil/*Ministry of Educations and Culture, Basic Education Data System, odd semester*



**Tabel**  
**Table** 4.1.4

**Jumlah Sekolah, Guru, dan Murid Madrasah Ibtidaiyah (MI) di Bawah Kementerian Agama Menurut Kecamatan Menurut Kecamatan di Kabupaten Toraja Utara, 2019/2020 dan 2020/2021**

*Number of Schools, Teachers, and Pupils in Madrasah Ibtidaiyah (MI) Under The Ministry of Religious Affairs by Subdistrict in Toraja Utara Regency, 2019/2020 and 2020/2021*

Kecamatan Subdistrict	Sekolah/Schools					
	Negeri/Public		Swasta/Private		Jumlah/Total	
	2019/2020	2020/2021	2019/2020	2020/2021	2019/2020	2020/2021
(1)	(2)	(3)	(4)	(5)	(6)	(7)
010 Sopai	-	-	-	-	-	-
020 Kesu	-	-	-	-	-	-
030 Sanggalangi	-	-	-	-	-	-
040 Buntao	-	-	-	-	-	-
050 Rantebua	-	-	1	1	1	1
060 Nanggala	-	-	-	-	-	-
070 Tondon	-	-	-	-	-	-
080 Tallunglipu	-	-	-	-	-	-
090 Rantepao	-	-	1	1	1	1
100 Tikala	-	-	-	-	-	-
110 Sesean	-	-	-	-	-	-
120 Balusu	-	-	-	-	-	-
130 Sa'dan	-	-	-	-	-	-
140 Bangkelekila	-	-	-	-	-	-
150 Sesean Suloara	-	-	-	-	-	-
160 Kapala Pitu	-	-	-	-	-	-
170 Dende Piongan Napo	-	-	-	-	-	-
180 Awan Rante Karua	-	-	-	-	-	-
190 Rindingallo	-	-	-	-	-	-
200 Buntu Pepasan	-	-	-	-	-	-
210 Baruppu	-	-	-	-	-	-
<b>Toraja Utara</b>	-	-	<b>2</b>	<b>2</b>	<b>2</b>	<b>2</b>

Lanjutan Tabel/*Continued Table 4.1.4*

Kecamatan Subdistrict	Guru/Teachers					
	Negeri/Public		Swasta/Private		Jumlah/Total	
	2019/2020	2020/2021	2019/2020	2020/2021	2019/2020	2020/2021
(1)	(8)	(9)	(10)	(11)	(12)	(13)
010 Sopai	-	-	-	-	-	-
020 Kesu	-	-	-	-	-	-
030 Sanggalangi	-	-	-	-	-	-
040 Buntao	-	-	-	-	-	-
050 Rantebua	-	-	7	7	7	7
060 Nanggala	-	-	-	-	-	-
070 Tondon	-	-	-	-	-	-
080 Tallunglipu	-	-	-	-	-	-
090 Rantepao	-	-	19	17	19	17
100 Tikala	-	-	-	-	-	-
110 Sesean	-	-	-	-	-	-
120 Balusu	-	-	-	-	-	-
130 Sa'dan	-	-	-	-	-	-
140 Bangkelekila	-	-	-	-	-	-
150 Sesean Suloara	-	-	-	-	-	-
160 Kapala Pitu	-	-	-	-	-	-
170 Dende Piongan Napo	-	-	-	-	-	-
180 Awan Rante Karua	-	-	-	-	-	-
190 Rindingallo	-	-	-	-	-	-
200 Buntu Pepasan	-	-	-	-	-	-
210 Baruppu	-	-	-	-	-	-
<b>Toraja Utara</b>	-	-	<b>26</b>	<b>24</b>	<b>26</b>	<b>24</b>

Lanjutan Tabel/Continued Table 4.1.4

Kecamatan Subdistrict	Murid/Pupils					
	Negeri/Public		Swasta/Private		Jumlah/Total	
	2019/2020	2020/2021	2019/2020	2020/2021	2019/2020	2020/2021
(1)	(14)	(15)	(16)	(17)	(18)	(19)
010 Sopai	-	-	-	-	-	-
020 Kesu	-	-	-	-	-	-
030 Sanggalangi	-	-	-	-	-	-
040 Buntao	-	-	-	-	-	-
050 Rantebua	-	-	29	27	29	27
060 Nanggala	-	-	-	-	-	-
070 Tondon	-	-	-	-	-	-
080 Tallunglipu	-	-	-	-	-	-
090 Rantepao	-	-	375	335	375	335
100 Tikala	-	-	-	-	-	-
110 Sesean	-	-	-	-	-	-
120 Balusu	-	-	-	-	-	-
130 Sa'dan	-	-	-	-	-	-
140 Bangkelekila	-	-	-	-	-	-
150 Sesean Suloara	-	-	-	-	-	-
160 Kapala Pitu	-	-	-	-	-	-
170 Dende Piongan Napo	-	-	-	-	-	-
180 Awan Rante Karua	-	-	-	-	-	-
190 Rindingallo	-	-	-	-	-	-
200 Buntu Pepasan	-	-	-	-	-	-
210 Baruppu	-	-	-	-	-	-
<b>Toraja Utara</b>	-	-	<b>404</b>	<b>362</b>	<b>404</b>	<b>362</b>

Sumber/Source: Kementerian Agama Republik Indonesia, EMIS/ Ministry of Religious Affairs, EMIS

**Tabel**  
**Table 4.1.5**

**Jumlah Sekolah, Guru, dan Murid Sekolah Menengah Pertama (SMP) di Bawah Kementerian Pendidikan dan Kebudayaan Menurut Kecamatan di Kabupaten Toraja Utara, 2019/2020 dan 2020/2021**

*Number of Schools, Teachers, and Pupils in Lower Secondary Schools Under The Ministry of Education and Culture by Subdistrict in Toraja Utara Regency, 2019/2020 and 2020/2021*

Kecamatan Subdistrict	Sekolah/Schools					
	Negeri/Public		Swasta/Private		Jumlah/Total	
	2019/2020	2020/2021	2019/2020	2020/2021	2019/2020	2020/2021
(1)	(2)	(3)	(4)	(5)	(6)	(7)
010 Sopa	2	2	1	1	3	3
020 Kesu	3	3	-	-	3	3
030 Sanggalangi	2	2	1	1	3	3
040 Buntao	4	4	-	-	4	4
050 Rantebua	5	5	-	-	5	5
060 Nanggala	4	4	1	1	5	5
070 Tondon	2	2	-	-	2	2
080 Tallunglipu	1	1	3	3	4	4
090 Rantepao	3	3	3	3	6	6
100 Tikala	3	3	-	-	3	3
110 Sesean	4	4	-	-	4	4
120 Balusu	3	3	-	-	3	3
130 Sa'dan	6	6	1	1	7	7
140 Bangkelekila	2	2	-	-	2	2
150 Sesean Suloara	3	3	-	-	3	3
160 Kapala Pitu	2	2	-	-	2	2
170 Dende Piongan Napo	3	3	1	1	4	4
180 Awan Rante Karua	3	3	-	-	3	3
190 Rindingallo	2	2	1	1	3	3
200 Buntu Pepasan	5	5	-	-	5	5
210 Baruppu	3	3	-	-	3	3
<b>Toraja Utara</b>	<b>65</b>	<b>65</b>	<b>12</b>	<b>12</b>	<b>77</b>	<b>77</b>

Lanjutan Tabel/Continued Table 4.1.5

Kecamatan Subdistrict	Guru <sup>1</sup> /Teachers <sup>1</sup>					
	Negeri/Public		Swasta/Private		Jumlah/Total	
	2019/2020	2020/2021	2019/2020	2020/2021	2019/2020	2020/2021
(1)	(2)	(3)	(4)	(5)	(6)	(7)
010 Sopai	43	42	6	8	49	50
020 Kesu	75	78	-	-	75	78
030 Sanggalangi	39	39	8	9	47	48
040 Buntao	70	68	-	-	70	68
050 Rantebua	54	60	-	-	54	60
060 Nanggala	49	56	8	8	57	64
070 Tondon	48	49	-	-	48	49
080 Tallunglipu	11	13	32	30	43	43
090 Rantepao	129	135	47	51	176	186
100 Tikala	59	61	-	-	59	61
110 Sesean	77	77	-	-	77	77
120 Balusu	62	58	-	-	62	58
130 Sa'dan	85	86	8	10	93	96
140 Bangkelekila	44	46	-	-	44	46
150 Sesean Suloara	48	46	-	-	48	46
160 Kapala Pitu	34	38	-	-	34	38
170 Dende Pongan Napo	37	43	11	11	48	54
180 Awan Rante Karua	36	32	-	-	36	32
190 Rindingallo	32	36	9	9	41	45
200 Buntu Pepasan	66	67	-	-	66	67
210 Baruppu	45	45	-	-	45	45
<b>Toraja Utara</b>	<b>1 143</b>	<b>1 175</b>	<b>129</b>	<b>136</b>	<b>1 272</b>	<b>1 311</b>

Lanjutan Tabel/*Continued Table 4.1.5*

Kecamatan Subdistrict	Murid/Pupils					
	Negeri/Public		Swasta/Private		Jumlah/Total	
	2019/2020	2020/2021	2019/2020	2020/2021	2019/2020	2020/2021
(1)	(2)	(3)	(4)	(5)	(6)	(7)
010 Sopai	574	560	90	103	664	663
020 Kesu	959	916	-	-	959	916
030 Sanggalangi	403	378	159	168	562	546
040 Buntao	771	762	-	-	771	762
050 Rantebua	557	574	-	-	557	574
060 Nanggala	548	551	124	133	672	684
070 Tondon	634	623	-	-	634	623
080 Tallunglipu	128	133	408	306	536	439
090 Rantepao	2 571	2 644	820	688	3 391	3 332
100 Tikala	732	712	-	-	732	712
110 Sesean	755	743	-	-	755	743
120 Balusu	608	574	-	-	608	574
130 Sa'dan	1 104	1 098	169	143	1 273	1 241
140 Bangkelekila	527	480	-	-	527	480
150 Sesean Suloara	573	615	-	-	573	615
160 Kapala Pitu	628	576	-	-	628	576
170 Dende Piongan Napo	427	468	173	148	600	616
180 Awan Rante Karua	338	348	-	-	338	348
190 Rindingallo	564	560	83	108	647	668
200 Buntu Pepasan	1 042	1 039	-	-	1 042	1 039
210 Baruppu	483	452	-	-	483	452
<b>Toraja Utara</b>	<b>14 926</b>	<b>14 806</b>	<b>2 026</b>	<b>1 797</b>	<b>16 952</b>	<b>16 603</b>

Catatan/Note: <sup>1</sup> Jumlah guru termasuk kepala sekolah dan guru/*The total of teachers including headmaster and teacher*

Sumber/Source: Kementerian Pendidikan dan Kebudayaan, Sistem Data Pokok Pendidikan, data semester ganjil/*Ministry of Educations and Culture, Basic Education Data System, odd semester*

**Tabel**  
**Table 4.1.6**

**Jumlah Sekolah, Guru, dan Murid Madrasah Tsanawiyah (MTs) di Bawah Kementerian Agama Menurut Kecamatan di Kabupaten Toraja Utara, 2019/2020 dan 2020/2021**  
**Number of Schools, Teachers, and Pupils in Madrasah Tsanawiyah (MTs) Under The Ministry of Religious Affairs by Subdistrict in Toraja Utara Regency, 2019/2020 and 2020/2021**

Kecamatan Subdistrict	Sekolah/Schools					
	Negeri/Public		Swasta/Private		Jumlah/Total	
	2019/2020	2020/2021	2019/2020	2020/2021	2019/2020	2020/2021
(1)	(2)	(3)	(4)	(5)	(6)	(7)
010 Sopai	-	-	-	-	-	-
020 Kesu	-	-	1	1	1	1
030 Sanggalangi	-	-	-	-	-	-
040 Buntao	-	-	-	-	-	-
050 Rantebua	-	-	-	-	-	-
060 Nanggala	-	-	-	-	-	-
070 Tondon	-	-	-	-	-	-
080 Tallunglipu	-	-	-	-	-	-
090 Rantepao	-	-	-	-	-	-
100 Tikala	-	-	-	-	-	-
110 Sesean	-	-	-	-	-	-
120 Balusu	-	-	-	-	-	-
130 Sa'dan	-	-	-	-	-	-
140 Bangkelekila	-	-	-	-	-	-
150 Sesean Suloara	-	-	-	-	-	-
160 Kapala Pitu	-	-	-	-	-	-
170 Dende Piongan Napo	-	-	-	-	-	-
180 Awan Rante Karua	-	-	-	-	-	-
190 Rindingallo	-	-	-	-	-	-
200 Buntu Pepasan	-	-	-	-	-	-
210 Baruppu	-	-	-	-	-	-
<b>Toraja Utara</b>	<b>-</b>	<b>-</b>	<b>1</b>	<b>1</b>	<b>1</b>	<b>1</b>

Lanjutan Tabel/*Continued Table 4.1.6*

Kecamatan Subdistrict	Guru/Teachers					
	Negeri/Public		Swasta/Private		Jumlah/Total	
	2019/2020	2020/2021	2019/2020	2020/2021	2019/2020	2020/2021
(1)	(8)	(9)	(10)	(11)	(12)	(13)
010 Sopai	-	-	-	-	-	-
020 Kesu	-	-	9	9	9	9
030 Sanggalangi	-	-	-	-	-	-
040 Buntao	-	-	-	-	-	-
050 Rantebua	-	-	-	-	-	-
060 Nanggala	-	-	-	-	-	-
070 Tondon	-	-	-	-	-	-
080 Tallunglipu	-	-	-	-	-	-
090 Rantepao	-	-	-	-	-	-
100 Tikala	-	-	-	-	-	-
110 Sesean	-	-	-	-	-	-
120 Balusu	-	-	-	-	-	-
130 Sa'dan	-	-	-	-	-	-
140 Bangkelekila	-	-	-	-	-	-
150 Sesean Suloara	-	-	-	-	-	-
160 Kapala Pitu	-	-	-	-	-	-
170 Dende Piongan Napo	-	-	-	-	-	-
180 Awan Rante Karua	-	-	-	-	-	-
190 Rindingallo	-	-	-	-	-	-
200 Buntu Pepasan	-	-	-	-	-	-
210 Baruppu	-	-	-	-	-	-
<b>Toraja Utara</b>	-	-	<b>9</b>	<b>9</b>	<b>9</b>	<b>9</b>



Lanjutan Tabel/*Continued Table 4.1.6*

Kecamatan Subdistrict	Murid/Pupils					
	Negeri/Public		Swasta/Private		Jumlah/Total	
	2019/2020	2020/2021	2019/2020	2020/2021	2019/2020	2020/2021
(1)	(14)	(15)	(16)	(17)	(18)	(19)
010 Sopai	-	-	-	-	-	-
020 Kesu	-	-	30	29	30	29
030 Sanggalangi	-	-	-	-	-	-
040 Buntao	-	-	-	-	-	-
050 Rantebua	-	-	-	-	-	-
060 Nanggala	-	-	-	-	-	-
070 Tondon	-	-	-	-	-	-
080 Tallunglipu	-	-	-	-	-	-
090 Rantepao	-	-	-	-	-	-
100 Tikala	-	-	-	-	-	-
110 Sesean	-	-	-	-	-	-
120 Balusu	-	-	-	-	-	-
130 Sa'dan	-	-	-	-	-	-
140 Bangkelekila	-	-	-	-	-	-
150 Sesean Suloara	-	-	-	-	-	-
160 Kapala Pitu	-	-	-	-	-	-
170 Dende Piongan Napo	-	-	-	-	-	-
180 Awan Rante Karua	-	-	-	-	-	-
190 Rindingallo	-	-	-	-	-	-
200 Buntu Pepasan	-	-	-	-	-	-
210 Baruppu	-	-	-	-	-	-
<b>Toraja Utara</b>	-	-	<b>30</b>	<b>29</b>	<b>30</b>	<b>29</b>

Sumber/*Source*: Kementerian Agama Republik Indonesia, EMIS/ *Ministry of Religious Affairs, EMIS*

**Tabel** 4.1.7  
**Table**

**Jumlah Sekolah, Guru, dan Murid Sekolah Menengah Atas (SMA) di Bawah Kementerian Pendidikan dan Kebudayaan Menurut Kecamatan di Kabupaten Toraja Utara, 2019/2020 dan 2020/2021**

*Number of Schools, Teachers, and Pupils in Senior High Schools Under The Ministry of Education and Culture by Subdistrict in Toraja Utara Regency, 2019/2020 and 2020/2021*

Kecamatan Subdistrict	Sekolah/Schools					
	Negeri/Public		Swasta/Private		Jumlah/Total	
	2019/2020	2020/2021	2019/2020	2020/2021	2019/2020	2020/2021
(1)	(2)	(3)	(4)	(5)	(6)	(7)
010 Sopai	-	-	-	-	-	-
020 Kesu	1	1	-	-	1	1
030 Sanggalangi	-	-	-	-	-	-
040 Buntao	-	-	-	-	-	-
050 Rantebua	-	-	-	-	-	-
060 Nanggala	1	1	-	-	1	1
070 Tondon	1	1	-	-	1	1
080 Tallunglipu	-	-	1	1	1	1
090 Rantepao	2	2	4	4	6	6
100 Tikala	-	-	1	1	1	1
110 Sesean	1	1	-	-	1	1
120 Balusu	-	-	-	-	-	-
130 Sa'dan	1	1	-	-	1	1
140 Bangkelekila	-	-	-	-	-	-
150 Sesean Suloara	-	-	-	-	-	-
160 Kapala Pitu	-	-	1	-	1	-
170 Dende Piongan Napo	-	-	-	-	-	-
180 Awan Rante Karua	-	-	-	-	-	-
190 Rindingallo	1	1	-	-	1	1
200 Buntu Pepasan	1	1	-	-	1	1
210 Baruppu	-	-	-	-	-	-
<b>Toraja Utara</b>	<b>9</b>	<b>9</b>	<b>7</b>	<b>6</b>	<b>16</b>	<b>15</b>

Lanjutan Tabel/Continued Table 4.1.7

Kecamatan Subdistrict	Guru <sup>1</sup> /Teachers <sup>1</sup>					
	Negeri/Public		Swasta/Private		Jumlah/Total	
	2019/2020	2020/2021	2019/2020	2020/2021	2019/2020	2020/2021
(1)	(2)	(3)	(4)	(5)	(6)	(7)
010 Sopai	-	-	-	-	-	-
020 Kesu	26	28	-	-	26	28
030 Sanggalangi	-	-	-	-	-	-
040 Buntao	-	-	-	-	-	-
050 Rantebua	-	-	-	-	-	-
060 Nanggala	15	15	-	-	15	15
070 Tondon	18	18	-	-	18	18
080 Tallunglipu	-	-	24	23	24	23
090 Rantepao	116	123	59	71	175	194
100 Tikala	-	-	27	25	27	25
110 Sesean	40	42	-	-	40	42
120 Balusu	-	-	-	-	-	-
130 Sa'dan	23	22	-	-	23	22
140 Bangkelekila	-	-	-	-	-	-
150 Sesean Suloara	-	-	-	-	-	-
160 Kapala Pitu	-	-	4	-	4	-
170 Dende Piongan Napo	-	-	-	-	-	-
180 Awan Rante Karua	-	-	-	-	-	-
190 Rindingallo	42	45	-	-	42	45
200 Buntu Pepasan	13	14	-	-	13	14
210 Baruppu	-	-	-	-	-	-
<b>Toraja Utara</b>	<b>293</b>	<b>307</b>	<b>114</b>	<b>119</b>	<b>407</b>	<b>426</b>

Lanjutan Tabel/*Continued Table 4.1.7*

Kecamatan Subdistrict	Murid/Pupils					
	Negeri/Public		Swasta/Private		Jumlah/Total	
	2019/2020	2020/2021	2019/2020	2020/2021	2019/2020	2020/2021
(1)	(2)	(3)	(4)	(5)	(6)	(7)
010 Sopai	-	-	-	-	-	-
020 Kesu	263	276	-	-	263	276
030 Sanggalangi	-	-	-	-	-	-
040 Buntao	-	-	-	-	-	-
050 Rantebua	-	-	-	-	-	-
060 Nanggala	84	87	-	-	84	87
070 Tondon	214	227	-	-	214	227
080 Tallunglipu	-	-	648	593	648	593
090 Rantepao	2 568	2 592	1 660	1 631	4 228	4 223
100 Tikala	-	-	545	517	545	517
110 Sesean	905	914	-	-	905	914
120 Balusu	-	-	-	-	-	-
130 Sa'dan	401	390	-	-	401	390
140 Bangkelekila	-	-	-	-	-	-
150 Sesean Suloara	-	-	-	-	-	-
160 Kapala Pitu	-	-	14	-	14	-
170 Dende Piongan Napo	-	-	-	-	-	-
180 Awan Rante Karua	-	-	-	-	-	-
190 Rindingallo	711	754	-	-	711	754
200 Buntu Pepasan	134	122	-	-	134	122
210 Baruppu	-	-	-	-	-	-
<b>Toraja Utara</b>	<b>5 280</b>	<b>5 362</b>	<b>2 867</b>	<b>2 741</b>	<b>8 147</b>	<b>8 103</b>

Catatan/Note: <sup>1</sup> Jumlah guru termasuk kepala sekolah dan guru/*The total of teachers including headmaster and teacher*  
 Sumber/Source: Kementerian Pendidikan dan Kebudayaan, Sistem Data Pokok Pendidikan, data semester ganjil/*Ministry of Educations and Culture, Basic Education Data System, odd semester*

**Tabel**  
**Table** 4.1.8

**Jumlah Sekolah, Guru, dan Murid Sekolah Menengah Kejuruan (SMK) di Bawah Kementerian Pendidikan dan Kebudayaan Menurut Kecamatan di Kabupaten Toraja Utara, 2019/2020 dan 2020/2021**

*Number of Schools, Teachers, and Pupils in Vocational High Schools Under The Ministry of Education and Culture by Subdistrict in Toraja Utara Regency, 2019/2020 and 2020/2021*

Kecamatan Subdistrict	Sekolah/Schools					
	Negeri/Public		Swasta/Private		Jumlah/Total	
	2019/2020	2020/2021	2019/2020	2020/2021	2019/2020	2020/2021
(1)	(2)	(3)	(4)	(5)	(6)	(7)
010 Sopai	-	-	-	-	-	-
020 Kesu	1	1	4	4	5	5
030 Sanggalangi	-	-	-	-	-	-
040 Buntao	1	1	-	-	1	1
050 Rantebua	-	-	-	-	-	-
060 Nanggala	-	-	-	-	-	-
070 Tondon	-	-	-	-	-	-
080 Tallunglipu	1	1	5	4	6	5
090 Rantepao	-	-	7	7	7	7
100 Tikala	-	-	-	-	-	-
110 Sesean	1	1	1	1	2	2
120 Balusu	-	-	-	-	-	-
130 Sa'dan	-	-	-	-	-	-
140 Bangkelekila	-	-	-	-	-	-
150 Sesean Suloara	-	-	-	-	-	-
160 Kapala Pitu	-	-	-	-	-	-
170 Dende Piongan Napo	-	-	-	-	-	-
180 Awan Rante Karua	-	-	-	-	-	-
190 Rindingallo	-	-	1	1	1	1
200 Buntu Pepasan	1	1	-	-	1	1
210 Baruppu	-	-	-	-	-	-
<b>Toraja Utara</b>	<b>5</b>	<b>5</b>	<b>18</b>	<b>17</b>	<b>23</b>	<b>22</b>

Lanjutan Tabel/*Continued Table* 4.1.8

Kecamatan Subdistrict	Guru <sup>1</sup> /Teachers <sup>1</sup>					
	Negeri/Public		Swasta/Private		Jumlah/Total	
	2019/2020	2020/2021	2019/2020	2020/2021	2019/2020	2020/2021
(1)	(2)	(3)	(4)	(5)	(6)	(7)
010 Sopa	-	-	-	-	-	-
020 Kesu	55	56	31	27	86	83
030 Sanggalangi	-	-	-	-	-	-
040 Buntao	17	17	-	-	17	17
050 Rantebua	-	-	-	-	-	-
060 Nanggala	-	-	-	-	-	-
070 Tondon	-	-	-	-	-	-
080 Tallunglipu	77	79	131	132	208	211
090 Rantepao	-	-	75	84	75	84
100 Tikala	-	-	-	-	-	-
110 Sesean	52	55	2	2	54	57
120 Balusu	-	-	-	-	-	-
130 Sa'dan	-	-	-	-	-	-
140 Bangkelekila	-	-	-	-	-	-
150 Sesean Suloara	-	-	-	-	-	-
160 Kapala Pitu	-	-	-	-	-	-
170 Dende Piongan Napo	-	-	-	-	-	-
180 Awan Rante Karua	-	-	-	-	-	-
190 Rindingallo	-	-	19	23	19	23
200 Buntu Pepasan	25	25	-	-	25	25
210 Baruppu	-	-	-	-	-	-
<b>Toraja Utara</b>	<b>226</b>	<b>232</b>	<b>258</b>	<b>268</b>	<b>484</b>	<b>500</b>

Lanjutan Tabel/Continued Table 4.1.8

Kecamatan Subdistrict	Murid/Pupils					
	Negeri/Public		Swasta/Private		Jumlah/Total	
	2019/2020	2020/2021	2019/2020	2020/2021	2019/2020	2020/2021
(1)	(2)	(3)	(4)	(5)	(6)	(7)
010 Sopai	-	-	-	-	-	-
020 Kesu	827	888	226	177	1 053	1 065
030 Sanggalangi	-	-	-	-	-	-
040 Buntao	253	240	-	-	253	240
050 Rantebua	-	-	-	-	-	-
060 Nanggala	-	-	-	-	-	-
070 Tondon	-	-	-	-	-	-
080 Tallunglipu	1 346	1 361	2 803	2 945	4 149	4 306
090 Rantepao	-	-	991	828	991	828
100 Tikala	-	-	-	-	-	-
110 Sesean	871	1 027	24	16	895	1 043
120 Balusu	-	-	-	-	-	-
130 Sa'dan	-	-	-	-	-	-
140 Bangkelekila	-	-	-	-	-	-
150 Sesean Suloara	-	-	-	-	-	-
160 Kapala Pitu	-	-	-	-	-	-
170 Dende Piongan Napo	-	-	-	-	-	-
180 Awan Rante Karua	-	-	-	-	-	-
190 Rindingallo	-	-	236	234	236	234
200 Buntu Pepasan	336	330	-	-	336	330
210 Baruppu	-	-	-	-	-	-
<b>Toraja Utara</b>	<b>3 633</b>	<b>3 846</b>	<b>4 280</b>	<b>4 200</b>	<b>7 913</b>	<b>8 046</b>

Catatan/Note: <sup>1</sup> Guru yang mengajar di 2 sekolah atau lebih dihitung di masing-masing sekolah/The teacher who taught in two schools or more counted in every school

<sup>2</sup> Jumlah guru termasuk kepala sekolah dan guru/The total of teachers including headmaster and teacher

Sumber/Source: Kementerian Pendidikan dan Kebudayaan, Sistem Data Pokok Pendidikan, data semester ganjil/Ministry of Educations and Culture, Basic Education Data System, odd semester

**Tabel**  
**Table** 4.1.9

**Jumlah Sekolah, Guru, dan Murid Madrasah Aliyah (MA) di Bawah Kementerian Agama Menurut Kecamatan di Kabupaten Toraja Utara, 2019/2020 dan 2020/2021**  
**Number of Schools, Teachers, and Pupils in Madrasah Aliyah (MA) Under the Ministry of Religious Affairs by Subdistrict in Toraja Utara Regency, 2019/2020 and 2020/2021**

Kecamatan Subdistrict	Sekolah/Schools					
	Negeri/Public		Swasta/Private		Jumlah/Total	
	2019/2020	2020/2021	2019/2020	2020/2021	2019/2020	2020/2021
(1)	(2)	(3)	(4)	(5)	(6)	(7)
010 Sopai	-	-	-	-	-	-
020 Kesu	-	-	-	-	-	-
030 Sanggalangi	-	-	-	-	-	-
040 Buntao	-	-	-	-	-	-
050 Rantebua	-	-	-	-	-	-
060 Nanggala	-	-	-	-	-	-
070 Tondon	-	-	-	-	-	-
080 Tallunglipu	-	-	-	-	-	-
090 Rantepao	-	-	-	-	-	-
100 Tikala	-	-	-	-	-	-
110 Sesean	-	-	-	-	-	-
120 Balusu	-	-	-	-	-	-
130 Sa'dan	-	-	-	-	-	-
140 Bangkelekila	-	-	-	-	-	-
150 Sesean Suloara	-	-	-	-	-	-
160 Kapala Pitu	-	-	-	-	-	-
170 Dende Piongan Napo	-	-	-	-	-	-
180 Awan Rante Karua	-	-	-	-	-	-
190 Rindingallo	-	-	-	-	-	-
200 Buntu Pepasan	-	-	-	-	-	-
210 Baruppu	-	-	-	-	-	-
<b>Toraja Utara</b>	-	-	-	-	-	-



Lanjutan Tabel/Continued Table 4.1.9

Kecamatan Subdistrict	Guru <sup>1</sup> /Teachers <sup>1</sup>					
	Negeri/Public		Swasta/Private		Jumlah/Total	
	2019/2020	2020/2021	2019/2020	2020/2021	2019/2020	2020/2021
(1)	(8)	(9)	(10)	(11)	(12)	(13)
010 Sopai	-	-	-	-	-	-
020 Kesu	-	-	-	-	-	-
030 Sanggalangi	-	-	-	-	-	-
040 Buntao	-	-	-	-	-	-
050 Rantebua	-	-	-	-	-	-
060 Nanggala	-	-	-	-	-	-
070 Tondon	-	-	-	-	-	-
080 Tallunglipu	-	-	-	-	-	-
090 Rantepao	-	-	-	-	-	-
100 Tikala	-	-	-	-	-	-
110 Sesean	-	-	-	-	-	-
120 Balusu	-	-	-	-	-	-
130 Sa'dan	-	-	-	-	-	-
140 Bangkekekila	-	-	-	-	-	-
150 Sesean Suloara	-	-	-	-	-	-
160 Kapala Pitu	-	-	-	-	-	-
170 Dende Piongan Napo	-	-	-	-	-	-
180 Awan Rante Karua	-	-	-	-	-	-
190 Rindingallo	-	-	-	-	-	-
200 Buntu Pepsan	-	-	-	-	-	-
210 Baruppu	-	-	-	-	-	-
<b>Toraja Utara</b>	-	-	-	-	-	-

Lanjutan Tabel/*Continued Table 4.1.9*

Kecamatan Subdistrict	Murid/Pupils					
	Negeri/Public		Swasta/Private		Jumlah/Total	
	2019/2020	2020/2021	2019/2020	2020/2021	2019/2020	2020/2021
(1)	(14)	(15)	(16)	(17)	(18)	(19)
010 Sопai	-	-	-	-	-	-
020 Kesu	-	-	-	-	-	-
030 Sanggalangi	-	-	-	-	-	-
040 Buntao	-	-	-	-	-	-
050 Rantebua	-	-	-	-	-	-
060 Nanggala	-	-	-	-	-	-
070 Tondon	-	-	-	-	-	-
080 Tallunglipu	-	-	-	-	-	-
090 Rantepao	-	-	-	-	-	-
100 Tikala	-	-	-	-	-	-
110 Sesean	-	-	-	-	-	-
120 Balusu	-	-	-	-	-	-
130 Sa'dan	-	-	-	-	-	-
140 Bangkelekila	-	-	-	-	-	-
150 Sesean Suloara	-	-	-	-	-	-
160 Kapala Pitu	-	-	-	-	-	-
170 Dende Piongan Napo	-	-	-	-	-	-
180 Awan Rante Karua	-	-	-	-	-	-
190 Rindingallo	-	-	-	-	-	-
200 Buntu Pepasan	-	-	-	-	-	-
210 Baruppu	-	-	-	-	-	-
<b>Toraja Utara</b>	-	-	-	-	-	-

Sumber/*Source*: Kementerian Agama Republik Indonesia, EMIS/ Ministry of Religious Affairs, EMIS

**Tabel**  
**Table** 4.1.10

**Jumlah Desa<sup>1</sup>/Kelurahan yang Memiliki Fasilitas Sekolah Menurut Kecamatan dan Tingkat Pendidikan di Kabupaten Toraja, 2018-2020**  
**Number of Villages<sup>1</sup> Having Educational Facilities by Subdistrict and Educational Level in Toraja Utara Regency, 2018-2020**

Kecamatan Subdistrict	SD Primary School		
	2018	2019	2020
(1)	(2)	(3)	(4)
010 Sopai	7	7	7
020 Kesu	6	6	6
030 Sanggalangi	6	6	6
040 Buntao	6	6	6
050 Rantebua	6	6	6
060 Nanggala	9	9	9
070 Tondon	4	4	4
080 Tallunglipu	6	6	6
090 Rantepao	9	9	9
100 Tikala	7	7	7
110 Sesean	9	9	9
120 Balusu	6	6	6
130 Sa'dan	10	10	10
140 Bangkelekila	4	4	4
150 Sesean Suloara	5	5	5
160 Kapala Pitu	6	6	6
170 Dende Piongan Napo	8	8	8
180 Awan Rante Karua	3	3	3
190 Rindingallo	8	8	8
200 Buntu Pepasan	13	12	13
210 Baruppu	3	3	3
<b>Toraja Utara</b>	<b>141</b>	<b>140</b>	<b>141</b>

Lanjutan Tabel/*Continued Table* 4.1.10

Kecamatan Subdistrict	SMP Junior High School		
	2018	2019	2020
(1)	(5)	(6)	(7)
010 Sopai	3	3	3
020 Kesu	4	4	4
030 Sanggalangi	3	3	3
040 Buntao	3	3	3
050 Rantebua	4	5	5
060 Nanggala	5	5	5
070 Tondon	2	2	2
080 Tallunglipu	2	3	3
090 Rantepao	6	5	5
100 Tikala	4	3	3
110 Sesean	4	4	4
120 Balusu	3	3	3
130 Sa'dan	7	6	7
140 Bangkelekila	2	2	2
150 Sesean Suloara	3	3	3
160 Kapala Pitu	2	2	2
170 Dende Piongan Napo	4	4	5
180 Awan Rante Karua	2	2	2
190 Rindingallo	2	3	2
200 Buntu Pepasan	5	5	5
210 Baruppu	2	2	2
<b>Toraja Utara</b>	<b>72</b>	<b>72</b>	<b>73</b>

Lanjutan Tabel/Continued Table 4.1.10

Kecamatan Subdistrict	SMA Senior High School		
	2018	2019	2020
(1)	(8)	(9)	(10)
010 Sopa	–	–	–
020 Kesu	1	1	1
030 Sanggalangi	–	–	–
040 Buntao	–	–	–
050 Rantebua	–	–	–
060 Nanggala	1	1	1
070 Tondon	1	1	1
080 Tallunglipu	1	1	1
090 Rantepao	5	5	5
100 Tikala	2	1	1
110 Sesean	1	1	1
120 Balusu	–	–	–
130 Sa'dan	1	1	1
140 Bangkelekila	–	–	–
150 Sesean Suloara	–	–	–
160 Kapala Pitu	1	1	1
170 Dende Piongan Napo	–	–	–
180 Awan Rante Karua	1	–	–
190 Rindingallo	1	1	1
200 Buntu Pepasan	1	1	1
210 Baruppu	1	–	–
<b>Toraja Utara</b>	<b>18</b>	<b>15</b>	<b>15</b>

Lanjutan Tabel/*Continued Table* 4.1.10

Kecamatan Subdistrict	SMK Vocational High School		
	2018	2019	2020
(1)	(11)	(12)	(13)
010 Sopai	–	1	1
020 Kesu	2	2	2
030 Sanggalangi	–	–	–
040 Buntao	1	1	1
050 Rantebua	–	–	–
060 Nanggala	–	–	–
070 Tondon	–	–	–
080 Tallunglipu	3	4	4
090 Rantepao	4	4	4
100 Tikala	–	–	–
110 Sesean	2	2	2
120 Balusu	–	–	–
130 Sa'dan	–	–	–
140 Bangkelekila	–	–	–
150 Sesean Suloara	–	–	–
160 Kapala Pitu	–	–	–
170 Dende Piongan Napo	1	1	1
180 Awan Rante Karua	–	–	–
190 Rindingallo	1	1	1
200 Buntu Pepasan	1	1	1
210 Baruppu	–	–	–
<b>Toraja Utara</b>	<b>15</b>	<b>17</b>	<b>17</b>

Lanjutan Tabel/Continued Table 4.1.10

Kecamatan Subdistrict	Perguruan Tinggi University		
	2018	2019	2020
(1)	(14)	(15)	(16)
010 Sopai	–	–	–
020 Kesu	1	3	1
030 Sanggalangi	–	–	–
040 Buntao	–	–	–
050 Rantebua	–	–	–
060 Nanggala	–	–	–
070 Tondon	–	–	–
080 Tallunglipu	3	2	2
090 Rantepao	2	3	3
100 Tikala	–	–	–
110 Sesean	–	–	–
120 Balusu	–	–	–
130 Sa'dan	–	–	–
140 Bangkelekila	–	–	–
150 Sesean Suloara	–	–	–
160 Kapala Pitu	–	–	–
170 Dende Piongan Napo	–	–	–
180 Awan Rante Karua	–	–	–
190 Rindingallo	–	–	–
200 Buntu Pepasan	–	–	–
210 Baruppu	–	–	–
<b>Toraja Utara</b>	<b>6</b>	<b>8</b>	<b>6</b>

Catatan/Note: <sup>1</sup> Desa pada tabel ini termasuk Unit Permukiman Transmigrasi (UPT) yang masih dibina oleh kementerian terkait dan nagari di Kabupaten/Kota Sumatera Barat/Villages in this table include Transmigration Settlement Unit which is still fostered by the relevant ministries and the nagari in the Province of Sumatera Barat

Sumber/Source: BPS, Pendataan Potensi Desa (Podes)/ BPS–Statistics Indonesia, Village Potential Data Collection

**Tabel**  
**Table** 4.1.11

**Angka Partisipasi Murni (APM) Formal dan Nonformal Menurut Jenjang Pendidikan dan Jenis Kelamin di Kabupaten Toraja Utara, 2019 dan 2020**  
*Formal and Non-formal Net Participation Rates by Educational Level and Sex in Toraja Utara Regency, 2019 and 2020*

Jenjang Pendidikan <i>Educational Level</i>	2019		
	Laki-laki <i>Male</i>	Perempuan <i>Female</i>	Jumlah <i>Total</i>
(1)	(2)	(3)	(4)
SD/MI <i>Primary School</i>	99,16	97,70	98,39
SMP/MTs <i>Junior High School</i>	76,90	88,80	82,90
SMA/SMK/MA <i>Senior High School</i>	66,34	71,44	68,86



Lanjutan Tabel/*Continued Table 4.1.11*

Jenjang Pendidikan <i>Educational Level</i>	2020		
	Laki-laki <i>Male</i>	Perempuan <i>Female</i>	Jumlah <i>Total</i>
(1)	(2)	(3)	(4)
SD/MI <i>Primary School</i>	98,72	98,94	98,83
SMP/MTs <i>Junior High School</i>	81,95	84,17	83,03
SMA/SMK/MA <i>Senior High School</i>	59,70	77,90	68,77

Sumber/*Source*: BPS, Survei Sosial Ekonomi Nasional (Susenas)/*BPS-Statistics Indonesia, National Socioeconomic Survey*

**Tabel** 4.1.12  
**Table**

**Angka Partisipasi Kasar (APK) Formal dan Nonformal Menurut Jenjang Pendidikan dan Jenis Kelamin di Kabupaten Toraja Utara, 2019 dan 2020**  
*Formal and Non-formal Gross Participation Rates by Educational Level and Sex in Toraja Utara Regency, 2019 and 2020*

Jenjang Pendidikan <i>Educational Level</i>	2019		
	Laki-laki <i>Male</i>	Perempuan <i>Female</i>	Jumlah <i>Total</i>
(1)	(2)	(3)	(4)
SD/MI <i>Primary School</i>	...	...	...
SMP/MTs <i>Junior High School</i>	...	...	...
SMA/SMK/MA <i>Senior High School</i>	...	...	...

Lanjutan Tabel/*Continued Table* 4.1.12

Jenjang Pendidikan <i>Educational Level</i>	2020		
	Laki-laki <i>Male</i>	Perempuan <i>Female</i>	Jumlah <i>Total</i>
(1)	(2)	(3)	(4)
SD/MI <i>Primary School</i>	109,31	110,45	109,85
SMP/MTs <i>Junior High School</i>	95,28	88,99	92,23
SMA/SMK/MA <i>Senior High School</i>	77,25	89,98	83,60

Sumber/*Source*: BPS, Survei Sosial Ekonomi Nasional (Susenas)/*BPS-Statistics Indonesia, National Socioeconomic Survey*

**Tabel**  
**Table** 4.1.13

**Angka Partisipasi Sekolah (APS) Formal dan Nonformal Menurut Kelompok Umur (tahun) dan Jenis Kelamin di Kabupaten Toraja Utara, 2019 dan 2020**  
*Formal and Non-formal School Participation Rates by Age Group (year) and Sex in Toraja Utara Regency, 2019 and 2020*

Kelompok Umur <i>Age Group</i>	2019		
	Laki-laki <i>Male</i>	Perempuan <i>Female</i>	Jumlah <i>Total</i>
(1)	(2)	(3)	(4)
7–12	99,57	99,07	99,31
13–15	92,80	100,00	96,43
16–18	78,29	82,45	80,34

Lanjutan Tabel/*Continued Table 4.1.13*

Jenjang Pendidikan <i>Educational Level</i>	2020		
	Laki-laki <i>Male</i>	Perempuan <i>Female</i>	Jumlah <i>Total</i>
(1)	(2)	(3)	(4)
7–12	99,00	98,94	98,97
13–15	96,34	96,94	96,63
16–18	76,48	83,81	80,14

Sumber/*Source*: BPS, Survei Sosial Ekonomi Nasional (Susenas)/*BPS-Statistics Indonesia, National Socioeconomic Survey*

**Tabel**  
**Table** 4.1.14

**Persentase Penduduk Berumur 15 Tahun ke Atas yang Melek Huruf Menurut Kelompok Umur di Kabupaten Toraja Utara, 2019 dan 2020**

*Percentage of Literate People Aged 15 Years and Over by Age Group and Sex in Toraja Utara Regency, 2019 and 2020*

<b>Kelompok Umur</b> <i>Age Group</i>	<b>2019</b>	<b>2020</b>
(1)	(2)	(3)
15–19	100,00	98,98
20–24	100,00	100,00
25–29	100,00	98,34
30–34	93,67	94,09
35–39	96,50	97,62
40–44	91,58	95,66
45–49	92,52	93,70
50+	72,27	79,25
<b>Jumlah/Total</b>	<b>89,17</b>	<b>91,49</b>
<b>15–24</b>	<b>100,00</b>	<b>99,39</b>
<b>15–44</b>	<b>97,40</b>	<b>97,73</b>
<b>15+</b>	<b>89,17</b>	<b>91,49</b>
<b>45+</b>	<b>76,29</b>	<b>81,94</b>

Sumber/Source: BPS, Survei Sosial Ekonomi Nasional (Susenas)/BPS-Statistics Indonesia, National Socioeconomic Survey

## 4.2 KESEHATAN HEALTH

**Tabel** 4.2.1 **Jumlah Desa<sup>1</sup>/Kelurahan Yang Memiliki Sarana Kesehatan Menurut Kecamatan di Kabupaten Toraja Utara, 2018-2020**  
**Number of Villages<sup>1</sup> Having Health Facilities by Subdistrict in Toraja Utara Regency, 2018-2020**

Kecamatan Subdistrict	Rumah Sakit Hospital		
	2018	2019	2020
(1)	(2)	(3)	(4)
010 Sopai	–	–	–
020 Kesu	–	–	–
030 Sanggalangi	–	–	–
040 Buntao	–	–	–
050 Rantebua	–	–	–
060 Nanggala	–	–	–
070 Tondon	–	–	–
080 Tallunglipu	1	1	1
090 Rantepao	1	3	3
100 Tikala	–	–	–
110 Sesean	–	–	–
120 Balusu	–	–	–
130 Sa'dan	–	–	–
140 Bangkelekila	–	–	–
150 Sesean Suloara	–	–	–
160 Kapala Pitu	–	–	–
170 Dende Piongan Napo	–	–	–
180 Awan Rante Karua	–	–	–
190 Rindingallo	–	–	–
200 Buntu Pepasan	–	–	–
210 Baruppu	–	–	–
<b>Toraja Utara</b>	<b>2</b>	<b>4</b>	<b>4</b>

Lanjutan Tabel/*Continued Table* 4.2.1

Kecamatan <i>Subdistrict</i>	Rumah Sakit Bersalin <i>Maternity Hospital</i>		
	2018	2019	2020
(1)	(5)	(6)	(7)
010 Sopa	–	–	–
020 Kesu	–	–	–
030 Sanggalangi	–	–	–
040 Buntao	–	–	–
050 Rantebua	–	–	–
060 Nanggala	–	–	–
070 Tondon	–	–	–
080 Tallunglipu	–	–	–
090 Rantepao	–	–	–
100 Tikala	–	–	–
110 Sesean	–	–	–
120 Balusu	–	–	–
130 Sa'dan	–	–	–
140 Bangkelekila	–	–	–
150 Sesean Suloara	–	–	–
160 Kapala Pitu	–	–	–
170 Dende Piongan Napo	–	–	–
180 Awan Rante Karua	–	–	–
190 Rindingallo	–	–	–
200 Buntu Pepasan	–	–	–
210 Baruppu	–	–	–
<b>Toraja Utara</b>	–	–	–



Lanjutan Tabel/Continued Table 4.2.1

Kecamatan Subdistrict	Poliklinik Polyclinic		
	2018	2019	2020
(1)	(8)	(9)	(10)
010 Sopa	–	–	–
020 Kesu	1	1	1
030 Sanggalangi	–	–	–
040 Buntao	–	–	–
050 Rantebua	–	–	–
060 Nanggala	–	–	–
070 Tondon	–	–	1
080 Tallunglipu	1	2	2
090 Rantepao	1	2	2
100 Tikala	–	–	–
110 Sesean	–	–	–
120 Balusu	–	–	–
130 Sa'dan	–	–	–
140 Bangkelekila	1	–	–
150 Sesean Suloara	–	–	–
160 Kapala Pitu	–	–	–
170 Dende Piongan Napo	–	–	–
180 Awan Rante Karua	–	–	–
190 Rindingallo	–	–	–
200 Buntu Pepasan	–	–	–
210 Baruppu	–	–	–
<b>Toraja Utara</b>	<b>4</b>	<b>5</b>	<b>6</b>

Lanjutan Tabel/*Continued Table* 4.2.1

Kecamatan Subdistrict	Puskesmas Public Health Center		
	2018	2019	2020
(1)	(11)	(12)	(13)
010 Sopa	1	1	1
020 Kesu	1	1	1
030 Sanggalangi	1	1	1
040 Buntao	1	1	1
050 Rantebua	2	2	2
060 Nanggala	2	2	2
070 Tondon	1	1	1
080 Tallunglipu	1	1	1
090 Rantepao	2	2	2
100 Tikala	1	1	1
110 Sesean	1	1	1
120 Balusu	1	1	1
130 Sa'dan	2	2	2
140 Bangkelekila	1	1	1
150 Sesean Suloara	1	1	1
160 Kapala Pitu	2	2	2
170 Dende Piongan Napo	2	2	2
180 Awan Rante Karua	1	1	1
190 Rindingallo	1	1	1
200 Buntu Pepasan	2	2	2
210 Baruppu	1	1	1
<b>Toraja Utara</b>	<b>28</b>	<b>28</b>	<b>28</b>

Lanjutan Tabel/*Continued Table 4.2.1*

Kecamatan Subdistrict	Puskesmas Pembantu Subsidiary of Public Health Center		
	2018	2019	2020
(1)	(14)	(15)	(16)
010 Sopa	1	1	1
020 Kesu	1	1	1
030 Sanggalangi	1	1	1
040 Buntao	1	1	1
050 Rantebua	3	2	2
060 Nanggala	3	3	3
070 Tondon	–	–	–
080 Tallunglipu	–	–	–
090 Rantepao	1	–	–
100 Tikala	1	2	2
110 Sesean	1	1	2
120 Balusu	2	2	2
130 Sa'dan	3	2	2
140 Bangkelekila	1	1	1
150 Sesean Suloara	–	1	3
160 Kapala Pitu	–	–	–
170 Dende Piongan Napo	1	1	1
180 Awan Rante Karua	–	–	–
190 Rindingallo	1	1	1
200 Buntu Pepasan	7	4	4
210 Baruppu	1	1	1
<b>Toraja Utara</b>	<b>29</b>	<b>25</b>	<b>28</b>

Lanjutan Tabel/*Continued Table 4.2.1*

Kecamatan <i>Subdistrict</i>	Apotek <i>Pharmacy</i>		
	2018	2019	2020
(1)	(17)	(18)	(19)
010 Sopai	–	–	–
020 Kesu	3	1	1
030 Sanggalangi	–	–	–
040 Buntao	–	–	–
050 Rantebua	–	–	–
060 Nanggala	–	–	–
070 Tondon	–	–	–
080 Tallunglipu	2	1	1
090 Rantepao	6	3	3
100 Tikala	–	–	–
110 Sesean	–	–	–
120 Balusu	–	–	–
130 Sa'dan	–	–	–
140 Bangkelekila	–	–	–
150 Sesean Suloara	–	–	–
160 Kapala Pitu	–	–	–
170 Dende Piongan Napo	–	–	–
180 Awan Rante Karua	–	–	–
190 Rindingallo	–	–	–
200 Buntu Pepasan	–	–	–
210 Baruppu	–	–	–
<b>Toraja Utara</b>	<b>11</b>	<b>5</b>	<b>5</b>

Catatan/*Note*: <sup>1</sup> Desa pada tabel ini termasuk Unit Permukiman Transmigrasi (UPT) yang masih dibina oleh kementerian terkait dan nagari di Kabupaten/Kota Sumatera Barat/*Villages in this table include Transmigration Settlement Unit which is still fostered by the relevant ministries and the nagari in the Province of Sumatera Barat*

Sumber/*Source*: BPS, Pendataan Potensi Desa (Podes)/BPS-Statistics Indonesia, Village Potential Data Collecting

**Tabel 4.2.2** Jumlah Tenaga Kesehatan Menurut Kecamatan di Kabupaten Toraja, 2020  
**Number of Medical Personnel in Toraja Utara Regency by Subdistrict, 2020**

Kecamatan Subdistrict	Dokter Umum <sup>1</sup> Medical Doctor <sup>1</sup>	Dokter Gigi <sup>1</sup> Dentist <sup>1</sup>	Perawat Nurse
(1)	(2)	(3)	(4)
010 Sopai	1	1	8
020 Kesu	1	1	7
030 Sanggalangi	1	1	8
040 Buntao	1	1	6
050 Rantebua	1	-	8
060 Nanggala	2	...	8
070 Tondon	2	...	6
080 Tallunglipu	14	...	25
090 Rantepao	6	...	14
100 Tikala	2	-	8
110 Sesean	1	-	7
120 Balusu	2	-	7
130 Sa'dan	2	-	7
140 Bangkelekila	...	-	4
150 Sesean Suloara	2	-	1
160 Kapala Pitu	2	-	5
170 Dende Pongan Napo	-	-	5
180 Awan Rante Karua	1	-	4
190 Rindingallo	2	-	3
200 Buntu Pepsan	1	-	5
210 Baruppu	1	-	3
<b>Toraja Utara</b>	<b>45</b>	<b>4</b>	<b>149</b>

Kecamatan Subdistrict	Bidan Midwife	Farmasi Pharmaceutical	Tenaga Kesehatan Lainnya Health Workers
(1)	(4)	(5)	(6)
010 Sopai	12	1	2
020 Kesu	7	1	4
030 Sanggalangi	11	1	4
040 Buntao	10	-	5
050 Rantebua	7	-	-
060 Nanggala	10	1	2
070 Tondon	6	1	3
080 Tallunglipu	25	7	19
090 Rantepao	16	2	10
100 Tikala	10	1	2
110 Sesean	9	-	5
120 Balusu	10	-	2
130 Sa'dan	16	2	8
140 Bangkelekila	5	-	1
150 Sesean Suloara	4	-	4
160 Kapala Pitu	8	-	3
170 Dende Piongan Napo	10	-	4
180 Awan Rante Karua	5	-	1
190 Rindingallo	8	-	4
200 Buntu Pepasan	10	-	1
210 Baruppu	4	-	-
<b>Toraja Utara</b>	<b>203</b>	<b>17</b>	<b>84</b>

Catatan/Note: <sup>1</sup>Angka sementara/Preliminary figures

Sumber/Source: Dinas Kesehatan Kabupaten Toraja Utara/Regional Health Office of Toraja Utara Regency

**Tabel**  
**Table** 4.2.3

**Persentase Penduduk yang Mempunyai Keluhan Kesehatan Selama Sebulan Terakhir Menurut Kecamatan di Kabupaten Toraja Utara, 2016-2020**  
**Percentage of People Who Had Health Complaint During a Month Prior to The Survey by Subdistrict in Toraja Utara Regency, 2016-2020**

Kecamatan Subdistrict	2016	2017	2018	2019	2020
(1)	(2)	(3)	(4)	(5)	(6)
010 Sopai	...	...	...	...	...
020 Kesu	...	...	...	...	...
030 Sanggalangi	...	...	...	...	...
040 Buntao	...	...	...	...	...
050 Rantebua	...	...	...	...	...
060 Nanggala	...	...	...	...	...
070 Tondon	...	...	...	...	...
080 Tallunglipu	...	...	...	...	...
090 Rantepao	...	...	...	...	...
100 Tikala	...	...	...	...	...
110 Sesean	...	...	...	...	...
120 Balusu	...	...	...	...	...
130 Sa'dan	...	...	...	...	...
140 Bangkelekila	...	...	...	...	...
150 Sesean Suloara	...	...	...	...	...
160 Kapala Pitu	...	...	...	...	...
170 Dende Piongan Napo	...	...	...	...	...
180 Awan Rante Karua	...	...	...	...	...
190 Rindingallo	...	...	...	...	...
200 Buntu Pepasan	...	...	...	...	...
210 Baruppu	...	...	...	...	...
<b>Toraja Utara</b>	<b>14,04</b>	<b>15,58</b>	<b>17,56</b>	<b>19,60</b>	<b>22,40</b>

Catatan/Note: ... data tidak tersedia sampai tingkat Kecamatan/data is not available for subdistrict level

Sumber/Source: BPS, Survei Sosial Ekonomi Nasional (Susenas)/BPS-Statistics Indonesia, National Socioeconomic Survey

**Tabel**  
**Table** 4.2.4

**Jumlah Rumah Sakit Umum, Rumah Sakit Khusus, Rumah Sakit/Rumah Bersalin, Puskesmas, Klinik/Balai Kesehatan, Posyandu, dan Polindes Menurut Kecamatan di Kabupaten Toraja Utara, 2019 dan 2020**

*Number of General Hospital, Special Hospital, Maternity Hospital and Public Health Center, Medical Clinic, Integrated Service Post, Village maternity Cottage by Subdistrict in Toraja Utara Regency, 2019 and 2020*

Kecamatan Subdistrict	Rumah Sakit Umum General Hospital		Rumah Sakit Khusus Special Hospital	
	2019	2020	2019	2020
(1)	(2)	(3)	(4)	(5)
010 Sopai	–	–	–	–
020 Kesu	–	–	–	–
030 Sanggalangi	–	–	–	–
040 Buntao	–	–	–	–
050 Rantebua	–	–	–	–
060 Nanggala	–	–	–	–
070 Tondon	–	–	–	–
080 Tallunglipu	1	1	–	–
090 Rantepao	2	2	1	1
100 Tikala	–	–	–	–
110 Sesean	–	–	–	–
120 Balusu	–	–	–	–
130 Sa'dan	–	–	–	–
140 Bangkelekila	–	–	–	–
150 Sesean Suloara	–	–	–	–
160 Kapala Pitu	–	–	–	–
170 Dende Piongan Napo	–	–	–	–
180 Awan Rante Karua	–	–	–	–
190 Rindingallo	–	–	–	–
200 Buntu Pepasan	–	–	–	–
210 Baruppu	–	–	–	–
<b>Toraja Utara</b>	<b>3</b>	<b>3</b>	<b>1</b>	<b>1</b>



Lanjutan Tabel/Continued Table 4.2.4

Kecamatan Subdistrict	Rumah Sakit Bersalin/ Rumah Bersalin Maternity Hospital		Puskesmas Public Health Center		Klinik/Balai Kesehatan Medical Clinic	
	2019	2020	2019	2020	2019	2020
(1)	(6)	(7)	(8)	(9)	(10)	(11)
010 Sopai	–	–	1	1	–	–
020 Kesu	1	1	1	1	2	2
030 Sanggalangi	–	–	1	1	–	–
040 Buntao	–	–	1	1	–	–
050 Rantebua	–	–	2	2	–	–
060 Nanggala	–	–	2	2	–	–
070 Tondon	–	–	1	1	–	–
080 Tallunglipu	1	1	1	1	1	1
090 Rantepao	–	–	2	2	2	2
100 Tikala	–	–	1	1	–	–
110 Sesean	–	–	1	1	–	–
120 Balusu	–	–	1	1	–	–
130 Sa'dan	–	–	2	2	–	–
140 Bangkelekila	–	–	1	1	–	–
150 Sesean Suloara	–	–	1	1	–	–
160 Kapala Pitu	–	–	2	2	–	–
170 Dende Piongan Napo	–	–	2	2	–	–
180 Awan Rante Karua	–	–	1	1	–	–
190 Rindingallo	–	–	1	1	–	–
200 Buntu Pepasan	–	–	2	2	–	–
210 Baruppu	–	–	1	1	–	–
<b>Toraja Utara</b>	<b>2</b>	<b>2</b>	<b>28</b>	<b>28</b>	<b>5</b>	<b>5</b>

Lanjutan Tabel/*Continued Table 4.2.4*

Kecamatan Subdistrict	Posyandu <i>Integrated Service Post</i>		Polindes <i>Village Maternity Cottage</i>		Poskesdes <i>Village Health Post</i>	
	2019	2020	2019	2020	2019	2020
(1)	(12)	(13)	(14)	(15)	(16)	(17)
010 Sopai	18	18	1	1	...	5
020 Kesu	13	13	1	1	...	6
030 Sanggalangi	14	15	–	–	...	5
040 Buntao	15	15	–	–	...	5
050 Rantebua	16	16	–	–	...	8
060 Nanggala	14	13	–	–	...	7
070 Tondon	13	13	–	–	...	3
080 Tallunglipu	14	14	–	–	...	2
090 Rantepao	20	22	–	–	...	-
100 Tikala	12	12	3	3	...	5
110 Sesean	14	14	–	–	...	7
120 Balusu	14	14	1	1	...	4
130 Sa'dan	21	20	–	–	...	7
140 Bangkelekila	8	10	–	–	...	3
150 Sesean Suloara	8	8	1	1	...	3
160 Kapala Pitu	12	15	–	–	...	3
170 Dende Piongan Napo	13	13	–	–	...	5
180 Awan Rante Karua	10	10	–	–	...	4
190 Rindingallo	12	12	1	1	...	5
200 Buntu Pepasan	15	15	–	–	...	8
210 Baruppu	7	10	–	–	...	4
<b>Toraja Utara</b>	<b>283</b>	<b>292</b>	<b>8</b>	<b>8</b>		<b>99</b>

Sumber/*Source*: Dinas Kesehatan Kabupaten Toraja Utara/*Regional Health Office of Toraja Utara Regency*

**Tabel** 4.2.5 **Jumlah Dokter Spesialis, Dokter Umum, dan Dokter Gigi Menurut Sarana Pelayanan di Kabupaten Toraja Utara, 2020**  
**Number of Medical Specialists, General Practitioners and Dentists by Health Facility in Toraja Utara Regency, 2020**

<b>Kecamatan Subdistrict</b>	<b>Dokter Spesialis Medical Specialist</b>	<b>Dokter Umum General Practitioners</b>	<b>Dokter Gigi Dentist</b>
(1)	(2)	(3)	(4)
Puskesmas/ <i>Public Health Center</i>	-	24	12
Rumah Sakit/ <i>Hospital</i>			
a. RSUD Pongtiku	8	3	2
b. RS Elim	6	14	1
c. RS. St. Theresia Marampa	-	2	-
Dinas Kesehatan/ <i>Regional Health Office</i>	-	-	-
PT Askes	-	-	-
<b>Toraja Utara</b>	<b>14</b>	<b>43</b>	<b>15</b>

Sumber/Source: Dinas Kesehatan Kabupaten Toraja Utara/Regional Health Office of Toraja Utara Regency

**Tabel**  
**Table** 4.2.6**Jumlah Balita Yang Mendapat Imunisasi di Kabupaten Toraja Utara Menurut Jenis Imunisasi, 2016-2020**  
**Number of Immunizations Performed for Toddlers by Type of Immunization in Toraja Utara Regency, 2016-2020**

<b>Jenis Imunisasi</b> <b>Type of Immunization</b>	<b>2016</b>	<b>2017</b>	<b>2018</b>	<b>2019</b>	<b>2020</b>
(1)	(2)	(3)	(4)	(5)	(6)
BCG	4 433	4 316	4 392	4 197	4 128
Campak	4 296	4 068	4 006	4 212	4 461
DPT 1	4 433	4 373	4 365	4 168	4 430
DPT 2	4 405	4 247	4 262	4 158	4 377
DPT 3	4 400	4 167	4 076	4 355	4 386
Polio 1	4 410	4 289	4 406	4 210	4 107
Polio 2	4 383	4 303	4 461	4 195	4 407
Polio 3	4 302	4 186	4 312	4 161	4 397
Polio 4	4 285	4 107	4 198	4 286	4 367
Hepatitis B1	4 433	4 373	4 365	4 168	4 430
Hepatitis B2	4 405	4 247	4 262	4 158	4 377
Hepatitis B3	4 400	4 167	4 076	4 355	4 386

Sumber/Source: Dinas Kesehatan Kabupaten Toraja Utara/Regional Health Office of Toraja Utara Regency

**Tabel**  
**Table** 4.2.7

**Jumlah Bayi Lahir, Bayi Berat Lahir Rendah (BBLR), BBLR dirujuk, dan Gizi Buruk di Kabupaten Toraja Utara, 2014-2020**  
**Number of Births, Babies with Low Birth Weights (LBW), Treated LBW, and Malnutrition Cases in Toraja Utara Regency, 2014-2020**

Tahun Year	Bayi Lahir Births	BBLR/LBW		Gizi Buruk Malnutrition
		Jumlah/ Total	Dirujuk/ Treated	
(1)	(2)	(3)	(4)	(5)
2014	3 618	87	87	14
2015	3 583	119	119	17
2016	3 866	98	98	9
2017	3 963	126	126	8
2018	4 016	118	118	27
2019	3 778	143	143	12
2020	3 959	148	148	12

Sumber/Source: Dinas Kesehatan Kabupaten Toraja Utara/Regional Health Office of Toraja Utara Regency

**Tabel**  
**Table 4.2.8**

**Jumlah Ibu Hamil, Melakukan Kunjungan K1, Melakukan Kunjungan K4, Kurang Energi Kronis (KEK), dan Mendapat Tablet Zat Besi (Fe) di Kabupaten Toraja Utara, 2014-2020**

*Number of Pregnant Women, Those with One Visit and four Visits of Antenatal Care, Chronic Energy Deficiency (CED), and Receiving Iron Supplement in Toraja Utara Regency, 2014-2020*

<b>Gizi Buruk Malnutrition</b>	<b>Ibu Hamil Pregnant Women</b>	<b>Kunjungan K1 1st Visit</b>	<b>Kunjungan K4 4th Visit</b>	<b>KEK CED</b>	<b>Zat Besi (Fe) Iron Supplement</b>
(1)	(2)	(3)	(4)	(5)	(6)
<b>2014</b>	3 914	3 768	3 732	291	3 732
<b>2015</b>	4 125	4 114	3 932	407	3 932
<b>2016</b>	4 242	4 210	4 020	491	4 020
<b>2017</b>	4 345	4 271	4 039	602	4 039
<b>2018</b>	4 522	4 061	3 736	398	3 736
<b>2019</b>	5 636	4 061	3 736	398	3 736
<b>2020</b>	5 579	4 194	3 995	740	3 544

Sumber/Source: Dinas Kesehatan Kabupaten Toraja Utara/Regional Health Office of Toraja Utara Regency

**Tabel 4.2.9** Jumlah Remaja Usia 15-24 Tahun Yang Mendapat Penyuluhan Tentang Kesehatan Reproduksi (Kespro), HIV/AIDS, dan Keluarga Berencana (KB) Menurut Kecamatan di Toraja Utara 2020  
*Number of Young People Aged 15-24 Who Had Counselling on Reproductive Health, HIV/AIDS and Family Planning by Subdistrict in Toraja Utara Regency, 2020*

Kecamatan Subdistrict	Penyuluhan/ Counselling		
	Kespro Reproductive Health	HIV/AIDS HIV/AIDS	KB Family Planning
(1)	(2)	(3)	(4)
010 Sopai	-	-	97
020 Kesu	17	23	66
030 Sanggalangi	-	4	-
040 Buntao	-	36	-
050 Rantebua	364	-	113
060 Nanggala	130	-	38
070 Tondon	-	37	163
080 Tallunglipu	382	136	-
090 Rantepao	259	20	-
100 Tikala	74	49	3
110 Sesean	-	-	-
120 Balusu	262	20	32
130 Sa'dan	110	16	-
140 Bangkelekila	367	9	250
150 Sesean Suloara	80	10	-
160 Kapala Pitu	40	-	-
170 Dende Piongan Napo	-	-	-
180 Awan Rante Karua	65	3	-
190 Rindingallo	-	-	6
200 Buntu Pepasan	390	9	-
210 Baruppu	583	30	80
<b>Toraja Utara</b>	<b>3 123</b>	<b>402</b>	<b>848</b>

Sumber/Source: Dinas Kesehatan Kabupaten Toraja Utara/Regional Health Office of Toraja Utara Regency

**Tabel**  
**Table** 4.2.10**Jumlah Kasus Penyakit Menurut Jenis Penyakit dan Kecamatan di Kabupaten Toraja Utara, 2020**  
**Number of Cases of Diseases by Type of Disease and Subdistrict in Toraja Utara Regency, 2020**

<b>Kecamatan Subdistrict</b>	<b>HIV/AIDS HIV/AIDS</b>	<b>IMS STI</b>	<b>DBD DF</b>	<b>Diare Diarrhea</b>
(1)	(2)	(3)	(4)	(5)
010 Sopai	-	-	-	71
020 Kesu	2	-	1	9
030 Sanggalangi	4	-	1	39
040 Buntao	-	-	-	82
050 Rantebua	1	-	-	44
060 Nanggala	3	-	-	69
070 Tondon	1	-	-	44
080 Tallunglipu	2	-	-	51
090 Rantepao	4	1	5	71
100 Tikala	3	-	-	159
110 Sesean	2	-	-	35
120 Balusu	1	-	-	53
130 Sa'dan	1	-	-	108
140 Bangkelekila	-	-	-	9
150 Sesean Suloara	-	-	-	46
160 Kapala Pitu	-	-	-	38
170 Dende Piongan Napo	-	-	-	68
180 Awan Rante Karua	-	-	-	52
190 Rindingallo	1	-	-	10
200 Buntu Pepasan	-	-	-	71
210 Baruppu	-	-	-	14
<b>Toraja Utara</b>	<b>25</b>	<b>1</b>	<b>7</b>	<b>1 143</b>



Lanjutan Tabel/Continued Table 4.2.10

Kecamatan Subdistrict	TB TB	Malaria Malaria	Pneumonia	Kusta Leprosy
(1)	(6)	(7)	(8)	(9)
010 Sopai	10	3	-	-
020 Kesu	13	2	-	-
030 Sanggalangi	13	1	1	-
040 Buntao	6	8	-	-
050 Rantebua	-	6	-	-
060 Nanggala	6	8	6	-
070 Tondon	15	3	-	-
080 Tallunglipu	11	15	3	-
090 Rantepao	17	9	7	-
100 Tikala	5	7	6	-
110 Sesean	10	17	-	-
120 Balusu	3	3	4	-
130 Sa'dan	4	6	1	-
140 Bangkelekila	4	3	-	-
150 Sesean Suloara	2	2	7	-
160 Kapala Pitu	-	2	2	-
170 Dende Piongan Napo	3	3	1	-
180 Awan Rante Karua	4	-	-	-
190 Rindingallo	1	10	-	-
200 Buntu Pepasan	2	16	-	-
210 Baruppu	2	5	-	-
<b>Toraja Utara</b>	<b>131</b>	<b>129</b>	<b>38</b>	<b>-</b>

Sumber/Source: Dinas Kesehatan Kabupaten Toraja Utara/Regional Health Office of Toraja Utara Regency

### 4.3 AGAMA DAN SOSIAL LAINNYA RELIGION AND OTHER SOCIAL AFFAIRS

**Tabel 4.3.1** Jumlah Tempat Peribadatan dan Rohaniawan Menurut Kecamatan di Kabupaten Toraja Utara, 2020  
*Number of Places of Worship and Clergyman by Subdistrict in Toraja Utara Regency, 2020*

Kecamatan Subdistrict	Tempat Peribadatan Places of Worship				
	Masjid/ Mushola Mosque/Pray Room	Gereja Protestan Protestant Church	Gereja Katholik Catholic Church	Pura Temple	Vihara
(1)	(2)	(3)	(4)	(5)	(6)
010 Sopai	-	30	8	-	-
020 Kesu	-	29	4	-	-
030 Sanggalangi	1	21	6	-	-
040 Buntao	2	35	8	-	-
050 Rantebua	9	24	9	-	-
060 Nanggala	1	31	13	-	-
070 Tondon	-	19	7	-	-
080 Tallunglipu	3	39	5	-	-
090 Rantepao	2	28	5	-	-
100 Tikala	-	29	3	-	-
110 Sesean	1	30	10	-	-
120 Balusu	1	36	7	-	-
130 Sa'dan	-	41	3	-	-
140 Bangkelekila	-	31	7	-	-
150 Sesean Suloara	-	23	2	-	-
160 Kapala Pitu	-	33	3	-	-
170 Dende Piongan Napo	-	37	6	-	-
180 Awan Rante Karua	3	34	8	-	-
190 Rindingallo	-	36	4	-	-
200 Buntu Pepasan	-	58	1	-	-
210 Baruppu	-	33	5	-	-
<b>Toraja Utara</b>	<b>23</b>	<b>677</b>	<b>124</b>	<b>-</b>	<b>-</b>

Lanjutan Tabel/Continued Table 4.3.1

Kecamatan Subdistrict	Rohaniawan Clergyman				
	Islam	Kristen Christian	Katolik Catholic	Hindu	Budha Buddha
(1)	(8)	(9)	(10)	(11)	(12)
010 Sopai	-	32	1	-	-
020 Kesu	9	30	-	-	-
030 Sanggalangi	13	20	-	-	-
040 Buntao	19	30	-	-	-
050 Rantebua	19	21	1	-	-
060 Nanggala	-	34	2	-	-
070 Tondon	-	16	-	-	-
080 Tallunglipu	10	57	6	-	-
090 Rantepao	25	65	11	-	-
100 Tikala	-	15	-	-	-
110 Sesean	-	23	4	-	-
120 Balusu	2	20	-	-	-
130 Sa'dan	8	25	-	-	-
140 Bangkelekila	-	16	-	-	-
150 Sesean Suloara	-	21	-	-	-
160 Kapala Pitu	-	24	-	-	-
170 Dende Piongan Napo	-	20	-	-	-
180 Awan Rante Karua	3	30	-	-	-
190 Rindingallo	-	32	-	-	-
200 Buntu Pepasan	-	59	-	-	-
210 Baruppu	-	30	-	-	-
<b>Toraja Utara</b>	<b>108</b>	<b>620</b>	<b>25</b>	<b>-</b>	<b>-</b>

Sumber/Source: Kantor Kementerian Agama Kabupaten Toraja Utara/Religious Affairs Office of Toraja Utara Regency

**Tabel** 4.3.2  
**Table**

**Jumlah Penerima Bantuan (kepala keluarga) dan Anggaran Bantuan Sosial Pangan Menurut Kecamatan di Kabupaten Toraja Utara, 2020**  
**Number of Aid Recipients (head of household) and Food Social Assistance Budget by Subdistrict in Toraja Utara Regency, 2020**

Kecamatan Subdistrict	Jumlah Penerima Bantuan (kepala keluarga)/Number of Beneficiaries (head of household)		Jumlah Anggaran (rupiah) Budget Amount (rupiahs)	
	Rencana Planning	Realisasi Realization	Rencana Planning	Realisasi Realization
(1)	(2)	(3)	(4)	(5)
010 Sopai	...	...	...	...
020 Kesu	...	...	...	...
030 Sanggalangi	...	...	...	...
040 Buntao	...	...	...	...
050 Rantebua	...	...	...	...
060 Nanggala	...	...	...	...
070 Tondon	...	...	...	...
080 Tallunglipu	...	...	...	...
090 Rantepao	...	...	...	...
100 Tikala	...	...	...	...
110 Sesean	...	...	...	...
120 Balusu	...	...	...	...
130 Sa'dan	...	...	...	...
140 Bangkelekila	...	...	...	...
150 Sesean Suloara	...	...	...	...
160 Kapala Pitu	...	...	...	...
170 Dende Piongan Napo	...	...	...	...
180 Awan Rante Karua	...	...	...	...
190 Rindingallo	...	...	...	...
200 Buntu Pepasan	...	...	...	...
210 Baruppu	...	...	...	...
<b>Toraja Utara</b>	...	...	...	...

Sumber/Source: Dinas Sosial Kabupaten Toraja Utara/Regional Office of Social of Toraja Utara Regency

**Tabel 4.3.3** Jumlah Desa<sup>1</sup>/Kelurahan yang Mengalami Bencana Alam<sup>2</sup> Menurut Kecamatan, 2018-2020  
**Number of Villages<sup>1</sup> that Had Natural Disaster<sup>2</sup> by Subdistrict, 2018-2020**

Kecamatan Subdistrict	Banjir/Flood		
	2018	2019	2020
(1)	(2)	(3)	(4)
010 Sopai	1	–	–
020 Kesu	–	–	–
030 Sanggalangi	1	–	–
040 Buntao	–	–	–
050 Rantebua	–	–	–
060 Nanggala	–	–	1
070 Tondon	–	–	–
080 Tallunglipu	–	–	–
090 Rantepao	–	1	1
100 Tikala	–	–	–
110 Sesean	–	–	–
120 Balusu	–	–	–
130 Sa'dan	–	–	–
140 Bangkelekila	–	–	–
150 Sesean Suloara	–	–	–
160 Kapala Pitu	–	–	–
170 Dende Piongan Napo	–	–	–
180 Awan Rante Karua	–	–	–
190 Rindingallo	–	–	–
200 Buntu Pepasan	–	–	–
210 Baruppu	–	–	–
<b>Toraja Utara</b>	<b>2</b>	<b>1</b>	<b>2</b>

Lanjutan Tabel/*Continued Table 4.3.3*

Kecamatan Subdistrict	Gempa Bumi/ <i>Earthquake</i>		
	2018	2019	2020
(1)	(5)	(6)	(7)
010 Sopai	–	–	–
020 Kesu	–	–	–
030 Sanggalangi	–	–	–
040 Buntao	–	–	–
050 Rantebua	–	–	–
060 Nanggala	2	–	–
070 Tondon	–	–	–
080 Tallunglipu	–	–	–
090 Rantepao	–	–	–
100 Tikala	1	–	1
110 Sesean	1	–	–
120 Balusu	–	–	–
130 Sa'dan	–	–	–
140 Bangkelekila	1	3	–
150 Sesean Suloara	–	4	–
160 Kapala Pitu	–	–	–
170 Dende Piongan Napo	–	–	–
180 Awan Rante Karua	1	1	–
190 Rindingallo	2	9	–
200 Buntu Pepasan	–	–	–
210 Baruppu	–	–	–
<b>Toraja Utara</b>	<b>8</b>	<b>17</b>	<b>1</b>

Lanjutan Tabel/*Continued Table 4.3.3*

Kecamatan Subdistrict	Tanah Longsor/ <i>Landslide</i>		
	2018	2019	2020
(1)	(8)	(9)	(10)
010 Sopai	6	3	4
020 Kesu	–	–	2
030 Sanggalangi	–	1	1
040 Buntao	1	2	4
050 Rantebua	1	–	–
060 Nanggala	3	1	1
070 Tondon	1	1	–
080 Tallunglipu	–	1	2
090 Rantepao	–	1	–
100 Tikala	3	–	1
110 Sesean	–	2	3
120 Balusu	–	–	–
130 Sa'dan	6	4	8
140 Bangkelekila	2	1	2
150 Sesean Suloara	1	–	2
160 Kapala Pitu	1	–	1
170 Dende Piongan Napo	1	2	5
180 Awan Rante Karua	2	1	2
190 Rindingallo	5	2	2
200 Buntu Pepasan	1	–	–
210 Baruppu	1	3	–
<b>Toraja Utara</b>	<b>35</b>	<b>25</b>	<b>40</b>

Catatan/*Note*: <sup>1</sup> Desa pada tabel ini termasuk Unit Permukiman Transmigrasi (UPT) yang masih dibina oleh kementerian terkait dan nagari di Kabupaten/Kota Sumatera Barat/*Villages in this table are included in Transmigration Settlement Unit which is still fostered by the relevant ministries and the nagari in the Province of Sumatera Barat*

Sumber/*Source*: BPS, Pendataan Potensi Desa (Podes)/*BPS-Statistics Indonesia, Village Potential Data Collecting*

**Tabel** 4.3.4  
**Table**

**Jumlah Kejahatan yang Dilaporkan, Risiko Penduduk Terjadi Tindak Pidana per 100.000 Penduduk, Persentase Penyelesaian Tindak Pidana, dan Selang Waktu Terjadinya Tindak Pidana Menurut Kepolisian Sektor di Kabupaten Toraja Utara, 2017-2020**

*Crime Total, Crime Rate per 100,000 Population, Percentage of Crime Clearance, and Time Interval of Crime Occurance by Sector Police Office in Toraja Utara Regency, 2017-2020*

Kepolisian Sektor Sector Police Office	Jumlah Kejahatan yang Dilaporkan Crime Total			
	2017	2018	2019 <sup>2</sup>	2020
(1)	(2)	(3)	(4)	(5)
<b>010 Sopai</b>				
020 Kesu	22	12	-	4
<b>030 Sanggalangi</b>				
040 Buntao	83	50	5	10
050 Rantebua				
060 Nanggala				
070 Tondon	1	20	5	3
080 Tallunglipu				
<b>090 Rantepao<sup>1</sup></b>	29	183	1	119
100 Tikala				
<b>110 Sesean</b>				
140 Bangkelekila	69	43	2	4
150 Sesean Suloara				
<b>120 Balusu</b>				
130 Sa'dan	28	11	2	5
160 Kapala Pitu				
170 Dende Piongan Napo				
180 Awan Rante Karua				
190 Rindingallo	29	13	-	8
200 Buntu Pepasan				
210 Baruppu				
<b>Toraja Utara</b>	<b>261</b>	<b>332</b>	<b>15</b>	<b>153</b>



Lanjutan Tabel/Continued Table 4.3.4

Kepolisian Sektor Sector Police Office	Persentase Penyelesaian Tindak Pidana Percentage of Crime Clearance			
	2017	2018	2019 <sup>2</sup>	2020
(1)	(2)	(3)	(4)	(5)
<b>010 Sopai</b>				
020 Kesu	86,36	91,67	-	25,00
<b>030 Sanggalangi</b>				
040 Buntao	71,08	70,00	60,00	30,00
050 Rantebua				
060 Nanggala				
<b>070 Tondon</b>	100,00	65,00	80,00	33,33
080 Tallunglipu				
<b>090 Rantepao<sup>1</sup></b>	100,00	58,47	100,00	67,23
100 Tikala				
<b>110 Sesean</b>				
140 Bangkelekila	56,52	67,44	50,00	75,00
150 Sesean Sulora				
<b>120 Balusu</b>				
<b>130 Sa'dan</b>	85,71	90,91	100,00	80,00
160 Kapala Pitu				
170 Dende Piongan Napo				
180 Awan Rante Karua	93,10	100,00	-	37,50
<b>190 Rindingallo</b>				
200 Buntu Pepasan				
210 Baruppu				
<b>Toraja Utara</b>	<b>87,74</b>	<b>65,66</b>	<b>66,66</b>	<b>62,29</b>

Lanjutan Tabel/*Continued Table* 4.3.4

Kepolisian Sektor <i>Sector Police Office</i>	Risiko Penduduk Terjadi Tindak Pidana per 100.000 Penduduk <i>Crime Rate per 100,000 Population</i>			
	2017	2018	2019 <sup>2</sup>	2020
(1)	(2)	(3)	(4)	(5)
<b>010 Sopai</b>				
020 Kesu	73,08	40,91	-	1,53
<b>030 Sanggalangi</b>				
040 Buntao	285,14	163,62	1,92	3,83
050 Rantebua				
060 Nanggala				
070 Tondon	5,08	103,62	1,92	1,15
080 Tallunglipu				
090 Rantepao <sup>1</sup>	50,95	340,90	0,38	45,58
100 Tikala				
<b>110 Sesean</b>				
140 Bangkelekila	278,60	173,62	0,77	1,53
150 Sesean Suloaara				
<b>120 Balusu</b>				
130 Sa'dan	122,52	46,84	0,77	1,92
160 Kapala Pitu				
170 Dende Piongan Napo				
180 Awan Rante Karua				
190 Rindingallo	62,59	26,71	-	3,06
200 Buntu Pepasan				
210 Baruppu				
<b>Toraja Utara</b>	<b>113,60</b>	<b>144,47</b>	<b>5,75</b>	<b>58,61</b>

Lanjutan Tabel/Continued Table 4.3.4

Kepolisian Sektor Sector Police Office	Selang Waktu Terjadinya Tindak Pidana <sup>2</sup> Time Interval of Crime Occurance <sup>2</sup>			
	2017	2018	2019 <sup>2</sup>	2020
(1)	(2)	(3)	(4)	(5)
010 <b>Sopai</b> 020 Kesu	16 days 14:10:55	30 days 10:00:00	00 days 00:00:00	31 days 06:00:00
030 <b>Sanggalangi</b> 040 Buntao 050 Rantebua	4 days 09:32:32	7 days 07:12:00	13 days 00:00:00	05 days 12:00:00
060 Nanggala 070 <b>Tondon</b>	365 days 00:00:00	18 days 06:00:00	13 days 00:00:00	30 days 16:00:00
080 Tallunglipu 090 <b>Rantepao</b> <sup>1</sup> 100 Tikala	12 days 14:04:08	1 days 23:52:08	30 days 00:00:00	03 days 01:36:48
110 <b>Sesean</b> 140 Bangkelekila 150 Sesean Suloara	5 days 06:57:23	8 days 11:43:15	30 days 12:00:00	31 days 06:00:00
120 <b>Balusu</b> 130 <b>Sa'dan</b>	13 days 00:51:26	33 days 04:21:49	30 days 12:00:00	13 days 00:00:00
160 Kapala Pitu 170 Dende Piongan Napo 180 Awan Rante Karua 190 <b>Rindingallo</b> 200 Buntu Pepasan 210 Baruppu	12 days 14:04:08	28 days 01:50:46	00 days 00:00:00	14 days 15:00:00
<b>Toraja Utara</b>	<b>1 days 09:33:46</b>	<b>1 days 02:23:08</b>	<b>24 days 08:00:00</b>	<b>02 days 09:15:18</b>

Catatan/Note: <sup>1</sup>Termasuk kejahatan yang dilaporkan di Polres/Include crimes reported in Resort Police Office

<sup>2</sup> Angka sementara/Preliminary figures

<sup>3</sup> days=hari/days . = jam/hours; ' = menit/minutes; " = detik/second

Sumber/Source: POLRES TANA TORAJA/POLRES TORAJA UTARA

Departmental (Resort) Police Office of Tana Toraja/Toraja Utara Regency

**Tabel**  
**Table** 4.3.5

**Talak dan Cerai Menurut Jenis Talak dan Kecamatan di Kabupaten Toraja Utara, 2019 dan 2020**  
**Number of Divorces by Type of Divorce and Subdistrict in Toraja Utara Regency, 2019 and 2020**

Kecamatan Subdistrict	Talak dan Cerai <sup>1</sup> / Divorces <sup>1</sup>				
	2019	2020	2020		
			Cerai Talak Divorce by Talak	Cerai Gugat Divorce by Petition	Jumlah Total
(1)	(2)	(3)	(4)	(5)	(6)
010 Sopai	–	–	–	–	–
020 Kesu	–	1	1	–	1
030 Sanggalangi	–	–	–	–	–
040 Buntao	–	–	–	–	–
050 Rantebua	2	1	–	1	1
060 Nanggala	–	–	–	–	–
070 Tondon	1	–	–	–	–
080 Tallunglipu	4	3	–	3	3
090 Rantepao	10	6	1	5	6
100 Tikala	1	–	–	–	–
110 Sesean	1	–	–	–	–
120 Balusu	–	1	–	1	1
130 Sa'dan	–	–	–	–	–
140 Bangkelekila	–	–	–	–	–
150 Sesean Suloara	–	–	–	–	–
160 Kapala Pitu	–	–	–	–	–
170 Dende Piongan Napo	1	–	–	–	–
180 Awan Rante Karua	–	–	–	–	–
190 Rindingallo	–	–	–	–	–
200 Buntu Pepasan	–	–	–	–	–
210 Baruppu	–	–	–	–	–
<b>Toraja Utara</b>	<b>20</b>	<b>12</b>	<b>2</b>	<b>10</b>	<b>12</b>

Catatan/Note: <sup>1</sup> Hanya untuk yang beragama Islam/*Applies only for moslem*

Sumber/Source: Pengadilan Agama Makale/*Religious Court of Makale*

**Tabel 4.3.6** Jumlah Perceraian Menurut Faktor dan Kecamatan di Kabupaten Toraja Utara, 2020  
*Number of Divorces by Factors and Subdistrict in Toraja Utara Regency, 2020*

Kecamatan Subdistrict	Zina Adultery	Mabuk Drunk	Madat Drug Addict	Judi Gambling	Meninggal- kan Salah Satu Pihak Split Up	Dihukum Penjara Jail
(1)	(2)	(3)	(4)	(5)	(6)	(7)
010 Sopai	-	-	-	-	-	-
020 Kesu	-	-	-	-	1	-
030 Sanggalangi	-	-	-	-	-	-
040 Buntao	-	-	-	-	-	-
050 Rantebua	-	-	-	-	-	-
060 Nanggala	-	-	-	-	-	-
070 Tondon	-	-	-	-	-	-
080 Tallunglipu	-	-	-	-	1	-
090 Rantepao	-	-	-	-	1	-
100 Tikala	-	-	-	-	-	-
110 Sesean	-	-	-	-	-	-
120 Balusu	-	-	-	-	-	-
130 Sa'dan	-	-	-	-	-	-
140 Bangkelekila	-	-	-	-	-	-
150 Sesean Suloara	-	-	-	-	-	-
160 Kapala Pitu	-	-	-	-	-	-
170 Dende Piongan Napo	-	-	-	-	-	-
180 Awan Rante Karua	-	-	-	-	-	-
190 Rindingallo	-	-	-	-	-	-
200 Buntu Pepasan	-	-	-	-	-	-
210 Baruppu	-	-	-	-	-	-
<b>Toraja Utara</b>	<b>-</b>	<b>-</b>	<b>-</b>	<b>-</b>	<b>2</b>	<b>-</b>

Lanjutan Tabel/*Continued Table* 4.3.6

Kecamatan <i>Subdistrict</i>	Poligami <i>Polygamy</i>	Kekerasan Dalam Rumah Tangga <i>Domestic Violence</i>	Cacat Badan <i>Disability</i>	Perselisihan dan Pertengkaran Terus Menerus <i>Constant Disputes and Quarrel</i>
(1)	(8)	(9)	(10)	(11)
010 Sopai	–	–	–	–
020 Kesu	–	–	–	–
030 Sanggalangi	–	–	–	–
040 Buntao	–	–	–	–
050 Rantebua	–	–	–	1
060 Nanggala	–	–	–	–
070 Tondon	–	–	–	–
080 Tallunglipu	–	–	–	2
090 Rantepao	–	–	–	2
100 Tikala	–	–	–	–
110 Sesean	–	–	–	–
120 Balusu	–	–	–	1
130 Sa'dan	–	–	–	–
140 Bangkelekila	–	–	–	–
150 Sesean Suloara	–	–	–	–
160 Kapala Pitu	–	–	–	–
170 Dende Piongan Napo	–	–	–	–
180 Awan Rante Karua	–	–	–	–
190 Rindingallo	–	–	–	–
200 Buntu Pepasan	–	–	–	–
210 Baruppu	–	–	–	–
<b>Toraja Utara</b>	–	–	–	<b>6</b>

Lanjutan Tabel/Continued Table 4.3.6

Kecamatan Subdistrict	Kawin Paksa Forced Marriage	Murtad Apostate	Ekonomi Economy	Lain-lain Others	Jumlah Total
(1)	(12)	(13)	(14)	(15)	(16)
010 Sopai	–	–	–	–	–
020 Kesu	–	–	–	–	1
030 Sanggalangi	–	–	–	–	–
040 Buntao	–	–	–	–	–
050 Rantebua	–	–	–	–	1
060 Nanggala	–	–	–	–	–
070 Tondon	–	–	–	–	–
080 Tallunglipu	–	–	–	–	3
090 Rantepao	–	–	–	–	3
100 Tikala	–	–	–	–	–
110 Sesean	–	–	–	–	–
120 Balusu	–	–	–	–	1
130 Sa'dan	–	–	–	–	–
140 Bangkelekila	–	–	–	–	–
150 Sesean Suloara	–	–	–	–	–
160 Kapala Pitu	–	–	–	–	–
170 Dende Piongan Napo	–	–	–	–	–
180 Awan Rante Karua	–	–	–	–	–
190 Rindingallo	–	–	–	–	–
200 Buntu Pepasan	–	–	–	–	–
210 Baruppu	–	–	–	–	–
<b>Toraja Utara</b>	–	–	–	–	<b>9</b>

Sumber/Source: Pengadilan Agama Makale/Religious Court of Makale

**Tabel**  
**Table** 4.3.7**Jumlah Kejadian Bencana Alam Menurut Kecamatan di  
Kabupaten Toraja Utara, 2020**  
*Number of Natural Disaster Events by Subdistrict in Toraja  
Utara Regency, 2020*

Kecamatan Subdistrict	Tanah Longsor Landslide	Banjir Floods	Banjir Bandang Flash Floods	Gempa Bumi Earthquake
(1)	(2)	(3)	(4)	(5)
010 Sopa	4	–	–	–
020 Kesu	–	–	–	–
030 Sanggalangi	2	–	–	–
040 Buntao	4	–	–	–
050 Rantebua	2	–	–	–
060 Nanggala	1	–	–	–
070 Tondon	–	–	–	–
080 Tallunglipu	3	–	1	–
090 Rantepao	–	1	–	–
100 Tikala	9	1	–	–
110 Sesean	5	–	–	–
120 Balusu	1	–	–	–
130 Sa'dan	9	–	–	–
140 Bangkelekila	1	–	–	–
150 Sesean Suloara	10	–	–	–
160 Kapala Pitu	4	–	–	–
170 Dende Pongan Napo	5	–	–	–
180 Awan Rante Karua	5	–	–	–
190 Rindingallo	3	–	–	–
200 Buntu Pepasan	–	–	–	–
210 Baruppu	–	–	–	–
<b>Toraja Utara</b>	<b>68</b>	<b>2</b>	<b>1</b>	<b>–</b>



Lanjutan Tabel/*Continued Table 4.3.7*

Kecamatan Subdistrict	Tsunami	Gelombang Pasang Laut Tidal Wave	Angin Puyuh/ Puting Beliung/ Topan Whirlwind/ Tornado/ Typhoon
(1)	(6)	(7)	(8)
010 Sopai	–	–	–
020 Kesu	–	–	–
030 Sanggalangi	–	–	–
040 Buntao	–	–	1
050 Rantebua	–	–	–
060 Nanggala	–	–	–
070 Tondon	–	–	1
080 Tallunglipu	–	–	–
090 Rantepao	–	–	–
100 Tikala	–	–	–
110 Sesean	–	–	–
120 Balusu	–	–	–
130 Sa'dan	–	–	2
140 Bangkelekila	–	–	–
150 Sesean Suloara	–	–	–
160 Kapala Pitu	–	–	–
170 Dende Piongan Napo	–	–	3
180 Awan Rante Karua	–	–	–
190 Rindingallo	–	–	–
200 Buntu Pepasan	–	–	–
210 Baruppu	–	–	–
<b>Toraja Utara</b>	<b>–</b>	<b>–</b>	<b>7</b>

Lanjutan Tabel/*Continued Table* 4.3.7

Kecamatan Subdistrict	Gunung Meletus Volcanic Eruption	Kebakaran Hutan dan Lahan Forest and Land Fires	Kekeringan Drought
(1)	(9)	(10)	(11)
010 Sopai	–	–	–
020 Kesu	–	–	–
030 Sanggalangi	–	–	–
040 Buntao	–	–	–
050 Rantebua	–	–	–
060 Nanggala	–	–	–
070 Tondon	–	–	–
080 Tallunglipu	–	–	–
090 Rantepao	–	–	–
100 Tikala	–	–	–
110 Sesean	–	–	–
120 Balusu	–	–	–
130 Sa'dan	–	–	–
140 Bangkelekila	–	–	–
150 Sesean Suloara	–	–	–
160 Kapala Pitu	–	–	–
170 Dende Piongan Napo	–	–	–
180 Awan Rante Karua	–	–	–
190 Rindingallo	–	–	–
200 Buntu Pepasan	–	–	–
210 Baruppu	–	–	–
<b>Toraja Utara</b>	–	–	–

Sumber/Source: BPS, Pendataan Potensi Desa (Podes)/ BPS–Statistics Indonesia, Village Potential Data Collection

**Tabel 4.3.8** Jumlah Korban Jiwa Bencana Alam Menurut Kecamatan di Kabupaten Toraja Utara, 2020  
**Table** Number of Victims Due to Natural Disaster by Subdistrict in Toraja Utara Regency, 2020

Kecamatan Subdistrict	Tanah Longsor Landslide	Banjir Floods	Banjir Bandang Flash Floods	Gempa Bumi Earthquake
(1)	(2)	(3)	(4)	(5)
010 Sopai	-	-	-	-
020 Kesu	-	-	-	-
030 Sanggalangi	-	-	-	-
040 Buntao	-	-	-	-
050 Rantebua	-	-	-	-
060 Nanggala	-	-	-	-
070 Tondon	-	-	-	-
080 Tallunglipu	-	-	-	-
090 Rantepao	-	-	-	-
100 Tikala	-	-	-	-
110 Sesean	-	-	-	-
120 Balusu	-	-	-	-
130 Sa'dan	-	-	-	-
140 Bangkelekila	-	-	-	-
150 Sesean Sulobara	-	-	-	-
160 Kapala Pitu	-	-	-	-
170 Dende Piongan Napo	-	-	-	-
180 Awan Rante Karua	-	-	-	-
190 Rindingallo	-	-	-	-
200 Buntu Pepasan	-	-	-	-
210 Baruppu	-	-	-	-
<b>Toraja Utara</b>	<b>-</b>	<b>-</b>	<b>-</b>	<b>-</b>

Lanjutan Tabel/*Continued Table* 4.3.8

Kecamatan <i>Subdistrict</i>	Tsunami	Gelombang Pasang Laut <i>Tidal Wave</i>	Angin Puyuh/ Puting Beliung/ Topan <i>Whirlwind/ Tornado/ Typhoon</i>
(1)	(6)	(7)	(8)
010 Sopai	-	-	-
020 Kesu	-	-	-
030 Sanggalangi	-	-	-
040 Buntao	-	-	-
050 Rantebua	-	-	-
060 Nanggala	-	-	-
070 Tondon	-	-	-
080 Tallunglipu	-	-	-
090 Rantepao	-	-	-
100 Tikala	-	-	-
110 Sesean	-	-	-
120 Balusu	-	-	-
130 Sa'dan	-	-	-
140 Bangkelekila	-	-	-
150 Sesean Suloara	-	-	-
160 Kapala Pitu	-	-	-
170 Dende Piongan Napo	-	-	-
180 Awan Rante Karua	-	-	-
190 Rindingallo	-	-	-
200 Buntu Pepasan	-	-	-
210 Baruppu	-	-	-
<b>Toraja Utara</b>	-	-	-

Lanjutan Tabel/Continued Table 4.3.8

Kecamatan Subdistrict	Gunung Meletus Volcanic Eruption	Kebakaran Hutan dan Lahan Forest and Land Fires	Kekeringan Drought
(1)	(9)	(10)	(11)
010 Sopai	–	–	–
020 Kesu	–	–	–
030 Sanggalangi	–	–	–
040 Buntao	–	–	–
050 Rantebua	–	–	–
060 Nanggala	–	–	–
070 Tondon	–	–	–
080 Tallunglipu	–	–	–
090 Rantepao	–	–	–
100 Tikala	–	–	–
110 Sesean	–	–	–
120 Balusu	–	–	–
130 Sa'dan	–	–	–
140 Bangkelekila	–	–	–
150 Sesean Suloara	–	–	–
160 Kapala Pitu	–	–	–
170 Dende Piongan Napo	–	–	–
180 Awan Rante Karua	–	–	–
190 Rindingallo	–	–	–
200 Buntu Pepasan	–	–	–
210 Baruppu	–	–	–
<b>Toraja Utara</b>	–	–	–

Sumber/Source: BPS, Pendataan Potensi Desa (Podes)/ BPS—Statistics Indonesia, Village Potential Data Collection

**Tabel**  
**Table** 4.3.9

**Banyaknya Surat Izin Mengemudi (SIM) Yang Dikeluarkan Menurut Jenis SIM dan Bulan di Kabupaten Toraja Utara, 2020**

*Number of Driver Licenses Issued by Type of Driver Licenses and Month in Toraja Utara Regency, 2020*

<b>Bulan Month</b>	<b>A</b>	<b>A-Umum A-General</b>	<b>B1</b>	<b>B1-Umum B1-General</b>	<b>B2</b>	<b>B2-Umum B2-General</b>
(1)	(2)	(3)	(4)	(5)	(5)	(6)
Januari/ <i>January</i>	...	...	...	...	...	...
Februari/ <i>February</i>	...	...	...	...	...	...
Maret/ <i>March</i>	...	...	...	...	...	...
April/ <i>April</i>	...	...	...	...	...	...
Mei/ <i>May</i>	...	...	...	...	...	...
Juni/ <i>June</i>	...	...	...	...	...	...
Juli/ <i>July</i>	...	...	...	...	...	...
Agustus/ <i>August</i>	...	...	...	...	...	...
September/ <i>September</i>	...	...	...	...	...	...
Oktober/ <i>October</i>	...	...	...	...	...	...
November/ <i>November</i>	...	...	...	...	...	...
Desember/ <i>December</i>	...	...	...	...	...	...

Lanjutan Tabel/*Continued Table 4.3.9*

<b>Bulan Month</b>	<b>C</b>	<b>C1</b>	<b>C2</b>	<b>D</b>	<b>D1</b>	<b>Internasional International</b>
(1)	(7)	(8)	(9)	(10)	(11)	(12)
Januari/ <b>January</b>	...	...	...	...	...	...
Februari/ <b>February</b>	...	...	...	...	...	...
Maret/ <b>March</b>	...	...	...	...	...	...
April/ <b>April</b>	...	...	...	...	...	...
Mei/ <b>May</b>	...	...	...	...	...	...
Juni/ <b>Juny</b>	...	...	...	...	...	...
Juli/ <b>July</b>	...	...	...	...	...	...
Agustus/ <b>August</b>	...	...	...	...	...	...
September/ <b>September</b>	...	...	...	...	...	...
Oktober/ <b>October</b>	...	...	...	...	...	...
November/ <b>November</b>	...	...	...	...	...	...
Desember/ <b>December</b>	...	...	...	...	...	...

Sumber/*Source*: Kepolisian Resor (POLRES) Kabupaten Tana Toraja  
*Departmental (Resort) Police Office of Tana Toraja Regency*

**Tabel**  
**Table** 4.3.10**Banyaknya Perkara Pengadilan Negeri Menurut Klasifikasi dan Bulan di Kabupaten Toraja Utara dan Kabupaten Tana Toraja, 2020**  
**Number of Regional District Court Cases by Classification and Month in Toraja Utara and Tana Toraja Regency, 2020**

Klasifikasi Classification	Januari January			
	Sisa Bulan Lalu Cases from Previous Month	Perkara Masuk New Cases	Putus Sentences	Sisa Awaiting Trials
(1)	(2)	(3)	(4)	(5)
Gugatan	39	29	6	62
Permohonan	-	3	3	-
Kepailitan	-	-	-	-
Penundaan Kewajiban Pembayaran Utang	-	-	-	-
Hak Kekayaan intelektual	-	-	-	-
Pengadilan Hubungan Industrial	-	-	-	-
Perlawanan/Bantahan (derden verzet)	3	-	-	3
Gugatan Sederhana	-	-	-	-
Permohonan Konsinyasi	-	-	-	-
Pidana Biasa	27	11	7	31
Pidana Singkat	-	-	-	-
Pidana Cepat	-	-	-	-
Perkara Lalu-Lintas	-	154	154	-
Pidana Anak	4	1	-	5
Pidana Praperadilan	-	-	-	-
<b>Jumlah/ Total</b>				<b>10</b>



Lanjutan Tabel/*Continued Table* 4.3.10

Klasifikasi <i>Classification</i>	Februari <i>February</i>			
	Sisa Bulan Lalu <i>Cases from Previous Month</i>	Perkara Masuk <i>New Cases</i>	Putus <i>Sentences</i>	Sisa <i>Awaiting Trials</i>
(1)	(2)	(3)	(4)	(5)
Gugatan	62	28	33	57
Permohonan	-	12	8	4
Kepailitan	-	-	-	-
Penundaan Kewajiban Pembayaran Utang	-	-	-	-
Hak Kekayaan intelektual	-	-	-	-
Pengadilan Hubungan Industrial	-	-	-	-
Perlawanan/Bantahan (derden verzet)	3	-	-	3
Gugatan Sederhana	-	1	-	1
Permohonan Konsinyasi	-	-	-	-
Pidana Biasa	31	10	15	26
Pidana Singkat	-	-	-	-
Pidana Cepat	-	-	-	-
Perkara Lalu-Lintas	-	324	324	-
Pidana Anak	5	1	2	4
Pidana Praperadilan	-	-	-	-
<b>Jumlah/ Total</b>				<b>95</b>

Lanjutan Tabel/*Continued Table* 4.3.10

Klasifikasi <i>Classification</i>	Maret <i>March</i>			
	Sisa Bulan Lalu <i>Cases from Previous Month</i>	Perkara Masuk <i>New Cases</i>	Putus <i>Sentences</i>	Sisa <i>Awaiting Trials</i>
(1)	(2)	(3)	(4)	(5)
Gugatan	57	14	33	38
Permohonan	4	5	4	5
Kepailitan	-	-	-	-
Penundaan Kewajiban Pembayaran Utang	-	-	-	-
Hak Kekayaan intelektual	-	-	-	-
Pengadilan Hubungan Industrial	-	-	-	-
Perlawanan/Bantahan (derden verzet)	3	1	-	4
Gugatan Sederhana	1	-	1	-
Permohonan Konsinyasi	-	-	-	-
Pidana Biasa	26	7	13	20
Pidana Singkat	-	-	-	-
Pidana Cepat	-	-	-	-
Perkara Lalu-Lintas	-	408	408	-
Pidana Anak	4	1	1	4
Pidana Praperadilan	-	-	-	-
<b>Jumlah/ Total</b>				<b>71</b>

Lanjutan Tabel/*Continued Table* 4.3.10

Klasifikasi <i>Classification</i>	April <i>April</i>			
	Sisa Bulan Lalu <i>Cases from Previous Month</i>	Perkara Masuk <i>New Cases</i>	Putus <i>Sentences</i>	Sisa <i>Awaiting Trials</i>
(1)	(2)	(3)	(4)	(5)
Gugatan	38	11	13	36
Permohonan	5	3	4	4
Kepailitan	-	-	-	-
Penundaan Kewajiban Pembayaran Utang	-	-	-	-
Hak Kekayaan intelektual	-	-	-	-
Pengadilan Hubungan Industrial	-	-	-	-
Perlawanan/Bantahan (derden verzet)	4	-	-	4
Gugatan Sederhana	-	-	-	-
Permohonan Konsinyasi	-	-	-	-
Pidana Biasa	20	13	14	19
Pidana Singkat	-	-	-	-
Pidana Cepat	-	-	-	-
Perkara Lalu-Lintas	-	274	274	-
Pidana Anak	4	1	-	5
Pidana Praperadilan	-	-	-	-
<b>Jumlah/ Total</b>				<b>68</b>

Lanjutan Tabel/*Continued Table* 4.3.10

Klasifikasi <i>Classification</i>	Mei <i>May</i>			
	Sisa Bulan Lalu <i>Cases from Previous Month</i>	Perkara Masuk <i>New Cases</i>	Putus <i>Sentences</i>	Sisa <i>Awaiting Trials</i>
(1)	(2)	(3)	(4)	(5)
Gugatan	36	9	11	34
Permohonan	4	2	5	1
Kepailitan	-	-	-	-
Penundaan Kewajiban Pembayaran Utang	-	-	-	-
Hak Kekayaan intelektual	-	-	-	-
Pengadilan Hubungan Industrial	-	-	-	-
Perlawanan/Bantahan (derden verzet)	4	-	-	4
Gugatan Sederhana	-	1	-	1
Permohonan Konsinyasi	-	-	-	-
Pidana Biasa	19	27	3	43
Pidana Singkat	-	-	-	-
Pidana Cepat	-	1	1	-
Perkara Lalu-Lintas	-	100	100	-
Pidana Anak	5	1	1	5
Pidana Praperadilan	-	-	-	-
<b>Jumlah/ Total</b>				<b>88</b>

Lanjutan Tabel/Continued Table 4.3.10

Klasifikasi <i>Classification</i>	Juni <i>June</i>			
	Sisa Bulan Lalu <i>Cases from Previous Month</i>	Perkara Masuk <i>New Cases</i>	Putus <i>Sentences</i>	Sisa <i>Awaiting Trials</i>
(1)	(2)	(3)	(4)	(5)
Gugatan	34	14	15	33
Permohonan	1	8	8	1
Kepailitan	-	-	-	-
Penundaan Kewajiban Pembayaran Utang	-	-	-	-
Hak Kekayaan intelektual	-	-	-	-
Pengadilan Hubungan Industrial	-	-	-	-
Perlawanan/Bantahan (derden verzet)	4	-	2	2
Gugatan Sederhana	1	-	1	-
Permohonan Konsinyasi	-	-	-	-
Pidana Biasa	43	21	21	43
Pidana Singkat	-	-	-	-
Pidana Cepat	-	-	-	-
Perkara Lalu-Lintas	-	97	97	-
Pidana Anak	5	2	3	4
Pidana Praperadilan	-	1	1	-
<b>Jumlah/ Total</b>				<b>83</b>

Lanjutan Tabel/*Continued Table* 4.3.10

Klasifikasi <i>Classification</i>	Juli <i>July</i>			
	Sisa Bulan Lalu <i>Cases from Previous Month</i>	Perkara Masuk <i>New Cases</i>	Putus <i>Sentences</i>	Sisa <i>Awaiting Trials</i>
(1)	(2)	(3)	(4)	(5)
Gugatan	33	17	10	40
Permohonan	1	7	7	1
Kepailitan	-	-	-	-
Penundaan Kewajiban Pembayaran Utang	-	-	-	-
Hak Kekayaan intelektual	-	-	-	-
Pengadilan Hubungan Industrial	-	-	-	-
Perlawanan/Bantahan (derden verzet)	2	1	-	3
Gugatan Sederhana	-	-	-	-
Permohonan Konsinyasi	-	-	-	-
Pidana Biasa	43	12	20	35
Pidana Singkat	-	-	-	-
Pidana Cepat	-	-	-	-
Perkara Lalu-Lintas	-	342	342	-
Pidana Anak	4	-	-	4
Pidana Praperadilan	-	-	-	-
<b>Jumlah/ Total</b>				<b>83</b>

Lanjutan Tabel/*Continued Table* 4.3.10

Klasifikasi <i>Classification</i>	Agustus <i>August</i>			
	Sisa Bulan Lalu <i>Cases from Previous Month</i>	Perkara Masuk <i>New Cases</i>	Putus <i>Sentences</i>	Sisa <i>Awaiting Trials</i>
(1)	(2)	(3)	(4)	(5)
Gugatan	40	17	11	46
Permohonan	1	10	5	6
Kepailitan	-	-	-	-
Penundaan Kewajiban Pembayaran Utang	-	-	-	-
Hak Kekayaan intelektual	-	-	-	-
Pengadilan Hubungan Industrial	-	-	-	-
Perlawanan/Bantahan (derden verzet)	3	-	1	2
Gugatan Sederhana	-	-	-	-
Permohonan Konsinyasi	-	-	-	-
Pidana Biasa	35	5	10	30
Pidana Singkat	-	-	-	-
Pidana Cepat	-	-	-	-
Perkara Lalu-Lintas	-	1 523	1 523	-
Pidana Anak	4	1	1	4
Pidana Praperadilan	-	-	-	-
<b>Jumlah/ Total</b>				<b>88</b>

Lanjutan Tabel/*Continued Table* 4.3.10

Klasifikasi <i>Classification</i>	September <i>September</i>			
	Sisa Bulan Lalu <i>Cases from Previous Month</i>	Perkara Masuk <i>New Cases</i>	Putus <i>Sentences</i>	Sisa <i>Awaiting Trials</i>
(1)	(2)	(3)	(4)	(5)
Gugatan	46	28	25	49
Permohonan	6	9	10	5
Kepailitan	-	-	-	-
Penundaan Kewajiban Pembayaran Utang	-	-	-	-
Hak Kekayaan intelektual	-	-	-	-
Pengadilan Hubungan Industrial	-	-	-	-
Perlawanan/Bantahan (derden verzet)	2	1	-	3
Gugatan Sederhana	-	-	-	-
Permohonan Konsinyasi	-	-	-	-
Pidana Biasa	30	12	22	20
Pidana Singkat	-	-	-	-
Pidana Cepat	-	-	-	-
Perkara Lalu-Lintas	-	639	583	56
Pidana Anak	4	-	1	3
Pidana Praperadilan	-	1	-	1
			<b>Jumlah/ Total</b>	<b>137</b>



Lanjutan Tabel/*Continued Table* 4.3.10

Klasifikasi <i>Classification</i>	Oktober <i>October</i>			
	Sisa Bulan Lalu <i>Cases from Previous Month</i>	Perkara Masuk <i>New Cases</i>	Putus <i>Sentences</i>	Sisa <i>Awaiting Trials</i>
(1)	(2)	(3)	(4)	(5)
Gugatan	49	26	16	59
Permohonan	5	6	8	3
Kepailitan	-	-	-	-
Penundaan Kewajiban Pembayaran Utang	-	-	-	-
Hak Kekayaan intelektual	-	-	-	-
Pengadilan Hubungan Industrial	-	-	-	-
Perlawanan/Bantahan (derden verzet)	3	1	1	3
Gugatan Sederhana	-	-	-	-
Permohonan Konsinyasi	-	-	-	-
Pidana Biasa	20	9	8	21
Pidana Singkat	-	-	-	-
Pidana Cepat	-	-	-	-
Perkara Lalu-Lintas	56	294	350	-
Pidana Anak	3	-	-	3
Pidana Praperadilan	1	-	1	-
<b>Jumlah/ Total</b>				<b>89</b>

Lanjutan Tabel/*Continued Table* 4.3.10

Klasifikasi <i>Classification</i>	November <i>November</i>			
	Sisa Bulan Lalu <i>Cases from Previous Month</i>	Perkara Masuk <i>New Cases</i>	Putus <i>Sentences</i>	Sisa <i>Awaiting Trials</i>
(1)	(2)	(3)	(4)	(5)
Gugatan	59	21	17	63
Permohonan	3	5	6	2
Kepailitan	-	-	-	-
Penundaan Kewajiban Pembayaran Utang	-	-	-	-
Hak Kekayaan intelektual	-	-	-	-
Pengadilan Hubungan Industrial	-	-	-	-
Perlawanan/Bantahan (derden verzet)	3	-	-	3
Gugatan Sederhana	-	-	-	-
Permohonan Konsinyasi	-	-	-	-
Pidana Biasa	21	7	7	21
Pidana Singkat	-	-	-	-
Pidana Cepat	-	-	-	-
Perkara Lalu-Lintas	-	716	716	-
Pidana Anak	3	1	-	4
Pidana Praperadilan	-	-	-	-
<b>Jumlah/ Total</b>				<b>93</b>

Lanjutan Tabel/*Continued Table* 4.3.10

Klasifikasi <i>Classification</i>	Desember <i>December</i>			
	Sisa Bulan Lalu <i>Cases from Previous Month</i>	Perkara Masuk <i>New Cases</i>	Putus <i>Sentences</i>	Sisa <i>Awaiting Trials</i>
(1)	(2)	(3)	(4)	(5)
Gugatan	63	12	18	57
Permohonan	2	1	3	-
Kepailitan	-	-	-	-
Penundaan Kewajiban Pembayaran Utang	-	-	-	-
Hak Kekayaan intelektual	-	-	-	-
Pengadilan Hubungan Industrial	-	-	-	-
Perlawanan/Bantahan (derden verzet)	3	-	-	3
Gugatan Sederhana	-	-	-	-
Permohonan Konsinyasi	-	-	-	-
Pidana Biasa	21	10	12	19
Pidana Singkat	-	-	-	-
Pidana Cepat	-	-	-	-
Perkara Lalu-Lintas	-	-	-	-
Pidana Anak	4	1	1	4
Pidana Praperadilan	-	-	-	-
<b>Jumlah/ Total</b>				<b>83</b>

Sumber/*Source*: Pengadilan Negeri Makale melalui Statistik Perkara/*District Court of Makale via Court Statistics*

**Tabel**  
**Table** 4.3.11

**Jumlah Klinik Keluarga Berencana (KKB) dan Pos Pelayanan Keluarga Berencana Desa (PPKBD) Menurut Kecamatan di Kabupaten Toraja Utara, 2019 dan 2020**  
*Number of Family Planning Clinic and Village Family Planning Service Post by Subdistrict in Toraja Utara Regency, 2019 and 2020*

Kecamatan Subdistrict	KKB		PPKBD	
	2019	2020	2019	2020
(1)	(2)	(3)	(4)	(5)
010 Sopa	1	1	8	8
020 Kesu	1	1	7	7
030 Sanggalangi	1	1	6	6
040 Buntao	1	1	6	6
050 Rantebua	2	2	7	7
060 Nanggala	1	1	9	9
070 Tondon	1	1	4	4
080 Tallunglipu	2	2	7	7
090 Rantepao	4	4	11	11
100 Tikala	1	1	7	7
110 Sesean	1	1	9	9
120 Balusu	1	1	7	7
130 Sa'dan	1	1	10	10
140 Bangkelekila	1	1	4	4
150 Sesean Suloara	1	1	5	5
160 Kapala Pitu	2	2	6	6
170 Dende Piongan Napo	2	2	8	8
180 Awan Rante Karua	1	1	4	4
190 Rindingallo	1	1	9	9
200 Buntu Pepasan	2	2	13	13
210 Baruppu	1	1	4	4
<b>Toraja Utara</b>	<b>29</b>	<b>29</b>	<b>151</b>	<b>151</b>

Sumber/Source: Dinas Pemberdayaan Perempuan, Perlindungan Anak, Pengendalian Penduduk, dan Keluarga Berencana Kabupaten Toraja Utara/Regional Office of Women Empowerment, Child Protection, Population Control and Family Planning of Toraja Utara Regency

**Tabel** 4.3.12 **Jumlah Pasangan Usia Subur (PUS) Menurut Kecamatan di Kabupaten Toraja Utara, 2019 dan 2020**  
**Table** *Number of Couples of Reproductive Age by Subdistrict in Toraja Utara Regency, 2019 and 2020*

Kecamatan Subdistrict	2019	2020
(1)	(2)	(3)
010 Sopai	2 515	2 056
020 Kesu	2 419	2 126
030 Sanggalangi	1 579	1 408
040 Buntao	1 302	1 336
050 Rantebua	1 241	1 129
060 Nanggala	1 562	966
070 Tondon	998	896
080 Tallunglipu	2 265	1 721
090 Rantepao	3 387	2 315
100 Tikala	1 100	1 193
110 Sesean	1 559	1 237
120 Balusu	925	810
130 Sa'dan	1 741	1 570
140 Bangkelekila	618	563
150 Sesean Suloara	771	738
160 Kapala Pitu	1 282	710
170 Dende Piongan Napo	1 069	1 072
180 Awan Rante Karua	376	606
190 Rindingallo	1 150	934
200 Buntu Pepasan	1 087	1 111
210 Baruppu	745	718
<b>Toraja Utara</b>	<b>29 691</b>	<b>25 215</b>

Sumber/Source: Dinas Pemberdayaan Perempuan, Perlindungan Anak, Pengendalian Penduduk, dan Keluarga Berencana Kabupaten Toraja Utara/Regional Office of Women Empowerment, Child Protection, Population Control and Family Planning of Toraja Utara Regency

**Tabel**  
**Table** 4.3.13**Jumlah Peserta Keluarga Berencana (KB) Aktif Menurut Alat KB dan Kecamatan di Kabupaten Toraja Utara, 2019 dan 2020*****Number of Contraception User by Type of Contraception and Subdistrict in Toraja Utara Regency, 2019 and 2020***

Kecamatan Subdistrict	Alat Kontrasepsi Dalam Rahim Intrauterine Device (IUD)		Metode Operasi Wanita (MOW) Methods of Women's Surgery	
	2019	2020	2019	2020
(1)	(2)	(3)	(4)	(5)
010 Sopa	150	157	58	66
020 Kesu	235	104	117	110
030 Sanggalangi	49	44	97	129
040 Buntao	59	48	36	97
050 Rantebua	37	37	12	14
060 Nanggala	35	30	25	68
070 Tondon	18	19	123	126
080 Tallunglipu	157	132	138	120
090 Rantepao	239	136	177	206
100 Tikala	30	43	96	117
110 Sesean	193	115	93	110
120 Balusu	24	19	74	77
130 Sa'dan	58	46	45	87
140 Bangkelekila	40	49	19	17
150 Sesean Suloara	18	18	50	44
160 Kapala Pitu	19	12	20	62
170 Dende Pongan Napo	59	36	38	58
180 Awan Rante Karua	35	35	0	1
190 Rindingallo	31	23	80	82
200 Buntu Pepasan	48	40	71	80
210 Baruppu	11	11	11	33
<b>Toraja Utara</b>	<b>1 545</b>	<b>1 154</b>	<b>1 380</b>	<b>1704</b>

Lanjutan Tabel/Continued Table 4.3.13

Kecamatan Subdistrict	Metode Operasi Pria (MOP) Methods of Men's Surgery		Kondom Condom	
	2019	2020	2019	2020
(1)	(2)	(3)	(4)	(5)
010 Sopai	1	1	12	6
020 Kesu	-	-	-	7
030 Sanggalangi	-	-	5	3
040 Buntao	-	-	-	1
050 Rantebua	-	-	-	-
060 Nanggala	-	-	7	2
070 Tondon	-	-	11	20
080 Tallunglipu	-	-	13	37
090 Rantepao	2	2	23	27
100 Tikala	-	-	-	2
110 Sesean	-	-	1	3
120 Balusu	-	-	-	4
130 Sa'dan	-	-	-	-
140 Bangkelekila	-	-	1	1
150 Sesean Suloara	-	-	-	3
160 Kapala Pitu	-	-	14	7
170 Dende Piongan Napo	-	-	-	4
180 Awan Rante Karua	-	-	15	15
190 Rindingallo	-	-	2	1
200 Buntu Pepasan	-	-	2	3
210 Baruppu	1	1	1	2
<b>Toraja Utara</b>	<b>4</b>	<b>4</b>	<b>107</b>	<b>148</b>

Lanjutan Tabel/*Continued Table* 4.3.13

Kecamatan <i>Subdistrict</i>	Implan <i>Implant</i>		Suntik <i>Birth Control Shot</i>	
	2019	2020	2019	2020
(1)	(2)	(3)	(4)	(5)
010 Sopai	651	598	522	340
020 Kesu	398	340	596	481
030 Sanggalangi	330	337	454	375
040 Buntao	291	307	333	353
050 Rantebua	323	350	299	259
060 Nanggala	407	202	328	248
070 Tondon	96	79	359	261
080 Tallunglipu	337	331	632	473
090 Rantepao	630	357	1.076	490
100 Tikala	197	241	349	344
110 Sesean	112	94	393	287
120 Balusu	261	145	210	186
130 Sa'dan	294	219	577	453
140 Bangkelekila	109	132	170	122
150 Sesean Suloara	150	193	222	162
160 Kapala Pitu	205	201	278	124
170 Dende Piongan Napo	212	207	349	279
180 Awan Rante Karua	71	70	85	79
190 Rindingallo	270	161	227	299
200 Buntu Pepasan	124	134	399	384
210 Baruppu	109	104	193	203
<b>Toraja Utara</b>	<b>5 577</b>	<b>4 802</b>	<b>8 051</b>	<b>6 202</b>



Lanjutan Tabel/Continued Table 4.3.13

Kecamatan Subdistrict	Pil Pill		Jumlah Total	
	2019	2020	2019	2020
(1)	(2)	(3)	(4)	(5)
010 Sopai	273	219	1 667	1 387
020 Kesu	394	259	1 740	1 301
030 Sanggalangi	221	125	1 156	1 013
040 Buntao	82	39	801	845
050 Rantebua	45	47	716	707
060 Nanggala	214	61	1 016	611
070 Tondon	105	87	712	592
080 Tallunglipu	130	169	1 407	1 262
090 Rantepao	362	223	2 509	1 441
100 Tikala	151	63	823	810
110 Sesean	199	143	991	752
120 Balusu	37	51	606	482
130 Sa'dan	93	77	1 067	882
140 Bangkelekila	26	34	365	355
150 Sesean Suloara	116	97	556	517
160 Kapala Pitu	294	23	830	429
170 Dende Piongan Napo	30	25	688	609
180 Awan Rante Karua	80	75	286	275
190 Rindingallo	100	84	710	650
200 Buntu Pepasan	104	34	748	675
210 Baruppu	120	46	446	400
<b>Toraja Utara</b>	<b>3 176</b>	<b>1 981</b>	<b>19 840</b>	<b>15 995</b>

Sumber/Source: Dinas Pemberdayaan Perempuan, Perlindungan Anak, Pengendalian Penduduk, dan Keluarga Berencana Kabupaten Toraja Utara/Regional Office of Women Empowerment, Child Protection, Population Control and Family Planning of Toraja Utara Regency

**Tabel**  
**Table** 4.3.14**Jumlah Keluarga Menurut Klasifikasi Keluarga dan Kecamatan di Kabupaten Toraja Utara, 2019 dan 2020**  
**Number of Families by Family Classification and Subdistrict in Toraja Utara Regency, 2019 and 2020**

Kecamatan Subdistrict	Keluarga Sejahtera I Welfare Family I		Keluarga Sejahtera II Welfare Family II	
	2019	2020	2019	2020
(1)	(2)	(3)	(4)	(5)
010 Sopa	1 314	1 575	643	811
020 Kesu	2 797	875	436	1 698
030 Sanggalangi	1 085	1 386	163	691
040 Buntao	1 846	811	198	1 024
050 Rantebua	758	129	193	48
060 Nanggala	1 461	953	410	858
070 Tondon	394	360	20	97
080 Tallunglipu	776	847	556	1 809
090 Rantepao	3 731	865	1 028	2 693
100 Tikala	1 601	596	257	351
110 Sesean	571	544	1 423	1 358
120 Balusu	555	366	62	443
130 Sa'dan	1 014	540	192	694
140 Bangkelekila	371	274	665	361
150 Sesean Suloara	285	665	477	179
160 Kapala Pitu	387	397	99	165
170 Dende Piongan Napo	1 323	480	345	677
180 Awan Rante Karua	706	73	421	63
190 Rindingallo	834	44	756	49
200 Buntu Pepasan	1 360	486	184	597
210 Baruppu	828	405	48	131
<b>Toraja Utara</b>	<b>23 997</b>	<b>12 671</b>	<b>8 576</b>	<b>14 797</b>

Lanjutan Tabel/*Continued Table* 4.3.14

Kecamatan Subdistrict	Keluarga Prasejahtera Pre-Welfare Family		Jumlah Total	
	2019	2020	2019	2020
(1)	(2)	(3)	(4)	(5)
010 Sopai	581	821	2 538	3 207
020 Kesu	880	742	4 113	3 315
030 Sanggalangi	160	696	1 408	2 773
040 Buntao	702	529	2 746	2 364
050 Rantebua	178	121	1 129	298
060 Nanggala	745	532	2 616	2 343
070 Tondon	506	229	920	686
080 Tallunglipu	389	813	1 721	3 469
090 Rantepao	759	917	5 518	4 475
100 Tikala	578	242	2 436	1 189
110 Sesean	551	516	2 545	2 418
120 Balusu	209	316	826	1 125
130 Sa'dan	364	686	1 570	1 920
140 Bangkelekila	201	210	1 237	845
150 Sesean Suloara	122	314	884	1 158
160 Kapala Pitu	208	189	694	751
170 Dende Piongan Napo	301	297	1 969	1 454
180 Awan Rante Karua	207	107	1 334	243
190 Rindingallo	23	21	1 613	114
200 Buntu Pepasan	662	374	2 206	1 457
210 Baruppu	562	142	1 438	678
<b>Toraja Utara</b>	<b>8 888</b>	<b>8 814</b>	<b>41 461</b>	<b>36 282</b>

Sumber/*Source*: Dinas Pemberdayaan Perempuan, Perlindungan Anak, Pengendalian Penduduk, dan Keluarga Berencana Kabupaten Toraja Utara/*Regional Office of Women Empowerment, Child Protection, Population Control and Family Planning of Toraja Utara Regency*

**Tabel**  
**Table** 4.3.15**Jumlah Sertifikat Tanah Yang Dikeluarkan Menurut Jenis Hak Atas Tanah di Kabupaten Toraja Utara, 2016-2020**  
**Number of Land Certificates Issued by Type of Property Rights in Toraja Utara Regency, 2016-2020**

<b>Tipe Badan Hukum</b> <b>Type of Business Entry</b>	<b>2016</b>	<b>2017</b>	<b>2018</b>	<b>2019</b>	<b>2020</b>
(1)	(2)				
Hak Milik <i>Right of Ownership</i>	703	705	1 701	2 071	1 316
Hak Guna Bangunan <i>Right to Build</i>	3	5	1	5	5
Hak Guna Usaha <i>Right to Cultivate</i>	-	-	-	1	-
Hak Pakai <i>Right to Use</i>	1	3	8	14	19
<b>Toraja Utara</b>	<b>705</b>	<b>713</b>	<b>1 710</b>	<b>2 091</b>	<b>1 340</b>

Sumber/Source: Badan Pertanahan Nasional (ATR/BPN) Kabupaten Toraja Utara  
Regional Office of National Land Agency of Toraja Utara Regency

#### 4.4 KEMISKINAN DAN PEMBANGUNAN MANUSIA POVERTY AND HUMAN DEVELOPMENT

**Tabel** 4.4.1 **Garis Kemiskinan, Jumlah Penduduk Miskin, dan Persentase Penduduk Miskin di Kabupaten Toraja Utara, 2010-2020**  
*Poverty Line, Number and Percentage of Poor People in Toraja Utara Regency, 2010–2020*

Tahun Year	Garis Kemiskinan (rupiah/kapita/bulan) Poverty Line (rupiah/capita/month)	Jumlah Penduduk Miskin (ribu) Number of Poor People (thousand)	Persentase Penduduk Miskin Percentage of Poor People
(1)	(2)	(3)	(4)
2010	249 111	41,10	19,08
2011	286 763	37,40	17,06
2012	310 058	36,00	16,27
2013	334 931	36,80	16,53
2014	341 070	33,88	15,10
2015	367 325	34,37	15,19
2016	393 478	33,02	14,57
2017	280 878	32,85	14,41
2018	309 806	30,68	13,37
2019	314 426	28,64	12,41
2020	328 096	27,88	12,01

Sumber/Source: BPS, Survei Sosial Ekonomi Nasional/BPS-Statistics Indonesia, National Socioeconomic Survey

**Tabel**  
**Table** 4.4.2

**Indeks Kedalaman Kemiskinan dan Indeks Keparahan Kemiskinan di Kabupaten Toraja Utara, 2010–2020**  
**Poverty Gap Index and Poverty Severity Index in Toraja Utara Regency, 2010–2020**

Tahun Year	Indeks Kedalaman Kemiskinan Poverty Gap Index	Indeks Keparahan Kemiskinan Poverty Severity Index
(1)	(2)	(3)
2010	3,66	0,90
2011	2,13	0,43
2012	2,44	0,52
2013	3,03	0,86
2014	2,60	0,69
2015	1,87	0,39
2016	3,76	1,34
2017	2,20	0,52
2018	1,59	0,30
2019	1,99	0,46
2020	1,75	0,37

Sumber/Source: BPS, Survei Sosial Ekonomi Nasional/BPS-Statistics Indonesia, National Socioeconomic Survey

**Tabel 4.4.3** **Komponen Indeks Pembangunan Manusia Kabupaten Toraja Utara, 2010–2020**  
**Components of Human Development Index of Toraja Utara Regency, 2010–2020**

<b>Komponen Components</b>	<b>2010</b>	<b>2011</b>	<b>2012</b>
(1)	(2)	(3)	(4)
<b>I. Indeks Kesehatan Health Index</b>	<b>80,68</b>	<b>80,71</b>	<b>80,72</b>
1. Angka Harapan Hidup (tahun) <i>Life expectancy (years)</i>	72,44	72,46	72,47
<b>II. Indeks Pendidikan Education Index</b>	<b>54,98</b>	<b>57,36</b>	<b>57,98</b>
1. Harapan Lama Sekolah (tahun) <i>Expected years of schooling</i>	11,85	12,19	12,21
2. Rata-rata Lama Sekolah <i>Mean years of schooling</i>	6,62	7,05	7,22
<b>III. Indeks Daya Beli Purchasing Power Index</b>	<b>57,76</b>	<b>57,91</b>	<b>58,36</b>
1. Pengeluaran Per Kapita per Tahun (000 Rupiah) <i>Annual expenditure per capita</i>	6 670,30	6 703,25	6 803,07
<b>Indeks Pembangunan Manusia (IPM) Human Development Index (HDI)</b>	<b>63,51</b>	<b>64,48</b>	<b>64,89</b>

Lanjutan Tabel/*Continued Table* 4.4.3

<b>Komponen Components</b>	<b>2013</b>	<b>2014</b>	<b>2015</b>
(1)	(5)	(6)	(7)
<b>I. Indeks Kesehatan Health Index</b>	<b>80,75</b>	<b>80,77</b>	<b>81,45</b>
1. Angka Harapan Hidup (tahun <i>Life expectancy (years)</i> )	72,49	72,5	72,94
<b>II. Indeks Pendidikan Education Index</b>	<b>59,70</b>	<b>60,69</b>	<b>62,82</b>
1. Harapan Lama Sekolah (tahun <i>Expected years of schooling</i> )	12,42	12,61	13,34
2. Rata-rata Lama Sekolah <i>Mean years of schooling</i>	7,56	7,70	7,73
<b>III. Indeks Daya Beli Purchasing Power Index</b>	<b>58,7</b>	<b>59,04</b>	<b>61,17</b>
1. Pengeluaran Per Kapita per Tahun (000 Rupiah)/ <i>Annual expenditure per capita</i>	6 878,77	6 955,31	7 457,00
<b>Indeks Pembangunan Manusia (IPM) Human Development Index (HDI)</b>	<b>65,65</b>	<b>66,15</b>	<b>67,90</b>



Lanjutan Tabel/*Continued Table 4.4.3*

<b>Komponen Components</b>	<b>2016</b>	<b>2017</b>	<b>2018</b>
(1)	(8)	(9)	(10)
<b>I. Indeks Kesehatan Health Index</b>	<b>81,34</b>	<b>81,45</b>	<b>81,68</b>
1. Angka Harapan Hidup (tahun <i>Life expectancy (years)</i> )	72,87	72,94	73,09
<b>II. Indeks Pendidikan Education Index</b>	<b>62,76</b>	<b>62,82</b>	<b>62,95</b>
1. Harapan Lama Sekolah (tahun) <i>Expected years of schooling</i>	13,33	13,34	13,35
2. Rata-rata Lama Sekolah <i>Mean years of schooling</i>	7,72	7,73	7,76
<b>III. Indeks Daya Beli Purchasing Power Index</b>	<b>60,22</b>	<b>61,17</b>	<b>62,48</b>
1. Pengeluaran Per Kapita per Tahun (000 Rupiah) <i>Annual expenditure per capita</i>	7 228,00	7 457,00	7 783,00
<b>Indeks Pembangunan Manusia (IPM) Human Development Index (HDI)</b>	<b>67,49</b>	<b>67,9</b>	<b>68,49</b>

Lanjutan Tabel/*Continued Table* 4.4.3

<b>Komponen Components</b>	<b>2019</b>	<b>2020</b>
(1)	(11)	(12)
<b>I. Indeks Kesehatan Health Index</b>	<b>82,08</b>	<b>82,14</b>
1. Angka Harapan Hidup (tahun) <i>Life expectancy (years)</i>	73,35	73,39
<b>II. Indeks Pendidikan Education Index</b>	<b>63,35</b>	<b>63,70</b>
1. Harapan Lama Sekolah (tahun) <i>Expected years of schooling</i>	13,37	13,38
2. Rata-rata Lama Sekolah <i>Mean years of schooling</i>	7,92	7,96
<b>III. Indeks Daya Beli Purchasing Power Index</b>	<b>63,63</b>	<b>63,69</b>
1. Pengeluaran Per Kapita per Tahun (000 Rupiah) <i>Annual expenditure per capita</i>	8 083,00	8097,00
<b>Indeks Pembangunan Manusia (IPM) Human Development Index (HDI)</b>	<b>69,23</b>	<b>69,33</b>

Sumber/*Source*: BPS/BPS-Statistics Indonesia

<https://torutkab.bps.go.id>

*(Halaman ini sengaja dikosongkan)*

# 5

## PERTANIAN, KEHUTANAN, PETERNAKAN & PERIKANAN

*Agriculture, Forestry, Livestock and Fishery*

### PRODUKSI DAN NILAI PRODUKSI BUDIDAYA PERIKANAN PRODUCTION AND PRODUCTION VALUE OF AQUACULTURE

**IKAN LELE**  
CATFISH



72

1.800

**IKAN NILA**  
NILE TILAPIA



61

1.830

**IKAN MAS**  
COMMON CARP



1.484

519.400

ton/tons

juta rupiah  
million rp

### POPULASI KERBAU DAN BABI NUMBER OF OX AND PIG



21.623

2020



475.559

<https://torutkab.bps.go.id>

*(Halaman ini sengaja dikosongkan)*

**PENJELASAN TEKNIS**

1. **Tanaman sayuran semusim** adalah tanaman sumber vitamin, garam mineral dan lain-lain yang dikonsumsi dari bagian tanaman yang berupa daun, bunga, buah, dan umbinya, yang berumur kurang dari satu tahun.
2. **Tanaman buah-buahan semusim** adalah tanaman sumber vitamin, garam mineral, dan lain-lain yang dikonsumsi dari bagian tanaman yang berupa buah, berumur kurang dari satu tahun, tidak berbentuk pohon/rumpun tetapi menjalar dan berbatang lunak.
3. **Tanaman buah-buahan tahunan** adalah tanaman sumber vitamin, garam mineral, dan lain-lain yang dikonsumsi dari bagian tanaman yang berupa buah dan merupakan tanaman tahunan.
4. **Tanaman sayuran tahunan** adalah tanaman sumber vitamin, garam mineral, dan lain-lain yang dikonsumsi dari bagian tanaman yang berupa daun dan atau buah yang berumur lebih dari satu tahun.
5. **Tanaman biofarmaka** adalah tanaman yang bermanfaat untuk obat-obatan, kosmetik, dan kesehatan yang dikonsumsi atau digunakan dari bagian-bagian tanaman seperti daun, batang, buah, umbi (rimpang) ataupun akar.

**TECHNICAL NOTES**

1. **Seasonal vegetable plants** are plants which are the sources of vitamin, mineral salt, etc, consumed from the part of the plant in the form of leaf, flower, fruit, and root with the age of less than one year.
2. **Seasonal fruit plants** are plants which are the sources of vitamin, mineral salt, etc, consumed from the part of the plant in the form of fruits. These plants are creeps with the age of less than one year.
3. **Annual fruit plants** are plants which are the sources of vitamin, contained mineral salt, etc, consumed from the part of plant in the form of fruit and more than one year of age.
4. **Annual vegetable plants** are plants which are the sources of vitamin, contained mineral salt, etc, consumed from the part of the plant in the form of vegetable and more than one year of age.
5. **Medicinal plants** are plants which are useful for medicine. It is consumed from part of the plant such as leaf, flower, fruit, tuber, and root.

6. **Tanaman hias** adalah tanaman yang mempunyai nilai keindahan baik bentuk, warna daun, tajuk maupun bunganya, sering digunakan untuk penghias pekarangan dan lain sebagainya.
7. **Luas panen tanaman hortikultura** adalah luas tanaman sayuran, buah- buahan, biofarmaka, dan tanaman hias yang diambil hasilnya/dipanen pada periode pelaporan.
8. **Luas panen untuk tanaman sayuran** adalah luas tanaman yang dipanen sekaligus/habis/ dibongkar dan luas tanaman yang dipanen berkali-kali (lebih dari satu kali)/belum habis.
9. **Tanaman yang dipanen sekaligus/ habis/ dibongkar** adalah tanaman yang sehabis panen langsung dibongkar/ dicabut, terdiri dari bawang merah, bawang putih, bawang daun, kentang, kol/kubis, kembang kol, petsai/sawi, wortel, lobak, dan kacang merah.
10. **Tanaman yang dipanen berkali-kali** (lebih dari satu kali)/belum habis adalah tanaman yang pemanenannya lebih dari satu kali dan biasanya dibongkar apabila panen terakhir sudah tidak memadai lagi, terdiri dari: kacang panjang, cabe besar, cabe rawit, jamur, tomat, terung, buncis, ketimun, labu siam, kangkung, bayam, melon, semangka, dan blewah.
6. **Ornamental plants** are plants which have a beauty value, either in shape, colour of leaf or crown of flower, and they are often used as a yard decorator.
7. **Harvested area of horticulture** is area which vegetable, fruit, medicinal and ornamental plant of crop harvested during the period of report.
8. **Harvested area of vegetables** is area of entirely plant harvested/ demolished and plant harvested several times /undemolished.
9. **Entirely plants harvested/ demolished** are plants usually harvested once and demolished to be substituted by other plants, consisting of: shallots, garlic, leeks, potato, cabbage, cauli flower, mustard green, carrots, chinese radish, and red kidney beans.
10. **Plants harvested several times/ undemolished** are plants usually harvested more than once and demolished in the case that the last harvest was economically not profitable. They consist of: yard long beans, chili, small chili, mushroom, tomatoes, egg plant, frech beans, cucumber, pumpkin/ chajota, swamp cabbage, spinach, melon, watermelon, and blewah.

- 11. Produksi hortikultura** adalah hasil menurut bentuk produk dari setiap tanaman sayuran, buah-buahan, biofarmaka dan tanaman hias yang diambil berdasarkan luas yang dipanen/tanaman yang menghasilkan pada bulan/triwulan laporan.
- 12. Data perkebunan besar** dikumpulkan oleh BPS setiap bulan secara lengkap (sensus bulanan) dengan sistem surat pos. Khusus untuk tanaman kelapa, cengkeh, dan kapok, datanya diperoleh dari Direktorat Jenderal Perkebunan. Data perkebunan rakyat juga diperoleh dari Direktorat Jenderal Perkebunan.
- 13. Penghitungan luas tanaman perkebunan besar** adalah pada keadaan akhir tahun dan tidak termasuk yang luasnya kurang dari 5 hektar.
- 14. Bentuk produksi perkebunan** adalah; karet kering (karet), daun kering (teh dan tembakau), biji kering (kopi dan coklat), kulit kering (kayu manis dan kina), serat kering (rami), bunga kering (cengkeh), refined sugar (tebu dari perkebunan besar), gula mangkok (tebu dari perkebunan rakyat), ekivalen kopra (kopra), biji dan bunga (pala) serta minyak daun (sereh).
- 15. Persediaan akhir tahun produksi perkebunan besar** bukan merupakan cadangan penyangga (*buffer stock*).
- 11. Horticulture production** is the standard production quantity form of vegetable, fruit, medicinal and ornamental plant based on harvested area/the number of production plants reported monthly/quarterly.
- 12. Data on estates** are collected by the BPS every month on complete basis through a mailing system. Data on coconut, clove, and kapok, as well as on smallholder plantation, are acquired from the Directorate General of Estates.
- 13. Planted areas of estates** refer to condition at the end of the year, and exclude areas less than 5 hectares.
- 14. Production of estates crops** are follows: dry rubber (rubber); dry leaves (tea and tobacco); dry beans (coffee and cocoa); dry bark (cassia vera and cinchona); dry fibre (rosella); dry flowers/buds (cloves); refined sugar (sugar cane from estate); cup sugar (sugar cane from smallholders); copra (copra); seeds and buds (nutmeg); and leaf oil (citronella).
- 15. The production availability of estates** at the end of year is not the buffer stock.



- 16. Data Statistik Kehutanan sebagian besar** merupakan data sekunder yang bersumber dari Kementerian Kehutanan.
- 17. Kawasan hutan** adalah wilayah tertentu yang berupa hutan, yang ditunjuk dan atau ditetapkan oleh pemerintah untuk dipertahankan keberadaannya sebagai hutan tetap. Hal ini untuk menjamin kepastian hukum mengenai status kawasan hutan, letak batas dan luas suatu wilayah tertentu yang sudah ditunjuk menjadi kawasan hutan tetap.
- 18. Kawasan hutan Indonesia** ditetapkan oleh Menteri Kehutanan dalam bentuk Surat Keputusan Menteri Kehutanan tentang Penunjukan Kawasan Hutan dan Perairan Provinsi. Penunjukan Kawasan Hutan ini disusun berdasarkan hasil pemaduserasian antara Rencana Tata Ruang Wilayah Provinsi (RTRWP) dengan Tata Guna Hutan Kesepakatan (TGHK).
- 19. Statistik perikanan** dibedakan atas data Perikanan Tangkap dan Perikanan Budidaya. Perikanan Tangkap diklasifikasikan atas penangkapan ikan di laut dan penangkapan ikan di perairan umum. Perikanan Budidaya diklasifikasikan atas jenis budidaya yaitu budidaya laut, tambak, kolam, karamba, jaring apung, dan sawah
- 16. Most of forestry statistics** are secondary data obtained from the Ministry of Forestry.
- 17. Forest Area** is a specific territory of forest ecosystem determined and or decided by the government as a permanent forest. Such decision is important to maintain the size of forest area and to ensure its legitimation and boundary demarcation of permanent forest.
- 18. Indonesian forest area** is determined by the Minister of Forestry in the format of Ministerial Decree on the Designation of Provincial Forest Area and Inland Water, Coastal and Marine Ecosystem. The designation of Forest Area is formulated based on integrated and harmonized of Provincial Spatial Planning (RTRWP) and Forest Land Use by Concensus (TGHK).
- 19. Fishery statistics** are categorized into capture fisheries and aquaculture. Capture fisheries are further classified into marine capture fisheries and inland open water capture fisheries. Aquaculture are further classified into several types of culture: marine culture, brackish water pond, fresh water pond, cage, floating net, and fish breeding in paddy fields

**ULASAN****DESCRIPTION****Kehutanan**

Pada tahun 2020, luas kawasan hutan dan konservasi perairan di Kabupaten Toraja Utara mencapai 50.907 hektar. Kecamatan dengan kawasan hutan dan konservasi perairan terluas adalah Kecamatan Baruppu, yaitu 27.224 hektar.

**Forestry**

*In 2020, the total forest area and water conservation in Toraja Utara Regency was about 50,097 hectares. The largest forest and water conservation area was Baruppu Subdistrict, contributes 27,224 hectares of its total area.*

**Hortikultura**

Pada tahun 2020, produksi tanaman sayuran terbesar yang dihasilkan adalah labu siam dengan produksi 24.647 kwintal.

**Horticulture**

*In 2020, the largest vegetable crop production in Toraja Utara Regency was chayote with its production 24,647 quintals.*

**Perikanan**

Pada tahun 2020, total produksi komoditas utama perikanan tangkap adalah Ikan Mas dengan 1.484 ton dan nilai produksinya sekitar 519,4 milyar rupiah.

**Fishery**

*In 2020, the largest main commodity aquaculture production was common carp, with total 1,484 tons. The value of its production was 519,4 billion rupiahs.*

**Peternakan**

Populasi ternak terbanyak di Kabupaten Toraja Utara pada tahun 2020 adalah babi yang mencapai 476.559 ekor. Populasi unggas terbanyak adalah ayam kampung yang mencapai 365.867 ekor.

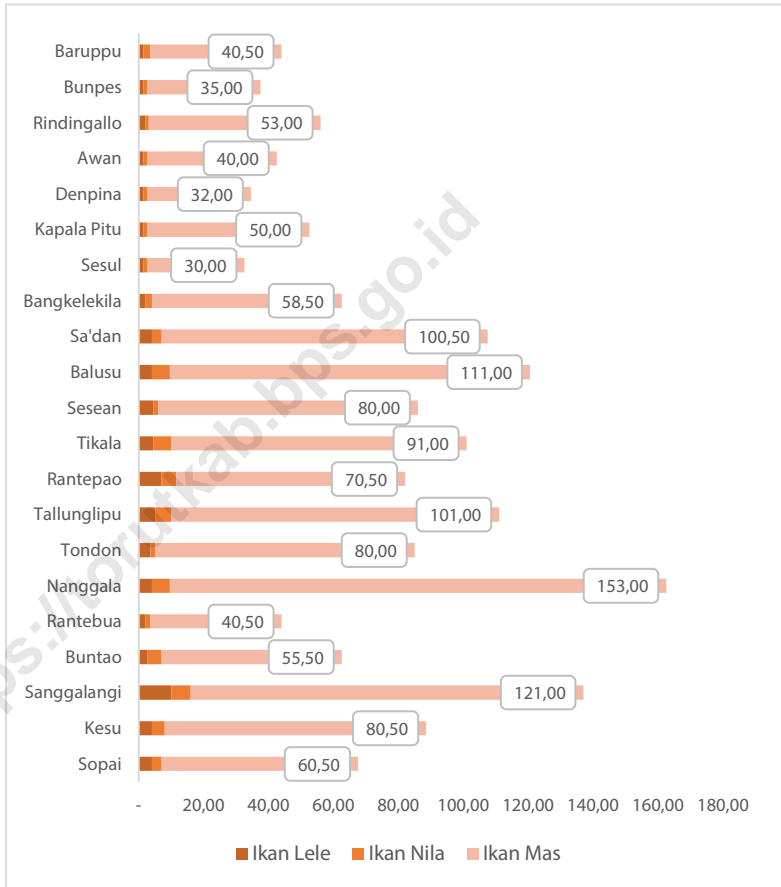
**Livestock**

*The largest livestock population in Toraja Utara Regency in 2020 were pigs, with 476,559 units. The largest poultry population were natural chicken, 365,867 units.*

**Gambar** 5.1  
**Figures**

**Produksi Perikanan Budidaya Menurut Kecamatan dan Komoditas Utama (ton) di Kabupaten Toraja Utara, 2020**

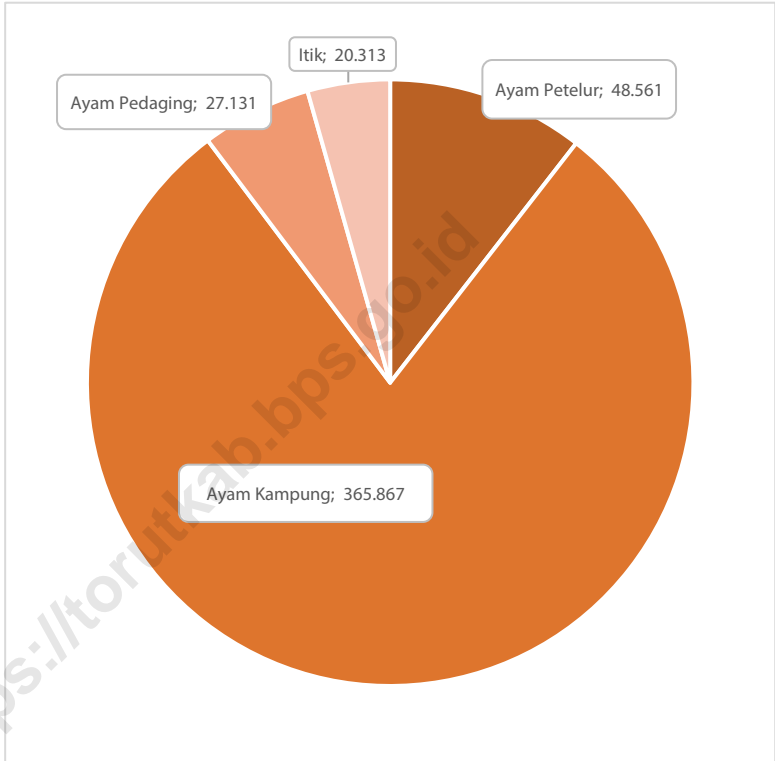
**Production of Aquaculture (ton) by Subdistrict and Main Commodity in Toraja Utara Regency, 2020**



Sumber/Source: Dinas Perikanan Kabupaten Toraja Utara/Regional Office of Fishery of Toraja Utara Regency

**Gambar** 5.2  
**Figures**

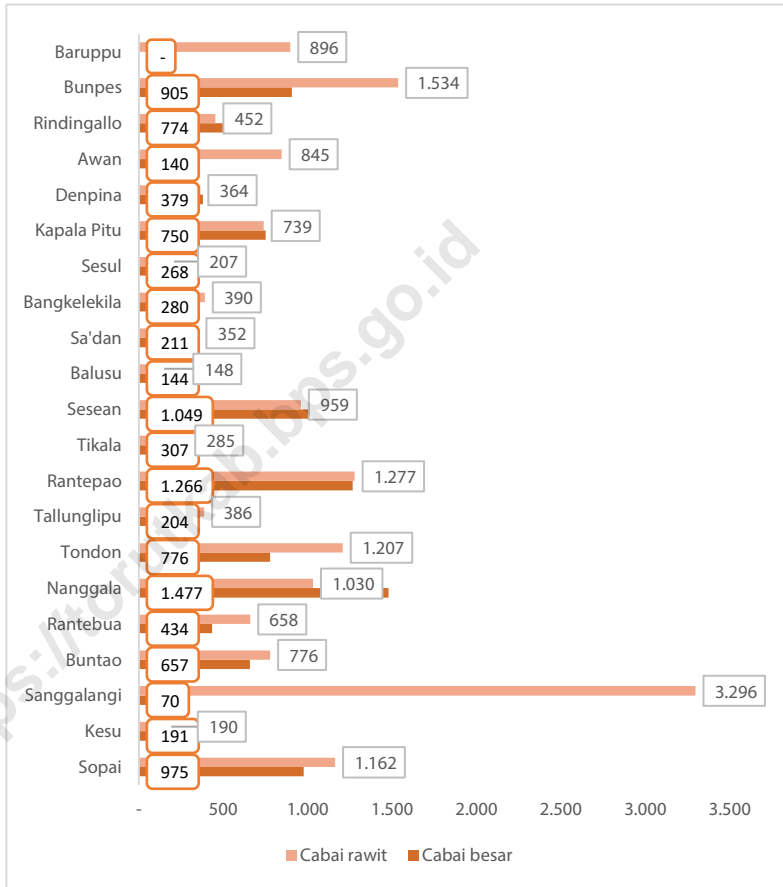
**Populasi Unggas Menurut Jenis Unggas (ekor) di Kabupaten Toraja Utara, 2020**  
*Population of Poeltry by Type of Poeltry (heads) in Toraja Utara Regency, 2020*



Sumber/Source: Dinas Pertanian Kabupaten Toraja Utara/Regional Office of Agriculture of Toraja Utara Regency

**Gambar** 5.3  
**Figures**

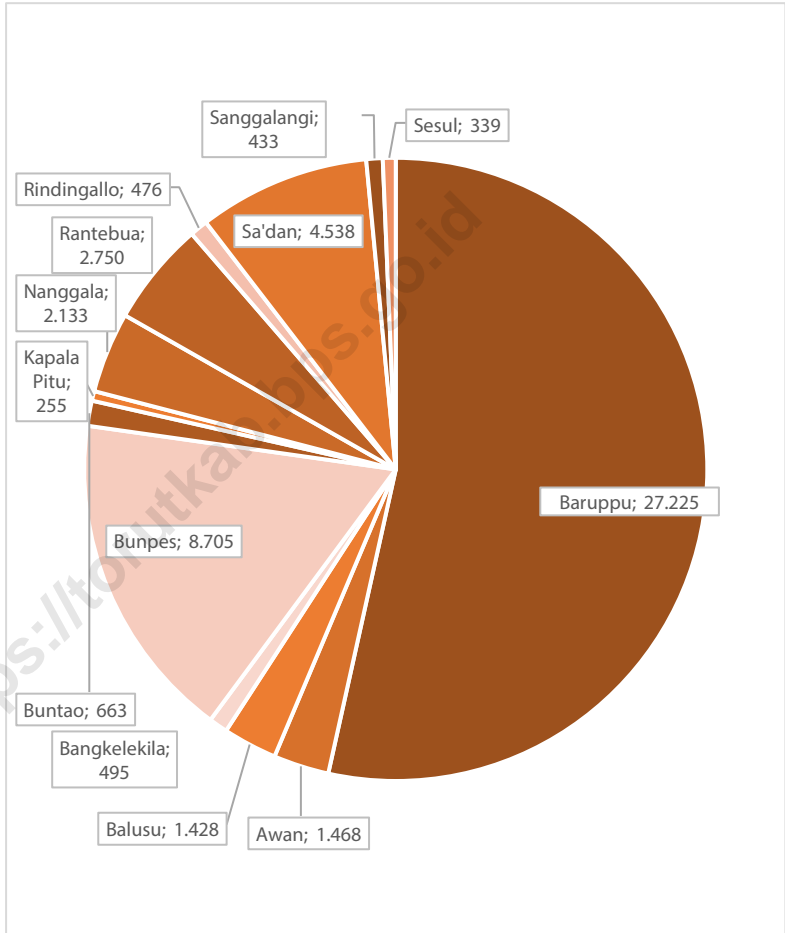
**Produksi Cabai Rawit dan Cabai Besar (kw) Menurut Kecamatan di Kabupaten Toraja Utara, 2020**  
**Production of Chili/Big Chili and Chili/Cayenne Pepper (qi) by Subdistrict in Toraja Utara Regency, 2020**



Sumber/Source: BPS, Statistik Pertanian Hortikultura SPH-SBS/BPS-Statistics Indonesia, Agricultural Statistic for Horticulture SPH-SBS

**Gambar** 5.4  
**Figures**

**Luas Kawasan Hutan dan Konservasi Perairan<sup>1</sup> Menurut Kecamatan (ha) di Kabupaten Toraja Utara, 2020**  
*Extent of Forest Area, Inland Water, Coastal, and Marine Ecosystem<sup>1</sup> by Subdistrict (ha) in Toraja Utara Regency, 2020*



Catatan/Note: <sup>1</sup> Berdasarkan Keputusan Menteri Lingkungan Hidup dan Kehutanan Tentang Penunjukan Kawasan Hutan dan Perairan Serta Tata Guna Hutan Kesepakatan (TGHK)/Based on Environment and Forestry Ministerial Decree on The Designation of Provincial Forest Area, Inland Water, Coastal and Marine Ecosystem and Forest Land Use by Concensus

Sumber/Source: Dinas Kehutanan UPT Kabupaten Toraja Utara/Regional Office of Forestry of Toraja Utara Regency

**5.1 PERTANIAN  
AGRICULTURE**

**Tabel 5.1.1 Luas Panen, Produktivitas, dan Produksi Padi<sup>1</sup> Menurut Kecamatan di Kabupaten Toraja Utara, 2019 dan 2020**  
*Harvested Area, Productivity, and Production of Paddy<sup>1</sup> by Subdistrict in Toraja Utara Regency, 2019 and 2020*

Kecamatan Subdistrict	Luas Panen (ha) Harvested Area (ha)	
	2019 <sup>2</sup>	2020 <sup>2</sup>
(1)	(2)	(3)
010 Sopai	...	...
020 Kesu	...	...
030 Sanggalangi	...	...
040 Buntao	...	...
050 Rantebua	...	...
060 Nanggala	...	...
070 Tondon	...	...
080 Tallunglipu	...	...
090 Rantepao	...	...
100 Tikala	...	...
110 Sesean	...	...
120 Balusu	...	...
130 Sa'dan	...	...
140 Bangkelekila	...	...
150 Sesean Suloara	...	...
160 Kapala Pitu	...	...
170 Dende Piongan Napo	...	...
180 Awan Rante Karua	...	...
190 Rindingallo	...	...
200 Buntu Pepasan	...	...
210 Baruppu	...	...
<b>Toraja Utara</b>	<b>21 165,26</b>	<b>18 886,24</b>

Lanjutan Tabel/*Continued Table* 5.1.1

Kecamatan Subdistrict	Produktivitas (ku/ha) Productivity (qu/ha)	
	2019 <sup>2</sup>	2020 <sup>2</sup>
(1)	(4)	(5)
010 Sopai	...	...
020 Kesu	...	...
030 Sanggalangi	...	...
040 Buntao	...	...
050 Rantebua	...	...
060 Nanggala	...	...
070 Tondon	...	...
080 Tallunglipu	...	...
090 Rantepao	...	...
100 Tikala	...	...
110 Sesean	...	...
120 Balusu	...	...
130 Sa'dan	...	...
140 Bangkelekila	...	...
150 Sesean Suloara	...	...
160 Kapala Pitu	...	...
170 Dende Piongan Napo	...	...
180 Awan Rante Karua	...	...
190 Rindingallo	...	...
200 Buntu Pepasan	...	...
210 Baruppu	...	...
<b>Toraja Utara</b>	<b>45,30</b>	<b>42,69</b>



Lanjutan Tabel/Continued Table 5.1.1

Kecamatan Subdistrict	Produk (ton) Production (ton)	
	2019 <sup>2</sup>	2020 <sup>2</sup>
(1)	(6)	(7)
010 Sopai	...	...
020 Kesu	...	...
030 Sanggalangi	...	...
040 Buntao	...	...
050 Rantebua	...	...
060 Nanggala	...	...
070 Tondon	...	...
080 Tallunglipu	...	...
090 Rantepao	...	...
100 Tikala	...	...
110 Sesean	...	...
120 Balusu	...	...
130 Sa'dan	...	...
140 Bangkelekila	...	...
150 Sesean Suloara	...	...
160 Kapala Pitu	...	...
170 Dende Piongan Napo	...	...
180 Awan Rante Karua	...	...
190 Rindingallo	...	...
200 Buntu Pepasan	...	...
210 Baruppu	...	...
<b>Toraja Utara</b>	<b>95 885,26</b>	<b>80 628,57</b>

Catatan/Note: <sup>1</sup> Kualitas produksi gabah kering giling/The production is in term of dry unhusked paddy

<sup>2</sup> Estimasi hanya sampai level kabupaten/Estimation value only available to regency level

Sumber/Source: BPS, Survei Kerangka Sampel Area (KSA)/BPS-Statistics Indonesia, Area Sampling Frame (ASF) Survey

**Tabel**  
**Table** 5.1.2

**Produksi Padi<sup>1</sup> dan Beras (ton) Menurut Kecamatan di Kabupaten Toraja Utara, 2018 dan 2019**  
**Paddy<sup>1</sup> and Rice Production (ton) by Subdistrict in Toraja Utara Regency, 2018 and 2019**

Kecamatan Subdistrict	Produksi Padi (ton) Paddy Production (ton)	
	2019 <sup>2</sup>	2020 <sup>2</sup>
(1)	(2)	(3)
010 Sopai	...	...
020 Kesu	...	...
030 Sanggalangi	...	...
040 Buntao	...	...
050 Rantebua	...	...
060 Nanggala	...	...
070 Tondon	...	...
080 Tallunglipu	...	...
090 Rantepao	...	...
100 Tikala	...	...
110 Sesean	...	...
120 Balusu	...	...
130 Sa'dan	...	...
140 Bangkelekila	...	...
150 Sesean Suloara	...	...
160 Kapala Pitu	...	...
170 Dende Piongan Napo	...	...
180 Awan Rante Karua	...	...
190 Rindingallo	...	...
200 Buntu Pepasan	...	...
210 Baruppu	...	...
<b>Toraja Utara</b>	<b>95 885,26</b>	<b>80 628,57</b>

Lanjutan Tabel/Continued Table 5.1.2

Kecamatan Subdistrict	Produksi Beras (ton) Rice Production (ton)	
	2019 <sup>2</sup>	2020 <sup>2</sup>
(1)	(2)	(3)
010 Sopai	...	...
020 Kesu	...	...
030 Sanggalangi	...	...
040 Buntao	...	...
050 Rantebua	...	...
060 Nanggala	...	...
070 Tondon	...	...
080 Tallunglipu	...	...
090 Rantepao	...	...
100 Tikala	...	...
110 Sesean	...	...
120 Balusu	...	...
130 Sa'dan	...	...
140 Bangkelekila	...	...
150 Sesean Suloara	...	...
160 Kapala Pitu	...	...
170 Dende Piongan Napo	...	...
180 Awan Rante Karua	...	...
190 Rindingallo	...	...
200 Buntu Pepasan	...	...
210 Baruppu	...	...
<b>Toraja Utara</b>	<b>54 739,00</b>	<b>46 029,25</b>

Catatan/Note: <sup>1</sup> Kualitas produksi gabah kering giling/The production is in term of dry unhusked paddy

<sup>2</sup> Estimasi hanya sampai level kabupaten/Estimation value only available to regency level

Sumber/Source: BPS, Survei Kerangka Sampel Area (KSA)/BPS-Statistics Indonesia, Area Sampling Frame (ASF) Survey

## 5.2 HORTIKULTURA HORTICULTURE

**Tabel** 5.2.1 **Luas Panen Tanaman Sayuran Menurut Kecamatan dan Jenis Tanaman (ha) di Kabupaten Toraja Utara, 2019 dan 2020**  
*Harvested Area of Vegetables by Subdistrict and Kind of Plant (ha) in Toraja Utara Regency, 2019 and 2020*

Kecamatan Subdistrict (1)	Bawang Daun/ Scallion		Bawang Merah/ Shallots	
	2019 (2)	2020 (3)	2019 (4)	2020 (5)
010 Sopai	14	22	-	-
020 Kesu	12	12	-	-
030 Sanggalangi	6	6	2	-
040 Buntao	4	4	4	5
050 Rantebua	15	13	3	13
060 Nanggala	7	4	1	-
070 Tondon	4	2	-	-
080 Tallunglipu	11	7	-	-
090 Rantepao	12	12	-	-
100 Tikala	3	4	-	1
110 Sesean	17	29	-	-
120 Balusu	7	5	-	-
130 Sa'dan	16	12	2	-
140 Bangkelekila	7	7	1	1
150 Sesean Suloara	18	17	2	4
160 Kapala Pitu	7	8	7	7
170 Dende Piongan Napo	4	4	-	-
180 Awan Rante Karua	8	13	8	6
190 Rindingallo	10	10	2	-
200 Buntu Pepasan	9	6	10	9
210 Baruppu	12	18	7	4
<b>Toraja Utara</b>	<b>203</b>	<b>215</b>	<b>49</b>	<b>50</b>

Lanjutan Tabel/Continued Table 5.2.1

Kecamatan Subdistrict	Bawang Putih/ Garlic		Bayam/ Spinach	
	2019	2020	2019	2020
(1)	(6)	(7)	(8)	(9)
010 Sopai	-	-	14	20
020 Kesu	-	-	11	14
030 Sanggalangi	-	-	10	9
040 Buntao	-	2	10	9
050 Rantebua	-	-	10	18
060 Nanggala	-	1	20	15
070 Tondon	-	-	6	1
080 Tallunglipu	-	-	17	19
090 Rantepao	-	-	12	13
100 Tikala	-	-	12	12
110 Sesean	-	-	12	21
120 Balusu	-	1	7	7
130 Sa'dan	-	-	13	14
140 Bangkelekila	-	-	8	1
150 Sesean Suloara	-	-	17	10
160 Kapala Pitu	-	-	-	-
170 Dende Piongan Napo	-	-	12	7
180 Awan Rante Karua	-	3	22	20
190 Rindingallo	-	3	13	14
200 Buntu Pepasan	1	2	2	10
210 Baruppu	-	3	1	15
<b>Toraja Utara</b>	<b>1</b>	<b>15</b>	<b>229</b>	<b>249</b>

Lanjutan Tabel/*Continued Table 5.2.1*

Kecamatan Subdistrict	Blewah/ Blewah		Buncis/ String	
	2019	2020	2019	2020
(1)	(10)	(11)	(12)	(13)
010 Sopai	-	-	19	39
020 Kesu	-	-	7	13
030 Sanggalangi	-	-	11	11
040 Buntao	-	-	5	11
050 Rantebua	-	-	-	-
060 Nanggala	-	-	5	4
070 Tondon	-	-	4	3
080 Tallunglipu	-	-	14	10
090 Rantepao	-	-	5	9
100 Tikala	-	-	4	2
110 Sesean	-	-	9	12
120 Balusu	-	-	8	6
130 Sa'dan	-	-	14	13
140 Bangkelekila	-	-	13	7
150 Sesean Suloara	-	-	18	9
160 Kapala Pitu	-	-	5	5
170 Dende Piongan Napo	-	-	6	3
180 Awan Rante Karua	-	-	13	12
190 Rindingallo	-	-	2	6
200 Buntu Pepasan	-	-	10	7
210 Baruppu	-	-	4	24
<b>Toraja Utara</b>	-	-	<b>176</b>	<b>206</b>

Lanjutan Tabel/Continued Table 5.2.1

Kecamatan Subdistrict	Cabai Besar Chili/Big Chili		Cabai Rawit Chili/Cayenne Pepper	
	2019	2020	2019	2020
(1)	(14)	(15)	(16)	(17)
010 Sopa	18	27	19	46
020 Kesu	10	14	10	15
030 Sanggalangi	3	1	14	12
040 Buntao	6	6	5	4
050 Rantebua	6	9	7	15
060 Nanggala	4	7	3	5
070 Tondon	5	2	8	9
080 Tallunglipu	8	11	12	12
090 Rantepao	7	10	7	10
100 Tikala	2	2	2	2
110 Sesean	10	23	10	20
120 Balusu	8	6	11	7
130 Sa'dan	13	10	12	11
140 Bangkelekila	9	7	10	6
150 Sesean Suloara	10	7	15	5
160 Kapala Pitu	12	4	10	13
170 Dende Pongan Napo	3	5	3	5
180 Awan Rante Karua	11	1	17	7
190 Rindingallo	8	11	8	7
200 Buntu Pepasan	1	9	9	8
210 Baruppu	-	-	13	16
<b>Toraja Utara</b>	<b>154</b>	<b>172</b>	<b>205</b>	<b>235</b>

Lanjutan Tabel/*Continued Table 5.2.1*

Kecamatan Subdistrict	Jamur Mushrooms		Kacang Merah Red Beans		Kacang Panjang Long Beans	
	2019	2020	2019	2020	2019	2020
(1)	(18)	(19)	(20)	(21)	(22)	(23)
010 Sopai	-	-	-	-	18	35
020 Kesu	10	120	-	-	14	16
030 Sanggalangi	-	-	-	-	13	14
040 Buntao	-	-	-	-	7	10
050 Rantebua	-	-	-	-	13	21
060 Nanggala	-	-	-	-	4	8
070 Tondon	-	-	-	-	5	3
080 Tallunglipu	-	-	-	-	18	15
090 Rantepao	-	-	-	-	9	12
100 Tikala	-	-	-	1	5	4
110 Sesean	-	-	-	-	14	17
120 Balusu	-	-	-	-	11	7
130 Sa'dan	-	-	2	4	14	11
140 Bangkelekila	-	-	-	-	4	5
150 Sesean Suloara	-	-	-	2	15	11
160 Kapala Pitu	-	-	-	-	3	6
170 Dende Piongan Napo	-	-	-	-	5	4
180 Awan Rante Karua	-	-	11	8	16	12
190 Rindingallo	-	-	-	1	13	13
200 Buntu Pepasan	-	-	6	2	9	2
210 Baruppu	-	-	10	19	6	14
<b>Toraja Utara</b>	<b>10</b>	<b>120</b>	<b>29</b>	<b>37</b>	<b>216</b>	<b>240</b>



Lanjutan Tabel/*Continued Table 5.2.1*

Kecamatan Subdistrict	Kangkung Water Spinach		Kembang Kol Cauliflower		Kentang/ Potato	
	2019	2020	2019	2020	2019	2020
(1)	(24)	(25)	(26)	(27)	(28)	(29)
010 Sopai	17	33	-	-	-	-
020 Kesu	11	18	2	-	-	-
030 Sanggalangi	13	13	-	-	-	-
040 Buntao	6	9	-	-	-	-
050 Rantebua	12	25	-	-	-	-
060 Nanggala	11	17	-	-	-	-
070 Tondon	14	8	-	-	-	-
080 Tallunglipu	17	22	8	1	-	-
090 Rantepao	12	13	-	-	-	-
100 Tikala	12	13	-	-	-	-
110 Sesean	24	42	-	-	-	-
120 Balusu	10	6	-	1	-	-
130 Sa'dan	14	16	-	-	-	-
140 Bangkelekila	15	26	-	-	-	-
150 Sesean Suloara	22	12	-	-	-	-
160 Kapala Pitu	9	8	1	2	-	-
170 Dende Piongan Napo	14	8	-	-	-	-
180 Awan Rante Karua	22	21	-	-	9	5
190 Rindingallo	15	14	-	-	-	-
200 Buntu Pepasan	15	13	9	5	2	-
210 Baruppu	12	19	-	-	4	5
<b>Toraja Utara</b>	<b>297</b>	<b>356</b>	<b>20</b>	<b>9</b>	<b>15</b>	<b>10</b>

Lanjutan Tabel/Continued Table 5.2.1

Kecamatan Subdistrict	Ketimun Cucumber		Kubis/Cabbage		Labu Sam Chayote	
	2019	2020	2019	2020	2019	2020
(1)	(30)	(31)	(32)	(33)	(34)	(35)
010 Sopai	10	24	-	-	21	33
020 Kesu	-	6	-	-	8	11
030 Sanggalangi	1	-	-	-	5	5
040 Buntao	-	-	-	-	5	3
050 Rantebua	-	-	-	-	8	12
060 Nanggala	2	-	-	-	2	2
070 Tondon	-	-	-	-	4	4
080 Tallunglipu	2	11	1	-	7	7
090 Rantepao	3	3	-	-	3	3
100 Tikala	-	-	-	-	2	2
110 Sesean	2	7	-	-	6	5
120 Balusu	-	-	-	-	6	1
130 Sa'dan	13	7	-	-	11	8
140 Bangkelekila	3	1	-	-	4	3
150 Sesean Suloara	-	-	-	-	15	8
160 Kapala Pitu	1	4	-	2	3	12
170 Dende Piongan Napo	3	1	-	-	2	1
180 Awan Rante Karua	10	-	-	-	4	1
190 Rindingallo	-	-	-	-	-	-
200 Buntu Pepasan	-	-	10	9	5	6
210 Baruppu	2	-	-	-	2	-
<b>Toraja Utara</b>	<b>52</b>	<b>64</b>	<b>11</b>	<b>11</b>	<b>123</b>	<b>127</b>

Lanjutan Tabel/*Continued Table 5.2.1*

Kecamatan Subdistrict	Lobak/ Radish		Melon/ Melon		Paprika Bell Pepper	
	2019	2020	2019	2020	2019	2020
(1)	(36)	(37)	(38)	(39)	(40)	(41)
010 Sopai	-	-	-	-	-	-
020 Kesu	-	-	-	-	-	-
030 Sanggalangi	-	2	-	-	-	-
040 Buntao	-	-	-	-	-	-
050 Rantebua	-	-	-	-	-	-
060 Nanggala	-	-	-	-	-	-
070 Tondon	-	-	-	-	-	-
080 Tallunglipu	1	-	-	-	-	-
090 Rantepao	-	-	-	-	-	-
100 Tikala	-	-	-	-	-	-
110 Sesean	-	-	-	-	-	-
120 Balusu	-	-	-	-	-	-
130 Sa'dan	-	-	-	-	-	-
140 Bangkelekila	1	1	-	-	-	-
150 Sesean Suloaara	-	-	-	-	-	-
160 Kapala Pitu	-	-	-	-	-	-
170 Dende Piongan Napo	3	-	-	-	-	-
180 Awan Rante Karua	10	-	-	-	-	-
190 Rindingallo	-	-	-	-	-	-
200 Buntu Pepasan	1	1	-	-	-	-
210 Baruppu	-	-	-	-	-	-
<b>Toraja Utara</b>	<b>16</b>	<b>4</b>	<b>-</b>	<b>-</b>	<b>-</b>	<b>-</b>

Lanjutan Tabel/Continued Table 5.2.1

Kecamatan Subdistrict	Petsai/ Sawi Chinese Cabbage/ mustard green		Semangka Water Melon		Stroberi Strawberry	
	2019	2020	2019	2020	2019	2020
(1)	(42)	(43)	(44)	(45)	(46)	(47)
010 Sopai	19	28	-	-	-	-
020 Kesu	12	18	-	-	-	-
030 Sanggalangi	10	8	-	-	-	-
040 Buntao	6	7	-	-	-	-
050 Rantebua	15	23	-	-	-	-
060 Nanggala	9	10	-	-	-	-
070 Tondon	11	3	-	-	-	-
080 Tallunglipu	17	23	-	-	-	-
090 Rantepao	12	14	-	-	-	-
100 Tikala	10	15	-	-	-	-
110 Sesean	9	22	-	-	-	-
120 Balusu	6	6	-	-	-	-
130 Sa'dan	12	14	-	-	-	-
140 Bangkelekila	21	30	-	-	-	-
150 Sesean Suloara	12	12	-	-	-	-
160 Kapala Pitu	7	7	-	-	-	-
170 Dende Piongan Napo	11	9	-	-	-	-
180 Awan Rante Karua	18	18	-	-	-	-
190 Rindingallo	1	10	-	-	-	-
200 Buntu Pepasan	11	8	-	-	-	-
210 Baruppu	11	24	-	-	-	-
<b>Toraja Utara</b>	<b>240</b>	<b>309</b>	<b>-</b>	<b>-</b>	<b>-</b>	<b>-</b>

Lanjutan Tabel/Continued Table 5.2.1

Kecamatan Subdistrict  (1)	Terung/ Eggplant		Tomat/Tomato		Wortel/ Carrot	
	2019 (48)	2020 (49)	2019 (50)	2020 (51)	2019 (52)	2020 (53)
010 Sopai	12	27	20	28	-	-
020 Kesu	7	12	10	17	1	-
030 Sanggalangi	4	3	8	8	-	4
040 Buntao	6	4	7	10	-	-
050 Rantebua	8	13	11	16	-	-
060 Nanggala	3	3	5	6	-	-
070 Tondon	5	2	4	-	-	-
080 Tallunglipu	12	11	13	16	-	-
090 Rantepao	4	4	8	10	-	-
100 Tikala	2	2	1	-	-	1
110 Sesean	10	8	13	15	-	-
120 Balusu	8	4	9	6	-	-
130 Sa'dan	11	10	10	6	-	-
140 Bangkelekila	2	3	3	2	-	1
150 Sesean Suloara	11	6	23	9	-	-
160 Kapala Pitu	5	7	12	8	-	1
170 Dende Pongan Napo	3	2	5	4	-	-
180 Awan Rante Karua	10	14	17	13	11	10
190 Rindingallo	-	-	-	4	-	-
200 Buntu Pepasan	4	4	9	7	1	4
210 Baruppu	4	6	10	17	-	4
<b>Toraja Utara</b>	<b>131</b>	<b>145</b>	<b>198</b>	<b>202</b>	<b>13</b>	<b>25</b>

Catatan/Note: Data tahun 2020 merupakan Angka Sementara (ASEM)/Preliminary Figures for 2020 data

Sumber/Source: BPS, Statistik Pertanian Hortikultura SPH-SBS/BPS-Statistics Indonesia, Agricultural Statistic for Horticulture SPH-SBS

**Tabel**  
**Table** 5.2.2**Produksi Tanaman Sayuran Menurut Kecamatan dan Jenis Tanaman di Kabupaten Toraja Utara, 2019 dan 2020**  
**Production of Vegetables by Subdistrict and Kind of Plant in Toraja Utara Regency, 2019 dan 2020**

Kecamatan Subdistrict	Bawang Daun/ Scallion (kw/ qui)		Bawang Merah/ Shallots (kw/ qui)	
	2019	2020	2019	2020
(1)	(2)	(3)	(4)	(5)
010 Sopai	617	620	-	-
020 Kesu	461	480	-	-
030 Sanggalangi	210	262	138	-
040 Buntao	65	101	220	92
050 Rantebua	476	417	137	584
060 Nanggala	330	190	60	-
070 Tondon	148	83	-	-
080 Tallunglipu	410	180	-	-
090 Rantepao	156	554	-	-
100 Tikala	30	97	-	15
110 Sesean	212	746	-	-
120 Balusu	278	50	-	-
130 Sa'dan	259	157	29	-
140 Bangkelekila	123	64	70	4
150 Sesean Suloara	535	450	87	200
160 Kapala Pitu	350	350	392	546
170 Dende Piongan Napo	210	114	-	-
180 Awan Rante Karua	318	330	488	251
190 Rindingallo	525	415	160	-
200 Buntu Pepasan	420	210	590	512
210 Baruppu	391	312	440	146
<b>Toraja Utara</b>	<b>6 524</b>	<b>6 182</b>	<b>2 811</b>	<b>2 350</b>

Lanjutan Tabel/Continued Table 5.2.2

Kecamatan Subdistrict	Bawang Putih/ Garlic (kw/ qui)		Bayam/ Spinach (kw/ qui)	
	2019	2020	2019	2020
(1)	(6)	(7)	(8)	(9)
010 Sopai	-	-	737	580
020 Kesu	-	-	626	660
030 Sanggalangi	-	-	1 227	1 251
040 Buntao	-	9	274	236
050 Rantebua	-	-	434	618
060 Nanggala	-	10	472	1 549
070 Tondon	-	-	306	51
080 Tallunglipu	-	-	700	820
090 Rantepao	-	-	199	885
100 Tikala	-	-	287	364
110 Sesean	-	-	395	563
120 Balusu	-	10	180	91
130 Sa'dan	-	-	315	172
140 Bangekekila	-	-	412	3
150 Sesean Suloara	-	-	560	166
160 Kapala Pitu	-	-	-	-
170 Dende Piongan Napo	-	-	697	318
180 Awan Rante Karua	-	107	709	914
190 Rindingallo	-	84	680	660
200 Buntu Pepasan	80	50	60	405
210 Baruppu	-	28	45	273
<b>Toraja Utara</b>	<b>80</b>	<b>298</b>	<b>9 315</b>	<b>10 579</b>

Lanjutan Tabel/Continued Table 5.2.2

Kecamatan Subdistrict	Blewah/ Blewah (kw/ qui)		Buncis/ String (kw/ qui)	
	2019	2020	2019	2020
(1)	(10)	(11)	(12)	(13)
010 Sopai	-	-	626	663
020 Kesu	-	-	328	408
030 Sanggalangi	-	-	1 025	1 348
040 Buntao	-	-	122	328
050 Rantebua	-	-	-	-
060 Nanggala	-	-	313	453
070 Tondon	-	-	377	337
080 Tallunglipu	-	-	935	1 095
090 Rantepao	-	-	110	703
100 Tikala	-	-	147	243
110 Sesean	-	-	262	199
120 Balusu	-	-	260	64
130 Sa'dan	-	-	461	305
140 Bangkelekila	-	-	803	191
150 Sesean Suloara	-	-	782	208
160 Kapala Pitu	-	-	191	394
170 Dende Piongan Napo	-	-	340	84
180 Awan Rante Karua	-	-	466	464
190 Rindingallo	-	-	46	296
200 Buntu Pepasan	-	-	747	803
210 Baruppu	-	-	157	451
<b>Toraja Utara</b>	<b>-</b>	<b>-</b>	<b>8 498</b>	<b>9 037</b>



Lanjutan Tabel/Continued Table 5.2.2

Kecamatan Subdistrict	Cabai Besar Chili/Big Chili (kw/ qui)		Cabai Rawit Chili/Cayenne Pepper (kw/ qui)	
	2019	2020	2019	2020
(1)	(14)	(15)	(16)	(17)
010 Sopai	929	975	926	1 162
020 Kesu	268	191	266	190
030 Sanggalangi	260	70	2 138	3 296
040 Buntao	968	657	857	776
050 Rantebua	293	434	315	658
060 Nanggala	546	1 477	470	1 030
070 Tondon	1 320	776	2 015	1 207
080 Tallunglipu	300	204	210	386
090 Rantepao	123	1 266	125	1 277
100 Tikala	328	307	409	285
110 Sesean	483	1 049	777	959
120 Balusu	497	144	647	148
130 Sa'dan	581	211	593	352
140 Bangkelekila	844	280	1 144	390
150 Sesean Suloara	739	268	809	207
160 Kapala Pitu	650	750	1 029	739
170 Dende Piongan Napo	277	379	190	364
180 Awan Rante Karua	577	140	1 060	845
190 Rindingallo	405	774	597	452
200 Buntu Pepasan	45	905	1 510	1 534
210 Baruppu	-	-	765	896
<b>Toraja Utara</b>	<b>10 433</b>	<b>11 257</b>	<b>16 852</b>	<b>17 153</b>

Lanjutan Tabel/*Continued Table 5.2.2*

Kecamatan Subdistrict	Jamur Mushrooms (kg/ kg)		Kacang Merah Red Beans (kw/ qui)		Kacang Panjang Long Beans (kw/ qui)	
	2019	2020	2019	2020	2019	2020
(1)	(18)	(19)	(20)	(21)	(22)	(23)
010 Sopai	-	-	-	-	1 160	732
020 Kesu	35	280	-	-	892	547
030 Sanggalangi	-	-	-	-	1 681	2 613
040 Buntao	-	-	-	-	556	856
050 Rantebua	-	-	-	-	705	883
060 Nanggala	-	-	-	-	465	1 251
070 Tondon	-	-	-	-	947	440
080 Tallunglipu	-	-	-	-	1 770	1 294
090 Rantepao	-	-	-	-	131	1 533
100 Tikala	-	-	-	50	257	373
110 Sesean	-	-	-	-	520	1 383
120 Balusu	-	-	-	-	630	60
130 Sa'dan	-	-	18	47	666	229
140 Bangkelekila	-	-	-	-	420	190
150 Sesean Suloara	-	-	-	30	588	900
160 Kapala Pitu	-	-	-	-	468	576
170 Dende Piongan Napo	-	-	-	-	286	275
180 Awan Rante Karua	-	-	707	582	1 402	1 096
190 Rindingallo	-	-	-	65	836	1 102
200 Buntu Pepasan	-	-	200	60	415	156
210 Baruppu	-	-	455	437	484	329
<b>Toraja Utara</b>	<b>35</b>	<b>280</b>	<b>1 380</b>	<b>1 271</b>	<b>15 279</b>	<b>16 818</b>

Lanjutan Tabel/*Continued Table 5.2.2*

Kecamatan Subdistrict	Kangkung Water Spinach (kw/ qui)		Kembang Kol Cauliflower (kw/ qui)		Kentang/ Potato (kw/ qui)	
	2019	2020	2019	2020	2019	2020
(1)	(24)	(25)	(26)	(27)	(28)	(29)
010 Sopai	763	888	-	-	-	-
020 Kesu	707	884	140	-	-	-
030 Sanggalangi	1 487	1 852	-	-	-	-
040 Buntao	223	415	-	-	-	-
050 Rantebua	496	829	-	-	-	-
060 Nanggala	297	1 681	-	-	-	-
070 Tondon	1 736	479	-	-	-	-
080 Tallunglipu	820	1 025	389	110	-	-
090 Rantepao	202	895	-	-	-	-
100 Tikala	302	363	-	-	-	-
110 Sesean	804	1 233	-	-	-	-
120 Balusu	630	65	-	10	-	-
130 Sa'dan	408	221	-	-	-	-
140 Bangkelekila	510	98	-	-	-	-
150 Sesean Suloara	1 194	560	-	-	-	-
160 Kapala Pitu	489	652	20	90	-	-
170 Dende Piongan Napo	825	413	-	-	-	-
180 Awan Rante Karua	1 452	2 045	-	-	1 086	397
190 Rindingallo	841	755	-	-	-	-
200 Buntu Pepsan	400	550	240	270	80	-
210 Baruppu	571	316	-	-	164	101
<b>Toraja Utara</b>	<b>15 157</b>	<b>16 219</b>	<b>789</b>	<b>480</b>	<b>1 330</b>	<b>498</b>

Lanjutan Tabel/Continued Table 5.2.2

Kecamatan Subdistrict	Ketimun Cucumber (kw/ qui)		Kubis/Cabbage (kw/ qui)		Labu Sam/ Chayote (kw/ qui)	
	2019	2020	2019	2020	2019	2020
(1)	(30)	(31)	(32)	(33)	(34)	(35)
010 Sopai	417	887	-	-	910	696
020 Kesu	-	440	-	-	1 052	900
030 Sanggalangi	55	-	-	-	1 285	2 827
040 Buntao	-	-	-	-	746	730
050 Rantebua	-	-	-	-	181	705
060 Nanggala	173	-	-	-	661	879
070 Tondon	-	-	-	-	2 106	2 243
080 Tallunglipu	173	2 013	100	-	1 710	2 290
090 Rantepao	24	162	-	-	24	168
100 Tikala	-	-	-	-	595	577
110 Sesean	198	217	-	-	805	1 295
120 Balusu	-	-	-	-	480	5
130 Sa'dan	445	193	-	-	344	305
140 Bangkelekila	380	15	-	-	487	251
150 Sesean Suloara	-	-	-	-	8 070	7 965
160 Kapal Pitu	77	532	-	80	96	630
170 Dende Piongan Napo	291	35	-	-	817	295
180 Awan Rante Karua	637	-	-	-	300	75
190 Rindingallo	-	-	-	-	-	-
200 Buntu Pepasan	-	-	310	523	1 950	1 811
210 Baruppu	339	-	-	-	299	-
<b>Toraja Utara</b>	<b>3 209</b>	<b>4 494</b>	<b>410</b>	<b>603</b>	<b>22 918</b>	<b>24 647</b>

Lanjutan Tabel/Continued Table 5.2.2

Kecamatan Subdistrict	Lobak/ Radish (kw/ qui)		Melon/ Melon (kw/ qui)		Paprika Bell Pepper (kw/ qui)	
	2019	2020	2019	2020	2019	2020
(1)	(36)	(37)	(38)	(39)	(40)	(41)
010 Sopai	-	-	-	-	-	-
020 Kesu	-	-	-	-	-	-
030 Sanggalangi	-	220	-	-	-	-
040 Buntao	-	-	-	-	-	-
050 Rantebua	-	-	-	-	-	-
060 Nanggala	-	-	-	-	-	-
070 Tondon	-	-	-	-	-	-
080 Tallunglipu	15	-	-	-	-	-
090 Rantepao	-	-	-	-	-	-
100 Tikala	-	-	-	-	-	-
110 Sesean	-	-	-	-	-	-
120 Balusu	-	-	-	-	-	-
130 Sa'dan	-	-	-	-	-	-
140 Bangkelekila	15	4	-	-	-	-
150 Sesean Suloara	-	-	-	-	-	-
160 Kapala Pitu	-	-	-	-	-	-
170 Dende Piongan Napo	370	-	-	-	-	-
180 Awan Rante Karua	872	-	-	-	-	-
190 Rindingallo	-	-	-	-	-	-
200 Buntu Pepasan	40	33	-	-	-	-
210 Baruppu	-	-	-	-	-	-
<b>Toraja Utara</b>	<b>1 312</b>	<b>257</b>	<b>-</b>	<b>-</b>	<b>-</b>	<b>-</b>

Lanjutan Tabel/*Continued Table 5.2.2*

Kecamatan Subdistrict	Petsai/ Sawi <i>Chinese Cabbage/ mustard green</i> (kw/ qui)		Semangka <i>Water Melon</i> (kw/ qui)		Stroberi <i>Strawberry</i> (kw/ qui)	
	2019	2020	2019	2020	2019	2020
(1)	(42)	(43)	(44)	(45)	(46)	(47)
010 Sopai	880	820	-	-	-	-
020 Kesu	553	499	-	-	-	-
030 Sanggalangi	582	516	-	-	-	-
040 Buntao	70	189	-	-	-	-
050 Rantebua	685	912	-	-	-	-
060 Nanggala	376	642	-	-	-	-
070 Tondon	609	135	-	-	-	-
080 Tallunglipu	915	1 185	-	-	-	-
090 Rantepao	194	769	-	-	-	-
100 Tikala	113	365	-	-	-	-
110 Sesean	18	568	-	-	-	-
120 Balusu	235	73	-	-	-	-
130 Sa'dan	252	189	-	-	-	-
140 Bangkelekila	638	256	-	-	-	-
150 Sesean Suloara	306	350	-	-	-	-
160 Kapala Pitu	215	402	-	-	-	-
170 Dende Piongan Napo	565	424	-	-	-	-
180 Awan Rante Karua	936	805	-	-	-	-
190 Rindingallo	65	505	-	-	-	-
200 Buntu Pepasan	368	350	-	-	-	-
210 Baruppu	487	540	-	-	-	-
<b>Toraja Utara</b>	<b>9 062</b>	<b>10 494</b>	-	-	-	-

Lanjutan Tabel/Continued Table 5.2.2

Kecamatan Subdistrict	Terung/ Eggplant (kw/ qui)		Tomat/Tomato (kw/ qui)		Wortel/ Carrot (kw/ qui)	
	2019	2020	2019	2020	2019	2020
(1)	(48)	(49)	(50)	(51)	(52)	(53)
010 Sopai	529	660	878	832	-	-
020 Kesu	743	770	671	464	70	-
030 Sanggalangi	631	680	859	977	-	475
040 Buntao	671	711	469	477	-	-
050 Rantebua	396	812	483	881	-	-
060 Nanggala	218	390	614	987	-	-
070 Tondon	866	431	424	-	-	-
080 Tallunglipu	1 830	1 611	1 660	2 715	-	-
090 Rantepao	30	317	117	1 039	-	-
100 Tikala	79	417	10	-	-	20
110 Sesean	302	788	407	487	-	-
120 Balusu	345	30	398	48	-	-
130 Sa'dan	501	206	420	169	-	-
140 Bangkelekila	101	148	321	134	-	4
150 Sesean Suloara	1 923	266	2 704	2 755	-	-
160 Kapala Pitu	395	813	422	570	-	240
170 Dende Piongan Napo	276	179	446	188	-	-
180 Awan Rante Karua	571	672	790	757	1 852	1 030
190 Rindingallo	-	-	-	204	-	-
200 Buntu Pepasan	325	536	1 255	722	30	120
210 Baruppu	238	289	628	690	-	163
<b>Toraja Utara</b>	<b>10 970</b>	<b>10 726</b>	<b>13 976</b>	<b>15 096</b>	<b>1 952</b>	<b>2 052</b>

Catatan/Note: Data tahun 2020 merupakan Angka Sementara (ASEM)/Preliminary Figures for 2020 data

Sumber/Source: BPS, Statistik Pertanian Hortikultura SPH-SBS/BPS-Statistics Indonesia, Agricultural Statistic for Horticulture SPH-SBS

**Tabel**  
**Table** 5.2.3

**Luas Panen Tanaman Sayuran dan Buah–Buahan Semusim Menurut Jenis Tanaman di Kabupaten Toraja Utara, 2018–2020**

*Harvested Area of Seasonal Vegetables and Fruits by Kind of Plant in Toraja Utara Regency, 2018–2020*

Jenis Tanaman <i>Kind of Plants</i>	Satuan <i>Unit</i>	2018	2019	2020
(1)	(2)	(3)	(4)	(5)
<b>Sayuran/ Vegetables</b>				
Bawang Daun/ <i>Wlech Onion</i>	ha	220	203	215
Bawang Merah/ <i>Shallot</i>	ha	52	49	50
Bawang Putih/ <i>Garlic</i>	ha	-	1	15
Bayam/ <i>Spinach</i>	ha	167	229	249
Buncis/ <i>Green Bean</i>	ha	177	176	206
Cabai Besar/ <i>Chili (Capsicum Annum)</i>	ha	217	154	172
Cabai Rawit/ <i>Chili (Capsicum Frutescens)</i>	ha	236	205	235
Jamur/ <i>Mushroom</i>	m <sup>2</sup>	-	10	120
Kacang Merah/ <i>Red Bean</i>	ha	25	29	37
Kacang Panjang/ <i>Long Bean</i>	ha	204	216	240
Kangkung/ <i>Water spinach</i>	ha	244	297	356
Kembang Kol/ <i>Cauliflower</i>	ha	-	20	9
Kentang/ <i>Potato</i>	ha	31	15	10
Ketimun/ <i>Cucumber</i>	ha	49	52	64
Kubis/ <i>Cabbage</i>	ha	3	11	11
Labu Siam/ <i>Chayote</i>	ha	177	123	127
Lobak/ <i>Radish</i>	ha	27	16	4
Paprika/ <i>Bell Pepper</i>	ha	-	-	-
Petsai/ <i>Chinese Cabbage</i>	ha	230	240	309
Terung/ <i>Eggplant</i>	ha	134	131	145
Tomat/ <i>Tomato</i>	ha	186	198	202
Wortel/ <i>Carrot</i>	ha	50	13	25
<b>Buah–buahan/ Fruits</b>				
Blewah/ <i>Cantaloupe</i>	ha	-	-	-
Melon/ <i>Melon</i>	ha	-	-	-
Semangka/ <i>Watermelon</i>	ha	-	-	-
Stroberi/ <i>Strawberry</i>	ha	-	-	-

Catatan/Note: Data tahun 2020 merupakan Angka Sementara (ASEM)/Preliminary Figures for 2020 data

Sumber/Source: BPS, Statistik Pertanian Hortikultura SPH-SBS/BPS-Statistics Indonesia, Agricultural Statistic for Horticulture SPH-SBS



**Tabel 5.2.4** **Produksi Tanaman Sayuran dan Buah–Buahan Semusim Menurut Jenis Tanaman di Kabupaten Toraja Utara, 2018–2020**  
**Production of Seasonal Vegetables and Fruits by Kind of Plant in Toraja Utara Regency, 2018–2020**

Jenis Tanaman Kind of Plants	Satuan Unit	2018	2019	2020
(1)	(2)	(3)	(4)	(5)
<b>Sayuran/ Vegetables</b>				
Bawang Daun/ <i>Wlech Onion</i>	kw/ qui	4 807	6 524	6 182
Bawang Merah/ <i>Shallot</i>	kw/ qui	1 658	2 811	2 350
Bawang Putih/ <i>Garlic</i>	kw/ qui	-	80	298
Bayam/ <i>Spinach</i>	kw/ qui	6 863	9 315	10 579
Buncis/ <i>Green Bean</i>	kw/ qui	6 490	8 498	9 037
Cabai Besar/ <i>Chili (Capsicum Annum)</i>	kw/ qui	10 086	10 433	11 257
Cabai Rawit/ <i>Chili (Capsicum Frutescens)</i>	kw/ qui	12 226	16 852	17 153
Jamur/ <i>Mushroom</i>	kg	-	35	280
Kacang Merah/ <i>Red Bean</i>	kw/ qui	899	1 380	1 271
Kacang Panjang/ <i>Long Bean</i>	kw/ qui	10 685	15 279	16 818
Kangkung/ <i>Water spinach</i>	kw/ qui	9 725	15 157	16 219
Kembang Kol/ <i>Cauliflower</i>	kw/ qui	-	789	480
Kentang/ <i>Potato</i>	kw/ qui	3 183	1 330	498
Ketimun/ <i>Cucumber</i>	kw/ qui	4 096	3 209	4 494
Kubis/ <i>Cabbage</i>	kw/ qui	90	410	603
Labu Siam/ <i>Chayote</i>	kw/ qui	13 322	22 918	24 647
Lobak/ <i>Radish</i>	kw/ qui	1 509	1 312	257
Paprika/ <i>Bell Pepper</i>	kw/ qui	-	-	-
Petsai/ <i>Chinese Cabbage</i>	kw/ qui	6 414	9 062	10 494
Terung/ <i>Eggplant</i>	kw/ qui	7 525	10 970	10 726
Tomat/ <i>Tomato</i>	kw/ qui	7 906	13 976	15 096
Wortel/ <i>Carrot</i>	kw/ qui	3 920	1 952	2 052
<b>Buah–buahan/ Fruits</b>				
Blewah/ <i>Cantaloupe</i>	kw/ qui	-	-	-
Melon/ <i>Melon</i>	kw/ qui	-	-	-
Semangka/ <i>Watermelon</i>	kw/ qui	-	-	-
Stroberi/ <i>Strawberry</i>	kw/ qui	-	-	-

Catatan/Note: Data tahun 2020 merupakan Angka Sementara (ASEM)/Preliminary Figures for 2020 data

Sumber/Source: BPS, Statistik Pertanian Hortikultura SPH-SBS/BPS-Statistics Indonesia, Agricultural Statistic for Horticulture SPH-SBS

**Tabel**  
**Table** 5.2.5

**Luas Panen Tanaman Biofarmaka Menurut Kecamatan dan Jenis Tanaman di Kabupaten Toraja Utara, 2019 dan 2020**

*Harvested Area of Medicinal Plants by Subdistrict and Kind of Plant in Toraja Utara Regency, 2019 and 2020*

Kecamatan Subdistrict	Dlingo/Dringo/Calamus (m <sup>2</sup> / m <sup>2</sup> )		Jahe/Ginger (m <sup>2</sup> / m <sup>2</sup> )	
	2019	2020	2019	2020
(1)	(2)	(3)	(4)	(5)
010 Sopai	-	-	257	810
020 Kesu	-	20	830	1 120
030 Sanggalangi	-	-	272	526
040 Buntao	-	-	500	2 250
050 Rantebua	600	-	6 520	40 714
060 Nanggala	-	-	285	153
070 Tondon	-	-	2 912	1 200
080 Tallunglipu	-	85	240	350
090 Rantepao	-	-	4	7
100 Tikala	-	-	475	45
110 Sesean	-	-	1 170	210
120 Balusu	-	-	500	1 000
130 Sa'dan	-	-	130	225
140 Bangkelekila	-	-	121	365
150 Sesean Suloara	-	-	325	144
160 Kapala Pitu	-	-	130	140
170 Dende Piongan Napo	-	-	18	35
180 Awan Rante Karua	-	-	1 400	600
190 Rindingallo	-	-	73	51
200 Buntu Pepasan	-	-	95	110
210 Baruppu	-	-	45	52
<b>Toraja Utara</b>	<b>600</b>	<b>105</b>	<b>16 302</b>	<b>50 107</b>

Lanjutan Tabel/*Continued Table 5.2.5*

Kecamatan Subdistrict	Kapulaga/ <i>Java Cardamom</i> (m <sup>2</sup> / m <sup>2</sup> )		Keji Beling/ <i>Verbenaceae</i> (m <sup>2</sup> / m <sup>2</sup> )	
	2019	2020	2019	2020
(1)	(6)	(7)	(8)	(9)
010 Sopai	-	-	-	-
020 Kesu	-	-	-	-
030 Sanggalangi	-	-	-	-
040 Buntao	-	-	200	-
050 Rantebua	-	-	50	-
060 Nanggala	-	-	-	-
070 Tondon	-	-	-	-
080 Tallunglipu	-	-	-	80
090 Rantepao	-	-	3	4
100 Tikala	-	-	-	-
110 Sesean	-	-	-	-
120 Balusu	-	-	-	-
130 Sa'dan	-	-	-	-
140 Bangkelekila	-	-	-	-
150 Sesean Suloara	-	-	-	-
160 Kapala Pitu	-	-	-	-
170 Dende Piongan Napo	-	-	-	-
180 Awan Rante Karua	-	-	-	-
190 Rindingallo	-	-	-	-
200 Buntu Pepasan	-	-	-	-
210 Baruppu	-	-	-	-
<b>Toraja Utara</b>	-	-	<b>253</b>	<b>84</b>

Lanjutan Tabel/Continued Table 5.2.5

Kecamatan Subdistrict	Kencur/East Indian Galangal (m <sup>2</sup> / m <sup>2</sup> )		Kunyit/Turmeric (m <sup>2</sup> / m <sup>2</sup> )	
	2019	2020	2019	2020
(1)	(10)	(11)	(12)	(13)
010 Sopai	75	110	121	300
020 Kesu	205	430	157	440
030 Sanggalangi	-	-	251	385
040 Buntao	-	-	750	825
050 Rantebua	-	-	-	-
060 Nanggala	-	-	37	37
070 Tondon	312	112	470	440
080 Tallunglipu	8	-	240	360
090 Rantepao	-	-	4	7
100 Tikala	70	15	155	20
110 Sesean	-	-	500	40
120 Balusu	-	-	100	200
130 Sa'dan	-	-	75	125
140 Bangkelekila	17	45	52	129
150 Sesean Suloara	-	-	209	72
160 Kapala Pitu	-	-	32	15
170 Dende Piongan Napo	-	-	14	25
180 Awan Rante Karua	65	30	750	575
190 Rindingallo	-	-	15	13
200 Buntu Pepsan	-	-	98	25
210 Baruppu	5	-	4	13
<b>Toraja Utara</b>	<b>757</b>	<b>742</b>	<b>4 034</b>	<b>4 046</b>

Lanjutan Tabel/Continued Table 5.2.5

Kecamatan Subdistrict	Laos/Lengkuas Galanga (m <sup>2</sup> / m <sup>2</sup> )		Lempuyang/Zingiber Aromaticum (m <sup>2</sup> / m <sup>2</sup> )		Lidah Buaya/ Aloevera (m <sup>2</sup> / m <sup>2</sup> )	
	2019	2020	2019	2020	2019	2020
(1)	(14)	(15)	(16)	(17)	(18)	(19)
010 Sopai	275	615	-	-	-	-
020 Kesu	1 117	905	240	317	-	35
030 Sanggalangi	383	668	-	-	-	-
040 Buntao	3 000	3 800	-	-	300	-
050 Rantebua	11 689	23 832	-	-	-	-
060 Nanggala	509	266	-	-	-	-
070 Tondon	1 903	920	-	-	-	-
080 Tallunglipu	920	250	129	115	-	-
090 Rantepao	4	6	-	-	1	-
100 Tikala	360	75	-	-	-	-
110 Sesean	460	211	-	-	-	-
120 Balusu	1 000	1 000	-	-	-	-
130 Sa'dan	85	125	-	-	-	-
140 Bangkelekila	71	237	-	-	-	-
150 Sesean Suloara	65	50	9	-	-	-
160 Kapala Pitu	33	16	-	-	-	-
170 Dende Piongan Napo	20	45	-	-	-	-
180 Awan Rante Karua	1 100	600	-	-	-	-
190 Rindingallo	99	63	-	-	-	-
200 Buntu Pepasan	410	100	-	-	-	-
210 Baruppu	5	39	-	-	-	-
<b>Toraja Utara</b>	<b>23 508</b>	<b>33 823</b>	<b>378</b>	<b>432</b>	<b>301</b>	<b>35</b>

Lanjutan Tabel/Continued Table 5.2.5

Kecamatan Subdistrict	Mahkota Dewa/ <i>Phaleria Macrocarpa</i> (pohon/ tree)		Mengkudu/Pace/ <i>Indian Mulberry</i> (pohon/ tree)		Sambiloto/ <i>King of Bitter</i> (m <sup>2</sup> / m <sup>2</sup> )	
	2019	2020	2019	2020	2019	2020
(1)	(20)	(21)	(22)	(23)	(24)	(25)
010 Sopai	-	-	-	-	-	-
020 Kesu	-	55	-	30	-	90
030 Sanggalangi	-	-	-	-	-	-
040 Buntao	385	-	-	-	20	-
050 Rantebua	100	-	-	-	150	-
060 Nanggala	-	-	-	-	-	-
070 Tondon	-	-	-	-	-	-
080 Tallunglipu	-	25	-	-	-	-
090 Rantepao	-	-	1	2	1	1
100 Tikala	-	-	-	-	-	-
110 Sesean	-	-	-	-	-	-
120 Balusu	-	-	-	-	-	-
130 Sa'dan	-	-	-	-	-	-
140 Bangkelekila	-	-	-	-	-	-
150 Sesean Suloara	-	-	-	-	-	-
160 Kapala Pitu	-	-	-	-	-	-
170 Dende Piongan Napo	-	-	-	-	-	-
180 Awan Rante Karua	-	-	-	-	-	-
190 Rindingallo	-	-	-	-	-	-
200 Buntu Pepsan	-	-	-	-	-	-
210 Baruppu	-	-	-	-	-	-
<b>Toraja Utara</b>	<b>485</b>	<b>80</b>	<b>1</b>	<b>32</b>	<b>171</b>	<b>91</b>

Lanjutan Tabel/Continued Table 5.2.5

Kecamatan Subdistrict	Temuireng/ Black Turmeric (m <sup>2</sup> / m <sup>2</sup> )		Temukunci/ Chinese Keys (m <sup>2</sup> / m <sup>2</sup> )		Temulawak/ Java Turmeric (m <sup>2</sup> / m <sup>2</sup> )	
	2019	2020	2019	2020	2019	2020
(1)	(26)	(27)	(28)	(29)	(30)	(31)
010 Sopai	-	-	-	-	31	-
020 Kesu	120	195	-	-	252	380
030 Sanggalangi	-	10	-	-	-	2
040 Buntao	-	-	-	-	500	350
050 Rantebua	-	-	-	-	-	-
060 Nanggala	-	-	-	-	190	68
070 Tondon	-	-	-	-	-	-
080 Tallunglipu	-	60	-	20	60	205
090 Rantepao	-	-	-	-	2	1
100 Tikala	-	-	-	-	410	55
110 Sesean	-	-	-	-	-	-
120 Balusu	-	-	-	-	-	-
130 Sa'dan	-	-	-	-	-	-
140 Bangkelekila	-	-	-	-	-	-
150 Sesean Suloara	-	-	-	-	-	-
160 Kapala Pitu	-	-	-	-	-	-
170 Dende Pongan Napo	-	-	-	-	12	15
180 Awan Rante Karua	-	-	-	-	-	-
190 Rindingallo	-	-	-	-	20	26
200 Buntu Pepasan	-	-	-	-	39	36
210 Baruppu	-	-	-	-	8	-
<b>Toraja Utara</b>	<b>120</b>	<b>265</b>	<b>-</b>	<b>20</b>	<b>1 524</b>	<b>1 138</b>

Catatan/Note: Data tahun 2020 merupakan Angka Sementara (ASEM)/Preliminary Figures for 2020 data

Sumber/Source: BPS, Statistik Pertanian Hortikultura SPH-SBS/BPS-Statistics Indonesia, Agricultural Statistic for Horticulture SPH-SBS

**Tabel**  
**Table** 5.2.6**Produksi Tanaman Biofarmaka Menurut Kecamatan dan Jenis Tanaman (kg) di Kabupaten Toraja Utara, 2019 dan 2020***Production of Medicinal Plants by Subdistrict and Kind of Plant (kg) in Toraja Utara Regency, 2019 and 2020*

Kecamatan Subdistrict	Dlingo/Dringo/Calamus		Jahe/Ginger	
	2019	2020	2019	2020
(1)	(2)	(3)	(4)	(5)
010 Sopai	-	-	450	315
020 Kesu	-	8	1 792	3 758
030 Sanggalangi	-	-	2 532	1 364
040 Buntao	-	-	6 225	34 250
050 Rantebua	174	-	22 377	102 992
060 Nanggala	-	-	944	536
070 Tondon	-	-	10 743	1 790
080 Tallunglipu	-	37	167	775
090 Rantepao	-	-	20	64
100 Tikala	-	-	2 460	199
110 Sesean	-	-	1 070	319
120 Balusu	-	-	2 500	15 000
130 Sa'dan	-	-	219	397
140 Bangkelekila	-	-	484	1 524
150 Sesean Suloara	-	-	481	563
160 Kapala Pitu	-	-	355	355
170 Dende Piongan Napo	-	-	85	140
180 Awan Rante Karua	-	-	4 550	1 857
190 Rindingallo	-	-	210	165
200 Buntu Pepasan	-	-	416	235
210 Baruppu	-	-	105	294
<b>Toraja Utara</b>	<b>174</b>	<b>45</b>	<b>58 185</b>	<b>166 892</b>



Lanjutan Tabel/Continued Table 5.2.6

Kecamatan Subdistrict	Kapulaga/ Java Cardamom		Keji Beling/ Verbenaceae	
	2019	2020	2019	2020
(1)	(6)	(7)	(8)	(9)
010 Sopai	-	-	-	-
020 Kesu	-	-	-	-
030 Sanggalangi	-	-	-	-
040 Buntao	-	-	300	-
050 Rantebua	-	-	17	-
060 Nanggala	-	-	-	-
070 Tondon	-	-	-	-
080 Tallunglipu	-	-	-	45
090 Rantepao	-	-	6	14
100 Tikala	-	-	-	-
110 Sesean	-	-	-	-
120 Balusu	-	-	-	-
130 Sa'dan	-	-	-	-
140 Bangkelekila	-	-	-	-
150 Sesean Suloara	-	-	-	-
160 Kapala Pitu	-	-	-	-
170 Dende Piongan Napo	-	-	-	-
180 Awan Rante Karua	-	-	-	-
190 Rindingallo	-	-	-	-
200 Buntu Pepasan	-	-	-	-
210 Baruppu	-	-	-	-
<b>Toraja Utara</b>	-	-	<b>323</b>	<b>59</b>

Lanjutan Tabel/Continued Table 5.2.6

Kecamatan Subdistrict	Kencur/East Indian Galangal		Kunyit/Turmeric	
	2019	2020	2019	2020
(1)	(10)	(11)	(12)	(13)
010 Sopai	195	96	165	369
020 Kesu	292	985	186	1 522
030 Sanggalangi	-	-	913	788
040 Buntao	-	-	3 902	5 250
050 Rantebua	-	-	-	-
060 Nanggala	-	-	104	115
070 Tondon	850	135	656	1 110
080 Tallunglipu	20	-	215	1 580
090 Rantepao	-	-	16	48
100 Tikala	229	78	492	64
110 Sesean	-	-	661	29
120 Balusu	-	-	400	2 000
130 Sa'dan	-	-	129	196
140 Bangkelekila	67	361	202	460
150 Sesean Suloara	-	-	306	170
160 Kapala Pitu	-	-	48	40
170 Dende Piongan Napo	-	-	61	70
180 Awan Rante Karua	253	85	3 425	1 216
190 Rindingallo	-	-	28	48
200 Buntu Pepasan	-	-	136	75
210 Baruppu	5	-	13	46
<b>Toraja Utara</b>	<b>1 911</b>	<b>1 740</b>	<b>12 058</b>	<b>15 196</b>

Lanjutan Tabel/Continued Table 5.2.6

Kecamatan Subdistrict	Laos/Lengkuas Galanga		Lempuyang/ Zingiber Aromaticum		Lidah Buaya/ Aloevera	
	2019	2020	2019	2020	2019	2020
(1)	(14)	(15)	(16)	(17)	(18)	(19)
010 Sopai	425	320	-	-	-	-
020 Kesu	2 563	3 393	275	642	-	55
030 Sanggalangi	3 282	1 862	-	-	-	-
040 Buntao	23 400	33 900	-	-	2 250	-
050 Rantebua	63 727	88 276	-	-	-	-
060 Nanggala	1 267	1 197	-	-	-	-
070 Tondon	6 749	2 120	-	-	-	-
080 Tallunglipu	495	825	176	500	-	-
090 Rantepao	20	61	-	-	3	-
100 Tikala	2 459	225	-	-	-	-
110 Sesean	380	194	-	-	-	-
120 Balusu	5 000	8 000	-	-	-	-
130 Sa'dan	198	90	-	-	-	-
140 Bangkelekila	350	1 556	-	-	-	-
150 Sesean Suloara	184	160	19	-	-	-
160 Kapala Pitu	62	52	-	-	-	-
170 Dende Piongan Napo	102	160	-	-	-	-
180 Awan Rante Karua	4 640	1 470	-	-	-	-
190 Rindingallo	398	206	-	-	-	-
200 Buntu Pepasan	1 448	225	-	-	-	-
210 Baruppu	30	234	-	-	-	-
<b>Toraja Utara</b>	<b>117 179</b>	<b>144 525</b>	<b>470</b>	<b>1 142</b>	<b>2 253</b>	<b>55</b>

Lanjutan Tabel/*Continued Table 5.2.6*

Kecamatan Subdistrict	Mahkota Dewa/ <i>Phaleria Macrocarpa</i>		Mengkudu/Pace/ Indian Mulberry		Sambiloto/ <i>King of Bitter</i>	
	2019	2020	2019	2020	2019	2020
(1)	(20)	(21)	(22)	(23)	(24)	(25)
010 Sopai	-	-	-	-	-	-
020 Kesu	-	860	-	14	-	55
030 Sanggalangi	-	-	-	-	-	-
040 Buntao	11 550	-	-	-	30	-
050 Rantebua	1 200	-	-	-	45	-
060 Nanggala	-	-	-	-	-	-
070 Tondon	-	-	-	-	-	-
080 Tallunglipu	-	685	-	-	-	-
090 Rantepao	-	-	10	20	2	2
100 Tikala	-	-	-	-	-	-
110 Sesean	-	-	-	-	-	-
120 Balusu	-	-	-	-	-	-
130 Sa'dan	-	-	-	-	-	-
140 Bangkelekila	-	-	-	-	-	-
150 Sesean Suloara	-	-	-	-	-	-
160 Kapala Pitu	-	-	-	-	-	-
170 Dende Piongan Napo	-	-	-	-	-	-
180 Awan Rante Karua	-	-	-	-	-	-
190 Rindingallo	-	-	-	-	-	-
200 Buntu Pepasan	-	-	-	-	-	-
210 Baruppu	-	-	-	-	-	-
<b>Toraja Utara</b>	<b>12 750</b>	<b>1 545</b>	<b>10</b>	<b>34</b>	<b>77</b>	<b>57</b>

Lanjutan Tabel/Continued Table 5.2.6

Kecamatan Subdistrict	Temuireng/ Black Turmeric		Temukunci/ Chinese Keys		Temulawak/ Java Turmeric	
	2019	2020	2019	2020	2019	2020
(1)	(26)	(27)	(28)	(29)	(30)	(31)
010 Sopai	-	-	-	-	34	-
020 Kesu	135	350	-	-	332	716
030 Sanggalangi	-	20	-	-	-	3
040 Buntao	-	-	-	-	2 450	1 825
050 Rantebua	-	-	-	-	-	-
060 Nanggala	-	-	-	-	361	130
070 Tondon	-	-	-	-	-	-
080 Tallunglipu	-	100	-	54	73	862
090 Rantepao	-	-	-	-	4	2
100 Tikala	-	-	-	-	1 297	143
110 Sesean	-	-	-	-	-	-
120 Balusu	-	-	-	-	-	-
130 Sa'dan	-	-	-	-	-	-
140 Bangkelekila	-	-	-	-	-	-
150 Sesean Suloara	-	-	-	-	-	-
160 Kapala Pitu	-	-	-	-	-	-
170 Dende Piongan Napo	-	-	-	-	35	45
180 Awan Rante Karua	-	-	-	-	-	-
190 Rindingallo	-	-	-	-	66	50
200 Buntu Pepasan	-	-	-	-	125	105
210 Baruppu	-	-	-	-	24	-
<b>Toraja Utara</b>	<b>135</b>	<b>470</b>	<b>-</b>	<b>54</b>	<b>4 801</b>	<b>3 881</b>

Catatan/Note: Data tahun 2020 merupakan Angka Sementara (ASEM)/Preliminary Figures for 2020 data  
 Sumber/Source: BPS, Statistik Pertanian Hortikultura SPH-SBS/BPS-Statistics Indonesia, Agricultural Statistic for Horticulture SPH-SBS

**Tabel**  
**Table** 5.2.7**Luas Panen Tanaman Biofarmaka Menurut Jenis Tanaman  
di Kabupaten Toraja Utara, 2018-2020**  
*Harvested Area of Medicinal Plants by Kind of Plant in Toraja  
Utara Regency, 2018-2020*

Jenis Tanaman <i>Kind of Plants</i>	Satuan <i>Unit</i>	2018	2019	2020
(1)	(2)	(3)	(4)	(5)
Dlingo/ <i>Dringo/ Sweet Root/Calamus</i>	m <sup>2</sup>	530	600	105
Jahe/ <i>Ginger</i>	m <sup>2</sup>	14 148	16 302	50 107
Kapulaga/ <i>Java Cardamon</i>	m <sup>2</sup>	200	-	-
Keji Beling/ <i>Kecibeling/ Strobilanthes Crispa</i>	m <sup>2</sup>	952	253	84
Kencur/ <i>East Indian Galangal</i>	m <sup>2</sup>	2 046	757	742
Kunyit/ <i>Turmeric</i>	m <sup>2</sup>	8 966	4 034	4 046
Laos/Lengkuas/ <i>Galanga</i>	m <sup>2</sup>	29 876	23 508	33 823
Lempuyang/ <i>Zingiber Aromaticum</i>	m <sup>2</sup>	235	378	432
Lidah Buaya/ <i>Oliviera</i>	m <sup>2</sup>	480	301	35
Mahkota Dewa/ <i>God's Crown</i>	pohon/ <i>tree</i>	766	485	80
Mengkudu/ <i>Pace/ Indian Mulberry</i>	pohon/ <i>tree</i>	132	1	32
Sambiloto/ <i>King of Bitter</i>	m <sup>2</sup>	52	171	91
Temuireng/ <i>Black Turmeric</i>	m <sup>2</sup>	251	120	265
Temukunci/ <i>Chinese Keys</i>	m <sup>2</sup>	390	-	20
Temulawak/ <i>Java Turmeric</i>	m <sup>2</sup>	1 755	1 524	1 138

Catatan/Note: Data tahun 2020 merupakan Angka Sementara (ASEM)/*Preliminary Figures for 2020 data*

Sumber/Source: BPS, Statistik Pertanian Hortikultura SPH-SBS/BPS-*Statistics Indonesia, Agricultural Statistic for Horticulture SPH-SBS*

**Tabel** 5.2.8 **Produksi Tanaman Biofarmaka Menurut Jenis Tanaman di Kabupaten Toraja Utara, 2018-2020**  
**Table** 5.2.8 **Production of Medicinal Plants by Kind of Plant in Toraja Utara Regency, 2018-2020**

Jenis Tanaman <i>Kind of Plants</i>	Satuan <i>Unit</i>	2018	2019	2020
(1)	(2)	(3)	(4)	(5)
Dlingo/ <i>Dringo/ Sweet Root/ Calamus</i>	kg	730	174	45
Jahe/ <i>Ginger</i>	kg	31 463	58 185	166 892
Kapulaga/ <i>Java Cardamon</i>	kg	200	-	-
Keji Beling/ <i>Kecibeling/ Strobilanthes Crispa</i>	kg	671	323	59
Kencur/ <i>East Indian Galangal</i>	kg	4 610	1 911	1 740
Kunyit/ <i>Turmeric</i>	kg	16 116	12 058	15 196
Laos/Lengkuas/ <i>Galanga</i>	kg	64 974	117 179	144 525
Lempuyang/ <i>Zingiber Aromaticum</i>	kg	507	470	1 142
Lidah Buaya/ <i>Oliviera</i>	kg	360	2 253	55
Mahkota Dewa/ <i>God's Crown</i>	kg	12 282	12 750	1 545
Mengkudu/ <i>Pace/ Indian Mulberry</i>	kg	341	10	34
Sambiloto/ <i>King of Bitter</i>	kg	79	77	57
Temuireng/ <i>Black Turmeric</i>	kg	254	135	470
Temukunci/ <i>Chinese Keys</i>	kg	400	-	54
Temulawak/ <i>Java Turmeric</i>	kg	3 902	4 801	3 881

Catatan/Note: Data tahun 2020 merupakan Angka Sementara (ASEM)/Preliminary Figures for 2020 data  
 Sumber/Source: BPS, Statistik Pertanian Hortikultura SPH-SBS/BPS-Statistics Indonesia, Agricultural Statistic for Horticulture SPH-SBS

**Tabel**  
**Table** 5.2.9

**Luas Panen Tanaman Hias Menurut Kecamatan dan Jenis Tanaman (m<sup>2</sup>) di Kabupaten Toraja Utara, 2019 dan 2020**

*Harvested Area of Ornamental Plants by Subdistrict and Kind of Plant (m<sup>2</sup>) in Toraja Utara Regency, 2019 and 2020*

Kecamatan Subdistrict	Anggrek/ <i>Orchid</i>		Anthurium Bunga <i>Flamingo Lily Flower</i>	
	2019	2020	2019	2020
(1)	(2)	(3)	(4)	(5)
010 Sopai	-	-	-	-
020 Kesu	-	-	-	-
030 Sanggalangi	-	-	-	-
040 Buntao	-	-	-	-
050 Rantebua	-	-	-	-
060 Nanggala	-	-	-	-
070 Tondon	-	-	-	-
080 Tallunglipu	-	-	-	-
090 Rantepao	-	2	-	-
100 Tikala	-	-	-	-
110 Sesean	-	-	-	-
120 Balusu	-	-	-	-
130 Sa'dan	-	-	-	-
140 Bangkelekila	-	-	-	-
150 Sesean Suloara	-	-	-	-
160 Kapala Pitu	-	-	-	-
170 Dende Piongan Napo	-	-	-	-
180 Awan Rante Karua	-	-	-	-
190 Rindingallo	-	-	-	-
200 Buntu Pepasan	-	-	-	-
210 Baruppu	-	-	-	-
<b>Toraja Utara</b>	-	<b>2</b>	-	-



Lanjutan Tabel/Continued Table 5.2.9

Kecamatan Subdistrict	Anthurium Daun/ Anthurium		Anyelir/ Carnation	
	2019	2020	2019	2020
(1)	(6)	(7)	(8)	(9)
010 Sopai	-	-	-	-
020 Kesu	-	-	-	-
030 Sanggalangi	-	-	-	-
040 Buntao	-	-	-	-
050 Rantebua	-	-	-	-
060 Nanggala	-	-	-	-
070 Tondon	-	-	-	-
080 Tallunglipu	-	-	-	-
090 Rantepao	1	-	-	-
100 Tikala	-	-	-	-
110 Sesean	-	-	-	-
120 Balusu	-	-	-	-
130 Sa'dan	-	-	-	-
140 Bangkelekila	-	-	-	-
150 Sesean Suloara	-	-	-	-
160 Kapala Pitu	-	-	-	-
170 Dende Pongan Napo	-	-	-	-
180 Awan Rante Karua	-	-	-	-
190 Rindingallo	-	-	-	-
200 Buntu Pepasan	-	-	-	-
210 Baruppu	-	-	-	-
<b>Toraja Utara</b>	<b>1</b>	<b>-</b>	<b>-</b>	<b>-</b>

Lanjutan Tabel/*Continued Table* 5.2.9

Kecamatan Subdistrict	Balaceng/ <i>Dieffenbaci</i>		Dracaena/ <i>Dracaena</i>	
	2019	2020	2019	2020
(1)	(10)	(11)	(12)	(13)
010 Sopai	-	-	-	-
020 Kesu	-	-	-	-
030 Sanggalangi	-	-	-	-
040 Buntao	-	-	-	-
050 Rantebua	-	-	-	-
060 Nanggala	-	-	-	-
070 Tondon	-	-	-	-
080 Tallunglipu	-	-	-	-
090 Rantepao	-	-	-	-
100 Tikala	-	-	-	-
110 Sesean	-	-	-	-
120 Balusu	-	-	-	-
130 Sa'dan	-	-	-	-
140 Bangkelekila	-	-	-	-
150 Sesean Suloara	-	-	-	-
160 Kapala Pitu	-	-	-	-
170 Dende Piongan Napo	-	-	-	-
180 Awan Rante Karua	-	-	-	-
190 Rindingallo	-	-	-	-
200 Buntu Pepasan	-	-	-	-
210 Baruppu	-	-	-	-
<b>Toraja Utara</b>	-	-	-	-

Lanjutan Tabel/*Continued Table 5.2.9*

Kecamatan <i>Subdistrict</i>	Euphorbia <i>Euphorbia</i>		Gladiol/ <i>Gladiol</i>		Hanjuang/ <i>Cordyline</i>	
	2019	2020	2019	2020	2019	2020
(1)	(14)	(15)	(16)	(17)	(18)	(19)
010 Sopai	-	-	-	-	-	-
020 Kesu	-	-	-	-	-	-
030 Sanggalangi	-	-	-	-	-	-
040 Buntao	-	-	-	-	-	-
050 Rantebua	-	-	-	-	-	-
060 Nanggala	-	-	-	-	-	-
070 Tondon	-	-	-	-	-	-
080 Tallunglipu	-	-	-	-	-	-
090 Rantepao	-	-	3	5	-	-
100 Tikala	-	-	-	-	-	-
110 Sesean	-	-	-	-	-	-
120 Balusu	-	-	-	-	-	-
130 Sa'dan	-	-	-	-	-	-
140 Bangkelekila	-	-	-	-	-	-
150 Sesean Suloara	-	-	-	-	-	-
160 Kapala Pitu	-	-	-	-	-	-
170 Dende Piongan Napo	-	-	-	-	-	-
180 Awan Rante Karua	-	-	-	-	-	-
190 Rindingallo	-	-	-	-	-	-
200 Buntu Pepasan	-	-	-	-	-	-
210 Baruppu	-	-	-	-	-	-
<b>Toraja Utara</b>	-	-	<b>3</b>	<b>5</b>	-	-

Lanjutan Tabel/*Continued Table* 5.2.9

Kecamatan Subdistrict	Herbras/ Gerbera		Kamboja Jepang Adenium		Keladi Hias Caladium	
	2019	2020	2019	2020	2019	2020
(1)	(20)	(21)	(22)	(23)	(24)	(25)
010 Sopai	-	-	-	-	-	-
020 Kesu	-	-	-	-	-	-
030 Sanggalangi	-	-	-	-	-	-
040 Buntao	-	-	-	-	-	-
050 Rantebua	-	-	-	-	-	-
060 Nanggala	-	-	-	-	-	-
070 Tondon	-	-	-	-	-	-
080 Tallunglipu	-	-	-	-	-	-
090 Rantepao	-	-	-	-	-	-
100 Tikala	-	-	-	-	-	-
110 Sesean	-	-	-	-	-	-
120 Balusu	-	-	-	-	-	-
130 Sa'dan	-	-	-	-	-	-
140 Bangkelekila	-	-	-	-	-	-
150 Sesean Suloara	-	-	-	-	-	-
160 Kapala Pitu	-	-	-	-	-	-
170 Dende Piongan Napo	-	-	-	-	-	-
180 Awan Rante Karua	-	-	-	-	-	-
190 Rindingallo	-	-	-	-	-	-
200 Buntu Pepasan	-	-	-	-	-	-
210 Baruppu	-	-	-	-	-	-
<b>Toraja Utara</b>	-	-	-	-	-	-

Lanjutan Tabel/Continued Table 5.2.9

Kecamatan Subdistrict	Krisan/ Chrysantemum		Mawar/Rose		Melati/ Jasmine	
	2019	2020	2019	2020	2019	2020
(1)	(26)	(27)	(28)	(29)	(30)	(31)
010 Sopai	-	-	-	-	-	-
020 Kesu	-	-	-	-	-	-
030 Sanggalangi	-	-	-	-	-	-
040 Buntao	-	-	-	-	-	-
050 Rantebua	-	-	-	-	-	-
060 Nanggala	-	-	-	-	-	-
070 Tondon	-	-	-	-	-	-
080 Tallunglipu	-	-	-	-	-	-
090 Rantepao	4	6	3	5	-	-
100 Tikala	-	-	-	-	-	-
110 Sesean	-	-	-	-	-	-
120 Balusu	-	-	-	-	-	-
130 Sa'dan	-	-	-	-	-	-
140 Bangkelekila	-	-	-	-	-	-
150 Sesean Suloara	-	-	-	-	-	-
160 Kapala Pitu	-	-	-	-	-	-
170 Dende Piongan Napo	-	-	-	-	-	-
180 Awan Rante Karua	-	-	-	-	-	-
190 Rindingallo	-	-	-	-	-	-
200 Buntu Pepasan	-	-	-	-	-	-
210 Baruppu	-	-	-	-	-	-
<b>Toraja Utara</b>	<b>4</b>	<b>6</b>	<b>3</b>	<b>5</b>	<b>-</b>	<b>-</b>

Lanjutan Tabel/Continued Table 5.2.9

Kecamatan Subdistrict	Monstera/ Monstera		Pakis Leather Leaf Fern		Palem/ Palm	
	2019	2020	2019	2020	2019	2020
(1)	(32)	(33)	(34)	(35)	(36)	(37)
010 Sopai	-	-	-	-	-	-
020 Kesu	-	-	-	-	-	-
030 Sanggalangi	-	-	-	-	-	-
040 Buntao	-	-	-	-	-	-
050 Rantebua	-	-	-	-	-	-
060 Nanggala	-	-	-	-	-	-
070 Tondon	-	-	-	-	-	-
080 Tallunglipu	-	-	-	-	-	-
090 Rantepao	-	-	1	1	-	-
100 Tikala	-	-	-	-	-	-
110 Sesean	-	-	-	-	-	-
120 Balusu	-	-	-	-	-	-
130 Sa'dan	-	-	-	-	-	-
140 Bangkelekila	-	-	-	-	-	-
150 Sesean Suloara	-	-	-	-	-	-
160 Kapala Pitu	-	-	-	-	-	-
170 Dende Piongan Napo	-	-	-	-	-	-
180 Awan Rante Karua	-	-	-	-	-	-
190 Rindingallo	-	-	-	-	-	-
200 Buntu Pepasan	-	-	-	-	-	-
210 Baruppu	-	-	-	-	-	-
<b>Toraja Utara</b>	<b>-</b>	<b>-</b>	<b>1</b>	<b>1</b>	<b>-</b>	<b>-</b>

Lanjutan Tabel/Continued Table 5.2.9

Kecamatan Subdistrict	Pedang-Pedangan Sansevieria		Philodendron Philodendron		Pisang-Pisangan Heliconia	
	2019	2020	2019	2020	2019	2020
(1)	(38)	(39)	(40)	(41)	(42)	(43)
010 Sopai	-	-	-	-	-	-
020 Kesu	-	-	-	-	-	-
030 Sanggalangi	-	-	-	-	-	-
040 Buntao	-	-	-	-	-	-
050 Rantebua	-	-	-	-	-	-
060 Nanggala	-	-	-	-	-	-
070 Tondon	-	-	-	-	-	-
080 Tallunglipu	-	-	-	-	-	-
090 Rantepao	3	3	-	-	3	5
100 Tikala	-	-	-	-	-	-
110 Sesean	-	-	-	-	-	-
120 Balusu	-	-	-	-	-	-
130 Sa'dan	-	-	-	-	-	-
140 Bangkekekila	-	-	-	-	-	-
150 Sesean Suloara	-	-	-	-	-	-
160 Kapala Pitu	-	-	-	-	-	-
170 Dende Piongan Napo	-	-	-	-	-	-
180 Awan Rante Karua	-	-	-	-	-	-
190 Rindingallo	-	-	-	-	-	-
200 Buntu Pepasan	-	-	-	-	-	-
210 Baruppu	-	-	-	-	-	-
<b>Toraja Utara</b>	<b>3</b>	<b>3</b>	<b>-</b>	<b>-</b>	<b>3</b>	<b>5</b>

Lanjutan Tabel/Continued Table 5.2.9

Kecamatan Subdistrict	Sedap Malam Tuberose		Soka/ Ixora		Sri Rejeki Aglaonema	
	2019	2020	2019	2020	2019	2020
(1)	(44)	(45)	(46)	(47)	(48)	(49)
010 Sopai	-	-	-	-	-	-
020 Kesu	-	-	-	-	-	-
030 Sanggalangi	-	-	-	-	-	-
040 Buntao	-	-	-	-	-	-
050 Rantebua	-	-	-	-	-	-
060 Nanggala	-	-	-	-	-	-
070 Tondon	-	-	-	-	-	-
080 Tallunglipu	-	-	-	-	-	-
090 Rantepao	-	-	1	2	-	-
100 Tikala	-	-	-	-	-	-
110 Sesean	-	-	-	-	-	-
120 Balusu	-	-	-	-	-	-
130 Sa'dan	-	-	-	-	-	-
140 Bangkelekila	-	-	-	-	-	-
150 Sesean Suloara	-	-	-	-	-	-
160 Kapala Pitu	-	-	-	-	-	-
170 Dende Piongan Napo	-	-	-	-	-	-
180 Awan Rante Karua	-	-	-	-	-	-
190 Rindingallo	-	-	-	-	-	-
200 Buntu Pepasan	-	-	-	-	-	-
210 Baruppu	-	-	-	-	-	-
<b>Toraja Utara</b>	<b>-</b>	<b>-</b>	<b>1</b>	<b>2</b>	<b>-</b>	<b>-</b>

Catatan/Note: Data tahun 2020 merupakan Angka Sementara (ASEM)/Preliminary Figures for 2020 data

Sumber/Source: BPS, Statistik Pertanian Hortikultura SPH-SBS/BPS-Statistics Indonesia, Agricultural Statistic for Horticulture SPH-SBS



**Tabel** 5.2.10 **Produksi Tanaman Hias Menurut Kecamatan dan Jenis Tanaman di Kabupaten Toraja Utara, 2019 dan 2020**  
**Table** 5.2.10 **Production of Ornamental Plants by Subdistrict and Kind of Plant in Toraja Utara Regency, 2019 and 2020**

Kecamatan Subdistrict	Anggrek/ <i>Orchid</i> (tangkai/ <i>stalks</i> )		Anthurium Bunga <i>Flamingo Lily Flower</i> (tangkai/ <i>stalks</i> )	
	2019	2020	2019	2020
(1)	(2)	(3)	(4)	(5)
010 Sopai	-	-	-	-
020 Kesu	-	-	-	-
030 Sanggalangi	-	-	-	-
040 Buntao	-	-	-	-
050 Rantebua	-	-	-	-
060 Nanggala	-	-	-	-
070 Tondon	-	-	-	-
080 Tallunglipu	-	-	-	-
090 Rantepao	-	36	-	-
100 Tikala	-	-	-	-
110 Sesean	-	-	-	-
120 Balusu	-	-	-	-
130 Sa'dan	-	-	-	-
140 Bangkelekila	-	-	-	-
150 Sesean Suloara	-	-	-	-
160 Kapala Pitu	-	-	-	-
170 Dende Piongan Napo	-	-	-	-
180 Awan Rante Karua	-	-	-	-
190 Rindingallo	-	-	-	-
200 Buntu Pepasan	-	-	-	-
210 Baruppu	-	-	-	-
<b>Toraja Utara</b>	-	<b>36</b>	-	-

Lanjutan Tabel/Continued Table 5.2.10

Kecamatan Subdistrict	Anthurium Daun/ <i>Anthurium</i> (pohon/tree)		Anyelir/ <i>Carnation</i> (tangkai/stalks)	
	2019	2020	2019	2020
(1)	(6)	(7)	(8)	(9)
010 Sopai	-	-	-	-
020 Kesu	-	-	-	-
030 Sanggalangi	-	-	-	-
040 Buntao	-	-	-	-
050 Rantebua	-	-	-	-
060 Nanggala	-	-	-	-
070 Tondon	-	-	-	-
080 Tallunglipu	-	-	-	-
090 Rantepao	25	-	-	-
100 Tikala	-	-	-	-
110 Sesean	-	-	-	-
120 Balusu	-	-	-	-
130 Sa'dan	-	-	-	-
140 Bangkelekila	-	-	-	-
150 Sesean Suloara	-	-	-	-
160 Kapala Pitu	-	-	-	-
170 Dende Piongan Napo	-	-	-	-
180 Awan Rante Karua	-	-	-	-
190 Rindingallo	-	-	-	-
200 Buntu Pepasan	-	-	-	-
210 Baruppu	-	-	-	-
<b>Toraja Utara</b>	<b>25</b>	<b>-</b>	<b>-</b>	<b>-</b>

Lanjutan Tabel/*Continued Table* 5.2.10

Kecamatan Subdistrict	Balaceng/ Dieffenbaci (pohon/tree)		Dracaena/ Dracaena (pohon/tree)	
	2019	2020	2019	2020
(1)	(10)	(11)	(12)	(13)
010 Sopai	-	-	-	-
020 Kesu	-	-	-	-
030 Sanggalangi	-	-	-	-
040 Buntao	-	-	-	-
050 Rantebua	-	-	-	-
060 Nanggala	-	-	-	-
070 Tondon	-	-	-	-
080 Tallunglipu	-	-	-	-
090 Rantepao	-	-	-	-
100 Tikala	-	-	-	-
110 Sesean	-	-	-	-
120 Balusu	-	-	-	-
130 Sa'dan	-	-	-	-
140 Bangkelekila	-	-	-	-
150 Sesean Suloara	-	-	-	-
160 Kapala Pitu	-	-	-	-
170 Dende Piongan Napo	-	-	-	-
180 Awan Rante Karua	-	-	-	-
190 Rindingallo	-	-	-	-
200 Buntu Pepasan	-	-	-	-
210 Baruppu	-	-	-	-
<b>Toraja Utara</b>	-	-	-	-

Lanjutan Tabel/*Continued Table 5.2.10*

Kecamatan Subdistrict	Euphorbia <i>Euphorbia</i> (pohon/tree)		Gladiol/ <i>Gladiol</i> (tangkai/stalks)		Hanjuang/ <i>Cordyline</i> (pohon/tree)	
	2019	2020	2019	2020	2019	2020
(1)	(14)	(15)	(16)	(17)	(18)	(19)
010 Sopai	-	-	-	-	-	-
020 Kesu	-	-	-	-	-	-
030 Sanggalangi	-	-	-	-	-	-
040 Buntao	-	-	-	-	-	-
050 Rantebua	-	-	-	-	-	-
060 Nanggala	-	-	-	-	-	-
070 Tondon	-	-	-	-	-	-
080 Tallunglipu	-	-	-	-	-	-
090 Rantepao	-	-	51	117	-	-
100 Tikala	-	-	-	-	-	-
110 Sesean	-	-	-	-	-	-
120 Balusu	-	-	-	-	-	-
130 Sa'dan	-	-	-	-	-	-
140 Bangkelekila	-	-	-	-	-	-
150 Sesean Suloara	-	-	-	-	-	-
160 Kapala Pitu	-	-	-	-	-	-
170 Dende Piongan Napo	-	-	-	-	-	-
180 Awan Rante Karua	-	-	-	-	-	-
190 Rindingallo	-	-	-	-	-	-
200 Buntu Pepasan	-	-	-	-	-	-
210 Baruppu	-	-	-	-	-	-
<b>Toraja Utara</b>	-	-	<b>51</b>	<b>117</b>	-	-

Lanjutan Tabel/Continued Table 5.2.10

Kecamatan Subdistrict	Herbras/ Gerbera (tangkai/stalks)		Kamboja Jepang Adenium (pohon/tree)		Keladi Hias Caladium (pohon/tree)	
	2019	2020	2019	2020	2019	2020
(1)	(20)	(21)	(22)	(23)	(24)	(25)
010 Sopa	-	-	-	-	-	-
020 Kesu	-	-	-	-	-	-
030 Sanggalangi	-	-	-	-	-	-
040 Buntao	-	-	-	-	-	-
050 Rantebua	-	-	-	-	-	-
060 Nanggala	-	-	-	-	-	-
070 Tondon	-	-	-	-	-	-
080 Tallunglipu	-	-	-	-	-	-
090 Rantepao	-	-	-	-	-	-
100 Tikala	-	-	-	-	-	-
110 Sesean	-	-	-	-	-	-
120 Balusu	-	-	-	-	-	-
130 Sa'dan	-	-	-	-	-	-
140 Bangkelekila	-	-	-	-	-	-
150 Sesean Suloara	-	-	-	-	-	-
160 Kapala Pitu	-	-	-	-	-	-
170 Dende Pongan Napo	-	-	-	-	-	-
180 Awan Rante Karua	-	-	-	-	-	-
190 Rindingallo	-	-	-	-	-	-
200 Buntu Pepasan	-	-	-	-	-	-
210 Baruppu	-	-	-	-	-	-
<b>Toraja Utara</b>	-	-	-	-	-	-

Lanjutan Tabel/*Continued Table* 5.2.10

Kecamatan Subdistrict	Krisan/ <i>Chrysantemum</i> (tangkai/stalks)		Mawar/ <i>Rose</i> (tangkai/stalks)		Melati/ <i>Jasmine</i> (kg/kg)	
	2019	2020	2019	2020	2019	2020
(1)	(26)	(27)	(28)	(29)	(30)	(31)
010 Sopai	-	-	-	-	-	-
020 Kesu	-	-	-	-	-	-
030 Sanggalangi	-	-	-	-	-	-
040 Buntao	-	-	-	-	-	-
050 Rantebua	-	-	-	-	-	-
060 Nanggala	-	-	-	-	-	-
070 Tondon	-	-	-	-	-	-
080 Tallunglipu	-	-	-	-	-	-
090 Rantepao	120	720	45	136	-	-
100 Tikala	-	-	-	-	-	-
110 Sesean	-	-	-	-	-	-
120 Balusu	-	-	-	-	-	-
130 Sa'dan	-	-	-	-	-	-
140 Bangkelekila	-	-	-	-	-	-
150 Sesean Suloara	-	-	-	-	-	-
160 Kapala Pitu	-	-	-	-	-	-
170 Dende Piongan Napo	-	-	-	-	-	-
180 Awan Rante Karua	-	-	-	-	-	-
190 Rindingallo	-	-	-	-	-	-
200 Buntu Pepasan	-	-	-	-	-	-
210 Baruppu	-	-	-	-	-	-
<b>Toraja Utara</b>	<b>120</b>	<b>720</b>	<b>45</b>	<b>136</b>	<b>-</b>	<b>-</b>

Lanjutan Tabel/Continued Table 5.2.10

Kecamatan Subdistrict	Monstera/ <i>Monstera</i> (pohon/tree)		Pakis <i>Leather Leaf Fern</i> (pohon/tree)		Palem/ <i>Palm</i> (pohon/tree)	
	2019	2020	2019	2020	2019	2020
(1)	(32)	(33)	(34)	(35)	(36)	(37)
010 Sopai	-	-	-	-	-	-
020 Kesu	-	-	-	-	-	-
030 Sanggalangi	-	-	-	-	-	-
040 Buntao	-	-	-	-	-	-
050 Rantebua	-	-	-	-	-	-
060 Nanggala	-	-	-	-	-	-
070 Tondon	-	-	-	-	-	-
080 Tallunglipu	-	-	-	-	-	-
090 Rantepao	-	-	25	25	-	-
100 Tikala	-	-	-	-	-	-
110 Sesean	-	-	-	-	-	-
120 Balusu	-	-	-	-	-	-
130 Sa'dan	-	-	-	-	-	-
140 Bangkelekila	-	-	-	-	-	-
150 Sesean Suloara	-	-	-	-	-	-
160 Kapala Pitu	-	-	-	-	-	-
170 Dende Piongan Napo	-	-	-	-	-	-
180 Awan Rante Karua	-	-	-	-	-	-
190 Rindingallo	-	-	-	-	-	-
200 Buntu Pepasan	-	-	-	-	-	-
210 Baruppu	-	-	-	-	-	-
<b>Toraja Utara</b>	-	-	<b>25</b>	<b>25</b>	-	-

Lanjutan Tabel/Continued Table 5.2.10

Kecamatan Subdistrict	Pedang-Pedangan <i>Sansevieria</i> (rumpun/clamps)		Philodendron <i>Philodendron</i> (pohon/tree)		Pisang-Pisangan <i>Heliconia</i> (tangkai/stalks)	
	2019	2020	2019	2020	2019	2020
(1)	(38)	(39)	(40)	(41)	(42)	(43)
010 Sopai	-	-	-	-	-	-
020 Kesu	-	-	-	-	-	-
030 Sanggalangi	-	-	-	-	-	-
040 Buntao	-	-	-	-	-	-
050 Rantebua	-	-	-	-	-	-
060 Nanggala	-	-	-	-	-	-
070 Tondon	-	-	-	-	-	-
080 Tallunglipu	-	-	-	-	-	-
090 Rantepao	42	56	-	-	30	64
100 Tikala	-	-	-	-	-	-
110 Sesean	-	-	-	-	-	-
120 Balusu	-	-	-	-	-	-
130 Sa'dan	-	-	-	-	-	-
140 Bangkelekila	-	-	-	-	-	-
150 Sesean Suloara	-	-	-	-	-	-
160 Kapala Pitu	-	-	-	-	-	-
170 Dende Piongan Napo	-	-	-	-	-	-
180 Awan Rante Karua	-	-	-	-	-	-
190 Rindingallo	-	-	-	-	-	-
200 Buntu Pepasan	-	-	-	-	-	-
210 Baruppu	-	-	-	-	-	-
<b>Toraja Utara</b>	<b>42</b>	<b>56</b>	<b>-</b>	<b>-</b>	<b>30</b>	<b>64</b>



Lanjutan Tabel/Continued Table 5.2.10

Kecamatan Subdistrict	Sedap Malam Tuberose (tangkai/stalks)		Soka/ Ixora (pohon/tree)		Sri Rejeki Aglaonema (pohon/tree)	
	2019	2020	2019	2020	2019	2020
(1)	(44)	(45)	(46)	(47)	(48)	(49)
010 Sopai	-	-	-	-	-	-
020 Kesu	-	-	-	-	-	-
030 Sanggalangi	-	-	-	-	-	-
040 Buntao	-	-	-	-	-	-
050 Rantebua	-	-	-	-	-	-
060 Nanggala	-	-	-	-	-	-
070 Tondon	-	-	-	-	-	-
080 Tallunglipu	-	-	-	-	-	-
090 Rantepao	-	-	20	39	-	-
100 Tikala	-	-	-	-	-	-
110 Sesean	-	-	-	-	-	-
120 Balusu	-	-	-	-	-	-
130 Sa'dan	-	-	-	-	-	-
140 Bangkelekila	-	-	-	-	-	-
150 Sesean Suloara	-	-	-	-	-	-
160 Kapala Pitu	-	-	-	-	-	-
170 Dende Piongan Napo	-	-	-	-	-	-
180 Awan Rante Karua	-	-	-	-	-	-
190 Rindingallo	-	-	-	-	-	-
200 Buntu Pepasan	-	-	-	-	-	-
210 Baruppu	-	-	-	-	-	-
<b>Toraja Utara</b>	-	-	<b>20</b>	<b>39</b>	-	-

Catatan/Note: Data tahun 2020 merupakan Angka Sementara (ASEM)/Preliminary Figures for 2020 data

Sumber/Source: BPS, Statistik Pertanian Hortikultura SPH-SBS/BPS-Statistics Indonesia, Agricultural Statistic for Horticulture SPH-SBS

**Tabel** 5.2.11 **Luas Panen Tanaman Hias Menurut Jenis Tanaman di Kabupaten Toraja Utara, 2018-2020**  
**Table** 5.2.11 **Harvested Area of Ornamental Plants by Kind of Plant in Toraja Utara Regency, 2018-2020**

Jenis Tanaman Kind of Plants	Satuan Unit	2018	2019	2020
(1)	(2)	(3)	(4)	(5)
Anggrek/ <i>Orchid</i>	m <sup>2</sup>	-	-	2
Anthurium Bunga/ <i>Flamingo Lily Flower</i>	m <sup>2</sup>	-	-	-
Anthurium Daun/ <i>Anthurium</i>	m <sup>2</sup>	-	1	-
Anyelir/ <i>Carnation</i>	m <sup>2</sup>	-	-	-
Balanceng/ <i>Dieffenbacia</i>	m <sup>2</sup>	-	-	-
Dracaena/ <i>Dracaena</i>	m <sup>2</sup>	-	-	-
Euphorbia/ <i>Euphorbia</i>	m <sup>2</sup>	-	-	-
Gladiol/ <i>Gladiol</i>	m <sup>2</sup>	-	3	5
Hanjuang/ <i>Cordyline</i>	m <sup>2</sup>	-	-	-
Herbras/ <i>Gerbera</i>	m <sup>2</sup>	-	-	-
Kamboja Jepang/ <i>Adenium</i>	m <sup>2</sup>	-	-	-
Keladi Hias/ <i>Caladium</i>	m <sup>2</sup>	-	-	-
Krisan/ <i>Chrysantemum</i>	m <sup>2</sup>	-	4	6
Mawar/ <i>Rose</i>	m <sup>2</sup>	-	3	5
Melati/ <i>Jasmine</i>	m <sup>2</sup>	-	-	-
Monstera/ <i>Monstera</i>	m <sup>2</sup>	-	-	-
Pakis/ <i>Leather Leaf Fern</i>	m <sup>2</sup>	-	1	1
Palem/ <i>Palm</i>	pohon/ <i>tree</i>	-	-	-
Pedang-Pedangan/ <i>Sansevieria</i>	m <sup>2</sup>	-	3	3
Philodendron/ <i>Philodendron</i>	m <sup>2</sup>	-	-	-
Pisang-Pisangan/ <i>Heliconia</i>	m <sup>2</sup>	-	3	5
Sedap Malam/ <i>Tuberose</i>	m <sup>2</sup>	-	-	-
Soka/ <i>Ixora</i>	m <sup>2</sup>	-	1	2
Sri Rejeki/ <i>Aglaonema</i>	m <sup>2</sup>	-	-	-

Catatan/Note: Data tahun 2020 merupakan Angka Sementara (ASEM)/Preliminary Figures for 2020 data

Sumber/Source: BPS, Statistik Pertanian Hortikultura SPH-SBS/BPS-Statistics Indonesia, Agricultural Statistic for Horticulture SPH-SBS

**Tabel** 5.2.12 **Produksi Tanaman Hias Menurut Jenis Tanaman di Kabupaten Toraja Utara, 2018-2020**  
**Table** 5.2.12 **Production of Ornamental Plants by Kind of Plant in Toraja Utara Regency, 2018-2020**

Jenis Tanaman Kind of Plants	Satuan Unit	2018	2019	2020
(1)	(2)	(3)	(4)	(5)
Anggrek/ <i>Orchid</i>	tangkai/ <i>stalks</i>	-	-	36
Anthurium Bunga/ <i>Flamingo Lily Flower</i>	tangkai/ <i>stalks</i>	-	-	-
Anthurium Daun/ <i>Anthurium</i>	pohon/ <i>tree</i>	-	25	-
Anyelir/ <i>Carnation</i>	tangkai/ <i>stalks</i>	-	-	-
Balanceng/ <i>Dieffenbacia</i>	pohon/ <i>tree</i>	-	-	-
Dracaena/ <i>Dracaena</i>	pohon/ <i>tree</i>	-	-	-
Euphorbia/ <i>Euphorbia</i>	pohon/ <i>tree</i>	-	-	-
Gladiol/ <i>Gladiol</i>	tangkai/ <i>stalks</i>	-	51	117
Hanjuang/ <i>Cordyline</i>	pohon/ <i>tree</i>	-	-	-
Herbras/ <i>Gerbera</i>	tangkai/ <i>stalks</i>	-	-	-
Kamboja Jepang/ <i>Adenium</i>	pohon/ <i>tree</i>	-	-	-
Keladi Hias/ <i>Caladium</i>	pohon/ <i>tree</i>	-	-	-
Krisan/ <i>Chrysantemum</i>	tangkai/ <i>stalks</i>	-	120	720
Mawar/ <i>Rose</i>	tangkai/ <i>stalks</i>	-	45	136
Melati/ <i>Jasmine</i>	kg	-	-	-
Monstera/ <i>Monstera</i>	pohon/ <i>tree</i>	-	-	-
Pakis/ <i>Leather Leaf Fern</i>	pohon/ <i>tree</i>	-	25	25
Palem/ <i>Palm</i>	pohon/ <i>tree</i>	-	-	-
Pedang-Pedangan/ <i>Sansevieria</i>	rumpun/ <i>clumps</i>	-	42	56
Philodendron/ <i>Philodendron</i>	pohon/ <i>tree</i>	-	-	-
Pisang-Pisangan/ <i>Heliconia</i>	tangkai/ <i>stalks</i>	-	30	64
Sedap Malam/ <i>Tuberose</i>	tangkai/ <i>stalks</i>	-	-	-
Soka/ <i>Ixora</i>	pohon/ <i>tree</i>	-	20	39
Sri Rejeki/ <i>Aglaonema</i>	pohon/ <i>tree</i>	-	-	-

Catatan/Note: Data tahun 2020 merupakan Angka Sementara (ASEM)/Preliminary Figures for 2020 data

Sumber/Source: BPS, Statistik Pertanian Hortikultura SPH-SBS/BPS-Statistics Indonesia, Agricultural Statistic for Horticulture SPH-SBS

**Tabel**  
**Table** 5.2.13

**Produksi Buah-buahan Menurut Kecamatan dan Jenis Tanaman (kwintal) di Kabupaten Toraja Utara, 2019 dan 2020**

*Production of Fruits by Subdistrict and Kind of Plant (quintal) in Toraja Utara Regency, 2019 and 2020*

Kecamatan Subdistrict (1)	Alpukat/ Avocado		Anggur/ Grape	
	2019 (2)	2020 (3)	2019 (4)	2020 (5)
010 Sopai	400	840	-	-
020 Kesu	715	126	-	-
030 Sanggalangi	3	163	-	-
040 Buntao	429	662	-	-
050 Rantebua	653	2 405	-	-
060 Nanggala	482	205	-	-
070 Tondon	-	-	-	-
080 Tallunglipu	104	1 160	-	-
090 Rantepao	626	322	-	-
100 Tikala	152	600	-	-
110 Sesean	43	260	-	-
120 Balusu	-	150	-	-
130 Sa'dan	1 602	889	-	-
140 Bangkelelila	279	175	-	-
150 Sesean Suloara	-	-	-	-
160 Kapala Pitu	227	440	-	27
170 Dende Piongan Napo	203	496	-	-
180 Awan Rante Karua	325	477	-	-
190 Rindingallo	2 130	1 807	-	-
200 Buntu Pepasan	2 201	2 741	-	-
210 Baruppu	7 751	2 470	-	-
<b>Toraja Utara</b>	<b>18 325</b>	<b>16 387</b>	<b>-</b>	<b>27</b>

Lanjutan Tabel/Continued Table 5.2.13

Kecamatan Subdistrict	Apel/ Apple		Belimbing/ Star Fruit	
	2019	2020	2019	2020
(1)	(6)	(7)	(8)	(9)
010 Sopai	-	-	-	-
020 Kesu	-	-	-	-
030 Sanggalangi	-	-	-	8
040 Buntao	-	-	-	-
050 Rantebua	-	-	-	51
060 Nanggala	-	-	-	-
070 Tondon	-	-	-	-
080 Tallunglipu	-	-	-	3
090 Rantepao	-	-	-	-
100 Tikala	-	-	-	-
110 Sesean	-	-	-	-
120 Balusu	-	-	-	-
130 Sa'dan	-	-	-	-
140 Bangkelekila	-	-	-	-
150 Sesean Suloara	-	-	-	-
160 Kapala Pitu	-	-	-	-
170 Dende Piongan Napo	-	-	-	-
180 Awan Rante Karua	-	-	-	-
190 Rindingallo	-	-	-	-
200 Buntu Pepasan	-	-	-	-
210 Baruppu	-	-	-	-
<b>Toraja Utara</b>	-	-	-	<b>62</b>

Lanjutan Tabel/Continued Table 5.2.13

Kecamatan Subdistrict	Duku/Langsat/Kokosan/ Duku		Durian/ Durian	
	2019	2020	2019	2020
(1)	(10)	(11)	(12)	(13)
010 Sopai	-	230	343	1 200
020 Kesu	550	-	848	-
030 Sanggalangi	-	2 570	-	1 480
040 Buntao	441	435	317	206
050 Rantebua	670	203	758	340
060 Nanggala	1 012	39	810	1 028
070 Tondon	13	56	-	90
080 Tallunglipu	900	957	214	227
090 Rantepao	-	220	140	375
100 Tikala	216	1 343	154	173
110 Sesean	-	1 020	-	608
120 Balusu	-	89	-	-
130 Sa'dan	1 540	1 700	1 522	1 160
140 Bangkelekila	-	23	-	-
150 Sesean Suloara	56	150	8	50
160 Kapala Pitu	-	-	-	-
170 Dende Piongan Napo	55	330	41	160
180 Awan Rante Karua	301	439	476	469
190 Rindingallo	-	-	-	-
200 Buntu Pepasan	-	-	-	-
210 Baruppu	100	-	-	-
<b>Toraja Utara</b>	<b>5 854</b>	<b>9 804</b>	<b>5 631</b>	<b>7 566</b>

Lanjutan Tabel/Continued Table 5.2.13

Kecamatan Subdistrict  (1)	Jambu Air/ Water Apple		Jambu Biji/ Guava	
	2019 (14)	2020 (15)	2019 (16)	2020 (17)
010 Sopai	33	310	968	2 465
020 Kesu	33	5	550	-
030 Sanggalangi	73	293	415	1 180
040 Buntao	67	124	907	2 248
050 Rantebua	23	-	377	574
060 Nanggala	175	82	37	86
070 Tondon	-	-	-	-
080 Tallunglipu	23	93	78	121
090 Rantepao	23	55	35	22
100 Tikala	25	2 365	22	1 010
110 Sesean	14	-	42	50
120 Balusu	-	-	-	-
130 Sa'dan	104	232	628	2 092
140 Bangkelekila	23	29	-	-
150 Sesean Suloara	-	-	-	-
160 Kapala Pitu	50	-	121	180
170 Dende Pongan Napo	-	-	5	-
180 Awan Rante Karua	42	229	89	426
190 Rindingallo	-	-	254	483
200 Buntu Pepasan	-	-	293	375
210 Baruppu	1	-	1	325
<b>Toraja Utara</b>	<b>709</b>	<b>3 817</b>	<b>4 822</b>	<b>11 637</b>

Lanjutan Tabel/*Continued Table* 5.2.13

Kecamatan Subdistrict	Jengkol/ Jengkol		Jeruk Besar/ Pomelo	
	2019	2020	2019	2020
(1)	(18)	(19)	(20)	(21)
010 Sopai	-	-	134	380
020 Kesu	-	-	535	7
030 Sanggalangi	-	-	33	850
040 Buntao	-	-	61	410
050 Rantebua	-	-	336	126
060 Nanggala	-	-	109	73
070 Tondon	-	-	27	34
080 Tallunglipu	-	-	510	205
090 Rantepao	-	-	37	53
100 Tikala	-	-	135	210
110 Sesean	-	-	-	80
120 Balusu	-	-	-	-
130 Sa'dan	-	-	939	2 440
140 Bangkelekila	-	-	66	60
150 Sesean Suloara	-	-	34	195
160 Kapala Pitu	-	-	47	170
170 Dende Piongan Napo	-	-	-	124
180 Awan Rante Karua	-	-	129	474
190 Rindingallo	-	-	-	-
200 Buntu Pepasan	-	-	-	-
210 Baruppu	-	-	-	-
<b>Toraja Utara</b>	-	-	<b>3 132</b>	<b>5 891</b>



Lanjutan Tabel/Continued Table 5.2.13

Kecamatan Subdistrict	Jeruk Siam/Kepron Orange/Tangerine		Mangga/ Mango		Manggis Mangosteen	
	2019	2020	2019	2020	2019	2020
(1)	(22)	(23)	(24)	(25)	(26)	(27)
010 Sopai	148	280	136	-	360	260
020 Kesu	-	-	61	204	1 516	228
030 Sanggalangi	15	257	218	98	34	495
040 Buntao	-	-	512	10	140	162
050 Rantebua	36	41	524	234	240	269
060 Nanggala	38	8	319	197	1 512	712
070 Tondon	-	-	-	-	-	52
080 Tallunglipu	-	-	-	-	1 829	1 203
090 Rantepao	-	-	-	-	137	380
100 Tikala	150	205	140	110	193	600
110 Sesean	-	-	-	80	14	20
120 Balusu	-	-	-	-	-	-
130 Sa'dan	41	105	557	1 044	312	525
140 Bangkekekila	-	-	52	35	213	193
150 Sesean Suloara	-	-	-	-	-	56
160 Kapala Pitu	-	-	-	-	-	-
170 Dende Piongan Napo	-	-	-	-	-	-
180 Awan Rante Karua	45	214	108	-	-	-
190 Rindingallo	-	-	-	-	66	365
200 Buntu Pepasan	-	-	-	-	-	-
210 Baruppu	-	-	-	240	-	-
<b>Toraja Utara</b>	<b>473</b>	<b>1 110</b>	<b>2 627</b>	<b>2 252</b>	<b>6 566</b>	<b>5 520</b>

Lanjutan Tabel/*Continued Table* 5.2.13

Kecamatan Subdistrict	Markisa/Konyal Passion fruit		Melinjo Gnetum/Melinjo		Nangka/Cempedak Jackfruit	
	2019	2020	2019	2020	2019	2020
(1)	(28)	(29)	(30)	(31)	(32)	(33)
010 Sopai	45	47	-	-	537	295
020 Kesu	-	-	-	-	125	-
030 Sanggalangi	132	367	-	-	193	250
040 Buntao	59	201	-	-	734	1 125
050 Rantebua	112	20	-	-	514	593
060 Nanggala	63	71	-	-	1 491	1 984
070 Tondon	-	-	-	-	116	81
080 Tallunglipu	2	-	-	-	322	315
090 Rantepao	-	-	-	-	-	-
100 Tikala	49	250	-	-	92	270
110 Sesean	-	-	-	-	32	-
120 Balusu	-	-	-	-	-	28
130 Sa'dan	272	255	-	-	812	657
140 Bangkelekila	114	54	-	-	378	141
150 Sesean Suloara	8	164	-	-	280	213
160 Kapala Pitu	1 759	5 278	-	-	65	61
170 Dende Piongan Napo	85	368	-	-	-	-
180 Awan Rante Karua	-	-	-	-	213	17
190 Rindingallo	800	338	-	-	444	306
200 Buntu Pepsasan	5 619	20	-	-	78	59
210 Baruppu	-	633	-	-	43	114
<b>Toraja Utara</b>	<b>9 119</b>	<b>8 065</b>	<b>-</b>	<b>-</b>	<b>6 469</b>	<b>6 509</b>

Lanjutan Tabel/Continued Table 5.2.13

Kecamatan Subdistrict	Nanas/ Pineapple		Pepaya/ Papaya		Petai Twisted Cluster Bean	
	2019	2020	2019	2020	2019	2020
(1)	(34)	(35)	(36)	(37)	(38)	(39)
010 Sopai	45	27	320	530	-	-
020 Kesu	17	4	268	38	-	-
030 Sanggalangi	22	20	161	482	-	-
040 Buntao	8	9	137	541	-	-
050 Rantebua	141	79	500	323	-	-
060 Nanggala	11	10	180	274	-	-
070 Tondon	-	-	81	276	-	-
080 Tallunglipu	22	37	182	673	-	-
090 Rantepao	6	3	60	80	-	-
100 Tikala	18	47	120	470	-	-
110 Sesean	5	1	50	290	-	-
120 Balusu	1	2	5	91	-	-
130 Sa'dan	15	13	2 464	3 000	-	-
140 Bangkelekila	12	12	10	70	-	-
150 Sesean Suloara	12	8	168	121	-	-
160 Kapala Pitu	15	7	90	270	-	-
170 Dende Piongan Napo	-	-	454	2 064	-	-
180 Awan Rante Karua	15	-	465	-	-	-
190 Rindingallo	5	1	-	-	-	-
200 Buntu Pepasan	-	-	-	-	-	-
210 Baruppu	27	5	171	362	-	-
<b>Toraja Utara</b>	<b>397</b>	<b>285</b>	<b>5 886</b>	<b>9 955</b>	<b>-</b>	<b>-</b>

Lanjutan Tabel/Continued Table 5.2.13

Kecamatan Subdistrict	Pisang/ <i>Banana</i>		Rambutan		Salak/ <i>Snakefruit</i>	
	2019	2020	2019	2020	2019	2020
(1)	(40)	(41)	(42)	(43)	(44)	(45)
010 Sopai	438	790	-	15	22	141
020 Kesu	245	139	687	1	-	-
030 Sanggalangi	581	709	-	997	-	-
040 Buntao	307	700	50	70	2	7
050 Rantebua	979	2 352	120	294	-	-
060 Nanggala	534	548	375	181	-	-
070 Tondon	352	1 965	-	-	-	-
080 Tallunglipu	2 918	5 527	599	236	-	-
090 Rantepao	87	280	110	10	50	124
100 Tikala	142	415	77	895	24	275
110 Sesean	47	-	-	-	-	-
120 Balusu	43	59	-	69	-	-
130 Sa'dan	2 571	2 870	680	849	-	-
140 Bangkelekila	152	50	133	90	-	-
150 Sesean Suloara	858	123	-	35	-	-
160 Kapala Pitu	124	217	-	-	-	-
170 Dende Piongan Napo	927	1 561	-	-	-	-
180 Awan Rante Karua	497	739	49	965	-	-
190 Rindingallo	67	30	-	-	-	-
200 Buntu Pepasan	15	230	-	-	-	-
210 Baruppu	420	295	-	-	-	-
<b>Toraja Utara</b>	<b>12 304</b>	<b>19 599</b>	<b>2 880</b>	<b>4 707</b>	<b>98</b>	<b>547</b>

Lanjutan Tabel/Continued Table 5.2.13

Kecamatan Subdistrict	Sawo Sapodilla/Sawo		Sirsak/ Soursop		Sukun/ Breadfruit	
	2019	2020	2019	2020	2019	2020
(1)	(46)	(47)	(48)	(49)	(50)	(51)
010 Sopai	-	-	100	280	-	-
020 Kesu	-	-	-	-	-	20
030 Sanggalangi	-	-	-	-	-	-
040 Buntao	-	-	5	15	-	-
050 Rantebua	-	-	138	99	-	-
060 Nanggala	-	-	4	3	-	-
070 Tondon	-	-	-	-	-	-
080 Tallunglipu	-	-	8	4	-	-
090 Rantepao	-	-	2	-	1	-
100 Tikala	-	38	25	230	15	90
110 Sesean	-	-	-	-	-	-
120 Balusu	-	-	-	-	-	-
130 Sa'dan	-	1 070	-	-	-	-
140 Bangkelekila	-	-	20	67	43	34
150 Sesean Suloara	-	-	1	-	16	-
160 Kapala Pitu	-	-	24	89	-	-
170 Dende Piongan Napo	-	-	-	-	-	-
180 Awan Rante Karua	-	-	-	-	49	124
190 Rindingallo	-	-	-	-	-	-
200 Buntu Pepasan	-	-	-	-	-	-
210 Baruppu	-	-	-	-	-	-
<b>Toraja Utara</b>	<b>-</b>	<b>1 108</b>	<b>327</b>	<b>787</b>	<b>124</b>	<b>268</b>

Catatan/Note: Data tahun 2020 merupakan Angka Sementara (ASEM)/Preliminary Figures for 2020 data

Sumber/Source: BPS, Statistik Pertanian Hortikultura SPH-SBS/BPS-Statistics Indonesia, Agricultural Statistic for Horticulture SPH-SBS

**Tabel 5.2.14** **Produksi Buah–Buahan dan Sayuran Tahunan Menurut Jenis Tanaman di Kabupaten Toraja Utara, 2018–2020**  
**Production of Annual Fruits and Vegetables by Kind of Plant in Toraja Utara Regency, 2018–2020**

Jenis Tanaman <i>Kind of Plants</i>	Satuan <i>Unit</i>	2018	2019	2020
(1)	(2)	(3)	(4)	(5)
<b>Buah–Buahan/ Fruits:</b>				
Alpukat/ <i>Avocado</i>	kw/ <i>qui</i>	37 469	18 325	16 387
Anggur/ <i>Grape</i>	kw/ <i>qui</i>	-	-	27
Apel/ <i>Apple</i>	kw/ <i>qui</i>	-	-	-
Belimbing/ <i>Star Fruit</i>	kw/ <i>qui</i>	2	-	62
Duku/Langsar/Kokosan/ <i>Duku</i>	kw/ <i>qui</i>	7 402	5 854	9 804
Durian/ <i>Durian</i>	kw/ <i>qui</i>	10 074	5 631	7 566
Jambu Air/ <i>Water Apple</i>	kw/ <i>qui</i>	937	709	3 817
Jambu Biji/ <i>Guava</i>	kw/ <i>qui</i>	6 943	4 822	11 637
Jeruk Besar/ <i>Pomelo</i>	kw/ <i>qui</i>	3 275	3 132	5 891
Jeruk Siam/Keprok/ <i>Orange/Tangerine</i>	kw/ <i>qui</i>	1 050	473	1 110
Mangga/ <i>Mango</i>	kw/ <i>qui</i>	2 425	2 627	2 252
Manggis/ <i>Mangosteen</i>	kw/ <i>qui</i>	8 655	6 566	5 520
Markisa/Konyal/ <i>Passion fruit</i>	kw/ <i>qui</i>	100 247	9 119	8 065
Nangka/Cempedak/ <i>Jackfruit</i>	kw/ <i>qui</i>	6 343	6 469	6 509
Nenas/ <i>Pineapple</i>	kw/ <i>qui</i>	238	397	285
Pepaya/ <i>Papaya</i>	kw/ <i>qui</i>	4 375	5 886	9 955
Pisang/ <i>Banana</i>	kw/ <i>qui</i>	10 797	12 304	19 599
Rambutan/ <i>Rambutan</i>	kw/ <i>qui</i>	3 597	2 880	4 707
Salak/ <i>Snakefruit</i>	kw/ <i>qui</i>	106	98	547
Sawo/ <i>Sapodilla/Sawo</i>	kw/ <i>qui</i>	-	-	1 108
Sirsak/ <i>Soursop</i>	kw/ <i>qui</i>	193	327	787
Sukun/ <i>Breadfruit</i>	kw/ <i>qui</i>	574	124	268
<b>Sayuran/ Vegetables</b>				
Jengkol/ <i>Jengkol</i>	kw/ <i>qui</i>	-	-	-
Melinjo/ <i>Melinjo</i>	kw/ <i>qui</i>	-	-	-
Petai/ <i>Twisted Cluster Bean</i>	kw/ <i>qui</i>	-	-	-

Catatan/Note: Data tahun 2020 merupakan Angka Sementara (ASEM)/Preliminary Figures for 2020 data

Sumber/Source: BPS, Statistik Pertanian Hortikultura SPH-SBS/BPS-Statistics Indonesia, Agricultural Statistic for Horticulture SPH-SBS

**5.3 PERIKANAN  
FISHERY**

**Tabel 5.3.1** **Produksi dan Nilai Produksi Perikanan Tangkap Menurut Kecamatan dan Jenis Penangkapan, 2020**  
*Production and Production Value of Fish Capture by Subdistrict and Type of Captures, 2020*

Kecamatan Subdistrict	Perikanan Tangkap di Laut <i>Marine Capture Fisheries</i>		Perikanan Perairan Umum Daratan <i>Inland Open Water Capture Fisheries</i>	
	Volume Volume (Ton)	Nilai Value (000 Rp)	Volume Volume (Ton)	Nilai Value (000 Rp)
(1)	(2)	(3)	(4)	(5)
010 Sopai	-	-	1,50	46 140
020 Kesu	-	-	1,70	52 292
030 Sanggalangi	-	-	1,40	43 064
040 Buntao	-	-	0,80	24 608
050 Rantebua	-	-	0,75	23 070
060 Nanggala	-	-	0,90	27 684
070 Tondon	-	-	0,95	29 222
080 Tallunglipu	-	-	2,05	63 058
090 Rantepao	-	-	2,10	64 596
100 Tikala	-	-	1,90	58 444
110 Sesean	-	-	1,05	32 298
120 Balusu	-	-	1,05	32 298
130 Sa'dan	-	-	1,10	33 836
140 Bangkelekila	-	-	0,60	18 456
150 Sesean Suloara	-	-	0,20	6 152
160 Kapala Pitu	-	-	0,25	7 690
170 Dende Piongan Napo	-	-	0,40	12 304
180 Awan Rante Karua	-	-	0,50	15 379
190 Rindingallo	-	-	0,30	9 227
200 Buntu Pepasan	-	-	0,50	15 379
210 Baruppu	-	-	0,40	12 303
<b>Toraja Utara</b>	<b>-</b>	<b>-</b>	<b>20,40</b>	<b>627 500</b>

Lanjutan Tabel/Continued Table 5.3.1

Kecamatan Subdistrict	Perikanan Tangkap Fish Capture	
	Volume Volume (Ton)	Nilai Value (000 Rp)
(1)	(6)	(7)
010 Sopai	1,50	46 140
020 Kesu	1,70	52 292
030 Sanggalangi	1,40	43 064
040 Buntao	0,80	24 608
050 Rantebua	0,75	23 070
060 Nanggala	0,90	27 684
070 Tondon	0,95	29 222
080 Tallunglipu	2,05	63 058
090 Rantepao	2,10	64 596
100 Tikala	1,90	58 444
110 Sesean	1,05	32 298
120 Balusu	1,05	32 298
130 Sa'dan	1,10	33 836
140 Bangkelekila	0,60	18 456
150 Sesean Suloaara	0,20	6 152
160 Kapala Pitu	0,25	7 690
170 Dende Piongan Napo	0,40	12 304
180 Awan Rante Karua	0,50	15 379
190 Rindingallo	0,30	9 227
200 Buntu Pepasan	0,50	15 379
210 Baruppu	0,40	12 303
<b>Toraja Utara</b>	<b>20,40</b>	<b>627 500</b>

Sumber/Source: Dinas Perikanan Kabupaten Toraja Utara/Regional Office of Fishery of Toraja Utara Regency



**Tabel**  
**Table** 5.3.2

**Jumlah Rumah Tangga Perikanan Budidaya Menurut Kecamatan dan Dua Jenis Budidaya di Kabupaten Toraja Utara, 2020**  
**Number of Aquaculture Household by Subdistrict and Two Type of Culture in Toraja Utara Regency, 2020**

Kecamatan Subdistrict	Kolam Air Tenang Quiet Freshwater Pond	Minapadi Sawah Rice Fish	Jumlah Total
(1)	(2)	(3)	(4)
010 Sopai	...	...	...
020 Kesu	...	...	...
030 Sanggalangi	...	...	...
040 Buntao	...	...	...
050 Rantebua	...	...	...
060 Nanggala	...	...	...
070 Tondon	...	...	...
080 Tallunglipu	...	...	...
090 Rantepao	...	...	...
100 Tikala	...	...	...
110 Sesean	...	...	...
120 Balusu	...	...	...
130 Sa'dan	...	...	...
140 Bangkelekila	...	...	...
150 Sesean Suloara	...	...	...
160 Kapala Pitu	...	...	...
170 Dende Pongan Napo	...	...	...
180 Awan Rante Karua	...	...	...
190 Rindingallo	...	...	...
200 Buntu Pepasan	...	...	...
210 Baruppu	...	...	...
<b>Toraja Utara</b>	...	...	...

Sumber/Source: Dinas Perikanan Kabupaten Toraja Utara/Regional Office of Fishery of Toraja Utara Regency

**Tabel**  
**Table** 5.3.3**Produksi dan Nilai Produksi Perikanan Budidaya Menurut Kecamatan dan Lokasi di Kabupaten Toraja Utara, 2020**  
*Production and Production Value of Aquaculture by Subdistrict and Location in Toraja Utara Regency, 2020*

Kecamatan Subdistrict	Jaring Apung Laut Marine Floating Net		Jaring Apung Tawar Freshwater Floating Net	
	Volume Volume (Ton)	Nilai Value (000 Rp)	Volume Volume (Ton)	Nilai Value (000 Rp)
(1)	(2)	(3)	(4)	(5)
010 Sopai	-	-	-	-
020 Kesu	-	-	-	-
030 Sanggalangi	-	-	-	-
040 Buntao	-	-	-	-
050 Rantebua	-	-	-	-
060 Nanggala	-	-	-	-
070 Tondon	-	-	-	-
080 Tallunglipu	-	-	-	-
090 Rantepao	-	-	-	-
100 Tikala	-	-	-	-
110 Sesean	-	-	-	-
120 Balusu	-	-	-	-
130 Sa'dan	-	-	-	-
140 Bangkelekila	-	-	-	-
150 Sesean Suloara	-	-	-	-
160 Kapala Pitu	-	-	-	-
170 Dende Piongan Napo	-	-	-	-
180 Awan Rante Karua	-	-	-	-
190 Rindingallo	-	-	-	-
200 Buntu Pepasan	-	-	-	-
210 Baruppu	-	-	-	-
<b>Toraja Utara</b>	-	-	-	-

Lanjutan Tabel/Continued Table 5.3.3

Kecamatan Subdistrict	Jaring Tancap Tawar Freshwater Pen Culture		Karamba Cage	
	Volume Volume (Ton)	Nilai Value (000 Rp)	Volume Volume (Ton)	Nilai Value (000 Rp)
(1)	(6)	(7)	(8)	(9)
010 Sopai	-	-	-	-
020 Kesu	-	-	-	-
030 Sanggalangi	-	-	-	-
040 Buntao	-	-	-	-
050 Rantebua	-	-	-	-
060 Nanggala	-	-	-	-
070 Tondon	-	-	-	-
080 Tallunglipu	-	-	-	-
090 Rantepao	-	-	-	-
100 Tikala	-	-	-	-
110 Sesean	-	-	-	-
120 Balusu	-	-	-	-
130 Sa'dan	-	-	-	-
140 Bangkelekila	-	-	-	-
150 Sesean Suloara	-	-	-	-
160 Kapala Pitu	-	-	-	-
170 Dende Piongan Napo	-	-	-	-
180 Awan Rante Karua	-	-	-	-
190 Rindingallo	-	-	-	-
200 Buntu Pepasan	-	-	-	-
210 Baruppu	-	-	-	-
<b>Toraja Utara</b>	-	-	-	-

Lanjutan Tabel/*Continued Table 5.3.3*

Kecamatan Subdistrict	Kolam Air Deras <i>Running Freshwater Pond</i>		Kolam Air Tenang <i>Quiet Freshwater Pond</i>	
	Volume Volume (Ton)	Nilai Value (000 Rp)	Volume Volume (Ton)	Nilai Value (000 Rp)
(1)	(10)	(11)	(12)	(13)
010 Sopai	-	-	5,00	132 500
020 Kesu	-	-	5,50	147 500
030 Sanggalangi	-	-	12,00	315 000
040 Buntao	-	-	3,50	95 000
050 Rantebua	-	-	3,00	82 500
060 Nanggala	-	-	8,50	250 000
070 Tondon	-	-	3,50	87 500
080 Tallunglipu	-	-	7,00	190 000
090 Rantepao	-	-	8,00	207 500
100 Tikala	-	-	7,50	207 500
110 Sesean	-	-	4,50	112 500
120 Balusu	-	-	7,00	195 000
130 Sa'dan	-	-	6,00	162 500
140 Bangkelekila	-	-	3,00	82 500
150 Sesean Suloara	-	-	1,50	37 500
160 Kapala Pitu	-	-	1,50	37 500
170 Dende Piongan Napo	-	-	1,50	37 500
180 Awan Rante Karua	-	-	1,50	37 500
190 Rindingallo	-	-	2,00	50 000
200 Buntu Pepasan	-	-	1,50	37 500
210 Baruppu	-	-	2,50	70 000
<b>Toraja Utara</b>	-	-	<b>96,00</b>	<b>2 575 000</b>

Lanjutan Tabel/*Continued Table 5.3.3*

Kecamatan Subdistrict	Laut Lainnya <i>Other Marine Culture</i>		Minapadi Sawah <i>Rice Fish</i>	
	Volume Volume (Ton)	Nilai Value (000 Rp)	Volume Volume (Ton)	Nilai Value (000 Rp)
(1)	(14)	(15)	(16)	(17)
010 Sopai	-	-	62,50	2 175 000
020 Kesu	-	-	83,00	2 890 000
030 Sanggalangi	-	-	125,00	4 350 000
040 Buntao	-	-	59,00	2 045 000
050 Rantebua	-	-	41,00	1 430 000
060 Nanggala	-	-	154,00	5 370 000
070 Tondon	-	-	81,50	2 845 000
080 Tallunglipu	-	-	104,00	3 620 000
090 Rantepao	-	-	74,00	2 570 000
100 Tikala	-	-	93,50	3 255 000
110 Sesean	-	-	81,50	2 845 000
120 Balusu	-	-	113,50	3 955 000
130 Sa'dan	-	-	101,50	3 545 000
140 Bangkelekila	-	-	59,50	2 075 000
150 Sesean Suloara	-	-	31,00	1 080 000
160 Kapala Pitu	-	-	51,00	1 780 000
170 Dende Piongan Napo	-	-	33,00	1 150 000
180 Awan Rante Karua	-	-	41,00	1 430 000
190 Rindingallo	-	-	54,00	1 885 000
200 Buntu Pepasan	-	-	36,00	1 255 000
210 Baruppu	-	-	41,50	1 445 000
<b>Toraja Utara</b>	-	-	<b>1.521,00</b>	<b>52 995 000</b>

Lanjutan Tabel/*Continued Table 5.3.3*

Kecamatan Subdistrict	Rumput Laut Sea Weed		Tambak Intensif Intensive Brackishwater Pond	
	Volume Volume (Ton)	Nilai Value (000 Rp)	Volume Volume (Ton)	Nilai Value (000 Rp)
(1)	(18)	(19)	(20)	(21)
010 Sopai	-	-	-	-
020 Kesu	-	-	-	-
030 Sanggalangi	-	-	-	-
040 Buntao	-	-	-	-
050 Rantebua	-	-	-	-
060 Nanggala	-	-	-	-
070 Tondon	-	-	-	-
080 Tallunglipu	-	-	-	-
090 Rantepao	-	-	-	-
100 Tikala	-	-	-	-
110 Sesean	-	-	-	-
120 Balusu	-	-	-	-
130 Sa'dan	-	-	-	-
140 Bangkelekila	-	-	-	-
150 Sesean Suloara	-	-	-	-
160 Kapala Pitu	-	-	-	-
170 Dende Piongan Napo	-	-	-	-
180 Awan Rante Karua	-	-	-	-
190 Rindingallo	-	-	-	-
200 Buntu Pepasan	-	-	-	-
210 Baruppu	-	-	-	-
<b>Toraja Utara</b>	-	-	-	-

Lanjutan Tabel/*Continued Table 5.3.3*

Kecamatan Subdistrict	Tambak Sederhana <i>Traditional Brackishwater Pond</i>		Tambak Semi Intensif/ <i>Semi Intensive Brackishwater Pond</i>	
	Volume Volume (Ton)	Nilai Value (000 Rp)	Volume Volume (Ton)	Nilai Value (000 Rp)
(1)	(22)	(23)	(24)	(25)
010 Sopai	-	-	-	-
020 Kesu	-	-	-	-
030 Sanggalangi	-	-	-	-
040 Buntao	-	-	-	-
050 Rantebua	-	-	-	-
060 Nanggala	-	-	-	-
070 Tondon	-	-	-	-
080 Tallunglipu	-	-	-	-
090 Rantepao	-	-	-	-
100 Tikala	-	-	-	-
110 Sesean	-	-	-	-
120 Balusu	-	-	-	-
130 Sa'dan	-	-	-	-
140 Bangkelekila	-	-	-	-
150 Sesean Suloara	-	-	-	-
160 Kapala Pitu	-	-	-	-
170 Dende Piongan Napo	-	-	-	-
180 Awan Rante Karua	-	-	-	-
190 Rindingallo	-	-	-	-
200 Buntu Pepasan	-	-	-	-
210 Baruppu	-	-	-	-
<b>Toraja Utara</b>	-	-	-	-

Lanjutan Tabel/*Continued Table 5.3.3*

Kecamatan Subdistrict	Jumlah Total	
	Volume Volume (Ton)	Nilai Value (000 Rp)
(1)	(26)	(27)
010 Sopa	67,50	2 307 500
020 Kesu	88,50	3 037 500
030 Sanggalangi	137,00	4 665 000
040 Buntao	62,50	2 140 000
050 Rantebua	44,00	1 512 500
060 Nanggala	162,50	5 620 000
070 Tondon	85,00	2 932 500
080 Tallunglipu	111,00	3 810 000
090 Rantepao	82,00	2 777 500
100 Tikala	101,00	3 462 500
110 Sesean	86,00	2 957 500
120 Balusu	120,50	4 150 000
130 Sa'dan	107,50	3 707 500
140 Bangkelekila	62,50	2 157 500
150 Sesean Suloara	32,50	1 117 500
160 Kapala Pitu	52,50	1 817 500
170 Dende Piongan Napo	34,50	1 187 500
180 Awan Rante Karua	42,50	1 467 500
190 Rindingallo	56,00	1 935 000
200 Buntu Pepasan	37,50	1 292 500
210 Baruppu	44,00	1 515 000
<b>Toraja Utara</b>	<b>1.617,00</b>	<b>55 570 000</b>

Sumber/Source: Dinas Perikanan Kabupaten Toraja Utara/Regional Office of Fishery of Toraja Utara Regency



**Tabel**  
**Table** 5.3.4

**Produksi dan Nilai Produksi Perikanan Tangkap di Perairan Umum Menurut Kecamatan dan Lokasi di Kabupaten Toraja Utara, 2020**  
*Production and Production Value of Inland Open Water Capture Fisheries by Subdistrict and Location in Toraja Utara Regency, 2020*

Kecamatan Subdistrict	Waduk/Reservoir		Sungai/River		Danau/Lake	
	Volume	Nilai	Volume	Nilai	Volume	Nilai
	Volume (Ton)	Value (000 Rp)	Volume (Ton)	Value (000 Rp)	Volume (Ton)	Value (000 Rp)
(1)	(2)	(3)	(4)	(5)	(6)	(7)
010 Sopai	-	-	1,50	46 140	-	-
020 Kesu	-	-	1,70	52 292	-	-
030 Sanggalangi	-	-	1,40	43 064	-	-
040 Buntao	-	-	0,80	24 608	-	-
050 Rantebua	-	-	0,75	23 070	-	-
060 Nanggala	-	-	0,90	27 684	-	-
070 Tondon	-	-	0,95	29 222	-	-
080 Tallunglipu	-	-	2,05	63 058	-	-
090 Rantepao	-	-	2,10	64 596	-	-
100 Tikala	-	-	1,90	58 444	-	-
110 Sesean	-	-	1,05	32 298	-	-
120 Balusu	-	-	1,05	32 298	-	-
130 Sa'dan	-	-	1,10	33 836	-	-
140 Bangkelekila	-	-	0,60	18 456	-	-
150 Sesean Suloara	-	-	0,20	6 152	-	-
160 Kapala Pitu	-	-	0,25	7 690	-	-
170 Dende Piongan Napo	-	-	0,40	12 304	-	-
180 Awan Rante Karua	-	-	0,50	15 379	-	-
190 Rindingallo	-	-	0,30	9 227	-	-
200 Buntu Pepasan	-	-	0,50	15 379	-	-
210 Baruppu	-	-	0,40	12 303	-	-
<b>Toraja Utara</b>	-	-	<b>20,40</b>	<b>627 500</b>	-	-

Lanjutan Tabel/*Continued Table* 5.3.4

Kecamatan Subdistrict	Rawa/Swamp		Genangan Air/Puddle	
	Volume Volume (Ton)	Nilai Value (000 Rp)	Volume Volume (Ton)	Nilai Value (000 Rp)
(1)	(8)	(9)	(10)	(11)
010 Sopai	-	-	-	-
020 Kesu	-	-	-	-
030 Sanggalangi	-	-	-	-
040 Buntao	-	-	-	-
050 Rantebua	-	-	-	-
060 Nanggala	-	-	-	-
070 Tondon	-	-	-	-
080 Tallunglipu	-	-	-	-
090 Rantepao	-	-	-	-
100 Tikala	-	-	-	-
110 Sesean	-	-	-	-
120 Balusu	-	-	-	-
130 Sa'dan	-	-	-	-
140 Bangkelekila	-	-	-	-
150 Sesean Suloara	-	-	-	-
160 Kapala Pitu	-	-	-	-
170 Dende Piongan Napo	-	-	-	-
180 Awan Rante Karua	-	-	-	-
190 Rindingallo	-	-	-	-
200 Buntu Pepasan	-	-	-	-
210 Baruppu	-	-	-	-
<b>Toraja Utara</b>	-	-	-	-

Sumber/*Source*: Dinas Perikanan Kabupaten Toraja Utara/*Regional Office of Fishery of Toraja Utara Regency*

**Tabel**  
**Table** 5.3.5

**Produksi Perikanan Budidaya Menurut Kecamatan dan Jenis Kegiatan (Ton) di Kabupaten Toraja Utara, 2020**  
**Production of Aquaculture by Subdistrict and Type of Activity (Ton) in Toraja Utara Regency, 2020**

Kecamatan Subdistrict	Pembesaran Aquaculture	Pembenihan Hatchery	Ikan Hias Ornament Fish
(1)	(2)	(3)	(4)
010 Sopai	67,50	-	-
020 Kesu	88,50	-	-
030 Sanggalangi	137,00	-	-
040 Buntao	62,50	-	-
050 Rantebua	44,00	-	-
060 Nanggala	162,50	-	-
070 Tondon	85,00	-	-
080 Tallunglipu	111,00	-	-
090 Rantepao	82,00	-	-
100 Tikala	101,00	-	-
110 Sesean	86,00	-	-
120 Balusu	120,50	-	-
130 Sa'dan	107,50	-	-
140 Bangkelekila	62,50	-	-
150 Sesean Suloa	32,50	-	-
160 Kapala Pitu	52,50	-	-
170 Dende Piongan Napo	34,50	-	-
180 Awan Rante Karua	42,50	-	-
190 Rindingallo	56,00	-	-
200 Buntu Pepasan	37,50	-	-
210 Baruppu	44,00	-	-
<b>Toraja Utara</b>	<b>1 617,00</b>	<b>-</b>	<b>-</b>

Sumber/Source: Dinas Perikanan Kabupaten Toraja Utara/Regional Office of Fishery of Toraja Utara Regency

**Tabel**  
**Table** 5.3.6

**Produksi dan Nilai Produksi Perikanan Budidaya Menurut Kecamatan dan Komoditas Utama di Kabupaten Toraja Utara, 2020**

*Production and Production Value of Aquaculture by Subdistrict and Main Commodity in Toraja Utara Regency, 2020*

Kecamatan Subdistrict	Gurame <i>Giant Gouramy</i>		Patin <i>Pangasius Catfish</i>		Lele <i>Torpedo Shaped Catfish</i>	
	Volume <i>Volume</i>	Nilai <i>Value</i>	Volume <i>Volume</i>	Nilai <i>Value</i>	Volume <i>Volume</i>	Nilai <i>Value</i>
	(Ton)	(000 Rp)	(Ton)	(000 Rp)	(Ton)	(000 Rp)
(1)	(2)	(3)	(4)	(5)	(6)	(7)
010 Sopai	-	-	-	-	4,00	100 000
020 Kesu	-	-	-	-	4,00	100 000
030 Sanggalangi	-	-	-	-	10,00	250 000
040 Buntao	-	-	-	-	2,50	62 500
050 Rantebua	-	-	-	-	2,00	50 000
060 Nanggala	-	-	-	-	4,00	100 000
070 Tondon	-	-	-	-	3,50	87 500
080 Tallunglipu	-	-	-	-	5,00	125 000
090 Rantepao	-	-	-	-	7,00	175 000
100 Tikala	-	-	-	-	4,50	112 500
110 Sesean	-	-	-	-	4,50	112 500
120 Balusu	-	-	-	-	4,00	100 000
130 Sa'dan	-	-	-	-	4,00	100 000
140 Bangkelekila	-	-	-	-	2,00	50 000
150 Sesean Suloara	-	-	-	-	1,50	37 500
160 Kapala Pitu	-	-	-	-	1,50	37 500
170 Dende Piongan Napo	-	-	-	-	1,50	37 500
180 Awan Rante Karua	-	-	-	-	1,50	37 500
190 Rindingallo	-	-	-	-	2,00	50 000
200 Buntu Pepasan	-	-	-	-	1,50	37 500
210 Baruppu	-	-	-	-	1,50	37 500
<b>Toraja Utara</b>	-	-	-	-	<b>72,00</b>	<b>1 800 000</b>

Lanjutan Tabel/Continued Table 5.3.6

Kecamatan Subdistrict	Nila Nile Tilapia		Ikan Mas Common Carp		Kakap Barramundi	
	Volume Volume (Ton)	Nilai Value (000 Rp)	Volume Volume (Ton)	Nilai Value (000 Rp)	Volume Volume (Ton)	Nilai Value (000 Rp)
(1)	(8)	(9)	(10)	(11)	(12)	(13)
010 Sopai	3,00	90 000	60,50	21 175 000	-	-
020 Kesu	4,00	120 000	80,50	28 175 000	-	-
030 Sanggalangi	6,00	180 000	121,00	42 350 000	-	-
040 Buntao	4,50	135 000	55,50	19 425 000	-	-
050 Rantebua	1,50	45 000	40,50	14 175 000	-	-
060 Nanggala	5,50	165 000	153,00	53 550 000	-	-
070 Tondon	1,50	45 000	80,00	28 000 000	-	-
080 Tallunglipu	5,00	150 000	101,00	35 350 000	-	-
090 Rantepao	4,50	135 000	70,50	24 675 000	-	-
100 Tikala	5,50	165 000	91,00	31 850 000	-	-
110 Sesean	1,50	45 000	80,00	28 000 000	-	-
120 Balusu	5,50	165 000	111,00	38 850 000	-	-
130 Sa'dan	3,00	90 000	100,50	35 175 000	-	-
140 Bangkelekila	2,00	60 000	58,50	20 475 000	-	-
150 Sesean Suloara	1,00	30 000	30,00	10 500 000	-	-
160 Kapala Pitu	1,00	30 000	50,00	17 500 000	-	-
170 Dende Piongan Napo	1,00	30 000	32,00	11 200 000	-	-
180 Awan Rante Karua	1,00	30 000	40,00	14 000 000	-	-
190 Rindingallo	1,00	30 000	53,00	18 550 000	-	-
200 Buntu Pepasan	1,00	30 000	35,00	12 250 000	-	-
210 Baruppu	2,00	60 000	40,50	14 175 000	-	-
<b>Toraja Utara</b>	<b>61,00</b>	<b>1 830 000</b>	<b>1 484,00</b>	<b>519 400 000</b>	<b>-</b>	<b>-</b>

Lanjutan Tabel/*Continued Table 5.3.6*

Kecamatan Subdistrict	Bandeng Milkfish		Rumput Laut Seaweed	
	Volume Volume (Ton)	Nilai Value (000 Rp)	Volume Volume (Ton)	Nilai Value (000 Rp)
(1)	(14)	(15)	(16)	(17)
010 Sopai	-	-	-	-
020 Kesu	-	-	-	-
030 Sanggalangi	-	-	-	-
040 Buntao	-	-	-	-
050 Rantebua	-	-	-	-
060 Nanggala	-	-	-	-
070 Tondon	-	-	-	-
080 Tallunglipu	-	-	-	-
090 Rantepao	-	-	-	-
100 Tikala	-	-	-	-
110 Sesean	-	-	-	-
120 Balusu	-	-	-	-
130 Sa'dan	-	-	-	-
140 Bangkelekila	-	-	-	-
150 Sesean Suloara	-	-	-	-
160 Kapala Pitu	-	-	-	-
170 Dende Piongan Napo	-	-	-	-
180 Awan Rante Karua	-	-	-	-
190 Rindingallo	-	-	-	-
200 Buntu Pepasan	-	-	-	-
210 Baruppu	-	-	-	-
<b>Toraja Utara</b>	-	-	-	-

Lanjutan Tabel/Continued Table 5.3.6

Kecamatan Subdistrict	Kerapu Groupers		Udang Shrimp	
	Volume Volume (Ton)	Nilai Value (000 Rp)	Volume Volume (Ton)	Nilai Value (000 Rp)
(1)	(18)	(19)	(20)	(21)
010 Sopai	-	-	-	-
020 Kesu	-	-	-	-
030 Sanggalangi	-	-	-	-
040 Buntao	-	-	-	-
050 Rantebua	-	-	-	-
060 Nanggala	-	-	-	-
070 Tondon	-	-	-	-
080 Tallunglipu	-	-	-	-
090 Rantepao	-	-	-	-
100 Tikala	-	-	-	-
110 Sesean	-	-	-	-
120 Balusu	-	-	-	-
130 Sa'dan	-	-	-	-
140 Bangkelekila	-	-	-	-
150 Sesean Suloara	-	-	-	-
160 Kapala Pitu	-	-	-	-
170 Dende Piongan Napo	-	-	-	-
180 Awan Rante Karua	-	-	-	-
190 Rindingallo	-	-	-	-
200 Buntu Pepasan	-	-	-	-
210 Baruppu	-	-	-	-
<b>Toraja Utara</b>	-	-	-	-

Sumber/Source: Dinas Perikanan Kabupaten Toraja Utara/Regional Office of Fishery of Toraja Utara Regency

**Tabel**  
**Table** 5.3.7

**Produksi dan Nilai Produksi Perikanan Menurut Sub Sektor  
di Kabupaten Toraja Utara, 2020**  
*Fishery Production and Production Value by Sub Sector in  
Toraja Utara Regency, 2020*

<b>Subsektor Subsector</b>	<b>Produksi Production (Ton)</b>	<b>Nilai Produksi Production Value (000 Rp)</b>
(1)	(2)	(3)
<b>Perikanan Tangkap/Capture Fisheries</b>		
Perikanan Laut/ <i>Marine Capture Fisheries</i>	-	-
Perairan Umum/ <i>Inland Open Water Capture Fisheries</i>	20,40	627 500 000
<b>Sub Jumlah/Sub Total</b>	<b>20,40</b>	<b>627 500 000</b>
<b>Perikanan Budidaya/Aquaculture</b>		
Jaring Apung Laut/ <i>Marine Floating Net</i>	-	-
Jaring Apung Tawar/ <i>Freshwater Floating Net</i>	-	-
Jaring Tancap Tawar/ <i>Freshwater Pen Culture</i>	-	-
Karamba/ <i>Cage</i>	-	-
Kolam Air Deras/ <i>Running Freshwater Pond</i>	-	-
Kolam Air Tenang/ <i>Quiet Freshwater Pond</i>	96,00	2 575 000 000
Laut Lainnya/ <i>Other Marine Culture</i>	-	-
Minapadi Sawah/ <i>Rice Fish</i>	1 521,00	52 995 000 000
Rumput Laut/ <i>Seaweed</i>	-	-
Tambak Intensif/ <i>Intensive Brackishwater Pond</i>	-	-
Tambak Sederhana/ <i>Traditional Brackishwater Pond</i>	-	-
Tambak Semi Intensif/ <i>Semi Intensive Brackishwater Pond</i>	-	-
<b>Sub Jumlah/Sub Total</b>	<b>1 617,00</b>	<b>55 570 000 000</b>
<b>Jumlah/Total</b>	<b>1 637,40</b>	<b>56 197 500 000</b>

Sumber/Source: Dinas Perikanan Kabupaten Toraja Utara/*Regional Office of Fishery of Toraja Utara Regency*



**5.4 PETERNAKAN  
LIVESTOCK**

**Tabel 5.4.1 Populasi Ternak Menurut Kecamatan dan Jenis Ternak (ekor) di Kabupaten Toraja Utara, 2019 dan 2020**  
*Population of Livestock by Subdistrict and Type of Livestock (heads) in Toraja Utara Regency, 2019 and 2020*

Kecamatan Subdistrict	Sapi Perah Dairy Cattle		Sapi Potong Beef Cattle	
	2019	2020	2019	2020
(1)	(2)	(3)	(4)	(5)
010 Sopai	-	-	-	-
020 Kesu	-	-	-	-
030 Sanggalangi	-	-	51	6
040 Buntao	-	-	60	11
050 Rantebua	-	-	150	91
060 Nanggala	-	-	70	21
070 Tondon	-	-	-	-
080 Tallunglipu	-	-	25	-
090 Rantepao	-	-	15	-
100 Tikala	-	-	25	-
110 Sesean	-	-	20	-
120 Balusu	-	-	6	-
130 Sa'dan	-	-	30	9
140 Bangkelekila	-	-	-	-
150 Sesean Suloara	-	-	15	7
160 Kapala Pitu	-	-	-	-
170 Dende Piongan Napo	-	-	15	-
180 Awan Rante Karua	-	-	40	18
190 Rindingallo	-	-	49	17
200 Buntu Pepasan	-	-	17	15
210 Baruppu	-	-	13	13
<b>Toraja Utara</b>	<b>-</b>	<b>-</b>	<b>601</b>	<b>208</b>

Lanjutan Tabel/*Continued Table* 5.4.1

Kecamatan Subdistrict	Kerbau Buffalo		Kuda Horse	
	2019	2020	2019	2020
(1)	(6)	(7)	(8)	(9)
010 Sopai	960	960	-	-
020 Kesu	1 215	1 215	-	-
030 Sanggalangi	1 459	1 459	-	-
040 Buntao	1 050	1 050	3	-
050 Rantebua	1 300	1 300	5	...
060 Nanggala	1 561	1 561	5	-
070 Tondon	1 900	900	3	-
080 Tallunglipu	1 650	1 650	3	-
090 Rantepao	650	650	3	-
100 Tikala	850	850	-	-
110 Sesean	900	900	-	...
120 Balusu	1 240	1 240	5	-
130 Sa'dan	1 450	1 450	-	-
140 Bangkelekila	610	610	1	-
150 Sesean Suloara	467	467	-	-
160 Kapala Pitu	561	561	-	-
170 Dende Piongan Napo	600	600	8	-
180 Awan Rante Karua	700	300	14	-
190 Rindingallo	1 560	1 560	12	-
200 Buntu Pepasan	1 380	1 380	16	-
210 Baruppu	960	960	10	-
<b>Toraja Utara</b>	<b>23 023</b>	<b>21 623</b>	<b>88</b>	<b>...</b>

Lanjutan Tabel/*Continued Table 5.4.1*

Kecamatan Subdistrict	Kambing Goat		Domba Sheep		Babi Pig	
	2019	2020	2019	2020	2019	2020
(1)	(11)	(12)	(13)	(14)	(15)	(16)
010 Sopai	10	10	-	-	25 400	...
020 Kesu	10	10	-	-	26 550	...
030 Sanggalangi	10	10	-	-	34 400	...
040 Buntao	20	20	-	-	13 250	...
050 Rantebua	425	435	-	-	10 000	...
060 Nanggala	30	30	-	-	24 500	...
070 Tondon	7	7	-	-	31 200	...
080 Tallunglipu	20	20	-	-	27 550	...
090 Rantepao	15	15	-	-	35 500	...
100 Tikala	10	10	-	-	15 400	...
110 Sesean	-	-	-	-	19 700	...
120 Balusu	15	15	-	-	11 230	...
130 Sa'dan	16	16	-	-	17 600	...
140 Bangkelekila	-	-	-	-	10 000	...
150 Sesean Suloara	-	-	-	-	11 230	...
160 Kapala Pitu	-	-	-	-	11 240	...
170 Dende Piongan Napo	-	-	-	-	10 200	...
180 Awan Rante Karua	46	79	-	-	9 230	...
190 Rindingallo	-	-	-	-	20 500	...
200 Buntu Pepasan	-	-	-	-	15 400	...
210 Baruppu	-	-	-	-	14 425	...
<b>Toraja Utara</b>	<b>634</b>	<b>677</b>	<b>-</b>	<b>-</b>	<b>394 505</b>	<b>476 559</b>

 Sumber/*Source:* Dinas Pertanian Kabupaten Toraja Utara/*Regional Office of Agriculture of Toraja Utara Regency*

**Tabel**  
**Table** 5.4.2

**Populasi Unggas Menurut Kecamatan dan Jenis Unggas (Ekor) di Kabupaten Toraja Utara, 2019 dan 2020**  
**Population of Poultry by Subdistrict and Type of Poultry (heads) in Toraja Utara Regency, 2019 and 2020**

Kecamatan Subdistrict	Ayam Kampung Native Chicken		Ayam Petelur Layer	
	2019	2020	2019	2020
(1)	(2)	(3)	(4)	(5)
010 Sopai	8 516	8 635	3 401	3 986
020 Kesu	8 617	9 112	2 126	2 765
030 Sanggalangi	13 301	14 505	1 417	1 743
040 Buntao	15 049	16 821	850	921
050 Rantebua	15 192	16 657	709	785
060 Nanggala	12 315	13 452	992	997
070 Tondon	42 694	45 897	1 417	1 678
080 Tallunglipu	25 162	26 243	7 085	12 786
090 Rantepao	34 975	36 653	9 920	14 236
100 Tikala	10 389	12 233	568	589
110 Sesean	42 502	45 233	565	573
120 Balusu	17 658	18 127	992	993
130 Sa'dan	14 778	15 325	850	865
140 Bangkelekila	8 897	9 547	284	362
150 Sesean Suloara	10 573	12 214	567	632
160 Kapala Pitu	9 389	10 678	368	372
170 Dende Piongan Napo	8 374	9 435	283	396
180 Awan Rante Karua	8 600	9 263	567	543
190 Rindingallo	15 527	16 232	1 417	1 695
200 Buntu Pepasan	19 261	10 352	850	856
210 Baruppu	8 650	9 253	737	788
<b>Toraja Utara</b>	<b>350 419</b>	<b>365 867</b>	<b>35 965</b>	<b>48 561</b>

Lanjutan Tabel/Continued Table 5.4.2

Kecamatan Subdistrict	Ayam Pedaging Broiler		Itik (Itik Manila) Duck	
	2019	2020	2019	2020
(1)	(6)	(7)	(8)	(9)
010 Sopai	793	823	840	924
020 Kesu	794	954	2 101	2 352
030 Sanggalangi	794	832	2 521	2 341
040 Buntao	318	459	1 163	1 643
050 Rantebua	316	457	720	737
060 Nanggala	318	574	3 459	2 874
070 Tondon	476	692	1 050	1 867
080 Tallunglipu	3 174	6 773	630	642
090 Rantepao	3 967	7 989	1 050	1 128
100 Tikala	317	467	1 034	1 152
110 Sesean	495	875	924	938
120 Balusu	476	532	630	663
130 Sa'dan	476	493	798	825
140 Bangkelekila	159	254	378	386
150 Sesean Suloara	159	452	252	265
160 Kapala Pitu	317	475	168	174
170 Dende Piongan Napo	317	432	210	253
180 Awan Rante Karua	476	483	378	389
190 Rindingallo	794	1 985	210	246
200 Buntu Pepsasan	317	567	378	393
210 Baruppu	159	563	168	121
<b>Toraja Utara</b>	<b>15 412</b>	<b>27 131</b>	<b>19 062</b>	<b>20 313</b>

Sumber/Source: Dinas Pertanian Kabupaten Toraja Utara/Regional Office of Agriculture of Toraja Utara Regency

**Tabel**  
**Table** 5.4.3**Produksi Daging Ternak Menurut Kecamatan dan Jenis Ternak (kg) di Kabupaten Toraja Utara, 2019 dan 2020**  
**Meat Production by Subdistrict and Type of Livestock (kgs) in Toraja Utara Regency, 2019 and 2020**

Kecamatan Subdistrict	Sapi Perah Dairy Cattle		Sapi Potong Beef Cattle	
	2019	2020	2019	2020
(1)	(2)	(3)	(4)	(5)
010 Sopai	-	-	-	...
020 Kesu	-	-	-	...
030 Sanggalangi	-	-	5 355	...
040 Buntao	-	-	6 300	...
050 Rantebua	-	-	15 750	...
060 Nanggala	-	-	7 350	...
070 Tondon	-	-	-	...
080 Tallunglipu	-	-	2 625	...
090 Rantepao	-	-	1 575	...
100 Tikala	-	-	2 625	...
110 Sesean	-	-	2 100	...
120 Balusu	-	-	630	...
130 Sa'dan	-	-	3 150	...
140 Bangkelekila	-	-	-	...
150 Sesean Suloara	-	-	1 575	...
160 Kapala Pitu	-	-	-	...
170 Dende Piongan Napo	-	-	1 575	...
180 Awan Rante Karua	-	-	4 200	...
190 Rindingallo	-	-	5 145	...
200 Buntu Pepsasan	-	-	1 785	...
210 Baruppu	-	-	1 365	...
<b>Toraja Utara</b>	<b>-</b>	<b>-</b>	<b>63 105</b>	<b>...</b>

Lanjutan Tabel/Continued Table 5.4.3

Kecamatan Subdistrict	Kerbau Buffalo		Kuda Horse	
	2019	2020	2019	2020
(1)	(6)	(7)	(8)	(9)
010 Sopai	144 000	72 416	-	-
020 Kesu	182 250	83 526	-	-
030 Sanggalangi	218 850	74 400	-	-
040 Buntao	157 500	34 125	-	-
050 Rantebua	195 000	16 666	-	-
060 Nanggala	234 150	24 800	-	-
070 Tondon	135 000	23 014	-	-
080 Tallunglipu	247 500	42 656	-	-
090 Rantepao	97 500	29 958	-	-
100 Tikala	127 500	63 488	-	-
110 Sesean	135 000	81 344	-	-
120 Balusu	186 000	118 246	-	-
130 Sa'dan	217 500	128 960	-	-
140 Bangkelekila	91 500	60 115	-	-
150 Sesean Suloara	70 050	32 736	-	-
160 Kapala Pitu	84 150	37 299	-	-
170 Dende Piongan Napo	90 000	34 125	-	-
180 Awan Rante Karua	105 000	15 078	-	-
190 Rindingallo	234 000	33 331	-	-
200 Buntu Pepasan	207 000	28 173	-	-
210 Baruppu	144 000	23 610	-	-
<b>Toraja Utara</b>	<b>3 303 450</b>	<b>1 058 066</b>	-	-

Lanjutan Tabel/*Continued Table* 5.4.3

Kecamatan Subdistrict	Kambing Goat		Domba Sheep		Babi Pig	
	2019	2020	2019	2020	2019	2020
(1)	(11)	(12)	(13)	(14)	(15)	(16)
010 Sopai	120	...	-	-	...	54 580
020 Kesu	120	...	-	-	...	57 281
030 Sanggalangi	120	...	-	-	...	38 494
040 Buntao	240	...	-	-	...	16 489
050 Rantebua	5 100	...	-	-	...	10 686
060 Nanggala	360	...	-	-	...	18 385
070 Tondon	84	...	-	-	...	20 798
080 Tallunglipu	240	...	-	-	...	29 876
090 Rantepao	180	...	-	-	...	58 602
100 Tikala	120	...	-	-	...	34 587
110 Sesean	-	...	-	-	...	57 051
120 Balusu	180	...	-	-	...	56 419
130 Sa'dan	192	...	-	-	...	64 750
140 Bangkelekila	-	...	-	-	...	54 638
150 Sesean Suloara	-	...	-	-	...	55 787
160 Kapala Pitu	-	...	-	-	...	15 397
170 Dende Piongan Napo	-	...	-	-	...	23 728
180 Awan Rante Karua	552	...	-	-	...	5 573
190 Rindingallo	-	...	-	-	...	39 470
200 Buntu Pepasan	-	...	-	-	...	25 050
210 Baruppu	-	...	-	-	...	7 584
<b>Toraja Utara</b>	<b>7 608</b>	<b>...</b>	<b>-</b>	<b>-</b>	<b>...</b>	<b>745 225</b>

Sumber/*Source*: Dinas Pertanian Kabupaten Toraja Utara/*Regional Office of Agriculture of Toraja Utara Regency*



**Tabel**  
**Table** 5.4.4

**Produksi Daging Unggas Menurut Kecamatan dan Jenis Unggas (kg) di Kabupaten Toraja Utara, 2019 dan 2020**  
**Poultry Meat Production by Subdistrict and Type of Poultry (kgs) in Toraja Utara Regency, 2019 and 2020**

Kecamatan Subdistrict	Ayam Kampung Native Chicken		Ayam Petelur Layer	
	2019	2020	2019	2020
(1)	(2)	(3)	(4)	(5)
010 Sopai	7 664	1 498	3 741	6 145
020 Kesu	7 755	1 769	2 339	6 949
030 Sanggalangi	11 971	2 097	1 559	2 560
040 Buntao	13 544	2 372	935	1 536
050 Rantebua	13 673	2 395	780	1 281
060 Nanggala	11 084	1 942	1 091	1 792
070 Tondon	38 425	5 963	1 559	3 116
080 Tallunglipu	22 646	3 967	7 794	17 785
090 Rantepao	31 478	5 485	10 912	21 370
100 Tikala	9 350	2 205	625	1 027
110 Sesean	38 252	5 877	622	1 021
120 Balusu	15 892	2 784	1 091	1 792
130 Sa'dan	13 300	2 330	935	1 536
140 Bangkelekila	8 007	1 717	312	513
150 Sesean Suloara	9 516	1 667	624	1 324
160 Kapala Pitu	8 450	1 552	405	665
170 Dende Piongan Napo	7 537	1 584	311	512
180 Awan Rante Karua	7 740	1 493	624	1 024
190 Rindingallo	13 974	2 448	1 559	2 024
200 Buntu Pepasan	17 335	2 593	935	2 286
210 Baruppu	7 785	1 548	811	1 536
<b>Toraja Utara</b>	<b>315 378</b>	<b>55 286</b>	<b>39 564</b>	<b>77 794</b>

Lanjutan Tabel/*Continued Table 5.4.4*

Kecamatan Subdistrict	Ayam Pedaging Broiler		Itik (Itik Manila) Duck	
	2019	2020	2019	2020
(1)	(6)	(7)	(8)	(9)
010 Sopai	991	3 522	924	181
020 Kesu	993	3 859	2 311	442
030 Sanggalangi	993	3 610	2 773	533
040 Buntao	398	1 742	1 279	249
050 Rantebua	398	1 403	792	134
060 Nanggala	398	1 519	3 805	742
070 Tondon	595	2 523	1 155	207
080 Tallunglipu	3 968	14 097	693	134
090 Rantepao	4 959	17 723	1 155	244
100 Tikala	396	1 621	1 137	210
110 Sesean	619	2 199	1 016	198
120 Balusu	595	2 065	693	136
130 Sa'dan	595	2 145	878	147
140 Bangkelekila	199	728	416	81
150 Sesean Suloara	199	618	277	54
160 Kapala Pitu	396	1 408	185	37
170 Dende Piongan Napo	396	1 443	231	45
180 Awan Rante Karua	595	2 114	416	81
190 Rindingallo	993	3 527	231	45
200 Buntu Pepasan	396	1 408	416	80
210 Baruppu	199	706	185	36
<b>Toraja Utara</b>	<b>19 271</b>	<b>69 980</b>	<b>20 968</b>	<b>4 016</b>

Sumber/*Source*: Dinas Pertanian Kabupaten Toraja Utara/*Regional Office of Agriculture of Toraja Utara Regency*

**5.5 PERKEBUNAN  
CROPS**

**Tabel 5.5.1 Luas Areal Tanaman Perkebunan Menurut Kecamatan dan Jenis Tanaman di Kabupaten Toraja Utara (ha), 2019 dan 2020**  
*Planted Area of Estate Crops by Subdistrict and Type of Crops in Toraja Utara Regency (ha), 2019 and 2020*

Kecamatan Subdistrict	Kelapa Sawit Oil Palm		Kelapa Coconut		Karet Rubber	
	2019	2020	2019	2020	2019	2020
(1)	(2)	(3)	(4)	(5)	(6)	(7)
010 Soppai	-	-	3,50	5,00	-	-
020 Kesu	-	-	6,00	6,00	-	-
030 Sanggalangi	-	-	3,75	3,75	-	-
040 Buntao	-	-	6,25	6,25	-	-
050 Rantebua	-	-	-	-	-	-
060 Nanggala	-	-	-	-	-	-
070 Tondon	-	-	-	-	-	-
080 Tallunglipu	-	-	4,00	4,00	-	-
090 Rantepao	-	-	-	-	-	-
100 Tikala	-	-	6,00	6,00	-	-
110 Sesean	-	-	1,00	1,00	-	-
120 Balusu	-	-	-	-	-	-
130 Sa'dan	-	-	-	-	-	-
140 Bangkelekila	-	-	3,50	3,50	-	-
150 Sesean Suloara	-	-	-	-	-	-
160 Kapala Pitu	-	-	1,50	1,50	-	-
170 Dende Piongan Napo	-	-	-	-	-	-
180 Awan Rante Karua	-	-	-	-	-	-
190 Rindingallo	-	-	-	-	-	-
200 Buntu Pepasan	-	-	-	-	-	-
210 Baruppu	-	-	-	-	-	-
<b>Toraja Utara</b>	-	-	<b>35,50</b>	<b>37,00</b>	-	-

Lanjutan Tabel/Continued Table 5.5.1

Kecamatan Subdistrict	Kopi Arabika Arabica Coffee		Kopi Robusta Robusta Coffee	
	2019	2020	2019	2020
(1)	(8)	(9)	(10)	(11)
010 Sopai	255,00	235,00	161,00	161,00
020 Kesu	2,00	-	92,00	92,00
030 Sanggalangi	-	-	28,00	28,00
040 Buntao	68,50	68,50	149,00	149,00
050 Rantebua	174,00	174,00	77,00	77,00
060 Nanggala	131,00	131,00	200,00	200,00
070 Tondon	56,75	56,75	164,00	164,00
080 Tallunglipu	10,00	10,00	13,50	13,50
090 Rantepao	5,25	5,25	13,00	13,00
100 Tikala	302,00	340,40	94,00	94,00
110 Sesean	366,50	366,50	87,00	87,00
120 Balusu	13,00	13,00	32,00	32,00
130 Sa'dan	416,00	416,00	81,00	81,00
140 Bangkelekila	359,00	359,00	70,00	70,00
150 Sesean Suloara	368,50	368,50	61,00	61,00
160 Kapala Pitu	855,00	855,00	27,00	27,00
170 Dende Piongan Napo	876,29	875,79	140,00	140,00
180 Awan Rante Karua	823,00	907,00	19,00	19,00
190 Rindingallo	1 005,00	1 005,00	35,00	35,00
200 Buntu Pepasan	1 820,00	2 110,00	94,00	94,00
210 Baruppu	792,00	792,00	29,50	29,50
<b>Toraja Utara</b>	<b>8 698,79</b>	<b>9 088,69</b>	<b>1 667,00</b>	<b>1 667,00</b>

Lanjutan Tabel/Continued Table 5.5.1

Kecamatan Subdistrict	Kakao Cocoa		Tebu Sugar Cane		Tembakau Tobacco	
	2019	2020	2019	2020	2019	2020
(1)	(12)	(13)	(14)	(15)	(16)	(17)
010 Sopai	166,00	166,00	-	-	-	-
020 Kesu	109,00	109,00	-	-	-	-
030 Sanggalangi	48,00	48,00	-	-	-	-
040 Buntao	248,00	248,00	-	-	-	-
050 Rantebua	17,00	17,00	-	-	-	-
060 Nanggala	74,00	74,00	-	-	-	-
070 Tondon	200,00	200,00	-	-	-	-
080 Tallunglipu	55,00	55,00	-	-	-	-
090 Rantepao	18,00	18,00	-	-	-	-
100 Tikala	153,00	153,00	-	-	-	-
110 Sesean	15,00	15,00	-	-	-	-
120 Balusu	27,00	27,00	-	-	-	-
130 Sa'dan	35,00	35,00	-	-	-	-
140 Bangkelekila	57,00	57,00	-	-	-	-
150 Sesean Suloara	49,00	49,00	-	-	-	-
160 Kapala Pitu	31,00	31,00	-	-	-	-
170 Dende Piongan Napo	135,00	135,00	-	-	-	-
180 Awan Rante Karua	17,00	17,00	-	-	-	-
190 Rindingallo	29,00	29,00	-	-	-	-
200 Buntu Pepasan	40,00	40,00	-	-	-	-
210 Baruppu	25,00	25,00	-	-	-	-
<b>Toraja Utara</b>	<b>1.548,00</b>	<b>1.548,00</b>	-	-	-	-

Lanjutan Tabel/*Continued Table 5.5.1*

Kecamatan Subdistrict	Teh Tea		Cengkeh Clove	
	2019	2020	2019	2020
(1)	(18)	(19)	(20)	(21)
010 Sopai	-	-	64,00	64,00
020 Kesu	-	-	42,00	42,00
030 Sanggalangi	-	-	11,00	11,00
040 Buntao	-	-	46,00	46,00
050 Rantebua	-	-	126,00	169,00
060 Nanggala	-	-	55,00	55,00
070 Tondon	-	-	50,00	50,00
080 Tallunglipu	-	-	-	-
090 Rantepao	-	-	-	-
100 Tikala	-	-	72,00	72,00
110 Sesean	-	-	38,00	38,00
120 Balusu	-	-	33,00	33,00
130 Sa'dan	-	-	-	-
140 Bangkelekila	-	-	4,00	4,00
150 Sesean Suloara	-	-	2,00	2,00
160 Kapala Pitu	-	-	-	-
170 Dende Piongan Napo	-	-	-	-
180 Awan Rante Karua	-	-	-	-
190 Rindingallo	-	-	-	-
200 Buntu Pepasan	-	-	-	-
210 Baruppu	-	-	4,00	4,00
<b>Toraja Utara</b>	-	-	<b>547,00</b>	<b>590,00</b>

Lanjutan Tabel/*Continued Table 5.5.1*

Kecamatan Subdistrict	Vanili Vanilla		Kapok	
	2019	2020	2019	2020
(1)	(22)	(23)	(24)	(25)
010 Sopai	55,00	55,00	2,75	2,75
020 Kesu	7,00	12,00	0,50	0,50
030 Sanggalangi	3,00	3,00	-	-
040 Buntao	35,00	39,00	2,75	2,75
050 Rantebua	1,00	1,00	-	-
060 Nanggala	9,00	9,00	-	-
070 Tondon	-	-	-	-
080 Tallunglipu	20,00	20,00	-	-
090 Rantepao	-	-	-	-
100 Tikala	27,00	27,00	-	-
110 Sesean	-	-	3,50	3,50
120 Balusu	-	-	-	-
130 Sa'dan	-	-	-	-
140 Bangkelekila	18,00	18,00	2,25	2,50
150 Sesean Suloara	4,00	4,00	0,35	0,35
160 Kapala Pitu	17,00	17,00	1,65	1,65
170 Dende Piongan Napo	-	-	-	-
180 Awan Rante Karua	1,00	1,00	-	-
190 Rindingallo	18,00	18,00	3,00	3,00
200 Buntu Pepasan	20,00	20,00	-	-
210 Baruppu	20,00	20,00	-	-
<b>Toraja Utara</b>	<b>255,00</b>	<b>264,00</b>	<b>16,75</b>	<b>17,00</b>

Sumber/*Source*: Dinas Pertanian Kabupaten Toraja Utara/*Regional Office of Agriculture of Toraja Utara Regency*

**Tabel**  
**Table 5.5.2****Produksi Perkebunan Menurut Kecamatan dan Jenis Tanaman di Kabupaten Toraja Utara (ton), 2019 dan 2020***Production of Estates by Subdistrict and Type of Crops in Toraja Utara Regency (ton), 2019 and 2020*

Kecamatan Subdistrict	Kelapa Sawit Oil Palm		Kelapa Coconut		Karet Rubber	
	2019	2020	2019	2020	2019	2020
(1)	(2)	(3)	(4)	(5)	(6)	(7)
010 Sopai	-	-	0,40	0,40	-	-
020 Kesu	-	-	0,50	0,50	-	-
030 Sanggalangi	-	-	0,50	0,50	-	-
040 Buntao	-	-	0,40	0,40	-	-
050 Rantebua	-	-	-	-	-	-
060 Nanggala	-	-	-	-	-	-
070 Tondon	-	-	-	-	-	-
080 Tallunglipu	-	-	0,10	0,10	-	-
090 Rantepao	-	-	-	-	-	-
100 Tikala	-	-	0,05	0,05	-	-
110 Sesean	-	-	0,05	0,05	-	-
120 Balusu	-	-	-	-	-	-
130 Sa'dan	-	-	-	-	-	-
140 Bangkelekila	-	-	0,05	0,05	-	-
150 Sesean Suloara	-	-	-	-	-	-
160 Kapala Pitu	-	-	0,03	0,03	-	-
170 Dende Piongan Napo	-	-	-	-	-	-
180 Awan Rante Karua	-	-	-	-	-	-
190 Rindingallo	-	-	-	-	-	-
200 Buntu Pepasan	-	-	-	-	-	-
210 Baruppu	-	-	-	-	-	-
<b>Toraja Utara</b>	-	-	<b>2,08</b>	<b>2,08</b>	-	-



Lanjutan Tabel/Continued Table 5.5.2

Kecamatan Subdistrict	Kopi Arabika Arabica Coffee		Kopi Robusta Robusta Coffee	
	2019	2020	2019	2020
(1)	(8)	(9)	(10)	(11)
010 Sopai	147,20	149,00	57,98	80,00
020 Kesu	-	-	21,01	22,00
030 Sanggalangi	-	-	10,00	11,00
040 Buntao	24,34	12,70	96,03	84,00
050 Rantebua	70,00	70,00	28,20	40,00
060 Nanggala	452,40	34,00	100,01	103,00
070 Tondon	13,76	15,00	108,08	105,00
080 Tallunglipu	0,70	0,26	51,30	51,30
090 Rantepao	1,97	0,80	5,50	5,50
100 Tikala	123,00	137,00	27,01	30,00
110 Sesean	224,06	224,00	31,67	33,00
120 Balusu	1,13	0,70	15,00	15,00
130 Sa'dan	218,96	221,00	20,03	23,00
140 Bangkelekila	206,04	207,00	29,51	31,00
150 Sesean Suloara	185,85	186,00	23,80	23,00
160 Kapala Pitu	372,64	402,00	7,20	9,00
170 Dende Piongan Napo	467,87	486,00	88,38	85,00
180 Awan Rante Karua	408,68	768,00	2,01	3,00
190 Rindingallo	449,48	892,00	6,99	5,00
200 Buntu Pepasan	1 113,16	1 113,00	29,99	26,00
210 Baruppu	391,68	909,00	5,70	6,00
<b>Toraja Utara</b>	<b>4 872,92</b>	<b>5 827,46</b>	<b>765,40</b>	<b>790,80</b>

Lanjutan Tabel/Continued Table 5.5.2

Kecamatan Subdistrict	Kakao Cocoa		Tebu Sugar Cane		Tembakau Tobacco	
	2019	2020	2019	2020	2019	2020
(1)	(12)	(13)	(14)	(15)	(16)	(17)
010 Sopai	62,16	31,00	-	-	-	-
020 Kesu	16,80	12,50	-	-	-	-
030 Sanggalangi	5,25	42,00	-	-	-	-
040 Buntao	90,80	62,40	-	-	-	-
050 Rantebua	3,75	4,80	-	-	-	-
060 Nanggala	9,86	13,60	-	-	-	-
070 Tondon	34,32	31,00	-	-	-	-
080 Tallunglipu	9,25	5,00	-	-	-	-
090 Rantepao	3,62	28,50	-	-	-	-
100 Tikala	49,60	5,00	-	-	-	-
110 Sesean	5,20	2,40	-	-	-	-
120 Balusu	9,90	2,40	-	-	-	-
130 Sa'dan	9,36	3,80	-	-	-	-
140 Bangkelekila	23,03	11,20	-	-	-	-
150 Sesean Suloara	15,05	8,50	-	-	-	-
160 Kapala Pitu	10,40	4,80	-	-	-	-
170 Dende Piongan Napo	31,16	19,50	-	-	-	-
180 Awan Rante Karua	2,66	1,20	-	-	-	-
190 Rindingallo	3,22	1,80	-	-	-	-
200 Buntu Pepasan	6,25	3,40	-	-	-	-
210 Baruppu	4,14	2,00	-	-	-	-
<b>Toraja Utara</b>	<b>405,78</b>	<b>296,80</b>	-	-	-	-

Lanjutan Tabel/*Continued Table 5.5.2*

Kecamatan Subdistrict	Teh Tea		Cengkeh Clove	
	2019	2020	2019	2020
(1)	(18)	(19)	(20)	(21)
010 Sopai	-	-	2,14	2,14
020 Kesu	-	-	1,50	1,50
030 Sanggalangi	-	-	0,60	1,84
040 Buntao	-	-	37,80	37,80
050 Rantebua	-	-	243,00	243,00
060 Nanggala	-	-	3,83	3,83
070 Tondon	-	-	5,25	5,25
080 Tallunglipu	-	-	-	-
090 Rantepao	-	-	-	-
100 Tikala	-	-	1,26	1,26
110 Sesean	-	-	3,00	3,00
120 Balusu	-	-	2,30	2,30
130 Sa'dan	-	-	-	-
140 Bangkelekila	-	-	1,00	1,00
150 Sesean Suloara	-	-	-	-
160 Kapala Pitu	-	-	-	-
170 Dende Piongan Napo	-	-	-	-
180 Awan Rante Karua	-	-	-	-
190 Rindingallo	-	-	-	-
200 Buntu Pepasan	-	-	-	-
210 Baruppu	-	-	-	-
<b>Toraja Utara</b>	-	-	<b>301,68</b>	<b>302,92</b>

Lanjutan Tabel/*Continued Table 5.5.2*

Kecamatan Subdistrict	Vanili Vanilla		Kapok	
	2019	2020	2019	2020
(1)	(22)	(23)	(24)	(25)
010 Sopai	2,90	2,90	0,25	-
020 Kesu	1,55	1,55	0,20	0,20
030 Sanggalangi	-	-	-	-
040 Buntao	4,06	4,06	0,10	0,10
050 Rantebua	-	-	-	-
060 Nanggala	1,20	1,20	-	-
070 Tondon	-	-	-	-
080 Tallunglipu	0,58	0,58	-	-
090 Rantepao	-	-	-	-
100 Tikala	1,20	1,20	-	-
110 Sesean	-	-	0,10	0,10
120 Balusu	-	-	-	-
130 Sa'dan	-	-	-	-
140 Bangkelekila	0,60	0,60	0,20	0,20
150 Sesean Suloara	0,67	0,67	0,03	0,03
160 Kapala Pitu	0,31	0,31	0,10	0,10
170 Dende Piongan Napo	-	-	-	-
180 Awan Rante Karua	-	-	-	-
190 Rindingallo	-	-	0,22	0,22
200 Buntu Pepasan	-	0,60	-	-
210 Baruppu	0,31	0,31	-	-
<b>Toraja Utara</b>	<b>13,38</b>	<b>13,98</b>	<b>1,20</b>	<b>0,95</b>

Sumber/*Source*: Dinas Pertanian Kabupaten Toraja Utara/*Regional Office of Agriculture of Toraja Utara Regency*

**5.6 KEHUTANAN  
FORESTRY**

**Tabel 5.6.1** Luas Kawasan Hutan dan Konservasi Perairan<sup>1</sup> Menurut Kecamatan (ha) di Kabupaten Toraja Utara, 2020  
*Extent of Forest Area, Inland Water, Coastal, and Marine Ecosystem<sup>1</sup> by Subdistrict (ha) in Toraja Utara Regency, 2020*

Kecamatan <i>Subdistrict</i>	Tahun SK <sup>2</sup> <i>Year of Decree<sup>2</sup></i>	Luas Kawasan Hutan dan Konservasi Perairan <i>Extent of Forest Area, Inland Water, Coastal, and Marine Ecosystem</i>		
		Hutan Lindung <i>Protection Forest</i>	Suaka Alam dan Pelestarian Alam <i>Sanctuary Reserve and Nature Conservation Area</i>	Hutan Produksi Terbatas <i>Limited Production Forest</i>
(1)	(2)	(3)	(4)	(5)
010 Sopai	2019	-	-	-
020 Kesu	2019	-	-	-
030 Sanggalangi	2019	432,65	-	-
040 Buntao	2019	663,27	-	-
050 Rantebua	2019	2 749,68	-	-
060 Nanggala	2019	2 132,95	-	-
070 Tondon	2019	-	-	-
080 Tallunglipu	2019	-	-	-
090 Rantepao	2019	-	-	-
100 Tikala	2019	-	-	-
110 Sesean	2019	-	-	-
120 Balusu	2019	1 427,74	-	-
130 Sa'dan	2019	4 350,99	-	186,66
140 Bangkelekila	2019	492,93	-	2,52
150 Sesean Suloara	2019	339,24	-	-
160 Kapala Pitu	2019	255,04	-	-
170 Dende Piongan Napo	2019	-	-	-
180 Awan Rante Karua	2019	1 468,12	-	-
190 Rindingallo	2019	475,56	-	-
200 Buntu Pepasan	2019	8 465,15	-	240,13
210 Baruppu	2019	27 224,78	-	-
<b>Toraja Utara</b>	<b>2019</b>	<b>50 478,10</b>	<b>-</b>	<b>429,31</b>

Lanjutan Tabel/Continued Table 5.6.1

Kecamatan Subdistrict	Tahun SK <sup>2</sup> Year of Decree <sup>2</sup>	Luas Kawasan Hutan dan Konservasi Perairan Extent of Forest Area, Inland Water, Coastal, and Marine Ecosystem		
		Hutan Produksi Tetap Permanent Production Forest	Hutan Produksi Dapat dikonversi Convertible Production Forest	Jumlah Luas Hutan dan Perairan Total Forest Area and Water Area
(1)	(2)	(6)	(7)	(8)
010 Soppa	2019	-	-	-
020 Kesu	2019	-	-	-
030 Sanggalangi	2019	-	-	432,65
040 Buntao	2019	-	-	663,27
050 Rantebua	2019	-	-	2 749,68
060 Nanggala	2019	-	-	2 132,95
070 Tondon	2019	-	-	-
080 Tallunglipu	2019	-	-	-
090 Rantepao	2019	-	-	-
100 Tikala	2019	-	-	-
110 Sesean	2019	-	-	-
120 Balusu	2019	-	-	1 427,74
130 Sa'dan	2019	-	-	4 537,65
140 Bangkelekila	2019	-	-	495,45
150 Sesean Suloara	2019	-	-	339,24
160 Kapala Pitu	2019	-	-	255,04
170 Dende Piongan Napo	2019	-	-	-
180 Awan Rante Karua	2019	-	-	1 468,12
190 Rindingallo	2019	-	-	475,56
200 Buntu Pepasan	2019	-	-	8 705,28
210 Baruppu	2019	-	-	27 224,78
<b>Toraja Utara</b>	<b>2019</b>	<b>-</b>	<b>-</b>	<b>50 907,41</b>

Catatan/Note: <sup>1</sup> Berdasarkan Keputusan Menteri Lingkungan Hidup dan Kehutanan Tentang Penunjukan Kawasan Hutan dan Perairan Serta Tata Guna Hutan Kesepakatan (TGHK)/Based on Environment and Forestry Ministerial Decree on The Designation of Provincial Forest Area, Inland Water, Coastal and Marine Ecosystem and Forest Land Use by Concensus

<sup>2</sup> SK.362/MENLHK/SETJEN/PLA.0/5 Tahun 2019 Tentang Peta Perkembangan Pengukuhan Kawasan Hutan Provinsi Sulawesi Selatan

Sumber/Source: Dinas Kehutanan UPT Kabupaten Toraja Utara/Regional Office of Forestry of Toraja Utara Regency

<https://torutkab.bps.go.id>

*(Halaman ini sengaja dikosongkan)*

# 6

## INDUSTRI, PERTAMBANGAN & ENERGI *Industry, Mining and Energy*

### JUMLAH PERUSAHAAN DAN TENAGA KERJA INDUSTRI KECIL MENENGAH NUMBER OF COMPANIES AND LABOR OF SMALL AND MEDIUM INDUSTRY



1.103

3.380



2020

### HASIL PERTAMBANGAN DENGAN VOLUME JENIS GALIAN TERBANYAK NUMBER OF THE HIGHEST MINING VOLUME

**SIRTU**  
*Mix of Sand  
and Stone*

14.439

m<sup>3</sup>





<https://torutkab.bps.go.id>

*(Halaman ini sengaja dikosongkan)*

**PENJELASAN TEKNIS**

1. **Perusahaan atau usaha industri** adalah suatu unit (kesatuan) usaha yang melakukan kegiatan ekonomi, bertujuan menghasilkan barang atau jasa, terletak pada suatu bangunan atau lokasi tertentu, dan mempunyai catatan administrasi tersendiri mengenai produksi dan struktur biaya serta ada seorang atau lebih yang bertanggung jawab atas usaha tersebut.
2. **Industri manufaktur** dikelompokkan ke dalam 4 golongan berdasarkan banyaknya pekerja, yaitu: industri besar (100 orang pekerja atau lebih), industri sedang/menengah (20–99 orang pekerja), industri kecil (5–19 orang pekerja), dan industri mikro (1–4 orang pekerja).
3. **Pelanggan** adalah individu atau kelompok, baik rumah tangga, perusahaan atau institusi non profit yang membeli air bersih dari perusahaan air bersih.
4. **Air disalurkan** adalah volume air bersih yang disalurkan dari perusahaan air bersih. Satuan yang umum digunakan adalah meter kubik.
5. **Pelanggan** adalah individu atau kelompok, baik rumah tangga, perusahaan atau institusi non profit yang membeli air bersih dari perusahaan air bersih.

**TECHNICAL NOTES**

1. **Manufacturing establishment** is defined as a production unit engaged in economic activity, producing goods or services, located in a building or in a certain location, keeping a business record concerning the production and cost structure, and having a person or more that are responsible to those activities.
2. **Manufacturing industries** are categorized into four groups, based on the number of employees: large scale manufacturing (100 employees or more), medium scale manufacturing (20–99 employees), small scale manufacturing (5–19 employees), and micro industry (1–4 employees).
3. **Customers** are individuals or groups, whether households, companies or non-profit institutions that buy clean water from clean water companies.
4. **Distributed water** is the volume of water supply from water supply establishment.
5. **Customers** are individuals or groups, whether household, company or non-profit institutions that buy water supply from water supply establishment.

**URAIAN****Pertambangan**

Pada tahun 2020, produksi pertambangan terbesar berdasarkan volume meter kubik di Kabupaten Toraja Utara adalah sirtu, yakni sebesar 14.439,39 meter kubik.

**Energi**

Jumlah pelanggan PDAM pada tahun 2020 mencapai 13.103 pelanggan, dimana pelanggan terbanyak berada di Kecamatan Rantepao dan Tallunglipu.

Jumlah pelanggan PLN pada tahun 2019 mencapai 49.326 pelanggan, meningkat bila dibanding dengan tahun 2018 yang mencapai 47.896 pelanggan.

**DESCRIPTION****Mining**

*The biggest mining production in Toraja Utara Regency in 2020 was mix of sand and stone, with 14,439.39 metre cubics.*

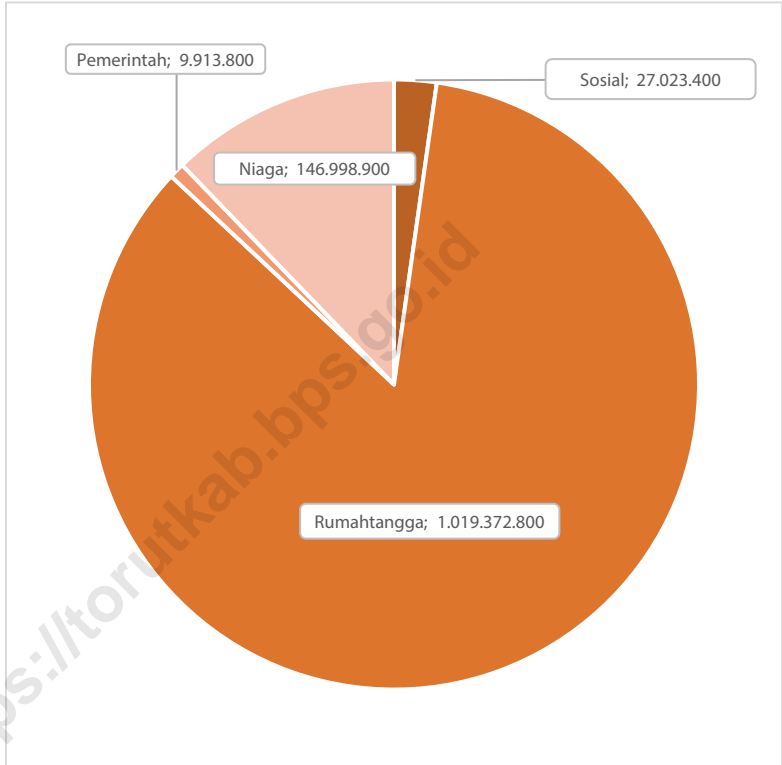
**Energy**

*In 2020, number of customers of Regional Water Supply Company reached 10.936 customers, where the highest number of customers located in Rantepao and Tallunglipu Subdistrict.*

*In 2019 number of customers Fare Company reached 49,326 customers, increased when compared to 2018 as many as 47,896 customers.*

**Gambar** 6.1  
**Figures**

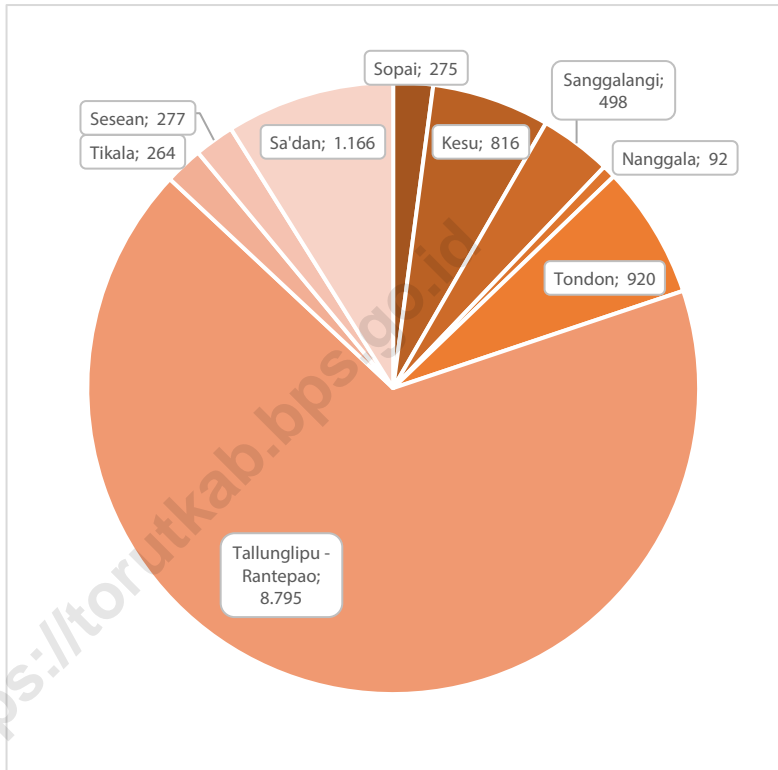
**Nilai Air yang Disalurkan Menurut Jenis Pelanggan di Kabupaten Toraja Utara (Rp), 2020**  
*Values of Distributed Water by Type of Customers in Toraja Utara Regency (Rp), 2020*



Sumber/Source: PDAM Kabupaten Toraja Utara Water Supply Company of Toraja Utara Regency

**Gambar** 6.2  
**Figures**

**Jumlah Pelanggan Air PT PDAM Menurut Kecamatan di Kabupaten Toraja Utara, 2020**  
**Number of Water Company Customers by Subdistrict in Toraja Utara Regency, 2020**



Sumber/Source: PDAM Kabupaten Toraja Utara Water Supply Company of Toraja Utara Regency

## 6.1 INDUSTRI INDUSTRY

**Tabel** 6.1.1 **Banyaknya Industri Kecil dan Menengah Di Kabupaten Toraja Utara, 2019 dan 2020**  
*Number of Small and Medium Industries in Toraja Utara Regency, 2019-2020*

	<i>Jenis Industri</i> <i>Industrial Type</i>	<i>Jumlah Perusahaan</i> <i>Number of Companies</i>		<i>Tenaga Kerja</i> <i>Labor</i>	
		2019	2020	2019	2020
	(1)	(2)	(3)	(4)	(5)
1.	Pertenunan	119	130	430	452
2.	Bordir	6	8	19	25
3.	Penjahitan	110	128	283	305
4.	Batik	6	6	17	17
5.	Kopi Bubuk	39	40	101	103
6.	Penggilingan Padi	44	44	97	97
7.	Kue Kering	38	44	140	150
8.	Pengolahan Mie	1	1	4	4
9.	Pengolahan Garam	-	-	-	-
10.	Pengolahan Sari Buah	4	4	18	18
11.	Tahu Tempe	7	7	55	55
12.	Air Minum Kemasan	21	21	90	90
13.	Pandai Besi	118	118	263	263
14.	Perbengkelan	148	152	517	524
15.	Logam	12	12	41	41
16.	Industri Kimia dan Meubel	125	125	637	637
17.	Foto Copy	29	31	72	76
18.	Anyaman	32	42	93	103
19.	Ukir – Ukiran	64	66	118	120
20.	Industri Minyak Atsiri	2	2	9	9
21.	Industri Pupuk	1	1	6	6
22.	Manik-manik	119	121	283	285
<b>Jumlah/Total</b>		<b>1 045</b>	<b>1 103</b>	<b>3 293</b>	<b>3 380</b>

Sumber/Source: Dinas Perindustrian, Koperasi, UKM Kabupaten Toraja Utara/Regional Office of Industry Cooperatives, Small and Medium Enterprises of Toraja Utara Regency

## 6.2 ENERGI ENERGY

**Tabel 6.2.1** Jumlah Pelanggan Listrik Daya Terpasang, Produksi, dan Distribusi Listrik PT. PLN (Persero) ULP Rantepao di Kabupaten Toraja Utara, 2016-2020  
*Number of Customer, Installed Electricity Power, Production, and Distribution of PT. PLN (Persero) ULP Rantepao in Toraja Utara Regency, 2016-2020*

Tahun Year	Jumlah Pelanggan Customers	Daya Terpasang Installed Electricity Power (VA)	Produksi Listrik Electricity Production (KWh)
(1)	(2)	(3)	(4)
2016	39 789	41 793 000	50 376 226
2017	42 324	45 017 000	58 042 268
2018	47 896	50 168 700	60 198 880
2019	49 326	54 833 700	63 586 690
2020	...	58 153 250	66 762 096

Lanjutan Tabel/*Continued Table* 6.2.1

<b>Tahun Year</b>	<b>Listrik Terjual Electricity Sold (KWh)</b>	<b>Dipakai Sendiri Own Used (KWh)</b>	<b>Susut/ Hilang Shrinkage/ Lost (KWh)</b>
(1)	(4)	(5)	(6)
<b>2016</b>	50 481 736	108 500	5 785 992
<b>2017</b>	51 205 580	522 738	6 314 249
<b>2018</b>	54 085 619	379 789	7 060 585
<b>2019</b>	58 080 376	622 258	6 504 529
<b>2020</b>	62 023 556	467 100	5 349 733

Sumber/*Source*: PT. PLN (Persero) ULP Rantepao/*State Electricity Company of Toraja Utara Regency*



**Tabel**  
**Table** 6.2.2

**Listrik Terjual (KWh) dan Nilai Pendapatan (ribu rupiah) PT. PLN (Persero) ULP Rantepao di Kabupaten Toraja Utara, 2020 dan 2019**  
**Electricity Sold and Income Values of PT. PLN (Persero) ULP Rantepao in Toraja Utara Regency, 2020 and 2019**

<b>Tahun Year</b>	<b>Listrik Terjual Electricity Sold (KWh)</b>	<b>Nilai Pendapatan Income Value (ribu rupiah)</b>
(1)	(2)	(3)
<b>2020</b>	62 023 556	65 159 833
<b>2019</b>	58 080 376	65 607 748

Sumber/Source: PT. PLN (Persero) ULP Rantepao/State Electricity Company of Toraja Utara Regency

**Tabel**  
**Table 6.2.3****Jumlah Pelanggan dan Air yang Disalurkan Menurut Kecamatan di Kabupaten Toraja Utara, 2020**  
**Number of Customers and Distributed Water by Subdistrict in Toraja Utara Regency, 2020**

Kecamatan Subdistrict	Pelanggan Number of Customers	Air Disalurkan Distributed Water (m <sup>3</sup> )	Nilai/Value (Rp)
(1)	(2)	(3)	(4)
010 Sopai	275	5 319	30 709 000
020 Kesu	866	11 852	65 359 100
030 Sanggalangi	498	8 909	57 036 550
040 Buntao	-	-	-
050 Rantebua	-	-	-
060 Nanggala	92	70	782 500
070 Tondon	920	2 737	26 268 700
080 Tallunglipu	8 795	138 200	934 814 250
090 Rantepao	264	1 776	9 455 500
100 Tikala	277	1 682	10 682 200
120 Balusu	-	-	-
130 Sa'dan	1 166	11 071	68 201 100
140 Bangkelekila	-	-	-
150 Sesean Suloara	-	-	-
160 Kapala Pitu	-	-	-
170 Dende Piongan Napo	-	-	-
180 Awan Rante Karua	-	-	-
190 Rindingallo	-	-	-
200 Buntu Pepasan	-	-	-
210 Baruppu	-	-	-
<b>Toraja Utara</b>	<b>13 153</b>	<b>181 616</b>	<b>1 203 308 900</b>

Sumber/Source: PDAM Kabupaten Toraja Utara/Water Supply Company of Toraja Utara Regency

**Tabel 6.2.4** Jumlah Pelanggan dan Air yang Disalurkan Menurut Jenis Pelanggan di Kabupaten Toraja Utara, 2020  
*Number of Customers and Distributed Water by Type of Customers in Toraja Utara Regency, 2020*

Jenis Pelanggan <i>Type of Customers</i>	Pelanggan <i>Number of Customers</i>	Air Disalurkan <i>Distributed Water</i> (m <sup>3</sup> )	Nilai <i>Value</i> (Rp)
(1)	(2)	(3)	(4)
Sosial <i>Social</i>	219	6 899	27 023 400
Rumah Tangga <i>Household</i>	12 173	160 552	1 019 372 800
Instansi Pemerintah <i>Government Institution</i>	61	1 411	9 913 800
Niaga <i>Trade</i>	650	12 754	146 998 900
Industri <i>Industry</i>	-	-	-
Khusus <i>Exclusive</i>	-	-	-
<b>Jumlah <i>Total</i></b>	<b>13 103</b>	<b>181 616</b>	<b>1 203 308 900</b>

Sumber/Source: PDAM Kabupaten Toraja Utara/Water Supply Company of Toraja Utara Regency

**Tabel**  
**Table** 6.2.5

**Banyaknya Air Minum Yang Disalurkan (dalam Kilo Liter)  
Menurut Jenis Konsumen Di Kabupaten Toraja Utara,  
2016–2020**

*Number Of Water Supplied (in kiloliters) by Type Of  
Consumers In Toraja Utara Regency, 2016–2020*

<b>Kecamatan Subdistrict</b>	<b>2016</b>	<b>2017</b>	<b>2018</b>	<b>2019</b>	<b>2020</b>
(1)	(2)	(3)	(4)	(5)	(6)
<b>Sosial Social</b>	<b>77 644</b>	<b>83 367</b>	<b>94 745</b>	<b>95 930</b>	<b>6 899</b>
Umum General	15 700	17 823	16 622	14 628	536
Khusus Special	61 944	65 544	78 123	81 302	6 363
<b>Non Niaga Non Commercial</b>	<b>1 189 871</b>	<b>1 454 559</b>	<b>1 590 519</b>	<b>1 667 705</b>	<b>161 963</b>
Rumah Tangga Household	1 181 916	1 443 680	1 579 213	1 654 862	160 552
Instansi Pemerintah Government	7 955	10 879	11 306	12 843	1 411
<b>Niaga Trade</b>	<b>90 091</b>	<b>124 340</b>	<b>139 122</b>	<b>140 776</b>	<b>12 754</b>
Kecil Small	85 529	111 617	125 605	133 757	12 224
Besar Large	4 562	12 723	13 517	7 019	530
<b>Industri/Industry</b>	-	-	-	-	-
Kecil/Small	-	-	-	-	-
Besar/Large	-	-	-	-	-
<b>Khusus/Exclusively</b>	-	-	-	-	-
Pelabuhan/Port	-	-	-	-	-
Lainnya/Others	-	-	-	-	-
<b>Jumlah Total</b>	<b>1 357 596</b>	<b>1 662 266</b>	<b>1 824 386</b>	<b>1 904 411</b>	<b>181 616</b>

Sumber/Source: PDAM Kabupaten Toraja Utara/Water Supply Company of Toraja Utara Regency

### 6.3 PERTAMBANGAN MINING

**Tabel 6.3.1** Produksi Pertambangan menurut Jenis Barang Galian menurut Jenis Barang di Kabupaten Toraja Utara, 2016-2020  
*Production of Mining by Commodity Type in Toraja Utara Regency, 2016-2020*

Jenis Galian Commodity Type	Satuan Unit	2016	2017	2018	2019	2020
(1)	(2)	(3)	(4)	(5)	(6)	(7)
Sirtu <i>Mix Of Sand and Stone</i>	M <sup>3</sup>	31 920,95	33 183,71	62 485,56	6 240	14 439
Pasir <i>Sand</i>	M <sup>3</sup>	136 039,33	242 325,42	58 773,28	5 485	11 327
Batu Kali <i>Stone</i>	M <sup>3</sup>	7 987,84	9 161,31	4 221,73	4 199	11 126
Tanah Sirtu/Urug <i>Hoard Land</i>	M <sup>3</sup>	35 729,02	36 477,58	73 815,1	738	12 404
Kerikil <i>Gravel</i>	M <sup>3</sup>	10 278,16	12 648,11	-	2 691	6 824
Batu Coral/Agregat <i>Cobble</i>	M <sup>3</sup>	90 053,41	91 042,77	127 391,75	-	-
Batu Pecah <i>Split</i>	M <sup>3</sup>	40 011,21	38 857,12	-	-	-

Sumber/Source: Dinas Perindustrian, Koperasi, UKM Kabupaten Toraja Utara/*Regional Office of Industry Cooperatives, Small and Medium Enterprises of Toraja Utara Regency*

**Tabel**  
**Table** 6.3.2**Nilai Retribusi Pertambangan menurut Jenis Barang Galian menurut Jenis Barang di Kabupaten Toraja Utara 2018-2020**  
**Retributions of Mining by Commodity Type in Toraja Utara, 2018-2020**

Jenis Galian Commodity Type	Satuan Unit	2018	2019	2020
(1)	(2)	(3)	(4)	(5)
Sirtu <i>Mix Of Sand and Stone</i>	Rupiah	1 124 739 000	124 795 000	288 787 800
Pasir <i>Sand</i>	Rupiah	611 239 200	109 689 200	216 546 800
Batu Kali <i>Stone</i>	Rupiah	105 542 500	104 965 500	278 141 250
Tanah Sirtu/Urug <i>Hoard Land</i>	Rupiah	885 781 200	7 381 500	120 430 000
Kerikil <i>Gravel</i>	Rupiah	-	67 271 000	170 595 750
Batu Coral/Agregat <i>Cobble</i>	Rupiah	124 739 000	-	-
Batu Pecah <i>Split</i>	Rupiah	-	-	-

Sumber/Source: Dinas Perindustrian, Koperasi, UKM Kabupaten Toraja Utara/Regional Office of Industry Cooperatives, Small and Medium Enterprises of Toraja Utara Regency

<https://torutkab.bps.go.id>

*(Halaman ini sengaja dikosongkan)*

# 7


## HOTEL & PARIWISATA

### Hotel and Tourism

2020

#### JUMLAH HOTEL DAN AKOMODASI LAINNYA

NUMBER OF HOTEL AND OTHER ACCOMODATIONS



#### JUMLAH WISATAWAN MANCANEGARA

NUMBER OF FOREIGN TOURISTS



2019

32.272

2020

730

Sumber :

DINAS PARIWISATA DAN KEBUDAYAAN KABUPATEN TORAJA UTARA

Source :

Regional Office of Tourism and Culture of Toraja Utara Regency



<https://torutkab.bps.go.id>

*(Halaman ini sengaja dikosongkan)*

**PENJELASAN TEKNIS**

1. **Wisatawan mancanegara** (wisman) ialah setiap pengunjung yang mengunjungi suatu negara di luar tempat tinggalnya, didorong oleh satu atau beberapa keperluan tanpa bermaksud memperoleh penghasilan di tempat yang dikunjungi dan lamanya kunjungan tersebut tidak lebih dari satu tahun (12 bulan). Definisi ini mencakup 2 (dua) kategori wisatawan mancanegara, yaitu :
  - a. Wisatawan (turis) ialah setiap pengunjung seperti definisi di atas yang tinggal paling sedikit 24 jam, akan tetapi tidak lebih dari 1 (satu) tahun di tempat yang dikunjungi, dengan maksud antara lain: berlibur, rekreasi, olah raga, bisnis, menghadiri pertemuan, studi, dan kunjungan dengan alasan kesehatan.
  - b. Excursionist ialah setiap pengunjung seperti definisi di atas yang tinggal kurang dari 24 jam di tempat yang dikunjungi (termasuk "Cruise passengers"). Cruise Passengers ialah setiap pengunjung yang tiba di suatu negara di mana mereka tidak menginap di akomodasi yang tersedia di negara tersebut.
2. **Usaha penyediaan akomodasi** adalah usaha yang menyediakan pelayanan penginapan yang dapat dilengkapi dengan pelayanan pariwisata lainnya. Usaha

**TECHNICAL NOTES**

1. **An International Visitor** (*foreign tourist*) is any person visiting a country other than his usual place of residence for any reason other than for earning income in the country visited, and the length of stay is no more than one year (12 months). This definition covers two categories of foreign visitors, namely:
  - a. "Tourist" is any visitor staying for at least 24 hours, but no more than one year, in the country visited, with the intention of visiting, and for any of these purposes: Pleasure, recreation and sports, Business, visiting friends and relatives, missions, attending meetings, conferences, visit for health reasons and study.
  - b. "Excursionist" is any visitor staying less than 24 hours in the country visited including, "Cruise Passengers", i.e. visitors arriving in a country without staying in any accommodation available in the visited country.
2. **The business of providing accommodation** is a business that provides specialty services that can be equipped with other tourism services. It includes hotel, villa,

penyediaan akomodasi dapat berupa hotel, vila, pondok wisata, bumi perkemahan, persinggahan karavan, dan akomodasi lainnya yang digunakan untuk tujuan pariwisata.

3. **Hotel** adalah penyediaan akomodasi secara harian berupa kamar-kamar di dalam satu bangunan yang dapat dilengkapi dengan jasa pelayanan makan dan minum, kegiatan hiburan dan atau fasilitas lainnya. Hotel terdiri dari hotel berbintang dan hotel non- bintang.
4. **Hotel bintang** adalah usaha penyediaan jasa pelayanan penginapan, makan minum serta jasa lainnya bagi umum dengan menggunakan sebagian atau seluruh bangunan. Usaha ini dikelola secara komersial serta memenuhi ketentuan persyaratan sebagai hotel bintang (termasuk berlian) yang ditetapkan dalam surat keputusan instansi yang membinanya. Misalnya hotel bintang lima, hotel bintang empat dan seterusnya.
5. **Tingkat penghunian kamar hotel** adalah persentase banyaknya malam kamar yang dihuni terhadap banyaknya malam kamar yang tersedia.
6. **Rata-rata lamanya tamu menginap** adalah banyaknya malam tempat tidur yang terpakai (malam tamu) dengan banyaknya tamu yang menginap di hotel atau akomodasi lainnya.

*cottage, camping, caravan stop, and other accommodation that are used for tourism purposes.*

3. **Hotel** is a daily supply of accommodation rooms within a building which can be equipped with eating and drinking services, entertainment activities and/or other facilities. Hotel consists of a classified hotel and a non-classified hotel.
4. **A star hotel** is the business of providing an accommodation, eating and drinking as well as other services for the public by using a building or a part of a building. It is managed commercially and meets specified requirements as a star hotel (including diamonds) set forth in the decree of fostering agency. For example, five star hotel, four star hotel, and so on.
5. **Room occupancy rate** is the number of room-nights occupied divided by the number of room-nights available. multiplied by 100 percent.
6. **Average length of stay** is the number of bed-nights used (guest night) divided by the number of guests coming to spend the night at the accommodation.

**URAIAN****Hotel dan Akomodasi**

Jumlah fasilitas hotel dan akomodasi lainnya di Kabupaten Toraja Utara pada tahun 2020 mencapai 51 akomodasi. Terdapat 2 hotel bintang empat, yaitu Hotel Misliana dan Hotel Toraja Heritage, yang berada di jantung kota. Selain itu terdapat 12 hotel bintang 1-3, dan 40 akomodasi lainnya seperti wisma dan penginapan tradisional.

**Kunjungan Wisatawan**

Jumlah kunjungan wisatawan mancanegara (wisman) pada objek wisata di Kabupaten Toraja Utara tahun 2020 mengalami penurunan yang sangat signifikan. Total kunjungan wisman yang tercatat hanya sebanyak 730 sampai akhir Desember tahun lalu. Angka ini turun hampir 98 persen dibandingkan tahun 2019. Hal ini disebabkan pembatasan perjalanan diakibatkan pandemi corona, baik di negara asal wisman maupun di Indonesia.

**DESCRIPTION****Hotel and Accomodation**

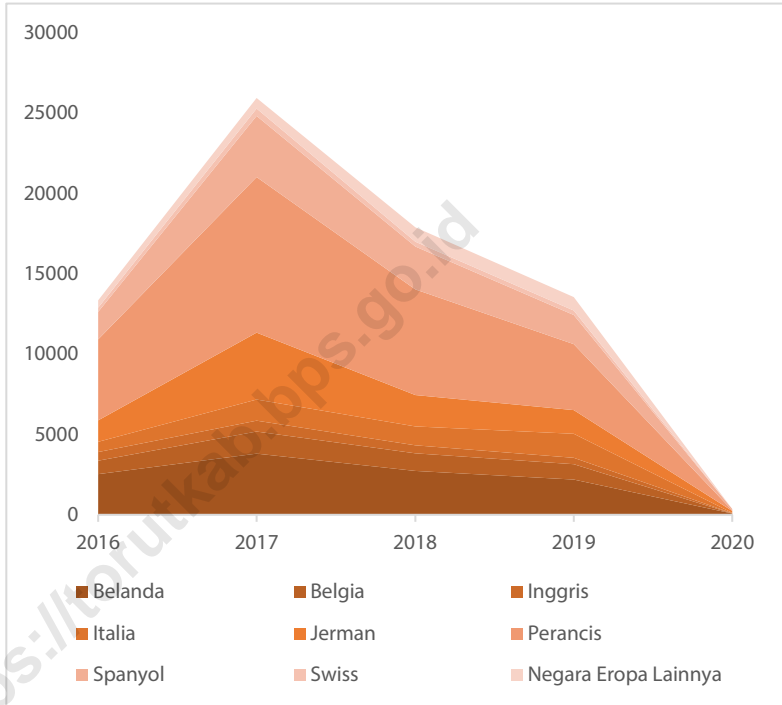
*Number of hotel and other accomodation in Toraja Utara Regency in 2020 were 51 accomodations. Among these 51 accomodations, there were 2 4-star hotel; Misliana Hotel and Toraja Heritage Hotel located around the capital. There were also total 12 hotels of 1-3 star hotel and 40 other accomodations, such as guest houses and other traditional accomodations.*

**Tourists**

*Number of 2020 foreign tourists in Toraja Utara Regency drastically down from previous year. There were only 730 foreign tourists visited Toraja Utara Regency as the last December. The number down almost 98 percent annually, in response to travel restrictions due to coronavirus outbreak around the world.*

**Gambar** 7.1  
**Figures**

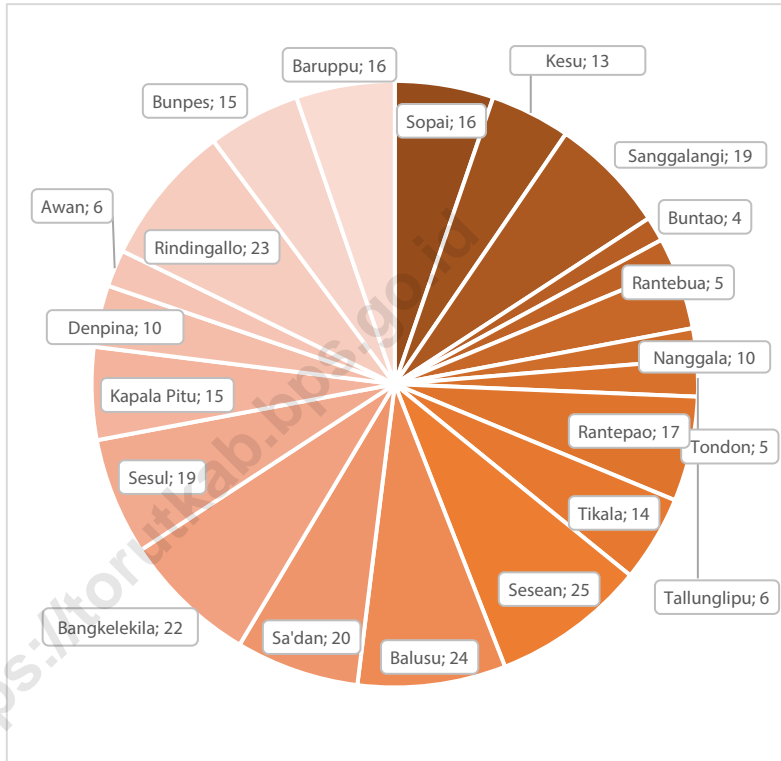
**Jumlah Kunjungan Wisatawan Mancanegara Asal Eropa di Kabupaten Toraja Utara, 2016-2020**  
**Number of European Tourist Visited in Toraja Utara Regency, 2016-2020**



Sumber/Source: Dinas Pariwisata dan Kebudayaan Kabupaten Toraja Utara/ Regional Office of Tourism and Culture of Toraja Utara Regency

**Gambar** 7.2  
**Figures**

**Jumlah Objek Wisata Menurut Kecamatan di Kabupaten Toraja Utara, 2020**  
**Number of Tourism Places by Subdistrict in Toraja Utara Regency, 2020**



Sumber/Source: Dinas Pariwisata dan Kebudayaan Kabupaten Toraja Utara/ Regional Office of Tourism and Culture of Toraja Utara Regency

**Tabel**  
**Table 7.1****Jumlah Rumah Makan/Restoran Menurut Kecamatan di  
Kabupaten Toraja Utara, 2016-2020**  
*Number of Restaurants by Subdistrict in Toraja Utara  
Regency, 2016-2020*

Kecamatan Subdistrict	2016	2017	2018	2019	2020
(1)	(2)	(3)	(4)	(5)	(6)
010 Sopai	-	2	3	3	4
020 Kesu	30	51	59	69	70
030 Sanggalangi	-	2	4	5	8
040 Buntao	-	3	5	5	6
050 Rantebua	-	2	3	4	6
060 Nanggala	-	1	1	3	4
070 Tondon	1	2	2	3	5
080 Tallunglipu	56	84	88	92	99
090 Rantepao	145	256	292	328	353
100 Tikala	1	1	3	6	7
110 Sesean	-	2	4	6	12
120 Balusu	-	3	3	4	8
130 Sa'dan	-	3	3	5	9
140 Bangkelekila	-	1	2	2	3
150 Sesean Suloara	-	1	3	3	4
160 Kapala Pitu	-	-	4	3	1
170 Dende Piongan Napo	-	2	4	4	7
180 Awan Rante Karua	1	-	1	1	1
190 Rindingallo	-	4	5	5	7
200 Buntu Pepasan	-	5	5	5	9
210 Baruppu	-	3	4	4	4
<b>Toraja Utara</b>	<b>234</b>	<b>428</b>	<b>498</b>	<b>560</b>	<b>627</b>

Sumber/Source: Dinas Pendapatan Daerah Kabupaten Toraja Utara/Regional Office of Revenue of Toraja Utara Regency

**Tabel**  
**Table** 7.2

**Jumlah Hotel dan Akomodasi Lainnya Menurut Klasifikasi di Kabupaten Toraja Utara, 2016-2020**  
**Number of Hotel and Other Accomodations by Classification in Toraja Utara Regency, 2016-2020**

Tahun Year	Hotel Berbintang Starred Hotels					Akomodasi Lainnya Other Accomodations
	Bintang 1 1 Star	Bintang 2 2 Star	Bintang 3 3 Star	Bintang 4 4 Star	Bintang 5 5 Star	
(1)	(2)	(3)	(4)	(5)	(6)	(7)
2016	4	2	4	3	-	31
2017	4	5	2	2	-	39
2018	3	2	3	2	-	63
2019	3	2	3	2	-	40
2020	3	2	4	2	-	40

Sumber/Source: Dinas Pariwisata dan Kebudayaan Kabupaten Toraja Utara/Regional Office of Tourism and Culture of Toraja Utara Regency



**Tabel**  
**Table** 7.3**Jumlah Wisatawan Nusantara Yang Berkunjung ke  
Kabupaten Toraja Utara Menurut Bulan, 2016-2020**  
**Number of Domestic Tourists Arrived By Month in Toraja  
Utara Regency, 2016-2020**

<b>Bulan Month</b>	<b>2016</b>	<b>2017</b>	<b>2018</b>	<b>2019</b>	<b>2020</b>
<b>(1)</b>	<b>(2)</b>	<b>(3)</b>	<b>(4)</b>	<b>(5)</b>	<b>(6)</b>
Januari/January	8 275	21 507	22 772	47 253	...
Februari/February	11 904	13 649	14 084	14 610	...
Maret/March	13 174	15 518	14 766	15 368	...
April/April	5 166	22 502	18 865	13 752	...
Mei/May	14 070	19 872	18 583	22 178	...
Juni/June	10 359	22 086	23 765	28 744	...
Juli/July	14 402	49 211	43 309	37 871	...
Agustus/August	8 934	28 004	25 972	25 836	...
September/September	21 213	30 642	30 523	29 205	...
Oktober/October	19 934	12 345	25 931	19 162	...
November/November	12 922	12 507	23 303	46 846	...
Desember/December	24 068	37 723	48 241	51 205	...
<b>Toraja Utara</b>	<b>164 421</b>	<b>285 566</b>	<b>310 114</b>	<b>352 030</b>	<b>...</b>

Sumber/Source: Dinas Pariwisata dan Kebudayaan Kabupaten Toraja Utara/Regional Office of Tourism and Culture of Toraja Utara Regency

**Tabel**  
**Table** 7.4**Jumlah Wisatawan Mancanegara Yang Berkunjung ke  
Kabupaten Toraja Utara Menurut Bulan, 2016-2020**  
**Number of Foreign Tourists Arrived By Month in Toraja Utara  
Regency, 2016-2020**

<b>Bulan Month</b>	<b>2016</b>	<b>2017</b>	<b>2018</b>	<b>2019</b>	<b>2020</b>
<b>(1)</b>	<b>(2)</b>	<b>(3)</b>	<b>(4)</b>	<b>(5)</b>	<b>(6)</b>
Januari/January	1 112	4 262	3 491	3 464	483
Februari/February	2 743	3 093	1 353	717	247
Maret/March	3 481	1 528	1 418	688	-
April/April	1 643	3 036	2 029	764	-
Mei/May	5 323	3 382	2 939	1 626	-
Juni/June	3 918	3 723	3 601	1 162	-
Juli/July	5 418	8 572	7 433	3 958	-
Agustus/August	4 079	11 027	9 053	5 482	-
September/September	9 337	10 718	7 429	4 760	-
Oktober/October	7 381	4 661	6 038	3 292	-
November/November	3 451	3 204	2 464	3 986	-
Desember/December	3 907	5 150	5 959	2 373	-
<b>Toraja Utara</b>	<b>54 793</b>	<b>62 356</b>	<b>53 207</b>	<b>32 272</b>	<b>730</b>

Sumber/Source: Dinas Pariwisata dan Kebudayaan Kabupaten Toraja Utara/Regional Office of Tourism and Culture of Toraja Utara Regency

**Tabel**  
**Table** 7.5**Jumlah Wisatawan Mancanegara Yang Berkunjung ke  
Kabupaten Toraja Utara Menurut Kewarganegaraan,  
2016-2020**  
**Number of Foreign Tourists Arrived By Nationality in Toraja  
Utara Regency, 2016-2020**

<b>Kewarganegaraan Nationality</b>	<b>2016</b>	<b>2017</b>	<b>2018</b>	<b>2019</b>	<b>2020</b>
(1)	(2)	(3)	(4)	(5)	(6)
Belanda/ <i>Netherlands</i>	2 530	3 821	2 741	2 207	91
Belgia/ <i>Belgium</i>	846	1 359	1 093	952	2
Inggris/ <i>United Kingdom</i>	533	694	499	395	12
Italia/ <i>Italy</i>	638	1 312	1 169	1 488	16
Jerman/ <i>Germany</i>	1 346	4 153	1 955	1 488	124
Perancis/ <i>France</i>	5 026	9 689	6 579	4 100	49
Spanyol/ <i>Spain</i>	1 708	3 802	2 653	1 802	67
Swiss/ <i>Switzerland</i>	260	455	314	291	10
Negara Eropa Lainnya <i>Other European Countries</i>	464	653	892	833	5
<b>Eropa/<i>Europe</i></b>	<b>13 351</b>	<b>25 938</b>	<b>17 895</b>	<b>13 556</b>	<b>391</b>
Amerika Serikat <i>United States of America</i>	708	412	612	455	14
Kanada/ <i>Canada</i>	186	287	134	272	6
Australia/ <i>Australia</i>	571	315	242	338	19
Selandia Baru/ <i>New Zealand</i>	332	314	45	27	-
<b>Amerika Utara dan Oceania <i>North America and Oceania</i></b>	<b>1 797</b>	<b>1 328</b>	<b>1 033</b>	<b>1 092</b>	<b>39</b>
Jepang/ <i>Japan</i>	322	644	596	289	17
Cina/ <i>China</i>	98	266	72	86	-
Malaysia/ <i>Malaysia</i>	204	174	111	264	20
Singapura/ <i>Singapore</i>	160	217	156	164	3
<b>Asia/<i>Asia</i></b>	<b>784</b>	<b>1 301</b>	<b>935</b>	<b>803</b>	<b>60</b>
<b>Lainnya <i>Other Countries</i></b>	<b>38 861</b>	<b>33 789</b>	<b>33 344</b>	<b>17 277</b>	<b>240</b>
<b>JUMLAH TOTAL</b>	<b>54 793</b>	<b>62 356</b>	<b>53 207</b>	<b>32 272</b>	<b>730</b>

Sumber/*Source*: Dinas Pariwisata dan Kebudayaan Kabupaten Toraja Utara/ *Regional Office of Tourism and Culture of Toraja Utara Regency*

**Tabel**  
**Table** 7.6**Rata-rata Lama Menginap Tamu Asing dan Tamu Domestik Menurut Bulan di Kabupaten Toraja Utara, 2020**  
*Average Stay Days of Foreign and Domestic Tourist by Month in Toraja Utara Regency, 2020*

<b>Bulan</b> <b>Month</b>	<b>Tamu Asing</b> <b>Foreign Tourist</b>	<b>Tamu Domestik</b> <b>Domestic Tourist</b>
(1)	(2)	(3)
Januari/January	3	4
Februari/February	2	2
Maret/March	-	-
April/April	-	-
Mei/May	-	-
Juni/June	-	-
Juli/July	-	1
AgustusAugust	-	1
September/September	-	1
Oktober/October	-	1
November/November	-	1
Desember/December	-	1

Sumber/Source: Dinas Pariwisata dan Kebudayaan Kabupaten Toraja Utara/Regional Office of Tourism and Culture of Toraja Utara Regency

**Tabel**  
**Table 7.7****Persentase Tingkat Penghunian Kamar dan Akomodasi Lainnya Menurut Bulan di Kabupaten Toraja Utara, 2020**  
**Percentage of Hotel and Other Accomodation Room Occupancy by Month in Toraja Utara Regency, 2020**

<b>Bulan</b> <b>Month</b>	<b>Tamu Asing</b> <b>Foreign Tourist</b>	<b>Tamu Domestik</b> <b>Domestic Tourist</b>
(1)	(2)	(3)
Januari/January	...	...
Februari/February	...	...
Maret/March	-	...
April/April	-	...
Mei/May	-	...
Juni/June	-	...
Juli/July	-	...
Agustus/August	-	...
September/September	-	...
Oktober/October	-	...
November/November	-	...
Desember/December	-	...

Sumber/Source: Dinas Pariwisata dan Kebudayaan Kabupaten Toraja Utara/Regional Office of Tourism and Culture of Toraja Utara Regency

**Tabel**  
**Table** 7.8**Jumlah Objek Wisata Menurut Kecamatan di Kabupaten Toraja Utara, 2020**  
**Number of Tourism Places by Subdistrict in Toraja Utara Regency, 2020**

Kecamatan Subdistrict	Objek Wisata Tourism Place
(1)	(2)
010 Sopai	16
020 Kesu	13
030 Sanggalangi	19
040 Buntao	4
050 Rantebua	5
060 Nanggala	10
070 Tondon	5
080 Tallunglipu	6
090 Rantepao	17
100 Tikala	14
110 Sesean	25
120 Balusu	24
130 Sa'dan	20
140 Bangkelekila	22
150 Sesean Suloara	19
160 Kapala Pitu	15
170 Dende Piongan Napo	10
180 Awan Rante Karua	6
190 Rindingallo	23
200 Buntu Pepasan	15
210 Baruppu	16
<b>Toraja Utara</b>	<b>304</b>

Sumber/Source: Dinas Pariwisata dan Kebudayaan Kabupaten Toraja Utara/Regional Office of Tourism and Culture of Toraja Utara Regency

<https://torutkab.bps.go.id>

*(Halaman ini sengaja dikosongkan)*

# 8

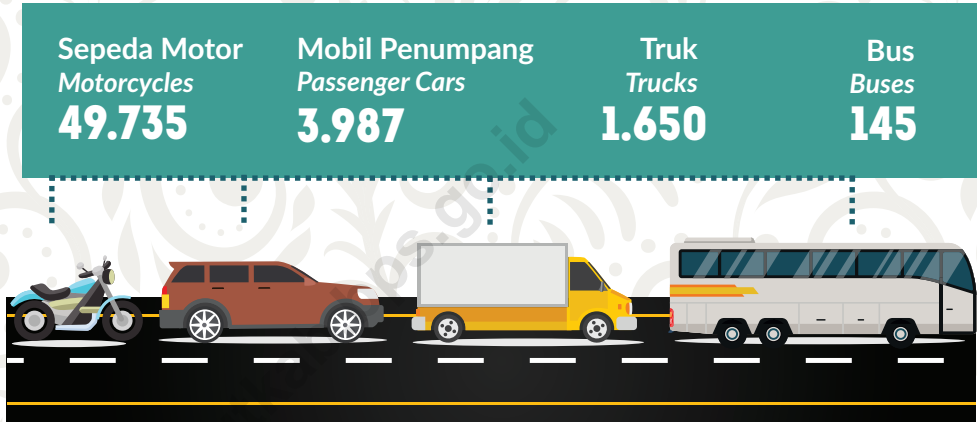
## TRANSPORTASI & KOMUNIKASI

### Transportation and Communication

2020

#### JUMLAH KENDARAAN BERMOTOR MENURUT JENIS KENDARAAN

##### NUMBER OF VEHICLES BY TYPE OF VEHICLE



Sumber : **DINAS PEKERJAAN UMUM DAN TATA RUANG KABUPATEN TORAJA UTARA**  
 Source : *Regional Office of Housing and Urban Development of Toraja Utara Regency*

#### PANJANG JALAN MENURUT KONDISI JALAN DALAM KILOMETER

##### LENGTH OF ROADS BY ROAD CONDITION IN KILOMETRES



Sumber : **SAMSAT TORAJA UTARA**  
 Source : *One-stop Administration Services Office of Toraja Utara*



<https://torutkab.bps.go.id>

*(Halaman ini sengaja dikosongkan)*

**PENJELASAN TEKNIS**

1. **Jalan negara** adalah jalan yg dibangun untuk transportasi lintas nasional, sehingga langsung menjadi tanggung jawab negara.
2. **Jalan provinsi** adalah jalan yg menjadi penghubung antar kabupaten/kota menjadi tanggung jawab pemerintah provinsi.
3. **Jalan kabupaten** adalah jalan yang menghubungkan ibukota kabupaten dengan ibukota kecamatan, dan menjadi tanggung jawab pemerintah kabupaten.
4. **Kendaraan bermotor** adalah setiap kendaraan yang digerakkan oleh peralatan teknik yang ada pada kendaraan tersebut, biasanya digunakan untuk angkutan orang atau barang di atas jalan raya selain kendaraan yang berjalan di atas rel. Kendaraan bermotor yang dicatat adalah semua jenis kendaraan kecuali kendaraan bermotor TNI/Polri dan Korps Diplomatik.
5. **Mobil penumpang** adalah setiap kendaraan bermotor yang dilengkapi dengan tempat duduk untuk sebanyak-banyaknya delapan orang, tidak termasuk tempat duduk untuk pengemudi, baik dilengkapi atau tidak dilengkapi bagasi.

**TECHNICAL NOTES**

1. **Country road** is road built for the transportation of cross-national, so into state responsibility.
2. **Provincial roads** is road becomes a liaison between the district / city are the responsibility of the provincial government.
3. **District road** is the road connect the capital districts with the subdistrict, and the responsibility of the district government.
4. **Motor vehicles** are any kind of vehicles motorized by machine set up in those vehicles, they are usually used for transporting peoples or goods on roads except vehicles moving along a railway line. The data cover all kinds of motor vehicles except those belong to Indonesia Army Force Indonesian State Police and Diplomatic Corps.
5. **Passenger cars** are any motor vehicles with no more than eight seats, excluding seat for driver, it can be with or without hoot.

6. **Mobil bis** adalah setiap kendaraan bermotor yang dilengkapi dengan tempat duduk untuk lebih dari delapan orang, tidak termasuk tempat duduk untuk pengemudi, baik dilengkapi atau tidak dilengkapi bagasi.
7. **Mobil truk** adalah setiap kendaraan bermotor yang digunakan untuk angkutan barang, selain mobil penumpang, mobil bis dan kendaraan bermotor roda dua.
6. **Buses** are large passenger cars having seats for more than eight passengers, excluding seat for driver, it can be with or without hoot.
7. **Trucks** are any motor vehicles used to transport goods excluding passenger cars, buses, and motorcycles.

**URAIAN****DESCRIPTION****Transportasi**

Kendaraan di Kabupaten Toraja Utara didominasi oleh sepeda motor. Jumlah sepeda motor berkontribusi lebih dari 88 persen terhadap total kendaraan dari tujuh kategori kendaraan di Kabupaten Toraja Utara pada akhir tahun 2020.

Total panjang jalan di Toraja Utara pada akhir tahun 2020 adalah sebesar 904,71 kilometer, dimana 744,40 kilometer (82,28 persen) merupakan jalan yang dikelola oleh pemerintah daerah.

**Komunikasi**

Banyaknya kantor pos yang ada di Kabupaten Toraja Utara pada tahun 2020 hanya ada satu yang terletak di pusat kabupaten, dimana tidak ada perubahan dari tahun-tahun sebelumnya.

**Transportation**

*Number of vehicles in Toraja Utara Regency dominated by motorcycles. Total motorcycles contributed more than 88 percent to its total vehicles (7 categories) in Toraja Utara Regency by end of last year.*

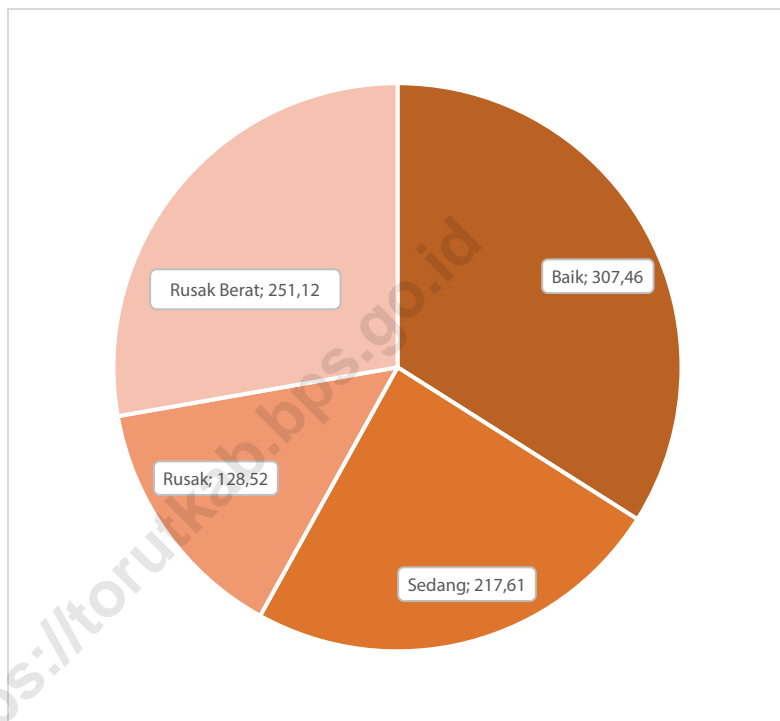
*Length of roads in Toraja Utara Regency in 2020 were 904,71 kilometres, with 744,40 kilometres (82,28 percent) under the regency government provision.*

**Communication**

*There were only one post office in all Toraja Utara Regency area, stagnant from year to year.*

**Gambar** 8.1  
**Figures**

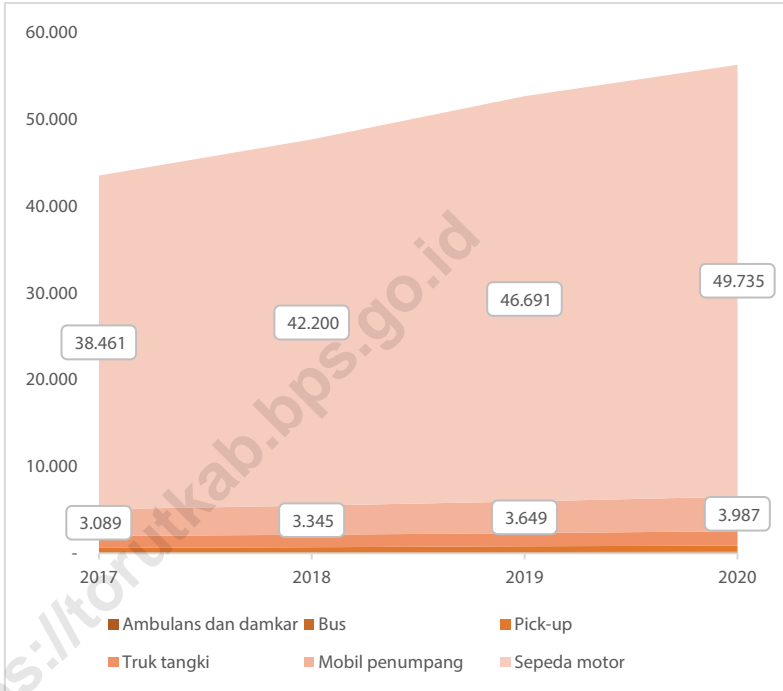
**Panjang Jalan Menurut Kondisi Jalan di Kabupaten Toraja Utara (km), 2020**  
**Length of Roads by Condition of Roads in Toraja Utara Regency (km), 2020**



Sumber/Source: Dinas Pekerjaan Umum dan Tata Ruang Kabupaten Toraja Utara/Regional Office of Housing and Urban Development of Toraja Utara Regency

**Gambar 8.2**  
**Figures**

**Jumlah Kendaraan Bermotor Menurut Jenis Kendaraan (unit) di Kabupaten Toraja Utara, 2017–2020**  
**Number of Registered Motor Vehicles by Type of Motor Vehicles (units) in Toraja Utara Regency, 2017–2020**



Sumber/Source: SAMSAT Toraja Utara/One-stop Administration Services Office of Toraja Utara

## 8.1 TRANSPORTASI TRANSPORTATION

**Tabel** 8.1.1 **Panjang Jalan Menurut Tingkat Kewenangan Pemerintahan di Kabupaten Toraja Utara (km), 2017–2020**  
**Table** 8.1.1 **Length of Roads by Level of Government Authority in Toraja Utara Regency (km), 2017–2020**

Tingkat Kewenangan Pemerintahan Level of Government Authority	2017	2018	2019	2020
(1)	(2)	(3)	(4)	(5)
Negara/State	34,70	34,70	34,70	34,70
Provinsi/Province	...	...	125,61	125,61
Kabupaten/Kota Regency/Municipality	...	...	744,40	744,40
<b>Jumlah/Total</b>	<b>904,71</b>	<b>904,71</b>	<b>904,71</b>	<b>904,71</b>

Sumber/Source: Dinas Pekerjaan Umum dan Tata Ruang Kabupaten Toraja Utara/Regional Office of Housing and Urban Development of Toraja Utara Regency

**Tabel**  
**Table** 8.1.2**Panjang Jalan Menurut Jenis Permukaan Jalan di Kabupaten Toraja Utara (km), 2017–2020**  
**Length of Roads by Type of Road Surface in Toraja Utara Regency (km), 2017–2020**

Jenis Permukaan Jalan Type of Road Surface	2017	2018	2019 <sup>1</sup>	2020 <sup>1</sup>
(1)	(2)	(3)	(4)	(5)
Aspal/Paved	...	...	283,22	288,42
Kerikil/Gravel	...	...	137,31	132,11
Tanah/Soil	...	...	184,42	184,42
Lainnya/Others	...	...	297,76	297,76
<b>Jumlah/Total</b>	<b>904,71</b>	<b>904,71</b>	<b>904,71</b>	<b>904,71</b>

Sumber/Source: <sup>1</sup>Terdapat diskrepansi sebesar 2 kilometer jalan yang merupakan kewenangan pemerintah Kabupaten/There were 2 kilometres discrepancy on regency level road

Sumber/Source: Dinas Pekerjaan Umum dan Tata Ruang Kabupaten Toraja Utara/Regional Office of Housing and Urban Development of Toraja Utara Regency



**Tabel** 8.1.3 **Panjang Jalan Menurut Kondisi Jalan di Kabupaten Toraja Utara (km), 2017–2020**  
**Table** **Length of Roads by Condition of Roads in Toraja Utara Regency (km), 2017–2020**

<b>Kondisi Jalan</b> <b>Condition of Roads</b>	<b>2017</b>	<b>2018</b>	<b>2019</b>	<b>2020</b>
(1)	(2)	(3)	(4)	(5)
Baik/ <i>Good</i>	...	...	267,46	307,46
Sedang/ <i>Moderate</i>	...	...	217,61	217,61
Rusak/ <i>Damage</i>	...	...	143,32	128,52
Rusak Berat/ <i>Severely Damage</i>	...	...	276,32	251,12
<b>Jumlah/Total</b>	<b>904,71</b>	<b>904,71</b>	<b>904,71</b>	<b>904,71</b>

Sumber/*Source*: Dinas Pekerjaan Umum dan Tata Ruang Kabupaten Toraja Utara/*Regional Office of Housing and Urban Development of Toraja Utara Regency*

**Tabel 8.1.4** Jumlah Kendaraan Bermotor Menurut Jenis Kendaraan (unit) di Kabupaten Toraja Utara, 2017–2020  
**Number of Registered Motor Vehicles by Type of Motor Vehicles (units) in Toraja Utara Regency, 2017–2020**

Akhir Tahun End of Year	Mobil Penumpang Passenger Cars	Bus Buses	Truk Tangki Trucks	Sepeda Motor Motorcycles
(1)	(2)	(3)	(4)	(5)
2017	3 089	112	1 363	38 461
2018	3 345	126	1 434	42 300
2019	3 649	140	1 511	46 691
2020	3 987	145	1 650	49 735

Lanjutan Tabel/*Continued Table 8.1.4*

<b>Akhir Tahun End of Year</b>	<b>Pick-up Double Cabin Box</b>	<b>Ambulans dan Damkar Ambulances and Fire Engines</b>	<b>Alat Berat Heavy Machineries</b>	<b>Jumlah Total</b>
(1)	(6)	(7)	(8)	(9)
2017	488	25	4	43 542
2018	564	27	-	47 696
2019	634	27	-	52 652
2020	722	34	-	56 273

Sumber/*Source*: SAMSAT Toraja Utara/*One-stop Administration Services Office of Toraja Utara*

## 8.2 KOMUNIKASI COMMUNICATION

**Tabel 8.2.1** Jumlah Kantor Pos Pembantu Menurut Kecamatan di Kabupaten Toraja Utara, 2016–2020  
*Number of Post Offices Subsidiaries by Subdistrict in Toraja Utara Regency, 2016–2020*

Kecamatan Subdistrict	2016	2017	2018	2019	2020
(1)	(2)	(3)	(4)	(5)	(5)
010 Sopai	–	–	–	–	–
020 Kesu	–	–	–	–	–
030 Sanggalangi	–	–	–	–	–
040 Buntao	–	–	–	–	–
050 Rantebua	–	–	–	–	–
060 Nanggala	–	–	–	–	–
070 Tondon	–	–	–	–	–
080 Tallunglipu	–	–	–	–	–
090 Rantepao	1	1	1	1	1
100 Tikala	–	–	–	–	–
110 Sesean	–	–	–	–	–
120 Balusu	–	–	–	–	–
130 Sa'dan	–	–	–	–	–
140 Bangkelekila	–	–	–	–	–
150 Sesean Suloara	–	–	–	–	–
160 Kapala Pitu	–	–	–	–	–
170 Dende Piongan Napo	–	–	–	–	–
180 Awan Rante Karua	–	–	–	–	–
190 Rindingallo	–	–	–	–	–
200 Buntu Pepasan	–	–	–	–	–
210 Baruppu	–	–	–	–	–
<b>Toraja Utara</b>	<b>1</b>	<b>1</b>	<b>1</b>	<b>1</b>	<b>1</b>

Sumber/Source : Kantor Pos dan Giro Kabupaten Toraja Utara/Post and Giro Office of Toraja Utara Regency

<https://torutkab.bps.go.id>

*(Halaman ini sengaja dikosongkan)*

# 9

## PERBANKAN & KOPERASI

*Banking and Cooperative*

2020

**JUMLAH KANTOR BANK**  
NUMBER OF BANK OFFICES



Kantor Cabang Pembantu (KCP)  
Sub-Branch Office

3

Kantor di Bawah KCP  
Under Sub-Branch Office

2

**JUMLAH DAN NILAI TABUNGAN<sup>1</sup>, GIRO<sup>2</sup>, DEPOSITO<sup>3</sup> BULAN DESEMBER**  
NUMBER AND VALUE OF SAVING<sup>1</sup>, ROUND<sup>2</sup> AND DEPOSIT<sup>3</sup> IN DECEMBER



### JUMLAH REKENING

1  
2  
3

163.068

3.048

1.512

Nominal Rekening

Rp1.492.605.477.492

Rp 357.402.239.244

Rp 840.759.600.000

<https://torutkab.bps.go.id>

*(Halaman ini sengaja dikosongkan)*

**PENJELASAN TEKNIS**

1. Data statistik perbankan bersumber dari Otoritas Jasa Keuangan.
2. Kantor bank terdiri dari Kantor Cabang (KC), Kantor Cabang Pembantu (KCP), dan kantor di bawah KCP.
3. **Koperasi** adalah organisasi bisnis yang dimiliki dan dioperasikan oleh orang-seorang demi kepentingan bersama. Koperasi melandaskan kegiatan berdasarkan prinsip gerakan ekonomi rakyat yang berdasarkan asas kekeluargaan.
4. **Jenis Koperasi** antara lain:
  - a. KUD (Koperasi Unit Desa)
  - b. KPR (Kredit Perumahan Rakyat)
  - c. KOPKAR (Koperasi Karyawan)
  - d. Lainnya (Koperasi Simpan Pinjam, dan lain-lain)

**TECHNICAL NOTES**

1. *Banking statistics are obtained from the Financial Services Authority.*
2. *Bank offices consist of branch office (KC), sub branch office (KCP), and offices under KCP.*
3. **Cooperative** is a cooperative is a business organization owned and operated by the individual for the common interest. Cooperatives bases its activities on the principle of people's economic movement based on the principle of kinship.
4. **Types of Cooperatives:**
  - a. KUD
  - b. KPR
  - c. KOPKAR
  - d. Other Cooperatives



**ULASAN****DESCRIPTION****Perbankan**

Pada tahun 2020, terdapat dua kantor bank yang berstatus sebagaikantor cabang pembantu (KCP) dan satu kantor di bawah KCP di Kabupaten Toraja Utara.

Pada bulan Desember 2020, total nilai tabungan, giro, dan deposit yang ada pada kantor bank di Kabupaten Toraja Utara berjumlah masing-masing 1,49 triliun, 0,36 triliun, dan 0,84 triliun rupiah.

**Koperasi**

Pada tahun 2020, Kecamatan Nanggala memiliki dua koperasi unit desa (KUD).

**Banking**

*In 2020, there were 2 sub-branch office banks and 1 under sub-branch office bank in Toraja Utara Regency.*

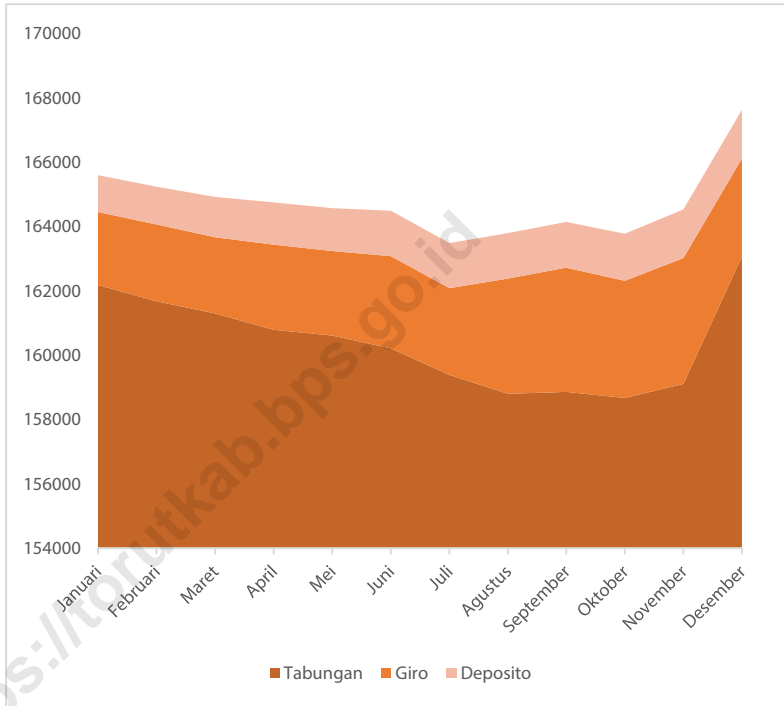
*At the end of December 2020, total savings, rounds, and deposits stored in office banks in Toraja Utara Regency 1.49 trillion, 0.36 trillion and 0.84 trillion rupiahs each.*

**Horticulture**

*In 2020, there were 2 KUD offices located in Nanggala Subdistrict.*

**Gambar** 9.1  
**Figures**

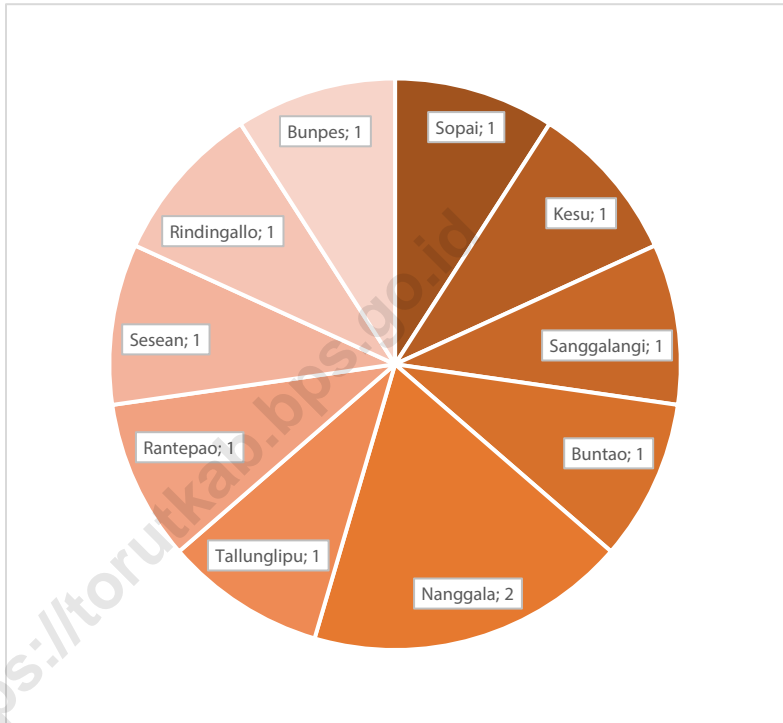
**Jumlah Rekening Tabungan, Giro, dan Deposito Menurut Bulan di Kabupaten Toraja Utara, 2020**  
**Number of Saving, Round and Deposit Accounts by Month in Toraja Utara Regency, 2020**



Sumber/Source: Otoritas Jasa Keuangan/Indonesia Financial Services Authority

**Gambar** 9.2  
**Figures**

**Jumlah Koperasi Unit Desa (KUD) Menurut Kecamatan di Kabupaten Toraja Utara, 2020**  
**Number of KUD by Subdistrict in Toraja Utara Regency, 2020**



Sumber/Source: Dinas Perindustrian, Koperasi, dan UMKM Kabupaten Toraja Utara/Regional Office of Industry, Cooperatives, Small and Medium Enterprises of Toraja Utara Regency

## 9.1 PERBANKAN BANKING

**Tabel 9.1.1** Jumlah Kantor Bank Menurut Kelompok Bank di Kabupaten Toraja Utara, 2015–2020  
*Number of Bank Offices by Group of Bank in Toraja Utara Regency, 2015–2020*

Kelompok Bank <i>Group of Banks</i>	2015		
	Kantor Cabang <i>Branch Office</i>	Kantor Cabang Pembantu (KCP) <i>Sub-Branch Office</i>	Kantor di Bawah KCP <i>Under Sub-Branch Office</i>
(1)	(2)	(3)	(4)
<b>Bank Umum Konvensional</b> <i>Conventional-based Commercial Banks</i>			
Bank Persero <i>State Banks</i>	-	-	2
Bank Pembangunan Daerah <i>Regional Government Banks</i>	-	1	-
Bank Swasta Nasional <i>Private National Banks</i>	-	-	-
Kantor Cabang Bank Asing <i>Branches of Foreign Banks</i>	-	-	-
<b>Bank Umum Syariah</b> <i>Sharia-based Commercial Banks</i>			
Bank Pembangunan Daerah <i>Regional Government Banks</i>	-	-	-
Bank Swasta Nasional <i>Private National Banks</i>	-	-	-

Lanjutan Tabel/*Continued Table 9.1.1*

Kelompok Bank <i>Group of Banks</i>	2016		
	Kantor Cabang <i>Branch Office</i>	Kantor Cabang Pembantu (KCP) <i>Sub-Branch Office</i>	Kantor di Bawah KCP <i>Under Sub-Branch Office</i>
(1)	(5)	(6)	(7)
<b>Bank Umum Konvensional</b> <i>Conventional-based Commercial Banks</i>			
Bank Persero <i>State Banks</i>	-	2	2
Bank Pembangunan Daerah <i>Regional Government Banks</i>	-	1	-
Bank Swasta Nasional <i>Private National Banks</i>	-	-	-
Kantor Cabang Bank Asing <i>Branches of Foreign Banks</i>	-	-	-
<b>Bank Umum Syariah</b> <i>Sharia-based Commercial Banks</i>			
Bank Pembangunan Daerah <i>Regional Government Banks</i>	-	-	-
Bank Swasta Nasional <i>Private National Banks</i>	-	-	-

Lanjutan Tabel/Continued Table 9.1.1

Kelompok Bank <i>Group of Banks</i>	2017		
	Kantor Cabang <i>Branch Office</i>	Kantor Cabang Pembantu (KCP) <i>Sub-Branch Office</i>	Kantor di Bawah KCP <i>Under Sub-Branch Office</i>
(1)	(8)	(9)	(10)
<b>Bank Umum Konvensional</b> <i>Conventional-based Commercial Banks</i>			
Bank Persero <i>State Banks</i>	-	2	2
Bank Pembangunan Daerah <i>Regional Government Banks</i>	1	1	-
Bank Swasta Nasional <i>Private National Banks</i>	-	-	-
Kantor Cabang Bank Asing <i>Branches of Foreign Banks</i>	-	-	-
<b>Bank Umum Syariah</b> <i>Sharia-based Commercial Banks</i>			
Bank Pembangunan Daerah <i>Regional Government Banks</i>	-	-	-
Bank Swasta Nasional <i>Private National Banks</i>	-	-	-

Lanjutan Tabel/Continued Table 9.1.1

Kelompok Bank <i>Group of Banks</i>	2018		
	Kantor Cabang <i>Branch Office</i>	Kantor Cabang Pembantu (KCP) <i>Sub-Branch Office</i>	Kantor di Bawah KCP <i>Under Sub-Branch Office</i>
(1)	(11)	(12)	(13)
<b>Bank Umum Konvensional</b> <i>Conventional-based Commercial Banks</i>			
Bank Persero <i>State Banks</i>	-	3	2
Bank Pembangunan Daerah <i>Regional Government Banks</i>	1	1	-
Bank Swasta Nasional <i>Private National Banks</i>	-	-	-
Kantor Cabang Bank Asing <i>Branches of Foreign Banks</i>	-	-	-
<b>Bank Umum Syariah</b> <i>Sharia-based Commercial Banks</i>			
Bank Pembangunan Daerah <i>Regional Government Banks</i>	-	-	-
Bank Swasta Nasional <i>Private National Banks</i>	-	-	-

Lanjutan Tabel/*Continued Table* 9.1.1

Kelompok Bank <i>Group of Banks</i>	2019		
	Kantor Cabang <i>Branch Office</i>	Kantor Cabang Pembantu (KCP) <i>Sub-Branch Office</i>	Kantor di Bawah KCP <i>Under Sub-Branch Office</i>
(1)	(14)	(15)	(16)
<b>Bank Umum Konvensional</b> <i>Conventional-based Commercial Banks</i>			
Bank Persero <i>State Banks</i>	-	3	2
Bank Pembangunan Daerah <i>Regional Government Banks</i>	1	1	-
Bank Swasta Nasional <i>Private National Banks</i>	-	-	-
Kantor Cabang Bank Asing <i>Branches of Foreign Banks</i>	-	-	-
<b>Bank Umum Syariah</b> <i>Sharia-based Commercial Banks</i>			
Bank Pembangunan Daerah <i>Regional Government Banks</i>	-	-	-
Bank Swasta Nasional <i>Private National Banks</i>	-	-	-



Lanjutan Tabel/Continued Table 9.1.1

Kelompok Bank <i>Group of Banks</i>	2020		
	Kantor Cabang <i>Branch Office</i>	Kantor Cabang Pembantu (KCP) <i>Sub-Branch Office</i>	Kantor di Bawah KCP <i>Under Sub-Branch Office</i>
(1)	(17)	(18)	(19)
<b>Bank Umum Konvensional</b> <i>Conventional-based Commercial Banks</i>			
Bank Persero <i>State Banks</i>	-	3	2
Bank Pembangunan Daerah <i>Regional Government Banks</i>	-	-	-
Bank Swasta Nasional <i>Private National Banks</i>	-	-	-
Kantor Cabang Bank Asing <i>Branches of Foreign Banks</i>	-	-	-
<b>Bank Umum Syariah</b> <i>Sharia-based Commercial Banks</i>			
Bank Pembangunan Daerah <i>Regional Government Banks</i>	-	-	-
Bank Swasta Nasional <i>Private National Banks</i>	-	-	-

Sumber/Source: Otoritas Jasa Keuangan/Indonesia Financial Services Authority

**Tabel**  
**Table** 9.1.2

**Posisi Kredit Bank Umum Menurut Bulan dan Sektor  
Ekonomi (rupiah) di Kabupaten Toraja Utara, 2020**  
**Value of Commercial Bank Credits by Month and Economic  
Sector (rupiahs) in Toraja Utara Regency, 2020**

<b>Bulan Month</b>	<b>Pertanian, Perburuan dan Kehutanan Agriculture, Hunting and Forestry</b>	<b>Perikanan Fishery</b>	<b>Pertambangan dan Penggalian Mining and Quarrying</b>
(1)	(2)	(3)	(4)
Januari/January	35 619 386 211	92 323 499	76 459 993
Februari/February	34 876 865 784	87 609 825	74 576 394
Maret/March	34 553 467 382	83 553 662	72 675 741
April/April	34 130 933 356	79 450 654	70 753 066
Mei/May	33 920 949 546	75 306 730	68 811 444
Juni/June	33 064 058 265	70 416 742	66 848 142
Juli/July	33 702 875 014	65 664 861	64 865 406
Agustus/August	33 682 550 733	59 852 050	62 861 196
September/September	33 528 898 758	55 529 171	60 835 339
Oktober/October	33 356 635 262	-	58 789 297
November/November	33 574 066 120	-	56 720 633
Desember/December	35 385 147 508	-	54 631 269

Lanjutan Tabel/*Continued Table* 9.1.2

<b>Bulan Month</b>	<b>Industri Pengolahan Processing Industry</b>	<b>Listrik, Gas, dan Air Electricity, Gas and Water</b>	<b>Konstruksi Construction</b>
(1)	(5)	(6)	(7)
Januari/ <i>January</i>	1 259 623 795	-	-
Februari/ <i>February</i>	1 247 663 358	-	-
Maret/ <i>March</i>	1 235 622 041	-	-
April/ <i>April</i>	1 224 158 157	-	-
Mei/ <i>May</i>	1 212 600 724	-	-
Juni/ <i>June</i>	1 199 556 696	-	-
Juli/ <i>July</i>	1 189 013 515	-	-
Agustus/ <i>August</i>	1 008 298 819	-	-
September/ <i>September</i>	1 026 684 847	-	-
Oktober/ <i>October</i>	1 014 738 266	-	-
November/ <i>November</i>	1 002 678 447	-	-
Desember/ <i>December</i>	990 499 931	-	-

Lanjutan Tabel/Continued Table 9.1.2

<b>Bulan Month</b>	<b>Perdagangan Besar dan Eceran Wholesale and Retail Trade</b>	<b>Penyediaan Akomodasi dan Makan Minum Provision of Accomodation, Eating and Drinking</b>	<b>Transportasi, Pergudangan, dan Komunikasi Transportation, Warehousing and Communications</b>
(1)	(8)	(9)	(10)
Januari/January	20 595 377 837	4 935 677 975	192 424 426
Februari/February	20 513 094 285	4 860 678 234	189 550 684
Maret/March	21 070 972 502	5 088 054 711	186 669 830
April/April	20 761 557 845	5 018 175 694	183 777 582
Mei/May	20 514 481 477	4 958 212 893	180 876 675
Juni/June	20 004 086 832	4 942 193 182	177 964 931
Juli/July	20 188 556 632	4 824 281 480	175 044 235
Agustus/August	19 695 378 867	4 771 924 956	172 113 051
September/September	19 902 524 024	5 105 066 366	169 171 370
Oktober/October	19 935 676 567	5 056 842 958	166 220 284
November/November	20 519 623 097	5 036 332 219	165 342 272
Desember/December	20 571 270 720	5 011 594 040	164 456 269

Lanjutan Tabel/*Continued Table 9.1.2*

<b>Bulan Month</b>	<b>Perantara Keuangan Financial Intermediaries</b>	<b>Real Estate, Usaha Persewaan, dan Jasa Perusahaan Real Estate, Business, Ownership, and Business Services</b>	<b>Administrasi Pemerintahan, Pertahanan, dan Jaminan Sosial Wajib Government Administration, Defense, and Compulsory Social Security</b>
(1)	(11)	(12)	(13)
Januari/January	-	-	-
Februari/February	-	-	-
Maret/March	-	-	-
April/April	-	492 542 924	-
Mei/May	-	482 468 402	-
Juni/June	-	570 803 710	-
Juli/July	-	558 912 069	-
Agustus/August	-	546 892 566	-
September/September	-	534 744 506	-
Oktober/October	-	522 493 766	-
November/November	-	510 103 403	-
Desember/December	-	497 607 261	-

Lanjutan Tabel/*Continued Table* 9.1.2

<b>Bulan Month</b>	<b>Jasa Pendidikan Education Services</b>	<b>Jasa Kesehatan dan Kegiatan Sosial Health Services and Social Activities</b>	<b>Jasa Masyarakat, Sosial Budaya, Hiburan dan Perorangan lainnya Community, Sociocultural, Entertainment, and Other Individual Services</b>
(1)	(14)	(15)	(16)
Januari/ <i>January</i>	206 840 502	-	14 754 395 058
Februari/ <i>February</i>	252 674 443	-	14 556 890 344
Maret/ <i>March</i>	247 787 866	-	15 069 474 638
April/ <i>April</i>	242 846 663	-	15 666 223 311
Mei/ <i>May</i>	237 856 516	-	15 954 081 563
Juni/ <i>June</i>	232 812 196	-	15 782 002 124
Juli/ <i>July</i>	227 717 697	-	15 588 092 201
Agustus/ <i>August</i>	222 569 133	-	14 988 630 763
September/ <i>September</i>	217 366 083	-	14 757 339 442
Oktober/ <i>October</i>	212 110 944	-	14 547 208 488
November/ <i>November</i>	206 799 305	219 131 877	14 343 545 984
Desember/ <i>December</i>	201 434 263	218 176 137	14 231 264 968

Lanjutan Tabel/Continued Table 9.1.2

<b>Bulan Month</b>	<b>Jasa Perorangan yang Melayani Rumah Tangga Individual Services which Serve Households</b>	<b>Badan Internasional dan Badan Ekstra Internasional Lainnya International Agency and Other Extra Agency International</b>	<b>Bukan Lapangan Usaha Lainnya Loans to Other Non Industrial Origin</b>
(1)	(17)	(18)	(19)
Januari/January	355 802 823	-	259 222 196 523
Februari/February	346 709 002	-	264 991 243 496
Maret/March	338 228 637	-	269 714 153 750
April/April	332 973 407	-	270 810 559 556
Mei/May	328 360 418	-	270 756 614 482
Juni/June	323 686 432	-	272 500 588 960
Juli/July	318 959 510	-	275 485 535 691
Agustus/August	314 172 382	-	279 173 402 619
September/September	309 324 381	-	286 045 789 288
Oktober/October	304 421 141	-	288 814 673 016
November/November	299 453 464	-	289 866 328 025
Desember/December	294 428 952	-	289 486 466 559

Sumber/Source: Otoritas Jasa Keuangan/Indonesia Financial Services Authority

**Tabel**  
**Table** 9.1.3

**Posisi Pinjaman Bank Umum Menurut Bulan dan Jenis Penggunaan di Kabupaten Toraja Utara, 2020**  
**Value of Commercial Bank Credits by Month and Type of Use in Toraja Utara Regency, 2020**

Bulan Month	Jumlah Rekening Rupiah Rupiah Accounts		
	Kredit Modal Kerja (KMK) Working Capital Loans	Kredit Investasi (KI) Investment Loans	Kredit Konsumsi (KK) Consumption Loans
(1)	(2)	(3)	(4)
Januari/January	448	195	1 674
Februari/February	436	191	1 710
Maret/March	434	190	1 733
April/April	424	190	1 739
Mei/May	418	188	1 744
Juni/June	414	182	1 758
Juli/July	415	182	1 773
Agustus/August	414	172	1 797
September/September	417	164	1 841
Oktober/October	415	159	1 858
November/November	419	158	1 862
Desember/December	425	161	1 864



Lanjutan Tabel/Continued Table 9.1.3

Bulan Month	Jumlah Nominal Laporan (rupiah) Total Bank Statements Nominal (rupiahs)		
	Kredit Modal Kerja (KMK) Working Capital Loans	Kredit Investasi (KI) Investment Loans	Kredit Konsumsi (KK) Consumption Loans
(1)	(5)	(6)	(7)
Januari/January	51 183 825 830	26 904 486 289	259 222 196 523
Februari/February	50 480 176 254	26 526 136 099	264 991 243 496
Maret/March	50 853 064 749	27 093 442 261	269 714 153 750
April/April	50 406 026 555	27 797 366 104	270 810 559 556
Mei/May	50 043 572 543	27 890 433 845	270 756 614 482
Juni/June	49 119 331 288	27 315 097 964	272 500 588 960
Juli/July	50 017 522 878	26 886 459 742	275 485 535 691
Agustus/August	49 745 792 150	25 779 452 366	279 173 402 619
September/September	50 034 510 739	25 632 973 548	286 045 789 288
Oktober/October	49 884 023 495	25 291 113 478	288 814 673 016
November/November	50 814 333 854	25 119 462 967	289 866 328 025
Desember/December	52 151 932 522	25 468 578 796	289 486 466 559

Sumber/Source: Otoritas Jasa Keuangan/Indonesia Financial Services Authority

**Tabel**  
**Table** 9.1.4**Jumlah Pinjaman Rupiah Bank Umum Menurut Bulan dan Skala Bisnis di Kabupaten Toraja Utara, 2020**  
**Value of Commercial Bank Credits by Month and Business Scale in Toraja Utara Regency, 2020**

Bulan Month	Jumlah Rekening Rupiah Rupiah Accounts	
	Usaha Mikro, Kecil, dan Menengah (UMKM) Micro, Small and Medium Enterprises	Non-UMKM
(1)	(2)	(3)
Januari/January	643	1 674
Februari/February	627	1 710
Maret/March	624	1 733
April/April	614	1 739
Mei/May	606	1 744
Juni/Juny	596	1 758
Juli/July	597	1 773
Agustus/August	586	1 797
September/September	581	1 841
Oktober/October	574	1 858
November/November	577	1 862
Desember/December	586	1 864

Lanjutan Tabel/Continued Table 9.1.4

Bulan Month	Jumlah Nominal Laporan (rupiah) Total Bank Statements Nominal (rupiahs)	
	Usaha Mikro, Kecil, dan Menengah (UMKM) Micro, Small and Medium Enterprises	Non-UMKM
(1)	(4)	(5)
Januari/January	78 088 312 119	259 222 196 523
Februari/February	77 006 312 353	264 991 243 496
Maret/March	77 946 507 010	269 714 153 750
April/April	78 203 392 659	270 810 559 556
Mei/May	77 934 006 388	270 756 614 482
Juni/June	76 434 429 252	272 500 588 960
Juli/July	76 903 982 620	275 485 535 691
Agustus/August	75 525 244 516	279 173 402 619
September/September	75 667 484 287	286 045 789 288
Oktober/October	75 175 136 973	288 814 673 016
November/November	75 933 796 821	289 866 328 025
Desember/December	77 620 511 318	289 486 466 559

Sumber/Source: Otoritas Jasa Keuangan/Indonesia Financial Services Authority

**Tabel**  
**Table** 9.1.5

**Posisi Kredit Bank Umum Pada Usaha Mikro, Kecil, dan Menengah (UMKM) Menurut Bulan dan Sektor Ekonomi (rupiah) di Kabupaten Toraja Utara, 2020**  
**Value of Commercial Bank Credits for Micro, Small and Medium Enterprises by Month and Economic Sector (rupiahs) in Toraja Utara Regency, 2020**

<b>Bulan Month</b>	<b>Pertanian, Perburuan dan Kehutanan Agriculture, Hunting and Forestry</b>	<b>Perikanan Fishery</b>	<b>Pertambangan dan Penggalian Mining and Quarrying</b>
(1)	(2)	(3)	(4)
Januari/January	35 619 386 211	92 323 499	76 459 993
Februari/February	34 876 865 784	87 609 825	74 576 394
Maret/March	34 553 467 382	83 553 662	72 675 741
April/April	34 130 933 356	79 450 654	70 753 066
Mei/May	33 920 949 546	75 306 730	68 811 444
Juni/June	33 064 058 265	70 416 742	66 848 142
Juli/July	33 702 875 014	65 664 861	64 865 406
Agustus/August	33 682 550 733	59 852 050	62 861 196
September/September	33 528 898 758	55 529 171	60 835 339
Oktober/October	33 356 635 262	-	58 789 297
November/November	33 574 066 120	-	56 720 633
Desember/December	35 385 147 508	-	54 631 269

Lanjutan Tabel/*Continued Table 9.1.5*

<b>Bulan Month</b>	<b>Industri Pengolahan Processing Industry</b>	<b>Listrik, Gas, dan Air Electricity, Gas and Water</b>	<b>Konstruksi Construction</b>
(1)	(5)	(6)	(7)
Januari/ <i>January</i>	1 259 623 795	-	-
Februari/ <i>February</i>	1 247 663 358	-	-
Maret/ <i>March</i>	1 235 622 041	-	-
April/ <i>April</i>	1 224 158 157	-	-
Mei/ <i>May</i>	1 212 600 724	-	-
Juni/ <i>June</i>	1 199 556 696	-	-
Juli/ <i>July</i>	1 189 013 515	-	-
Agustus/ <i>August</i>	1 008 298 819	-	-
September/ <i>September</i>	1 026 684 847	-	-
Oktober/ <i>October</i>	1 014 738 266	-	-
November/ <i>November</i>	1 002 678 447	-	-
Desember/ <i>December</i>	990 499 931	-	-

Lanjutan Tabel/*Continued Table 9.1.5*

<b>Bulan Month</b>	<b>Perdagangan Besar dan Eceran Wholesale and Retail Trade</b>	<b>Penyediaan Akomodasi dan Makan Minum Provision of Accomodation, Eating and Drinking</b>	<b>Transportasi, Pergudangan, dan Komunikasi Transportation, Warehousing and Communications</b>
(1)	(8)	(9)	(10)
Januari/ <i>January</i>	20 595 377 837	4 935 677 975	192 424 426
Februari/ <i>February</i>	20 513 094 285	4 860 678 234	189 550 684
Maret/ <i>March</i>	21 070 972 502	5 088 054 711	186 669 830
April/ <i>April</i>	20 761 557 845	5 018 175 694	183 777 582
Mei/ <i>May</i>	20 514 481 477	4 958 212 893	180 876 675
Juni/ <i>June</i>	20 004 086 832	4 942 193 182	177 964 931
Juli/ <i>July</i>	20 188 556 632	4 824 281 480	175 044 235
Agustus/ <i>August</i>	19 695 378 867	4 771 924 956	172 113 051
September/ <i>September</i>	19 902 524 024	5 105 066 366	169 171 370
Oktober/ <i>October</i>	19 935 676 567	5 056 842 958	166 220 284
November/ <i>November</i>	20 519 623 097	5 036 332 219	165 342 272
Desember/ <i>December</i>	20 571 270 720	5 011 594 040	164 456 269

Lanjutan Tabel/*Continued Table* 9.1.5

<b>Bulan Month</b>	<b>Perantara Keuangan Financial Intermediaries</b>	<b>Real Estate, Usaha Persewaan, dan Jasa Perusahaan Real Estate, Business, Ownership, and Business Services</b>	<b>Administrasi Pemerintahan, Pertahanan, dan Jaminan Sosial Wajib Government Administration, Defense, and Compulsory Social Security</b>
(1)	(11)	(12)	(13)
Januari/January	-	-	-
Februari/February	-	-	-
Maret/March	-	-	-
April/April	-	492 542 924	-
Mei/May	-	482 468 402	-
Juni/June	-	570 803 710	-
Juli/July	-	558 912 069	-
Agustus/August	-	546 892 566	-
September/September	-	534 744 506	-
Oktober/October	-	522 493 766	-
November/November	-	510 103 403	-
Desember/December	-	497 607 261	-

Lanjutan Tabel/*Continued Table 9.1.5*

<b>Bulan Month</b>	<b>Jasa Pendidikan Education Services</b>	<b>Jasa Kesehatan dan Kegiatan Sosial Health Services and Social Activities</b>	<b>Jasa Masyarakat, Sosial Budaya, Hiburan dan Perorangan lainnya Community, Sociocultural, Entertainment, and Other Individual Services</b>
(1)	(14)	(15)	(16)
Januari/ <i>January</i>	206 840 502	-	14 754 395 058
Februari/ <i>February</i>	252 674 443	-	14 556 890 344
Maret/ <i>March</i>	247 787 866	-	15 069 474 638
April/ <i>April</i>	242 846 663	-	15 666 223 311
Mei/ <i>May</i>	237 856 516	-	15 954 081 563
Juni/ <i>June</i>	232 812 196	-	15 782 002 124
Juli/ <i>July</i>	227 717 697	-	15 588 092 201
Agustus/ <i>August</i>	222 569 133	-	14 988 630 763
September/ <i>September</i>	217 366 083	-	14 757 339 442
Oktober/ <i>October</i>	212 110 944	-	14 547 208 488
November/ <i>November</i>	206 799 305	219 131 877	14 343 545 984
Desember/ <i>December</i>	201 434 263	218 176 137	14 231 264 968



Lanjutan Tabel/*Continued Table* 9.1.5

<b>Bulan Month</b>	<b>Jasa Perorangan yang Melayani Rumah Tangga <i>Individual Services which Serve Households</i></b>	<b>Badan Internasional dan Badan Ekstra Internasional Lainnya <i>International Agency and Other Extra Agency International</i></b>	<b>Bukan Lapangan Usaha Lainnya <i>Loans to Other Non Industrial Origin</i></b>
(1)	(17)	(18)	(19)
Januari/ <i>January</i>	355 802 823	-	-
Februari/ <i>February</i>	346 709 002	-	-
Maret/ <i>March</i>	338 228 637	-	-
April/ <i>April</i>	332 973 407	-	-
Mei/ <i>May</i>	328 360 418	-	-
Juni/ <i>June</i>	323 686 432	-	-
Juli/ <i>July</i>	318 959 510	-	-
Agustus/ <i>August</i>	314 172 382	-	-
September/ <i>September</i>	309 324 381	-	-
Oktober/ <i>October</i>	304 421 141	-	-
November/ <i>November</i>	299 453 464	-	-
Desember/ <i>December</i>	294 428 952	-	-

Sumber/*Source*: Otoritas Jasa Keuangan/*Indonesia Financial Services Authority*

**Tabel**  
**Table** 9.1.6

**Posisi Kredit Bank Umum Pada Usaha Mikro, Kecil, dan Menengah (UMKM) Menurut Bulan dan Jenis Penggunaan di Kabupaten Toraja Utara, 2020**  
*Value of Commercial Bank Credits for Micro, Small and Medium Enterprises by Month and Type of Use in Toraja Utara Regency, 2020*

Bulan Month	Jumlah Rekening Rupiah Rupiah Accounts		
	Kredit Modal Kerja (KMK) Working Capital Loans	Kredit Investasi (KI) Investment Loans	Kredit Konsumsi (KK) Consumption Loans
(1)	(2)	(3)	(4)
Januari/January	448	195	-
Februari/February	436	191	-
Maret/March	434	190	-
April/April	424	190	-
Mei/May	418	188	-
Juni/June	414	182	-
Juli/July	415	182	-
Agustus/August	414	172	-
September/September	417	164	-
Oktober/October	415	159	-
November/November	419	158	-
Desember/December	425	161	-

Lanjutan Tabel/*Continued Table* 9.1.6

Bulan Month	Jumlah Nominal Laporan (rupiah) Total Bank Statements Nominal (rupiahs)		
	Kredit Modal Kerja (KMK) Working Capital Loans	Kredit Investasi (KI) Investment Loans	Kredit Konsumsi (KK) Consumption Loans
(1)	(5)	(6)	(7)
Januari/January	51 183 825 830	26 904 486 289	-
Februari/February	50 480 176 254	26 526 136 099	-
Maret/March	50 853 064 749	27 093 442 261	-
April/April	50 406 026 555	27 797 366 104	-
Mei/May	50 043 572 543	27 890 433 845	-
Juni/June	49 119 331 288	27 315 097 964	-
Juli/July	50 017 522 878	26 886 459 742	-
Agustus/August	49 745 792 150	25 779 452 366	-
September/September	50 034 510 739	25 632 973 548	-
Oktober/October	49 884 023 495	25 291 113 478	-
November/November	50 814 333 854	25 119 462 967	-
Desember/December	52 151 932 522	25 468 578 796	-

Sumber/Source: Otoritas Jasa Keuangan/Indonesia Financial Services Authority

**Tabel**  
**Table** 9.1.7**Jumlah Rekening dan Nominal Giro Menurut Bulan di  
Kabupaten Toraja Utara, 2020**  
**Value of Account and Nominal Rounds by Month in Toraja  
Utara Regency, 2020**

<b>Bulan Month</b>	<b>Jumlah Rekening Rupiah Rupiah Accounts</b>	<b>Jumlah Nominal Laporan (rupiah) Total Bank Statements Nominal (rupiahs)</b>
(1)	(2)	(3)
Januari/January	2 268	1 062 603 752 820
Februari/February	2 388	1 166 105 642 784
Maret/March	2 376	1 734 056 927 256
April/April	2 652	1 587 650 669 592
Mei/May	2 628	1 141 087 865 844
Juni/June	2 868	1 161 404 935 344
Juli/July	2 700	1 182 764 419 548
Agustus/August	3 588	1 678 072 062 972
September/September	3 864	1 835 146 790 184
Oktober/October	3 648	1 739 293 211 304
November/November	3 912	1 225 725 585 180
Desember/December	3 048	357 402 239 244

Sumber/Source: Otoritas Jasa Keuangan/Indonesia Financial Services Authority

**Tabel** 9.1.8 **Jumlah Rekening dan Nominal Tabungan Menurut Bulan di Kabupaten Toraja Utara, 2020**  
**Table** **Value of Account and Nominal Savings by Month in Toraja Utara Regency, 2020**

<b>Bulan Month</b>	<b>Jumlah Rekening Rupiah Rupiah Accounts</b>	<b>Jumlah Nominal Laporan (rupiah) Total Bank Statements Nominal (rupiahs)</b>
(1)	(2)	(3)
Januari/January	162 180	1 066 794 960 864
Februari/February	161 676	1 123 993 029 252
Maret/March	161 292	1 030 471 592 352
April/April	160 788	1 555 431 483 336
Mei/May	160 608	1 263 640 939 572
Juni/Juny	160 212	1 414 908 041 628
Juli/July	159 384	1 563 689 583 408
Agustus/August	158 796	1 292 208 756 852
September/September	158 856	1 196 756 048 448
Oktober/October	158 664	1 226 392 017 456
November/November	159 108	1 313 817 982 608
Desember/December	163 068	1 492 605 477 492

Sumber/Source: Otoritas Jasa Keuangan/Indonesia Financial Services Authority

**Tabel**  
**Table** 9.1.9

**Jumlah Rekening dan Nominal Deposito Menurut Bulan di Kabupaten Toraja Utara, 2020**  
**Value of Account and Nominal Deposits by Month in Toraja Utara Regency, 2020**

<b>Bulan Month</b>	<b>Jumlah Rekening Rupiah Rupiah Accounts</b>	<b>Jumlah Nominal Laporan (rupiah) Total Bank Statements Nominal (rupiahs)</b>
(1)	(2)	(3)
Januari/January	1 152	684 456 000 000
Februari/February	1 176	866 388 000 000
Maret/March	1 248	905 508 000 000
April/April	1 308	999 768 000 000
Mei/May	1 332	1 217 508 000 000
Juni/June	1 416	1 233 288 000 000
Juli/July	1 404	1 041 132 000 000
Agustus/August	1 416	1 065 024 000 000
September/September	1 428	1 253 436 000 000
Oktober/October	1 464	1 313 088 000 000
November/November	1 512	1 250 028 000 000
Desember/December	1 512	840 759 600 000

Sumber/Source: Otoritas Jasa Keuangan/Indonesia Financial Services Authority

## 9.2 KOPERASI COOPERATIVE

**Tabel 9.2.1** Jumlah Koperasi Aktif Menurut Kecamatan di Kabupaten Toraja Utara, 2016–2020  
*Number of Active Cooperative by Subdistrict in Toraja Utara Regency, 2016–2020*

Kecamatan Subdistrict	2016	2017	2018	2019	2020
(1)	(2)	(3)	(4)	(5)	(6)
010 Sopai	4	6	6	6	...
020 Kesu	6	13	14	14	...
030 Sanggalangi	–	3	3	3	...
040 Buntao	1	2	2	2	...
050 Rantebua	–	1	1	1	...
060 Nanggala	2	6	6	6	...
070 Tondon	1	2	3	5	...
080 Tallunglipu	10	22	22	23	...
090 Rantepao	31	41	40	41	...
100 Tikala	3	3	3	3	...
110 Sesean	5	9	8	9	...
120 Balusu	3	2	3	3	...
130 Sa'dan	3	6	6	6	...
140 Bangkelekila	–	–	–	–	...
150 Sesean Suloara	–	1	–	1	...
160 Kapala Pitu	–	2	2	2	...
170 Dende Piongan Napo	–	1	1	1	...
180 Awan Rante Karua	1	2	2	2	...
190 Rindingallo	–	1	1	1	...
200 Buntu Pepsasan	1	3	2	3	...
210 Baruppu	–	1	2	2	...
<b>Toraja Utara</b>	<b>71</b>	<b>127</b>	<b>130</b>	<b>134</b>	<b>...</b>

Sumber/Source: Dinas Perindustrian, Koperasi, dan UMKM Kabupaten Toraja Utara/Regional Office of Industry, Cooperatives, Small and Medium Enterprises of Toraja Utara Regency

**Tabel**  
**Table** 9.2.2

**Jumlah Koperasi Menurut Jenis Koperasi dan Kecamatan di Kabupaten Toraja Utara, 2020**  
**Number of Cooperative by Type of Cooperative and Subdistrict in Toraja Utara Regency, 2020**

Kecamatan Subdistrict	Jenis Koperasi/ Type of Cooperative					Jumlah Total
	KUD	KPRI	KOPKAR	KOPPAS	Lainnya Other	
(1)	(2)	(3)	(4)	(5)	(6)	(7)
010 Sopai	1	-	-	-	-	-
020 Kesu	1	-	-	2	-	-
030 Sanggalangi	1	-	-	-	-	-
040 Buntao	1	-	-	-	-	-
050 Rantebua	-	-	-	1	-	-
060 Nanggala	2	-	-	-	-	-
070 Tondon	-	-	-	-	-	-
080 Tallunglipu	1	-	-	-	-	-
090 Rantepao	1	-	-	2	-	-
100 Tikala	-	-	-	-	-	-
110 Sesean	1	-	-	-	-	-
120 Balusu	-	-	-	-	-	-
130 Sa'dan	-	-	-	-	-	-
140 Bangkelekila	-	-	-	-	-	-
150 Sesean Suloara	-	-	-	-	-	-
160 Kapala Pitu	-	-	-	-	-	-
170 Dende Piongan Napo	-	-	-	-	-	-
180 Awan Rante Karua	-	-	-	-	-	-
190 Rindingallo	1	-	-	-	-	-
200 Buntu Pepasan	1	-	-	-	-	-
210 Baruppu	-	-	-	-	-	-
<b>Toraja Utara</b>	<b>11</b>	<b>-</b>	<b>-</b>	<b>5</b>	<b>-</b>	<b>-</b>

Sumber/Source: Dinas Perindustrian, Koperasi, dan UMKM Kabupaten Toraja Utara/Regional Office of Industry, Cooperatives, Small and Medium Enterprises of Toraja Utara Regency



<https://torutkab.bps.go.id>

*(Halaman ini sengaja dikosongkan)*

### PERSENTASE RERATA PENGELUARAN PER KAPITA PER BULAN

AVERAGE EXPENDITURE PERCENTAGE PER CAPITA PER MONTH

#### MENURUT KELOMPOK MAKANAN

BY FOOD GROUP



Makanan dan minuman jadi  
*Prepared food and beverages*

**19,67**  
PERSEN  
PERCENT



Padi-padian  
*Cereals*

**19,70**  
PERSEN  
PERCENT



Ikan/ udang/ cumi/ kerang  
*Fish/ frawn/ squid / clam*

**10,84**  
PERSEN  
PERCENT



Rokok  
*Cigarette*

**11,09**  
PERSEN  
PERCENT

Kelompok makanan lainnya  
*Other food group*

**38,70**  
PERSEN  
PERCENT

**56,34**  
PERSEN  
PERCENT

Perumahan dan fasilitas rumah  
*Housing and household facility*



**21,68**  
PERSEN  
PERCENT

Aneka barang dan jasa  
*Goods and services*



**5,92**  
PERSEN  
PERCENT

Keperluan pesta dan upacara  
*Local tradition and ceremonies*



**16,06**  
PERSEN  
PERCENT

Kelompok non-makanan lainnya  
*Other nonfood group*

#### MENURUT KELOMPOK NON MAKANAN

BY NON FOOD GROUP

<https://torutkab.bps.go.id>

*(Halaman ini sengaja dikosongkan)*

**PENJELASAN TEKNIS**

**TECHNICAL NOTES**

- |  |   |
|--|---|
| <p>1. Pengeluaran rata-rata per kapita adalah biaya yang dikeluarkan untuk konsumsi semua anggota rumah tangga selama sebulan baik yang berasal dari pembelian, pemberian maupun produksi sendiri dibagi dengan banyaknya anggota rumah tangga dalam rumah tangga tersebut.</p> <p>2. Pengeluaran rumah tangga dibedakan menurut kelompok makanan dan bukan makanan.</p> <p>3. Pengeluaran kelompok makanan terdiri dari:</p> <ul style="list-style-type: none"> <li>a. Padi-padian</li> <li>b. Umbi-umbian</li> <li>c. Ikan/Udang/Cumi/Kerang</li> <li>d. Daging</li> <li>e. Telur dan susu</li> <li>f. Sayur-sayuran</li> <li>g. Kacang-kacangan</li> <li>h. Buah-buahan</li> <li>i. Minyak dan kelapa</li> <li>j. Bahan minuman</li> <li>k. Bumbu-bumbuan</li> <li>l. Konsumsi lainnya</li> <li>m. Makan dan minuman jadi</li> <li>n. Rokok</li> </ul> <p>4. Pengeluaran kelompok bukan makan terdiri dari:</p> <ul style="list-style-type: none"> <li>a. Perumahan dan fasilitas rumah</li> <li>b. Aneka barang dan jasa</li> <li>c. Pakaian, alas kaki, dan tutup kepala</li> <li>d. Barang yang tahan lama</li> <li>e. Pajak, pungutan, asuransi</li> <li>f. Keperluan pesta, upacara</li> </ul> | <p>1. <i>Per capita Average Expenditure is the cost spent for all household members consumption during the month, whether from purchasing, givin or own production, divided by the number of household members in the household.</i></p> <p>2. <i>The household consumption/ expenditure are divided into two groups, namely food and non-food.</i></p> <p>3. <i>Food expendires consists of:</i></p> <ul style="list-style-type: none"> <li>a. <i>Cereals</i></li> <li>b. <i>Tubers</i></li> <li>c. <i>Fish/Frawn/Squid/Clam</i></li> <li>d. <i>Meat</i></li> <li>e. <i>Eggs and milk</i></li> <li>f. <i>Vegetables</i></li> <li>g. <i>Legumes</i></li> <li>h. <i>Fruits</i></li> <li>i. <i>Oil and coconut</i></li> <li>j. <i>Beverage stuffs</i></li> <li>k. <i>Spices</i></li> <li>l. <i>Miscellaneous food items</i></li> <li>m. <i>Prepared food and be</i></li> <li>n. <i>Cigarette</i></li> </ul> <p>4. <i>Pengeluaran kelompok bukan makan terdiri dari:</i></p> <ul style="list-style-type: none"> <li>a. <i>Housing and household facility</i></li> <li>b. <i>Goods and services</i></li> <li>c. <i>Clothing, footwear, and headgear</i></li> <li>d. <i>Durable goods</i></li> <li>e. <i>Taxes and insurances</i></li> <li>f. <i>Parties and ceremonies</i></li> </ul> |
|--|---|

**ULASAN**

Pengeluaran rata-rata per kapita sebulan menurut kelompok pengeluaran di Kabupaten Toraja Utara pada tahun 2020 sebesar Rp919.766 yang terdiri dari Rp486.348 konsumsi makanan dan Rp433.418 konsumsi bukan makanan.

Pengeluaran rata-rata per kapita sebulan pada kelompok pengeluaran makanan didominasi oleh konsumsi kelompok padi-padian dan makanan dan minuman jadi, masing-masing sebesar 19,70 dan 19,67 persen.

Sedangkan pada kelompok pengeluaran bukan makanan, pengeluaran rata-rata perkapita sebulan yang paling besar adalah pada kelompok perumahan dan fasilitas rumah tangga yaitu sebesar 26,55 persen.

**DESCRIPTION**

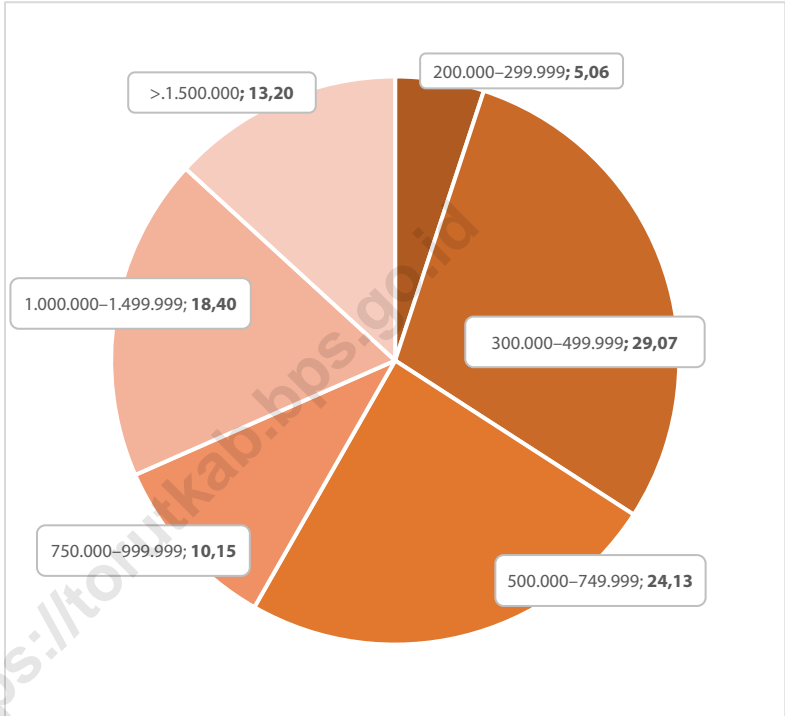
*Average expenditure per capita per month by spending group in Toraja Utara Regency in 2020 amounted to Rp919,766 which consists of Rp486,438 consumption of food and Rp433,418 nonfood consumption.*

*Average expenditure per capita a month on food expenditure group is dominated by the consumption of cereals and food and beverages group, contributed 19.70 and 19.67 percent respectively.*

*The largest contributor for the average expenditure per capita per month for non-food group were housing and household facilities, with 26.55 percent.*

**Gambar** 10.1  
**Figures**

**Persentase Penduduk Menurut Golongan Pengeluaran Per Kapita Sebulan di Kabupaten Toraja Utara, 2020**  
*Percentage of Population by Per Capita Spending Group a Month in Toraja Utara Regency, 2020*

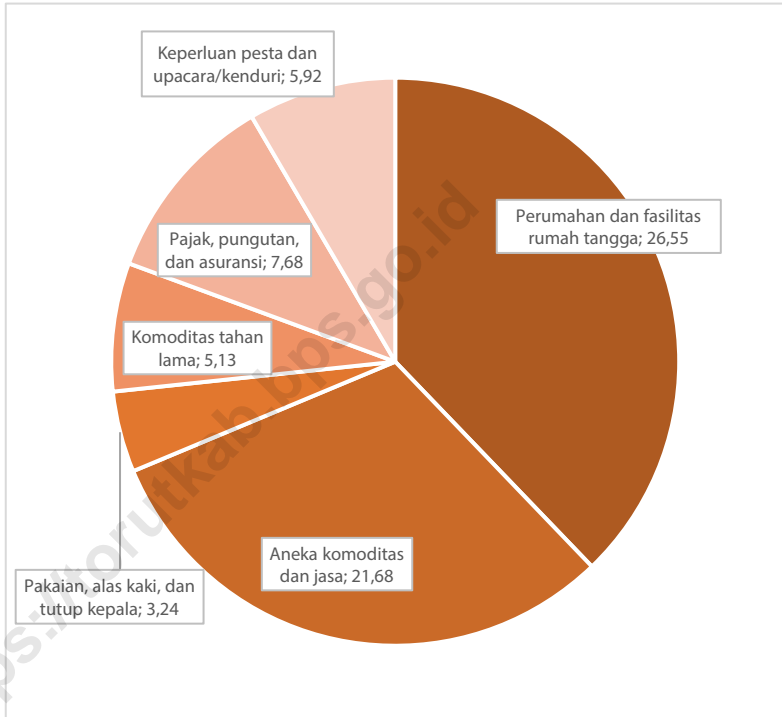


Sumber/Source: BPS, Survei Sosial Ekonomi Nasional (Susenas) Maret/BPS-Statistics Indonesia, National Socioeconomic Survey March

**Gambar** 10.2  
**Figures**

**Persentase Pengeluaran per Kapita Sebulan Menurut Komoditas Nonmakanan di Kabupaten Toraja Utara, 2020**

*Percentage of Monthly Expenditure per Capita by Non-food Group in Toraja Utara Regency, 2020*



Sumber/Source: BPS, Survei Sosial Ekonomi Nasional (Susenas) Maret/BPS-Statistics Indonesia, National Socioeconomic Survey March

**Tabel**  
**Table** 10.1

**Rata-rata Pengeluaran per Kapita Sebulan Menurut Kelompok Komoditas (rupiah) di Kabupaten Toraja Utara, 2019 dan 2020**  
**Monthly Average Expenditure per Capita by Commodity Group (rupiahs) in Toraja Utara Regency, 2019 and 2020**

<b>Kelompok Komoditas/Commodity Group</b>	<b>2019</b>	<b>2020</b>
(1)	(2)	(3)
<b>Makanan/Food</b>		
Padi-padian/Cereals	81 855	95 801
Umbi-umbian/Tubers	3 461	3 737
Ikan/udang/cumi/kerang/Fish/shrimp/common squid/shells	42 027	52 698
Daging/Meat	38 042	45 997
Telur dan susu/Eggs and milk	28 636	29 514
Sayur-sayuran/Vegetables	29 542	35 586
Kacang-kacangan/Legumes	6 315	7 518
Buah-buahan/Fruits	19 598	27 385
Minyak dan kelapa/Oil and coconut	7 769	8 366
Bahan minuman/Beverage stuffs	18 706	18 139
Bumbu-bumbuan/Spices	5 423	5 705
Konsumsi lainnya/Miscellaneous food items	5 084	6 300
Makanan dan minuman jadi/Prepared food and beverages	98 753	95 670
Rokok/Cigarettes	41 912	53 932
<b>Jumlah makanan/Total food</b>	<b>427 123</b>	<b>486 348</b>
<b>Bukan makanan/Non-food</b>		
Perumahan dan fasilitas rumah tangga/Housing and household facilities	214 299	244 194
Aneka komoditas dan jasa/Goods and services	98 078	93 964
Pakaian, alas kaki, dan tutup kepala/Clothing, footwear, and headgear	13 725	14 056
Komoditas tahan lama/Durable goods	29 353	22 221
Pajak, pungutan, dan asuransi/Taxes and insurance	33 852	33 303
Keperluan pesta dan upacara/kenduri/Parties and ceremonies	9 094	25 680
<b>Jumlah bukan makanan/Total non-food</b>	<b>398 400</b>	<b>433 418</b>
<b>Jumlah/Total</b>	<b>825 524</b>	<b>919 766</b>

Sumber/Source: BPS, Survei Sosial Ekonomi Nasional/BPS-Statistics Indonesia, National Socioeconomic Survey



**Tabel**  
**Table** 10.2

**Persentase Pengeluaran per Kapita Sebulan Menurut Kelompok Komoditas di Kabupaten Toraja Utara, 2019 dan 2020**  
**Percentage of Monthly Expenditure per Capita by Commodity Group in Toraja Utara Regency, 2019 and 2020**

<b>Kelompok Komoditas/Commodity Group</b>	<b>2019</b>	<b>2020</b>
(1)	(2)	(3)
<b>Makanan/Food</b>		
Padi-padian/Cereals	19,16	19,70
Umbi-umbian/Tubers	0,81	0,77
Ikan/udang/cumi/kerang/Fish/shrimp/common squid/shells	9,84	10,84
Daging/Meat	8,91	9,46
Telur dan susu/Eggs and milk	6,70	6,07
Sayur-sayuran/Vegetables	6,92	7,32
Kacang-kacangan/Legumes	1,48	1,55
Buah-buahan/Fruits	4,59	5,63
Minyak dan kelapa/Oil and coconut	1,82	1,72
Bahan minuman/Beverage stuffs	4,38	3,73
Bumbu-bumbuan/Spices	1,27	1,17
Konsumsi lainnya/Miscellaneous food items	1,19	1,30
Makanan dan minuman jadi/Prepared food and beverages	23,12	19,67
Rokok/Cigarettes	9,81	11,09
<b>Jumlah makanan/Total food</b>	<b>100,00</b>	<b>100,00</b>
<b>Bukan makanan/Non-food</b>		
Perumahan dan fasilitas rumah tangga/Housing and household facilities	53,79	56,34
Aneka komoditas dan jasa/Goods and services	24,62	21,68
Pakaian, alas kaki, dan tutup kepala/Clothing, footwear, and headgear	3,45	3,24
Komoditas tahan lama/Durable goods	7,37	5,13
Pajak, pungutan, dan asuransi/Taxes and insurance	8,50	7,68
Keperluan pesta dan upacara/kenduri/Parties and ceremonies	2,28	5,92
<b>Jumlah bukan makanan/Total non-food</b>	<b>100,00</b>	<b>100,00</b>
<b>Jumlah/Total</b>	<b>100,00</b>	<b>100,00</b>

Sumber/Source: BPS, Survei Sosial Ekonomi Nasional/BPS-Statistics Indonesia, National Socioeconomic Survey

**Tabel**  
**Table** 10.3**Persentase Penduduk Menurut Golongan Pengeluaran Per Kapita Sebulan di Kabupaten Toraja Utara, 2019 dan 2020**  
*Percentage of Population by Per Capita Spending Group a Month in Toraja Utara Regency, 2019 and 2020*

<b>Golongan Pengeluaran</b> <i>Spending Group</i> <b>(Rp)</b>	<b>2019</b>	<b>2020</b>
(1)	(2)	(3)
< 150 000	–	–
150 000–199 999	1,85	–
200 000–299 999	13,70	5,06
300 000–499 999	24,63	29,07
500 000–749 999	18,65	24,13
750 000–999 999	13,32	10,15
1 000 000–1 499 999	15,10	18,40
> 1 500 000	12,75	13,20
<b>Jumlah/Total</b>	<b>100,00</b>	<b>100,00</b>

Sumber/Source: BPS, Survei Sosial Ekonomi Nasional (Susenas) Maret/BPS-Statistics Indonesia, National Socioeconomic Survey March

**Tabel**  
**Table** 10.4**Rata-rata Konsumsi Kalori per Kapita Sehari Menurut Kelompok Komoditas Makanan (Kcal) di Kabupaten Toraja Utara, 2019 dan 2020****Daily Average Consumption of Calorie per Capita by Commodity Group (Kcal) in Toraja Utara Regency, 2019 and 2020**

<b>Makanan/Food</b>	<b>2019</b>	<b>2020</b>
(1)	(2)	(3)
Padi-padian/ <i>Cereals</i>	1 145,14	1 083,48
Umbi-umbian/ <i>Tubers</i>	30,40	26,31
Ikan/udang/cumi/kerang/ <i>Fish/shrimp/common squid/shells</i>	51,98	51,46
Daging/ <i>Meat</i>	124,61	98,20
Telur dan susu/ <i>Eggs and milk</i>	49,88	47,00
Sayur-sayuran/ <i>Vegetables</i>	44,59	41,33
Kacang-kacangan/ <i>Legumes</i>	34,22	37,50
Buah-buahan/ <i>Fruits</i>	35,28	42,02
Minyak dan kelapa/ <i>Oil and coconut</i>	152,99	144,71
Bahan minuman/ <i>Beverage stuffs</i>	130,17	116,96
Bumbu-bumbuan/ <i>Spices</i>	3,00	1,75
Konsumsi lainnya/ <i>Miscellaneous food items</i>	30,93	32,98
Makanan dan minuman jadi/ <i>Prepared food and beverages</i>	251,27	226,36
Rokok/ <i>Cigarettes</i>	-	0,00
<b>Jumlah/Total</b>	<b>2 084,48</b>	<b>1 950,08</b>

Sumber/Source: BPS, Survei Sosial Ekonomi Nasional/BPS-Statistics Indonesia, National Socioeconomic Survey

**Tabel**  
**Table 10.5****Rata-rata Konsumsi Protein per Kapita Sehari Menurut Kelompok Komoditas Makanan (gram) di Kabupaten Toraja Utara, 2019 dan 2020**  
*Daily Average Consumption of Protein per Capita by Commodity Group (gram) in Toraja Utara Regency, 2019 and 2020*

<b>Makanan/Food</b>	<b>2019</b>	<b>2020</b>
(1)	(2)	(3)
Padi-padian/ <i>Cereals</i>	26,85	25,40
Umbi-umbian/ <i>Tubers</i>	0,19	0,18
Ikan/udang/cumi/kerang/ <i>Fish/shrimp/common squid/shells</i>	8,51	8,35
Daging/ <i>Meat</i>	5,10	4,24
Telur dan susu/ <i>Eggs and milk</i>	2,88	2,67
Sayur-sayuran/ <i>Vegetables</i>	3,25	2,98
Kacang-kacangan/ <i>Legumes</i>	3,31	3,52
Buah-buahan/ <i>Fruits</i>	0,45	0,55
Minyak dan kelapa/ <i>Oil and coconut</i>	0,04	0,04
Bahan minuman/ <i>Beverage stuffs</i>	1,79	1,51
Bumbu-bumbuan/ <i>Spices</i>	0,13	0,07
Konsumsi lainnya/ <i>Miscellaneous food items</i>	0,67	0,73
Makanan dan minuman jadi/ <i>Prepared food and beverages</i>	6,29	5,88
Rokok/ <i>Cigarettes</i>	-	-
<b>Jumlah/Total</b>	<b>59,47</b>	<b>56,12</b>

Sumber/Source: BPS, Survei Sosial Ekonomi Nasional/BPS-Statistics Indonesia, National Socioeconomic Survey

<https://torutkab.bps.go.id>

*(Halaman ini sengaja dikosongkan)*

**JUMLAH SARANA PERDAGANGAN MENURUT JENISNYA**  
 NUMBER OF TRADING FACILITIES BY TYPE OF FACILITY



**36**  
 Pasar  
 Market



**450**  
 Toko  
 Store



**2.960**  
 Kios  
 Stall

<https://torutkab.bps.go.id>

*(Halaman ini sengaja dikosongkan)*

**PENJELASAN TEKNIS**

1. **Pedagang Besar** adalah pedagang yang kegiatannya membeli barang dalam jumlah yang besar dan menjualnya kembali dengan jumlah yang besar.
2. **Pedagang Menengah** adalah pedagang yang membeli barang dagangan dalam jumlah besar dan menjualnya kembali kepada para pedagang kecil dalam jumlah sedang atau kecil.
3. **Pedagang Kecil** adalah pedagang yang membeli barang dagangan dalam jumlah sedang dan menjualnya kembali kepada konsumen akhir. Termasuk didalamnya pedagang mikro.

**TECHNICAL NOTES**

1. **Wholesaler** is a trader whose activities are buying goods in large quantities and reselling it at large quantities.
2. **Medium Trader** is a trader whose activities are buying goods in large quantities and reselling it to small trader in a medium or small quantities.
3. **Small Trader** is a trader whose activities are buying goods in medium quantities and sell it to consumer. Also, it include the micro trader.



**ULASAN**

Jumlah sarana perdagangan di Kabupaten Toraja Utara pada tahun 2020 ada sebanyak 3.446 sarana, dimana terdapat 2.960 kios, 450 toko, dan 36 pasar.

Jumlah pedagang yang ada di Kabupaten Toraja Utara pada tahun 2020 ada sebanyak 3.027 pedagang. Terdapat 452 pedagang besar, 227 pedagang menengah, dan 2.348 pedagang kecil.

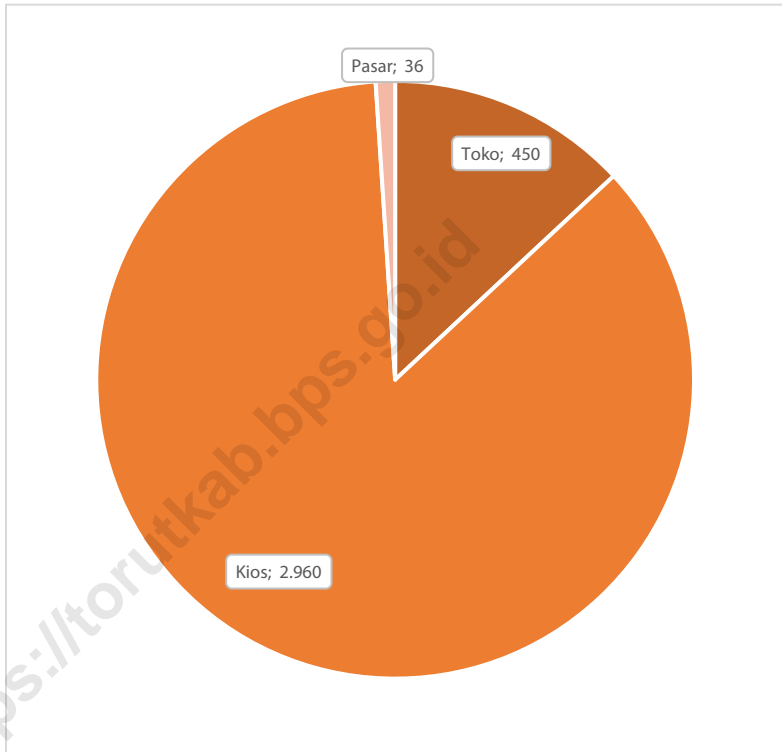
**DESCRIPTION**

*In 2020, there were 3,446 trading facilities 2 in Toraja Utara Regency, consists of 2,960 kios, 450 store and 36 market facility.*

*In 2020, there were 3,027 merchants in Toraja Utara Regency, consists of 452 wholesaler, 227 mid-merchant and 2,348 smallsaler.*

**Gambar** 11.1  
**Figures**

**Jumlah Sarana Perdagangan Menurut Jenis Sarana  
Perdagangan di Kabupaten Toraja Utara, 2020**  
*Number of Trading Facilities by Type of Facility in Toraja  
Utara Regency, 2020*



Sumber/Source: Dinas Perdagangan Kabupaten Toraja Utara/Regional Office of Trade of Toraja Utara Regency

**Tabel** 11.1 **Jumlah Sarana Perdagangan Menurut Jenis Sarana Perdagangan di Kabupaten Toraja Utara, 2016–2020**  
**Table** 11.1 **Number of Trading Facilities by Type of Facility in Toraja Utara Regency, 2016–2020**

<b>Jenis Sarana Perdagangan</b> <i>Type of Trading Facilities</i>	<b>2016</b>	<b>2017</b>	<b>2018</b>	<b>2019</b>	<b>2020</b>
(1)	(2)	(3)	(4)	(5)	(6)
Pasar/Market	35	37	34	36	36
Toko/Store	105	120	146	438	450
Kios	50	78	492	2 115	2 960
Warung	214	276	292	–	–
<b>Jumlah/Total</b>	<b>404</b>	<b>511</b>	<b>964</b>	<b>2 589</b>	<b>3 446</b>

Sumber/Source: Dinas Perdagangan Kabupaten Toraja Utara/Regional Office of Trade of Toraja Utara Regency

**Tabel**  
**Table** 11.2

**Jumlah Pedagang Menurut Jenis Pedagang di Kabupaten Toraja Utara, 2020**  
**Number of Merchants by Type of Merchant in Toraja Utara Regency, 2020**

Kecamatan Subdistrict	Pedagang Besar Wholesaler	Pedagang Menengah Mid Merchant	Pedagang Kecil Small Merchant
(1)	(2)	(3)	(4)
010 Sopai	2	8	130
020 Kesu	7	5	93
030 Sanggalangi	2	14	58
040 Buntao	3	8	115
050 Rantebua	1	9	81
060 Nanggala	3	13	40
070 Tondon	5	15	50
080 Tallunglipu	61	32	716
090 Rantepao	342	17	321
100 Tikala	2	24	67
110 Sesean	5	19	121
120 Balusu	2	6	49
130 Sa'dan	5	16	105
140 Bangkelekila	2	5	59
150 Sesean Suloara	1	3	53
160 Kapala Pitu	5	15	99
170 Dende Piongan Napo	-	2	24
180 Awan Rante Karua	1	2	41
190 Rindingallo	1	3	31
200 Buntu Pepasan	-	4	27
210 Baruppu	2	7	68
<b>Toraja Utara</b>	<b>452</b>	<b>227</b>	<b>2 348</b>

Sumber/Source: Dinas Perindustrian, Koperasi, dan UMKM Kabupaten Toraja Utara/Regional Office of Industry, Cooperatives, Small and Medium Enterprises of Toraja Utara Regency

**Tabel**  
**Table** 11.3**Jumlah Usaha Mikro, Kecil, Menengah (UMKM) Menurut Bidang Usaha di Kabupaten Toraja Utara, 2020**  
**Number of Micro, Small and Medium Enterprises by Industry in Toraja Utara Regency, 2020**

Bidang Usaha/industry	Jenis Usaha/Type of Enterprise			
	Mikro Micro	Kecil Small	Menengah Medium	Jumlah Total
(1)	(2)	(3)	(4)	(5)
Hotel dan Penginapan/Hotel and Other Accomodation	-	35	11	46
Restoran/Restaurant	4	24	-	28
Rumah Makan/Restaurant	581	38	-	619
Tempat karaoke dan kafe/Karaoke and cafe building	87	2	-	89
Kios	5 764	178	-	5 942
Salon	159	20	-	179
Perseroan Terbatas (PT)	-	64	55	119
CV dan Konstruksi/Construction CV	-	309	130	439
<b>Jumlah/Total</b>	<b>6 595</b>	<b>670</b>	<b>196</b>	<b>7 461</b>

Sumber/Source: Dinas Perindustrian, Koperasi, dan UMKM Kabupaten Toraja Utara/Regional Office of Industry, Cooperatives, Small and Medium Enterprises of Toraja Utara Regency

# 12

## PRODUK DOMESTIK REGIONAL BRUTO *Gross domestic regional product*

2020

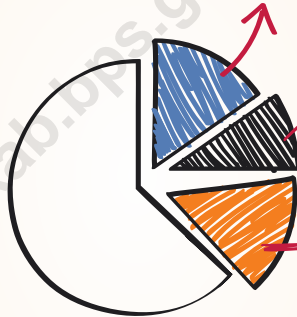
### PDRB MENURUT LAPANGAN USAHA HARGA BERLAKU GDRP CURRENT PRICE BY INDUSTRIAL ORIGIN

RP **9,72** TRILIUN  
TRILLION



Perdagangan Besar dan Eceran;  
Reparasi Mobil dan Sepeda Motor  
**23,63**  
PERSEN  
PERCENT  
*Large trade and retail trade—  
Repair Cars and Motorcycles*

G



Pertanian, Kehutanan,  
dan Perikanan  
**15,12**  
PERSEN  
PERCENT  
*Agriculture, Forestry,  
and Fishery*

A



**16,29** Konstruksi  
PERSEN  
PERCENT  
*Conctruction*



### PERTUMBUHAN EKONOMI ECONOMIC GROWTH

**0,17** PERSEN  
PERCENT

“Perekonomian Toraja Utara tumbuh sekitar 0,17 persen pada tahun 2020 dibandingkan tahun sebelumnya.”



*Toraja Utara's economic growth in 2020 reached 0.17 percent*

<https://torutkab.bps.go.id>

*(Halaman ini sengaja dikosongkan)*

**PENJELASAN TEKNIS**

Penghitungan statistik neraca nasional mengikuti buku petunjuk yang diterbitkan oleh Perserikatan Bangsa Bangsa (PBB) dikenal sebagai Sistem Neraca Nasional (SNN). SNN adalah rekomendasi internasional tentang bagaimana menyusun ukuran aktivitas ekonomi yang sesuai dengan standar neraca baku yang didasarkan pada prinsip-prinsip ekonomi. Rekomendasi yang dimaksud dinyatakan dalam sekumpulan konsep, definisi, klasifikasi, dan aturan neraca yang disepakati secara internasional dalam mengukur indikator tertentu seperti Produk Domestik Bruto (PDB). Salah satu bentuk adaptasi pencatatan statistik nasional adalah melakukan perubahan tahun dasar PDB Indonesia dari tahun 2000 ke 2010. Perubahan tahun dasar PDB dilakukan seiring dengan mengadopsi rekomendasi PBB yang tertuang dalam Sistem Neraca Nasional 2008 (SNA 2008). Produk Domestik Bruto pada tingkat nasional serta Produk Domestik Regional Bruto (PDRB) pada tingkat regional (provinsi) menggambarkan kemampuan suatu wilayah untuk menciptakan nilai tambah pada suatu waktu tertentu. Untuk menyusun PDB maupun PDRB digunakan 2 pendekatan, yaitu lapangan usaha dan pengeluaran. Keduanya menyajikan komposisi data nilai tambah dirinci menurut sumber kegiatan ekonomi

**TECHNICAL NOTES**

*The method used to estimate national accounts statistics is based on the standard guidelines formed by United Nation known as System of National Accounts (SNA). SNA is the internationally agreed standard set of recommendations on how to compile measures of economic activity in accordance with strict accounting conventions based on economic principles. The recommendations are expressed in term of a set of concepts, definitions, classifications and accounting rules that comprise the internationally agreed standard for measuring indicators such as Gross Domestic Product (GDP). One of the improvement in the national statistical system is to rebase GDP form base year 2000 to 2010 in order to capture current economic condition. It is in line with the United Nations (UN) recommendation on 2008 SNA.*

*The basic measure of the value added arising from economic activity is known as Gross Domestic Product at the national level and Gross Regional Domestic Product (GRDP) at the regional level provinces/regencies/municipalities). To compile these statistics, two approaches have been used, i.e. "production approach" and "expenditure approach". The first approach is to measure value added produced by various kinds of economic*



(lapangan usaha) dan menurut komponen penggunaannya. PDB maupun PDRB dari sisi lapangan usaha merupakan penjumlahan seluruh komponen nilai tambah bruto yang mampu diciptakan oleh sektor-sektor ekonomi atas berbagai aktivitas produksinya. Sedangkan dari sisi pengeluaran menjelaskan tentang penggunaan dari nilai tambah tersebut.

PDB menurut lapangan usaha mengalami perubahan klasifikasi dari 9 lapangan usaha menjadi 17 lapangan usaha. PDB menurut lapangan usaha dirinci menurut total nilai tambah dari seluruh sektor ekonomi yang mencakup lapangan usaha Pertanian, Kehutanan, dan Perikanan; Pertambangan dan Penggalian; Industri Pengolahan; Pengadaan Listrik dan Gas; Pengadaan Air, Pengelolaan Sampah, Limbah dan Daur Ulang; Konstruksi; Perdagangan Besar dan Eceran, Reparasi Mobil dan Sepeda Motor; Transportasi dan Pergudangan; Penyediaan Akomodasi dan Makan Minum; Informasi dan Komunikasi; Jasa Keuangan dan Asuransi; Real Estat; Jasa Perusahaan; Administrasi Pemerintahan, Pertahanan dan Jaminan Sosial Wajib; Jasa Pendidikan; Jasa Kesehatan dan Kegiatan Sosial; dan Jasa lainnya.

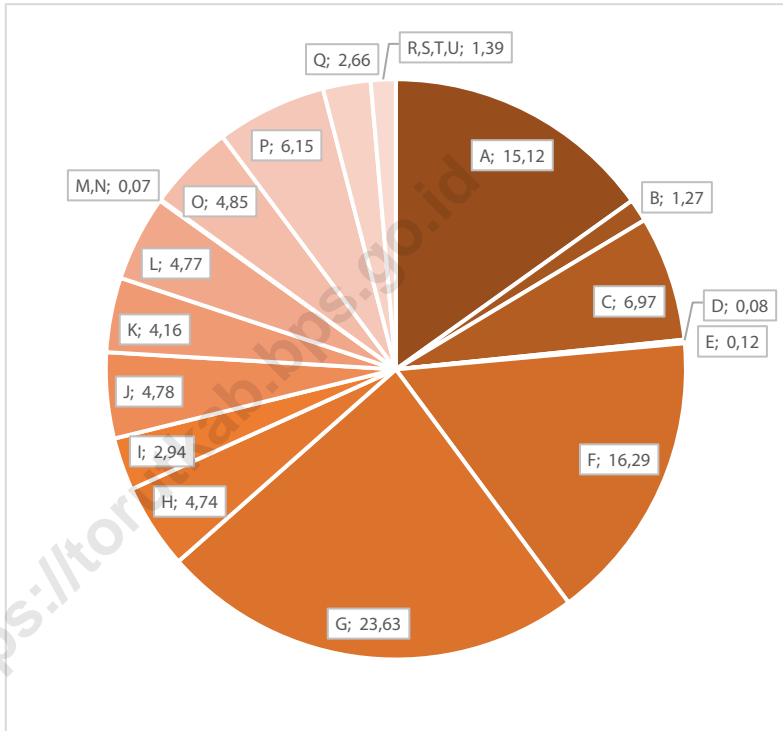
*activities, while the second approach is to measure final uses of the country's output. In other words, GDP/GRDP is the sum of total value added produced by all economic industries (activities) and the way of using it.*

*GDP by industry classification changes from 9 sectors to 17 industries. GDP by industry is classified by types of economic activities such as Agriculture, Forestry and Fishing; Mining and Quarrying; Manufacturing; Electricity and Gas; Water supply, Sewerage, Waste Management and Remediation Activities; Construction; Wholesale and Retail Trade; Repair of Motor Vehicles and Motorcycles; Transportation and Storage; Accommodation and Food Service Activities; Information and Communication; Financial and Insurance Activities; Real Estate Activities; Business Activities; Public Administration; Defence and Compulsory Social Security; Education; Human Health and Social Work Activities; and Other Services Activities.*

**Gambar** 12.1  
**Figures**

**Distribusi Persentase Produk Domestik Regional Bruto Atas Dasar Harga Berlaku Menurut Lapangan Usaha di Kabupaten Toraja Utara, 2020\*\***

**Percentage Distribution of Gross Regional Domestic Product at Current Market Prices by Industry in Toraja Utara Regency, 2020\*\***



Catatan/Note: \*\*) Angka sangat sementara/Very preliminary figures

Sumber/Source: BPS/BPS-Statistics Indonesia

## 12 PRODUK DOMESTIK REGIONAL BRUTO KABUPATEN REGENCY GROSS REGIONAL DOMESTIC PRODUCT

**Tabel** 12.1 **Produk Domestik Regional Bruto Atas Dasar Harga Berlaku Menurut Lapangan Usaha (juta rupiah) di Kabupaten Toraja Utara, 2016–2020**  
*Gross Regional Domestic Product at Current Market Prices by Industry (million rupiahs) in Toraja Utara Regency, 2016–2020*

Lapangan Usaha/ <i>Industry</i>	2016	2017	2018	2019 *	2020 **
(1)	(2)	(3)	(4)	(5)	(6)
A Pertanian, Kehutanan, dan Perikanan/ <i>Agriculture, Forestry, and Fishing</i>	1 256 603,2	1 354 006,4	1 416 734,8	1 454 963,6	1 470 170,3
B Pertambangan dan Penggalian/ <i>Mining and Quarrying</i>	68 208,7	84 114,0	100 292,4	122 352,0	123 635,0
C Industri Pengolahan/ <i>Manufacturing</i>	445 723,6	529 040,9	607 441,7	688 206,9	677 502,8
D Pengadaan Listrik dan Gas/ <i>Electricity and Gas</i>	5 242,9	6 418,2	7 033,0	7 839,6	8 097,9
E Pengadaan Air; Pengelolaan Sampah, Limbah, dan Daur Ulang/ <i>Water Supply; Sewerage, Waste Management, and Remediation Activities</i>	7 656,1	8 820,3	9 381,0	9 889,8	11 223,2
F Konstruksi/ <i>Construction</i>	1 122 460,0	1 250 659,1	1 422 147,2	1 575 042,9	1 583 698,8
G Perdagangan Besar dan Eceran; Reparasi Mobil dan Sepeda Motor/ <i>Wholesale and Retail Trade; Repair of Motor Vehicles and Motorcycles</i>	1 465 410,7	1 754 338,9	2 016 648,3	2 260 078,1	2 297 616,4
H Transportasi dan Pergudangan/ <i>Transportation and Storage</i>	352 306,6	397 527,6	444 101,8	512 270,3	460 570,2
I Penyediaan Akomodasi dan Makan Minum/ <i>Accommodation and Food Service Activities</i>	171 790,9	211 202,6	250 706,7	292 864,3	285 809,5
J Informasi dan Komunikasi/ <i>Information and Communication</i>	269 909,9	313 783,0	359 245,2	411 735,9	464 777,9

Lanjutan Tabel/*Continued Table 12.1*

<b>Lapangan Usaha/Industry</b>		<b>2016</b>	<b>2017</b>	<b>2018</b>	<b>2019 *</b>	<b>2020 **</b>
<b>(1)</b>		<b>(2)</b>	<b>(3)</b>	<b>(4)</b>	<b>(5)</b>	<b>(6)</b>
K	Jasa Keuangan dan Asuransi/ <i>Financial and Insurance Activities</i>	278 445,2	312 886,3	348 141,1	384 490,6	404 382,8
L	Real Estat/ <i>Real Estate Activities</i>	354 400,9	385 445,8	415 720,0	448 845,6	463 794,7
M,N	Jasa Perusahaan/ <i>Business Activities</i>	5 100,2	5 751,4	6 718,6	7 332,9	7 043,4
O	Administrasi Pemerintahan, Pertahanan, dan Jaminan Sosial Wajib/ <i>Public Administration and Defence; Compulsory Social Security</i>	297 750,9	323 446,8	405 056,1	465 552,0	471 948,4
P	Jasa Pendidikan/ <i>Education</i>	434 294,2	489 140,4	535 290,9	575 440,3	597 858,0
Q	Jasa Kesehatan dan Kegiatan Sosial/ <i>Human Health and Social Work Activities</i>	156 762,6	182 145,9	217 584,1	235 987,4	258 138,1
R,S,T,U	Jasa Lainnya/ <i>Other Services Activities</i>	96 148,3	112 209,1	134 254,4	143 460,3	135 160,6
<b>Produk Domestik Bruto/Gross Domestic Product</b>		<b>6 788 215,0</b>	<b>7 720 936,5</b>	<b>8 696 497,1</b>	<b>9 596 352,5</b>	<b>9 721 428,1</b>

Catatan/Note: \*) Angka sementara/*Preliminary figures*

\*\*) Angka sangat sementara/*Very preliminary figures*

Sumber/Source: BPS/BPS-Statistics Indonesia

**Tabel**  
**Table** 12.2

**Produk Domestik Regional Bruto Atas Dasar Harga Konstan Menurut Lapangan Usaha (juta rupiah) di Kabupaten Toraja Utara, 2016–2020**  
**Gross Regional Domestic Product at Constant Market Prices by Industry (million rupiahs) in Toraja Utara Regency, 2016–2020**

Lapangan Usaha/ <i>Industry</i>	2016	2017	2018	2019 *	2020 **
(1)	(2)	(3)	(4)	(5)	(6)
A Pertanian, Kehutanan, dan Perikanan/ <i>Agriculture, Forestry, and Fishing</i>	746 287,0	767 939,3	781 892,0	794 317,4	785 751,8
B Pertambangan dan Penggalian/ <i>Mining and Quarrying</i>	35 906,0	43 312,7	50 812,9	61 050,1	60 713,1
C Industri Pengolahan/ <i>Manufacturing</i>	268 987,1	301 807,0	335 927,3	368 601,8	355 829,2
D Pengadaan Listrik dan Gas/ <i>Electricity and Gas</i>	6 233,2	6 589,2	6 999,8	7 848,7	8 207,8
E Pengadaan Air; Pengelolaan Sampah, Limbah, dan Daur Ulang/ <i>Water Supply; Sewerage, Waste Management, and Remediation Activities</i>	6 180,1	6 480,5	6 872,8	7 201,7	8 138,2
F Konstruksi/ <i>Construction</i>	608 825,8	645 975,9	687 580,7	740 159,7	738 861,6
G Perdagangan Besar dan Eceran; Reparasi Mobil dan Sepeda Motor/ <i>Wholesale and Retail Trade; Repair of Motor Vehicles and Motorcycles</i>	929 348,5	1 048 100,9	1 136 695,1	1 237 753,1	1 235 114,3
H Transportasi dan Pergudangan/ <i>Transportation and Storage</i>	177 495,7	197 881,8	216 173,5	242 610,6	217 637,5
I Penyediaan Akomodasi dan Makan Minum/ <i>Accommodation and Food Service Activities</i>	94 249,3	112 172,2	128 279,9	144 574,0	138 665,8
J Informasi dan Komunikasi/ <i>Information and Communication</i>	212 219,6	237 261,9	265 534,9	293 387,7	328 582,2

Lanjutan Tabel/*Continued Table* 12.2

<b>Lapangan Usaha/Industry</b>		<b>2016</b>	<b>2017</b>	<b>2018</b>	<b>2019 *</b>	<b>2020 **</b>
<b>(1)</b>		<b>(2)</b>	<b>(3)</b>	<b>(4)</b>	<b>(5)</b>	<b>(6)</b>
K	Jasa Keuangan dan Asuransi/ <i>Financial and Insurance Activities</i>	149 460,4	157 484,1	168 466,8	181 507,4	191 416,2
L	Real Estat/ <i>Real Estate Activities</i>	200 065,2	207 862,8	217 766,9	230 970,6	237 235,3
M,N	Jasa Perusahaan/ <i>Business Activities</i>	2 876,6	3 027,7	3 358,4	3 602,6	3 347,8
O	Administrasi Pemerintahan, Pertahanan, dan Jaminan Sosial Wajib/ <i>Public Administration and Defence; Compulsory Social Security</i>	204 045,6	215 224,9	257 262,7	287 902,5	286 798,2
P	Jasa Pendidikan/ <i>Education</i>	290 624,9	305 069,9	325 558,0	338 389,9	349 995,4
Q	Jasa Kesehatan dan Kegiatan Sosial/ <i>Human Health and Social Work Activities</i>	96 056,9	103 819,4	119 312,3	125 829,6	133 160,9
R,S,T,U	Jasa Lainnya/ <i>Other Services Activities</i>	56 826,0	61 670,0	70 040,9	74 304,9	69 099,2
<b>Produk Domestik Bruto/<i>Gross Domestic Product</i></b>		<b>4 085 687,9</b>	<b>4 421 680,2</b>	<b>4 778 534,8</b>	<b>5 140 012,3</b>	<b>5 148 554,7</b>

Catatan/Note: \*) Angka sementara/*Preliminary figures*

\*\*) Angka sangat sementara/*Very preliminary figures*

Sumber/Source: BPS/BPS-Statistics Indonesia

**Tabel**  
**Table** 12.3

**Distribusi Persentase Produk Domestik Regional Bruto Atas Dasar Harga Berlaku Menurut Lapangan Usaha di Kabupaten Toraja Utara, 2016–2020**  
**Percentage Distribution of Gross Regional Domestic Product at Current Market Prices by Industry in Toraja Utara Regency, 2016–2020**

<b>Lapangan Usaha/Industry</b>	<b>2016</b>	<b>2017</b>	<b>2018</b>	<b>2019 *</b>	<b>2020 **</b>
<b>(1)</b>	<b>(2)</b>	<b>(3)</b>	<b>(4)</b>	<b>(5)</b>	<b>(6)</b>
A Pertanian, Kehutanan, dan Perikanan/ <i>Agriculture, Forestry, and Fishing</i>	18,51	17,54	16,29	15,16	15,12
B Pertambangan dan Penggalian/ <i>Mining and Quarrying</i>	1,00	1,09	1,15	1,27	1,27
C Industri Pengolahan/ <i>Manufacturing</i>	6,57	6,85	6,98	7,17	6,97
D Pengadaan Listrik dan Gas/ <i>Electricity and Gas</i>	0,08	0,08	0,08	0,08	0,08
E Pengadaan Air; Pengelolaan Sampah, Limbah, dan Daur Ulang/ <i>Water Supply; Sewerage, Waste Management, and Remediation Activities</i>	0,11	0,11	0,11	0,10	0,12
F Konstruksi/ <i>Construction</i>	16,54	16,20	16,35	16,41	16,29
G Perdagangan Besar dan Eceran; Reparasi Mobil dan Sepeda Motor/ <i>Wholesale and Retail Trade; Repair of Motor Vehicles and Motorcycles</i>	21,59	22,72	23,19	23,55	23,63
H Transportasi dan Pergudangan/ <i>Transportation and Storage</i>	5,19	5,15	5,11	5,34	4,74
I Penyediaan Akomodasi dan Makan Minum/ <i>Accommodation and Food Service Activities</i>	2,53	2,74	2,88	3,05	2,94
J Informasi dan Komunikasi/ <i>Information and Communication</i>	3,98	4,06	4,13	4,29	4,78

Lanjutan Tabel/*Continued Table* 12.3

<b>Lapangan Usaha/Industry</b>		<b>2016</b>	<b>2017</b>	<b>2018</b>	<b>2019 *</b>	<b>2020 **</b>
<b>(1)</b>		<b>(2)</b>	<b>(3)</b>	<b>(4)</b>	<b>(5)</b>	<b>(6)</b>
K	Jasa Keuangan dan Asuransi/ <i>Financial and Insurance Activities</i>	4,10	4,05	4,00	4,01	4,16
L	Real Estat/ <i>Real Estate Activities</i>	5,22	4,99	4,78	4,68	4,77
M,N	Jasa Perusahaan/ <i>Business Activities</i>	0,08	0,07	0,08	0,08	0,07
O	Administrasi Pemerintahan, Pertahanan, dan Jaminan Sosial Wajib/ <i>Public Administration and Defence; Compulsory Social Security</i>	4,39	4,19	4,66	4,85	4,85
P	Jasa Pendidikan/ <i>Education</i>	6,40	6,34	6,16	6,00	6,15
Q	Jasa Kesehatan dan Kegiatan Sosial/ <i>Human Health and Social Work Activities</i>	2,31	2,36	2,50	2,46	2,66
R,S,T,U	Jasa Lainnya/ <i>Other Services Activities</i>	1,42	1,45	1,54	1,49	1,39
<b>Produk Domestik Bruto/<i>Gross Domestic Product</i></b>		<b>100,00</b>	<b>100,00</b>	<b>100,00</b>	<b>100,00</b>	<b>100,00</b>

Catatan/Note: \*) Angka sementara/*Preliminary figures*

\*\*) Angka sangat sementara/*Very preliminary figures*

Sumber/Source: BPS/BPS-Statistics Indonesia



**Tabel**  
**Table** 12.4

**Laju Pertumbuhan Produk Domestik Regional Bruto Atas Dasar Harga Konstan 2010 Menurut Lapangan Usaha (persen) di Kabupaten Toraja Utara, 2016–2020**  
**Growth Rate of Gross Regional Domestic Product at 2010 Constant Market Prices by Industry (percent) in Toraja Utara Regency, 2016–2020**

<b>Lapangan Usaha/Industry</b>	<b>2016</b>	<b>2017</b>	<b>2018</b>	<b>2019 *</b>	<b>2020 **</b>
(1)	(2)	(3)	(4)	(5)	(6)
A Pertanian, Kehutanan, dan Perikanan/ <i>Agriculture, Forestry, and Fishing</i>	4,07	2,90	1,82	1,59	-1,08
B Pertambangan dan Penggalian/ <i>Mining and Quarrying</i>	20,22	20,63	17,32	20,15	-0,55
C Industri Pengolahan/ <i>Manufacturing</i>	11,22	12,20	11,31	9,73	-3,47
D Pengadaan Listrik dan Gas/ <i>Electricity and Gas</i>	11,41	5,71	6,23	12,13	4,58
E Pengadaan Air; Pengelolaan Sampah, Limbah, dan Daur Ulang/ <i>Water Supply; Sewerage, Waste Management, and Remediation Activities</i>	2,36	4,86	6,05	4,79	13,00
F Konstruksi/ <i>Construction</i>	6,23	6,10	6,44	7,65	-0,18
G Perdagangan Besar dan Eceran; Reparasi Mobil dan Sepeda Motor/ <i>Wholesale and Retail Trade; Repair of Motor Vehicles and Motorcycles</i>	12,58	12,78	8,45	8,89	-0,21
H Transportasi dan Pergudangan/ <i>Transportation and Storage</i>	9,42	11,49	9,24	12,23	-10,29
I Penyediaan Akomodasi dan Makan Minum/ <i>Accommodation and Food Service Activities</i>	12,20	19,02	14,36	12,70	-4,09
J Informasi dan Komunikasi/ <i>Information and Communication</i>	11,40	11,80	11,92	10,49	12,00

Lanjutan Tabel/*Continued Table* 12.4

<b>Lapangan Usaha/Industry</b>		<b>2016</b>	<b>2017</b>	<b>2018</b>	<b>2019 *</b>	<b>2020 **</b>
<b>(1)</b>		<b>(2)</b>	<b>(3)</b>	<b>(4)</b>	<b>(5)</b>	<b>(6)</b>
K	Jasa Keuangan dan Asuransi/ <i>Financial and Insurance Activities</i>	15,97	5,37	6,97	7,74	5,46
L	Real Estat/ <i>Real Estate Activities</i>	5,24	3,90	4,76	6,06	2,71
M,N	Jasa Perusahaan/ <i>Business Activities</i>	6,89	5,25	10,92	7,27	-7,07
O	Administrasi Pemerintahan, Pertahanan, dan Jaminan Sosial Wajib/ <i>Public Administration and Defence; Compulsory Social Security</i>	-2,94	5,48	19,53	11,91	-0,38
P	Jasa Pendidikan/ <i>Education</i>	6,97	4,97	6,72	3,94	3,43
Q	Jasa Kesehatan dan Kegiatan Sosial/ <i>Human Health and Social Work Activities</i>	8,63	8,08	14,92	5,46	5,83
R,S,T,U	Jasa Lainnya/ <i>Other Services Activities</i>	3,34	8,52	13,57	6,09	-7,01
<b>Produk Domestik Bruto/<i>Gross Domestic Product</i></b>		<b>8,01</b>	<b>8,22</b>	<b>8,07</b>	<b>7,56</b>	<b>0,17</b>

Catatan/Note: \*) Angka sementara/*Preliminary figures*

\*\*) Angka sangat sementara/*Very preliminary figures*

Sumber/Source: BPS/BPS-Statistics Indonesia

**Tabel**  
**Table** 12.5

**Produk Domestik Regional Bruto Atas Dasar Harga Berlaku Menurut Jenis Pengeluaran di Kabupaten Toraja Utara (juta rupiah), 2015–2019**  
**Gross Regional Domestic Product at Current Market Prices by Type of Expenditure in Toraja Utara Regency (million rupiahs), 2015–2019**

<b>Jenis Pengeluaran</b> <b>Type of Expenditure</b>	<b>2015</b>	<b>2016</b>	<b>2017</b>	<b>2018 *</b>	<b>2019 **</b>
(1)	(2)	(3)	(4)	(5)	(6)
Pengeluaran Konsumsi Rumah Tangga/ Household Consumption Expenditure	3 490 990,22	3 972 206,49	4 497 938,84	5 082 415,14	5 586 823,70
Pengeluaran Konsumsi LNPR/ NPISH Consumption Expenditure	150 079,58	166 118,46	185 427,09	213 116,46	297 834,23
Pengeluaran Konsumsi Pemerintah/ Government Consumption Expenditure	869 091,15	906 253,20	944 115,05	1 182 325,79	1 385 088,22
Pembentukan Modal Tetap Bruto/ Gross Fixed Capital Formation	2 290 504,82	2 566 707,16	2 936 803,97	3 280 167,15	3 619 404,50
Perubahan Inventori/ Changes in Inventories	73 799,27	106 752,79	77 027,21	221 482,91	119 938,78
Ekspor Neto Barang dan Jasa/ Net exports of Goods and Services	-987 699,86	-929 823,11	-920 375,69	-1 283 010,38	-1 412 736,96
<b>Produk Domestik Regional Bruto/Gross Regional Domestic Product</b>	<b>5 886 765,18</b>	<b>6 788 214,99</b>	<b>7 720 936,47</b>	<b>8 696 497,07</b>	<b>9 596 352,48</b>

Catatan/Note: \*) Angka sementara/Preliminary figures

\*\*) Angka sangat sementara/Very preliminary figures

Sumber/Source: BPS/BPS-Statistics Indonesia

**Tabel**  
**Table** 12.6

**Produk Domestik Regional Bruto Atas Dasar Harga Konstan 2010 Menurut Jenis Pengeluaran di Kabupaten Toraja Utara (juta rupiah), 2015–2019**  
**Gross Regional Domestic Product at 2010 Constant Market Prices by Type of Expenditure in Toraja Utara Regency (million rupiahs), 2015–2019**

<b>Jenis Pengeluaran</b> <i>Type of Expenditure</i>	<b>2015</b>	<b>2016</b>	<b>2017</b>	<b>2018 *</b>	<b>2019 **</b>
(1)	(2)	(3)	(4)	(5)	(6)
Pengeluaran Konsumsi Rumah Tangga/ <i>Household Consumption Expenditure</i>	2 417 636,91	2 575 121,01	2 776 887,05	2 981 891,36	3 188 501,58
Pengeluaran Konsumsi LNPR/ <i>NPISH Consumption Expenditure</i>	105 389,94	113 569,08	125 445,07	134 248,35	170 788,89
Pengeluaran Konsumsi Pemerintah/ <i>Government Consumption Expenditure</i>	564 559,34	553 462,21	570 030,80	681 369,56	770 662,87
Pembentukan Modal Tetap Bruto/ <i>Gross Fixed Capital Formation</i>	1 574 104,17	1 670 461,32	1 791 914,42	1 896 803,46	2 021 643,33
Perubahan Inventori/ <i>Changes in Inventories</i>	49 242,48	49 943,93	37 069,24	78 835,41	49 935,74
Ekspor Neto Barang dan Jasa/ <i>Net exports of Goods and Services</i>	- 928 137,30	- 876 869,64	- 879 666,39	- 994 613,32	- 1 061 520,13
<b>Produk Domestik Regional Bruto/Gross Regional Domestic Product</b>	<b>3 782 795,53</b>	<b>4 085 687,91</b>	<b>4 421 680,18</b>	<b>4 778 534,83</b>	<b>5 140 012,28</b>

Catatan/Note: \*) Angka sementara/*Preliminary figures*

\*\*) Angka sangat sementara/*Very preliminary figures*

Sumber/Source: BPS/BPS-Statistics Indonesia

<https://torutkab.bps.go.id>

*(Halaman ini sengaja dikosongkan)*

# 13

## PERBANDINGAN ANTAR KABUPATEN/KOTA Regency/ Municipality comparison

2020

Makassar  
Capital City

Toraja Utara  
Regency

Luwu Utara  
Regency

**0,38**

PERSEN  
PERCENT

**2,52**

PERSEN  
PERCENT

**16,39**

PERSEN  
PERCENT

LUAS WILAYAH  
TOTAL AREA

**45.67**

ribu KM persegi  
thousand square KM

PROVINSI SULAWESI SELATAN  
SOUTH SULAWESI PROVINCE

PENDUDUK  
POPULATION

**9,07**

juta orang  
million people

Makassar  
Capital City

Toraja Utara  
Regency

Luwu Utara  
Regency

**15,69**

PERSEN  
PERCENT

**2,88**

PERSEN  
PERCENT

**3,56**

PERSEN  
PERCENT

<https://torutkab.bps.go.id>

*(Halaman ini sengaja dikosongkan)*

**ULASAN**

Jumlah penduduk provinsi Sulawesi Selatan 2020 sebesar 9.073,51 ribu orang. Kota Makassar merupakan kota dengan jumlah penduduk terbesar yakni 1.423,88 ribu jiwa.

Laju pertumbuhan PDRB 2020 atas dasar harga konstan 2010 provinsi Sulawesi Selatan mengalami penurunan dibanding tahun lalu menjadi -0,70 percent.

Jumlah penduduk miskin tahun 2020 provinsi Sulawesi Selatan sebesar 776,83 ribu jiwa.

**DESCRIPTION**

*The population of Sulawesi Selatan in 2020 is 9,073.51 thousand people. Makassar has the largest population, 1,424.88 thousand people.*

*Sulawesi Selatan's GDP growth rate in 2020 at constant prices 2010 has decreased compared to last year to -0,70 percent.*

*Number of poor population of South Sulawesi Province in 2020 amounted to 776.83 thousand people.*

<https://torutkab.bps.go.id>



**Tabel**  
**Table** 13.1

**Jumlah Penduduk Menurut Kabupaten/Kota di Provinsi Sulawesi Selatan (ribu), 2016–2020**  
**Population by Regency/Municipality in South Sulawesi Province (thousand), 2016–2020**

Kabupaten/Kota Regency/Municipality	2016 <sup>1</sup>	2017 <sup>1</sup>	2018 <sup>1</sup>	2019 <sup>1</sup>	2020 <sup>2</sup>
(1)	(2)	(3)	(4)	(5)	(6)
<b>Kabupaten/Regency</b>					
Kepulauan Selayar	133,00	131,61	134,28	135,6	137,07
Bulukumba	415,71	413,23	418,33	420,6	437,61
Bantaeng	185,58	184,52	186,61	187,6	196,72
Jeneponto	359,79	357,81	361,79	363,8	401,61
Takalar	292,98	289,98	295,89	298,7	300,85
Gowa	748,20	735,49	760,61	772,7	765,84
Sinjai	241,21	239,69	242,67	244,1	259,48
Maros	346,38	342,89	349,82	353,1	391,77
Pangkep	329,79	326,70	332,67	335,5	345,78
Barru	172,77	171,91	173,62	174,3	184,45
Bone	751,03	746,97	754,89	758,6	801,78
Soppeng	226,47	226,31	226,77	227,0	235,17
Wajo	395,58	394,50	396,81	397,8	379,08
Sidrap	296,13	292,99	299,12	302,0	319,99
Pinrang	372,23	369,60	374,58	377,1	403,99
Enrekang	203,32	201,61	204,83	206,4	225,17
Luwu	356,31	353,28	359,21	362,0	365,61
Tana Toraja	231,52	230,20	232,82	234,0	280,79
Luwu Utara	308,00	305,37	310,47	312,9	322,92
Luwu Timur	287,87	281,82	293,82	299,7	296,74
Toraja Utara	228,41	226,99	229,80	231,2	261,09
<b>Kota/Municipality</b>					
Makassar	1 489,01	1 469,60	1 508,15	1 526,7	1 423,88
Pare-Pare	142,10	140,42	143,71	145,2	151,45
Palopo	176,91	172,92	180,68	184,6	184,68
<b>Sulawesi Selatan</b>	<b>8 606,38</b>	<b>8 690,29</b>	<b>8 771,97</b>	<b>8 851,2</b>	<b>9 073,51</b>

Sumber/Source: <sup>1</sup> BPS, Proyeksi Penduduk Indonesia 2010–2035/BPS-Statistics Indonesia, Indonesia Population Projection 2010–2035

<sup>2</sup> BPS, Hasil SP2020 (September)/BPS-Statistics Indonesia, The result of the 2020 Population Census (September)

**Tabel**  
**Table** 13.2

**Laju Pertumbuhan Produk Domestik Regional Bruto Atas Dasar Harga Konstan 2010 Menurut Kabupaten/Kota di Provinsi Sulawesi Selatan (persen), 2016–2020**  
**Rate of Growth of Gross Regional Domestic Products at Constant 2010 Prices by Regency/Municipality in South Sulawesi Province (percent), 2016–2020**

Kabupaten/Kota Regency/Municipality	2016	2017	2018	2019*	2020**
(1)	(2)	(3)	(4)	(5)	(6)
<b>Kabupaten/Regency</b>					
KepulauanSelayar	7,35	7,61	8,75	7,68	-1,78
Bulukumba	6,77	6,89	5,05	5,49	0,43
Bantaeng	7,39	7,31	8,13	10,75	0,52
Jeneponto	8,32	8,25	6,29	5,47	0,16
Takalar	9,61	7,37	6,66	6,87	-0,61
Gowa	7,57	7,21	7,14	7,46	1,76
Sinjai	7,09	7,23	7,44	6,12	1,55
Maros	9,50	6,81	6,19	1,24	-10,87
Pangkep	8,31	6,60	4,76	6,41	-1,69
Barru	6,01	6,48	7,11	7,41	0,87
Bone	9,01	8,41	8,91	7,01	-0,25
Soppeng	8,11	8,29	8,11	7,69	2,19
Wajo	4,96	5,21	1,08	4,06	-1,17
Sidrap	8,77	7,09	5,02	4,65	-0,59
Pinrang	7,44	7,84	6,91	6,53	0,44
Enrekang	7,63	6,84	3,26	5,43	1,25
Luwu	7,88	6,79	6,86	6,26	1,30
TanaToraja	7,29	7,47	7,89	7,22	-0,28
LuwuUtara	7,49	7,60	8,39	7,11	-0,59
LuwuTimur	1,58	3,07	3,39	1,17	1,46
TorajaUtara	8,01	8,22	8,07	7,56	0,17
<b>Kota/Municipality</b>					
Makassar	8,03	8,20	8,42	8,79	-1,27
Pare-Pare	6,87	6,97	5,58	6,65	-0,08
Palopo	6,95	7,17	7,52	6,75	0,45
<b>SulawesiSelatan</b>	<b>7,42</b>	<b>7,21</b>	<b>7,04</b>	<b>6,91</b>	<b>-0,70</b>

Catatan/Note: \*) Angka sementara/Preliminary figures

\*\*) Angka sangat sementara/Very preliminary figures

Sumber/Source: BPS/BPS-Statistics Indonesia

**Tabel**  
**Table** 13.3

**Jumlah Penduduk Miskin Menurut Kabupaten/Kota di  
Provinsi Sulawesi Selatan (ribu), 2016–2020**  
**Number of Poor Population by Regency/Municipality in  
South Sulawesi Province (thousand), 2016–2020**

<b>Kabupaten/Kota Regency/Municipality</b>	<b>2016</b>	<b>2017</b>	<b>2018</b>	<b>2019</b>	<b>2020</b>
(1)	(2)	(3)	(4)	(5)	(6)
<b>Kabupaten/Regency</b>					
Kepulauan Selayar	17,62	17,21	17,59	17,36	17,04
Bulukumba	33,10	33,25	31,25	30,49	30,00
Bantaeng	17,91	17,53	17,20	16,91	16,84
Jeneponto	55,35	55,32	55,95	54,05	53,24
Takalar	26,99	27,05	26,57	25,93	25,38
Gowa	62,77	61,52	59,34	57,99	57,68
Sinjai	22,25	22,51	22,48	22,27	22,06
Maros	38,50	39,02	35,97	34,85	34,62
Pangkep	53,38	52,86	50,12	47,07	47,12
Barru	16,76	16,24	15,68	14,92	14,44
Bone	77,13	75,09	79,57	76,25	81,33
Soppeng	18,76	19,12	17,00	16,45	17,23
Wajo	29,19	29,46	29,73	27,48	27,69
Sidrap	15,72	15,92	15,41	14,44	15,36
Pinrang	31,43	31,28	32,94	31,85	33,56
Enrekang	26,71	26,98	25,53	25,40	25,25
Luwu	49,80	50,58	47,91	46,18	46,04
Tana Toraja	29,18	28,42	29,65	28,87	28,41
Luwu Utara	44,04	43,75	42,43	42,48	42,20
Luwu Timur	21,94	21,08	21,15	20,83	20,82
Toraja Utara	32,85	33,02	30,68	28,64	27,88
<b>Kota/Municipality</b>					
Makassar	68,19	66,78	66,22	65,12	69,98
Pare-Pare	8,07	8,02	8,01	7,62	7,96
Palopo	15,44	15,02	14,27	14,37	14,71
<b>Sulawesi Selatan</b>	<b>807,03</b>	<b>813,07</b>	<b>792,64</b>	<b>767,82</b>	<b>776,83</b>

Sumber/Source: BPS, Survei Sosial Ekonomi Nasional (Susenas) Maret/BPS-Statistics Indonesia, National Socioeconomic Survey March

**Tabel**  
**Table** 13.4**Indeks Pembangunan Manusia Menurut Kabupaten/Kota  
di Provinsi Sulawesi Selatan, 2015–2019**  
*Human Development Index by Regency/Municipality in  
South Sulawesi Province, 2015–2019*

Kabupaten/Kota Regency/Municipality	2016	2017	2018	2019	2020
(1)	(2)	(3)	(4)	(5)	(6)
Selayar	64,32	64,95	65,39	66,04	66,91
Bulukumba	65,58	66,46	67,08	67,70	68,28
Bantaeng	66,20	66,59	67,27	67,76	68,30
Jeneponto	61,61	61,81	62,67	63,33	64,00
Takalar	64,07	64,96	65,48	66,07	66,94
Gowa	66,87	67,70	68,33	68,87	69,66
Sinjai	64,48	65,36	65,80	66,24	67,05
Maros	67,13	67,76	68,42	68,94	69,50
Pangkajene dan Kepulauan	66,65	66,86	67,25	67,71	68,29
Barru	68,64	69,07	69,56	70,05	70,60
Bone	63,11	63,86	64,16	65,04	65,67
Soppeng	65,33	65,95	66,67	67,60	68,26
Wajo	66,90	67,52	68,18	68,57	69,05
Sidenreng Rappang	69,00	69,39	69,84	70,60	71,05
Pinrang	69,24	69,42	69,90	70,62	71,12
Enrekang	70,03	70,79	71,44	72,15	72,66
Luwu	68,11	68,71	69,02	69,60	70,39
Tana Toraja	65,75	66,25	66,82	67,66	68,25
Luwu Utara	67,44	67,81	68,35	68,79	69,46
Luwu Timur	70,43	70,95	71,46	72,16	72,80
Toraja Utara	66,76	67,49	67,90	68,49	69,23
Makassar	79,94	80,53	81,13	81,73	82,25
Pare-Pare	76,31	76,48	76,68	77,19	77,62
Palopo	76,27	76,45	76,71	77,30	77,98
<b>Sulawesi Selatan</b>	<b>69,15</b>	<b>69,76</b>	<b>70,34</b>	<b>70,90</b>	<b>71,66</b>

Sumber/Source: BPS/BPS-Statistics Indonesia

<https://torutkab.bps.go.id>

*(Halaman ini sengaja dikosongkan)*



Sensus  
Penduduk  
2020

# DATA

**MENCERDASKAN BANGSA**



**BADAN PUSAT STATISTIK  
KABUPATEN TORAJA UTARA**  
BPS-Statistics of Toraja Utara Regency

Jl. Jendral Ahmad Yani, No. 64, Rantepao 91851  
Telp: (0423) 2922124 | Email: bps7326@bps.go.id  
<https://torutkab.bps.go.id>

