

# K A B U P A T E N LUWU TIMUR DALAM ANGKA

*Luwu Timur Regency in Figures*



K A B U P A T E N  
**LUWU TIMUR**  
**DALAM ANGKA**

*Luwu Timur Regency in Figures*



**KABUPATEN LUWU TIMUR DALAM ANGKA**  
***Luwu Timur Regency in Figures***  
**2021**

ISSN: 2407-0009

No. Publikasi/*Publication Number*: 73250.2102

Katalog /*Catalog*: 1102001.7325

Ukuran Buku/*Book Size*: 14,8 cm x 21 cm

Jumlah Halaman/*Number of Pages* : xlii + 382 hal/*pages*

Naskah/*Manuscript*:

BPS Kabupaten Luwu Timur

*BPS-Statistics of Luwu Timur Regency*

Penyunting/*Editor*:

BPS Kabupaten Luwu Timur

*BPS-Statistics of Luwu Timur Regency*

Desain Kover/*Cover Designed*:

Seksi Integrasi Pengolahan dan Diseminasi Statistik

*Integrated Processing and Statistics Dissemination Section*

Ilustrasi Kover/*Cover Illustration*:

Seksi Integrasi Pengolahan dan Diseminasi Statistik

*Integrated Processing and Statistics Dissemination Section*

Diterbitkan oleh/*Published by*:

©BPS Kabupaten Luwu Timur/*BPS-Statistics of Luwu Timur Regency*

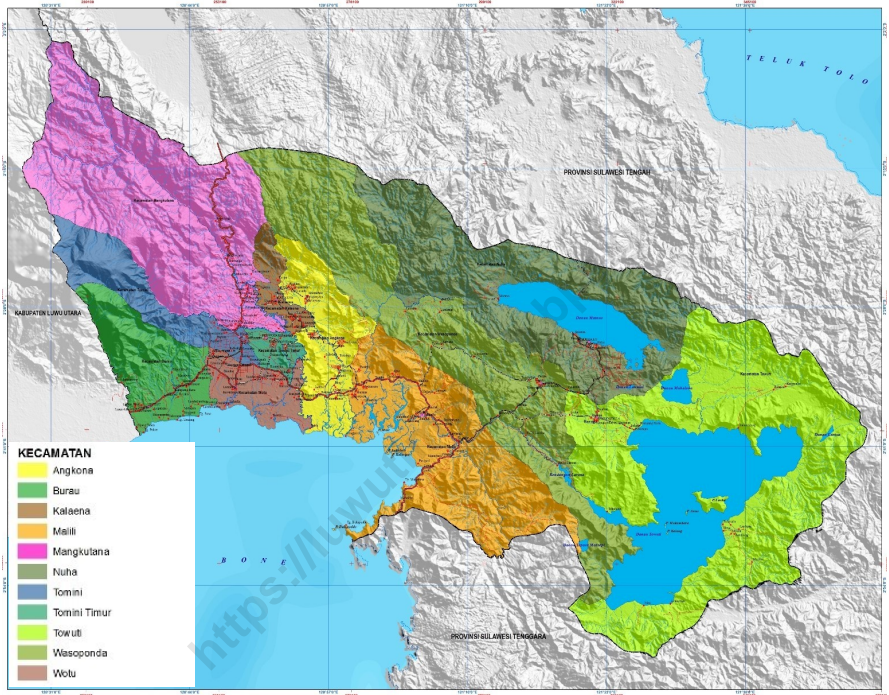
Dicetak oleh/*Printed by*:

CV. Tri Global Pratama Printing

Dilarang mengumumkan, mendistribusikan, mengomunikasikan, dan/atau menggandakan sebagian atau seluruh isi buku ini untuk tujuan komersil tanpa izin tertulis dari Badan Pusat Statistik.

*Prohibited to announce, distribute, communicate, and/or copy part or all of this book for commercial purpose without permission from BPS-Statistics Indonesia.*

# PETA WILAYAH KABUPATEN LUWU TIMUR MAP OF LUWU TIMUR REGENCY





**KEPALA BPS KABUPATEN LUWU TIMUR**  
**CHIEF STATISTICIAN OF LUWU TIMUR REGENCY**



**MUHLIS, S.E., M.Si.**





## KATA PENGANTAR

Kabupaten Luwu Timur Dalam Angka 2021 merupakan publikasi tahunan yang diterbitkan oleh BPS Kabupaten Luwu Timur. Disadari bahwa publikasi ini belum sepenuhnya memenuhi harapan pihak pemakai data khususnya para perencana, namun diharapkan dapat membantu melengkapi penyusunan rencana pembangunan di Kabupaten Luwu Timur.

Publikasi ini dapat terwujud berkat kerja sama dan bantuan dari berbagai pihak baik instansi pemerintah maupun swasta. Kepada semua pihak yang telah memberikan bantuan disampaikan penghargaan dan terima kasih yang sebesar – besarnya.

Walaupun publikasi ini telah disiapkan sebaik-baiknya, namun disadari masih ada kekurangan dan kesalahan yang terjadi. Untuk perbaikan publikasi ini, tanggapan dan saran yang bersifat konstruktif dari para pemakai sangat diharapkan.

Malili, Februari 2021  
Kepala BPS  
Kabupaten Luwu Timur

**MUHLIS, S.E., M.Si.**





## **PREFACE**

*Luwu Timur Regency in Figures 2021 is an annual publication written by BPS Regency of Luwu Timur. Honestly, this publication has not perfect yet and has not filled the user's hope, especially for the planners yet, but hopefully it can help to equip compilation of development planning in this new regency.*

*This comprehensive publication has been made possible with the assistance and contribution from several governmental institutions and private organizations. To all parties who have been involved in the preparation of this publication, I would like to express my sincerest appreciation and gratitude.*

*Comments and constructive suggestions for the improvement of this publication are always welcome.*

*Malili, February 2021  
Chief Statistician of  
Luwu Timur Regency*

**MUHLIS, S.E., M.Si.**

## DAFTAR ISI / CONTENTS

	Halaman Page
Kata Pengantar/ <i>Preface</i> .....	vii
Daftar Isi/ <i>Contents</i> .....	ix
Daftar Tabel/ <i>List of Tables</i> .....	xi
Daftar Gambar/ <i>List of Figures</i> .....	xxxiii
Penjelasan Umum/ <i>Explanatory Notes</i> .....	xxxvii
Daftar Singkatan/ <i>List of Abbreviations</i> .....	xxxix
Statistik Kunci/ <i>Key Statistics</i> .....	xli
1. Geografi dan Iklim/ <i>Geography and Climate</i> .....	1
2. Pemerintahan/ <i>Government</i> .....	17
3. Penduduk dan Ketenagakerjaan/ <i>Population and Employment</i> .....	45
4. Sosial dan Kesejahteraan Rakyat/ <i>Social and Welfare</i> .....	73
5. Pertanian, Kehutanan, Peternakan dan Perikanan/ <i>Agriculture, Forestry, Livestock, and Fishery</i> .....	197
6. Industri, Pertambangan, dan Energi/ <i>Industry, Mining, and Energy</i> .....	261
7. Pariwisata/ <i>Tourism</i> .....	279
8. Transportasi dan Komunikasi/ <i>Transportation and Communication</i> .....	291
9. Perbankan, Koperasi, dan Harga-harga/ <i>Banking, Cooperative, and Prices</i> .....	309
10. Pengeluaran Penduduk/ <i>Population Expenditure</i> .....	321
11. Perdagangan/ <i>Trade</i> .....	331
12. Sistem Neraca Regional/ <i>System of Regional Accounts</i> .....	341
13. Perbandingan Antar Kabupaten/Kota/ <i>Regency/Municipal Comparison</i> .....	363



## DAFTAR TABEL/LIST OF TABLES

Halaman  
Page

<b>1.</b>	<b>GEOGRAFI DAN IKLIM/GEOGRAPHY AND CLIMATE</b>	
<b>1.1</b>	<b>KEADAAN GEOGRAFI</b>	
	<b>GEOGRAPHY CONDITION</b>	
1.1.1	Ibukota Kecamatan, Luas Daerah, Persentase terhadap Luas Kabupaten dan Jumlah Pulau Menurut Kecamatan di Kabupaten Luwu Timur, 2020 <i>Capital of Subdistrict, Total Area, Percentage to Regency's Area and Number of Islands by Subdistrict in Luwu Timur Regency, 2020</i> .....	9
1.1.2	Tinggi Wilayah dan Jarak ke Ibukota Menurut Kecamatan di Kabupaten Luwu Timur, 2020 <i>Altitude and Distance to the Capital by Subdistrict in Luwu Timur Regency, 2020</i> .....	11
1.1.3	Letak Geografis dan Batas Administrasi Kabupaten Luwu Timur <i>Geographical Location and Administration Boundaries of Luwu Timur Regency</i> .....	12
1.1.4	Indeks Kualitas Air Beberapa Titik/Wilayah di Kabupaten Luwu Timur, 2019-2020 <i>Water Quality Index in Several Point/Areas in Luwu Timur Regency, 2019-2020</i> .....	13
1.1.5	Indeks Kualitas Lingkungan Hidup Kabupaten Luwu Timur, 2018-2020 <i>Environmental Quality Index of Luwu Timur Regency, 2018-2020</i> .....	14
<b>1.2</b>	<b>KEADAAN IKLIM</b>	
	<b>CLIMATE CONDITION</b>	
1.2.1	Jumlah Curah Hujan dan Hari Hujan Menurut Bulan di Kabupaten Luwu Timur, 2020 <i>Amount of Precipitation and Number of Rainy Days by Month in Luwu Timur Regency, 2020</i> .....	15

**2. PEMERINTAHAN/GOVERNMENT**

**2.1 WILAYAH ADMINISTRATIF**

**ADMINISTRATIVE AREA**

2.1.1 Jumlah Desa<sup>1</sup>/Kelurahan Menurut Kecamatan di Kabupaten Luwu Timur, 2016–2020  
*Number of Villages<sup>1</sup>/Kelurahan by Subdistrict in Luwu Timur Regency, 2016–2020* ..... 23

**2.2 DEWAN PERWAKILAN RAKYAT DAERAH**

**REGIONAL HOUSE OF REPRESENTATIVE**

2.2.1 Jumlah Anggota Dewan Perwakilan Rakyat Daerah Menurut Partai Politik dan Jenis Kelamin di Kabupaten Luwu Timur, 2020  
*Number of Regional House of Representatives's Members by Political Parties and Sex in Luwu Timur Regency, 2020* ..... 24

2.2.2 Jumlah Anggota Dewan Perwakilan Rakyat Daerah Menurut Tingkat Pendidikan yang Ditamatkan dan Jenis Kelamin di Kabupaten Luwu Timur, 2020  
*Number of Members of The Regional House of Representatives by Educational Attainment and Sex in Luwu Timur Regency, 2020*..... 25

**2.3 SUMBER DAYA MANUSIA**

**HUMAN RESOURCES**

2.3.1 Jumlah Pegawai Negeri Sipil Menurut Jabatan dan Jenis Kelamin di Kabupaten Luwu Timur, Desember 2019 dan Desember 2020  
*Number of Civil Servants by Occupation and Sex in Luwu Timur Regency, Desember 2019 dan Desember 2020* ..... 26

2.3.2 Jumlah Pegawai Negeri Sipil Menurut Tingkat Pendidikan dan Jenis Kelamin di Kabupaten Luwu Timur, Desember 2019 dan Desember 2020  
*Number of Civil Servants by Educational Level and Sex in Luwu Timur Regency, December 2019 and December 2020* ..... 28

2.3.3 Jumlah Pegawai Negeri Sipil Menurut Tingkat Kepangkatan dan Jenis Kelamin di Kabupaten Luwu Timur, Desember 2019 dan Desember 2020  
*Number of Civil Servants by Hierarchy and Sex in Luwu Timur Regency, December 2019 and December 2020* ..... 30

2.3.4	Jumlah Pegawai Negeri Sipil Menurut Agama dan Jenis Kelamin, Desember 2019 dan Desember 2020 <i>Number of Civil Servants by Religion and Sex, December 2019 and December 2020</i> .....	32
2.3.5	Jumlah Pegawai Negeri Sipil di Kantor Kecamatan Menurut Kecamatan dan Jenis Kelamin di Kabupaten Luwu Timur, Desember 2019 dan Desember 2020 <i>Number of Civil Servants in Subdistrict Office by Subdistrict and Sex in Luwu Timur Regency, December 2019 and December 2020</i> .....	34
2.3.6	Jumlah Personil TNI dan Polri menurut Kepangkatan dan Jenis Kelamin Kabupaten Luwu Timur Tahun 2019-2020 <i>Number of TNI and Polri Personnel According to the Rank and Gender of Luwu Timur Regency in 2019-2020</i> .....	36
2.3.7	Jumlah Satuan Polisi Pamong Praja (Satpol PP) Menurut Tingkat Kepangkatan dan Jenis Kelamin di Kabupaten Luwu Timur, 2020 <i>Number of Civil Service Police Unit (Satpol PP) by Hierarchy and Sex in Luwu Timur Regency, 2020</i> .....	38
<b>2.4 KEUANGAN PEMERINTAH</b>		
<b>GOVERNMENT FINANCE</b>		
2.4.1	Realisasi Pendapatan Pemerintah Kabupaten Luwu Timur Menurut Jenis Pendapatan (ribu rupiah), 2017–2020 <i>Actual Luwu Timur Regency Government Revenues by Kind of Revenues (thousand rupiahs), 2017–2020</i> .....	39
2.4.2	Realisasi Belanja Pemerintah Kabupaten Luwu Timur Menurut Jenis Belanja (ribu rupiah), 2017–2020 <i>Actual Luwu Timur Regency Government Expenditures by Kind of Expenditures (thousand rupiahs), 2017–2020</i> .....	41
2.4.3	Anggaran Belanja Pemerintah Daerah Berdasarkan Fungsi (Miliar Rupiah) Tahun 2018-2020 <i>The Budget of Regional Government Expenditures by Functions (billion rupiahs), 2018-2020</i> .....	43

<b>3.</b>	<b>PENDUDUK DAN KETENAGAKERJAAN/POPULATION AND EMPLOYMENT</b>	
<b>3.1</b>	<b>PENDUDUK POPULATION</b>	
3.1.1	Penduduk, Laju Pertumbuhan Penduduk per Tahun 2019-2020, Persentase Penduduk, Kepadatan Penduduk per km <sup>2</sup> dan Rasio Jenis Kelamin Menurut Kecamatan di Kabupaten Luwu Timur, 2019 dan 2020 <i>Population, Annual Population Growth Rate 2019-2020, Percentage of Total Population, Population Density per sq.km and Population Sex Ratio by Subdistrict in Luwu Timur Regency, 2019 and 2020.....</i>	60
3.1.2	Jumlah Penduduk Menurut Kelompok Umur dan Jenis Kelamin di Kabupaten Luwu Timur (Jiwa), 2020 <i>Population by Age Group and Sex in Luwu Timur Regency (person), 2020.....</i>	63
<b>3.2</b>	<b>KETENAGAKERJAAN EMPLOYMENT</b>	
3.2.1	Jumlah Penduduk Berumur 15 Tahun Keatas Menurut Jenis Kegiatan Selama Seminggu yang Lalu dan Jenis Kelamin di Kabupaten Luwu Timur, 2020 <i>Population Aged 15 Years and Over by Type of Activity During The Previous Week and Sex in Luwu Timur Regency, 2020.....</i>	64
3.2.2	Penduduk Berumur 15 Tahun ke Atas Menurut Pendidikan Tertinggi yang Ditamatkan dan Jenis Kegiatan Selama Seminggu yang Lalu di Kabupaten Luwu Timur, 2020 <i>Population 15 Years of Age and Over by Educational Attainment and Type of Activity During the Previous Week in Luwu Timur Regency, 2020.....</i>	65
3.2.3	Penduduk Berumur 15 Tahun Ke Atas yang Bekerja Selama Seminggu yang Lalu Menurut Status Pekerjaan Utama dan Jenis Kelamin di Kabupaten Luwu Timur, 2020 <i>Population 15 Years of Age and Over who Worked During The Previous Week by Main Employment Status and Sex in Luwu Timur Regency, 2020.....</i>	67

3.2.4	Jumlah Penduduk Berumur 15 Tahun Ke Atas yang Bekerja Selama Seminggu yang Lalu Menurut Lapangan Pekerjaan Utama dan Jenis Kelamin di Kabupaten Luwu Timur, 2020 <i>Population Aged 15 Years and Over Who Worked During the Previous Week by Main Industry and Sex in Luwu Timur Regency, 2020 .....</i>	68
3.2.5	Pencari Kerja Terdaftar, Lowongan Kerja Terdaftar, dan Penempatan/ Pemenuhan Tenaga Kerja Menurut Kecamatan dan Jenis Kelamin di Kabupaten Luwu Timur, 2020 <i>Number of Registered Job Applicants, Registered Job Vacancies, and Placement of Workers by Subdistrict and Sex in Luwu Timur Regency, 2020 .....</i>	69
3.2.6	Jumlah Pencari Kerja Terdaftar Menurut Tingkat Pendidikan Tertinggi yang Ditamatkan dan Jenis Kelamin di Kabupaten Luwu Timur, 2020 <i>Number of Registered Job Applicants by Educational Attainment and Sex in Luwu Timur Regency, 2020 .....</i>	72
<b>4.</b>	<b>SOSIAL DAN KESEJAHTERAAN RAKYAT/SOCIAL AND WELFARE</b>	
<b>4.1</b>	<b>PENDIDIKAN</b>	
	<b>EDUCATION</b>	
4.1.1	Jumlah Sekolah, Guru, dan Murid Taman Kanak-Kanak (TK) di Bawah Kementerian Pendidikan dan Kebudayaan Menurut Kecamatan di Kabupaten Luwu Timur, 2019/2020 dan 2020/2021 <i>Number of Schools, Teachers, and Pupils in Kindergarten Under The Ministry of Education and Culture by Subdistrict, in Luwu Timur Regency, 2019/2020 dan 2020/2021 .....</i>	84
4.1.2	Jumlah Sekolah, Guru, dan Murid Raudatul Athfal (RA) di Bawah Kementerian Agama Menurut Kecamatan di Kabupaten Luwu Timur, 2019/2020 dan 2020/2021 <i>Number of Schools, Teachers, and Pupils in Raudatul Athfal (RA) Under The Ministry of Religious Affairs by Subdistrict in Luwu Timur Regency, 2019/2020 and 2020/2021 .....</i>	87



4.1.3	Jumlah Sekolah, Guru, dan Murid Sekolah Dasar (SD) di Bawah Kementerian Pendidikan dan Kebudayaan Menurut Kecamatan di Kabupaten Luwu Timur, 2019/2020 dan 2020/2021 <i>Number of Schools, Teachers, and Pupils in Primary Schools Under The Ministry of Education and Culture by Subdistrict in Luwu Timur Regency, 2019/2020 and 2020/2021</i> .....	88
4.1.4	Jumlah Sekolah, Guru, dan Murid Madrasah Ibtidaiyah (MI) di Bawah Kementerian Agama Menurut Kecamatan Menurut Kecamatan di Kabupaten Luwu Timur, 2019/2020 dan 2020/2021 <i>Number of Schools, Teachers, and Pupils in Madrasah Ibtidaiyah (MI) Under The Ministry of Religious Affairs by Subdistrict in Luwu Timur Regency, 2019/2020 and 2020/2021</i> .....	91
4.1.5	Jumlah Sekolah, Guru, dan Murid Sekolah Menengah Pertama (SMP) di Bawah Kementerian Pendidikan dan Kebudayaan Menurut Kecamatan di Kabupaten Luwu Timur, 2019/2020 dan 2020/2021 <i>Number of Schools, Teachers, and Pupils in Lower Secondary Schools Under The Ministry of Education and Culture by Subdistrict, 2019/2020 and 2020/2021</i> .....	94
4.1.6	Jumlah Sekolah, Guru, dan Murid Madrasah Tsanawiyah (MTs) di Bawah Kementerian Agama Menurut Kecamatan di Kabupaten Luwu Timur, 2019/2020 dan 2020/2021 <i>Number of Schools, Teachers, and Pupils in Madrasah Tsanawiyah (MTs) Under The Ministry of Religious Affairs by Subdistrict in Luwu Timur Regency, 2019/2020 and 2020/2021</i> .....	97
4.1.7	Jumlah Sekolah, Guru, dan Murid Sekolah Menengah Atas (SMA) di Bawah Kementerian Pendidikan dan Kebudayaan Menurut Kecamatan di Kabupaten Luwu Timur, 2019/2020 dan 2020/2021 <i>Number of Schools, Teachers, and Pupils in Upper Secondary Schools Under The Ministry of Education and Culture by Subdistrict in Luwu Timur Regency, 2019/2020 and 2020/2021</i> .....	100
4.1.8	Jumlah Sekolah, Guru, dan Murid Sekolah Menengah Kejuruan (SMK) di Bawah Kementerian Pendidikan dan Kebudayaan Menurut Kecamatan di Kabupaten Luwu Timur, 2019/2020 dan 2020/2021 <i>Number of Schools, Teachers, and Pupils in Vocational High Schools Under The Ministry of Education and Culture by Subdistrict in Luwu Timur Regency, 2019/2020 and 2020/2021</i> .....	103

4.1.9	Jumlah Sekolah, Guru, dan Murid Madrasah Aliyah (MA) di Bawah Kementerian Agama Menurut Kecamatan di Kabupaten Luwu Timur, 2019/2020 dan 2020/2021 <i>Number of Schools, Teachers, and Pupils in Madrasah Aliyah (MA) Under the Ministry of Religious Affairs by Subdistrict in Luwu Timur Regency, 2019/2020 and 2020/2021 .....</i>	106
4.1.10	Jumlah Desa <sup>1</sup> /Kelurahan yang Memiliki Fasilitas Sekolah Menurut Kecamatan dan Tingkat Pendidikan di Kabupaten Luwu Timur, 2018-2020 <i>Number of Villages<sup>1</sup> Having Educational Facilities by Subdistrict and Educational Level in Luwu Timur Regency, 2018-2020.....</i>	109
4.1.11	Angka Partisipasi Murni (APM) dan Angka Partisipasi Kasar (APK) Menurut Jenjang Pendidikan di Kabupaten Luwu Timur, 2019 dan 2020 <i>Net Participation Rates and Gross Participation Rates by Educational Level in Luwu Timur Regency, 2019 and 2020.....</i>	114
4.1.12	Persentase Penduduk Berumur 15 Tahun ke Atas yang Melek Huruf Menurut Kelompok Umur di Kabupaten Luwu Timur, 2018 dan 2019 <i>Percentage of Literate People Aged 15 Years and Over by Age Group in Luwu Timur Regency, 2018 and 2019.....</i>	115
4.1.13	Persentase Penduduk Menurut Jenis Kelamin, Kelompok Umur Sekolah, dan Partisipasi Sekolah di Kabupaten Luwu Timur, 2020 <i>Percentage of Population Aged 7-24 Years by Sex, Age Group, and School Participation in Luwu Timur Regency, 2020.....</i>	116
4.1.14	Jumlah Perguruan Tinggi, Mahasiswa, dan Tenaga Edukatif (Negeri dan Swasta) Menurut Kecamatan di Kabupaten Luwu Timur, 2019/2020 dan 2020/2021 <i>Number of Universities, Students and Educational Staff (Public and Private) by Subdistrict in Luwu Timur Regency, 2019/2020 dan 2020/2021 .....</i>	117
4.1.15	Banyaknya Perpustakaan Sekolah Menurut Kecamatan dan Jenjang Pendidikan di Kabupaten Luwu Timur, 2019 dan 2020 <i>Number of School Libraries by District and Educational Level in Luwu Timur Regency, 2019 and 2020.....</i>	120

4.1.16	Jumlah Siswa yang Lulus dan Tidak Lulus Menurut Jenjang Pendidikan dan Kecamatan, 2020 <i>Number of Students Graduated and Not Graduated by Education Level and District, 2020</i> .....	122
<b>4.2</b>	<b>KESEHATAN</b>	
	<b>HEALTH</b>	
4.2.1	Jumlah Desa <sup>1</sup> /Kelurahan Yang Memiliki Sarana Kesehatan Menurut Kecamatan di Kabupaten Luwu Timur, 2018-2020 <i>Number of Villages<sup>1</sup> Having Health Facilities by Subdistrict in Luwu Timur Regency, 2018-2020</i> .....	129
4.2.2	Jumlah Tenaga Kesehatan Menurut Kecamatan di Kabupaten Luwu Timur, 2020 <i>Number of Medical Personnel by Subdistrict in Luwu Timur Regency, 2020</i> .....	135
4.2.3	Jumlah Rumah Sakit Umum, Rumah Sakit Khusus, Rumah Sakit Bersalin/Rumah Bersalin, Puskesmas, Klinik/Balai Kesehatan, Posyandu, dan Polindes Menurut Kecamatan di Kabupaten Luwu Timur, 2019 dan 2020 <i>Number of General Hospital, Special Hospital, Maternity Hospital and Public Health Center, Medical Clinic, Integrated Service Post, Village maternity Cottage by Subdistrict in Luwu Timur Regency, 2019 and 2020</i> .....	137
4.2.4	Jumlah Kasus Penyakit Menurut Kecamatan dan Jenis Penyakit di Kabupaten Luwu Timur di Kabupaten Luwu Timur, 2020 <i>Number of Disease Cases by Subdistrict and Type of Disease in Luwu Timur Regency in Luwu Timur Regency, 2020</i> .....	140
4.2.5	Jumlah Kasus 10 Penyakit Terbanyak di Kabupaten Luwu Timur, 2020 <i>Number of Cases of the 10 Most Diseases in Luwu Timur Regency, 2020</i> .....	143
4.2.6	Banyaknya Anak Lahir Hidup dan Lahir Mati Menurut Kecamatan dan Puskesmas di Kabupaten Luwu Timur, 2020 <i>Number of Children Born Life and Still Born by Subdistrict and Puskesmas in Luwu Timur Regency, 2020</i> .....	144

4.2.7	Jumlah Bayi Lahir, Bayi Berat Badan Lahir Rendah (BBLR), BBLR Dirujuk, dan Bergizi Buruk di Kabupaten Luwu Timur, 2015-2020 <i>Number of Births, Babies with Low Birth Weights (LBW), Treated LBW, and Malnutrition Cases in Luwu Timur Regency, 2015-2020.....</i>	145
4.2.8	Jumlah Ibu Hamil, Melakukan Kunjungan K1, Melakukan Kunjungan K4, Kurang Energi Kronis (KEK), dan Mendapat Tablet Zat Besi (Fe) di Kabupaten Luwu Timur, 2016-2020 <i>Number of Pregnant Women, Those with One Visit and four Visits of Antenatal Care, Chronic Energy Deficiency (CED), and Receiving Iron Supplement in Luwu Timur Regency, 2016-2020.....</i>	146
4.2.9	Jumlah Klinik Keluarga Berencana (KKB) dan Pos Pelayanan Keluarga Berencana Desa (PPKBD) Menurut Kecamatan di Kabupaten Luwu Timur, 2020 <i>Number of Family Planning Clinics and Village Family Planning Service Units by Subdistrict in Luwu Timur Regency, 2020.....</i>	147
4.2.10	Jumlah Pasangan Usia Subur dan Peserta KB Aktif Menurut Kecamatan di Kabupaten Luwu Timur, 2020 <i>Number of Eligible Couples and Family Planning Participants by Subdistrict in Luwu Timur Regency, 20120.....</i>	148
<b>4.3 AGAMA DAN SOSIAL LAINNYA</b>		
<b>RELIGION AND OTHER SOCIAL AFFAIRS</b>		
4.3.1	Jumlah Penduduk Menurut Kecamatan dan Agama yang Dianut di Kabupaten Luwu Timur, 2020 <i>Population by Subdistrict and Religion in Luwu Timur Regency, 2020 ..</i>	151
4.3.2	Jumlah Tempat Peribadatan Menurut Kecamatan di Kabupaten Luwu Timur, 2020 <i>Number of Places of Worship by Subdistrict and Religion in Luwu Timur Regency, 2020 .....</i>	152
4.3.3	Jumlah Desa <sup>1</sup> /Kelurahan yang Mengalami Bencana Alam <sup>2</sup> Menurut Kecamatan di Kabupaten Luwu Timur, 2018-2020 <i>Number of Villages<sup>1</sup> that Had Natural Disaster<sup>2</sup> by Subdistrict in Luwu Timur Regency, 2018-2020.....</i>	153

4.3.4	Jumlah Kejadian Bencana Alam Menurut Kecamatan dan Jenis Bencana di Kabupaten Luwu Timur, 2020 <i>Number of Natural Disaster by Subdistrict and Type of Disease in Luwu Timur Regency, 2020</i> .....	156
4.3.5	Jumlah Korban Manusia yang Diakibatkan Bencana Alam Menurut Kecamatan dan Jenis Bencana di Kabupaten Luwu Timur, 2020 <i>Number of Casualties Caused by Natural Disasters by Subdistrict in Luwu Timur Regency, 2020</i> .....	158
4.3.6	Jumlah Kerusakan Rumah yang Diakibatkan Bencana Alam Menurut Kecamatan di Kabupaten Luwu Timur, 2020 <i>Number of House Damages Caused by Natural Disasters by Subdistrict in Luwu Timur Regency, 2020</i> .....	164
4.3.7	Jumlah Penerima Bantuan (kepala keluarga) dan Anggaran Bantuan Sosial Pangan Menurut Kecamatan, 2020 <i>Number of Aid Recipients (head of household) and Food Social Assistance Budget by Subdistrict, 2020</i> .....	170
4.3.8	Jumlah Jemaah Haji yang Diberangkatkan ke Tanah Suci Mekah Menurut Kecamatan di Kabupaten Luwu Timur, 2019-2020 <i>Number of Pilgrims Dispatched to Mecca by Subdistrict in Luwu Timur Regency, 2019-2020</i> .....	171
4.3.9	Nikah, Talak dan Cerai, serta Rujuk Menurut Kecamatan di Kabupaten Luwu Timur, 2020 <i>Marriage, Divorce, and Referral by Sub-District in Luwu Timur Regency, 2020</i> .....	173
4.3.10	Jumlah Pernikahan Menurut Kecamatan di Kabupaten Luwu Timur, 2016-2020 <i>Number of Marriages by Subdistrict in Luwu Timur Regency, 2016-2020</i> .....	174
4.3.11	Jumlah Akta Perkawinan Yang Dikeluarkan Menurut Kecamatan di Kabupaten Luwu Timur, 2016- 2020 <i>Number of Certificate of Marriages Which Released by Subdistrict in Luwu Timur Regency 2016-2020</i> .....	175
4.3.12	Jumlah Akta Perceraian Yang Dikeluarkan Menurut Kecamatan di Kabupaten Luwu Timur, 2016- 2020 <i>Number of Certificate of Divorces Which Released by Subdistrict in Luwu Timur Regency 2016-2020</i> .....	176

4.3.13	Jumlah Akta Kelahiran Yang Dikeluarkan Menurut Kecamatan di Kabupaten Luwu Timur, 2016- 2020 <i>Number of Birth Certificate Which Released by Subdistrict in Luwu Timur Regency 2016-2020 .....</i>	177
4.3.14	Banyaknya Perkara Pidana menurut Kategori dan Bulan di Kabupaten Luwu Timur, 2020 <i>Number of Criminal Cases by Category and Month in Luwu Timur Regency, 2020 .....</i>	178
4.3.15	Banyaknya Perkara Perdata menurut Kategori dan Bulan di Kabupaten Luwu Timur, 2020 <i>Number of Civil Cases by Category and Month in Luwu Timur Regency, 2020 .....</i>	182
4.3.16	Banyaknya Kasus Tindakan Kekerasan dalam Rumahtangga menurut Kecamatan dan Faktor Pemicu Tahun 2020 <i>Number of Cases of Domestic Violence Actions by District and Trigger Factors in 2020 .....</i>	185
4.3.17	Banyaknya Kasus Tindakan Kekerasan dalam Rumahtangga dan Korban Kekerasan menurut Kecamatan Tahun 2020 <i>Number of Cases of Domestic Violence Actions and Victims of Violence by District in 2020 .....</i>	187
4.3.18	Persentase Rumah Tangga Menurut Sumber Air Utama yang Digunakan untuk Minum dan Masak/Mandi/Cuci di Kabupaten Luwu Timur, 2018-2020 <i>Percentage of Households According to Main Water Sources Used for Drinking and Cooking/Bathing/Washing in Luwu Timur District, 2018-2020 .....</i>	188
4.3.19	Persentase Rumah Tangga Menurut Sumber Penerangan Utama di Kabupaten Luwu Timur, 2018-2020 <i>Percentage of Households According to Main Lighting Source in Luwu Timur District, 2018-2020 .....</i>	189
4.3.20	Persentase Rumah Tangga Menurut Bahan Bakar Utama yang Digunakan untuk Memasak di Kabupaten Luwu Timur, 2018-2020 <i>Percentage of Households According to Main Fuels Used for Cooking in Luwu Timur District, 2018-2020 .....</i>	190

4.3.21	Jumlah Organisasi Kemasyarakatan (Ormas)/Lembaga Swadaya Masyarakat(LSM) yang terdaftar di Kabupaten Luwu Timur, 2018-2020 <i>Number of Community Organizations (Ormas) / Non-Governmental Organizations (NGOs) registered in Luwu Timur Regency, 2018-2020...</i>	191
4.3.22	Banyaknya Sertipikat Tanah yang Dikeluarkan menurut Kecamatan dan Jenis Hak Atas Tanah Tahun 2020 <i>Number of Land Certificates Issued by Subdistrict and Type of Land Rights in 2020.....</i>	192
<b>4.4</b>	<b>KEMISKINAN</b>	
	<b>POVERTY</b>	
4.4.1	Garis Kemiskinan, Jumlah, dan Persentase Penduduk Miskin di Kabupaten Luwu Timur, 2013–2020 <i>Poverty Line, Number, and Percentage of Poor People in Luwu Timur Regency, 2013–2020.....</i>	193
4.4.2	Indeks Kedalaman Kemiskinan dan Indeks Keparahan Kemiskinan di Kabupaten Luwu Timur, 2013–2020 <i>Poverty Gap Index and Poverty Severity Index in Luwu Timur Regency, 2013–2020.....</i>	194
4.4.3	Jumlah Keluarga Menurut Kecamatan dan Klasifikasi Keluarga di Kabupaten Luwu Timur, 2020 <i>Number of Households by Subdistrict and Household Classification in Luwu Timur Regency, 2020.....</i>	195
<b>5.</b>	<b>PERTANIAN, KEHUTANAN, PETERNAKAN DAN PERIKANAN/</b>	
	<b>AGRICULTURE, FORESTRY, LIVESTOCK AND FISHERY</b>	
<b>5.1</b>	<b>HORTIKULTURA</b>	
	<b>HORTICULTURE</b>	
5.1.1	Luas Panen Tanaman Sayuran Menurut Kecamatan dan Jenis Tanaman di Kabupaten Luwu Timur (ha), 2019 dan 2020 <i>Harvested Area of Vegetables by Subdistrict and Kind of Plant in Luwu Timur Regency (ha), 2019 and 2020.....</i>	206
5.1.2	Produksi Tanaman Sayuran Menurut Kecamatan dan Jenis Tanaman di Kabupaten Luwu Timur (kw), 2019 dan 2020 <i>Production of Vegetables by Subdistrict and Kind of Plant in Luwu Timur Regency (qui), 2019 dan 2020.....</i>	211

5.1.3	Luas Panen Tanaman Sayuran dan Buah-buahan Semusim Menurut Jenis Tanaman di Kabupaten Luwu Timur, 2018–2020 <i>Harvested Area of Seasonal Vegetables and Fruits by Kind of Plant in Luwu Timur Regency, 2018–2020</i> .....	216
5.1.4	Produksi Tanaman Sayuran dan Buah-buahan Semusim Menurut Jenis Tanaman di Kabupaten Luwu Timur, 2018–2020 <i>Production of Seasonal Vegetables and Fruits by Kind of Plant in Luwu Timur Regency, 2018–2020</i> .....	217
5.1.5	Luas Panen Tanaman Biofarmaka Menurut Kecamatan dan Jenis Tanaman (m <sup>2</sup> ) di Kabupaten Luwu Timur, 2019 dan 2020 <i>Harvested Area of Medicinal Plants by Subdistrict and Kind of Plant (m<sup>2</sup>) in Luwu Timur Regency, 2019 and 2020</i> .....	218
5.1.6	Produksi Tanaman Biofarmaka Menurut Kecamatan dan Jenis Tanaman (kg) di Kabupaten Luwu Timur, 2019 and 2020 <i>Production of Medicinal Plants by Subdistrict and Kind of Plant (kg) in Luwu Timur Regency, 2019 and 2020</i> .....	220
5.1.7	Luas Panen Tanaman Biofarmaka Menurut Jenis Tanaman (m <sup>2</sup> ) di Kabupaten Luwu Timur, 2018–2020 <i>Harvested Area of Medicinal Plants by Kind of Plant (m<sup>2</sup>) in Luwu Timur Regency, 2018–2020</i> .....	222
5.1.8	Produksi Tanaman Biofarmaka Menurut Jenis Tanaman (kg) di Kabupaten Luwu Timur, 2018–2020 <i>Production of Medicinal Plants by Kind of Plant (kg) in Luwu Timur Regency, 2018–2020</i> .....	223
5.1.9	Luas Panen Tanaman Hias Menurut Kecamatan dan Jenis Tanaman di Kabupaten Luwu Timur (m <sup>2</sup> ), 2019 and 2020 <i>Harvested Area of Ornamental Plants by Subdistrict and Kind of Plant in Luwu Timur Regency (m<sup>2</sup>), 2019 and 2020</i> .....	224
5.1.10	Produksi Tanaman Hias Menurut Kecamatan dan Jenis Tanaman di Kabupaten Luwu Timur (tangkai), 2019 and 2020 <i>Production of Ornamental Plants by Subdistrict and Kind of Plant in Luwu Timur Regency (stalks), 2019 and 2020</i> .....	226
5.1.11	Luas Panen Tanaman Hias Menurut Jenis Tanaman di Kabupaten Luwu Timur (m <sup>2</sup> ), 2017–2020 <i>Harvested Area of Ornamental Plants by Kind of Plant in Luwu Timur Regency (m<sup>2</sup>), 2017–2020</i> .....	228



5.1.12	Produksi Tanaman Hias Menurut Jenis Tanaman di Kabupaten Luwu Timur (tangkai), 2017–2020 <i>Production of Ornamental Plants by Kind of Plant n Luwu Timur Regency (stalks), 2017–2020</i> .....	229
5.1.13	Produksi Buah-buahan Menurut Kecamatan dan Jenis Tanaman di Kabupaten Luwu Timur (kw), 2019 and 2020 <i>Production of Fruits by Subdistrict and Kind of Plant in Luwu Timur Regency (qui), 2019 and 2020</i> .....	230
5.1.14	Produksi Buah–Buahan dan Sayuran Tahunan Menurut Jenis Tanaman di Kabupaten Luwu Timur, 2018–2020 <i>Production of Annual Fruits and Vegetables by Kind of Plant in Luwu Timur Regency, 2018–2020</i> .....	234
<b>5.2</b>	<b>PERKEBUNAN</b> <b>ESTATE CROPS</b>	
5.2.1	Luas Areal Tanaman Perkebunan Rakyat Menurut Kecamatan dan Jenis Tanaman (ha) di Kabupaten Luwu Timur, 2020 <i>Planted Area of Smallholder Estate Crops by Subdistrict and Type of Crops (ha) in Luwu Timur Regency, 2020</i> .....	235
5.2.2	Produksi Perkebunan Rakyat Menurut Kecamatan dan Jenis Tanaman (ton) di Kabupaten Luwu Timur, 2020 <i>Production of Smallholder Estate by Subdistrict and Type of Crops (ton) in Luwu Timur Regency, 2020</i> .....	237
<b>5.3</b>	<b>KEHUTANAN</b> <b>FORESTRY</b>	
5.3.1	Luas Kawasan Hutan dan Perairan Menurut Kecamatan di Kabupaten Luwu Timur (ha), 2020 <i>Forest and Aquatic Area by Subdistrict in Luwu Timur Regency (ha), 2020</i> .....	239
5.3.2	Luas Kawasan Lindung Diluar Kawasan Hutan Menurut Kecamatan di Kabupaten Luwu Timur (ha), 2020 <i>Area of Protected Areas Outside of Forest Areas by Subdistrict in Luwu Timur Regency (ha), 2020</i> .....	241

## 5.4 PETERNAKAN

### LIVESTOCK

5.4.1	Populasi Ternak Menurut Kecamatan dan Jenis Ternak di Kabupaten Luwu Timur(ekor), 2019-2020 <i>Livestock Population by Subdistrict and Kind of Livestock in Luwu Timur Regency(heads), 2019-2020 .....</i>	242
5.4.2	Populasi Unggas Menurut Kecamatan dan Jenis Ternak di Kabupaten Luwu Timur(ekor), 2018-2019 <i>Poultry Population by Subdistrict and Kind of Livestock in Luwu Timur Regency(heads), 2018-2019 .....</i>	244
5.4.3	Produksi Daging Ternak Menurut Kecamatan dan Jenis Ternak di Kabupaten Luwu Timur (kg), 2019 <i>Livestock Meat Production by Subdistrict and Kind of Livestock in Luwu Timur Regency (kg), 2019.....</i>	246
5.4.4	Produksi Daging Unggas Menurut Kecamatan dan Jenis Ternak di Kabupaten Luwu Timur(kg), 2019 <i>Poultry Meat Production by Subdistrict and Kind of Livestock in Luwu Timur Regency(kg), 2019.....</i>	248
5.4.5	Produksi Telur Unggas dan Susu Sapi Menurut Kecamatan dan Jenis Ternak di Kabupaten Luwu Timur. 2019 <i>Poultry Egg Production and Cow Fresh Milk by Subdistrict and Kind of Livestock in Luwu Timur Regency. 2019.....</i>	249
5.4.6	Jumlah Ternak yang Dipotong Menurut Kecamatan dan Jenis Ternak di Kabupaten Luwu Timur (ekor), 2019 <i>Livestock Slaughtered by Sub District and Kind of Livestock in Luwu Timur Regency(heads), 2019.....</i>	250
<b>5.5 PERIKANAN</b>		
<b>FISHERY</b>		
5.5.1	Produksi dan Nilai Produksi Perikanan Tangkap Menurut Kecamatan dan Jenis Penangkapan di Kabupaten Luwu Timur, 2020 <i>Production and Value of Capture Fisheries by Subdistrict and Type of Captures in Luwu Timur Regency, 2020.....</i>	251

5.5.2	Produksi dan Nilai Produksi Perikanan Tangkap di Perairan Umum Menurut Kecamatan dan Lokasi di Kabupaten Luwu Timur, 2019 <i>Production and Value of Inland Capture Fisheries by Subdistrict and Location in Luwu Timur Regency, 2019</i> .....	252
5.5.3	Produksi dan Nilai Produksi Perikanan Budidaya Menurut Kecamatan dan Jenis Budidaya di Kabupaten Luwu Timur, 2020 <i>Production and Production Value of Aquaculture Fisheries by District and Type of Cultivation in Luwu Timur Regency, 2020</i> .....	254
5.5.4	Jumlah Rumah Tangga Perikanan Tangkap Menurut Kecamatan dan Subsektor di Kabupaten Luwu Timur, 2019 dan 2020 <i>Number of Fish Capture Households by Subdistrict and Subsector in Luwu Timur Regency, 2019 and 2020</i> .....	257
5.5.5	Jumlah Rumah Tangga Perikanan Budidaya Menurut Kecamatan dan Jenis Budidaya di Kabupaten Luwu Timur, 2020 <i>Number of Aquaculture Households by Subdistrict and Type of Aquaculture in Luwu Timur Regency, 2020</i> .....	258
5.5.6	Jumlah Perahu/Kapal Menurut Kecamatan dan Jenis Perahu/Kapal di Kabupaten Luwu Timur, 2019 <i>Number of Fishing Boats by Subdistrict and Type of Fishing Boats in Luwu Timur Regency, 2019</i> .....	260
<b>6.</b>	<b>PERTAMBANGAN DAN ENERGI/MINING AND ENERGY</b>	
6.1	Daya Terpasang, Produksi, dan Distribusi Listrik PT. PLN (Persero) pada Cabang/Ranting PLN Menurut Kantor Unit Layanan Pelanggan (ULP) di Kabupaten Luwu Timur, 2020 <i>Installed Electricity Power, Production, and Distribution of PT. PLN (Persero) at PLN Branch by Customer Service Units Office in Luwu Timur Regency, 2020</i> .....	267
6.2	Jumlah Pelanggan Listrik PLN Menurut Kantor Unit Layanan Pelanggan (ULP) di Kabupaten Luwu Timur, 2016–2020 <i>Number of PLN Electricity Customers by Customer Service Unit Office in Luwu Timur Regency, 2016–2020</i> .....	268
6.3	Jumlah Pelanggan PDAM dan Air yang Disalurkan Menurut Kecamatan di Kabupaten Luwu Timur, 2020 <i>Number of PDAM Customers and Distributed Water by Subdistrict in Luwu Timur Regency, 2020</i> .....	269

6.4	Banyaknya Pelanggan PDAM Menurut Jenis Konsumen di Kabupaten Luwu Timur, 2018-2020 <i>Number of Customer of Regional Water Supply Company by Type of Customer in Luwu Timur Regency, 2018-2020.....</i>	270
6.5	Banyaknya Air Minum Yang Disalurkan(m3) Menurut Jenis Konsumen di Kabupaten Luwu Timur, 2018-2020 <i>Number of Clean Water Distributed(m3) by Type of Customer in Luwu Timur Regency, 2018-2020.....</i>	271
6.6	Jumlah Nilai Air Minum Yang Disalurkan(Rp) Menurut Jenis Konsumen di Kabupaten Luwu Timur, 2018-2020 <i>Number of Values of Clean Water Distributed(Rp) by Type of Customer in Luwu Timur Regency, 2018-2020.....</i>	272
6.7	Jumlah Listrik yang Disalurkan, Produksi, Tenaga Kerja dan Pelanggan PLN Menurut ULP di Kabupaten Luwu Timur Tahun, 2019-2020 <i>Number of Electricity Distributed, Production, Employee and Customer of State Electricity Company by ULP in Luwu Timur Regency, 2019-2020.....</i>	273
6.8	Jumlah Pelanggan PLN Menurut Jenis Tarif di Kabupaten Luwu Timur, 2018-2020 <i>Number of Customer of State Electricity Company by Fare Type in Luwu Timur Regency, 2018-2020.....</i>	274
6.9	Jumlah KVA Tersambung Menurut Jenis Tarif di Kabupaten Luwu Timur, 2018-2020 <i>Number of KVA Connected by Fare Type in Luwu Timur Regency, 2018-2020.....</i>	275
6.10	Jumlah KWH Terjual Menurut Jenis Tarif di Kabupaten Luwu Timur, 2018-2020 <i>Number and Value of Sold KWh by Fare Type in Luwu Timur Regency, 2018-2020.....</i>	276
6.11	Produksi Nikel PT Vale Per Triwulanan di Kabupaten Luwu Timur(Metrik Ton), 2018 - 2020 <i>Nikkel Production of PT Vale Per Quarterly in Luwu Timur Regency(Metrik Tons), 2018 - 2020.....</i>	277

**7. PARIWISATA/TOURISM**

7.1	Jumlah Rumah Makan/Restoran Menurut Kecamatan di Kabupaten Luwu Timur, 2017–2020 <i>Number of Restaurants by Subdistrict in Luwu Timur Regency, 2017–2020</i> .....	286
7.2	Jumlah Akomodasi Hotel Menurut Kecamatan di Kabupaten Luwu Timur, 2017–2020 <i>Number of Hotel Accomodation by Subdistrict in Luwu Timur Regency, 2017–2020</i> .....	287
7.3	Objek Wisata di Kabupaten Luwu Timur, 2020 <i>Tourism Objects in Luwu Timur Regency, 2020</i> .....	288

**8. TRANSPORTASI DAN KOMUNIKASI/TRANSPORTATION AND COMMUNICATION**

**8.1 TRANSPORTASI**

**TRANSPORTATION**

8.1.1	Panjang Jalan <sup>1</sup> Menurut Tingkat Kewenangan Pemerintahan di Kabupaten Luwu Timur (km), 2018–2020 <i>Length of Roads<sup>1</sup> by Level of Government Authority in Luwu Timur Regency (km), 2018–2020</i> .....	298
8.1.2	Panjang Jalan Kabupaten Menurut Jenis Permukaan Jalan di Kabupaten Luwu Timur (km), 2018–2020 <i>Length of Regency Roads by Type of Road Surface in Luwu Timur Regency (km), 2018–2020</i> .....	299
8.1.3	Panjang Jalan Kabupaten Menurut Kondisi Jalan di Kabupaten Luwu Timur (km), 2018–2020 <i>Length of Regency Roads by Condition of Roads in Luwu Timur Regency (km), 2018–2020</i> .....	300
8.1.4	Panjang Jalan Menurut Kecamatan dan Tingkat Kewenangan Pemerintahan(km) di Kabupaten Luwu Timur, 2020 <i>Length of Roads by Subdistrict and Level of Government Authority in Luwu Timur Regency(km), 2020</i> .....	301
8.1.5	Jumlah Kendaraan Bermotor Yang Teregistrasi Dan Teridentifikasi Menurut Jenis Kendaraan di Kabupaten Luwu Timur, 2018-2020 <i>Number of Registered and Identified Vehicles by Type of Vehicles in Luwu Timur Regency, 2018-2020</i> .....	302

**8.2 KOMUNIKASI  
COMMUNICATION**

8.2.1	Jumlah Kantor Pos Pembantu Menurut Kecamatan di Kabupaten Luwu Timur, 2017–2020 <i>Number of Post Offices Subsidiaries by Subdistrict in Luwu Timur Regency, 2017–2020</i> .....	303
8.2.2	Nama Kantor Pos Pembantu dan Kode Pos Menurut Kecamatan di Kabupaten Luwu Timur, 2020 <i>Name of Auxiliary Post Office and Postcode by Subdistrict in Luwu Timur Regency, 2020</i> .....	304
8.2.3	Jumlah Media yang Bermitra dengan Pemerintah Menurut Jenis Media di Kabupaten Luwu Timur, 2018–2020 <i>Number of Media Partners with the Government by Type of Media in Luwu Timur Regency, 2018–2020</i> .....	305
8.2.4	Jumlah Berita yang Diterbitkan oleh Media yang Bermitra dengan Pemerintah Menurut Jenis Berita dan Bulan di Kabupaten Luwu Timur, 2020 <i>Number of News Published by Media Partners with the Government by Type of News and Month in Luwu Timur Regency, 2020</i> .....	306
8.2.5	Jumlah Menara Telekomunikasi Menurut Kecamatan di Kabupaten Luwu Timur, 2018–2020 <i>Number of Telecommunication Towers by Subdistrict in Luwu Timur Regency, 2018–2020</i> .....	307
<b>9.</b>	<b>PERBANKAN, KOPERASI, DAN HARGA-HARGA/BANKING, COOPERATIVE, AND PRICES</b>	
9.1	Jumlah Koperasi Aktif Menurut Kecamatan di Kabupaten Luwu Timur, 2017–2020 <i>Number of Active Cooperative by Subdistrict in Luwu Timur Regency, 2017–2020</i> .....	314
9.2	Jumlah Koperasi Menurut Jenis Koperasi dan Kecamatan di Kabupaten Luwu Timur, 2020 <i>Number of Cooperative by Kind of Cooperative and Subdistrict in Luwu Timur Regency, 2020</i> .....	315

9.3	Jumlah Nilai Investasi PMA-PMDN di Kabupaten Luwu Timur, 2016-2020 <i>Total Investment Value of PMA-PMDN in Luwu Timur Regency, 2016-2020</i> .....	316
9.4	Jumlah Izin yang Terbit Menerut Jenis Izin dan Bulan di Kabupaten Luwu Timur per 31 Desember 2020 <i>Number of Permits Issued According to the Type of Permit and Month in Luwu Timur Regency, December 31, 2020</i> .....	317
9.5	Harga Jual Ternak Besar/Kecil dan Unggas di Kabupaten Luwu Timur (rupiah/ekor). 2017-2019 <i>Price of Livestock and Poultry in Luwu Timur Regency (rupiah/head). 2017-2019</i> .....	319
9.6	Harga Jual Hasil Ikutan Ternak Besar/Kecil dan Unggas di Kabupaten Luwu Timur, 2017-2019 <i>Price of Secondary Product of Livestock and Poultry in Luwu Timur Regency, 2017-2019</i> .....	320
<b>10.</b>	<b>PENGELUARAN PENDUDUK/POPULATION EXPENDITURE</b>	
10.1	Rata-rata Pengeluaran per Kapita Sebulan Menurut Kelompok Komoditas (rupiah) di Kabupaten Luwu Timur, 2019 dan 2020 <i>Monthly Average Expenditure per Capita by Commodity Group (rupiahs) in Luwu Timur Regency, 2019 and 2020</i> .....	327
10.2	Persentase Pengeluaran per Kapita Sebulan Menurut Kelompok Komoditas di Kabupaten Luwu Timur, 2019 dan 2020 <i>Percentage of Monthly Expenditure per Capita by Commodity Group in Luwu Timur Regency, 2019 and 2020</i> .....	328
10.3	Persentase Penduduk Menurut Golongan Pengeluaran Per Kapita Sebulan di Kabupaten Luwu Timur, 2019 dan 2020 <i>Percentage of Population by Per Capita Spending Group a Month in Luwu Timur Regency, 2019 and 2020</i> .....	329
<b>11.</b>	<b>PERDAGANGAN/TRADE</b>	
11.1	Jumlah Sarana Perdagangan Menurut Jenisnya di Kabupaten Luwu Timur, 2017-2020 <i>Number of Trading Facilities by Type of Facility in Luwu Timur Regency, 2017-2020</i> .....	336

11.2	Lalu Lintas Penumpang dan Barang di Pelabuhan/Dermaga Timampu, 2019 dan 2020 <i>Passenger and Goods Traffic at the Timampu Port/Pier, 2019 and 2020</i> .....	337
<b>12.</b>	<b>SISTEM NERACA REGIONAL/SYSTEM OF REGIONAL ACCOUNTS</b>	
12.1	Produk Domestik Regional Bruto Atas Dasar Harga Berlaku Menurut Lapangan Usaha di Kabupaten Luwu Timur (juta rupiah), 2016–2020 <i>Gross Regional Domestic Product at Current Market Prices by Industry in Luwu Timur Regency (million rupiahs), 2016–2020</i> .....	352
12.2	Produk Domestik Regional Bruto Atas Dasar Harga Konstan 2010 Menurut Lapangan Usaha di Kabupaten Luwu Timur (juta rupiah), 2016–2020 <i>Gross Regional Domestic Product at 2010 Constant Market Prices by Industry in Luwu Timur Regency (million rupiahs), 2016–2020</i> .....	354
12.3	Distribusi Persentase Produk Domestik Regional Bruto Atas Dasar Harga Berlaku Menurut Lapangan Usaha di Kabupaten Luwu Timur (persen), 2016–2020 <i>Percentage Distribution of Gross Regional Domestic Product at Current Market Prices by Industry in Luwu Timur Regency (percent), 2016–2020</i> .....	356
12.4	Laju Pertumbuhan Produk Domestik Regional Bruto Atas Dasar Harga Konstan 2010 Menurut Lapangan Usaha di Kabupaten Luwu Timur (persen), 2016–2020 <i>Growth Rate of Gross Regional Domestic Product at 2010 Constant Market Prices by Industry in Luwu Timur Regency (percent), 2016–2020</i> .....	358
12.5	Produk Domestik Regional Bruto Atas Dasar Harga Berlaku Menurut Jenis Pengeluaran di Kabupaten Luwu Timur (miliar rupiah), 2015–2019 <i>Gross Regional Domestic Product at Current Market Prices by Type of Expenditure in Luwu Timur Regency (billion rupiahs), 2015–2019</i> .....	360



12.6	Produk Domestik Regional Bruto Atas Dasar Harga Konstan 2010 Menurut Jenis Pengeluaran di Kabupaten Luwu Timur (miliar rupiah), 2015–2019 <i>Gross Regional Domestic Product at 2010 Constant Market Prices by Type of Expenditure in Luwu Timur Regency (billion rupiahs), 2015–2019.....</i>	361
<b>13.</b>	<b>PERBANDINGAN ANTAR KABUPATEN/KOTA/ REGENCY/ MUNICIPAL COMPARISON</b>	
13.1	Jumlah Penduduk Menurut Kabupaten/Kota di Provinsi Sulawesi Selatan (jiwa), 2016–2020 <i>Population by Regency/Municipality in Sulawesi Selatan Province (person), 2016–2020.....</i>	370
13.2	Laju Pertumbuhan Produk Domestik Regional Bruto Atas Dasar Harga Konstan 2010 Menurut Kabupaten/Kota di Provinsi Sulawesi Selatan (persen), 2016–2020 <i>Rate of Growth of Gross Regional Domestic Products at Constant 2010 Prices by Regency/Municipality in Sulawesi Selatan Province (percent), 2016–2020.....</i>	372
13.3	Jumlah Penduduk Miskin Menurut Kabupaten/Kota di Provinsi Sulawesi Selatan (ribu), 2016–2020 <i>Number of Poor Population by Regency/Municipality in Sulawesi Selatan Province (thousand), 2016–2020.....</i>	374
13.4	Indeks Pembangunan Manusia Menurut Kabupaten/Kota di Provinsi Sulawesi Selatan, 2016–2020 <i>Human Development Index by Regency/Municipality in Sulawesi Selatan Province, 2016–2020.....</i>	376
13.5	Tingkat Pengangguran Terbuka (TPT) Menurut Kabupaten/Kota di Provinsi Sulawesi Selatan, 2016–2020 Unemployment Rate (UR) by Regency/Municipality in South Sulawesi Province, 2016–2020.....	378
13.6	Tingkat Partisipasi Angkatan Kerja (TPAK) Menurut Kabupaten/Kota di Provinsi Sulawesi Selatan, 2016–2020 Labor Force Participation Rate (LFPR) by Regency/Municipality in South Sulawesi Province, 2016–2020.....	380

## DAFTAR GAMBAR/LIST OF FIGURES

		Halaman <i>Page</i>
1.1	Luas Daerah menurut Kecamatan di Kabupaten Luwu Timur(%), 2020 <i>Area of Subdistrict in Luwu Timur Regency(%), 2020</i> .....	6
1.2	Jarak dari Ibukota Kecamatan ke Ibukota Kabupaten di Kabupaten Luwu Timur(km), 2020 <i>Distance between Subdistrict Capital and Regency Capital in Luwu Timur Regency(km), 2020</i> .....	7
1.3	Jumlah Curah Hujan(mm <sup>3</sup> ) dan Hari Hujan(hari) Menurut Bulan di Kabupaten Luwu Timur, 2020 <i>Amount of Precipitation(mm<sup>3</sup>) and Number of Rainy Days(days) by Month in Luwu Timur Regency, 2020</i> .....	8
2.1	Jumlah Anggota Dewan Perwakilan Rakyat Daerah Menurut Partai Politik dan Jenis Kelamin di Kabupaten Luwu Timur, 2020 <i>Number of Members of The Regional House of Representatives by Political Parties and Sex in Luwu Timur Regency, 2020</i> .....	21
2.2	Jumlah Pegawai Negeri Sipil Menurut Tingkat Pendidikan di Kabupaten Luwu Timur, Desember 2020 <i>Number of Civil Servants by Educational Level in Luwu Timur Regency, December 2020</i> .....	22
3.1	Pencari Kerja Terdaftar Menurut Kecamatan dan Jenis Kelamin di Kabupaten Luwu Timur, 2020 <i>Number of Registered Job Applicants by Subdistrict and Sex in Luwu Timur Regency, 2020</i> .....	59
4.1	Garis Kemiskinan dan Jumlah Penduduk Miskin di Kabupaten Luwu Timur, 2013-2020 <i>Poverty Line and Number of Poor People in Luwu Timur Regency, 2013-2020</i> .....	83
5.1	Luas Kawasan Hutan dan Perairan Menurut Kecamatan di Kabupaten Luwu Timur (ha), 2020 <i>Forest and Aquatic Area by Subdistrict in Luwu Timur Regency, 2020</i> ...	205

6.1	Jumlah Pelanggan PDAM Menurut Kecamatan di Kabupaten Luwu Timur, 2020 <i>Number of PDAM Customers by Subdistrict in Luwu Timur Regency, 2020</i> .....	266
7.1	Jumlah Akomodasi Hotel dan Rumah Makan/Restoran Menurut Kecamatan di Kabupaten Luwu Timur, 2019 <i>Number of Hotel Accomodation and Restaurants by Subdistrict in Luwu Timur Regency, 2019</i> .....	285
8.1	Panjang Jalan Kabupaten Menurut Kecamatan(km) di Kabupaten Luwu Timur, 2020 <i>Length of Regency Roads by Subdistrict in Luwu Timur Regency(km), 2020</i> .....	296
8.2	Jumlah Kendaraan Bermotor yang Teregistrasi dan Teridentifikasi Menurut Jenis Kendaraan di Kabupaten Luwu Timur, 2018-2020 <i>Number of Registered and Identified Vehicles in Luwu Timur Regency, 2018-2020</i> .....	297
9.1	Harga Jual Ternak Besar/Kecil di Kabupaten Luwu Timur (rupiah/ekor). 2017-2019 <i>Price of Livestock in Luwu Timur Regency (rupiah/head). 2017-2019</i> .....	313
10.1	Rata-rata Pengeluaran per Kapita Sebulan Menurut Kelompok Komoditas (rupiah) di Kabupaten Luwu Timur, 2019 dan 2020 <i>Monthly Average Expenditure per Capita by Commodity Group (rupiahs) in Luwu Timur Regency, 2019 and 2020</i> .....	325
10.2	Persentase Penduduk Menurut Golongan Pengeluaran Per Kapita Sebulan di Kabupaten Luwu Timur, 2019 dan 2020 <i>Percentage of Population by Per Capita Spending Group a Month in Luwu Timur Regency, 2019 and 2020</i> .....	326
11.1	Lalu Lintas Penumpang di Pelabuhan/Dermaga Timampu, 2020 <i>Passenger Traffic at the Timampu Port/Pier, 2020</i> .....	335

12.1	<p>Produk Domestik Regional Bruto Atas Dasar Harga Berlaku dan Atas Dasar Harga Konstan 2010 Menurut Lapangan Usaha di Kabupaten Luwu Timur (juta rupiah), 2015–2019</p> <p><i>Gross Regional Domestic Product at Current Market Prices and 2010 Constant Market Prices by Industry in Luwu Timur Regency (million rupiahs), 2015–2019.....</i></p>	350
12.2	<p>Pertumbuhan Ekonomi Kabupaten Luwu Timur, 2015-2019</p> <p><i>Economic Growth of Luwu Timur Regency, 2015-2019.....</i></p>	351
13.1	<p>Pertumbuhan Ekonomi Kabupaten Luwu Timur dan Provinsi Sulawesi Selatan (%), 2016-2020</p> <p><i>Economic Growth of Luwu Timur Regency and Sulawesi Selatan Province (%), 2016-2020.....</i></p>	367
13.2	<p>Persentase Penduduk Miskin Menurut Kabupaten/Kota di Provinsi Sulawesi Selatan (%), 2020</p> <p><i>Percentage of Poor Population by Regency/Municipality in Sulawesi Selatan Province (%), 2020 .....</i></p>	368
13.3	<p>Indeks Pembangunan Manusia Menurut Kabupaten/Kota di Provinsi Sulawesi Selatan, 2020</p> <p><i>Human Development Index by Regency/Municipality in Sulawesi Selatan Province, 2020.....</i></p>	369



## PENJELASAN UMUM/EXPLANATORY NOTES

Tanda-tanda, satuan-satuan, dan lain-lainnya yang digunakan dalam publikasi ini adalah sebagai berikut:

*Symbols, measurement units, and acronyms which are used in this publication, are as follows:*

### 1. TANDA-TANDA/SYMBOLS

Data tidak tersedia/Data not available .....	: ...
Tidak ada atau nol /Null or zero .....	: -
Data dapat diabaikan/Data negligible .....	: 0
Tanda decimal/Decimal point .....	: ,
Data tidak dapat ditampilkan/Not applicable .....	: NA
Angka estimasi/Estimated figures .....	: e
Angka diperbaiki/Revised figures .....	: r
Angka sementara/Preliminary figures .....	: x
Angka sangat sementara/Very preliminary figures .....	: xx
Angka sangat sangat sementara/Very very preliminary figures .....	: xxx

### 2. SATUAN/UNITS

barel/barrel .....	: 158,99 liter/litres = 1/6,2898 m <sup>3</sup>
hektar (ha)/hectare (ha) .....	: 10 000 m <sup>2</sup>
kilometer (km)/kilometres (km) .....	: 1 000 meter/meters (m)
knot/knot .....	: 1,8523 km/jam (km/hour)
kuintal/quintal .....	: 100 kg
KWh .....	: 1 000 Watt hour
MWh .....	: 1 000 KWh
liter (untuk beras)/litre (for rice) .....	: 0,80 kg
MMSCF .....	: 1/35,3 m <sup>3</sup>
metrik ton (m.ton)/metric ton (m. ton) .....	: 0,98421 long ton = 1 000 kg
ons/ounce .....	: 28,31 gram/grams
ton .....	: 1 000 kg

Satuan lain: buah, dus, butir, helai/lembar, kaleng, batang, pulsa, ton kilometer (ton-km), jam, menit, persen (%).

*Other units: unit, pack, pieces, sheet, tin, pulse, ton-kilometres(ton-km), hour, minute, percent (%).*

Perbedaan angka di belakang koma disebabkan oleh pembulatan angka.  
*The difference in decimal numbers is caused by rounding.*



## DAFTAR SINGKATAN/ LIST OF ABBREVIATIONS

SI	: Stasiun Iklim
SIMPK	: Stasiun Meteorologi Pertanian Khusus
t.t	: Tempat tidur
BCG	: Bacillus Calmette Guerin
DPT	: Difteri, Pertusis, Tetanus
TT	: Tetanus Toxoid
IOT	: Industri Obat Tradisional/ <i>Traditional Medicine Industry</i>
IKOT	: Industri Kecil Obat Tradisional/ <i>Traditional Medicine Small</i>
Alkes	: Alat kesehatan/ <i>Health Kits</i>
PKRT	: Perbekalan Kesehatan Rumah tangga/ <i>Household Health Logistics</i>
Kompl	: Komplemen/ <i>Complement</i>
IRTP	: Industri Pangan Produksi Rumah Tangga/ <i>Foods Home Industry</i>
PBF	: Pedagang Besar Farmasi/ <i>Pharmacy Whole-seller</i>
GFK	: Gudang Farmasi Kab/Kota/Regency/ <i>Municipality Pharmacy Warehouse</i>
RB	: Rumah Bersalin/ <i>Delivery House</i>
Pustu	: Puskesmas pembantu/ <i>Auxiliary Public Health Center</i>
BP	: Balai Pengobatan/ <i>Polyclinic</i>
TPS	: Tempat Pembuangan Sementara / <i>landfill</i>
Jamkesmas	: Jaminan kesehatan masyarakat miskin/ <i>Poor public health insurance</i>
PJKMU	: Program Jaminan Kesehatan Masyarakat Umum
SIUP	: Surat Ijin Usaha Perdagangan/ <i>Trading Permission Letter</i>
TDP	: Tanda Daftar Perusahaan/ <i>Company Registration Identity</i>
API	: Angka Pengenal Importir/ <i>Importer's Identity Number</i>





## Statistik Kunci, 2018–2020 Key Statistics, 2018–2020

Rincian/Description	Satuan/Unit	2018	2019	2020
(1)	(2)	(3)	(4)	(5)
<b>SOSIAL/SOCIAL</b>				
Penduduk <sup>1</sup> /Population <sup>1</sup>	jiwa/ person	293 822	299 673	305 407
Laju Pertumbuhan Penduduk <sup>1</sup> /Population Growth <sup>1</sup>	%	2,07	1,99	1,91
Angka Harapan Hidup <sup>1</sup> -e <sub>0</sub> /Life Expectancy Rate <sup>1</sup>	tahun/years	70,03	70,38	70,53
Angka Melek Huruf Usia 15+ /Literacy Rate Aged 15+	%	94,8	95,7	95,5
Tingkat Partisipasi Angkatan Kerja -TPAK <sup>2,3</sup> Labour Force Participation Rate-LFPR <sup>2,3</sup>	%	71,99	67,48	72,36
Tingkat Pengangguran Terbuka-TPT <sup>2,3</sup> Unemployment Rate-UR <sup>2,3</sup>	%	2,03	3,81	4,46
Penduduk Miskin <sup>4</sup> /Poor People <sup>4</sup>	ribu jiwa/thousand person	21,15	20,83	20,82
Persentase Penduduk Miskin <sup>4</sup> Percentage of Poor People <sup>4</sup>	%	7,23	6,98	6,85
Indeks Pembangunan Manusia-IPM <sup>5</sup> Human Development Index <sup>5</sup>	—	72,16	72,80	73,22
<b>EKONOMI/ECONOMIC</b>				
Produk Domestik Regional Bruto (PDRB) Harga Berlaku <sup>6</sup> Gross Domestic Regional Bruto (GDRB) at Current Price <sup>6</sup>	juta rupiah million rupiahs	20 393 893,9	20 994 219,8*	21 529 809,6**
Laju Pertumbuhan Ekonomi <sup>8</sup> /Economic Growth <sup>7</sup>	%	3,39	1,17*	1,46**
PDRB Per Kapita Harga Berlaku <sup>6,8</sup> Per Capita of GDRB at Current Price <sup>6,8</sup>	juta rupiah million rupiahs	69,41	70,07*	70,49**

Catatan/Notes: <sup>1</sup> Hasil proyeksi penduduk Indonesia 2010–2035 (pertengahan tahun/Juni)/The result of Indonesia population projection 2010–2035 (mid year/June)

<sup>2</sup> Kondisi Agustus/Condition at August

<sup>3</sup> Menggunakan penimbang hasil proyeksi penduduk SUPAS 2015/Weighted by the SUPAS 2015 population projection

<sup>4</sup> Kondisi Maret/Condition at March

<sup>5</sup> Sejak tahun 2010, IPM dihitung dengan metode baru. Komponen IPM metode baru adalah angka harapan hidup saat lahir, harapan lama sekolah, rata-rata lama sekolah, dan pengeluaran per kapita/Since 2010, HDI was calculated using new method. New HDI component are life expectancy at birth, expected years of schooling, means years of schooling, and expenditure per capita

<sup>6</sup> Mulai tahun 2010 mengadopsi System of National Account 2008 (SNA 2008)/Since 2010 is in line with System of National Account 2008 (SNA 2008)

<sup>7</sup> Sebelum 2011 menggunakan tahun dasar 2000 (2000=100), mulai 2011 menggunakan tahun dasar 2010 (2010=100)/Before 2011 using 2000 base year (2000=100), since 2011 using 2010 base year (2010=100)

<sup>8</sup> Mulai 2010 proyeksi penduduk berdasarkan hasil SP2010/Since 2010 population projection based on SP2010



Kabupaten Luwu Timur  
terdiri dari **11** kecamatan  
dengan Luas **6.944,88 km<sup>2</sup>**

Kecamatan terkecil **Kalaena**  
seluas **0,60%** luas kabupaten

Kecamatan terbesar **Towuti**  
seluas **26,21%** luas kabupaten



Indeks Kualitas Lingkungan Hidup  
Kabupaten Luwu Timur tahun 2020  
berada pada angka **86,87**,  
**naik** jika dibandingkan tahun 2019



**PENJELASAN TEKNIS****TECHNICAL NOTES**

1. Secara astronomis, Kabupaten Luwu Timur terletak diantara  $2^{\circ}03'00''$  -  $3^{\circ}03'25''$  LS dan  $119^{\circ}28'56''$  -  $121^{\circ}47'27''$  BT.
  2. Berdasarkan posisi geografisnya, Kabupaten Luwu Timur memiliki batas-batas: Utara – Propinsi Sulawesi Tengah; Timur – Propinsi Sulawesi Tengah; Selatan – Propinsi Sulawesi Tenggara dan Teluk Bone; Barat – Kabupaten Luwu Utara.
  3. Luwu Timur terdiri dari 11 Kecamatan, yaitu:
    - Burau
    - Wotu
    - Tomoni
    - Tomoni Timur
    - Angkona
    - Malili
    - Towuti
    - Nuha
    - Wasuponda
    - Mangkutana
    - Kalaena
  4. Badan Pusat Statistik (BPS) telah melakukan pendataan Potensi Desa (Podes) sejak tahun 1980. Sejak saat itu, Podes dilaksanakan secara rutin untuk mendukung kegiatan Sensus Penduduk, Sensus Pertanian, Sensus Ekonomi. Dengan demikian, fakta penting terkait ketersediaan infrastruktur dan potensi yang
1. *Astronomically, Luwu Timur Regency is located between  $2^{\circ}03'00''$  -  $3^{\circ}03'25''$  LS and  $119^{\circ}28'56''$  -  $121^{\circ}47'27''$  BT.*
  2. *In term of geographic position, Luwu Timur Regency has boundaries as follows: North - Central Sulawesi Province; East - Central Sulawesi Province; South - South-East Sulawesi Province and Bone Gulf; West - Luwu Utara Regency.*
  3. *Luwu Timur Regency has 11 districts. These include:*
    - *Burau*
    - *Wotu*
    - *Tomoni*
    - *Tomoni Timur*
    - *Angkona*
    - *Malili*
    - *Towuti*
    - *Nuha*
    - *Wasuponda*
    - *Mangkutana*
    - *Kalaena*
  4. *BPS-Statistics Indonesia has already recorded village potential (Podes) since 1980. Since then, Podes regularly implemented to support the activities of the Population Census, Agriculture Census, or Economic Census. Thus, important facts related to the availability of infrastructure and the potential possessed by each*

dimiliki oleh setiap wilayah dapat dipantau perkembangannya secara berkala dan terus menerus.

*region can be monitored regularly and continually.*

<https://luwutimurkab.bps.go.id>

**URAIAN****Keadaan Geografi**

Posisi astronomis Kabupaten Luwu Timur yang terletak antara 2°03'00" - 3°03'25" Lintang Selatan dan 119°28'56" - 121°47'27" Bujur Timur, tercatat memiliki luas wilayah sekitar 6.944,88 km<sup>2</sup>.

Akhir tahun 2020, wilayah administrasi Kabupaten Luwu Timur terdiri dari 11 (sebelas) wilayah kecamatan dengan Kecamatan Towuti tercatat memiliki wilayah paling luas yaitu 1.820,48 km<sup>2</sup> atau 26,21 persen dari total luas wilayah Kabupaten Luwu Timur, sedangkan Kecamatan Kalaena memiliki luas terkecil, yaitu 41,98 km<sup>2</sup> atau 0,60 persen dari total luas wilayah Kabupaten Luwu Timur.

**Iklim**

Rata-rata curah hujan secara keseluruhan untuk Kabupaten Luwu Timur pada tahun 2020 adalah sebesar 261 mm<sup>3</sup>, dengan rata-rata hari hujan sebanyak 19 hari per bulan.

**DESCRIPTION****Geography**

*Astronomical location of Luwu Timur Regency between 2°03'00" - 3°03'25" South Latitude dan 119°28'56" - 121°47'27" East Longitude, with total area as many as 6.944,88 Km<sup>2</sup>.*

*Up to the end 2020 number of districts in Luwu Timur Regency as many as 11 districts. The Districts of Towuti had recorded as districts which have the biggest area, that is 1.820,48 km<sup>2</sup> or 26,21 percent from total area of Luwu Timur Regency , and districts of Kalaena had smallest area, that is 41,98 km<sup>2</sup> or 0,60 percent form total area of Luwu Timur Regency.*

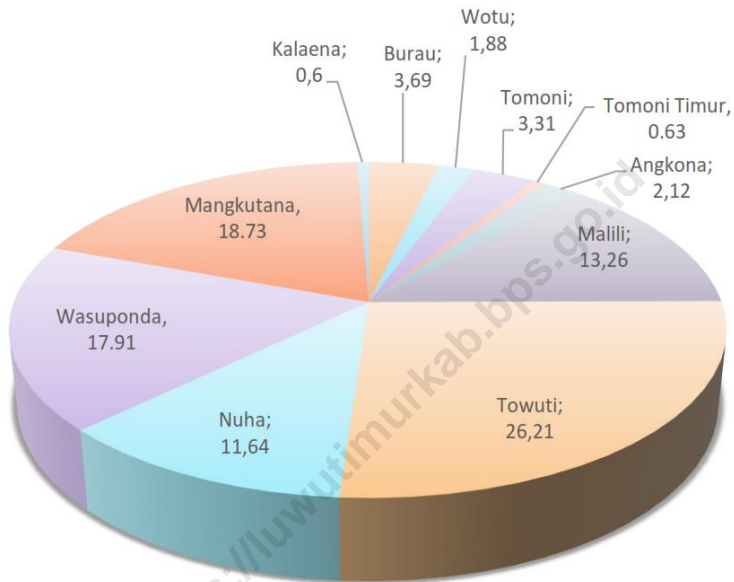
**Climate**

*Average rainfall rate during 2020 for Luwu Timur Regency was 261 mm<sup>3</sup>, with the average rainy days were 19 days every month.*



**Gambar** 1.1  
**Figures**

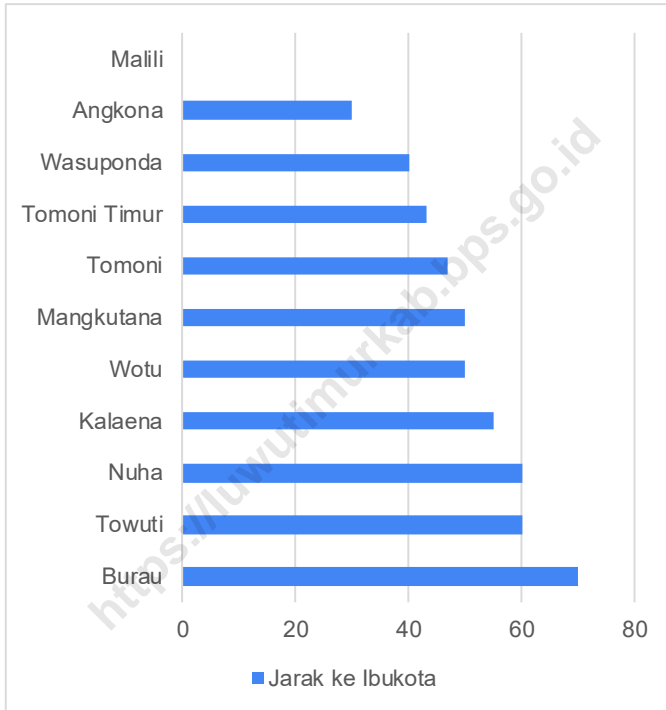
**Luas Daerah menurut Kecamatan di Kabupaten Luwu Timur(%), 2020**  
**Area of Subdistrict in Luwu Timur Regency(%), 2020**



Sumber/Source : Berdasarkan Peraturan Menteri Dalam Negeri No. 66 Tahun 2011 tanggal 28 Desember 2011  
Based on Minister Of Home Affairs Regulation No 66/2011, December 28, 2011

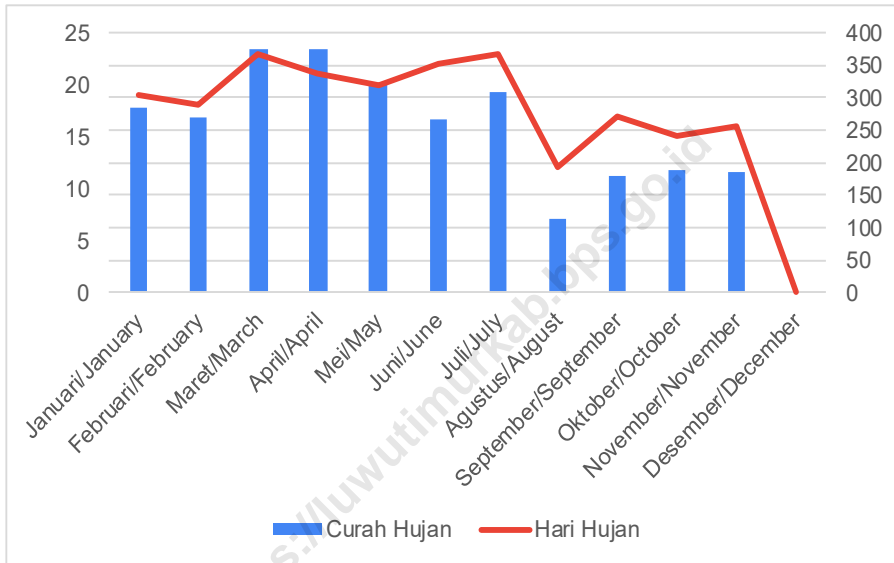
**Gambar** 1.2  
**Figures**

**Jarak dari Ibukota Kecamatan ke Ibukota Kabupaten di Kabupaten Luwu Timur(km), 2020**  
***Distance between Subdistrict Capital and Regency Capital in Luwu Timur Regency(km), 2020***



Sumber/Source: Bagian Pemerintahan Sekretariat Daerah Kabupaten Luwu Timur/Division of Administration of the Regional Secretariat of Luwu Timur Regency

**Gambar 1.3** Jumlah Curah Hujan(mm<sup>3</sup>) dan Hari Hujan(hari) Menurut Bulan di Kabupaten Luwu Timur, 2020  
**Amount of Precipitation(mm<sup>3</sup>) and Number of Rainy Days(days) by Month in Luwu Timur Regency, 2020**



Sumber/Source: Dinas Pertanian Kabupaten Luwu Timur/Agriculture Service of Luwu Timur Regency

## 1.1 KEADAAN GEOGRAFI GEOGRAPHY CONDITION

**Tabel 1.1.1** Ibukota Kecamatan, Luas Daerah, Persentase terhadap Luas Kabupaten dan Jumlah Pulau Menurut Kecamatan di Kabupaten Luwu Timur, 2020  
*Capital of Subdistrict, Total Area, Percentage to Regency's Area and Number of Islands by Subdistrict in Luwu Timur Regency, 2020*

Kecamatan Subdistrict	Ibukota Kecamatan Capital of Subdistrict	Luas Daerah Total Area (km <sup>2</sup> /sq.km)
(1)	(2)	(3)
Burau	Burau	256,23
Wotu	Bawalipu	130,52
Tomoni	Mandiri	230,09
Tomoni Timur	Kertoraharjo	43,91
Angkona	Solo	147,24
Malili	Puncak Indah	921,2
Towuti	Langkea Raya	1 820,48
Nuha	Sorowako	808,27
Wasuponda	Ledu-Ledu	1244
Mangkutana	Wonorejo	1 300,96
Kalaena	Kalaena Kiri	41,98
<b>Luwu Timur</b>		<b>6 944,88</b>

Lanjutan Tabel/*Continued Table 1.1.1*

Kecamatan Subdistrict	Persentase terhadap Luas Kabupaten Percentage to Regency's Area	Jumlah Pulau Number of Islands
(1)	(4)	(5)
Burau	3,69%	0
Wotu	1,88%	0
Tomoni	3,31%	0
Tomoni Timur	0,63%	0
Angkona	2,12%	2
Malili	13,26%	10
Towuti	26,21%	8
Nuha	11,64%	12
Wasuponda	17,91%	1
Mangkutana	18,73%	0
Kalaena	0,60%	0
<b>Luwu Timur</b>	<b>100,00%</b>	<b>33</b>

Catatan/Note: Jumlah pulau berdasarkan pengamatan Citra landsat 2017/ *Number of islands based on 2017 Landsat Image observations*

Sumber/Source: Bagian Pemerintahan Sekretariat Daerah Kabupaten Luwu Timur/*Division of Administration of the Regional Secretariat of Luwu Timur Regency*

**Tabel**  
**Table** 1.1.2**Tinggi Wilayah dan Jarak ke Ibukota Menurut Kecamatan di Kabupaten Luwu Timur, 2020**  
**Altitude and Distance to the Capital by Subdistrict in Luwu Timur Regency, 2020**

Kecamatan Subdistrict	Tinggi Wilayah (mdpl) Altitude (m a.s.l)	Jarak ke Ibukota (km) Distance to the Capital (km)
(1)	(2)	(3)
Burau	12,5	70
Wotu	12,5	50
Tomoni	25	47
Tomoni Timur	25	43
Angkona	25	30
Malili	25	0
Towuti	350	60
Nuha	235	60
Wasuponda	275	40
Mangkutana	50	50
Kalaena	25	55
<b>Luwu Timur</b>	<b>25</b>	<b>0</b>

Catatan/Note: Tinggi Wilayah berdasarkan pengamatan Citra landsat 2017/Altitude based on 2017 Landsat Image observations  
 Sumber/Source: Bagian Pemerintahan Sekretariat Daerah Kabupaten Luwu Timur/Division of Administration of the Regional Secretariat of Luwu Timur Regency

**Tabel 1.1.3** **Letak Geografis dan Batas Administrasi Kabupaten Luwu Timur**  
**Geographical Location and Administration Boundaries of Luwu Timur Regency**

<b>1. Letak Geografis/Geographical Location</b>	
2° 03' 00" - 3° 03' 25"	: Lintang Selatan/South Latitude
119° 28' 56" - 121° 47' 27"	: Bujur Timur/East Longitude
<b>2. Batas-batas Wilayah/Administration Boundaries</b>	
• Sebelah Utara/North Side	: Propinsi Sulawesi Tengah/ Province of Central Sulawesi
• Sebelah Timur/East Side	: Propinsi Sulawesi Tengah/ Province of Central Sulawesi
• Sebelah Selatan/South Side	: 1. Provinsi Sulawesi Tenggara/ Province of South-East Sulawesi 2. Teluk Bone/Gulf of Bone
• Sebelah Barat/West Side	: Kabupaten Luwu Utara/ Regency of Luwu Utara
<b>3. Luas Wilayah/Administration Area : 6 944,88 Km</b>	

Catatan/Note:

Sumber/Source: Bagian Pemerintahan Sekretariat Daerah Kabupaten Luwu Timur/Division of Administration of the Regional Secretariat of Luwu Timur Regency

**Tabel**  
**Table** 1.1.4

**Indeks Kualitas Air Beberapa Titik/Wilayah di Kabupaten Luwu Timur, 2019-2020**  
**Water Quality Index in Several Point/Areas in Luwu Timur Regency, 2019-2020**

Kecamatan Subdistrict	2019		2020	
(1)	(2)		(3)	
Sungai Lagego	8,76	Cemar Sedang	87,21	Baik
Sungai Kalaena	7,04	Cemar Sedang	89,77	Baik
Sungai Angkona	8,21	Cemar Sedang	92,94	Sangat Baik
Sungai Malili	4,92	Cemar Ringan	92,02	Sangat Baik
Sungai Tomoni	6,87	Cemar Sedang	83,81	Baik
Sungai Wasuponda	5,76	Cemar Sedang	92,63	Sangat Baik
Matano	9,41	Cemar Sedang	-	-
Pantai Lemo	7,92	Cemar Sedang	80,91	Baik
Old Camp	1,88	Cemar Ringan	93,09	Sangat Baik
Pelabuhan Clm	2,46	Cemar Ringan	81,01	Baik
Towuti Saumil	8,76	Cemar Sedang	87,78	Baik
Sumasang	9,87	Cemar Sedang	91,25	Sangat Baik
Towuti Dermaga	1,89	Cemar Ringan	91,99	Sangat Baik
Tpi Wotu	7,20	Cemar Sedang	84,76	Baik

Catatan/Note: ...

Sumber/Source: Dinas Lingkungan Hidup Kabupaten Luwu Timur/*Environmental Services of Luwu Timur Regency*



**Tabel** 1.1.5 **Indeks Kualitas Lingkungan Hidup Kabupaten Luwu Timur, 2018-2020**  
**Table** 1.1.5 **Environmental Quality Index of Luwu Timur Regency, 2018-2020**

Kecamatan Subdistrict	2018	2019	2020
(1)	(2)	(3)	(4)
Indeks Pencemaran Air <i>Water Pollution Index</i>	50,00	36,40	89,19
Indeks Pencemaran Udara <i>Air Pollution Index</i>	50,085	96,79	98,40
Indeks Tutupan Hutan <i>Forest Cover Index</i>	70,24	76,48	76,48
<b>Indeks Kualitas Lingkungan Hidup <i>Environmental Quality Index</i></b>	<b>58,351</b>	<b>70,56</b>	<b>86,87</b>

Catatan/Note: ...

Sumber/Source: Dinas Lingkungan Hidup Kabupaten Luwu Timur/*Environmental Services of Luwu Timur Regency*

## 1.2 KEADAAN IKLIM CLIMATE CONDITION

**Tabel 1.2.1** Jumlah Curah Hujan dan Hari Hujan Menurut Bulan di Kabupaten Luwu Timur, 2020  
*Amount of Precipitation and Number of Rainy Days by Month in Luwu Timur Regency, 2020*

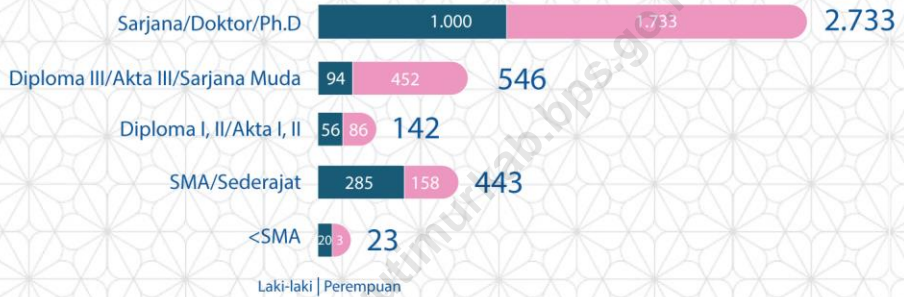
Bulan Month	Jumlah Curah Hujan Number of Precipitation (mm)	Jumlah Hari Hujan (hari) Number of Rainy Days (day)
(1)	(2)	(3)
Januari/January	284	19
Februari/February	269	18
Maret/March	374	23
April/April	374	21
Mei/May	322	20
Juni/June	267	22
Juli/July	309	23
Agustus/August	115	12
September/September	181	17
Oktober/October	189	15
November/November	187	16
Desember/December	-	-

Catatan/Note:

Sumber/Source: Dinas Pertanian Kabupaten Luwu Timur/Agriculture Service of Luwu Timur Regency



Jumlah Pegawai Negeri Sipil tahun 2020  
menurut Tingkat Pendidikan  
di Kabupaten Luwu Timur



Jumlah Personil TNI/Polri dan Satpol PP tahun 2020





**PENJELASAN TEKNIS**

1. **Wilayah Administratif** adalah lingkungan kerja perangkat pemerintah pusat yang menyelenggarakan tugas atau wewenang pemerintahan umum di daerah tersebut.
2. **Dewan Perwakilan Rakyat Daerah (DPRD)** adalah lembaga perwakilan rakyat daerah yang berkedudukan sebagai unsur penyelenggara pemerintah daerah di provinsi/ kabupaten/ kota di Indonesia.
3. Anggota Dewan Perwakilan Rakyat Daerah (DPRD) dipilih melalui pemilihan umum (pemilu) dan dilantik dalam masa jabatan lima tahun.
4. **Pegawai Negeri** adalah pegawai yang telah memenuhi syarat yang ditentukan, diangkat oleh pejabat yang berwenang dan disertai tugas dalam suatu jabatan negeri, atau disertai tugas negara lainnya, dan digaji berdasarkan peraturan perundang undangan yang berlaku.
5. **Satuan Kerja Perangkat Daerah** adalah pelaksana fungsi eksekutif yang terorganisasi untuk menyelenggarakan pemerintahan sesuai peraturan yang berlaku.

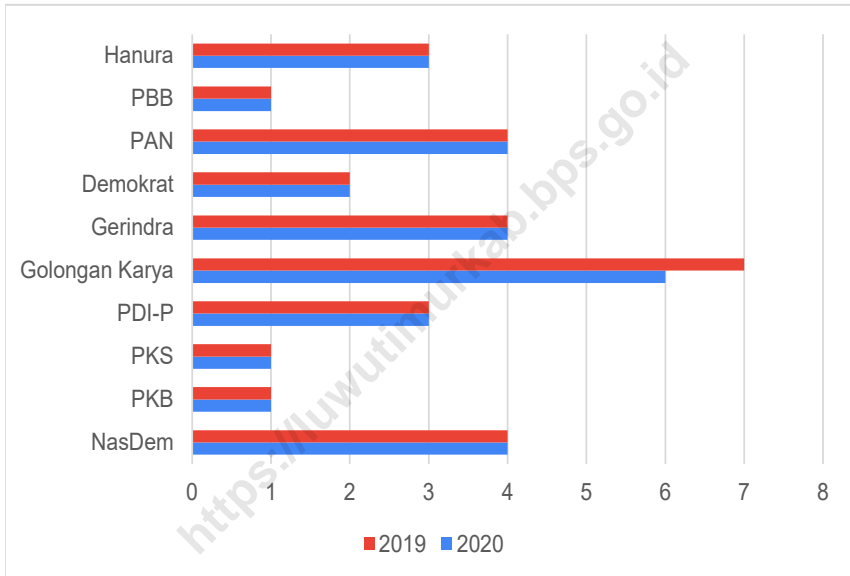
**TECHNICAL NOTES**

1. **Administrative area** is the workenvironment of central government which runs the duty of organizing in that area.
2. **Regional House of Representatives** is the institution of regional representative who serves as the organizer of the regional government of province/regency/municipality in Indonesia
3. **Regional House of Representatives** members are elected through a general election and appointed for a five-years membership.
4. **Civil servant** is an employee who are qualified, appointed by authorized official and delegated responsibilities of the country or other national duty, and paid based on the regulation occurred.
5. **Unit of Regional Apparatus** is the executor of executive function which is organized to runs the government's task based on the regulation occurred.

URAIAN	DESCRIPTION
<p><b>Wilayah Administratif</b></p> <p>Secara administrator, Kabupaten Luwu Timur terbagi dalam 11 kecamatan yang terdiri dari 127 desa dan 3 Kelurahan. Kecamatan Towuti memiliki desa terbanyak yaitu 20 desa.</p>	<p><b>Administrative Area</b></p> <p><i>Luwu Timur Regency has 11 subdistricts consist of 127 villages and 3 urban communities. Towuti Subdistrict have 20 villages.</i></p>
<p><b>Dewan Perwakilan Rakyat Daerah</b></p> <p>Pada tahun 2020, Kabupaten Luwu Timur memiliki total 29 Anggota Dewan Perwakilan Rakyat (DPRD) yang terdiri dari 27 orang laki-laki dan 2 orang perempuan. Persentase terbanyak berasal dari Partai Golongan Karya yaitu 20,69 persen.</p>	<p><b>Regional House of Representative</b></p> <p><i>In 2020, Luwu Timur has 29 members in Regional House of Representatives (DPRD), comprising 27 men and 2 women. The highest percentage of the members in this institution came from Golongan Karya Party (20.69 percent).</i></p>
<p><b>Sumber Daya Manusia</b></p> <p>Pada akhir tahun 2020, tercatat sebanyak 3.887 Pegawai Negeri Sipil (PNS) yang bekerja di Pemerintah Daerah Luwu Timur. Sebanyak 2.572 PNS Fungsional Tertentu, 787 PNS Fungsional Umum dan 528 PNS Struktural.</p> <p>Berdasarkan jenis Kelamin, sebanyak 2.432 PNS adalah perempuan. Jumlah ini mencapai 62,57 persen dari jumlah keseluruhan PNS di Pemerintah Daerah Luwu Timur. Sedangkan dari segi Golongan Kepangkatan, sebanyak 2.586 atau 66,53 persen PNS merupakan Golongan III.</p>	<p><b>Human Resource</b></p> <p><i>Up to the end of 2020, About 3.887 Civil Servants worked in Luwu Timur Regional Government. Amount 2.572 civil servants specific functional, 787 civil servants staf general functional and 528 civil servants structural.</i></p> <p><i>Based of Gender, about 2.432 civil servants are women. This amounts to 62,57 percent of total civil servants in Luwu Timur Regional Government. In terms of the Heirarchy, about 2.586 or 66,53 percent civil servants are Class III.</i></p>

**Gambar** 2.1  
**Figures**

**Jumlah Anggota Dewan Perwakilan Rakyat Daerah Menurut Partai Politik dan Jenis Kelamin di Kabupaten Luwu Timur, 2020**  
*Number of Members of The Regional House of Representatives by Political Parties and Sex in Luwu Timur Regency, 2020*

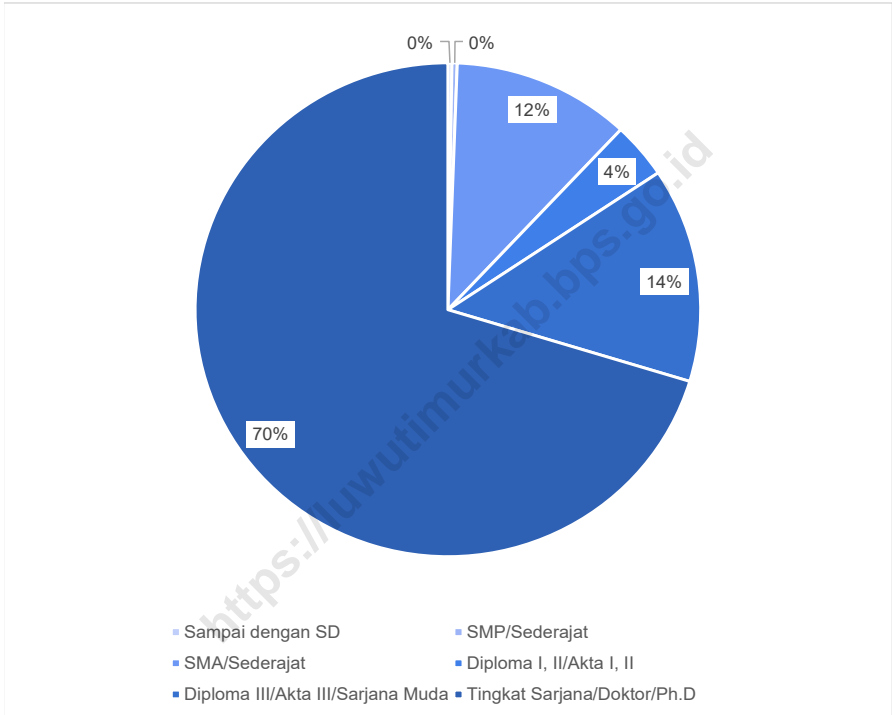


Sumber/Source : Badan Kepegawaian dan Pengembangan Sumber Daya Manusia Kabupaten Luwu Timur/*Human Resource and Development Agency of Luwu Timur Regency*



**Gambar** 2.2  
**Figures**

**Jumlah Pegawai Negeri Sipil Menurut Tingkat Pendidikan di Kabupaten Luwu Timur, Desember 2020**  
**Number of Civil Servants by Educational Level in Luwu Timur Regency, December 2020**



Sumber/Source : Badan Kepegawaian dan Pengembangan Sumber Daya Manusia Kabupaten Luwu Timur/Human Resource and Development Agency of Luwu Timur Regency

## 2.1 WILAYAH ADMINISTRATIF ADMINISTRATIVE AREA

**Tabel** 2.1.1 **Jumlah Desa<sup>1</sup>/Kelurahan Menurut Kecamatan di Kabupaten Luwu Timur, 2016–2020**  
**Table** 2.1.1 **Number of Villages<sup>1</sup>/Kelurahan by Subdistrict in Luwu Timur Regency, 2016–2020**

Kecamatan Subdistrict	2016	2017	2018	2019	2020
(1)	(2)	(3)	(4)	(5)	(6)
Burau	18	18	18	18	18
Wotu	16	16	16	17	17
Tomoni	13	13	13	13	13
Tomoni Timur	8	8	8	8	8
Angkona	10	10	10	10	10
Malili	15	15	15	15	15
Towuti	18	19	20	20	20
Nuha	5	5	5	5	5
Wasuponda	6	6	6	6	6
Mangkutana	11	11	11	11	11
Kalaena	7	7	7	7	7
<b>Nama Kabupaten/Kota</b>	<b>127</b>	<b>128</b>	<b>129</b>	<b>130</b>	<b>130</b>

Catatan/Note: <sup>1</sup>Termasuk Unit Permukiman Transmigrasi (UPT) dan Desa Persiapan/Include Transmigration Settlement Unit and Preparation Village

Sumber/Source: BPS Kabupaten Luwu Timur/ BPS-Statistics of Luwu Timur Regency

## 2.2 DEWAN PERWAKILAN RAKYAT DAERAH REGIONAL HOUSE OF REPRESENTATIVE

**Tabel 2.2.1** Jumlah Anggota Dewan Perwakilan Rakyat Daerah Menurut Partai Politik dan Jenis Kelamin di Kabupaten Luwu Timur, 2020  
*Number of Regional House of Representatives's Members by Political Parties and Sex in Luwu Timur Regency, 2020*

Partai Politik <i>Political Parties</i>	Laki-laki <i>Male</i>	Perempuan <i>Female</i>	Jumlah <i>Total</i>
(1)	(2)	(3)	(4)
NasDem	4	0	4
PKB	1	0	1
PKS	1	0	1
PDI-P	3	0	3
Golongan Karya	5	1	6
Gerindra	4	0	4
Demokrat	2	0	2
PAN	3	1	4
PBB	1	0	1
Hanura	3	0	3
<b>Luwu Timur</b>	<b>27</b>	<b>2</b>	<b>29</b>

Catatan/Note:

Sumber/Source: Sekretariat DPRD Luwu Timur/ DPRD Secretariat of Luwu Timur Regency

**Tabel**  
**Table** 2.2.2

**Jumlah Anggota Dewan Perwakilan Rakyat Daerah Menurut Tingkat Pendidikan yang Ditamatkan dan Jenis Kelamin di Kabupaten Luwu Timur, 2020**  
**Number of Members of The Regional House of Representatives by Educational Attainment and Sex in Luwu Timur Regency, 2020**

<b>Pendidikan</b> <b>Education</b>	<b>Laki-laki</b> <b>Male</b>	<b>Perempuan</b> <b>Female</b>	<b>Jumlah</b> <b>Total</b>
(1)	(2)	(3)	(4)
<SLTA	0	0	0
SLTA	6	1	7
D1-D3	2	0	2
S1	15	1	16
S2/S3	4	0	4
<b>Luwu Timur</b>	<b>27</b>	<b>2</b>	<b>29</b>

Catatan/Note:

Sumber/Source: Sekretariat DPRD Luwu Timur/ DPRD Secretariat of Luwu Timur Regency

## 2.3 SUMBER DAYA MANUSIA HUMAN RESOURCES

**Tabel** 2.3.1 **Jumlah Pegawai Negeri Sipil Menurut Jabatan dan Jenis Kelamin di Kabupaten Luwu Timur, Desember 2019 dan Desember 2020**  
*Number of Civil Servants by Occupation and Sex in Luwu Timur Regency, Desember 2019 dan Desember 2020*

Jabatan <i>Occupation</i>	2019		Jumlah <i>Total</i>
	Laki-laki <i>Male</i>	Perempuan <i>Female</i>	
(1)	(2)	(3)	(4)
<b>Fungsional Tertentu</b> <i>Specific Functional</i>	<b>787</b>	<b>1 853</b>	<b>2 640</b>
<b>Fungsional Umum</b> <i>Staf General Functional</i>	<b>413</b>	<b>389</b>	<b>802</b>
<b>Struktural/Structural</b>	<b>313</b>	<b>237</b>	<b>550</b>
Eselon V/5th Echelon	0	0	0
Eselon IV/4th Echelon	178	196	374
Eselon III/3rd Echelon	109	37	146
Eselon II/2nd Echelon	26	4	30
Eselon I/1st Echelon	0	0	0
<b>Jumlah/Total</b>	<b>1 513</b>	<b>2 479</b>	<b>3 992</b>

Lanjutan Tabel/*Continued Table* 2.3.1

Jabatan <i>Occupation</i>	2020		Jumlah <i>Total</i>
	Laki-laki <i>Male</i>	Perempuan <i>Female</i>	
(1)	(5)	(6)	(7)
<b>Fungsional Tertentu</b> <i>Specific Functional</i>	761	1 811	2 572
<b>Fungsional Umum</b> <i>Staf General Functional</i>	397	390	787
<b>Struktural/Structural</b>	297	231	528
Eselon V/5th Echelon	0	0	0
Eselon IV/4th Echelon	172	192	364
Eselon III/3rd Echelon	103	35	138
Eselon II/2nd Echelon	24	4	28
Eselon I/1st Echelon	0	0	0
<b>Jumlah/Total</b>	<b>1 455</b>	<b>2 432</b>	<b>3 887</b>

Catatan/*Note*: ...Sumber/*Source*: Badan Kepegawaian dan Pengembangan Sumber Daya Manusia Kabupaten Luwu Timur/*Human Resource and Development Agency of Luwu Timur Regency*

**Tabel**  
**Table** 2.3.2

**Jumlah Pegawai Negeri Sipil Menurut Tingkat Pendidikan dan Jenis Kelamin di Kabupaten Luwu Timur, Desember 2019 dan Desember 2020**  
*Number of Civil Servants by Educational Level and Sex in Luwu Timur Regency, December 2019 and December 2020*

Tingkat Pendidikan <i>Educational Level</i>	2019		Jumlah <i>Total</i>
	Laki-laki <i>Male</i>	Perempuan <i>Female</i>	
(1)	(2)	(3)	(4)
Sampai dengan SD <i>Up to Primary School</i>	14	0	14
SMP/Sederajat <i>General Vocational Junior High School</i>	10	3	13
SMA/Sederajat <i>General/Vocational Senior High School</i>	303	171	474
Diploma I, II/Akta I, II <i>Diploma I, II/Akta I, II</i>	62	91	153
Diploma III/Akta III/Sarjana Muda <i>Diploma III/Akta III/Bachelor</i>	103	490	593
Tingkat Sarjana/Doktor/Ph.D <i>University Graduates</i>	1 021	1 724	2 745
<b>Jumlah/Total</b>	<b>1 513</b>	<b>2 479</b>	<b>3 992</b>

Lanjutan Tabel/*Continued Table 2.3.2*

Tingkat Pendidikan <i>Educational Level</i>	2020		
	Laki-laki <i>Male</i>	Perempuan <i>Female</i>	Jumlah <i>Total</i>
(1)	(2)	(3)	(4)
Sampai dengan SD <i>Up to Primary School</i>	10	0	10
SMP/Sederajat <i>General Vocational Junior High School</i>	10	3	13
SMA/Sederajat <i>General/Vocational Senior High School</i>	285	158	443
Diploma I, II/Akta I, II <i>Diploma I, II/Akta I, II</i>	56	86	142
Diploma III/Akta III/Sarjana Muda <i>Diploma III/Akta III/Bachelor</i>	94	452	546
Tingkat Sarjana/Doktor/Ph.D <i>University Graduates</i>	1 000	1 733	2 733
<b>Jumlah/Total</b>	<b>1 455</b>	<b>2 432</b>	<b>3 887</b>

Catatan/Note: ...

Sumber/Source: Badan Kepegawaian dan Pengembangan Sumber Daya Manusia Kabupaten Luwu Timur/*Human Resource and Development Agency of Luwu Timur Regency*



**Tabel**  
**Table 2.3.3**

**Jumlah Pegawai Negeri Sipil Menurut Tingkat Kepangkatan dan Jenis Kelamin di Kabupaten Luwu Timur, Desember 2019 dan Desember 2020**  
**Number of Civil Servants by Hierarchy and Sex in Luwu Timur Regency, December 2019 and December 2020**

Pangkat/Golongan/Ruang Hierarchy	2019		
	Laki-laki Male	Perempuan Female	Jumlah Total
(1)	(2)	(3)	(4)
1. I/A (Juru Muda)	0	0	0
2. I/B (Juru Muda Tingkat I)	2	1	3
3. I/C (Juru)	2	0	2
4. I/D (Juru Tingkat I)	4	1	5
<b>Golongan I/Range I</b>	<b>8</b>	<b>2</b>	<b>10</b>
5. II/A (Pengatur Muda)	31	4	35
6. II/B (Pengatur Muda Tingkat I)	63	32	95
7. II/C (Pengatur)	101	97	198
8. II/D (Pengatur Tingkat I)	99	109	208
<b>Golongan II/Range II</b>	<b>294</b>	<b>242</b>	<b>536</b>
9. III/A (Penata Muda)	210	435	645
10. III/B (Penata Muda Tingkat I)	190	573	763
11. III/C (Penata)	218	471	689
12. III/D (Penata Tingkat I)	210	341	551
<b>Golongan III/Range III</b>	<b>828</b>	<b>1 820</b>	<b>2 648</b>
13. IV/A (Pembina)	178	220	398
14. IV/B (Pembina Tingkat I)	179	188	367
15. IV/C (Pembina Utama Muda)	25	7	32
16. IV/D (Pembina Utama Madya)	1	0	1
17. IV/E (Pembina Utama)	0	0	0
<b>Golongan IV/Range IV</b>	<b>383</b>	<b>415</b>	<b>798</b>
<b>Jumlah/Total</b>	<b>1 513</b>	<b>2 479</b>	<b>3 992</b>

Lanjutan Tabel/*Continued Table 2.3.3*

Pangkat/Golongan/Ruang <i>Hierarchy</i>	2020		
	Laki-laki <i>Male</i>	Perempuan <i>Female</i>	Jumlah <i>Total</i>
(1)	(5)	(6)	(7)
1. I/A (Juru Muda)	0	0	0
2. I/B (Juru Muda Tingkat I)	2	1	3
3. I/C (Juru)	1	0	1
4. I/D (Juru Tingkat I)	4	1	5
<b>Golongan I/Range I</b>	<b>7</b>	<b>2</b>	<b>9</b>
5. II/A (Pengatur Muda)	24	4	28
6. II/B (Pengatur Muda Tingkat I)	59	30	89
7. II/C (Pengatur)	83	70	153
8. II/D (Pengatur Tingkat I)	105	120	225
<b>Golongan II/Range II</b>	<b>271</b>	<b>224</b>	<b>495</b>
9. III/A (Penata Muda)	198	412	610
10. III/B (Penata Muda Tingkat I)	186	541	727
11. III/C (Penata)	203	460	663
12. III/D (Penata Tingkat I)	211	375	586
<b>Golongan III/Range III</b>	<b>798</b>	<b>1 788</b>	<b>2 586</b>
13. IV/A (Pembina)	188	232	420
14. IV/B (Pembina Tingkat I)	162	178	340
15. IV/C (Pembina Utama Muda)	28	8	36
16. IV/D (Pembina Utama Madya)	1	0	1
17. IV/E (Pembina Utama)	0	0	0
<b>Golongan IV/Range IV</b>	<b>379</b>	<b>418</b>	<b>797</b>
<b>Jumlah/Total</b>	<b>1 455</b>	<b>2 432</b>	<b>3 887</b>

Catatan/Note: ...

Sumber/Source: Badan Kepegawaian dan Pengembangan Sumber Daya Manusia Kabupaten Luwu Timur/*Human Resource and Development Agency of Luwu Timur Regency*

**Tabel** 2.3.4 **Jumlah Pegawai Negeri Sipil Menurut Agama dan Jenis Kelamin, Desember 2019 dan Desember 2020**  
**Table** *Number of Civil Servants by Religion and Sex, December 2019 and December 2020*

Kecamatan Subdistrict	2019		
	Laki-laki Male	Perempuan Female	Jumlah Total
(1)	(2)	(3)	(4)
Islam	1100	1946	3046
Protestan	259	435	694
Katolik	21	43	64
Hindu	133	55	188
Budha	0	0	0
Lainnya	0	0	0
<b>Jumlah/Total</b>	<b>1 513</b>	<b>2 479</b>	<b>3 992</b>

Lanjutan Tabel/*Continued Table 2.3.4*

Kecamatan <i>Subdistrict</i>	2020		
	Laki-laki <i>Male</i>	Perempuan <i>Female</i>	Jumlah <i>Total</i>
(1)	(2)	(3)	(4)
Islam	1 066	1 911	2 977
Protestan	244	426	670
Katolik	21	41	62
Hindu	124	54	178
Budha	0	0	0
Lainnya	0	0	0
<b><i>Jumlah/Total</i></b>	<b>1 455</b>	<b>2 432</b>	<b>3 887</b>

Catatan/Note: ...

Sumber/Source: Badan Kepegawaian dan Pengembangan Sumber Daya Manusia Kabupaten Luwu Timur/Human Resource and Development Agency of Luwu Timur Regency

**Tabel**  
**Table** 2.3.5

**Jumlah Pegawai Negeri Sipil di Kantor Kecamatan Menurut Kecamatan dan Jenis Kelamin di Kabupaten Luwu Timur, Desember 2019 dan Desember 2020**  
**Number of Civil Servants in Subdistrict Office by Subdistrict and Sex in Luwu Timur Regency, December 2019 and December 2020**

Kecamatan Subdistrict	2019		Jumlah Total
	Laki-laki Male	Perempuan Female	
(1)	(2)	(3)	(4)
Burau	20	5	25
Wotu	17	7	24
Tomoni	13	5	18
Tomoni Timur	10	7	17
Angkona	17	4	21
Malili	10	9	19
Towuti	7	18	25
Nuha	3	11	14
Wasuponda	5	11	16
Mangkutana	14	8	22
Kalaena	12	6	18
<b>Jumlah/Total</b>	<b>128</b>	<b>91</b>	<b>219</b>

Lanjutan Tabel/*Continued Table 2.3.5*

Kecamatan <i>Subdistrict</i>	2020		
	Laki-laki <i>Male</i>	Perempuan <i>Female</i>	Jumlah <i>Total</i>
(1)	(2)	(3)	(4)
Burau	19	5	24
Wotu	16	7	23
Tomoni	13	5	18
Tomoni Timur	9	7	16
Angkona	15	4	19
Malili	9	8	17
Towuti	5	20	25
Nuha	3	12	15
Wasuponda	6	10	16
Mangkutana	14	8	22
Kalaena	10	4	14
<b>Jumlah/Total</b>	<b>119</b>	<b>90</b>	<b>209</b>

Catatan/*Note*: Data PNS di Kantor Camat/ *PNS data in the District Office*

Sumber/*Source*: Badan Kepegawaian dan Pengembangan Sumber Daya Manusia Kabupaten Luwu Timur/*Human Resource and Development Agency of Luwu Timur Regency*

**Tabel**  
**Table** 2.3.6

**Jumlah Personil TNI dan Polri menurut Kepangkatan dan Jenis Kelamin Kabupaten Luwu Timur Tahun 2019-2020**  
**Number of TNI and Polri Personnel According to the Rank and Gender of Luwu Timur Regency in 2019-2020**

Kepangkatan Rank	2019		Jumlah Total
	Laki-laki Male	Perempuan Female	
(1)	(2)	(3)	(4)
<b>Perwira Tinggi</b>			
TNI	0	0	0
Polri	0	0	0
<b>Perwira Menengah</b>			
TNI	1	0	1
Polri	6	0	6
<b>Perwira Pertama</b>			
TNI	4	0	4
Polri	39	0	39
<b>Bintara Tinggi</b>			
TNI	4	0	4
Polri	105	0	105
<b>Bintara</b>			
TNI	54	0	54
Polri	216	17	233
<b>Tamtama</b>			
TNI	11	0	11
Polri	0	0	0
<b>Jumlah/Total</b>	<b>440</b>	<b>17</b>	<b>457</b>

Lanjutan Tabel/*Continued Table* 2.3.6

Kepangkatan <i>Rank</i>	2020		
	Laki-laki <i>Male</i>	Perempuan <i>Female</i>	Jumlah <i>Total</i>
(1)	(5)	(6)	(7)
<b>Perwira Tinggi</b>			
TNI	0	0	0
Polri	0	0	0
<b>Perwira Menengah</b>			
TNI	2	0	2
Polri	6	0	6
<b>Perwira Pertama</b>			
TNI	3	0	3
Polri	38	1	39
<b>Bintara Tinggi</b>			
TNI	5	0	5
Polri	107	2	109
<b>Bintara</b>			
TNI	69	0	69
Polri	205	14	219
<b>Tamtama</b>			
TNI	11	0	11
Polri	0	0	0
<b>Jumlah/Total</b>	<b>446</b>	<b>17</b>	<b>463</b>

Catatan/Note: ...

Sumber/Source: Koramil dan Polres Kabupaten Luwu Timur/Koramil and Police Station of Luwu Timur Regency



**Tabel**  
**Table 2.3.7****Jumlah Satuan Polisi Pamong Praja (Satpol PP) Menurut Tingkat Kepangkatan dan Jenis Kelamin di Kabupaten Luwu Timur, 2020**  
**Number of Civil Service Police Unit (Satpol PP) by Hierarchy and Sex in Luwu Timur Regency, 2020**

Golongan Hierarchy	2020		
	Laki-laki Male	Perempuan Female	Jumlah Total
(1)	(2)	(3)	(4)
Golongan I/Range I	0	0	0
Golongan II/Range II	20	1	21
Golongan III/Range III	16	4	20
Golongan IV/Range IV	3	0	3
<b>Jumlah/Total</b>	<b>39</b>	<b>5</b>	<b>44</b>

Catatan/Note: ...

Sumber/Source: Satuan Polisi Pamong Praja dan Pemadam Kebakaran Kabupaten Luwu Timur/*Civil Service Police Unit and Fire Brigade of Luwu Timur Regency*

## 2.4 KEUANGAN PEMERINTAH GOVERNMENT FINANCE

**Tabel 2.4.1** Realisasi Pendapatan Pemerintah Kabupaten Luwu Timur Menurut Jenis Pendapatan (ribu rupiah), 2017–2020  
*Actual Luwu Timur Regency Government Revenues by Kind of Revenues (thousand rupiahs), 2017–2020*

Jenis Pendapatan/Kind of Revenues	2017	2018
(1)	(2)	(3)
<b>1. Pendapatan Asli Daerah (PAD)/Regional Revenue</b>	254 902 886 906,33	264 769 982 685,12
1.1 Pajak Daerah/Regional Tax	139 811 835 913,00	135 222 909 760,46
1.2 Retribusi Daerah/Regional Retribution	6 234 833 296,00	4 867 621 007,00
1.3 Hasil Perusahaan Milik Daerah dan Pengelolaan Kekayaan Daerah yang Dipisahkan/Regional-Owned Company Revenue and Separated Management of Regional Wealth	32 076 032 045,41	25 666 782 331,00
1.4 Lain-lain PAD yang Sah/Other Regional Revenue	76 780 185 651,92	99 012 669 586,66
<b>2. Dana Perimbangan/Balance Funds</b>	786 407 535 589,00	873 796 953 349,00
2.1 Bagi Hasil Pajak/Tax Sharing Revenue	31 789 128 356,00	107 080 369 038,00
2.2 Bagi Hasil Bukan Pajak/Sumber Daya Alam/Non-Tax Sharing Revenue/Natural Resources	41 781 582 823,00	0,00
2.3 Dana Alokasi Umum/General Allocation Fund	545 609 968 000,00	545 609 968 000,00
2.4 Dana Alokasi Khusus/Special Allocation Fund	167 226 856 410,00	221 106 616 311,00
<b>3. Lain-lain Pendapatan yang Sah/Other Revenue</b>	323 862 359 644,00	327 676 023 789,00
3.1 Pendapatan Hibah/Grant	41 631 529 908,00	80 243 269 681,00
3.2 Dana Darurat/Emergency Fund	0,00	0,00
3.3 Dana Bagi Hasil Pajak dari Provinsi dan Pemerintah Daerah Lainnya/Tax Sharing Revenue from Provincial and Other Regional Governments	132 392 915 316,00	105 717 522 011,00
3.4 Dana Penyesuaian dan Otonomi Daerah/Regional Adjustment and Autonomy Fund	106 640 948 000,00	141 715 232 097,00
3.5 Bantuan Keuangan dari Provinsi atau Pemerintah Daerah Lainnya/Financial Assistance from Provincial or Other Regional Governments	0,00	0,00
3.6 Lainnya/Others	43 196 966 420,00	0,00
<b>Jumlah/Total</b>	<b>1 365 172 782 139,33</b>	<b>1 466 242 959 823,12</b>

Lanjutan Tabel/*Continued Table 2.4.1*

Jenis Pendapatan/ <i>Kind of Revenues</i>	2019	2020
(1)	(4)	(5)
<b>1. Pendapatan Asli Daerah (PAD)/<i>Regional Revenue</i></b>	313 544 012 192,37	232 495 742 948,27
1.1 Pajak Daerah/ <i>Regional Tax</i>	168 433 208 386,50	148 287 381 080,60
1.2 Retribusi Daerah/ <i>Regional Retribution</i>	4 187 130 196,00	4 092 649 886,40
1.3 Hasil Perusahaan Milik Daerah dan Pengelolaan Kekayaan Daerah yang Dipisahkan/ <i>Regional-Owned Company Revenue and Separated Management of Regional Wealth</i>	26 214 125 742,00	23 835 212 109,00
1.4 Lain-lain PAD yang Sah/ <i>Other Regional Revenue</i>	114 709 547 867,87	56 280 499 872,27
<b>2. Dana Perimbangan/<i>Balance Funds</i></b>	834 360 290 818,00	766 923 342 007,00
2.1 Bagi Hasil Pajak/ <i>Tax Sharing Revenue</i>	116 175 746 971,00	29 385 873 680,00
2.2 Bagi Hasil Bukan Pajak/Sumber Daya Alam/ <i>Non-Tax Sharing Revenue/Natural Resources</i>	0,00	75 731 850 350,00
2.3 Dana Alokasi Umum/ <i>General Allocation Fund</i>	557 933 304 000,00	508 456 665 000,00
2.4 Dana Alokasi Khusus/ <i>Special Allocation Fund</i>	160 251 239 847,00	153 348 952 977,00
<b>3. Lain-lain Pendapatan yang Sah/<i>Other Revenue</i></b>	366 072 229 488,66	336 764 583 208,20
3.1 Pendapatan Hibah/ <i>Grant</i>	37 356 141 726,00	74 617 684 158,00
3.2 Dana Darurat/ <i>Emergency Fund</i>	0,00	0,00
3.3 Dana Bagi Hasil Pajak dari Provinsi dan Pemerintah Daerah Lainnya/ <i>Tax Sharing Revenue from Provincial and Other Regional Governments</i>	145 421 716 362,66	134 014 732 222,20
3.4 Dana Penyesuaian dan Otonomi Daerah/ <i>Regional Adjustment and Autonomy Fund</i>	183 294 371 400,00	103 988 077 500,00
3.5 Bantuan Keuangan dari Provinsi atau Pemerintah Daerah Lainnya/ <i>Financial Assistance from Provincial or Other Regional Governments</i>	0,00	24 144 089 328,00
3.6 Lainnya/ <i>Others</i>	0,00	0,00
<b>Jumlah/<i>Total</i></b>	<b>1 513 976 532 499,03</b>	<b>1 336 183 668 163,47</b>

Catatan/Note: ...

Sumber/Source: Badan Pengelola Keuangan Daerah Kabupaten Luwu Timur/*Regional Financial Management Agency of Luwu Timur Regency*

**Tabel**  
**Table 2.4.2****Realisasi Belanja Pemerintah Kabupaten Luwu Timur  
Menurut Jenis Belanja (ribu rupiah), 2017–2020  
Actual Luwu Timur Regency Government Expenditures by  
Kind of Expenditures (thousand rupiahs), 2017–2020**

Jenis Pendapatan Kind of Revenues	2017	2018
(1)	(2)	(3)
<b>1. Belanja Tidak Langsung/Indirect Expenditures</b>	584 857 285 599,00	617 514 870 234,00
1.1 Belanja Pegawai/Personnel Expenditures	373 587 185 653,00	397 203 737 409,00
1.2 Belanja Bunga/Interest Expenditures	0,00	0,00
1.3 Belanja Subsidi/Subsidies Expenditures	0,00	0,00
1.4 Belanja Hibah/Grant Expenditures	14 670 150 000,00	17 141 000 000,00
1.5 Belanja Bantuan Sosial/Social Aid Expenditures	14 407 460 000,00	14 405 460 000,00
1.6 Belanja Bagi Hasil/Sharing Fund Expenditure	9 349 409 599,00	14 604 670 000,00
1.7 Belanja Bantuan Keuangan/Financial Aids Expenditures	172 843 080 347,00	173 477 591 347,00
1.8 Belanja Tidak Terduga/Unpredicted Expenditures	0,00	682 411 478,00
<b>2. Belanja Langsung/Direct Expenditures</b>	831 416 765 316,24	902 594 570 599,57
2.1 Belanja Pegawai/Personnel Expenditures	5 494 807 166,00	3 844 253 000,00
2.2 Belanja Barang dan Jasa/Goods and Services Expenditures	433 169 228 885,54	474 307 446 910,00
2.3 Belanja Modal/Capital Expenditure	392 752 729 264,70	424 442 870 689,57
<b>Jumlah/Total</b>	<b>1 416 274 050 915,24</b>	<b>1 520 109 440 833,57</b>

Lanjutan Tabel/*Continued Table 2.4.2*

Jenis Pendapatan <i>Kind of Revenues</i>	2019	2020
(1)	(4)	(5)
<b>1 Belanja Tidak Langsung/<i>Indirect Expenditures</i></b>	664 647 796 016,00	670 994 220 637,00
1 1 Belanja Pegawai/ <i>Personnel Expenditures</i>	413 393 367 514,00	395 947 334 921,00
1 2 Belanja Bunga/ <i>Interest Expenditures</i>	0,00	0,00
1 3 Belanja Subsidi/ <i>Subsidies Expenditures</i>	0,00	0,00
1 4 Belanja Hibah/ <i>Grant Expenditures</i>	25 017 900 000,00	69 606 738 049,00
1 5 Belanja Bantuan Sosial/ <i>Social Aid Expenditures</i>	15 560 279 924,00	14 080 300 000,00
1 6 Belanja Bagi Hasil/ <i>Sharing Fund Expenditure</i>	14 009 007 471,00	17 262 101 969,00
1 7 Belanja Bantuan Keuangan/ <i>Financial Aids Expenditures</i>	196 667 241 107,00	172 389 213 598,00
1 8 Belanja Tidak Terduga/ <i>Unpredicted Expenditures</i>	0,00	1 708 532 100,00
<b>2 Belanja Langsung/<i>Direct Expenditures</i></b>	855 681 861 264,13	637 163 518 358,05
2 1 Belanja Pegawai/ <i>Personnel Expenditures</i>	1 933 629 000,00	1 351 375 000,00
2 2 Belanja Barang dan Jasa/ <i>Goods and Services Expenditures</i>	516 360 837 104,71	411 937 622 432,00
2 3 Belanja Modal/ <i>Capital Expenditure</i>	337 387 395 159,42	223 874 520 926,05
<b>Jumlah/<i>Total</i></b>	<b>1 520 329 657 280,13</b>	<b>1 308 157 738 995,05</b>

Catatan/Note: ...

Sumber/Source: Badan Pengelola Keuangan Daerah Kabupaten Luwu Timur/*Regional Financial Management Agency of Luwu Timur Regency*

**Tabel**  
**Table** 2.4.3

**Anggaran Belanja Pemerintah Daerah Berdasarkan Fungsi  
(Miliar Rupiah) Tahun 2018-2020**  
**The Budget of Regional Government Expenditures by  
Functions (billion rupiahs), 2018-2020**

<b>Fungsi Function</b>	<b>2018</b>	<b>2019</b>	<b>2020</b>
(1)	(2)	(3)	(4)
Pelayanan Umum <i>General Public Service</i>	201,64	478,20	486,77
Ketertiban dan Keamanan <i>Public Order and Safety</i>	32,59	34,56	28,30
Ekonomi <i>Economic Affairs</i>	175,34	122,33	102,56
Lingkungan Hidup <i>Environmental protection</i>	17,00	11,06	10,36
Perumahan dan Fasilitas Umum <i>Housing and Community Amenities</i>	381,87	280,64	221,38
Kesehatan <i>Health</i>	407,47	314,18	350,92
Pendidikan, pariwisata dan budaya <i>Education, Tourism and Culture</i>	276,51	360,62	356,48
Perlindungan Sosial <i>Social protection</i>	27,70	13,68	13,32
<b>Jumlah/Total</b>	<b>1 520,11</b>	<b>1 615,27</b>	<b>1 570,08</b>

Catatan/Note: ...

Sumber/Source: BPS, Survei Statistik Keuangan Daerah / BPS-Statistics Indonesia, Financial Statistics of Provincial Government Survey

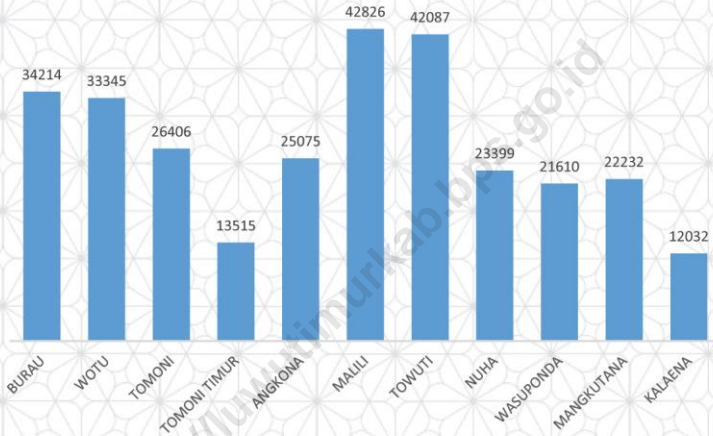


# Penduduk dan Ketenagakerjaan

Population and Employment

03

## Jumlah Penduduk Kabupaten Luwu Timur Hasil SP2020



Jumlah Pencari Kerja Terdaftar  
tahun 2020 sebanyak **2.832** jiwa



Perempuan  
1.153 jiwa

Laki-laki  
1.679 jiwa

Sumber/Source:  
Dinas Kependudukan dan Pencatatan Sipil Kabupaten Luwu Timur/  
Population and Civil Registration Agency of Luwu Timur Regency;  
Dinas Transmigrasi Tenaga Kerja dan Perindustrian Kabupaten Luwu Timur/  
Department of Manpower and Industry Transmigration, Luwu Timur Regency





## PENJELASAN TEKNIS

1. **Salah satu sumber data kependudukan** adalah sensus penduduk yang dilaksanakan setiap sepuluh tahun sekali. Sensus penduduk telah dilaksanakan sebanyak tujuh kali sejak Indonesia merdeka, yaitu tahun 1961, 1971, 1980, 1990, 2000, 2010, dan 2020.

Keenam sensus penduduk sebelumnya dilaksanakan dengan menggunakan metode tradisional, yaitu mencatat setiap penduduk dari rumah ke rumah. Pertama kalinya dalam sejarah sensus penduduk di Indonesia, **Sensus Penduduk 2020 (SP2020) menggunakan metode kombinasi** yaitu dengan memanfaatkan data Administrasi Kependudukan (Admuduk) dari Direktorat Jenderal Kependudukan dan Pencatatan Sipil (Ditjen Dukcapil) Kementerian Dalam Negeri (Kemendagri) sebagai data dasar pelaksanaan SP2020. Hal ini dirancang dan dilaksanakan sebagai upaya untuk mewujudkan "SATU DATA KEPENDUDUKAN INDONESIA".

Cakupan penduduk pada SP2020 adalah seluruh penduduk yang tinggal di wilayah teritorial Indonesia, mencakup Warga Negara Indonesia (WNI) dan

## TECHNICAL NOTES

1. **One of the main source of demographic data** is population census, which is conducted every ten years. Population Census has been conducted seven times since Indonesia's independence: 1961, 1971, 1980, 1990, 2000, 2010 and 2020.

The previous six population censuses were carried out using the traditional method, canvassing each person door-to-door. For the first time in the history of the population census in Indonesia, **the 2020 Population Census (SP2020) used a combined method**, that is utilizing Population Administration data managed by the Directorate General of Population and Civil Registration of the Ministry of Home Affairs as the basic data for the population census. This is designed and implemented as an effort to realize "ONE INDONESIAN POPULATION DATA"

The target for population coverage in Population Census 2020 is all residents who live in Indonesia's territory, including Indonesian citizens (WNI) and foreign citizens

Warga Negara Asing (WNA) yang telah menetap atau berencana menetap di wilayah Indonesia selama minimal satu tahun. WNI yang dicakup juga termasuk mereka yang berada di luar negeri, yaitu Anggota Korps Diplomatik Republik Indonesia beserta keluarganya di luar negeri dan Anggota TNI/POLRI beserta keluarganya yang sedang melakukan misi perdamaian di luar negeri.

**Pengumpulan data dalam SP2020 dilakukan dengan berbagai moda** yaitu Sensus Penduduk Online, Drop Off-Pick Up (DOPU) Kuesioner, dan wawancara. Adanya pandemi Coronavirus Disease (COVID-19) yang dihadapi dunia sejak awal 2020 mendorong banyak kantor statistik nasional (National Statistics Office–NSO) untuk melakukan penyesuaian tata kelola penyelenggaraan Sensus Penduduk, termasuk juga BPS. Pendataan penduduk semula direncanakan dengan wawancara dan membagi wilayah menjadi dua zona dengan mempertimbangkan ketersediaan akses internet, yaitu zona yang menggunakan kuesioner kertas (Paper and Pencil Interviewing, PAPI) dan zona yang menggunakan elektronik (Computer Assisted Personal Interviewing, CAPI).

*(WNA) who have stayed or plan to stay in Indonesian territory for at least one year. The Indonesian citizens who are covered also include those who are abroad, namely members of the Diplomatic Corps of the Republic of Indonesia and their families abroad and members of the TNI/POLRI and their families who are carrying out Peacekeeping Missions abroad.*

**Data collection in SP2020 is carried out in various modes,** namely Online Population Census, Drop Off-Pick Up (DOPU) Questionnaires, and interviews. The existence of the Coronavirus Disease (COVID-19) pandemic facing the world since the beginning of 2020 has prompted many national statistical offices (NSO) to make adjustments to the governance of the implementation of the Population Census, including BPS-Statistics Indonesia. Population data collecting is originally planned by interviewing and dividing the area into two zones taking into account the availability of internet access, namely the zone that using paper questionnaires (Paper and Pencil Interviewing, PAPI) and the zone that using electronics (Computer Assisted Personal Interviewing, CAPI). With the adjusted business processes, population data

Dengan adanya tata kelola baru, pendataan penduduk dibagi menjadi tiga zona, yaitu Zona 1 DOPU, Zona 2 Non-DOPU, dan Zona 3 Wawancara.

Dalam publikasi ini, data yang disajikan merupakan hasil SP2010 (Mei) dan hasil SP2020 (September).

*collecting is divided into three zones, namely Zone 1 DOPU, Zone 2 Non-DOPU, and Zone 3 Interview.*

*In this publication, the data presented are the SP2010 results (May) and the SP2020 results (September).*

**2. Penduduk Indonesia** adalah semua orang yang berdomisili di wilayah teritorial Indonesia, mencakup Warga Negara Indonesia (WNI) dan Warga Negara Asing (WNA) yang telah menetap selama satu tahun atau lebih atau berencana menetap di wilayah Indonesia selama minimal satu tahun. Pada sensus sebelumnya referensi waktu dalam konsep kependudukan adalah enam bulan. Perubahan ini didasari oleh UU No. 24 Tahun 2013 tentang Perubahan atas UU No. 23 Tahun 2006 tentang Administrasi Kependudukan pada Pasal 15.

**2. The population of Indonesia** are all people who live in Indonesia's territory, including Indonesian citizens and foreign citizens who have lived for one year or more or plan to stay in Indonesian territory for at least one year. In the previous census the time reference in the population concept was six months. This change is based on Law no. 24 of 2013 concerning Amendments to Law no. 23 of 2006 concerning Population Administration in Article 15.

**3. Laju pertumbuhan penduduk per tahun** adalah angka yang menunjukkan rata-rata tingkat penambahan penduduk per tahun dalam jangka waktu tertentu. Angka ini dinyatakan sebagai persentase dari penduduk dasar. Metode penghitungan laju pertumbuhan penduduk yang digunakan oleh

**3. Annual population growth rate** is a number that shows the average rate of population growth per year in a certain period of time. This rate is a percentage of the basic population. The method used by Statistics Indonesia is the geometric method.

BPS adalah metode geometrik.

4. **Kepadatan penduduk** adalah ukuran persebaran penduduk yang menunjukkan jumlah penduduk untuk setiap kilometer persegi luas wilayah.
  5. **Rasio jenis kelamin** adalah perbandingan antara penduduk laki-laki dan penduduk perempuan pada suatu wilayah dan waktu tertentu. Biasanya dinyatakan dengan banyaknya penduduk laki-laki untuk 100 penduduk perempuan.
  6. **Distribusi penduduk** adalah pola persebaran penduduk di suatu wilayah, baik berdasarkan batas-batas geografis maupun berdasarkan batas-batas administrasi pemerintahan.
  7. **Komposisi penduduk** adalah pola persebaran penduduk menurut karakteristiknya, contoh: penduduk menurut kelompok umur, penduduk menurut jenis kelamin
  8. **Rumah tangga** adalah seseorang atau sekelompok orang yang mendiami sebagian atau seluruh bangunan fisik/sensus dan biasanya tinggal bersama serta pengelolaan makan dari satu dapur. Yang dimaksud makan dari satu dapur adalah jika
4. **Population density** is a measure of the distribution of the population which shows the total population for each square kilometer of area.
  5. **Sex ratio** is the ratio of males population to females population in a given area and time, usually expressed as the number of males for every 100 females.
  6. **Population distribution** is the pattern of population distribution in an area, either by geographic boundaries or by government administrative boundaries.
  7. **Population composition** is the pattern of population distribution by its characteristics, example: population by age group, population by sex
  8. **Household** is an individual or group of people living in a physical/census building unit or part of it and usually commit on a common provision for food and other essentials of living. Common provision for food means one organising daily needs for all of household members.

pengurusan kebutuhan sehari-harinya dikelola bersama-sama menjadi satu.

9. **Anggota rumah tangga** adalah semua orang yang biasanya bertempat tinggal di suatu rumah tangga, baik yang berada di rumah pada waktu pencacahan maupun yang sementara tidak.
10. **Rata-rata anggota rumah tangga** adalah angka yang menunjukkan rata-rata jumlah anggota rumah tangga per rumah tangga.
11. **Sumber utama data ketenagakerjaan** adalah Survei Angkatan Kerja Nasional (Sakernas). Survei ini khusus dirancang untuk mengumpulkan informasi/data ketenagakerjaan. Pada beberapa survei sebelumnya, pengumpulan data ketenagakerjaan dipadukan dalam kegiatan lainnya, seperti Survei Sosial Ekonomi Nasional (Susenas), Sensus Penduduk (SP), dan Survei Penduduk Antarsensus (SUPAS). Sakernas pertama kali diselenggarakan pada tahun 1976, kemudian dilanjutkan pada tahun 1977 dan 1978. Pada tahun 1986–1993, Sakernas diselenggarakan secara triwulanan, sejak tahun 1994–2001, Sakernas dilaksanakan secara tahunan, yaitu setiap bulan Agustus. Pada tahun
9. *Household member* are those who usually lives in a household regardless of their location at the time of enumeration.
10. *Average household size* is the average number of household members per household.
11. *The main source of employment data* is National Labour Force Survey (Sakernas). This survey is specifically designed to collect information on labour force statistics. Previously, the collection of such data was integrated with other surveys, such as National Socioeconomic Survey (Susenas), Population Census (SP), and Intercensal Population Survey (SUPAS). The first Sakernas was conducted in 1976, then conducted annually during the period 1977–1978. During 1986–1993, Sakernas was conducted quarterly in all provinces in Indonesia, only since 1994 until 2001 Sakernas was conducted yearly, every August of the year. During the period 2002–2004, besides a yearly Sakernas, BPS also conducted a quarterly Sakernas. During the

2002–2004, di samping Sakernas Tahunan dilakukan pula Sakernas Triwulanan. Pada tahun 2005–2010, pengumpulan data Sakernas dilaksanakan secara semesteran pada Februari (Semester I) dan Agustus (Semester II). Tahun 2011–2014, Sakernas dilaksanakan Triwulanan, yaitu Februari (Triwulan I), Mei (Triwulan II), Agustus (Triwulan III), dan November (Triwulan IV). Sakernas Triwulanan ini dimaksudkan untuk memantau indikator ketenagakerjaan secara dini di Indonesia yang mengacu pada The Key Indicators of the Labour Market (KILM) yang direkomendasikan oleh The International Labour Organization (ILO). Mulai tahun 2015, pengumpulan data Sakernas dilaksanakan kembali secara semesteran pada Februari (Semester I) dan Agustus (Semester II).

Sejak Sakernas 2001, konsep status pekerjaan dan pengangguran mengalami perluasan dan penyempurnaan. Status pekerjaan yang pada Sakernas 2000 hanya 5 kategori, mulai tahun 2001 ditambahkan kategori baru, yaitu: pekerja bebas di pertanian dan pekerja bebas di nonpertanian. Selain itu, dalam rangka menyesuaikan dengan konsep ILO, konsep pengangguran terbuka diperluas,

*period 2005–2010, Sakernas has been conducted in semester period, i.e. February (First Semester) and August (Second Semester). During 2011–2014, Sakernas is conducted on a quarterly basis ie: February (First Quarter), May (Second Quarter), August (Third Quarter), and November (Fourth Quarter). A Quarterly Sakernas is aimed to monitor the prompt indicators of Indonesian labour market which referred to The Key Indicators of the Labour Market (KILM) recommended by The International Labour Organization (ILO). Since 2015, the Sakernas has been conducted on biannual basis again, the first semester on February and the later semester on August.*

*Since Sakernas 2001, the concept of employment status and unemployment was revised. The employment status previously covered only 5 categories, but since 2001 two new categories of casual employee both in agriculture and non-agriculture sectors have been added. In addition, to adapt the ILO concept, the concept of unemployment was also extended. Unemployment covers population who were looking for work,*

yaitu di samping mencakup penduduk yang aktif mencari pekerjaan, mencakup pula kelompok penduduk yang sedang mempersiapkan usaha/pekerjaan baru, kelompok penduduk yang tidak mencari pekerjaan karena merasa tidak mungkin mendapatkan pekerjaan, serta kelompok penduduk yang tidak aktif mencari pekerjaan dengan alasan sudah mempunyai pekerjaan, tetapi belum mulai bekerja.

*population who were establishing a new business/firm/establishment, discouraged job seekers, and those who were not actively looking for work with the reason of already having job but not starting to work (future starter).*

Hasil Sakernas Semester I (Februari 2020) disajikan sampai tingkat provinsi (jumlah sampel 75.000 rumah tangga). Sementara itu, Sakernas Semester II (Agustus 2020) disajikan sampai tingkat kabupaten/kota dengan jumlah sampel sebesar 300.000 rumah tangga. Tingkat pemasukan dokumen pada Sakernas Agustus 2020 sebesar 100,76 persen. Mulai Sakernas Agustus 2020, penghitungan indikator menggunakan penimbang hasil proyeksi penduduk Survei Penduduk Antar Sensus (SUPAS) 2015.

*The results of Sakernas for first semester (February 2020) were presented at provincial level (sample size 75,000 households), while for the second semester (August 2020) were presented up to regency/municipal level (sample size 300,000 households). The response rate for August 2020 Sakernas was 100.76 percent. Starting from Sakernas August 2020, the calculation of indicators uses a weighting of the population projection results of the Intercensal Population Survey (SUPAS) 2015.*

**12. Penduduk usia kerja** adalah penduduk yang berumur 15 tahun ke atas.

**12. Working age population** is persons of 15 years and over.

**13. Angkatan kerja** adalah penduduk usia kerja (15 tahun ke atas) yang bekerja, punya pekerjaan namun

**13. Labor force** or economically active are persons of 15 years and over, who were working, temporarily



sementara tidak bekerja, dan pengangguran.

*absent from work but having jobs, and unemployment.*

**14. Bekerja** adalah kegiatan ekonomi yang dilakukan oleh seseorang dengan maksud memperoleh atau membantu memperoleh pendapatan atau keuntungan dan lamanya bekerja paling sedikit 1 jam secara terus menerus dalam seminggu yang lalu (termasuk pekerja keluarga tanpa upah yang membantu dalam suatu usaha/ kegiatan ekonomi).

**14. Working** is economic activity conducted by a person and intended to earn income by doing work or helping to do work at least one hour continuously during the reference week (including unpaid family worker/s for any economic activity).

**15. Jumlah jam kerja seluruhnya** adalah jumlah jam kerja yang digunakan untuk bekerja (tidak termasuk jam kerja istirahat resmi dan jam kerja yang digunakan untuk hal-hal di luar pekerjaan).

**15. Total working hours** is the total hours spent by an employee to perform all jobs (excluding the time used for other activities which are not classified as work).

**16. Lapangan usaha** adalah bidang kegiatan dari pekerjaan/tempat bekerja di mana seseorang bekerja. Klasifikasi lapangan usaha mengikuti Klasifikasi Baku Lapangan Usaha Indonesia (KBLI) dalam 1 digit.

**16. Industry** is field of a person's activity or establishment. The classification of industries follows the Indonesia Standard Industrial Classification (KBLI) in one digit.

**17. Status pekerjaan** adalah kedudukan seseorang dalam unit usaha/kegiatan dalam melakukan pekerjaan.

**17. Employment status** is the status of a person at his place of work or establishment where he was employed.

**18. Berusaha sendiri** adalah bekerja atau berusaha dengan menanggung risiko secara ekonomis, yaitu dengan tidak kembalinya ongkos produksi yang

**18. Own-account worker** is a person who works at his own risk, that is with no return on production costs that have been incurred in the framework of the business, without

telah dikeluarkan dalam rangka usahanya tersebut, serta tidak menggunakan pekerja dibayar maupun pekerja tak dibayar, termasuk yang sifat pekerjaannya memerlukan teknologi atau keahlian khusus.

*assisted by paid per mount worker or unpaid worker include technical job or skill job.*

**19. Berusaha dibantu buruh tidak tetap/buruh tidak dibayar** adalah bekerja atau berusaha atas risiko sendiri, dan menggunakan buruh/pekerja tak dibayar dan atau buruh/pekerja tidak tetap.

**19. *Employer assisted by temporary workers/unpaid worker*** is a person who works at his own risk and assisted by temporary worker/unpaid worker.

**20. Berusaha dibantu buruh tetap/buruh dibayar** adalah berusaha atas risiko sendiri dan mempekerjakan paling sedikit satu orang buruh/pekerja tetap yang dibayar.

**20. *Employer assisted by permanent workers/paid workers*** is a person who does his business at her/his own risk at least one assisted by paid permanent worker.

**21. Buruh/karyawan/pegawai** adalah seseorang yang bekerja pada orang lain atau instansi/kantor/perusahaan secara tetap dengan menerima upah/gaji baik berupa uang maupun barang. Buruh yang tidak mempunyai majikan tetap digolongkan sebagai pekerja bebas. Seseorang dianggap memiliki majikan tetap jika memiliki 1 (satu) majikan (orang/rumah tangga) yang sama dalam sebulan terakhir, khusus pada sektor bangunan batasannya tiga bulan. Apabila majikannya instansi/lembaga, boleh lebih dari satu.

**21. *Employee*** is a person who work permanently for other people or institution/office/company and gains some money/cash or goods as wage/salary. Labor who have no permanent employer is categorized as a casual worker. A laborers in general is considered to have a permanent employer if he has the same employer during the past month, particularly for building construction sector is 3 months. If the employer is an institution, more than 1 (one) employer is allowed.

- 22. Pekerja bebas** adalah seseorang yang bekerja pada orang lain/ majikan/institusi yang tidak tetap (lebih dari 1 majikan dalam sebulan terakhir) di usaha pertanian baik berupa usaha rumah tangga maupun bukan usaha rumah tangga, ataupun di nonpertanian atas dasar balas jasa dengan menerima upah atau imbalan baik berupa uang maupun barang, dan baik dengan sistem pembayaran harian maupun borongan.
- 23. Pekerja keluarga/tak dibayar** adalah seseorang yang bekerja membantu orang lain yang berusaha dengan tidak mendapat upah/gaji baik berupa uang maupun barang.
- 22. Casual employee** is a person who does not work permanently for other people/employer/institution (more than 1 employer during the last 1 month) in agricultural sector, either home industry or not home industry, or in non-agricultural sector based on remuneration paid with money or goods, and based on daily or contact payment system.
- 23. Unpaid/contributing family worker** is a person who works for other people without pay in cash or goods.

**URAIAN**

**DESCRIPTION**

**Penduduk**

Penduduk Kabupaten Luwu Timur berdasarkan hasil Sensus Penduduk 2020 sebanyak 296.741 jiwa dengan rasio jenis kelamin penduduk laki-laki terhadap penduduk perempuan sebesar 106. Hal ini menunjukkan bahwa jumlah penduduk laki-laki lebih banyak daripada jumlah penduduk perempuan.

Dibandingkan dengan hasil Sensus Penduduk 2010, penduduk Luwu Timur mengalami pertumbuhan sebanyak 52.932 atau sebesar 1,95 persen.

Kepadatan penduduk di Kabupaten Luwu Timur tahun 2020 mencapai 43 jiwa/km<sup>2</sup>, atau naik dibanding 2010 sebesar 35 jiwa/km<sup>2</sup>. Kepadatan Penduduk di kecamatan cukup beragam dengan kepadatan penduduk tertinggi terletak di kecamatan Tomoni Timur dengan kepadatan sebesar 308 jiwa/km<sup>2</sup> dan terendah di Kecamatan Mangkutana dan Wasuponda sebesar 17 jiwa/km<sup>2</sup>.

**Ketenagakerjaan**

Angkatan Kerja di Kabupaten Luwu Timur sebanyak 157.509 jiwa, 150.480 jiwa diantaranya bekerja pada seminggu terakhir (95,54 persen).

Jumlah Pencari Kerja Terdaftar di Kabupaten Luwu Timur Pada Dinas Sosial Tenaga Kerja dan Transmigrasi Sosial Kabupaten Luwu Timur pada Tahun 2020 sebanyak 2.832 orang. Perbandingan pencari kerja perempuan lebih sedikit dibandingkan

**Population**

*The population of Luwu Timur Regency based on the results of 2020 Population Census is 296,741 people with a sex ratio of male to female population of 106. This shows that the number of male population is greater than the number of female population.*

*Compared to 2010 Population Census, the population of Luwu Timur increased 52,932 people (1.95 percent).*

*Population density in Luwu Timur Regency in 2020 reached 43 people/km<sup>2</sup>, increase compared to 2010 of 35 people/km<sup>2</sup>. Population density in the sub-districts is quite diverse with the highest population density being located in the Tomoni Timur subdistrict with a density of 308 people/km<sup>2</sup> and the lowest in Mangkutana and Wasuponda subdistrict by 17 people/km<sup>2</sup>.*

**Employment**

*The Work Force in Luwu Timur District was 157,509 people, 150,480 of them worked in the past week (95.54 percent).*

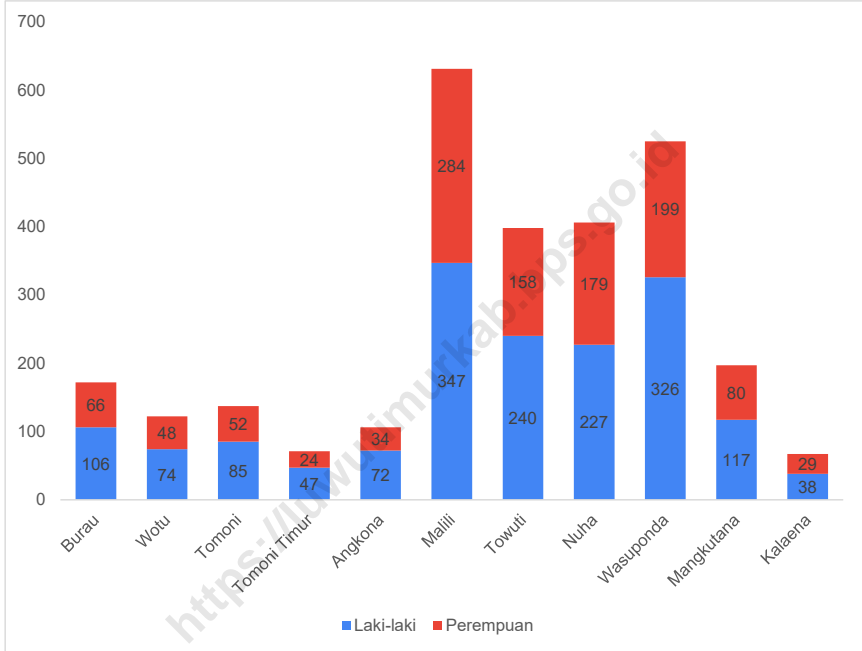
*The number of Job Seekers Registered in Luwu Timur Regency in the Social Service of Manpower and Social Transmigration in Luwu Timur Regency in 2020 was 2,832 people. Comparison of female job seekers is less than men, recorded in 2020 as many as 1,679 men*

dibandingkan laki-laki, tercatat pada tahun 2020 sebanyak 1.679 laki-laki dan 1.153 perempuan pencari kerja yang terdaftar. *and 1,153 female job seekers registered.*

<https://luwutimurkab.bps.go.id>

**Gambar** 3.1  
**Figures**

**Pencari Kerja Terdaftar Menurut Kecamatan dan Jenis Kelamin di Kabupaten Luwu Timur, 2020**  
**Number of Registered Job Applicants by Subdistrict and Sex in Luwu Timur Regency, 2020**



Sumber/Source : Dinas Transmigrasi Tenaga Kerja dan Perindustrian Kabupaten Luwu Timur/ Department of Manpower and Industry Transmigration, Luwu Timur Regency

### 3.1 PENDUDUK POPULATION

**Tabel**  
**Table** 3.1.1

**Penduduk, Laju Pertumbuhan Penduduk per Tahun 2019-2020, Persentase Penduduk, Kepadatan Penduduk per km<sup>2</sup> dan Rasio Jenis Kelamin Menurut Kecamatan di Kabupaten Luwu Timur, 2019 dan 2020**

*Population, Annual Population Growth Rate 2019-2020, Percentage of Total Population, Population Density per sq.km and Population Sex Ratio by Subdistrict in Luwu Timur Regency, 2019 and 2020*

Kecamatan Subdistrict	Penduduk (jiwa) Population		Laju Pertumbuhan Penduduk per Tahun 2010–2020 Annual Population Growth Rate (%) 2010–2020
	2010	2020	
(1)	(2)	(3)	(4)
Burau	30 875	34 214	1,00
Wotu	28 100	33 345	1,67
Tomoni	22 333	26 406	1,63
Tomoni Timur	11 738	13 515	1,37
Angkona	21 681	25 075	1,42
Malili	32 699	42 826	2,65
Towuti	27 200	42 087	4,31
Nuha	20 087	23 399	1,49
Wasuponda	17 969	21 610	1,80
Mangkutana	19 839	22 232	1,11
Kalaena	10 548	12 032	1,28
<b>Luwu Timur</b>	<b>243 069</b>	<b>296 741</b>	<b>1,95</b>

Lanjutan Tabel/*Continued Table* 3.1.1

Kecamatan Subdistrict	Persentase Penduduk Percentage of Total Population (%)		Kepadatan Penduduk per km <sup>2</sup> Population Density per sq.km	
	2010	2020	2010	2020
(1)	(5)	(6)	(7)	(8)
Burau	12,70	11,53	120	134
Wotu	11,56	11,24	215	255
Tomoni	9,19	8,90	97	115
Tomoni Timur	4,83	4,55	267	308
Angkona	8,92	8,45	147	170
Malili	13,45	14,43	35	46
Towuti	11,19	14,18	15	23
Nuha	8,26	7,89	25	29
Wasuponda	7,39	7,28	14	17
Mangkutana	8,16	7,49	15	17
Kalaena	4,34	4,05	251	287
<b>Luwu Timur</b>	<b>100,00</b>	<b>100,00</b>	<b>35</b>	<b>43</b>



Lanjutan Tabel/*Continued Table 3.1.1*

Kecamatan Subdistrict	Rasio Jenis Kelamin Population Sex Ratio	
	2010	2020
(1)	(9)	(10)
Burau	103,3	103,7
Wotu	101,3	100,7
Tomoni	105,0	103,4
Tomoni Timur	104,2	104,4
Angkona	106,2	104,1
Malili	107,8	105,7
Towuti	112,0	111,5
Nuha	110,0	114,3
Wasuponda	111,3	112,3
Mangkutana	103,6	103,0
Kalaena	101,6	100,3
<b>Luwu Timur</b>	<b>106,1</b>	<b>106,0</b>

Catatan/*Note:*Sumber/*Source:* 2010 - Badan Pusat Statistik Kabupaten Luwu Timur/*Statistics Indonesia of Luwu Timur Regency*2020 - BPS, Hasil SP2020 (September)/*BPS-Statistics Indonesia, The result of the 2020 Population Census (September)*

**Tabel 3.1.2** Jumlah Penduduk Menurut Kelompok Umur dan Jenis Kelamin di Kabupaten Luwu Timur (Jiwa), 2020  
**Table** *Population by Age Group and Sex in Luwu Timur Regency (person), 2020*

Kelompok Umur Age Group	Jenis Kelamin/Sex		
	Laki-Laki Male	Perempuan Female	Jumlah Total
(1)	(2)	(3)	(4)
0-4	14 943	14 230	29 173
5-9	13 135	12 211	25 346
10-14	14 687	13 780	28 467
15-19	13 977	13 142	27 119
20-24	13 216	12 631	25 847
25-29	12 687	12 130	24 817
30-34	11 812	11 711	23 523
35-39	12 229	11 729	23 958
40-44	11 694	10 808	22 502
45-49	9 593	8 541	18 134
50-54	7 351	6 431	13 782
55-59	5 651	5 176	10 827
60-64	4 129	4 118	8 247
65-69	3 380	3 117	6 497
70-74	2 162	2 012	4 174
75+	2 022	2 306	4 328
<b>Luwu Timur</b>	<b>152 668</b>	<b>144 073</b>	<b>296 741</b>

Catatan/Note:

Sumber/Source: BPS, Hasil SP2020 (September)/BPS-Statistics Indonesia, The result of the 2020 Population Census (September)

### 3.2 KETENAGAKERJAAN EMPLOYMENT

**Tabel 3.2.1** Jumlah Penduduk Berumur 15 Tahun Keatas Menurut Jenis Kegiatan Selama Seminggu yang Lalu dan Jenis Kelamin di Kabupaten Luwu Timur, 2020  
*Population Aged 15 Years and Over by Type of Activity During The Previous Week and Sex in Luwu Timur Regency, 2020*

Kegiatan Utama <i>Main Activity</i>	Jenis Kelamin/Sex		
	Laki-Laki <i>Male</i>	Perempuan <i>Female</i>	Jumlah <i>Total</i>
(1)	(2)	(3)	(4)
<b>Angkatan Kerja</b> <i>Economically Active</i>			
Bekerja/ <i>Working</i>	93 287	57 193	150 480
Pengangguran Terbuka <i>Unemployment</i>	4 657	2 372	7 029
<b>Bukan Angkatan Kerja</b> <i>Economically Inactive</i>			
Sekolah/ <i>Attending School</i>	5 851	7 649	13 500
Mengurus Rumah Tangga <i>Housekeeping</i>	2 592	35 003	37 595
Lainnya/ <i>Others</i>	6 727	2 353	9 080
<b>Jumlah/Total</b>	113 114	104 570	217 684

Catatan/Note:

Sumber/Source: BPS, Survei Angkatan Kerja Nasional (Sakernas) Agustus/BPS-Statistics Indonesia, August National Labor Force Survey

**Tabel** 3.2.2  
**Table**

**Penduduk Berumur 15 Tahun ke Atas Menurut Pendidikan Tertinggi yang Ditamatkan dan Jenis Kegiatan Selama Seminggu yang Lalu di Kabupaten Luwu Timur, 2020**  
*Population 15 Years of Age and Over by Educational Attainment and Type of Activity During the Previous Week in Luwu Timur Regency, 2020*

Pendidikan Tertinggi yang Ditamatkan <sup>1</sup> <i>Educational Attainment<sup>1</sup></i>	Angkatan Kerja/ <i>Economically Active</i>			Persentase Bekerja terhadap Angkatan Kerja <i>Percentage of Working to Economically Active</i>
	Bekerja <i>Working</i>	Pengangguran <sup>2</sup> <i>Unemployment<sup>2</sup></i>	Jumlah Angkatan Kerja <i>Total of Economically Active</i>	
(1)	(2)	(3)	(4)	(5)
0	53 323	916	54 239	98,31
1	25 617	517	26 134	98,02
2	45 384	4 741	50 125	90,54
3	26 156	855	27 011	96,83
<b>Jumlah/Total</b>	150 480	7 029	157 509	95,54

Lanjutan Tabel/*Continued Table 3.2.2*

<b>Pendidikan Tertinggi yang Ditamatkan<sup>1</sup></b> <i>Educational Attainment<sup>1</sup></i>	<b>Bukan Angkatan Kerja</b> <i>Not Economically Active</i>	<b>Jumlah Total</b>	<b>Persentase Angkatan Kerja terhadap Penduduk Usia Kerja</b> <i>Percentage of Economically Active to Working Age Population</i>
(1)	(6)	(7)	(8)
0	20 595	74 834	72,48
1	16 705	42 839	61,01
2	19 326	69 451	72,17
3	3 549	30 560	88,39
<b>Jumlah/Total</b>	<b>60 175</b>	<b>217 684</b>	<b>72,36</b>

- Catatan/Note:
- <sup>1</sup> 0. ≤ Sekolah Dasar (SD)/≤ *Primary School*  
1. Sekolah Menengah Pertama/*Junior High School*  
2. Sekolah Menengah Atas/*Senior High School*  
3. Perguruan Tinggi/*Collage*
  - <sup>2</sup> 1. Mencari pekerjaan/*Looking for work*  
2. Mempersiapkan usaha/*Establishing a new business/firm*  
3. Merasa tidak mungkin mendapat pekerjaan/*Hopeless of job*  
4. Sudah punya pekerjaan tetapi belum mulai bekerja/*Have a job in future start*

Sumber/Source: BPS, Survei Angkatan Kerja Nasional (Sakernas) Agustus/BPS-Statistics Indonesia, August National Labor Force Survey

**Tabel** 3.2.3  
**Table**

**Penduduk Berumur 15 Tahun Ke Atas yang Bekerja Selama Seminggu yang Lalu Menurut Status Pekerjaan Utama dan Jenis Kelamin di Kabupaten Luwu Timur, 2020**  
*Population 15 Years of Age and Over who Worked During The Previous Week by Main Employment Status and Sex in Luwu Timur Regency, 2020*

<b>Status Pekerjaan Utama</b> <i>Main Employment Status</i>	<b>Laki-Laki</b> <i>Male</i>	<b>Perempuan</b> <i>Female</i>	<b>Jumlah</b> <i>Total</i>
(1)	(2)	(3)	(4)
Berusaha sendiri <i>Own account worker</i>	19 124	8 548	27 672
Berusaha dibantu buruh tidak tetap/buruh tidak dibayar <i>Employer assisted by temporary worker/unpaid worker</i>	25 840	13 210	39 050
Berusaha dibantu buruh tetap/buruh dibayar <i>Employer assisted by permanent worker/paid worker</i>	3 241	623	3 864
Buruh/Karyawan/Pegawai/ <i>Employee</i>	32 241	16 352	48 593
Pekerja bebas <i>Casual worker</i>	4 889	3 492	8 381
Pekerja keluarga/tak dibayar <i>Family worker/unpaid worker</i>	7 952	14 968	22 920
<b>Jumlah/Total</b>	<b>93 287</b>	<b>57 193</b>	<b>150 480</b>

Catatan/Note: ...

Sumber/Source: BPS, Survei Angkatan Kerja Nasional (Sakernas) Agustus/BPS-Statistics Indonesia, August National Labor Force Survey

**Tabel** 3.2.4 **Jumlah Penduduk Berumur 15 Tahun Ke Atas yang Bekerja Selama Seminggu yang Lalu Menurut Lapangan Pekerjaan Utama dan Jenis Kelamin di Kabupaten Luwu Timur, 2020**  
**Population Aged 15 Years and Over Who Worked During the Previous Week by Main Industry and Sex in Luwu Timur Regency, 2020**

Lapangan Pekerjaan Utama <sup>1</sup> Main Industry	Laki-Laki Male	Perempuan Female	Jumlah Total
(1)	(2)	(3)	(4)
1	45 867	20 966	66 833
2	22 227	5 052	27 279
3,4,5	25 193	31 175	56 368
<b>Jumlah/Total</b>	<b>93 287</b>	<b>57 193</b>	<b>150 480</b>

Keterangan/Note: <sup>1)</sup> 1 Pertanian, Kehutanan, Perburuan, dan Perikanan/Agriculture, Forestry, Hunting, and Fisheries  
 2 Industri Pengolahan/Manufacturing Industry  
 3 Perdagangan Besar, Eceran, Rumah Makan, dan Hotel/Wholesale Trade, Retail Trade, Restaurants, and Hotels  
 Dukungan pembaca layar diaktifkan.  
 4 Jasa Kemasyarakatan, Sosial, dan Perorangan/Community, Social, and Personal Services  
 5 Lainnya/ Others

Sumber/Source: BPS, Survei Angkatan Kerja Nasional (Sakernas) Agustus/BPS-Statistics Indonesia, August National Labor Force Survey

**Tabel**  
**Table** 3.2.5

**Pencari Kerja Terdaftar, Lowongan Kerja Terdaftar, dan Penempatan/Pemenuhan Tenaga Kerja Menurut Kecamatan dan Jenis Kelamin di Kabupaten Luwu Timur, 2020**

*Number of Registered Job Applicants, Registered Job Vacancies, and Placement of Workers by Subdistrict and Sex in Luwu Timur Regency, 2020*

Kecamatan Subdistrict	Pencari Kerja Terdaftar Registered Job Applicants		
	Laki-Laki Male	Perempuan Female	Jumlah Total
(1)	(2)	(3)	(4)
Burau	106	66	172
Wotu	74	48	122
Tomoni	85	52	137
Tomoni Timur	47	24	71
Angkona	72	34	106
Malili	347	284	631
Towuti	240	158	398
Nuha	227	179	406
Wasuponda	326	199	525
Mangkutana	117	80	197
Kalaena	38	29	67
<b>Luwu Timur</b>	<b>1 679</b>	<b>1 153</b>	<b>2 832</b>



Lanjutan Tabel/Continued Table 3.2.5

Kecamatan Subdistrict	Lowongan Kerja Terdaftar Registered Job Vacancies		
	Laki-Laki Male	Perempuan Female	Jumlah Total
(1)	(2)	(3)	(4)
Burau	...	...	...
Wotu	...	...	...
Tomoni	...	...	...
Tomoni Timur	...	...	...
Angkona	...	...	...
Malili	...	...	...
Towuti	...	...	...
Nuha	...	...	...
Wasuponda	...	...	...
Mangkutana	...	...	...
Kalaena	...	...	...
<b>Luwu Timur</b>	<b>...</b>	<b>...</b>	<b>1 299</b>

Lanjutan Tabel/Continued Table 3.2.5

Kecamatan Subdistrict	Penempatan/Pemenuhan Tenaga Kerja Placement of Workers		
	Laki-Laki Male	Perempuan Female	Jumlah Total
(1)	(2)	(3)	(4)
Burau	...	...	...
Wotu	...	...	...
Tomoni	...	...	...
Tomoni Timur	...	...	...
Angkona	...	...	...
Malili	...	...	...
Towuti	...	...	...
Nuha	...	...	...
Wasuponda	...	...	...
Mangkutana	...	...	...
Kalaena	...	...	...
<b>Luwu Timur</b>	<b>...</b>	<b>...</b>	<b>1 299</b>

Catatan/Note: Data Lowongan Kerja Terdaftar dan Penempatan tidak tersedia level kecamatan/ Data on Registered Job Vacancies and Placements is not available at the district level

Sumber/Source: Dinas Transmigrasi Tenaga Kerja dan Perindustrian Kabupaten Luwu Timur/ Department of Manpower and Industry Transmigration, Luwu Timur Regency

**Tabel 3.2.6** Jumlah Pencari Kerja Terdaftar Menurut Tingkat Pendidikan Tertinggi yang Ditamatkan dan Jenis Kelamin di Kabupaten Luwu Timur, 2020  
**Number of Registered Job Applicants by Educational Attainment and Sex in Luwu Timur Regency, 2020**

Pendidikan Tertinggi yang Ditamatkan <i>Educational Attainment</i>	Laki-Laki <i>Male</i>	Perempuan <i>Female</i>	Jumlah <i>Total</i>
(1)	(2)	(3)	(4)
Tidak/Belum Pernah Sekolah <i>No Schooling</i>	0	0	0
Tidak/Belum Tamat SD <i>Not Yet Completed Primary School</i>	20	1	21
Sekolah Dasar <i>Primary School</i>	28	26	54
Sekolah Menengah Pertama <i>Junior High School</i>	112	6	118
Sekolah Menengah Atas <i>Senior High School</i>	920	521	1 441
Sekolah Menengah Atas Kejuruan <i>Vocational Senior High School</i>	0	0	0
Diploma I/II/III/Akademi <i>Diploma I/II/III/Academy</i>	153	194	347
Universitas <i>University</i>	446	405	851
<b>Jumlah/Total</b>	<b>1 679</b>	<b>1 153</b>	<b>2 832</b>

Catatan/Note:

Sumber/Source: Dinas Transmigrasi Tenaga Kerja dan Perindustrian Kabupaten Luwu Timur/ *Department of Manpower and Industry Transmigration, Luwu Timur Regency*

## Banyaknya Fasilitas Kesehatan di Kabupaten Luwu Timur tahun 2020

2

Rumah Sakit

17

Puskesmas

278

Posyandu

3

Polindes

## Banyaknya Bencana Alam yang terjadi di Kabupaten Luwu Timur sepanjang tahun 2020



Gempa

▲ 100 kali

▼ 7 kali



Banjir



Kebakaran Hutan

▼ 1 kali

Sumber/Source:

Dinas Kesehatan Kabupaten Luwu Timur/ Health Service of Luwu Timur Regency  
Badan Penanggulangan Bencana Daerah Kabupaten Luwu Timur/  
Regional Disaster Management Agency of Luwu Timur Regency



**PENJELASAN TEKNIS**

1. **Tidak/belum pernah sekolah** adalah mereka yang tidak pernah atau belum pernah terdaftar dan tidak pernah atau belum pernah aktif mengikuti pendidikan di suatu jenjang pendidikan formal. Termasuk juga yang tamat/belum tamat taman kanak-kanak tetapi tidak melanjutkan ke sekolah dasar.
2. **Masih bersekolah** adalah mereka yang terdaftar dan aktif mengikuti pendidikan formal dan nonformal (Paket A, B, atau C), baik pendidikan dasar, menengah maupun pendidikan tinggi. Mahasiswa yang sedang cuti dianggap masih bersekolah.
3. **Tidak bersekolah lagi** adalah mereka yang pernah terdaftar dan aktif mengikuti pendidikan di suatu jenjang pendidikan formal dan nonformal (Paket A, B, atau C), tetapi pada saat pencacahan tidak lagi terdaftar dan tidak aktif mengikuti pendidikan.
4. **Tamat sekolah** adalah menyelesaikan pelajaran yang ditandai dengan lulus ujian akhir pada kelas atau tingkat terakhir suatu jenjang pendidikan di sekolah negeri maupun swasta dengan mendapatkan tanda tamat belajar/ijazah. Seseorang yang belum mengikuti pelajaran

**TECHNICAL NOTES**

1. **Not/never attending school** is someone who has never attended or never been registered in a formal education, such as primary, secondary, and tertiary education. Those who just completed kindergarden are considered as never attended school.
2. **Attending school** is someone who is currently attending primary, secondary, or tertiary education, including package A, package B, or package C. College student who postpones his/her study is considered as attending school.
3. **Not attending school anymore** is someone who had enrolled and participated in formal and non-formal education in the past including package A, package B, or package C, but currently does not attend school.
4. **Completed particular level of education** is someone who has completed particular level of education in private or public school and accepting graduation certificate. Someone who has never attended the highest grade but passed the final exam is considered as completed particular level of

pada kelas tertinggi tetapi telah mengikuti ujian akhir dan lulus dianggap tamat sekolah.

**5. Dapat membaca dan menulis** artinya dapat membaca dan menulis kata-kata/kalimat sederhana dengan suatu aksara tertentu.

6. Jalur Pendidikan di Indonesia terdiri atas 1) pendidikan formal, 2) pendidikan nonformal, dan 3) pendidikan informal yang ketiganya dapat saling melengkapi dan memperkaya (Undang-Undang No. 20 Tahun 2013 tentang Sistem Pendidikan Nasional).

7. Jenjang Pendidikan Formal terdiri atas pendidikan dasar, pendidikan menengah, dan pendidikan tinggi. Jenis pendidikan yang diajarkan mencakup pendidikan umum, kejuruan, akademik, profesi, vokasi, keagamaan, dan khusus.

a. Pendidikan Dasar berbentuk Sekolah Dasar (SD) dan Madrasah Ibtidaiyah (MI) atau bentuk lain yang sederajat serta Sekolah Menengah Pertama (SMP) dan Madrasah Tsanawiyah (MTs), atau bentuk lain yang sederajat.

b. Pendidikan Menengah berbentuk Sekolah Menengah Atas (SMA), Madrasah Aliyah (MA), Sekolah Menengah Kejuruan (SMK), dan Madrasah Aliyah

*education.*

**5. Able to read and write** is the ability to read and write at least a simple sentence in any letter of alphabets.

6. *The Education System in Indonesia consists of 1) a formal education, 2) non-formal education, and 3) informal education that all three can be complementary and enriching (Law No. 20 Year 2013 about The National Education System).*

7. *The Formal Education Level consists of primary education, secondary education, and high education. The kind of education that taught consists of general education, vocational, academic, professional, religious, and specific education.*

a. *The Primary Education consists of Elementary School and Islamic Elementary School or other equivalent forms and Junior High School and MTs, or other equivalent forms.*

b. *The Secondary Education consists of the senior high school, MA, Vocational School, and Vocational Madrasah Aliyah, or other equivalent forms.*

c. *The High Education consists of the education level after the*

Kejuruan (MAK), atau bentuk lain yang sederajat.

c. Pendidikan Tinggi merupakan jenjang pendidikan setelah pendidikan menengah yang mencakup program pendidikan diploma, sarjana, magister, spesialis, dan doktor yang diselenggarakan oleh perguruan tinggi. Perguruan tinggi dapat berbentuk akademi, politeknik, sekolah tinggi, institut, atau universitas.

*secondary education that consists of diplomas, bachelor, master, specialist, and doctoral degrees that are held by the college. The colleges can be academy, polytechnic, high school, institute, or university.*

**8. Rumah Sakit** adalah tempat pemeriksaan dan perawatan kesehatan, biasanya berada di bawah pengawasan dokter/tenaga medis, yang melayani penderita yang sakit untuk berobat rawat jalan atau rawat inap.

**8. *Hospital*** is a place for health check, usually controlled/supervised by doctors/medical personnel to serve the ill patients to get outpatient or inpatient treatment services.

**9. Rumah Sakit Bersalin** adalah rumah sakit khusus untuk persalinan, dilengkapi pelayanan spesialis pemeriksaan kehamilan, persalinan, rawat inap dan rawat jalan ibu dan anak yang berada di bawah pengawasan dokter spesialis kandungan.

**9. *Maternity Hospital*** is a specialized hospital for childbirth, has specialist inspection service to pregnancy, childbirth, hospitalization and outpatient for mothers and children that is under the supervision of an obstetrician.

**10. Rumah Bersalin** adalah sarana pelayanan kesehatan dengan izin sebagai rumah bersalin, dilengkapi pelayanan pemeriksaan kehamilan, persalinan serta pemeriksaan ibu dan anak yang berada di bawah pengawasan bidan senior.

**10. *Maternity House*** is health care facility with a license as a maternity house, equipped with prenatal care, childbirth and examination of mothers and children which is under the supervision of a senior midwife.



- 11. Poliklinik** adalah sarana kesehatan yang dipakai untuk pelayanan berobat jalan, biasanya berada di bawah pengawasan dokter/tenaga medis.
- 11. *Polyclinic*** is a health facility in which to get outpatient services, usually under the control of doctor/ medical personnel.
- 12. Puskesmas (Pusat Kesehatan Masyarakat)** adalah unit pelaksana teknis dinas kesehatan kabupaten/ kota yang mempunyai fungsi utama sebagai penyelenggara pelayanan kesehatan tingkat pertama. Wilayah kerja puskesmas maksimal adalah satu kecamatan dan untuk dapat menjangkau wilayah kerjanya, puskesmas mempunyai jaringan pelayanan yang meliputi unit Puskesmas Pembantu (Pustu), unit Puskesmas Keliling (Puskel), dan unit bidan desa/komunitas (Peraturan Menteri Kesehatan RI No, 75 Tahun 2015 Tentang Pusat Kesehatan Masyarakat).
- 12. *Public Health Center*** is technical implementation unit of regency health department that have the primary function as a first-level health care providers. The working area standard of public health center is one district and to reach their working areas, public health centers have a service network covering subsidiary of public health center, mobile public health center units, and midwife units (Regulation of the Minister of Health of Indonesia Number 75 Year 2015 about Public Health Center).
- 13. Apotek** adalah suatu tempat tertentu yang digunakan untuk melakukan pekerjaan kefarmasian, dan penyaluran/ penjualan obat atau bahan farmasi dan perbekalan kesehatan lainnya kepada masyarakat yang dikelola oleh tenaga apoteker (Peraturan Menteri Kesehatan RI No. 1332 Tahun 2002 Tentang Perubahan Atas Peraturan Menteri Kesehatan RI No, 922/MENKES/PER/X/1993 Tentang Ketentuan dan Tata Cara Pemberian Izin Apotek).
- 13. *Pharmacy*** is a specific place that is used for pharmaceutical jobs, and distribution/sale of drugs/ pharmaceuticals and other medical supplies to people that are administered by trained pharmacist (Regulation of the Minister of Health of Indonesia Number 1332 Year 2002 about the Changes of Regulation of the Minister of Health of Indonesia Number 922/MENKES/PER/X/1993 about Pro-vision and Procedures for Administration of Licensed Pharmacies).

- 14. Imunisasi** adalah memasukkan kuman atau racun penyakit tertentu yang sudah dilemahkan (vaksin) ke dalam tubuh dengan cara disuntik atau diminum (diteteskan dalam mulut) dengan maksud agar terjadi kekebalan tubuh terhadap penyakit tersebut.
- 14. *Immunization*** is putting enervated microbe of a certain disease into human body by injection or drinking (dropping into mouth) to make the body immune to that disease.
- 15.** Untuk mengukur kemiskinan, BPS menggunakan konsep kemampuan memenuhi kebutuhan dasar (basic needs approach). Dengan pendekatan ini, kemiskinan dipandang sebagai ketidakmampuan dari sisi ekonomi untuk memenuhi kebutuhan dasar makanan dan bukan makanan yang diukur dari sisi pengeluaran. Metode yang digunakan adalah menghitung Garis Kemiskinan (GK), yang terdiri dari dua komponen yaitu Garis Kemiskinan Makanan (GKM) dan Garis Kemiskinan Non-Makanan (GKNM). Penghitungan Garis Kemiskinan dilakukan secara terpisah untuk daerah perkotaan dan perdesaan.
- 15.** To measure poverty, BPS-Statistics Indonesia has used the concept of basic needs approach. Therefore, poverty is viewed as economic inability to fulfill food and non-food basic needs which are measured by consumption/expenditure. The method used is calculating poverty line, which consists of two components that are Food Poverty Line (FPL) and Non-Food Poverty Line (NFPL). The poverty line was calculated separately for urban and rural areas.
- 16. Penduduk miskin** adalah penduduk yang memiliki rata-rata pengeluaran per kapita per bulan di bawah Garis Kemiskinan.
- 16. *Poor person*** is a person whose expenditure per capita per month is below the poverty line is considered to be poor.
- 17. Garis Kemiskinan Makanan (GKM)** merupakan nilai pengeluaran kebutuhan minimum makanan yang
- 17. *The Food Poverty Line*** refers to the daily minimum requirement of 2,100 kcal per capita per day. The Non-Food Poverty Line refers

disetarakan dengan 2,100 kkalori per kapita per hari. Garis Kemiskinan Non-Makanan (GKNM) adalah kebutuhan minimum untuk perumahan, sandang, pendidikan, kesehatan, dan kebutuhan dasar lainnya.

*to the minimum requirement for household necessities for clothing, education, health, and other basic individual needs.*

<https://luwutimurkab.bps.go.id>

**URAIAN****DESCRIPTION****Pendidikan**

Pada tahun 2019, di Kabupaten Luwu Timur terdapat 164 Sekolah Dasar yang tersebar di 122 desa, 43 Sekolah Menengah Pertama yang tersebar di 52 desa, 19 Sekolah Menengah Atas yang tersebar di 27 desa, 4 Sekolah Menengah Kejuruan yang tersebar di 4 desa dan 2 Perguruan Tinggi yang berada di 2 Desa.

**Kesehatan**

Pada tahun 2020, di Kabupaten Luwu Timur terdapat 2 unit rumah sakit yakni Rumah Sakit Umum milik Pemerintah Daerah yang berada di Kecamatan Wotu dan Rumah Sakit PT Vale Tbk yang berada di Kecamatan Nuha. Di tingkat Kecamatan tersedia 17 Puskesmas dan 278 Posyandu. Penyakit dengan jumlah kasus terbanyak di Luwu Timur tahun 2020 adalah Ispa sebanyak 12.982 kasus.

**Kriminalitas**

Pada tahun 2020, terdapat 1.304 kasus tindak pidana yang telah diselesaikan. Kasus tersebut terdiri dari 148 kasus pidana biasa, 7 kasus pidana anak, 8 tindak pidana singkat/pidana ringan dan 1.141 pelanggaran lalu lintas.

**Agama dan Sosial Lainnya**

Sebagian besar penduduk Luwu Timur menganut agama Islam, sebanyak 76,72 persen, selanjutnya

**Education**

*In 2019, in East Luwu Regency there were 164 elementary schools in 122 villages, 43 junior high schools in 52 villages, 19 high schools in 27 villages, 4 vocational high schools in 4 villages and 2 colleges High in 2 villages.*

**Health**

*In 2020, in East Luwu Regency there were 2 hospital units namely the Regional Government-owned Umum Hospital in Wotu District and PT Vale Tbk Hospital located in Nuha District. At the sub-district level there are 17 Puskesmas and 278 Integrated Service Post. The disease with the highest number of cases in Luwu Timur in 2020 was Ispa with 12,982 cases.*

**Criminality**

*In 2020, there were 1,304 criminal cases that had been resolved. The case consisted of 148 ordinary criminal cases, 7 child criminal cases, 8 short and fast criminal and 1,141 traffic violations.*

**Other Religion and Social**

*Most of East Luwu's population adheres to Islam, as 76.72 percents, followed by Protestant religion as 15.44*

agama Protestan sebanyak 15,44 persen. Dikarenakan pandemi Covid-19, pada tahun 2020 tidak ada jamaah haji Luwu Timur yang diberangkatkan ke tanah suci.

### **Kemiskinan**

Pada tahun 2020, dengan garis kemiskinan 350.576 rupiah/kapita/bulan, terdapat 20,82 ribu atau 6,85 persen penduduk miskin di Kabupaten Luwu Timur. Angka ini turun jika dibandingkan tahun 2019 sebanyak 20,83 ribu atau 6,98 persen penduduk miskin.

*percents. Due to the Covid-19 pandemic, in 2020 there aren't Luwu Timur pilgrims been sent to the holy land.*

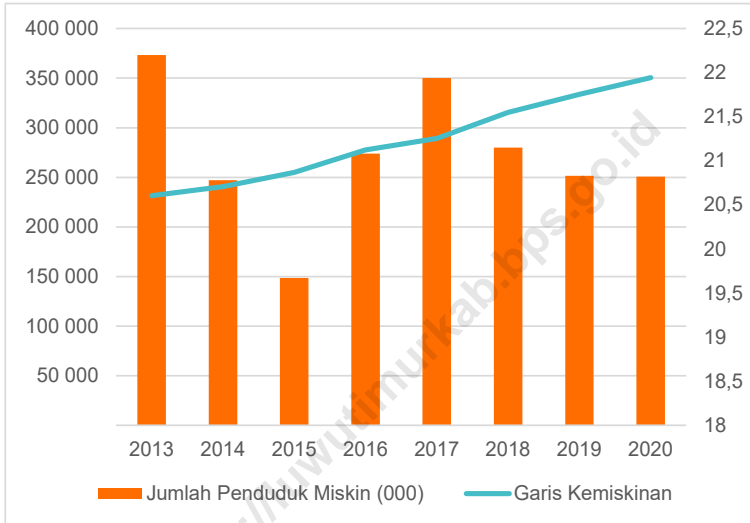
### **Poverty**

*In 2020, with a poverty line of 350,576 rupiah/capita/month, there are 20.82 thousand or 6.85 percent of the poor population in Luwu Timur Regency. This figure is decrease if compared to 2019 as many as 20.83 thousand or 6.98 percent of the poor.*

<https://luwutimurkab.go.id>

**Gambar** 4.1  
**Figures**

**Garis Kemiskinan dan Jumlah Penduduk Miskin di  
Kabupaten Luwu Timur, 2013-2020**  
**Poverty Line and Number of Poor People in Luwu Timur  
Regency, 2013-2020**



Sumber/Source: BPS, Survei Sosial Ekonomi Nasional Maret/BPS-Statistics Indonesia, March National Socioeconomic Survey

#### 4.1 PENDIDIKAN EDUCATION

**Tabel 4.1.1** Jumlah Sekolah, Guru, dan Murid Taman Kanak-Kanak (TK) di Bawah Kementerian Pendidikan dan Kebudayaan Menurut Kecamatan di Kabupaten Luwu Timur, 2019/2020 dan 2020/2021  
*Number of Schools, Teachers, and Pupils in Kindergarten Under The Ministry of Education and Culture by Subdistrict, in Luwu Timur Regency, 2019/2020 dan 2020/2021*

Kecamatan Subdistrict	Sekolah/Schools					
	Negeri/Public		Swasta/Private		Jumlah/Total	
	2019/2020	2020/2021	2019/2020	2020/2021	2019/2020	2020/2021
(1)	(2)	(3)	(4)	(5)	(6)	(7)
Burau	1	1	23	22	24	23
Wotu	1	1	19	16	20	17
Tomoni	1	1	17	17	18	18
Tomoni Timur	1	1	8	8	9	9
Angkona	1	1	13	12	14	13
Malili	1	1	24	24	25	25
Towuti	1	1	22	22	23	23
Nuha	1	1	11	10	12	11
Wasuponda	1	1	6	6	7	7
Mangkutana	1	1	14	14	15	15
Kalaena	1	1	6	6	7	7
<b>Luwu Timur</b>	<b>11</b>	<b>11</b>	<b>163</b>	<b>157</b>	<b>174</b>	<b>168</b>

Lanjutan Tabel/*Continued Table* 4.1.1

Kecamatan Subdistrict	Guru <sup>1</sup> /Teachers <sup>1</sup>					
	Negeri/Public		Swasta/Private		Jumlah/Total	
	2019/2020	2020/2021	2019/2020	2020/2021	2019/2020	2020/2021
(1)	(8)	(9)	(10)	(11)	(12)	(13)
Burau	6	6	71	68	77	74
Wotu	12	11	48	48	60	59
Tomoni	6	5	54	52	60	57
Tomoni Timur	6	6	23	21	29	27
Angkona	3	3	29	30	32	33
Malili	8	8	90	87	98	95
Towuti	6	6	68	78	74	84
Nuha	3	3	57	59	60	62
Wasuponda	9	10	21	25	30	35
Mangkutana	6	6	39	39	45	45
Kalaena	6	6	13	13	19	19
<b>Luwu Timur</b>	<b>71</b>	<b>70</b>	<b>513</b>	<b>520</b>	<b>584</b>	<b>590</b>



Lanjutan Tabel/*Continued Table 4.1.1*

Kecamatan Subdistrict	Murid/Pupils					
	Negeri/Public		Swasta/Private		Jumlah/Total	
	2019/2020	2020/2021	2019/2020	2020/2021	2019/2020	2020/2021
(1)	(14)	(15)	(16)	(17)	(18)	(19)
Burau	76	76	1 034	939	1 110	1 015
Wotu	136	139	608	613	744	752
Tomoni	52	45	731	653	783	698
Tomoni Timur	61	47	225	200	286	247
Angkona	51	64	299	316	350	380
Malili	105	98	1 126	1 051	1 231	1 149
Towuti	83	72	947	1 089	1 030	1 161
Nuha	34	35	912	833	946	868
Wasuponda	108	126	280	279	388	405
Mangkutana	47	45	448	454	495	499
Kalaena	70	55	129	148	199	203
<b>Luwu Timur</b>	<b>823</b>	<b>802</b>	<b>6 739</b>	<b>6 575</b>	<b>7 562</b>	<b>7 377</b>

Catatan/Note: <sup>1</sup> Jumlah guru termasuk kepala sekolah dan guru/*The total of teachers including headmaster and teacher*

Sumber/Source: 2019/2020 - Kementerian Pendidikan dan Kebudayaan, data semester ganjil 2019/*Ministry of Educations and Culture, Basic Education Data System, 2019 odd semester data*

2020/2021 - Kementerian Pendidikan dan Kebudayaan, data semester ganjil 2020/*Ministry of Educations and Culture, 2020 odd semester data*

**Tabel**  
**Table** 4.1.2

**Jumlah Sekolah, Guru, dan Murid Raudatul Athfal (RA) di Bawah Kementerian Agama Menurut Kecamatan di Kabupaten Luwu Timur, 2019/2020 dan 2020/2021**  
**Number of Schools, Teachers, and Pupils in Raudatul Athfal (RA) Under The Ministry of Religious Affairs by Subdistrict in Luwu Timur Regency, 2019/2020 and 2020/2021**

Kecamatan Subdistrict	Sekolah/Schools		Guru/Teachers		Murid/Pupils	
	2019/2020	2020/2021	2019/2020	2020/2021	2019/2020	2020/2021
(1)	(2)	(3)	(4)	(5)	(6)	(7)
Burau	2	2	4	4	51	70
Wotu	-	-	-	-	-	-
Tomoni	-	-	-	-	-	-
Tomoni Timur	-	-	-	-	-	-
Angkona	2	2	4	6	70	79
Malili	1	1	2	2	34	28
Towuti	-	-	-	-	-	-
Nuha	-	-	-	-	-	-
Wasuponda	1	1	2	1	23	14
Mangkutana	-	-	-	-	-	-
Kalaena	-	-	-	-	-	-
<b>Luwu Timur</b>	<b>6</b>	<b>6</b>	<b>12</b>	<b>13</b>	<b>178</b>	<b>191</b>

Catatan/Note: ...

Sumber/Source: 2019/2020 - Kementerian Agama, EMIS, data semester ganjil laporan sampai dengan 15 Maret 2020/ Ministry of Religious Affairs, EMIS, odd semester report data up to March 15th, 2020  
 2020/2021 - Kementerian Agama, EMIS, data semester ganjil/ Ministry of Religious Affairs, EMIS, odd semester

**Tabel**  
**Table** 4.1.3

**Jumlah Sekolah, Guru, dan Murid Sekolah Dasar (SD) di Bawah Kementerian Pendidikan dan Kebudayaan Menurut Kecamatan di Kabupaten Luwu Timur, 2019/2020 dan 2020/2021**

*Number of Schools, Teachers, and Pupils in Primary Schools Under The Ministry of Education and Culture by Subdistrict in Luwu Timur Regency, 2019/2020 and 2020/2021*

Kecamatan Subdistrict	Sekolah/Schools					
	Negeri/Public		Swasta/Private		Jumlah/Total	
	2019/2020	2020/2021	2019/2020	2020/2021	2019/2020	2020/2021
(1)	(2)	(3)	(4)	(5)	(6)	(7)
Burau	17	17	1	1	18	18
Wotu	21	21	-	-	21	21
Tomoni	12	12	2	2	14	14
Tomoni Timur	10	10	-	-	10	10
Angkona	13	13	1	1	14	14
Malili	22	22	1	1	23	23
Towuti	21	21	-	-	21	21
Nuha	6	6	3	3	9	9
Wasuponda	11	11	1	1	12	12
Mangkutana	14	14	1	1	15	15
Kalaena	7	7	-	-	7	7
<b>Luwu Timur</b>	<b>154</b>	<b>154</b>	<b>10</b>	<b>10</b>	<b>164</b>	<b>164</b>

Lanjutan Tabel/*Continued Table* 4.1.3

Kecamatan Subdistrict	Guru <sup>1</sup> /Teachers <sup>1</sup>					
	Negeri/Public		Swasta/Private		Jumlah/Total	
	2019/2020	2020/2021	2019/2020	2020/2021	2019/2020	2020/2021
(1)	(8)	(9)	(10)	(11)	(12)	(13)
Burau	235	242	9	9	244	251
Wotu	230	236	-	-	230	236
Tomoni	145	151	28	33	173	184
Tomoni Timur	92	106	-	-	92	106
Angkona	152	155	7	7	159	162
Malili	273	272	20	25	293	297
Towuti	273	290	-	-	273	290
Nuha	72	76	69	71	141	147
Wasuponda	140	151	8	9	148	160
Mangkutana	168	171	9	9	177	180
Kalaena	81	86	-	-	81	86
<b>Luwu Timur</b>	<b>1 861</b>	<b>1 936</b>	<b>150</b>	<b>163</b>	<b>2 011</b>	<b>2 099</b>

Lanjutan Tabel/*Continued Table* 4.1.3

Kecamatan Subdistrict	Murid/Pupils					
	Negeri/Public		Swasta/Private		Jumlah/Total	
	2019/2020	2020/2021	2019/2020	2020/2021	2019/2020	2020/2021
(1)	(14)	(15)	(16)	(17)	(18)	(19)
Burau	3 297	3 236	118	161	3 415	3 397
Wotu	3 417	3 401	-	-	3 417	3 401
Tomoni	2 373	2 306	656	766	3 029	3 072
Tomoni Timur	1 222	1 245	-	-	1 222	1 245
Angkona	2 169	2 076	144	146	2 313	2 222
Malili	4 537	4 484	487	533	5 024	5 017
Towuti	4 573	4 633	-	-	4 573	4 633
Nuha	1 165	1 135	1 321	1 260	2 486	2 395
Wasuponda	2 342	2 258	142	144	2 484	2 402
Mangkutana	2 054	1 980	116	106	2 170	2 086
Kalaena	997	961	-	-	997	961
<b>Luwu Timur</b>	<b>28 146</b>	<b>27 715</b>	<b>2 984</b>	<b>3 116</b>	<b>31 130</b>	<b>30 831</b>

Catatan/Note: <sup>1</sup> Jumlah guru termasuk kepala sekolah dan guru/The total of teachers including headmaster and teacher  
 Sumber/Source: Kementerian Pendidikan dan Kebudayaan, Sistem Data Pokok Pendidikan, data semester ganjil/ Ministry of Educations and Culture, Basic Education Data System, odd semester

**Tabel**  
**Table** 4.1.4

**Jumlah Sekolah, Guru, dan Murid Madrasah Ibtidaiyah (MI) di Bawah Kementerian Agama Menurut Kecamatan Menurut Kecamatan di Kabupaten Luwu Timur, 2019/2020 dan 2020/2021**

*Number of Schools, Teachers, and Pupils in Madrasah Ibtidaiyah (MI) Under The Ministry of Religious Affairs by Subdistrict in Luwu Timur Regency, 2019/2020 and 2020/2021*

Kecamatan Subdistrict	Sekolah/Schools					
	Negeri/Public		Swasta/Private		Jumlah/Total	
	2019/2020	2020/2021	2019/2020	2020/2021	2019/2020	2020/2021
(1)	(2)	(3)	(4)	(5)	(6)	(7)
Burau	1	1	2	2	3	3
Wotu	-	-	1	1	1	1
Tomoni	-	-	3	2	3	2
Tomoni Timur	-	-	1	2	1	2
Angkona	-	-	2	3	2	3
Malili	-	-	3	4	3	4
Towuti	-	-	3	3	3	3
Nuha	-	-	1	1	1	1
Wasuponda	-	-	1	1	1	1
Mangkutana	-	-	1	1	1	1
Kalaena	-	-	2	2	2	2
<b>Luwu Timur</b>	<b>1</b>	<b>1</b>	<b>20</b>	<b>22</b>	<b>21</b>	<b>23</b>

Lanjutan Tabel/Continued Table 4.1.4

Kecamatan Subdistrict	Guru/Teachers					
	Negeri/Public		Swasta/Private		Jumlah/Total	
	2019/2020	2020/2021	2019/2020	2020/2021	2019/2020	2020/2021
(1)	(8)	(9)	(10)	(11)	(12)	(13)
Burau	23	23	17	21	40	44
Wotu	-	-	9	11	9	11
Tomoni	-	-	27	23	27	23
Tomoni Timur	-	-	12	21	12	21
Angkona	-	-	30	22	30	22
Malili	-	-	28	24	28	24
Towuti	-	-	22	31	22	31
Nuha	-	-	10	10	10	10
Wasuponda	-	-	2	4	2	4
Mangkutana	-	-	9	8	9	8
Kalaena	-	-	11	10	11	10
<b>Luwu Timur</b>	<b>23</b>	<b>23</b>	<b>177</b>	<b>185</b>	<b>200</b>	<b>208</b>

Lanjutan Tabel/*Continued Table 4.1.4*

Kecamatan Subdistrict	Murid/Pupils					
	Negeri/Public		Swasta/Private		Jumlah/Total	
	2019/2020	2020/2021	2019/2020	2020/2021	2019/2020	2020/2021
(1)	(14)	(15)	(16)	(17)	(18)	(19)
Burau	263	261	213	211	476	472
Wotu	-	-	89	84	89	84
Tomoni	-	-	365	307	365	307
Tomoni Timur	-	-	108	166	108	166
Angkona	-	-	340	374	340	374
Malili	-	-	204	284	204	284
Towuti	-	-	526	553	526	553
Nuha	-	-	106	134	106	134
Wasuponda	-	-	91	99	91	99
Mangkutana	-	-	76	169	76	169
Kalaena	-	-	138	150	138	150
<b>Luwu Timur</b>	<b>263</b>	<b>261</b>	<b>2 256</b>	<b>2 531</b>	<b>2 519</b>	<b>2 792</b>

Catatan/Note: ....

Sumber/Source: 2019/2020 - Kementerian Agama, EMIS, Data Semester Ganjil laporan sampai dengan 15 Maret 2020/Ministry of Religious Affairs, EMIS, Odd Semester Data Report data up to March 15th, 2020  
2020/2021 - Kementerian Agama, EMIS, Data Semester Ganjil/Ministry of Religious Affairs, EMIS, Odd Semester Data



**Tabel**  
**Table 4.1.5**

**Jumlah Sekolah, Guru, dan Murid Sekolah Menengah Pertama (SMP) di Bawah Kementerian Pendidikan dan Kebudayaan Menurut Kecamatan di Kabupaten Luwu Timur, 2019/2020 dan 2020/2021**

***Number of Schools, Teachers, and Pupils in Lower Secondary Schools Under The Ministry of Education and Culture by Subdistrict, 2019/2020 and 2020/2021***

Kecamatan Subdistrict	Sekolah/Schools					
	Negeri/Public		Swasta/Private		Jumlah/Total	
	2019/2020	2020/2021	2019/2020	2020/2021	2019/2020	2020/2021
(1)	(2)	(3)	(4)	(5)	(6)	(7)
Burau	3	3	2	2	5	5
Wotu	4	4	1	1	5	5
Tomoni	2	2	1	1	3	3
Tomoni Timur	2	2	-	-	2	2
Angkona	5	5	-	-	5	5
Malili	5	5	-	-	5	5
Towuti	3	3	3	3	6	6
Nuha	3	3	2	2	5	5
Wasuponda	3	4	1	1	4	5
Mangkutana	1	1	2	2	3	3
Kalaena	1	1	-	-	1	1
<b>Luwu Timur</b>	<b>32</b>	<b>33</b>	<b>12</b>	<b>12</b>	<b>44</b>	<b>45</b>

Lanjutan Tabel/*Continued Table 4.1.5*

Kecamatan Subdistrict	Guru <sup>1</sup> /Teachers <sup>1</sup>					
	Negeri/Public		Swasta/Private		Jumlah/Total	
	2019/2020	2020/2021	2019/2020	2020/2021	2019/2020	2020/2021
(1)	(8)	(9)	(10)	(11)	(12)	(13)
Burau	99	102	11	12	110	114
Wotu	102	106	13	14	115	120
Tomoni	62	67	7	22	69	89
Tomoni Timur	59	57	-	-	59	57
Angkona	92	90	-	-	92	90
Malili	129	129	-	-	129	129
Towuti	81	90	20	20	101	110
Nuha	44	42	39	45	83	87
Wasuponda	56	66	3	5	59	71
Mangkutana	58	58	16	17	74	75
Kalaena	35	39	-	-	35	39
<b>Luwu Timur</b>	<b>817</b>	<b>846</b>	<b>109</b>	<b>135</b>	<b>926</b>	<b>981</b>

Lanjutan Tabel/Continued Table 4.1.5

Kecamatan Subdistrict	Murid/Pupils					
	Negeri/Public		Swasta/Private		Jumlah/Total	
	2019/2020	2020/2021	2019/2020	2020/2021	2019/2020	2020/2021
(1)	(14)	(15)	(16)	(17)	(18)	(19)
Burau	1 428	1 339	154	169	1 582	1 508
Wotu	1 372	1 249	195	189	1 567	1 438
Tomoni	1 042	979	154	174	1 196	1 153
Tomoni Timur	731	680	-	-	731	680
Angkona	1 031	1 001	-	-	1 031	1 001
Malili	1 906	1 839	-	-	1 906	1 839
Towuti	1 306	1 288	224	237	1 530	1 525
Nuha	560	534	692	677	1 252	1 211
Wasuponda	931	943	48	64	979	1 007
Mangkutana	979	1 122	183	184	1 162	1 306
Kalaena	560	509	-	-	560	509
<b>Luwu Timur</b>	<b>11 846</b>	<b>11 483</b>	<b>1 650</b>	<b>1 694</b>	<b>13 496</b>	<b>13 177</b>

Catatan/Note: <sup>1</sup> Jumlah guru termasuk kepala sekolah dan guru/The total of teachers including headmaster and teacher

Sumber/Source: Kementerian Pendidikan dan Kebudayaan, Sistem Data Pokok Pendidikan, data semester ganjil/ Ministry of Educations and Culture, Basic Education Data System, odd semester

**Tabel**  
**Table** 4.1.6

**Jumlah Sekolah, Guru, dan Murid Madrasah Tsanawiyah (MTs) di Bawah Kementerian Agama Menurut Kecamatan di Kabupaten Luwu Timur, 2019/2020 dan 2020/2021**  
**Number of Schools, Teachers, and Pupils in Madrasah Tsanawiyah (MTs) Under The Ministry of Religious Affairs by Subdistrict in Luwu Timur Regency, 2019/2020 and 2020/2021**

Kecamatan Subdistrict	Sekolah/Schools					
	Negeri/Public		Swasta/Private		Jumlah/Total	
	2019/2020	2020/2021	2019/2020	2020/2021	2019/2020	2020/2021
(1)	(2)	(3)	(4)	(5)	(6)	(7)
Burau	-	-	4	3	4	3
Wotu	-	-	3	3	3	3
Tomoni	-	-	-	1	-	1
Tomoni Timur	-	-	2	2	2	2
Angkona	-	-	4	5	4	5
Malili	-	-	3	4	3	4
Towuti	1	1	1	1	2	2
Nuha	-	-	-	-	-	-
Wasuponda	-	-	1	1	1	1
Mangkutana	-	-	2	1	2	1
Kalaena	-	-	2	2	2	2
<b>Luwu Timur</b>	<b>1</b>	<b>1</b>	<b>22</b>	<b>23</b>	<b>23</b>	<b>24</b>

Lanjutan Tabel/Continued Table 4.1.6

Kecamatan Subdistrict	Guru/Teachers					
	Negeri/Public		Swasta/Private		Jumlah/Total	
	2019/2020	2020/2021	2019/2020	2020/2021	2019/2020	2020/2021
(1)	(8)	(9)	(10)	(11)	(12)	(13)
Burau	-	-	68	51	68	51
Wotu	-	-	23	31	23	31
Tomoni	-	-	-	15	-	15
Tomoni Timur	-	-	22	21	22	21
Angkona	-	-	35	40	35	40
Malili	-	-	31	45	31	45
Towuti	31	28	13	13	44	41
Nuha	-	-	-	-	-	-
Wasuponda	-	-	2	9	2	9
Mangkutana	-	-	12	12	12	12
Kalaena	-	-	5	7	5	7
<b>Luwu Timur</b>	<b>31</b>	<b>28</b>	<b>211</b>	<b>244</b>	<b>242</b>	<b>272</b>

Lanjutan Tabel/*Continued Table* 4.1.6

Kecamatan Subdistrict	Murid/Pupils					
	Negeri/Public		Swasta/Private		Jumlah/Total	
	2019/2020	2020/2021	2019/2020	2020/2021	2019/2020	2020/2021
(1)	(14)	(15)	(16)	(17)	(18)	(19)
Burau	-	-	924	941	924	941
Wotu	-	-	284	285	284	285
Tomoni	-	-	-	55	-	55
Tomoni Timur	-	-	171	187	171	187
Angkona	-	-	311	369	311	369
Malili	-	-	304	311	304	311
Towuti	402	353	140	141	542	494
Nuha	-	-	-	-	-	-
Wasuponda	-	-	90	102	90	102
Mangkutana	-	-	127	127	127	127
Kalaena	-	-	95	73	95	73
<b>Luwu Timur</b>	<b>402</b>	<b>353</b>	<b>2 446</b>	<b>2 591</b>	<b>2 848</b>	<b>2 944</b>

Catatan/Note: ....

Sumber/Source: 2019/2020 - Kementerian Agama, EMIS, Data Semester Ganjil laporan sampai dengan 15 Maret 2020/Ministry of Religious Affairs, EMIS, Odd Semester Data Report data up to March 15th, 2020  
2020/2021 - Kementerian Agama, EMIS, Data Semester Ganjil/Ministry of Religious Affairs, EMIS, Odd Semester Data

**Tabel**  
**Table** 4.1.7

**Jumlah Sekolah, Guru, dan Murid Sekolah Menengah Atas (SMA) di Bawah Kementerian Pendidikan dan Kebudayaan Menurut Kecamatan di Kabupaten Luwu Timur, 2019/2020 dan 2020/2021**

*Number of Schools, Teachers, and Pupils in Upper Secondary Schools Under The Ministry of Education and Culture by Subdistrict in Luwu Timur Regency, 2019/2020 and 2020/2021*

Kecamatan Subdistrict	Sekolah/Schools					
	Negeri/Public		Swasta/Private		Jumlah/Total	
	2019/2020	2020/2021	2019/2020	2020/2021	2019/2020	2020/2021
(1)	(2)	(3)	(4)	(5)	(6)	(7)
Burau	1	1	-	-	1	1
Wotu	1	1	1	1	2	2
Tomoni	1	1	-	-	1	1
Tomoni Timur	1	1	-	-	1	1
Angkona	1	1	-	-	1	1
Malili	2	2	-	-	2	2
Towuti	2	2	1	1	3	3
Nuha	1	1	2	2	3	3
Wasuponda	1	1	-	-	1	1
Mangkutana	1	1	2	2	3	3
Kalaena	1	1	-	-	1	1
<b>Luwu Timur</b>	<b>13</b>	<b>13</b>	<b>6</b>	<b>6</b>	<b>19</b>	<b>19</b>

Lanjutan Tabel/*Continued Table 4.1.7*

Kecamatan Subdistrict	Guru <sup>1</sup> /Teachers <sup>1</sup>					
	Negeri/Public		Swasta/Private		Jumlah/Total	
	2019/2020	2020/2021	2019/2020	2020/2021	2019/2020	2020/2021
(1)	(8)	(9)	(10)	(11)	(12)	(13)
Burau	49	51	-	-	49	51
Wotu	45	60	7	7	52	67
Tomoni	47	48	-	-	47	48
Tomoni Timur	34	37	-	-	34	37
Angkona	27	34	-	-	27	34
Malili	61	66	-	-	61	66
Towuti	52	48	6	6	58	54
Nuha	20	20	36	41	56	61
Wasuponda	33	35	-	-	33	35
Mangkutana	53	57	20	19	73	76
Kalaena	31	39	-	-	31	39
<b>Luwu Timur</b>	<b>452</b>	<b>495</b>	<b>69</b>	<b>73</b>	<b>521</b>	<b>568</b>



Lanjutan Tabel/Continued Table 4.1.7

Kecamatan Subdistrict	Murid/Pupils					
	Negeri/Public		Swasta/Private		Jumlah/Total	
	2019/2020	2020/2021	2019/2020	2020/2021	2019/2020	2020/2021
(1)	(14)	(15)	(16)	(17)	(18)	(19)
Burau	947	995	-	-	947	995
Wotu	1 105	1 117	117	91	1 222	1 208
Tomoni	817	796	-	-	817	796
Tomoni Timur	648	661	-	-	648	661
Angkona	612	770	-	-	612	770
Malili	1 356	1 677	-	-	1 356	1 677
Towuti	1 038	1 102	81	69	1 119	1 171
Nuha	373	379	559	537	932	916
Wasuponda	676	707	-	-	676	707
Mangkutana	967	1 059	314	224	1 281	1 283
Kalaena	673	700	-	-	673	700
<b>Luwu Timur</b>	<b>9 212</b>	<b>9 963</b>	<b>1 071</b>	<b>921</b>	<b>10 283</b>	<b>10 884</b>

Catatan/Note: <sup>1</sup> Jumlah guru termasuk kepala sekolah dan guru/The total of teachers including headmaster and teacher  
 Sumber/Source: Kementerian Pendidikan dan Kebudayaan, Sistem Data Pokok Pendidikan, data semester ganjil/ Ministry of Educations and Culture, Basic Education Data System, odd semester

**Tabel**  
**Table** 4.1.8

**Jumlah Sekolah, Guru, dan Murid Sekolah Menengah Kejuruan (SMK) di Bawah Kementerian Pendidikan dan Kebudayaan Menurut Kecamatan di Kabupaten Luwu Timur, 2019/2020 dan 2020/2021**

*Number of Schools, Teachers, and Pupils in Vocational High Schools Under The Ministry of Education and Culture by Subdistrict in Luwu Timur Regency, 2019/2020 and 2020/2021*

Kecamatan Subdistrict	Sekolah/Schools					
	Negeri/Public		Swasta/Private		Jumlah/Total	
	2019/2020	2020/2021	2019/2020	2020/2021	2019/2020	2020/2021
(1)	(2)	(3)	(4)	(5)	(6)	(7)
Burau	-	-	1	1	1	1
Wotu	-	-	-	-	-	-
Tomoni	1	1	-	-	1	1
Tomoni Timur	-	-	-	-	-	-
Angkona	-	-	-	-	-	-
Malili	1	1	-	-	1	1
Towuti	-	-	-	-	-	-
Nuha	-	-	1	1	1	1
Wasuponda	-	-	-	-	-	-
Mangkutana	-	-	-	-	-	-
Kalaena	-	-	-	-	-	-
<b>Luwu Timur</b>	<b>2</b>	<b>2</b>	<b>2</b>	<b>2</b>	<b>4</b>	<b>4</b>

Lanjutan Tabel/Continued Table 4.1.8

Kecamatan Subdistrict	Guru <sup>1</sup> /Teachers <sup>1</sup>					
	Negeri/Public		Swasta/Private		Jumlah/Total	
	2019/2020	2020/2021	2019/2020	2020/2021	2019/2020	2020/2021
(1)	(8)	(9)	(10)	(11)	(12)	(13)
Burau	-	-	7	6	7	6
Wotu	-	-	-	-	-	-
Tomoni	39	48	-	-	39	48
Tomoni Timur	-	-	-	-	-	-
Angkona	-	-	-	-	-	-
Malili	43	44	-	-	43	44
Towuti	-	-	-	-	-	-
Nuha	-	-	18	19	18	19
Wasuponda	-	-	-	-	-	-
Mangkutana	-	-	-	-	-	-
Kalaena	-	-	-	-	-	-
<b>Luwu Timur</b>	<b>82</b>	<b>92</b>	<b>25</b>	<b>25</b>	<b>107</b>	<b>117</b>

Lanjutan Tabel/*Continued Table* 4.1.8

Kecamatan Subdistrict	Murid/Pupils					
	Negeri/Public		Swasta/Private		Jumlah/Total	
	2019/2020	2020/2021	2019/2020	2020/2021	2019/2020	2020/2021
(1)	(14)	(15)	(16)	(17)	(18)	(19)
Burau	-	-	63	59	63	59
Wotu	-	-	-	-	-	-
Tomoni	950	936	-	-	950	936
Tomoni Timur	-	-	-	-	-	-
Angkona	-	-	-	-	-	-
Malili	815	900	-	-	815	900
Towuti	-	-	-	-	-	-
Nuha	-	-	197	186	197	186
Wasuponda	-	-	-	-	-	-
Mangkutana	-	-	-	-	-	-
Kalaena	-	-	-	-	-	-
<b>Luwu Timur</b>	<b>1 765</b>	<b>1 836</b>	<b>260</b>	<b>245</b>	<b>2 025</b>	<b>2 081</b>

Catatan/Note: 1 Guru yang mengajar di 2 sekolah atau lebih dihitung di masing-masing sekolah. Jumlah guru termasuk kepala sekolah dan guru/*The teacher who taught in two schools or more counted in every school. The total of teachers including headmaster and teacher*

Sumber/Source: Kementerian Pendidikan dan Kebudayaan, Sistem Data Pokok Pendidikan, data semester ganjil/*Ministry of Educations and Culture, Basic Education Data System, odd semester*

**Tabel**  
**Table** 4.1.9

**Jumlah Sekolah, Guru, dan Murid Madrasah Aliyah (MA) di Bawah Kementerian Agama Menurut Kecamatan di Kabupaten Luwu Timur, 2019/2020 dan 2020/2021**  
**Number of Schools, Teachers, and Pupils in Madrasah Aliyah (MA) Under the Ministry of Religious Affairs by Subdistrict in Luwu Timur Regency, 2019/2020 and 2020/2021**

Kecamatan Subdistrict	Sekolah/Schools					
	Negeri/Public		Swasta/Private		Jumlah/Total	
	2019/2020	2020/2021	2019/2020	2020/2021	2019/2020	2020/2021
(1)	(2)	(3)	(4)	(5)	(6)	(7)
Burau	-	-	2	2	2	2
Wotu	-	-	1	1	1	1
Tomoni	-	-	-	-	-	-
Tomoni Timur	-	-	-	-	-	-
Angkona	-	-	2	2	2	2
Malili	1	1	1	1	2	2
Towuti	-	-	1	1	1	1
Nuha	-	-	-	-	-	-
Wasuponda	-	-	1	1	1	1
Mangkutana	-	-	1	1	1	1
Kalaena	-	-	-	-	-	-
<b>Luwu Timur</b>	<b>1</b>	<b>1</b>	<b>9</b>	<b>9</b>	<b>10</b>	<b>10</b>

Lanjutan Tabel/*Continued Table* 4.1.9

Kecamatan Subdistrict	Guru/Teachers					
	Negeri/Public		Swasta/Private		Jumlah/Total	
	2019/2020	2020/2021	2019/2020	2020/2021	2019/2020	2020/2021
(1)	(8)	(9)	(10)	(11)	(12)	(13)
Burau	-	-	23	29	23	29
Wotu	-	-	8	12	8	12
Tomoni	-	-	-	-	-	-
Tomoni Timur	-	-	-	-	-	-
Angkona	-	-	24	32	24	32
Malili	29	20	3	5	32	25
Towuti	-	-	12	12	12	12
Nuha	-	-	-	-	-	-
Wasuponda	-	-	6	3	6	3
Mangkutana	-	-	7	18	7	18
Kalaena	-	-	-	-	-	-
<b>Luwu Timur</b>	<b>29</b>	<b>20</b>	<b>83</b>	<b>111</b>	<b>112</b>	<b>131</b>

Lanjutan Tabel/Continued Table 4.1.9

Kecamatan Subdistrict	Murid/Pupils					
	Negeri/Public		Swasta/Private		Jumlah/Total	
	2019/2020	2020/2021	2019/2020	2020/2021	2019/2020	2020/2021
(1)	(14)	(15)	(16)	(17)	(18)	(19)
Burau	-	-	481	551	481	551
Wotu	-	-	127	140	127	140
Tomoni	-	-	-	-	-	-
Tomoni Timur	-	-	-	-	-	-
Angkona	-	-	170	168	170	168
Malili	155	136	60	61	215	197
Towuti	-	-	221	260	221	260
Nuha	-	-	-	-	-	-
Wasuponda	-	-	87	81	87	81
Mangkutana	-	-	83	68	83	68
Kalaena	-	-	-	-	-	-
<b>Luwu Timur</b>	<b>155</b>	<b>136</b>	<b>1 229</b>	<b>1 329</b>	<b>1 384</b>	<b>1 465</b>

Catatan/Note: ....

Sumber/Source: 2019/2020 - Kementerian Agama, EMIS, Data Semester Ganjil laporan sampai dengan 15 Maret 2020/Ministry of Religious Affairs, EMIS, Odd Semester Data Report data up to March 15th, 2020

2020/2021 - Kementerian Agama, EMIS, Data Semester Ganjil/Ministry of Religious Affairs, EMIS, Odd Semester Data

**Tabel**  
**Table** 4.1.10

**Jumlah Desa<sup>1</sup>/Kelurahan yang Memiliki Fasilitas Sekolah Menurut Kecamatan dan Tingkat Pendidikan di Kabupaten Luwu Timur, 2018-2020**  
*Number of Villages<sup>1</sup> Having Educational Facilities by Subdistrict and Educational Level in Luwu Timur Regency, 2018-2020*

Kecamatan Subdistrict	SD Primary School		
	2018	2019	2020
(1)	(2)	(3)	(4)
Burau	16	16	16
Wotu	15	16	16
Tomoni	12	12	12
Tomoni Timur	8	8	8
Angkona	8	8	8
Malili	15	14	14
Towuti	19	19	19
Nuha	5	5	5
Wasuponda	6	6	6
Mangkutana	11	11	11
Kalaena	7	7	7
<b>Luwu Timur</b>	<b>122</b>	<b>122</b>	<b>122</b>



Lanjutan Tabel/*Continued Table* 4.1.10

Kecamatan Subdistrict	SMP Junior High School		
	2018	2019	2020
(1)	(5)	(6)	(7)
Burau	5	6	5
Wotu	6	6	6
Tomoni	2	2	2
Tomoni Timur	4	4	4
Angkona	7	7	8
Malili	7	7	7
Towuti	8	7	7
Nuha	3	3	2
Wasuponda	3	3	4
Mangkutana	4	4	4
Kalaena	3	3	3
<b>Luwu Timur</b>	<b>52</b>	<b>52</b>	<b>52</b>

Lanjutan Tabel/*Continued Table* 4.1.10

Kecamatan Subdistrict	SMA Senior High School		
	2018	2019	2020
(1)	(8)	(9)	(10)
Burau	3	3	3
Wotu	2	2	2
Tomoni	1	1	1
Tomoni Timur	1	1	1
Angkona	3	3	3
Malili	3	4	4
Towuti	5	4	5
Nuha	2	2	2
Wasuponda	2	3	2
Mangkutana	3	3	3
Kalaena	1	1	1
<b>Luwu Timur</b>	<b>26</b>	<b>27</b>	<b>27</b>

Lanjutan Tabel/*Continued Table 4.1.10*

Kecamatan Subdistrict	SMK Vocational School		
	2018	2019	2020
(1)	(11)	(12)	(13)
Burau	1	1	1
Wotu	–	–	–
Tomoni	1	1	1
Tomoni Timur	–	–	–
Angkona	–	–	–
Malili	1	1	1
Towuti	–	–	–
Nuha	1	1	1
Wasuponda	–	–	–
Mangkutana	–	–	–
Kalaena	–	–	–
<b>Luwu Timur</b>	<b>4</b>	<b>4</b>	<b>4</b>

Lanjutan Tabel/*Continued Table* 4.1.10

Kecamatan Subdistrict	Perguruan Tinggi University		
	2018	2019	2020
(1)	(14)	(15)	(16)
Burau	–	–	–
Wotu	1	1	1
Tomoni	–	–	–
Tomoni Timur	–	–	–
Angkona	–	–	–
Malili	–	–	–
Towuti	–	–	–
Nuha	1	1	1
Wasuponda	–	–	–
Mangkutana	–	–	–
Kalaena	–	–	–
<b>Luwu Timur</b>	<b>2</b>	<b>2</b>	<b>2</b>

Catatan/*Note*: <sup>1</sup> Desa pada tabel ini termasuk Unit Permukiman Transmigrasi (UPT) yang masih dibina oleh kementerian terkait dan nagari di Provinsi Sumatera Barat/*Villages in this table include Transmigration Settlement Unit which is still fostered by the relevant ministries and the nagari in the Province of Sumatera Barat*

Sumber/*Source*: BPS, Pendataan Potensi Desa (Podes)/ *BPS—Statistics Indonesia, Village Potential Data Collection*

**Tabel**  
**Table** 4.1.11

**Angka Partisipasi Murni (APM) dan Angka Partisipasi Kasar (APK) Menurut Jenjang Pendidikan di Kabupaten Luwu Timur, 2019 dan 2020**  
**Net Participation Rates and Gross Participation Rates by Educational Level in Luwu Timur Regency, 2019 and 2020**

Jenjang Pendidikan Educational Level	Angka Partisipasi Murni (APM) Net Participation Rates		Angka Partisipasi Kasar (APK) Gross Participation Rates	
	2019	2020	2019	2020
(1)	(2)	(3)	(4)	(5)
SD/MI/Sederajat Primary School	99,03	98,6	108,98	107,09
SMP/MTs/Sederajat Lower Secondary School	78,20	78,06	84,71	85,78
SMA/SMK/MA/Sederajat Upper Secondary School	61,11	62,06	85,93	87,33

Catatan/Note: ...

Sumber/Source: BPS, Survei Sosial Ekonomi Nasional (Susenas)/BPS-Statistics Indonesia, National Socioeconomic Survey

**Tabel** 4.1.12  
**Table**

**Persentase Penduduk Berumur 15 Tahun ke Atas yang Melek Huruf Menurut Kelompok Umur di Kabupaten Luwu Timur, 2018 dan 2019**  
*Percentage of Literate People Aged 15 Years and Over by Age Group in Luwu Timur Regency, 2018 and 2019*

Kelompok Umur Age Group	2019	2020
(1)	(2)	(3)
15–19	100	100
20–24	99,5	100
25–29	98,5	100
30–34	100	98,4
35–39	96,5	97,4
40–44	98	98
45–49	96,7	98,5
50+	85,7	84
<b>Jumlah/Total</b>	<b>95,7</b>	<b>95,5</b>
<b>15–24</b>	-	-
<b>15–44</b>	<b>98,7</b>	<b>99,1</b>
<b>15+</b>	-	-
<b>45+</b>	<b>88,7</b>	<b>87,6</b>

Catatan/Note: ...

Sumber/Source: BPS, Survei Sosial Ekonomi Nasional (Susenas)/BPS-Statistics Indonesia, National Socioeconomic Survey

**Tabel 4.1.13** **Persentase Penduduk Menurut Jenis Kelamin, Kelompok Umur Sekolah, dan Partisipasi Sekolah di Kabupaten Luwu Timur, 2020**  
**Percentage of Population Aged 7-24 Years by Sex, Age Group, and School Participation in Luwu Timur Regency, 2020**

Jenis Kelamin dan Kelompok Umur Sekolah <i>Sex and School Age Group</i>	Tidak/Belum Pernah Sekolah <i>Not/Never Attending School</i>	Partisipasi Sekolah/ <i>School Participation</i>	
		Masih Sekolah <i>Attending School</i>	Tidak Sekolah Lagi <i>Not Attending School Anymore</i>
(1)	(2)	(3)	(4)
<b>Laki-laki/ Male</b>			
5-6			
7-12	0,2	99,8	0
13-15	0	96,7	3,3
16-18	0	67	33
19-24	0,2	21,2	78,7
7-24	0,1	69,7	30,2
<b>Perempuan/Female</b>			
5-6			
7-12	1,5	98,5	0
13-15	0	98,9	1,1
16-18	0	72,4	27,6
19-24	1,1	22	76,9
7-24	0,9	72,3	26,8
<b>Laki-laki + Perempuan/ Male + Female</b>			
5-6			
7-12	0,9	99,1	0
13-15	0	97,7	2,3
16-18	0	69,7	30,3
19-24	0,6	21,6	77,8
7-24	0,5	71	28,5

Catatan/Note: ...

Sumber/Source: BPS, Survei Sosial Ekonomi Nasional (Susenas)/BPS-Statistics Indonesia, National Socioeconomic Survey

**Tabel**  
**Table** 4.1.14

**Jumlah Perguruan Tinggi, Mahasiswa, dan Tenaga Edukatif (Negeri dan Swasta) Menurut Kecamatan di Kabupaten Luwu Timur, 2019/2020 dan 2020/2021**  
*Number of Universities, Students and Educational Staff (Public and Private) by Subdistrict in Luwu Timur Regency, 2019/2020 dan 2020/2021*

Kecamatan Subdistrict	Perguruan Tinggi/Number of Universities					
	Negeri/Public		Swasta/Private		Jumlah/Total	
	2019/2020	2020/2021	2019/2020	2020/2021	2019/2020	2020/2021
(1)	(2)	(3)	(4)	(5)	(6)	(7)
Burau	-	-	-	-	-	-
Wotu	-	-	1	1	1	1
Tomoni	-	-	-	-	-	-
Tomoni Timur	-	-	-	-	-	-
Angkona	-	-	-	-	-	-
Malili	-	-	-	-	-	-
Towuti	-	-	-	-	-	-
Nuha	-	-	1	1	1	1
Wasuponda	-	-	-	-	-	-
Mangkutana	-	-	-	-	-	-
Kalaena	-	-	-	-	-	-
<b>Luwu Timur</b>	-	-	<b>2</b>	<b>2</b>	<b>2</b>	<b>2</b>



Lanjutan Tabel/Continued Table 4.1.14

Kecamatan Subdistrict	Jumlah Tenaga Edukatif/Number of Lecturers					
	Negeri/Public		Swasta/Private		Jumlah/Total	
	2019/2020	2020/2021	2019/2020	2020/2021	2019/2020	2020/2021
(1)	(8)	(9)	(10)	(11)	(12)	(13)
Burau	-	-	-	-	-	-
Wotu	-	-	20	20	20	20
Tomoni	-	-	-	-	-	-
Tomoni Timur	-	-	-	-	-	-
Angkona	-	-	-	-	-	-
Malili	-	-	-	-	-	-
Towuti	-	-	-	-	-	-
Nuha	-	-	44	44	44	44
Wasuponda	-	-	-	-	-	-
Mangkutana	-	-	-	-	-	-
Kalaena	-	-	-	-	-	-
<b>Luwu Timur</b>	-	-	<b>64</b>	<b>64</b>	<b>64</b>	<b>64</b>

Lanjutan Tabel/*Continued Table* 4.1.14

Kecamatan Subdistrict	Jumlah Mahasiswa/Number of Students					
	Negeri/Public		Swasta/Private		Jumlah/Total	
	2019/2020	2020/2021	2019/2020	2020/2021	2019/2020	2020/2021
(1)	(14)	(15)	(16)	(17)	(18)	(19)
Burau	-	-	-	-	-	-
Wotu	-	-	243	240	243	240
Tomoni	-	-	-	-	-	-
Tomoni Timur	-	-	-	-	-	-
Angkona	-	-	-	-	-	-
Malili	-	-	-	-	-	-
Towuti	-	-	-	-	-	-
Nuha	-	-	305	305	305	305
Wasuponda	-	-	-	-	-	-
Mangkutana	-	-	-	-	-	-
Kalaena	-	-	-	-	-	-
<b>Luwu Timur</b>	-	-	<b>548</b>	<b>545</b>	<b>548</b>	<b>545</b>

Catatan/Note: ...

Sumber/Source: Stikes Batara Guru dan ATS Sorowako/Stikes Batara Guru and ATS Sorowako

**Tabel**  
**Table** 4.1.15

**Banyaknya Perpustakaan Sekolah Menurut Kecamatan dan Jenjang Pendidikan di Kabupaten Luwu Timur, 2019 dan 2020**

*Number of School Libraries by District and Educational Level in Luwu Timur Regency, 2019 and 2020*

Kecamatan Subdistrict	2019					
	SD Primary School		SMP Junior High School		SMA Senior High School	
	Negeri Public	Swasta Private	Negeri Public	Swasta Private	Negeri Public	Swasta Private
(1)	(2)	(3)	(4)	(5)	(6)	(7)
Burau	17	1	3	4	1	0
Wotu	21	2	4	4	2	1
Tomoni	11	2	2	0	2	1
Tomoni Timur	10	2	2	2	1	0
Angkona	13	4	5	5	1	0
Malili	21	2	4	3	3	1
Towuti	17	1	4	1	2	0
Nuha	6	1	1	0	1	1
Wasuponda	10	1	2	1	1	0
Mangkutana	13	2	1	2	1	0
Kalaena	7	1	1	1	1	0
<b>Luwu Timur</b>	<b>146</b>	<b>19</b>	<b>29</b>	<b>23</b>	<b>16</b>	<b>4</b>

Lanjutan Tabel/*Continued Table* 4.1.15

Kecamatan Subdistrict	2020					
	SD Primary School		SMP Junior High School		SMA Senior High School	
	Negeri Public	Swasta Private	Negeri Public	Swasta Private	Negeri Public	Swasta Private
(1)	(8)	(9)	(10)	(11)	(12)	(13)
Burau	17	1	3	4	1	0
Wotu	21	2	4	4	2	1
Tomoni	11	2	1	0	2	1
Tomoni Timur	10	2	2	2	1	0
Angkona	13	4	5	5	1	0
Malili	21	2	4	3	3	1
Towuti	17	1	4	1	2	0
Nuha	6	1	1	0	1	1
Wasuponda	10	1	2	1	1	0
Mangkutana	13	2	1	2	1	0
Kalaena	7	1	1	1	1	0
<b>Luwu Timur</b>	<b>146</b>	<b>19</b>	<b>28</b>	<b>23</b>	<b>16</b>	<b>4</b>

Catatan/*Note*: ...Sumber/*Source*: Dinas Perpustakaan dan Kearsipan Kabupaten Luwu Timur/*Library and Archives Services of Luwu Timur Regency*

**Tabel 4.1.16** Jumlah Siswa yang Lulus dan Tidak Lulus Menurut Jenjang Pendidikan dan Kecamatan, 2020  
**Table** *Number of Students Graduated and Not Graduated by Education Level and District, 2020*

Kecamatan Subdistrict	Sekolah Dasar/Primary School			
	Negeri/Public		Swasta/Private	
	Lulus Graduated	Tidak Lulus Not Graduated	Lulus Graduated	Tidak Lulus Not Graduated
(1)	(2)	(3)	(4)	(5)
Burau	586	0	14	0
Wotu	540	0	0	0
Tomoni	403	0	74	0
Tomoni Timur	185	0	0	0
Angkona	387	0	18	0
Malili	775	0	55	0
Towuti	723	0	0	0
Nuha	196	0	222	0
Wasuponda	426	0	17	0
Mangkutana	363	0	15	0
Kalaena	168	0	0	0
<b>Luwu Timur</b>	<b>4752</b>	<b>0</b>	<b>415</b>	<b>0</b>

Lanjutan Tabel/*Continued Table* 4.1.16

Kecamatan <i>Subdistrict</i>	Madrasah Ibtidaiyah/ <i>Madrasah Ibtidaiyah</i>			
	Negeri/ <i>Public</i>		Swasta/ <i>Private</i>	
	Lulus <i>Graduated</i>	Tidak Lulus <i>Not Graduated</i>	Lulus <i>Graduated</i>	Tidak Lulus <i>Not Graduated</i>
(1)	(2)	(3)	(4)	(5)
Burau	0	0	471	0
Wotu	0	0	86	0
Tomoni	0	0	274	0
Tomoni Timur	0	0	189	0
Angkona	0	0	136	0
Malili	0	0	341	0
Towuti	264	0	534	0
Nuha	0	0	100	0
Wasuponda	0	0	0	0
Mangkutana	0	0	0	0
Kalaena	0	0	0	0
<b>Luwu Timur</b>	<b>264</b>	<b>0</b>	<b>2 131</b>	<b>0</b>

Lanjutan Tabel/*Continued Table* 4.1.16

Kecamatan <i>Subdistrict</i>	Sekolah Menengah Pertama/ <i>Junior High School</i>			
	Negeri/ <i>Public</i>		Swasta/ <i>Private</i>	
	Lulus <i>Graduated</i>	Tidak Lulus <i>Not Graduated</i>	Lulus <i>Graduated</i>	Tidak Lulus <i>Not Graduated</i>
(1)	(2)	(3)	(4)	(5)
Burau	452	0	34	0
Wotu	466	0	52	0
Tomoni	353	0	31	0
Tomoni Timur	258	0	0	0
Angkona	351	0	0	0
Malili	641	0	0	0
Towuti	404	0	64	0
Nuha	169	0	218	0
Wasuponda	307	0	0	0
Mangkutana	349	0	46	0
Kalaena	160	0	0	0
<b>Luwu Timur</b>	<b>3 910</b>	<b>0</b>	<b>445</b>	<b>0</b>

Lanjutan Tabel/*Continued Table* 4.1.16

Kecamatan <i>Subdistrict</i>	Madrasah Tsanawiyah/ <i>Madrasah Tsanawiyah</i>			
	Negeri/ <i>Public</i>		Swasta/ <i>Private</i>	
	Lulus <i>Graduated</i>	Tidak Lulus <i>Not Graduated</i>	Lulus <i>Graduated</i>	Tidak Lulus <i>Not Graduated</i>
(1)	(2)	(3)	(4)	(5)
Burau	0	0	1 022	0
Wotu	0	0	298	0
Tomoni	0	0	0	0
Tomoni Timur	0	0	164	0
Angkona	0	0	342	0
Malili	0	0	287	0
Towuti	363	0	503	0
Nuha	0	0	0	0
Wasuponda	0	0	0	0
Mangkutana	0	0	94	0
Kalaena	0	0	85	0
<b>Luwu Timur</b>	<b>363</b>	<b>0</b>	<b>2 795</b>	<b>0</b>



Lanjutan Tabel/Continued Table 4.1.16

Kecamatan Subdistrict	Sekolah Menengah Atas/Senior High School			
	Negeri/Public		Swasta/Private	
	Lulus Graduated	Tidak Lulus Not Graduated	Lulus Graduated	Tidak Lulus Not Graduated
(1)	(2)	(3)	(4)	(5)
Burau	184	0	18	0
Wotu	343	0	50	0
Tomoni	476	0	0	0
Tomoni Timur	200	0	0	0
Angkona	154	0	0	0
Malili	603	0	0	0
Towuti	285	0	22	0
Nuha	98	0	254	0
Wasuponda	194	0	0	0
Mangkutana	293	0	95	0
Kalaena	184	0	0	0
<b>Luwu Timur</b>	<b>3 014</b>	<b>0</b>	<b>439</b>	<b>0</b>

Lanjutan Tabel/*Continued Table* 4.1.16

Kecamatan Subdistrict	Madrasah Aliyah/Aliyah Tsanawiyah			
	Negeri/Public		Swasta/Private	
	Lulus Graduated	Tidak Lulus Not Graduated	Lulus Graduated	Tidak Lulus Not Graduated
(1)	(2)	(3)	(4)	(5)
Burau	0	0	526	0
Wotu	0	0	134	0
Tomoni	0	0	78	0
Tomoni Timur	0	0	0	0
Angkona	0	0	162	0
Malili	0	0	135	0
Towuti	193	0	245	0
Nuha	0	0	0	0
Wasuponda	0	0	86	0
Mangkutana	0	0	78	0
Kalaena	0	0	0	0
<b>Luwu Timur</b>	<b>193</b>	<b>0</b>	<b>1 444</b>	<b>0</b>

Lanjutan Tabel/*Continued Table* 4.1.16

Kecamatan Subdistrict	Sekolah Menengah Kejuruan/ <i>Vocation High School</i>			
	Negeri/ <i>Public</i>		Swasta/ <i>Private</i>	
	Lulus <i>Graduated</i>	Tidak Lulus <i>Not Graduated</i>	Lulus <i>Graduated</i>	Tidak Lulus <i>Not Graduated</i>
(1)	(2)	(3)	(4)	(5)
Burau	0	0	18	0
Wotu	0	0	0	0
Tomoni	253	0	0	0
Tomoni Timur	0	0	0	0
Angkona	0	0	0	0
Malili	174	0	0	0
Towuti	0	0	0	0
Nuha	0	0	57	0
Wasuponda	0	0	0	0
Mangkutana	0	0	0	0
Kalaena	0	0	0	0
<b>Luwu Timur</b>	<b>427</b>	<b>0</b>	<b>75</b>	<b>0</b>

Catatan/*Note*: ...

Sumber/*Source*: Kantor Kementerian Agama Kabupaten Luwu Timur/*Ministry of Religious Affairs of Luwu Timur Regency*

## 4.2 KESEHATAN HEALTH

**Tabel** 4.2.1 **Jumlah Desa<sup>1</sup>/Kelurahan Yang Memiliki Sarana Kesehatan Menurut Kecamatan di Kabupaten Luwu Timur, 2018-2020**  
**Number of Villages<sup>1</sup> Having Health Facilities by Subdistrict in Luwu Timur Regency, 2018-2020**

Kecamatan Subdistrict	Rumah Sakit Hospital		
	2018	2019	2020
(1)	(2)	(3)	(4)
Burau	–	–	–
Wotu	1	1	1
Tomoni	–	–	–
Tomoni Timur	–	–	–
Angkona	–	–	–
Malili	–	–	–
Towuti	–	–	–
Nuha	1	1	1
Wasuponda	–	–	–
Mangkutana	–	–	–
Kalaena	–	–	–
<b>Luwu Timur</b>	<b>2</b>	<b>2</b>	<b>2</b>

Lanjutan Tabel/Continued Table 4.2.1

Kecamatan Subdistrict	Rumah Sakit Bersalin Maternity Hospital		
	2018	2019	2020
(1)	(5)	(6)	(7)
Burau	–	–	–
Wotu	–	–	–
Tomoni	–	–	–
Tomoni Timur	–	–	–
Angkona	–	–	–
Malili	–	–	–
Towuti	–	–	–
Nuha	–	–	–
Wasuponda	–	–	–
Mangkutana	–	–	–
Kalaena	–	–	–
<b>Luwu Timur</b>	–	–	–

Lanjutan Tabel/*Continued Table* 4.2.1

Kecamatan Subdistrict	Poliklinik Polyclinic		
	2018	2019	2020
(1)	(8)	(9)	(10)
Burau	–	–	–
Wotu	–	–	–
Tomoni	–	–	–
Tomoni Timur	–	–	–
Angkona	–	–	–
Malili	1	1	–
Towuti	1	2	2
Nuha	–	–	–
Wasuponda	1	1	–
Mangkutana	–	–	–
Kalaena	–	–	–
<b>Luwu Timur</b>	<b>3</b>	<b>4</b>	<b>2</b>

Lanjutan Tabel/*Continued Table 4.2.1*

Kecamatan Subdistrict	Puskesmas Public Health Center		
	2018	2019	2020
(1)	(11)	(12)	(13)
Burau	1	1	1
Wotu	1	1	1
Tomoni	1	1	1
Tomoni Timur	1	1	1
Angkona	1	1	1
Malili	4	3	3
Towuti	4	4	4
Nuha	1	1	1
Wasuponda	2	3	2
Mangkutana	1	1	1
Kalaena	1	1	1
<b>Luwu Timur</b>	<b>18</b>	<b>18</b>	<b>17</b>

Lanjutan Tabel/*Continued Table* 4.2.1

Kecamatan <i>Subdistrict</i>	Puskesmas Pembantu <i>Subsidiary of Public Health Center</i>		
	2018	2019	2020
(1)	(14)	(15)	(16)
Burau	8	14	13
Wotu	10	9	10
Tomoni	7	9	8
Tomoni Timur	8	5	4
Angkona	7	7	8
Malili	12	9	10
Towuti	4	6	6
Nuha	2	2	2
Wasuponda	4	3	3
Mangkutana	4	4	4
Kalaena	–	–	–
<b>Luwu Timur</b>	<b>66</b>	<b>68</b>	<b>68</b>



Lanjutan Tabel/*Continued Table 4.2.1*

Kecamatan Subdistrict	Apotek Pharmacy		
	2018	2019	2020
(1)	(17)	(18)	(19)
Burau	3	3	2
Wotu	2	2	3
Tomoni	2	2	4
Tomoni Timur	–	–	–
Angkona	–	–	–
Malili	2	3	3
Towuti	3	2	1
Nuha	3	3	3
Wasuponda	1	1	1
Mangkutana	–	–	1
Kalaena	–	–	–
<b>Luwu Timur</b>	<b>16</b>	<b>16</b>	<b>18</b>

Catatan/Note: 2018-2019 - <sup>1</sup> Desa pada tabel ini termasuk Unit Permukiman Transmigrasi (UPT) yang masih dibina oleh kementerian terkait/*Villages in this table include Transmigration Settlement Unit which is still fostered by the relevant ministries*

Sumber/Source: BPS, Pendataan Potensi Desa (Podes)/BPS-Statistics Indonesia, *Village Potential Data Collecting*

**Tabel**  
**Table** 4.2.2**Jumlah Tenaga Kesehatan Menurut Kecamatan di Kabupaten Luwu Timur, 2020**  
**Number of Medical Personnel by Subdistrict in Luwu Timur Regency, 2020**

Kecamatan Subdistrict	Dokter <sup>1</sup> Doctor <sup>1</sup>	Dokter Gigi <sup>2</sup> Dentist <sup>2</sup>	Perawat Nurse	Bidan Midwife	Tenaga kefarmasian Pharmacist
(1)	(2)	(3)	(4)	(5)	(6)
Burau	1	...	19	23	3
Wotu	3	...	12	25	4
Tomoni	3	...	17	21	3
Tomoni Timur	2	...	13	13	3
Angkona	2	...	21	15	2
Malili	6	...	48	41	7
Towuti	6	...	39	39	9
Nuha	3	...	18	18	4
Wasuponda	3	...	19	18	3
Mangkutana	2	...	20	17	3
Kalaena	2	...	17	8	3
<b>Luwu Timur</b>	<b>33</b>	<b>...</b>	<b>243</b>	<b>238</b>	<b>44</b>

Lanjutan Tabel/*Continued Table 4.2.2*

Kecamatan <i>Subdistrict</i>	Tenaga Kesehatan Masyarakat <i>Public Health worker</i>	Tenaga Kesehatan Lingkungan <i>Enviromental Health Worker</i>	Tenaga Gizi <i>Nutritionist</i>	Ahli Teknologi Laboratorium Medik <i>Medical Laboratory Technician</i>
(1)	(7)	(8)	(9)	(10)
Burau	...	...	2	...
Wotu	...	...	3	...
Tomoni	...	...	3	...
Tomoni Timur	...	...	2	...
Angkona	...	...	1	...
Malili	...	...	4	...
Towuti	...	...	5	...
Nuha	...	...	1	...
Wasuponda	...	...	3	...
Mangkutana	...	...	3	...
Kalaena	...	...	1	...
<b>Luwu Timur</b>	...	...	<b>28</b>	...

Catatan/*Note*: <sup>1</sup> Dokter dalam tabel ini termasuk dokter spesialis (selain spesialis gigi) dan dokter umum/*Doctor in this table include medical specialist (exclude dentist specialist) and general practitioner*

<sup>2</sup> Dokter gigi dalam tabel ini termasuk dokter spesialis gigi dan dokter gigi/*Doctor in this table include dentist dan dentist specialist*

Sumber/*Source*: Dinas Kesehatan Kabupaten Luwu Timur/ *Health Service of Luwu Timur Regency*

**Tabel** 4.2.3  
**Table**

**Jumlah Rumah Sakit Umum, Rumah Sakit Khusus, Rumah Sakit Bersalin/Rumah Bersalin, Puskesmas, Klinik/Balai Kesehatan, Posyandu, dan Polindes Menurut Kecamatan di Kabupaten Luwu Timur, 2019 dan 2020**  
*Number of General Hospital, Special Hospital, Maternity Hospital and Public Health Center, Medical Clinic, Integrated Service Post, Village maternity Cottage by Subdistrict in Luwu Timur Regency, 2019 and 2020*

Kecamatan Subdistrict	Rumah Sakit Umum General Hospital		Rumah Sakit Khusus Special Hospital	
	2019	2020	2019	2020
(1)	(2)	(3)	(4)	(5)
Burau	0	0	0	0
Wotu	1	1	0	0
Tomoni	0	0	0	0
Tomoni Timur	0	0	0	0
Angkona	0	0	0	0
Malili	0	0	0	0
Towuti	0	0	0	0
Nuha	1	1	0	0
Wasuponda	0	0	0	0
Mangkutana	0	0	0	0
Kalaena	0	0	0	0
<b>Luwu Timur</b>	<b>2</b>	<b>2</b>	<b>0</b>	<b>0</b>

Lanjutan Tabel/Continued Table 4.2.3

Kecamatan Subdistrict	Rumah Sakit Bersalin/ Rumah Bersalin Maternity Hospital		Puskesmas Public Health Center	
	2019	2020	2019	2020
(1)	(6)	(7)	(8)	(9)
Burau	0	0	1	1
Wotu	0	0	1	1
Tomoni	0	0	1	1
Tomoni Timur	0	0	1	1
Angkona	0	0	1	1
Malili	0	0	3	3
Towuti	0	0	4	4
Nuha	0	0	1	1
Wasuponda	0	0	2	2
Mangkutana	0	0	1	1
Kalaena	0	0	1	1
<b>Luwu Timur</b>	<b>0</b>	<b>0</b>	<b>17</b>	<b>17</b>

Lanjutan Tabel/*Continued Table* 4.2.3

Kecamatan <i>Subdistrict</i>	Klinik/Balai Kesehatan <i>Medical Clinic</i>		Posyandu <i>Integrated Service Post</i>		Polindes <i>Village Maternity Cottage</i>	
	2019	2020	2019	2020	2019	2020
(1)	(10)	(11)	(12)	(13)	(14)	(15)
Burau	0	0	39	39	0	0
Wotu	0	0	29	29	0	0
Tomoni	0	0	22	22	1	1
Tomoni Timur	0	0	16	16	1	1
Angkona	0	0	29	29	0	0
Malili	0	0	30	30	0	0
Towuti	0	0	39	41	0	0
Nuha	0	0	17	17	0	0
Wasuponda	0	0	13	16	0	0
Mangkutana	0	0	26	26	1	1
Kalaena	0	0	13	13	0	0
<b>Luwu Timur</b>	<b>0</b>	<b>0</b>	<b>273</b>	<b>278</b>	<b>3</b>	<b>3</b>

Catatan/*Note*: ...Sumber/*Source*: Dinas Kesehatan Kabupaten Luwu Timur/ *Health Service of Luwu Timur Regency*

**Tabel**  
**Table** 4.2.4

**Jumlah Kasus Penyakit Menurut Kecamatan dan Jenis Penyakit di Kabupaten Luwu Timur di Kabupaten Luwu Timur, 2020**  
**Number of Disease Cases by Subdistrict and Type of Disease in Luwu Timur Regency in Luwu Timur Regency, 2020**

Kecamatan Subdistrict	Malaria Malaria	TB Paru Tuberculosis	Pneumonia Pneumonia	Kusta Leprosy
(1)	(2)	(3)	(4)	(5)
Burau	3	15	0	0
Wotu	0	36	0	0
Tomoni	0	22	10	1
Tomoni Timur	2	12	0	0
Angkona	2	22	1	0
Malili	0	55	56	0
Towuti	0	44	12	0
Nuha	0	49	25	0
Wasuponda	0	29	16	0
Mangkutana	6	17	5	0
Kalaena		9	4	1
<b>Luwu Timur</b>	<b>13</b>	<b>310</b>	<b>129</b>	<b>2</b>

Lanjutan Tabel/*Continued Table 4.2.4*

<b>Kecamatan Subdistrict</b>	<b>Tetanus Neonatorum</b>	<b>Campak Measles</b>	<b>Diare Diarrhea</b>
(1)	(6)	(7)	(8)
Burau	0	0	529
Wotu	0	0	470
Tomoni	0	0	693
Tomoni Timur	0	0	165
Angkona	0	0	633
Malili	0	0	1 471
Towuti	0	0	1 356
Nuha	0	0	622
Wasuponda	1	0	498
Mangkutana	0	0	570
Kalaena	0	0	349
<b>Luwu Timur</b>	<b>1</b>	<b>0</b>	<b>7 356</b>



Lanjutan Tabel/Continued Table 4.2.4

Kecamatan Subdistrict	DBD Dengue Hemorrhagic Fever	AIDS/AIDS		IMS IMS
		Kasus Baru New Cases	Kasus Kumulatif Kumulatif Cases	
(1)	(9)	(6)	(7)	(1)
Burau	1	0	0	1
Wotu	4	0	0	0
Tomoni	0	0	1	2
Tomoni Timur	0	0	0	0
Angkona	0	0	0	0
Malili	6	0	0	1
Towuti	21	0	1	0
Nuha	0	0	1	0
Wasuponda	0	0	0	1
Mangkutana	4	0	1	0
Kalaena	1	0	0	0
<b>Luwu Timur</b>	<b>37</b>	<b>0</b>	<b>4</b>	<b>5</b>

Catatan/Note: ...

Sumber/Source: Dinas Kesehatan Kabupaten Luwu Timur/ Health Service of Luwu Timur Regency

**Tabel**  
**Table** 4.2.5

**Jumlah Kasus 10 Penyakit Terbanyak di Kabupaten Luwu Timur, 2020**  
**Number of Cases of the 10 Most Diseases in Luwu Timur Regency, 2020**

Jenis Penyakit <i>Type of Disease</i>	Jumlah Kasus <i>Number of Cases</i>
(1)	(2)
Ispa <i>Ispa</i>	12 982
Hipertensi <i>Hypertension</i>	9 374
Febris <i>Febrile</i>	8 279
Diare <i>Diarrhea</i>	7 741
Dispepsia <i>Dyspepsia</i>	7 139
Gastritis <i>Gastritis</i>	7 122
Dermatitis <i>Dermatitis</i>	5 956
Flu Biasa <i>Common Cold</i>	5 715
Batuk <i>Cough</i>	3 811
Chepalgia <i>Chepalgia</i>	3 332

Catatan/Note: ...

Sumber/Source: Dinas Kesehatan Kabupaten Luwu Timur/ *Health Service of Luwu Timur Regency*

**Tabel 4.2.6** Banyaknya Anak Lahir Hidup dan Lahir Mati Menurut Kecamatan dan Puskesmas di Kabupaten Luwu Timur, 2020  
**Number of Children Born Life and Still Born by Subdistrict and Puskesmas in Luwu Timur Regency, 2020**

Kecamatan Subdistrict	Kelahiran/Birth		Jumlah Total
	Hidup Born Life	Mati Still Born	
(1)	(2)	(3)	(4)
Burau	603	0	603
Wotu	658	3	661
Tomoni	498	4	502
Tomoni Timur	225	0	225
Angkona	419	4	423
Malili	891	6	897
Towuti	857	7	864
Nuha	434	1	435
Wasuponda	344	4	348
Mangkutana	368	1	369
Kalaena	221	1	222
<b>Luwu Timur</b>	<b>5 518</b>	<b>31</b>	<b>5 549</b>

Catatan/Note: ...

Sumber/Source: Dinas Kesehatan Kabupaten Luwu Timur/ Health Service of Luwu Timur Regency

**Tabel**  
**Table** 4.2.7

**Jumlah Bayi Lahir, Bayi Berat Badan Lahir Rendah (BBLR), BBLR Dirujuk, dan Bergizi Buruk di Kabupaten Luwu Timur, 2015-2020**  
**Number of Births, Babies with Low Birth Weights (LBW), Treated LBW, and Malnutrition Cases in Luwu Timur Regency, 2015-2020**

Tahun Year	Bayi Lahir Births	BBLR/LBW		Gizi Buruk Malnutrition
		Jumlah/Total	Dirujuk/Treated	
(1)	(2)	(3)	(4)	(5)
2015	5 782	135	0	0
2016	5 732	241	0	1
2017	5 762	205	0	1
2018	5 762	289	0	1
2019	5 448	257	0	3
2020	5 549	312	0	3

Catatan/Note: ...

Sumber/Source: Dinas Kesehatan Kabupaten Luwu Timur/ Health Service of Luwu Timur Regency

**Tabel 4.2.8** Jumlah Ibu Hamil, Melakukan Kunjungan K1, Melakukan Kunjungan K4, Kurang Energi Kronis (KEK), dan Mendapat Tablet Zat Besi (Fe) di Kabupaten Luwu Timur, 2016-2020  
*Number of Pregnant Women, Those with One Visit and four Visits of Antenatal Care, Chronic Energy Deficiency (CED), and Receiving Iron Supplement in Luwu Timur Regency, 2016-2020*

<b>Uraian Description</b>	<b>2016</b>	<b>2017</b>	<b>2018</b>	<b>2019</b>	<b>2020</b>
(1)	(2)	(3)	(4)	(5)	(6)
Jumlah Ibu Hamil <i>Pregnant Women</i>	6 322	6 293	6 299	6 330	6 208
Melakukan Kunjungan K1 <i>One Visit</i>	6 164	6 293	6 329	6 310	5 878
Melakukan Kunjungan K4 <i>Four Visits</i>	6 007	6 073	6 024	6 143	5 484
Kurang Energi Kronis (KEK) <i>Chronic Energy Deficiency (CED)</i>	531	520	649	496	564
Mendapat Zat Besi (Fe) <i>Receiving Iron Supplement</i>	6 007	6 073	6 018	6 143	5 484

Catatan/Note: ...

Sumber/Source: Dinas Kesehatan Kabupaten Luwu Timur/ *Health Service of Luwu Timur Regency*

**Tabel**  
**Table** 4.2.9

**Jumlah Klinik Keluarga Berencana (KKB) dan Pos Pelayanan Keluarga Berencana Desa (PPKBD) Menurut Kecamatan di Kabupaten Luwu Timur, 2020**  
***Number of Family Planning Clinics and Village Family Planning Service Units by Subdistrict in Luwu Timur Regency, 2020***

<b>Kecamatan Subdistrict</b>	<b>KKB Family Planning Clinics</b>	<b>PPKBD Village Family Planning Service Units</b>
(1)	(2)	(3)
Burau	1	18
Wotu	3	16
Tomoni	1	13
Tomoni Timur	1	8
Angkona	1	10
Malili	3	15
Towuti	4	18
Nuha	3	5
Wasuponda	2	6
Mangkutana	1	11
Kalaena	1	7
<b>Luwu Timur</b>	<b>21</b>	<b>127</b>

Catatan/Note: ...

Sumber/Source: Dinas Pengendalian Penduduk dan Keluarga Berencana Kabupaten Luwu Timur/ *Population Control and Family Planning Service of Luwu Timur Regency*

**Tabel** 4.2.10 **Jumlah Pasangan Usia Subur dan Peserta KB Aktif Menurut Kecamatan di Kabupaten Luwu Timur, 2020**  
**Number of Eligible Couples and Family Planning Participants by Subdistrict in Luwu Timur Regency, 20120**

Kecamatan Subdistrict	Jumlah PUS Eligible Couples	Peserta KB Aktif/Family Planning Participants	
		IUD	MOW
(1)	(2)	(3)	(4)
Burau	5 270	119	157
Wotu	5 039	212	153
Tomoni	4 460	186	116
Tomoni Timur	2 170	155	73
Angkona	4 048	285	106
Malili	6 076	111	181
Towuti	5 874	283	266
Nuha	3 260	404	205
Wasuponda	2 945	104	129
Mangkutana	3 500	276	118
Kalaena	2 128	191	50
<b>Luwu Timur</b>	<b>44 770</b>	<b>2 326</b>	<b>1 554</b>

Lanjutan Tabel/*Continued Table* 4.2.10

Kecamatan <i>Subdistrict</i>	Peserta KB Aktif/ <i>Family Planning Participants</i>		
	MOP	Kondom <i>Condom</i>	Implan <i>Implants</i>
(1)	(5)	(6)	(7)
Burau	1	43	1 081
Wotu	0	45	901
Tomoni	1	131	793
Tomoni Timur	1	44	480
Angkona	17	38	858
Malili	4	132	573
Towuti	7	199	805
Nuha	12	270	381
Wasuponda	1	163	473
Mangkutana	1	85	550
Kalaena	0	43	380
<b>Luwu Timur</b>	<b>45</b>	<b>1 193</b>	<b>7 275</b>



Lanjutan Tabel/Continued Table 4.2.10

Kecamatan Subdistrict	Peserta KB Aktif/Family Planning Participants		
	Suntikan Injection	Pil Pill	Jumlah Total
(1)	(8)	(9)	(10)
Burau	1 665	705	3 771
Wotu	1 619	724	3 654
Tomoni	1 313	678	3 218
Tomoni Timur	624	206	1 583
Angkona	1 297	459	3 060
Malili	1 897	1 102	4 000
Towuti	1 636	1 125	4 321
Nuha	571	578	2 421
Wasuponda	811	802	2 483
Mangkutana	683	817	2 530
Kalaena	498	353	1 515
<b>Luwu Timur</b>	<b>12 614</b>	<b>7 549</b>	<b>32 556</b>

Catatan/Note: ...

Sumber/Source: Dinas Pengendalian Penduduk dan Keluarga Berencana Kabupaten Luwu Timur/ Population Control and Family Planning Service of Luwu Timur Regency

### 4.3 AGAMA DAN SOSIAL LAINNYA RELIGION AND OTHER SOCIAL AFFAIRS

**Tabel** 4.3.1 **Jumlah Penduduk Menurut Kecamatan dan Agama yang Dianut di Kabupaten Luwu Timur, 2020**  
*Population by Subdistrict and Religion in Luwu Timur Regency, 2020*

Kecamatan Subdistrict	Islam	Protestan Protestant	Katolik Catholic	Hindu	Budha Buddha	Lainnya Others
(1)	(2)	(3)	(4)	(5)	(6)	(7)
Burau	28 703	4 676	372	1 348	1	0
Wotu	29 398	1 965	519	1 850	0	0
Tomoni	21 978	4 448	315	31	1	0
Tomoni Timur	5 705	2 894	453	4 597	0	0
Angkona	16 146	1 828	616	6 712	1	0
Malili	40 314	2 322	251	533	1	0
Towuti	34 809	7 364	1 305	119	0	0
Nuha	19 675	3 501	471	108	0	0
Wasuponda	13 362	7 167	1 413	33	0	0
Mangkutana	12 467	8 896	1 059	15	0	0
Kalaena	9 152	1 565	106	1 474	0	0
<b>Luwu Timur</b>	<b>231 709</b>	<b>46 626</b>	<b>6 880</b>	<b>16 820</b>	<b>4</b>	<b>0</b>

Catatan/Note: ...

Sumber/Source: Dinas Kependudukan dan Pencatatan Sipil Kabupaten Luwu Timur/Population and Civil Registration Agency of Luwu Timur Regency

**Tabel 4.3.2** Jumlah Tempat Peribadatan Menurut Kecamatan di Kabupaten Luwu Timur, 2020  
**Number of Places of Worship by Subdistrict and Religion in Luwu Timur Regency, 2020**

Kecamatan Subdistrict	Masjid Mosque	Mushola Pray Room	Gereja Protestan Protestant Church	Gereja Katholik Catholic Church	Pura Temple	Vihara
(1)	(2)	(3)	(4)	(5)	(6)	(7)
Burau	58	15	30	2	5	0
Wotu	46	0	19	1	6	0
Tomoni	31	2	22	2	0	0
Tomoni Timur	9	0	19	3	13	0
Angkona	62	1	21	5	13	0
Malili	56	13	15	4	3	0
Towuti	32	2	22	1	1	0
Nuha	14	0	12	12	1	0
Wasuponda	27	0	36	5	0	0
Mangkutana	31	1	54	7	0	0
Kalaena	23	0	16	3	4	0
<b>Luwu Timur</b>	<b>389</b>	<b>34</b>	<b>266</b>	<b>45</b>	<b>46</b>	<b>0</b>

Catatan/Note: ...

Sumber/Source: Kantor Kementerian Agama Kabupaten Luwu Timur/Ministry of Religious Affairs of Luwu Timur Regency

**Tabel**  
**Table** 4.3.3

**Jumlah Desa<sup>1</sup>/Kelurahan yang Mengalami Bencana Alam<sup>2</sup> Menurut Kecamatan di Kabupaten Luwu Timur, 2018-2020**  
**Number of Villages<sup>1</sup> that Had Natural Disaster<sup>2</sup> by Subdistrict in Luwu Timur Regency, 2018-2020**

Kecamatan Subdistrict	Banjir/Flood		
	2018	2019	2020
(1)	(2)	(3)	(4)
Burau	11	14	10
Wotu	2	4	3
Tomoni	1	–	1
Tomoni Timur	2	6	8
Angkona	–	4	6
Malili	–	7	6
Towuti	7	7	4
Nuha	–	–	–
Wasuponda	1	2	2
Mangkutana	3	2	3
Kalaena	2	4	1
<b>Luwu Timur</b>	<b>29</b>	<b>50</b>	<b>44</b>

Lanjutan Tabel/Continued Table 4.3.3

Kecamatan Subdistrict	Gempa Bumi/Earthquake		
	2018	2019	2020
(1)	(5)	(6)	(7)
Burau	–	17	–
Wotu	–	6	–
Tomoni	–	11	1
Tomoni Timur	–	3	–
Angkona	–	–	–
Malili	2	15	7
Towuti	7	12	–
Nuha	1	5	4
Wasuponda	–	6	5
Mangkutana	–	–	–
Kalaena	–	6	2
<b>Luwu Timur</b>	<b>10</b>	<b>81</b>	<b>19</b>

Lanjutan Tabel/*Continued Table 4.3.3*

Kecamatan Subdistrict	Tanah Longsor/Landslide		
	2018	2019	2020
(1)	(8)	(9)	(10)
Burau	–	1	2
Wotu	–	–	–
Tomoni	1	1	–
Tomoni Timur	–	–	–
Angkona	1	–	–
Malili	1	4	2
Towuti	1	–	1
Nuha	–	–	1
Wasuponda	–	–	1
Mangkutana	1	1	1
Kalaena	–	1	–
<b>Luwu Timur</b>	<b>5</b>	<b>8</b>	<b>8</b>

Catatan/Note: 2018-2019 -

<sup>1</sup> Desa pada tabel ini termasuk Unit Permukiman Transmigrasi (UPT) yang masih dibina oleh kementerian terkait/  
*Villages in this table are included in Transmigration Settlement Unit which is still fostered by the relevant ministries*

<sup>2</sup> Kejadian dalam setahun sebelum tahun pencacahan/Occurrence in the last one year before the enumeration year 2020 -

Sumber/Source: BPS, Pendataan Potensi Desa (Podes)/BPS-Statistics Indonesia, *Village Potential Data Collecting*

**Tabel** 4.3.4 **Jumlah Kejadian Bencana Alam Menurut Kecamatan dan Jenis Bencana di Kabupaten Luwu Timur, 2020**  
**Number of Natural Disaster by Subdistrict and Type of Disease in Luwu Timur Regency, 2020**

Kecamatan Subdistrict	Banjir Flood	Gempa Bumi Earthquake	Tanah Longsor Landslide
(1)	(2)	(3)	(4)
Burau	3	2	0
Wotu	0	0	0
Tomoni	0	4	0
Tomoni Timur	0	0	0
Angkona	0	2	1
Malili	1	6	3
Towuti	0	19	0
Nuha	0	36	1
Wasuponda	1	12	0
Mangkutana	2	9	1
Kalaena	0	10	0
<b>Luwu Timur</b>	<b>7</b>	<b>100</b>	<b>6</b>

Lanjutan Tabel/*Continued Table* 4.3.4

Kecamatan <i>Subdistrict</i>	Kekeringan <i>Drought</i>	Kebakaran Hutan <i>Forest and Land Fires</i>	Angin Puting Beluung <i>Tornado</i>
(1)	(5)	(6)	(7)
Burau	0	0	0
Wotu	0	0	2
Tomoni	0	0	1
Tomoni Timur	0	0	0
Angkona	0	0	1
Malili	0	1	3
Towuti	0	0	3
Nuha	0	0	0
Wasuponda	0	0	0
Mangkutana	0	0	4
Kalaena	0	0	0
<b>Luwu Timur</b>	<b>0</b>	<b>1</b>	<b>14</b>

Catatan/Note: ...

Sumber/Source: Badan Penanggulangan Bencana Daerah Kabupaten Luwu Timur / *Regional Disaster Management Agency of Luwu Timur Regency*



**Tabel 4.3.5** Jumlah Korban Manusia yang Diakibatkan Bencana Alam Menurut Kecamatan dan Jenis Bencana di Kabupaten Luwu Timur, 2020  
*Number of Casualties Caused by Natural Disasters by Subdistrict in Luwu Timur Regency, 2020*

Kecamatan Subdistrict	Banjir/Flood		
	Meninggal dan Hilang	Luka-luka	Terdampak dan Mengungsi
(1)	(2)	(3)	(4)
Burau	0	0	1 125
Wotu	0	0	0
Tomoni	0	0	0
Tomoni Timur	0	0	0
Angkona	0	0	0
Malili	0	0	60
Towuti	0	0	0
Nuha	0	0	0
Wasuponda	0	0	37
Mangkutana	0	0	35
Kalaena	0	0	0
<b>Luwu Timur</b>	<b>0</b>	<b>0</b>	<b>1 257</b>

Lanjutan Tabel/*Continued Table 4.3.5*

Kecamatan <i>Subdistrict</i>	Gempa Bumi/ <i>Earthquake</i>		
	Meninggal dan Hilang	Luka-luka	Terdampak dan Mengungsi
(1)	(5)	(6)	(7)
Burau	0	0	0
Wotu	0	0	0
Tomoni	0	0	0
Tomoni Timur	0	0	0
Angkona	0	0	0
Malili	0	0	0
Towuti	0	0	0
Nuha	0	0	0
Wasuponda	0	0	0
Mangkutana	0	0	0
Kalaena	0	0	0
<b>Luwu Timur</b>	<b>0</b>	<b>0</b>	<b>0</b>

Lanjutan Tabel/Continued Table 4.3.5

Kecamatan Subdistrict	Tanah Longsor/Landslide		
	Meninggal dan Hilang	Luka-luka	Terdampak dan Mengungsi
(1)	(8)	(9)	(10)
Burau	0	0	0
Wotu	0	0	0
Tomoni	0	0	0
Tomoni Timur	0	0	0
Angkona	0	0	0
Malili	0	0	4
Towuti	0	0	0
Nuha	0	0	0
Wasuponda	0	0	0
Mangkutana	0	0	0
Kalaena	0	0	0
<b>Luwu Timur</b>	<b>0</b>	<b>0</b>	<b>4</b>

Lanjutan Tabel/*Continued Table* 4.3.5

Kecamatan <i>Subdistrict</i>	Kekeringan/ <i>Drought</i>		
	Meninggal dan Hilang	Luka-luka	Terdampak dan Mengungsi
(1)	(2)	(3)	(4)
Burau	0	0	0
Wotu	0	0	0
Tomoni	0	0	0
Tomoni Timur	0	0	0
Angkona	0	0	0
Malili	0	0	0
Towuti	0	0	0
Nuha	0	0	0
Wasuponda	0	0	0
Mangkutana	0	0	0
Kalaena	0	0	0
<b>Luwu Timur</b>	<b>0</b>	<b>0</b>	<b>0</b>

Lanjutan Tabel/Continued Table 4.3.5

Kecamatan Subdistrict	Kebakaran Hutan/Forest and Land Fires		
	Meninggal dan Hilang	Luka-luka	Terdampak dan Mengungsi
(1)	(5)	(6)	(7)
Burau	0	0	0
Wotu	0	0	0
Tomoni	0	0	0
Tomoni Timur	0	0	0
Angkona	0	0	0
Malili	0	0	0
Towuti	0	0	0
Nuha	0	0	0
Wasuponda	0	0	0
Mangkutana	0	0	0
Kalaena	0	0	0
<b>Luwu Timur</b>	<b>0</b>	<b>0</b>	<b>0</b>

Lanjutan Tabel/*Continued Table 4.3.5*

Kecamatan <i>Subdistrict</i>	Angin Puting Beliung/ <i>Tornado</i>		
	Meninggal dan Hilang	Luka-luka	Terdampak dan Mengungsi
(1)	(8)	(9)	(10)
Burau	0	0	0
Wotu	0	0	4
Tomoni	0	0	24
Tomoni Timur	0	0	0
Angkona	0	0	0
Malili	0	0	5
Towuti	0	0	12
Nuha	0	0	0
Wasuponda	0	0	0
Mangkutana	0	0	231
Kalaena	0	0	0
<b>Luwu Timur</b>	<b>0</b>	<b>0</b>	<b>276</b>

Catatan/*Note:*Sumber/*Source:* Badan Penanggulangan Bencana Daerah Kabupaten Luwu Timur / *Regional Disaster Management Agency of Luwu Timur Regency*

**Tabel 4.3.6** Jumlah Kerusakan Rumah yang Diakibatkan Bencana Alam Menurut Kecamatan di Kabupaten Luwu Timur, 2020  
**Table** Number of House Damages Caused by Natural Disasters by Subdistrict in Luwu Timur Regency, 2020

Kecamatan Subdistrict	Banjir/Flood		
	Rusak Berat	Rusak Sedang	Rusak Ringan
(1)	(2)	(3)	(4)
Burau	0	0	225
Wotu	0	0	0
Tomoni	0	0	0
Tomoni Timur	0	0	0
Angkona	0	0	0
Malili	0	0	15
Towuti	0	0	0
Nuha	0	0	0
Wasuponda	0	0	8
Mangkutana	0	0	14
Kalaena	0	0	0
<b>Luwu Timur</b>	<b>0</b>	<b>0</b>	<b>262</b>

Lanjutan Tabel/*Continued Table 4.3.6*

Kecamatan <i>Subdistrict</i>	Gempa Bumi/ <i>Earthquake</i>		
	Rusak Berat	Rusak Sedang	Rusak Ringan
(1)	(5)	(6)	(7)
Burau	0	0	0
Wotu	0	0	0
Tomoni	0	0	0
Tomoni Timur	0	0	0
Angkona	0	0	0
Malili	0	0	0
Towuti	0	0	0
Nuha	0	0	0
Wasuponda	0	0	0
Mangkutana	0	0	0
Kalaena	0	0	0
<b>Luwu Timur</b>	<b>0</b>	<b>0</b>	<b>0</b>



Lanjutan Tabel/Continued Table 4.3.6

Kecamatan Subdistrict	Tanah Longsor/Landslide		
	Rusak Berat	Rusak Sedang	Rusak Ringan
(1)	(8)	(9)	(10)
Burau	0	0	0
Wotu	0	0	0
Tomoni	0	0	0
Tomoni Timur	0	0	0
Angkona	0	0	0
Malili	1	0	0
Towuti	0	0	0
Nuha	0	0	0
Wasuponda	0	0	0
Mangkutana	0	0	0
Kalaena	0	0	0
<b>Luwu Timur</b>	<b>1</b>	<b>0</b>	<b>0</b>

Lanjutan Tabel/*Continued Table 4.3.6*

Kecamatan <i>Subdistrict</i>	Kekeringan/ <i>Drought</i>		
	Rusak Berat	Rusak Sedang	Rusak Ringan
(1)	(2)	(3)	(4)
Burau	0	0	0
Wotu	0	0	0
Tomoni	0	0	0
Tomoni Timur	0	0	0
Angkona	0	0	0
Malili	0	0	0
Towuti	0	0	0
Nuha	0	0	0
Wasuponda	0	0	0
Mangkutana	0	0	0
Kalaena	0	0	0
<b>Luwu Timur</b>	<b>0</b>	<b>0</b>	<b>0</b>

Lanjutan Tabel/Continued Table 4.3.6

Kecamatan Subdistrict	Kebakaran Hutan/Forest and Land Fires		
	Rusak Berat	Rusak Sedang	Rusak Ringan
(1)	(5)	(6)	(7)
Burau	0	0	0
Wotu	0	0	0
Tomoni	0	0	0
Tomoni Timur	0	0	0
Angkona	0	0	0
Malili	0	0	0
Towuti	0	0	0
Nuha	0	0	0
Wasuponda	0	0	0
Mangkutana	0	0	0
Kalaena	0	0	0
<b>Luwu Timur</b>	<b>0</b>	<b>0</b>	<b>0</b>

Lanjutan Tabel/*Continued Table 4.3.6*

Kecamatan Subdistrict	Angin Puting Beliung/ <i>Tornado</i>		
	Rusak Berat	Rusak Sedang	Rusak Ringan
(1)	(8)	(9)	(10)
Burau	0	0	0
Wotu	1	0	0
Tomoni	4	4	0
Tomoni Timur	0	0	0
Angkona	0	0	0
Malili	0	1	0
Towuti	0	2	0
Nuha	0	0	0
Wasuponda	0	0	0
Mangkutana	12	5	42
Kalaena	0	0	0
<b>Luwu Timur</b>	<b>17</b>	<b>12</b>	<b>42</b>

Catatan/*Note:*Sumber/*Source:* Badan Penanggulangan Bencana Daerah Kabupaten Luwu Timur / *Regional Disaster Management Agency of Luwu Timur Regency*

**Tabel** 4.3.7 **Jumlah Penerima Bantuan (kepala keluarga) dan Anggaran Bantuan Sosial Pangan Menurut Kecamatan, 2020**  
**Table** 4.3.7 **Number of Aid Recipients (head of household) and Food Social Assistance Budget by Subdistrict, 2020**

Kecamatan Subdistrict	Jumlah Penerima Bantuan (kepala keluarga) Number of Beneficiaries (head of household)		Jumlah Anggaran (rupiah) Budget Amount (rupiahs)	
	Rencana	Realisasi	Rencana	Realisasi
(1)	(2)	(3)	(4)	(5)
Burau	2 186	2 186	437 200 000	437 200 000
Wotu	1 452	1 452	290 400 000	290 400 000
Tomoni	1 362	1 362	272 400 000	272 400 000
Tomoni Timur	816	816	163 200 000	163 200 000
Angkona	1 680	1 680	336 000 000	336 000 000
Malili	1 339	1 339	267 800 000	267 800 000
Towuti	669	669	133 800 000	133 800 000
Nuha	227	227	45 400 000	45 400 000
Wasuponda	804	804	160 800 000	160 800 000
Mangkutana	909	909	181 800 000	181 800 000
Kalaena	845	845	169 000 000	169 000 000
<b>Luwu Timur</b>	<b>12 289</b>	<b>12 289</b>	<b>2 457 800 000</b>	<b>2 457 800 000</b>

Catatan/Note:

Sumber/Source: Dinas Sosial Pemberdayaan Perempuan dan Perlindungan Anak Kabupaten Luwu Timur/ Social Service for Women Empowerment and Child Protection of Luwu Timur Regency

**Tabel**  
**Table** 4.3.8

**Jumlah Jemaah Haji yang Diberangkatkan ke Tanah Suci Mekah Menurut Kecamatan di Kabupaten Luwu Timur, 2019-2020**  
*Number of Pilgrims Dispatched to Mecca by Subdistrict in Luwu Timur Regency, 2019-2020*

Kecamatan Subdistrict	2019		
	Laki-laki Male	Perempuan Female	Jumlah Total
(1)	(2)	(3)	(4)
Burau	9	10	19
Wotu	3	7	10
Tomoni	5	8	13
Tomoni Timur	0	0	0
Angkona	3	7	10
Malili	18	23	41
Towuti	4	7	11
Nuha	18	18	36
Wasuponda	1	6	7
Mangkutana	4	2	6
Kalaena	2	3	5
<b>Luwu Timur</b>	<b>67</b>	<b>91</b>	<b>158</b>

Lanjutan Tabel/*Continued Table* 4.3.8

Kecamatan <i>Subdistrict</i>	2020		
	Laki-laki <i>Male</i>	Perempuan <i>Female</i>	Jumlah <i>Total</i>
(1)	(2)	(3)	(4)
Burau	0	0	0
Wotu	0	0	0
Tomoni	0	0	0
Tomoni Timur	0	0	0
Angkona	0	0	0
Malili	0	0	0
Towuti	0	0	0
Nuha	0	0	0
Wasuponda	0	0	0
Mangkutana	0	0	0
Kalaena	0	0	0
<b>Luwu Timur</b>	<b>0</b>	<b>0</b>	<b>0</b>

Catatan/*Note*: ...Sumber/*Source*: Kantor Kementerian Agama Kabupaten Luwu Timur/*Ministry of Religious Affairs of Luwu Timur Regency*

**Tabel**  
**Table** 4.3.9**Nikah, Talak dan Cerai, serta Rujuk Menurut Kecamatan di Kabupaten Luwu Timur, 2020**  
*Marriage, Divorce, and Referral by Sub-District in Luwu Timur Regency, 2020*

Kecamatan Subdistrict	Nikah Marriage	Talak dan Cerai Divorce	Rujuk Referral
(1)	(2)	(3)	(4)
Burau	223	44	...
Wotu	212	62	...
Tomoni	185	60	...
Tomoni Timur	57	14	...
Angkona	137	23	...
Malili	253	100	...
Towuti	217	75	...
Nuha	90	25	...
Wasuponda	99	21	...
Mangkutana	93	33	...
Kalaena	50	14	...
<b>Luwu Timur</b>	<b>1 616</b>	<b>471</b>	<b>...</b>

Catatan/Note: Talak dan Cerai muslim dan non-muslim/Divorce of Muslim and non-Muslim

Sumber/Source: Nikah - Kantor Kementerian Agama Kabupaten Luwu Timur/Marriage-Ministry of Religious Affairs of Luwu Timur Regency

Talak dan Cerai - Pengadilan Negeri Malili dan Pengadilan Agama Kabupaten Luwu Timur/Divorces-Malili District Court and Religious Court of Luwu Timur Regency



**Tabel 4.3.10** Jumlah Pernikahan Menurut Kecamatan di Kabupaten Luwu Timur, 2016-2020  
**Table** Number of Marriages by Subdistrict in Luwu Timur Regency, 2016-2020

Kecamatan Subdistrict	2016	2017	2018	2019	2020
(1)	(2)	(3)	(4)	(5)	(6)
Burau	386	175	256	252	223
Wotu	420	187	257	161	212
Tomoni	400	207	215	235	185
Tomoni Timur	86	45	40	61	57
Angkona	126	100	122	212	137
Malili	180	228	278	269	253
Towuti	154	193	176	191	217
Nuha	326	85	109	88	90
Wasuponda	162	97	72	89	99
Mangkutana	138	140	192	127	93
Kalaena	286	87	105	70	50
<b>Luwu Timur</b>	<b>2 664</b>	<b>1 544</b>	<b>1 822</b>	<b>1 755</b>	<b>1 616</b>

Catatan/Note: ...

Sumber/Source: Kantor Kementerian Agama Kabupaten Luwu Timur/Ministry of Religious Affairs of Luwu Timur Regency

**Tabel 4.3.11**  
**Table**

**Jumlah Akta Perkawinan Yang Dikeluarkan Menurut Kecamatan di Kabupaten Luwu Timur, 2016- 2020**  
**Number of Certificate of Marriages Which Released by Subdistrict in Luwu Timur Regency 2016-2020**

Kecamatan Subdistrict	2016	2017	2018	2019	2020
(1)	(2)	(3)	(4)	(5)	(6)
Burau	76	28	76	37	27
Wotu	56	22	25	54	23
Tomoni	52	19	38	16	24
Tomoni Timur	56	40	38	44	66
Angkona	93	66	79	56	54
Malili	20	14	34	42	12
Towuti	55	20	39	26	49
Nuha	18	14	12	18	22
Wasuponda	51	38	54	44	29
Mangkutana	143	90	34	135	55
Kalaena	42	21	57	30	24
Luar Luwu Timur	39	266	80	212	196
<b>Luwu Timur</b>	<b>701</b>	<b>638</b>	<b>566</b>	<b>714</b>	<b>581</b>

Catatan/Note: Rekapitulasi penerbitan akta perkawinan non muslim/Recapitulation of non-Muslim marriage certificate issuance

Sumber/Source: Dinas Kependudukan dan Pencatatan Sipil Kabupaten Luwu Timur/Population and Civil Registration Service of Luwu Timur Regency

**Tabel 4.3.12** Jumlah Akta Perceraian Yang Dikeluarkan Menurut Kecamatan di Kabupaten Luwu Timur, 2016- 2020  
**Number of Certificate of Divorces Which Released by Subdistrict in Luwu Timur Regency 2016-2020**

Kecamatan Subdistrict	2016	2017	2018	2019	2020
(1)	(2)	(3)	(4)	(5)	(6)
Burau	0	0	3	6	1
Wotu	2	1	4	1	1
Tomoni	6	1	4	4	4
Tomoni Timur	2	1	1	2	1
Angkona	2	4	3	1	0
Malili	1	2	0	2	2
Towuti	2	2	4	3	1
Nuha	1	5	5	3	0
Wasuonda	1	1	1	1	3
Mangkutana	4	3	3	2	6
Kalaena	2	2	2	3	2
Luar Luwu Timur	0	0	0	0	0
<b>Luwu Timur</b>	<b>23</b>	<b>22</b>	<b>30</b>	<b>28</b>	<b>21</b>

Catatan/Note: Rekapitulasi penerbitan akta perceraian non muslim/Recapitulation of non-Muslim divorces certificate issuance

Sumber/Source: Dinas Kependudukan dan Pencatatan Sipil Kabupaten Luwu Timur/Population and Civil Registration Service of Luwu Timur Regency

**Tabel 4.3.13**  
**Table**

**Jumlah Akta Kelahiran Yang Dikeluarkan Menurut Kecamatan di Kabupaten Luwu Timur, 2016- 2020**  
**Number of Birth Certificate Which Released by Subdistrict in Luwu Timur Regency 2016-2020**

Kecamatan Subdistrict	2016	2017	2018	2019	2020
(1)	(2)	(3)	(4)	(5)	(6)
Burau	1 164	1 056	988	1 056	965
Wotu	1 104	1 204	1 074	1 062	1 167
Tomoni	820	842	720	752	1 546
Tomoni Timur	341	337	321	337	313
Angkona	864	681	784	813	616
Malili	1 542	1 518	1 790	1 817	1 331
Towuti	1 490	2 038	1 753	1 619	1 418
Nuha	806	818	683	728	566
Wasuponda	762	925	771	661	592
Mangkutana	663	719	608	632	1 308
Kalaena	376	341	338	367	302
Luar Luwu Timur	0	0	0	0	0
<b>Luwu Timur</b>	<b>9 932</b>	<b>10 479</b>	<b>9 830</b>	<b>9 844</b>	<b>10 124</b>

Catatan/Note: ...

Sumber/Source: Dinas Kependudukan dan Pencatatan Sipil Kabupaten Luwu Timur/Population and Civil Registration Service of Luwu Timur Regency

**Tabel 4.3.14** Banyaknya Perkara Pidana menurut Kategori dan Bulan di Kabupaten Luwu Timur, 2020  
**Table** *Number of Criminal Cases by Category and Month in Luwu Timur Regency, 2020*

Bulan Month	Pidana Biasa/ Ordinary Criminal			
	Sisa bulan lalu	Masuk	Putus	Sisa bulan ini
(1)	(2)	(3)	(4)	(5)
Januari/January	6	12	3	15
Februari/February	15	3	11	7
Maret/March	7	11	2	16
April/April	16	13	6	23
Mei/May	23	13	12	24
Juni/June	24	8	19	13
Juli/July	13	8	8	13
Agustus/August	13	23	10	26
September/September	26	24	16	34
Oktober/October	34	11	20	25
November/November	25	17	19	23
Desember/December	23	5	22	6
<b>Luwu Timur</b>	<b>225</b>	<b>148</b>	<b>148</b>	<b>225</b>

Lanjutan Tabel/*Continued Table* 4.3.14

Bulan Month	Pidana Khusus Anak/ <i>Children Special Criminal</i>			
	Sisa bulan lalu	Masuk	Putus	Sisa bulan ini
(1)	(6)	(7)	(8)	(9)
Januari/ <i>January</i>	0	0	0	0
Februari/ <i>February</i>	0	0	0	0
Maret/ <i>March</i>	0	2	2	0
April/ <i>April</i>	0	0	0	0
Mei/ <i>May</i>	0	0	0	0
Juni/ <i>June</i>	0	0	0	0
Juli/ <i>July</i>	0	1	1	0
Agustus/ <i>August</i>	0	0	0	0
September/ <i>September</i>	0	0	0	0
Oktober/ <i>October</i>	0	0	0	0
November/ <i>November</i>	0	0	0	0
Desember/ <i>December</i>	0	4	4	0
<b>Luwu Timur</b>	<b>0</b>	<b>7</b>	<b>7</b>	<b>0</b>

Lanjutan Tabel/Continued Table 4.3.14

Bulan Month	Pidana Singkat / Pidana Ringan/Short and Fast Criminal			
	Sisa bulan lalu	Masuk	Putus	Sisa bulan ini
(1)	(10)	(11)	(12)	(13)
Januari/January	0	1	1	0
Februari/February	0	0	0	0
Maret/March	0	1	1	0
April/April	0	2	2	0
Mei/May	0	2	2	0
Juni/June	0	0	0	0
Juli/July	0	1	1	0
Agustus/August	0	0	0	0
September/September	0	1	1	0
Oktober/October	0	0	0	0
November/November	0	0	0	0
Desember/December	0	0	0	0
<b>Luwu Timur</b>	<b>0</b>	<b>8</b>	<b>8</b>	<b>0</b>

Lanjutan Tabel/*Continued Table* 4.3.14

Bulan Month	Pelanggaran Lalu Lintas/ <i>Traffic violations</i>			
	Sisa bulan lalu	Masuk	Putus	Sisa bulan ini
(1)	(14)	(15)	(16)	(17)
Januari/ <i>January</i>	0	31	31	0
Februari/ <i>February</i>	0	110	110	0
Maret/ <i>March</i>	0	185	185	0
April/ <i>April</i>	0	19	19	0
Mei/ <i>May</i>	0	0	0	0
Juni/ <i>June</i>	0	0	0	0
Juli/ <i>July</i>	0	109	109	0
Agustus/ <i>August</i>	0	295	295	0
September/ <i>September</i>	0	138	138	0
Oktober/ <i>October</i>	0	83	83	0
November/ <i>November</i>	0	171	171	0
Desember/ <i>December</i>	0	0	0	0
<b>Luwu Timur</b>	<b>0</b>	<b>1 141</b>	<b>1 141</b>	<b>0</b>

Catatan/*Note*:Sumber/*Source*: Pengadilan Negeri Malili Kabupaten Luwu Timur/ *Malili District Court of Luwu Timur Regency*



**Tabel**  
**Table** 4.3.15

**Banyaknya Perkara Perdata menurut Kategori dan Bulan di Kabupaten Luwu Timur, 2020**  
**Number of Civil Cases by Category and Month in Luwu Timur Regency, 2020**

Bulan Month	Gugatan Perdata /Civil Action				
	Sisa bulan lalu	masuk	putus/ minutasi	dicabut	sisa bulan ini
(1)	(2)	(3)	(4)	(5)	(6)
Januari/January	5	3	1	0	7
Februari/February	7	11	2	0	16
Maret/March	16	1	2	0	15
April/April	15	1	7	0	9
Mei/May	9	0	1	0	8
Juni/June	8	7	5	0	10
Juli/July	10	6	7	0	9
Agustus/August	9	5	2	0	12
September/September	12	5	1	1	15
Oktober/October	15	2	4	0	13
November/November	13	14	5	0	22
Desember/December	22	0	11	0	11
<b>Luwu Timur</b>	<b>141</b>	<b>55</b>	<b>48</b>	<b>1</b>	<b>147</b>

Lanjutan Tabel/*Continued Table* 4.3.15

Bulan <i>Month</i>	Permohonan/ <i>Civil Request</i>				
	Sisa bulan lalu	masuk	putus/ minutasi	dicabut	sisa bulan ini
(1)	(7)	(8)	(9)	(10)	(11)
Januari/ <i>January</i>	0	3	3	0	0
Februari/ <i>February</i>	0	3	2	0	1
Maret/ <i>March</i>	1	7	6	0	2
April/ <i>April</i>	2	2	3	0	1
Mei/ <i>May</i>	1	1	2	0	0
Juni/ <i>June</i>	0	3	3	0	0
Juli/ <i>July</i>	0	1	1	0	0
Agustus/ <i>August</i>	0	3	3	0	0
September/ <i>September</i>	0	2	2	0	0
Oktober/ <i>October</i>	0	4	4	0	0
November/ <i>November</i>	0	2	1	0	1
Desember/ <i>December</i>	1	2	3	0	0
<b>Luwu Timur</b>	<b>5</b>	<b>33</b>	<b>33</b>	<b>0</b>	<b>5</b>

Lanjutan Tabel/Continued Table 4.3.15

Bulan Month	Gugatan Sederhana/ simple lawsuit				
	Sisa bulan lalu	masuk	putus/ minutasi	dicabut	sisa bulan ini
(1)	(12)	(13)	(14)	(15)	(16)
Januari/January	0	0	0	0	0
Februari/February	0	0	0	0	0
Maret/March	0	0	0	0	0
April/April	0	0	0	0	0
Mei/May	0	0	0	0	0
Juni/June	0	0	0	0	0
Juli/July	0	0	0	0	0
Agustus/August	0	0	0	0	0
September/September	0	0	0	0	0
Oktober/October	0	0	0	0	0
November/November	0	0	0	0	0
Desember/December	0	0	0	0	0
<b>Luwu Timur</b>	<b>0</b>	<b>0</b>	<b>0</b>	<b>0</b>	<b>0</b>

Catatan/Note:

Sumber/Source: Pengadilan Negeri Malili Kabupaten Luwu Timur/ Malili District Court of Luwu Timur Regency

**Tabel**  
**Table** 4.3.16

**Banyaknya Kasus Tindakan Kekerasan dalam Rumah tangga menurut Kecamatan dan Faktor Pemicu Tahun 2020**  
**Number of Cases of Domestic Violence Actions by District and Trigger Factors in 2020**

Polsek <i>Police Station</i>	Banyaknya Kasus <i>Number of Cases</i>	Faktor Pemicu/ <i>Trigger Factors</i>	
		Ekonomi <i>Economic</i>	Sex
(1)	(2)	(3)	(4)
Polsek Burau	1	0	0
Polsek Wotu	0	0	0
Polsek Malili	1	0	0
Polsek Towuti	0	0	0
Polsek Nuha	1	0	0
Polsek Wasuponda	2	1	0
Polsek Mangkutana	0	0	0
<b>Luwu Timur</b>	<b>5</b>	<b>1</b>	<b>0</b>

Lanjutan Tabel/*Continued Table* 4.3.16

Polsek <i>Police Station</i>	Faktor Pemicu/ <i>Trigger Factors</i>		
	Minuman Beralkohol <i>Alcohol</i>	Pendidikan <i>Education</i>	Sosial Lainnya <i>Others</i>
(1)	(5)	(6)	(7)
Polsek Burau	0	0	1
Polsek Wotu	0	0	0
Polsek Malili	0	0	1
Polsek Towuti	0	0	0
Polsek Nuha	0	0	1
Polsek Wasuponda	0	0	1
Polsek Mangkutana	0	0	0
<b>Luwu Timur</b>	0	0	4

Catatan/*Note*: ...Sumber/*Source*: Polres Luwu Timur/*Regional Police of Luwu Timur*

**Tabel**  
**Table** 4.3.17

**Banyaknya Kasus Tindakan Kekerasan dalam Rumah tangga dan Korban Kekerasan menurut Kecamatan Tahun 2020**  
**Number of Cases of Domestic Violence Actions and Victims of Violence by District in 2020**

Polsek <i>Police Station</i>	Banyaknya Kasus <i>Number of Cases</i>	Korban Kekerasan (orang) <i>Victims of Violence (person)</i>		
		Laki-laki <i>Male</i>	Perempuan <i>Female</i>	Anak-anak <i>Children</i>
(1)	(2)	(3)	(4)	(5)
Polsek Burau	1	0	1	0
Polsek Wotu	0	0	0	0
Polsek Malili	1	0	1	0
Polsek Towuti	0	0	0	0
Polsek Nuha	1	1	0	0
Polsek Wasuponda	2	0	2	0
Polsek Mangkutana	0	0	0	0
<b>Luwu Timur</b>	<b>5</b>	<b>1</b>	<b>4</b>	<b>0</b>

Catatan/Note: ...

Sumber/Source: Polres Luwu Timur/Regional Police of Luwu Timur

**Tabel 4.3.18** **Persentase Rumah Tangga Menurut Sumber Air Utama yang Digunakan untuk Minum dan Masak/Mandi/Cuci di Kabupaten Luwu Timur, 2018-2020**  
**Percentage of Households According to Main Water Sources Used for Drinking and Cooking/Bathing/Washing in Luwu Timur District, 2018-2020**

Sumber Air Utama Main Water Source	2018	2019	2020	
			Minum	Mandi
(1)	(2)	(3)	(4)	(5)
Air Kemasan Bermerek	1,01	0,44	1,04	0
Air Isi Ulang	31,83	36,23	32,59	0
Ledeng	10,38	8,72	11,03	24,56
Sumur Bor/Pompa	14,01	18,9	15,43	23,45
Sumur Terlindung	19,89	20,75	20,52	21,22
Sumur Tidak Terlindung	11,31	9,14	9,12	13,36
Mata Air Terlindung	5,43	1,71	3,01	4,73
Mata Air Tidak Terlindung	4,96	3,75	5,18	7,49
Air Permukaan (Sungai, Danau/ Waduk, Kolam, Irigasi)	1,07	0	1,68	4,75
Air Hujan	0,11	0,37	0,41	0,44
Lainnya	0	0	0	0
<b>Luwu Timur</b>	<b>100</b>	<b>100</b>	<b>100</b>	<b>100</b>

Catatan/Note: ...

Sumber/Source: BPS, Publikasi Statistik Kesejahteraan Rakyat Provinsi Sulawesi Selatan/BPS-Statistics Indonesia, Publication of People's Welfare Statistics in Sulawesi Selatan Province

**Tabel**  
**Table** 4.3.19

**Persentase Rumah Tangga Menurut Sumber Penerangan  
Utama di Kabupaten Luwu Timur, 2018-2020**  
*Percentage of Households According to Main Lighting Source  
in Luwu Timur District, 2018-2020*

<b>Sumber Penerangan Utama</b> <i>Main Lighting Source</i>	<b>2018</b>	<b>2019</b>	<b>2020</b>
(1)	(2)	(3)	(4)
Listrik PLN	91,62	96,64	92,98
Listrik Non PLN	5,45	3,16	5,93
Bukan Listrik	2,93	0,19	1,08
<b>Luwu Timur</b>	<b>100</b>	<b>100</b>	<b>100</b>

Catatan/Note: ...

Sumber/Source: BPS, Publikasi Statistik Kesejahteraan Rakyat Provinsi Sulawesi Selatan/BPS-Statistics Indonesia, *Publication of People's Welfare Statistics in Sulawesi Selatan Province*



**Tabel 4.3.20** **Persentase Rumah Tangga Menurut Bahan Bakar Utama yang Digunakan untuk Memasak di Kabupaten Luwu Timur, 2018-2020**  
**Percentage of Households According to Main Fuels Used for Cooking in Luwu Timur District, 2018-2020**

<b>Bahan Bakar Utama Main Fuels</b>	<b>2018</b>	<b>2019</b>	<b>2020</b>
(1)	(2)	(3)	(4)
Tidak Memasak Di Rumah	0,84	0,66	0
Listrik	0	0,19	1,22
LPG 5,5 kg/Bluegaz	0	0	2,06
LPG 12 kg	4,47	4,18	6,74
LPG 3 kg	85,36	89,66	83,1
Gas Kota/Biogas	0	0	0
Minyak Tanah	0	0	0
Arang	0,33	0	0
Kayu Bakar	9,01	5,31	6,88
Lainnya	0	0	0
<b>Luwu Timur</b>	<b>100</b>	<b>100</b>	<b>100</b>

Catatan/Note: ...

Sumber/Source: BPS, Publikasi Statistik Kesejahteraan Rakyat Provinsi Sulawesi Selatan/BPS-Statistics Indonesia, Publication of People's Welfare Statistics in Sulawesi Selatan Province

**Tabel**  
**Table** 4.3.21

**Jumlah Organisasi Kemasyarakatan (Ormas)/Lembaga Swadaya Masyarakat(LSM) yang terdaftar di Kabupaten Luwu Timur, 2018-2020**  
**Number of Community Organizations (Ormas) / Non-Governmental Organizations (NGOs) registered in Luwu Timur Regency, 2018-2020**

<b>Karakteristik</b> <b>Characteristics</b>	<b>2018</b>	<b>2019</b>	<b>2020</b>
(1)	(2)	(3)	(4)
Mendaftar Tahun Ini <i>Register in this year</i>	177	175	96
<b>Total Terdaftar</b> <b>Registered</b>	<b>560</b>	<b>735</b>	<b>831</b>

Catatan/Note: ...

Sumber/Source: Kantor Kesatuan Bangsa dan Politik Kabupaten Luwu Timur/Office of National and Political Unity in Luwu Timur Regency

**Tabel 4.3.22** Banyaknya Sertipikat Tanah yang Dikeluarkan menurut Kecamatan dan Jenis Hak Atas Tanah Tahun 2020  
**Table** *Number of Land Certificates Issued by Subdistrict and Type of Land Rights in 2020*

Kecamatan Subdistrict	Hak Milik Right of Ownership	Hak Atas Tanah/Land Rights			Jumlah Total
		Hak Guna Bangunan Building Rights	Hak Guna Usaha Cultivating Rights	Hak Pakai Right of Use	
(1)	(2)	(3)	(4)	(5)	(6)
Burau	449	43	0	22	514
Wotu	943	82	0	21	1 046
Tomoni	329	42	0	4	375
Tomoni Timur	210	2	0	1	213
Angkona	1 166	12	0	4	1 182
Malili	432	115	0	6	553
Towuti	973	44	0	3	1 020
Nuha	58	0	0	0	58
Wasuponda	28	58	0	0	86
Mangkutana	357	6	0	5	368
Kalaena	10	1	0	0	11
<b>Luwu Timur</b>	<b>4 955</b>	<b>405</b>	<b>0</b>	<b>66</b>	<b>5 426</b>

Catatan/Note: ...

Sumber/Source: Kantor Pertanahan Kabupaten Luwu Timur/Land Office of Luwu Timur Regency

#### 4.4 KEMISKINAN POVERTY

**Tabel 4.4.1** **Garis Kemiskinan, Jumlah, dan Persentase Penduduk Miskin di Kabupaten Luwu Timur, 2013–2020**  
*Poverty Line, Number, and Percentage of Poor People in Luwu Timur Regency, 2013–2020*

Tahun Year	Garis Kemiskinan (rupiah/kapita/bulan) Poverty Line (rupiah/capita/month)	Jumlah Penduduk Miskin (ribu) Number of Poor People (thousand)	Persentase Penduduk Miskin Percentage of Poor People
(1)	(2)	(3)	(4)
2013	231 447	22,2	8,38
2014	240 729	20,78	7,67
2015	254 957	19,67	7,18
2016	277 520	21,08	7,52
2017	289 214	21,94	7,66
2018	315 478	21,15	7,23
2019	333 739	20,83	6,98
2020	350.576	20,82	6,85

Catatan/Note: ...

Sumber/Source: BPS, Survei Sosial Ekonomi Nasional Maret/BPS-Statistics Indonesia, March National Socioeconomic Survey

**Tabel** 4.4.2 **Indeks Kedalaman Kemiskinan dan Indeks Keparahan Kemiskinan di Kabupaten Luwu Timur, 2013–2020**  
**Table** **Poverty Gap Index and Poverty Severity Index in Luwu Timur Regency, 2013–2020**

Tahun Year	Indeks Kedalaman Kemiskinan Poverty Gap Index	Indeks Keparahan Kemiskinan Poverty Severity Index
(1)	(2)	(3)
2013	1,37	0,32
2014	1,18	0,32
2015	1,28	0,35
2016	1,09	0,23
2017	1,6	0,5
2018	1,16	0,28
2019	1,11	0,25
2020	1,05	0,24

Catatan/Note: ...

Sumber/Source: .BPS, Survei Sosial Ekonomi Nasional Maret/BPS-Statistics Indonesia, March National Socioeconomic Survey

**Tabel**  
**Table** 4.4.3**Jumlah Keluarga Menurut Kecamatan dan Klasifikasi Keluarga di Kabupaten Luwu Timur, 2020**  
**Number of Households by Subdistrict and Household Classification in Luwu Timur Regency, 2020**

Kecamatan Subdistrict	Pra Sejahtera Pre-prosperous Family	Keluarga Sejahtera/Prosperous Family	
		I	II
(1)	(2)	(3)	(4)
Burau	1 697	2 284	2 650
Wotu	1 769	2 453	1 973
Tomoni	813	2 166	2 357
Tomoni Timur	721	980	1 275
Angkona	1 222	1 644	2 164
Malili	941	2 651	6 157
Towuti	990	1 614	2 477
Nuha	44	200	1 670
Wasuponda	1 004	1 087	1 227
Mangkutana	1 671	1 358	1 599
Kalaena	703	943	824
<b>Luwu Timur</b>	<b>11 575</b>	<b>17 380</b>	<b>24 373</b>

Lanjutan Tabel/Continued Table 4.3.15

Kecamatan Subdistrict	Keluarga Sejahtera/Prosperous Family		Pra Sejahtera Pre-prosperous Family
	III	III+	
(1)	(5)	(6)	(7)
Burau	1 872	64	8 567
Wotu	1 806	76	8 077
Tomoni	1 339	416	7 091
Tomoni Timur	769	38	3 783
Angkona	1 229	306	6 565
Malili	*	*	9 749
Towuti	1 483	419	6 983
Nuha	1 814	1 247	4 975
Wasuponda	889	42	4 249
Mangkutana	1 137	189	5 954
Kalaena	990	55	3 515
<b>Luwu Timur</b>	<b>13 328</b>	<b>2 852</b>	<b>69 508</b>

Catatan/Note: \*) Data Keluarga Sejahtera II Kecamatan Malili termasuk Keluarga Sejahtera III dan Keluarga Sejahtera III+/ Prosperous Family II in Malili Subdistrict including Prosperous Family III and Prosperous Family III+

Sumber/Source: Dinas Pengendalian Penduduk dan Keluarga Berencana Kabupaten Luwu Timur/Population Control and Family Planning Services of Luwu Timur Regency

# Pertanian, Kehutanan, Peternakan dan Perikanan

*Agriculture, Forestry, Livestock and Fishery*

05



## Beberapa Komoditas Pekebunan dan Peternakan di Kabupaten Luwu Timur tahun 2020

### Perkebunan Rakyat

#### Kelapa Sawit

Luas Panen : 8.090,25 ha  
Produksi : 66.250,82 ton

#### Kelapa

Luas Panen : 1.223,62 ha  
Produksi : 1.261,88 ton

#### Lada

Luas Panen : 5.710,38 ha  
Produksi : 2.908,37 ton

### Populasi Ternak

**Babi** 24.449 ekor

**Sapi Potong** 20.464 ekor

**Kambing** 12.554 ekor

**Kerbau** 645 ekor





**PENJELASAN TEKNIS**

1. **Lahan sawah** adalah lahan pertanian yang berpetak-petak dan dibatasi oleh pematang (galangan), saluran untuk menahan/ menyalurkan air, yang biasanya ditanami padi sawah tanpa memandang dari mana diperoleh atau status lahan tersebut, Lahan yang dimaksud termasuk lahan yang terdaftar di Pajak Bumi Bangunan, luran Pembangunan Daerah, lahan bengkok, lahan serobotan, lahan rawa yang ditanami padi dan lahan bekas tanaman tahunan yang telah dijadikan sawah, baik yang ditanami padi, palawija atau tanaman semusim lainnya.
2. **Tegal/Kebun** adalah lahan pertanian bukan sawah (lahan kering) yang ditanami tanaman semusim atau tahunan dan terpisah dengan halaman sekitar rumah serta penggunaannya tidak berpindah pindah.
3. **Ladang/Huma** adalah lahan pertanian bukan sawah (lahan kering) yang biasanya ditanami tanaman semusim dan penggunaannya hanya semusim atau dua musim, kemudian akan ditinggalkan bila sudah tidak subur lagi (berpindah-pindah). Kemungkinan lahan ini beberapa tahun kemudian akan dikerjakan kembali jika sudah subur.

**TECHNICAL NOTES**

1. **Wetland** is agricultural land that separated by small dykes to resist water, where the main crop is usually wetland paddy without considering where it is got from or the status of the land, It includes the land that is registered at land income tax office, regional development contribution, 'bengkok' land, illegal ownership, swamps for rice cultivation, and annual crop land mark that has been used as rice field, which are both planted with paddy, secondary crops or the other seasonal crops.
2. **Dry field/Garden** is an dryland (unirrigated land) which is planted with seasonal or annual crops and separately from the yard around the house without shifting.
3. **Unirrigated agricultural field /Shifting cultivation land** is dryland (unirrigated land) that usually is cultivated for seasonal crops and utilized only for one or two seasons, then it will be left when it is not fertile (shifting). Maybe, this land will be used again in a few years if it has been fertile.

4. **Lahan yang sementara tidak diusahakan** adalah lahan yang biasanya diusahakan tetapi untuk sementara (lebih dari 1 (satu) tahun tetapi kurang dari atau sama dengan 2 (dua) tahun) tidak diusahakan, termasuk lahan sawah yang tidak diusahakan selama lebih dari 2 (dua) tahun.
5. Data pokok tanaman pangan yang dikumpulkan adalah luas panen dan produktivitas (hasil per hektar). Produksi tanaman pangan merupakan hasil perkalian antara luas panen dengan produktivitas, Pengumpulan data luas panen dilakukan setiap bulan dengan pendekatan area kecamatan di seluruh wilayah Indonesia. Pengumpulan data produktivitas dilakukan melalui pengukuran langsung pada plot ubinan berukuran 2½ m x 2½ m. Pengumpulan data produktivitas dilakukan setiap subround (empat bulanan) pada waktu panen petani.
6. Data produksi padi dan palawija yang disajikan adalah dalam kualitas: gabah kering giling (padi), pipilan kering (jagung), biji kering (kedelai dan kacang tanah), dan umbi basah (ubi kayu dan ubi jalar).
7. Tanaman sayuran dan buah-buahan semusim  
**Tanaman sayuran semusim**
4. **Temporarily unused land** is land that is regularly used but temporarily (more than a year but less or equal than two years) is unused, it includes wetland that is not cultivated more than two years.
5. The main food crops data collected consists of harvested area and productivity (yield per hectare), Food crops production is generated by harvested area multiplied by productivity. The harvested area data is collected every month using sub district area approach in all sub district in Indonesia. The productivity data collection is conducted by a direct measurement in 2½m x 2½m crop cutting plot. The productivity measurement is conducted in every subround (four monthly) at the time when farmers are harvesting their crops.
6. Production of paddy and secondary crops data are presented in the form of: dry unhusked rice (paddy), dry loose maize (maize), dry shells crops (soybeans and peanuts), and fresh roots (cassava and sweet potatoes).
7. Seasonal vegetable and fruit plants  
**Seasonal vegetable plants** are plants which are the sources of

adalah tanaman sumber vitamin, garam mineral dan lain-lain yang dikonsumsi dari bagian tanaman yang berupa daun, bunga, buah, dan umbinya, yang berumur kurang dari satu tahun.

**Tanaman buah-buahan semusim** adalah tanaman sumber vitamin, garam mineral, dan lain-lain yang dikonsumsi dari bagian tanaman yang berupa buah, berumur kurang dari satu tahun, tidak berbentuk pohon/rumpun tetapi menjalar dan berbatang lunak.

8. Tanaman buah-buahan dan sayuran tahunan

**Tanaman buah-buahan tahunan** adalah tanaman sumber vitamin, garam mineral, dan lain-lain yang dikonsumsi dari bagian tanaman yang berupa buah dan merupakan tanaman tahunan.

**Tanaman sayuran tahunan** adalah tanaman sumber vitamin, garam mineral, dan lain-lain yang dikonsumsi dari bagian tanaman yang berupa daun dan atau buah yang berumur lebih dari satu tahun.

9. **Tanaman biofarmaka** adalah tanaman yang bermanfaat untuk obat-obatan, kosmetik, dan kesehatan yang dikonsumsi atau digunakan dari bagian-bagian tanaman seperti daun, batang, buah, umbi (rimpang) ataupun akar.

*vitamin, mineral salt, etc, consumed from the part of the plant in the form of leaf, flower, fruit, and root with the age of less than one year.*

**Seasonal fruit plants** are plants which are the sources of vitamin, mineral salt, etc, consumed from the part of the plant in the form of fruits, These plants are creeps with the age of less than one year.

8. *Annual fruit and vegetable plants*

**Annual fruit plants** are plants which are the sources of vitamin, contained mineral salt, etc, consumed from the part of plant in the form of fruit and more than one year of age.

**Annual vegetable plants** are plants which are the sources of vitamin, contained mineral salt, etc, consumed from the part of the plant in the form of vegetable and more than one year of age.

9. **Medicinal plants** are plants which are useful for medicine, It is consumed from part of the plant such as leaf, flower, fruit, tuber, and root.

- 10. Tanaman hias** adalah tanaman yang mempunyai nilai keindahan baik bentuk, warna daun, tajuk maupun bunganya, sering digunakan untuk penghias pekarangan dan lain sebagainya.
- 10. Ornamental plants** are plants which have a beauty value, either in shape, colour of leaf or crown of flower, and they are often used as a yard decorator.
- 11. Luas panen tanaman hortikultura** adalah luas tanaman sayuran, buah-buahan, biofarmaka, dan tanaman hias yang diambil hasilnya/dipanen pada periode pelaporan.
- 11. Harvested area of horticulture** is area which vegetable, fruit, medicinal and ornamental plant of crop harvested during the period of report.
- 12. Luas panen untuk tanaman sayuran** adalah luas tanaman yang dipanen sekaligus/habis/dibongkar dan luas tanaman yang dipanen berkali-kali (lebih dari satu kali)/belum habis.
- 12. Harvested area of vegetables** is area of entirely plant harvested/demolished and plant harvested several times/undemolished.
- 13. Tanaman yang dipanen sekaligus/ habis/dibongkar** adalah tanaman yang sehabis panen langsung dibongkar/dicabut, terdiri dari bawang merah, bawang putih, bawang daun, kentang, kol/kubis, kembang kol, petsai/sawi, wortel, lobak, dan kacang merah.
- 13. Entirely plants harvested/demolished** are plants usually harvested once and demolished to be substituted by other plants, consisting of: shallots, garlic, leeks, potato, cabbage, cauli flower, mustard green, carrots, chinese radish, and red kidney beans.
- 14. Tanaman yang dipanen berkali-kali (lebih dari satu kali)/belum habis** adalah tanaman yang pemanenannya lebih dari satu kali dan biasanya dibongkar apabila panen terakhir sudah tidak memadai lagi, terdiri dari: kacang panjang, cabe besar, cabe rawit, jamur, tomat, terung, buncis,
- 14. Plants harvested several times/undemolished** are plants usually harvested more than once and demolished in the case that the last harvest was economically not profitable, They consist of : yard long beans, chili, small chili, mushroom, tomatoes, egg plant, french beans, cucumber, pumpkin/

ketimun, labu siam, kangkung, bayam, melon, semangka, dan blewah.

*chajota, swamp cabbage, spinach, melon, watermelon, and blewah.*

**15. Produksi hortikultura** adalah hasil menurut bentuk produk dari setiap tanaman sayuran, buah-buahan, biofarmaka dan tanaman hias yang diambil berdasarkan luas yang dipanen/tanaman yang menghasilkan pada bulan/triwulan laporan.

**15. Horticulture production** is the standard production quantity form of vegetable, fruit, medicinal and ornamental plant based on harvested area/the number of production plants reported monthly/quarterly.

**16. Rumah Tangga Perikanan Tangkap** adalah rumah tangga yang melakukan kegiatan utama penangkapan ikan/binatang air lainnya/tanaman air dengan tujuan sebagian/seluruh hasilnya untuk dijual.

**16. A capture fishery household** is a household conducting activities in catching fishes/other aquatic animals/aquatic plants, for which the products are wholly or partly to be sold.

**17. Rumah Tangga Perikanan Budidaya** adalah rumah tangga yang melakukan kegiatan budidaya utama ikan/binatang air lainnya/tanaman air dengan tujuan sebagian/seluruh hasilnya untuk dijual.

**17. An aquaculture fishery household** is a household conducting activities in culturing fishes/other aquatic animals/aquatic plants, for which the products are wholly or partly to be sold, different types of parameters.

**ULASAN**

**DESCRIPTION**

**Hortikultura**

Pada tahun 2020, produksi tanaman sayuran terbesar yang dihasilkan adalah tanaman kangkung dengan produksi 1.737 kw dari luas panen sebesar 63 hektar. Sedangkan produksi tanaman buah-buahan terbesar adalah buah semangka sebesar 3.312 quintal.

**Horticulture**

*In 2020, the largest vegetable crop production will be kale with 1.737 kw from a harvest area of 63 hectares. Whereas the largest production of fruit trees is the watermelon with 3,312 quintals.*

**Perkebunan**

Komoditas Perkebunan Rakyat unggulan di Kabupaten Luwu Timur adalah Kelapa Sawit. Pada tahun 2020, kecamatan Angkona merupakan penghasil Kelapa Sawit terbanyak yang mencapai 20.312,94 ton dari luas area 1.856 hektar.

**Estate Crops**

*Featured Smallholder Estate Comodity in Luwu Timur Regency is Oil Palm. In 2020, Angkona sub-district was the largest producer of oil palm which reached 20,312.94 tons of an area of 1,856 hectares.*

**Kehutanan**

Berdasarkan SK 362/MENLHK/SETJEN/PLA.0/5/2009 pada tahun 2020, luas kawasan hutan dan konservasi perairan di Kabupaten Luwu Timur mencapai 549.638,25 hektar. Kecamatan dengan kawasan hutan dan konservasi perairan terluas adalah Towuti, yaitu 175.653,33 hektar.

**Forestry**

*Based on SK 362/MENLHK/SETJEN/PLA.0/5/2009 in 2020, total forest area and water conservation in Luwu Timur Regency reach 549,638.25 hectares. Towuti is subdistrict which has the largest forest area and water conservation with 175,653.33 hectares.*

**Peternakan**

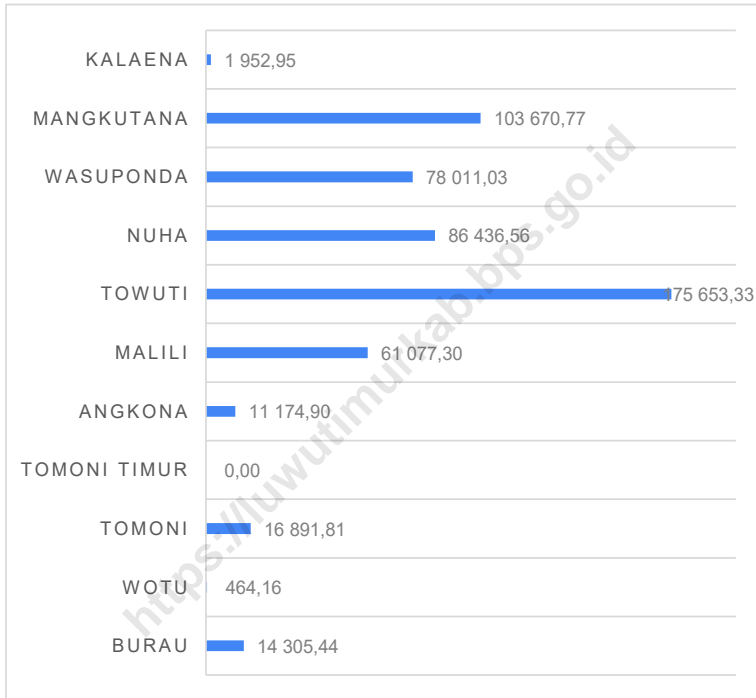
Populasi ternak terbanyak di Kabupaten Luwu Timur pada tahun 2020 adalah babi yang mencapai 24.449 ekor diikuti oleh sapi potong dengan jumlah 20,464 ekor.

**Livestock**

*Featured livestock population in Luwu Timur Regency in 2020 is pigs which reach 24,449 heads, and beef cattle with 20.464 heads.*

**Gambar** 5.1  
**Figures**

**Luas Kawasan Hutan dan Perairan Menurut Kecamatan di Kabupaten Luwu Timur (ha), 2020**  
**Forest and Aquatic Area by Subdistrict in Luwu Timur Regency, 2020**



Sumber/Source: SK 362/MENLHK/SETJEN/PLA.0/5/2019  
Kantor Kesatuan Pengelolaan Hutan Larona Kabupaten Luwu Timur /Larona Forest Management Unit  
Office of Luwu Timur Regency



**5.1 HORTIKULTURA  
HORTICULTURE**

**Tabel 5.1.1 Luas Panen Tanaman Sayuran Menurut Kecamatan dan Jenis Tanaman di Kabupaten Luwu Timur (ha), 2019 dan 2020**  
*Harvested Area of Vegetables by Subdistrict and Kind of Plant in Luwu Timur Regency (ha), 2019 and 2020*

Kecamatan Subdistrict	Bawang Merah Shallot		Cabai Besar Big Chili		Cabai Rawit Chili/Cayenne Pepper	
	2019	2020*	2019	2020*	2019	2020*
(1)	(2)	(3)	(4)	(5)	(6)	(7)
Burau	-	-	-	-	7	12
Wotu	-	-	-	1	15	20
Tomoni	-	-	5	5	6	8
Tomoni Timur	-	-	-	-	-	-
Angkona	-	-	14	10	14	31
Malili	-	-	-	-	4	5
Towuti	-	-	-	-	6	8
Nuha	-	-	-	-	4	5
Wasuponda	-	1	-	-	4	4
Mangkutana	-	-	1	-	6	6
Kalaena	-	-	-	-	-	-
<b>Luwu Timur</b>	<b>-</b>	<b>1</b>	<b>20</b>	<b>16</b>	<b>66</b>	<b>99</b>

Lanjutan Tabel/Continued Table 5.1.1

Kecamatan Subdistrict	Kentang Potato		Kubis Cabbage		Bawang Putih Garlic	
	2019	2020 <sup>x</sup>	2019	2020 <sup>x</sup>	2019	2020 <sup>x</sup>
(1)	(8)	(9)	(10)	(11)	(12)	(13)
Burau	-	-	-	-	-	-
Wotu	-	-	-	-	-	-
Tomoni	-	-	-	-	-	-
Tomoni Timur	-	-	-	-	-	-
Angkona	-	-	-	-	-	-
Malili	-	-	-	-	-	-
Towuti	-	-	-	-	-	-
Nuha	-	-	-	-	-	-
Wasuponda	-	-	-	-	-	-
Mangkutana	-	-	-	-	-	-
Kalaena	-	-	-	-	-	-
<b>Luwu Timur</b>	-	-	-	-	-	-

Lanjutan Tabel/Continued Table 5.1.1

Kecamatan Subdistrict	Petsai/Sawi Chinese Cabbage		Tomat Tomato		Kacang Panjang Long Beans	
	2019	2020 <sup>x</sup>	2019	2020 <sup>x</sup>	2019	2020 <sup>x</sup>
(1)	(14)	(15)	(16)	(17)	(18)	(19)
Burau	-	-	2	3	1	1
Wotu	-	-	-	1	17	5
Tomoni	12	12	7	7	7	8
Tomoni Timur	4	4	-	-	15	12
Angkona	-	-	18	19	18	23
Malili	-	2	2	3	2	2
Towuti	-	-	8	8	8	6
Nuha	4	3	4	7	1	1
Wasuponda	12	8	6	4	6	4
Mangkutana	6	9	6	6	4	5
Kalaena	-	-	2	2	4	3
<b>Luwu Timur</b>	<b>38</b>	<b>38</b>	<b>55</b>	<b>60</b>	<b>83</b>	<b>70</b>

Lanjutan Tabel/*Continued Table* 5.1.1

Kecamatan Subdistrict	Kangkung Water Spinach		Terung Eggplant		Semangka Water Melon	
	2019	2020 <sup>x</sup>	2019	2020 <sup>x</sup>	2019	2020 <sup>x</sup>
(1)	(20)	(21)	(22)	(23)	(24)	(25)
Burau	4	6	2	4	2	-
Wotu	-	2	-	1	1	4
Tomoni	13	13	7	6	8	6
Tomoni Timur	12	5	8	8	-	-
Angkona	-	-	16	20	-	-
Malili	3	1	3	1	4	2
Towuti	2	4	4	4	-	-
Nuha	12	12	1	1	-	-
Wasuponda	11	4	5	4	-	-
Mangkutana	12	11	6	5	-	1
Kalaena	4	5	4	2	-	-
<b>Luwu Timur</b>	<b>73</b>	<b>63</b>	<b>56</b>	<b>56</b>	<b>15</b>	<b>13</b>

Lanjutan Tabel/*Continued Table 5.1.1*

Kecamatan Subdistrict	Bayam Spinach		Buncis String Bean		Ketimun Cucumber	
	2019	2020 <sup>x</sup>	2019	2020 <sup>x</sup>	2019	2020 <sup>x</sup>
(1)	(26)	(27)	(28)	(29)	(30)	(31)
Burau	-	1	-	-	-	-
Wotu	-	3	-	-	-	-
Tomoni	12	12	-	-	4	4
Tomoni Timur	-	-	-	-	-	-
Angkona	-	-	-	-	-	-
Malili	-	-	-	-	1	-
Towuti	2	3	7	3	1	2
Nuha	3	-	-	-	3	2
Wasuponda	13	12	-	-	-	-
Mangkutana	10	9	-	-	-	-
Kalaena	-	-	-	-	-	-
<b>Luwu Timur</b>	<b>40</b>	<b>40</b>	<b>7</b>	<b>3</b>	<b>9</b>	<b>8</b>

Catatan/Note: ...

Sumber/Source: BPS, Statistik Pertanian Hortikultura SPH-SBS/BPS-Statistics Indonesia, Agricultural Statistic for Horticulture SPH-SBS

**Tabel**  
**Table** 5.1.2**Produksi Tanaman Sayuran Menurut Kecamatan dan Jenis Tanaman di Kabupaten Luwu Timur (kw), 2019 dan 2020**  
**Production of Vegetables by Subdistrict and Kind of Plant in Luwu Timur Regency (qui), 2019 dan 2020**

Kecamatan Subdistrict	Bawang Merah Shallot		Cabai Besar Big Chili		Cabai Rawit Chili/Cayenne Pepper	
	2019	2020 <sup>x</sup>	2019	2020 <sup>x</sup>	2019	2020 <sup>x</sup>
(1)	(2)	(3)	(4)	(5)	(6)	(7)
Burau	-	-	-	-	27	34
Wotu	-	-	-	4	218	161
Tomoni	-	-	63	61	110	121
Tomoni Timur	-	-	-	-	-	-
Angkona	-	-	59	34	90	320
Malili	-	-	-	-	33	86
Towuti	-	-	-	-	116	82
Nuha	-	-	-	-	106	104
Wasuponda	-	11	-	-	148	146
Mangkutana	-	-	13	-	65	76
Kalaena	-	-	-	-	-	-
<b>Luwu Timur</b>	<b>-</b>	<b>11</b>	<b>135</b>	<b>99</b>	<b>913</b>	<b>1 130</b>

Lanjutan Tabel/Continued Table 5.1.2

Kecamatan Subdistrict	Kentang Potato		Kubis Cabbage		Bawang Putih Garlic	
	2019	2020 <sup>x</sup>	2019	2020 <sup>x</sup>	2019	2020 <sup>x</sup>
(1)	(8)	(9)	(10)	(11)	(12)	(13)
Burau	-	-	-	-	-	-
Wotu	-	-	-	-	-	-
Tomoni	-	-	-	-	-	-
Tomoni Timur	-	-	-	-	-	-
Angkona	-	-	-	-	-	-
Malili	-	-	-	-	-	-
Towuti	-	-	-	-	-	-
Nuha	-	-	-	-	-	-
Wasuponda	-	-	-	-	-	-
Mangkutana	-	-	-	-	-	-
Kalaena	-	-	-	-	-	-
<b>Luwu Timur</b>	-	-	-	-	-	-

Lanjutan Tabel/*Continued Table* 5.1.2

Kecamatan Subdistrict	Petsai/Sawi Chinese Cabbage		Tomat Tomato		Kacang Panjang Long Beans	
	2019	2020 <sup>x</sup>	2019	2020 <sup>x</sup>	2019	2020 <sup>x</sup>
(1)	(14)	(15)	(16)	(17)	(18)	(19)
Burau	-	-	5	7	2	2
Wotu	-	-	-	11	119	34
Tomoni	58	54	77	66	79	89
Tomoni Timur	390	450	-	-	1 020	960
Angkona	-	-	76	77	82	106
Malili	-	31	33	30	50	19
Towuti	-	-	109	64	59	54
Nuha	250	259	193	335	24	13
Wasuponda	338	381	367	352	240	264
Mangkutana	30	42	57	77	36	46
Kalaena	-	-	2	3	11	6
<b>Luwu Timur</b>	<b>1 066</b>	<b>1 217</b>	<b>919</b>	<b>1 022</b>	<b>1 722</b>	<b>1 593</b>



Lanjutan Tabel/*Continued Table 5.1.2*

Kecamatan Subdistrict	Kangkung Water Spinach		Terung Eggplant		Semangka Water Melon	
	2019	2020 <sup>x</sup>	2019	2020 <sup>x</sup>	2019	2020 <sup>x</sup>
(1)	(20)	(21)	(22)	(23)	(24)	(25)
Burau	11	12	5	9	8	-
Wotu	-	9	-	12	108	41
Tomoni	65	73	81	91	2 910	2 848
Tomoni Timur	915	570	535	690	-	-
Angkona	-	-	77	186	-	-
Malili	27	11	23	5	56	23
Towuti	19	32	51	41	-	-
Nuha	765	850	43	15	-	-
Wasuponda	405	107	327	357	-	-
Mangkutana	53	57	73	70	-	400
Kalaena	12	16	12	6	-	-
<b>Luwu Timur</b>	<b>2 272</b>	<b>1 737</b>	<b>1 227</b>	<b>1 482</b>	<b>3 082</b>	<b>3 312</b>

Lanjutan Tabel/*Continued Table 5.1.2*

Kecamatan Subdistrict	Bayam Spinach		Buncis String Bean		Ketimun Cucumber	
	2019	2020 <sup>x</sup>	2019	2020 <sup>x</sup>	2019	2020 <sup>x</sup>
(1)	(26)	(27)	(28)	(29)	(30)	(31)
Burau	-	2	-	-	-	-
Wotu	-	16	-	-	-	-
Tomoni	27	47	-	-	48	27
Tomoni Timur	-	-	-	-	-	-
Angkona	-	-	-	-	-	-
Malili	-	-	-	-	21	-
Towuti	16	36	46	27	6	13
Nuha	69	-	-	-	233	158
Wasuponda	166	194	-	-	-	-
Mangkutana	44	47	-	-	-	-
Kalaena	-	-	-	-	-	-
<b>Luwu Timur</b>	<b>322</b>	<b>342</b>	<b>46</b>	<b>27</b>	<b>308</b>	<b>198</b>

Catatan/Note: Angka Sementara (ASEM)/ Preliminary Figures

Sumber/Source: BPS, Statistik Pertanian Hortikultura SPH-SBS/BPS-Statistics Indonesia, Agricultural Statistic for Horticulture SPH-SBS

**Tabel 5.1.3**  
**Table**

**Luas Panen Tanaman Sayuran dan Buah-buahan Semusim Menurut Jenis Tanaman di Kabupaten Luwu Timur, 2018–2020**  
**Harvested Area of Seasonal Vegetables and Fruits by Kind of Plant in Luwu Timur Regency, 2018–2020**

Jenis Tanaman Kind of Plants	Satuan Unit	2018	2019	2020 <sup>x</sup>
(1)	(2)	(3)	(4)	(5)
<b>Sayuran/Vegetables:</b>				
Bawang Daun/ <i>Scallion</i>	ha	4	1	3
Bawang Merah/ <i>Shallot</i>	ha	1	-	1
Bawang Putih/ <i>Garlic</i>	ha	-	-	-
Cabai Besar/ <i>Big Chili</i>	ha	23	20	16
Cabai Rawit/ <i>Chili/Cayenne Pepper</i>	ha	102	66	99
Bayam/ <i>Spinach</i>	ha	56	40	40
Kentang/ <i>Potato</i>	ha	-	-	-
Ketimun/ <i>Cucumber</i>	ha	12	9	8
Kubis/ <i>Cabbage</i>	ha	-	-	-
Petsai/ <i>Sawi/Chinese Cabbage</i>	ha	37	38	38
Tomat/ <i>Tomato</i>	ha	64	55	60
Kacang Panjang/ <i>Long Beans</i>	ha	89	83	70
Kangkung/ <i>Water Spinach</i>	ha	77	73	63
Kembang Kol/ <i>Cauliflower</i>	ha	-	-	1
Terung/ <i>Eggplant</i>	ha	51	56	56
Buncis/ <i>String Bean</i>	ha	7	7	3
<b>Buah–buahan/Fruits:</b>				
Semangka/ <i>Water Melon</i>	ha	17	15	13
Melon/ <i>Melon</i>	ha	-	-	1

Catatan/Note: Angka Sementara (ASEM)/ Preliminary Figures

Sumber/Source: BPS, Statistik Pertanian Hortikultura SPH-SBS/BPS-Statistics Indonesia, Agricultural Statistic for Horticulture SPH-SBS

**Tabel**  
**Table** 5.1.4

**Produksi Tanaman Sayuran dan Buah-buahan Semusim Menurut Jenis Tanaman di Kabupaten Luwu Timur, 2018–2020**

*Production of Seasonal Vegetables and Fruits by Kind of Plant in Luwu Timur Regency, 2018–2020*

Jenis Tanaman <i>Kind of Plants</i>	Satuan <i>Unit</i>	2018	2019	2020 <sup>x</sup>
(1)	(2)	(3)	(4)	(5)
<b>Sayuran/Vegetables:</b>				
Bawang Daun/ <i>Scallion</i>	kw/ qui	105	40	90
Bawang Merah/ <i>Shallot</i>	kw/ qui	5	-	11
Bawang Putih/ <i>Garlic</i>	kw/ qui	-	-	-
Cabai Besar/ <i>Big Chili</i>	kw/ qui	131	135	99
Cabai Rawit/ <i>Chili/Cayenne Pepper</i>	kw/ qui	1 255	913	1 130
Bayam/ <i>Spinach</i>	kw/ qui	457	322	342
Kentang/ <i>Potato</i>	kw/ qui	-	-	-
Ketimun/ <i>Cucumber</i>	kw/ qui	327	308	198
Kubis/ <i>Cabbage</i>	kw/ qui	-	-	-
Petsai/ <i>Sawi/Chinese Cabbage</i>	kw/ qui	1 548	1 066	1 217
Tomat/ <i>Tomato</i>	kw/ qui	1 007	919	1 022
Kacang Panjang/ <i>Long Beans</i>	kw/ qui	1 763	1 722	1 593
Kangkung/ <i>Water Spinach</i>	kw/ qui	1 832	2 272	1 737
Kembang Kol/ <i>Cauliflower</i>	kw/ qui	-	-	78
Terung/ <i>Eggplant</i>	kw/ qui	1 346	1 227	1 482
Buncis/ <i>String Bean</i>	kw/ qui	54	46	27
<b>Buah–buahan/Fruits:</b>				
Semangka/ <i>Water Melon</i>	kw/ qui	3 823	3 082	3 312
Melon/ <i>Melon</i>	kw/ qui	-	-	300

Catatan/Note: Angka Sementara (ASEM)/ Preliminary Figures

Sumber/Source: BPS, Statistik Pertanian Hortikultura SPH-SBS/BPS-Statistics Indonesia, Agricultural Statistic for Horticulture SPH-SBS

**Tabel**  
**Table** 5.1.5

**Luas Panen Tanaman Biofarmaka Menurut Kecamatan dan Jenis Tanaman (m2) di Kabupaten Luwu Timur, 2019 dan 2020**

*Harvested Area of Medicinal Plants by Subdistrict and Kind of Plant (m<sup>2</sup>) in Luwu Timur Regency, 2019 and 2020*

Kecamatan Subdistrict	Jahe Ginger		Laos/Lengkuas Galanga		Kencur East Indian Galangal	
	2019	2020 <sup>x</sup>	2019	2020 <sup>x</sup>	2019	2020 <sup>x</sup>
(1)	(2)	(3)	(4)	(5)	(6)	(7)
Burau	-	-	-	-	-	-
Wotu	3	7	8	5	-	-
Tomoni	19	30	236	129	12	10
Tomoni Timur	150	250	70	160	-	-
Angkona	112	147	60	37	120	38
Malili	17	28	38	45	9	-
Towuti	100	50	100	100	-	-
Nuha	12	13	15	6	17	9
Wasuponda	64	12	12	48	21	11
Mangkutana	-	-	-	-	-	-
Kalaena	3	7	2	5	-	-
<b>Luwu Timur</b>	<b>480</b>	<b>544</b>	<b>541</b>	<b>535</b>	<b>179</b>	<b>68</b>

Lanjutan Tabel/Continued Table 5.1.5

Kecamatan Subdistrict	Kunyit Turmeric		Temulawak Java Turmeric		Lempuyang Zingiber Aromaticum	
	2019	2020 <sup>x</sup>	2019	2020 <sup>x</sup>	2019	2020 <sup>x</sup>
(1)	(8)	(9)	(10)	(11)	(12)	(13)
Burau	-	-	-	-	-	-
Wotu	13	5	-	-	-	-
Tomoni	50	51	-	-	-	-
Tomoni Timur	170	150	-	-	-	-
Angkona	40	70	34	34	30	30
Malili	11	20	5	-	4	-
Towuti	100	-	-	-	-	-
Nuha	18	10	3	7	2	-
Wasuponda	48	7	18	24	4	17
Mangkutana	-	-	-	-	-	-
Kalaena	2	6	-	-	-	-
<b>Luwu Timur</b>	<b>452</b>	<b>319</b>	<b>60</b>	<b>65</b>	<b>40</b>	<b>47</b>

Catatan/Note: Angka Sementara (ASEM)/ Preliminary Figures

Sumber/Source: BPS, Statistik Pertanian Hortikultura SPH-SBS/ BPS-Statistics Indonesia, Agricultural Statistic for Horticulture SPH-SBS

**Tabel 5.1.6** **Produksi Tanaman Biofarmaka Menurut Kecamatan dan Jenis Tanaman (kg) di Kabupaten Luwu Timur, 2019 and 2020**  
***Production of Medicinal Plants by Subdistrict and Kind of Plant (kg) in Luwu Timur Regency, 2019 and 2020***

Kecamatan Subdistrict	Jahe Ginger		Laos/Lengkuas Galanga		Kencur East Indian Galangal	
	2019	2020 <sup>x</sup>	2019	2020 <sup>x</sup>	2019	2020 <sup>x</sup>
(1)	(2)	(3)	(4)	(5)	(6)	(7)
Burau	-	-	-	-	-	-
Wotu	5	42	20	48	-	-
Tomoni	91	153	1 276	548	39	38
Tomoni Timur	450	1 050	740	1 320	-	-
Angkona	298	564	194	162	309	139
Malili	100	126	270	274	68	-
Towuti	308	27	296	113	-	-
Nuha	45	39	36	12	35	16
Wasuponda	153	29	50	149	27	22
Mangkutana	-	-	-	-	-	-
Kalaena	8	28	10	19	-	-
<b>Luwu Timur</b>	<b>1 458</b>	<b>2 058</b>	<b>2 892</b>	<b>2 645</b>	<b>478</b>	<b>215</b>

Lanjutan Tabel/Continued Table 5.1.6

Kecamatan Subdistrict	Kunyit Turmeric		Temulawak Java Turmeric		Lempuyang Zingiber Aromaticum	
	2019	2020 <sup>x</sup>	2019	2020 <sup>x</sup>	2019	2020 <sup>x</sup>
(1)	(8)	(9)	(10)	(11)	(12)	(13)
Burau	-	-	-	-	-	-
Wotu	40	29	-	-	-	-
Tomoni	137	170	-	-	-	-
Tomoni Timur	590	570	-	-	-	-
Angkona	72	220	56	112	36	55
Malili	51	82	18	-	14	-
Towuti	283	-	-	-	-	-
Nuha	37	33	6	10	4	-
Wasuponda	90	18	30	28	16	27
Mangkutana	-	-	-	-	-	-
Kalaena	10	27	-	-	-	-
<b>Luwu Timur</b>	<b>1 310</b>	<b>1 149</b>	<b>110</b>	<b>150</b>	<b>70</b>	<b>82</b>

Catatan/Note: Angka Sementara (ASEM)/ Preliminary Figures

Sumber/Source: BPS, Statistik Pertanian Hortikultura SPH-SBS/ BPS-Statistics Indonesia, Agricultural Statistic for Horticulture SPH-SBS



**Tabel** 5.1.7 **Luas Panen Tanaman Biofarmaka Menurut Jenis Tanaman (m<sup>2</sup>) di Kabupaten Luwu Timur, 2018–2020**  
**Harvested Area of Medicinal Plants by Kind of Plant (m<sup>2</sup>) in Luwu Timur Regency, 2018–2020**

Jenis Tanaman <i>Kind of Plants</i>	Satuan <i>Unit</i>	2018	2019	2020 <sup>x</sup>
(1)	(2)	(3)	(4)	(5)
Dlingo/Dringo/ <i>Sweet Root/ Calamus</i>	m2	-	-	-
Jahe/ <i>Ginger</i>	m2	498	480	544
Kapulaga/ <i>Java Cardamon</i>	m2	-	-	-
Keji Beling/Kecibeling/ <i>Strobilanthes crispera</i>	m2	-	4	-
Kencur/ <i>East Indian Galangal</i>	m2	249	179	68
Kunyit/ <i>Turmeric</i>	m2	473	452	319
Laos/Lengkuas/ <i>Galanga</i>	m2	674	541	535
Lempuyang/ <i>Zingiber Aromaticum</i>	m2	72	40	47
Lidah Buaya/ <i>Oliviera</i>	m2	5	8	7
Mahkota Dewa/ <i>God's Crown</i>	pohon/ tree	-	-	-
Mengkudu/Pace/ <i>Indian Mulberry</i>	pohon/ tree	-	-	-
Sambiloto/ <i>King of Bitter</i>	m2	15	8	13
Temuireng/ <i>Black Turmeric</i>	m2	-	2	-
Temukunci/ <i>Chinese Keys</i>	m2	-	2	-
Temulawak/ <i>Java Turmeric</i>	m2	44	60	65

Catatan/Note: Angka Sementara (ASEM)/ *Preliminary Figures*

Sumber/Source: BPS, Statistik Pertanian Hortikultura SPH-SBS/ *BPS-Statistics Indonesia, Agricultural Statistic for Horticulture SPH-SBS*

**Tabel**  
**Table** 5.1.8**Produksi Tanaman Biofarmaka Menurut Jenis Tanaman  
(kg) di Kabupaten Luwu Timur, 2018–2020**  
**Production of Medicinal Plants by Kind of Plant (kg) in Luwu  
Timur Regency, 2018–2020**

Jenis Tanaman <i>Kind of Plants</i>	Satuan <i>Unit</i>	2018	2019	2020*
(1)	(2)	(3)	(4)	(5)
Dlingo/Dringo/ <i>Sweet Root/ Calamus</i>	kg	-	-	-
Jahe/ <i>Ginger</i>	kg	1 681	1 458	2 058
Kapulaga/ <i>Java Cardamon</i>	kg	-	-	-
Keji Beling/Kecibeling/ <i>Strobilanthes crista</i>	kg	-	5	-
Kencur/ <i>East Indian Galangal</i>	kg	708	478	215
Kunyit/ <i>Turmeric</i>	kg	1 429	1 310	1 149
Laos/Lengkuas/ <i>Galanga</i>	kg	2 626	2 892	2 645
Lempuyang/ <i>Zingiber Aromaticum</i>	kg	237	70	82
Lidah Buaya/ <i>Oliviera</i>	kg	35	85	23
Mahkota Dewa/ <i>God's Crown</i>	kg	-	-	-
Mengkudu/Pace/ <i>Indian Mulberry</i>	kg	-	-	-
Sambiloto/ <i>King of Bitter</i>	kg	13	16	11
Temuireng/ <i>Black Turmeric</i>	kg	-	4	-
Temukunci/ <i>Chinese Keys</i>	kg	-	4	-
Temulawak/ <i>Java Turmeric</i>	kg	115	110	150

Catatan/Note: Angka Sementara (ASEM)/ *Preliminary Figures*Sumber/Source: BPS, Statistik Pertanian Hortikultura SPH-SBS/ *BPS-Statistics Indonesia, Agricultural Statistic for Horticulture SPH-SBS*

**Tabel** 5.1.9 **Luas Panen Tanaman Hias Menurut Kecamatan dan Jenis Tanaman di Kabupaten Luwu Timur (m<sup>2</sup>), 2019 and 2020**  
**Table** 5.1.9 **Harvested Area of Ornamental Plants by Subdistrict and Kind of Plant in Luwu Timur Regency (m<sup>2</sup>), 2019 and 2020**

Kecamatan Subdistrict	Anggrek Orchid		Krisan Chrysantemum	
	2019	2020*	2019	2020*
(1)	(2)	(3)	(4)	(5)
Burau	-	-	-	-
Wotu	-	-	-	-
Tomoni	-	-	-	-
Tomoni Timur	-	-	-	-
Angkona	-	-	-	-
Malili	-	-	-	-
Towuti	-	-	-	-
Nuha	-	-	-	-
Wasuponda	-	-	-	-
Mangkutana	-	-	-	-
Kalaena	-	-	-	-
<b>Luwu Timur</b>	-	-	-	-

Lanjutan Tabel/Continued Table 5.1.9

Kecamatan Subdistrict	Mawar Rose		Sedap Malam Tuberose	
	2019	2020*	2019	2020*
(1)	(6)	(7)	(8)	(9)
Burau	-	-	-	-
Wotu	-	-	-	-
Tomoni	-	-	-	-
Tomoni Timur	-	-	-	-
Angkona	-	-	-	-
Malili	-	-	-	-
Towuti	-	-	-	-
Nuha	-	-	-	-
Wasuponda	-	-	-	-
Mangkutana	-	-	-	-
Kalaena	-	-	-	-
<b>Luwu Timur</b>	-	-	-	-

Catatan/Note: Angka Sementara (ASEM)/ Preliminary Figures

Sumber/Source: BPS, Statistik Pertanian Hortikultura SPH-TH/BPS-Statistics Indonesia, Agricultural Statistik for Horticulture SPH-TH

**Tabel**  
**Table** 5.1.10

**Produksi Tanaman Hias Menurut Kecamatan dan Jenis Tanaman di Kabupaten Luwu Timur (tangkai), 2019 and 2020**  
**Production of Ornamental Plants by Subdistrict and Kind of Plant in Luwu Timur Regency (stalks), 2019 and 2020**

Kecamatan Subdistrict	Anggrek Orchid		Krisan Chrysantemum	
	2019	2020*	2019	2020*
(1)	(2)	(3)	(4)	(5)
Burau	-	-	-	-
Wotu	-	-	-	-
Tomoni	-	-	-	-
Tomoni Timur	-	-	-	-
Angkona	-	-	-	-
Malili	-	-	-	-
Towuti	-	-	-	-
Nuha	-	-	-	-
Wasuponda	-	-	-	-
Mangkutana	-	-	-	-
Kalaena	-	-	-	-
<b>Luwu Timur</b>	-	-	-	-

Lanjutan Tabel/*Continued Table* 5.1.10

Kecamatan Subdistrict	Mawar Rose		Sedap Malam Tuberose	
	2019	2020*	2019	2020*
(1)	(6)	(7)	(8)	(9)
Burau	-	-	-	-
Wotu	-	-	-	-
Tomoni	-	-	-	-
Tomoni Timur	-	-	-	-
Angkona	-	-	-	-
Malili	-	-	-	-
Towuti	-	-	-	-
Nuha	-	-	-	-
Wasuponda	-	-	-	-
Mangkutana	-	-	-	-
Kalaena	-	-	-	-
<b>Luwu Timur</b>	-	-	-	-

Catatan/Note: Angka Sementara (ASEM)/ Preliminary Figures

Sumber/Source: BPS, Statistik Pertanian Hortikultura SPH-TH/BPS-Statistics Indonesia, Agricultural Statistik for Horticulture SPH-TH

**Tabel 5.1.11 Luas Panen Tanaman Hias Menurut Jenis Tanaman di Kabupaten Luwu Timur (m<sup>2</sup>), 2017–2020**  
**Table 5.1.11 Harvested Area of Ornamental Plants by Kind of Plant in Luwu Timur Regency (m<sup>2</sup>), 2017–2020**

Jenis Tanaman Kind of Plants	2017	2018	2019	2020 <sup>x</sup>
(1)	(2)	(3)	(4)	(5)
Anggrek/ <i>Orchid</i>	-	-	-	-
Krisan/ <i>Chrysantemum</i>	-	-	-	-
Mawar/ <i>Rose</i>	-	-	-	-
Sedap Malam/ <i>Tuberose</i>	-	-	-	-
Melati/ <i>Jasmine</i>	-	-	-	-
Euphorbia/ <i>Euphorbia</i>	-	-	-	-
Kamboja Jepang/ <i>Adenium</i>	-	-	-	-
Keladi Hias/ <i>Caladium</i>	-	-	-	-

Catatan/Note: Angka Sementara (ASEM)/ Preliminary Figures

Sumber/Source: BPS, Statistik Pertanian Hortikultura SPH-TH/BPS-Statistics Indonesia, Agricultural Statistik for Horticulture SPH-TH

**Tabel 5.1.12** **Produksi Tanaman Hias Menurut Jenis Tanaman di Kabupaten Luwu Timur (tangkai), 2017–2020**  
**Production of Ornamental Plants by Kind of Plant n Luwu Timur Regency (stalks), 2017–2020**

Jenis Tanaman Kind of Plants	2017	2018	2019	2020 <sup>x</sup>
(1)	(2)	(3)	(4)	(5)
Anggrek/ <i>Orchid</i>	-	-	-	-
Krisan/ <i>Chrysantemum</i>	-	-	-	-
Mawar/ <i>Rose</i>	-	-	-	-
Sedap Malam/ <i>Tuberose</i>	-	-	-	-
Melati/ <i>Jasmine</i>	-	-	-	-
Euphorbia/ <i>Euphorbia</i>	-	-	-	-
Kamboja Jepang/ <i>Adenium</i>	-	-	-	-
Keladi Hias/ <i>Caladium</i>	-	-	-	-

Catatan/Note: Angka Sementara (ASEM)/ Preliminary Figures

Sumber/Source: BPS, Statistik Pertanian Hortikultura SPH-TH/BPS-Statistics Indonesia, Agricultural Statistik for Horticulture SPH-TH



**Tabel 5.1.13** **Produksi Buah-buahan Menurut Kecamatan dan Jenis Tanaman di Kabupaten Luwu Timur (kw), 2019 and 2020**  
**Production of Fruits by Subdistrict and Kind of Plant in Luwu Timur Regency (qui), 2019 and 2020**

Kecamatan Subdistrict	Mangga Mango		Durian Durian		Jeruk Siam/Keprak Orange/Tangerine	
	2019	2020 <sup>x</sup>	2019	2020 <sup>x</sup>	2019	2020 <sup>x</sup>
(1)	(2)	(3)	(4)	(5)	(6)	(7)
Burau	3 349	768	22 299	7 586	21	21
Wotu	75	142	3 410	2 430	204	13
Tomoni	236	223	4 046	784	5	8
Tomoni Timur	487	433	77	139	-	-
Angkona	20	27	183	258	1	18
Malili	1 213	1 270	3 983	5 763	23	7
Towuti	210	65	248	227	-	-
Nuha	65	145	49	193	-	-
Wasuponda	558	10	3 200	2 000	-	-
Mangkutana	280	45	21 200	23 015	210	260
Kalaena	20	87	-	57	-	-
<b>Luwu Timur</b>	<b>6 513</b>	<b>3 215</b>	<b>58 695</b>	<b>42 452</b>	<b>464</b>	<b>327</b>

Lanjutan Tabel/*Continued Table* 5.1.13

Kecamatan Subdistrict	Pisang Banana		Pepaya Papaya		Salak Salacca	
	2019	2020 <sup>x</sup>	2019	2020 <sup>x</sup>	2019	2020 <sup>x</sup>
(1)	(8)	(9)	(10)	(11)	(12)	(13)
Burau	28 968	28 215	903	1 183	-	-
Wotu	696	1 440	70	50	168	109
Tomoni	1 253	1 473	235	237	27	24
Tomoni Timur	536	572	300	413	49	53
Angkona	329	342	15	28	2	8
Malili	369	478	1 190	2 820	11	9
Towuti	337	366	85	49	5	7
Nuha	83	89	92	118	-	-
Wasuponda	537	41	1 175	487	224	64
Mangkutana	34 150	38 300	3 120	3 105	1 270	1 031
Kalaena	153	186	71	115	23	45
<b>Luwu Timur</b>	<b>67 411</b>	<b>71 502</b>	<b>7 256</b>	<b>8 605</b>	<b>1 779</b>	<b>1 350</b>

Lanjutan Tabel/Continued Table 5.1.13

Kecamatan Subdistrict	Duku/Langsak/Kokosa Duku		Manggis Mangosteen		Nangka/Cempedak Jackfruit	
	2019	2020 <sup>x</sup>	2019	2020 <sup>x</sup>	2019	2020 <sup>x</sup>
(1)	(14)	(15)	(16)	(17)	(18)	(19)
Burau	6 887	12	171	115	330	25
Wotu	209	90	398	89	233	164
Tomoni	1 509	1 409	31	-	61	58
Tomoni Timur	42	-	13	22	48	87
Angkona	63	62	-	-	15	22
Malili	55	80	16	21	2 500	3 530
Towuti	74	114	12	6	93	50
Nuha	3 210	3 107	-	-	109	144
Wasuponda	75 418	51 000	29	171	379	159
Mangkutana	175	12 300	500	850	12 350	15 500
Kalaena	85	140	-	-	127	471
<b>Luwu Timur</b>	<b>87 727</b>	<b>68 314</b>	<b>1 170</b>	<b>1 274</b>	<b>16 245</b>	<b>20 210</b>

Lanjutan Tabel/*Continued Table* 5.1.13

Kecamatan Subdistrict	Nenas Pineapple		Rambutan Rambutan		Sukun Breadfruit	
	2019	2020 <sup>x</sup>	2019	2020 <sup>x</sup>	2019	2020 <sup>x</sup>
(1)	(14)	(15)	(16)	(17)	(18)	(19)
Burau	210	163	8 423	1 313	91	57
Wotu	26	9	765	520	-	-
Tomoni	4	5	537	235	12	13
Tomoni Timur	2	8	125	112	-	-
Angkona	-	3	5	41	6	8
Malili	102	113	1 540	530	59	37
Towuti	16	7	88	140	-	-
Nuha	-	-	73	120	-	-
Wasuponda	7	3	372	191	-	-
Mangkutana	615	468	22 000	23 300	135	255
Kalaena	17	9	-	-	169	367
<b>Luwu Timur</b>	<b>999</b>	<b>788</b>	<b>33 928</b>	<b>26 502</b>	<b>472</b>	<b>737</b>

Catatan/Note: Angka Sementara (ASEM)/ Preliminary Figures

Sumber/Source: BPS, Statistik Pertanian Hortikultura SPH-BST/BPS-Statistics Indonesia, Agricultural Statistic for Horticulture SPH-BST

**Tabel** 5.1.14 **Produksi Buah–Buahan dan Sayuran Tahunan Menurut Jenis Tanaman di Kabupaten Luwu Timur, 2018–2020**  
**Table** 5.1.14 **Production of Annual Fruits and Vegetables by Kind of Plant in Luwu Timur Regency, 2018–2020**

Jenis Tanaman Kind of Plants	Satuan Unit	2018	2019	2020
(1)	(2)	(3)	(4)	(5)
Mangga/ <i>Mango</i>	kw/ qui	4 547	6 513	3 215
Durian/ <i>Durian</i>	kw/ qui	29 816	58 695	42 452
Jeruk Siam/Kepro/ <i>Orange/Tangerine</i>	kw/ qui	250	464	327
Pisang/ <i>Banana</i>	kw/ qui	52 201	67 411	71 502
Pepaya/ <i>Papaya</i>	kw/ qui	5 785	7 256	8 605
Salak/ <i>Snakefruit</i>	kw/ qui	1 355	1 779	1 350
Duku/Langsar/Kokosan/ <i>Duku</i>	kw/ qui	19 030	87 727	68 314
Manggis/ <i>Mangosteen</i>	kw/ qui	281	1 170	1 274
Nangka/Cempedak/ <i>Jackfruit</i>	kw/ qui	15 102	16 245	20 210
Nenas/ <i>Pineapple</i>	kw/ qui	668	999	788
Rambutan/ <i>Rambutan</i>	kw/ qui	17 102	33 928	26 502
Sukun/ <i>Breadfruit</i>	kw/ qui	482	472	737

Catatan/Note: Angka Sementara (ASEM)/ Preliminary Figures

Sumber/Source: BPS, Statistik Pertanian Hortikultura SPH-BST/BPS-Statistics Indonesia, Agricultural Statistic for Horticulture SPH-BST

## 5.2 PERKEBUNAN

### ESTATE CROPS

**Tabel 5.2.1** Luas Areal Tanaman Perkebunan Rakyat Menurut Kecamatan dan Jenis Tanaman (ha) di Kabupaten Luwu Timur, 2020  
*Planted Area of Smallholder Estate Crops by Subdistrict and Type of Crops (ha) in Luwu Timur Regency, 2020*

Kecamatan Subdistrict	Kelapa Sawit/Oil Palm	Kelapa/Coconut	Lada/Pepper	Kopi/Coffee
(1)	(2)	(3)	(4)	(5)
Burau	1 159,41	84,77	170,45	0
Wotu	380	200,4	31,6	0
Tomoni	936,5	339	161,5	0
Tomoni Timur	105,5	107,5	3,01	0
Angkona	1856	236	67,5	0
Malili	935,8	58,25	416,5	0
Towuti	0	0	3 971,28	181,31
Nuha	103,5	6,9	60,4	0
Wasuponda	800,59	19,7	789,34	10,1
Mangkutana	1 672,95	70,6	34	0
Kalaena	140	100,5	4,8	0
<b>Luwu Timur</b>	<b>8 090,25</b>	<b>1 223,62</b>	<b>5 710,38</b>	<b>191,41</b>

Lanjutan Tabel/Continued Table 5.2.1

Kecamatan Subdistrict	Kakao/Cocoa	Cengkeh/Clove	Sagu/Sago	Pala/Nutmeg
(1)	(6)	(7)	(8)	(9)
Burau	4 155,72	164	14	36,25
Wotu	1 553,25	0	0	0
Tomoni	2 224,34	229	2,7	4,5
Tomoni Timur	59,7	0	1,7	0
Angkona	1 237,19	119	8,25	1,2
Malili	657,2	25	19	4,75
Towuti	0	174	0	0
Nuha	553,16	25	0	0
Wasuponda	1 625,66	36,8	0	0
Mangkutana	982,51	56,5	2,35	3,5
Kalaena	299,1	0	0	0
<b>Luwu Timur</b>	<b>13 347,83</b>	<b>829,30</b>	<b>48,00</b>	<b>50,20</b>

Catatan/Note: ...

Sumber/Source: Dinas Pertanian Kabupaten Luwu Timur/Agriculture Service of Luwu Timur Regency

**Tabel**  
**Table** 5.2.2**Produksi Perkebunan Rakyat Menurut Kecamatan dan Jenis Tanaman (ton) di Kabupaten Luwu Timur, 2020**  
**Production of Smallholder Estate by Subdistrict and Type of Crops (ton) in Luwu Timur Regency, 2020**

Kecamatan Subdistrict	Kelapa Sawit/Oil Palm	Kelapa/Coconut	Lada/Pepper	Kopi/Coffee
(1)	(2)	(3)	(4)	(5)
Burau	10 305,25	80,35	60,4	0
Wotu	2 703,1	229,5	13,1	0
Tomoni	4 409,79	388,65	73,09	0
Tomoni Timur	380,5	91,8	0,45	0
Angkona	20 312,94	242,58	28,71	0
Malili	5 848,87	54,54	207,6	0
Towuti	0	0	2 254,42	0,15
Nuha	215,1	3,35	14,75	0
Wasuponda	9 991,21	14,01	247,1	2,03
Mangkutana	10 482,56	77,5	6,35	0
Kalaena	1 601,5	79,6	2,4	0
<b>Luwu Timur</b>	<b>66 250,82</b>	<b>1 261,88</b>	<b>2 908,37</b>	<b>2,18</b>



Lanjutan Tabel/*Continued Table* 5.2.2

Kecamatan Subdistrict	Kakao/Cocoa	Cengkeh/Clove	Sagu/Sago	Pala/Nutmeg
(1)	(6)	(7)	(8)	(9)
Burau	1 545,3	3	0	0
Wotu	692,51	0	0	0
Tomoni	1 487,3	4,7	4,53	0
Tomoni Timur	12,65	0	0	0
Angkona	325,59	4,55	2,41	0
Malili	2,81	0	5,07	0
Towuti	0	0	0	0
Nuha	90,45	0	0	0
Wasuponda	449,74	8,1	0	0
Mangkutana	105,45	0	0,6	0
Kalaena	195,6	0	0	0
<b>Luwu Timur</b>	<b>4 907,40</b>	<b>20,35</b>	<b>12,61</b>	<b>0,00</b>

Catatan/Note: ...

Sumber/Source: Dinas Pertanian Kabupaten Luwu Timur/*Agriculture Service of Luwu Timur Regency*

### 5.3 KEHUTANAN FORESTRY

**Tabel 5.3.1 Luas Kawasan Hutan dan Perairan Menurut Kecamatan di Kabupaten Luwu Timur (ha), 2020**  
*Forest and Aquatic Area by Subdistrict in Luwu Timur Regency (ha), 2020*

Kecamatan Subdistrict	Tahun SK Year of Decree	Hutan Lindung Protection Forest	Suaka Alam dan Pelestarian Alam Sanctuary Reserve and Nature Conservation Area	Hutan Produksi Terbatas Limited Production Forest
(1)	(2)	(3)	(4)	(5)
Burau	2019	8 549,75	0,00	3 943,97
Wotu	2019	334,77	0,00	129,39
Tomoni	2019	16 252,34	0,00	0,00
Tomoni Timur	2019	0,00	0,00	0,00
Angkona	2019	890,70	2 918,50	3 186,78
Malili	2019	16 463,45	1 569,38	41 867,63
Towuti	2019	91 315,34	64 608,69	13 938,67
Nuha	2019	15 538,17	56 714,29	10 278,53
Wasuponda	2019	9 986,33	40 153,57	26 449,47
Mangkutana	2019	55 746,27	10 368,14	12 563,58
Kalaena	2019	0,00	1 931,70	13,90
<b>Luwu Timur</b>		<b>215 077,12</b>	<b>178 264,27</b>	<b>112 371,92</b>

Lanjutan Tabel/*Continued Table 5.3.1*

Kecamatan <i>Subdistrict</i>	Tahun SK <i>Year of Decree</i>	Hutan Produksi Tetap <i>Permanent Production Forest</i>	Hutan Produksi Dapat dikonversi <i>Convertible Production Forest</i>	Jumlah Luas Hutan dan Perairan <i>Total Forest Area and Water Area</i>
(1)	(2)	(6)	(7)	(8)
Burau	2019	676,90	1 134,82	14 305,44
Wotu	2019	0,00	0,00	464,16
Tomoni	2019	561,41	78,06	16 891,81
Tomoni Timur	2019	0,00	0,00	0,00
Angkona	2019	4 178,92	0,00	11 174,90
Malili	2019	1 176,84	0,00	61 077,30
Towuti	2019	5 790,63	0,00	175 653,33
Nuha	2019	3 905,57	0,00	86 436,56
Wasuponda	2019	1 421,66	0,00	78 011,03
Mangkutana	2019	14 684,06	10 308,72	103 670,77
Kalaena	2019	7,35	0,00	1 952,95
<b>Luwu Timur</b>		<b>32 403,34</b>	<b>11 521,60</b>	<b>549 638,25</b>

Catatan/Note: SK 362/MENLHK/SETJEN/PLA.0/5/2019

Sumber/Source: Kantor Kesatuan Pengelolaan Hutan Larona/Larona Forest Management Unit Office

**Tabel**  
**Table 5.3.2****Luas Kawasan Lindung Diluar Kawasan Hutan Menurut Kecamatan di Kabupaten Luwu Timur (ha), 2020**  
**Area of Protected Areas Outside of Forest Areas by Subdistrict in Luwu Timur Regency (ha), 2020**

Kecamatan Subdistrict	Hutan Lindung Protection Forest	Hutan Konservasi Conservation Forest
(1)	(2)	(3)
Burau	14 305,44	0,00
Wotu	464,16	0,00
Tomoni	16 891,81	0,00
Tomoni Timur	0,00	0,00
Angkona	8 256,40	2 918,50
Malili	59 507,92	1 569,38
Towuti	111 044,60	64 608,69
Nuha	29 722,27	56 714,29
Wasuponda	37 857,46	40 153,57
Mangkutana	93 302,63	10 368,14
Kalaena	21,25	1 931,70
<b>Luwu Timur</b>	<b>371 373,94</b>	<b>178 264,27</b>

Catatan/Note: SK 362/MENLHK/SETJEN/PLA.0/5/2019

Sumber/Source: Kantor Kesatuan Pengelolaan Hutan Larona/Larona Forest Management Unit Office

**5.4 PETERNAKAN  
LIVESTOCK**

**Tabel 5.4.1 Populasi Ternak Menurut Kecamatan dan Jenis Ternak di Kabupaten Luwu Timur(ekor), 2019-2020**  
*Livestock Population by Subdistrict and Kind of Livestock in Luwu Timur Regency(heads), 2019-2020*

Kecamatan Subdistrict	Sapi Potong/Beef Cattle		Kerbau/Buffalo	
	2019	2020	2019	2020
(1)	(2)	(3)	(4)	(5)
Burau	1 538	1 172	1	
Wotu	2 095	2 356	7	7
Tomoni	4 860	5 468	6	6
Tomoni Timur	2 193	1 618	65	44
Angkona	1 865	1 829	5	5
Malili	567	604	129	129
Towuti	563	705	656	275
Nuha	1 747	1 128	61	47
Wasuponda	1 148	835	83	45
Mangkutana	4 785	3 766	129	81
Kalaena	787	983	5	6
<b>Luwu Timur</b>	<b>22 148</b>	<b>20 464</b>	<b>1 147</b>	<b>645</b>

Lanjutan Tabel/*Continued Table* 5.4.1

Kecamatan Subdistrict	Kuda/Horse		Kambing/Goat		Babi/Pig	
	2019	2020	2019	2020	2019	2020
(1)	(6)	(7)	(8)	(9)	(10)	(11)
Burau	0	0	590	668	827	2 038
Wotu	0	0	1241	1 193	3343	3 343
Tomoni	0	0	713	675	2523	2 542
Tomoni Timur	0	0	942	668	8094	5 632
Angkona	0	0	305	235	287	378
Malili	0	0	1440	1 445	1604	1 604
Towuti	0	0	31	397	381	533
Nuha	0	0	412	447	502	472
Wasuponda	0	0	543	444	223	530
Mangkutana	0	0	4831	2 365	1150	2 925
Kalaena	0	0	3925	4 017	4240	4 452
<b>Luwu Timur</b>	<b>0</b>	<b>0</b>	<b>14 973</b>	<b>12 554</b>	<b>23 174</b>	<b>24 449</b>

Catatan/Note: ...

Sumber/Source: Dinas Pertanian Kabupaten Luwu Timur / *Agriculture Service of Luwu Timur Regency*

**Tabel 5.4.2** **Populasi Unggas Menurut Kecamatan dan Jenis Ternak di Kabupaten Luwu Timur(ekor), 2018-2019**  
**Poultry Population by Subdistrict and Kind of Livestock in Luwu Timur Regency(heads), 2018-2019**

Kecamatan Subdistrict	Ayam Kampung Native Chicken		Ayam Petelur Layer	
	2018	2019	2018	2019
(1)	(2)	(3)	(4)	(5)
Burau	17 098	0	1 700	1 700
Wotu	31 858	0	8 560	9 060
Tomoni	114 689	0	9 308	9 308
Tomoni Timur	220	0	0	49
Angkona	390	0	0	0
Malili	26 479	0	5 995	5 625
Towuti	11 032	0	1 168	1 168
Nuha	1 323	0	950	950
Wasuponda	9 384	0	0	1 700
Mangkutana	9 088	0	48 941	50 541
Kalaena	18 543	0	50 000	50 000
<b>Luwu Timur</b>	<b>240 104</b>	<b>0</b>	<b>126 622</b>	<b>130 101</b>

Lanjutan Tabel/*Continued Table* 5.4.2

Kecamatan Subdistrict	Ayam Pedaging Broiler		Itik/Itik Manila Duck	
	2018	2019	2018	2019
(1)	(2)	(3)	(4)	(5)
Burau	46 374	45 324	3 522	3 602
Wotu	265 969	265 969	3 324	4 171
Tomoni	0	0	1 984	4 164
Tomoni Timur	16 822	16 991	1 769	2 169
Angkona	12 448	9 062	1 177	530
Malili	288 225	281 665	1 697	3 299
Towuti	31 920	31 970	202	202
Nuha	32 333	37 983	342	342
Wasuponda	130 168	134 596	1 073	1 267
Mangkutana	101 412	101 412	7 635	6 745
Kalaena	24 676	26 672	5 610	7 510
<b>Luwu Timur</b>	<b>950 347</b>	<b>951 644</b>	<b>28 335</b>	<b>34 001</b>

Catatan/Note: ...

Sumber/Source: Dinas Pertanian Kabupaten Luwu Timur / *Agriculture Service of Luwu Timur Regency*



**Tabel 5.4.3** **Produksi Daging Ternak Menurut Kecamatan dan Jenis Ternak di Kabupaten Luwu Timur (kg), 2019**  
**Table** **Livestock Meat Production by Subdistrict and Kind of Livestock in Luwu Timur Regency (kg), 2019**

Kecamatan Subdistrict	Sapi Potong Beef Cattle	Kerbau Buffalo
(1)	(2)	(3)
Burau	20 299	465
Wotu	39 800	0
Tomoni	43 905	0
Tomoni Timur	16 308	0
Angkona	15 053	0
Malili	43 791	0
Towuti	21 325	0
Nuha	64 775	0
Wasuponda	6 842	1 085
Mangkutana	27 826	0
Kalaena	1 939	0
<b>Luwu Timur</b>	<b>301 863</b>	<b>1 550</b>

Lanjutan Tabel/*Continued Table 5.4.3*

Kecamatan <i>Subdistrict</i>	Kuda <i>Horse</i>	Kambing <i>Goat</i>	Babi <i>Pig</i>
(1)	(4)	(5)	(6)
Burau	0	1 804	940
Wotu	0	7 727	12 901
Tomoni	0	5 310	0
Tomoni Timur	0	3 642	7 364
Angkona	0	2 655	10 655
Malili	0	613	7 521
Towuti	0	0	0
Nuha	0	2 791	7 521
Wasuponda	0	987	4 910
Mangkutana	0	1 855	0
Kalaena	0	0	0
<b>Luwu Timur</b>	<b>0</b>	<b>27 384</b>	<b>51 812</b>

Catatan/*Note*: ...Sumber/*Source*: Dinas Pertanian Kabupaten Luwu Timur / *Agriculture Service of Luwu Timur Regency*

**Tabel 5.4.4** **Produksi Daging Unggas Menurut Kecamatan dan Jenis Ternak di Kabupaten Luwu Timur(kg), 2019**  
**Poultry Meat Production by Subdistrict and Kind of Livestock in Luwu Timur Regency(kg), 2019**

Kecamatan Subdistrict	Ayam Kampung Native Chicken	Ayam Petelur Layer	Ayam Pedaging Broiler	Itik/Itik Manila Duck
(1)	(2)	(3)	(4)	(5)
Burau	0	0	0	0
Wotu	0	0	163 787	6 701
Tomoni	0	0	1 870	15 257
Tomoni Timur	0	0	0	5 491
Angkona	0	0	3 485	26 125
Malili	0	0	24 353	1 590
Towuti	0	0	7 948	0
Nuha	0	0	7 905	0
Wasuponda	0	555	10 679	566
Mangkutana	0	0	86 785	7 867
Kalaena	0	0	2 338	0
<b>Luwu Timur</b>	<b>0</b>	<b>555</b>	<b>309 150</b>	<b>63 597</b>

Catatan/Note: ...

Sumber/Source: Dinas Pertanian Kabupaten Luwu Timur /Agriculture Service of Luwu Timur Regency

**Tabel**  
**Table 5.4.5****Produksi Telur Unggas dan Susu Sapi Menurut Kecamatan dan Jenis Ternak di Kabupaten Luwu Timur. 2019**  
***Poultry Egg Production and Cow Fresh Milk by Subdistrict and Kind of Livestock in Luwu Timur Regency. 2019***

<b>Kecamatan Subdistrict</b>	<b>Ayam Kampung Native Chicken (kg)</b>	<b>Ayam Petelur Layer (kg)</b>	<b>Itik/Itik Manila Duck (kg)</b>	<b>Susu Sapi Fresh Milk (liter)</b>
(1)	(2)	(3)	(4)	(5)
Burau	148 711	157 284	250 582	0
Wotu	205 288	811 246	247 593	0
Tomoni	172 474	861 176	208 065	0
Tomoni Timur	6 294	4 171	154 162	0
Angkona	464		56 284	0
Malili	190 485	520 425	196 716	0
Towuti	72 679	108 063	14 727	0
Nuha	3 269	87 894	24 934	0
Wasuponda	62 788	164 994	87 707	0
Mangkutana	60 859	4 659 091	526 572	0
Kalaena	121 091	4 626 000	455 184	0
<b>Luwu Timur</b>	<b>1 044 402</b>	<b>12 000 344</b>	<b>2 222 526</b>	<b>0</b>

Catatan/Note: ...

Sumber/Source: Dinas Pertanian Kabupaten Luwu Timur /Agriculture Service of Luwu Timur Regency

**Tabel** 5.4.6 **Jumlah Ternak yang Dipotong Menurut Kecamatan dan Jenis Ternak di Kabupaten Luwu Timur (ekor), 2019**  
**Table** 5.4.6 **Livestock Slaughtered by Sub District and Kind of Livestock in Luwu Timur Regency(heads), 2019**

Kecamatan Subdistrict	Jumlah Total
(1)	(2)
Sapi Potong/Beef Cattle	2 776
Kerbau/Buffalo	10
Kuda/Horse	0
Kambing/Goat	1 580
Domba/Sheep	0
Babi/Pig	1 154
Ayam Buras/Poultry	130 491
Ayam Pedaging/Broiler	366 754
Ayam Petelur/Layer	500

Catatan/Note: ...

Sumber/Source: Dinas Pertanian Kabupaten Luwu Timur /Agriculture Service of Luwu Timur Regency

## 5.5 PERIKANAN FISHERY

**Tabel 5.5.1** **Produksi dan Nilai Produksi Perikanan Tangkap Menurut Kecamatan dan Jenis Penangkapan di Kabupaten Luwu Timur, 2020**  
*Production and Value of Capture Fisheries by Subdistrict and Type of Captures in Luwu Timur Regency, 2020*

Kecamatan Subdistrict	Perikanan Laut Marine Fisheries		Perairan Umum Inland Fisheries		Jumlah Total	
	Volume Volume (ton)	Nilai Value (000 Rp)	Volume Volume (ton)	Nilai Value (000 Rp)	Volume Volume (ton)	Nilai Value (000 Rp)
(1)	(2)	(3)	(4)	(5)	(6)	(7)
Burau	641,011	7 287 593	0	0	641,011	7 287 593
Wotu	5 110,02	58 095 341	0	0	5 110,02	58 095 341
Tomoni	0	0	0	0	0	0
Tomoni Timur	0	0	0	0	0	0
Angkona	169,30	1 924 744	0	0	169,30	1 924 744
Malili	3 821,12	43 441 960	0	0	3 821,12	43 441 960
Towuti	0	0	202,06	2 297 201	202,06	2 297 201
Nuha	0	0	69,2	786 728	69,2	786 728
Wasuponda	0	0	0	0	0	0
Mangkutana	0	0	0	0	0	0
Kalaena	0	0	0	0	0	0
<b>Luwu Timur</b>	<b>9 741,452</b>	<b>110 749 638</b>	<b>271,26</b>	<b>3 083 929</b>	<b>10 012,712</b>	<b>113 833 567</b>

Catatan/Note: ...

Sumber/Source: Dinas Kelautan, Perikanan dan Pangan Kabupaten Luwu Timur /Sea and Fishery and Food Service of Luwu Timur Regency

**Tabel** 5.5.2  
**Table**

**Produksi dan Nilai Produksi Perikanan Tangkap di Perairan Umum Menurut Kecamatan dan Lokasi di Kabupaten Luwu Timur, 2019**  
*Production and Value of Inland Capture Fisheries by Subdistrict and Location in Luwu Timur Regency, 2019*

Kecamatan Subdistrict	Waduk Reservoir		Sungai River		Danau Lake	
	Volume Volume (ton)	Nilai Value (000 Rp)	Volume Volume (ton)	Nilai Value (000 Rp)	Volume Volume (ton)	Nilai Value (000 Rp)
(1)	(2)	(3)	(4)	(5)	(6)	(7)
Burau	0	0	0	0	0	0
Wotu	0	0	0	0	0	0
Tomoni	0	0	0	0	0	0
Tomoni Timur	0	0	0	0	0	0
Angkona	0	0	0	0	0	0
Malili	0	0	0	0	0	0
Towuti	0	0	0	0	200	2 273 781
Nuha	0	0	0	0	65,2	741 253
Wasuponda	0	0	0	0	0	0
Mangkutana	0	0	0	0	0	0
Kalaena	0	0	0	0	0	0
<b>Luwu Timur</b>	<b>0</b>	<b>0</b>	<b>0</b>	<b>0</b>	<b>265,2</b>	<b>3 015 034</b>

Lanjutan Tabel/*Continued Table 5.5.2*

Kecamatan <i>Subdistrict</i>	Rawa <i>Swamp</i>		Genangan Air <i>Puddle</i>		Jumlah <i>Total</i>	
	Volume <i>Volume</i> (ton)	Nilai <i>Value</i> (000 Rp)	Volume <i>Volume</i> (ton)	Nilai <i>Value</i> (000 Rp)	Volume <i>Volume</i> (ton)	Nilai <i>Value</i> (000 Rp)
(1)	(2)	(3)	(4)	(5)	(6)	(7)
Burau	0	0	0	0	0	0
Wotu	0	0	0	0	0	0
Tomoni	0	0	0	0	0	0
Tomoni Timur	0	0	0	0	0	0
Angkona	0	0	0	0	0	0
Malili	0	0	0	0	0	0
Towuti	0	0	0	0	200	2 273 781
Nuha	0	0	0	0	65,2	741 253
Wasuponda	0	0	0	0	0	0
Mangkutana	0	0	0	0	0	0
Kalaena	0	0	0	0	0	0
<b>Luwu Timur</b>	<b>0</b>	<b>0</b>	<b>0</b>	<b>0</b>	<b>265,2</b>	<b>3 015 034</b>

Catatan/*Note*: ...

Sumber/*Source*: Dinas Kelautan, Perikanan dan Pangan Kabupaten Luwu Timur /*Sea and Fishery and Food Service of Luwu Timur Regency*



**Tabel**  
**Table** 5.5.3

**Produksi dan Nilai Produksi Perikanan Budidaya Menurut Kecamatan dan Jenis Budidaya di Kabupaten Luwu Timur, 2020**  
*Production and Production Value of Aquaculture Fisheries by District and Type of Cultivation in Luwu Timur Regency, 2020*

Kecamatan Subdistrict	Budidaya Laut Marine Culture		Tambak Brackish Water Pond	
	Volume Volume (ton)	Nilai Value (000 Rp)	Volume Volume (ton)	Nilai Value (000 Rp)
(1)	(2)	(3)	(4)	(5)
Burau	79 084,3	182 883 171	1252	2 752 641
Wotu	68 735,7	158 951 829	3 473,5	7 636 753
Tomoni	0	0	0	0
Tomoni Timur	0	0	0	0
Angkona	0	0	57 238,4	125 841 997
Malili	0	0	104 558	229 876 784
Towuti	0	0	0	0
Nuha	0	0	0	0
Wasuponda	0	0	0	0
Mangkutana	0	0	0	0
Kalaena	0	0	0	0
<b>Luwu Timur</b>	<b>147 820</b>	<b>341 835 000</b>	<b>166 521,9</b>	<b>366 108 175</b>

Lanjutan Tabel/*Continued Table 5.5.3*

Kecamatan Subdistrict	Kolam <i>fresh Water Pond</i>		Keramba <i>Cage</i>	
	Volume <i>Volume</i> (ton)	Nilai <i>Value</i> (000 Rp)	Volume <i>Volume</i> (ton)	Nilai <i>Value</i> (000 Rp)
(1)	(6)	(7)	(8)	(9)
Burau	67,7	1 957 891	0	0
Wotu	61,0	1 764 604	0	0
Tomoni	49,2	1 423 253	0	0
Tomoni Timur	48,2	1 393 640	0	0
Angkona	104,1	3 011 099	0	0
Malili	127,2	3 678 650	0	0
Towuti	200,8	5 806 873	0	0
Nuha	32,8	948 759	0	0
Wasuponda	63,5	1 835 537	0	0
Mangkutana	193,7	5 602 108	0	0
Kalaena	46,1	1 334 185	0	0
<b>Luwu Timur</b>	<b>994,3</b>	<b>28 756 599</b>	<b>0</b>	<b>0</b>

Lanjutan Tabel/Continued Table 5.5.3

Kecamatan Subdistrict	Jaring Apung Floating Cage Net		Sawah Paddy Field		Jumlah Total	
	Volume Volume (ton)	Nilai Value (000 Rp)	Volume Volume (ton)	Nilai Value (000 Rp)	Volume Volume (ton)	Nilai Value (000 Rp)
(1)	(10)	(11)	(12)	(13)	(14)	(15)
Burau	0	0	0,33	9 827	80 404,3	187 603 530
Wotu	0	0	0,19	5 835	72 270,4	168 359 021
Tomoni	0	0	0,46	13 665	49,7	1 436 918
Tomoni Timur	0	0	0,52	15 661	48,7	1 409 301
Angkona	0	0	0,39	11 669	57 342,9	128 864 765
Malili	0	0	0,26	7 831	104 685,5	233 563 265
Towuti	0	0	1,68	49 134	202,5	5 856 007
Nuha	0	0	0,00	0	32,8	948 759
Wasuponda	0	0	0,65	19 500	64,2	1 855 037
Mangkutana	0	0	1,61	48 366	195,3	5 650 474
Kalaena	0	0	0,45	13 512	46,6	1 347 697
<b>Luwu Timur</b>	<b>0</b>	<b>0</b>	<b>6,54</b>	<b>195 000</b>	<b>315 342,7</b>	<b>736 894 774</b>

Catatan/Note: ...

Sumber/Source: Dinas Kelautan, Perikanan dan Pangan Kabupaten Luwu Timur /Sea and Fishery and Food Service of Luwu Timur Regency

Tabel  
Table 5.5.4

**Jumlah Rumah Tangga Perikanan Tangkap Menurut Kecamatan dan Subsektor di Kabupaten Luwu Timur, 2019 dan 2020**  
***Number of Fish Capture Households by Subdistrict and Subsector in Luwu Timur Regency, 2019 and 2020***

Kecamatan Subdistrict	Perikanan Laut Marine Fisheries		Perairan Umum Inland Fisheries		Jumlah Total	
	2019	2020	2019	2020	2019	2020
(1)	(2)	(3)	(4)	(5)	(6)	(7)
Burau	335	335	0	0	335	335
Wotu	571	581	0	0	571	581
Tomoni	0	0	0	0	0	0
Tomoni Timur	0	0	0	0	0	0
Angkona	206	206	0	0	206	206
Malili	678	685	0	0	678	685
Towuti	0	0	149	149	149	149
Nuha	0	0	26	26	26	26
Wasuponda	0	0	0	0	0	0
Mangkutana	0	0	0	0	0	0
Kalaena	0	0	0	0	0	0
<b>Luwu Timur</b>	<b>1 790</b>	<b>1 807</b>	<b>175</b>	<b>175</b>	<b>1 965</b>	<b>1 982</b>

Catatan/Note: ...

Sumber/Source: Dinas Kelautan, Perikanan dan Pangan Kabupaten Luwu Timur /Sea and Fishery and Food Service of Luwu Timur Regency

**Tabel 5.5.5** Jumlah Rumah Tangga Perikanan Budidaya Menurut Kecamatan dan Jenis Budidaya di Kabupaten Luwu Timur, 2020  
**Number of Aquaculture Households by Subdistrict and Type of Aquaculture in Luwu Timur Regency, 2020**

Kecamatan Subdistrict	Budidaya Laut Marine Culture	Tambak Brackish Water Pond	Kolam Fresh Water Pond
(1)	(2)	(3)	(4)
Burau	362	126	22
Wotu	197	159	19
Tomoni	0	0	34
Tomoni Timur	0	0	23
Angkona	0	502	50
Malili	0	2 517	40
Towuti	0	0	116
Nuha	0	0	10
Wasuponda	0	0	44
Mangkutana	0	0	93
Kalaena	0	0	17
<b>Luwu Timur</b>	<b>559</b>	<b>3 304</b>	<b>468</b>

Lanjutan Tabel/*Continued Table 5.5.5*

Kecamatan Subdistrict	Keramba Cage	Jaring Apung Floating Cage Net	Sawah Paddy Field	Jumlah Total
(1)	(5)	(6)	(7)	(8)
Burau	0	0	8	518
Wotu	0	0	5	380
Tomoni	0	0	12	46
Tomoni Timur	0	0	14	37
Angkona	0	0	10	562
Malili	0	0	7	2.564
Towuti	0	0	44	160
Nuha	0	0	0	10
Wasuponda	0	0	17	61
Mangkutana	0	0	43	136
Kalaena	0	0	12	29
<b>Luwu Timur</b>	<b>0</b>	<b>0</b>	<b>172</b>	<b>4.503</b>

Catatan/*Note*: ...

Sumber/*Source*: Dinas Kelautan, Perikanan dan Pangan Kabupaten Luwu Timur /*Sea and Fishery and Food Service of Luwu Timur Regency*

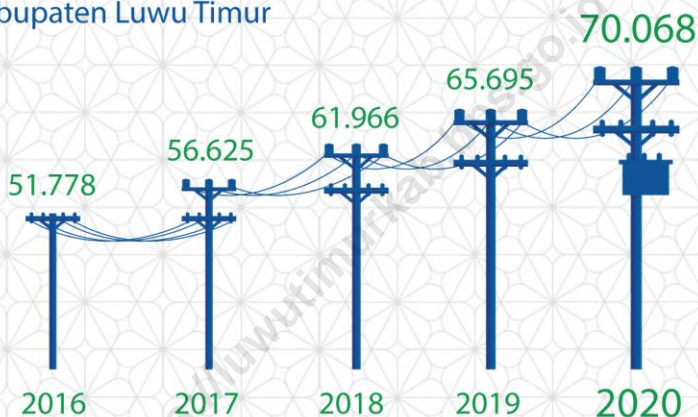
**Tabel 5.5.6** Jumlah Perahu/Kapal Menurut Kecamatan dan Jenis Perahu/Kapal di Kabupaten Luwu Timur, 2019  
**Number of Fishing Boats by Subdistrict and Type of Fishing Boats in Luwu Timur Regency, 2019**

Kecamatan Subdistrict	Perahu Tanpa Motor Nonpowered Moat	Perahu Motor Tempel Outboard Motorboat	Kapal Motor Inboard Motorboat
(1)	(2)	(3)	(4)
Burau	0	332	4
Wotu	0	560	19
Tomoni	0	0	0
Tomoni Timur	0	0	0
Angkona	0	206	0
Malili	37	627	17
Towuti	0	149	0
Nuha	0	26	0
Wasuponda	0	0	0
Mangkutana	0	0	0
Kalaena	0	0	0
<b>Luwu Timur</b>	<b>37</b>	<b>1 900</b>	<b>40</b>

Catatan/Note: ...

Sumber/Source: Dinas Kelautan, Perikanan dan Pangan Kabupaten Luwu Timur /Sea and Fishery and Food Service of Luwu Timur Regency

## Jumlah Pelanggan Listrik PLN di Kabupaten Luwu Timur



Di Kabupaten Luwu Timur  
tahun 2020 pelanggan PDAM  
mencapai 15.024 pelanggan.





## PENJELASAN TEKNIS

1. **Pengumpulan data industri besar dan sedang** dilakukan melalui Survei Industri Besar dan Sedang yang dilaksanakan setiap tahun secara lengkap (sensus) sejak tahun 1975. Survei Industri Besar dan Sedang mencakup semua perusahaan industri yang mempunyai tenaga kerja 20 orang atau lebih dengan menggunakan kuesioner II A.
2. **Klasifikasi industri** yang digunakan dalam survei ini berdasar kepada Klasifikasi Baku Lapangan Usaha Indonesia (KBLI). KBLI adalah klasifikasi lapangan usaha yang berdasar kepada International Standard Industrial Classification of All Economic Activities (ISIC) revisi 4 yang telah disesuaikan dengan kondisi Indonesia.
3. **Industri manufaktur** adalah suatu kegiatan ekonomi yang melakukan kegiatan mengubah suatu barang dasar secara mekanis, Kimia, atau dengan tangan sehingga menjadi barang jadi/setengah jadi. dan atau barang yang kurang nilainya menjadi barang yang lebih tinggi nilainya. dan sifatnya lebih dekat kepada pemakai akhir. Termasuk dalam kegiatan ini adalah jasa industri dan pekerjaan perakitan.

## TECHNICAL NOTES

1. **Data collection of large and medium scale manufacturing** is conducted through The Large and Medium Manufacturing Establishment Survey that has been done annually for all industries (census) since 1975. The Large and Medium Manufacturing Establishment Survey covers all manufactures/ industries with 20 workers or more by questionnaire II A.
2. **The industrial classification** adopted in this survey refers to the Klasifikasi Baku Lapangan Usaha Indonesia (KBLI). KBLI is classification of economic activities based on the International Standard Industrial Classification of All Economic Activities (ISIC rev 4) that has been modified according to the local condition in Indonesia.
3. **Manufacturing industry** is defined as an economic activity processing basic goods mechanically, chemicals or manually into final or intermediate goods. It is also defined as processing of lower value goods into higher value goods as final or intermediate products. The activities also include services for manufacturing and assembling.

4. **Perusahaan atau usaha industri** adalah suatu unit (kesatuan) usaha yang melakukan kegiatan ekonomi, bertujuan menghasilkan barang atau jasa, terletak pada suatu bangunan atau lokasi tertentu, dan mempunyai catatan administrasi tersendiri mengenai produksi dan struktur biaya serta ada seorang atau lebih yang bertanggung jawab atas usaha tersebut.
5. **Industri manufaktur** dikelompokkan ke dalam 4 golongan berdasarkan banyaknya pekerja, yaitu: industri besar (100 orang pekerja atau lebih), industri sedang/menengah (20–99 orang pekerja), industri kecil (5–19 orang pekerja), dan industri mikro (1–4 orang pekerja).
6. **Pelanggan** adalah individu atau kelompok, baik rumah tangga, perusahaan atau institusi non profit yang membeli air bersih dari perusahaan air bersih.
7. **Air disalurkan** adalah volume air bersih dari perusahaan air bersih.
4. **A manufacturing establishment** is defined as a production unit engaged in economic activity, producing goods or services, located in a building or in a certain location, keeping a business record concerning the production and cost structure, and having a person or more that are responsible to those activities.
5. **Manufacturing industries** are categorized into four groups, based on the number of employees: large scale manufacturing (100 employees or more), medium scale manufacturing (20–99 employees), small scale manufacturing (5–19 employees), and micro industry (1–4 employees).
6. **Customers** are individuals or groups, whether household, company or non-profit institutions that buy water supply from water supply establishment.
7. **Distributed water** is the volume of water supply from water supply establishment.

**URAIAN****DESCRIPTION****Pertambangan**

Produksi Nikel Mate PT Vale Tbk tahun 2019 sebesar 71.025 metrik ton, jumlah ini menurun 5,05% dibanding tahun 2018. Produksi tertinggi terjadi pada triwulan 4 sebanyak 20.494 metrik ton.

**Mining**

*Nikkel Mate production by PT Vale Tbk in 2019 is 71.025 metric tons, this number decreased 5.05% compared to 2018. The highest production occurs on 4th Quarterly, with production 20.494 metric tons*

**Energi**

Jumlah pelanggan PDAM pada tahun 2020 mencapai 15.024 pelanggan, meningkat bila dibandingkan dengan tahun 2019 sebanyak 11.654 pelanggan.

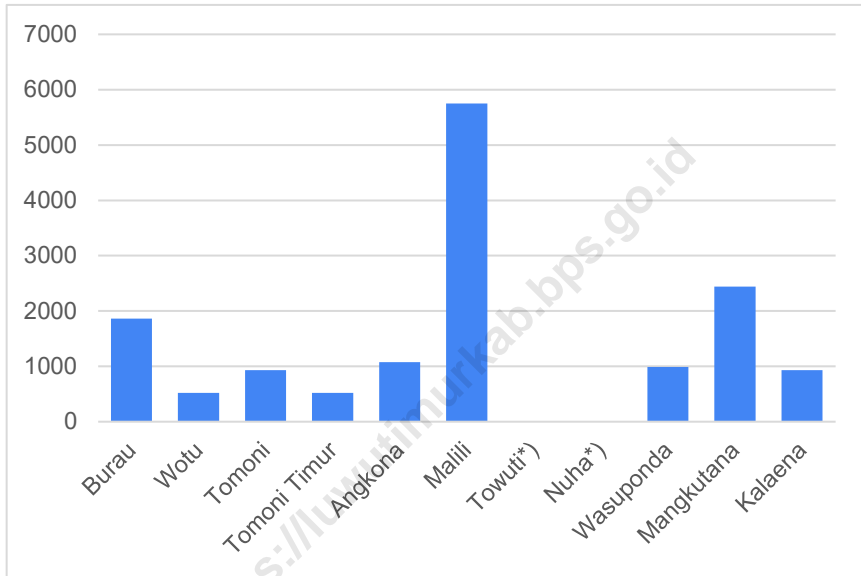
**Energy**

*In 2020, number of customers of Regional Water Supply Company reached 15,024 customer increased when compared to 2019 as many as 11,654 customers*

Jumlah pelanggan PLN pada tahun 2019 mencapai 65.695 pelanggan, meningkat bila dibanding dengan tahun 2018 yang mencapai 61.966 pelanggan.

*In 2019 number of customers Fare Company reached 65.695 customers, increased when compared to 2018 as many as 61.966 customers.*

**Gambar 6.1** Jumlah Pelanggan PDAM Menurut Kecamatan di Kabupaten Luwu Timur, 2020  
**Number of PDAM Customers by Subdistrict in Luwu Timur Regency, 2020**



Catatan/Note: \*) Tidak menggunakan PDAM/ Do not use PDAM

Sumber/Source: PDAM Luwu Timur/Water Supply Company of Luwu Timur

**Tabel**  
**Table** 6.1

**Daya Terpasang, Produksi, dan Distribusi Listrik PT. PLN (Persero) pada Cabang/Ranting PLN Menurut Kantor Unit Layanan Pelanggan (ULP) di Kabupaten Luwu Timur, 2020**  
*Installed Electricity Power, Production, and Distribution of PT. PLN (Persero) at PLN Branch by Customer Service Units Office in Luwu Timur Regency, 2020*

Unit Layanan Pelanggan (ULP) Customer Service Unit	Daya Terpasang Installed Electricity Power (KW)	Produksi Listrik Electricity Production (KWh)	Listrik Terjual Electricity Sold (KWh)	Dipakai Sendiri Own Used (KWh)	Susut/Hilang Shrinkage/Lost (KWh)
(1)	(2)	(3)	(4)	(5)	(6)
ULP Tomoni	35 696	42 240 700	52 901 199	0	0
ULP Malili	34 372	49 274 950	6 097 873	0	0
<b>Luwu Timur</b>	<b>70 068</b>	<b>91 515 650</b>	<b>58 999 072</b>	<b>0</b>	<b>0</b>

Catatan/Note: ULP Tomoni memiliki lingkup kerja di kecamatan Burau, Wotu, Tomoni, Tomoni Timur, Mangkutana, sebagian kecamatan Wotu, sebagian kecamatan Kalaena dan sebagian kecamatan Angkona/ *ULP Tomoni has a scope of work in Burau, Wotu, Tomoni, Tomoni Timur, Mangkutana subdistrict, parts of Wotu subdistrict, part of Kalaena subdistrict and part of Angkona subdistrict*

ULP Malili memiliki lingkup kerja di Kecamatan Malili, Towuti, Nuha, Wasuponda, sebagian kecamatan Wotu, sebagian kecamatan Kalaena dan sebagian kecamatan Angkona/ *Malili ULP has scope of work in Malili, Towuti, Nuha, Wasuponda Subdistricts, parts of Wotu subdistrict, part of Kalaena subdistrict and part of Angkona subdistrict*

Sumber/Source: PLN Luwu Timur/ *State Electricity of Luwu Timur Regency*

**Tabel**  
**Table** 6.2

**Jumlah Pelanggan Listrik PLN Menurut Kantor Unit Layanan Pelanggan (ULP) di Kabupaten Luwu Timur, 2016–2020**  
**Number of PLN Electricity Customers by Customer Service Unit Office in Luwu Timur Regency, 2016–2020**

<b>Unit Layanan Pelanggan (ULP)</b> <b>Customer Service Unit</b>	<b>2016</b>	<b>2017</b>	<b>2018</b>	<b>2019</b>	<b>2020</b>
(1)	(2)	(3)	(4)	(5)	(6)
ULP Tomoni	26 841	29 281	32 099	33 840	35 696
ULP Malili	24 937	27 344	29 867	31 855	34 372
<b>Luwu Timur</b>	<b>51 778</b>	<b>56 625</b>	<b>61 966</b>	<b>65 695</b>	<b>70 068</b>

Catatan/Note: ULP Tomoni memiliki lingkup kerja di kecamatan Burau, Wotu, Tomoni, Tomoni Timur, Mangkutana, sebagian kecamatan Wotu, sebagian kecamatan Kalaena dan sebagian kecamatan Angkona/ *ULP Tomoni has a scope of work in Burau, Wotu, Tomoni, Tomoni Timur, Mangkutana subdistrict, parts of Wotu subdistrict, part of Kalaena subdistrict and part of Angkona subdistrict*

ULP Malili memiliki lingkup kerja di Kecamatan Malili, Towuti, Nuha, Wasuponda, sebagian kecamatan Wotu, sebagian kecamatan Kalaena dan sebagian kecamatan Angkona/ *Malili ULP has scope of work in Malili, Towuti, Nuha, Wasuponda Subdistricts, parts of Wotu subdistrict, part of Kalaena subdistrict and part of Angkona subdistrict*

Sumber/Source: PLN Luwu Timur/ *State Electricity of Luwu Timur Regency*

**Tabel**  
**Table 6.3****Jumlah Pelanggan PDAM dan Air yang Disalurkan Menurut Kecamatan di Kabupaten Luwu Timur, 2020**  
**Number of PDAM Customers and Distributed Water by Subdistrict in Luwu Timur Regency, 2020**

Kecamatan Subdistrict	Pelanggan Number of Customers	Air Disalurkan Distributed Water (m <sup>3</sup> )	Nilai Value (Rp)
(1)	(2)	(3)	(4)
Burau	1 860	267 946	437 581 400
Wotu	518	129 090	191 471 050
Tomoni	934	104 493	214 747 650
Tomoni Timur	520	59 807	108 914 700
Angkona	1 079	117 516	202 977 300
Malili	5 751	1 505 165	2 982 234 150
Towuti *)	-	-	-
Nuha *)	-	-	-
Wasuponda	988	144 121	254 268 450
Mangkutana	2 444	443 033	819 388 800
Kalaena	930	52 935	98 454 900
<b>Luwu Timur</b>	<b>15 024</b>	<b>2 824 106</b>	<b>5 310 038 400</b>

Catatan/Note: \*) Tidak menggunakan PDAM/ Do not use PDAM

Sumber/Source: PDAM Luwu Timur/Water Supply Company of Luwu Timur



**Tabel**  
**Table** 6.4**Banyaknya Pelanggan PDAM Menurut Jenis Konsumen di Kabupaten Luwu Timur, 2018-2020**  
**Number of Customer of Regional Water Supply Company by Type of Customer in Luwu Timur Regency, 2018-2020**

Jenis Konsumen Type of Consumen	2018	2019	2020
(1)	(2)	(3)	(4)
<b>Sosial/Social</b>			
Umum/Public	94	111	122
Khusus/Private	98	111	119
<b>Non Niaga/Non Commercial</b>			
Rumah tangga/Household	5 722	10 599	14 495
Instansi Pemerintah/Government Institution	95	109	117
<b>Niaga/Commercial</b>			
Kecil/Small	502	667	685
Besar/Big	46	47	51
<b>Industri/Industry</b>			
Kecil/Small	0	0	0
Besar/Big	0	0	0
<b>Khusus/Private</b>			
Pelabuhan/Port	0	0	
Lainnya/Others	0	4	5
<b>Luwu Timur</b>	<b>6 557</b>	<b>11 648</b>	<b>15 594</b>

Catatan/Note: ...

Sumber/Source: PDAM Luwu Timur/Water Supply Company of Luwu Timur

**Tabel**  
**Table** 6.5

**Banyaknya Air Minum Yang Disalurkan(m3) Menurut Jenis  
Konsumen di Kabupaten Luwu Timur, 2018-2020**  
**Number of Clean Water Distributed(m3) by Type of Customer  
in Luwu Timur Regency, 2018-2020**

Jenis Konsumen Type of Conusmen	2018	2019	2020
(1)	(2)	(3)	(4)
<b>Sosial/Social</b>			
Umum/Public	57 292	57 478	62 774
Khusus/Private	169 898	169 057	152 026
<b>Non Niaga/Non Commercial</b>			
Rumahtangga/Household	1 611 813	1 717 030	2 154 255
Instansi Pemerintah/Government Institution	129 977	133 079	104 724
<b>Niaga/Commercial</b>			
Kecil/Small	294 539	293 687	300 957
Besar/Big	15 083	16 548	31 073
<b>Industri/Industry</b>			
Kecil/Small	0	0	0
Besar/Big	0	0	0
<b>Khusus/Private</b>			
Pelabuhan/Port	0	0	0
Lainnya/Others	0	18 767	18 297
<b>Luwu Timur</b>	<b>2 278 602</b>	<b>2 405 646</b>	<b>2 824 106</b>

Catatan/Note: ...

Sumber/Source: PDAM Luwu Timur/Water Supply Company of Luwu Timur

**Tabel**  
**Table 6.6****Jumlah Nilai Air Minum Yang Disalurkan(Rp) Menurut Jenis  
Konsumen di Kabupaten Luwu Timur, 2018-2020**  
**Number of Values of Clean Water Distributed(Rp) by Type of  
Customer in Luwu Timur Regency, 2018-2020**

Jenis Konsumen Type of Consumen	2018	2019	2020
(1)	(2)	(3)	(4)
<b>Sosial/Social</b>			
Umum/Public	37 680 300	47 525 200	46 117 350
Khusus/Private	193 464 300	201 806 200	172 490 850
<b>Non Niaga/Non Commercial</b>			
Rumah tangga/Household	2684 362 950	3136 847 850	3421 320 000
Instansi Pemerintah/Government Institution	261 883 200	276 841 450	209 458 500
<b>Niaga/Commercial</b>			
Kecil/Small	659 970 000	694 832 850	704 263 030
Besar/Big	67 815 000	78 518 700	138 247 500
<b>Industri/Industry</b>			
Kecil/Small	0	0	0
Besar/Big	0	0	0
<b>Khusus/Private</b>			
Pelabuhan/Port	0	0	0
Lainnya/Others	0	27 212 150	26 530 650
<b>Luwu Timur</b>	<b>3905 175 750</b>	<b>4463 584 400</b>	<b>4718 427 880</b>

Catatan/Note: ...

Sumber/Source: PDAM Luwu Timur/Water Supply Company of Luwu Timur

**Tabel**  
**Table** 6.7

**Jumlah Listrik yang Disalurkan, Produksi, Tenaga Kerja dan Pelanggan PLN Menurut ULP di Kabupaten Luwu Timur Tahun, 2019-2020**  
**Number of Electricity Distributed, Production, Employee and Customer of State Electricity Company by ULP in Luwu Timur Regency, 2019- 2020**

Uraian Description	Satuan Unit	ULP Malili		ULP Tomoni	
		2019	2020	2019	2020
(1)	(2)	(3)	(4)	(5)	(6)
Jumlah Listrik yang Disalurkan Electricity Distributed	KWh	5 811 328	6 097 873	4 413 615	4 715 508
Nilai Produksi Production Value	Rupiah/Rupiahs	7 285 575 057	7 157 460 267	4 665 576 745	4 259 437 362
Jumlah Tenaga Kerja Number of Employee	Orang/Persons	87	85	59	59
Jumlah Pelanggan Number of Customer	Rumah Tangga/ Household	31 855	34 372	33 840	35 696

Catatan/Note: ULP Tomoni memiliki lingkup kerja di kecamatan Burau, Wotu, Tomoni, Tomoni Timur, Mangkutana, sebagian kecamatan Wotu, sebagian kecamatan Kalaena dan sebagian kecamatan Angkona/ ULP Tomoni has a scope of work in Burau, Wotu, Tomoni, Tomoni Timur, Mangkutana subdistrict, parts of Wotu subdistrict, part of Kalaena subdistrict and part of Angkona subdistrict

ULP Malili memiliki lingkup kerja di Kecamatan Malili, Towuti, Nuha, Wasuponda, sebagian kecamatan Wotu, sebagian kecamatan Kalaena dan sebagian kecamatan Angkona/ Malili ULP has scope of work in Malili, Towuti, Nuha, Wasuponda Subdistricts, parts of Wotu subdistrict, part of Kalaena subdistrict and part of Angkona subdistrict

Sumber/Source: PLN Luwu Timur/ State Electricity of Luwu Timur Regency

**Tabel 6.8** Jumlah Pelanggan PLN Menurut Jenis Tarif di Kabupaten Luwu Timur, 2018-2020  
**Table 6.8** Number of Customer of State Electricity Company by Fare Type in Luwu Timur Regency, 2018-2020

Jenis Tarif Fare Type	2018	2019	2020
(1)	(2)	(3)	(4)
<b>Tarif Sosial/Social Fare</b>			
S1	0	0	0
S2	1 391	7 749	1 593
S3	1	1	1
<b>Tarif Rumah Tangga/Household Fare</b>			
R1	57 043	60 566	64 059
R2	620	759	1304
R3	27	32	40
R4	0	0	0
<b>Tarif Bisnis/Business Fare</b>			
B1	2 076	1 984	2 112
B2	328	349	384
B3	3	4	4
B4	0	0	0
<b>Tarif Industri/Industry Fare</b>			
I1	3	2	3
I2	18	21	25
I3	5	5	4
I4	0	0	0
<b>Tarif Pemerintah/Umum/Government Fare</b>			
P1	392	433	456
P2	0	0	0
P3	50	51	51
<b>Luwu Timur</b>	<b>1 456</b>	<b>71 980</b>	<b>70 050</b>

Catatan/Note:

Sumber/Source: PLN Luwu Timur/ State Electricity of Luwu Timur Regency

**Tabel**  
**Table** 6.9

**Jumlah KVA Tersambung Menurut Jenis Tarif di Kabupaten Luwu Timur, 2018-2020**  
**Number of KVA Connected by Fare Type in Luwu Timur Regency, 2018-2020**

Jenis Tarif Fare Type	2018	2019	2020
(1)	(2)	(3)	(4)
<b>Tarif Sosial/Social Fare</b>			
S1	0	788 100	0
S2	2 577 650	2 179 400	3 115 541
S3	555 000	555 000	1 571 288
<b>Tarif Rumah Tangga/Household Fare</b>			
R1	53 506 800	57 532 350	70 754 582
R2	2 339 800	2 878 900	4 303 052
R3	335 700	375 300	413.866
R4	0	0	0
<b>Tarif Bisnis/Business Fare</b>			
B1	3 820 000	3 868 250	5 125 412
B2	5 153 000	5 568 800	7 359 421
B3	930 000	1 170 000	1 138 168
B4	0	0	0
<b>Tarif Industri/Industry Fare</b>			
I1	15 400	8 800	11 000
I2	1 827 500	2 060 500	2.657.966
I3	3 635 000	4 465 000	262.948
I4	0	0	0
<b>Tarif Pemerintah/Umum/Government Fare</b>			
P1	2 348 800	2 497 500	2 575 863
P2	0	0	0
P3	522 200	566 200	858 226
<b>Luwu Timur</b>	<b>77 620 750</b>	<b>84 654 900</b>	<b>100 228 733</b>

Catatan/Note:

Sumber/Source: PLN Luwu Timur/ State Electricity of Luwu Timur Regency

**Tabel 6.10** Jumlah KWH Terjual Menurut Jenis Tarif di Kabupaten Luwu Timur, 2018-2020  
**Table 6.10** Number and Value of Sold KWh by Fare Type in Luwu Timur Regency, 2018-2020

Jenis Tarif Fare Type	2018	2019	2020
(1)	(2)	(3)	(4)
<b>Tarif Sosial/Social Fare</b>			
S1	0	0	0
S2	262 250	305 175	161 446
S3	87 905	123 672	0
<b>Tarif Rumah Tangga/Household Fare</b>			
R1	6 249 336	6 895 620	3 905 969
R2	274 389	338 631	365 355
R3	35 386	43 043	44 810
R4	0	0	0
<b>Tarif Bisnis/Business Fare</b>			
B1	607 009	613 675	397 602
B2	810 305	915 474	647 310
B3	132 748	174 764	137 540
B4	0	0	0
<b>Tarif Industri/Industry Fare</b>			
I1	1 696	352	352
I2	176 413	189 338	75 227
I3	145 848	177 664	0
I4	0	0	0
<b>Tarif Pemerintah/Umum/Government Fare</b>			
P1	5 181	7 165	14 569
P2	278 573	303 967	242 917
P3	0	0	0
P3	98 567	136 403	104 776
<b>Luwu Timur</b>	<b>9 165 606</b>	<b>10 224 943</b>	<b>6 097 873</b>

Catatan/Note: data tahun 2020 belum termasuk data dari ULP Tomoni/ 2020 data does not include data from ULP Tomoni

Sumber/Source: PLN Luwu Timur/ State Electricity of Luwu Timur Regency

**Tabel**  
**Table 6.11****Produksi Nikel PT Vale Per Triwulanan di Kabupaten Luwu Timur(Metrik Ton), 2018 - 2020**  
**Nikkel Production of PT Vale Per Quarterly in Luwu Timur Regency(Metrik Tons), 2018 - 2020**

<b>Periode</b> <b>Period</b>	<b>2018</b>	<b>2019</b>	<b>2020</b>
(1)	(2)	(3)	(4)
Triwulan I/Quarter I	17 141	13 080	17 614
Triwulan II/Quarter II	18 893	17 631	18 701
Triwulan III/Quarter III	18 192	19 820	19 477
Triwulan IV/Quarter IV	20 579	20 494	...
<b>Jumlah/Total</b>	<b>74 805</b>	<b>71 025</b>	<b>...</b>

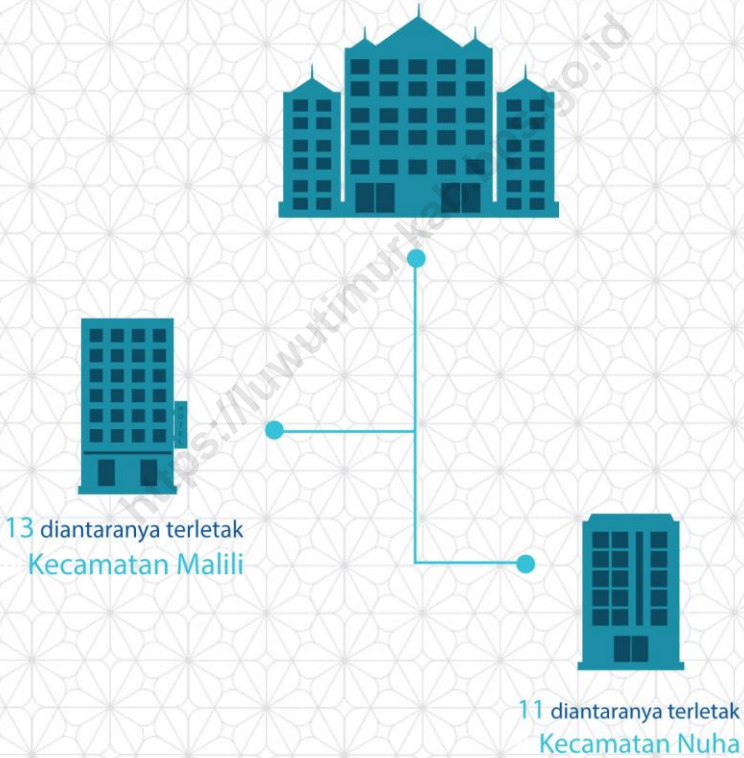
Catatan/Note:

Sumber/Source: BPS, Survei Perusahaan Manufaktur Tahunan/BPS-Statistics Indonesia, Annual Manufacturing Establishment Survey





Di Kabupaten Luwu Timur tahun 2019  
terdapat **38 Akomodasi Hotel**





## PENJELASAN TEKNIS

1. **Wisatawan mancanegara (wisman)** ialah setiap pengunjung yang mengunjungi suatu negara di luar tempat tinggalnya, didorong oleh satu atau beberapa keperluan tanpa bermaksud memperoleh penghasilan di tempat yang dikunjungi dan lamanya kunjungan tersebut tidak lebih dari satu tahun (12 bulan). Definisi ini mencakup 2 (dua) kategori wisatawan mancanegara, yaitu :
  - a. Wisatawan (turis) ialah setiap pengunjung seperti definisi di atas yang tinggal paling sedikit 24 jam, akan tetapi tidak lebih dari 1 (satu) tahun di tempat yang dikunjungi. dengan maksud antara lain: berlibur, rekreasi, olah raga, bisnis, menghadiri pertemuan, studi, dan kunjungan dengan alasan kesehatan.
  - b. Excursionist ialah setiap pengunjung seperti definisi di atas yang tinggal kurang dari 24 jam di tempat yang dikunjungi (termasuk "Cruise passengers"), Cruise Passengers ialah setiap pengunjung yang tiba di suatu negara di mana mereka tidak menginap di akomodasi yang tersedia di negara tersebut, misalnya dengan kapal laut.

## TECHNICAL NOTES

1. **An International Visitor** is any person visiting a country other than his usual place of residence for any reason other than for earning income in the country visited, and the length of stay is no more than one year (12 months). This definition covers two categories of foreign visitors. namely :
  - a. "Tourist" is any visitor staying for at least 24 hours. but no more than one year. in the country visited, with the intention of visiting. and for any of these purposes: Pleasure, recreation and sports, Business, visiting friends and relatives, missions. attending meetings, conferences, visit for health reasons and study.
  - b. "Excursionist" is any visitor staying less than 24 hours in the country visited including, "Cruise Passengers", i.e. visitors arriving in a country without staying in any accommodation available in the visited country.

2. **Rata-rata lama tinggal** adalah rata-rata waktu tinggal wisatawan mancanegara di Indonesia untuk satu kali kunjungan.
  3. **Usaha penyediaan akomodasi** adalah usaha yang menyediakan pelayanan penginapan yang dapat dilengkapi dengan pelayanan pariwisata lainnya. Usaha penyediaan akomodasi dapat berupa hotel, vila, pondok wisata, bumi perkemahan, persinggahan caravan, dan akomodasi lainnya yang digunakan untuk tujuan pariwisata.
  4. **Hotel** adalah penyediaan akomodasi secara harian berupa kamar-kamar di dalam satu bangunan yang dapat dilengkapi dengan jasa pelayanan makan dan minum, kegiatan hiburan dan atau fasilitas lainnya. Hotel terdiri dari hotel berbintang dan hotel non- bintang.
  5. **Hotel bintang** adalah usaha penyediaan jasa pelayanan penginapan, makan minum serta jasa lainnya bagi umum dengan menggunakan sebagian atau seluruh bangunan. Usaha ini dikelola secara komersial serta memenuhi ketentuan persyaratan sebagai hotel bintang (termasuk berlian) yang ditetapkan dalam surat keputusan instansi yang membinanya. Misalnya hotel bintang lima. hotel bintang
2. **Average length** of stay is the average stay duration of foreign visitor in Indonesia for one trip.
  3. **The business of providing accommodation** is a business that provides specialty services that can be equipped with other tourism services, It includes hotel, villa, cottage, camping, caravan stop, and other accommodation that are used for tourism purposes.
  4. **Hotel** is a daily supply of accommodation rooms within a building which can be equipped with eating and drinking services, entertainment activities and/or other facilities. Hotel consists of a classified hotel and a non-classified hotel.
  5. **A star hotel** is the business of providing an accommodation, eating and drinking as well as other services for the public by using a building or a part of a building. It is managed commercially and meets specified requirements as a star hotel (including diamonds) set forth in the decree of fostering agency. For example. five star hotel. four star hotel. and so on.

empat dan seterusnya.

- 6. Tingkat penghunian kamar hotel** adalah persentase banyaknya malam kamar yang dihuni terhadap banyaknya malam kamar yang tersedia.
- 6. Room occupancy rate** is the number of room-nights occupied divided by the number of room-nights available, multiplied by 100 percent.
- 7. Rata-rata lamanya tamu menginap** adalah banyaknya malam tempat tidur yang terpakai (malam tamu) dengan banyaknya tamu yang menginap di hotel atau akomodasi lainnya.
- 7. Average length of stay** is the number of bed-nights used (guest night) divided by the number of guests coming to spend the night at the accommodation.

<https://luwutimurkab.bps.go.id/>

**URAIAN**

Pada tahun 2020, terdapat 57 rumah makan/restoran di Luwu Timur. Kecamatan dengan jumlah rumah makan/restoran terbanyak adalah Kecamatan Malili sebanyak 14 rumah makan/restoran.

Sementara itu pada tahun yang sama, jumlah akomodasi hotel yang ada di Kabupaten Luwu Timur mencapai 38 buah. Kecamatan Malili memiliki jumlah akomodasi hotel terbanyak yaitu 13 akomodasi. Selanjutnya kecamatan Nuha dengan jumlah akomodasi hotel sebanyak 11 akomodasi.

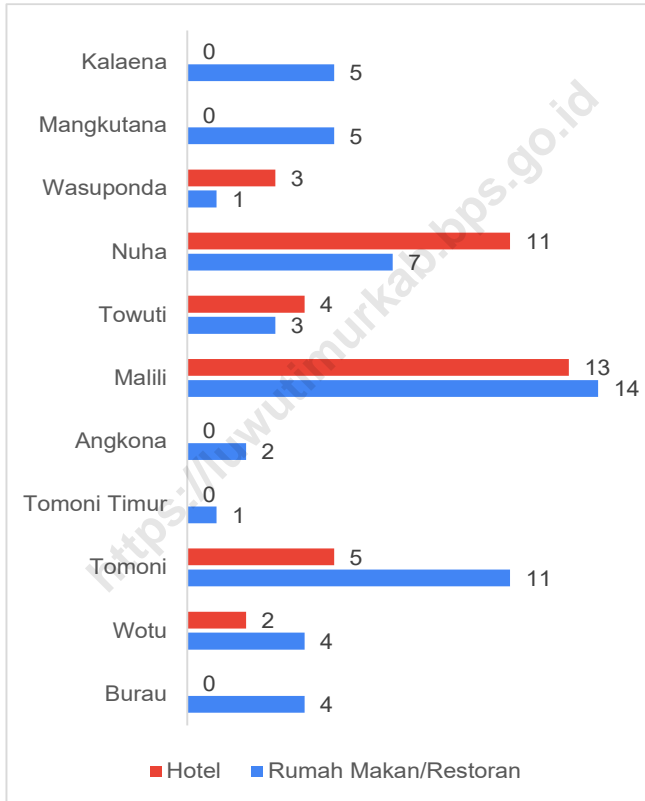
**DESCRIPTION**

*In 2020, there are 57 restaurants / restaurants in East Luwu. Malili is subdistrict with the highest number of restaurants / restaurants with 14 restaurants / restaurants.*

*Beside of that in the same year, the number of hotel accommodation in Luwu Timur Regency reached 38 hotels. Malili Subdistrict has the most number of hotel accommodations, are 13 accommodations. Subsequently Nuha Subdistrict with a total of 11 hotel accommodations.*

**Gambar** 7.1  
**Figures**

**Jumlah Akomodasi Hotel dan Rumah Makan/Restoran Menurut Kecamatan di Kabupaten Luwu Timur, 2019**  
**Number of Hotel Accomodation and Restaurants by Subdistrict in Luwu Timur Regency, 2019**



Sumber/Source: Dinas Pariwisata, Kebudayaan, Pemuda dan Olahraga Kabupaten Luwu Timur/ *Tourism, Culture, Youth and Sports Office of Luwu Timur Regency*  
BPS, Survei Perusahaan/Usaha Jasa Akomodasi/BPS- *Accommodation Services Establishment Survey*



**Tabel 7.1** Jumlah Rumah Makan/Restoran Menurut Kecamatan di Kabupaten Luwu Timur, 2017–2020  
**Number of Restaurants by Subdistrict in Luwu Timur Regency, 2017–2020**

Kecamatan Subdistrict	2017	2018	2019	2020
(1)	(2)	(3)	(4)	(5)
Burau	4	4	4	4
Wotu	4	4	4	4
Tomoni	11	11	11	11
Tomoni Timur	1	1	1	1
Angkona	2	2	2	2
Malili	14	16	15	14
Towuti	3	3	3	3
Nuha	7	7	7	7
Wasuponda	0	0	1	1
Mangkutana	5	5	5	5
Kalaena	5	5	5	5
<b>Luwu Timur</b>	<b>56</b>	<b>58</b>	<b>58</b>	<b>57</b>

Catatan/Note: ...

Sumber/Source: Dinas Pariwisata, Kebudayaan, Pemuda dan Olahraga Kabupaten Luwu Timur/ *Tourism, Culture, Youth and Sports Office of Luwu Timur Regency*

**Tabel**  
**Table** 7.2**Jumlah Akomodasi Hotel Menurut Kecamatan di Kabupaten Luwu Timur, 2017–2020**  
**Number of Hotel Accomodation by Subdistrict in Luwu Timur Regency, 2017–2020**

Kecamatan Subdistrict	2017	2018	2019	2020
(1)	(2)	(3)	(4)	(5)
Burau	0	0	0	0
Wotu	2	2	2	2
Tomoni	5	5	5	5
Tomoni Timur	0	0	0	0
Angkona	0	0	0	0
Malili	11	13	13	13
Towuti	4	4	4	4
Nuha	13	11	11	11
Wasuponda	3	3	3	3
Mangkutana	0	0	0	0
Kalaena	0	0	0	0
<b>Luwu Timur</b>	<b>38</b>	<b>38</b>	<b>38</b>	<b>38</b>

Catatan/Note: ...

Sumber/Source: BPS, Survei Perusahaan/Usaha Jasa Akomodasi/BPS- Accomodation Services Establishment Survey

**Tabel**  
**Table** 7.3**Objek Wisata di Kabupaten Luwu Timur, 2020**  
**Tourism Objects in Luwu Timur Regency, 2020**

<b>No Num</b>	<b>Nama Name</b>	<b>Lokasi Location</b>
(1)	(2)	(3)
1	Danau Matano	Desa Matano Kec. Nuha
2	Cagar Alam Perburuan	Desa Matano Kec. Nuha
3	Mata Air Matano (Bura-Bura)	Desa Matano Kec. Nuha
4	Makam Mokole Lakamandiu	Desa Matano Kec. Nuha
5	Pantai Ide	Desa Magani Kec. Nuha
6	Pantai Pomua Dahu-Solonsa	Desa Magani Kec. Nuha
7	Bumi Perkemahan Sawerigading	Desa Magani Kec. Nuha
8	Pantai Kupu-Kupu-Tapu Singkole	Desa Magani Kec. Nuha
9	Pantai Molino Topundau	Desa Magani Kec. Nuha
10	Pantai Impian-Old Camp	Desa Sorowako Kec. Nuha
11	Danau Towuti	Desa Timampu Kec. Towuti
12	Danau Mahalona	Desa Mahalona Kec. Towuti
13	Danau Tapparang Masapi	Desa Mahalona Kec. Towuti
14	Air Terjun Mata Buntu	Desa Ledu-Ledu Kec. Wasuponda
15	Bukit Agro (Tabarano)	Desa Tabarano Kec. Wasupona
16	Kali Dingin (Wasuponda)	Desa Ledu-Ledu Kec. Wasuponda
17	Pulau Bulu Poloe	Desa Harapan Kec. Malili
18	Air Terjun Atue	Desa Atue Kec. Malili
19	Sungai Malili	Desa Malili Kec. Malili
20	Hutan Mangrove	Kec. Malili/Wotu/Burau
21	Sumur Sawerigading	Desa Baruga Kec. Malili
22	Permandian Alam Mantadulu	Desa Mantadulu Kec. Angkona
23	Air Terjun Tokio	Desa Kasintuwu Kec. Mangkutana

Lanjutan Tabel/*Continued Table 7.3*


<b>No Num</b>	<b>Nama Name</b>	<b>Lokasi Location</b>
(1)	(2)	(3)
24	Sungai Uelanti	Desa Kasintuwu Kec. Mangkutana
25	Permandian Lopi	Desa Margolembu Kec. Mangkutana
26	Air Terjun Saloanuang	Desa Kasintuwu Kec. Mangkutana
27	Pantai Balo-Balo	Desa Lera Kec. Wotu
28	Banua Pangka	Desa Bawalipu Kec. Wotu
29	Makam Puang Sanro	Desa Lampenai Kec. Wotu
30	Pantai Lemo	Desa Mabonta Kec. Burau
31	Gua Batu Putih	Desa Batu Putih Kec. Burau
32	Pantai Ujung Suso	Desa Mabonta Kec. Burau
33	Permandian Air Panas	Desa Cendana Kec. Burau
34	Kuburan Tua	Desa Mabonta Kec. Burau
35	Air Terjun Bonepute	Desa Bonepute, Kec. Burau
36	Semoga Lestari Water Park	Desa Lestari, Kec. Tomoni
37	Batu Papan	Desa Rantemario, Kec. Tomoni

Catatan/Note: ...

Sumber/Source: Dinas Pariwisata, Kebudayaan, Pemuda dan Olahraga Kabupaten Luwu Timur/ *Tourism, Culture, Youth and Sports Office of Luwu Timur Regency*



### Jumlah Menara Telekomunikasi di Kabupaten Luwu Timur



Jumlah **Berita** yang diterbitkan oleh Media mitra pemerintah Kabupaten Luwu Timur tahun 2020

Media Online

**9.416** berita

Media Cetak

**1.517** berita



**PENJELASAN TEKNIS**

1. **Data transportasi** meliputi panjang jalan dan angkutan darat.
2. **Kendaraan Bermotor** adalah setiap kendaraan yang digerakkan oleh peralatan teknik yang ada pada kendaraan tersebut, biasanya digunakan untuk angkutan orang atau barang di atas jalan raya selain kendaraan yang berjalan di atas rel. Kendaraan bermotor yang dicatat adalah semua jenis kendaraan kecuali kendaraan bermotor TNI/Polri dan Korps Diplomatik.
3. **Mobil Penumpang** adalah setiap kendaraan bermotor yang dilengkapi dengan tempat duduk untuk sebanyak-banyaknya delapan orang, tidak termasuk tempat duduk untuk pengemudi, baik dilengkapi atau tidak dilengkapi bagasi.
4. **Mobil Bis** adalah setiap kendaraan bermotor yang dilengkapi dengan tempat duduk untuk lebih dari delapan orang, tidak termasuk tempat duduk untuk pengemudi, baik dilengkapi atau tidak dilengkapi bagasi.
5. **Mobil Truk** adalah setiap kendaraan bermotor yang digunakan untuk angkutan barang, selain mobil penumpang,

**TECHNICAL NOTES**

1. **Data on transportations** consist of length of road and land transportation.
2. **Motor Vehicles** are any kind of vehicles motorized by machine set up in those vehicles, they are usually used for transporting people or goods on roads except vehicles moving along a railway line. The data cover all kinds of motor vehicles except those belong to Indonesia Army force Indonesian State Police and Diplomatic Corps.
3. **Passenger Cars** are any motor vehicles with no more than eight seats, excluding seat for driver, it can be with or without hoot.
4. **Buses** are large passenger cars having seats for more than eight passengers, excluding seat for driver, it can be with or without hoot.
5. **Trucks** are any motor vehicles used to transport goods excluding passenger cars, buses, and motorcycles.



mobil bis dan kendaraan bermotor roda dua.

6. Data **panjang jalan** meliputi jalan negara, provinsi dan kabupaten.
6. Data of **length road** consist of stae roads, provincial roads and regency roads.

<https://luwutimurkab.bps.go.id>

**ULASAN****DESCRIPTION****Transportasi**

Panjang Jalan di Kabupaten Luwu Timur mencapai 2.121,52 km pada tahun 2020. Panjang jalan ini terdiri dari Jalan Negara sepanjang 170,25 km, jalan Provinsi sepanjang 62,00 km, dan Jalan Kabupaten sepanjang 1.889,27 km .

Pada tahun 2020, sebagian besar jenis permukaan jalan kabupaten di Kabupaten Luwu Timur berupa kerikil, yaitu sepanjang 816,79 km, sedangkan jenis permukaan jalan yang sudah diaspal hanya sepanjang 691,04 km dan jalan di beton 42,06 km.

Berdasarkan kondisinya, pada tahun 2020 kondisi jalan kabupaten sepanjang 707,9 km dalam kondisi baik, 613,12 km dalam kondisi sedang dan sisanya dalam kondisi rusak atau rusak berat.

Tahun 2020, jumlah kendaraan bermotor yang teregistrasi dan teridentifikasi di Kabupaten Luwu Timur mencapai 34.871 kendaraan. Terdiri dari 5.216 jenis mobil penumpang, 2.717 jenis Mobil Barang, 244 jenis Mobil Bus, 26.638 jenis sepeda motor dan 61 jenis Kendaraan Khusus.

**Komunikasi**

Pada tahun 2020, terdapat 11 kantor pos pembantu di Kabupaten Luwu Timur yang tersebar di seluruh kecamatan.

**Transportation**

*In 2020, Luwu Timur Regency has 2.121,52 km road. This road consists of 170,25 km of State Road, 62,00 km of Provincial Road and 1,889.27 km of Regency Road.*

*In 2020, most types of road surfaces of regency roads in Luwu Timur Regency are gravel as long as 816.79 km, while the type of road surface that has been paved is only 691.04 km and roads in concrete are 42.06 km.*

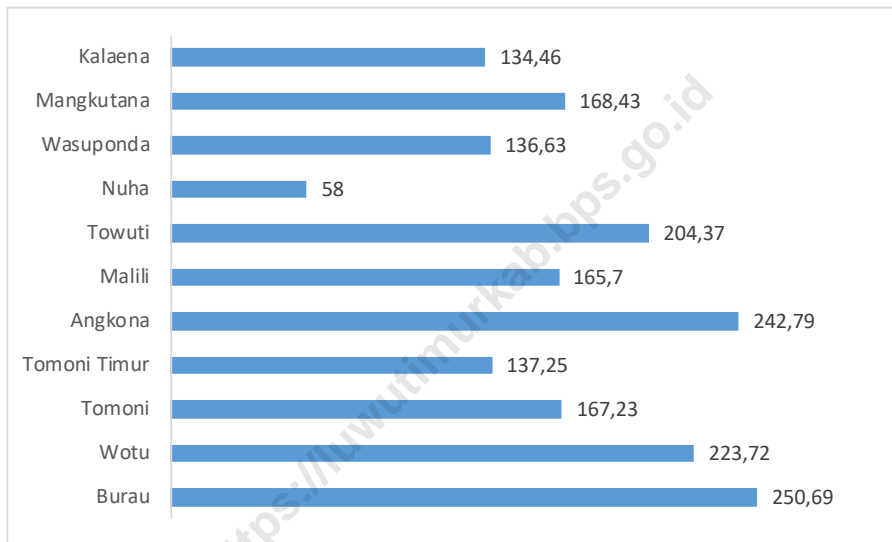
*Based on road condition in 2020, 707.9 km regency road in good conditions, 613.12 km in fairly good and the rest are in damaged or badly damage condition.*

*In 2020, number of registered and identified vehicles in Luwu Timur Regency are 34,871 vehicles. There are consist of 5,216 passenger cars, 2,712 goods cars, 244 buses, 26,638 motorcycles, and 61 special vehicles.*

**Communication**

*In 2020, there were 11 sub-post offices in East Luwu Regency which were spread throughout the sub-district.*

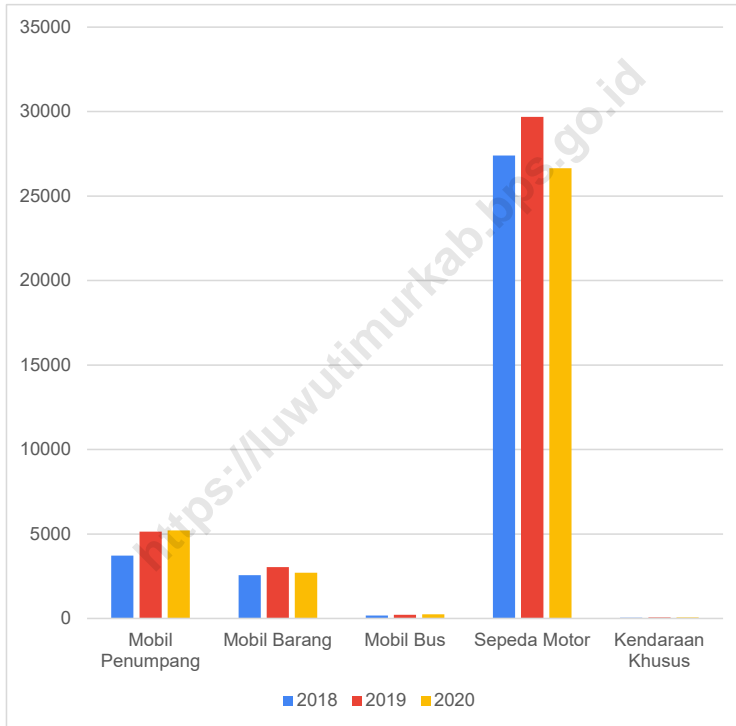
**Gambar 8.1** Panjang Jalan Kabupaten Menurut Kecamatan(km) di Kabupaten Luwu Timur, 2020  
**Figures 8.1** Length of Regency Roads by Subdistrict in Luwu Timur Regency(km), 2020



Sumber/Source: Dinas Pekerjaan Umum dan Penataan Ruang Kabupaten Luwu Timur/*Public Works and Spatial Planing Services of Luwu Timur Regency*

**Gambar** 8.2  
**Figures**

**Jumlah Kendaraan Bermotor yang Teregistrasi dan Teridentifikasi Menurut Jenis Kendaraan di Kabupaten Luwu Timur, 2018-2020**  
**Number of Registered and Identified Vehicles in Luwu Timur Regency, 2018-2020**



Sumber/Source: Kantor SAMSAT Kabupaten Luwu Timur/SAMSAT Office of Luwu Timur Regency

## 8.1 TRANSPORTASI TRANSPORTATION

**Tabel** 8.1.1 **Panjang Jalan<sup>1</sup> Menurut Tingkat Kewenangan Pemerintahan di Kabupaten Luwu Timur (km), 2018–2020**  
**Table** **Length of Roads<sup>1</sup> by Level of Government Authority in Luwu Timur Regency (km), 2018–2020**

<b>Tingkat Kewenangan Pemerintahan</b> <i>Level of Government Authority</i>	<b>2018</b>	<b>2019</b>	<b>2020</b>
(1)	(2)	(3)	(4)
Negara <sup>2</sup> /State <sup>2</sup>	170,25	170,25	170,25
Provinsi/Province	62,00	62,00	62,00
Kabupaten/Kota <i>Regency/Municipality</i>	1 889,27	1 889,27	1 889,27
<b>Jumlah/Total</b>	<b>2 121,52</b>	<b>2 121,52</b>	<b>2 121,52</b>

Catatan/Note: <sup>1</sup> Data tidak termasuk panjang jalan tol/*Excluding toll road*

<sup>2</sup> Berdasarkan Keputusan Menteri Pekerjaan Umum dan Perumahan Rakyat No. 248/KPTS/M/2015/*Based on Public Work and Public Housing Ministerial Decree No. 248/KPTS/M/2015*

Sumber/Source: Dinas Pekerjaan Umum dan Penataan Ruang Kabupaten Luwu Timur/*Public Works and Spatial Planning Services of Luwu Timur Regency*

**Tabel 8.1.2**  
**Table**

**Panjang Jalan Kabupaten Menurut Jenis Permukaan Jalan di Kabupaten Luwu Timur (km), 2018–2020**  
***Length of Regency Roads by Type of Road Surface in Luwu Timur Regency (km), 2018–2020***

<b>Jenis Permukaan Jalan</b> <b><i>Type of Road Surface</i></b>	<b>2018</b>	<b>2019</b>	<b>2020</b>
(1)	(2)	(3)	(4)
Aspal/ <i>Paved</i>	691,04	707,61	710,77
Kerikil/ <i>Gravel</i>	816,79	789,74	808,63
Tanah/ <i>Soil</i>	339,39	334,95	300,56
Lainnya/ <i>Others</i>	42,06	56,97	69,31
<b>Jumlah/<i>Total</i></b>	<b>1 889,27</b>	<b>1 889,27</b>	<b>1 889,27</b>

Catatan/*Note*: ...

Sumber/*Source*: Dinas Pekerjaan Umum dan Penataan Ruang Kabupaten Luwu Timur/*Public Works and Spatial Planing Services of Luwu Timur Regency*

**Tabel 8.1.3 Panjang Jalan Kabupaten Menurut Kondisi Jalan di Kabupaten Luwu Timur (km), 2018–2020**  
**Length of Regency Roads by Condition of Roads in Luwu Timur Regency (km), 2018–2020**

Kondisi Jalan Condition of Roads	2018	2019	2020
(1)	(2)	(3)	(4)
Baik/Good	1 183,11	790,72	770,9
Sedang/Moderate	313,66	656,26	613,12
Rusak/Damage	219,40	111,12	191,92
Rusak Berat/Severely Damage	173,09	331,17	313,33
<b>Jumlah/Total</b>	<b>1 889,27</b>	<b>1 889,27</b>	<b>1 889,27</b>

Catatan/Note: ...

Sumber/Source: Dinas Pekerjaan Umum dan Penataan Ruang Kabupaten Luwu Timur/*Public Works and Spatial Planing Services of Luwu Timur Regency*

**Tabel**  
**Table** 8.1.4**Panjang Jalan Menurut Kecamatan dan Tingkat Kewenangan Pemerintahan(km) di Kabupaten Luwu Timur, 2020**  
***Length of Roads by Subdistrict and Level of Government Authority in Luwu Timur Regency(km), 2020***

<b>Kecamatan Subdistrict</b>	<b>Jalan Negara State Roads</b>	<b>Jalan Provinsi Provincial Roads</b>	<b>Jalan Kabupaten Regency Roads</b>	<b>Jumlah Totals</b>
(1)	(2)	(3)	(4)	(5)
Burau	-	-	250,69	250,69
Wotu	27,00	-	223,72	250,72
Tomoni	-	-	167,23	167,23
Tomoni Timur	-	-	137,25	137,25
Angkona	37,95	-	242,79	280,74
Malili	37,47	3,08	165,70	206,25
Towuti	-	42,05	204,37	246,42
Nuha	-	16,87	58,00	74,87
Wasuponda	-	-	136,63	136,63
Mangkutana	67,83	-	168,43	236,26
Kalaena	-	-	134,46	134,46
<b>Luwu Timur</b>	<b>170,25</b>	<b>62,00</b>	<b>1 889,27</b>	<b>2 121,52</b>

Catatan/Note: ...

Sumber/Source: Dinas Pekerjaan Umum dan Penataan Ruang Kabupaten Luwu Timur/*Public Works and Spatial Planing Services of Luwu Timur Regency*



**Tabel 8.1.5** Jumlah Kendaraan Bermotor Yang Teregistrasi Dan Teridentifikasi Menurut Jenis Kendaraan di Kabupaten Luwu Timur, 2018-2020  
**Number of Registered and Identified Vehicles by Type of Vehicles in Luwu Timur Regency, 2018-2020**

Jenis Kendaraan Type of Vehicles	2018	2019	2020
(1)	(2)	(3)	(4)
<b>Mobil Penumpang</b>			
Sedan	26	39	36
Jeep	247	341	341
Mini Bus	3 444	4 758	4 839
<b>Mobil Barang</b>			
Pick Up	1 481	1 861	1 520
Truk	734	745	750
Tangki/Box	48	38	39
Double Cabin	295	399	403
<b>Mobil Bus</b>			
Bus Biasa	59	50	50
Micro Bus	120	170	194
<b>Sepeda Motor</b>			
Sepeda Motor Solo	27 316	29 646	26 586
Sepeda Motor R3	78	40	52
Scooter	0	0	-
Trail	-	-	-
<b>Kendaraan Khusus</b>			
Mobil Pemadam Kebakaran	11	13	12
Mobil Ambulance	35	43	49
Mobil Jenazah	0	0	0
Lain-lain (Derek.crane.tronton)	0	0	0
<b>Luwu Timur</b>	<b>33 894</b>	<b>38 143</b>	<b>34 871</b>

Catatan/Note:

Sumber/Source: Kantor Samsat Kabupaten Luwu Timur/ Samsat Office of Luwu Timur Regency

## 8.2 KOMUNIKASI COMMUNICATION

**Tabel 8.2.1** Jumlah Kantor Pos Pembantu Menurut Kecamatan di Kabupaten Luwu Timur, 2017–2020  
*Number of Post Offices Subsidiaries by Subdistrict in Luwu Timur Regency, 2017–2020*

Kecamatan Subdistrict	2017	2018	2019	2020
(1)	(2)	(3)	(4)	(5)
Burau	1	1	1	1
Wotu	1	1	1	1
Tomoni	1	1	1	1
Tomoni Timur	1	1	1	1
Angkona	1	1	1	1
Malili	1	1	1	1
Towuti	1	1	1	1
Nuha	1	1	1	1
Wasuponda	1	1	1	1
Mangkutana	1	1	1	1
Kalaena	1	1	1	1
<b>Luwu Timur</b>	<b>11</b>	<b>11</b>	<b>11</b>	<b>11</b>

Catatan/Note:

Sumber/Source: PT POS Indonesia Cabang Palopo/ PT Indonesian Post Branch of Palopo

**Tabel** 8.2.2 **Nama Kantor Pos Pembantu dan Kode Pos Menurut Kecamatan di Kabupaten Luwu Timur, 2020**  
**Name of Auxiliary Post Office and Postcode by Subdistrict in Luwu Timur Regency, 2020**

Kecamatan Subdistrict	Nama Kantor Pos Pembantu Name of Auxiliary Post Office	Kode Pos Postcode
(1)	(2)	(3)
Burau	KPC WOTU	91971
Wotu	KPC WOTU	91971
Tomoni	KPC MANGKUTANA	91973
Tomoni Timur	KPC MANGKUTANA	91973
Angkona	KPC MALILI	92933
Malili	KPC MALILI	92933
Towuti	KPC WAWONDULA	92982
Nuha	KPC SOROWAKO	92983
Wasuponda	KPC WASUPONDA	92983
Mangkutana	KPC MANGKUTANA	91973
Kalaena	KPC KALAENA KIRI	92973

Catatan/Note:

Sumber/Source: PT POS Indonesia Cabang Palopo/ PT Indonesian Post Branch of Palopo

**Tabel**  
**Table** 8.2.3**Jumlah Media yang Bermitra dengan Pemerintah Menurut Jenis Media di Kabupaten Luwu Timur, 2018–2020**  
**Number of Media Partners with the Government by Type of Media in Luwu Timur Regency, 2018–2020**

<b>Jenis Media</b> <b>Type of Media</b>	<b>2018</b>	<b>2019</b>	<b>2020</b>
(1)	(2)	(3)	(4)
Media Cetak <i>Print Media</i>	15	9	15
Media Online <i>Online Media</i>	14	15	22
<b>Luwu Timur</b>	<b>29</b>	<b>24</b>	<b>37</b>

Catatan/Note:

Sumber/Source: Dinas Komunikasi dan Informatika Kabupaten Luwu Timur/*Communications and Informatics Office of Luwu Timur Regency*

**Tabel**  
**Table** 8.2.4

**Jumlah Berita yang Diterbitkan oleh Media yang Bermitra dengan Pemerintah Menurut Jenis Berita dan Bulan di Kabupaten Luwu Timur, 2020**  
**Number of News Published by Media Partners with the Government by Type of News and Month in Luwu Timur Regency, 2020**

<b>Bulan</b> <b>Month</b>	<b>Online</b> <b>Online</b>	<b>Cetak</b> <b>Printed</b>
(1)	(2)	(3)
Januari/January	575	159
Februari/February	604	209
Maret/March	808	201
April/April	873	162
Mei/May	925	74
Juni/June	673	101
Juli/July	632	143
Agustus/August	734	152
September/September	774	108
Oktober/October	975	77
November/November	907	66
Desember/December	936	65
<b>Jumlah/Total</b>	<b>9 416</b>	<b>1 517</b>

Catatan/Note:

Sumber/Source: Dinas Komunikasi dan Informatika Kabupaten Luwu Timur/Communications and Informatics Office of Luwu Timur Regency

**Tabel 8.2.5** Jumlah Menara Telekomunikasi Menurut Kecamatan di Kabupaten Luwu Timur, 2018–2020  
**Number of Telecommunication Towers by Subdistrict in Luwu Timur Regency, 2018–2020**

Kecamatan Subdistrict	2018	2019	2020
(1)	(2)	(3)	(4)
Burau	11	18	18
Wotu	9	14	14
Tomoni	5	5	5
Tomoni Timur	2	5	5
Angkona	9	11	11
Malili	22	30	31
Towuti	13	18	17
Nuha	16	16	20
Wasuponda	6	6	6
Mangkutana	10	12	13
Kalaena	2	3	3
<b>Luwu Timur</b>	<b>105</b>	<b>138</b>	<b>143</b>

Catatan/Note:

Sumber/Source: Dinas Komunikasi dan Informatika Kabupaten Luwu Timur/Communications and Informatics Office of Luwu Timur Regency



## Harga Jual di Kabupaten Luwu Timur tahun 2019



### Hasil Iktan



Telur Itik  
Rp3.000,-/butir

Telur Ayam Kampung  
Rp2.500,-/butir



### Ternak Besar/Kecil



Telur Ayam Ras  
Rp2.000,-/butir



Babi Rp3.200.000,-/ekor

Sapi Potong  
14.500.000,-/ekor







**PENJELASAN TEKNIS**

1. **Pedagang Besar** adalah pedagang yang kegiatannya membeli barang dalam jumlah yang besar dan menjualnya kembali dengan jumlah yang besar.
2. **Pedagang Menengah** adalah pedagang yang membeli barang dagangan dalam jumlah besar dan menjualnya kembali kepada para pedagang kecil dalam jumlah sedang atau kecil.
3. **Pedagang Kecil** adalah pedagang yang membeli barang dagangan dalam jumlah sedang dan menjualnya kembali kepada konsumen akhir. Termasuk didalamnya pedagang mikro.
4. **Koperasi** adalah organisasi bisnis yang dimiliki dan dioperasikan oleh orang-seorang demi kepentingan bersama. Koperasi melandaskan kegiatan berdasarkan prinsip gerakan ekonomi rakyat yang berdasarkan asas kekeluargaan.
5. **Jenis Koperasi** antara lain:
  - a. KUD (Koperasi Unit Desa)
  - b. KPR (Kredit Perumahan Rakyat)
  - c. KOPKAR (Koperasi Karyawan)
  - d. Lainnya (Koperasi Simpan Pinjam, dan lain-lain)

**TECHNICAL NOTES**

1. **Wholesaler** is a trader whose activities are buying goods in large quantities and reselling it at large quantities.
2. **Medium Trader** is a trader whose activities are buying goods in large quantities and reselling it to small trader in a medium or small quantities.
3. **Small Trader** is a trader whose activities are buying goods in medium quantities and sell it to consumer. Also, it include the micro trader.
4. **Cooperative** is a cooperative is a business organization owned and operated by the individual for the common interest. Cooperatives bases its activities on the principle of people's economic movement based on the principle of kinship.
5. **Types of Cooperatives:**
  - a. KUD
  - b. KPR
  - c. KOPKAR
  - d. Other Cooperatives

**ULASAN**

**DESCRIPTION**

**Harga**

Harga Jual ternak besar/kecil dan unggas di Kabupaten Luwu Timur pada tahun 2019 secara umum mengalami peningkatan, hanya harga jual ayam pedaging dan ayam petelur yang stabil, yaitu 50.000 rupiah.

Harga jual hasil ikutan ternak besar/kecil di Kabupaten Luwu Timur pada tahun 2019 stabil dibandingkan tahun sebelumnya.

**Price**

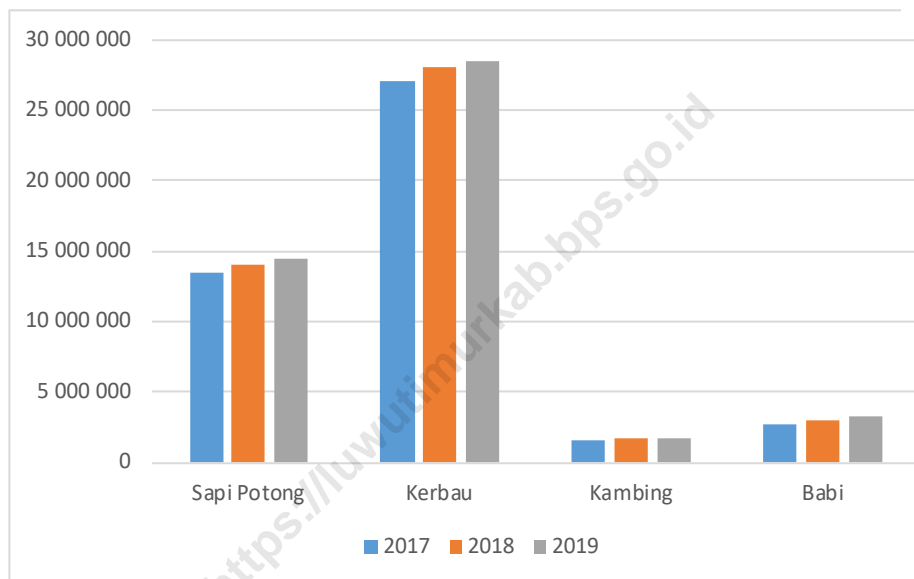
*The selling price of large / small livestock and poultry in East Luwu Regency in 2019 has generally increased, only the selling price of broilers and laying hens is stable, which is 50,000 rupiah.*

*The selling price of by-products of large / small livestock in East Luwu Regency in 2019 is stable compared to the previous year.*

<https://luwutimurkab.go.id>

**Gambar** 9.1  
**Figures**

**Harga Jual Ternak Besar/Kecil di Kabupaten Luwu Timur (rupiah/ekor). 2017-2019**  
**Price of Livestock in Luwu Timur Regency (rupiah/head). 2017-2019**



Sumber/Source: Dinas Pertanian Kabupaten Luwu Timur/Agriculture Services of Luwu Timur Regency

**Tabel**  
**Table** 9.1**Jumlah Koperasi Aktif Menurut Kecamatan di Kabupaten Luwu Timur, 2017–2020**  
**Number of Active Cooperative by Subdistrict in Luwu Timur Regency, 2017–2020**

Kecamatan Subdistrict	2017	2018	2019	2020
(1)	(2)	(3)	(4)	(5)
Burau	8	8	8	8
Wotu	14	14	14	14
Tomoni	7	8	8	9
Tomoni Timur	10	2	2	2
Angkona	12	12	12	13
Malili	25	27	27	29
Towuti	14	15	16	16
Nuha	6	6	5	5
Wasuponda	11	11	11	11
Mangkutana	7	8	9	9
Kalaena	8	9	9	9
<b>Luwu Timur</b>	<b>122</b>	<b>120</b>	<b>121</b>	<b>125</b>

Catatan/Note: ...

Sumber/Source: Dinas Perdagangan, Koperasi dan Usaha Kecil Menengah Kabupaten Luwu Timur/ *Office of Trade, Cooperatives and Small and Medium Enterprises of Luwu Timur Regency*

**Tabel**  
**Table** 9.2**Jumlah Koperasi Menurut Jenis Koperasi dan Kecamatan di Kabupaten Luwu Timur, 2020**  
**Number of Cooperative by Kind of Cooperative and Subdistrict in Luwu Timur Regency, 2020**

Kecamatan Subdistrict	Jenis Koperasi/ Kind of Cooperative					Jumlah Total
	KUD	KPRI	KOPKAR	KOPPAS	Lainnya Other	
(1)	(2)	(3)	(4)	(5)	(6)	(7)
Burau	1	-	-	-	19	20
Wotu	3	2	-	-	19	24
Tomoni	-	1	-	1	12	14
Tomoni Timur	1	-	-	-	8	9
Angkona	5	-	1	1	13	20
Malili	2	6	1	-	48	57
Towuti	1	-	-	1	25	27
Nuha	1	-	3	-	10	14
Wasuponda	-	-	-	-	17	17
Mangkutana	2	-	-	1	21	24
Kalaena	1	1	-	1	12	15
<b>Luwu Timur</b>	<b>17</b>	<b>10</b>	<b>5</b>	<b>5</b>	<b>204</b>	<b>241</b>

Catatan/Note: ...

Sumber/Source: Dinas Perdagangan, Koperasi dan Usaha Kecil Menengah Kabupaten Luwu Timur/ Office of Trade, Cooperatives and Small and Medium Enterprises of Luwu Timur Regency

**Tabel**  
**Table** 9.3**Jumlah Nilai Investasi PMA-PMDN di Kabupaten Luwu Timur, 2016-2020**  
**Total Investment Value of PMA-PMDN in Luwu Timur Regency, 2016-2020**

<b>Tahun</b> <b>Year</b>	<b>Nilai Investasi PMA (juta rupiah)</b> <b>Investment Value of PMA (million rupiah)</b>	<b>Nilai investasi PMDN (juta rupiah)</b> <b>Investment Value of PMDN (million rupiah)</b>
(1)	(2)	(3)
2016	268 605,00	498 800,00
2017	119 200,00	452 245,00
2018	603 035,00	516 916,00
2019	549 259,00	598 558,00
2020	2 185 879,00	1 636 201,00

Catatan/Note: ...

Sumber/Source: Dinas Penanaman Modal dan Pelayanan Terpadu Satu Pintu Kabupaten Luwu Timur/ *One Stop Services and Investment Service of Luwu Timur Regency*

**Tabel**  
**Table 9.4****Jumlah Izin yang Terbit Menerut Jenis Izin dan Bulan di Kabupaten Luwu Timur per 31 Desember 2020**  
**Number of Permits Issued According to the Type of Permit and Month in Luwu Timur Regency, December 31, 2020**

<b>Jenis Izin</b> <b>Type of Permit</b>	<b>Januari</b> <b>January</b>	<b>Februari</b> <b>February</b>	<b>Maret</b> <b>March</b>	<b>April</b> <b>April</b>	<b>Mei</b> <b>May</b>	<b>Juni</b> <b>June</b>
(1)	(2)	(3)	(4)	(5)	(6)	(7)
NIB IUMK	0	0	0	11	2	33
Izin Usaha Mikro Kecil	0	0	0	20	3	48
NIB NON IUMK	0	0	0	10	8	24
Izin Usaha Non IUMK	16	86	111	107	39	121
PKWT/PKWTT	55	41	42	47	35	35
Surat Izin Tenaga Kesehatan	30	88	37	15	29	15
Izin Operasional	0	0	0	0	0	1
Izin Sarana dan Prasarana Kesehatan	1	1	1	0	0	0
Izin Penelitian	13	15	21	8	14	28
IMB	70	0	48	0	58	0
Izin Lingkungan	0	0	0	0	0	0
Izin Tempat Penyimpanan Sementara Limbah Bahan Berbahaya dan Beracun (Limbah B3)	0	0	0	0	0	0
Izin Trayek	0	0	0	0	0	0
Izin Lokasi						
Sertifikat P-IRT	0	13	0	0	0	5
<b>Jumlah/Total</b>	<b>185</b>	<b>244</b>	<b>260</b>	<b>218</b>	<b>188</b>	<b>310</b>



Lanjutan Tabel/Continued Table 9.4

Jenis Izin Type of Permit	Juli July	Agustus August	September September	Oktober October	November November	Desember December
(1)	(2)	(3)	(4)	(5)	(6)	(7)
NIB IUMK	36	54	50	63	61	157
Izin Usaha Mikro Kecil	49	68	68	77	70	192
NIB NON IUMK	18	13	20	15	18	65
Izin Usaha Non IUMK	116	69	118	85	33	88
PKWT/PKWTT	71	53	68	58	64	88
Surat Izin Tenaga Kesehatan	60	95	71	60	45	64
Izin Operasional	3	2	2	0	3	4
Izin Sarana dan Prasarana Kesehatan	1	1	0	5	0	2
Izin Penelitian	47	22	21	14	14	33
IMB	122	38	52	4	144	5
Izin Lingkungan	0	0	0	21	7	0
Izin Tempat Penyimpanan Sementara Limbah Bahan Berbahaya dan Beracun (Limbah B3)	0	0	0	6	5	11
Izin Trayek	0	0	0	6	0	0
Izin Lokasi						
Sertifikat P-IRT	0	11	4	7	3	0
<b>Jumlah/Total</b>	<b>523</b>	<b>426</b>	<b>474</b>	<b>421</b>	<b>467</b>	<b>709</b>

Catatan/Note: ...

Sumber/Source: Dinas Penanaman Modal dan Pelayanan Terpadu Satu Pintu Kabupaten Luwu Timur/ One Stop Services and Investment Service of Luwu Timur Regency

**Tabel 9.5**  
**Table**

**Harga Jual Ternak Besar/Kecil dan Unggas di Kabupaten Luwu Timur (rupiah/ekor). 2017-2019**  
**Price of Livestock and Poultry in Luwu Timur Regency (rupiah/head). 2017-2019**

Kecamatan Subdistrict	2017	2018	2019
(1)	(2)	(3)	(4)
Sapi Potong / Cow	13 500 000	14 000 000	14 500 000
Kerbau / Buffalo	27 000 000	28 000 000	28 500 000
Kuda / Horse	-	-	-
Kambing / Goat	1 500 000	1 700 000	1 750 000
Domba / Sheep	-	-	-
Babi / Pig	2 750 000	3 000 000	3 200 000
Ayam Buras / Poultry	75 000	80 000	85 000
Ayam Pedaging / Broiler	50 000	50 000	50 000
Ayam Petelur / Layer	48 000	50 000	50 000

Catatan/Note: ...

Sumber/Source: Dinas Pertanian Kabupaten Luwu Timur/Agriculture Services of Luwu Timur Regency

**Tabel**  
**Table 9.6****Harga Jual Hasil Ikutan Ternak Besar/Kecil dan Unggas di  
Kabupaten Luwu Timur, 2017-2019**  
*Price of Secondary Product of Livestock and Poultry in Luwu  
Timur Regency, 2017-2019*

<b>Kecamatan Subdistrict</b>	<b>2017</b>	<b>2018</b>	<b>2019</b>
(1)	(2)	(3)	(4)
Telur Itik (butir) <i>Duck's Egg (grain)</i>	2 500	3 000	3 000
Telur Ayam Kampung (butir) <i>Domestic Hen's Egg (grain)</i>	2 500	2 500	2 500
Telur Ayam Ras (butir) <i>Broiler's Egg (grain)</i>	1 000	2 000	2 000
Kulit Sapi (kg) <i>Cow's Leather (kg)</i>	25 000	-	-
Kulit Kerbau (kg) <i>Buffalo's Leather (kg)</i>	20 000	-	-
Kulit Kambing (lembar) <i>Goat's Leather (piece)</i>	15 000	-	-

Catatan/Note: ...

Sumber/Source: Dinas Pertanian Kabupaten Luwu Timur/Agriculture Services of Luwu Timur Regency

## Rata-rata Pengeluaran per Kapita Komoditas Makanan di Kabupaten Luwu Timur tahun 2020 (rupiah)





**PENJELASAN TEKNIS**

1. **Data pengeluaran dan konsumsi penduduk** menurut kelompok barang diperoleh dari Survei Sosial Ekonomi Nasional (SUSENAS) BPS Maret 2019.
2. Data konsumsi/pengeluaran yang dikumpulkan pada Susenas Maret 2019 dibagi menjadi dua kelompok yaitu konsumsi makanan dan bukan makanan.
3. **Konsumsi/pengeluaran makanan** dirinci menjadi 215 komoditi, masing-masing dikumpulkan data kuantitas dan nilainya.
4. Untuk konsumsi bukan makanan, pada umumnya yang dikumpulkan hanya nilainya, kecuali untuk beberapa jenis pengeluaran tertentu seperti penggunaan listrik, air, gas dan bahan bakar minyak (BBM) yang juga dikumpulkan kuantitasnya.
5. **Pengeluaran rata-rata per kapita** adalah biaya yang dikeluarkan untuk konsumsi semua anggota rumah tangga selama sebulan baik yang berasal dari pembelian, pemberian maupun produksi sendiri dibagi dengan banyaknya anggota rumah tangga dalam rumah tangga tersebut.

**TECHNICAL NOTES**

1. **Data on consumer expenditure and consumption** by commodity group of expenditure are obtained from Social-Economic Survey (SUSENAS) on March 2019.
2. The data of consumption/expenditure collected from SUSENAS on March 2019 are divided into two groups. food and non-food category consumption.
3. **Consumption/expenditure on food category** covers 215 commodities, both quantity and values are collected
4. For consumption on non-food category, the data collected only their value except certain types of commodity such as electricity, water, gas, and fuel which also collected their quantity.
5. **Per capita Average Expenditure** is the cost spent for all household members consumption during the month. whether from purchasing, giving or own production, divided by the number of household members in the household.

**ULASAN**

Berdasarkan hasil Survei Sosial Ekonomi Nasional Maret 2020, pengeluaran Konsumsi dibagi dalam 2 kelompok besar yaitu pengeluaran kelompok makanan dan kelompok non makanan.

Rata-rata pengeluaran per kapita sebulan tertinggi menurut kelompok makanan yaitu komoditas makanan dan minuman jadi sebesar 131.090 rupiah, atau sebesar 10,27% dari rata-rata total pengeluaran makanan.

Rata-rata pengeluaran per kapita sebulan tertinggi menurut kelompok bukan makanan yaitu komoditas perumahan dan fasilitas rumah tangga sebesar 312.676 rupiah, atau sebesar 24,32% dari rata-rata total pengeluaran bukan makanan.

**DESCRIPTION**

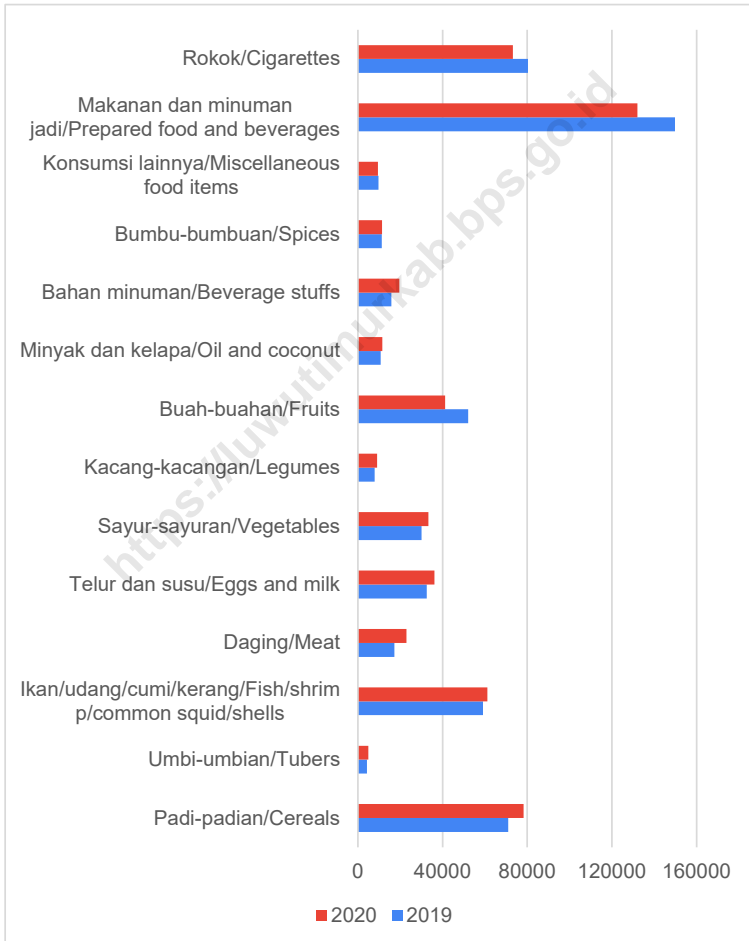
*Based on the results of the National Socio-Economic Survey March 2020, consumption expenditure is divided into 2 major groups, namely food and non-food expenditure groups.*

*The highest average monthly expenditure per capita by food group is food and beverage commodities, which is 131,090 rupiah, or 10.27% of the average total food expenditure.*

*The highest average monthly expenditure per capita by non-food group was housing commodities and household facilities at 312,676 rupiah, or 24.32% of the average total non-food expenditure.*

**Gambar** 10.1  
**Figures**

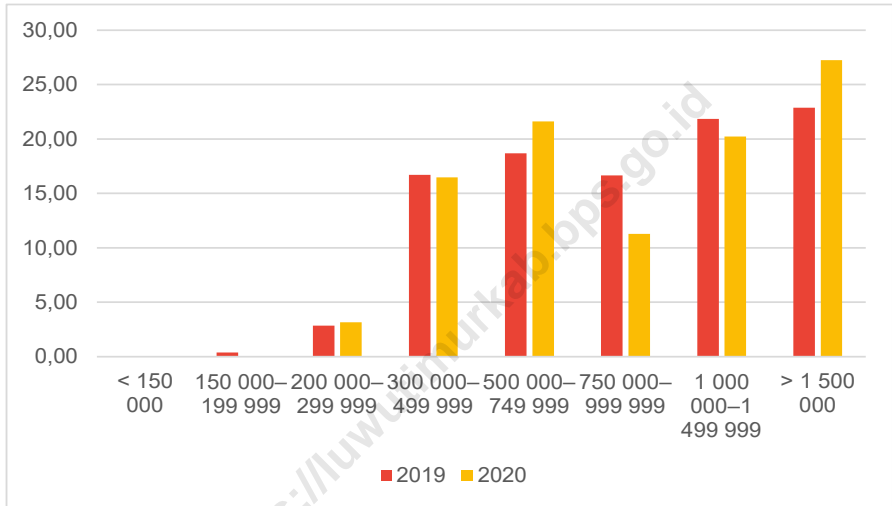
**Rata-rata Pengeluaran per Kapita Sebulan Menurut Kelompok Komoditas (rupiah) di Kabupaten Luwu Timur, 2019 dan 2020**  
**Monthly Average Expenditure per Capita by Commodity Group (rupiahs) in Luwu Timur Regency, 2019 and 2020**



Sumber/Source: BPS, Statistik Kesejahteraan Rakyat/BPS-Statistics Indonesia, People's Welfare Statistics



**Gambar 10.2** **Persentase Penduduk Menurut Golongan Pengeluaran Per Kapita Sebulan di Kabupaten Luwu Timur, 2019 dan 2020**  
**Percentage of Population by Per Capita Spending Group a Month in Luwu Timur Regency, 2019 and 2020**



Sumber/Source: BPS, Survei Sosial Ekonomi Nasional (Susenas) Maret/BPS-Statistics Indonesia, National Socioeconomic Survey March

**Tabel**  
**Table** 10.1

**Rata-rata Pengeluaran per Kapita Sebulan Menurut Kelompok Komoditas (rupiah) di Kabupaten Luwu Timur, 2019 dan 2020**  
**Monthly Average Expenditure per Capita by Commodity Group (rupiahs) in Luwu Timur Regency, 2019 and 2020**

<b>Kelompok Komoditas/Commodity Group</b>	<b>2019</b>	<b>2020</b>
(1)	(2)	(3)
<b>Makanan/Food</b>		
Padi-padian/Cereals	71 037	78 302
Umbi-umbian/Tubers	4 305	4 946
Ikan/udang/cumi/kerang/Fish/shrimp/common squid/shells	59 081	61 130
Daging/Meat	17 237	22 960
Telur dan susu/Eggs and milk	32 557	36 218
Sayur-sayuran/Vegetables	30 070	33 293
Kacang-kacangan/Legumes	7 947	9 077
Buah-buahan/Fruits	52 146	41 223
Minyak dan kelapa/Oil and coconut	10 721	11 522
Bahan minuman/Beverage stuffs	15 770	19 515
Bumbu-bumbuan/Spices	11 247	11 423
Konsumsi lainnya/Miscellaneous food items	9 700	9 510
Makanan dan minuman jadi/Prepared food and beverages	149 819	132 090
Rokok/Cigarettes	80 383	73 199
<b>Jumlah makanan/Total food</b>	<b>552 020</b>	<b>544 408</b>
<b>Bukan makanan/Non-food</b>		
Perumahan dan fasilitas rumah tangga/Housing and household facilities	285 199	312 676
Aneka komoditas dan jasa/Goods and services	130 518	144 749
Pakaian, alas kaki, dan tutup kepala/Clothing, footwear, and headgear	42 827	43 357
Komoditas tahan lama/Durable goods	114 233	119 061
Pajak, pungutan, dan asuransi/Taxes and insurance	59 684	95 941
Keperluan pesta dan upacara/kenduri/Parties and ceremonies	11 394	25 743
<b>Jumlah bukan makanan/Total non-food</b>	<b>643 855</b>	<b>741 528</b>
<b>Jumlah/Total</b>	<b>1 195 875</b>	<b>1 285 936</b>

Catatan/Note: ...

Sumber/Source: BPS, Statistik Kesejahteraan Rakyat/BPS-Statistics Indonesia, People's Welfare Statistics

**Tabel**  
**Table** 10.2

**Persentase Pengeluaran per Kapita Sebulan Menurut Kelompok Komoditas di Kabupaten Luwu Timur, 2019 dan 2020**

**Percentage of Monthly Expenditure per Capita by Commodity Group in Luwu Timur Regency, 2019 and 2020**

<b>Kelompok Komoditas/Commodity Group</b>	<b>2019</b>	<b>2020</b>
(1)	(2)	(3)
<b>Makanan/Food</b>		
Padi-padian/Cereals	5,94	6,09
Umbi-umbian/Tubers	0,36	0,38
Ikan/udang/cumi/kerang/Fish/shrimp/common squid/shells	4,94	4,75
Daging/Meat	1,44	1,79
Telur dan susu/Eggs and milk	2,72	2,82
Sayur-sayuran/Vegetables	2,51	2,59
Kacang-kacangan/Legumes	0,66	0,71
Buah-buahan/Fruits	4,36	3,21
Minyak dan kelapa/Oil and coconut	0,90	0,90
Bahan minuman/Beverage stuffs	1,32	1,52
Bumbu-bumbuan/Spices	0,94	0,89
Konsumsi lainnya/Miscellaneous food items	0,81	0,74
Makanan dan minuman jadi/Prepared food and beverages	12,53	10,27
Rokok/Cigarettes	6,72	5,69
<b>Jumlah makanan/Total food</b>	<b>46,16</b>	<b>42,34</b>
<b>Bukan makanan/Non-food</b>		
Perumahan dan fasilitas rumah tangga/Housing and household facilities	23,85	24,32
Aneka komoditas dan jasa/Goods and services	10,91	11,26
Pakaian, alas kaki, dan tutup kepala/Clothing, footwear, and headgear	3,58	3,37
Komoditas tahan lama/Durable goods	9,55	9,26
Pajak, pungutan, dan asuransi/Taxes and insurance	4,99	7,46
Keperluan pesta dan upacara/kenduri/Parties and ceremonies	0,95	2,00
<b>Jumlah bukan makanan/Total non-food</b>	<b>53,84</b>	<b>57,66</b>
<b>Jumlah/Total</b>	<b>100,00</b>	<b>100,00</b>

Catatan/Note: ...

Sumber/Source: BPS, Statistik Kesejahteraan Rakyat/BPS-Statistics Indonesia, People's Welfare Statistics

**Tabel**  
**Table** 10.3

**Persentase Penduduk Menurut Golongan Pengeluaran Per Kapita Sebulan di Kabupaten Luwu Timur, 2019 dan 2020**  
*Percentage of Population by Per Capita Spending Group a Month in Luwu Timur Regency, 2019 and 2020*

<b>Golongan Pengeluaran</b> <i>Spending Group</i> <b>(Rp)</b>	<b>2019</b>	<b>2020</b>
(1)	(2)	(3)
< 150 000	0,00	0,00
150 000–199 999	0,39	0,00
200 000–299 999	2,84	3,17
300 000–499 999	16,70	16,46
500 000–749 999	18,69	21,62
750 000–999 999	16,64	11,29
1 000 000–1 499 999	21,85	20,23
> 1 500 000	22,88	27,23
<b>Jumlah/Total</b>	<b>100,00</b>	<b>100,00</b>

Catatan/Note: ...

Sumber/Source: BPS, Survei Sosial Ekonomi Nasional (Susenas) Maret/BPS-Statistics Indonesia, National Socioeconomic Survey March



## Bongkar Muat di Pelabuhan Timampu 2020

Bongkar

**19.276**  
orang

Penumpang

**5.170**  
unit

Kendaraan R2

**1.439**  
unit

Kendaraan R4

Muat

**18.506**  
orang

Penumpang

**4.986**  
unit

Kendaraan R2

**1.306**  
unit

Kendaraan R4



## PENJELASAN TEKNIS

1. Sarana Perdagangan yang ada di wilayah Kabupaten Luwu Timur antara lain ;
  - **Pasar** adalah tempat bertemunya pembeli dan penjual untuk melakukan transaksi jual beli barang atau jasa.
  - **Toko** adalah tempat tertutup yang di dalamnya terjadi kegiatan perdagangan dengan jenis benda atau barang yang khusus
  - **Kios** adalah toko kecil yang fungsinya sama dengan took, namun memiliki ukuran lebih kecil.
  - **Warung** adalah usaha kecil milik keluarga yang berbentuk kedai, kios, toko kecil, atau restoran sederhana
2. **Pelabuhan Muat** adalah pelabuhan darimana barang diangkut ke luar negeri atau diekspor.
3. **Negara tujuan** adalah negara tujuan akhir yang diketahui untuk barang ekspor yang dikirim ke luar negeri.
4. **Jenis komoditi** adalah barang ekspor yang dicatat sesuai kode Harmonized System (HS).

## TECHNICAL NOTES

1. *Trading Facilities located in Luwu Timur Regency;*
  - **Market** is a meeting place for buyers and sellers to make buying and selling goods or services.
  - **Shop** is covered in it occurs trade activities with types of objects or special items
  - **Newsstand** is a small shop that functions the same as the stores, but has a smaller size
  - **Warung** is a small family owned business in the form of shops, stalls, small shops, or a simple restaurant
2. **Port of loading** is port where the goods are transported out of the country or exported.
3. **Country of destination** is country that is known to export goods sent abroad.
4. **Type commodity** is exported goods recorded based on Harmonized System (HS) code



**ULASAN**

Tahun 2020, di Kabupaten Luwu Timur terdapat 9.311 sarana perdagangan yang terdiri dari 4.506 kios, 3.093 toko, 1.673 warung dan 39 pasar. Jumlah ini meningkat 48,41 persen dibandingkan tahun sebelumnya yaitu 6.274 sarana.

Pada tahun 2020 lalu lintas bongkar muat penumpang dan barang di Pelabuhan Timampu mengalami penurunan cukup signifikan. Total bongkar muat penumpang tahun 2020 turun 52,83 persen dibanding tahun sebelumnya. Sedangkan total bongkar muat kendaraan roda dua dan roda empat turun sebesar 51,5 persen.

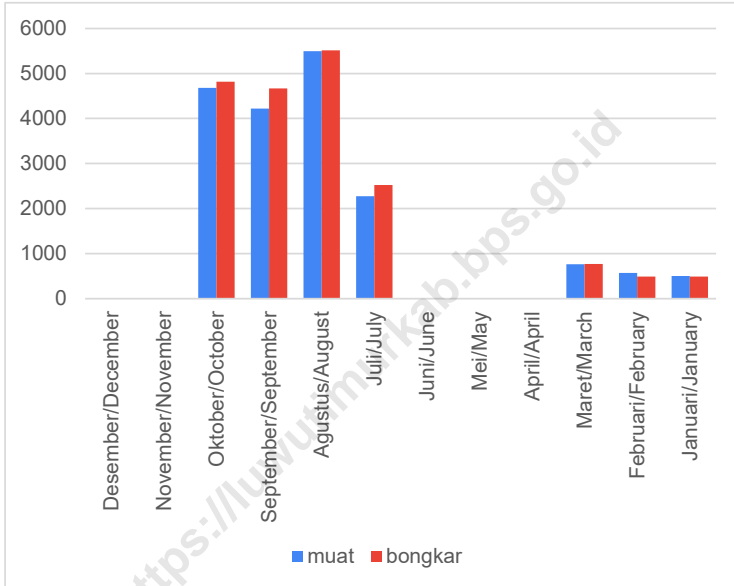
**DESCRIPTION**

*In 2020, in Luwu Timur Regency there are 9,311 trading facilities consisting of 4,506 stalls, 3,093 shops, 1,673 stalls and 39 markets. This number increased by 48.41 percent compared to the previous year, namely 6,274 facilities.*

*In 2020 the loading and unloading traffic of passengers and goods at Timampu Port experienced a significant decline. The total loading and unloading of passengers in 2020 decreased 52.83 percent compared to the previous year. Meanwhile, the total loading and unloading of two-wheeled and four-wheeled vehicles decreased by 51.5 percent.*

**Gambar** 11.1  
**Figures**

**Lalu Lintas Penumpang di Pelabuhan/Dermaga Timampu, 2020**  
**Passenger Traffic at the Timampu Port/Pier, 2020**



Sumber/Source: Dinas Perhubungan Kabupaten Luwu Timur/Transportation Department of Luwu Timur Regency

**Tabel** 11.1 **Jumlah Sarana Perdagangan Menurut Jenisnya di Kabupaten Luwu Timur, 2017–2020**  
**Number of Trading Facilities by Type of Facility in Luwu Timur Regency, 2017–2020**

<b>Jenis Sarana Perdagangan</b> <i>Type of Trading Facilities</i>	<b>2017</b>	<b>2018</b>	<b>2019</b>	<b>2020</b>
(1)	(2)	(3)	(4)	(5)
Pasar/Market	38	39	39	39
Toko/Store	569	1 167	2 295	3 093
Kios/Stall	916	1 829	3 297	4 506
Warung/Shop	268	375	643	1 673
<b>Jumlah/Total</b>	<b>1 791</b>	<b>3 410</b>	<b>6 274</b>	<b>9 311</b>

Catatan/Note: ...

Sumber/Source: Dinas Perdagangan, Koperasi, Usaha Kecil & Menengah Kabupaten Luwu Timur/Department of Trade, Cooperatives, Small & Medium Enterprises of Luwu Timur Regency

**Tabel**  
**Table** 11.2

**Lalu Lintas Penumpang dan Barang di Pelabuhan/Dermaga  
Timampu, 2019 dan 2020**  
*Passenger and Goods Traffic at the Timampu Port/Pier, 2019  
and 2020*

Bulan Month	Muat 2019				
	Penumpang (orang)	Kendaraan		Barang (ton/m <sup>3</sup> )	Pupuk (sak)
		R2	R4		
(1)	(2)	(3)	(4)	(5)	(6)
Januari/January	3 284	633	235	0	0
Februari/February	2 836	613	193	0	0
Maret/March	5 095	1 156	358	0	0
April/April	6 869	1 939	577	0	0
Mei/May	6 178	1 989	475	0	0
Juni/June	5 424	1 438	338	0	0
Juli/July	5 852	1 412	408	0	0
Agustus/August	4 032	1 611	402	0	0
September/September	1 456	309	111	0	0
Oktober/October	642	129	49	0	0
November/November	...	...	...	...	...
Desember/December	...	...	...	...	...
<b>Jumlah/Total</b>	41 668	11 229	3 146	0	0

Lanjutan Tabel/*Continued Table 1.1.2*

Bulan Month	Bongkar 2019				
	Penumpang (orang)	Kendaraan		Barang (ton/m <sup>3</sup> )	Pupuk (sak)
		R2	R4		
(1)	(2)	(3)	(4)	(5)	(6)
Januari/January	3 125	611	236	0	0
Februari/February	2 359	486	154	0	0
Maret/March	3 580	707	261	0	0
April/April	5 475	1 589	461	0	0
Mei/May	6 011	1 921	442	0	0
Juni/June	2 441	613	194	0	0
Juli/July	5 656	1 321	526	0	0
Agustus/August	4 062	1 548	403	0	0
September/September	1 605	408	138	0	0
Oktober/October	751	149	57	0	0
November/November	...	...	...	...	...
Desember/December	...	...	...	...	...
<b>Jumlah/Total</b>	<b>35 065</b>	<b>9 353</b>	<b>2 872</b>	<b>0</b>	<b>0</b>

Catatan/Note: ...

Sumber/Source: Dinas Perhubungan Kabupaten Luwu Timur/*Transportation Department of Luwu Timur Regency*

Lanjutan Tabel/Continued Table 1.1.2

Bulan Month	Muat 2020				
	Penumpang (orang)	Kendaraan		Barang (ton/m <sup>3</sup> )	Pupuk (sak)
		R2	R4		
(1)	(2)	(3)	(4)	(5)	(6)
Januari/January	500	92	22	0	0
Februari/February	569	118	41	0	0
Maret/March	766	205	61	0	0
April/April	0	0	0	0	0
Mei/May	0	0	0	0	0
Juni/June	0	0	0	0	0
Juli/July	2 277	457	152	0	0
Agustus/August	5 493	1 799	404	0	0
September/September	4 218	937	209	0	0
Oktober/October	4 683	1 378	417	0	0
November/November	0	0	0	0	0
Desember/December	0	0	0	0	0
<b>Jumlah/Total</b>	18 506	4 986	1 306	0	0

Lanjutan Tabel/Continued Table 1.1.2

Bulan Month	Bongkar 2020				
	Penumpang (orang)	Kendaraan		Barang (ton/m <sup>3</sup> )	Pupuk (sak)
		R2	R4		
(1)	(2)	(3)	(4)	(5)	(6)
Januari/January	493	94	24	0	0
Februari/February	489	126	43	0	0
Maret/March	770	202	65	0	0
April/April	0	0	0	0	0
Mei/May	0	0	0	0	0
Juni/June	0	0	0	0	0
Juli/July	2 523	469	189	0	0
Agustus/August	5 516	1 724	447	0	0
September/September	4 667	1 112	240	0	0
Oktober/October	4 818	1 443	431	0	0
November/November	0	0	0	0	0
Desember/December	0	0	0	0	0
<b>Jumlah/Total</b>	19 276	5 170	1 439	0	0

Catatan/Note: ...

Sumber/Source: Dinas Perhubungan Kabupaten Luwu Timur/Transportation Department of Luwu Timur Regency

# Sistem Neraca Regional

System of Regional Accounts

12

Pertumbuhan Ekonomi  
Luwu Timur tahun 2020

▲ 1,46%

PDRB ADHB

21,53 Triliun  
Rupiah

PDRB ADHK

16,26 Triliun  
Rupiah

## Pertumbuhan PDRB per Kategori Lapangan USaha (%)







## PENJELASAN TEKNIS

## TECHNICAL NOTES

1. **Penghitungan statistik neraca nasional** mengikuti buku petunjuk yang diterbitkan oleh Perserikatan Bangsa Bangsa (PBB) dikenal sebagai Sistem Neraca Nasional (SNN). SNN adalah rekomendasi internasional tentang bagaimana menyusun ukuran aktivitas ekonomi yang sesuai dengan standar neraca baku yang didasarkan pada prinsip-prinsip ekonomi. Rekomendasi yang dimaksud dinyatakan dalam sekumpulan konsep, definisi, klasifikasi, dan aturan neraca yang disepakati secara internasional dalam mengukur indikator tertentu seperti Produk Domestik Bruto (PDB). Salah satu bentuk adaptasi pencatatan statistik nasional adalah melakukan perubahan tahun dasar PDB Indonesia dari tahun 2000 ke 2010. Perubahan tahun dasar PDB dilakukan seiring dengan rekomendasi PBB yang tertuang dalam Sistem Neraca Nasional(SNA) 2008.
  2. **Produk Domestik Bruto (PDB)** pada tingkat nasional serta **Produk Domestik Regional Bruto (PDRB)** pada tingkat regional (Kabupaten) menggambarkan kemampuan suatu wilayah untuk menciptakan nilai tambah pada waktu tertentu. Penyusunan PDB maupun PDRB
1. *The method used to estimate national accounts statistics is based on the standard guidelines formed by United Nation known as System of National Accounts (SNA). SNA is the internationally agreed standard set of recommendations on how to compile measures of economic activity in accordance with strict accounting conventions based on economic principles. The recommendations are expressed in term of a set of concepts, definitions, classifications and accounting rules that comprise the internationally agreed standard for measuring indicators such as Gross Domestic Product (GDP). One of the improvement in the national statistical system is to rebase GDP form base year 2000 to 2010 in order to capture current economic condition. It is in line with the United Nations (UN) recommendation on 2008 SNA.*
  2. *The basic measure of the value added arising from economic activity is known as **Gross Domestic Product (GDP)** at the national level and **Gross Regional Domestic Product (GRDP)** at the regional level (Regencys/regencies/ municipalities). To compile these statistics. two approaches*

digunakan 2 pendekatan. yaitu lapangan usaha dan pengeluaran. Keduanya menyajikan komposisi data nilai tambah dirinci menurut sumber kegiatan ekonomi (lapangan usaha) dan menurut komponen penggunaannya. PDB maupun PDRB dari sisi lapangan usaha merupakan penjumlahan seluruh komponen nilai tambah bruto yang mampu diciptakan oleh sektor-sektor ekonomi atas berbagai aktivitas produksinya. Sedangkan dari sisi pengeluaran menjelaskan tentang penggunaan dari nilai tambah tersebut.

**3. PDB menurut lapangan usaha** mengalami perubahan klasifikasi dari 9 lapangan usaha menjadi 17 lapangan usaha. PDB menurut lapangan usaha dirinci menurut total nilai tambah dari seluruh sektor ekonomi yang mencakup lapangan usaha Pertanian. Kehutanan. dan Perikanan; Pertambangan dan Penggalian; Industri Pengolahan; Pengadaan Listrik dan Gas; Pengadaan Air. Pengelolaan Sampah. Limbah dan Daur Ulang; Konstruksi; Perdagangan Besar dan Eceran. Reparasi Mobil dan Sepeda Motor; Transportasi dan Pergudangan; Penyediaan Akomodasi dan Makan Minum; Informasi dan Komunikasi; Jasa Keuangan dan Asuransi; Real Estat; Jasa Perusahaan; Administrasi

*have been used. i.e. "production approach" and "expenditure approach". The first approach is to measure value added produced by various kinds of economic activities. while the second approach is to measure final uses of the country's output. In other words. GDP/GRDP is the sum of total value added produced by all economic industries (activities) and the way of using it.*

**3. GDP by industry classification** changes from 9 sectors to 17 industries. GDP by industry is classified by types of economic activities such as Agriculture. Forestry and Fishing; Mining and Quarrying; Manufacturing; Electricity and Gas; Water supply. Sewerage. Waste Management and Remediation Activities; Construction; Wholesale and Retail Trade; Repair of Motor Vehicles and Motorcycles; Transportation and Storage; Accommodation and Food Service Activities; Information and Communication; Financial and Insurance Activities; Real Estate Activities; Business Activities; Public Administration; Defence and Compulsory Social Security; Education; Human Health and Social Work Activities; and Other

Pemerintahan. Pertahanan dan Jaminan Sosial Wajib; Jasa Pendidikan; Jasa Kesehatan dan Kegiatan Sosial; dan Jasa lainnya.

*Services Activities.*

**4. PDB menurut pengeluaran** mengalami perubahan klasifikasi dimana pengeluaran konsumsi Lembaga Non Profit yang Melayani Rumah Tangga (LNPR) yang sebelumnya termasuk bagian dari pengeluaran konsumsi rumah tangga menjadi komponen terpisah. Sehingga klasifikasi PDB menurut pengeluaran dirinci menjadi 7 komponen yaitu komponen pengeluaran konsumsi rumah tangga, pengeluaran konsumsi LNPR, pengeluaran konsumsi pemerintah, pembentukan modal tetap bruto, perubahan inventori, ekspor barang dan jasa, dan impor barang dan jasa.

**4. GDP by expenditure classification** changes where consumption expenditure Non-profit Institutions Serving Households (NPISH) previously included as part of household consumption expenditure is taken out into separate component. So that. GDP by type of expenditures is classified into: household consumption expenditure, NPISH consumption expenditure, government consumption expenditure, gross fixed capital formation, changes in inventories, exports of goods and services, and imports of goods and services.

**5. Pengeluaran konsumsi rumah tangga** mencakup berbagai pengeluaran konsumsi akhir rumah tangga atas barang dan jasa untuk memenuhi kebutuhan individu ataupun kelompok secara langsung. Pengeluaran rumah tangga mencakup makanan dan minuman selain restoran; pakaian, alas kaki dan jasa perawatannya; perumahan dan perlengkapan rumah tangga; kesehatan dan pendidikan; transportasi dan komunikasi; restoran dan hotel serta lainnya.

**5. Household consumption expenditures** consist of expenditures incurred by households. which are used for both individual or collective needs. Household consumptions are classified into food and beverages other than restaurants; clothing, footwear, and related maintenance services; housing and household equipment; health and education; transport and communication; restaurants and hotels; and others.

**6. Pengeluaran Pemerintah** terdiri dari Pengeluaran Konsumsi Individu dan Pengeluaran Konsumsi Kolektif. Barang dan jasa individu merupakan barang dan jasa privat, dimana ciri-ciri barang privat adalah a) Scarcity, yaitu ada kelangkaan/keterbatasan dalam jumlah; b) Excludable consumption, yaitu konsumsi suatu barang dapat dibatasi hanya pada mereka yang memenuhi persyaratan tertentu (biasanya harga); c) Rivalrous competition, yaitu konsumsi oleh satu konsumen akan mengurangi atau menghilangkan kesempatan pihak lain untuk melakukan hal serupa. Contoh barang dan jasa yang dihasilkan pemerintah dan tergolong sebagai barang dan jasa individu adalah jasa pelayanan kesehatan pemerintah di rumah sakit/puskesmas dan jasa pendidikan di sekolah/universitas negeri. Sedangkan barang dan jasa kolektif ekuivalen dengan barang publik yang memiliki ciri a) Non rivalry, yaitu penggunaan satu konsumen terhadap suatu barang tidak mengurangi kesempatan konsumen lain untuk juga mengkonsumsi barang tersebut; b) Non excludable, yaitu apabila suatu barang publik tersedia, maka tidak ada yang dapat menghalangi siapapun untuk memperoleh manfaat dari barang tersebut atau dengan

**6. Government consumption expenditure** consists of Individual Consumption Expenditure and Collective Consumption Expenditure. Individual goods and services are private goods and services, which the characteristics of private goods is a) Scarcity, that there is a scarcity/limited in number; b) Excludable consumption, the consumption of goods can be limited only to those who meet certain requirements (usually the price); c) Rivalrous competition, ie consumption by the consumer will reduce or eliminate the chance of another party to do so. Examples of goods and services produced by government and classified as goods and services of individuals is the government health services in hospitals/health centers and education services in schools/universities. Collective goods and services equivalent to public goods characterized by a) Non-rivalry, namely the use of a consumer for an item does not reduce the chance of another consumer to also consume goods; b) Non-excludable, i.e. when a public good available, then nothing can hinder anyone to benefit from the goods or in other words everyone has access to the goods. Examples of goods and services produced by government and classified as collective goods and services is carried military defense services and the police's security.

kata lain setiap orang memiliki akses ke barang tersebut. Contoh barang dan jasa yang dihasilkan pemerintah dan tergolong sebagai barang dan jasa kolektif adalah jasa pertahanan yang dilakukan TNI dan keamanan yang dilakukan kepolisian.

**7. Pembentukan Modal Tetap Bruto (PMTB)** mencakup pengadaan, pembuatan, dan pembelian barang modal. Barang modal dimaksud adalah barang-barang yang digunakan untuk proses produksi, tahan lama atau yang mempunyai umur pemakaian lebih dari satu tahun seperti bangunan, mesin-mesin dan alat angkutan. Termasuk pula di sini perbaikan besar (berat) yang sifatnya memperpanjang umur atau mengubah bentuk atau kapasitas barang modal tersebut. Pengeluaran barang modal untuk keperluan militer juga dicakup sebagai PMTB. Klasifikasi komponen PMTB dibagi menjadi 6 sub komponen yaitu Konstruksi; Mesin dan Peralatan; Kendaraan; Peralatan Lainnya; Cultivated Biological Resources (CBR) dan Produk Kekayaan Intelektual.

**8. Ekspor barang dan jasa** merupakan transaksi perdagangan barang dan jasa dari penduduk (residen) ke bukan penduduk (nonresiden). Impor barang dan jasa adalah

**7. Gross Fixed Capital Formation (GFCF)** includes procurement, manufacture, and the purchase of capital goods. Capital goods are goods which are used for the production process, durable or have a service life of more than one year such as buildings, machinery, and transportation equipment. Including here: huge improvement that are to extend the life or changing the shape or the capacity of the capital goods. Capital expenditures for military purposes are also covered as GFCF. GFCF component are classified into six sub-components: Construction; Machinery and Equipment; vehicle; Other equipment; Cultivated Biological Resources (CBR) and Intellectual Property Product.

**8. Exports of goods and services** consist of transactions of goods and services from residents to non-residents. Imports of goods and services consist of transaction of goods and services from non-

transaksi perdagangan dari bukan penduduk ke penduduk. Ekspor atau impor barang terjadi pada saat terjadi perubahan hak kepemilikan barang antara penduduk dengan bukan penduduk (dengan atau tanpa perpindahan fisik barang tersebut).

9. Produk Domestik Bruto maupun agregat turunannya disajikan dalam 2 (dua) versi penilaian, yaitu atas dasar "harga berlaku" dan atas dasar "harga konstan". Disebut sebagai harga berlaku karena seluruh agregat dinilai dengan menggunakan harga pada tahun berjalan. Sedangkan harga konstan penilaiannya didasarkan pada harga satu tahun dasar tertentu, dalam publikasi ini digunakan harga tahun 2010.

**10. Laju pertumbuhan Produk Domestik Bruto** diperoleh dari perhitungan PDB atas dasar harga konstan. Diperoleh dengan cara mengurangi nilai PDB pada tahun ke-n terhadap nilai pada tahun ke n-1 (tahun sebelumnya), dibagi dengan nilai pada tahun ke n-1, dikalikan dengan 100 persen. Laju pertumbuhan menunjukkan perkembangan agregat pendapatan dari satu waktu tertentu terhadap waktu sebelumnya.

*residents to residents. Exports and imports of goods occur when there are changes in ownership of goods between residents and non-residents (with or without physical movements of goods across frontiers).*

9. *GDP and its aggregations are presented in two forms: at current market prices and at constant base year market prices. In presenting current market prices, all aggregates are valued at current market prices, while base year constant market prices are shown by valuing all aggregates at fixed base year prices. Year of 2010 is used as the base year in this publication.*

**10. Growth rate of Gross Domestic Product** *is derived from GDP at constant market prices. It is obtained by subtracting the value of GDP year n with the value of GDP year n-1, divided by the value of GDP year n-1 then multiplied by 100 percent. The growth rate of GDP explains the income growth during the given period.*

**ULASAN****DESCRIPTION**

Berdasarkan hasil perhitungan PDRB tahun 2020, angka PDRB atas dasar harga berlaku Menurut Lapangan Usaha Kabupaten Luwu Timur mencapai 21,53 triliun rupiah.

Peranan terbesar dalam pembentukan PDRB Kabupaten Luwu Timur tahun 2020 dihasilkan oleh lapangan usaha pertambangan dan penggalian, yaitu mencapai 44,95 persen.

Berdasarkan harga konstan 2010, nilai PDRB Kabupaten Luwu Timur pada tahun 2020 meningkat. Nilai PDRB Kabupaten Luwu Timur atas dasar harga konstan 2010, mencapai 16,26 triliun rupiah. Angka tersebut naik dari tahun 2019. Hal tersebut menunjukkan bahwa selama tahun 2020 terjadi pertumbuhan ekonomi sebesar 1,46 persen, lebih tinggi jika dibandingkan dengan pertumbuhan ekonomi tahun sebelumnya yang mencapai 1,17 persen.

*By the calculation of Gross Regional Domestic Product (GRDP) in 2020, the value reached 21.53trillion rupiahs.*

*The biggest role in 2020 generated by the business field mining and Quarrying. The share of the business sector reached of 44.95 percent.*

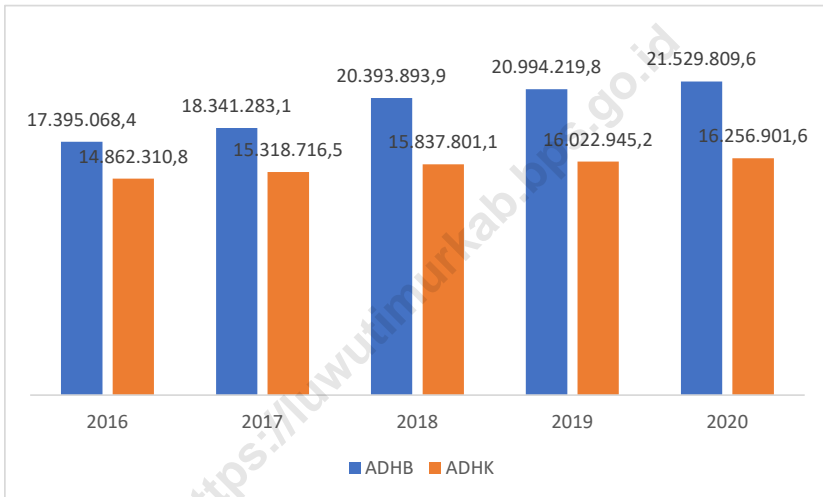
*Based on 2010 constant market price, the value of GRDP Luwu Timur regency in 2020 increased. Luwu Timur Regency value of GRDP at constant price 2010, reached 16,26 trillion rupiah. The number is up from 2019. It shows that during 20120 occurred econoic growth of 1,46 percent, higher than the last economic growth which reached 1.17 percent.*



**Gambar** 12.1  
**Figures**

**Produk Domestik Regional Bruto Atas Dasar Harga Berlaku dan Atas Dasar Harga Konstan 2010 Menurut Lapangan Usaha di Kabupaten Luwu Timur (juta rupiah), 2015–2019**

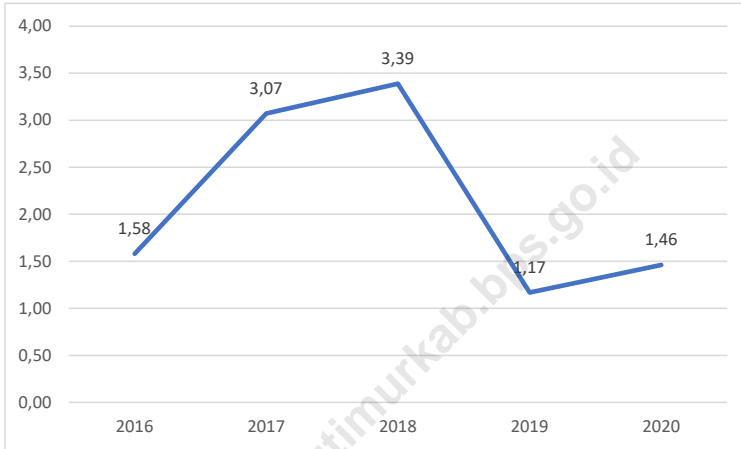
*Gross Regional Domestic Product at Current Market Prices and 2010 Constant Market Prices by Industry in Luwu Timur Regency (million rupiahs), 2015–2019*



Sumber/Source: Diolah dari hasil sensus, survei dan berbagai sumber lainnya/Based on census, surveys and others sources

**Gambar** 12.2  
**Figures**

**Pertumbuhan Ekonomi Kabupaten Luwu Timur, 2015-2019**  
**Economic Growth of Luwu Timur Regency, 2015-2019**



Sumber/Source: Diolah dari hasil sensus, survei dan berbagai sumber lainnya/Based on census, surveys and others sources

**Tabel**  
**Table** 12.1

**Produk Domestik Regional Bruto Atas Dasar Harga Berlaku Menurut Lapangan Usaha di Kabupaten Luwu Timur (juta rupiah), 2016–2020**  
**Gross Regional Domestic Product at Current Market Prices by Industry in Luwu Timur Regency (million rupiahs), 2016–2020**

	<b>Lapangan Usaha/Industry</b>	<b>2016</b>	<b>2017</b>	<b>2018</b>	<b>2019<sup>a</sup></b>	<b>2020<sup>a</sup></b>
	(1)	(2)	(3)	(4)	(5)	(6)
A	Pertanian, Kehutanan, dan Perikanan/ <i>Agriculture, Forestry, and Fishing</i>	4 157 596,3	4 488 747,3	4 941 165,3	5 005 805,8	5 157 680,0
B	Pertambangan dan Penggalian/ <i>Mining and Quarrying</i>	8 520 812,2	8 795 474,3	9 741 532,8	9 502 349,5	9 677 497,8
C	Industri Pengolahan/ <i>Manufacturing</i>	623 287,6	635 626,1	691 960,3	801 193,7	790 884,9
D	Pengadaan Listrik dan Gas/ <i>Electricity and Gas</i>	7 364,6	8 966,8	9 721,2	10 218,2	10 595,4
E	Pengadaan Air; Pengelolaan Sampah, Limbah, dan Daur Ulang/ <i>Water Supply; Sewerage, Waste Management, and Remediation Activities</i>	1 151,3	1 230,0	1 345,0	1 471,1	1 622,3
F	Konstruksi/ <i>Construction</i>	1 515 435,0	1 644 089,5	1 885 660,9	2 192 080,8	2 269 461,3
G	Perdagangan Besar dan Eceran; Reparasi Mobil dan Sepeda Motor/ <i>Wholesale and Retail Trade; Repair of Motor Vehicles and Motorcycles</i>	625 067,2	681 935,4	775 841,0	882 665,1	883 234,4
H	Transportasi dan Pergudangan/ <i>Transportation and Storage</i>	126 788,9	132 112,5	146 264,6	164 428,4	147 146,7
I	Penyediaan Akomodasi dan Makan Minum/ <i>Accommodation and Food Service Activities</i>	33 255,8	36 473,0	41 408,0	46 132,7	41 372,1
J	Informasi dan Komunikasi/ <i>Information and Communication</i>	231 857,2	255 449,4	288 236,8	325 470,8	362 769,7

Lanjutan Tabel/*Continued Table* 12.1

<b>Lapangan Usaha/Industry</b>		<b>2016</b>	<b>2017</b>	<b>2018</b>	<b>2019<sup>a</sup></b>	<b>2020<sup>xx</sup></b>
(1)		(2)	(3)	(4)	(5)	(6)
K	Jasa Keuangan dan Asuransi/ <i>Financial and Insurance Activities</i>	150 075,8	165 738,3	189 925,0	210 775,7	221 042,8
L	Real Estat/ <i>Real Estate Activities</i>	411 097,6	432 680,3	465 327,8	509 270,1	542 983,8
M,N	Jasa Perusahaan/ <i>Business Activities</i>	8 777,5	9 445,3	10 755,2	12 096,3	11 270,2
O	Administrasi Pemerintahan, Pertahanan, dan Jaminan Sosial Wajib/ <i>Public Administration and Defence; Compulsory Social Security</i>	397 311,9	439 631,3	517 747,4	566 441,9	573 813,9
P	Jasa Pendidikan/ <i>Education</i>	349 432,5	368 418,8	409 500,4	454 545,5	486 909,1
Q	Jasa Kesehatan dan Kegiatan Sosial/ <i>Human Health and Social Work Activities</i>	215 415,1	222 666,6	251 514,2	280 438,4	325 953,5
R,S,T,U	Jasa Lainnya/ <i>Other Services Activities</i>	20 341,8	22 598,1	25 987,8	28 836,1	25 571,9
<b>Produk Domestik Bruto/ Gross Domestic Product</b>		<b>17 395 068,4</b>	<b>18 341 283,1</b>	<b>20 393 893,9</b>	<b>20 994 219,8</b>	<b>21 529 809,6</b>

Catatan/Note: ...

Sumber/Source: Diolah dari hasil sensus, survei dan berbagai sumber lainnya/*Based on census, surveys and others sources*

**Tabel**  
**Table** 12.2

**Produk Domestik Regional Bruto Atas Dasar Harga Konstan 2010 Menurut Lapangan Usaha di Kabupaten Luwu Timur (juta rupiah), 2016–2020**  
**Gross Regional Domestic Product at 2010 Constant Market Prices by Industry in Luwu Timur Regency (million rupiahs), 2016–2020**

	<b>Lapangan Usaha/Industry</b>	<b>2016</b>	<b>2017</b>	<b>2018</b>	<b>2019<sup>a</sup></b>	<b>2020<sup>bc</sup></b>
	(1)	(2)	(3)	(4)	(5)	(6)
A	Pertanian, Kehutanan, dan Perikanan/ <i>Agriculture, Forestry, and Fishing</i>	2 758 786,7	2 955 133,6	3 150 529,4	3 183 973,3	3 175 948,7
B	Pertambangan dan Penggalian/ <i>Mining and Quarrying</i>	8 634 509,7	8 667 996,5	8 681 490,7	8 447 706,1	8 587 768,9
C	Industri Pengolahan/ <i>Manufacturing</i>	413 305,7	430 907,2	455 673,6	521 872,7	507 751,8
D	Pengadaan Listrik dan Gas/ <i>Electricity and Gas</i>	8 473,1	9 091,6	9 630,7	10 029,2	10 522,9
E	Pengadaan Air; Pengelolaan Sampah, Limbah, dan Daur Ulang/ <i>Water Supply; Sewerage, Waste Management, and Remediation Activities</i>	938,4	1 051,6	1 139,4	1 206,4	1 319,0
F	Konstruksi/ <i>Construction</i>	1 119 637,5	1 188 708,2	1 279 365,3	1 403 975,5	1 448 200,8
G	Perdagangan Besar dan Eceran; Reparasi Mobil dan Sepeda Motor/ <i>Wholesale and Retail Trade; Repair of Motor Vehicles and Motorcycles</i>	506 278,4	549 462,6	606 129,5	669 824,2	662 567,2
H	Transportasi dan Pergudangan/ <i>Transportation and Storage</i>	85 919,6	91 413,9	100 787,4	111 864,8	97 385,9
I	Penyediaan Akomodasi dan Makan Minum/ <i>Accommodation and Food Service Activities</i>	21 699,3	22 901,9	25 594,8	27 785,3	24 233,3
J	Informasi dan Komunikasi/ <i>Information and Communication</i>	219 670,4	241 297,3	266 313,3	294 885,7	328 119,3

Lanjutan Tabel/*Continued Table* 12.2

<b>Lapangan Usaha/Industry</b>		<b>2016</b>	<b>2017</b>	<b>2018</b>	<b>2019<sup>a</sup></b>	<b>2020<sup>bc</sup></b>
(1)		(2)	(3)	(4)	(5)	(6)
K	Jasa Keuangan dan Asuransi/ <i>Financial and Insurance Activities</i>	121 592,5	126 056,5	134 022,5	141 691,7	147 326,3
L	Real Estat/ <i>Real Estate Activities</i>	245 477,2	261 709,3	274 471,9	295 870,9	313 475,3
M,N	Jasa Perusahaan/ <i>Business Activities</i>	6 008,0	6 401,6	7 073,5	7 817,0	7 151,0
O	Administrasi Pemerintahan, Pertahanan, dan Jaminan Sosial Wajib/ <i>Public Administration and Defence; Compulsory Social Security</i>	275 662,5	294 124,7	330 230,5	348 463,1	345 808,2
P	Jasa Pendidikan/ <i>Education</i>	258 940,5	272 676,0	296 293,1	317 685,5	337 636,1
Q	Jasa Kesehatan dan Kegiatan Sosial/ <i>Human Health and Social Work Activities</i>	171 266,2	184 291,0	201 792,9	219 429,5	245 146,7
R,S,T,U	Jasa Lainnya/ <i>Other Services Activities</i>	14 145,2	15 493,0	17 262,4	18 864,4	16 540,3
<b>Produk Domestik Bruto/ Gross Domestic Product</b>		14 862 310,8	15 318 716,5	15 837 801,1	16 022 945,2	16 256 901,6

Catatan/*Note*: ...Sumber/*Source*: Diolah dari hasil sensus, survei dan berbagai sumber lainnya/*Based on census, surveys and others sources*

**Tabel**  
**Table** 12.3

**Distribusi Persentase Produk Domestik Regional Bruto Atas Dasar Harga Berlaku Menurut Lapangan Usaha di Kabupaten Luwu Timur (persen), 2016–2020**  
**Percentage Distribution of Gross Regional Domestic Product at Current Market Prices by Industry in Luwu Timur Regency (percent), 2016–2020**

	Lapangan Usaha/Industry	2016	2017	2018	2019 <sup>a</sup>	2020 <sup>bc</sup>
	(1)	(2)	(3)	(4)	(5)	(6)
A	Pertanian, Kehutanan, dan Perikanan/ <i>Agriculture, Forestry, and Fishing</i>	23,90	24,47	24,23	23,84	23,96
B	Pertambangan dan Penggalian/ <i>Mining and Quarrying</i>	48,98	47,95	47,77	45,26	44,95
C	Industri Pengolahan/ <i>Manufacturing</i>	3,58	3,47	3,39	3,82	3,67
D	Pengadaan Listrik dan Gas/ <i>Electricity and Gas</i>	0,04	0,05	0,05	0,05	0,05
E	Pengadaan Air; Pengelolaan Sampah, Limbah, dan Daur Ulang/ <i>Water Supply; Sewerage, Waste Management, and Remediation Activities</i>	0,01	0,01	0,01	0,01	0,01
F	Konstruksi/ <i>Construction</i>	8,71	8,96	9,25	10,44	10,54
G	Perdagangan Besar dan Eceran; Reparasi Mobil dan Sepeda Motor/ <i>Wholesale and Retail Trade; Repair of Motor Vehicles and Motorcycles</i>	3,59	3,72	3,80	4,20	4,10
H	Transportasi dan Pergudangan/ <i>Transportation and Storage</i>	0,73	0,72	0,72	0,78	0,68
I	Penyediaan Akomodasi dan Makan Minum/ <i>Accommodation and Food Service Activities</i>	0,19	0,20	0,20	0,22	0,19
J	Informasi dan Komunikasi/ <i>Information and Communication</i>	1,33	1,39	1,41	1,55	1,68

Lanjutan Tabel/*Continued Table* 12.3

	<b>Lapangan Usaha/Industry</b>	<b>2016</b>	<b>2017</b>	<b>2018</b>	<b>2019<sup>x</sup></b>	<b>2020<sup>xx</sup></b>
	(1)	(2)	(3)	(4)	(5)	(6)
K	Jasa Keuangan dan Asuransi/ <i>Financial and Insurance Activities</i>	0,86	0,90	0,93	1,00	1,03
L	Real Estat/ <i>Real Estate Activities</i>	2,36	2,36	2,28	2,43	2,52
M,N	Jasa Perusahaan/ <i>Business Activities</i>	0,05	0,05	0,05	0,06	0,05
O	Administrasi Pemerintahan, Pertahanan, dan Jaminan Sosial Wajib/ <i>Public Administration and Defence; Compulsory Social Security</i>	2,28	2,40	2,54	2,70	2,67
P	Jasa Pendidikan/ <i>Education</i>	2,01	2,01	2,01	2,17	2,26
Q	Jasa Kesehatan dan Kegiatan Sosial/ <i>Human Health and Social Work Activities</i>	1,24	1,21	1,23	1,34	1,51
R,S,T,U	Jasa Lainnya/ <i>Other Services Activities</i>	0,12	0,12	0,13	0,14	0,12
	<b>Produk Domestik Bruto/ Gross Domestic Product</b>	100,00	100,00	100,00	100,00	100,00

Catatan/Note: ...

Sumber/Source: Diolah dari hasil sensus, survei dan berbagai sumber lainnya/*Based on census, surveys and others sources*



**Tabel**  
**Table** 12.4

**Laju Pertumbuhan Produk Domestik Regional Bruto Atas Dasar Harga Konstan 2010 Menurut Lapangan Usaha di Kabupaten Luwu Timur (persen), 2016–2020**  
**Growth Rate of Gross Regional Domestic Product at 2010 Constant Market Prices by Industry in Luwu Timur Regency (percent), 2016–2020**

	Lapangan Usaha/Industry	2016	2017	2018	2019 <sup>a</sup>	2020 <sup>bc</sup>
	(1)	(2)	(3)	(4)	(5)	(6)
A	Pertanian, Kehutanan, dan Perikanan/ <i>Agriculture, Forestry, and Fishing</i>	8,16	7,12	6,61	1,06	-0,25
B	Pertambangan dan Penggalian/ <i>Mining and Quarrying</i>	-2,23	0,39	0,16	-2,69	1,66
C	Industri Pengolahan/ <i>Manufacturing</i>	7,85	4,26	5,75	14,53	-2,71
D	Pengadaan Listrik dan Gas/ <i>Electricity and Gas</i>	14,19	7,30	5,93	4,14	4,92
E	Pengadaan Air; Pengelolaan Sampah, Limbah, dan Daur Ulang/ <i>Water Supply; Sewerage, Waste Management, and Remediation Activities</i>	5,44	12,07	8,34	5,88	9,34
F	Konstruksi/ <i>Construction</i>	7,01	6,17	7,63	9,74	3,15
G	Perdagangan Besar dan Eceran; Reparasi Mobil dan Sepeda Motor/ <i>Wholesale and Retail Trade; Repair of Motor Vehicles and Motorcycles</i>	7,63	8,53	10,31	10,51	-1,08
H	Transportasi dan Pergudangan/ <i>Transportation and Storage</i>	3,76	6,39	10,25	10,99	-12,94
I	Penyediaan Akomodasi dan Makan Minum/ <i>Accommodation and Food Service Activities</i>	9,01	5,54	11,76	8,56	-12,78
J	Informasi dan Komunikasi/ <i>Information and Communication</i>	9,01	9,85	10,37	10,73	11,27

Lanjutan Tabel/*Continued Table* 12.4

	Lapangan Usaha/ <i>Industry</i>	2016	2017	2018	2019 <sup>a</sup>	2020 <sup>bc</sup>
	(1)	(2)	(3)	(4)	(5)	(6)
K	Jasa Keuangan dan Asuransi/ <i>Financial and Insurance Activities</i>	6,19	3,67	6,32	5,72	3,98
L	Real Estat/ <i>Real Estate Activities</i>	7,30	6,61	4,88	7,80	5,95
M,N	Jasa Perusahaan/ <i>Business Activities</i>	7,50	6,55	10,50	10,51	-8,52
O	Administrasi Pemerintahan, Pertahanan, dan Jaminan Sosial Wajib/ <i>Public Administration and Defence; Compulsory Social Security</i>	1,73	6,70	12,28	5,52	-0,76
P	Jasa Pendidikan/ <i>Education</i>	6,30	5,30	8,66	7,22	6,28
Q	Jasa Kesehatan dan Kegiatan Sosial/ <i>Human Health and Social Work Activities</i>	7,09	7,60	9,50	8,74	11,72
R,S,T,U	Jasa Lainnya/ <i>Other Services Activities</i>	9,10	9,53	11,42	9,28	-12,32
	<b>Produk Domestik Bruto/ Gross Domestic Product</b>	1,58	3,07	3,39	1,17	1,46

Catatan/*Note*: ...Sumber/*Source*: Diolah dari hasil sensus, survei dan berbagai sumber lainnya/*Based on census, surveys and others sources*

**Tabel**  
**Table** 12.5

**Produk Domestik Regional Bruto Atas Dasar Harga Berlaku Menurut Jenis Pengeluaran di Kabupaten Luwu Timur (miliar rupiah), 2015–2019**  
**Gross Regional Domestic Product at Current Market Prices by Type of Expenditure in Luwu Timur Regency (billion rupiahs), 2015–2019**

<b>Jenis Pengeluaran</b> <b>Type of Expenditure</b>	<b>2015</b>	<b>2016</b>	<b>2017</b>	<b>2018*</b>	<b>2019**</b>
(1)	(2)	(3)	(4)	(5)	(6)
Pengeluaran Konsumsi Rumah Tangga <i>Household Consumption Expenditure</i>	6 271 557,31	6 654 120,21	7 203 745,88	8 132 634,74	8 894 647,35
Pengeluaran Konsumsi LNPRT <i>NPISH Consumption Expenditure</i>	158 389,35	168 828,47	182 111,38	205 293,69	260 009,47
Pengeluaran Konsumsi Pemerintah <i>Government Consumption Expenditure</i>	825 296,40	889 642,35	936 804,88	1 026 151,31	1 125 944,11
Pembentukan Modal Tetap Bruto <i>Gross Fixed Capital Formation</i>	4 378 305,25	4 680 522,38	4 981 599,92	5 466 167,13	5 987 966,19
Perubahan Inventori <i>Changes in Inventories</i>	-318 322,38	-294 972,05	-229 951,12	-152 322,81	-75 703,26
Net Ekspor Barang dan Jasa <i>Net Exports of Goods and Services</i>	7 901 335,88	5 296 927,03	5 266 972,15	5 715 969,87	4 803 885,74
<b>Produk Domestik Regional Bruto/Gross Regional Domestic Product</b>	<b>19 216 561,81</b>	<b>17 395 068,40</b>	<b>18 341 283,09</b>	<b>20 393 893,93</b>	<b>20 996 749,61</b>

Catatan/Note: ...

Sumber/Source: Diolah dari hasil sensus, survei dan berbagai sumber lainnya/*Based on census, surveys and others sources*

**Tabel**  
**Table** 12.6

**Produk Domestik Regional Bruto Atas Dasar Harga Konstan 2010 Menurut Jenis Pengeluaran di Kabupaten Luwu Timur (miliar rupiah), 2015–2019**  
**Gross Regional Domestic Product at 2010 Constant Market Prices by Type of Expenditure in Luwu Timur Regency (billion rupiahs), 2015–2019**

<b>Jenis Pengeluaran</b> <b>Type of Expenditure</b>	<b>2015</b>	<b>2016</b>	<b>2017</b>	<b>2018*</b>	<b>2019**</b>
(1)	(2)	(3)	(4)	(5)	(6)
Pengeluaran Konsumsi Rumah Tangga <i>Household Consumption Expenditure</i>	4 633 979,96	4 867 251,96	5 101 735,21	5 335 410,96	5 689 645,46
Pengeluaran Konsumsi LNPRT <i>NPISH Consumption Expenditure</i>	118 458,85	119 988,08	123 996,08	131 684,89	162 369,96
Pengeluaran Konsumsi Pemerintah <i>Government Consumption Expenditure</i>	574 856,69	584 211,10	590 525,72	598 866,86	638 900,89
Pembentukan Modal Tetap Bruto <i>Gross Fixed Capital Formation</i>	3 298 014,72	3 512 261,19	3 695 782,25	3 899 786,91	4 103 990,57
Perubahan Inventori <i>Changes in Inventories</i>	-220 856,83	-201 454,39	-153 519,61	-78 801,08	-38 482,15
Net Ekspor Barang dan Jasa <i>Net Exports of Goods and Services</i>	6 226 605,33	5 980 052,89	5 960 196,89	5 950 852,55	5 466 520,46
<b>Produk Domestik Regional Bruto/Gross Regional Domestic Product</b>	<b>14 631 058,73</b>	<b>14 862 310,82</b>	<b>15 318 716,53</b>	<b>15 837 801,09</b>	<b>16 022 945,19</b>

Catatan/Note: ...

Sumber/Source: Diolah dari hasil sensus, survei dan berbagai sumber lainnya/*Based on census, surveys and others sources*

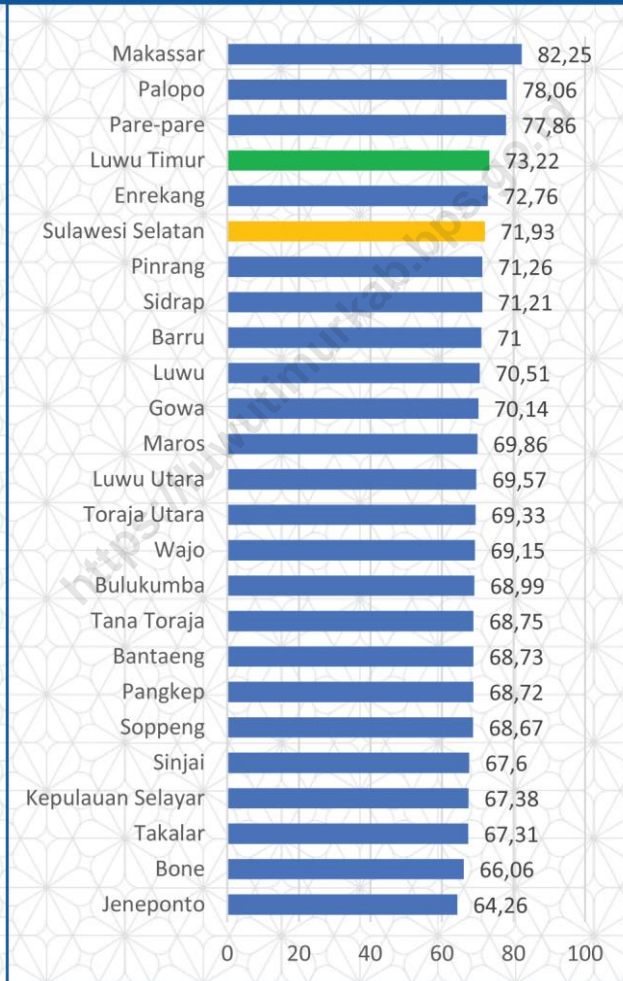


# Perbandingan Antar Kabupaten/Kota

Regency/Municipal Comparison

13

## Indeks Pembangunan Manusia tahun 2020





**ULASAN****DESCRIPTION****Penduduk**

Pada tahun 2020 jumlah penduduk Provinsi Sulawesi Selatan mencapai 9.073.509 jiwa. Jumlah penduduk terbesar berada di Kota Makassar sebanyak 1.423.770 jiwa. Jumlah penduduk kabupaten Luwu Timur sebanyak 296.741 jiwa, berada di urutan ke 13 dari seluruh kabupaten/kota di Provinsi Sulawesi Selatan. Jika di bandingkan dengan kabupaten/kota di wilayah Luwu Raya, Kabupaten Luwu Timur menduduki tempat ke tiga setelah Kabupaten Luwu dan Luwu Utara.

**Pertumbuhan Ekonomi**

Laju pertumbuhan PDRB 2020 atas dasar harga konstan 2010 Provinsi Sulawesi Selatan mengalami penurunan dibandingkan tahun lalu menjadi -0,7%, untuk Kabupaten Luwu Timur mengalami kenaikan menjadi 1,46%.

**Kemiskinan**

Jumlah penduduk miskin di provinsi Sulawesi Selatan pada tahun 2020 mencapai 776,83 ribu jiwa. Angka ini menurun dibanding tahun sebelumnya. Jumlah penduduk miskin di Kabupaten Luwu Timur pada tahun 2020 mencapai 20,82 ribu jiwa. Angka ini juga menurun dibanding tahun sebelumnya. Dibandingkan dengan persentase penduduk miskin kabupaten/kota lainnya, Kabupaten Luwu Timur menduduki peringkat 4

**Population**

*In 2020 population in Sulawesi Selatan Province reached 9,073,509 person. The biggest population is in Makassar Municipality with population reached 1,423,770 person. Population in Luwu Timur Regency reached 296,741 person, in place 13th in Sulawesi Selatan Province. If we compared with district in Luwu Raya, Population in Luwu Timur Regency in place 3th after Luwu and Luwu Utara Regency.*

**Economic Growth**

*Sulawesi Selatan's GDP growth rate in 2020 at constant price 2010 has decreased compared to last year to -0,7%, Luwu Timur Regency has 1.46%.*

**Poverty**

*Poverty population in South Sulawesi Province in 2020 reached 776.83 thousand people. It is decreased than last years. Poverty population in Luwu Timur Regency in 2020, reached 20.82 thousand person. This is decreased than last years. Luwu Timur Regency place in 4th lowest percentage of poor people than all district in South Sulawesi Province.*



persentase penduduk miskin terendah di Provinsi Sulawesi Selatan.

### **Indeks Pembangunan Manusia**

Berdasarkan hasil penghitungan IPM menggunakan metode baru, angka IPM Kabupaten Luwu Timur Tahun 2020 sebesar 73.22, menempati peringkat 4 di Provinsi Sulawesi Selatan, sama dari tahun sebelumnya. Pembangunan manusia di Kabupaten Luwu Timur sejak tahun 2016 sudah berstatus tinggi.

Selama periode 2016-2020 angka IPM Kabupaten Luwu Timur selalu IPM Kabupaten Luwu Timur setiap tahun selalu mengalami peningkatan. Selain itu, juga selalu berada diatas IPM Provinsi Sulawesi Selatan.

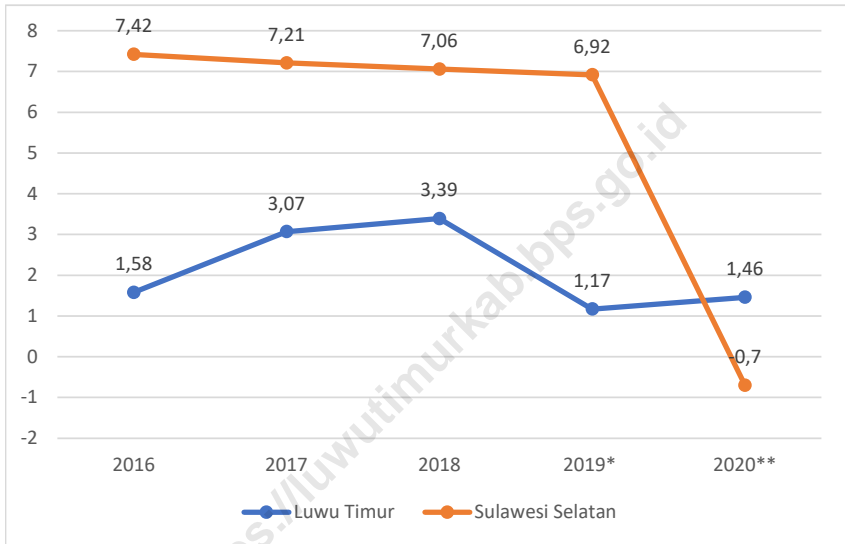
### **Human Development Index**

*Based on the results of calculating the HDI using a new method, the HDI score of Luwu Timur Regency in 2020 was 73.22, ranked 4th in Sulawesi Selatan Province, having the same rank from the previous year. Human development in Luwu Timur Regency since 2016 has a high status.*

*During the 2016-2020 period the Luwu Timur Regency HDI numbers were always increasing every year. In addition, it is also always above the HDI of Sulawesi Selatan Province.*

**Gambar** 13.1  
**Figures**

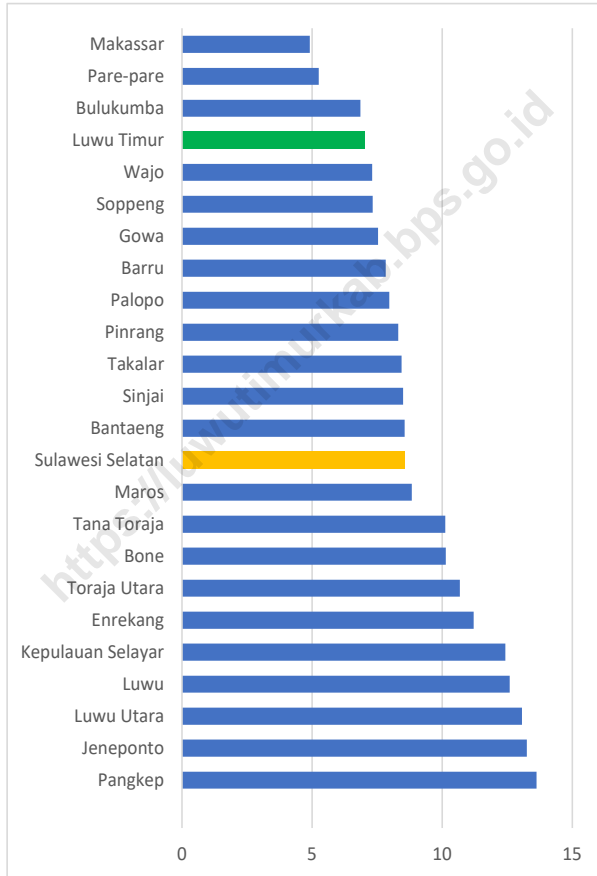
**Pertumbuhan Ekonomi Kabupaten Luwu Timur dan Provinsi Sulawesi Selatan (%), 2016-2020**  
**Economic Growth of Luwu Timur Regency and Sulawesi Selatan Province (%), 2016-2020**



Sumber/Source : BPS - Diolah dari hasil sensus, survei dan berbagai sumber lainnya/Statistics Indonesia - Based on census, surveys and others sources

**Gambar** 13.2  
**Figures**

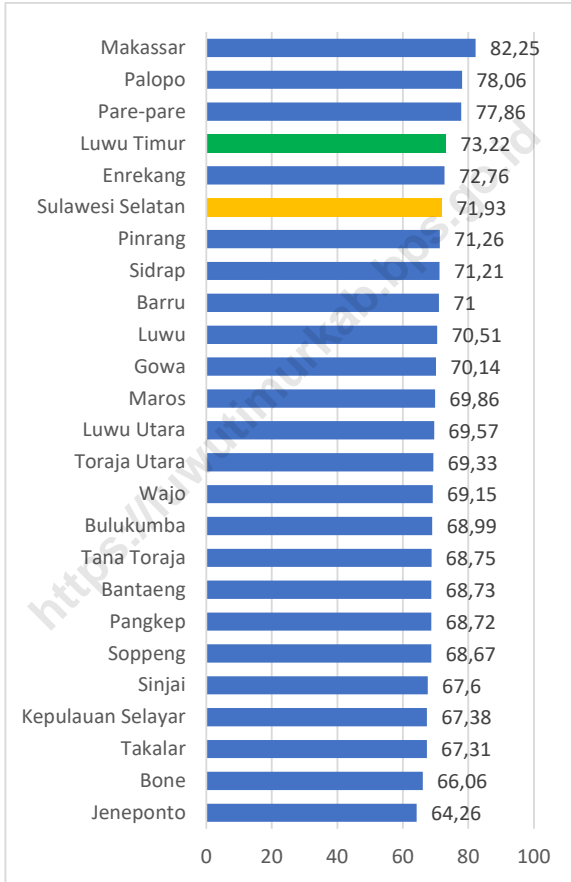
**Persentase Penduduk Miskin Menurut Kabupaten/Kota di Provinsi Sulawesi Selatan (%), 2020**  
**Percentage of Poor Population by Regency/Municipality in Sulawesi Selatan Province (%), 2020**



Sumber/Source : Survei Sosial Ekonomi Nasional / National Socio-Economic Survey

**Gambar** 13.3  
**Figures**

**Indeks Pembangunan Manusia Menurut Kabupaten/Kota  
di Provinsi Sulawesi Selatan, 2020**  
*Human Development Index by Regency/Municipality in  
Sulawesi Selatan Province, 2020*



Sumber/Source : BPS - Survei Sosial Ekonomi Nasional / Statistics Indonesia - National Socio-Economic Survey

**Tabel**  
**Table** 13.1

**Jumlah Penduduk Menurut Kabupaten/Kota di Provinsi Sulawesi Selatan (jiwa), 2016–2020**  
**Population by Regency/Municipality in Sulawesi Selatan Province (person), 2016–2020**

Kabupaten/Kota Regency/Municipality	2016	2017	2018	2019	2020
(1)	(2)	(3)	(4)	(5)	(6)
Kepulauan Selayar	131 605	133 003	134 280	135 624	137 071
Bulukumba	413 229	415 713	418 326	420 603	437 607
Bantaeng	184 517	185 581	186 612	187 626	196 716
Jeneponto	357 807	359 787	361 793	363 792	401 610
Takalar	289 978	292 983	295 892	298 688	300 853
Gowa	735 493	748 200	760 607	772 684	765 836
Sinjai	239 689	241 208	242 672	244 125	259 478
Maros	342 890	346 383	349 822	353 121	391 774
Pangkep	326 700	329 791	332 674	335 514	345 775
Barru	171 906	172 767	173 623	174 323	184 452
Bone	746 973	751 026	754 894	758 589	801 775
Soppeng	226 305	226 466	226 770	226 991	235 167
Wajo	394 495	395 583	396 810	397 814	379 079
Sidrap	292 985	296 125	299 123	301 972	319 990
Pinrang	369 595	372 230	374 583	377 119	403 994
Enrekang	201 614	203 320	204 827	206 387	225 172
Luwu	353 277	356 305	359 209	362 027	365 608
Tana Toraja	230 195	231 519	232 821	234 002	280 794
Luwu Utara	305 372	308 001	310 470	312 883	322 919
Luwu Timur	281 822	287 874	293 822	299 673	296 741
Toraja Utara	226 988	228 414	229 798	231 214	261 086

Lanjutan Tabel/*Continued Table* 13.1

<b>Kabupaten/Kota</b> <i>Regency/Municipality</i>	<b>2016</b>	<b>2017</b>	<b>2018</b>	<b>2019</b>	<b>2020</b>
(1)	(2)	(3)	(4)	(5)	(6)
Makassar	1 469 601	1 489 011	1 508 154	1 526 677	1 423 770
Pare-pare	140 423	142 097	143 710	145 178	151 454
Palopo	172 916	176 907	180 678	184 614	184 681
<b>Sulawesi Selatan</b>	<b>8 606 375</b>	<b>8 690 294</b>	<b>8 771 970</b>	<b>8 851 240</b>	<b>9 073 509</b>

Catatan/Note: ...

Sumber/Source: Proyeksi Penduduk Indonesia 2010-2035 / *Indonesian Projection 2010-2035*

**Tabel**  
**Table** 13.2

**Laju Pertumbuhan Produk Domestik Regional Bruto Atas Dasar Harga Konstan 2010 Menurut Kabupaten/Kota di Provinsi Sulawesi Selatan (persen), 2016–2020**  
**Rate of Growth of Gross Regional Domestic Products at Constant 2010 Prices by Regency/Municipality in Sulawesi Selatan Province (percent), 2016–2020**

Kabupaten/Kota Regency/Municipality	2016	2017	2018	2019*	2020**
(1)	(2)	(3)	(4)	(5)	(6)
Kepulauan Selayar	7,35	7,61	8,75	7,68	- 1,78
Bulukumba	6,77	6,89	5,05	5,49	0,43
Bantaeng	7,39	7,31	8,13	10,75	0,52
Jeneponto	8,32	8,25	6,29	5,47	0,16
Takalar	9,61	7,37	6,66	6,87	- 0,61
Gowa	7,57	7,21	7,14	7,46	1,76
Sinjai	7,09	7,23	7,44	6,12	1,55
Maros	9,50	6,81	6,19	1,24	- 10,87
Pangkep	8,31	6,60	4,76	6,41	- 1,69
Barru	6,01	6,48	7,11	7,41	0,87
Bone	9,01	8,41	8,91	7,01	- 0,25
Soppeng	8,11	8,29	8,11	7,69	2,19
Wajo	4,96	5,21	1,08	4,06	- 1,17
Sidrap	8,77	7,09	5,02	4,65	- 0,59
Pinrang	7,44	7,84	6,91	6,53	0,44
Enrekang	7,63	6,84	3,26	5,43	1,25
Luwu	7,88	6,79	6,86	6,26	1,30
Tana Toraja	7,29	7,47	7,89	7,22	- 0,28
Luwu Utara	7,49	7,60	8,39	7,11	- 0,59
Luwu Timur	1,58	3,07	3,39	1,17	1,46
Toraja Utara	8,01	8,22	8,07	7,56	0,17

Lanjutan Tabel/*Continued Table* 13.2

<b>Kabupaten/Kota Regency/Municipality</b>	<b>2016</b>	<b>2017</b>	<b>2018</b>	<b>2019*</b>	<b>2020**</b>
(1)	(2)	(3)	(4)	(5)	(6)
Makassar	8,03	8,20	8,42	8,79	- 1,27
Pare-pare	6,87	6,97	5,58	6,65	- 0,08
Palopo	6,95	7,17	7,52	6,75	0,45
<b>Sulawesi Selatan</b>	<b>7,42</b>	<b>7,21</b>	<b>7,06</b>	<b>6,92</b>	<b>-0,70</b>

Catatan/Note: \*) : Angka Sementara / *Provisional Figures*

\*\*) : Angka Sangat Sementara / *Very Provisional Figures*

Sumber/Source: Diolah dari hasil sensus, survei dan berbagai sumber lainnya/*Based on census, surveys and others sources*



**Tabel**  
**Table** 13.3

**Jumlah Penduduk Miskin Menurut Kabupaten/Kota di  
Provinsi Sulawesi Selatan (ribu), 2016–2020**  
**Number of Poor Population by Regency/Municipality in  
Sulawesi Selatan Province (thousand), 2016–2020**

<b>Kabupaten/Kota Regency/Municipality</b>	<b>2016</b>	<b>2017</b>	<b>2018</b>	<b>2019</b>	<b>2020</b>
(1)	(2)	(3)	(4)	(5)	(6)
Kepulauan Selayar	17,21	17,62	17,59	17,36	17,04
Bulukumba	33,25	33,10	31,25	30,49	30,00
Bantaeng	17,53	17,91	17,20	16,91	16,84
Jeneponto	55,32	55,35	55,95	54,05	53,24
Takalar	27,05	26,99	26,57	25,93	25,38
Gowa	61,52	62,77	59,34	57,99	57,68
Sinjai	22,51	22,25	22,48	22,27	22,06
Maros	39,02	38,50	35,97	34,85	34,62
Pangkep	52,86	53,38	50,12	47,07	47,12
Barru	16,24	16,76	15,68	14,92	14,44
Bone	75,09	77,13	79,57	76,25	81,33
Soppeng	19,12	18,76	17,00	16,45	17,23
Wajo	29,46	29,19	29,73	27,48	27,69
Sidrap	15,92	15,72	15,41	14,44	15,36
Pinrang	31,28	31,43	32,94	31,85	33,56
Enrekang	26,98	26,71	22,53	25,40	25,25
Luwu	50,58	49,80	47,91	46,18	46,04
Tana Toraja	28,42	29,18	29,65	28,87	28,41
Luwu Utara	43,75	44,04	42,43	42,28	42,20
Luwu Timur	21,08	21,94	21,15	20,83	20,82
Toraja Utara	33,02	32,85	30,68	28,64	27,88

Lanjutan Tabel/*Continued Table* 13.3

<b>Kabupaten/Kota</b> <b>Regency/Municipality</b>	<b>2016</b>	<b>2017</b>	<b>2018</b>	<b>2019</b>	<b>2020</b>
(1)	(2)	(3)	(4)	(5)	(6)
Makassar	66,78	68,19	66,22	65,12	69,98
Pare-pare	8,02	8,07	8,01	7,62	7,96
Palopo	15,02	15,44	14,27	14,37	14,71
<b>Sulawesi Selatan</b>	<b>807,03</b>	<b>813,07</b>	<b>792,64</b>	<b>767,80</b>	<b>776,83</b>

Catatan/Note: ...

Sumber/Source: Survei Sosial Ekonomi Nasional / *National Socio-Economic Survey*

**Tabel**  
**Table** 13.4

**Indeks Pembangunan Manusia Menurut Kabupaten/Kota  
di Provinsi Sulawesi Selatan, 2016–2020**  
*Human Development Index by Regency/Municipality in  
Sulawesi Selatan Province, 2016–2020*

<b>Kabupaten/Kota Regency/Municipality</b>	<b>2016</b>	<b>2017</b>	<b>2018</b>	<b>2019</b>	<b>2020</b>
(1)	(2)	(3)	(4)	(5)	(6)
Kepulauan Selayar	64,95	65,39	66,04	66,91	67,38
Bulukumba	66,46	67,08	67,70	68,28	68,99
Bantaeng	66,59	67,27	67,76	68,30	68,73
Jeneponto	61,81	62,67	63,33	64,00	64,26
Takalar	64,96	65,48	66,07	66,94	67,31
Gowa	67,70	68,33	68,87	69,66	70,14
Sinjai	65,36	65,80	66,24	67,05	67,60
Maros	67,76	68,42	68,94	69,50	69,86
Pangkep	66,86	67,25	67,71	68,29	68,72
Barru	69,07	69,56	70,05	70,60	71,00
Bone	63,86	64,16	65,04	65,67	66,06
Soppeng	65,95	66,67	67,60	68,26	68,67
Wajo	67,52	68,18	68,57	69,05	69,15
Sidrap	69,39	69,84	70,60	71,05	71,21
Pinrang	69,42	69,90	70,62	71,12	71,26
Enrekang	70,79	71,44	72,15	72,66	72,76
Luwu	68,71	69,02	69,60	70,39	70,51
Tana Toraja	66,25	66,82	67,66	68,25	68,75
Luwu Utara	67,81	68,35	68,79	69,46	69,57
Luwu Timur	70,95	71,46	72,16	72,80	73,22
Toraja Utara	67,49	67,90	68,49	69,23	69,33

Lanjutan Tabel/*Continued Table* 13.4

<b>Kabupaten/Kota Regency/Municipality</b>	<b>2016</b>	<b>2017</b>	<b>2018</b>	<b>2019</b>	<b>2020</b>
(1)	(2)	(3)	(4)	(5)	(6)
Makassar	80,53	81,13	81,73	82,25	82,25
Pare-pare	76,48	76,68	77,19	77,62	77,86
Palopo	76,45	76,71	77,30	77,98	78,06
<b>Sulawesi Selatan</b>	<b>69,76</b>	<b>70,34</b>	<b>70,90</b>	<b>71,66</b>	<b>71,93</b>

Catatan/Note: ...

Sumber/Source: BPS - Survei Sosial Ekonomi Nasional / *Statistics Indonesia - National Socio-Economic Survey*

**Tabel**  
**Table** 13.5

**Tingkat Pengangguran Terbuka (TPT) Menurut Kabupaten/  
Kota di Provinsi Sulawesi Selatan, 2016–2020**  
*Unemployment Rate (UR) by Regency/Municipality in South  
Sulawesi Province, 2016–2020*

Kabupaten/Kota Regency/Municipality	2016	2017	2018 <sup>1</sup>	2019 <sup>1</sup>	2020 <sup>1</sup>
(1)	(2)	(3)	(4)	(5)	(6)
Kepulauan Selayar	...	2,34	1,74	1,10	2,44
Bulukumba	...	3,73	3,42	3,06	3,42
Bantaeng	...	5,23	3,39	3,65	4,27
Jeneponto	...	3,31	2,63	1,99	2,31
Takalar	...	4,93	3,57	3,78	4,16
Gowa	...	6,14	4,40	4,35	6,44
Sinjai	...	4,53	1,95	2,17	2,65
Maros	...	6,85	5,70	4,42	6,28
Pangkep	...	7,05	6,13	4,99	5,18
Barru	...	5,60	4,96	5,39	6,39
Bone	...	4,55	2,56	3,01	3,20
Soppeng	...	2,71	2,36	3,24	4,42
Wajo	...	3,06	3,51	3,00	4,33
Sidrap	...	3,17	4,29	4,35	5,91
Pinrang	...	4,41	2,80	2,91	4,19
Enrekang	...	1,87	1,61	2,15	2,44
Luwu	...	4,78	3,59	4,38	4,94
Tana Toraja	...	5,60	2,96	2,55	2,60
Luwu Utara	...	3,31	3,56	2,76	3,01
Luwu Timur	...	2,58	2,03	3,81	4,46
Toraja Utara	...	4,24	2,65	2,86	3,17

Lanjutan Tabel/*Continued Table* 13.5

Kabupaten/Kota <i>Regency/Municipality</i>	2016	2017	2018 <sup>1</sup>	2019 <sup>1</sup>	2020 <sup>1</sup>
(1)	(2)	(3)	(4)	(5)	(6)
Makassar	...	10,59	11,45	9,83	15,92
Pare-pare	...	6,47	6,36	6,17	7,14
Palopo	...	10,96	10,76	9,67	10,37
<b>Sulawesi Selatan</b>	<b>4,80</b>	<b>5,61</b>	<b>4,94</b>	<b>4,62</b>	<b>6,31</b>

Catatan/*Note*: <sup>1</sup>Menggunakan penimbang hasil proyeksi penduduk SUPAS 2015 / *Uses a weighting of the population projection results from SUPAS 2015*

Sumber/*Source*: BPS, Survei Angkatan Kerja Nasional (Sakernas) Agustus / *BPS-Statistics Indonesia, August National Labor Force Survey*

**Tabel**  
**Table** 13.6

**Tingkat Partisipasi Angkatan Kerja (TPAK) Menurut Kabupaten/Kota i Provinsi Sulawesi Selatan, 2016–2020**  
**Labor Force Participation Rate (LFPR) by Regency/ Municipality in South Sulawesi Province, 2016–2020**

Kabupaten/Kota Regency/Municipality	2016	2017	2018 <sup>1</sup>	2019 <sup>1</sup>	2020 <sup>1</sup>
(1)	(2)	(3)	(4)	(5)	(6)
Kepulauan Selayar	...	60,20	67,09	65,60	68,18
Bulukumba	...	60,56	64,25	67,71	68,26
Bantaeng	...	77,70	72,36	72,57	73,14
Jeneponto	...	63,88	68,87	67,21	68,87
Takalar	...	64,37	66,06	63,93	62,80
Gowa	...	62,17	68,44	66,52	67,62
Sinjai	...	69,61	69,54	65,91	69,90
Maros	...	57,80	60,53	63,62	62,43
Pangkep	...	59,36	64,08	62,04	63,85
Barru	...	59,47	57,39	59,40	57,18
Bone	...	57,98	58,28	60,54	60,57
Soppeng	...	60,84	64,35	58,24	57,05
Wajo	...	58,84	59,73	62,82	65,99
Sidrap	...	49,17	56,80	56,20	56,92
Pinrang	...	58,35	60,01	59,07	59,11
Enrekang	...	70,35	68,36	69,91	70,80
Luwu	...	64,69	62,93	65,64	61,02
Tana Toraja	...	67,12	80,62	79,69	73,25
Luwu Utara	...	69,21	64,96	71,29	58,61
Luwu Timur	...	70,03	71,99	67,48	72,36
Toraja Utara	...	65,33	72,99	71,59	67,50

Lanjutan Tabel/Continued Table 13.6

Kabupaten/Kota Regency/Municipality	2016	2017	2018 <sup>1</sup>	2019 <sup>1</sup>	2020 <sup>1</sup>
(1)	(2)	(3)	(4)	(5)	(6)
Makassar	...	55,23	60,35	58,86	58,05
Pare-pare	...	66,65	64,76	64,11	65,53
Palopo	...	59,56	59,93	61,94	61,23
<b>Sulawesi Selatan</b>	<b>62,92</b>	<b>60,98</b>	<b>63,93</b>	<b>63,80</b>	<b>63,40</b>

Catatan/Note: <sup>1</sup>Menggunakan penimbang hasil proyeksi penduduk SUPAS 2015 / Uses a weighting of the population projection results from SUPAS 2015

Sumber/Source: BPS, Survei Angkatan Kerja Nasional (Sakernas) Agustus / BPS-Statistics Indonesia, August National Labor Force Survey







# DATA

**MENCERDASKAN BANGSA**

*Enlighten The Nation*



**BADAN PUSAT STATISTIK  
KABUPATEN LUWU TIMUR**  
*Statistics of Luwu Timur Regency*

Jl. Soekarno-Hatta, Puncak Indah, Malli, Luwu Timur, Sulawesi Selatan  
Telp. : (0474) 3220038 Email : bps732@bps.go.id  
Homepage : <http://luwu.timor.kab.bps.go.id>

