

Kabupaten

# TANA TORAJA DALAM ANGKA

*Tana Toraja Regency in Figures*

# 2021



**BADAN PUSAT STATISTIK  
KABUPATEN TANA TORAJA**  
*BPS-Statistics of Tana Toraja Regency*

Kabupaten

# TANA TORAJA DALAM ANGKA

*Tana Toraja Regency in Figures*

**2021**



**KABUPATEN TANA TORAJA DALAM ANGKA**  
***Tana Toraja Regency in Figures***  
**2021**

ISSN: 0215-7136

No. Publikasi/*Publication Number*: 73180.2104

Katalog /*Catalog*: 1102001.7318

Ukuran Buku/*Book Size*: 14,8 cm x 21 cm

Jumlah Halaman/*Number of Pages* : xxxviii + 340 hal/*pages*

Naskah/*Manuscript*:

BPS Kabupaten Tana Toraja

*BPS-Statistics of Tana Toraja Regency*

Penyunting/*Editor*:

BPS Kabupaten Tana Toraja

*BPS-Statistics of Tana Toraja Regency*

Gambar Kover/*Cover Design*:

Seksi Integrasi Pengolahan dan Diseminasi Statistik

*Section of Integration Processing and Statistics Dissemination*

Ilustrasi Kover/*Cover Illustration*:

Tradisi dan Budaya Toraja/*Tradition and Culture of Toraja*

Sebagian Ilustrasi Bersumber dari/*Some Illustration are sourced from*:

Freepik.com

Flaticon.com

Diterbitkan oleh/*Published by*:

©BPS Kabupaten Tana Toraja/*BPS-Statistics of Tana Toraja Regency*

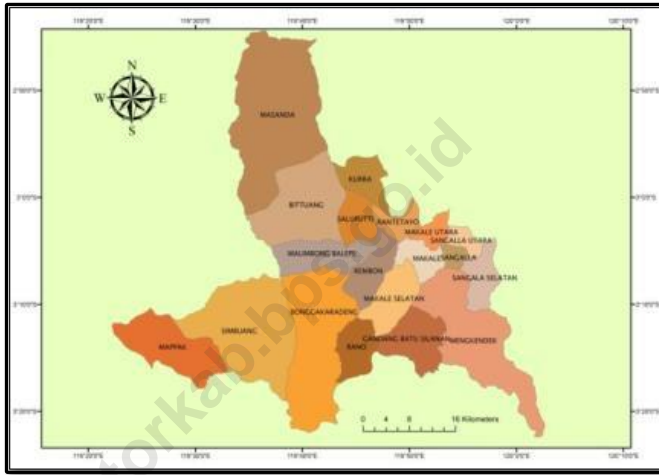
Dicetak oleh/*Printed by*:

Al-Hikmah Grafika

Dilarang mengumumkan, mendistribusikan, mengomunikasikan, dan/atau menggandakan sebagian atau seluruh isi buku ini untuk tujuan komersil tanpa izin tertulis dari Badan Pusat Statistik.

*Prohibited to announce, distribute, communicate, and/or copy part or all of this book for commercial purpose without permission from BPS-Statistics Indonesia.*

**PETA WILAYAH KABUPATEN TANA TORAJA**  
**MAP OF TANA TORAJA REGENCY**





**KEPALA BPS KABUPATEN TANA TORAJA**  
**CHIEF STATISTICIAN OF TANA TORAJA REGENCY**



**PAULUS MANGANDE, SE**





## KATA PENGANTAR

Kabupaten Tana Toraja Dalam Angka 2021 merupakan publikasi tahunan yang diterbitkan oleh BPS Kabupaten Tana Toraja. Publikasi ini menyajikan beragam jenis data yang bersumber dari data hasil sensus dan survei yang dilaksanakan BPS serta data dari berbagai Instansi Pemerintah di Kabupaten Tana Toraja. Publikasi ini memuat gambaran umum tentang keadaan geografi dan iklim, pemerintahan, serta perkembangan kondisi sosial demografi dan perekonomian di Kabupaten Tana Toraja. Untuk memudahkan pemahaman dan pemanfaatan data, disertakan juga penjelasan teknis dari setiap jenis statistik yang disajikan.

Jadwal terbit publikasi Kabupaten Tana Toraja Dalam Angka 2021 lebih cepat yakni pada bulan Februari 2021 dalam rangka memenuhi kebutuhan pengguna data untuk percepatan perencanaan pembangunan.

Seiring dengan meningkatnya kebutuhan konsumen data, publikasi Tana Toraja Dalam Angka terus mengalami penyempurnaan baik struktur maupun muatannya. Akses untuk mengunduh publikasi Kabupaten Tana Toraja Dalam Angka dapat melalui situs BPS Kabupaten Tana Toraja ([tatorkab.bps.go.id](http://tatorkab.bps.go.id)) tanpa dikenakan biaya.

Publikasi ini dapat terwujud berkat kerjasama dan partisipasi dari berbagai pihak. Kepada semua pihak yang telah memberikan kontribusi kami sampaikan terima kasih. Semoga publikasi yang disajikan bermanfaat untuk berbagai keperluan. Kami mengharapkan saran dan tanggapan dari para pengguna publikasi ini untuk perbaikan pada edisi yang akan datang.

Makale, Februari 2021

Kepala BPS  
Kabupaten Tana Toraja



**PAULUS MANGANDE, SE**





## PREFACE

*Tana Toraja Regency in Figures 2021 is an annual publication published by BPS-Statistics of Tana Toraja Regency which presents various types of data resulted from censuses and surveys conducted by BPS-Statistics of Tana Toraja Regency and other Government Institutions in Tana Toraja Regency. This publication contains a general description of the geographical and climatic conditions, governance, and the development of sociodemographic and economic conditions in Tana Toraja Regency. To provide a better understanding and utilization of data, technical explanations are also included for each statistics.*

*The schedule for publication of Tana Toraja Regency in Figures 2021 is faster which published in February 2021 in order to provide the needs of users for accelerating development planning.*

*In line with the increasing needs of data consumers, both structure and content of Tana Toraja Regency in Figures have been continuously improved. This publication is accessible on BPS-Statistics of Tana Toraja Regency's site ([tatorkab.bps.go.id](http://tatorkab.bps.go.id)) for free.*

*The release of this publication has been made possible due to the assistance and contribution of various parties. To all parties who have contributed in the completion of this publication, we would like to express our high appreciation and gratitude. Hopefully this publication will be a useful resource for variety of purposes. Feedback and suggestion to improve the publication are always welcomed.*

Makale, February 2021  
Chief Statistician of  
Tana Toraja Regency



**PAULUS MANGANDE, SE**

## DAFTAR ISI / CONTENTS

	Halaman <i>Page</i>
Kata Pengantar/ <i>Preface</i> .....	vii
Daftar Isi/ <i>Contents</i> .....	ix
Daftar Tabel/ <i>List of Tables</i> .....	xi
Daftar Gambar/ <i>List of Figures</i> .....	xxxiii
Daftar Singkatan/ <i>List of Abbreviations</i> .....	xxxv
1. Geografi dan Iklim/ <i>Geography and Climate</i> .....	1
2. Pemerintahan/ <i>Government</i> .....	13
3. Penduduk dan Ketenagakerjaan/ <i>Population and Employment</i> .....	49
4. Sosial dan Kesejahteraan Rakyat/ <i>Social and Welfare</i> .....	73
5. Pertanian, Kehutanan, Peternakan, dan Perikanan/ <i>Agriculture, Forestry, Livestock, and Fishery</i> .....	152
6. Industri, Pertambangan, dan Energi/ <i>Industry, Mining, and Energy</i> .....	237
7. Pariwisata/ <i>Tourism</i> .....	249
8. Transportasi dan Komunikasi/ <i>Transportation and Communication</i> .....	263
9. Perbankan, Koperasi, dan Harga-harga/ <i>Banking, Cooperative, and Prices</i> .....	275
10. Pengeluaran Penduduk/ <i>Population Expenditure</i> .....	297
11. Perdagangan/ <i>Trade</i> .....	307
12. Sistem Neraca Regional/ <i>System of Regional Accounts</i> .....	315
13. Perbandingan Antar Kabupaten/Kota/ <i>Regency/Municipal Comparison</i> .....	333

<https://tatorkab.bps.go.id>

## DAFTAR TABEL/LIST OF TABLES

Halaman  
Page

<b>1.</b>	<b>GEOGRAFI DAN IKLIM/GEOGRAPHY AND CLIMATE</b>	
<b>1.1</b>	<b>KEADAAN GEOGRAFI</b>	
	<b>GEOGRAPHY CONDITION</b>	
1.1.1	Luas Daerah dan Jumlah Pulau Menurut Kecamatan di Kabupaten Tana Toraja, 2020 <i>Total Area and Number of Islands by Subdistrict in Tana Toraja Regency, 2020</i> .....	6
1.1.2	Tinggi Wilayah dan Jarak ke Ibukota Kabupaten/Kota Menurut Kecamatan di Kabupaten Tana Toraja, 2020 <i>Altitude and Distance to the Capital of Regency/Municipality by Subdistrict in Tana Toraja Regency, 2020</i> .....	8
<b>1.2</b>	<b>KEADAAN IKLIM</b>	
	<b>CLIMATE CONDITION</b>	
1.2.1	Pengamatan Unsur Iklim Menurut Bulan Stasiun Meteorologi Kelas IV Pongtiku Tana Toraja, 2020 <i>Observation of Climate Elements By Months at Class IV Pongtiku Tana Toraja Meteorology Station, 2020</i> .....	9
<b>2.</b>	<b>PEMERINTAHAN/GOVERNMENT</b>	
<b>2.1</b>	<b>WILAYAH ADMINISTRATIF</b>	
	<b>ADMINISTRATIVE AREA</b>	
2.1.1	Jumlah Desa <sup>1</sup> /Kelurahan Menurut Kecamatan di Kabupaten Tana Toraja, 2016–2020 <i>Number of Villages<sup>1</sup>/Kelurahan by Subdistrict in Tana Toraja Regency, 2016–2020</i> .....	20
<b>2.2</b>	<b>DEWAN PERWAKILAN RAKYAT DAERAH</b>	
	<b>REGIONAL HOUSE OF REPRESENTATIVE</b>	
2.2.1	Jumlah Anggota Dewan Perwakilan Rakyat Daerah Menurut Partai Politik dan Jenis Kelamin di Kabupaten Tana Toraja, 2020 <i>Number of Regional House of Representatives's Members by Political Parties and Sex in Tana Toraja Regency 2019</i> .....	21

2.2.2	Jumlah Anggota Dewan Perwakilan Rakyat Daerah Menurut Pendidikan yang Ditamatkan dan Jenis Kelamin di Kabupaten Tana Toraja, 2020 <i>Number of Regional House of Representatives's Members by Education Level and Sex in Tana Toraja Regency, 2020.....</i>	22
2.2.3	Jumlah Keputusan Dewan Perwakilan Rakyat Daerah Menurut Jenis Keputusan di Kabupaten Tana Toraja, 2016-2020 <i>Number of Decisions of The Regional House of Representatives by Type Decision in Tana Toraja Regency, 2016-2020 .....</i>	23
<b>2.3</b>	<b>SUMBER DAYA MANUSIA</b> <b>HUMAN RESOURCES</b>	
2.3.1	Jumlah Pegawai Negeri Sipil <sup>1</sup> Menurut Jabatan dan Jenis Kelamin di Kabupaten Tana Toraja, Desember 2019 dan Desember 2020 <i>Number of Civil Servants<sup>1</sup> by Occupation and Sex in Tana Toraja Regency, December 2019 and December 2020 .....</i>	24
2.3.2	Jumlah Pegawai Negeri Sipil <sup>1</sup> Menurut Tingkat Pendidikan dan Jenis Kelamin di Kabupaten Tana Toraja, Desember 2019 dan Desember 2020 <i>Number of Civil Servants<sup>1</sup> by Educational Level and Sex in Tana Toraja Regency, December 2019 and December 2020 .....</i>	26
2.3.3	Jumlah Pegawai Negeri Sipil <sup>1</sup> Menurut Tingkat Kepangkatan dan Jenis Kelamin di Kabupaten Tana Toraja, Desember 2019 dan Desember 2020 <i>Number of Civil Servants<sup>1</sup> by Hierarchy and Sex in Tana Toraja Regency, December 2019 and December 2020 .....</i>	28
2.3.4	Jumlah Pegawai Negeri Sipil <sup>1</sup> Menurut Dinas/ Instansi Pemerintah dan Jenis Kelamin di Kabupaten Tana Toraja, Desember 2019 dan Desember 2020 <i>Number of Civil Servants<sup>1</sup> by Government Institution and Sex in Tana Toraja Regency, December 2019 and December 2020.....</i>	30
2.3.5	Jumlah Pegawai Negeri Sipil <sup>1</sup> Menurut Dinas/Instansi Pemerintah dan Golongan Kepangkatan di Kabupaten Tana Toraja, Desember 2019 dan Desember 2020 <i>Number of Civil Servants<sup>1</sup> by Government Institution and Hierarchy in Tana Toraja Regency, December 2019 and December 2020 .....</i>	34

2.3.6	Jumlah Pegawai Negeri Sipil di Lingkungan Pemerintah Pusat Menurut Dinas/Instansi Pemerintah dan Jenis Kelamin di Kabupaten Tana Toraja, 2020 .....	
	<i>Number of Civil Servants in Central Government by Government Institution and Sex in Tana Toraja Regency, 2020.....</i>	38
2.3.7	Jumlah Pegawai Negeri Sipil di Lingkungan Pemerintah Pusat Menurut Dinas/Instansi Pemerintah dan Golongan Kepangkatan di Kabupaten Tana Toraja, 2020 .....	
	<i>Number of Civil Servants in Central Government by Government Institution and Hierarchy in Tana Toraja Regency, 2020.....</i>	39
2.3.8	Jumlah Pegawai Negeri Sipil di Lingkungan Pemerintah Pusat Menurut Dinas/Instansi Pemerintah dan Tingkat Pendidikan di Kabupaten Tana Toraja, 2020 .....	
	<i>Number of Civil Servants in Central Government by Government Institution and Educational Level in Tana Toraja Regency, 2020.....</i>	40
<b>2.4</b>	<b>KEUANGAN PEMERINTAH</b>	
	<b>GOVERNMENT FINANCE</b>	
2.4.1	Realisasi Pendapatan Pemerintah Kabupaten Tana Toraja Menurut Jenis Pendapatan (ribu rupiah), 2017–2020 <i>Actual Tana Toraja Regency Government Revenues by Kind of Revenues (thousand rupiahs), 2017–2020.....</i>	42
2.4.2	Realisasi Belanja Pemerintah Kabupaten Tana Toraja Menurut Jenis Belanja (ribu rupiah), 2017–2020 <i>Actual Tana Toraja Regency Government Expenditures by Kind of Expenditures (thousand rupiahs), 2017–2020.....</i>	44
<b>2.5</b>	<b>ADMINISTRASI PEMERINTAHAN</b>	
	<b>GOVERNMENT ADMINISTRATION</b>	
2.5.1	Jumlah Surat Izin Mendirikan Bangunan yang Dikeluarkan Menurut Kecamatan di Kabupaten Tana Toraja, 2016–2020 <i>Number of Building Permit Issued by Sub-District in Tana Toraja Regency, 2016–2020.....</i>	46
2.5.2	Jumlah Sertifikat Tanah yang Dikeluarkan Menurut Jenis Hak Atas Tanah di Kabupaten Tana Toraja, 2016–2020 <i>Number of Land Titles Issued by Type of Land Rights in Tana Toraja Regency, 2016–2020.....</i>	47

2.5.3	Jumlah Kecelakaan dan Korban Lalu Lintas Menurut Kecamatan di Kabupaten Tana Toraja, 2020 <i>Number of Traffic Accident and Victim by Sub-District in Tana Toraja Regency, 2020</i> .....	48
<b>3.</b>	<b>PENDUDUK DAN KETENAGAKERJAAN/ POPULATION AND EMPLOYMENT</b>	
<b>3.1</b>	<b>PENDUDUK POPULATION</b>	
3.1.1	Penduduk, Laju Pertumbuhan Penduduk, Distribusi Persentase Penduduk, Kepadatan Penduduk, Rasio Jenis Kelamin Penduduk Menurut Kecamatan di Kabupaten Tana Toraja, 2020 <i>Population, Population Growth Rate, Percentage Distribution of Population, Population Density, and Population Sex Ratio by Subdistrict in Tana Toraja Regency, 2020</i> .....	59
3.1.2	Jumlah Penduduk Menurut Kelompok Umur dan Jenis Kelamin di Kabupaten Tana Toraja, 2020 <i>Population by Age Groups and Sex in Tana Toraja Regency, 2020</i> .....	62
<b>3.2</b>	<b>KETENAGAKERJAAN EMPLOYMENT</b>	
3.2.1	Jumlah Penduduk <sup>1</sup> Berumur 15 Tahun Keatas Menurut Jenis Kegiatan Selama Seminggu yang Lalu dan Jenis Kelamin di Kabupaten Tana Toraja, 2020..... <i>Population<sup>1</sup> Aged 15 Years and Over by Type of Activity During The Previous Week and Sex in Tana Toraja Regency, 2020</i> .....	63
3.2.2	Penduduk <sup>1</sup> Berumur 15 Tahun ke Atas Menurut Pendidikan Tertinggi yang Ditamatkan dan Jenis Kegiatan Selama Seminggu yang Lalu di Kabupaten Tana Toraja, 2020 <i>Population<sup>1</sup> 15 Years of Age and Over by Educational Attainment and Type of Activity During the Previous Week in Tana Toraja Regency, 2020</i> .....	64
3.2.3	Penduduk <sup>1</sup> Berumur 15 Tahun Ke Atas yang Bekerja Selama Seminggu yang Lalu Menurut Status Pekerjaan Utama dan Jenis Kelamin di Kabupaten Tana Toraja, 2020	

	<i>Population<sup>1</sup> 15 Years of Age and Over who Worked During The Previous Week by Main Employment Status and Sex in Tana Toraja Regency, 2020 .....</i>	66
3.2.4	Penduduk <sup>1</sup> Berumur 15 Tahun Ke Atas yang Bekerja Selama Seminggu yang Lalu Menurut Lapangan Pekerjaan Utama dan Jenis Kelamin di Kabupaten Tana Toraja, 2020 <i>Population<sup>1</sup> 15 Years of Age and Over who Worked During The Previous Week by Main Industry and Sex in Tana Toraja Regency, 2020 .....</i>	67
3.2.5	Penduduk <sup>1</sup> Berumur 15 Tahun Ke Atas yang Bekerja Selama Seminggu yang Lalu Menurut Golongan Umur dan Jenis Kelamin di Kabupaten Tana Toraja, 2020 <i>Population<sup>1</sup> 15 Years of Age and Over who Worked During The Previous Week by Age Group and Sex in Tana Toraja Regency, 2020.....</i>	68
3.2.6	Penduduk <sup>1</sup> Berumur 15 Tahun Ke Atas yang Bekerja Selama Seminggu yang Lalu Menurut Pendidikan Tertinggi Yang Ditamatkan dan Jenis Kelamin di Kabupaten Tana Toraja, 2020 <i>Population<sup>1</sup> 15 Years of Age and Over who Worked During The Previous Week by Education Attainment and Sex in Tana Toraja Regency, 2020 .....</i>	69
3.2.7	Penduduk <sup>1</sup> Berumur 15 Tahun Ke Atas yang Bekerja Selama Seminggu yang Lalu Menurut Jenis Pekerjaan Utama dan Jenis Kelamin di Kabupaten Tana Toraja, 2020 <i>Population<sup>1</sup> 15 Years of Age and Over who Worked During The Previous Week by Main Occupation and Sex in Tana Toraja Regency, 2020 .....</i>	70
3.2.8	Penduduk <sup>1</sup> Berumur 15 Tahun Ke Atas yang Bekerja Selama Seminggu yang Lalu Menurut Jumlah Jam Kerja Seluruhnya dan Jenis Kelamin di Kabupaten Tana Toraja, 2020 <i>Population<sup>1</sup> 15 Years of Age and Over who Worked During The Previous Week by Total Working Hours and Sex in Tana Toraja Regency, 2020 .....</i>	71

#### **4. SOSIAL DAN KESEJAHTERAAN RAKYAT/SOCIAL AND WELFARE**

##### **4.1 PENDIDIKAN**

###### **EDUCATION**

- 4.1.1 Jumlah Sekolah, Guru, dan Murid Taman Kanak-Kanak (TK) di Bawah Kementerian Pendidikan dan Kebudayaan Menurut



	Kecamatan di Kabupaten Tana Toraja, 2019/2020 dan 2020/2021 <i>Number of Schools, Teachers, and Pupils in Kindergarten Under The Ministry of Education and Culture by Subdistrict in Tana Toraja Regency, 2019/2020 dan 2020/2021</i> .....	82
4.1.2	Jumlah Sekolah, Guru, dan Murid Raudatul Athfal (RA) di Bawah Kementerian Agama Menurut Kecamatan di Kabupaten Tana Toraja, 2019/2020 dan 2020/2021 <i>Number of Schools, Teachers, and Pupils in Raudatul Athfal (RA) Under The Ministry of Religious Affairs by Subdistrict in Tana Toraja Regency, 2019/2020 dan 2020/2021</i> .....	85
4.1.3	Jumlah Sekolah, Guru, dan Murid Sekolah Dasar (SD) di Bawah Kementerian Pendidikan dan Kebudayaan Menurut Kecamatan di Kabupaten Tana Toraja, 2019/2020 dan 2020/2021 <i>Number of Schools, Teachers, and Pupils in Primary Schools Under The Ministry of Education and Culture by Subdistrict in Tana Toraja Regency, 2019/2020 dan 2020/2021</i> .....	86
4.1.4	Jumlah Sekolah, Guru, dan Murid Madrasah Ibtidaiyah (MI) di Bawah Kementerian Agama Menurut Kecamatan Menurut Kecamatan di Kabupaten Tana Toraja, 2019/2020 dan 2020/2021 <i>Number of Schools, Teachers, and Pupils in Madrasah Ibtidaiyah (MI) Under The Ministry of Religious Affairs by Subdistrict in Tana Toraja Regency, 2019/2020 dan 2020/2021</i> .....	89
4.1.5	Jumlah Sekolah, Guru, dan Murid Sekolah Menengah Pertama (SMP) di Bawah Kementerian Pendidikan dan Kebudayaan Menurut Kecamatan di Kabupaten Tana Toraja, 2019/2020 dan 2020/2021 <i>Number of Schools, Teachers, and Pupils in Junior High Schools Under The Ministry of Education and Culture by Subdistrict in Tana Toraja Regency, 2019/2020 dan 2020/2021</i> .....	92
4.1.6	Jumlah Sekolah, Guru, dan Murid Madrasah Tsanawiyah (MTs) di Bawah Kementerian Agama Menurut Kecamatan di Kabupaten Tana Toraja, 2019/2020 dan 2020/2021 <i>Number of Schools, Teachers, and Pupils in Madrasah Tsanawiyah (MTs) Under The Ministry of Religious Affairs by Subdistrict in Tana Toraja Regency, 2019/2020 dan 2020/2021</i> .....	95
4.1.7	Jumlah Sekolah, Guru, dan Murid Sekolah Menengah Atas (SMA) di Bawah Kementerian Pendidikan dan Kebudayaan Menurut	

	Kecamatan di Kabupaten Tana Toraja, 2019/2020 dan 2020/2021 <i>Number of Schools, Teachers, and Pupils in Senior High Schools Under The Ministry of Education and Culture by Subdistrict in Tana Toraja Regency, 2019/2020 dan 2020/2021</i> .....	98
4.1.8	Jumlah Sekolah, Guru, dan Murid Sekolah Menengah Kejuruan (SMK) di Bawah Kementerian Pendidikan dan Kebudayaan Menurut Kecamatan di Kabupaten Tana Toraja, 2019/2020 dan 2020/2021 <i>Number of Schools, Teachers, and Pupils in Vocational High Schools Under The Ministry of Education and Culture by Subdistrict in Tana Toraja Regency, 2019/2020 dan 2020/2021</i> .....	101
4.1.9	Jumlah Sekolah, Guru, dan Murid Madrasah Aliyah (MA) di Bawah Kementerian Agama Menurut Kecamatan di Kabupaten Tana Toraja, 2019/2020 dan 2020/2021 <i>Number of Schools, Teachers, and Pupils in Madrasah Aliyah (MA) Under the Ministry of Religious Affairs by Subdistrict in Tana Toraja Regency, 2019/2020 dan 2020/2021</i> .....	104
4.1.10	Jumlah Desa <sup>1</sup> /Kelurahan yang Memiliki Fasilitas Sekolah Menurut Kecamatan dan Tingkat Pendidikan di Kabupaten Tana Toraja, 2018 – 2020 <i>Number of Villages<sup>1</sup>/Kelurahan Having Educational Facilities by Subdistrict and Educational Level in Tana Toraja Regency, 2018 – 2020</i> .....	107
4.1.11	Angka Partisipasi Murni (APM) dan Angka Partisipasi Kasar (APK) Menurut Jenjang Pendidikan di Kabupaten Tana Toraja, 2019 dan 2020 <i>Net Participation Rates and Gross Participation Rates by Educational Level in Tana Toraja Regency, 2019 and 2020</i> .....	112
4.1.12	Persentase Penduduk Berumur 15 Tahun ke Atas yang Melek Huruf Menurut Kelompok Umur di Kabupaten Tana Toraja, 2019 dan 2020 <i>Percentage of Literate People Aged 15 Years and Over by Age Group in Tana Toraja Regency, 2019 and 2020</i> .....	113
4.1.13	Angka Partisipasi Sekolah (APS) Menurut Jenjang Pendidikan di Kabupaten Tana Toraja, 2019 dan 2020 <i>School Participation Rates by Educational Level in Tana Toraja Regency, 2019 and 2020</i> .....	114

**4.2 KESEHATAN**

**HEALTH**

4.2.1	Jumlah Desa <sup>1</sup> /Kelurahan Yang Memiliki Sarana Kesehatan Menurut Kecamatan di Kabupaten Tana Toraja, 2018 –2020 <i>Number of Villages<sup>1</sup>/Kelurahan Having Health Facilities by Subdistrict in Tana Toraja Regency, 2018 –2020 .....</i>	115
4.2.2	Jumlah Tenaga Kesehatan Menurut Kecamatan di Kabupaten Tana Toraja, 2020 <i>Number of Medical Personnel by Subdistrict in Tana Toraja Regency in Tana Toraja Regency, 2020 .....</i>	121
4.2.3	Persentase Penduduk yang Mempunyai Keluhan Kesehatan Selama Sebulan Terakhir Menurut Kecamatan di Kabupaten Tana Toraja, 2016 – 2020..... <i>Percentage of People Who Had Health Complaint During a Month Prior to The Survey Subdistrict in Tana Toraja Regency in Tana Toraja Regency, 2016 – 2020 .....</i>	122
4.2.4	Jumlah Rumah Sakit Umum, Rumah Sakit Khusus, Rumah Sakit/ Rumah Bersalin, Puskesmas, Klinik/Balai Kesehatan, Posyandu, dan Polindes Menurut Kecamatan di Kabupaten Tana Toraja, 2019 dan 2020 <i>Number of General Hospital, Special Hospital, Maternity Hospital and Public Health Center, Medical Clinic, Integrated Service Post, Village maternity Cottage by Subdistrict in Tana Toraja Regency, 2019 and 2020 .....</i>	123
4.2.5	Jumlah Dokter Spesialis, Dokter Umum, dan Dokter Gigi Menurut Sarana Pelayanan Kesehatan di Kabupaten Tana Toraja, 2020 <i>Number of Specialist Doctor, Generalist Doctor, and Dentist by Type of Health Facility in Tana Toraja Regency, 2020 .....</i>	126
4.2.6	Persentase Balita Yang Pernah Mendapat Imunisasi Menurut Jenis Imunisasi di Kabupaten Tana Toraja, 2016-2020 <i>Percentage of Children Under Five Years Who Had Immunization by Type of Immunization in Tana Toraja Regency, 2016-2020.....</i>	127
4.2.7	Jumlah Kasus 10 Penyakit Terbanyak di Kabupaten Tana Toraja, 2020 <i>Number of Cases of the 10 Most Diseases in Tana Toraja Regency, 2020 .....</i>	128
4.2.8	Jumlah Bayi Lahir, Bayi Berat Badan Lahir (BBLR), BBLR Dirujuk, dan Bergizi Buruk di Kabupaten Tana Toraja 2011-2020	

	<i>Number of Births, Babies with Low Birth Weights (LBW), Treated LBW, and Malnutrition Cases in Tana Toraja Regency 2011-2020.....</i>	129
4.2.9	Jumlah Ibu Hamil, Melakukan Kunjungan K1, Melakukan Kunjungan K4, Kurang Energi Kronis (KEK), dan Mendapat Tablet Zat Besi (Fe) di Kabupaten Tana Toraja, 2011-2020 <i>Number of Pregnant Women, Those with One Visit and four Visits of Antenatal Care, Chronic Energy Deficiency (CED), and Receiving Iron Supplement in Tana Toraja Regency, 2011-2020.....</i>	130
4.2.10	Jumlah Remaja Usia 15-24 Tahun yang Mendapat Penyuluhan Tentang Kesehatan Reproduksi (Kespro), HIV/AIDS, dan Keluarga Berencana (KB) Menurut Kecamatan di Kabupaten Tana Toraja, 2020 <i>Number of Young People Aged 15 - 24 Who Had Counselling on Reproductive Health, HIV/AIDS, and Family Planning by Subdistrict in Tana Toraja Regency, 2020 .....</i>	131
4.2.11	Jumlah Kasus HIV/AIDS, IMS, DBD, Diare, TB, dan Malaria Menurut Kecamatan di Kabupaten Tana Toraja, 2020 .....	
	<i>Number of Cases of HIV/AIDS, Sexually Transmitted Infection, Dengue Fever, Diarrhea, Tuberculosis (TB) and Malaria by Subdistrict in Tana Toraja Regency, 2020.....</i>	132
4.2.12	Jumlah Kasus HIV Menurut Jenis Kelamin dan Kelompok Umur di Kabupaten Tana Toraja, 2020.....	
	<i>Number of Cases of HIV by Sex and Age Group in Tana Toraja Regency, 2020 .....</i>	133
4.2.13	Jumlah Balai Penyuluhan Keluarga Berencana dan Pos Pelayanan Keluarga Berencana Desa (PPKBD) Menurut Kecamatan di Kabupaten Tana Toraja, 2020 <i>Number of Family Planning Counseling Center and Village Family Planning Service Units by Subdistrict in Tana Toraja Regency, 2020.....</i>	134
4.2.14	Jumlah Pasangan Usia Subur dan Peserta KB Aktif Menurut Kecamatan di Kabupaten Tana Toraja, 2020 <i>Number of Eligible Couples and Family Planning Participants by Subdistrict in Tana Toraja Regency, 2020.....</i>	135
4.2.15	Jumlah Kelahiran Menurut Penolong Kelahiran di Kabupaten Tana Toraja, 2020 <i>Number of Birth Attendant in Tana Toraja Regency, 2020 .....</i>	137

4.2.16	Capaian Imunisasi Balita Menurut Jenis Imunisasi Dirinci Per Kecamatan di Kabupaten Tana Toraja, 2020 <i>Realization of Toddler Immunization by Type of Immunization and Subdistrict in Tana Toraja Regency, 2020</i> .....	138
<b>4.3</b>	<b>AGAMA DAN SOSIAL LAINNYA</b> <b>RELIGION AND OTHER SOCIAL AFFAIRS</b>	
4.3.1	Jumlah Penduduk Menurut Kecamatan dan Agama yang Dianut di Kabupaten Tana Toraja, 2020 <i>Population by Subdistrict and Religion in Tana Toraja Regency, 2020</i> ...	140
4.3.2	Jumlah Tempat Peribadatan Menurut Kecamatan di Kabupaten Tana Toraja, 2020 <i>Number of Places of Worship by Subdistrict in Tana Toraja Regency, 2020</i> .....	141
4.3.3	Jumlah Desa <sup>1</sup> /Kelurahan yang Mengalami Bencana Alam <sup>2</sup> Menurut Kecamatan di Kabupaten Tana Toraja, 2018–2020 <i>Number of Villages<sup>1</sup>/Kelurahan that Had Natural Disaster<sup>2</sup> by Subdistrict in Tana Toraja Regency, 2018–2020</i> .....	142
4.3.4	Jumlah Kejadian Bencana Alam Menurut Kecamatan di Kabupaten Tana Toraja, 2020 <i>Number of Natural Disaster Events by Subdistrict in Tana Toraja Regency, 2020</i> .....	145
<b>4.4</b>	<b>KEMISKINAN</b> <b>POVERTY</b>	
4.4.1	Garis Kemiskinan, Jumlah, dan Persentase Penduduk Miskin di Kabupaten Tana Toraja, 2012–2020 <i>Poverty Line, Number, and Percentage of Poor People in Tana Toraja Regency, 2012–2020</i> .....	147
4.4.2	Indeks Kedalaman Kemiskinan dan Indeks Keparahan Kemiskinan di Kabupaten Tana Toraja, 2012–2020 <i>Poverty Gap Index and Poverty Severity Index in Tana Toraja Regency, 2012–2020</i> .....	148

**4.5 KRIMINALITAS**

**CRIME**

4.5.1	Jumlah Tindak Pidana Menurut Kepolisian Sektor di Kabupaten Tana Toraja, 2016 - 2020 <i>Number of Reported Criminal Cases by Subdistrict Police Office in Tana Toraja Regency, 2016 - 2020 .....</i>	149
4.5.2	Jumlah Perkara yang Diterima dan Diselesaikan Menurut Bulan di Kabupaten Tana Toraja, 2020 <i>Number of Cases Received and Solved by Month in Tana Toraja Regency, 2020.....</i>	150
4.5.3	Jumlah Narapidana Menurut Bulan, Jenis Kelamin, dan Kelompok Umur di Kabupaten Tana Toraja, 2020 <i>Number of Prisoner by Month, Sex, and Age Group in Tana Toraja Regency, 2020.....</i>	151
4.5.4	Jumlah Narapidana Menurut Jenis Kejahatan di Kabupaten Tana Toraja, 2020 <i>Number of Prisoner by types of Crime in Tana Toraja Regency, 2020.....</i>	152

**5. PERTANIAN, KEHUTANAN, PETERNAKAN, DAN PERIKANAN/  
AGRICULTURE, FORESTRY, LIVESTOCK, AND FISHERY**

**5.1 TANAMAN PANGAN**

**FOOD CROPS**

5.1.1	Luas Panen, Produktivitas, dan Produksi Padi <sup>1</sup> Menurut Kecamatan di Kabupaten Tana Toraja (ha), 2020 <i>Harvested Area, Productivity, and Production of Paddy<sup>1</sup> by Subdistrict in Tana Toraja Regency (ha), 2020 .....</i>	163
5.1.2	Produksi Padi <sup>1</sup> dan Beras Menurut Kecamatan di Kabupaten Tana Toraja (ton), 2020 <i>Paddy<sup>1</sup> and Rice Production by Subdistrict in Tana Toraja Regency (ton), 2020.....</i>	164
5.1.3	Produksi Jagung dan Kedelai Menurut Kecamatan di Kabupaten Tana Toraja (ton), 2020 <i>Maize and Soybeans Production by Subdistrict in Tana Toraja Regency (ton), 2020 .....</i>	165

**5.2 HORTIKULTURA**  
**HORTICULTURE**

5.2.1	Luas Panen Tanaman Sayuran Menurut Kecamatan dan Jenis Tanaman di Kabupaten Tana Toraja (ha), 2019 dan 2020 <i>Harvested Area of Vegetables by Subdistrict and Kind of Plant in Tana Toraja Regency (ha), 2019 and 2020</i> .....	166
5.2.2	Produksi Tanaman Sayuran Menurut Kecamatan dan Jenis Tanaman di Kabupaten Tana Toraja (kw), 2019 dan 2020 <i>Production of Vegetables by Subdistrict and Kind of Plant in Tana Toraja Regency (qui), 2019 and 2020</i> .....	176
5.2.3	Luas Panen Tanaman Sayuran dan Buah-buahan Semusim Menurut Jenis Tanaman di Kabupaten Tana Toraja (ha), 2019 dan 2020 <i>Harvested Area of Seasonal Vegetables and Fruits by Kind of Plant in Tana Toraja Regency (ha), 2019 and 2020</i> .....	186
5.2.4	Produksi Tanaman Sayuran dan Buah-buahan Semusim Menurut Jenis Tanaman di Kabupaten Tana Toraja (ton), 2019 dan 2020 <i>Production of Seasonal Vegetables and Fruits by Kind of Plant in Tana Toraja Regency (ha), 2019 and 2020</i> .....	187
5.2.5	Luas Panen Tanaman Biofarmaka Menurut Kecamatan dan Jenis Tanaman di Kabupaten Tana Toraja, 2019 dan 2020 <i>Harvested Area of Medicinal Plants by Subdistrict and Kind of Plant in Tana Toraja Regency, 2019 and 2020</i> .....	188
5.2.6	Produksi Tanaman Biofarmaka Menurut Kecamatan dan Jenis Tanaman di Kabupaten Tana Toraja (kg), 2019 dan 2020 <i>Production of Medicinal Plants by Subdistrict and Kind of Plant in Tana Toraja Regency (kg), 2019 and 2020</i> .....	194
5.2.7	Luas Panen Tanaman Biofarmaka Menurut Jenis Tanaman di Kabupaten Tana Toraja, 2019 dan 2020 <i>Harvested Area of Medicinal Plants by Kind of Plant in Tana Toraja Regency, 2019 and 2020</i> .....	200
5.2.8	Produksi Tanaman Biofarmaka Menurut Jenis Tanaman di Kabupaten Tana Toraja (kg), 2019 dan 2020 <i>Production of Medicinal Plants by Kind of Plant in Tana Toraja Regency (kg), 2019 and 2020</i> .....	201

5.2.9	Luas Panen Tanaman Hias Menurut Kecamatan dan Jenis Tanaman di Kabupaten Tana Toraja (m <sup>2</sup> ), 2019 dan 2020 <i>Harvested Area of Ornamental Plants by Subdistrict and Kind of Plant in Tana Toraja Regency (m<sup>2</sup>), 2019 and 2020</i> .....	202
5.2.10	Produksi Tanaman Hias Menurut Kecamatan dan Jenis Tanaman di Kabupaten Tana Toraja (tangkai), 2019 dan 2020 <i>Production of Ornamental Plants by Subdistrict and Kind of Plant in Tana Toraja Regency (stalks), 2019 and 2020</i> .....	204
5.2.11	Luas Panen Tanaman Hias Menurut Jenis Tanaman di Kabupaten Tana Toraja, 2019 and 2020 <i>Harvested Area of Ornamental Plants by Kind of Plant in Tana Toraja Regency, 2019 and 2020</i> .....	206
5.2.12	Produksi Tanaman Hias Menurut Jenis Tanaman di Kabupaten Tana Toraja (tangkai), 2019 and 2020 <i>Production of Ornamental Plants by Kind of Plant in Tana Toraja Regency (stalks), 2019 and 2020</i> .....	207
5.2.13	Produksi Buah-buahan Menurut Kecamatan dan Jenis Tanaman di Kabupaten Tana Toraja (kw), 2019 and 2020 <i>Production of Fruits by Subdistrict and Kind of Plant in Tana Toraja Regency (qui), 2019 and 2020</i> .....	208
5.2.14	Produksi Buah–Buahan dan Sayuran Tahunan Menurut Jenis Tanaman di Kabupaten Tana Toraja (kw), 2019 dan 2020 <i>Production of Annual Fruits and Vegetables by Kind of Plant in Tana Toraja Regency (qui), 2019 and 2020</i> .....	218
<b>5.3</b>	<b>PERKEBUNAN</b>	
	<b>ESTATE CROPS</b>	
5.3.1	Luas Areal Tanaman Perkebunan Menurut Kecamatan dan Jenis Tanaman di Kabupaten Tana Toraja (ha), 2019 dan 2020 <i>Planted Area of Estate Crops by Subdistrict and Type of Crops in Tana Toraja Regency (ha), 2019 and 2020</i> .....	219
5.3.2	Produksi Perkebunan Menurut Kecamatan dan Jenis Tanaman di Kabupaten Tana Toraja (ton), 2019 dan 2020 <i>Production of Estate by Subdistrict and Type of Crops in Tana Toraja Regency (ton), 2019 and 2020</i> .....	223



**5.4 KEHUTANAN**

**FORESTRY**

5.4.1	Luas Kawasan Hutan dan Perairan Menurut Kecamatan di Kabupaten Tana Toraja (ha), 2020 <i>Forest and Inland Water Area by Subdistrict in Tana Toraja Regency (ha), 2020</i> .....	227
-------	---	-----

**5.5 PETERNAKAN**

**FORESTRY**

5.5.1	Populasi Ternak Menurut Kecamatan dan Jenis Ternak di Kabupaten Tana Toraja (ekor), 2020 <i>Livestock Population by Subdistrict and Kind of Livestock in Tana Toraja Regency (heads), 2020</i> .....	229
5.5.2	Populasi Unggas Menurut Kecamatan dan Jenis Unggas di Kabupaten Tana Toraja (ekor), 2020 <i>Poultry Population by Subdistrict and Kind of Poultry in Tana Toraja Regency (heads), 2020</i> .....	230
5.5.3	Jumlah Ternak yang Dipotong Menurut Kecamatan dan Jenis Ternak di Kabupaten Tana Toraja (ekor), 2020 <i>Livestock Slaughtered by Subdistrict and Kind of Livestock in Tana Toraja Regency (heads), 2020</i> .....	231

**5.6 PERIKANAN**

**FISHERY**

5.6.1	Jumlah Rumah Tangga Perikanan Tangkap Menurut Kecamatan dan Subsektor di Kabupaten Tana Toraja, 2019 dan 2020 <i>Number of Fish Capture Households by Subdistrict and Subsector in Tana Toraja Regency, 2019 and 2020</i> .....	232
5.6.2	Produksi Perikanan Tangkap Menurut Kecamatan dan Subsektor di Kabupaten Tana Toraja (ton), 2019 dan 2020 <i>Production of Fish Capture by Subdistrict and Subsector in Tana Toraja Regency (ton), 2019 and 2020</i> .....	233
5.6.3	Jumlah Rumah Tangga Perikanan Budidaya Menurut Kecamatan dan Jenis Budidaya di Kabupaten Tana Toraja, 2020 <i>Number of Aquaculture Households by Subdistrict and Type of Aquaculture in Tana Toraja Regency, 2020</i> .....	234

5.6.4	Produksi Perikanan Budidaya Menurut Kecamatan dan Subsektor di Kabupaten Tana Toraja (ton), 2020 <i>Production of Fish Aquaculture by Subdistrict and Subsector in Tana Toraja Regency (ton), 2020</i> .....	235
-------	---	-----

## **6. INDUSTRI, PERTAMBANGAN, DAN ENERGI/ INDUSTRY, MINING, AND ENERGY**

### **6.1 ENERGI**

#### **ESTATE CROPS**

6.1.1	Daya Terpasang, Produksi, dan Distribusi Listrik PT. PLN (Persero) pada Cabang/Ranting PLN Menurut Kecamatan di Kabupaten Tana Toraja, 2020 <i>Installed Electricity Power, Production, and Distribution of PT. PLN (Persero) at PLN Branch by Subdistrict in Tana Toraja Regency, 2020</i> .....	241
-------	--	-----

6.1.2	Jumlah Pelanggan Listrik Menurut Kecamatan di Kabupaten Tana Toraja, 2016–2020 <i>Number of Electricity Customers by Subdistrict in Tana Toraja Regency, 2016–2020</i> .....	242
-------	---	-----

6.1.3	Jumlah Pelanggan dan Air yang Disalurkan Menurut Kecamatan di Kabupaten Tana Toraja, 2020 <i>Number of Customers and Distributed Water by Subdistrict in Tana Toraja Regency, 2020</i> .....	243
-------	---	-----

6.1.4	Jumlah Pelanggan PDAM Menurut Jenis Pelanggan di Kabupaten Tana Toraja, 2016–2020 <i>Number of Customers by Type of Customers in Tana Toraja Regency, 2016–2020</i> .....	244
-------	--	-----

6.1.5	Jumlah Air Minum yang Disalurkan Menurut Jenis Pelanggan di Kabupaten Tana Toraja (m <sup>3</sup> ), 2016–2020 .....	245
	<i>Number of Water Supplied by Type of Customers in Tana Toraja Regency (m<sup>3</sup>), 2016–2020</i> .....	

### **6.2 INDUSTRI INDUSTRY**

6.2.1	Jumlah Perusahaan, Tenaga Kerja, dan Nilai Produksi Menurut Klasifikasi Industri di Kabupaten Tana Toraja di Kabupaten Tana Toraja, 2020	
-------	--	--

<i>Number of Establishment, Employees, and Production Value by Industrial Classification in Tana Toraja Regency, 2020.....</i>	246
--	-----

**7. PARIWISATA/TOURISM**

**7.1 PARIWISATA**

**TOURISM**

7.1.1 Jumlah Rumah Makan/Restoran Menurut Kecamatan di Kabupaten Tana Toraja, 2017–2020 <i>Number of Restaurants by Subdistrict in Tana Toraja Regency, 2017–2020 .....</i>	254
7.1.2 Jumlah Objek Wisata Menurut Kecamatan dan Pemilik Pengelola di Kabupaten Tana Toraja, 2020 <i>Number of Restaurants by Subdistrict in Tana Toraja Regency, 2020 .....</i>	255
7.1.3 Jumlah Kunjungan Wisatawan Nusantara yang Berkunjung ke Kabupaten Tana Toraja menurut Bulan, 2017–2020 <i>Number of Domestic Tourists by Month in Tana Toraja Regency, 2017–2020 .....</i>	256
7.1.4 Jumlah Wisatawan Mancanegara yang Berkunjung ke Tana Toraja Menurut Negara Asal, 2016–2020 <i>Number of Foreign Tourist Been to Tana Toraja by Home Country, 2016–2020 .....</i>	257

**7.2 HOTEL**

**HOTEL**

7.2.1 Jumlah Hotel Bintang, Hotel Non-Bintang, dan Akomodasi Lainnya Menurut Klasifikasi Hotel di Kabupaten Tana Toraja, 2016–2020..... <i>Number of Classified Hotel, Non-Classified Hotel, and Other Accomodation in Tana Toraja Regency, 2016–2020 .....</i>	258
7.2.2 Jumlah Akomodasi, Kamar, dan Tempat Tidur yang Tersedia pada Hotel Bintang, Hotel Non-Bintang, dan Akomodasi Lainnya Menurut Kecamatan di Kabupaten Tana Toraja, 2020..... <i>Number of Accomodations, Available Rooms, and Beds in Classified Hotels, Non-Classified Hotels, and Other Accomodation by Subdistric in Tana Toraja Regency, 2020.....</i>	259

7.2.3	Tingkat Penghunian Kamar Hotel Bintang, Non-Bintang, dan Akomodasi Lainnya Menurut Bulan (persen) di Kabupaten Tana Toraja, 2020 <i>Room Occupancy Rate of Classified Hotels, Non-Classified Hotels, and Other Accomodations by Month (percent) in Tana Toraja Regency, 2020</i> .....	260
7.2.4	Rata-rata Lama Menginap Tamu Domestik Pada Hotel Bintang, Non-Bintang, dan Akomodasi Lainnya Menurut Bulan (hari) di Kabupaten Tana Toraja, 2020..... <i>Average Length of Stay of Domestic Visitors in Classified Hotels, Non-Classified Hotels, and Other Accomodations by Month (days) in Tana Toraja Regency, 2020</i> .....	261
<b>8.</b>	<b>TRANSPORTASI DAN KOMUNIKASI/ TRANSPORTATION AND COMMUNICATION</b>	
<b>8.1</b>	<b>TRANSPORTASI TRANSPORTATION</b>	
8.1.1	Panjang Jalan <sup>1</sup> Menurut Tingkat Kewenangan Pemerintahan di Kabupaten Tana Toraja (km), 2019 dan 2020 <i>Length of Roads<sup>1</sup> by Level of Government Authority in Tana Toraja Regency (km), 2019 and 2020</i> .....	267
8.1.2	Panjang Jalan <sup>1</sup> Menurut Jenis Permukaan Jalan di Kabupaten Tana Toraja (km), 2019 dan 2020 <i>Length of Roads<sup>1</sup> by Type of Road Surface in Tana Toraja Regency (km), 2019 and 2020</i> .....	268
8.1.3	Panjang Jalan Menurut Kondisi Jalan di Kabupaten Tana Toraja (km), 2019 dan 2020 <i>Length of Roads by Condition of Roads in Tana Toraja Regency (km), 2019 and 2020</i> .....	269
8.1.4	Jumlah Kendaraan Bermotor Menurut Kecamatan dan Jenis Kendaraan di Kabupaten Tana Toraja, 2020 <i>Number of Motor Vehicles by Subdistrict and Type of Vehicle in Tana Toraja Regency, 2020</i> .....	270

**8.2 KOMUNIKASI**

**COMMUNICATION**

8.2.1	Jumlah Kantor Pos Pembantu Menurut Kecamatan di Kabupaten Tana Toraja, 2017–2020 <i>Number of Post Offices Subsidiaries by Subdistrict in Tana Toraja Regency, 2017–2020</i> .....	271
8.2.2	Produksi Pos Menurut Jenisnya di Kabupaten Tana Toraja, 2018–2020 <i>Post Office Production by Type of Post in Tana Toraja Regency, 2018–2020</i> .....	272
8.2.3	Jumlah Menara Telekomunikasi Menurut Kecamatan di Kabupaten Tana Toraja, 2020 <i>Number of Telecommunication Tower by Subdistrict in Tana Toraja Regency, 2020</i> .....	273

**9. PERBANKAN, KOPERASI, DAN HARGA-HARGA/  
BANKING, COOPERATIVE, AND PRICES**

**9.1 PERBANKAN  
BANKING**

9.1.1	Jumlah Kantor Bank Menurut Kelompok Bank di Kabupaten Tana Toraja, 2015–2020 <i>Number of Bank Offices by Bank Group in Tana Toraja Regency, 2015–2020</i> .....	279
9.1.2	Posisi Pinjaman Rupiah Menurut Lapangan Usaha dan Bulan di Kabupaten Tana Toraja, 2020 <i>Position of Rupiah Loans by Business Field and Month in Tana Toraja Regency, 2020</i> .....	282
9.1.3	Posisi Pinjaman Rupiah Menurut Skala Bisnis dan Bulan di Kabupaten Tana Toraja, 2020 <i>Position of Rupiah Loans by Business Scale and Month in Tana Toraja Regency, 2020</i> .....	288

**9.2 KOPERASI  
COOPERATIVE**

9.2.1	Jumlah Koperasi Aktif Menurut Kecamatan di Kabupaten Tana Toraja, 2017–2020 <i>Number of Active Cooperative by Subdistrict in Tana Toraja Regency,</i>	
-------	---	--

	Halaman Page
2016–2019 .....	289
9.2.2 Jumlah Koperasi Menurut Jenis Koperasi dan Kecamatan di Kabupaten Tana Toraja, 2020 <i>Number of Cooperative by Kind of Cooperative and Subdistrict in Tana Toraja Regency, 2020</i> .....	290
9.2.3 Jumlah Anggota Koperasi Menurut Jenis Koperasi dan Kecamatan di Kabupaten Tana Toraja, 2020 <i>Number of Cooperatives Member by Kind of Cooperative and Subdistrict in Tana Toraja Regency, 2020</i> .....	291
9.2.4 Jumlah Simpanan Menurut Jenis Koperasi dan Kecamatan di Kabupaten Tana Toraja, 2020 <i>Number of Savings by Kind of Cooperative and Subdistrict in Tana Toraja Regency, 2020</i> .....	292
<b>9.3 HARGA PRICES</b>	
9.3.1 Harga Eceran Beberapa Jenis Barang di Kabupaten Tana Toraja (Rupiah), 2020 <i>Retail Prices of Selected Goods in Tana Toraja Regency (Rupiahs), 2020</i> .....	293
<b>9.4 PEGADAIAN PAWNSHOP</b>	
9.4.1 Nilai Pinjaman, Pelunasan, Lelang, dan Tunggakan Uang pada PT Pegadaian Menurut Bulan di Kabupaten Tana Toraja, 2020 <i>Money Loan, Debt Repayment, Auction, and Unpaid Debt of PT Pegadaian by Month in Tana Toraja Regency, 2020</i> .....	295
<b>10. PENGELUARAN PENDUDUK/POPULATION EXPENDITURE</b>	
10.1 Rata-rata Pengeluaran per Kapita Sebulan Menurut Kelompok Komoditas (rupiah) di Kabupaten Tana Toraja, 2019 dan 2020 <i>Monthly Average Expenditure per Capita by Commodity Group (rupiahs) in Tana Toraja Regency, 2019 and 2020</i> .....	301
10.2 Persentase Pengeluaran per Kapita Sebulan Menurut Kelompok Komoditas di Kabupaten Tana Toraja, 2019 dan 2020 <i>Percentage of Monthly Expenditure per Capita by Commodity Group in Tana Toraja Regency, 2019 and 2020</i> .....	302

10.3	Persentase Penduduk Menurut Golongan Pengeluaran Per Kapita Sebulan di Kabupaten Tana Toraja, 2019 dan 2020 <i>Percentage of Population by Per Capita Spending Group a Month in Tana Toraja Regency, 2019 and 2020.....</i>	303
10.4	Pola Konsumsi Penduduk Menurut Jenis Pengeluaran di Kabupaten Tana Toraja, 2012-2020 <i>Consumption Pattern of Population by Expenditure Type in Tana Toraja Regency, 2012-2020.....</i>	304
10.5	Rata-rata Konsumsi Kalori dan Protein per Kapita Sehari Menurut Kelompok Makanan di Kabupaten Tana Toraja, 2019 dan 2020 <i>Daily Average Consumption of Calorie and Protein Per Capita by Food Commodity Groups in Tana Toraja Regency, 2019 and 2020.....</i>	305
<b>11.</b>	<b>PERDAGANGAN/ TRADE</b>	
11.1	Jumlah Sarana Perdagangan Menurut Jenisnya di Kabupaten Tana Toraja, 2017–2020 <i>Number of Trading Facilities by Type of Facility in Tana Toraja Regency, 2017–2020.....</i>	311
11.2	Jumlah Pedagang Menurut Kecamatan di Kabupaten Tana Toraja, 2020 <i>Number of Merchants by Subdistrict in Tana Toraja Regency, 2020.....</i>	312
11.3	Jumlah Pelaku Usaha Menurut Jenis Perizinan yang Diterbitkan dan Bentuk Badan Hukum di Kabupaten Tana Toraja, 2020 <i>Number of Enterprises by Type of Licensing Issued and Form of Legal Entity in Tana Toraja Regency, 2020.....</i>	313
<b>12.</b>	<b>SISTEM NERACA REGIONAL/ SYSTEM OF REGIONAL ACCOUNTS</b>	
12.1.	Produk Domestik Regional Bruto Atas Dasar Harga Berlaku Menurut Lapangan Usaha di Kabupaten Tana Toraja (miliar rupiah), 2016–2020 <i>Gross Regional Domestic Product at Current Market Prices by Industry in Tana Toraja Regency (billion rupiahs), 2016–2020.....</i>	322

12.2	<p>Produk Domestik Regional Bruto Atas Dasar Harga Konstan 2010 Menurut Lapangan Usaha di Kabupaten Tana Toraja (miliar rupiah), 2016–2020 <i>Gross Regional Domestic Product at 2010 Constant Market Prices by Industry in Tana Toraja Regency (billion rupiahs), 2016–2020.....</i></p>	324
12.3	<p>Distribusi Persentase Produk Domestik Regional Bruto Atas Dasar Harga Berlaku Menurut Lapangan Usaha di Kabupaten Tana Toraja, 2016–2020 <i>Percentage Distribution of Gross Regional Domestic Product at Current Market Prices by Industry in Tana Toraja Regency, 2016–2020 .</i></p>	326
12.4	<p>Laju Pertumbuhan Produk Domestik Regional Bruto Atas Dasar Harga Konstan 2010 Menurut Lapangan Usaha di Kabupaten Tana Toraja (persen), 2017–2020 <i>Growth Rate of Gross Regional Domestic Product at 2010 Constant Market Prices by Industry in Tana Toraja Regency (percent), 2017–2020 .....</i></p>	328
12.5	<p>Produk Domestik Regional Bruto Atas Dasar Harga Berlaku Menurut Jenis Pengeluaran di Kabupaten Tana Toraja (miliar rupiah), 2015–2019 <i>Gross Regional Domestic Product at Current Market Prices by Type of Expenditure in Tana Toraja Regency (billion rupiahs), 2015–2019.....</i></p>	330
12.6	<p>Produk Domestik Regional Bruto Atas Dasar Harga Konstan 2010 Menurut Jenis Pengeluaran di Kabupaten Tana Toraja (miliar rupiah), 2015–2019 <i>Gross Regional Domestic Product at 2010 Constant Market Prices by Type of Expenditure in Tana Toraja Regency (billion rupiahs), 2015–2019.....</i></p>	331
<b>13. PERBANDINGAN ANTAR KABUPATEN/ KOTA/ REGENCY/MUNICIPAL COMPARISON</b>		
13.1	<p>Jumlah Penduduk Menurut Kabupaten/Kota di Provinsi Sulawesi Selatan (ribu), 2016–2020 <i>Population by Regency/Municipality in South Sulawesi Province (thousand), 2016–2020.....</i></p>	337



	Halaman Page
13.2 Laju Pertumbuhan Produk Domestik Regional Bruto Atas Dasar Harga Konstan 2010 Menurut Kabupaten/ Kota di Provinsi Sulawesi Selatan (persen), 2016–2020 <i>Rate of Growth of Gross Regional Domestic Products at Constant 2010 Prices by Regency/Municipality in South Sulawesi Province (percent), 2016–2020.....</i>	338
13.3 Jumlah Penduduk Miskin Menurut Kabupaten/ Kota di Provinsi Sulawesi Selatan (ribu), 2016–2020 <i>Number of Poor Population by Regency/Municipality in South Sulawesi Province (thousand), 2016–2020.....</i>	339
13.4 Indeks Pembangunan Manusia Menurut Kabupaten/ Kota di Provinsi Sulawesi Selatan, 2016–2020 <i>Human Development Index by Regency/Municipality in South Sulawesi Province, 2016–2020.....</i>	340

## DAFTAR GAMBAR/LIST OF FIGURES

	Halaman Page
1.1 Luas Daerah menurut Kecamatan (%), 2020 <i>Area of Subdistrict (%), 2020</i> .....	5
2.1 Banyaknya Pegawai Negeri Sipil Menurut Golongan di Kabupaten Tana Toraja, 2020 <i>Number of Civil Servants by Class in Tana Toraja Regency, 2019</i> .....	19
3.1 Jumlah Penduduk Tana Toraja Menurut Kecamatan di Kabupaten Tana Toraja, 2020 <i>Population According to The Subdistrict of Tana Toraja Regency, 2020</i> .....	58
4.1 Perkembangan Jumlah Fasilitas Kesehatan di Kabupaten Tana Toraja, 2016–2020 <i>Number of Health Facilities in Tana Toraja, 2016–2020</i> .....	81
5.1 Populasi Ternak di Kabupaten Tana Toraja (ekor), 2020 .....	162
6.1 Jumlah Pelanggan Listrik di Kabupaten Tana Toraja, 2016–2020 <i>Number of Electricity Customers in Tana Toraja Regency, 2016–2020</i> .....	240
7.1 Jumlah Rumah Makan/Restoran di Kabupaten Tana Toraja, 2016–2020 <i>Number of Restaurants in Tana Toraja Regency, 2016–2020</i> .....	253
8.1 Persentase Panjang Jalan Menurut Kondisi Jalan di Kabupaten Tana Toraja, 2020 <i>Percentage Length of Roads by Road Condition in Tana Toraja, 2020</i> .....	266

9.1	Perkembangan Harga Eceran Beberapa Jenis Barang di Kabupaten Tana Toraja, 2020 <i>Retail Price Movement of Some Types of Goods in Tana Toraja Regency, 2020</i> .....	278
10.1	Pola Konsumsi Penduduk Menurut Jenis Pengeluaran di Kabupaten Tana Toraja, 2012–2020 <i>Consumption Pattern of Population by Type of Expenditure in Tana Toraja Regency, 2012–2020</i> .....	300
11.1	Perkembangan Sarana Perdagangan di Kabupaten Tana Toraja, 2014–2020 <i>Growth of Trade Facilities in Tana Toraja, 2014–2020</i> .....	310
12.1	Distribusi Persentase Produk Domestik Regional Bruto Seri 2010 Atas Dasar Harga Berlaku Menurut Lapangan Usaha di Kabupaten Tana Toraja (%), 2020 <i>Percentage Distribution of Gross Regional Domestic Product 2010 Version at Current Market Prices by Industry in Tana Toraja Regency (%), 2020</i> .....	321
13.1	Jumlah Penduduk Miskin Menurut Kabupaten/Kota di Provinsi Sulawesi Selatan (ribu orang), 2020 <i>Number of Poor People by Regency/Municipality in South Sulawesi Province (thousand person), 2020</i> .....	336

## PENJELASAN UMUM/EXPLANATORY NOTES

Tanda-tanda, satuan-satuan, dan lain-lainnya yang digunakan dalam publikasi ini adalah sebagai berikut:

*Symbols, measurement units, and acronyms which are used in this publication, are as follows:*

### 1. TANDA-TANDA/SYMBOLS

Data tidak tersedia/Data not available .....	: ...
Tidak ada atau nol /Null or zero .....	: -
Data dapat diabaikan/Data negligible .....	: 0
Tanda decimal/Decimal point .....	: ,
Data tidak dapat ditampilkan/Not applicable .....	: NA
Angka estimasi/Estimated figures .....	: e
Angka diperbaiki/Revised figures .....	: r
Angka sementara/Preliminary figures .....	: x
Angka sangat sementara/Very preliminary figures .....	: xx
Angka sangat sangat sementara/Very very preliminary figures .....	: xxx

### 2. SATUAN/UNITS

barel/barrel .....	: 158,99 liter/litres = 1/6,2898 m <sup>3</sup>
hektar (ha)/hectare (ha) .....	: 10 000 m <sup>2</sup>
kilometer (km)/kilometres (km) .....	: 1 000 meter/meters (m)
knot/knot .....	: 1,8523 km/jam (km/hour)
kuintal/quintal .....	: 100 kg
KWh .....	: 1 000 Watt hour
MWh .....	: 1 000 KWh
liter (untuk beras)/litre (for rice) .....	: 0,80 kg
MMSCF .....	: 1/35,3 m <sup>3</sup>
metrik ton (m.ton)/metric ton (m. ton) .....	: 0,98421 long ton = 1 000 kg
ons/ounce .....	: 28,31 gram/grams
ton .....	: 1 000 kg

Satuan lain: buah, dus, butir, helai/lembar, kaleng, batang, pulsa, ton kilometer (ton-km), jam, menit, persen (%).

*Other units: unit, pack, pieces, sheet, tin, pulse, ton-kilometres(ton-km), hour, minute, percent (%).*

Perbedaan angka di belakang koma disebabkan oleh pembulatan angka.  
*The difference in decimal numbers is caused by rounding.*



## DAFTAR SINGKATAN/ LIST OF ABBREVIATIONS

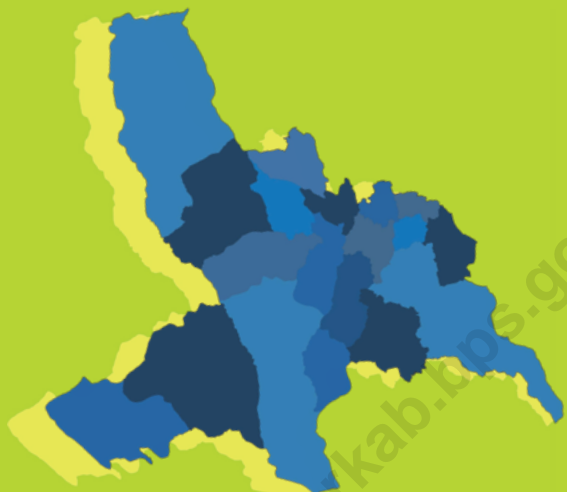
SI	: Stasiun Iklim
SIMPK	: Stasiun Meteorologi Pertanian Khusus
t.t	: Tempat tidur
BCG	: Bacillus Calmette Guerin
DPT	: Difteri, Pertusis, Tetanus
TT	: Tetanus Toxoid
IOT	: Industri Obat Tradisional/ <i>Traditional Medicine Industry</i>
IKOT	: Industri Kecil Obat Tradisional/ <i>Traditional Medicine Small</i>
Alkes	: Alat kesehatan/ <i>Health Kits</i>
PKRT	: Perbekalan Kesehatan Rumah tangga/ <i>Household Health Logistics</i>
Kompl	: Komplemen/ <i>Complement</i>
IRTP	: Industri Pangan Produksi Rumah Tangga/ <i>Foods Home Industry</i>
PBF	: Pedagang Besar Farmasi/ <i>Pharmacy Whole-seller</i>
GFK	: Gudang Farmasi Kab/Kota/Regency/ <i>Municipality Pharmacy Warehouse</i>
RB	: Rumah Bersalin/ <i>Delivery House</i>
Pustu	: Puskesmas pembantu/ <i>Auxiliary Public Health Center</i>
BP	: Balai Pengobatan/ <i>Polyclinic</i>
TPS	: Tempat Pembuangan Sementara / <i>landfill</i>
Jamkesmas	: Jaminan kesehatan masyarakat miskin/ <i>Poor public health insurance</i>
PJKMU	: Program Jaminan Kesehatan Masyarakat Umum
SIUP	: Surat Ijin Usaha Perdagangan/ <i>Trading Permission Letter</i>
TDP	: Tanda Daftar Perusahaan/ <i>Company Registration Identity</i>
API	: Angka Pengenal Importir/ <i>Importer's Identity Number</i>



# BAB 1

## GEOGRAFI DAN IKLIM

*Geography and Climate*



### Statistik Geografi

#### Luas Wilayah Tana Toraja

**2.054,30 km<sup>2</sup>**

Secara morfologi wilayah, Kabupaten Tana Toraja didominasi bukit, lembah, dan gunung batu.

**4,53 persen**

#### dari luas daratan Sulawesi Selatan

Hutan dan persawahan terbentang mengikuti kontur khas wilayah pegunungan

### Statistik Geografi

Curah Hujan Tertinggi

**669,9 mm**



Suhu Udara

**18,4° C - 29,8° C**



Tekanan Udara

**1008,2 - 1014,4 mb**







**PENJELASAN TEKNIS**

1. Secara astronomis, Kabupaten Tana Toraja terletak antara 2°- 3° Lintang Selatan dan 119° – 120° Bujur Timur.
2. Berdasarkan posisi geografisnya, Kabupaten Tana Toraja memiliki batas-batas: Utara – Kabupaten Toraja Utara dan Provinsi Sulawesi Barat; Selatan – Kabupaten Enrekang dan Kabupaten Pinrang; Barat – Provinsi Sulawesi Barat; Timur – Kabupaten Luwu.
3. Kabupaten Tana Toraja terdiri dari 19 kecamatan, yaitu:
  - Bonggakaradeng
  - Simbuang
  - Rano
  - Mappak
  - Mengkendek
  - Gandangbatu Sillanan
  - Sangalla
  - Sangalla Selatan
  - Sangalla Utara
  - Makale
  - Makale Selatan
  - Makale Utara
  - Saluputti
  - Bittuang
  - Rembon
  - Masanda
  - Malimbong Balepe
  - Rantetayo
  - Kurra

**TECHNICAL NOTES**

1. *Astronomically, Tana Toraja Regency is located between 2°- 3° South latitude, and 119° – 120° East longitude.*
2. *In terms of geographic position, Tana Toraja Regency has boundaries as follows: North – Toraja Utara Regency and Sulawesi Barat Province; South – Enrekang Regency and Pinrang Regency; West – Sulawesi Barat Province; East – Luwu Regency.*
3. *Tana Toraja Regency has 19 subdistrict, these include:*
  - Bonggakaradeng
  - Simbuang
  - Rano
  - Mappak
  - Mengkendek
  - Gandangbatu Sillanan
  - Sangalla
  - Sangalla Selatan
  - Sangalla Utara
  - Makale
  - Makale Selatan
  - Makale Utara
  - Saluputti
  - Bittuang
  - Rembon
  - Masanda
  - Malimbong Balepe
  - Rantetayo
  - Kurra

**ULASAN**

Kabupaten Tana Toraja yang beribu kota di Makale terletak antara 2° - 3° Lintang Selatan dan 119°- 120° Bujur Timur, berbatasan dengan Kabupaten Toraja Utara dan Provinsi Sulawesi Barat di sebelah utara, Kabupaten Enrekang dan Kabupaten Pinrang di sebelah selatan, serta di sebelah timur dan barat masing-masing berbatasan dengan Kabupaten Luwu dan Provinsi Sulawesi Barat.

Kabupaten Tana Toraja dilewati oleh salah satu sungai terpanjang yang terdapat di Provinsi Sulawesi Selatan, yaitu sungai Saddang.

Jarak ibu kota Kabupaten Tana Toraja dengan ibu kota Provinsi Sulawesi Selatan mencapai 329 km yang melalui Kabupaten Enrekang, Kabupaten Sidrap, Kota Pare-pare, Kabupaten Barru, Kabupaten Pangkep dan Kabupaten Maros.

Luas wilayah Kabupaten Tana Toraja tercatat 2.054,30 km<sup>2</sup> yang meliputi 19 kecamatan. Kecamatan Malimbong Balepe dan Kecamatan Bonggakaradeng merupakan 2 kecamatan terluas dengan luas masing-masing 211,47 km<sup>2</sup> dan 206,76 km<sup>2</sup>.

**DESCRIPTION**

*Tana Toraja Regency which capital city in Makale is located between 2° - 3° south latitude, and 119° - 120° east longitude, bound by Toraja Utara Regency and Sulawesi Barat at the north side, Enrekang Regency and Pinrang Regency at the south side and at the east and west side bound each with Luwu Regency and Sulawesi Barat.*

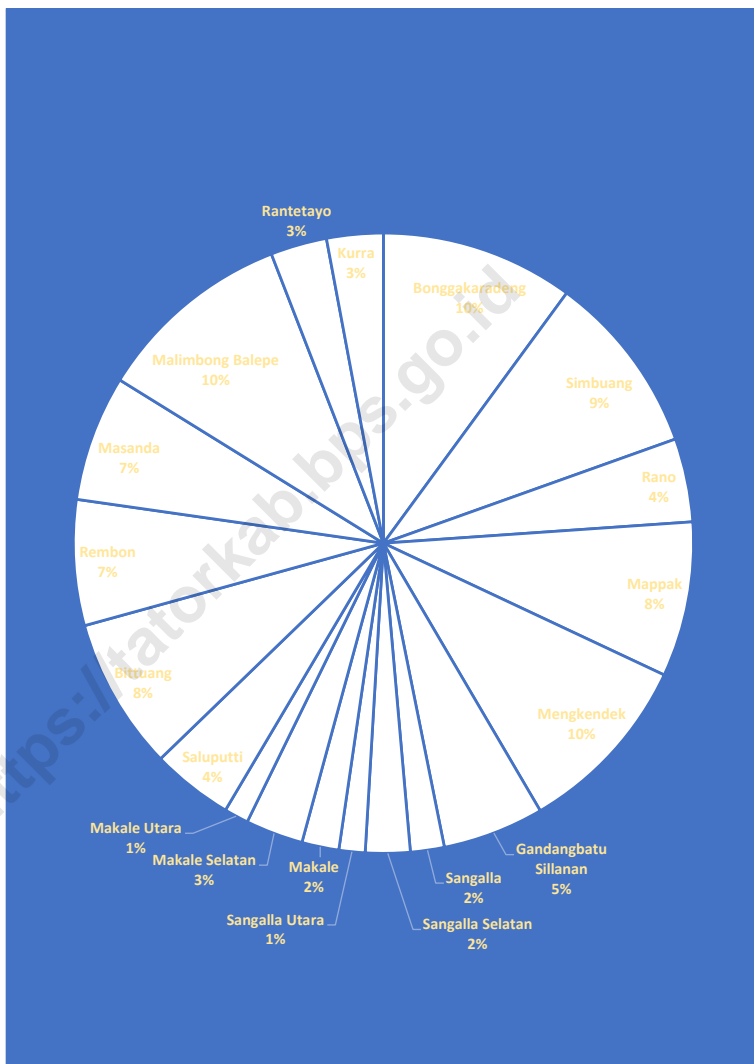
*Tana Toraja Regency was passed by one of the longest river in Sulawesi Selatan which called Saddang river.*

*The distance between the capital city of Tana Toraja to the capital city of Sulawesi Selatan is about 329 km reach from Enrekang Regency, Sidrap Regency, Pare-pare City, Barru Regency, Pangkep Regency and Maros Regency.*

*The area of Tana Toraja Regency is 2,054.30 km<sup>2</sup>, which include 19 districts. Malimbong Balepe and Bonggakaradeng are the two widest district. Both area are about 211.47 km<sup>2</sup> and 206.76 km<sup>2</sup>.*

**Gambar** 1.1  
**Figures**

**Luas Daerah menurut Kecamatan (%), 2020**  
**Area of Subdistrict (%), 2020**



Sumber/Source : Badan Pertanahan Nasional Kabupaten Tana Toraja/ National Land Board Region of Tana Toraja

## 1.1 KEADAAN GEOGRAFI GEOGRAPHY CONDITION

**Tabel** 1.1.1 **Luas Daerah dan Jumlah Pulau Menurut Kecamatan di Kabupaten Tana Toraja, 2020**  
**Table** 1.1.1 **Total Area and Number of Islands by Subdistrict in Tana Toraja Regency, 2020**

Kecamatan Subdistrict	Ibukota Kecamatan Capital of Subdistrict	Luas Total Area (km <sup>2</sup> /sq.km)
(1)	(2)	(3)
Bongkaradeng	Ratte Buttu	206,76
Simbuang	Simbuang	194,82
Rano	Rumandan	89,43
Mappak	Kondo Dewata	166,02
Mengkendek	Rante Kalua	196,74
Gandangbatu Sillanan	Benteng Ambeso	108,63
Sanggalla	Bulian Massabu	36,24
Sanggalla Selatan	Rante Alang	47,80
Sanggalla Utara	Tombang	27,96
Makale	Bombongan	39,75
Makale Selatan	Tiromanda	61,70
Makale Utara	Lion Tondok Iring	26,08
Saluputti	Pattan Ulsalu	87,54
Bittuang	Bittuang	163,27
Rembon	Talion	134,47
Masanda	Pondingao	134,77
Malimbong Balepe	Malimbong	211,47
Rantetayo	Padang Iring	60,35
Kurra	Ratte Kurra	60,50
<b>Tana Toraja</b>	<b>Makale</b>	<b>2 054,30</b>

Lanjutan Tabel/*Continued Table 1.1.1*

Kecamatan <i>Subdistrict</i>	Persentase terhadap Luas Kabupaten <i>Percentage to Regency Area</i>	Jumlah Pulau <i>Number of Islands</i>
(1)	(4)	(5)
Bongkaradeng	10,06	0
Simbuang	9,48	0
Rano	4,35	0
Mappak	8,08	0
Mengkendek	9,58	0
Gandangbatu Sillanan	5,29	0
Sangalla	1,76	0
Sangalla Selatan	2,33	0
Sangalla Utara	1,36	0
Makale	1,93	0
Makale Selatan	3,00	0
Makale Utara	1,27	0
Saluputti	4,26	0
Bittuang	7,95	0
Rembon	6,55	0
Masanda	6,56	0
Malimbong Balepe	10,29	0
Rantetayo	2,93	0
Kurra	2,94	0
<b>Tana Toraja</b>	<b>100,00</b>	<b>0</b>

Catatan/*Note*: ...

Sumber/*Source*: Badan Pertanahan Nasional Kabupaten Tana Toraja/ *National Land Board Region of Tana Toraja*

**Tabel 1.1.2** **Tinggi Wilayah dan Jarak ke Ibukota Kabupaten Menurut Kecamatan di Kabupaten Tana Toraja, 2020**  
**Altitude and Distance to the Capital of Regency by Subdistrict in Tana Toraja Regency, 2020**

Kecamatan Subdistrict	Tinggi Wilayah (mdpl) Altitude (m a.s.l)	Jarak ke Ibukota Kabupaten Distance to the Capital of Regency
(1)	(2)	(3)
Bongkaradeng	920	34
Simbuang	1378	60
Rano	700	41
Mappak	1088	80
Mengkendek	974	12
Gandangbatu Sillanan	980	30
Sangalla	817	11
Sangalla Selatan	781	25
Sangalla Utara	781	8
Makale	760	0
Makale Selatan	736	5
Makale Utara	820	7
Saluputti	853	18
Bittuang	1425	36
Rembon	762	9
Masanda	864	48
Malimbong Balepe	859	15
Rantetayo	884	9
Kurra	882	29
<b>Tana Toraja</b>	<b>760</b>	<b>0</b>

Catatan/Note: ...

Sumber/Source: Badan Pertanahan Nasional Kabupaten Tana Toraja/ National Land Board Region of Tana Toraja

## 1.2 KEADAAN IKLIM CLIMATE CONDITION

**Tabel 1.2.1** Pengamatan Unsur Iklim Menurut Bulan di Stasiun Meteorologi Kelas IV Pongtiku Tana Toraja, 2020  
*Observation of Climate Elements By Months at Class IV Pongtiku Tana Toraja Meteorology Station, 2020*

Bulan Month	Suhu/Temperature (°C)			Kelembaban/Humidity (%)		
	Minimum	Rata-rata Average	Maksimum Maximum	Minimum	Rata-rata Average	Maksimum Maximum
(1)	(2)	(3)	(4)	(5)	(6)	(7)
Januari/January	19,6	23,1	29,8	53	84	100
Februari/February	19,4	23,0	29,5	63	87	100
Maret/March	19,8	23,3	29,6	56	84	100
April/April	19,7	23,0	29,1	57	85	100
Mei/May	20,0	23,6	29,3	57	84	100
Juni/June	19,3	22,1	27,3	59	86	100
Juli/July	18,9	21,6	26,2	59	87	100
Agustus/August	18,4	22,0	27,7	55	82	100
September/September	19,1	22,5	28,1	52	82	100
Oktober/October	18,6	22,7	29,0	53	81	100
November/November	18,7	22,9	29,3	47	81	98
Desember/December	19,2	23,1	29,6	48	79	100



Lanjutan Tabel/*Continued Table 1.2.1*

Bulan <i>Month</i>	Kecepatan Angin (knot) <i>Wind Velocity (knot)</i>			Tekanan Udara/ <i>Atmospheric Pressure</i> (mb)		
	Minimum	Rata-rata <i>Average</i>	Maksimum <i>Maximum</i>	Minimum	Rata-rata <i>Average</i>	Maksimum <i>Maximum</i>
(1)	(8)	(9)	(10)	(11)	(12)	(13)
Januari/ <i>January</i>	1	1,8	3	1008,8	1011,7	1014,3
Februari/ <i>February</i>	1	1,6	2	1009,5	1012,4	1014,2
Maret/ <i>March</i>	0	1,6	3	1010,3	1012,1	1014,1
April/ <i>April</i>	1	1,4	2	1009,9	1012,4	1014,1
Mei/ <i>May</i>	1	1,4	2	1008,8	1011,9	1014,4
Juni/ <i>June</i>	1	1,6	3	1010,3	1012,2	1014,0
Juli/ <i>July</i>	0	1,7	4	1009,6	1011,2	1012,5
Agustus/ <i>August</i>	1	2,2	3	1010,1	1012,2	1014,3
September/ <i>September</i>	1	1,9	3	1009,7	1011,8	1013,9
Oktober/ <i>October</i>	0	1,8	4	1010,2	1011,5	1013,2
November/ <i>November</i>	1	1,8	3	1009,0	1011,5	1013,9
Desember/ <i>December</i>	0	1,4	3	1008,2	1010,1	1012,4

Lanjutan Tabel/*Continued Table 1.2.1*

<b>Bulan Month</b>	<b>Jumlah Curah Hujan Number of Precipitation (mm)</b>	<b>Jumlah Hari Hujan (hari) Number of Rainy Days (day)</b>	<b>Penyinaran Matahari Duration of Sunshine (%)</b>
(1)	(14)	(15)	(16)
Januari/January	319,8	24	63
Februari/February	482,3	25	55
Maret/March	462,7	26	47
April/April	669,9	27	60
Mei/May	370,4	26	62
Juni/June	220,3	25	42
Juli/July	161,5	28	44
Agustus/August	106,3	22	60
September/September	125,1	22	58
Oktober/October	456,9	18	72
November/November	226,1	19	71
Desember/December	134,3	15	60

Catatan/Note: ...

Sumber/Source: Badan Meteorologi, Klimatologi dan Geofisika Kabupaten Tana Toraja/BMKG - *Meteorology, Climatology and Geophysics of Tana Toraja*



# BAB 2 PEMERINTAHAN

Government

“

Jumlah PNS lingkup Pemerintah Kabupaten Tana Toraja pada tahun 2020 sebanyak 4.451 orang, didominasi perempuan sebesar 56,73 persen.

Statistik  
Pegawai Negeri  
Sipil

lingkup Pemkab Tana Toraja



1.926  
orang



2.525  
orang

Pendidikan  
yang ditamatkan



Sarjana  
Doktor  
Ph.D

3.231

D III  
Akta III  
Sarjana  
Muda

457

D I  
D II

92

SMA  
sederajat

628

SD  
SMP

43

Sumber: Badan Kepegawain & Pengembangan SDM



Peraturan  
Daerah

5

Jumlah  
Keputusan  
DPRD

16

Sumber: Dewan Perwakilan Rakyat Daerah



**PENJELASAN TEKNIS****TECHNICAL NOTES**

- |  |  |
|--|--|
| <p>1. Susunan Pemerintahan Daerah Kabupaten Tana Toraja Periode 2016-2021 terdiri dari bupati, wakil bupati, sekretariat daerah, lembaga pemerintahan daerah, dan lembaga legislatif (DPRD).</p>   | <p>1. <i>The regional government structure of the Tana Toraja Regency period 2016–2021 consists of regent, vice regent, regional secretariat, regional government agencies, and legislative agency (Regional House of Representatives).</i></p>  |
| <p>2. Lembaga pemerintah daerah terdiri dari inspektorat, dinas, kantor dan badan.</p>   | <p>2. <i>Regional government agencies consist of inspectorat, services, office and board.</i></p>  |
| <p>3. Dinas terdiri dari Dinas Pendidikan/UPTD, Dinas Kesehatan, Dinas Koperasi &amp; Usaha Kecil dan Menengah, Dinas Kependudukan &amp; Catatan Sipil, Dinas Perhubungan, Dinas Kesejahteraan Sosial, Transmigrasi Tenaga Kerja, Dinas Pemberdayaan Masyarakat &amp; Lembang, Dinas Pertanian, Dinas Pekerjaan Umum &amp; Tata Ruang, Dinas Pariwisata, Dinas Pemberdayaan Perempuan &amp; Perlindungan Anak, Dinas Pengendalian Penduduk dan Keluarga Berencana, Dinas Perpustakaan dan Kearsipan, Dinas Komunikasi &amp; Informatika, Dinas Perumahan Rakyat dan Kawasan Pemukiman, Dinas Perindustrian dan Perdagangan, Dinas Ketahanan Pangan &amp; Perikanan, Dinas Penanaman Modal &amp; Pelayanan Terpadu Satu Pintu, Dinas Lingkungan Hidup, Dinas Kepemudaan dan Olahraga,</p> | <p>3. <i>Services consist of Education Service/Regional Technical Implementation Unit, Health Service, Cooperatives and SMEs Service, Population and Civil Registration Service, Transportation Service, Social Welfare, Transmigration, Manpower Service, People and Lembang Empowerment Service, Food Crops Service, Public Works and Spatial Service, Tourism Service, Women Empowerment and Child Protection Service, Population Control &amp; Family Planning Service, Library and Archives Service, Communication and Information Service, Public Housing and Settlement Region Service, Industry and Trade Service, Food Endurance and Fishing Service, Investment and One Stop Integrated Service, Enviromental Service, Youth and Sport Service, Civil Service Police Unit and Firefighter Service, and Culture Service</i></p> |

Dinas Satuan Polisi Pamong Praja dan Pemadam Kebakaran, dan Dinas Kebudayaan

- |  |   |
|--|---|
| <p>4. Kantor terdiri dari Kantor Kecamatan, Kantor Kebersihan, Pertamanan, Pemadam Kebakaran, Pemakaman dan Penerangan Jalan, Kantor Penghubung Jakarta, Kantor Penghubung Makassar, Kantor Kesbang, Politik &amp; Linmas.</p>   | <p>4. <i>Offices consist of Subdistrict Office, Office of Cleaning, Landscaping, Firefighter, Funeral and Street Lighting, Jakarta Liaison Office, Makassar Liaison Office, Office of United Nation, Politics &amp; Public Protection.</i></p>  |
| <p>5. Badan terdiri atas Badan Perencanaan &amp; Pembangunan Daerah, Badan Pengelolaan Keuangan &amp; Aset Daerah, Badan Pendapatan, Badan Kepegawaian &amp; Pengembangan SDM, dan Badan Penanggulangan Bencana Daerah.</p>  | <p>5. <i>Board consist of Regional Planning &amp; Development Board, Finance Management and Regional Asset Board, Revenue Board, Staffing and Human Resource Development Board, and Regional Disaster Management Board.</i></p>   |
| <p>6. Terdapat beberapa instansi vertikal pemerintah pusat yang berada di Kabupaten Tana Toraja seperti Badan Narkotika Nasional, Badan Pusat Statistik Tana Toraja, Kantor Pertanahan, Kejaksaan Negeri Makale, Lapas Makale, Pengadilan Negeri Makale, Kantor Bandara Pongtiku dan Kantor Kementerian Agama.</p> | <p>6. <i>There are several vertical institution of central government in Tana Toraja Regency such as National Narcotic Board, Statistics of Tana Toraja Regency, Land Office, Makale District Attorney, Makale Correctional Institution, Makale District Court, Pongtiku Airport Office, and Religion Ministry Office</i></p> |

7. Realisasi Penerimaan dan Pengeluaran Pemerintah Kabupaten adalah realisasi/perhitungan APBD Kabupaten pada tiap tahun anggaran.
  8. Pendapatan Asli Daerah (PAD) adalah pendapatan yang diperoleh daerah yang dipungut berdasarkan peraturan daerah sesuai dengan peraturan perundang-undangan, guna keperluan daerah yang bersangkutan dalam membiayai kegiatannya
  9. Dana Perimbangan adalah dana yang bersumber dari pendapatan APBN yang dialokasikan kepada Daerah untuk mendanai kebutuhan daerah dalam rangka pelaksanaan desentralisasi.
  10. Lain-lain Pendapatan yang Sah adalah pendapatan lainnya dari pemerintah pusat dan atau dari instansi pusat, serta dari daerah lainnya.
7. *Actual revenue and expenditure of Regency Government is the realization/regency budget calculations for every fiscal year.*
  8. *Original Local Government Revenue is revenue that withheld based on local regulations in accordance with the legislation, for the purposes of financing their activities.*
  9. *Balanced Budget is the fund coming from the state budget that allocated to regions to fund their needs in the context of decentralization.*
  10. *Other Legal Revenue is other income that coming from the central government and or from the central agencies, as well as from other local government.*



**ULASAN****Wilayah Administratif**

Pemerintahan Daerah Kabupaten Tana Toraja menaungi 19 kecamatan. Dari 19 kecamatan tersebut terdapat 112 desa/lembang dan 47 Kelurahan.

**Dewan Perwakilan Rakyat Daerah**

Jumlah Anggota Dewan Perwakilan rakyat Daerah di Kabupaten Tana Toraja Tahun 2020 menurut jenis kelamin yaitu laki-laki sebanyak 26 orang dan perempuan sebanyak 4 orang.

**Sumber Daya Manusia**

Jumlah Pegawai Negeri Sipil Pemerintah Kabupaten Tana Toraja menurut jenis kelamin di Kabupaten Tana Toraja tahun 2020 yaitu laki-laki sebanyak 1.926 orang dan perempuan sebanyak 2.525 orang.

**DESCRIPTION****Administrative Region**

*Local Government Tana Toraja shade 19 districts. The 19 districts there are 112 villages/dent and 47 Villages.*

**Parliament**

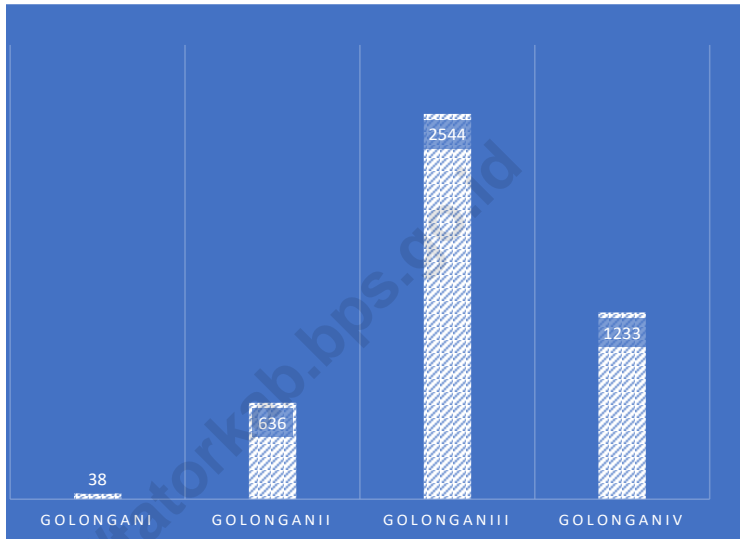
*Number of parliament members according gender Tana Toraja in 2020 there are 26 males and 4 females.*

**Human Resources**

*Number of Tana Toraja Regency Government's Civil Servants by Gender in Tana Toraja 2020, 1,926 males and 2,525 females.*

**Gambar** 2.1  
**Figures**

**Banyaknya Pegawai Negeri Sipil Menurut Golongan di Kabupaten Tana Toraja, 2020**  
*Number of Civil Servants by Class in Tana Toraja Regency, 2020*



Sumber/Source : Badan Kepegawaian, & Pengembangan SDM Kabupaten Tana Toraja/Staffing and Human Resource Development Board Tana Toraja Regency

## 2.1 WILAYAH ADMINISTRATIF ADMINISTRATIVE AREA

**Tabel** 2.1.1 **Jumlah Desa<sup>1</sup>/Kelurahan Menurut Kecamatan di Kabupaten Tana Toraja, 2016–2020**  
**Table** 2.1.1 **Number of Villages<sup>1</sup>/Kelurahan by Subdistrict in Tana Toraja Regency, 2016-2020**

Kecamatan Subdistrict	2016	2017	2018	2019	2020
(1)	(2)	(3)	(4)	(5)	(6)
Bongkaradeng	6	6	6	6	6
Simbuang	6	6	6	6	6
Rano	5	5	5	5	5
Mappak	6	6	6	6	6
Mengkendek	17	17	17	17	17
Gandangbatu Sillanan	12	12	12	12	12
Sangalla	5	5	5	5	5
Sangalla Selatan	5	5	5	5	5
Sangalla Utara	6	6	6	6	6
Makale	15	15	15	15	15
Makale Selatan	8	8	8	8	8
Makale Utara	5	5	5	5	5
Saluputti	9	9	9	9	9
Bittuang	15	15	15	15	15
Rembon	13	13	13	13	13
Masanda	8	8	8	8	8
Malimbong Balepe	6	6	6	6	6
Rantetayo	6	6	6	6	6
Kurra	6	6	6	6	6
<b>Tana Toraja</b>	<b>159</b>	<b>159</b>	<b>159</b>	<b>159</b>	<b>159</b>

Catatan/Note: <sup>1</sup> Termasuk kelurahan dan Unit Permukiman Transmigrasi (UPT)/Include Transmigration Settlement Unit

Sumber/Source: Peraturan Kepala Badan Pusat Statistik Nomor 29 Tahun 2018 Tanggal 15 Januari 2018 tentang Perubahan Atas Peraturan Kepala Badan Pusat Statistik Nomor 55 Tahun 2017 tentang Kode dan Nama Wilayah Kerja Statistik Tahun 2017

Chief Statistician Regulation Number 29/2018, January 15 2018, as a revision of Chief Statistician Regulation Number 55 of 2017 on Code and Name of Regional Level of Data Collection.

## 2.2 DEWAN PERWAKILAN RAKYAT DAERAH REGIONAL HOUSE OF REPRESENTATIVE

**Tabel 2.2.1** Jumlah Anggota Dewan Perwakilan Rakyat Daerah Menurut Partai Politik dan Jenis Kelamin di Kabupaten Tana Toraja, 2020  
*Number of Regional House of Representatives's Members by Political Parties and Sex in Tana Toraja Regency, 2020*

Partai Politik <i>Political Parties</i>	Laki-laki <i>Male</i>	Perempuan <i>Female</i>	Jumlah <i>Total</i>
(1)	(2)	(3)	(4)
Partai Nasdem	4	2	6
Partai Kebangkitan Bangsa	-	-	-
Partai Keadilan Sejahtera	-	-	-
Partai Demokrasi Indonesia Perjuangan	5	-	5
Partai Golongan Karya	5	2	7
Partai Gerinda	2	-	2
Partai Demokrat	4	-	4
Partai Amanat Nasional	-	-	-
Partai Persatuan Pembangunan	-	-	-
Partai Hati Nurani Rakyat	3	-	3
Partai Bulan Bintang	-	-	-
Partai Keadilan dan Persatuan Indonesia	1	-	1
Partai Berkarya	1	-	1
Partai Perindo	1	-	1
<b>Tana Toraja</b>	<b>26</b>	<b>4</b>	<b>30</b>

Catatan/Note: ...

Sumber/Source: DPRD Kabupaten Tana Toraja/Parliament of Tana Toraja

**Tabel**  
**Table 2.2.2**

**Jumlah Anggota Dewan Perwakilan Rakyat Daerah  
Menurut Pendidikan yang Ditamatkan dan Jenis Kelamin  
di Kabupaten Tana Toraja, 2020**  
*Number of Regional House of Representatives's Members by  
Education Level and Sex in Tana Toraja Regency, 2020*

<b>Tingkat Pendidikan</b> <i>Education Level</i>	<b>Laki-laki</b> <i>Male</i>	<b>Perempuan</b> <i>Female</i>	<b>Jumlah</b> <i>Total</i>
(1)	(2)	(3)	(4)
SMA <i>Senior High School</i>	9	1	10
Diploma I <i>Diploma I</i>	-	-	-
Diploma II <i>Diploma II</i>	-	-	-
Diploma III <i>Diploma III</i>	1	-	1
Diploma IV <i>Diploma IV</i>	-	-	-
S-1 <i>Bachelor Degree</i>	15	2	17
S-2 <i>Master Degree</i>	-	1	1
S-3 <i>Doctoral Degree</i>	1	-	1
<b>Tana Toraja</b>	<b>26</b>	<b>4</b>	<b>30</b>

Catatan/Note: ...

Sumber/Source: DPRD Kabupaten Tana Toraja/Parliament of Tana Toraja

**Tabel**  
**Table** 2.2.3

**Jumlah Keputusan Dewan Perwakilan Rakyat Daerah  
Menurut Jenis Keputusan di Kabupaten Tana Toraja, 2016-  
2020**  
*Number of Decisions of The Regional House of  
Representatives by Type Decision in Tana Toraja Regency,  
2016-2020*

<b>Jenis Keputusan</b> <i>Type of Decision</i>	<b>2016</b>	<b>2017</b>	<b>2018</b>	<b>2019</b>	<b>2020</b>
(1)	(2)	(3)	(4)	(5)	(6)
Peraturan Daerah <i>Regional Regulation</i>	11	8	6	5	5
Keputusan DPRD <i>Parliament Decision</i>	13	18	23	16	16
Keputusan Pimpinan DPRD <i>Chair Parliament Decision</i>	6	6	5	6	5
Keputusan Daerah <i>Local Decision</i>	-	-	-	-	-
Rapat-rapat <i>Meetings</i>	264	233	241	167	151
Lainnya <i>Other</i>	-	-	-	-	-
<b>Tana Toraja</b>	<b>294</b>	<b>265</b>	<b>275</b>	<b>189</b>	<b>177</b>

Catatan/Note: ...

Sumber/Source: DPRD Kabupaten Tana Toraja/Parliament of Tana Toraja

## 2.3 SUMBER DAYA MANUSIA HUMAN RESOURCES

**Tabel 2.3.1** Jumlah Pegawai Negeri Sipil<sup>1</sup> Menurut Jabatan dan Jenis Kelamin di Kabupaten Tana Toraja, Desember 2020 dan Desember 2020  
*Number of Civil Servants<sup>1</sup> by Occupation and Sex in Tana Toraja Regency, Desember 2020 dan Desember 2020*

Jabatan <i>Occupation</i>	2019		Jumlah <i>Total</i>
	Laki-laki <i>Male</i>	Perempuan <i>Female</i>	
(1)	(2)	(3)	(4)
<b>Fungsional Tertentu</b> <i>Specific Functional</i>	935	1 887	2 822
<b>Fungsional Umum</b> <i>Staf General Functional</i>	620	337	957
<b>Struktural/Structural</b>	432	307	739
Eselon V/5th Echelon	–	–	–
Eselon IV/4th Echelon	294	249	543
Eselon III/3rd Echelon	115	51	166
Eselon II/2nd Echelon	23	7	30
Eselon I/1st Echelon	–	–	–
<b>Jumlah/Total</b>	<b>1 987</b>	<b>2 531</b>	<b>4 518</b>

Lanjutan Tabel/*Continued Table 2.3.1*

Jabatan <i>Occupation</i>	2020		Jumlah <i>Total</i>
	Laki-laki <i>Male</i>	Perempuan <i>Female</i>	
(1)	(5)	(6)	(7)
<b>Fungsional Tertentu</b> <i>Specific Functional</i>	913	1 895	2 808
<b>Fungsional Umum</b> <i>Staf General Functional</i>	546	274	820
<b>Struktural/Structural</b>	467	356	823
Eselon V/5th Echelon	–	–	–
Eselon IV/4th Echelon	333	292	625
Eselon III/3rd Echelon	110	54	164
Eselon II/2nd Echelon	24	10	34
Eselon I/1st Echelon	–	–	–
<b>Jumlah/Total</b>	<b>1 926</b>	<b>2 525</b>	<b>4 451</b>

Catatan/*Note*: <sup>1</sup> Hanya mencakup PNS dalam lingkup Pemerintahan Kabupaten Tana Toraja

<sup>1</sup> *Only covers civil servants within Tana Toraja Regency Government*

Sumber/*Source*: Badan Kepegawaian, & Pengembangan SDM Kabupaten Tana Toraja/*Staffing and Human Resource Development Board of Tana Toraja Regency*



**Tabel**  
**Table 2.3.2**

**Jumlah Pegawai Negeri Sipil<sup>1</sup> Menurut Tingkat Pendidikan dan Jenis Kelamin di Kabupaten Tana Toraja, Desember 2019 dan Desember 2020**  
**Number of Civil Servants<sup>1</sup> by Educational Level and Sex in Tana Toraja Regency, December 2019 and December 2020**

Tingkat Pendidikan <i>Educational Level</i>	2019		
	Laki-laki <i>Male</i>	Perempuan <i>Female</i>	Jumlah <i>Total</i>
(1)	(2)	(3)	(4)
Sampai dengan SD <i>Up to Primary School</i>	26	0	26
SMP/Sederajat <i>General Vocational Junior High School</i>	15	5	20
SMA/Sederajat <i>General/Vocational Senior High School</i>	470	227	697
Diploma I, II/Akta I, II <i>Diploma I, II/Akta I, II</i>	46	59	105
Diploma III/Akta III/Sarjana Muda <i>Diploma III/Akta III/Bachelor</i>	77	392	469
Tingkat Sarjana/Doktor/Ph.D <i>University Graduates</i>	1 353	1 848	3 201
<b>Jumlah/Total</b>	<b>1 987</b>	<b>2 531</b>	<b>4 518</b>

Lanjutan Tabel/*Continued Table 2.3.2*

Tingkat Pendidikan <i>Educational Level</i>	2020		
	Laki-laki <i>Male</i>	Perempuan <i>Female</i>	Jumlah <i>Total</i>
(1)	(2)	(3)	(4)
Sampai dengan SD <i>Up to Primary School</i>	24	0	24
SMP/Sederajat <i>General Vocational Junior High School</i>	14	5	19
SMA/Sederajat <i>General/Vocational Senior High School</i>	428	200	628
Diploma I, II/Akta I, II <i>Diploma I, II/Akta I, II</i>	40	52	92
Diploma III/Akta III/Sarjana Muda <i>Diploma III/Akta III/Bachelor</i>	74	383	457
Tingkat Sarjana/Doktor/Ph.D <i>University Graduates</i>	1 347	1 884	3 231
<b>Jumlah/Total</b>	<b>1 927</b>	<b>2 524</b>	<b>4 451</b>

Catatan/Note: <sup>1</sup> Hanya mencakup PNS dalam lingkup Pemerintahan Kabupaten Tana Toraja

<sup>1</sup> *Only covers civil servants within Tana Toraja Regency Government*

Sumber/Source: Badan Kepegawaian, & Pengembangan SDM Kabupaten Tana Toraja/*Staffing and Human Resource Development Board of Tana Toraja Regency*

**Tabel**  
**Table** 2.3.3

**Jumlah Pegawai Negeri Sipil<sup>1</sup> Menurut Tingkat  
Kepangkatan dan Jenis Kelamin di Kabupaten Tana  
Toraja, Desember 2019 dan Desember 2020**  
**Number of Civil Servants<sup>1</sup> by Hierarchy and Sex in Tana  
Toraja Regency, December 2019 and December 2020**

Pangkat/Golongan/Ruang <i>Hierarchy</i>	2019		
	Laki-laki <i>Male</i>	Perempuan <i>Female</i>	Jumlah <i>Total</i>
(1)	(2)	(3)	(4)
1. I/A (Juru Muda)	12	0	12
2. I/B (Juru Muda Tingkat I)	5	0	5
3. I/C (Juru)	14	2	16
4. I/D (Juru Tingkat I)	10	0	10
<b>Golongan I/Range I</b>	<b>41</b>	<b>2</b>	<b>43</b>
5. II/A (Pengatur Muda)	89	52	141
6. II/B (Pengatur Muda Tingkat I)	73	21	94
7. II/C (Pengatur)	127	171	298
8. II/D (Pengatur Tingkat I)	96	43	139
<b>Golongan II/Range II</b>	<b>385</b>	<b>287</b>	<b>672</b>
9. III/A (Penata Muda)	198	327	525
10. III/B (Penata Muda Tingkat I)	216	411	627
11. III/C (Penata)	245	467	712
12. III/D (Penata Tingkat I)	306	373	679
<b>Golongan III/Range III</b>	<b>965</b>	<b>1 578</b>	<b>2 543</b>
13. IV/A (Pembina)	227	225	452
14. IV/B (Pembina Tingkat I)	341	430	771
15. IV/C (Pembina Utama Muda)	26	8	34
16. IV/D (Pembina Utama Madya)	2	1	3
17. IV/E (Pembina Utama)	0	0	0
<b>Golongan IV/Range IV</b>	<b>596</b>	<b>664</b>	<b>1 260</b>
<b>Jumlah/Total</b>	<b>1 987</b>	<b>2 531</b>	<b>4 518</b>

Lanjutan Tabel/Continued Table 2.3.3

Pangkat/Golongan/Ruang Hierarchy	2020		
	Laki-laki Male	Perempuan Female	Jumlah Total
(1)	(5)	(6)	(7)
1. I/A (Juru Muda)	5	0	5
2. I/B (Juru Muda Tingkat I)	10	0	10
3. I/C (Juru)	12	1	13
4. I/D (Juru Tingkat I)	9	1	10
<b>Golongan I/Range I</b>	<b>36</b>	<b>2</b>	<b>38</b>
5. II/A (Pengatur Muda)	48	30	78
6. II/B (Pengatur Muda Tingkat I)	89	39	128
7. II/C (Pengatur)	112	54	166
8. II/D (Pengatur Tingkat I)	111	153	264
<b>Golongan II/Range II</b>	<b>360</b>	<b>276</b>	<b>636</b>
9. III/A (Penata Muda)	188	325	513
10. III/B (Penata Muda Tingkat I)	225	358	583
11. III/C (Penata)	212	477	689
12. III/D (Penata Tingkat I)	326	433	759
<b>Golongan III/Range III</b>	<b>951</b>	<b>1 593</b>	<b>2 544</b>
13. IV/A (Pembina)	225	230	455
14. IV/B (Pembina Tingkat I)	326	413	739
15. IV/C (Pembina Utama Muda)	22	9	31
16. IV/D (Pembina Utama Madya)	7	1	8
17. IV/E (Pembina Utama)	-	-	-
<b>Golongan IV/Range IV</b>	<b>580</b>	<b>653</b>	<b>1 233</b>
<b>Jumlah/Total</b>	<b>1 927</b>	<b>2 524</b>	<b>4 451</b>

Catatan/Note: <sup>1</sup> Hanya mencakup PNS dalam lingkup Pemerintahan Kabupaten Tana Toraja

<sup>1</sup> Only covers civil servants within Tana Toraja Regency Government

Sumber/Source: Badan Kepegawaian, & Pengembangan SDM Kabupaten Tana Toraja/Staffing and Human Resource Development Board Tana Toraja Regency

**Tabel**  
**Table 2.3.4****Jumlah Pegawai Negeri Sipil<sup>1</sup> Menurut Dinas/Instansi  
Pemerintah dan Jenis Kelamin di Kabupaten Tana Toraja,  
2020**  
**Number of Civil Servants<sup>1</sup> by Government Institution and  
Sex in Tana Toraja Regency, 2020**

Dinas/Instansi Intitution/Office	2020		
	Laki-laki Male	Perempuan Female	Jumlah Total
(1)	(2)	(3)	(4)
Pemerintah Kabupaten Tana Toraja <i>Tana Toraja Regency Government</i>	2	-	2
Sekretariat Daerah <i>Regional Secretariat</i>	70	42	112
Sekretariat DPRD <i>DPRD Secretariat</i>	27	12	39
Inspektorat <i>Inspectorate</i>	32	24	56
Dinas Pendidikan/UPTD <i>Education Service/Regional Technical Implementation Unit</i>	48	33	81
Dinas Kesehatan <i>Health Service</i>	21	31	52
Dinas Koperasi & Usaha Kecil dan Menengah <i>Cooperatives and Small Medium Enterprises Service</i>	9	12	21
Dinas Kependudukan & Catatan Sipil <i>Population and Civil Registration Service</i>	18	14	32
Dinas Perhubungan <i>Transportation Service</i>	39	7	46
Dinas Sosial <i>Social Service</i>	11	12	23
Dinas Pemberdayaan Masyarakat & Lembang <i>People and Lembang Empowerment Service</i>	8	7	15
Dinas Pertanian <i>Crops Service</i>	53	47	100

Lanjutan Tabel/*Continued Table 2.3.4*

Dinas/Instansi <i>Intitution/Office</i>	2020		
	Laki-laki <i>Male</i>	Perempuan <i>Female</i>	Jumlah <i>Total</i>
(1)	(2)	(3)	(4)
Dinas Pekerjaan Umum dan Penataan Ruang <i>Public Works and Spatial Planning Service</i>	88	13	101
Dinas Pariwisata <i>Tourism Service</i>	7	12	19
Dinas Tenaga Kerja dan Transmigrasi <i>Manpower and Transmigration Service</i>	7	9	16
Dinas Pemberdayaan Perempuan dan Perlindungan Anak <i>Women Empowerment and Child Protection</i>	5	11	16
Dinas Pengendalian Penduduk dan Keluarga Berencana <i>Population Control and Family Planning</i>	4	12	16
Dinas Perpustakaan & Kearsipan <i>Library and Archives Service</i>	6	8	14
Dinas Komunikasi dan Informatika <i>Communication and Informatics Service</i>	14	6	20
Dinas Perumahan Rakyat dan Kawasan Pemukiman <i>Public Housing and Settlement Region Service</i>	20	8	28
Dinas Perindustrian dan Perdagangan <i>Industry and Trade Service</i>	19	9	28
Dinas Ketahanan Pangan dan Perikanan <i>Food Endurance and Fishery Service</i>	9	17	26

Lanjutan Tabel/*Continued Table 2.3.4*

Dinas/Instansi <i>Intitution/Office</i>	2020		
	Laki-laki <i>Male</i>	Perempuan <i>Female</i>	Jumlah <i>Total</i>
(1)	(2)	(3)	(4)
Dinas Penanaman Modal dan Pelayanan Terpadu Satu Pintu <i>Investment and One Stop Integrated Service</i>	7	8	15
Dinas Lingkungan Hidup <i>Environmental Service</i>	7	12	19
Dinas Kepemudaan dan Olahraga <i>Youth and Sports Service</i>	16	7	23
Satuan Polisi Pamong Praja dan Pemadam Kebakaran <i>Civil Service Police Unit and Firefighter</i>	63	6	69
Dinas Kebudayaan <i>Culture Service</i>	11	6	17
Badan Perencanaan & Pembangunan Daerah <i>Regional Planning &amp; Development Board</i>	10	11	21
Badan Pengelolaan Keuangan & Aset Daerah <i>Finance Management and Regional Asset Board</i>	18	21	39
Badan Pendapatan Daerah <i>Regional Revenue Board</i>	25	15	40
Badan Kepegawaian, & Pengembangan SDM <i>Staffing and Human Resource Development Board</i>	19	15	34
Badan Penanggulangan Bencana Daerah <i>Regional Disaster Management Board</i>	6	3	9

Lanjutan Tabel/*Continued Table 2.3.4*

Dinas/Instansi <i>Intitution/Office</i>	2020		
	Laki-laki <i>Male</i>	Perempuan <i>Female</i>	Jumlah <i>Total</i>
(1)	(2)	(3)	(4)
Kantor Kecamatan/Kelurahan/Lembang <i>Subdistrict/Ward/Village Office</i>	291	177	468
Kantor Kesbang, Politik & Linmas <i>Office of United Nation, Politics &amp; Public Protection</i>	4	4	8
Sanggar Kegiatan Belajar (SKB) <i>Studio of Learning Activities</i>	4	5	9
RSU Lakiapadada <i>Lakipadada Hospital</i>	74	204	278
UPT Puskesmas <i>Public Health Center Technical Implementation Unit</i>	53	415	468
SMP <i>Junior High School</i>	311	387	698
SD <i>Elementary School</i>	489	842	1331
TK <i>Kindergarten</i>	0	40	40
Badan Narkotika Nasional <i>National Narcotic Board</i>	2	0	2
Lainnya (PNSD sebagai pejabat negara/ ditugaskan pada instansi vertikal) <i>Other (Regional Civil Servant who as state official or assigned at vertical institution)</i>	-	-	-
<b>Jumlah/Total</b>	<b>1 926</b>	<b>2 525</b>	<b>4 451</b>

Catatan/Note: <sup>1</sup> Hanya mencakup PNS dalam lingkup Pemerintahan Kabupaten Tana Toraja  
<sup>1</sup> *Only covers civil servants within Tana Toraja Regency Government*

Sumber/Source: Badan Kepegawaian, & Pengembangan SDM Kabupaten Tana Toraja/*Staffing and Human Resource Development Board Tana Toraja Regency*



**Tabel**  
**Table 2.3.5****Jumlah Pegawai Negeri Sipil<sup>1</sup> Menurut Dinas/Instansi Pemerintah dan Golongan/Kepangkatan di Kabupaten Tana Toraja, 2020**  
**Number of Civil Servants<sup>1</sup> by Government Institution and Hierarchy in Tana Toraja Regency, 2020**

Dinas/Instansi <i>Intitution/Office</i>	Golongan/Kepangkatan <i>Hierarchy</i>				Jumlah <i>Total</i>
	I	II	III	IV	
(1)	(2)	(3)	(4)	(5)	(6)
Pemerintah Kabupaten Tana Toraja <i>Tana Toraja Regency Government</i>	-	-	-	2	2
Sekretariat Daerah <i>Regional Secretariat</i>	3	37	42	30	112
Sekretariat DPRD <i>DPRD Secretariat</i>	2	20	13	4	39
Inspektorat <i>Inspectorate</i>	-	8	34	14	56
Dinas Pendidikan/UPTD <i>Education Service/Regional Technical Implementation Unit</i>	-	5	32	44	81
Dinas Kesehatan <i>Health Service</i>	-	5	35	12	52
Dinas Koperasi & Usaha Kecil dan Menengah <i>Cooperatives and Small Medium Enterprises Service</i>	-	1	15	5	21
Dinas Kependudukan & Catatan Sipil <i>Population and Civil Registration Service</i>	-	7	19	6	32
Dinas Perhubungan <i>Transportation Service</i>	1	20	21	4	46
Dinas Sosial <i>Social Service</i>	1	6	13	3	23
Dinas Pemberdayaan Masyarakat & Lembang <i>People and Lembang Empowerment Service</i>	-	-	11	4	15
Dinas Pertanian <i>Crops Service</i>	-	8	77	15	100

Lanjutan Tabel/*Continued Table 2.3.5*

Dinas/Instansi <i>Intitution/Office</i>	Golongan/Kepangkatan <i>Hierarchy</i>				Jumlah <i>Total</i>
	I	II	III	IV	
(1)	(2)	(3)	(4)	(5)	(6)
Dinas Pekerjaan Umum dan Penataan Ruang <i>Public Works and Spatial Planning Service</i>	12	40	46	3	101
Dinas Pariwisata <i>Tourism Service</i>	1	1	14	3	19
Dinas Tenaga Kerja dan Transmigrasi <i>Manpower and Transmigration Service</i>	-	-	11	5	16
Dinas Pemberdayaan Perempuan dan Perlindungan Anak <i>Women Empowerment and Child Protection</i>	-	2	10	4	16
Dinas Pengendalian Penduduk dan Keluarga Berencana <i>Population Control and Family Planning</i>	-	1	10	5	16
Dinas Perpustakaan & Kearsipan <i>Library and Archives Service</i>	-	2	9	3	14
Dinas Komunikasi dan Informatika <i>Communication and Informatics Service</i>	-	4	12	4	20
Dinas Perumahan Rakyat dan Kawasan Pemukiman <i>Public Housing and Settlement Region Service</i>	-	3	21	4	28
Dinas Perindustrian dan Perdagangan <i>Industry and Trade Service</i>	-	3	20	5	28
Dinas Ketahanan Pangan dan Perikanan <i>Food Endurance and Fishery Service</i>	-	3	18	5	26

Lanjutan Tabel/*Continued Table 2.3.5*

Dinas/Instansi <i>Intitution/Office</i>	Golongan/Kepangkatan <i>Hierarchy</i>				Jumlah <i>Total</i>
	I	II	III	IV	
(1)	(2)	(3)	(4)	(5)	(6)
Dinas Penanaman Modal dan Pelayanan Terpadu Satu Pintu <i>Investment and One Stop Integrated Service</i>	-	1	10	4	15
Dinas Lingkungan Hidup <i>Environmental Service</i>	-	2	15	2	19
Dinas Kepemudaan dan Olahraga <i>Youth and Sports Service</i>	-	3	17	3	23
Satuan Polisi Pamong Praja dan Pemadam Kebakaran <i>Civil Service Police Unit and Firefighter</i>	2	38	24	5	69
Dinas Kebudayaan <i>Culture Service</i>	-	-	14	3	17
Badan Perencanaan & Pembangunan Daerah <i>Regional Planning &amp; Development Board</i>	-	2	14	5	21
Badan Pengelolaan Keuangan & Aset Daerah <i>Finance Management and Regional Asset Board</i>	-	7	28	4	39
Badan Pendapatan Daerah <i>Regional Revenue Board</i>	6	12	17	5	40
Badan Kepegawaian, & Pengembangan SDM <i>Staffing and Human Resource Development Board</i>	-	3	28	3	34
Badan Penanggulangan Bencana Daerah <i>Regional Disaster Management Board</i>	-	2	6	1	9

Lanjutan Tabel/*Continued Table 2.3.5*

Dinas/Instansi <i>Intitution/Office</i>	Golongan/Kepangkatan <i>Hierarchy</i>				Jumlah <i>Total</i>
	I	II	III	IV	
(1)	(2)	(3)	(4)	(5)	(6)
Kantor Kecamatan/Kelurahan/Lembang <i>Subdistrict/Ward/Village Office</i>	4	109	328	27	468
Kantor Kesbang, Politik & Linmas <i>Office of United Nation, Politics &amp; Public Protection</i>	-	2	5	1	8
Sanggar Kegiatan Belajar (SKB) <i>Studio of Learning Activities</i>	-	-	4	5	9
RSU Lakipadada <i>Lakipadada Hospital</i>	1	38	192	47	278
UPT Puskesmas <i>Public Health Center Technical Implementation Unit</i>	-	120	315	33	468
SMP <i>Junior High School</i>	2	32	306	358	698
SD <i>Elementary School</i>	3	87	718	523	1 331
TK <i>Kindergarten</i>	-	2	18	20	40
Badan Narkotika Nasional <i>National Narcotic Board</i>	-	-	2	-	2
Lainnya (PNSD sebagai pejabat negara/ ditugaskan pada instansi vertikal) <i>Other (Regional Civil Servant who as state official or assigned at vertical institution)</i>	-	-	-	-	-
<b>Jumlah/Total</b>	<b>38</b>	<b>636</b>	<b>2 544</b>	<b>1 233</b>	<b>4 451</b>

Catatan/Note: <sup>1</sup> Hanya mencakup PNS dalam lingkup Pemerintahan Kabupaten Tana Toraja  
<sup>1</sup> *Only covers civil servants within Tana Toraja Regency Government*

Sumber/Source: Badan Kepegawaian, & Pengembangan SDM Kabupaten Tana Toraja/*Staffing and Human Resource Development Board Tana Toraja Regency*

**Tabel**  
**Table 2.3.6**

**Jumlah Pegawai Negeri Sipil di Lingkungan Pemerintah Pusat Menurut Dinas/Instansi Pemerintah dan Jenis Kelamin di Kabupaten Tana Toraja, 2020**  
**Number of Civil Servants in Central Government by Government Institution and Sex in Tana Toraja Regency, 2020**

<b>Dinas/Instansi Intitution/Office</b>	<b>Laki-laki Male</b>	<b>Perempuan Female</b>	<b>Jumlah Total</b>
<b>(1)</b>	<b>(2)</b>	<b>(3)</b>	<b>(4)</b>
Badan Pusat Statistik (BPS) <i>BPS - Statistics</i>	16	9	25
Badan Narkotika Nasional (BNN) <i>National Narcotic Board</i>	9	8	17
Badan Pertanahan Nasional <i>Regional Agency of Land</i>	5	19	24
Kantor Kementerian Agama (Kemenag) <i>Ministry of Religious Affairs</i>	134	216	350
Badan Meteorologi, Klimatologi dan Geofisika <i>BMKG - Meteorology, Climatology and Geophysics Board</i>	4	6	10
Pengadilan Negeri <i>Regional Office of District Court</i>	19	11	30
Lembaga Perasyarakatan <i>Prison</i>	32	6	38
Kantor Kepolisian Resor (Polres) <i>Regional Office of Resort Police</i>	1	2	3
Komisi Pemilihan Umum Daerah (KPU) <i>General Elections Commission</i>	8	6	14
Kejaksaan Negeri <i>District Attorney</i>	13	3	16
Kantor Bandara Pongtiku <i>Pongtiku Airport Office</i>	22	4	26
<b>Jumlah/Total</b>	<b>263</b>	<b>290</b>	<b>553</b>

Sumber/Source: Masing-masing Instansi Pemerintah Pusat di Kabupaten Tana Toraja/Each Central Government Agencies in Tana Toraja Regency

**Tabel**  
**Table** 2.3.7

**Jumlah Pegawai Negeri Sipil di Lingkungan Pemerintah Pusat Menurut Dinas/Instansi Pemerintah dan Golongan Kepangkatan di Kabupaten Tana Toraja, 2020**  
**Number of Civil Servants in Central Government by Government Institution and Hierarchy in Tana Toraja Regency, 2020**

Dinas/Instansi Intitution/Office	Golongan/Kepangkatan Hierarchy				Jumlah Total
	I	II	III	IV	
(1)	(2)	(3)	(4)	(5)	(6)
Badan Pusat Statistik (BPS) <i>BPS - Statistics</i>	-	7	17	1	25
Badan Narkotika Nasional (BNN) <i>National Narcotic Board</i>	-	5	10	2	17
Badan Pertanahan Nasional <i>Regional Agency of Land</i>	-	4	18	2	24
Kantor Kementerian Agama (Kemenag) <i>Ministry of Religious Affairs</i>	-	15	187	148	350
Badan Meteorologi, Klimatologi dan Geofisika <i>BMKG - Meteorology, Climatology and Geophysics Board</i>	-	2	8	-	10
Pengadilan Negeri <i>Regional Office of District Court</i>	-	2	26	2	30
Lembaga Perasyarakatan <i>Prison</i>	-	20	17	1	38
Kantor Kepolisian Resor (Polres) <i>Regional Office of Resort Police</i>	-	1	2	-	3
Komisi Pemilihan Umum Daerah (KPUD) <i>General Elections Commission</i>	-	4	9	1	14
Kejaksaan Negeri <i>District Attorney</i>	-	3	12	1	16
Kantor Bandara Pongtiku <i>Pongtiku Airport Office</i>	-	14	12	-	26
<b>Jumlah/Total</b>	-	<b>77</b>	<b>318</b>	<b>158</b>	<b>553</b>

Sumber/Source: Masing-masing Instansi Pemerintah Pusat di Kabupaten Tana Toraja/Each Central Government Agencies in Tana Toraja Regency

**Tabel**  
**Table 2.3.8****Jumlah Pegawai Negeri Sipil di Lingkungan Pemerintah Pusat Menurut Dinas/Instansi Pemerintah dan Tingkat Pendidikan di Kabupaten Tana Toraja, 2020**  
**Number of Civil Servants in Central Government by Government Institution and Educational Level in Tana Toraja Regency, 2020**

Dinas/Instansi <i>Intitution/Office</i>	Tingkat Pendidikan <i>Educational Level</i>			
	Sampai dengan SD <i>Up to Primary School</i>	SMP/ sederajat <i>General/ Vocational Junior High School</i>	SMA/ sederajat <i>General/ Vocational Senior High School</i>	Diploma I, II/ <i>Akta I, II</i>
(1)	(2)	(3)	(4)	(5)
Badan Pusat Statistik (BPS) <i>BPS - Statistics</i>	-	-	10	-
Badan Narkotika Nasional (BNN) <i>National Narcotic Board</i>	-	-	-	-
Badan Pertanahan Nasional <i>Regional Agency of Land</i>	-	-	1	2
Kantor Kementerian Agama (Kemenag) <i>Ministry of Religious Affairs</i>	-	-	11	9
Badan Meteorologi, Klimatologi dan Geofisika <i>BMKG - Meteorology, Climatology and Geophysics Board</i>	-	-	2	-
Pengadilan Negeri <i>Regional Office of District Court</i>	-	-	2	-
Lembaga Perasyarakatan <i>Prison</i>	-	-	30	-
Kantor Kepolisian Resor (Polres) <i>Regional Office of Resort Police</i>	-	-	2	-
Komisi Pemilihan Umum Daerah (KPU) <i>General Elections Commission</i>	-	-	4	-
Kejaksaan Negeri <i>District Attorney</i>	-	-	7	-
Kantor Bandara Pongtiku <i>Pongtiku Airport Office</i>	-	-	11	2
<b>Jumlah/Total</b>	-	-	<b>80</b>	<b>13</b>

Sumber/Source: Masing-masing Instansi Pemerintah Pusat di Kabupaten Tana Toraja/Each Central Government Agencies in Tana Toraja Regency

Lanjutan Tabel/*Continued Table 2.3.8*

Dinas/Instansi <i>Intitution/Office</i>	Tingkat Pendidikan <i>Educational Level</i>		Jumlah <i>Total</i>
	Diploma III/ Akta III/ Sarjana Muda <i>Diploma III/ Akta III/ Bachelor</i>	Tingkat Sarjana/ Doktor <i>Ph.D/University Graduates</i>	
(1)	(6)	(7)	(8)
Badan Pusat Statistik (BPS) <i>BPS - Statistics</i>	-	15	25
Badan Narkotika Nasional (BNN) <i>National Narcotic Board</i>	7	10	17
Badan Pertanahan Nasional <i>Regional Agency of Land</i>	1	20	24
Kantor Kementerian Agama (Kemenag) <i>Ministry of Religious Affairs</i>	4	326	350
Badan Meteorologi, Klimatologi dan Geofisika <i>BMKG - Meteorology, Climatology and Geophysics Board</i>	-	8	10
Pengadilan Negeri <i>Regional Office of District Court</i>	2	26	30
Lembaga Perasyarakatan <i>Prison</i>	-	8	38
Kantor Kepolisian Resor (Polres) <i>Regional Office of Resort Police</i>	-	1	3
Komisi Pemilihan Umum Daerah (KPU) <i>General Elections Commission</i>	1	9	14
Kejaksaan Negeri <i>District Attorney</i>	-	9	16
Kantor Bandara Pongtiku <i>Pongtiku Airport Office</i>	1	12	26
<b>Jumlah/Total</b>	<b>16</b>	<b>444</b>	<b>553</b>

Sumber/Source: Masing-masing Instansi Pemerintah Pusat di Kabupaten Tana Toraja/Each Central Government Agencies in Tana Toraja Regency



## 2.4 KEUANGAN PEMERINTAH GOVERNMENT FINANCE

**Tabel 2.4.1** Realisasi Pendapatan Pemerintah Kabupaten Tana Toraja Menurut Jenis Pendapatan (ribu rupiah), 2017–2020  
*Actual Tana Toraja Regency Government Revenues by Kind of Revenues (thousand rupiahs), 2017–2020*

Jenis Pendapatan/ <i>Kind of Revenues</i>	2017	2018
(1)	(2)	(3)
<b>1. Pendapatan Asli Daerah (PAD)/<i>Regional Revenue</i></b>	<b>101 993 902</b>	<b>106 108 443</b>
1.1 Pajak Daerah/ <i>Regional Tax</i>	7 336 006	9 288 336
1.2 Retribusi Daerah/ <i>Regional Retribution</i>	5 619 201	10 418 281
1.3 Hasil Perusahaan Milik Daerah dan Pengelolaan Kekayaan Daerah yang Dipisahkan/ <i>Regional-Owned Company Revenue and Separated Management of Regional Wealth</i>	4 871 441	6 084 937
1.4 Lain-lain PAD yang Sah/ <i>Other Regional Revenue</i>	84 167 254	80 316 889
<b>2. Dana Perimbangan/<i>Balance Funds</i></b>	<b>756 949 423</b>	<b>788 857 047</b>
2.1 Bagi Hasil Pajak/ <i>Tax Sharing Revenue</i>	15 732 003	13 681 154
2.2 Bagi Hasil Bukan Pajak/Sumber Daya Alam/ <i>Non-Tax Sharing Revenue/Natural Resources</i>	7 527 600	4 407 102
2.3 Dana Alokasi Umum/ <i>General Allocation Fund</i>	555 007 866	551 496 571
2.4 Dana Alokasi Khusus/ <i>Special Allocation Fund</i>	178 681 954	223 679 321
<b>3. Lain-lain Pendapatan yang Sah/<i>Other Revenue</i></b>	<b>149 071 452</b>	<b>176 114 367</b>
3.1 Pendapatan Hibah/ <i>Grant</i>	32 398 495	35 932 198
3.2 Dana Darurat/ <i>Emergency Fund</i>	-	-
3.3 Dana Bagi Hasil Pajak dari Provinsi dan Pemerintah Daerah Lainnya/ <i>Tax Sharing Revenue from Provincial and Other Regional Governments</i>	32 776 625	35 667 901
3.4 Dana Penyesuaian dan Otonomi Daerah/ <i>Regional Adjustment and Autonomy Fund</i>	508 223	-
3.5 Bantuan Keuangan dari Provinsi atau Pemerintah Daerah Lainnya/ <i>Financial Assistance from Provincial or Other Regional Governments</i>	12 920 363	1 000 000
3.6 Lainnya/ <i>Others</i>	70 467 746	103 514 268
<b>Jumlah/<i>Total</i></b>	<b>1 095 027 646</b>	<b>1 071 079 857</b>

Lanjutan Tabel/*Continued Table 2.4.1*

Jenis Pendapatan/ <i>Kind of Revenues</i>	2019	2020
(1)	(4)	(5)
<b>1. Pendapatan Asli Daerah (PAD)/<i>Regional Revenue</i></b>	<b>119.464.168.34</b>	...
1.1 Pajak Daerah/ <i>Regional Tax</i>	12.366.450.85	...
1.2 Retribusi Daerah/ <i>Regional Retribution</i>	12.803.711.43	...
1.3 Hasil Perusahaan Milik Daerah dan Pengelolaan Kekayaan Daerah yang Dipisahkan/ <i>Regional-Owned Company Revenue and Separated Management of Regional Wealth</i>	7.443.699.74	...
1.4 Lain-lain PAD yang Sah/ <i>Other Regional Revenue</i>	86.850.306.33	...
<b>2. Dana Perimbangan/<i>Balance Funds</i></b>	<b>812.992.474.51</b>	...
2.1 Bagi Hasil Pajak/ <i>Tax Sharing Revenue</i>	7.437.558.54	...
2.2 Bagi Hasil Bukan Pajak/Sumber Daya Alam/ <i>Non-Tax Sharing Revenue/Natural Resources</i>	5.602.584.51	...
2.3 Dana Alokasi Umum/ <i>General Allocation Fund</i>	592.384.301.00	...
2.4 Dana Alokasi Khusus/ <i>Special Allocation Fund</i>	207.568.030.46	...
<b>3. Lain-lain Pendapatan yang Sah/<i>Other Revenue</i></b>	<b>258.355.786.46</b>	...
3.1 Pendapatan Hibah/ <i>Grant</i>	58.332.827.26	...
3.2 Dana Darurat/ <i>Emergency Fund</i>	-	...
3.3 Dana Bagi Hasil Pajak dari Provinsi dan Pemerintah Daerah Lainnya/ <i>Tax Sharing Revenue from Provincial and Other Regional Governments</i>	45.980.083.50	...
3.4 Dana Penyesuaian dan Otonomi Daerah/ <i>Regional Adjustment and Autonomy Fund</i>	-	...
3.5 Bantuan Keuangan dari Provinsi atau Pemerintah Daerah Lainnya/ <i>Financial Assistance from Provincial or Other Regional Governments</i>	29.077.881.70	...
3.6 Lainnya/ <i>Others</i>	124.964.994.00	...
<b>Jumlah/<i>Total</i></b>	<b>1.190.812.429.31</b>	...

Sumber/*Source*: Dinas Pendapatan Kabupaten Tana Toraja/*Department of Revenue of Tana Toraja*

**Tabel**  
**Table** 2.4.2**Realisasi Belanja Pemerintah Kabupaten Tana Toraja  
Menurut Jenis Belanja (ribu rupiah), 2017–2020  
Actual Tana Toraja Regency Government Expenditures by  
Kind of Expenditures (thousand rupiahs), 2017–2020**

Jenis Pendapatan Kind of Revenues	2017	2018
(1)	(2)	(3)
<b>1. Belanja Tidak Langsung/Indirect Expenditures</b>	<b>445 232 766</b>	<b>553 827 558</b>
1.1 Belanja Pegawai/Personnel Expenditures	421 929 010	381 568 880
1.2 Belanja Bunga/Interest Expenditures	27 346	-
1.3 Belanja Subsidi/Subsidies Expenditures	1 100 000	-
1.4 Belanja Hibah/Grant Expenditures	22 107 330	9 701 300
1.5 Belanja Bantuan Sosial/Social Aid Expenditures	49 500	18 000
1.6 Belanja Bagi Hasil/Sharing Fund Expenditure	-	264 588
1.7 Belanja Bantuan Keuangan/Financial Aids Expenditures	-	160 971 853
1.8 Belanja Tidak Terduga/Unpredicted Expenditures	19 580	1 302 937
<b>2. Belanja Langsung/Direct Expenditures</b>	<b>411 538 592</b>	<b>568 627 820</b>
2.1 Belanja Pegawai/Personnel Expenditures	-	60 090 414
2.2 Belanja Barang dan Jasa/Goods and Services Expenditures	199 462 795	258 938 299
2.3 Belanja Modal/Capital Expenditure	212 075 797	249 599 107
<b>Jumlah/Total</b>	<b>1 147 369 656</b>	<b>1 122 455 378</b>

Lanjutan Tabel/*Continued Table 2.4.2*

Jenis Pendapatan <i>Kind of Revenues</i>	2019	2020
(1)	(4)	(5)
<b>1. Belanja Tidak Langsung/<i>Indirect Expenditures</i></b>	<b>608.211.166.04</b>	...
1.1 Belanja Pegawai/ <i>Personnel Expenditures</i>	395.038.157.29	...
1.2 Belanja Bunga/ <i>Interest Expenditures</i>	-	...
1.3 Belanja Subsidi/ <i>Subsidies Expenditures</i>	-	...
1.4 Belanja Hibah/ <i>Grant Expenditures</i>	25.736.813.35	...
1.5 Belanja Bantuan Sosial/ <i>Social Aid Expenditures</i>	18.000.00	...
1.6 Belanja Bagi Hasil/ <i>Sharing Fund Expenditure</i>	234.285.47	...
1.7 Belanja Bantuan Keuangan/ <i>Financial Aids Expenditures</i>	185.827.109.93	...
1.8 Belanja Tidak Terduga/ <i>Unpredicted Expenditures</i>	1.356.800.00	...
<b>2. Belanja Langsung/<i>Direct Expenditures</i></b>	<b>557.221.597.83</b>	...
2.1 Belanja Pegawai/ <i>Personnel Expenditures</i>	70.804.475.18	...
2.2 Belanja Barang dan Jasa/ <i>Goods and Services Expenditures</i>	264.417.925.20	...
2.3 Belanja Modal/ <i>Capital Expenditure</i>	221.999.197.45	...
<b>Jumlah/<i>Total</i></b>	<b>1.165.432.763.86</b>	...

Sumber/*Source*: Dinas Pengelolaan Keuangan Daerah Kabupaten Tana Toraja/*Department of Fiscal Management of Tana Toraja*

## 2.5 ADMINISTRASI PEMERINTAHAN GOVERNMENT ADMINISTRATION

**Tabel 2.5.1** Jumlah Surat Izin Mendirikan Bangunan yang Dikeluarkan Menurut Kecamatan di Kabupaten Tana Toraja, 2016-2020  
*Number of Building Permit Issued by Sub-District in Tana Toraja Regency, 2016-2020*

Kecamatan Subdistrict	2016	2017	2018	2019	2020
(1)	(2)	(3)	(4)	(5)	(6)
Bongkaradeng	1	-	1	1	1
Simbuang	1	-	-	-	-
Rano	-	-	-	1	3
Mappak	4	-	-	-	-
Mengkendek	30	24	32	31	31
Gandangbatu Sillanan	10	6	10	8	13
Sangalla	53	13	9	19	17
Sangalla Selatan	5	3	6	1	7
Sangalla Utara	15	10	4	9	23
Makale	110	77	133	137	176
Makale Selatan	2	4	8	11	6
Makale Utara	41	23	33	49	38
Saluputti	4	5	6	7	4
Bittuang	5	7	13	3	4
Rembon	13	10	11	6	9
Masanda	-	-	-	2	1
Malimbong Balepe	-	1	2	1	2
Rantetayo	6	18	19	29	10
Kurra	-	-	-	2	-
<b>Tana Toraja</b>	<b>300</b>	<b>201</b>	<b>287</b>	<b>317</b>	<b>345</b>

Catatan/Note: ...

Sumber/Source: Dinas Penanaman Modal dan Pelayanan Terpadu Satu Pintu Kabupaten Tana Toraja/*Capital Investment and One Stop Integrated Service Board of Tana Toraja*

**Tabel**  
**Table 2.5.2****Jumlah Sertifikat Tanah yang Dikeluarkan Menurut Jenis Hak Atas Tanah di Kabupaten Tana Toraja, 2016-2020**  
**Number of Land Titles Issued by Type of Land Rights in Tana Toraja Regency, 2016-2020**

<b>Hak Atas Tanah</b> <b>Land Authorization</b>	<b>2016</b>	<b>2017</b>	<b>2018</b>	<b>2019</b>	<b>2020</b>
(1)	(2)	(3)	(4)	(5)	(6)
Hak Milik <i>Privat Authorization</i>	1 533	320	1 950	2 269	2 146
Hak Guna Bangunan <i>Building Authorization</i>	7	5	22	30	4
Hak Guna Usaha <i>Effort Authorization</i>	-	-	-	-	-
Hak Pakai <i>Purpose Authorization</i>	8	22	74	26	89
<b>Tana Toraja</b>	<b>1 548</b>	<b>347</b>	<b>2 046</b>	<b>2 325</b>	<b>2 239</b>

Catatan/Note: ...

Sumber/Source: Badan Pertanahan Nasional Kabupaten Tana Toraja/*National Land Board of Tana Toraja*

**Tabel**  
**Table 2.5.3****Jumlah Kecelakaan dan Korban Lalu Lintas Menurut Kecamatan di Kabupaten Tana Toraja, 2020**  
**Number of Traffic Accident and Victim by Sub-District in Tana Toraja Regency, 2020**

Kecamatan Subdistrict	Jumlah Kecelakaan Number of Accident	Korban (orang) Victim (person)		
		Meninggal Died	Luka Berat Heavy Injury	Luka Ringan Light Injury
(1)	(2)	(3)	(4)	(5)
Bongkaradeng	1	1	-	-
Simbuang	-	-	-	-
Rano	-	-	-	-
Mappak	-	-	-	-
Mengkendek	7	6	-	1
Gandangbatu Sillanan	1	2	-	-
Sanggalla	1	1	-	-
Sanggalla Selatan	-	-	-	-
Sanggalla Utara	-	-	-	-
Makale	12	4	-	20
Makale Selatan	-	-	-	-
Makale Utara	4	2	-	4
Saluputti	-	-	-	-
Bittuang	-	-	-	-
Rembon	1	-	-	2
Masanda	-	-	-	-
Malimbong Balepe	-	-	-	-
Rantetayo	-	-	-	-
Kurra	-	-	-	-
<b>Tana Toraja</b>	<b>27</b>	<b>16</b>	<b>0</b>	<b>27</b>

Catatan/Note: ...

Sumber/Source: Satlantas Polres Kabupaten Tana Toraja/Traffic Unit Resort Police Office of Tana Toraja

# BAB 3 PENDUDUK DAN KETENAGAKERJAAN

*Population and Employment*



## Statistik Ketenagakerjaan

“

Pada tahun 2020, sekitar 12,28 persen angkatan kerja mengenyam bangku pendidikan tinggi

Angkatan  
Kerja

**73,25**  
persen

Bukan  
Angkatan  
Kerja

**26,75**  
persen

Tingkat  
Pengangguran  
Terbuka

**2,6**  
persen

Tingkat  
Kesempatan  
Kerja

**97,4**  
persen





**PENJELASAN TEKNIS****TECHNICAL NOTES**

1. Sumber utama data kependudukan adalah sensus penduduk yang dilaksanakan setiap sepuluh tahun sekali. Sensus penduduk telah dilaksanakan sebanyak enam kali sejak Indonesia merdeka, yaitu tahun 1961, 1971, 1980, 1990, 2000, dan 2010. Di dalam sensus penduduk, pencacahan dilakukan terhadap seluruh penduduk yang berdomisili di wilayah teritorial Indonesia termasuk warga negara asing kecuali anggota korps diplomatik negara sahabat beserta keluarganya. Metode pengumpulan data dalam sensus dilakukan dengan wawancara antara petugas sensus dengan responden dan juga melalui *e-census*. Pencatatan penduduk menggunakan konsep *usual residence*, yaitu konsep di mana penduduk biasa bertempat tinggal. Bagi penduduk yang bertempat tinggal tetap dicacah di mana mereka biasa tinggal, sedangkan untuk penduduk yang tidak bertempat tinggal tetap dicacah di tempat di mana mereka ditemukan petugas sensus pada malam 'Hari Sensus'. Termasuk penduduk yang tidak bertempat tinggal tetap adalah tuna wisma, awak kapal berbendera Indonesia, penghuni perahu/rumah apung, masyarakat terpencil/terasing, dan pengungsi. Bagi mereka
1. *The main source of demographic data is population census, which is conducted every ten years. Population Census has been conducted six times since Indonesia's independence: 1961, 1971, 1980, 1990, 2000, and 2010. The population census enumerates all residents who domicile in the entire territory of Indonesia including foreign citizens except the diplomatic corps members and their families. The method of data collection in a population census involves interviewing respondents and conducting e-census. Enumeration of the population uses the concept of "usual residence", which is the concept of "places where people usually live". De jure was applied to the permanent residents, while de facto was applied to non-permanent residents. The permanent residents were enumerated in place where they normally live, the non-permanent residents were enumerated where they were found by the enumerators, on the night of 'Census Date'. The non permanent residents include homeless people, ship crew, boat people, remote area community, and internally displaced persons. Those who had permanent residence and had been travelling away from their home for six months or more were not enumerated in their permanent*

yang mempunyai tempat tinggal tetap dan sedang bepergian ke luar wilayah lebih dari enam bulan, tidak dicacah di tempat tinggalnya, tetapi dicacah di tempat tujuannya. Untuk tahun yang tidak dilaksanakan sensus penduduk, data kependudukan diperoleh dari hasil proyeksi penduduk. Proyeksi penduduk merupakan suatu perhitungan ilmiah yang didasarkan pada asumsi dari komponen-komponen perubahan penduduk, yaitu kelahiran, kematian, dan migrasi. Proyeksi penduduk Indonesia 2010–2020 menggunakan data dasar penduduk hasil SP2010.

*place, but in the place where they were during the census. For the periods where the population census is not conducted, population projection is done to estimate population during those years. The population projection is an estimate based on the demographic components, such as birth, death, and migration. Indonesia's 2010–2020 population projection used the 2010 Population Census as the base population.*

2. Penduduk Indonesia adalah semua orang yang berdomisili di wilayah teritorial Indonesia selama 6 bulan atau lebih dan atau mereka yang berdomisili kurang dari 6 bulan tetapi bertujuan menetap.
  3. Laju pertumbuhan penduduk adalah angka yang menunjukkan persentase pertambahan penduduk dalam jangka waktu tertentu.
  4. Kepadatan penduduk adalah rasio banyaknya penduduk per kilometer persegi.
2. *The population of Indonesia are all residents of the entire territory of Indonesia who have stayed for six months or longer, and those who intended to stay more than six months even though their length of stay is less than six months.*
  3. *The growth rate of population is the number that show percentage of population growth within a specified period.*
  4. *Population density is ratio of population per square kilometer.*

- |   |  |
|---|--|
| <p>5. Rasio jenis kelamin adalah perbandingan antara penduduk laki-laki dan penduduk perempuan pada suatu wilayah dan waktu tertentu. Biasanya dinyatakan dengan banyaknya penduduk laki-laki untuk 100 penduduk perempuan.</p> | <p>5. <i>Sex ratio is the ratio of males population to females population in a given area and time, usually expressed as the number of males for every 100 females.</i></p>                  |
| <p>6. Distribusi penduduk adalah pola persebaran penduduk di suatu wilayah, baik berdasarkan batas-batas geografis maupun berdasarkan batas-batas administrasi pemerintahan.</p>  | <p>6. <i>Population distribution is the pattern of population distribution in an area, either by geographic boundaries or by government administrative boundaries.</i></p>                   |
| <p>7. Komposisi penduduk adalah pola persebaran penduduk menurut karakteristiknya, contoh: penduduk menurut kelompok umur, penduduk menurut jenis kelamin</p>   | <p>7. <i>Population composition is the pattern of population distribution by its characteristics, example: population by age group, population by sex.</i></p>                               |
| <p>8. Penduduk usia kerja adalah penduduk yang berumur 15 tahun ke atas.</p>  | <p>8. <i>Working age population is persons of 15 years and over.</i></p>   |
| <p>9. Angkatan kerja adalah penduduk usia kerja (15 tahun ke atas) yang bekerja, punya pekerjaan namun sementara tidak bekerja, dan pengangguran.</p>   | <p>9. <i>Labor force or economically active are persons of 15 years and over, who in the previous week were working, temporarily absent from work but having jobs, and unemployment.</i></p> |

10. Bekerja adalah kegiatan ekonomi yang dilakukan oleh seseorang dengan maksud memperoleh atau membantu memperoleh pendapatan atau keuntungan dan lamanya bekerja paling sedikit 1 jam secara terus menerus dalam seminggu yang lalu (termasuk pekerja keluarga tanpa upah yang membantu dalam suatu usaha/kegiatan ekonomi).
  11. Status pekerjaan adalah kedudukan seseorang dalam unit usaha/kegiatan dalam melakukan pekerjaan.
  12. Berusaha sendiri tanpa dibantu orang lain adalah bekerja atau berusaha dengan menanggung risiko secara ekonomis, yaitu dengan tidak kembalinya ongkos produksi yang telah dikeluarkan dalam rangka usahanya tersebut, serta tidak menggunakan pekerja dibayar maupun pekerja tak dibayar, termasuk yang sifat pekerjaannya memerlukan teknologi atau keahlian khusus.
  13. Berusaha dibantu buruh tidak tetap/buruh tidak dibayar adalah bekerja atau berusaha atas risiko sendiri, dan menggunakan buruh/pekerja tak dibayar dan atau buruh/pekerja tidak tetap.
10. *Working is economic activity conducted by a person and intended to earn income by doing work or helping to do work at least one hour continuously during the reference week (including unpaid family worker/s for any economic activity).*
  11. *Employment status is the status of a person at his place of work or establishment where he was employed.*
  12. *Own-account worker is a person who works at his own risk without assisted by paid per mount worker or unpaid worker include technical job or skill job.*
  13. *Employer assisted by temporary workers/unpaid worker is a person who works at his own risk and assisted by temporary worker/ unpaid worker.*

14. Berusaha dibantu buruh tetap/buruh dibayar adalah berusaha atas risiko sendiri dan mempekerjakan paling sedikit satu orang buruh/pekerja tetap yang dibayar.
15. Buruh/karyawan/pegawai adalah seseorang yang bekerja pada orang lain atau instansi/kantor/ perusahaan secara tetap dengan menerima upah/gaji baik berupa uang maupun barang. Buruh yang tidak mempunyai majikan tetap, tidak digolongkan sebagai buruh/karyawan, tetapi sebagai pekerja bebas. Seseorang dianggap memiliki majikan tetap jika memiliki 1 (satu) majikan (orang/rumah tangga) yang sama dalam sebulan terakhir, khusus pada sektor bangunan batasannya tiga bulan. Apabila majikannya instansi/lembaga, boleh lebih dari satu.
16. Pekerja bebas adalah seseorang yang bekerja pada orang lain/majikan/institusi yang tidak tetap (lebih dari 1 majikan dalam sebulan terakhir) di usaha pertanian baik berupa usaha rumah tangga maupun bukan usaha rumah tangga, ataupun di nonpertanian atas dasar balas jasa dengan menerima upah atau imbalan baik berupa uang maupun barang, dan baik dengan sistem pembayaran harian maupun borongan.
14. *Employer assisted by permanent workers/paid workers is a person who does his business at her/his own risk at least one assisted by paid permanent worker.*
15. *Employee is a person who work permanently for other people or institution/office/ company and gains some money/cash or goods as wage/salary. Labor who have no permanent employer is not categorized as a laborer/ worker/ employee but casual worker. A laborers in general is considered to have a permanent employer if he has the same employer during the past month, particularly for building construction sector is 3 months. If the employer is an institution, more than 1 (one) employer is allowed.*
16. *Casual employee is a person who does not work permanently for other people/employer/ institution (more than 1 employer during the last 1 month) in agricultural sector, either home industry or not home industry, or in non-agricultural sector based on remuneration paid with money or goods, and based on daily or contact payment system.*

17. Pekerja tak dibayar adalah seseorang yang bekerja membantu usaha untuk memperoleh penghasilan/keuntungan yang dilakukan oleh salah seorang anggota rumah tangga atau bukan anggota rumah tangga tanpa mendapat upah/gaji baik berupa uang maupun barang.
17. *Unpaid worker is a person who intended to work without paid either with money or good, in an establishment run by other members of the family, relative or neighbour.*

<https://tatorkab.bps.go.id>

**ULASAN****DESCRIPTION****Penduduk**

Penduduk Kabupaten Tana Toraja berdasarkan hasil Sensus Penduduk tahun 2020 sebanyak 280.794 jiwa.

Kepadatan penduduk di Kabupaten Tana Toraja tahun 2020 mencapai 137 jiwa/km<sup>2</sup>. Kepadatan Penduduk di 19 kecamatan cukup beragam dengan kepadatan penduduk tertinggi terletak di kecamatan Makale dengan kepadatan sebesar 976 jiwa/km<sup>2</sup> dan terendah di Kecamatan Bonggakaradeng sebesar 39 jiwa/km<sup>2</sup>.

**Ketenagakerjaan**

Jumlah penduduk berumur 15 tahun keatas yang bekerja selama seminggu yang lalu di Kabupaten Tana Toraja berdasarkan hasil Survei Angkatan Kerja Nasional Agustus 2020 sebanyak 121.833 jiwa.

**Population**

*Tana Toraja population based on result of the 2020 population census were 280,794 people.*

*Population density of Tana Toraja in 2020 reached 137 people/km<sup>2</sup>. Population density in 19 subdistricts are quite diverse with the highest population density of subdistrict is located in the Makale Subdistrict with the number of density are 976 people/km<sup>2</sup> and the lowest in Bonggakaradeng Subdistrict with 39 people/km<sup>2</sup>.*

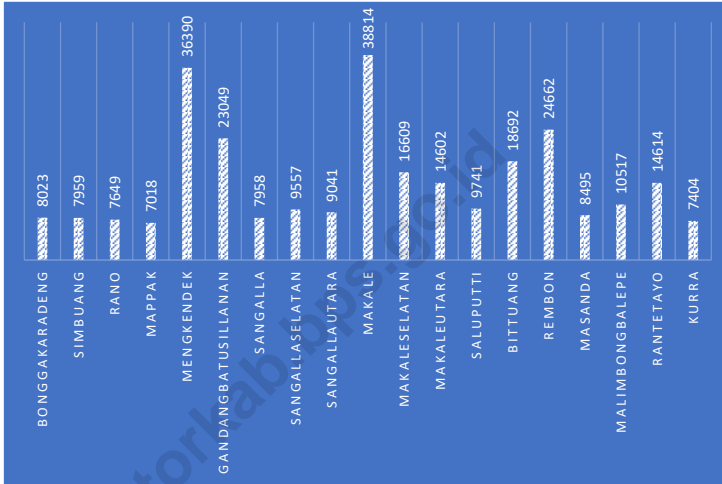
**Employment**

*Number of population aged 15 years and over who work during the previous week according to August National Labor Force Survey 2020 in Tana Toraja Regency were 121,833 people.*



**Gambar**  
**Figures** 3.1

**Jumlah Penduduk Tana Toraja Menurut Kecamatan di Kabupaten Tana Toraja, 2020**  
**Population According to The Subdistrict of Tana Toraja Regency, 2020**



Sumber/Source : Hasil SP2020 (September)/The result of the 2020 Population Census (September)

### 3.1 PENDUDUK POPULATION

**Tabel 3.1.1** Penduduk, Laju Pertumbuhan Penduduk, Distribusi Persentase Penduduk, Kepadatan Penduduk, Rasio Jenis Kelamin Penduduk Menurut Kecamatan di Kabupaten Tana Toraja, 2020  
*Population, Population Growth Rate, Percentage Distribution of Population, Population Density, and Population Sex Ratio by Subdistrict in Tana Toraja Regency, 2020*

Kecamatan Subdistrict	Penduduk (ribu) Population (thousand)	Laju Pertumbuhan Penduduk per Tahun 2010–2020 Annual Population Growth Rate (%) 2010–2020
(1)	(2)	(3)
Bongkaradeng	8,023	1,81
Simbuang	7,959	2,50
Rano	7,649	2,31
Mappak	7,018	2,37
Mengkendek	36,390	2,81
Gandangbatu Sillanan	23,049	1,76
Sangalla	7,958	1,82
Sangalla Selatan	9,557	2,56
Sangalla Utara	9,041	2,06
Makale	38,814	1,40
Makale Selatan	16,609	2,86
Makale Utara	14,602	2,08
Saluputti	9,741	2,66
Bittuang	18,692	2,66
Rembon	24,662	2,97
Masanda	8,495	2,97
Malimbong Balepe	10,517	1,60
Rantetayo	14,614	3,03
Kurra	7,404	3,58
<b>Tana Toraja</b>	<b>280,794</b>	<b>2,34</b>

Lanjutan Tabel/Continued Table 3.1.1

Kecamatan Subdistrict	Persentase Penduduk Percentage of Total Population	Kepadatan Penduduk per km <sup>2</sup> Population Density per sq.km
(1)	(4)	(5)
Bonggakaradeng	2,86	39
Simbuang	2,83	41
Rano	2,72	86
Mappak	2,50	42
Mengkendek	12,96	185
Gandangbatu Sillanan	8,21	212
Sanggalla	2,83	220
Sanggalla Selatan	3,40	200
Sanggalla Utara	3,22	323
Makale	13,82	976
Makale Selatan	5,92	269
Makale Utara	5,20	560
Saluputti	3,47	111
Bittuang	6,66	114
Rembon	8,78	183
Masanda	3,03	63
Malimbong Balepe	3,75	50
Rantetayo	5,20	242
Kurra	2,64	122
<b>Tana Toraja</b>	<b>100,00</b>	<b>137</b>

Lanjutan Tabel/*Continued Table* 3.1.1

Kecamatan <i>Subdistrict</i>	Rasio Jenis Kelamin <i>Population Sex Ratio</i>
(1)	(6)
Bongkaradeng	114
Simbuang	108
Rano	110
Mappak	111
Mengkendek	107
Gandangbatu Sillanan	104
Sangalla	107
Sangalla Selatan	107
Sangalla Utara	103
Makale	104
Makale Selatan	109
Makale Utara	104
Saluputti	106
Bittuang	110
Rembon	109
Masanda	112
Malimbong Balepe	106
Rantetayo	107
Kurra	115
<b>Tana Toraja</b>	<b>107</b>

Catatan/Note: ...

Sumber/Source: Hasil SP2020 (September)/*The result of the 2020 Population Census (September)*

**Tabel** 3.1.2 **Jumlah Penduduk Menurut Kelompok Umur dan Jenis Kelamin di Kabupaten Tana Toraja, 2020**  
**Table** *Population by Age Groups and Sex in Tana Toraja Regency, 2020*

Kelompok Umur <i>Age Groups</i>	Jenis Kelamin <i>Sex</i>		Jumlah <i>Total</i>
	Laki-laki <i>Male</i>	Perempuan <i>Female</i>	
(1)	(2)	(3)	(4)
0 - 4	9 391	8 824	18 215
5 - 9	10 360	9 861	20 221
10 - 14	13 836	12 768	26 604
15 - 19	15 637	14 387	30 024
20 - 24	14 080	13 419	27 499
25 - 29	12 696	11 396	24 092
30 - 34	12 250	10 545	22 795
35 - 39	10 637	8 797	19 434
40 - 44	10 075	8 592	18 667
45 - 49	8 622	7 659	16 281
50 - 54	7 602	6 647	14 249
55 - 59	5 487	5 241	10 728
60 - 64	4 539	4 886	9 425
65 - 69	3 727	4 235	7 962
70 - 74	2 955	3 485	6 440
75+	3 421	4 737	8 158
<b>Tana Toraja</b>	<b>145 315</b>	<b>135 479</b>	<b>280 794</b>

Catatan/Note:

Sumber/Source: Hasil Perapihan Umur dari Data Administratif dan SP2020 (September)/*The Result of Smoothing Single Year of Age from Administrative Data and the 2020 Population Census (September)*

### 3.2 KETENAGAKERJAAN EMPLOYMENT

**Tabel 3.2.1** Jumlah Penduduk<sup>1</sup> Berumur 15 Tahun Keatas Menurut Jenis Kegiatan Selama Seminggu yang Lalu dan Jenis Kelamin di Kabupaten Tana Toraja, 2020  
*Population<sup>1</sup> Aged 15 Years and Over by Type of Activity During The Previous Week and Sex in Tana Toraja Regency, 2020*

Kegiatan Utama <i>Main Activity</i>	Jenis Kelamin/Sex		
	Laki-Laki <i>Male</i>	Perempuan <i>Female</i>	Jumlah <i>Total</i>
(1)	(2)	(3)	(4)
<b>Angkatan Kerja</b> <i>Economically Active</i>	<b>65 274</b>	<b>59 810</b>	<b>125 084</b>
Bekerja/ <i>Working</i>	62 379	59 454	121 833
Pengangguran Terbuka <i>Unemployment</i>	2 895	356	3 251
<b>Bukan Angkatan Kerja</b> <i>Economically Inactive</i>	<b>21 176</b>	<b>24 495</b>	<b>45 671</b>
Sekolah/ <i>Attending School</i>	5 419	5 415	10 834
Mengurus Rumah Tangga <i>Housekeeping</i>	11 466	16 240	27 706
Lainnya/ <i>Others</i>	4 291	2 840	7 131
<b>Jumlah/Total</b>	<b>86 450</b>	<b>84 305</b>	<b>170 755</b>
<b>Tingkat Partisipasi Angkatan Kerja</b> <i>Economically Active Participation Rate</i>	<b>75,50</b>	<b>70,94</b>	<b>73,25</b>
<b>Tingkat Pengangguran Terbuka</b> <i>Unemployment Rate</i>	<b>4,44</b>	<b>0,60</b>	<b>2,60</b>

Catatan/Note: <sup>1</sup> Penghitungan dengan menggunakan penimbang hasil proyeksi SUPAS 2015/ *The calculation uses the results of the 2015 SUPAS projection*

Sumber/Source: BPS, Survei Angkatan Kerja Nasional (Sakernas) Agustus/BPS-Statistics Indonesia, August National Labor Force Survey

**Tabel**  
**Table** 3.2.2

**Penduduk<sup>1</sup> Berumur 15 Tahun ke Atas Menurut Pendidikan Tertinggi yang Ditamatkan dan Jenis Kegiatan Selama Seminggu yang Lalu di Kabupaten Tana Toraja, 2020**

*Population<sup>1</sup> 15 Years of Age and Over by Educational Attainment and Type of Activity During the Previous Week in Tana Toraja Regency, 2020*

Pendidikan Tertinggi yang Ditamatkan <sup>2</sup> <i>Educational Attainment<sup>2</sup></i>	Angkatan Kerja/ <i>Economically Active</i>			Persentase Bekerja terhadap Angkatan Kerja <i>Percentage of Working to Economically Active</i>
	Bekerja <i>Working</i>	Pengangguran <sup>3</sup> <i>Unemployment<sup>3</sup></i>	Jumlah Angkatan Kerja <i>Total of Economically Active</i>	
(1)	(2)	(3)	(4)	(5)
0	42200	899	43099	97,91
1	27779	475	28254	98,32
2	37444	928	38372	97,58
3	14410	949	15359	93,82
<b>Jumlah/Total</b>	<b>121833</b>	<b>3251</b>	<b>125084</b>	<b>97,40</b>

Lanjutan Tabel/*Continued Table 3.2.2*

<b>Pendidikan Tertinggi yang Ditamatkan <sup>1</sup> Educational Attainment <sup>1</sup></b>	<b>Bukan Angkatan Kerja Not Economically Active</b>	<b>Jumlah Total</b>	<b>Persentase Angkatan Kerja terhadap Penduduk Usia Kerja Percentage of Economically Active to Working Age Population</b>
(1)	(6)	(7)	(8)
0	15124	58223	74,02
1	11535	39789	71,01
2	13191	51563	74,42
3	5821	21180	72,52
<b>Jumlah/Total</b>	<b>45671</b>	<b>170755</b>	<b>73,25</b>

Catatan/Note: <sup>1</sup> Penghitungan dengan menggunakan penimbang hasil proyeksi SUPAS 2015/ *The calculation uses the results of the 2015 SUPAS projection*

- <sup>2</sup>
- 0. ≤ Sekolah Dasar (SD)/≤ *Primary School*
  - 1. Sekolah Menengah Pertama/*Junior High School*
  - 2. Sekolah Menengah Atas/*Senior High School*
  - 3. Perguruan Tinggi/*Collage*

- <sup>3</sup>
- 1. Mencari pekerjaan/*Looking for work*
  - 2. Mempersiapkan usaha/*Establishing a new business/firm*
  - 3. Merasa tidak mungkin mendapat pekerjaan/*Hopeless of job*
  - 4. Sudah punya pekerjaan tetapi belum mulai bekerja/*Have a job in future start*

Sumber/Source: BPS, Survei Angkatan Kerja Nasional (Sakernas) Agustus/BPS-Statistics Indonesia, August National Labor Force Survey



**Tabel**  
**Table** 3.2.3**Penduduk<sup>1</sup> Berumur 15 Tahun Ke Atas yang Bekerja Selama Seminggu yang Lalu Menurut Status Pekerjaan Utama dan Jenis Kelamin di Kabupaten Tana Toraja, 2020**  
*Population<sup>1</sup> 15 Years of Age and Over who Worked During The Previous Week by Main Employment Status and Sex in Tana Toraja Regency, 2020*

<b>Status Pekerjaan Utama</b> <i>Main Employment Status</i>	<b>Laki-Laki</b> <i>Male</i>	<b>Perempuan</b> <i>Female</i>	<b>Jumlah</b> <i>Total</i>
(1)	(2)	(3)	(4)
Berusaha sendiri <i>Own account worker</i>	4 489	3 874	8 363
Berusaha dibantu buruh tidak tetap/buruh tidak dibayar <i>Employer assisted by temporary worker/unpaid worker</i>	26 241	15 064	41 305
Berusaha dibantu buruh tetap/buruh dibayar <i>Employer assisted by permanent worker/paid worker</i>	488	0	488
Buruh/Karyawan/Pegawai/ <i>Employee</i>	7 386	7 460	14 846
Pekerja bebas <i>Casual worker</i>	4 995	2 793	7 788
Pekerja keluarga/tak dibayar <i>Family worker/unpaid worker</i>	1 531	401	1 932
<b>Jumlah/Total</b>	<b>17 249</b>	<b>29 862</b>	<b>47 111</b>

Catatan/Note: <sup>1</sup> Penghitungan dengan menggunakan penimbang hasil proyeksi SUPAS 2015/ *The calculation uses the results of the 2015 SUPAS projection*

Sumber/Source: BPS, Survei Angkatan Kerja Nasional (Sakernas) Agustus/BPS-Statistics Indonesia, August National Labor Force Survey

**Tabel**  
**Table** 3.2.4

**Penduduk<sup>1</sup> Berumur 15 Tahun Ke Atas yang Bekerja Selama Seminggu yang Lalu Menurut Lapangan Pekerjaan Utama dan Jenis Kelamin di Kabupaten Tana Toraja, 2020**  
*Population<sup>1</sup> 15 Years of Age and Over who Worked During The Previous Week by Main Industry and Sex in Tana Toraja Regency, 2020*

Lapangan Pekerjaan Utama <i>Main Industry</i>	Laki-Laki <i>Male</i>	Perempuan <i>Female</i>	Jumlah <i>Total</i>
(1)	(2)	(3)	(4)
Pertanian/ <i>Agriculture</i>	49 097	47 576	96 673
Manufaktur/ <i>Manufacture</i>	4 922	1 356	6 278
Jasa/ <i>Services</i>	8 360	10 522	18 882
<b>Jumlah/Total</b>	<b>62 379</b>	<b>59 454</b>	<b>121 833</b>

Catatan/Note: <sup>1</sup> Penghitungan dengan menggunakan penimbang hasil proyeksi SUPAS 2015/ *The calculation uses the results of the 2015 SUPAS projection*

Sumber/Source: BPS, Survei Angkatan Kerja Nasional (Sakernas) Agustus/BPS-Statistics Indonesia, August National Labor Force Survey

**Tabel**  
**Table** 3.2.5**Penduduk<sup>1</sup> Berumur 15 Tahun Ke Atas yang Bekerja Selama Seminggu yang Lalu Menurut Golongan Umur dan Jenis Kelamin di Kabupaten Tana Toraja, 2020**  
**Population<sup>1</sup> 15 Years of Age and Over who Worked During The Previous Week by Age Group and Sex in Tana Toraja Regency, 2020**

<b>Golongan Umur</b> <b>Age Group</b>	<b>Laki-Laki</b> <b>Male</b>	<b>Perempuan</b> <b>Female</b>	<b>Jumlah</b> <b>Total</b>
(1)	(2)	(3)	(4)
15 -19	5 072	4 475	9 547
20 - 24	5 591	4 069	9 660
25 - 29	5 488	5 288	10 776
30 - 34	5 978	6 754	12 732
35 - 39	7 533	6 812	14 345
40 - 44	6 604	6 344	12 948
45 - 49	5 915	5 599	11 514
50 - 54	5 269	6 203	11 472
55 - 59	4 564	4 698	9 262
60+	10 365	9 212	19 577
<b>Jumlah/Total</b>	<b>62 379</b>	<b>59 454</b>	<b>121 833</b>

Catatan/Note: <sup>1</sup> Penghitungan dengan menggunakan penimbang hasil proyeksi SUPAS 2015/ *The calculation uses the results of the 2015 SUPAS projection*

Sumber/Source: BPS, Survei Angkatan Kerja Nasional (Sakernas) Agustus/BPS-Statistics Indonesia, August National Labor Force Survey

**Tabel**  
**Table** 3.2.6

**Penduduk<sup>1</sup> Berumur 15 Tahun Ke Atas yang Bekerja Selama Seminggu yang Lalu Menurut Pendidikan Tertinggi Yang Ditamatkan dan Jenis Kelamin di Kabupaten Tana Toraja, 2020**  
**Population<sup>1</sup> 15 Years of Age and Over who Worked During The Previous Week by Education Attainment and Sex in Tana Toraja Regency, 2020**

<b>Pendidikan Tertinggi Yang Ditamatkan</b> <i>Education Attainment</i>	<b>Laki-Laki</b> <i>Male</i>	<b>Perempuan</b> <i>Female</i>	<b>Jumlah</b> <i>Total</i>
(1)	(2)	(3)	(4)
Tidak / Belum Pernah Sekolah dan Tidak / Belum / Tamat SD <i>No Schooling and Did Not Complete / Not Yet Completed / Completed Primary School</i>	20 210	21 990	42 200
Sekolah Menengah Pertama <i>Junior High School</i>	15 515	12 264	27 779
Sekolah Menengah Atas <i>Senior High School</i>	13 190	13 630	26 820
Sekolah Menengah Kejuruan <i>Vocational High School</i>	7 661	2 963	10 624
Diploma I/ II/ III Akademi <i>Diploma I/ II/ III Academy</i>	975	3 021	3 996
Universitas <i>University</i>	4 828	5 586	10 414
<b>Jumlah/Total</b>	<b>62 379</b>	<b>59 454</b>	<b>121 833</b>

Catatan/Note: <sup>1</sup> Penghitungan dengan menggunakan penimbang hasil proyeksi SUPAS 2015/ *The calculation uses the results of the 2015 SUPAS projection*

Sumber/Source: BPS, Survei Angkatan Kerja Nasional (Sakernas) Agustus/BPS-Statistics Indonesia, August National Labor Force Survey

**Tabel**  
**Table** 3.2.7**Penduduk<sup>1</sup> Berumur 15 Tahun Ke Atas yang Bekerja Selama Seminggu yang Lalu Menurut Jenis Pekerjaan Utama dan Jenis Kelamin di Kabupaten Tana Toraja, 2020**  
**Population<sup>1</sup> 15 Years of Age and Over who Worked During The Previous Week by Main Occupation and Sex in Tana Toraja Regency, 2020**

<b>Jenis Pekerjaan Utama</b> <i>Main Occupation</i>	<b>Laki-Laki</b> <i>Male</i>	<b>Perempuan</b> <i>Female</i>	<b>Jumlah</b> <i>Total</i>
(1)	(2)	(3)	(4)
0 / 1 Tenaga Profesional, Teknisi, Dan Yang Sejenis <i>Professional, Technical And Related Workers</i>	2 021	4 243	6 264
2 Tenaga Kepemimpinan Dan Ketatalaksanaan <i>Administrative And Managerial Workers</i>	1 149	272	1 421
3 Tenaga Tata Usaha Dan Yang Sejenis <i>Clerical And Related Workers</i>	1 831	2 565	4 396
4 Tenaga Tata Usaha Penjualan <i>Sales Workers</i>	1 836	3 177	5 013
5 Tenaga Usaha Jasa <i>Services Workers</i>	363	295	658
6 Tenaga Usaha Pertanian, Kehutanan, Perburuan Dan Perikanan <i>Animal Husbandry, Forestry Workers, Fisherman And Hunters</i>	49 097	47 419	96 516
7 / 8 / 9 Tenaga Produksi, Operator Alat – Alat Angkutan Dan Pekerja Kasar <i>Related Workers, Transport Equipment Operators And Laborers</i>	5 979	1 483	7 462
X/ 00 Lainnya <i>Others</i>	103	0	103
<b>Jumlah/Total</b>	<b>62 379</b>	<b>59 454</b>	<b>121 833</b>

Catatan/Note: <sup>1</sup> Penghitungan dengan menggunakan penimbang hasil proyeksi SUPAS 2015/ *The calculation uses the results of the 2015 SUPAS projection*

Sumber/Source: BPS, Survei Angkatan Kerja Nasional (Sakernas) Agustus/BPS-Statistics Indonesia, August National Labor Force Survey

**Tabel**  
**Table** 3.2.8

**Penduduk<sup>1</sup> Berumur 15 Tahun Ke Atas yang Bekerja Selama Seminggu yang Lalu Menurut Jumlah Jam Kerja Seluruhnya dan Jenis Kelamin di Kabupaten Tana Toraja, 2020**  
**Population<sup>1</sup> 15 Years of Age and Over who Worked During The Previous Week by Total Working Hours and Sex in Tana Toraja Regency, 2020**

<b>Jumlah Jam Kerja Seluruhnya</b> <i>Total Working Hours</i>	<b>Laki-Laki</b> <i>Male</i>	<b>Perempuan</b> <i>Female</i>	<b>Jumlah</b> <i>Total</i>
(1)	(2)	(3)	(4)
0 <sup>*)</sup>	1 009	1 161	2 170
1 - 7	1 657	3 605	5 262
8 - 14	7 059	15 559	22 618
15 - 24	15 943	14 765	30 708
25 - 34	18 251	12 697	30 948
35 +	18 460	11 667	30 127
<b>Jumlah/Total</b>	<b>62 379</b>	<b>59 454</b>	<b>121 833</b>

Catatan/Note: <sup>\*)</sup>Sementara Tidak Bekerja/ *Temporarily Not Working*

<sup>1)</sup> Penghitungan dengan menggunakan penimbang hasil proyeksi SUPAS 2015/ *The calculation uses the results of the 2015 SUPAS projection*

Sumber/Source: BPS, Survei Angkatan Kerja Nasional (Sakernas) Agustus/BPS-Statistics Indonesia, August National Labor Force Survey



# BAB 4

# SOSIAL DAN

# KESEJAHTERAAN

*Social and Welfare*

Statistik  
Pendidikan, 2020

Jumlah Sekolah

SD/MI : 229

SMP/MTs : 88

SMA/MA/SMK : 49




Jumlah Murid

SD/MI : 29.542

SMP/MTs : 15.728

SMA/MA/SMK : 16.333



Jumlah Guru

SD/MI : 2.444

SMP/MTs : 1.257

SMA/MA/SMK : 1.014



Sumber: Kementerian Pendidikan dan Kebudayaan, Kementerian Agama

Rasio Guru : Murid

SD  
1 : 12

SMP  
1 : 13

SMA  
1 : 16

“

Berdasarkan rasio murid terhadap guru, secara rata-rata beban guru tidak terlalu berat untuk melakukan pendampingan belajar







**PENJELASAN TEKNIS****TECHNICAL NOTES**

1. Jalur Pendidikan di Indonesia terdiri atas 1) pendidikan formal, 2) pendidikan nonformal, dan 3) pendidikan informal yang ketiganya dapat saling melengkapi dan memperkaya (Undang-Undang No. 20 Tahun 2013 tentang Sistem Pendidikan Nasional).
  2. Jenjang Pendidikan Formal terdiri atas pendidikan dasar, pendidikan menengah, dan pendidikan tinggi. Jenis pendidikan yang diajarkan mencakup pendidikan umum, kejuruan, akademik, profesi, vokasi, keagamaan, dan khusus.
    - a. Pendidikan Dasar berbentuk Sekolah Dasar (SD) dan Madrasah Ibtidaiyah (MI) atau bentuk lain yang sederajat serta Sekolah Menengah Pertama (SMP) dan Madrasah Tsanawiyah (MTs), atau bentuk lain yang sederajat.
    - b. Pendidikan Menengah berbentuk Sekolah Menengah Atas (SMA), Madrasah Aliyah (MA), Sekolah Menengah Kejuruan (SMK), dan Madrasah Aliyah Kejuruan (MAK), atau bentuk lain yang sederajat.
    - c. Pendidikan Tinggi merupakan jenjang pendidikan setelah pendidikan menengah yang mencakup program pendidikan diploma, sarjana, magister, spesialis, dan doktor yang
1. *The Education System in Indonesia consists of 1) a formal education, 2) non-formal education, and 3) informal education that all three can be complementary and enriching (Law No. 20 Year 2013 about The National Education System).*
  2. *The Formal Education Level consists of primary education, secondary education, and high education. The kind of education that taught consists of general education, vocational, academic, professional, religious, and specific education.*
    - a. *The Primary Education consists of Elementary School and Islamic Elementary School or other equivalent forms and Junior High School and MTs, or other equivalent forms.*
    - b. *The Secondary Education consists of the senior high school, MA, Vocational School, and Vocational Madrasah Aliyah, or other equivalent forms.*
    - c. *The High Education consists of the education level after the secondary education that consists of diplomas, bachelor, master, specialist, and doctoral degrees that are held by the college. The colleges can be academy, polytechnic, high school, institute, or university.*

diselenggarakan oleh perguruan tinggi. Perguruan tinggi dapat berbentuk akademi, politeknik, sekolah tinggi, institut, atau universitas.

3. Rumah Sakit adalah tempat pemeriksaan dan perawatan kesehatan, biasanya berada di bawah pengawasan dokter/tenaga medis, yang melayani penderita yang sakit untuk berobat rawat jalan atau rawat inap.
  4. Rumah Sakit Bersalin adalah rumah sakit khusus untuk persalinan, dilengkapi pelayanan spesialis pemeriksaan kehamilan, persalinan, rawat inap dan rawat jalan ibu dan anak yang berada di bawah pengawasan dokter spesialis kandungan.
  5. Rumah Bersalin adalah sarana pelayanan kesehatan dengan izin sebagai rumah bersalin, dilengkapi pelayanan pemeriksaan kehamilan, persalinan serta pemeriksaan ibu dan anak yang berada di bawah pengawasan bidan senior.
  6. Poliklinik adalah sarana kesehatan yang dipakai untuk pelayanan berobat jalan, biasanya berada di bawah pengawasan dokter/tenaga medis.
3. *Hospital is a place for health check, usually controlled/supervised by doctors/medical personnel to serve the ill patients to get outpatient or inpatient treatment services.*
  4. *Maternity Hospital is a specialized hospital for childbirth, has specialist inspection service to pregnancy, childbirth, hospitalization and outpatient for mothers and children that is under the supervision of an obstetrician.*
  5. *Maternity House is health care facility with a license as a maternity house, equipped with prenatal care, childbirth and examination of mothers and children which is under the supervision of a senior midwife.*
  6. *Polyclinic is a health facility in which to get outpatient services, usually under the control of doctor/medical personnel.*

7. Puskesmas (Pusat Kesehatan Masyarakat) adalah unit pelaksana teknis dinas kesehatan kabupaten/ kota yang mempunyai fungsi utama sebagai penyelenggara pelayanan kesehatan tingkat pertama. Wilayah kerja puskesmas maksimal adalah satu kecamatan dan untuk dapat menjangkau wilayah kerjanya, puskesmas mempunyai jaringan pelayanan yang meliputi unit Puskesmas Pembantu (Pustu), unit Puskesmas Keliling (Puskel), dan unit bidan desa/komunitas (Peraturan Menteri Kesehatan RI No. 75 Tahun 2014 Tentang Pusat Kesehatan Masyarakat).
7. *Public Health Center is technical implementation unit of regency health department that have the primary function as a first-level health care providers. The working area standard of public health center is one district and to reach their working areas, public health centers have a service network covering subsidiary of public health center, mobile public health center units, and midwife units (Regulation of the Minister of Health of Indonesia Number 75 Year 2014 about Public Health Center).*
8. Apotek adalah suatu tempat tertentu yang digunakan untuk melakukan pekerjaan kefarmasian, dan penyaluran/ penjualan obat atau bahan farmasi dan perbekalan kesehatan lainnya kepada masyarakat yang dikelola oleh tenaga apoteker (Peraturan Menteri Kesehatan RI No. 1332 Tahun 2002 Tentang Perubahan Atas Peraturan Menteri Kesehatan RI No. 922/MENKES/PER/X/1993 Tentang Ketentuan dan Tata Cara Pemberian Izin Apotek).
8. *Pharmacy is a specific place that is used for pharmaceutical jobs, and distribution/sale of drugs/ pharmaceuticals and other medical supplies to people that are administered by trained pharmacist (Regulation of the Minister of Health of Indonesia Number 1332 Year 2002 about the Changes of Regulation of the Minister of Health of Indonesia Number 922/MENKES/PER/X/1993 about Pro-vision and Procedures for Administration of Licensed Pharmacies).*

9. Untuk mengukur kemiskinan, BPS menggunakan konsep kemampuan memenuhi kebutuhan dasar (basic needs approach). Dengan pendekatan ini, kemiskinan dipandang sebagai ketidakmampuan dari sisi ekonomi untuk memenuhi kebutuhan dasar makanan dan bukan makanan yang diukur dari sisi pengeluaran. Metode yang digunakan adalah menghitung Garis Kemiskinan (GK), yang terdiri dari dua komponen yaitu Garis Kemiskinan Makanan (GKM) dan Garis Kemiskinan Non-Makanan (GKNM). Penghitungan Garis Kemiskinan dilakukan secara terpisah untuk daerah perkotaan dan perdesaan.
10. Penduduk miskin adalah penduduk yang memiliki rata-rata pengeluaran per kapita per bulan di bawah Garis Kemiskinan.
11. Garis Kemiskinan Makanan (GKM) merupakan nilai pengeluaran kebutuhan minimum makanan yang disetarakan dengan 2.100 kkalori per kapita per hari. Garis Kemiskinan Non-Makanan (GKNM) adalah kebutuhan minimum untuk perumahan, sandang, pendidikan, kesehatan, dan kebutuhan dasar lainnya.
9. *To measure poverty, BPS-Statistics Indonesia has used the concept of basic needs approach. Therefore, poverty is viewed as economic inability to fulfill food and non-food basic needs which are measured by consumption/expenditure. The method used is calculating poverty line, which consists of two components that are Food Poverty Line (FPL) and Non-Food Poverty Line (NFPL). The poverty line was calculated separately for urban and rural areas.*
10. *A person whose expenditure per capita per month is below the poverty line is considered to be poor.*
11. *The Food Poverty Line refers to the daily minimum requirement of 2,100 kcal per capita per day. The Non-Food Poverty Line refers to the minimum requirement for household necessities for clothing, education, health, and other basic individual needs.*

## 12. Ukuran Kemiskinan

- a. Head Count Index (HCI-P0) adalah persentase penduduk miskin yang berada di bawah Garis Kemiskinan (GK).
- b. Indeks Kedalaman Kemiskinan (PovertyGapIndex-P1) merupakan ukuran rata-rata kesenjangan pengeluaran masing-masing penduduk miskin terhadap garis kemiskinan. Semakin tinggi nilai indeks, semakin jauh rata-rata pengeluaran penduduk dari garis kemiskinan.
- c. Indeks Keparahan Kemiskinan (Poverty Severity Index-P2) memberikan gambaran mengenai penyebaran pengeluaran di antara penduduk miskin. Semakin tinggi nilai indeks, semakin tinggi ketimpangan pengeluaran di antara penduduk miskin.

## 12. Poverty Measures

- a. *Head Count Index (HCI-P0) simply measures the percentage of the population that is counted as poor, often denoted by P0.*
- b. *Poverty Gap Index-P1 measures the extent to which individuals fall below the poverty line (the poverty gaps) as a proportion of the poverty line. Higher value of the index shows that the gap between average expenditure of the poor and the poverty line is wider.*
- c. *Poverty Severity Index-P2 describes inequality among the poor. This is simply a weighted sum of poverty gaps (as a proportion of the poverty line), where the weights are the proportionate poverty gaps themselves. Hence, by squaring the poverty gap index, the measure implicitly puts more weight on observations that fall well below the poverty line. Higher value of the index shows that inequality among the poor is higher.*

**ULASAN**

Kabupaten Tana Toraja memiliki 35 dokter, 123 perawat, dan 213 bidan. Pada tahun 2020, satu orang dokter di Tana Toraja dapat melayani paling banyak 8.023 penduduk, satu orang perawat dapat melayani 2.283 penduduk.

Upaya yang dapat dilakukan melalui penyediaan fasilitas kesehatan yang merata dan akses yang mudah. Tercatat pada tahun 2020, terdapat 3 rumah sakit umum, 1 rumah sakit bersalin, 22 puskesmas, 4 klinik/balai kesehatan, 332 posyandu, dan 100 polindes yang tersebar di 19 kecamatan.

Hasil dari SUSENAS Maret 2020 menunjukkan garis kemiskinan Kabupaten Tana Toraja berada pada angka 336.877 rupiah dengan persentase penduduk miskin sebesar 10,12 persen.

**DESCRIPTION**

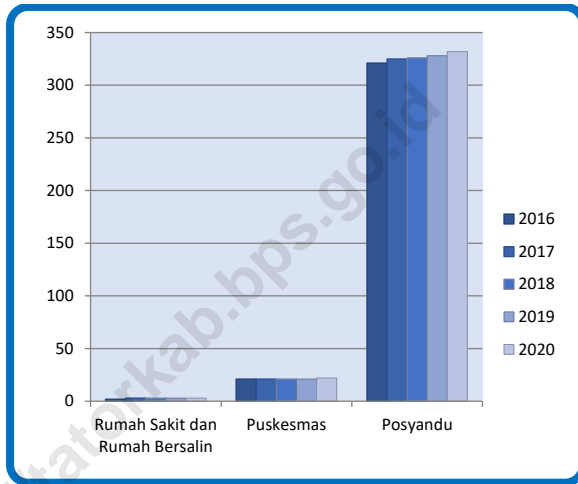
*Tana Toraja Regency has 35 doctors, 123 nurses, and 213 midwives. In 2020, one doctor in Tana Toraja Regency can serve maximum of 8,023 residents, one nurse can serve 2,283 residents.*

*Efforts that can be made through the provision of equitable health facilities and easy access. In 2020, there were 3 public hospitals, 1 maternity hospital, 22 health centers, 4 medical clinic, 332 integrated service post, and 100 village maternity cottage spread across 19 sub-districts.*

*Result of National Socio Economic Survey March 2020 showed that the poverty line in 20120 is 336,877 rupiahs and the percentage of poor people is 10.12 percent.*

**Gambar** 4.1  
**Figures**

**Perkembangan Jumlah Fasilitas Kesehatan di Kabupaten Tana Toraja, 2016-2020**  
**Number of Health Facilities in Tana Toraja, 2016-2020**



Sumber/Source : Dinas Kesehatan Kabupaten Tana Toraja/Health Service of Tana Toraja



#### 4.1 PENDIDIKAN EDUCATION

**Tabel 4.1.1** Jumlah Sekolah, Guru, dan Murid Taman Kanak-Kanak (TK) di Bawah Kementerian Pendidikan dan Kebudayaan Menurut Kecamatan di Kabupaten Tana Toraja, 2019/2020 dan 2020/2021  
*Number of Schools, Teachers, and Pupils in Kindergarten Under The Ministry of Education and Culture by Subdistrict in Tana Toraja Regency, 2019/2020 and 2020/2021*

Kecamatan Subdistrict	Sekolah/Schools					
	Negeri/Public		Swasta/Private		Jumlah/Total	
	2019/2020	2020/2021	2019/2020	2020/2021	2019/2020	2020/2021
(1)	(2)	(3)	(4)	(5)	(6)	(7)
Bongkaradeng	-	-	-	-	-	-
Simbuang	-	-	1	-	1	-
Rano	-	-	2	2	2	2
Mappak	-	-	3	3	3	3
Mengkendek	-	-	20	19	20	19
Gandangbatu Sillanan	1	1	13	12	14	13
Sanggalla	-	-	7	5	7	5
Sanggalla Selatan	-	-	6	6	6	6
Sanggalla Utara	-	-	4	4	4	4
Makale	-	-	18	17	18	17
Makale Selatan	-	-	5	4	5	4
Makale Utara	-	-	5	7	5	7
Saluputti	-	-	3	2	3	2
Bittuang	-	-	3	3	3	3
Rembon	-	-	6	6	6	6
Masanda	-	-	1	1	1	1
Malimbong Balepe	-	-	2	2	2	2
Rantetayo	-	-	10	10	10	10
Kurra	-	-	3	3	3	3
<b>Tana Toraja</b>	<b>1</b>	<b>1</b>	<b>112</b>	<b>106</b>	<b>113</b>	<b>107</b>

Lanjutan Tabel/*Continued Table 4.1.1*

Kecamatan Subdistrict	Negeri/ <i>Public</i>		Guru <sup>1</sup> / <i>Teachers</i> <sup>1</sup>		Jumlah/ <i>Total</i>	
	2019/2020	2020/2021	2019/2020	2020/2021	2019/2020	2020/2021
(1)	(8)	(9)	(10)	(11)	(12)	(13)
Bongkaradeng	-	-	-	-	-	-
Simbuang	-	-	-	-	-	-
Rano	-	-	7	5	7	5
Mappak	-	-	9	9	9	9
Mengkendek	-	-	34	38	34	38
Gandangbatu Sillanan	3	5	30	32	33	37
Sangalla	-	-	16	12	16	12
Sangalla Selatan	-	-	10	13	10	13
Sangalla Utara	-	-	8	11	8	11
Makale	-	-	73	69	73	69
Makale Selatan	-	-	13	17	13	17
Makale Utara	-	-	10	11	10	11
Saluputti	-	-	9	7	9	7
Bittuang	-	-	8	9	8	9
Rembon	-	-	19	16	19	16
Masanda	-	-	3	2	3	2
Malimbong Balepe	-	-	4	4	4	4
Rantetayo	-	-	27	26	27	26
Kurra	-	-	9	10	9	10
<b>Tana Toraja</b>	<b>3</b>	<b>5</b>	<b>289</b>	<b>291</b>	<b>292</b>	<b>296</b>

Lanjutan Tabel/*Continued Table 4.1.1*

Kecamatan Subdistrict	Murid/Students					
	Negeri/Public		Swasta/Private		Jumlah/Total	
	2019/2020	2020/2021	2019/2020	2020/2021	2019/2020	2020/2021
(1)	(14)	(15)	(16)	(17)	(18)	(19)
Bongkaradeng	-	-	-	-	-	-
Simbuang	-	-	-	-	-	-
Rano	-	-	40	33	40	33
Mappak	-	-	91	104	91	104
Mengkendek	-	-	431	430	431	430
Gandangbatu Sillanan	37	44	310	310	347	354
Sanggalla	-	-	121	118	121	118
Sanggalla Selatan	-	-	104	123	104	123
Sanggalla Utara	-	-	126	123	126	123
Makale	-	-	721	675	721	675
Makale Selatan	-	-	80	83	80	83
Makale Utara	-	-	135	162	135	162
Saluputti	-	-	56	60	56	60
Bittuang	-	-	87	80	87	80
Rembon	-	-	174	206	174	206
Masanda	-	-	36	23	36	23
Malimbong Balepe	-	-	42	35	42	35
Rantetayo	-	-	199	194	199	194
Kurra	-	-	67	48	67	48
<b>Tana Toraja</b>	<b>37</b>	<b>44</b>	<b>2 820</b>	<b>2 807</b>	<b>2 857</b>	<b>2 851</b>

Catatan/Note: <sup>1</sup> Jumlah guru termasuk kepala sekolah dan guru/*The total of teachers including headmaster and teacher*

Sumber/Source: Kementerian Pendidikan dan Kebudayaan, Data Semester Ganjil/*Ministry of Educations and Culture, Odd Semester Data*

**Tabel**  
**Table** 4.1.2

**Jumlah Sekolah, Guru, dan Murid Raudatul Athfal (RA)  
di Bawah Kementerian Agama Menurut Kecamatan di  
Kabupaten Tana Toraja, 2019/2020 dan 2020/2021**  
*Number of Schools, Teachers, and Pupils in Raudatul Athfal  
(RA) Under The Ministry of Religious Affairs by Subdistrict in  
Tana Toraja Regency, 2019/2020 and 2020/2021*

Kecamatan Subdistrict	Sekolah/Schools		Guru/Teachers		Murid/Pupils	
	2019/2020	2020/2021	2019/2020	2020/2021	2019/2020	2020/2021
(1)	(2)	(3)	(4)	(5)	(6)	(7)
Bongkaradeng	-	-	-	-	-	-
Simbuang	-	-	-	-	-	-
Rano	-	-	-	-	-	-
Mappak	-	-	-	-	-	-
Mengkendek	1	1	2	6	-	19
Gandangbatu Sillanan	1	2	2	7	33	35
Sangalla	-	-	-	-	-	-
Sangalla Selatan	-	-	-	-	-	-
Sangalla Utara	-	-	-	-	-	-
Makale	-	-	-	-	-	-
Makale Selatan	-	-	-	-	-	-
Makale Utara	-	-	-	-	-	-
Saluputti	-	-	-	-	-	-
Bittuang	-	-	-	-	-	-
Rembon	1	1	2	1	24	15
Masanda	-	-	-	-	-	-
Malimbong Balepe	-	-	-	-	-	-
Rantetayo	1	1	2	1	18	20
Kurra	-	-	-	-	-	-
<b>Tana Toraja</b>	<b>4</b>	<b>5</b>	<b>8</b>	<b>15</b>	<b>75</b>	<b>89</b>

Catatan/Note: Seluruh Raudatul Athfal (RA) berstatus swasta/ All Raudhatul Athfal (RA) are private  
 Sumber/Source: 2019/2020 - Kementerian Agama, EMIS, data semester ganjil laporan sampai dengan 15 Maret 2020/ Ministry of Religious Affairs, EMIS, odd semester data up to March 15th 2020  
 2020/2021 - Kementerian Agama, EMIS, data semester ganjil/ Ministry of Religious Affairs, EMIS, odd semester

**Tabel**  
**Table** 4.1.3**Jumlah Sekolah, Guru, dan Murid Sekolah Dasar (SD)  
di Bawah Kementerian Pendidikan dan Kebudayaan  
Menurut Kecamatan di Kabupaten Tana Toraja, 2019/2020  
dan 2020/2021****Number of Schools, Teachers, and Pupils in Primary Schools  
Under The Ministry of Education and Culture by Subdistrict  
in Tana Toraja Regency, 2019/2020 and 2020/2021**

Kecamatan Subdistrict	Sekolah/Schools					
	Negeri/Public		Swasta/Private		Jumlah/Total	
	2019/2020	2020/2021	2019/2020	2020/2021	2019/2020	2020/2021
(1)	(2)	(3)	(4)	(5)	(6)	(7)
Bongkaradeng	10	10	-	-	10	10
Simbuang	7	7	3	3	10	10
Rano	8	8	-	-	8	8
Mappak	8	8	3	3	11	11
Mengkendek	25	25	-	-	25	25
Gandangbatu Sillanan	15	15	-	-	15	15
Sangalla	6	6	-	-	6	6
Sangalla Selatan	9	9	-	-	9	9
Sangalla Utara	9	9	-	-	9	9
Makale	13	13	3	3	16	16
Makale Selatan	11	11	-	-	11	11
Makale Utara	8	8	-	-	8	8
Saluputti	9	9	-	-	9	9
Bittuang	19	19	-	-	19	19
Rembon	17	17	-	-	17	17
Masanda	8	8	-	-	8	8
Malimbong Balepe	9	9	-	-	9	9
Rantetayo	11	11	-	-	11	11
Kurra	8	8	1	1	9	9
<b>Tana Toraja</b>	<b>210</b>	<b>210</b>	<b>10</b>	<b>10</b>	<b>220</b>	<b>220</b>

Lanjutan Tabel/*Continued Table 4.1.3*

Kecamatan Subdistrict	Guru/Teachers					
	Negeri/Public		Swasta/Private		Jumlah/Total	
	2019/2020	2020/2021	2019/2020	2020/2021	2019/2020	2020/2021
(1)	(8)	(9)	(10)	(11)	(12)	(13)
Bongkaradeng	82	84	-	-	82	84
Simbuang	81	88	23	26	104	114
Rano	81	81	-	-	81	81
Mappak	94	91	22	22	116	113
Mengkendek	257	275	-	-	257	275
Gandangbatu Sillanan	167	178	-	-	167	178
Sangalla	58	65	-	-	58	65
Sangalla Selatan	71	72	-	-	71	72
Sangalla Utara	83	90	-	-	83	90
Makale	157	176	50	48	207	224
Makale Selatan	114	121	-	-	114	121
Makale Utara	83	86	-	-	83	86
Saluputti	83	87	-	-	83	87
Bittuang	158	166	-	-	158	166
Rembon	179	182	-	-	179	182
Masanda	84	86	-	-	84	86
Malimbong Balepe	104	109	-	-	104	109
Rantetayo	113	118	-	-	113	118
Kurra	69	72	6	-	75	72
<b>Tana Toraja</b>	<b>2 118</b>	<b>2 227</b>	<b>101</b>	<b>96</b>	<b>2 219</b>	<b>2 323</b>

Lanjutan Tabel/Continued Table 4.1.3

Kecamatan Subdistrict	Murid/Pupils					
	Negeri/Public		Swasta/Private		Jumlah/Total	
	2019/2020	2020/2021	2019/2020	2020/2021	2019/2020	2020/2021
(1)	(14)	(15)	(16)	(17)	(18)	(19)
Bongkaradeng	822	754	-	-	822	754
Simbuang	669	605	209	190	878	795
Rano	635	581	-	-	635	581
Mappak	576	543	154	152	730	695
Mengkendek	3 600	3 464	-	-	3 600	3 464
Gandangbatu Sillanan	2 112	2 098	-	-	2 112	2 098
Sangalla	729	711	-	-	729	711
Sangalla Selatan	1 007	962	-	-	1 007	962
Sangalla Utara	862	821	-	-	862	821
Makale	2 738	2 678	1 232	1 236	3 970	3 914
Makale Selatan	1 970	1 948	-	-	1 970	1 948
Makale Utara	1 355	1 299	-	-	1 355	1 299
Saluputti	1 244	1 191	-	-	1 244	1 191
Bittuang	2 194	2 154	-	-	2 194	2 154
Rembon	2 629	2 481	-	-	2 629	2 481
Masanda	866	822	-	-	866	822
Malimbong Balepe	1 124	1 062	-	-	1 124	1 062
Rantetayo	1 446	1 442	-	-	1 446	1 442
Kurra	949	900	62	70	1 011	970
<b>Tana Toraja</b>	<b>27 527</b>	<b>26 516</b>	<b>1 657</b>	<b>1 648</b>	<b>29 184</b>	<b>28 164</b>

Catatan/Note: <sup>1</sup> Jumlah guru termasuk kepala sekolah dan guru/The total of teachers including headmaster and teacher

Sumber/Source: Kementerian Pendidikan dan Kebudayaan, Sistem Data Pokok Pendidikan, Data Semester Ganjil/Ministry of Educations and Culture, Basic Education Data System, Odd Semester Data

**Tabel**  
**Table** 4.1.4

**Jumlah Sekolah, Guru, dan Murid Madrasah Ibtidaiyah (MI) di Bawah Kementerian Agama Menurut Kecamatan Menurut Kecamatan di Kabupaten Tana Toraja, 2019/2020 dan 2020/2021**

**Number of Schools, Teachers, and Pupils in Madrasah Ibtidaiyah (MI) Under The Ministry of Religious Affairs by Subdistrict in Tana Toraja Regency, 2019/2020 and 2020/2021**

Kecamatan Subdistrict	Sekolah/Schools					
	Negeri Public		Swasta Private		Jumlah Total	
	2019/2020	2020/2021	2019/2020	2020/2021	2019/2020	2020/2021
(1)	(2)	(3)	(4)	(5)	(6)	(7)
Bongkaradeng	-	-	-	-	-	-
Simbuang	-	-	-	-	-	-
Rano	1	1	-	-	1	1
Mappak	-	-	-	-	-	-
Mengkendek	1	1	1	1	2	2
Gandangbatu Sillanan	1	1	1	1	2	2
Sangalla	-	-	-	-	-	-
Sangalla Selatan	-	-	-	1	-	1
Sangalla Utara	-	-	-	-	-	-
Makale	1	1	1	1	2	2
Makale Selatan	-	-	-	-	-	-
Makale Utara	-	-	-	-	-	-
Saluputti	-	-	-	-	-	-
Bittuang	-	-	-	-	-	-
Rembon	-	-	1	1	1	1
Masanda	-	-	-	-	-	-
Malimbong Balepe	-	-	-	-	-	-
Rantetayo	-	-	1	-	1	-
Kurra	-	-	-	-	-	-
<b>Tana Toraja</b>	<b>4</b>	<b>4</b>	<b>5</b>	<b>5</b>	<b>9</b>	<b>9</b>



Lanjutan Tabel/Continued Table 4.1.4

Kecamatan Subdistrict	Guru <sup>1</sup> /Teachers <sup>1</sup>					
	Negeri Public		Swasta Private		Jumlah Total	
	2019/2020	2020/2021	2019/2020	2020/2021	2019/2020	2020/2021
(1)	(8)	(9)	(10)	(11)	(12)	(13)
Bongkaradeng	-	-	-	-	-	-
Simbuang	-	-	-	-	-	-
Rano	11	9	-	-	11	9
Mappak	-	-	-	-	-	-
Mengkendek	13	23	7	6	20	29
Gandangbatu Sillanan	22	23	12	14	34	37
Sangalla	-	-	-	-	-	-
Sangalla Selatan	-	-	-	7	-	7
Sangalla Utara	-	-	-	-	-	-
Makale	22	20	10	9	32	29
Makale Selatan	-	-	-	-	-	-
Makale Utara	-	-	-	-	-	-
Saluputti	-	-	-	-	-	-
Bittuang	-	-	-	-	-	-
Rembon	-	-	8	10	8	10
Masanda	-	-	-	-	-	-
Malimbong Balepe	-	-	-	-	-	-
Rantetayo	-	-	7	-	7	-
Kurra	-	-	-	-	-	-
<b>Tana Toraja</b>	<b>68</b>	<b>75</b>	<b>44</b>	<b>46</b>	<b>112</b>	<b>121</b>

Lanjutan Tabel/Continued Table 4.1.4

Kecamatan Subdistrict	Murid/Pupils					
	Negeri Public		Swasta Private		Jumlah Total	
	2019/2020	2020/2021	2019/2020	2020/2021	2019/2020	2020/2021
(1)	(14)	(15)	(16)	(17)	(18)	(19)
Bongkaradeng	-	-	-	-	-	-
Simbuang	-	-	-	-	-	-
Rano	121	121	-	-	121	121
Mappak	-	-	-	-	-	-
Mengkendek	118	108	17	35	135	143
Gandangbatu Sillanan	238	244	153	165	391	409
Sangalla	-	-	-	-	-	-
Sangalla Selatan	-	-	-	58	-	58
Sangalla Utara	-	-	-	-	-	-
Makale	415	404	98	119	513	523
Makale Selatan	-	-	-	-	-	-
Makale Utara	-	-	-	-	-	-
Saluputti	-	-	-	-	-	-
Bittuang	-	-	-	-	-	-
Rembon	-	-	123	124	123	124
Masanda	-	-	-	-	-	-
Malimbong Balepe	-	-	-	-	-	-
Rantetayo	-	-	55	-	55	-
Kurra	-	-	-	-	-	-
<b>Tana Toraja</b>	<b>892</b>	<b>877</b>	<b>446</b>	<b>501</b>	<b>1 338</b>	<b>1 378</b>

Catatan/Note: ...

Sumber/Source: 2019/2020 - Kementerian Agama, EMIS, data semester ganjil laporan sampai dengan 15 Maret 2020/ Ministry of Religious Affairs, EMIS, odd semester data up to March 15th 2020

2020/2021 - Kementerian Agama, EMIS, data semester ganjil/ Ministry of Religious Affairs, EMIS, odd semester

**Tabel**  
**Table** 4.1.5

**Jumlah Sekolah, Guru, dan Murid Sekolah Menengah Pertama (SMP) di Bawah Kementerian Pendidikan dan Kebudayaan Menurut Kecamatan di Kabupaten Tana Toraja, 2019/2020 dan 2020/2021**  
**Number of Schools, Teachers, and Pupils in Junior High Schools Under The Ministry of Education and Culture by Subdistrict in Tana Toraja Regency, 2019/2020 and 2020/2021**

Kecamatan Subdistrict	Sekolah/Schools					
	Negeri/Public		Swasta/Private		Jumlah/Total	
	2019/2020	2020/2021	2019/2020	2020/2021	2019/2020	2020/2021
(1)	(2)	(3)	(4)	(5)	(6)	(7)
Bongkaradeng	5	5	-	-	5	5
Simbuang	4	4	-	-	4	4
Rano	2	2	-	-	2	2
Mappak	5	5	-	-	5	5
Mengkendek	3	3	7	7	10	10
Gandangbatu Sillanan	6	6	2	2	8	8
Sangalla	2	2	1	1	3	3
Sangalla Selatan	3	3	-	-	3	3
Sangalla Utara	-	-	1	1	1	1
Makale	2	2	3	3	5	5
Makale Selatan	4	4	1	1	5	5
Makale Utara	2	2	1	1	3	3
Saluputti	2	2	-	-	2	2
Bittuang	5	5	-	-	5	5
Rembon	6	6	1	1	7	7
Masanda	2	2	-	-	2	2
Malimbong Balepe	5	5	-	-	5	5
Rantetayo	2	2	2	2	4	4
Kurra	3	3	-	-	3	3
<b>Tana Toraja</b>	<b>63</b>	<b>63</b>	<b>19</b>	<b>19</b>	<b>82</b>	<b>82</b>

Lanjutan Tabel/*Continued Table 4.1.5*

Kecamatan Subdistrict	Guru/Teachers					
	Negeri/Public		Swasta/Private		Jumlah/Total	
	2019/2020	2020/2021	2019/2020	2020/2021	2019/2020	2020/2021
(1)	(8)	(9)	(10)	(11)	(12)	(13)
Bongkaradeng	38	38	-	-	38	38
Simbuang	35	37	-	-	35	37
Rano	20	21	-	-	20	21
Mappak	35	40	-	-	35	40
Mengkendek	66	69	87	90	153	159
Gandangbatu Sillanan	109	109	24	29	133	138
Sangalla	37	41	16	16	53	57
Sangalla Selatan	34	35	-	-	34	35
Sangalla Utara	-	-	14	14	14	14
Makale	66	68	56	63	122	131
Makale Selatan	61	63	8	10	69	73
Makale Utara	43	48	7	7	50	55
Saluputti	37	37	-	-	37	37
Bittuang	57	58	-	-	57	58
Rembon	77	84	12	12	89	96
Masanda	22	22	-	-	22	22
Malimbong Balepe	55	56	-	-	55	56
Rantetayo	46	46	8	8	54	54
Kurra	37	41	-	-	37	41
<b>Tana Toraja</b>	<b>875</b>	<b>913</b>	<b>232</b>	<b>249</b>	<b>1 107</b>	<b>1 162</b>

Lanjutan Tabel/*Continued Table 4.1.5*

Kecamatan Subdistrict	Murid/ <i>Pupils</i>					
	Negeri/ <i>Public</i>		Swasta/ <i>Private</i>		Jumlah/ <i>Total</i>	
	2019/2020	2020/2021	2019/2020	2020/2021	2019/2020	2020/2021
(1)	(14)	(15)	(16)	(17)	(18)	(19)
Bongkaradeng	463	449	-	-	463	449
Simbuang	440	424	-	-	440	424
Rano	267	274	-	-	267	274
Mappak	406	380	-	-	406	380
Mengkendek	758	737	1 049	1 017	1 807	1 754
Gandangbatu Sillanan	1 076	995	272	233	1 348	1 228
Sangalla	548	544	259	226	807	770
Sangalla Selatan	412	405	-	-	412	405
Sangalla Utara	-	-	241	197	241	197
Makale	1 108	1 125	1 400	1 324	2 508	2 449
Makale Selatan	803	801	108	109	911	910
Makale Utara	709	711	30	28	739	739
Saluputti	604	572	-	-	604	572
Bittuang	1 148	1 114	-	-	1 148	1 114
Rembon	1 091	1 110	164	145	1 255	1 255
Masanda	412	377	-	-	412	377
Malimbong Balepe	565	558	-	-	565	558
Rantetayo	628	588	109	75	737	663
Kurra	440	479	-	-	440	479
<b>Tana Toraja</b>	<b>11 878</b>	<b>11 643</b>	<b>3 632</b>	<b>3 354</b>	<b>15 510</b>	<b>14 997</b>

Catatan/*Note*: <sup>1</sup> Jumlah guru termasuk kepala sekolah dan guru/*The total of teachers including headmaster and teacher*  
 Sumber/*Source*: Kementerian Pendidikan dan Kebudayaan, Sistem Data Pokok Pendidikan, Data Semester Ganjil/*Ministry of Educations and Culture, Basic Education Data System, Odd Semester Data*

**Tabel**  
**Table 4.1.6****Jumlah Sekolah, Guru, dan Murid Madrasah Tsanawiyah (MTs) di Bawah Kementerian Agama Menurut Kecamatan di Kabupaten Tana Toraja, 2019/2020 dan 2020/2021**  
**Number of Schools, Teachers, and Pupils in Madrasah Tsanawiyah (MTs) Under The Ministry of Religious Affairs by Subdistrict in Tana Toraja Regency, 2019/2020 and 2020/2021**

Kecamatan Subdistrict	Sekolah/Schools					
	Negeri Public		Swasta Private		Jumlah Total	
	2019/2020	2020/2021	2019/2020	2020/2021	2019/2020	2020/2021
(1)	(2)	(3)	(4)	(5)	(6)	(7)
Bongkaradeng	-	-	-	-	-	-
Simbuang	-	-	-	-	-	-
Rano	-	-	1	1	1	1
Mappak	-	-	-	-	-	-
Mengkendek	-	-	1	1	1	1
Gandangbatu Sillanan	1	1	1	1	2	2
Sangalla	-	-	-	-	-	-
Sangalla Selatan	-	-	-	-	-	-
Sangalla Utara	-	-	-	-	-	-
Makale	1	1	-	-	1	1
Makale Selatan	-	-	-	-	-	-
Makale Utara	-	-	-	-	-	-
Saluputti	-	-	-	-	-	-
Bittuang	-	-	-	-	-	-
Rembon	-	-	1	1	1	1
Masanda	-	-	-	-	-	-
Malimbong Balepe	-	-	-	-	-	-
Rantetayo	-	-	-	-	-	-
Kurra	-	-	-	-	-	-
<b>Tana Toraja</b>	<b>2</b>	<b>2</b>	<b>4</b>	<b>4</b>	<b>6</b>	<b>6</b>

Lanjutan Tabel/Continued Table 4.1.6

Kecamatan Subdistrict	Guru/Teachers					
	Negeri Public		Swasta Private		Jumlah Total	
	2019/2020	2020/2021	2019/2020	2020/2021	2019/2020	2020/2021
(1)	(8)	(9)	(10)	(11)	(12)	(13)
Bongkaradeng	-	-	-	-	-	-
Simbuang	-	-	-	-	-	-
Rano	-	-	11	8	11	8
Mappak	-	-	-	-	-	-
Mengkendek	-	-	12	10	12	10
Gandangbatu Sillanan	24	29	13	14	37	43
Sangalla	-	-	-	-	-	-
Sangalla Selatan	-	-	-	-	-	-
Sangalla Utara	-	-	-	-	-	-
Makale	36	26	-	-	36	26
Makale Selatan	-	-	-	-	-	-
Makale Utara	-	-	-	-	-	-
Saluputti	-	-	-	-	-	-
Bittuang	-	-	-	-	-	-
Rembon	-	-	13	8	13	8
Masanda	-	-	-	-	-	-
Malimbong Balepe	-	-	-	-	-	-
Rantetayo	-	-	-	-	-	-
Kurra	-	-	-	-	-	-
<b>Tana Toraja</b>	<b>60</b>	<b>55</b>	<b>49</b>	<b>40</b>	<b>109</b>	<b>95</b>

Lanjutan Tabel/Continued Table 4.1.6

Kecamatan Subdistrict	Murid/Pupils					
	Negeri Public		Swasta Private		Jumlah Total	
	2019/2020	2020/2021	2019/2020	2020/2021	2019/2020	2020/2021
(1)	(14)	(15)	(16)	(17)	(18)	(19)
Bongkaradeng	-	-	-	-	-	-
Simbuang	-	-	-	-	-	-
Rano	-	-	69	78	69	78
Mappak	-	-	-	-	-	-
Mengkendek	-	-	88	51	88	51
Gandangbatu Sillanan	233	208	161	155	394	363
Sangalla	-	-	-	-	-	-
Sangalla Selatan	-	-	-	-	-	-
Sangalla Utara	-	-	-	-	-	-
Makale	237	200	-	-	237	200
Makale Selatan	-	-	-	-	-	-
Makale Utara	-	-	-	-	-	-
Saluputti	-	-	-	-	-	-
Bittuang	-	-	-	-	-	-
Rembon	-	-	30	39	30	39
Masanda	-	-	-	-	-	-
Malimbong Balepe	-	-	-	-	-	-
Rantetayo	-	-	-	-	-	-
Kurra	-	-	-	-	-	-
<b>Tana Toraja</b>	<b>470</b>	<b>408</b>	<b>348</b>	<b>323</b>	<b>818</b>	<b>731</b>

Catatan/Note: ...

Sumber/Source: 2019/2020 - Kementerian Agama, EMIS, data semester ganjil laporan sampai dengan 15 Maret 2020/ Ministry of Religious Affairs, EMIS, odd semester data up to March 15th 2020

2020/2021 - Kementerian Agama, EMIS, data semester ganjil/ Ministry of Religious Affairs, EMIS, odd semester



**Tabel**  
**Table** 4.1.7

**Jumlah Sekolah, Guru, dan Murid Sekolah Menengah Atas (SMA) di Bawah Kementerian Pendidikan dan Kebudayaan Menurut Kecamatan di Kabupaten Tana Toraja, 2019/2020 dan 2020/2021**  
**Number of Schools, Teachers, and Pupils in Senior High Schools Under The Ministry of Education and Culture by Subdistrict in Tana Toraja Regency, 2019/2020 and 2020/2021**

Kecamatan Subdistrict	Sekolah/Schools					
	Negeri/Public		Swasta/Private		Jumlah/Total	
	2019/2020	2020/2021	2019/2020	2020/2021	2019/2020	2020/2021
(1)	(2)	(3)	(4)	(5)	(6)	(7)
Bongkaradeng	1	1	-	-	1	1
Simbuang	1	1	-	-	1	1
Rano	-	-	-	-	-	-
Mappak	1	1	1	1	2	2
Mengkendek	1	1	1	1	2	2
Gandangbatu Sillanan	1	1	1	1	2	2
Sangalla	1	1	-	-	1	1
Sangalla Selatan	-	-	-	-	-	-
Sangalla Utara	-	-	-	-	-	-
Makale	3	3	2	2	5	5
Makale Selatan	-	-	-	-	-	-
Makale Utara	-	-	-	-	-	-
Saluputti	1	1	-	-	1	1
Bittuang	1	1	-	-	1	1
Rembon	-	-	-	-	-	-
Masanda	1	1	-	-	1	1
Malimbong Balepe	-	-	-	-	-	-
Rantetayo	1	1	-	-	1	1
Kurra	-	-	-	-	-	-
<b>Tana Toraja</b>	<b>13</b>	<b>13</b>	<b>5</b>	<b>5</b>	<b>18</b>	<b>18</b>

Lanjutan Tabel/*Continued Table 4.1.7*

Kecamatan Subdistrict	Guru/Teachers					
	Negeri/Public		Swasta/Private		Jumlah/Total	
	2019/2020	2020/2021	2019/2020	2020/2021	2019/2020	2020/2021
(1)	(8)	(9)	(10)	(11)	(12)	(13)
Bongkaradeng	20	19	-	-	20	19
Simbuang	8	7	-	-	8	7
Rano	-	-	-	-	-	-
Mappak	10	10	9	8	19	18
Mengkendek	42	44	15	16	57	60
Gandangbatu Sillanan	39	42	8	8	47	50
Sangalla	35	35	-	-	35	35
Sangalla Selatan	-	-	-	-	-	-
Sangalla Utara	-	-	-	-	-	-
Makale	132	140	43	45	175	185
Makale Selatan	-	-	-	-	-	-
Makale Utara	-	-	-	-	-	-
Saluputti	30	32	-	-	30	32
Bittuang	9	10	-	-	9	10
Rembon	-	-	-	-	-	-
Masanda	15	16	-	-	15	16
Malimbong Balepe	-	-	-	-	-	-
Rantetayo	20	19	-	-	20	19
Kurra	-	-	-	-	-	-
<b>Tana Toraja</b>	<b>360</b>	<b>374</b>	<b>75</b>	<b>77</b>	<b>435</b>	<b>451</b>

Lanjutan Tabel/Continued Table 4.1.7

Kecamatan Subdistrict	Murid/Pupils					
	Negeri/Public		Swasta/Private		Jumlah/Total	
	2019/2020	2020/2021	2019/2020	2020/2021	2019/2020	2020/2021
(1)	(14)	(15)	(16)	(17)	(18)	(19)
Bongkaradeng	213	232	-	-	213	232
Simbuang	98	105	-	-	98	105
Rano	-	-	-	-	-	-
Mappak	162	164	124	121	286	285
Mengkendek	780	833	154	155	934	988
Gandangbatu Sillanan	593	670	138	119	731	789
Sangalla	747	750	-	-	747	750
Sangalla Selatan	-	-	-	-	-	-
Sangalla Utara	-	-	-	-	-	-
Makale	2 320	2 440	1 440	1 394	3 760	3 834
Makale Selatan	-	-	-	-	-	-
Makale Utara	-	-	-	-	-	-
Saluputti	569	604	-	-	569	604
Bittuang	102	101	-	-	102	101
Rembon	-	-	-	-	-	-
Masanda	230	249	-	-	230	249
Malimbong Balepe	-	-	-	-	-	-
Rantetayo	358	373	-	-	358	373
Kurra	-	-	-	-	-	-
<b>Tana Toraja</b>	<b>6 172</b>	<b>6 521</b>	<b>1 856</b>	<b>1 789</b>	<b>8 028</b>	<b>8 310</b>

Catatan/Note: <sup>1</sup> Jumlah guru termasuk kepala sekolah dan guru/The total of teachers including headmaster and teacher

Sumber/Source: Kementerian Pendidikan dan Kebudayaan, Data Semester Ganjil/Ministry of Educations and Culture, Odd Semester Data

**Tabel**  
**Table 4.1.8**

**Jumlah Sekolah, Guru, dan Murid Sekolah Menengah Kejuruan (SMK) di Bawah Kementerian Pendidikan dan Kebudayaan Menurut Kecamatan di Kabupaten Tana Toraja, 2019/2020 dan 2020/2021**  
***Number of Schools, Teachers, and Pupils in Vocational High Schools Under The Ministry of Education and Culture by Subdistrict in Tana Toraja Regency, 2019/2020 and 2020/2021***

Kecamatan Subdistrict	Sekolah/Schools					
	Negeri/Public		Swasta/Private		Jumlah/Total	
	2019/2020	2020/2021	2019/2020	2020/2021	2019/2020	2020/2021
(1)	(2)	(3)	(4)	(5)	(6)	(7)
Bongkaradeng	-	-	-	-	-	-
Simbuang	-	-	-	-	-	-
Rano	-	-	-	-	-	-
Mappak	-	-	-	-	-	-
Mengkendek	-	-	3	3	3	3
Gandangbatu Sillanan	1	1	4	3	5	4
Sanggalla	-	-	2	2	2	2
Sanggalla Selatan	-	-	-	-	-	-
Sanggalla Utara	-	-	-	-	-	-
Makale	-	-	7	6	7	6
Makale Selatan	1	1	1	1	2	2
Makale Utara	1	1	4	4	5	5
Saluputti	1	1	1	1	2	2
Bittuang	-	-	1	1	1	1
Rembon	-	-	-	-	-	-
Masanda	-	-	-	-	-	-
Malimbong Balepe	-	-	-	-	-	-
Rantetayo	-	-	2	2	2	2
Kurra	-	-	-	-	-	-
<b>Tana Toraja</b>	<b>4</b>	<b>4</b>	<b>25</b>	<b>23</b>	<b>29</b>	<b>27</b>

Lanjutan Tabel/Continued Table 4.1.8

Kecamatan Subdistrict	Guru/Teachers					
	Negeri/Public		Swasta/Private		Jumlah/Total	
	2019/2020	2020/2021	2019/2020	2020/2021	2019/2020	2020/2021
(1)	(8)	(9)	(10)	(11)	(12)	(13)
Bongkaradeng	-	-	-	-	-	-
Simbuang	-	-	-	-	-	-
Rano	-	-	-	-	-	-
Mappak	-	-	-	-	-	-
Mengkendek	-	-	46	58	46	58
Gandangbatu Sillanan	25	25	30	26	55	51
Sangalla	-	-	20	21	20	21
Sangalla Selatan	-	-	-	-	-	-
Sangalla Utara	-	-	-	-	-	-
Makale	-	-	99	96	99	96
Makale Selatan	20	19	19	18	39	37
Makale Utara	82	82	39	43	121	125
Saluputti	41	40	9	8	50	48
Bittuang	-	-	19	17	19	17
Rembon	-	-	-	-	-	-
Masanda	-	-	-	-	-	-
Malimbong Balepe	-	-	-	-	-	-
Rantetayo	-	-	28	36	28	36
Kurra	-	-	-	-	-	-
<b>Tana Toraja</b>	<b>168</b>	<b>166</b>	<b>309</b>	<b>323</b>	<b>477</b>	<b>489</b>

Lanjutan Tabel/*Continued Table* 4.1.8

Kecamatan Subdistrict	Murid/Pupils					
	Negeri/Public		Swasta/Private		Jumlah/Total	
	2019/2020	2020/2021	2019/2020	2020/2021	2019/2020	2020/2021
(1)	(14)	(15)	(16)	(17)	(18)	(19)
Bongkaradeng	-	-	-	-	-	-
Simbuang	-	-	-	-	-	-
Rano	-	-	-	-	-	-
Mappak	-	-	-	-	-	-
Mengkendek	-	-	688	745	688	745
Gandangbatu Sillanan	350	359	198	170	548	529
Sangalla	-	-	260	304	260	304
Sangalla Selatan	-	-	-	-	-	-
Sangalla Utara	-	-	-	-	-	-
Makale	-	-	1 718	1 859	1 718	1 859
Makale Selatan	416	465	166	154	582	619
Makale Utara	1 405	1 349	392	311	1 797	1 660
Saluputti	654	691	140	79	794	770
Bittuang	-	-	422	469	422	469
Rembon	-	-	-	-	-	-
Masanda	-	-	-	-	-	-
Malimbong Balepe	-	-	-	-	-	-
Rantetayo	-	-	603	660	603	660
Kurra	-	-	-	-	-	-
<b>Tana Toraja</b>	<b>2 825</b>	<b>2 864</b>	<b>4 587</b>	<b>4 751</b>	<b>7 412</b>	<b>7 615</b>

Catatan/Note: <sup>1</sup> Jumlah guru termasuk kepala sekolah dan guru/*The total of teachers including headmaster and teacher*

Sumber/Source: Kementerian Pendidikan dan Kebudayaan, Data Semester Ganjil/*Ministry of Educations and Culture, Odd Semester Data*

**Tabel**  
**Table** 4.1.9

**Jumlah Sekolah, Guru, dan Murid Madrasah Aliyah (MA)  
di Bawah Kementerian Agama Menurut Kecamatan di  
Kabupaten Tana Toraja, 2019/2020 dan 2020/2021**  
*Number of Schools, Teachers, and Pupils in Madrasah Aliyah  
(MA) Under the Ministry of Religious Affairs by Subdistrict in  
Tana Toraja Regency, 2019/2020 and 2020/2021*

Kecamatan Subdistrict	Sekolah/Schools					
	Negeri/Public		Swasta/Private		Jumlah/Total	
	2019/2020	2020/2021	2019/2020	2020/2021	2019/2020	2020/2021
(1)	(2)	(3)	(4)	(5)	(6)	(7)
Bongkaradeng	-	-	-	-	-	-
Simbuang	-	-	-	-	-	-
Rano	-	-	-	-	-	-
Mappak	-	-	-	-	-	-
Mengkendek	-	-	2	2	2	2
Gandangbatu Sillanan	-	-	1	1	1	1
Sangalla	-	-	-	-	-	-
Sangalla Selatan	-	-	-	-	-	-
Sangalla Utara	-	-	-	-	-	-
Makale	1	1	-	-	1	1
Makale Selatan	-	-	-	-	-	-
Makale Utara	-	-	-	-	-	-
Saluputti	-	-	-	-	-	-
Bittuang	-	-	-	-	-	-
Rembon	-	-	-	-	-	-
Masanda	-	-	-	-	-	-
Malimbong Balepe	-	-	-	-	-	-
Rantetayo	-	-	-	-	-	-
Kurra	-	-	-	-	-	-
<b>Tana Toraja</b>	<b>1</b>	<b>1</b>	<b>3</b>	<b>3</b>	<b>4</b>	<b>4</b>

Lanjutan Tabel/*Continued Table 4.1.9*

Kecamatan Subdistrict	Guru/Teachers					
	Negeri/Public		Swasta/Private		Jumlah/Total	
	2019/2020	2020/2021	2019/2020	2020/2021	2019/2020	2020/2021
(1)	(8)	(9)	(10)	(11)	(12)	(13)
Bongkaradeng	-	-	-	-	-	-
Simbuang	-	-	-	-	-	-
Rano	-	-	-	-	-	-
Mappak	-	-	-	-	-	-
Mengkendek	-	-	18	19	18	19
Gandangbatu Sillanan	-	-	10	10	10	10
Sanggalla	-	-	-	-	-	-
Sanggalla Selatan	-	-	-	-	-	-
Sanggalla Utara	-	-	-	-	-	-
Makale	24	45	-	-	24	45
Makale Selatan	-	-	-	-	-	-
Makale Utara	-	-	-	-	-	-
Saluputti	-	-	-	-	-	-
Bittuang	-	-	-	-	-	-
Rembon	-	-	-	-	-	-
Masanda	-	-	-	-	-	-
Malimbong Balepe	-	-	-	-	-	-
Rantetayo	-	-	-	-	-	-
Kurra	-	-	-	-	-	-
<b>Tana Toraja</b>	<b>24</b>	<b>45</b>	<b>28</b>	<b>29</b>	<b>52</b>	<b>74</b>



Lanjutan Tabel/*Continued Table 4.1.9*

Kecamatan Subdistrict	Murid/Pupils					
	Negeri/ <i>Public</i>		Swasta/ <i>Private</i>		Jumlah/ <i>Total</i>	
	2019/2020	2020/2021	2019/2020	2020/2021	2019/2020	2020/2021
(1)	(14)	(15)	(16)	(17)	(18)	(19)
Bongkaradeng	-	-	-	-	-	-
Simbuang	-	-	-	-	-	-
Rano	-	-	-	-	-	-
Mappak	-	-	-	-	-	-
Mengkendek	-	-	120	97	120	97
Gandangbatu Sillanan	-	-	67	77	67	77
Sangalla	-	-	-	-	-	-
Sangalla Selatan	-	-	-	-	-	-
Sangalla Utara	-	-	-	-	-	-
Makale	241	234	-	-	241	234
Makale Selatan	-	-	-	-	-	-
Makale Utara	-	-	-	-	-	-
Saluputti	-	-	-	-	-	-
Bittuang	-	-	-	-	-	-
Rembon	-	-	-	-	-	-
Masanda	-	-	-	-	-	-
Malimbong Balepe	-	-	-	-	-	-
Rantetayo	-	-	-	-	-	-
Kurra	-	-	-	-	-	-
<b>Tana Toraja</b>	<b>241</b>	<b>234</b>	<b>187</b>	<b>174</b>	<b>428</b>	<b>408</b>

Catatan/*Note*: ...Sumber/*Source*: 2019/2020 - Kementerian Agama, EMIS, data semester ganjil laporan sampai dengan 15 Maret 2020/ *Ministry of Religious Affairs, EMIS, odd semester data up to March 15th 2020*2020/2021 - Kementerian Agama, EMIS, data semester ganjil/ *Ministry of Religious Affairs, EMIS, odd semester*

**Tabel**  
**Table** 4.1.10

**Jumlah Desa<sup>1</sup>/Kelurahan yang Memiliki Fasilitas Sekolah Menurut Kecamatan dan Tingkat Pendidikan di Kabupaten Tana Toraja, 2018 – 2020**  
**Number of Villages<sup>1</sup> Having Educational Facilities by Subdistrict and Educational Level in Tana Toraja Regency, 2018– 2020**

Kecamatan Subdistrict	SD Primary School		
	2018	2019	2020
(1)	(2)	(3)	(4)
Bongkaradeng	6	6	6
Simbuang	6	6	6
Rano	5	5	5
Mappak	6	6	6
Mengkendek	16	16	16
Gandangbatu Sillanan	11	11	11
Sangalla	5	5	5
Sangalla Selatan	5	5	5
Sangalla Utara	6	6	6
Makale	12	12	12
Makale Selatan	8	8	8
Makale Utara	5	5	5
Saluputti	9	9	9
Bittuang	14	14	14
Rembon	13	13	13
Masanda	7	7	7
Malimbong Balepe	6	6	6
Rantetayo	5	5	5
Kurra	6	6	6
<b>Tana Toraja</b>	<b>151</b>	<b>151</b>	<b>151</b>

Lanjutan Tabel/*Continued Table 4.1.10*

Kecamatan Subdistrict	SMP Junior High School		
	2018	2019	2020
(1)	(5)	(6)	(7)
Bongkaradeng	5	5	5
Simbuang	4	4	4
Rano	3	3	3
Mappak	6	6	6
Mengkendek	9	9	9
Gandangbatu Sillanan	8	8	8
Sangalla	3	3	3
Sangalla Selatan	3	3	3
Sangalla Utara	1	1	1
Makale	4	4	4
Makale Selatan	5	5	5
Makale Utara	3	3	3
Saluputti	2	2	2
Bittuang	5	5	5
Rembon	6	6	6
Masanda	2	2	2
Malimbong Balepe	3	3	3
Rantetayo	3	3	3
Kurra	3	3	3
<b>Tana Toraja</b>	<b>78</b>	<b>78</b>	<b>78</b>

Lanjutan Tabel/*Continued Table* 4.1.10

Kecamatan <i>Subdistrict</i>	SMA <i>Senior High School</i>		
	2018	2019	2020
(1)	(8)	(9)	(10)
Bongkaradeng	1	1	1
Simbuang	1	1	1
Rano	-	-	-
Mappak	2	2	2
Mengkendek	2	3	3
Gandangbatu Sillanan	3	3	3
Sangalla	1	1	1
Sangalla Selatan	-	-	-
Sangalla Utara	-	-	-
Makale	3	3	3
Makale Selatan	-	-	-
Makale Utara	-	-	-
Saluputti	1	1	1
Bittuang	1	1	1
Rembon	-	-	-
Masanda	1	1	1
Malimbong Balepe	-	-	-
Rantetayo	1	1	1
Kurra	-	-	-
<b>Tana Toraja</b>	<b>17</b>	<b>18</b>	<b>18</b>

Lanjutan Tabel/*Continued Table* 4.1.10

Kecamatan <i>Subdistrict</i>	SMK <i>Vocational School</i>		
	2018	2019	2020
(1)	(11)	(12)	(13)
Bongkaradeng	-	-	-
Simbuang	-	-	-
Rano	-	-	-
Mappak	-	-	-
Mengkendek	3	2	2
Gandangbatu Sillanan	3	3	3
Sangalla	1	1	1
Sangalla Selatan	1	1	1
Sangalla Utara	-	-	-
Makale	4	4	4
Makale Selatan	1	1	1
Makale Utara	3	3	3
Saluputti	3	3	3
Bittuang	1	1	1
Rembon	1	-	-
Masanda	-	-	-
Malimbong Balepe	-	-	-
Rantetayo	1	2	3
Kurra	-	-	-
<b>Tana Toraja</b>	<b>22</b>	<b>21</b>	<b>22</b>

Lanjutan Tabel/*Continued Table* 4.1.10

Kecamatan <i>Subdistrict</i>	Perguruan Tinggi <i>University</i>		
	2018	2019	2020
(1)	(14)	(15)	(16)
Bongkaradeng	-	-	-
Simbuang	-	-	-
Rano	-	-	-
Mappak	-	-	-
Mengkendek	1	1	1
Gandangbatu Sillanan	-	-	-
Sangalla	-	-	-
Sangalla Selatan	-	-	-
Sangalla Utara	-	-	-
Makale	3	2	3
Makale Selatan	-	-	-
Makale Utara	1	-	-
Saluputti	-	-	-
Bittuang	-	-	-
Rembon	-	-	-
Masanda	-	-	-
Malimbong Balepe	-	-	-
Rantetayo	-	-	-
Kurra	-	-	-
<b>Tana Toraja</b>	<b>5</b>	<b>3</b>	<b>4</b>

Catatan/*Note*: <sup>1</sup> Desa pada tabel ini termasuk Unit Permukiman Transmigrasi (UPT) yang masih dibina oleh kementerian terkait dan nagari di Kabupaten/Kota Sumatera Barat/*Villages in this table include Transmigration Settlement Unit which is still fostered by the relevant ministries and the nagari in the Province of Sumatera Barat*

Sumber/*Source*: BPS, Pendataan Potensi Desa (Podes) / *BPS—Statistics Indonesia, Village Potential Data Collection*

**Tabel**  
**Table** 4.1.11

**Angka Partisipasi Murni (APM) dan Angka Partisipasi Kasar (APK) Menurut Jenjang Pendidikan di Kabupaten Tana Toraja, 2019 dan 2020**  
**Net Participation Rates and Gross Participation Rates by Educational Level in Tana Toraja Regency, 2019 and 2020**

Jenjang Pendidikan Educational Level	Angka Partisipasi Murni (APM) Net Participation Rates		Angka Partisipasi Kasar (APK) Gross Participation Rates	
	2019	2020	2019	2020
(1)	(2)	(3)	(4)	(5)
SD/MI Elementary School	98.49	98,34	109.48	107,99
SMP/MTs Junior High School	81.85	81,83	105.91	106,13
SMA/SMK/MA Senior High School	51.58	51,44	73.91	74,77

Catatan/Note: ...

Sumber/Source: BPS, Survei Sosial Ekonomi Nasional (Susenas)/BPS-Statistics Indonesia, National Socioeconomic Survey

**Tabel**  
**Table** 4.1.12**Persentase Penduduk Berumur 15 Tahun ke Atas yang Melek Huruf Menurut Kelompok Umur di Kabupaten Tana Toraja, 2020 dan 2020**  
**Percentage of Literate People Aged 15 Years and Over by Age Group in Tana Toraja Regency, 2020 and 2020**

<b>Kelompok Umur</b> <b>Age Group</b>	<b>2019</b>	<b>2020</b>
(1)	(2)	(3)
15–19	100.0	100.0
20–24	99.2	100.0
25–29	100.0	100.0
30–34	97.3	97.3
35–39	99.1	97.5
40–44	97.2	88.8
45–49	90.6	90.3
50+	79.3	77.1
<b>Jumlah/Total</b>	<b>92.1</b>	<b>90.3</b>
<b>15–24</b>	<b>99.66</b>	<b>100.0</b>
<b>15–44</b>	<b>98.9</b>	<b>97.5</b>
<b>15+</b>	<b>92.13</b>	<b>90.3</b>
<b>45+</b>	<b>81.7</b>	<b>80.0</b>

Catatan/Note: ...

Sumber/Source: BPS, Survei Sosial Ekonomi Nasional (Susenas)/BPS-Statistics Indonesia, National Socioeconomic Survey



**Tabel** 4.1.13 **Angka Partisipasi Sekolah (APS) Menurut Jenjang Pendidikan di Kabupaten Tana Toraja, 2019 dan 2020**  
**Table** **School Participation Rates by Educational Level in Tana Toraja Regency, 2019 and 2020**

Jenjang Pendidikan Educational Level	2019	2020
(1)	(2)	(3)
SD/MI Elementary School	99,73	99,83
SMP/MTs Junior High School	96,22	96,02
SMA/SMK/MA Senior High School	78,41	77,95

Catatan/Note: ...

Sumber/Source: BPS, Survei Sosial Ekonomi Nasional (Susenas)/BPS-Statistics Indonesia, National Socioeconomic Survey

## 4.2 KESEHATAN HEALTH

**Tabel** 4.2.1 **Jumlah Desa<sup>1</sup>/Kelurahan Yang Memiliki Sarana Kesehatan Menurut Kecamatan di Kabupaten Tana Toraja, 2018 – 2020**  
**Number of Villages<sup>1</sup> Having Health Facilities by Subdistrict in Tana Toraja Regency, 2018 – 2020**

Kecamatan Subdistrict	Rumah Sakit Hospital		
	2018	2019	2020
(1)	(2)	(3)	(4)
Bongkaradeng	-	-	-
Simbuang	-	-	-
Rano	-	-	-
Mappak	-	-	-
Mengkendek	-	-	-
Gandangbatu Sillanan	-	-	-
Sangalla	-	-	-
Sangalla Selatan	-	-	-
Sangalla Utara	-	-	-
Makale	1	1	2
Makale Selatan	-	-	-
Makale Utara	1	1	1
Saluputti	-	-	-
Bittuang	-	-	-
Rembon	-	-	-
Masanda	-	-	-
Malimbong Balepe	-	-	-
Rantetayo	-	-	-
Kurra	-	-	-
<b>Tana Toraja</b>	<b>2</b>	<b>2</b>	<b>3</b>

Lanjutan Tabel/*Continued Table* 4.2.1

Kecamatan <i>Subdistrict</i>	Rumah Sakit Bersalin <i>Maternity Hospital</i>		
	2018	2019	2020
(1)	(5)	(6)	(7)
Bongkaradeng	-	-	-
Simbuang	-	-	-
Rano	-	-	-
Mappak	-	-	-
Mengkendek	-	-	-
Gandangbatu Sillanan	-	-	-
Sangalla	-	-	-
Sangalla Selatan	-	-	-
Sangalla Utara	-	-	-
Makale	-	-	-
Makale Selatan	-	-	-
Makale Utara	-	-	-
Saluputti	-	-	-
Bittuang	-	-	-
Rembon	-	-	-
Masanda	-	-	-
Malimbong Balepe	-	-	-
Rantetayo	-	-	-
Kurra	-	-	-
<b>Tana Toraja</b>	-	-	-

Lanjutan Tabel/*Continued Table* 4.2.1

Kecamatan <i>Subdistrict</i>	Poliklinik <i>Polyclinic</i>		
	2-18	2-19	2-2-
(1)	(8)	(9)	(1-)
Bongkaradeng	-	-	-
Simbuang	-	-	-
Rano	-	-	-
Mappak	-	-	-
Mengkendek	-	1	1
Gandangbatu Sillanan	-	-	-
Sangalla	-	-	-
Sangalla Selatan	-	-	-
Sangalla Utara	-	-	-
Makale	1	-	-
Makale Selatan	-	-	-
Makale Utara	-	-	-
Saluputti	-	-	-
Bittuang	-	-	-
Rembon	-	-	-
Masanda	-	-	-
Malimbong Balepe	-	-	-
Rantetayo	-	-	-
Kurra	-	-	-
<b>Tana Toraja</b>	<b>1</b>	<b>1</b>	<b>1</b>

Lanjutan Tabel/Continued Table 4.2.1

Kecamatan Subdistrict	Puskesmas Public Health Center		
	2018	2019	2020
(1)	(11)	(12)	(13)
Bongkaradeng	1	1	1
Simbuang	1	1	1
Rano	1	1	1
Mappak	1	1	1
Mengkendek	1	1	2
Gandangbatu Sillanan	2	2	2
Sanggalla	2	1	1
Sanggalla Selatan	1	-	2
Sanggalla Utara	1	1	1
Makale	1	1	1
Makale Selatan	1	1	1
Makale Utara	1	1	1
Saluputti	1	1	1
Bittuang	1	1	1
Rembon	1	1	1
Masanda	1	1	1
Malimbong Balepe	1	1	1
Rantetayo	2	2	2
Kurra	1	1	1
<b>Tana Toraja</b>	<b>22</b>	<b>20</b>	<b>23</b>

Lanjutan Tabel/*Continued Table* 4.2.1

Kecamatan <i>Subdistrict</i>	Puskesmas Pembantu <i>Subsidiary of Public Health Center</i>		
	2018	2019	2020
(1)	(14)	(15)	(16)
Bongkaradeng	5	3	-
Simbuang	3	3	3
Rano	-	1	-
Mappak	1	3	4
Mengkendek	4	4	3
Gandangbatu Sillanan	5	5	5
Sangalla	-	-	-
Sangalla Selatan	-	-	-
Sangalla Utara	-	-	-
Makale	-	-	1
Makale Selatan	1	2	2
Makale Utara	3	2	3
Saluputti	1	1	1
Bittuang	4	3	2
Rembon	2	1	1
Masanda	1	-	1
Malimbong Balepe	-	1	1
Rantetayo	-	-	-
Kurra	1	2	2
<b>Tana Toraja</b>	<b>31</b>	<b>31</b>	<b>29</b>

Lanjutan Tabel/Continued Table 4.2.1

Kecamatan Subdistrict	Apotek Pharmacy		
	2018	2019	2020
(1)	(17)	(18)	(19)
Bongkaradeng	-	-	-
Simbuang	-	-	-
Rano	-	-	-
Mappak	-	-	-
Mengkendek	1	1	1
Gandangbatu Sillanan	-	-	-
Sanggalla	-	-	-
Sanggalla Selatan	-	-	-
Sanggalla Utara	-	-	-
Makale	4	6	6
Makale Selatan	-	-	-
Makale Utara	2	2	2
Saluputti	-	-	-
Bittuang	1	1	-
Rembon	-	-	1
Masanda	-	-	-
Malimbong Balepe	-	-	-
Rantetayo	-	-	1
Kurra	-	-	-
<b>Tana Toraja</b>	<b>8</b>	<b>10</b>	<b>11</b>

Catatan/Note: <sup>1</sup> Desa pada tabel ini termasuk Unit Permukiman Transmigrasi (UPT) yang masih dibina oleh kementerian terkait dan nagari di Kabupaten/Kota Sumatera Barat/Villages in this table include Transmigration Settlement Unit which is still fostered by the relevant ministries and the nagari in the Province of Sumatera Barat

Sumber/Source: BPS, Pendataan Potensi Desa (Podes)/BPS-Statistics Indonesia, Village Potential Data Collecting

**Tabel**  
**Table** 4.2.2**Jumlah Tenaga Kesehatan Menurut Kecamatan di  
Kabupaten Tana Toraja, 2020**  
*Number of Medical Personnel by Subdistrict in Tana Toraja  
Regency in Tana Toraja Regency, 2020*

Kecamatan Subdistrict	Dokter Doctor	Perawat Nurse	Bidan Midwife	Tenaga Kefarmasian Pharma- ceutical	Tenaga Gizi Nutritionist
(1)	(2)	(3)	(4)	(5)	(6)
Bongkaradeng	2	10	8	1	-
Simbuang	1	2	7	1	-
Rano	1	2	7	1	-
Mappak	-	4	5	1	1
Mengkendek	3	13	22	2	2
Gandangbatu Sillanan	2	10	16	2	2
Sangalla	1	6	12	1	-
Sangalla Selatan	2	2	8	1	-
Sangalla Utara	1	5	10	1	1
Makale	3	21	21	1	1
Makale Selatan	2	7	12	1	-
Makale Utara	2	9	11	1	2
Saluputti	2	3	10	2	1
Bittuang	2	5	17	1	1
Rembon	3	3	11	1	1
Masanda	1	4	6	1	-
Malimbong Balepe	2	4	9	2	1
Rantetayo	3	9	13	2	1
Kurra	2	4	8	1	-
<b>Tana Toraja</b>	<b>35</b>	<b>123</b>	<b>213</b>	<b>24</b>	<b>14</b>

Catatan/Note: ...

Sumber/Source: Dinas Kesehatan Kabupaten Tana Toraja/ Health Service of Tana Toraja



**Tabel**  
**Table** 4.2.3

**Persentase Penduduk yang Mempunyai Keluhan Kesehatan Selama Sebulan Terakhir Menurut Kecamatan di Kabupaten Tana Toraja, 2016 – 2020**  
*Percentage of People Who Had Health Complaint During a Month Prior to The Survey Subdistrict in Tana Toraja Regency in Tana Toraja Regency, 2016 – 2020*

Kecamatan Subdistrict	2016	2017	2018	2019	2020
(1)	(2)	(3)	(4)	(5)	(6)
Bongkaradeng	...	...	...	...	...
Simbuang	...	...	...	...	...
Rano	...	...	...	...	...
Mappak	...	...	...	...	...
Mengkendek	...	...	...	...	...
Gandangbatu Sillanan	...	...	...	...	...
Sangalla	...	...	...	...	...
Sangalla Selatan	...	...	...	...	...
Sangalla Utara	...	...	...	...	...
Makale	...	...	...	...	...
Makale Selatan	...	...	...	...	...
Makale Utara	...	...	...	...	...
Saluputti	...	...	...	...	...
Bittuang	...	...	...	...	...
Rembon	...	...	...	...	...
Masanda	...	...	...	...	...
Malimbong Balepe	...	...	...	...	...
Rantetayo	...	...	...	...	...
Kurra	...	...	...	...	...
<b>Tana Toraja</b>	<b>23,76</b>	<b>17,57</b>	<b>21,48</b>	<b>19,93</b>	<b>20,44</b>

Catatan/Note: ...

Sumber/Source: BPS, Survei Sosial Ekonomi Nasional (Susenas)/BPS-Statistics Indonesia, National Socioeconomic Survey

**Tabel**  
**Table** 4.2.4

**Jumlah Rumah Sakit Umum, Rumah Sakit Khusus, Rumah Sakit/Rumah Bersalin, Puskesmas, Klinik/Balai Kesehatan, Posyandu, dan Polindes Menurut Kecamatan di Kabupaten Tana Toraja, 2019 dan 2020**  
***Number of General Hospital, Special Hospital, Maternity Hospital and Public Health Center, Medical Clinic, Integrated Service Post, Village maternity Cottage by Subdistrict in Tana Toraja Regency, 2019 and 2020***

Kecamatan Subdistrict	Rumah Sakit Umum General Hospital		Rumah Sakit Khusus Special Hospital	
	2019	2020	2019	2020
(1)	(2)	(3)	(4)	(5)
Bongkaradeng	-	-	-	-
Simbuang	-	-	-	-
Rano	-	-	-	-
Mappak	-	-	-	-
Mengkendek	-	-	-	-
Gandangbatu Sillanan	-	-	-	-
Sangalla	-	-	-	-
Sangalla Selatan	-	-	-	-
Sangalla Utara	-	-	-	-
Makale	2	2	-	-
Makale Selatan	-	-	-	-
Makale Utara	1	1	-	-
Saluputti	-	-	-	-
Bittuang	-	-	-	-
Rembon	-	-	-	-
Masanda	-	-	-	-
Malimbong Balepe	-	-	-	-
Rantetayo	-	-	-	-
Kurra	-	-	-	-
<b>Tana Toraja</b>	<b>3</b>	<b>3</b>	<b>0</b>	<b>0</b>

Lanjutan Tabel/*Continued Table 4.2.4*

Kecamatan Subdistrict	Rumah Sakit Bersalin/ Rumah Bersalin Maternity Hospital		Puskesmas Public Health Center	
	2019	2020	2019	2020
(1)	(6)	(7)	(8)	(9)
Bonggakaradeng	-	-	1	1
Simbuang	-	-	1	1
Rano	-	-	1	1
Mappak	-	-	1	1
Mengkendek	-	-	1	2
Gandangbatu Sillanan	-	-	2	2
Sanggalla	-	-	1	1
Sanggalla Selatan	-	-	1	1
Sanggalla Utara	-	-	1	1
Makale	1	1	1	1
Makale Selatan	-	-	1	1
Makale Utara	-	-	1	1
Saluputti	-	-	1	1
Bittuang	-	-	1	1
Rembon	-	-	1	1
Masanda	-	-	1	1
Malimbong Balepe	-	-	1	1
Rantetayo	-	-	2	2
Kurra	-	-	1	1
<b>Tana Toraja</b>	<b>1</b>	<b>1</b>	<b>21</b>	<b>22</b>

Lanjutan Tabel/Continued Table 4.2.4

Kecamatan Subdistrict	Klinik/Balai Kesehatan Medical Clinic		Posyandu Integrated Service Post		Polindes Village Maternity Cottage	
	2019	2020	2019	2020	2019	2020
(1)	(10)	(11)	(12)	(13)	(14)	(15)
Bongkaradeng	-	-	12	12	4	4
Simbuang	-	-	16	16	2	2
Rano	-	-	15	15	4	4
Mappak	-	-	13	13	4	4
Mengkendek	1	1	28	28	14	14
Gandangbatu Sillanan	-	-	25	24	7	7
Sanggalla	-	-	11	11	5	5
Sanggalla Selatan	-	-	12	12	4	4
Sanggalla Utara	-	-	11	11	2	2
Makale	3	3	29	33	8	8
Makale Selatan	-	-	20	20	6	6
Makale Utara	-	-	17	17	4	4
Saluputti	-	-	10	10	5	5
Bittuang	-	-	26	26	10	10
Rembon	-	-	26	26	6	6
Masanda	-	-	14	14	4	4
Malimbong Balepe	-	-	13	14	3	3
Rantetayo	-	-	19	19	4	4
Kurra	-	-	11	11	4	4
<b>Tana Toraja</b>	<b>4</b>	<b>4</b>	<b>328</b>	<b>332</b>	<b>100</b>	<b>100</b>

Catatan/Note: ...

Sumber/Source: Dinas Kesehatan Kabupaten Tana Toraja/Health Service of Tana Toraja

**Tabel**  
**Table 4.2.5****Jumlah Dokter Spesialis, Dokter Umum, dan Dokter Gigi Menurut Sarana Pelayanan Kesehatan di Kabupaten Tana Toraja, 2020**  
**Number of Specialist Doctor, Generalist Doctor, and Dentist by Type of Health Facility in Tana Toraja Regency, 2020**

<b>Unit Kerja</b> <b>Work Unit</b>	<b>Dokter Spesialis</b> <b>Specialists Doctors</b>	<b>Dokter Umum</b> <b>Generalist Doctors</b>	<b>Dokter Gigi</b> <b>Dentist</b>
(1)	(2)	(3)	(4)
Puskesmas <i>Public Health Center</i>	-	21	15
Rumah Sakit <i>Hospital</i>			
RS Laki Padada	26	12	3
RS Fatima	15	15	2
RS Sinar Kasih	11	11	1
Institusi Diknakes/Diklat Diknakes <i>Institution/Training</i>	-	-	-
Dinkes Kab/Kota <i>District Health Office</i>	-	3	1
<b>Jumlah/Total</b>	<b>52</b>	<b>62</b>	<b>22</b>

Catatan/Note: ...

Sumber/Source: Dinas Kesehatan Kabupaten Tana Toraja, RSUD Laki Padada, RS Fatima, dan RS Sinar Kasih/*Health Service of Tana Toraja, Laki Padada Hospital, Fatima Hospital, and Sinar Kasih Hospital*

**Tabel**  
**Table** 4.2.6

**Persentase Balita Yang Pernah Mendapat Imunisasi Menurut Jenis Imunisasi di Kabupaten Tana Toraja, 2016-2020**  
**Percentage of Children Under Five Years Who Had Immunization by Type of Immunization in Tana Toraja Regency, 2016-2020**

<b>Jenis Imunisasi</b> <i>Type of Immunization</i>	<b>2016</b>	<b>2017</b>	<b>2018</b>	<b>2019</b>	<b>2020</b>
(1)	(2)	(3)	(4)	(5)	(6)
BCG	97,0	106,1	97,2	106,6	106,7
Campak/ <i>Measles</i>	101,3	102,7	95,6	106,8	105,8
DPT 1	102,0	108,0	97,7	107,5	106,3
DPT 2	103,7	107,7	97,75	108,2	108,3
DPT 3	101,7	107,2	92,9	110,5	105,7
Polio 1	98,8	106,7	96,6	106,8	105,1
Polio 2	101,2	108,3	97,0	110,2	107,1
Polio 3	101,0	106,3	97,2	109,1	106,7
Polio 4	101,0	107,2	95,6	110,9	105,7
Hepatitis B 1	102,0	108,0	97,7	107,5	106,3
Hepatitis B 2	103,7	107,7	97,75	108,2	108,3
Hepatitis B3	101,7	107,2	92,9	110,5	105,7

Catatan/Note: ...

Sumber/Source: Dinas Kesehatan Kabupaten Tana Toraja/Health Service of Tana Toraja

**Tabel 4.2.7** Jumlah Kasus 10 Penyakit Terbanyak di Kabupaten Tana Toraja, 2020  
**Table** *Number of Cases of the 10 Most Diseases in Tana Toraja Regency, 2020*

Jenis Penyakit <i>The Type of Disease</i>	Jumlah Kasus
(1)	(2)
ISPA	...
<i>Hipertensi</i>	...
Batuk	...
Demam	...
Sakit Kepala	...
Dermatitis	...
Gastritis	...
Reumatik	...
Diare	...
Influenza	...

Catatan/Note: ...

Sumber/Source: Dinas Kesehatan Kabupaten Tana Toraja/Health Service of Tana Toraja

**Tabel**  
**Table** 4.2.8

**Jumlah Bayi Lahir, Bayi Berat Badan Lahir (BBLR), BBLR Dirujuk, dan Bergizi Buruk di Kabupaten Tana Toraja 2011-2020**  
**Number of Births, Babies with Low Birth Weights (LBW), Treated LBW, and Malnutrition Cases in Tana Toraja Regency 2011-2020**

Tahun Year	Bayi Lahir Births	BBLR/LBW		Gizi Buruk Malnutrition
		Jumlah Total	Dirujuk Treated	
(1)	(2)	(3)	(4)	(5)
2011	4 358	49	-	4
2012	3 810	39	-	13
2013	3 957	71	-	5
2014	3 904	57	-	9
2015	3 958	115	-	6
2016	3 927	137	-	3
2017	3 871	111	-	3
2018	3 603	122	-	3
2019	3 518	125	-	19
2020	3 503	59	-	46

Catatan/Note: ...

Sumber/Source: Dinas Kesehatan Kabupaten Tana Toraja/Health Service of Tana Toraja



**Tabel** 4.2.9 **Jumlah Ibu Hamil, Melakukan Kunjungan K1, Melakukan Kunjungan K4, Kurang Energi Kronis (KEK), dan Mendapat Tablet Zat Besi (Fe) di Kabupaten Tana Toraja, 2011-2020**  
**Number of Pregnant Women, Those with One Visit and four Visits of Antenatal Care, Chronic Energy Deficiency (CED), and Receiving Iron Supplement in Tana Toraja Regency, 2011-2020**

Tahun Years	Jumlah Ibu Hamil Pregnant Women	Melakukan Kunjungan K1 One Visit	Melakukan Kunjungan K4 Four Visits	Kurang Energi Kronis (KEK) Chronic Energy Deficiency (CED)	Mendapat Zat Besi (Fe) Receiving Iron Supplement
(1)	(2)	(3)	(4)	(5)	(6)
2011	5 292	4 985	4 368	-	4 368
2012	4 511	4 511	3 897	-	3 897
2013	4 165	4 388	3 946	-	3 946
2014	4 365	4 366	4 066	248	4 066
2015	4 355	4 345	3 893	120	3 893
2016	4 351	4 341	3 925	483	3 925
2017	4 317	4 119	3 740	547	3 740
2018	4 260	3 991	3 492	654	3 492
2019	3 961	3 986	3 438	653	3 438
2020	3 869	3 872	3 276	751	3 276

Catatan/Note: ...

Sumber/Source: Dinas Kesehatan Kabupaten Tana Toraja/Health Service of Tana Toraja

**Tabel**  
**Table** 4.2.10

**Jumlah Remaja Usia 15-24 Tahun yang Mendapat  
Penyuluhan Tentang Kesehatan Reproduksi (Kespro), HIV/  
AIDS, dan Keluarga Berencana (KB) Menurut Kecamatan  
di Kabupaten Tana Toraja, 2020**  
*Number of Young People Aged 15 - 24 Who Had Counselling  
on Reproductive Health, HIV/AIDS, and Family Planning by  
Subdistrict in Tana Toraja Regency, 2020*

Kecamatan Subdistrict	Penyuluhan Kespro Reproductive Health Counselling	Penyuluhan HIV/AIDS HIV/AIDS Counselling	Penyuluhan KB Family Planning Counselling
(1)	(2)	(3)	(4)
Bongkaradeng	-	-	94
Simbuang	-	-	39
Rano	-	-	63
Mappak	-	-	28
Mengkendek	-	-	300
Gandangbatu Sillanan	-	-	-
Sanggalla	-	-	24
Sanggalla Selatan	-	-	72
Sanggalla Utara	-	-	48
Makale	752	-	144
Makale Selatan	-	-	14
Makale Utara	199	-	111
Saluputti	-	-	65
Bittuang	-	-	44
Rembon	-	-	-
Masanda	-	-	36
Malimbong Balepe	-	-	110
Rantetayo	25	-	257
Kurra	-	-	-
<b>Tana Toraja</b>	<b>976</b>	<b>-</b>	<b>1 449</b>

Catatan/Note: ...

Sumber/Source: Dinas Kesehatan Kabupaten Tana Toraja/ Health Service of Tana Toraja

**Tabel 4.2.11** Jumlah Kasus HIV/AIDS, IMS, DBD, Diare, TB, dan Malaria Menurut Kecamatan di Kabupaten Tana Toraja, 2020  
**Number of Cases of HIV/AIDS, Sexually Transmitted Infection, Dengue Fever, Diarrhea, Tuberculosis (TB) and Malaria by Subdistrict in Tana Toraja Regency, 2020**

Kecamatan Subdistrict	AIDS AIDS	DBD Dengue Fever	Diare Diarrhea	TB Tubercu- losis	Malaria Malaria
(1)	(2)	(3)	(4)	(5)	(6)
Bongkaradeng	-	3	122	6	-
Simbuang	-	-	84	3	1
Rano	1	-	95	1	-
Mappak	-	-	49	-	-
Mengkendek	2	3	169	7	2
Gandangbatu Sillanan	1	15	189	3	5
Sangalla	-	3	40	3	-
Sangalla Selatan	2	7	56	3	2
Sangalla Utara	8	-	115	3	-
Makale	11	25	127	12	3
Makale Selatan	7	2	147	-	1
Makale Utara	5	8	27	5	3
Saluputti	1	3	121	7	3
Bittuang	5	-	106	-	6
Rembon	5	3	-	3	1
Masanda	-	1	109	1	1
Malimbong Balepe	-	5	49	4	2
Rantetayo	1	2	153	2	2
Kurra	-	1	17	1	-
<b>Tana Toraja</b>	<b>49</b>	<b>81</b>	<b>1 775</b>	<b>64</b>	<b>32</b>

Catatan/Note: ...

Sumber/Source: Dinas Kesehatan Kabupaten Tana Toraja/ Health Service of Tana Toraja

**Tabel** 4.2.12 **Jumlah Kasus HIV Menurut Jenis Kelamin dan Kelompok Umur di Kabupaten Tana Toraja, 2020**  
**Table** *Number of Cases of HIV by Sex and Age Group in Tana Toraja Regency, 2020*

<b>Golongan Umur</b> <i>Age Group</i>	<b>Laki-Laki</b> <i>Male</i>	<b>Perempuan</b> <i>Female</i>	<b>Jumlah</b> <i>Total</i>
(1)	(2)	(3)	(4)
≤ 4	2	-	2
5 - 14	-	-	-
15 - 19	-	-	-
20 - 24	2	-	2
25 - 49	15	4	19
≥ 50	1	-	1
<b>Jumlah/Total</b>	<b>20</b>	<b>4</b>	<b>24</b>

Catatan/Note: ...

Sumber/Source: Dinas Kesehatan Kabupaten Tana Toraja/ *Health Service of Tana Toraja*

**Tabel**  
**Table** 4.2.13

**Jumlah Balai Penyuluhan Keluarga Berencana dan Pos Pelayanan Keluarga Berencana Desa (PPKBD) Menurut Kecamatan di Kabupaten Tana Toraja, 2020**  
**Number of Family Planning Counseling Center and Village Family Planning Service Units by Subdistrict in Tana Toraja Regency, 2020**

Kecamatan Subdistrict	Balai Penyuluhan KB Family Planning Counseling Center	PPKBD Village Family Planning Service Units	Sub PPKBD Village Family Planning Service Sub-units
(1)	(2)	(3)	(4)
Bongkaradeng	1	6	21
Simbuang	1	6	26
Rano	1	5	23
Mappak	1	6	27
Mengkendek	1	17	61
Gandangbatu Sillanan	1	12	42
Sangalla	1	5	17
Sangalla Selatan	1	5	15
Sangalla Utara	1	6	18
Makale	1	15	58
Makale Selatan	-	8	27
Makale Utara	1	5	19
Saluputti	1	9	34
Bittuang	1	15	48
Rembon	1	13	53
Masanda	1	8	26
Malimbong Balepe	1	6	22
Rantetayo	1	6	25
Kurra	1	6	27
<b>Tana Toraja</b>	<b>18</b>	<b>159</b>	<b>589</b>

Catatan/Note: ...

Sumber/Source: Dinas Pengendalian Penduduk dan Keluarga Berencana Kabupaten Tana Toraja/Regional Office for Population Control and Family Planning of Tana Toraja

**Tabel**  
**Table** 4.2.14

**Jumlah Pasangan Usia Subur dan Peserta KB Aktif Menurut Jenis Alat/Cara KB dan Kecamatan di Kabupaten Tana Toraja, 2020**  
**Number of Eligible Couples and Family Planning Participants by Type of Contraception and Subdistrict in Tana Toraja Regency, 2020**

Kecamatan Subdistrict	Jumlah PUS Eligible Couples	Peserta KB Aktif Family Planning Participants			
		IUD	MOW	MOP	Kondom Condom
(1)	(2)	(3)	(4)	(5)	(6)
Bongkaradeng	993	121	40	-	60
Simbuang	1 486	58	10	-	54
Rano	1 119	129	8	-	57
Mappak	1 403	62	12	-	76
Mengkendek	4 211	481	332	-	13
Gandangbatu Sillanan	4 156	743	72	-	158
Sangalla	1 877	760	35	-	12
Sangalla Selatan	1 288	141	46	-	24
Sangalla Utara	1 398	268	41	-	10
Makale	4 111	463	338	-	81
Makale Selatan	1 922	134	30	-	65
Makale Utara	1 703	197	157	-	12
Saluputti	2 782	108	76	-	114
Bittuang	2 253	196	72	1	10
Rembon	3 346	131	135	-	95
Masanda	1 239	99	20	1	12
Malimbong Balepe	1 200	7	104	-	3
Rantetayo	2 113	86	60	-	-
Kurra	1 510	44	15	3	1
<b>Tana Toraja</b>	<b>40 110</b>	<b>4 228</b>	<b>1 603</b>	<b>5</b>	<b>857</b>

Lanjutan Tabel/*Continued Table* 4.2.14

Kecamatan <i>Subdistrict</i>	Peserta KB Aktif <i>Family Planning Participants</i>			
	Implan Implants	Suntikan Injection	Pil Pill	Jumlah <i>Total</i>
(1)	(7)	(8)	(9)	(10)
Bongkaradeng	65	131	154	571
Simbuang	54	396	401	973
Rano	155	162	185	696
Mappak	67	284	372	873
Mengkendek	696	905	330	2 757
Gandangbatu Sillanan	694	724	372	2 763
Sangalla	225	140	110	1 282
Sangalla Selatan	353	165	121	850
Sangalla Utara	245	266	136	966
Makale	366	1 067	625	2 940
Makale Selatan	302	470	318	1 319
Makale Utara	307	341	157	1 171
Saluputti	444	625	565	1 932
Bittuang	336	541	368	1 524
Rembon	201	749	953	2 264
Masanda	254	156	304	846
Malimbong Balepe	140	186	382	822
Rantetayo	371	396	555	1 468
Kurra	120	197	650	1 030
<b>Tana Toraja</b>	<b>5 395</b>	<b>7 901</b>	<b>7 058</b>	<b>27 047</b>

Catatan/*Note*: ...Sumber/*Source*: Dinas Pengendalian Penduduk dan Keluarga Berencana Kabupaten Tana Toraja/*Regional Office for Population Control and Family Planning of Tana Toraja*

**Tabel**  
**Table** 4.2.15

**Jumlah Kelahiran Menurut Penolong Kelahiran di  
Kabupaten Tana Toraja, 2020**  
**Number of Birth Attendant in Tana Toraja Regency, 2020**

Tahun Years	Tenaga Kesehatan <sup>1)</sup> Health Worker	Non Tenaga Kesehatan <sup>2)</sup> Non Health Personnel	Jumlah Total	Persentase Tenaga Kesehatan Percentage of Health Workers
(1)	(2)	(3)	(4)	(4)
2011	4 092	266	4 358	93,90
2012	3 810	-	3 810	100,00
2013	3 930	27	3 957	93,32
2014	3 860	53	3 913	93,00
2015	3 945	16	3 961	95,00
2016	3 930	21	3 951	99,47
2017	3 857	12	3 869	99,69
2018	3 585	19	3 603	99,50
2019	3 545	43	3 588	98,80
2020	3 484	21	3 505	94,34

Catatan/Note: <sup>1)</sup> Terdiri dari dokter dan bidan/ *Consist of doctors and midwives*

<sup>2)</sup> Dukun

Sumber/Source: Dinas Kesehatan Kabupaten Tana Toraja/Health Service of Tana Toraja



**Tabel**  
**Table** 4.2.16**Capaian Imunisasi Balita Menurut Jenis Imunisasi Dirinci Per Kecamatan di Kabupaten Tana Toraja, 2020**  
**Realization of Toddler Immunization by Type of Immunization and Subdistrict in Tana Toraja Regency, 2020**

Kecamatan Subdistrict	Jenis Imunisasi Immunization Type							
	BCG	IUD			Polio			
		1	2	3	1	2	3	4
(1)	(2)	(3)	(4)	(5)	(6)	(7)	(8)	(9)
Bongkaradeng	127,5	133,0	129,0	119,0	133,3	119,0	138,0	157,0
Simbuang	80,0	73,3	74,7	72,4	71,1	88,5	75,9	74,7
Rano	100,0	113,8	104,3	111,7	107,3	111,7	113,8	109,6
Mappak	86,4	101,2	101,2	112,8	87,5	105,8	97,7	109,3
Mengkendek	116,4	116,9	124,2	118,6	116,4	116,1	129,1	118,8
Gandangbatu Sillanan	95,48	88,7	99,0	96,7	94,83	89,6	99,3	95,4
Sangalla	119,6	108,3	93,8	93,8	115,5	107,3	91,7	88,5
Sangalla Selatan	110,9	131,5	125,0	140,7	123,6	136,1	128,7	138,9
Sangalla Utara	98,1	100,0	97,2	78,7	99,1	95,4	94,4	97,2
Makale	90,4	88,3	91,0	91,9	91,7	93,6	90,3	87,2
Makale Selatan	125,3	127,5	114,5	116,1	96,9	113,5	101,0	102,1
Makale Utara	108,0	112,7	116,2	111,0	112,1	116,8	112,7	110,4
Saluputti	110,6	113,8	115,6	122,0	110,6	113,6	115,6	122,0
Bittuang	104,8	89,1	96,1	95,6	104,3	93,0	94,6	100,0
Rembon	119,9	110,0	117,4	105,3	110,3	114,8	107,2	109,8
Masanda	133,0	136,8	137,9	132,6	132,0	136,8	137,9	133,7
Malimbong Balepe	73,0	86,6	86,6	69,4	71,7	81,0	86,0	69,4
Rantetayo	122,3	123,6	130,0	121,0	125,0	118,4	119,0	128,0
Kurra	167,9	151,0	155,6	170,4	165,4	165,4	150,6	159,3
<b>Tana Toraja</b>	<b>106,7</b>	<b>106,3</b>	<b>108,3</b>	<b>105,7</b>	<b>105,1</b>	<b>107,1</b>	<b>106,7</b>	<b>105,7</b>

Lanjutan Tabel/*Continued Table* 4.2.16

Kecamatan <i>Subdistrict</i>	Jenis Imunisasi <i>Immunization Type</i>			
	IUD			Campak
	1	2	3	1
(1)	(10)	(11)	(12)	(13)
Bongkaradeng	133,0	129,0	119,0	110,0
Simbuang	79,3	74,7	72,4	93,1
Rano	113,8	104,3	111,7	118,1
Mappak	101,2	101,2	112,8	98,8
Mengkendek	116,9	124,2	118,6	117,6
Gandangbatu Sillanan	88,7	99,0	96,7	99,3
Sangalla	108,3	93,8	93,8	112,5
Sangalla Selatan	131,5	125,0	140,4	125,9
Sangalla Utara	150,0	97,2	78,7	92,6
Makale	88,3	91,0	91,9	92,2
Makale Selatan	127,5	114,5	116,1	117,1
Makale Utara	112,7	116,2	1,1	108,1
Saluputti	113,8	115,6	122	107,1
Bittuang	89,1	96,1	95,6	103,9
Rembon	110,0	117,4	105,3	96,2
Masanda	136,8	137,9	132,6	140,0
Malimbong Balepe	86,6	86,6	69,4	70,1
Rantetayo	123,6	130,0	121,0	128,0
Kurra	151,0	155,6	170,4	144,4
<b>Tana Toraja</b>	<b>106,3</b>	<b>108,3</b>	<b>105,7</b>	<b>105,7</b>

Catatan/*Note*: ...Sumber/*Source*: Dinas Kesehatan Kabupaten Tana Toraja/ *Health Service of Tana Toraja*

### 4.3 AGAMA DAN SOSIAL LAINNYA RELIGION AND OTHER SOCIAL AFFAIRS

**Tabel** 4.3.1 **Jumlah Penduduk Menurut Kecamatan dan Agama yang Dianut di Kabupaten Tana Toraja, 2020**  
*Population by Subdistrict and Religion in Tana Toraja Regency, 2020*

Kecamatan Subdistrict	Islam	Protestan Protestant	Katolik Catholic	Hindu	Budha Buddha	Lainnya Others
(1)	(2)	(3)	(4)	(5)	(6)	(7)
Bongkaradeng	...	...	...	...	...	...
Simbuang	...	...	...	...	...	...
Rano	...	...	...	...	...	...
Mappak	...	...	...	...	...	...
Mengkendek	...	...	...	...	...	...
Gandangbatu Sillanan	...	...	...	...	...	...
Sanggalla	...	...	...	...	...	...
Sanggalla Selatan	...	...	...	...	...	...
Sanggalla Utara	...	...	...	...	...	...
Makale	...	...	...	...	...	...
Makale Selatan	...	...	...	...	...	...
Makale Utara	...	...	...	...	...	...
Saluputti	...	...	...	...	...	...
Bittuang	...	...	...	...	...	...
Rembon	...	...	...	...	...	...
Masanda	...	...	...	...	...	...
Malimbong Balepe	...	...	...	...	...	...
Rantetayo	...	...	...	...	...	...
Kurra	...	...	...	...	...	...
<b>Tana Toraja</b>	...	...	...	...	...	...

Catatan/Note: ...

Sumber/Source: Kementerian Agama Kabupaten Tana Toraja/Religion Ministry of Tana Toraja

**Tabel**  
**Table** 4.3.2**Jumlah Tempat Peribadatan Menurut Kecamatan di  
Kabupaten Tana Toraja, 2020**  
*Number of Places of Worship by Subdistrict in Tana Toraja  
Regency, 2020*

Kecamatan Subdistrict	Masjid Mosque	Mushola Pray Room	Gereja Protestan Protestant Church	Gereja Katholik Catholic Church	Pura Temple	Vihara
(1)	(2)	(3)	(4)	(5)	(6)	(7)
Bongkaradeng	8	2	...	...	...	...
Simbuang	2	-	...	...	...	...
Rano	16	2	...	...	...	...
Mappak	-	-	...	...	...	...
Mengkendek	40	1	...	...	...	...
Gandangbatu Sillanan	30	1	...	...	...	...
Sangalla	3	-	...	...	...	...
Sangalla Selatan	9	-	...	...	...	...
Sangalla Utara	2	-	...	...	...	...
Makale	11	7	...	...	...	...
Makale Selatan	7	-	...	...	...	...
Makale Utara	2	-	...	...	...	...
Saluputti	4	-	...	...	...	...
Bittuang	7	-	...	...	...	...
Rembon	7	-	...	...	...	...
Masanda	3	-	...	...	...	...
Malimbong Balepe	1	-	...	...	...	...
Rantetayo	6	-	...	...	...	...
Kurra	1	-	...	...	...	...
<b>Tana Toraja</b>	<b>159</b>	<b>13</b>	<b>...</b>	<b>...</b>	<b>...</b>	<b>...</b>

Catatan/Note: ...

Sumber/Source: Kementerian Agama Kabupaten Tana Toraja/Religion Ministry of Tana Toraja

**Tabel 4.3.3** Jumlah Desa<sup>1</sup>/Kelurahan yang Mengalami Bencana Alam<sup>2</sup> Menurut Kecamatan di Kabupaten Tana Toraja, 2018 – 2020  
**Number of Villages<sup>1</sup> that Had Natural Disaster<sup>2</sup> by Subdistrict in Tana Toraja Regency, 2018 – 2020**

Kecamatan Subdistrict	Banjir/Flood		
	2018	2019	2020
(1)	(2)	(3)	(4)
Bongkaradeng	-	-	-
Simbuang	-	-	-
Rano	-	-	-
Mappak	-	-	-
Mengkendek	-	-	-
Gandangbatu Sillanan	-	-	-
Sangalla	-	-	2
Sangalla Selatan	-	-	1
Sangalla Utara	-	-	-
Makale	-	-	2
Makale Selatan	-	-	-
Makale Utara	-	1	1
Saluputti	-	-	-
Bittuang	-	-	-
Rembon	-	-	1
Masanda	-	-	-
Malimbong Balepe	-	-	-
Rantetayo	-	-	-
Kurra	-	-	-
<b>Tana Toraja</b>	<b>-</b>	<b>1</b>	<b>7</b>

Lanjutan Tabel/*Continued Table* 4.3.3

Kecamatan <i>Subdistrict</i>	Gempa Bumi/ <i>Earthquake</i>		
	2018	2019	2020
(1)	(5)	(6)	(7)
Bongkaradeng	-	-	-
Simbuang	-	-	-
Rano	2	-	-
Mappak	-	-	-
Mengkendek	-	-	-
Gandangbatu Sillanan	-	-	-
Sangalla	-	-	1
Sangalla Selatan	-	-	-
Sangalla Utara	-	-	-
Makale	-	-	-
Makale Selatan	-	-	-
Makale Utara	-	-	-
Saluputti	-	6	2
Bittuang	-	4	13
Rembon	-	-	-
Masanda	-	-	-
Malimbong Balepe	-	-	-
Rantetayo	-	-	-
Kurra	-	-	-
<b>Tana Toraja</b>	<b>2</b>	<b>10</b>	<b>16</b>

Lanjutan Tabel/Continued Table 4.3.3

Kecamatan Subdistrict	Tanah Longsor/Landslide		
	2018	2019	2020
(1)	(8)	(9)	(10)
Bongkaradeng	1	-	2
Simbuang	-	-	-
Rano	4	-	4
Mappak	-	2	2
Mengkendek	3	3	3
Gandangbatu Sillanan	4	2	3
Sangalla	-	2	2
Sangalla Selatan	2	4	1
Sangalla Utara	2	1	2
Makale	5	3	3
Makale Selatan	2	2	5
Makale Utara	-	-	-
Saluputti	1	-	5
Bittuang	4	-	12
Rembon	3	-	7
Masanda	3	-	7
Malimbong Balepe	4	-	1
Rantetayo	2	-	3
Kurra	1	1	3
<b>Tana Toraja</b>	<b>41</b>	<b>20</b>	<b>65</b>

Catatan/Note: <sup>1</sup> Desa pada tabel ini termasuk Unit Permukiman Transmigrasi (UPT) yang masih dibina oleh kementerian terkait dan nagari di Kabupaten/Kota Sumatera Barat/Villages in this table are included in Transmigration Settlement Unit which is still fostered by the relevant ministries and the nagari in the Province of Sumatera Barat

<sup>2</sup> Terjadi dalam satu tahun terakhir sampai dengan saat pencacahan/Occured during the last year by the time of enumeration

Sumber/Source: BPS, Pendataan Potensi Desa (Podes)/BPS-Statistics Indonesia, Village Potential Data Collecting

**Tabel**  
**Table** 4.3.4**Jumlah Kejadian Bencana Alam Menurut Kecamatan di Kabupaten Tana Toraja, 2020**  
**Number of Natural Disaster Events by Subdistrict in Tana Toraja Regency, 2020**

Kecamatan Subdistrict	Gempa Bumi Earthquake	Letusan Gunung Api Volcanic Eruption	Tsunami Tsunami	Tanah Longsor Landslide	Banjir Floods	Banjir Bandang Flash Floods
(1)	(2)	(3)	(4)	(5)	(6)	(7)
Bongkaradeng	-	-	-	1	1	-
Simbuang	-	-	-	-	-	-
Rano	-	-	-	1	1	-
Mappak	-	-	-	1	-	-
Mengkendek	-	-	-	2	-	-
Gandangbatu Sillanan	-	-	-	-	-	-
Sangalla	-	-	-	-	-	-
Sangalla Selatan	-	-	-	1	-	-
Sangalla Utara	-	-	-	1	-	-
Makale	-	-	-	4	-	-
Makale Selatan	-	-	-	3	-	-
Makale Utara	-	-	-	3	-	-
Saluputti	-	-	-	5	-	-
Bittuang	-	-	-	8	-	-
Rembon	-	-	-	7	-	-
Masanda	-	-	-	2	-	-
Malimbong Balepe	-	-	-	3	-	-
Rantetayo	-	-	-	2	-	-
Kurra	-	-	-	1	-	-
<b>Tana Toraja</b>	-	-	-	<b>45</b>	<b>2</b>	-



Lanjutan Tabel/Continued Table 4.3.4

Kecamatan Subdistrict	Kekeringan Drought	Kebakaran Hutan dan Lahan Forest and Land Fires	Angin Kencang/ Angin Puting Beliung Tornado	Gelombang Pasang Tidal Wvae Floods	Abrasi Abrasion
(1)	(2)	(3)	(4)	(5)	(6)
Bongkaradeng	-	-	-	-	-
Simbuang	-	-	-	-	-
Rano	-	-	-	-	-
Mappak	-	-	-	-	-
Mengkendek	-	-	-	-	-
Gandangbatu Sillanan	-	-	-	-	-
Sangalla	-	-	-	-	-
Sangalla Selatan	-	-	-	-	-
Sangalla Utara	-	-	-	-	-
Makale	-	-	-	-	-
Makale Selatan	-	-	-	-	-
Makale Utara	-	-	-	-	-
Saluputti	-	-	-	-	-
Bittuang	-	-	-	-	-
Rembon	-	-	-	-	-
Masanda	-	-	-	-	-
Malimbong Balepe	-	-	-	-	-
Rantetayo	-	-	1	-	-
Kurra	-	-	-	-	-
<b>Tana Toraja</b>	-	-	<b>1</b>	-	-

Catatan/Note: ...

Sumber/Source: Badan Nasional Penanggulangan Bencana Kabupaten Tana Toraja/Regional Agency for Disaster Countermeasure in Tana Toraja Regency

#### 4.4 KEMISKINAN POVERTY

**Tabel 4.4.1** **Garis Kemiskinan, Jumlah, dan Persentase Penduduk Miskin di Kabupaten Tana Toraja, 2012–2020**  
*Poverty Line, Number, and Percentage of Poor People in Tana Toraja Regency, 2012–2020*

Tahun Year	Garis Kemiskinan (rupiah/kapita/bulan) Poverty Line (rupiah/capita/month)	Jumlah Penduduk Miskin (ribu) Number of Poor People (thousand)	Persentase Penduduk Miskin Percentage of Poor People
(1)	(2)	(3)	(4)
2012	208 436	28.60	12.72
2013	217 981	31.30	13.81
2014	226 762	29.09	12.77
2015	238 838	28.59	12.46
2016	251 452	28.42	12.36
2017	261 573	29.18	12.62
2018	299 570	29.65	12.75
2019	316 911	28.87	12.34
2020	336 877	28.41	10.12

Catatan/Note: ...

Sumber/Source: BPS, Survei Sosial Ekonomi Nasional Maret/BPS-Statistics Indonesia, March National Socioeconomic Survey

**Tabel** 4.4.2 **Indeks Kedalaman Kemiskinan dan Indeks Keparahan Kemiskinan di Kabupaten Tana Toraja, 2012–2020**  
**Table** **Poverty Gap Index and Poverty Severity Index in Tana Toraja Regency, 2012–2020**

Tahun Year	Indeks Kedalaman Kemiskinan Poverty Gap Index	Indeks Keparahan Kemiskinan Poverty Severity Index
(1)	(2)	(3)
2012	1.98	0.46
2013	1.81	0.38
2014	1.55	0.30
2015	2.69	0.91
2016	2.65	0.98
2017	2.15	0.53
2018	2.27	0.55
2019	3.10	1.12
2020	2.32	0.74

Catatan/Note: ...

Sumber/Source: BPS, Survei Sosial Ekonomi Nasional Maret/BPS-Statistics Indonesia, March National Socioeconomic Survey

#### 4.5 KRIMINALITAS CRIME

**Tabel 4.5.1** Jumlah Tindak Pidana Menurut Kepolisian Sektor di Kabupaten Tana Toraja, 2016 - 2020  
*Number of Reported Criminal Cases by Subdistrict Police Office in Tana Toraja Regency, 2016 - 2020*

Kecamatan Subdistrict	2016	2017	2018	2019	2020
(1)	(2)	(3)	(4)	(5)	(6)
Bongkaradeng	1	11	4	3	1
Simbuang	-	3	5	-	1
Rano	1	2	3	7	3
Mappak	-	4	4	-	1
Mengkendek	10	18	8	22	6
Gandangbatu Sillanan	9	13	11	4	6
Sangalla	-	14	9	1	9
Sangalla Selatan	1	8	10	3	1
Sangalla Utara	1	5	5	4	-
Makale	19	17	20	29	14
Makale Selatan	1	21	15	4	10
Makale Utara	9	9	8	6	5
Saluputti	1	3	13	2	1
Bittuang	-	5	7	2	8
Rembon	2	2	16	8	2
Masanda	2	7	4	2	-
Malimbong Balepe	-	2	3	1	2
Rantetayo	-	3	7	21	6
Kurra	-	9	3	1	2
<b>Tana Toraja</b>	<b>57</b>	<b>156</b>	<b>155</b>	<b>120</b>	<b>78</b>

Catatan/Note: ...

Sumber/Source: Pengadilan Negeri Makale/ *Makale Civil Court*

**Tabel 4.5.2** Jumlah Perkara yang Diterima dan Diselesaikan Menurut Bulan di Kabupaten Tana Toraja, 2020  
**Number of Cases Received and Solved by Month in Tana Toraja Regency, 2020**

Tahun Year	Perkara Pidana Criminal Case		Perkara Perdata Criminal Case		Jumlah Total	
	Yang Diterima Accepted	Yang Diselesaikan Accepted	Yang Diterima Accepted	Yang Diselesaikan Accepted	Yang Diterima Accepted	Yang Diselesaikan Accepted
(1)	(2)	(3)	(4)	(5)	(6)	(7)
Januari/January	12	7	32	6	44	13
Februari/February	11	10	28	33	39	43
Maret/March	8	8	14	33	22	41
April/April	14	14	11	13	25	27
Mei/May	28	28	9	11	37	39
Juni/June	23	23	14	15	37	38
Juli/July	12	12	17	10	29	22
Agustus/August	6	6	17	11	23	17
September/September	12	11	28	25	40	36
Oktober/October	9	9	26	16	35	25
November/November	8	7	21	17	29	24
Desember/December	11	10	12	18	23	28
<b>Tana Toraja</b>	<b>154</b>	<b>145</b>	<b>229</b>	<b>208</b>	<b>383</b>	<b>353</b>

Catatan/Note: ...

Sumber/Source: Lembaga Perasyarakatan (Lapas) Makale/ Makale Prison

**Tabel**  
**Table** 4.5.3**Jumlah Narapidana Menurut Bulan, Jenis Kelamin, dan Kelompok Umur di Kabupaten Tana Toraja, 2020**  
**Number of Prisoner by Month, Sex, and Age Group in Tana Toraja Regency, 2020**

Tahun Year	Laki-laki Male		Perempuan Female		Jumlah Total	
	7-24	24+	7-24	24+	7-24	24+
(1)	(2)	(3)	(4)	(5)	(6)	(7)
Januari/January	2	7	1	-	3	7
Februari/February	3	2	-	-	3	2
Maret/March	9	10	-	-	9	10
April/April	4	6	-	-	4	6
Mei/May	2	2	-	-	2	2
Juni/June	7	12	-	-	7	12
Juli/July	7	9	1	-	8	9
Agustus/August	6	5	-	2	6	7
September/September	3	7	-	-	3	7
Oktober/October	5	13	-	1	5	14
November/November	7	12	-	-	7	12
Desember/December	6	7	1	-	7	7

Catatan/Note: ...

Sumber/Source: Lembaga Perasyarakatan (Lapas) Makale/ Makale Prison

**Tabel 4.5.4** Jumlah Narapidana Menurut Jenis Kejahatan di Kabupaten Tana Toraja, 2020  
**Number of Prisoner by Types of Crime in Tana Toraja Regency, 2020**

Tahun Year	Dewasa Adult		Anak Child		Jumlah Total	
	Laki-laki Female	Perempuan Female	Laki-laki Female	Perempuan Female	Laki-laki Female	Perempuan Female
(1)	(2)	(3)	(4)	(5)	(6)	(7)
Politik/ <i>Politics</i>	-	-	-	-	-	-
Pembakaran/ <i>Burning</i>	-	-	-	-	-	-
Penyuapan/ <i>Bribery</i>	-	-	-	-	-	-
Pemalsuan Surat/ <i>Forgery</i>	-	-	-	-	-	-
Kesusilaan/ <i>Immoral</i>	1	-	-	-	1	-
Perjudian/ <i>Gambling</i>	-	-	-	-	-	-
Penculikan/ <i>Abduction</i>	-	-	-	-	-	-
Pembunuhan/ <i>Murder</i>	8	1	-	-	8	1
Penganiayaan/ <i>Persecution</i>	16	-	-	-	16	-
Pencurian/ <i>Stealing</i>	5	-	-	-	5	-
Perampokan/ <i>Robbery</i>	-	-	-	-	-	-
Pemerasan/ <i>Racketeering</i>	-	-	-	-	-	-
Penggelapan/ <i>Embezzlement</i>	1	-	-	-	1	-
Penipuan/ <i>Fraud</i>	-	1	-	-	-	1
Narkotika/ <i>Narcotica</i>	31	2	-	-	31	2
Korupsi/ <i>Corruption</i>	-	1	-	-	-	1
Laka Lantas/ <i>Traffic Accident</i>	-	-	-	-	-	-
Perlindungan Anak/ <i>Child Protection</i>	73	-	2	-	75	-
KDRT/ <i>Domestic Violence</i>	-	-	-	-	-	-
Penghinaan/ <i>Insult</i>	-	-	-	-	-	-
Penebangan Liar/ <i>Illegal Logging</i>	1	-	-	-	1	-
Pengancaman/ <i>Blackmail</i>	-	-	-	-	-	-
Pengrusakan/ <i>Destruction</i>	-	-	-	-	-	-

Catatan/Note: ...

Sumber/Source: Lembaga Perasyarakatan (Lapas) Makale/ *Makale Prison*

# BAB 5 PERTANIAN, KEHUTANAN PETERNAKAN, PERIKANAN

*Agriculture, Forestry, Livestock, Fishery*



Statistik  
Pertanian



Pada tahun 2020, produksi tanaman sayuran terbesar di Kabupaten Tana Toraja adalah kangkung dengan produksi 123.920 kilogram.

Produksi  
Buah-buahan (kw)



**4.610**  
Alpukat



**1.033**  
Jeruk



**4.094**  
Mangga



**5.824**  
Durian

Sumber: BPS, Statistik Pertanian Hortikultura (SPH)

Produksi  
Perkebunan



**Kelapa**  
**67,38 ton**



**Kopi**  
**2633,14 ton**



**Kakao**  
**1370,07 ton**

Sumber: Dinas Pertanian







## PENJELASAN TEKNIS

1. **Tanaman sayuran dan buah-buahan semusim**

**Tanaman sayuran semusim** adalah tanaman sumber vitamin, garam mineral dan lain-lain yang dikonsumsi dari bagian tanaman yang berupa daun, bunga, buah, dan umbinya, yang berumur kurang dari satu tahun.

**Tanaman buah-buahan semusim** adalah tanaman sumber vitamin, garam mineral, dan lain-lain yang dikonsumsi dari bagian tanaman yang berupa buah, berumur kurang dari satu tahun, tidak berbentuk pohon/rumpun tetapi menjalar dan berbatang lunak.

2. **Tanaman buah-buahan dan sayuran tahunan**

**Tanaman buah-buahan tahunan** adalah tanaman sumber vitamin, garam mineral, dan lain-lain yang dikonsumsi dari bagian tanaman yang berupa buah dan merupakan tanaman tahunan.

**Tanaman sayuran tahunan** adalah tanaman sumber vitamin, garam mineral, dan lain-lain yang dikonsumsi dari bagian tanaman yang berupa daun dan atau buah yang berumur lebih dari satu tahun.

3. **Tanaman biofarmaka** adalah tanaman yang bermanfaat untuk obat-obatan, kosmetik, dan kesehatan yang dikonsumsi atau digunakan dari bagian-bagian

## TECHNICAL NOTES

1. **Seasonal vegetable and fruit plants**

**Seasonal vegetable plants** are plants which are the sources of vitamin, mineral salt, etc, consumed from the part of the plant in the form of leaf, flower, fruit, and root with the age of less than one year.

**Seasonal fruit plants** are plants which are the sources of vitamin, mineral salt, etc, consumed from the part of the plant in the form of fruits. These plants are creeps with the age of less than one year.

2. **Annual fruit and vegetable plants**

**Annual fruit plants** are plants which are the sources of vitamin, contained mineral salt, etc, consumed from the part of plant in the form of fruit and more than one year of age.

**Annual vegetable plants** are plants which are the sources of vitamin, contained mineral salt, etc, consumed from the part of the plant in the form of vegetable and more than one year of age.

3. **Medicinal plants** are plants which are useful for medicine. It is consumed from part of the plant such as leaf, flower, fruit, tuber, and root.

tanaman seperti daun, batang, buah, umbi (rimpang) ataupun akar.

4. **Tanaman hias** adalah tanaman yang mempunyai nilai keindahan baik bentuk, warna daun, tajuk maupun bunganya, sering digunakan untuk penghias pekarangan dan lain sebagainya.

5. **Luas panen tanaman hortikultura** adalah luas tanaman sayuran, buah-buahan, biofarmaka, dan tanaman hias yang diambil hasilnya/dipanen pada periode pelaporan.

6. **Luas panen untuk tanaman sayuran** adalah luas tanaman yang dipanen sekaligus/habis/dibongkar dan luas tanaman yang dipanen berkali-kali (lebih dari satu kali)/belum habis.

**Tanaman yang dipanen sekaligus/ habis/dibongkar** adalah tanaman yang sehabis panen langsung dibongkar/dicabut, terdiri dari bawang merah, bawang putih, bawang daun, kentang, kol/kubis, kembang kol, petsai/sawi, wortel, lobak, dan kacang merah.

**Tanaman yang dipanen berkali-kali (lebih dari satu kali)/belum habis** adalah tanaman yang pemanenannya lebih dari satu kali dan biasanya dibongkar apabila panen terakhir sudah tidak memadai lagi, terdiri dari: kacang panjang, cabe besar, cabe rawit, jamur, tomat, terung, buncis, ketimun, labu siam, kangkung,

4. **Ornamental plants** are plants which have a beauty value, either in shape, colour of leaf or crown of flower, and they are often used as a yard decorator.

5. **Harvested area of horticulture** is area which vegetable, fruit, medicinal and ornamental plant of crop harvested during the period of report.

6. **Harvested area of vegetables** is area of entirely plant harvested/ demolished and plant harvested several times/undemolished.

**Entirely plants harvested/ demolished** are plants usually harvested once and demolished to be substituted by other plants, consisting of: shallots, garlic, leeks, potato, cabbage, cauli flower, mustard green, carrots, chinese radish, and red kidney beans.

**Plants harvested several times/ undemolished** are plants usually harvested more than once and demolished in the case that the last harvest was economically not profitable. They consist of : yard long beans, chili, small chili, mushroom, tomatoes, egg plant, french beans, cucumber, pumpkin/ chajota, swamp cabbage, spinach, melon, watermelon, and blewah .

bayam, melon, semangka, dan blewah.

7. **Produksi hortikultura** adalah hasil menurut bentuk produk dari setiap tanaman sayuran, buah-buahan, biofarmaka dan tanaman hias yang diambil berdasarkan luas yang dipanen/tanaman yang menghasilkan pada bulan/triwulan laporan.
  8. **Bentuk produksi perkebunan** adalah; karet kering (karet), daun kering (teh dan tembakau), biji kering (kopi dan coklat), kulit kering (kayu manis dan kina), serat kering (rami), bunga kering (cengkeh), refined sugar (tebu dari perkebunan besar), gula mangkok (tebu dari perkebunan rakyat), ekivalen kopra (kopra), biji dan bunga (pala) serta minyak daun (sereh).
  9. Data Statistik Kehutanan sebagian besar merupakan data sekunder yang bersumber dari Dinas Kehutanan.
  10. Kawasan hutan adalah wilayah tertentu yang berupa hutan, yang ditunjuk dan atau ditetapkan oleh pemerintah untuk dipertahankan keberadaannya sebagai hutan tetap. Hal ini untuk menjamin kepastian hukum mengenai status kawasan hutan, letak batas dan luas suatu wilayah tertentu yang sudah ditunjuk menjadi kawasan hutan tetap.
7. **Horticulture production** is the standard production quantity form of vegetable, fruit, medicinal and ornamental plant based on harvested area/the number of production plants reported monthly/quarterly.
  8. **Production of estates crops** are follows: dry rubber (rubber); dry leaves (tea and tobacco); dry beans (coffee and cocoa); dry bark (cassia vera and cinchona); dry fibre (rosella); dry flowers/buds (cloves); refined sugar (sugar cane from estate); cup sugar (sugar cane from smallholders); copra (copra); seeds and buds (nutmeg); and leaf oil (citronella).
  9. Most of forestry statistics are secondary data obtained from the Forestry Agency.
  10. Forest Area is a specific territory of forest ecosystem determined and or decided by the government as a permanent forest. Such decision is important to maintain the size of forest area and to ensure its legitimation and boundary demarcation of permanent fores.

11. Kawasan hutan Indonesia ditetapkan oleh Menteri Kehutanan dalam bentuk Surat Keputusan Menteri Kehutanan tentang Penunjukan Kawasan Hutan dan Perairan Provinsi. Penunjukan Kawasan Hutan ini disusun berdasarkan hasil pemaduserasian antara Rencana Tata Ruang Wilayah Provinsi (RTRWP) dengan Tata Guna Hutan Kesepakatan (TGHK)
  12. Penunjukan kawasan hutan mencakup pula kawasan perairan yang menjadi bagian dari Kawasan Suaka Alam (KSA) dan Kawasan Pelestarian Alam (KPA).
  13. Berdasarkan Undang-Undang No. 41 Tahun 1999 tentang Kehutanan, kawasan hutan dibagi ke dalam kelompok Hutan Konservasi, Hutan Lindung, dan Hutan Produksi.
  14. Hutan Konservasi adalah kawasan hutan dengan ciri khas tertentu, yang mempunyai fungsi pokok pengawetan keanekaragaman tumbuhan dan satwa serta ekosistemnya.
  15. Hutan Lindung adalah kawasan hutan yang mempunyai fungsi pokok sebagai perlindungan sistem penyangga kehidupan untuk mengatur tata air, mencegah banjir, mengendalikan erosi, mencegah intrusi air laut, dan memelihara kesuburan tanah.
11. *Indonesian forest area is determined by the Minister of Forestry in the format of Ministerial Decree on the Designation of Provincial Forest Area and Inland Water, Coastal and Marine Ecosystem. The designation of Forest Area is formulated based on integrated and harmonized of Provincial Spatial Planning (RTRWP) and Forest Land Use by Concensus (TGHK).*
  12. *The designation of forest area in some cases also cover inland water, coastal and marine ecosystem that may become part of Sanctuary Reserve Area (KSA) and Nature Conservation Area (KPA).*
  13. *In accordance to the Act on Forestry No. 41/1999, forest area is categorized as Conservation Forest, Protection Forest and Production Forest.*
  14. *Conservation Forest is a forest area having specific characteristic established for the purposes of conservation of animal and plant species as well as their ecosystem.*
  15. *Protection Forest is a forest area designated to serve life support system, maintain hydrological system, prevent of flood, erosion control, seawater intrusion, and maintain soil fertility.*

16. Hutan Produksi adalah kawasan hutan yang mempunyai fungsi pokok memproduksi hasil hutan. Hutan produksi terdiri dari Hutan Produksi Tetap (HP), Hutan Produksi Terbatas (HPT), dan Hutan Produksi yang dapat dikonversi.
17. Data populasi ternak bersumber dari Direktorat Jenderal Peternakan dan Kesehatan Hewan Kementerian Pertanian, sedangkan jumlah pemotongan ternak merupakan hasil Survei Laporan Pemotongan Ternak. Pengumpulan data pemotongan ternak dilakukan secara lengkap setiap triwulan di seluruh Rumah Potong Hewan (RPH) dan Tempat Pemotongan Hewan (TPH) yang ada di Indonesia.
18. Data statistik perikanan merupakan data sekunder yang bersumber dari Direktorat Jenderal Perikanan Tangkap dan Direktorat Jenderal Budidaya. Statistik perikanan dibedakan atas data Perikanan Tangkap dan Perikanan Budidaya. Perikanan Tangkap diklasifikasikan atas penangkapan ikan di laut dan penangkapan ikan di perairan umum. Perikanan Budidaya diklasifikasikan atas jenis budidaya yaitu budidaya laut, tambak, kolam, karamba, jaring apung, dan sawah.
16. *Production Forest is a forest area designated mainly to promote sustainable forest production. Production forest is classified as permanent production forest, limited production forest, and convertible production forest.*
17. *Data of domestic livestock population are obtain from the Directorate General of Livestock and Animal Health Service, while data on the number of animals slaughtered are based on the quarterly survey conducted by BPS. This survey is a complete enumeration on all slaughterhouses and abattoirs in Indonesia.*
18. *Fishery Statistics are secondary data obtained from the Directorate General of Capture Fisheries and Directorate General of Aquaculture. Fishery statistics are categorized into capture fisheries and aquaculture. Capture fisheries are further classified into marine capture fisheries and inland open water capture fisheries. Aquaculture are further classified into several types of culture: marine culture, brackish water pond, fresh water pond, cage, floating net, and fish breeding in paddy fields.*

19. Rumah Tangga Perikanan Tangkap adalah rumah tangga yang melakukan kegiatan penangkapan ikan/binatang air lainnya/tanaman air dengan tujuan sebagian/seluruh hasilnya untuk dijual
  20. Rumah Tangga Perikanan Budidaya adalah rumah tangga yang melakukan kegiatan budidaya ikan/binatang air lainnya/tanaman air dengan tujuan sebagian/seluruh hasilnya untuk dijual.
19. *A capture fishery household is a household conducting activities in catching fishes/other aquatic animals/aquatic plants, for which the products are wholly or partly to be sold.*
  20. *An aquaculture fishery household is a household conducting activities in culturing fishes/other aquatic animals/aquatic plants, for which the products are wholly or partly to be sold. different types of parameters.*

**ULASAN****DESCRIPTION****Kehutanan**

Pada tahun 2020, luas kawasan hutan dan perairan di Kabupaten Tana Toraja mencapai 80.740,82 hektar. Kecamatan dengan kawasan hutan dan konservasi perairan terluas adalah Kecamatan Bittuang, yaitu 20.034,13 hektar.

**Forestry**

*In 2020, the total forest area and water in Tana Toraja Regency was about 80,740.82 hectares. The largest forest and water area was Bittuang Subdistrict, contributes 20,034.13 hectares of its total area.*

**Hortikultura**

Pada tahun 2020, produksi tanaman sayuran terbesar di Kabupaten Tana Toraja adalah kangkung dengan produksi 123.920 kilogram.

**Horticulture**

*In 2020, the largest vegetable crop production in Tana Toraja Regency was kangkong with its production 123,920 kilograms.*

**Perikanan**

Pada tahun 2020, total produksi perikanan tangkap di Kabupaten Tana Toraja sebesar 18,9 ton.

**Fishery**

*In 2020, total capture fisheries production was 18.9 tons.*

**Peternakan**

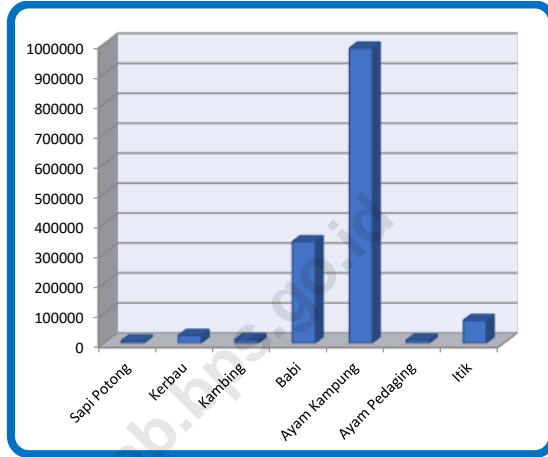
Populasi ternak terbanyak di Kabupaten Tana Toraja pada tahun 2020 adalah babi yang mencapai 338.823 ekor. Populasi unggas terbanyak adalah ayam kampung yang mencapai 985.172 ekor.

**Livestock**

*The largest livestock population in Tana Toraja Regency in 2020 were pigs, 338,823 heads. The largest poultry population were natural chicken, 985,172 heads.*



**Gambar 5.1** Populasi Ternak di Kabupaten Tana Toraja (ekor), 2020  
**Figures 5.1** Livestock Population in Tana Toraja (heads), 2020



Sumber/Source : Dinas Pertanian Kabupaten Tana Toraja/ Department of Agriculture in Tana Toraja Regency

## 5.1 TANAMAN PANGAN

### FOOD CROPS

**Tabel** 5.1.1 **Luas Panen, Produktivitas, dan Produksi Padi<sup>1</sup> Menurut Kecamatan di Kabupaten Tana Toraja (ha), 2020**  
**Table** 5.1.1 **Harvested Area, Productivity, and Production of Paddy<sup>1</sup> by Subdistrict in Tana Toraja Regency (ha), 2020**

Kecamatan Subdistrict	Luas Panen (ha) Harvested Area (ha)	Produktivitas (ku/ha) Productivity (qu/ha)	Produksi (ton) Production (ton)
(1)	(2)	(3)	(4)
Bongkaradeng	...	...	...
Simbuang	...	...	...
Rano	...	...	...
Mappak	...	...	...
Mengkendek	...	...	...
Gandangbatu Sillanan	...	...	...
Sangalla	...	...	...
Sangalla Selatan	...	...	...
Sangalla Utara	...	...	...
Makale	...	...	...
Makale Selatan	...	...	...
Makale Utara	...	...	...
Saluputti	...	...	...
Bittuang	...	...	...
Rembon	...	...	...
Masanda	...	...	...
Malimbong Balepe	...	...	...
Rantetayo	...	...	...
Kurra	...	...	...
<b>Tana Toraja</b>	<b>12 388,55</b>	<b>45,28</b>	<b>56 100,78</b>

Catatan/Note: <sup>1</sup>Kualitas produksi gabah kering giling/The production is in term of dry unhusked paddy

Sumber/Source: BPS, Survei Kerangka Sampel Area (KSA)/BPS-Statistics Indonesia, Area Sampling Frame (ASF) Survey

**Tabel**  
**Table** 5.1.2

**Produksi Padi<sup>1</sup> dan Beras Menurut Kecamatan di Kabupaten Tana Toraja (ton), 2020**  
**Paddy<sup>1</sup> and Rice Production by Subdistrict in Tana Toraja Regency (ton), 2020**

<b>Kecamatan</b> <b>Subdistrict</b>	<b>Produksi Padi</b> <b>Paddy Production</b>	<b>Produksi Beras</b> <b>Rice Production</b>
(1)	(2)	(3)
Bongkaradeng	...	...
Simbuang	...	...
Rano	...	...
Mappak	...	...
Mengkendek	...	...
Gandangbatu Sillanan	...	...
Sangalla	...	...
Sangalla Selatan	...	...
Sangalla Utara	...	...
Makale	...	...
Makale Selatan	...	...
Makale Utara	...	...
Saluputti	...	...
Bittuang	...	...
Rembon	...	...
Masanda	...	...
Malimbong Balepe	...	...
Rantetayo	...	...
Kurra	...	...
<b>Tana Toraja</b>	<b>56 100,78</b>	<b>32 026,84</b>

Catatan/Note: <sup>1</sup>Kualitas produksi gabah kering giling/The production is in term of dry unhusked paddy  
 Sumber/Source: BPS, Survei Kerangka Sampel Area (KSA)/BPS-Statistics Indonesia, Area Sampling Frame (ASF) Survey

**Tabel**  
**Table** 5.1.3**Produksi Jagung dan Kedelai Menurut Kecamatan di  
Kabupaten Tana Toraja (ton), 2020**  
**Maize and Soybeans Production by Subdistrict in Tana  
Toraja Regency (ton), 2020**

<b>Kecamatan Subdistrict</b>	<b>Produksi Jagung Maize Production</b>	<b>Produksi Kedelai Soybeans Production</b>
(1)	(2)	(3)
Bongkaradeng	...	...
Simbuang	...	...
Rano	...	...
Mappak	...	...
Mengkendek	...	...
Gandangbatu Sillanan	...	...
Sangalla	...	...
Sangalla Selatan	...	...
Sangalla Utara	...	...
Makale	...	...
Makale Selatan	...	...
Makale Utara	...	...
Saluputti	...	...
Bittuang	...	...
Rembon	...	...
Masanda	...	...
Malimbong Balepe	...	...
Rantetayo	...	...
Kurra	...	...
<b>Tana Toraja</b>	<b>...</b>	<b>...</b>

Catatan/Note: ...

Sumber/Source: BPS, Laporan Statistik Pertanian (SP) Tanaman Pangan/ BPS-Statistics Indonesia, Agriculture Statistic Report of Food Crops

**5.2 HORTIKULTURA  
HORTICULTURE**

**Tabel 5.2.1 Luas Panen Tanaman Sayuran Menurut Kecamatan dan Jenis Tanaman di Kabupaten Tana Toraja (ha), 2019 dan 2020**  
*Harvested Area of Vegetables by Subdistrict and Kind of Plant in Tana Toraja Regency (ha), 2019 and 2020*

Kecamatan Subdistrict	Bawang Daun/ Scallion		Bawang Merah/ Shallots	
	2019	2020	2019	2020
(1)	(2)	(3)	(4)	(5)
Bongkaradeng	-	-	5	1
Simbuang	-	-	-	-
Rano	17	10	15	4
Mappak	3	1	-	-
Mengkendek	6	8	-	1
Gandangbatu Sillanan	21	26	4	3
Sangalla	-	-	-	-
Sangalla Selatan	-	-	-	-
Sangalla Utara	12	7	-	-
Makale	-	-	-	-
Makale Selatan	3	4	3	5
Makale Utara	6	4	-	-
Saluputti	4	5	-	-
Bittuang	8	4	-	4
Rembon	-	-	-	-
Masanda	-	-	2	2
Malimbong Balepe	-	-	3	-
Rantetayo	5	6	1	2
Kurra	-	-	-	-
<b>Tana Toraja</b>	<b>85</b>	<b>75</b>	<b>33</b>	<b>22</b>

Lanjutan Tabel/*Continued Table* 5.2.1

Kecamatan Subdistrict	Bawang Putih/ Garlic		Bayam/ Spinach	
	2019	2020	2019	2020
(1)	(6)	(7)	(8)	(9)
Bongkaradeng	-	-	-	-
Simbuang	-	-	-	4
Rano	-	-	-	-
Mappak	-	-	-	3
Mengkendek	-	-	6	10
Gandangbatu Sillanan	-	4	-	-
Sangalla	-	-	12	12
Sangalla Selatan	-	-	1	1
Sangalla Utara	-	-	2	4
Makale	-	-	28	10
Makale Selatan	-	3	-	-
Makale Utara	-	-	10	11
Saluputti	-	-	5	12
Bittuang	-	-	-	2
Rembon	-	-	-	-
Masanda	-	-	-	-
Malimbong Balepe	-	-	2	-
Rantetayo	-	-	10	12
Kurra	-	-	1	7
<b>Tana Toraja</b>	<b>-</b>	<b>7</b>	<b>77</b>	<b>88</b>

Lanjutan Tabel/*Continued Table 5.2.1*

Kecamatan Subdistrict	Blewah/Blewah		Buncis/String bean	
	2019	2020	2019	2020
(1)	(10)	(11)	(12)	(13)
Bongkaradeng	-	-	-	-
Simbuang	-	-	-	1
Rano	-	-	-	-
Mappak	-	-	2	1
Mengkendek	-	-	6	6
Gandangbatu Sillanan	-	-	-	2
Sanggalla	-	-	-	4
Sanggalla Selatan	-	-	-	-
Sanggalla Utara	-	-	-	-
Makale	-	-	9	6
Makale Selatan	-	-	1	3
Makale Utara	-	-	6	8
Saluputti	-	-	-	1
Bittuang	-	-	-	-
Rembon	-	-	-	-
Masanda	-	-	-	-
Malimbong Balepe	-	-	-	-
Rantetayo	-	-	4	2
Kurra	-	-	-	2
<b>Tana Toraja</b>	-	-	<b>28</b>	<b>36</b>

Lanjutan Tabel/Continued Table 5.2.1

Kecamatan Subdistrict	Cabai Besar Chili/Big Chili		Cabai Rawit Chili/Cayenne Pepper	
	2019	2020	2019	2020
(1)	(14)	(15)	(16)	(17)
Bongkaradeng	1	3	1	3
Simbuang	-	-	-	2
Rano	-	-	1	-
Mappak	-	-	4	3
Mengkendek	2	-	5	12
Gandangbatu Sillanan	-	-	-	5
Sangalla	-	-	4	6
Sangalla Selatan	-	-	2	4
Sangalla Utara	-	-	2	4
Makale	5	7	7	5
Makale Selatan	1	3	1	3
Makale Utara	2	2	3	5
Saluputti	-	-	4	5
Bittuang	1	2	2	4
Rembon	-	-	-	1
Masanda	-	-	1	3
Malimbong Balepe	1	1	2	-
Rantetayo	-	-	6	8
Kurra	7	13	4	8
<b>Tana Toraja</b>	<b>20</b>	<b>31</b>	<b>49</b>	<b>81</b>



Lanjutan Tabel/Continued Table 5.2.1

Kecamatan Subdistrict	Jamur Mushrooms		Kacang Merah Red Beans		Kacang Panjang Long Beans	
	2019	2020	2019	2020	2019	2020
(1)	(18)	(19)	(20)	(21)	(22)	(23)
Bongkaradeng	-	-	5	1	1	-
Simbuang	-	-	-	-	-	1
Rano	-	-	-	-	-	-
Mappak	-	-	-	-	3	2
Mengkendek	-	-	-	-	10	8
Gandangbatu Sillanan	-	-	5	-	-	-
Sangalla	-	1	-	-	6	10
Sangalla Selatan	-	-	-	-	1	1
Sangalla Utara	-	-	-	-	7	8
Makale	-	-	-	-	15	7
Makale Selatan	-	-	-	1	1	1
Makale Utara	-	-	-	-	7	9
Saluputti	-	-	-	1	-	5
Bittuang	-	-	-	-	18	2
Rembon	-	-	-	-	-	1
Masanda	-	-	-	-	-	-
Malimbong Balepe	-	-	-	-	-	1
Rantetayo	-	-	-	-	7	10
Kurra	-	-	-	-	5	4
<b>Tana Toraja</b>	<b>-</b>	<b>1</b>	<b>10</b>	<b>3</b>	<b>81</b>	<b>70</b>

Lanjutan Tabel/Continued Table 5.2.1

Kecamatan Subdistrict	Kangkung Water Spinach		Kembang Kol Cauliflower		Kentang Potato	
	2019	2020	2019	2020	2019	2020
(1)	(24)	(25)	(26)	(27)	(28)	(29)
Bongkaradeng	-	8	-	-	-	-
Simbuang	-	7	-	-	-	-
Rano	-	-	-	-	-	3
Mappak	2	8	-	-	-	-
Mengkendek	10	13	-	-	-	-
Gandangbatu Sillanan	-	2	-	-	8	17
Sangalla	11	20	-	-	-	-
Sangalla Selatan	1	2	-	-	-	-
Sangalla Utara	4	15	-	-	-	-
Makale	40	31	-	-	-	-
Makale Selatan	-	3	-	1	2	1
Makale Utara	17	19	-	-	-	-
Saluputti	5	13	-	-	-	-
Bittuang	1	6	-	-	-	-
Rembon	-	4	-	-	-	-
Masanda	-	5	-	-	-	-
Malimbong Balepe	1	10	-	-	-	-
Rantetayo	7	12	-	-	-	-
Kurra	13	15	-	-	-	-
<b>Tana Toraja</b>	<b>112</b>	<b>193</b>	<b>-</b>	<b>1</b>	<b>10</b>	<b>21</b>

Lanjutan Tabel/Continued Table 5.2.1

Kecamatan Subdistrict	Ketimun Cucumber		Kubis Cabbage		Labu Siam Chayote	
	2019	2020	2019	2020	2019	2020
(1)	(30)	(31)	(32)	(33)	(34)	(35)
Bongkaradeng	-	-	-	-	-	-
Simbuang	-	-	-	-	-	-
Rano	-	-	10	13	-	-
Mappak	-	-	-	-	3	1
Mengkendek	-	1	1	-	9	5
Gandangbatu Sillanan	-	-	20	29	8	13
Sangalla	-	-	-	-	-	1
Sangalla Selatan	-	-	-	-	-	-
Sangalla Utara	-	-	-	-	1	2
Makale	-	-	-	-	-	-
Makale Selatan	-	-	-	-	1	-
Makale Utara	-	-	-	-	2	4
Saluputti	-	-	-	-	2	1
Bittuang	-	-	-	-	1	-
Rembon	-	-	-	-	-	-
Masanda	-	-	-	-	-	-
Malimbong Balepe	-	-	-	-	-	-
Rantetayo	-	-	-	-	3	1
Kurra	-	-	-	-	-	-
<b>Tana Toraja</b>	<b>-</b>	<b>1</b>	<b>31</b>	<b>42</b>	<b>30</b>	<b>28</b>

Lanjutan Tabel/*Continued Table* 5.2.1

Kecamatan Subdistrict	Lobak Radish		Melon Melon		Paprika Bell Pepper	
	2019	2020	2019	2020	2019	2020
(1)	(36)	(37)	(38)	(39)	(40)	(41)
Bongkaradeng	-	-	-	-	-	-
Simbuang	-	-	-	-	-	-
Rano	-	-	-	-	-	-
Mappak	-	-	-	-	-	-
Mengkendek	-	-	-	-	-	-
Gandangbatu Sillanan	-	-	-	-	-	-
Sangalla	-	-	-	-	-	-
Sangalla Selatan	-	-	-	-	-	-
Sangalla Utara	-	-	-	-	-	-
Makale	-	-	-	-	-	-
Makale Selatan	-	-	-	-	-	-
Makale Utara	-	-	-	-	-	1
Saluputti	-	-	-	-	-	-
Bittuang	-	-	-	-	-	-
Rembon	-	-	-	-	-	-
Masanda	-	-	-	-	-	-
Malimbong Balepe	-	-	-	-	-	-
Rantetayo	-	-	-	-	-	-
Kurra	-	-	-	-	-	-
<b>Tana Toraja</b>	-	-	-	-	-	<b>1</b>

Lanjutan Tabel/Continued Table 5.2.1

Kecamatan Subdistrict	Petsai/ Sawi Chinese Cabbage/ mustard green		Semangka Water Melon		Stroberi Strawberry	
	2019	2020	2019	2020	2019	2020
(1)	(42)	(43)	(44)	(45)	(46)	(47)
Bongkaradeng	-	6	-	-	-	-
Simbuang	-	7	-	-	-	-
Rano	-	-	-	-	-	-
Mappak	4	7	-	-	-	-
Mengkendek	11	13	-	-	-	-
Gandangbatu Sillanan	3	2	-	-	-	-
Sangalla	18	24	-	-	-	-
Sangalla Selatan	-	1	-	-	-	-
Sangalla Utara	18	14	-	-	-	-
Makale	35	58	-	-	-	-
Makale Selatan	-	-	-	-	-	-
Makale Utara	17	20	-	-	-	-
Saluputti	-	6	-	-	-	-
Bittuang	22	4	-	-	-	-
Rembon	-	3	-	-	-	-
Masanda	-	6	-	-	-	-
Malimbong Balepe	4	10	-	-	-	-
Rantetayo	11	13	-	-	-	-
Kurra	-	-	-	-	-	-
<b>Tana Toraja</b>	<b>143</b>	<b>194</b>	<b>-</b>	<b>-</b>	<b>-</b>	<b>-</b>

Lanjutan Tabel/*Continued Table* 5.2.1

Kecamatan Subdistrict	Terung Eggplant		Tomat Tomato		Wortel Carrot	
	2019	2020	2019	2020	2019	2020
(1)	(48)	(49)	(50)	(51)	(52)	(53)
Bongkaradeng	-	-	-	-	-	-
Simbuang	-	-	-	1	-	-
Rano	-	-	-	-	2	8
Mappak	-	1	2	-	-	-
Mengkendek	5	6	5	6	-	-
Gandangbatu Sillanan	-	-	13	23	6	-
Sangalla	-	1	-	3	-	-
Sangalla Selatan	-	1	-	-	-	-
Sangalla Utara	3	5	1	5	-	-
Makale	9	7	5	6	-	-
Makale Selatan	-	1	1	3	6	8
Makale Utara	4	5	5	7	-	-
Saluputti	2	-	-	1	-	-
Bittuang	-	-	-	-	-	-
Rembon	-	-	-	-	-	-
Masanda	-	-	2	-	-	-
Malimbong Balepe	-	-	-	-	-	-
Rantetayo	4	4	10	12	-	-
Kurra	-	-	-	-	-	-
<b>Tana Toraja</b>	<b>27</b>	<b>31</b>	<b>44</b>	<b>67</b>	<b>14</b>	<b>16</b>

Catatan/Note: ...

Sumber/Source: BPS, Statistik Pertanian Hortikultura SPH/BPS-Statistics Indonesia, Agricultural Statistic for Horticulture SPH

**Tabel** 5.2.2  
**Table**

**Produksi Tanaman Sayuran Menurut Kecamatan dan Jenis Tanaman di Kabupaten Tana Toraja (kw), 2019 dan 2020**  
**Production of Vegetables by Subdistrict and Kind of Plant in Tana Toraja Regency (qui), 2019 dan 2020**

Kecamatan Subdistrict	Bawang Daun/ Scallion		Bawang Merah/ Shallots	
	2019	2020	2019	2020
(1)	(2)	(3)	(4)	(5)
Bongkaradeng	-	-	315	60
Simbuang	-	-	-	-
Rano	920	515	890	178
Mappak	125	55	-	-
Mengkendek	300	443	-	10
Gandangbatu Sillanan	796	603	177	33
Sangalla	-	-	-	-
Sangalla Selatan	-	-	-	-
Sangalla Utara	645	250	-	-
Makale	-	-	-	-
Makale Selatan	187	175	225	375
Makale Utara	330	210	-	-
Saluputti	210	270	-	-
Bittuang	420	220	-	10
Rembon	-	-	-	-
Masanda	-	-	16	130
Malimbong Balepe	-	-	120	-
Rantetayo	98	135	75	12
Kurra	-	-	-	-
<b>Tana Toraja</b>	<b>4 031</b>	<b>2 876</b>	<b>1 818</b>	<b>808</b>

Lanjutan Tabel/*Continued Table 5.2.2*

Kecamatan Subdistrict	Bawang Putih/ <i>Garlic</i>		Bayam/ <i>Spinach</i>	
	2019	2020	2019	2020
(1)	(6)	(7)	(8)	(9)
Bongkaradeng	-	-	-	-
Simbuang	-	-	180	4
Rano	-	-	-	-
Mappak	-	-	150	3
Mengkendek	-	-	660	10
Gandangbatu Sillanan	-	88	-	-
Sangalla	-	-	610	12
Sangalla Selatan	-	-	50	1
Sangalla Utara	-	-	210	4
Makale	-	-	450	10
Makale Selatan	-	150	-	-
Makale Utara	-	-	530	11
Saluputti	-	-	580	12
Bittuang	-	-	100	2
Rembon	-	-	-	-
Masanda	-	-	-	-
Malimbong Balepe	-	-	-	-
Rantetayo	-	-	183	12
Kurra	-	-	430	7
<b>Tana Toraja</b>	-	<b>238</b>	<b>4 133</b>	<b>88</b>



Lanjutan Tabel/*Continued Table 5.2.2*

Kecamatan Subdistrict	Blewah/Blewah		Buncis/String bean	
	2019	2020	2019	2020
(1)	(10)	(11)	(12)	(13)
Bongkaradeng	-	-	-	-
Simbuang	-	-	-	180
Rano	-	-	-	-
Mappak	-	-	120	120
Mengkendek	-	-	960	680
Gandangbatu Sillanan	-	-	-	290
Sangalla	-	-	-	320
Sangalla Selatan	-	-	-	-
Sangalla Utara	-	-	-	-
Makale	-	-	1 440	720
Makale Selatan	-	-	180	375
Makale Utara	-	-	900	905
Saluputti	-	-	-	180
Bittuang	-	-	-	-
Rembon	-	-	-	-
Masanda	-	-	-	-
Malimbong Balepe	-	-	-	-
Rantetayo	-	-	132	72
Kurra	-	-	-	140
<b>Tana Toraja</b>	-	-	<b>3 732</b>	<b>3 982</b>

Lanjutan Tabel/Continued Table 5.2.2

Kecamatan Subdistrict	Cabai Besar Chili/Big Chili		Cabai Rawit Chili/Cayenne Pepper	
	2019	2020	2019	2020
(1)	(14)	(15)	(16)	(17)
Bongkaradeng	350	420	490	400
Simbuang	-	-	-	120
Rano	-	-	120	-
Mappak	-	-	740	330
Mengkendek	170	-	1 030	1 110
Gandangbatu Sillanan	-	-	-	50
Sangalla	-	-	910	830
Sangalla Selatan	-	-	530	420
Sangalla Utara	-	-	120	600
Makale	2 030	360	2 380	690
Makale Selatan	130	260	250	180
Makale Utara	700	330	1 210	896
Saluputti	-	-	300	360
Bittuang	690	320	1 150	460
Rembon	-	-	-	110
Masanda	-	-	245	160
Malimbong Balepe	420	210	240	-
Rantetayo	-	-	924	290
Kurra	2 512	1 920	1 430	970
<b>Tana Toraja</b>	<b>7 002</b>	<b>3 820</b>	<b>12 069</b>	<b>7 976</b>

Lanjutan Tabel/Continued Table 5.2.2

Kecamatan Subdistrict	Jamur Mushrooms		Kacang Merah Red Beans		Kacang Panjang Long Beans	
	2019	2020	2019	2020	2019	2020
(1)	(18)	(19)	(20)	(21)	(22)	(23)
Bongkaradeng	-	-	250	50	50	-
Simbuang	-	-	-	-	-	140
Rano	-	-	-	-	-	-
Mappak	-	-	-	-	210	260
Mengkendek	-	-	-	-	1 180	940
Gandangbatu Sillanan	-	-	320	-	-	-
Sangalla	-	35	-	-	710	910
Sangalla Selatan	-	-	-	-	208	70
Sangalla Utara	-	-	-	-	470	700
Makale	-	-	-	-	2 610	1 120
Makale Selatan	-	-	-	50	140	210
Makale Utara	-	-	-	-	1 600	1 200
Saluputti	-	-	-	50	-	470
Bittuang	-	-	-	-	3 600	140
Rembon	-	-	-	-	-	210
Masanda	-	-	-	-	-	-
Malimbong Balepe	-	-	-	-	-	110
Rantetayo	-	-	-	-	415	260
Kurra	-	-	-	-	2 030	1 920
<b>Tana Toraja</b>	<b>-</b>	<b>35</b>	<b>570</b>	<b>150</b>	<b>13 223</b>	<b>8 660</b>

Lanjutan Tabel/Continued Table 5.2.2

Kecamatan Subdistrict	Kangkung Water Spinach		Kembang Kol Cauliflower		Kentang Potato	
	2019	2020	2019	2020	2019	2020
(1)	(24)	(25)	(26)	(27)	(28)	(29)
Bongkaradeng	-	540	-	-	-	-
Simbuang	-	450	-	-	-	-
Rano	-	-	-	-	-	282
Mappak	140	560	-	-	-	-
Mengkendek	1 110	1 200	-	-	-	-
Gandangbatu Sillanan	-	100	-	-	547	352
Sangalla	755	1 310	-	-	-	-
Sangalla Selatan	70	120	-	-	-	-
Sangalla Utara	165	960	-	-	-	-
Makale	3 730	2 090	-	-	-	-
Makale Selatan	-	210	-	30	440	10
Makale Utara	1 170	1 120	-	-	-	-
Saluputti	300	890	-	-	-	-
Bittuang	50	420	-	-	-	-
Rembon	-	210	-	-	-	-
Masanda	-	350	-	-	-	-
Malimbong Balepe	70	642	-	-	-	-
Rantetayo	155	240	-	-	-	-
Kurra	910	980	-	-	-	-
<b>Tana Toraja</b>	<b>8 625</b>	<b>12 392</b>	<b>-</b>	<b>30</b>	<b>987</b>	<b>644</b>

Lanjutan Tabel/Continued Table 5.2.2

Kecamatan Subdistrict	Ketimun Cucumber		Kubis Cabbage		Labu Siam Chayote	
	2019	2020	2019	2020	2019	2020
(1)	(30)	(31)	(32)	(33)	(34)	(35)
Bongkaradeng	-	-	-	-	-	-
Simbuang	-	-	-	-	-	-
Rano	-	-	800	860	-	-
Mappak	-	-	-	-	290	80
Mengkendek	-	70	60	-	4 480	2 562
Gandangbatu Sillanan	-	-	1 086	970	640	93
Sangalla	-	-	-	-	-	300
Sangalla Selatan	-	-	-	-	-	-
Sangalla Utara	-	-	-	-	80	160
Makale	-	-	-	-	-	-
Makale Selatan	-	-	-	-	80	-
Makale Utara	-	-	-	-	1 120	1 410
Saluputti	-	-	-	-	90	80
Bittuang	-	-	-	-	180	-
Rembon	-	-	-	-	-	-
Masanda	-	-	-	-	-	-
Malimbong Balepe	-	-	-	-	-	-
Rantetayo	-	-	-	-	413	207
Kurra	-	-	-	-	-	-
<b>Tana Toraja</b>	<b>-</b>	<b>70</b>	<b>1 946</b>	<b>1 830</b>	<b>7 373</b>	<b>4 892</b>

Lanjutan Tabel/Continued Table 5.2.2

Kecamatan Subdistrict	Lobak Radish		Melon Melon		Paprika Bell Pepper	
	2019	2020	2019	2020	2019	2020
(1)	(36)	(37)	(38)	(39)	(40)	(41)
Bongkaradeng	-	-	-	-	-	-
Simbuang	-	-	-	-	-	-
Rano	-	-	-	-	-	-
Mappak	-	-	-	-	-	-
Mengkendek	-	-	-	-	-	-
Gandangbatu Sillanan	-	-	-	-	-	-
Sangalla	-	-	-	-	-	-
Sangalla Selatan	-	-	-	-	-	-
Sangalla Utara	-	-	-	-	-	-
Makale	-	-	-	-	-	-
Makale Selatan	-	-	-	-	-	-
Makale Utara	-	-	-	-	-	50
Saluputti	-	-	-	-	-	-
Bittuang	-	-	-	-	-	-
Rembon	-	-	-	-	-	-
Masanda	-	-	-	-	-	-
Malimbong Balepe	-	-	-	-	-	-
Rantetayo	-	-	-	-	-	-
Kurra	-	-	-	-	-	-
<b>Tana Toraja</b>	-	-	-	-	-	<b>50</b>

Lanjutan Tabel/Continued Table 5.2.2

Kecamatan Subdistrict	Petsai/ Sawi Chinese Cabbage/ mustard green		Semangka Water Melon		Stroberi Strawberry	
	2019	2020	2019	2020	2019	2020
(1)	(42)	(43)	(44)	(45)	(46)	(47)
Bongkaradeng	-	408	-	-	-	-
Simbuang	-	412	-	-	-	-
Rano	-	-	-	-	-	-
Mappak	206	428	-	-	-	-
Mengkendek	562	829	-	-	-	-
Gandangbatu Sillanan	204	14	-	-	-	-
Sangalla	1 040	1 428	-	-	-	-
Sangalla Selatan	-	70	-	-	-	-
Sangalla Utara	1 104	868	-	-	-	-
Makale	2 278	3 186	-	-	-	-
Makale Selatan	-	-	-	-	-	-
Makale Utara	1 098	1 256	-	-	-	-
Saluputti	-	408	-	-	-	-
Bittuang	1 460	272	-	-	-	-
Rembon	-	128	-	-	-	-
Masanda	-	390	-	-	-	-
Malimbong Balepe	256	672	-	-	-	-
Rantetayo	333	275	-	-	-	-
Kurra	-	-	-	-	-	-
<b>Tana Toraja</b>	<b>8 541</b>	<b>11 044</b>	-	-	-	-

Lanjutan Tabel/Continued Table 5.2.2

Kecamatan Subdistrict	Terung Eggplant		Tomat Tomato		Wortel Carrot	
	2019	2020	2019	2020	2019	2020
(1)	(48)	(49)	(50)	(51)	(52)	(53)
Bongkaradeng	-	-	-	-	-	-
Simbuang	-	-	-	75	-	-
Rano	-	-	-	-	30	235
Mappak	-	140	295	-	-	-
Mengkendek	1 440	1 280	1 285	810	-	-
Gandangbatu Sillanan	-	-	759	625	180	-
Sangalla	-	420	-	225	-	-
Sangalla Selatan	-	490	-	-	-	-
Sangalla Utara	150	830	75	670	-	-
Makale	1 870	1 080	1 620	965	-	-
Makale Selatan	-	140	370	420	160	278
Makale Utara	1 130	650	1 485	1 045	-	-
Saluputti	140	-	-	225	-	-
Bittuang	-	-	-	-	-	-
Rembon	-	-	-	-	-	-
Masanda	-	-	225	-	-	-
Malimbong Balepe	-	-	-	-	-	-
Rantetayo	232	164	581	443	-	-
Kurra	-	-	-	-	-	-
<b>Tana Toraja</b>	<b>4 962</b>	<b>5 194</b>	<b>6 695</b>	<b>5 503</b>	<b>370</b>	<b>513</b>

Catatan/Note: ...

Sumber/Source: BPS, Statistik Pertanian Hortikultura SPH/BPS-Statistics Indonesia, Agricultural Statistic for Horticulture SPH



**Tabel** 5.2.3 **Luas Panen Tanaman Sayuran dan Buah-buahan Semusim Menurut Jenis Tanaman di Kabupaten Tana Toraja (ha), 2019 dan 2020**  
**Harvested Area of Seasonal Vegetables and Fruits by Kind of Plant in Tana Toraja Regency (ha), 2019 and 2020**

Jenis Tanaman/ <i>Kind of Plants</i>	2019	2020
(1)	(2)	(3)
<b>Sayuran/ <i>Vegetables</i></b>		
Bawang Daun/ <i>Wlech Onion</i>	85	75
Bawang Merah/ <i>Shallot</i>	33	22
Bawang Putih/ <i>Garlic</i>	-	7
Bayam/ <i>Spinach</i>	77	88
Buncis/ <i>Green Bean</i>	28	36
Cabai Besar/ <i>Chili (Capsicum Annum)</i>	20	31
Cabai Rawit/ <i>Chili (Capsicum Frutescens)</i>	49	81
Jamur/ <i>Mushroom</i>	-	1
Kacang Merah/ <i>Red Bean</i>	10	3
Kacang Panjang/ <i>Yarldlong Bean</i>	81	70
Kangkung/ <i>Kangkong</i>	112	193
Kembang Kol/ <i>Cauliflower</i>	-	1
Kentang/ <i>Potato</i>	10	21
Ketimun/ <i>Cucumber</i>	-	1
Kubis/ <i>Cabbage</i>	31	42
Labu Siam/ <i>Chayote</i>	30	28
Lobak/ <i>Radish</i>	-	-
Paprika/ <i>Bell Pepper</i>	-	1
Petsai/ <i>Chinese Cabbage</i>	143	194
Terung/ <i>Eggplant</i>	27	31
Tomat/ <i>Tomato</i>	44	67
Wortel/ <i>Carrot</i>	14	16
<b>Buah-buahan/ <i>Fruits</i></b>		
Blewah/ <i>Cantaloupe</i>	-	-
Melon/ <i>Melon</i>	-	-
Semangka/ <i>Watermelon</i>	-	-
Stroberi/ <i>Strawberry</i>	-	-

Catatan/Note: Angka Sementara (ASEM)/ *Preliminary Figure*

Sumber/Source: BPS, Statistik Pertanian Hortikultura SPH/BPS-Statistics Indonesia, *Agricultural Statistic for Horticulture SPH*

**Tabel**  
**Table** 5.2.4**Produksi Tanaman Sayuran dan Buah-buahan Semusim Menurut Jenis Tanaman di Kabupaten Tana Toraja (kw), 2019 dan 2020****Production of Seasonal Vegetables and Fruits by Kind of Plant in Tana Toraja Regency (qui), 2019 and 2020**

<b>Jenis Tanaman/ Kind of Plants</b>	<b>2019</b>	<b>2020</b>
(1)	(2)	(3)
<b>Sayuran/ Vegetables</b>		
Bawang Daun/ <i>Wlech Onion</i>	4 031	2 876
Bawang Merah/ <i>Shallot</i>	1 818	808
Bawang Putih/ <i>Garlic</i>	-	238
Bayam/ <i>Spinach</i>	4 081	4 133
Buncis/ <i>Green Bean</i>	3 732	3 982
Cabai Besar/ <i>Chili (Capsicum Annum)</i>	7 002	3 820
Cabai Rawit/ <i>Chili (Capsicum Frutescens)</i>	12 069	7 976
Jamur/ <i>Mushroom</i>	-	35
Kacang Merah/ <i>Red Bean</i>	570	150
Kacang Panjang/ <i>Yarldlong Bean</i>	13 223	8 660
Kangkung/ <i>Kangkong</i>	8 625	12 392
Kembang Kol/ <i>Cauliflower</i>	-	30
Kentang/ <i>Potato</i>	987	644
Ketimun/ <i>Cucumber</i>	-	70
Kubis/ <i>Cabbage</i>	1 946	1 830
Labu Siam/ <i>Chayote</i>	7 373	4 892
Lobak/ <i>Radish</i>	-	-
Paprika/ <i>Bell Pepper</i>	-	50
Petsai/ <i>Chinese Cabbage</i>	8 541	11 044
Terung/ <i>Eggplant</i>	4 962	5 194
Tomat/ <i>Tomato</i>	6 695	5 503
Wortel/ <i>Carrot</i>	370	513
<b>Buah-buahan/ Fruits</b>		
Blewah/ <i>Cantaloupe</i>	-	-
Melon/ <i>Melon</i>	-	-
Semangka/ <i>Watermelon</i>	-	-
Stroberi/ <i>Strawberry</i>	-	-

Catatan/Note: Angka Sementara (ASEM)/ Preliminary Figure

Sumber/Source: BPS, Statistik Pertanian Hortikultura SPH/BPS-Statistics Indonesia, Agricultural Statistic for Horticulture SPH

**Tabel**  
**Table** 5.2.5

**Luas Panen Tanaman Biofarmaka Menurut Kecamatan dan Jenis Tanaman di Kabupaten Tana Toraja, 2019 dan 2020**  
**Harvested Area of Medicinal Plants by Subdistrict and Kind of Plant in Tana Toraja Regency, 2019 and 2020**

Kecamatan Subdistrict	Dlingo/Dringo/Calamus (m <sup>2</sup> / m <sup>2</sup> )		Jahe/Ginger (m <sup>2</sup> / m <sup>2</sup> )	
	2019	2020	2019	2020
(1)	(2)	(3)	(4)	(5)
Bongkaradeng	-	-	4	-
Simbuang	-	-	-	-
Rano	-	-	300	-
Mappak	-	-	-	-
Mengkendek	-	-	2 262	52
Gandangbatu Sillanan	-	-	2 600	2 000
Sangalla	-	-	4	1
Sangalla Selatan	-	-	-	-
Sangalla Utara	-	-	-	-
Makale	-	-	215	30 335
Makale Selatan	-	-	30	15
Makale Utara	-	-	200	36
Saluputti	-	-	1	4
Bittuang	-	-	6	4
Rembon	-	-	-	-
Masanda	-	-	-	-
Malimbong Balepe	-	-	-	500
Rantetayo	-	-	225	2 700
Kurra	-	-	-	-
<b>Tana Toraja</b>	-	-	<b>5 847</b>	<b>35 647</b>

Lanjutan Tabel/Continued Table 5.2.5

Kecamatan Subdistrict	Kapulaga/Java Cardamom (m <sup>2</sup> /m <sup>2</sup> )		Keji Beling/Verbenaceae (m <sup>2</sup> /m <sup>2</sup> )	
	2019	2020	2019	2020
(1)	(6)	(7)	(8)	(9)
Bongkaradeng	-	-	-	-
Simbuang	-	-	-	-
Rano	-	-	-	-
Mappak	-	-	-	-
Mengkendek	-	-	-	-
Gandangbatu Sillanan	-	-	-	-
Sangalla	-	-	4	-
Sangalla Selatan	-	-	-	-
Sangalla Utara	-	-	-	-
Makale	-	-	-	-
Makale Selatan	-	-	11	-
Makale Utara	-	-	-	-
Saluputti	-	-	-	-
Bittuang	-	-	-	-
Rembon	-	-	-	-
Masanda	-	-	-	-
Malimbong Balepe	-	-	-	-
Rantetayo	-	-	-	-
Kurra	-	-	-	-
<b>Tana Toraja</b>	-	-	<b>15</b>	-

Lanjutan Tabel/*Continued Table 5.2.5*

Kecamatan Subdistrict	Kencur/ <i>East Indian Galangal</i> (m <sup>2</sup> / m <sup>2</sup> )		Kunyit/ <i>Turmeric</i> (m <sup>2</sup> / m <sup>2</sup> )	
	2019	2020	2019	2020
(1)	(10)	(11)	(12)	(13)
Bongkaradeng	-	-	5	2
Simbuang	-	-	-	-
Rano	-	-	-	-
Mappak	-	-	-	-
Mengkendek	-	-	567	777
Gandangbatu Sillanan	-	-	-	-
Sangalla	-	-	6	2
Sangalla Selatan	-	-	-	-
Sangalla Utara	-	-	-	-
Makale	-	-	-	-
Makale Selatan	7	-	15	6
Makale Utara	-	-	80	10
Saluputti	-	-	-	2
Bittuang	-	-	-	2
Rembon	-	-	-	-
Masanda	-	-	-	-
Malimbong Balepe	-	-	-	-
Rantetayo	-	-	190	220
Kurra	-	-	-	-
<b>Tana Toraja</b>	<b>7</b>	<b>-</b>	<b>863</b>	<b>1 021</b>

Lanjutan Tabel/Continued Table 5.2.5

Kecamatan Subdistrict	Laos/Lengkuas Galanga (m <sup>2</sup> / m <sup>2</sup> )		Lempuyang/Zingiber Aromaticum (m <sup>2</sup> / m <sup>2</sup> )		Lidah Buaya/ Aloevera (m <sup>2</sup> / m <sup>2</sup> )	
	2019	2020	2019	2020	2019	2020
(1)	(14)	(15)	(16)	(17)	(18)	(19)
Bongkaradeng	9	7	-	-	-	-
Simbuang	-	-	-	-	-	-
Rano	-	-	-	-	-	-
Mappak	-	-	-	-	-	-
Mengkendek	100	7 264	-	-	-	-
Gandangbatu Sillanan	-	-	-	-	-	-
Sangalla	6	4	-	-	3	-
Sangalla Selatan	-	1	-	-	-	-
Sangalla Utara	-	-	-	-	-	-
Makale	160	40	-	-	-	-
Makale Selatan	9	2	85	20	6	-
Makale Utara	150	206	-	-	-	-
Saluputti	-	3	-	-	-	-
Bittuang	-	1	-	-	-	-
Rembon	-	-	-	-	-	-
Masanda	-	-	-	-	-	-
Malimbong Balepe	-	500	-	-	-	-
Rantetayo	70	550	-	-	-	-
Kurra	-	-	-	-	-	-
<b>Tana Toraja</b>	<b>504</b>	<b>8 578</b>	<b>85</b>	<b>20</b>	<b>9</b>	<b>-</b>

Lanjutan Tabel/Continued Table 5.2.5

Kecamatan Subdistrict	Mahkota Dewa/ <i>Phaleria Macrocarpa</i> (pohon / tree)		Mengkudu/Pace/ <i>Indian Mulberry</i> (pohon / tree)		Sambiloto/ <i>King of Bitter</i> (m <sup>2</sup> / m <sup>2</sup> )	
	2019	2020	2019	2020	2019	2020
(1)	(20)	(21)	(22)	(23)	(24)	(25)
Bongkaradeng	-	-	-	-	-	-
Simbuang	-	-	-	-	-	-
Rano	-	-	-	-	-	-
Mappak	-	-	-	-	-	-
Mengkendek	-	-	-	-	-	-
Gandangbatu Sillanan	-	-	-	-	-	-
Sangalla	2	-	25	-	1	-
Sangalla Selatan	-	-	-	-	-	-
Sangalla Utara	-	-	-	-	-	-
Makale	-	-	-	-	-	-
Makale Selatan	4	-	7	7	-	-
Makale Utara	-	-	-	-	-	-
Saluputti	-	-	-	-	-	-
Bittuang	-	-	-	-	-	-
Rembon	-	-	-	-	-	-
Masanda	-	-	-	-	-	-
Malimbong Balepe	-	-	-	-	-	-
Rantetayo	-	-	-	-	-	-
Kurra	-	-	-	-	-	-
<b>Tana Toraja</b>	<b>6</b>	<b>-</b>	<b>32</b>	<b>7</b>	<b>1</b>	<b>-</b>

Lanjutan Tabel/*Continued Table* 5.2.5

Kecamatan Subdistrict	Temuireng/ <i>Black Turmeric</i> (m <sup>2</sup> / m <sup>2</sup> )		Temukunci/ <i>Chinese Keys</i> (m <sup>2</sup> / m <sup>2</sup> )		Temulawak/ <i>Java Turmeric</i> (m <sup>2</sup> / m <sup>2</sup> )	
	2019	2020	2019	2020	2019	2020
(1)	(26)	(27)	(28)	(29)	(30)	(31)
Bongkaradeng	-	-	-	-	-	-
Simbuang	-	-	-	-	-	-
Rano	-	-	-	-	-	-
Mappak	-	-	-	-	-	-
Mengkendek	-	-	-	-	-	-
Gandangbatu Sillanan	-	-	-	-	-	-
Sangalla	-	-	-	-	1	1
Sangalla Selatan	-	-	-	-	-	-
Sangalla Utara	-	-	-	-	-	-
Makale	-	-	-	-	-	-
Makale Selatan	-	-	-	-	170	43
Makale Utara	-	-	-	-	-	-
Saluputti	-	-	-	-	-	-
Bittuang	-	-	-	-	-	-
Rembon	-	-	-	-	-	-
Masanda	-	-	-	-	-	-
Malimbong Balepe	-	-	-	-	-	-
Rantetayo	-	-	-	-	-	-
Kurra	-	-	-	-	-	-
<b>Tana Toraja</b>	-	-	-	-	<b>171</b>	<b>44</b>

Catatan/Note: Angka Sementara (ASEM)/ *Preliminary Figure*

Sumber/Source: BPS, Statistik Pertanian Hortikultura SPH/BPS-Statistics Indonesia, *Agricultural Statistic for Horticulture SPH*



**Tabel 5.2.6** **Produksi Tanaman Biofarmaka Menurut Kecamatan dan Jenis Tanaman di Kabupaten Tana Toraja (kg), 2019 and 2020**  
***Production of Medicinal Plants by Subdistrict and Kind of Plant in Tana Toraja Regency (kg), 2019 and 2020***

Kecamatan Subdistrict	Dlingo/Dringo/Calamus		Jahe/Ginger	
	2019	2020	2019	2020
(1)	(2)	(3)	(4)	(5)
Bongkaradeng	-	-	13	-
Simbuang	-	-	-	-
Rano	-	-	977	-
Mappak	-	-	-	-
Mengkendek	-	-	20 839	876
Gandangbatu Sillanan	-	-	4 230	2 200
Sanggalla	-	-	33	3
Sanggalla Selatan	-	-	-	-
Sanggalla Utara	-	-	-	-
Makale	-	-	2 804	121 300
Makale Selatan	-	-	107	183
Makale Utara	-	-	676	121
Saluputti	-	-	3	18
Bittuang	-	-	3	25
Rembon	-	-	-	-
Masanda	-	-	-	-
Malimbong Balepe	-	-	-	1 690
Rantetayo	-	-	350	3 450
Kurra	-	-	-	-
<b>Tana Toraja</b>	-	-	<b>30 035</b>	<b>129 866</b>

Lanjutan Tabel/*Continued Table* 5.2.6

Kecamatan Subdistrict	Kapulaga/ <i>Java Cardamom</i>		Keji Beling/ <i>Verbenaceae</i>	
	2019	2020	2019	2020
(1)	(6)	(7)	(8)	(9)
Bongkaradeng	-	-	-	-
Simbuang	-	-	-	-
Rano	-	-	-	-
Mappak	-	-	-	-
Mengkendek	-	-	-	-
Gandangbatu Sillanan	-	-	-	-
Sangalla	-	-	12	-
Sangalla Selatan	-	-	-	-
Sangalla Utara	-	-	-	-
Makale	-	-	-	-
Makale Selatan	-	-	15	-
Makale Utara	-	-	-	-
Saluputti	-	-	-	-
Bittuang	-	-	-	-
Rembon	-	-	-	-
Masanda	-	-	-	-
Malimbong Balepe	-	-	-	-
Rantetayo	-	-	-	-
Kurra	-	-	-	-
<b>Tana Toraja</b>	-	-	<b>27</b>	-

Lanjutan Tabel/*Continued Table 5.2.6*

Kecamatan Subdistrict	Kencur/ <i>East Indian Galangal</i>		Kunyit/ <i>Turmeric</i>	
	2019	2020	2019	2020
(1)	(10)	(11)	(12)	(13)
Bonggakaradeng	-	-	19	5
Simbuang	-	-	-	-
Rano	-	-	-	-
Mappak	-	-	-	-
Mengkendek	-	-	4 643	9 010
Gandangbatu Sillanan	-	-	-	-
Sangalla	-	-	27	5
Sangalla Selatan	-	-	-	-
Sangalla Utara	-	-	-	-
Makale	-	-	-	-
Makale Selatan	29	-	109	74
Makale Utara	-	-	200	27
Saluputti	-	-	-	6
Bittuang	-	-	-	5
Rembon	-	-	-	-
Masanda	-	-	-	-
Malimbong Balepe	-	-	-	-
Rantetayo	-	-	195	195
Kurra	-	-	-	-
<b>Tana Toraja</b>	<b>29</b>	<b>-</b>	<b>5 193</b>	<b>9 327</b>

Lanjutan Tabel/Continued Table 5.2.6

Kecamatan Subdistrict	Laos/Lengkuas		Lempuyang/Zingiber Aromaticum		Lidah Buaya/ Aloevera	
	2019	2020	2019	2020	2019	2020
(1)	(14)	(15)	(16)	(17)	(18)	(19)
Bongkaradeng	39	13	-	-	-	-
Simbuang	-	-	-	-	-	-
Rano	-	-	-	-	-	-
Mappak	-	-	-	-	-	-
Mengkendek	67 767	57 418	-	-	-	-
Gandangbatu Sillanan	-	-	-	-	-	-
Sangalla	43	15	-	-	13	-
Sangalla Selatan	-	6	-	-	-	-
Sangalla Utara	-	-	-	-	-	-
Makale	1 835	160	-	-	-	-
Makale Selatan	85	40	249	193	72	-
Makale Utara	500	826	-	-	-	-
Saluputti	-	9	-	-	-	-
Bittuang	-	4	-	-	-	-
Rembon	-	-	-	-	-	-
Masanda	-	-	-	-	-	-
Malimbong Balepe	-	2 000	-	-	-	-
Rantetayo	100	725	-	-	-	-
Kurra	-	-	-	-	-	-
<b>Tana Toraja</b>	<b>70 369</b>	<b>61 216</b>	<b>249</b>	<b>193</b>	<b>85</b>	<b>-</b>

Lanjutan Tabel/Continued Table 5.2.6

Kecamatan Subdistrict	Mahkota Dewa/ <i>Phaleria Macrocarpa</i>		Mengkudu/Pace/ Indian Mulberry		Sambiloto/ <i>King of Bitter</i>	
	2019	2020	2019	2020	2019	2020
(1)	(20)	(21)	(22)	(23)	(24)	(25)
Bongkaradeng	-	-	-	-	-	-
Simbuang	-	-	-	-	-	-
Rano	-	-	-	-	-	-
Mappak	-	-	-	-	-	-
Mengkendek	-	-	-	-	-	-
Gandangbatu Sillanan	-	-	-	-	-	-
Sangalla	30	-	196	-	3	-
Sangalla Selatan	-	-	-	-	-	-
Sangalla Utara	-	-	-	-	-	-
Makale	-	-	-	-	-	-
Makale Selatan	120	-	9	200	-	-
Makale Utara	-	-	-	-	-	-
Saluputti	-	-	-	-	-	-
Bittuang	-	-	-	-	-	-
Rembon	-	-	-	-	-	-
Masanda	-	-	-	-	-	-
Malimbong Balepe	-	-	-	-	-	-
Rantetayo	-	-	-	-	-	-
Kurra	-	-	-	-	-	-
<b>Tana Toraja</b>	<b>150</b>	<b>-</b>	<b>205</b>	<b>200</b>	<b>3</b>	<b>-</b>

Lanjutan Tabel/Continued Table 5.2.6

Kecamatan Subdistrict	Temuireng/ <i>Black Turmeric</i>		Temukunci/ <i>Chinese Keys</i>		Temulawak/ <i>Java Turmeric</i>	
	2019	2020	2019	2020	2019	2020
(1)	(26)	(27)	(28)	(29)	(30)	(31)
Bongkaradeng	-	-	-	-	-	-
Simbuang	-	-	-	-	-	-
Rano	-	-	-	-	-	-
Mappak	-	-	-	-	-	-
Mengkendek	-	-	-	-	-	-
Gandangbatu Sillanan	-	-	-	-	-	-
Sangalla	-	-	-	-	2	2
Sangalla Selatan	-	-	-	-	-	-
Sangalla Utara	-	-	-	-	-	-
Makale	-	-	-	-	-	-
Makale Selatan	-	-	-	-	458	301
Makale Utara	-	-	-	-	-	-
Saluputti	-	-	-	-	-	-
Bittuang	-	-	-	-	-	-
Rembon	-	-	-	-	-	-
Masanda	-	-	-	-	-	-
Malimbong Balepe	-	-	-	-	-	-
Rantetayo	-	-	-	-	-	-
Kurra	-	-	-	-	-	-
<b>Tana Toraja</b>	<b>-</b>	<b>-</b>	<b>-</b>	<b>-</b>	<b>460</b>	<b>303</b>

Catatan/Note: Angka Sementara (ASEM)/ Preliminary Figure

Sumber/Source: BPS, Statistik Pertanian Hortikultura SPH/BPS-Statistics Indonesia, Agricultural Statistic for Horticulture SPH

**Tabel** 5.2.7 **Luas Panen Tanaman Biofarmaka Menurut Jenis Tanaman di Kabupaten Tana Toraja, 2019 dan 2020**  
**Harvested Area of Medicinal Plants by Kind of Plant in Tana Toraja Regency, 2019 and 2020**

Jenis Tanaman <i>Kind of Plants</i>	Satuan <i>Unit</i>	2019	2020
(1)	(2)	(3)	(4)
Dlingo/ <i>Dringo/Calamus</i>	m <sup>2</sup>	-	-
Jahe/ <i>Ginger</i>	m <sup>2</sup>	5 847	35 647
Kapulaga/ <i>Java Cardamon</i>	m <sup>2</sup>	-	-
Keji Beling/ <i>Verbenaceae</i>	m <sup>2</sup>	15	-
Kencur/ <i>East Indian Galangal</i>	m <sup>2</sup>	7	-
Kunyit/ <i>Turmeric</i>	m <sup>2</sup>	863	1 021
Laos/Lengkuas/ <i>Galanga</i>	m <sup>2</sup>	504	8 578
Lempuyang/ <i>Zingiber Aromaticum</i>	m <sup>2</sup>	85	20
Lidah Buaya/ <i>Aloevera</i>	m <sup>2</sup>	9	-
Mahkota Dewa/ <i>Phaleria Macrocarpa</i>	pohon/tree	6	-
Mengkudu/Pace/ <i>Indian Mulberry</i>	pohon/tree	32	7
Sambiloto/ <i>King of Bitter</i>	m <sup>2</sup>	1	-
Temuireng/ <i>Black Turmeric</i>	m <sup>2</sup>	-	-
Temukunci/ <i>Chinese Keys</i>	m <sup>2</sup>	-	-
Temulawak/ <i>Java Turmeric</i>	m <sup>2</sup>	171	44

Catatan/Note: Angka Sementara (ASEM)/ Preliminary Figure

Sumber/Source: BPS, Statistik Pertanian Hortikultura SPH/BPS-Statistics Indonesia, Agricultural Statistic for Horticulture SPH

**Tabel 5.2.8** **Produksi Tanaman Biofarmaka Menurut Jenis Tanaman di Kabupaten Tana Toraja (kg), 2019 dan 2020**  
**Production of Medicinal Plants by Kind of Plant in Tana Toraja Regency (kg), 2019 and 2020**

Jenis Tanaman Kind of Plants	2019	2020
(1)	(2)	(3)
Dlingo/ <i>Dringo/Calamus</i>	-	-
Jahe/ <i>Ginger</i>	30 035	129 866
Kapulaga/ <i>Java Cardamon</i>	-	-
Keji Beling/ <i>Verbenaceae</i>	27	-
Kencur/ <i>East Indian Galangal</i>	29	-
Kunyit/ <i>Turmeric</i>	5 193	9 327
Laos/Lengkuas/ <i>Galanga</i>	70 369	61 216
Lempuyang/ <i>Zingiber Aromaticum</i>	249	193
Lidah Buaya/ <i>Aloevera</i>	85	-
Mahkota Dewa/ <i>Phaleria Macrocarpa</i>	150	-
Mengkudu/Pace/ <i>Indian Mulberry</i>	205	200
Sambiloto/ <i>King of Bitter</i>	3	-
Temuireng/ <i>Black Turmeric</i>	-	-
Temukunci/ <i>Chinese Keys</i>	-	-
Temulawak/ <i>Java Turmeric</i>	460	303

Catatan/Note: Angka Sementara (ASEM)/ Preliminary Figure

Sumber/Source: BPS, Statistik Pertanian Hortikultura SPH/BPS-Statistics Indonesia, Agricultural Statistic for Horticulture SPH



**Tabel 5.2.9** Luas Panen Tanaman Hias Menurut Kecamatan dan Jenis Tanaman di Kabupaten Tana Toraja (m<sup>2</sup>), 2019 and 2020  
*Harvested Area of Ornamental Plants by Subdistrict and Kind of Plant in Tana Toraja Regency (m<sup>2</sup>), 2019 and 2020*

Kecamatan Subdistrict	Anggrek/ <i>Orchid</i>		Gladiol/ <i>Gladiol</i>	
	2019	2020	2019	2020
(1)	(2)	(3)	(4)	(5)
Bonggakaradeng	-	-	-	-
Simbuang	-	-	-	-
Rano	-	-	-	-
Mappak	-	-	-	-
Mengkendek	-	-	-	-
Gandangbatu Sillanan	-	-	-	-
Sangalla	-	-	-	-
Sangalla Selatan	-	-	-	-
Sangalla Utara	-	-	-	-
Makale	-	-	-	-
Makale Selatan	-	-	-	-
Makale Utara	-	-	-	-
Saluputti	-	-	-	-
Bittuang	-	-	5	-
Rembon	-	-	-	-
Masanda	-	-	-	-
Malimbong Balepe	-	-	-	-
Rantetayo	-	-	-	-
Kurra	-	-	-	-
<b>Tana Toraja</b>	-	-	<b>5</b>	-

Lanjutan Tabel/Continued Table 5.2.9

Kecamatan Subdistrict	Krisan/Chrysantemum		Mawar/Rose	
	2019	2020	2019	2020
(1)	(6)	(7)	(8)	(9)
Bongkaradeng	-	-	-	-
Simbuang	-	-	-	-
Rano	-	-	-	-
Mappak	-	-	-	-
Mengkendek	-	-	-	-
Gandangbatu Sillanan	-	-	-	-
Sangalla	-	-	-	-
Sangalla Selatan	-	-	-	-
Sangalla Utara	-	-	-	-
Makale	-	-	-	-
Makale Selatan	-	-	-	-
Makale Utara	-	-	-	-
Saluputti	-	-	-	-
Bittuang	-	-	-	-
Rembon	-	-	-	-
Masanda	-	-	-	-
Malimbong Balepe	-	-	-	-
Rantetayo	-	-	-	-
Kurra	-	-	-	-
<b>Tana Toraja</b>	-	-	-	-

Catatan/Note: Angka Sementara (ASEM)/ Preliminary Figure

Sumber/Source: BPS, Statistik Pertanian Hortikultura SPH-TH/BPS-Statistics Indonesia, Agricultural Statistik for Horticulture SPH-TH

**Tabel**  
**Table** 5.2.10

**Produksi Tanaman Hias Menurut Kecamatan dan Jenis Tanaman di Kabupaten Tana Toraja (tangkai), 2019 and 2020**  
*Production of Ornamental Plants by Subdistrict and Kind of Plant in Tana Toraja Regency (stalks), 2019 and 2020*

Kecamatan Subdistrict	Anggrek/ <i>Orchid</i>		Gladiol/ <i>Gladiol</i>	
	2019	2020	2019	2020
(1)	(2)	(3)	(4)	(5)
Bongkaradeng	-	-	-	-
Simbuang	-	-	-	-
Rano	-	-	-	-
Mappak	-	-	-	-
Mengkendek	-	-	-	-
Gandangbatu Sillanan	-	-	-	-
Sangalla	-	-	-	-
Sangalla Selatan	-	-	-	-
Sangalla Utara	-	-	-	-
Makale	-	-	-	-
Makale Selatan	-	-	-	-
Makale Utara	-	-	-	-
Saluputti	-	-	-	-
Bittuang	-	-	14	-
Rembon	-	-	-	-
Masanda	-	-	-	-
Malimbong Balepe	-	-	-	-
Rantetayo	-	-	-	-
Kurra	-	-	-	-
<b>Tana Toraja</b>	-	-	<b>14</b>	-

Lanjutan Tabel/Continued Table 5.2.10

Kecamatan Subdistrict	Krisan/ <i>Chrysantemum</i>		Mawar/ <i>Rose</i>	
	2019	2020	2019	2020
(1)	(6)	(7)	(8)	(9)
Bongkaradeng	-	-	-	-
Simbuang	-	-	-	-
Rano	-	-	-	-
Mappak	-	-	-	-
Mengkendek	-	-	-	-
Gandangbatu Sillanan	-	-	-	-
Sangalla	-	-	-	-
Sangalla Selatan	-	-	-	-
Sangalla Utara	-	-	-	-
Makale	-	-	-	-
Makale Selatan	-	-	-	-
Makale Utara	-	-	-	-
Saluputti	-	-	-	-
Bittuang	-	-	-	-
Rembon	-	-	-	-
Masanda	-	-	-	-
Malimbong Balepe	-	-	-	-
Rantetayo	-	-	-	-
Kurra	-	-	-	-
<b>Tana Toraja</b>	-	-	-	-

Catatan/Note: Angka Sementara (ASEM)/ Preliminary Figure

Sumber/Source: BPS, Statistik Pertanian Hortikultura SPH-TH/BPS-Statistics Indonesia, Agricultural Statistik for Horticulture SPH-TH

**Tabel** 5.2.11 **Luas Panen Tanaman Hias Menurut Jenis Tanaman di Kabupaten Tana Toraja, 2019 dan 2020**  
**Table** 5.2.11 **Harvested Area of Ornamental Plants by Kind of Plant in Tana Toraja Regency, 2019 and 2020**

Jenis Tanaman <i>Kind of Plants</i>	Satuan <i>Unit</i>	2019	2020
(1)	(2)	(3)	(4)
Angrek/ <i>Orchid</i>	m <sup>2</sup>	-	-
Anthurium Bunga/ <i>Flamingo Lily Flower</i>	m <sup>2</sup>	-	-
Anthurium Daun/ <i>Anthurium</i>	m <sup>2</sup>	-	-
Anyelir/ <i>Carnation</i>	m <sup>2</sup>	-	-
Balaceng/ <i>Dieffenbacia</i>	m <sup>2</sup>	-	-
Dracaena/ <i>Dracaena</i>	m <sup>2</sup>	-	-
Euphorbia/ <i>Euphorbia</i>	m <sup>2</sup>	-	-
Gladiol/ <i>Gladiol</i>	m <sup>2</sup>	5	-
Hanjuang/ <i>Cordyline</i>	m <sup>2</sup>	-	-
Herbras/ <i>Gerbera</i>	m <sup>2</sup>	-	-
Kamboja Jepang/ <i>Adenium</i>	m <sup>2</sup>	-	-
Keladi Hias/ <i>Caladium</i>	m <sup>2</sup>	-	-
Krisan/ <i>Chrysantemum</i>	m <sup>2</sup>	-	-
Mawar/ <i>Rose</i>	m <sup>2</sup>	-	-
Melati/ <i>Jasmine</i>	m <sup>2</sup>	-	-
Monstera/ <i>Monstera</i>	m <sup>2</sup>	-	-
Pakis/ <i>Leather Leaf Fern</i>	m <sup>2</sup>	-	-
Palem/ <i>Palm</i>	pohon/ <i>tree</i>	-	-
Pedang-Pedangan/ <i>Sansevieria</i>	m <sup>2</sup>	-	-
Philodendron/ <i>Philodendron</i>	m <sup>2</sup>	-	-
Pisang-Pisangan/ <i>Heliconia</i>	m <sup>2</sup>	-	-
Sedap Malam/ <i>Tuberose</i>	m <sup>2</sup>	-	-
Soka/ <i>Ixora</i>	m <sup>2</sup>	-	-
Sri Rejeki/ <i>Aglanema</i>	m <sup>2</sup>	-	-

Catatan/Note: Angka Sementara (ASEM)/ Preliminary Figure

Sumber/Source: BPS, Statistik Pertanian Hortikultura SPH-TH/BPS-Statistics Indonesia, Agricultural Statistik for Horticulture SPH-TH

**Tabel**  
**Table** 5.2.12

**Produksi Tanaman Hias Menurut Jenis Tanaman di  
Kabupaten Tana Toraja, 2019 dan 2020**  
*Production of Ornamental Plants by Kind of Plant in Tana  
Toraja Regenc, 2019 and 2020*

Jenis Tanaman <i>Kind of Plants</i>	Satuan <i>Unit</i>	2019	2020
(1)	(2)	(3)	(4)
Anggrek/ <i>Orchid</i>	tangkai/ <i>stalks</i>	-	-
Anthurium Bunga/ <i>Flamingo Lily Flower</i>	tangkai/ <i>stalks</i>	-	-
Anthurium Daun/ <i>Anthurium</i>	pohon/ <i>tree</i>	-	-
Anyelir/ <i>Carnation</i>	tangkai/ <i>stalks</i>	-	-
Balaceng/ <i>Dieffenbacia</i>	pohon/ <i>tree</i>	-	-
Dracaena/ <i>Dracaena</i>	pohon/ <i>tree</i>	-	-
Euphorbia/ <i>Euphorbia</i>	pohon/ <i>tree</i>	-	-
Gladiol/ <i>Gladiol</i>	tangkai/ <i>stalks</i>	14	-
Hanjuang/ <i>Cordyline</i>	pohon/ <i>tree</i>	-	-
Herbras/ <i>Gerbera</i>	tangkai/ <i>stalks</i>	-	-
Kamboja Jepang/ <i>Adenium</i>	pohon/ <i>tree</i>	-	-
Keladi Hias/ <i>Caladium</i>	pohon/ <i>tree</i>	-	-
Krisan/ <i>Chrysantemum</i>	tangkai/ <i>stalks</i>	-	-
Mawar/ <i>Rose</i>	tangkai/ <i>stalks</i>	-	-
Melati/ <i>Jasmine</i>	kg	-	-
Monstera/ <i>Monstera</i>	pohon/ <i>tree</i>	-	-
Pakis/ <i>Leather Leaf Fern</i>	pohon/ <i>tree</i>	-	-
Palem/ <i>Palm</i>	pohon/ <i>tree</i>	-	-
Pedang-Pedangan/ <i>Sanseviera</i>	rumpun/ <i>clumps</i>	-	-
Philodendron/ <i>Philodendron</i>	pohon/ <i>tree</i>	-	-
Pisang-Pisangan/ <i>Heliconia</i>	tangkai/ <i>stalks</i>	-	-
Sedap Malam/ <i>Tuberose</i>	tangkai/ <i>stalks</i>	-	-
Soka/ <i>Ixora</i>	pohon/ <i>tree</i>	-	-
Sri Rejeki/ <i>Aglaonema</i>	pohon/ <i>tree</i>	-	-

Catatan/Note: Angka Sementara (ASEM)/ *Preliminary Figure*

Sumber/Source: BPS, Statistik Pertanian Hortikultura SPH/BPS-Statistics Indonesia, *Agricultural Statistik for Horticulture SPH*

**Tabel**  
**Table** 5.2.13

**Produksi Buah-buahan Menurut Kecamatan dan Jenis Tanaman di Kabupaten Tana Toraja (kw), 2019 and 2020**

**Production of Fruits by Subdistrict and Kind of Plant in Tana Toraja Regency (qui), 2019 and 2020**

Kecamatan Subdistrict	Alpukat/Avocado		Anggur/Grape	
	2019	2020	2019	2020
(1)	(2)	(3)	(4)	(5)
Bongkaradeng	240	340	-	-
Simbuang	-	-	-	-
Rano	-	-	-	-
Mappak	94	60	-	-
Mengkendek	1 083	1 296	-	-
Gandangbatu Sillanan	252	85	-	-
Sangalla	27	33	-	-
Sangalla Selatan	96	60	-	-
Sangalla Utara	89	90	-	-
Makale	142	256	-	-
Makale Selatan	1 859	1 165	-	-
Makale Utara	172	265	-	-
Saluputti	93	36	-	-
Bittuang	18	6	-	-
Rembon	32	30	-	-
Masanda	180	222	-	-
Malimbong Balepe	17	131	-	-
Rantetayo	867	535	-	-
Kurra	-	-	-	-
<b>Tana Toraja</b>	<b>5 261</b>	<b>4 610</b>	-	-

Lanjutan Tabel/*Continued Table* 5.2.13

Kecamatan Subdistrict	Apel/ Apple		Belimbing/ Star Fruit	
	2019	2020	2019	2020
(1)	(6)	(7)	(8)	(9)
Bongkaradeng	-	-	11	12
Simbuang	-	-	-	-
Rano	-	-	-	-
Mappak	-	-	20	1
Mengkendek	-	-	-	-
Gandangbatu Sillanan	-	-	-	-
Sangalla	-	-	-	-
Sangalla Selatan	-	-	13	1
Sangalla Utara	-	-	22	20
Makale	-	-	-	-
Makale Selatan	-	-	-	-
Makale Utara	-	-	43	31
Saluputti	-	-	-	-
Bittuang	-	-	-	-
Rembon	-	-	-	-
Masanda	-	-	-	-
Malimbong Balepe	-	-	-	-
Rantetayo	-	-	-	-
Kurra	-	-	-	-
<b>Tana Toraja</b>	-	-	<b>109</b>	<b>65</b>



Lanjutan Tabel/Continued Table 5.2.13

Kecamatan Subdistrict	Duku/Langsar/Kokosan/ Duku		Durian/ Durian	
	2019	2020	2019	2020
(1)	(10)	(11)	(12)	(13)
Bongkaradeng	82	37	116	46
Simbuang	51	-	64	-
Rano	-	-	-	-
Mappak	61	22	106	-
Mengkendek	241	693	1 533	160
Gandangbatu Sillanan	-	182	135	18
Sangalla	544	372	800	-
Sangalla Selatan	32	-	53	-
Sangalla Utara	22	11	1 000	499
Makale	338	-	115	175
Makale Selatan	340	340	390	961
Makale Utara	139	205	974	660
Saluputti	2 586	745	5 288	1 525
Bittuang	-	-	-	-
Rembon	220	-	150	-
Masanda	1 490	-	684	380
Malimbong Balepe	97	-	-	-
Rantetayo	270	455	416	1 400
Kurra	-	-	-	-
<b>Tana Toraja</b>	<b>6 513</b>	<b>3 062</b>	<b>11 824</b>	<b>5 824</b>

Lanjutan Tabel/*Continued Table* 5.2.13

Kecamatan Subdistrict	Jambu Air/ <i>Water Apple</i>		Jambu Biji/ <i>Guava</i>	
	2019	2020	2019	2020
(1)	(14)	(15)	(16)	(17)
Bongkaradeng	-	-	-	-
Simbuang	-	-	-	-
Rano	-	-	-	-
Mappak	-	10	-	-
Mengkendek	-	-	156	60
Gandangbatu Sillanan	20	12	-	-
Sangalla	25	-	22	4
Sangalla Selatan	14	-	-	-
Sangalla Utara	29	22	44	23
Makale	-	-	-	-
Makale Selatan	-	-	-	-
Makale Utara	-	-	-	-
Saluputti	6	-	10	3
Bittuang	-	-	-	1
Rembon	-	-	-	-
Masanda	50	16	182	88
Malimbong Balepe	-	-	2	8
Rantetayo	89	20	-	-
Kurra	-	-	-	-
<b>Tana Toraja</b>	<b>233</b>	<b>80</b>	<b>416</b>	<b>187</b>

Lanjutan Tabel/Continued Table 5.2.13

Kecamatan Subdistrict	Jengkol/ Jengkol		Jeruk Besar/ Pomelo	
	2019	2020	2019	2020
(1)	(18)	(19)	(20)	(21)
Bongkaradeng	-	-	232	84
Simbuang	-	-	-	-
Rano	-	-	-	-
Mappak	-	-	-	32
Mengkendek	-	-	-	-
Gandangbatu Sillanan	-	-	240	174
Sangalla	-	-	-	-
Sangalla Selatan	-	-	258	23
Sangalla Utara	-	-	130	121
Makale	-	-	90	23
Makale Selatan	-	-	33	44
Makale Utara	-	-	-	-
Saluputti	-	-	16	-
Bittuang	-	-	-	24
Rembon	-	-	130	15
Masanda	-	-	153	100
Malimbong Balepe	-	-	111	63
Rantetayo	-	-	685	315
Kurra	-	-	-	-
<b>Tana Toraja</b>	-	-	<b>2 078</b>	<b>1 018</b>

Lanjutan Tabel/Continued Table 5.2.13

Kecamatan Subdistrict	Jeruk Siam/Kepron Orange/Tangerine		Mangga/ Mango		Manggis/ Mangosteen	
	2019	2020	2019	2020	2019	2020
(1)	(22)	(23)	(24)	(25)	(26)	(27)
Bongkaradeng	-	-	674	-	55	4
Simbuang	-	-	61	-	-	-
Rano	-	-	-	-	-	-
Mappak	-	9	-	-	-	-
Mengkendek	-	-	-	-	7 915	1 861
Gandangbatu Sillanan	-	-	164	-	1 387	668
Sangalla	-	-	34	397	36	20
Sangalla Selatan	-	-	64	-	36	-
Sangalla Utara	-	-	121	56	92	29
Makale	-	-	-	-	1 540	184
Makale Selatan	-	-	900	1 302	137	48
Makale Utara	-	-	-	-	260	234
Saluputti	-	-	450	-	396	450
Bittuang	-	6	-	-	-	2
Rembon	-	-	-	-	245	-
Masanda	-	-	785	785	-	-
Malimbong Balepe	-	-	56	54	75	-
Rantetayo	-	-	725	1 500	84	70
Kurra	-	-	-	-	-	300
<b>Tana Toraja</b>	<b>-</b>	<b>15</b>	<b>4 034</b>	<b>4 094</b>	<b>12 258</b>	<b>3 870</b>

Lanjutan Tabel/*Continued Table 5.2.13*

Kecamatan Subdistrict	Markisa/Konyal Passion fruit		Melinjo Gnetum/Melinjo		Nangka/Cempedak Jackfruit	
	2019	2020	2019	2020	2019	2020
(1)	(28)	(29)	(30)	(31)	(32)	(33)
Bongkaradeng	-	-	-	-	332	51
Simbuang	-	-	-	-	-	-
Rano	-	-	-	-	-	-
Mappak	-	-	-	-	65	55
Mengkendek	-	-	-	-	-	-
Gandangbatu Sillanan	-	-	-	-	-	-
Sangalla	-	-	-	-	66	69
Sangalla Selatan	-	-	-	-	62	59
Sangalla Utara	-	-	-	-	-	-
Makale	68	134	-	-	162	232
Makale Selatan	1 716	2 844	-	-	-	-
Makale Utara	-	-	-	-	329	105
Saluputti	-	-	-	-	410	45
Bittuang	-	150	-	-	5	39
Rembon	-	-	-	-	-	-
Masanda	-	-	-	-	-	575
Malimbong Balepe	816	308	-	-	164	136
Rantetayo	2 450	1 100	-	-	650	1 441
Kurra	-	-	-	-	-	-
<b>Tana Toraja</b>	<b>5 050</b>	<b>4 536</b>	<b>-</b>	<b>-</b>	<b>2 245</b>	<b>2 807</b>

Lanjutan Tabel/*Continued Table* 5.2.13

Kecamatan Subdistrict	Nenas/ <i>Pineapple</i>		Pepaya/ <i>Papaya</i>		Petai <i>Twisted Cluster Bean</i>	
	2019	2020	2019	2020	2019	2020
(1)	(34)	(35)	(36)	(37)	(38)	(39)
Bonggakaradeng	8	11	148	201	-	-
Simbuang	-	-	-	-	-	-
Rano	-	-	-	-	-	-
Mappak	-	-	-	-	-	-
Mengkendek	96	85	-	-	-	-
Gandangbatu Sillanan	5	9	100	62	-	-
Sangalla	5	4	68	66	-	-
Sangalla Selatan	-	-	8	17	-	-
Sangalla Utara	-	-	168	331	-	-
Makale	-	-	170	418	-	-
Makale Selatan	49	28	419	371	-	-
Makale Utara	-	-	464	473	-	-
Saluputti	-	-	35	10	-	-
Bittuang	5	4	-	38	-	-
Rembon	14	16	-	-	-	-
Masanda	-	-	333	210	-	-
Malimbong Balepe	47	23	610	602	-	-
Rantetayo	33	21	670	750	-	-
Kurra	-	-	-	-	-	-
<b>Tana Toraja</b>	<b>262</b>	<b>201</b>	<b>3 193</b>	<b>3 549</b>	<b>-</b>	<b>-</b>

Lanjutan Tabel/*Continued Table* 5.2.13

Kecamatan Subdistrict	Pisang/ <i>Banana</i>		Rambutan/ <i>Rambutan</i>		Salak/ <i>Snakefruit</i>	
	2019	2020	2019	2020	2019	2020
(1)	(40)	(41)	(42)	(43)	(44)	(45)
Bongkaradeng	-	118	129	-	-	-
Simbuang	75	60	-	-	-	-
Rano	44	62	-	-	-	-
Mappak	-	-	-	-	-	-
Mengkendek	1 067	1 687	-	-	-	-
Gandangbatu Sillanan	97	438	-	-	-	-
Sangalla	960	1 456	174	188	-	-
Sangalla Selatan	114	139	68	-	-	-
Sangalla Utara	313	299	-	-	-	-
Makale	117	137	-	-	-	-
Makale Selatan	231	127	15	25	-	-
Makale Utara	487	830	766	525	-	-
Saluputti	84	63	86	430	9	-
Bittuang	51	91	-	-	-	-
Rembon	910	780	156	-	-	-
Masanda	-	112	602	-	-	-
Malimbong Balepe	960	1 031	-	-	-	-
Rantetayo	2 250	1 700	266	50	-	-
Kurra	-	-	-	-	-	-
<b>Tana Toraja</b>	<b>7 760</b>	<b>9 130</b>	<b>2 262</b>	<b>1 218</b>	<b>9</b>	<b>-</b>

Lanjutan Tabel/*Continued Table 5.2.13*

Kecamatan Subdistrict	Sawo Sapodilla/Sawo		Sirsak/ Soursop		Sukun/ Breadfruitan	
	2019	2020	2019	2020	2019	2020
(1)	(46)	(47)	(48)	(49)	(50)	(51)
Bongkaradeng	-	-	41	27	84	60
Simbuang	-	-	-	-	-	-
Rano	-	-	-	-	18	20
Mappak	-	-	-	12	-	-
Mengkendek	-	-	-	-	-	-
Gandangbatu Sillanan	-	-	-	-	-	-
Sangalla	-	-	-	-	-	-
Sangalla Selatan	-	-	-	-	-	-
Sangalla Utara	-	-	-	-	-	-
Makale	-	-	31	46	-	-
Makale Selatan	-	-	8	34	-	-
Makale Utara	-	-	-	-	-	-
Saluputti	-	-	-	-	-	-
Bittuang	-	-	-	-	-	-
Rembon	-	-	-	-	-	-
Masanda	-	-	27	47	-	4
Malimbong Balepe	-	-	-	-	-	-
Rantetayo	-	-	20	250	-	-
Kurra	-	-	-	-	-	-
<b>Tana Toraja</b>	<b>-</b>	<b>-</b>	<b>127</b>	<b>416</b>	<b>102</b>	<b>84</b>

Catatan/Note: Angka Sementara (ASEM)/ Preliminary Figure

Sumber/Source: BPS, Statistik Pertanian Hortikultura SPH/BPS-Statistics Indonesia, Agricultural Statistic for Horticulture SPH



**Tabel**  
**Table** 5.2.14

**Produksi Buah–Buahan dan Sayuran Tahunan Menurut Jenis Tanaman di Kabupaten Tana Toraja (kw), 2019 dan 2020**

*Production of Annual Fruits and Vegetables by Kind of Plant in Tana Toraja Regency (qui), 2019 and 2020*

Jenis Tanaman <i>Kind of Plants</i>	2019	2020
(1)	(2)	(3)
<b>Buah–Buahan/ Fruits:</b>		
Alpukat/ <i>Avocado</i>	5 261	4 610
Anggur/ <i>Grape</i>	-	-
Apel/ <i>Apple</i>	-	-
Belimbing/ <i>Star Fruit</i>	109	65
Duku/Langsar/Kokosan/ Duku	6 513	3 062
Durian/ <i>Durian</i>	11 824	5 824
Jambu Air/ <i>Rose Apple</i>	233	80
Jambu Biji/ <i>Guava</i>	416	187
Jeruk Besar/ <i>Pomelo</i>	2 078	1 018
Jeruk Siam/Keprak/ <i>Tangerine/Orange</i>	-	15
Jeruk/ Orange ( <i>Tangerine + Pomelo</i> )	2 078	1 033
Mangga/ <i>Mango</i>	4 034	4 094
Manggis/ <i>Mangosteen</i>	12 258	3 870
Markisa/ <i>Marquisa</i>	5 050	4 536
Nangka/Cempedak/ <i>Jack Fruit</i>	2 245	2 807
Nenas/ <i>Pineapple</i>	262	201
Pepaya/ <i>Papaya</i>	3 193	3 549
Pisang/ <i>Banana</i>	7 760	9 130
Rambutan/ <i>Rambutan</i>	2 262	1 218
Salak/ <i>Salacca</i>	9	-
Sawo/Sapodilla/ <i>Star Apple</i>	-	-
Sirsak/ <i>Soursop</i>	127	416
Sukun/ <i>Bread Fruit</i>	102	84
<b>Sayuran/ Vegetables:</b>		
Jengkol/ <i>Jengkol</i>	-	-
Melinjo/ <i>Melinjo</i>	-	-
Petai/ <i>Twisted Cluster Bean</i>	-	-

Catatan/Note: Angka Sementara (ASEM)/ Preliminary Figure

Sumber/Source: BPS, Statistik Pertanian Hortikultura SPH/BPS-Statistics Indonesia, Agricultural Statistic for Horticulture SPH

### 5.3 PERKEBUNAN ESTATE CROPS

**Tabel 5.3.1 Luas Areal Tanaman Perkebunan Menurut Kecamatan dan Jenis Tanaman di Kabupaten Tana Toraja (ha), 2019 dan 2020**  
*Planted Area of Estate Crops by Subdistrict and Type of Crops in Tana Toraja Regency (ha), 2019 dan 2020*

Kecamatan Subdistrict	Kelapa Sawit/Oil Palm		Kelapa/Coconut	
	2019	2020	2019	2020
(1)	(2)	(3)	(4)	(5)
Bongkaradeng	-	-	101	135
Simbuang	-	-	7,5	6,50
Rano	-	-	24	31
Mappak	-	-	8,5	9
Mengkendek	-	-	5	3,65
Gandangbatu Sillanan	-	-	6	10
Sangalla	-	-	4	3,5
Sangalla Selatan	-	-	3	1,75
Sangalla Utara	-	-	0	-
Makale	-	-	6,5	3
Makale Selatan	-	-	2,5	6
Makale Utara	-	-	9	9,30
Saluputti	-	-	18	33
Bittuang	-	-	10	10
Rembon	-	-	-	-
Masanda	-	-	10,5	17
Malimbong Balepe	-	-	15,5	10
Rantetayo	-	-	9,5	9
Kurra	-	-	4,5	4
<b>Tana Toraja</b>	-	-	<b>245</b>	<b>301,7</b>

Lanjutan Tabel/Continued Table 5.3.1

Kecamatan Subdistrict	Karet/Rubber		Kopi/Coffee	
	2019	2020	2019	2020
(1)	(6)	(7)	(8)	(9)
Bongkaradeng	-	-	1 777	2 232
Simbuang	-	-	629	408
Rano	-	-	423	250
Mappak	-	-	723	473
Mengkendek	-	-	1 238	941
Gandangbatu Sillanan	-	-	1 757,6	1 182
Sangalla	-	-	156	110
Sangalla Selatan	-	-	234	121
Sangalla Utara	-	-	203,6	140
Makale	-	-	79,5	27,5
Makale Selatan	-	-	594	510
Makale Utara	-	-	67,2	27,50
Saluputti	-	-	938	634
Bittuang	-	-	1 979,9	1 343,90
Rembon	-	-	880	561
Masanda	-	-	1 028	857
Malimbong Balepe	-	-	374	305
Rantetayo	-	-	276	158
Kurra	-	-	289,9	358
<b>Tana Toraja</b>	-	-	<b>13 647,7</b>	<b>10 638,9</b>

Lanjutan Tabel/*Continued Table 5.3.1*

Kecamatan Subdistrict	Kakao/Cocoa		Tebu/Sugar cane	
	2019	2020	2019	2020
(1)	(10)	(11)	(12)	(13)
Bongkaradeng	950	924	-	-
Simbuang	108	104	-	-
Rano	241	244	-	-
Mappak	122	97	-	-
Mengkendek	396	396	-	-
Gandangbatu Sillanan	234	228	-	-
Sangalla	156	157	-	-
Sangalla Selatan	203	203	-	-
Sangalla Utara	192	192	-	-
Makale	114	86	-	-
Makale Selatan	130	132	-	-
Makale Utara	146	146	-	-
Saluputti	111	171	-	-
Bittuang	248	241	-	-
Rembon	388	333	-	-
Masanda	141	145	-	-
Malimbong Balepe	75	75	-	-
Rantetayo	205	155	-	-
Kurra	137	127	-	-
<b>Tana Toraja</b>	<b>4 297</b>	<b>4 156</b>	-	-

Lanjutan Tabel/Continued Table 5.3.1

Kecamatan Subdistrict	Teh/Tea		Tembakau/Tobacco	
	2019	2020	2019	2020
(1)	(14)	(15)	(16)	(17)
Bonggakaradeng	-	-	-	-
Simbuang	-	-	-	-
Rano	-	-	-	-
Mappak	-	-	-	-
Mengkendek	-	-	-	-
Gandangbatu Sillanan	-	-	-	-
Sangalla	-	-	-	-
Sangalla Selatan	-	-	-	-
Sangalla Utara	-	-	-	-
Makale	-	-	-	-
Makale Selatan	-	-	-	-
Makale Utara	-	-	-	-
Saluputti	-	-	-	-
Bittuang	-	-	-	-
Rembon	-	-	-	-
Masanda	-	-	-	-
Malimbong Balepe	-	-	-	-
Rantetayo	-	-	-	-
Kurra	-	-	-	-
<b>Tana Toraja</b>	-	-	-	-

Catatan/Note: ...

Sumber/Source: Dinas Pertanian Kabupaten Tana Toraja/Agriculture Service of Tana Toraja Regency

**Tabel**  
**Table** 5.3.2

**Produksi Perkebunan Menurut Kecamatan dan Jenis Tanaman di Kabupaten Tana Toraja (ton), 2019 dan 2020**  
*Production of Estate by Subdistrict and Type of Crops in Tana Toraja Regency (ton), 2019 and 2020*

Kecamatan Subdistrict	Kelapa Sawit/Oil Palm		Kelapa/Coconut	
	2019	2020	2019	2020
(1)	(2)	(3)	(4)	(5)
Bongkaradeng	-	-	19	21
Simbuang	-	-	1,8	2,5
Rano	-	-	9,4	10,50
Mappak	-	-	0,6	1
Mengkendek	-	-	0,12	0,50
Gandangbatu Sillanan	-	-	0,8	1
Sangalla	-	-	0,68	1,75
Sangalla Selatan	-	-	0,07	0,88
Sangalla Utara	-	-	0	0
Makale	-	-	0,7	1,5
Makale Selatan	-	-	0	2
Makale Utara	-	-	2,8	4
Saluputti	-	-	12,6	7
Bittuang	-	-	2	1
Rembon	-	-	0	0
Masanda	-	-	3,96	5
Malimbong Balepe	-	-	6,7	3
Rantetayo	-	-	2,9	3,50
Kurra	-	-	0,63	1,25
<b>Tana Toraja</b>	-	-	<b>64,76</b>	<b>67,38</b>

Lanjutan Tabel/Continued Table 5.3.2

Kecamatan Subdistrict	Karet/Rubber		Kopi/Coffee	
	2019	2020	2019	2020
(1)	(6)	(7)	(8)	(9)
Bongkaradeng	-	-	225,7	123,24
Simbuang	-	-	108,8	130,53
Rano	-	-	91,1	96,20
Mappak	-	-	97,4	77,52
Mengkendek	-	-	237	263,41
Gandangbatu Sillanan	-	-	409,7	346,80
Sanggalla	-	-	23	36,72
Sanggalla Selatan	-	-	52,9	57,72
Sanggalla Utara	-	-	34,1	45,24
Makale	-	-	12,3	11,48
Makale Selatan	-	-	125,4	218,40
Makale Utara	-	-	17,2	12,24
Saluputti	-	-	161,7	227,40
Bittuang	-	-	304	338
Rembon	-	-	142,9	232,20
Masanda	-	-	199,4	179,52
Malimbong Balepe	-	-	69,5	107,25
Rantetayo	-	-	31	42,33
Kurra	-	-	67,7	86,94
<b>Tana Toraja</b>	-	-	<b>2410,8</b>	<b>2 633,14</b>

Lanjutan Tabel/*Continued Table* 5.3.2

Kecamatan <i>Subdistrict</i>	Kakao/ <i>Cocoa</i>		Tebu/ <i>Sugar cane</i>	
	2019	2020	2019	2020
(1)	(10)	(11)	(12)	(13)
Bongkaradeng	162,5	248	-	-
Simbuang	16,5	18,30	-	-
Rano	52,7	85	-	-
Mappak	20	28,80	-	-
Mengkendek	89,9	123,50	-	-
Gandangbatu Sillanan	18	90,60	-	-
Sangalla	47	47,27	-	-
Sangalla Selatan	33,9	62,80	-	-
Sangalla Utara	52,5	38,40	-	-
Makale	17,4	17,40	-	-
Makale Selatan	32	53,50	-	-
Makale Utara	31,3	33,60	-	-
Saluputti	14	27,60	-	-
Bittuang	59,5	128	-	-
Rembon	92,88	165	-	-
Masanda	26,6	56,40	-	-
Malimbong Balepe	20	24	-	-
Rantetayo	37,99	59,50	-	-
Kurra	28	62,40	-	-
<b>Tana Toraja</b>	<b>852,67</b>	<b>1 370,07</b>	-	-



Lanjutan Tabel/Continued Table 5.3.2

Kecamatan Subdistrict	Teh/Tea		Tembakau/Tobacco	
	2019	2020	2019	2020
(1)	(14)	(15)	(16)	(17)
Bongkaradeng	-	-	-	-
Simbuang	-	-	-	-
Rano	-	-	-	-
Mappak	-	-	-	-
Mengkendek	-	-	-	-
Gandangbatu Sillanan	-	-	-	-
Sangalla	-	-	-	-
Sangalla Selatan	-	-	-	-
Sangalla Utara	-	-	-	-
Makale	-	-	-	-
Makale Selatan	-	-	-	-
Makale Utara	-	-	-	-
Saluputti	-	-	-	-
Bittuang	-	-	-	-
Rembon	-	-	-	-
Masanda	-	-	-	-
Malimbong Balepe	-	-	-	-
Rantetayo	-	-	-	-
Kurra	-	-	-	-
<b>Tana Toraja</b>	-	-	-	-

Catatan/Note: ...

Sumber/Source: Dinas Pertanian Kabupaten Tana Toraja/Agriculture Service of Tana Toraja

#### 5.4 KEHUTANAN FORESTRY

**Tabel** 5.4.1 **Luas Kawasan Hutan dan Perairan Menurut Kecamatan di Kabupaten Tana Toraja (ha), 2020**  
*Forest and Inland Water Area by Subdistrict in Tana Toraja Regency (ha), 2020*

Kecamatan Subdistrict	Hutan Lindung Protection Forest	Taman Wisata Alam Nature Park
(1)	(2)	(3)
Bongkaradeng,	17 054,38	-
Simbuang	-	-
Rano	992,96	-
Mappak	5 275,10	-
Mengkendek	6 193,59	-
Gandangbatu Sillanan	7,92	-
Sangalla	-	-
Sangalla Selatan	1 059,42	-
Sangalla Utara	-	-
Makale	-	-
Makale Selatan	-	-
Makale Utara	-	-
Saluputti	-	-
Bittuang	14 252,5	-
Rembon	1 003,05	-
Masanda	13 244,67	-
Malimbong Balepe	3 941,98	-
Rantetayo	-	-
Kurra	-	-
<b>Tana Toraja</b>	<b>63 025,57</b>	-

Lanjutan Tabel/Continued Table 5.4.1

Kecamatan Subdistrict	Hutan Produksi Production Forest			Jumlah Luas Hutan dan Perairan Total Forest and Water Area
	Terbatas Limited	Tetap Permanent	Dapat Dikonversi Convertible	
(1)	(4)	(5)	(6)	(7)
Bongkaradeng	1 949,10	-	-	19 003.48
Simbuang	-	-	-	-
Rano	405,86	-	-	1 398.82
Mappak	1 326,35	-	-	6 601.45
Mengkendek	2 588,10	-	-	8 781.69
Gandangbatu Sillanan	2 418,31	-	-	2 426.23
Sangalla	-	-	-	-
Sangalla Selatan	-	-	-	1 059.42
Sangalla Utara	-	-	-	-
Makale	-	-	-	-
Makale Selatan	1 504,89	-	-	1 504.89
Makale Utara	-	-	-	-
Saluputti	449,73	-	-	449.73
Bittuang	5 781,63	-	-	20 034.13
Rembon	-	-	-	1 003.05
Masanda	1 165,96	-	-	14 410.63
Malimbong Balepe	125,32	-	-	4 067.30
Rantetayo	-	-	-	-
Kurra	-	-	-	-
<b>Tana Toraja</b>	<b>17 715,25</b>	<b>-</b>	<b>-</b>	<b>80 740,82</b>

Catatan/Note: ...

Sumber/Source: UPT Kesatuan Pengelolaan Hutan Saddang I Dinas Kehutanan Provinsi Sulawesi Selatan

## 5.5 PETERNAKAN LIVESTOCK

**Tabel** 5.5.1 **Populasi Ternak Menurut Kecamatan dan Jenis Ternak di Kabupaten Tana Toraja (ekor), 2020**  
*Table* 5.5.1 **Livestock Population by Subdistrict and Kind of Livestock in Tana Toraja Regency (heads), 2020**

Kecamatan Subdistrict	Sapi Perah Dairy Cattle	Sapi Potong Beef Cattle	Kerbau Buffalo	Kuda Horse	Kambing Goat	Babi Pig
(1)	(2)	(3)	(4)	(5)	(6)	(7)
Bongkaradeng	-	3 192	1 658	62	679	3 392
Simbuang	-	220	1 696	161	20	2 540
Rano	-	961	470	1	1 795	2 571
Mappak	-	-	750	26	-	1 976
Mengkendek	-	1 798	5 088	57	1 707	36 518
Gandangbatu Sillanan	-	149	1 690	-	2 738	26 281
Sangalla	-	-	713	-	188	20 374
Sangalla Selatan	-	244	1 690	-	698	16 992
Sangalla Utara	-	-	762	-	85	26 260
Makale	-	-	698	-	490	32 589
Makale Selatan	-	20	892	-	1 330	23 861
Makale Utara	-	-	600	-	113	24 877
Saluputti	-	35	1 253	-	205	24 576
Bittuang	-	327	2 157	-	667	21 811
Rembon	-	-	1 032	-	435	25 264
Masanda	-	85	596	20	210	1 868
Malimbong Balepe	-	302	1 102	-	138	17 196
Rantetayo	-	3	1 529	-	332	24 055
Kurra	-	25	1 337	-	334	5 822
<b>Tana Toraja</b>	<b>-</b>	<b>7 361</b>	<b>25 713</b>	<b>327</b>	<b>12 164</b>	<b>338 823</b>

Catatan/Note: ...

Sumber/Source: Dinas Pertanian Kabupaten Tana Toraja/Agriculture Service of Tana Toraja Regency

**Tabel 5.5.2** **Populasi Unggas Menurut Kecamatan dan Jenis Unggas di Kabupaten Tana Toraja (ekor), 2020**  
***Poultry Population by Subdistrict and Kind of Poultry in Tana Toraja Regency (heads), 2020***

Kecamatan Subdistrict	Ayam Kampung Native Chicken	Ayam Petelur Layer	Ayam Pedaging Broiler	Itik/Itik Manila Duck/Muscovy Duck
(1)	(8)	(9)	(10)	(11)
Bongkaradeng	24 241	-	-	1 671
Simbuang	22 532	-	-	100
Rano	22 198	-	86	1 292
Mappak	24 006	-	-	-
Mengkendek	182 862	-	2 400	14 811
Gandangbatu Sillanan	79 006	-	840	4 995
Sangalla	31 747	-	600	4 963
Sangalla Selatan	33 583	-	100	4 707
Sangalla Utara	33 463	-	170	4 413
Makale	99 356	-	2 200	1 995
Makale Selatan	40 917	-	100	4 385
Makale Utara	42 678	-	500	3 920
Saluputti	57 711	-	120	4 465
Bittuang	92 955	-	280	3 883
Rembon	57 404	-	440	3 871
Masanda	29 810	-	-	2 835
Malimbong Balepe	33 791	-	150	3 991
Rantetayo	39 662	-	1 500	6 725
Kurra	37 250	-	760	3 038
<b>Tana Toraja</b>	<b>985 172</b>	<b>-</b>	<b>10 246</b>	<b>76 060</b>

Catatan/Note: ...

Sumber/Source: Dinas Pertanian Kabupaten Tana Toraja/Agriculture Service of Tana Toraja Regency

**Tabel**  
**Table** 5.5.3**Jumlah Ternak yang Dipotong Menurut Kecamatan dan Jenis Ternak di Kabupaten Tana Toraja (ekor), 2020**  
***Livestock Slaughtered by Subdistrict and Kind of Livestock in Tana Toraja Regency (heads), 2020***

Kecamatan Subdistrict	Sapi Potong Beef Cattle	Kerbau Buffalo	Kuda Horse	Kambing Goat	Babi Pig
(1)	(2)	(3)	(4)	(5)	(6)
Bongkaradeng	3	-	-	4	-
Simbuang	2	24	-	-	234
Rano	10	37	-	12	342
Mappak	-	50	-	-	936
Mengkendek	14	79	-	8	1318
Gandangbatu Sillanan	21	16	-	5	148
Sangalla	1	87	-	-	775
Sangalla Selatan	3	76	-	2	398
Sangalla Utara	1	100	-	-	668
Makale	182	137	-	12	1352
Makale Selatan	9	33	-	-	296
Makale Utara	5	104	-	-	676
Saluputti	2	98	-	15	697
Bittuang	13	189	-	2	1365
Rembon	18	276	-	53	1704
Masanda	1	40	-	6	232
Malimbong Balepe	1	102	-	2	431
Rantetayo	5	198	-	5	1243
Kurra	2	39	-	-	229
<b>Tana Toraja</b>	<b>293</b>	<b>1 685</b>	<b>-</b>	<b>126</b>	<b>13 044</b>

Catatan/Note: ...

Sumber/Source: Dinas Pertanian Kabupaten Tana Toraja/Agriculture Service of Tana Toraja Regency

**5.6 PERIKANAN  
FISHERY**

**Tabel 5.6.1 Jumlah Rumah Tangga Perikanan Tangkap Menurut Kecamatan dan Subsektor di Kabupaten Tana Toraja, 2019 dan 2020**  
*Number of Fish Capture Households by Subdistrict and Subsector in Tana Toraja Regency, 2019 and 2020*

Kecamatan Subdistrict	Perikanan Laut Marine Fisheries		Perairan Umum Inland Water		Jumlah Total	
	2019	2020	2019	2020	2019	2020
(1)	(2)	(3)	(4)	(5)	(6)	(7)
Bonggakaradeng	-	-	12	12	12	12
Simbuang	-	-	10	10	10	10
Rano	-	-	12	12	12	12
Mappak	-	-	9	9	9	9
Mengkendek	-	-	21	21	21	21
Gandangbatu Sillanan	-	-	15	15	15	15
Sangalla	-	-	22	22	22	22
Sangalla Selatan	-	-	12	12	12	12
Sangalla Utara	-	-	21	21	21	21
Makale	-	-	31	35	31	35
Makale Selatan	-	-	32	32	32	32
Makale Utara	-	-	34	38	34	38
Saluputti	-	-	23	23	23	23
Bittuang	-	-	25	25	25	25
Rembon	-	-	37	40	37	40
Masanda	-	-	15	15	15	15
Malimbong Balepe	-	-	19	19	19	19
Rantetayo	-	-	18	18	18	18
Kurra	-	-	12	12	12	12
<b>Tana Toraja</b>	-	-	<b>380</b>	<b>391</b>	<b>380</b>	<b>391</b>

Catatan/Note: ...

Sumber/Source: Dinas Ketahanan Pangan dan Perikanan Kabupaten Tana Toraja/Food Security and Fisheries Service of Tana Toraja

**Tabel**  
**Table** 5.6.2**Produksi Perikanan Tangkap Menurut Kecamatan dan Subsektor di Kabupaten Tana Toraja (ton), 2019 dan 2020*****Production of Capture Fisheries by Subdistrict and Subsector in Tana Toraja Regency (ton), 2019 and 2020***

Kecamatan Subdistrict	Perikanan Laut Marine Fisheries		Perairan Umum Inland Water		Jumlah Total	
	2019	2020	2019	2020	2019	2020
(1)	(2)	(3)	(4)	(5)	(6)	(7)
Bonggakaradeng	-	-	0.20	0.25	0.20	0.25
Simbuang	-	-	0.14	0.19	0.14	0.19
Rano	-	-	0.15	0.20	0.15	0.20
Mappak	-	-	0.12	0.17	0.12	0.17
Mengkendek	-	-	1.50	1.55	1.50	1.55
Gandangbatu Sillanan	-	-	0.50	0.55	0.50	0.55
Sangalla	-	-	1.20	1.25	1.20	1.25
Sangalla Selatan	-	-	0.55	0.50	0.55	0.50
Sangalla Utara	-	-	1.05	1.10	1.05	1.10
Makale	-	-	1.35	1.60	1.35	1.60
Makale Selatan	-	-	1.65	1.75	1.65	1.75
Makale Utara	-	-	1.70	1.90	1.70	1.90
Saluputti	-	-	1.35	1.49	1.35	1.49
Bittuang	-	-	1.45	1.50	1.45	1.50
Rembon	-	-	1.50	1.55	1.50	1.55
Masanda	-	-	0.55	0.60	0.55	0.60
Malimbong Balepe	-	-	0.95	1.00	0.95	1.00
Rantetayo	-	-	0.98	1.35	0.98	1.35
Kurra	-	-	0.25	0.40	0.25	0.40
<b>Tana Toraja</b>	-	-	<b>17.14</b>	<b>18.90</b>	<b>17.14</b>	<b>18.90</b>



**Tabel**  
**Table** 5.6.3

**Jumlah Rumah Tangga Perikanan Budidaya Menurut Kecamatan dan Jenis Budidaya di Kabupaten Tana Toraja, 2020**  
**Number of Aquaculture Households by Subdistrict and Type of Aquaculture in Tana Toraja Regency, 2020**

Kecamatan Subdistrict	Budidaya Laut Marine Culture	Tambak Brackish Water Pond	Kolam Fresh Water Pond	Keramba Cage	Jaring Apung Floating Cage Net	Sawah Paddy Field	Jumlah Total
(1)	(2)	(3)	(4)	(5)	(6)	(7)	(8)
Bongkaradeng	...	...	...	...	...	...	...
Simbuang	...	...	...	...	...	...	...
Rano	...	...	...	...	...	...	...
Mappak	...	...	...	...	...	...	...
Mengkendek	...	...	...	...	...	...	...
Gandangbatu Sillanan	...	...	...	...	...	...	...
Sangalla	...	...	...	...	...	...	...
Sangalla Selatan	...	...	...	...	...	...	...
Sangalla Utara	...	...	...	...	...	...	...
Makale	...	...	...	...	...	...	...
Makale Selatan	...	...	...	...	...	...	...
Makale Utara	...	...	...	...	...	...	...
Saluputti	...	...	...	...	...	...	...
Bittuang	...	...	...	...	...	...	...
Rembon	...	...	...	...	...	...	...
Masanda	...	...	...	...	...	...	...
Malimbong Balepe	...	...	...	...	...	...	...
Rantetayo	...	...	...	...	...	...	...
Kurra	...	...	...	...	...	...	...
<b>Tana Toraja</b>	...	...	...	...	...	...	...

Catatan/Note: ...

Sumber/Source: Dinas Ketahanan Pangan dan Perikanan Kabupaten Tana Toraja/Food Security and Fisheries Service of Tana Toraja

**Tabel**  
**Table** 5.6.4**Produksi Perikanan Budidaya Menurut Kecamatan dan Subsektor di Kabupaten Tana Toraja (ton), 2020**  
**Production of Fish Aquaculture by Subdistrict and Subsector in Tana Toraja Regency (ton), 2020**

Kecamatan Subdistrict	Budidaya Laut Marine Culture	Tambak Brackish Water Pond	Kolam Fresh Water Pond	Keramba Cage	Jaring Apung Floating Cage Net	Sawah Paddy Field	Jumlah Total
(1)	(2)	(3)	(4)	(5)	(6)	(7)	(8)
Bongkaradeng	...	...	...	...	...	...	...
Simbuang	...	...	...	...	...	...	...
Rano	...	...	...	...	...	...	...
Mappak	...	...	...	...	...	...	...
Mengkendek	...	...	...	...	...	...	...
Gandangbatu Sillanan	...	...	...	...	...	...	...
Sangalla	...	...	...	...	...	...	...
Sangalla Selatan	...	...	...	...	...	...	...
Sangalla Utara	...	...	...	...	...	...	...
Makale	...	...	...	...	...	...	...
Makale Selatan	...	...	...	...	...	...	...
Makale Utara	...	...	...	...	...	...	...
Saluputti	...	...	...	...	...	...	...
Bittuang	...	...	...	...	...	...	...
Rembon	...	...	...	...	...	...	...
Masanda	...	...	...	...	...	...	...
Malimbong Balepe	...	...	...	...	...	...	...
Rantetayo	...	...	...	...	...	...	...
Kurra	...	...	...	...	...	...	...
<b>Tana Toraja</b>	...	...	...	...	...	...	...

Catatan/Note: ...

Sumber/Source: Dinas Ketahanan Pangan dan Perikanan Kabupaten Tana Toraja/Food Security and Fisheries Service of Tana Toraja



# BAB 6 INDUSTRI, PERTAMBANGAN, DAN ENERGI

*Industry, Mining, and Energy*

Pelanggan PDAM

**7.856**

**89** dari 100  
pelanggan  
rumah tangga

Statistik  
Energi



Total Air tersalurkan  
**1,17 juta m<sup>3</sup>**

Sumber: PDAM Kabupaten Tana Toraja

Jumlah pelanggan Listrik

**47,98**ribu

Sumber: PLN Kabupaten Tana Toraja





**PENJELASAN TEKNIS**

1. Pelanggan adalah individu atau kelompok, baik rumah tangga, perusahaan atau institusi non profit yang membeli air bersih dari perusahaan air bersih.
2. Air disalurkan adalah volume air bersih dari perusahaan air bersih

**TECHNICAL NOTES**

1. *Customers are individuals or groups, whether household, company or non-profit institutions that buy water supply from water supply establishment.*
2. *Distributed water is the volume of water supply from water supply establishment.*

**ULASAN**

Jumlah pelanggan listrik yang tercatat di tahun 2020 yaitu sebesar 47.977 pelanggan dan mengalami kenaikan dibanding tahun 2018.

Jumlah pelanggan PDAM tahun 2020 mengalami kenaikan dibanding tahun 2019 yaitu menjadi sebesar 7.856. Jumlah air yang disalurkan pada tahun 2020 sebesar 1.174.570 m<sup>3</sup>.

**DESCRIPTION**

*The number of electricity customers were recorded in 2020 was 47,977 subscribers and it increases compared to 2018.*

*Total customer PDAM in 2020 experiencing a incline compared to 2019 which amounted to 7,856. The amount of water distributed in 2020 amounted to 1,174,570 m<sup>3</sup>.*

**Gambar** 6.1  
**Figures**

**Jumlah Pelanggan Listrik di Kabupaten Tana Toraja,  
2016–2020**  
**Number of Electricity Customers in Tana Toraja Regency,  
2016-2020**



Sumber/Source : PLN Kabupaten Tana Toraja/State Electricity Company Of Tana Toraja

## 6.1 ENERGI ENERGY

**Tabel 6.1.1** Daya Terpasang, Produksi, dan Distribusi Listrik PT. PLN (Persero) pada Cabang/Ranting PLN Menurut Kecamatan di Kabupaten Tana Toraja, 2020  
*Installed Electricity Power, Production, and Distribution of PT. PLN (Persero) at PLN Branch by Subdistrict in Tana Toraja Regency, 2020*

Kecamatan Subdistrict	Daya Terpasang Installed Electricity Power (VA)	Produksi Listrik Electricity Production (KWh)	Listrik Terjual Electricity Sold (KWh)	Dipakai Sendiri Own Used (KWh)	Susut/ Hilang Shrinkage/ Lost (KWh)
(1)	(2)	(3)	(4)	(5)	(6)
Bongkaradeng	...	...	...	...	...
Simbuang	...	...	...	...	...
Rano	...	...	...	...	...
Mappak	...	...	...	...	...
Mengkendek	...	...	...	...	...
Gandangbatu Sillanan	...	...	...	...	...
Sanggalla	...	...	...	...	...
Sanggalla Selatan	...	...	...	...	...
Sanggalla Utara	...	...	...	...	...
Makale	...	...	...	...	...
Makale Selatan	...	...	...	...	...
Makale Utara	...	...	...	...	...
Saluputti	...	...	...	...	...
Bittuang	...	...	...	...	...
Rembon	...	...	...	...	...
Masanda	...	...	...	...	...
Malimbong Balepe	...	...	...	...	...
Rantetayo	...	...	...	...	...
Kurra	...	...	...	...	...
<b>Tana Toraja</b>	<b>52 553 500</b>	<b>54 689 940</b>	<b>49 831 820</b>	<b>-</b>	<b>2 362 605</b>

Catatan/Note: ...

Sumber/Source: PLN Kabupaten Tana Toraja/State Electricity Company Of Tana Toraja



**Tabel**  
**Table** 6.1.2**Jumlah Pelanggan Listrik Menurut Kecamatan di  
Kabupaten Tana Toraja, 2016–2020**  
**Number of Electricity Customers by Subdistrict in Tana  
Toraja Regency, 2016–2020**

<b>Kecamatan Subdistrict</b>	<b>2015</b>	<b>2016</b>	<b>2017</b>	<b>2018</b>	<b>2020</b>
<b>(1)</b>	<b>(2)</b>	<b>(3)</b>	<b>(4)</b>	<b>(5)</b>	<b>(6)</b>
Bongkaradeng	...	...	...	...	...
Simbuang	...	...	...	...	...
Rano	...	...	...	...	...
Mappak	...	...	...	...	...
Mengkendek	5 057	5 601	5 891	...	...
Gandangbatu Sillanan	2 191	2 599	2 654	...	...
Sangalla	1 591	1 761	1 821	...	...
Sangalla Selatan	1 271	1 451	1 501	...	...
Sangalla Utara	1 295	1 499	1 549	...	...
Makale	7 570	7 876	8 333	...	...
Makale Selatan	3 412	3 650	3 843	...	...
Makale Utara	3 683	3 853	3 996	...	...
Saluputti	1.370	1 685	1 738	...	...
Bittuang	1 325	1 710	2 083	...	...
Rembon	2 952	3 407	3 619	...	...
Masanda	597	737	853	...	...
Malimbong Balepe	1 615	1 825	1 850	...	...
Rantetayo	2 022	2 233	2 316	...	...
Kurra	939	1 150	1 180	...	...
<b>Tana Toraja</b>	<b>36 890</b>	<b>41 037</b>	<b>43 227</b>	<b>45 522</b>	<b>47 977</b>

Catatan/Note: ...

Sumber/Source: PLN Kabupaten Tana Toraja/State Electricity Company Of Tana Toraja

**Tabel**  
**Table** 6.1.3**Jumlah Pelanggan dan Air yang Disalurkan Menurut Kecamatan di Kabupaten Tana Toraja, 2020**  
**Number of Customers and Distributed Water by Subdistrict in Tana Toraja Regency, 2020**

Kecamatan Subdistrict	Pelanggan Number of Customers	Air Disalurkan Distributed Water (m <sup>3</sup> )	Nilai Value (Rp)
(1)	(2)	(3)	(4)
Bongkaradeng	58	-	-
Simbuang	-	-	-
Rano	-	-	-
Mappak	-	-	-
Mengkendek	555	14 283	113 066 000
Gandangbatu Sillanan	74	-	-
Sangalla	415	33 789	150 785 000
Sangalla Selatan	48	-	-
Sangalla Utara	205	22 083	105 428 000
Makale	3 857	900 016 <sup>1</sup>	4 715 369 400 <sup>1</sup>
Makale Selatan	254	-	-
Makale Utara	708	-	-
Saluputti	109	-	-
Bittuang	206	18 324	54 831 000
Rembon	511	70 710 <sup>2</sup>	330 776 800 <sup>2</sup>
Masanda	-	-	-
Malimbong Balepe	201	-	-
Rantetayo	655	115 365	442 857 400
Kurra	-	-	-
<b>Tana Toraja</b>	<b>7 856</b>	<b>1 174 570</b>	<b>5913113600</b>

Catatan/Note: <sup>1</sup>Gabungan Makale, Makale Utara, dan Makale Selatan/ *Sum up of Makale, Makale Utara, and Makale Selatan*

<sup>2</sup>Gabungan Rembon dan Masanda/ *Sum up of Rembon and Masanda*

Sumber/Source: Perusahaan Daerah Air Minum (PDAM) Kabupaten Tana Toraja/Regional Water Company of Tana Toraja

**Tabel 6.1.4** Jumlah Pelanggan PDAM Menurut Jenis Pelanggan di Kabupaten Tana Toraja, 2016–2020  
**Number of Customers by Type of Customers in Tana Toraja Regency, 2016–2020**

Pelanggan Customers	2016	2017	2018	2019	2020
(1)	(2)	(3)	(4)	(5)	(6)
Sosial Social	331	320	314	310	313
Rumah Tangga Household	5 877	6 120	6 380	6 603	7002
Instansi Pemerintah Government Institution	70	70	69	71	69
Niaga Trade	352	393	459	473	471
Industri Industry	1	1	1	1	1
Khusus Exclusive	-	-	-	-	-
<b>Tana Toraja</b>	<b>6 631</b>	<b>6 904</b>	<b>7 223</b>	<b>7 458</b>	<b>7 856</b>

Catatan/Note: ...

Sumber/Source: Perusahaan Daerah Air Minum (PDAM) Kabupaten Tana Toraja/Regional Water Company of Tana Toraja

**Tabel**  
**Table 6.1.5****Jumlah Air Minum yang Disalurkan Menurut Jenis Pelanggan di Kabupaten Tana Toraja (m<sup>3</sup>), 2016–2020**  
**Number of Water Supplied by Type of Customers in Tana Toraja Regency (m<sup>3</sup>), 2016–2020**

<b>Pelanggan</b> <b>Customers</b>	<b>2016</b>	<b>2017</b>	<b>2018</b>	<b>2019</b>	<b>2020</b>
(1)	(2)	(3)	(4)	(5)	(6)
Sosial <i>Social</i>	54 216	63 806	64 094	57 291	55 408
Rumah Tangga <i>Household</i>	667 724	769 912	864 729	883 281	961 042
Instansi Pemerintah <i>Government Institution</i>	54 695	67 479	82 229	84 580	56 829
Niaga <i>Trade</i>	80 883	92 105	96 309	100 027	101 171
Industri <i>Industry</i>	65	25	13	31	120
Khusus <i>Exclusive</i>	-	-	-	-	-
<b>Tana Toraja</b>	<b>857 583</b>	<b>993 327</b>	<b>1 107 374</b>	<b>1 125 210</b>	<b>1 174 570</b>

Catatan/Note: ...

Sumber/Source: Perusahaan Daerah Air Minum (PDAM) Kabupaten Tana Toraja/*Regional Water Company of Tana Toraja*

## 6.2 INDUSTRI INDUSTRY

**Tabel 6.2.1** Jumlah Perusahaan, Tenaga Kerja, dan Nilai Produksi Menurut Klasifikasi Industri di Kabupaten Tana Toraja di Kabupaten Tana Toraja, 2020  
*Number of Establishment, Employees, and Production Value by Industrial Classification in Tana Toraja Regency, 2020*

Klasifikasi Industri <i>Industrial Classification</i>	Perusahaan <i>Establishments</i>	Tenaga Kerja <i>Employee</i>	Nilai Produksi <i>Production Values</i>
(1)	(2)	(3)	(4)
10 Makanan/ <i>Food</i>	69	235	11 433 396 000
11 Minuman/ <i>Beverage</i>	107	207	37 757 496 000
12 Pengolahan Tembakau/ <i>Tobacco Products</i>	-	-	-
13 Tekstil/ <i>Textiles</i>	32	231	2 486 682 000
14 Pakaian Jadi/ <i>Wearing Apparels</i>	55	159	4 495 200 000
15 Kulit, Barang dari Kulit dan Alas kaki <i>Leather, Leather Goods and Footwear</i>	-	-	-
16 Kayu, Barang dari Kayu dan Gabus (Tidak Termasuk Furnitur) dan Barang Anyaman dari Bambu, Rotan dan Sejenisnya/ <i>Wood and of Products of Wood and Cork (Except Furniture) and Woven Goods from Bamboo, rattan and same kind of that</i>	106	364	10 798 160 000
17 Kertas dan Barang dari Kertas/ <i>Paper and Paper Products</i>	-	-	-
18 Pencetakan dan Reproduksi Media Rekaman/ <i>Printing and Reproduction of Recording Media</i>	47	109	7 140 500 000
19 Produk dari Batu Bara dan Pengilangan Minyak Bumi/ <i>Product from Coal and Petroleum Refining</i>	-	-	-
20 Bahan Kimia dan Barang dari Bahan Kimia <i>Chemical Material and Goods from Chemical Material</i>	3	12	1 188 000 000
21 Farmasi, Produk Obat dan Jamu <i>Pharmacy, Medicine Product and Herb</i>	3	8	76 000 000
22 Karet, Barang dari Karet dan Plastik <i>Rubber, Goods from Rubber and Plastic</i>	-	-	-
23 Barang Galian Bukan Logam <i>Non Metalic Mineral Products</i>	10	41	1 861 500 000
24 Logam Dasar/ <i>Basic Metal</i>	-	-	-

<b>Klasifikasi Industri</b> <i>Industrial Classification</i>	<b>Perusahaan</b> <i>Establishments</i>	<b>Tenaga Kerja</b> <i>Employee</i>	<b>Nilai Produksi</b> <i>Production Values</i>
(1)	(2)	(3)	(4)
25 Barang Logam, kecuali Mesin dan Peralatan/ <i>Metal Products, except Machinery and Equipment</i>	17	78	3 472 300 000
26 Komputer, Barang Elektronik dan Optik/ <i>Computer, Electronic, and Optical Products</i>	-	-	-
27 Peralatan Listrik <i>Electrical Equipment</i>	-	-	-
28 Mesin dan Perlengkapan ytdi <i>Machinery and Equipment N.E.C</i>	-	-	-
29 Kendaraan Bermotor, Trailer dan semi Trailer/ <i>Motor Vehicle, Trailer and Semi Trailer</i>	-	-	-
30 Alat Angkutan Lainnya <i>Other Transportation</i>	-	-	-
31 Furnitur/ <i>Furniture</i>	-	-	-
32 Pengolahan Lainnya/ <i>Other Manufacturing</i>	-	-	-
33 Jasa Reparasi dan Pemasangan Mesin dan Peralatan <i>Repair and Installation of Machinery and Equipment</i>	-	-	-
<b>Tana Toraja</b>	<b>449</b>	<b>1 444</b>	<b>80 709 234 000</b>

Catatan/Note: ...

Sumber/Source: Dinas Perdagangan dan Perindustrian Kabupaten Tana Toraja/ *Trade and Industrial Service of Tana Toraja Regency*



# BAB 7

# PARIWISATA

Tourism

Statistik  
Energi

Wisatawan  
Nusantara

93.787 orang

Wisatawan  
Mancanegara

1.032 orang

“ Pandemi COVID-19  
menyebabkan penurunan  
angka wisatawan cukup  
drastis

Sumber: Dinas Pariwisata







**PENJELASAN TEKNIS****TECHNICAL NOTES**

1. **Wisatawan mancanegara (wisman)** ialah setiap pengunjung yang mengunjungi suatu negara di luar tempat tinggalnya, didorong oleh satu atau beberapa keperluan tanpa bermaksud memperoleh penghasilan di tempat yang dikunjungi dan lamanya kunjungan tersebut tidak lebih dari satu tahun (12 bulan). Definisi ini mencakup 2 (dua) kategori wisatawan mancanegara, yaitu
  - a. Wisatawan (turis) ialah setiap pengunjung seperti definisi di atas yang tinggal paling sedikit 24 jam, akan tetapi tidak lebih dari 1 (satu) tahun di tempat yang dikunjungi, dengan maksud antara lain: berlibur, rekreasi, olah raga, bisnis, menghadiri pertemuan, studi, dan kunjungan dengan alasan kesehatan.
  - b. Excursionist ialah setiap pengunjung seperti definisi di atas yang tinggal kurang dari 24 jam di tempat yang dikunjungi (termasuk "Cruise passengers"). Cruise Passengers ialah setiap pengunjung yang tiba di suatu negara di mana mereka tidak menginap di akomodasi yang tersedia di negara tersebut, misalnya dengan kapal laut.

1. **An International Visitor** is any person visiting a country other than his usual place of residence for any reason other than for earning income in the country visited, and the length of stay is no more than one year (12 months). This definition covers two categories of foreign visitors, namely:
  - a. "Tourist" is any visitor staying for at least 24 hours, but no more than one year, in the country visited, with the intention of visiting, and for any of these purposes: Pleasure, recreation and sports, Business, visiting friends and relatives, missions, attending meetings, conferences, visit for health reasons and study.
  - b. "Excursionist" is any visitor staying less than 24 hours in the country visited including, "Cruise Passengers", i.e. visitors arriving in a country without staying in any accommodation available in the visited country.

**ULASAN**

Kabupaten Tana Toraja memiliki masing-masing 1 hotel bintang satu, dua, dan tiga. Selain itu, terdapat pula hotel non bintang dan jenis akomodasi lainnya (wisma, penginapan, *homestay*) sejumlah 25 unit. Kecamatan Makale memiliki akomodasi paling banyak sejumlah 14 unit.

**DESCRIPTION**

*Tana Toraja Regency has each one unit 1 star hotel, 2 star hotel, and 3 star hotel. There are also non-star hotels and other types of accomodation (guesthouses and homestays) of 25 units. Makale subdistrict has the most accomodations with total 14 units.*

**Gambar** 7.1  
**Figures**

**Jumlah Rumah Makan/Restoran di Kabupaten Tana Toraja, 2016–2020**

*Number of Restaurants in Tana Toraja Regency, 2016–2020*



Sumber/Source : Dinas Pariwisata Kabupaten Tana Toraja/Tourism Office of Tana Toraja

## 7.1 PARIWISATA TOURISM

**Tabel 7.1.1** Jumlah Rumah Makan/Restoran Menurut Kecamatan di Kabupaten Tana Toraja, 2017–2020  
*Number of Restaurants by Subdistrict in Tana Toraja Regency, 2017–2020*

Kecamatan Subdistrict	2017	2018	2019	2020
(1)	(2)	(3)	(4)	(5)
Bonggakaradeng	-	-	-	-
Simbuang	-	-	-	-
Rano	-	-	-	-
Mappak	-	-	-	-
Mengkendek	2	3	3	3
Gandangbatu Sillanan	-	-	-	-
Sangalla	-	1	1	1
Sangalla Selatan	3	3	3	3
Sangalla Utara	-	-	-	1
Makale	27	27	27	61
Makale Selatan	-	-	-	-
Makale Utara	6	6	6	9
Saluputti	-	-	-	-
Bittuang	-	-	-	-
Rembon	-	-	-	-
Masanda	-	-	-	-
Malimbong Balepe	-	-	-	-
Rantetayo	-	2	2	2
Kurra	-	-	-	-
<b>Tana Toraja</b>	<b>38</b>	<b>42</b>	<b>42</b>	<b>80</b>

Catatan/Note: ...

Sumber/Source: Dinas Pariwisata Kabupaten Tana Toraja/Tourism Office of Tana Toraja

**Tabel**  
**Table** 7.1.2

**Jumlah Objek Wisata Menurut Kecamatan dan Pemilik  
Pengelola di Kabupaten Tana Toraja, 2020**  
**Number of Restaurants by Subdistrict in Tana Toraja  
Regency, 2020**

Kecamatan Subdistrict	Yayasan Keluarga Family Foundation	Keluarga (Non Yayasan) Family/Non Foundation	Pemerintah Daerah Local Government
(1)	(2)	(3)	(4)
Bongkaradeng	-	2	3
Simbuang	-	4	1
Rano	-	1	-
Mappak	-	2	-
Mengkendek	-	7	1
Gandangbatu Sillanan	-	4	-
Sangalla	3	5	-
Sangalla Selatan	2	2	-
Sangalla Utara	-	5	-
Makale	-	4	1
Makale Selatan	-	1	1
Makale Utara	1	2	1
Saluputti	-	8	-
Bittuang	-	2	2
Rembon	-	4	-
Masanda	-	4	-
Malimbong Balepe	-	3	-
Rantetayo	-	1	-
Kurra	-	2	1
<b>Tana Toraja</b>	<b>6</b>	<b>63</b>	<b>11</b>

Catatan/Note: ...

Sumber/Source: Dinas Pariwisata Kabupaten Tana Toraja/Tourism Office of Tana Toraja

**Tabel**  
**Table** 7.1.3

**Jumlah Kunjungan Wisatawan Nusantara yang Berkunjung ke Kabupaten Tana Toraja menurut Bulan, 2017-2020**  
**Number of Domestic Tourists by Month in Tana Toraja Regency, 2017-2020**

<b>Kecamatan Subdistrict</b>	<b>2017</b>	<b>2018</b>	<b>2019</b>	<b>2020</b>
<b>(1)</b>	<b>(2)</b>	<b>(3)</b>	<b>(4)</b>	<b>(5)</b>
Januari/January	146 402	123 876	211 056	40 320
Februari/February	60 692	58 300	36 336	10 112
Maret/March	52 065	66 908	20 375	2 098
April/April	50 898	62 852	14 188	-
Mei/May	47 271	44 276	43 709	-
Juni/June	72 840	26 921	120 611	-
Juli/July	80 223	105 700	129 024	-
Agustus/August	46 349	73 879	45 321	-
September/September	38 433	38 806	14 567	-
Oktober/October	34 169	55 128	34 567	7 564
November/November	68 037	245 238	36 567	12 705
Desember/December	475 804	453 399	324 500	20 988
<b>Tana Toraja</b>	<b>1 173 183</b>	<b>1 355 283</b>	<b>1 030 821</b>	<b>93 787</b>

Catatan/Note: ...

Sumber/Source: Dinas Pariwisata Kabupaten Tana Toraja/Tourism Office of Tana Toraja

**Tabel**  
**Table** 7.1.4**Jumlah Wisatawan Mancanegara yang Berkunjung ke  
Tana Toraja Menurut Negara Asal, 2016–2020**  
**Number of Foreign Tourist Been to Tana Toraja by Home  
Country, 2016–2020**

<b>Kecamatan Subdistrict</b>	<b>2016</b>	<b>2017</b>	<b>2018</b>	<b>2019</b>	<b>2020</b>
<b>(1)</b>	<b>(2)</b>	<b>(3)</b>	<b>(4)</b>	<b>(5)</b>	<b>(6)</b>
Austria	133	283	-	131	-
Belanda	861	1 899	1125	700	-
Belgia	18	19	19	29	-
Denmark	31	26	-	18	-
Perancis	6 544	7 571	6 092	2 510	-
Jerman	4 601	5 788	5 179	2 232	-
Inggris	113	169	268	140	-
Italia	226	209	212	219	-
Norwegia	-	-	-	-	-
Spanyol	348	307	348	175	-
Swedia	-	-	-	-	-
Swiss	28	27	33	23	-
Erupa Lainnya	100	100	409	73	-
USA	368	510	296	305	-
Kanada	15	20	46	14	-
Cina	-	-	-	-	-
India	-	-	-	-	-
Jepang	32	19	-	15	-
Malaysia	-	-	-	-	-
Singapura	-	1	-	1	-
Australia	92	283	127	155	-
Selandia Baru	-	-	-	-	-
Lainnya	6 761	8 221	5 268	3 785	1 032
<b>Tana Toraja</b>	<b>20 271</b>	<b>25 452</b>	<b>19 422</b>	<b>10 526</b>	<b>1 032</b>

Catatan/Note: ...

Sumber/Source: Dinas Pariwisata Kabupaten Tana Toraja/Tourism Office of Tana Toraja



## 7.2 HOTEL HOTEL

**Tabel 7.2.1 Jumlah Hotel Bintang, Hotel Non-Bintang, dan Akomodasi Lainnya Menurut Klasifikasi Hotel di Kabupaten Tana Toraja, 2016-2020**  
*Number of Classified Hotel, Non-Classified Hotel, and Other Accomodation in Tana Toraja Regency, 2016–2020*

Kecamatan Subdistrict	2016	2017	2018	2019	2020
(1)	(2)	(3)	(4)	(5)	(6)
<b>Hotel Bintang/ Classified Hotel</b>	<b>2</b>	<b>2</b>	<b>2</b>	<b>3</b>	<b>3</b>
Hotel Bintang 1/ 1 Star Hotel	-	-	-	1	1
Hotel Bintang 2/ 2 Star Hotel	1	1	1	1	1
Hotel Bintang 3/ 3 Star Hotel	1	1	1	1	1
Hotel Bintang 4/ 4 Star Hotel	-	-	-	-	-
Hotel Bintang 5/ 5 Star Hotel	-	-	-	-	-
<b>Hotel Non-Bintang dan Akomodasi Lainnya/ Non-Classified Hotel and Other Accomodations</b>	<b>13</b>	<b>13</b>	<b>18</b>	<b>24</b>	<b>25</b>

Catatan/Note: ...

Sumber/Source: BPS Kabupaten Tana Toraja, Updating Survei Perusahaan/ Usaha Jasa Akomodasi/ BPS - Statistics of Tana Toraja Regency, Updating Accomodation Service Company Survey

**Tabel**  
**Table** 7.2.2

**Jumlah Akomodasi, Kamar, dan Tempat Tidur yang Tersedia pada Hotel Bintang, Hotel Non-Bintang, dan Akomodasi Lainnya Menurut Kecamatan di Kabupaten Tana Toraja, 2020**  
***Number of Accomodations, Available Rooms, and Beds in Classified Hotels, Non-Classified Hotels, and Other Accomodation by Subdistrict in Tana Toraja Regency, 2020***

Kecamatan Subdistrict	Akomodasi Accomodations	Kamar Rooms	Tempat Tidur Beds
(1)	(2)	(3)	(4)
Bonggakaradeng	-	-	-
Simbuang	-	-	-
Rano	-	-	-
Mappak	-	-	-
Mengkendek	4	76	130
Gandangbatu Sillanan	-	-	-
Sangalla	2	8	10
Sangalla Selatan	2	8	11
Sangalla Utara	-	-	-
Makale	14	260	413
Makale Selatan	-	-	-
Makale Utara	6	106	177
Saluputti	-	-	-
Bittuang	-	-	-
Rembon	-	-	-
Masanda	-	-	-
Malimbong Balepe	-	-	-
Rantetayo	-	-	-
Kurra	-	-	-
<b>Tana Toraja</b>	<b>28</b>	<b>458</b>	<b>741</b>

Catatan/Note: ...

Sumber/Source: BPS Kabupaten Tana Toraja, Updating Survei Perusahaan/ Usaha Jasa Akomodasi/ BPS - Statistics of Tana Toraja Regency, Updating Accomodation Service Company Survey

**Tabel**  
**Table** 7.2.3

**Tingkat Penghunian Kamar Hotel Bintang, Non-Bintang,  
dan Akomodasi Lainnya Menurut Bulan (persen) di  
Kabupaten Tana Toraja, 2020**  
*Room Occupancy Rate of Classified Hotels, Non-Classified  
Hotels, and Other Accomodations by Month (percent) in  
Tana Toraja Regency, 2020*

Kecamatan Subdistrict	2020
(1)	(2)
Januari/January	10,80
Februari/February	9,69
Maret/March	4,60
April/April	0,73
Mei/May	1,16
Juni/June	3,82
Juli/July	3,36
Agustus/August	6,19
September/September	8,82
Oktober/October	8,07
November/November	12,18
Desember/December	11,58

Catatan/Note: ...

Sumber/Source: BPS Kabupaten Tana Toraja, Survei ngkat Penghunian Kamar Hotel/ BPS - Statistics of Tana Toraja Regency, Hotel Room Occupancy Rate Survey

**Tabel**  
**Table** 7.2.4

**Rata-rata Lama Menginap Tamu Domestik Pada Hotel Bintang, Non-Bintang, dan Akomodasi Lainnya Menurut Bulan (hari) di Kabupaten Tana Toraja, 2020**  
*Average Length of Stay of Domestic Visitors in Classified Hotels, Non-Classified Hotels, and Other Accommodations by Month (days) in Tana Toraja Regency, 2020*

Kecamatan Subdistrict	2020
(1)	(2)
Januari/January	1,27
Februari/February	1,09
Maret/March	1,22
April/April	1,14
Mei/May	1,00
Juni/June	1,00
Juli/July	1,00
Agustus/August	1,02
September/September	1,47
Oktober/October	1,11
November/November	1,08
Desember/December	1,10

Catatan/Note: ...

Sumber/Source: BPS Kabupaten Tana Toraja, Survei ngkat Penghunian Kamar Hotel/ BPS - Statistics of Tana Toraja Regency, Hotel Room Occupancy Rate Survey



# BAB 8

# TRANSPORTASI DAN KOMUNIKASI

*Transportation and Communication*

**Baik**  
**667,2** km

**Sedang**  
**145** km

**Rusak**  
**76,4** km

**Rusak Berat**  
**291,8** km

**Panjang  
Jalan Kabupaten**

“ Pada tahun 2020, dilaporkan bahwa sepertiga lebih dari total panjang jalan dalam kondisi baik



**PENJELASAN TEKNIS**

1. Kantor Pos adalah tempat pemberi pelayanan komunikasi tertulis dan atau surat elektronik, layanan paket, layanan logistik, layanan transaksi keuangan, dan layanan keagenan pos untuk kepentingan umum. Rumah pos berfungsi sama seperti kantor pos dan kantor pos pembantu, bedanya rumah pos biasanya terletak di daerah terpencil.

**TECHNICAL NOTES**

1. *Post Office is a service provider facility of written communication and or electronic mail, parcel service, logistics services, financial transaction services, and postal services to the public. Postal house has the same function as the post office and subsidiary of post office, the difference is that postal house is usually located in remote areas.*

**ULASAN****Transportasi**

Total panjang jalan di Tana Toraja tahun 2020 mencapai 1.252 km, 1.180,3 km merupakan jalan kabupaten. Jalan yang telah diaspal baru 218,3 km, yang tidak diaspal 962 km. Jika ditinjau dari kondisi jalan maka, masih banyak jalan dengan kondisi rusak berat sepanjang 291,8 km dan rusak 76,4 km.

**Komunikasi**

Surat pos, paket pos dan wesel yang ada di kantor pos Makale pada tahun 2020 mengalami penurunan secara keseluruhan jika dibanding tahun 2019.

**DESCRIPTION****Transportation**

*The total length of roads in Tana Toraja in 2020 reaches 1,252 km, 1,180.3 km was regency roads. The paved road was 218.3 km, 962 km are not paved. If it reviewed by the condition of the road, there are many roads to severely damaged along 291.8 km and damaged 76.4 km.*

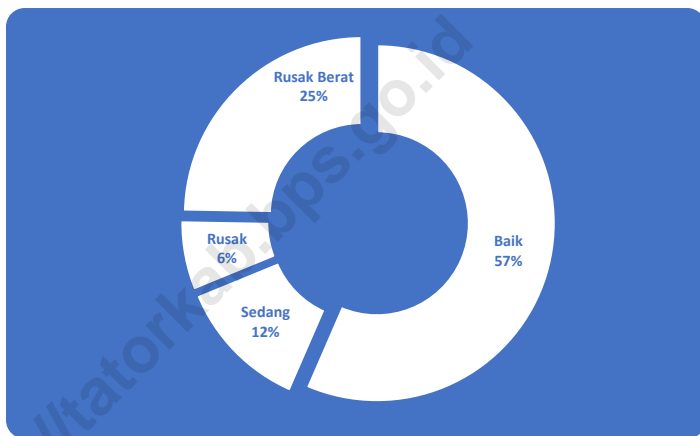
**Communication**

*Postal mail, postal parcels and money orders at the post office Makale in 2020 was experienced an overall decrease when compared to 2019.*



**Gambar**  
**Figures** 8.1

**Persentase Panjang Jalan Menurut Kondisi Jalan di Kabupaten Tana Toraja, 2020**  
**Percentage Length of Roads by Road Condition in Tana Toraja, 2020**



Sumber/Source: Dinas PU dan Penataan Ruang Kabupaten Tana Toraja/*Public Work and Spatial Planning Service of Tana Toraja*

## 8.1 TRANSPORTASI TRANSPORTATION

**Tabel 8.1.1** Panjang Jalan<sup>1</sup> Menurut Tingkat Kewenangan Pemerintahan di Kabupaten Tana Toraja (km), 2019 dan 2020  
**Length of Roads<sup>1</sup> by Level of Government Authority in Tana Toraja Regency (km), 2019 and 2020**

<b>Tingkat Kewenangan Pemerintahan</b> <i>Level of Government Authority</i>	<b>2019</b>	<b>2020</b>
(1)	(2)	(3)
Negara <sup>2</sup> /State <sup>2</sup>	94,32	94,32
Provinsi/Province	71,7	71,7
Kabupaten/Kota <i>Regency/Municipality</i>	1 180,3	1 180,3
<b>Jumlah/Total</b>	<b>1 346,32</b>	<b>1 346,32</b>

Catatan/Note: <sup>1</sup> Data tidak termasuk panjang jalan tol/Excluding toll road

<sup>2</sup> Berdasarkan Keputusan Menteri Pekerjaan Umum dan Perumahan Rakyat No. 248/KPTS/M/2015/Based on Public Work and Public Housing Ministerial Decree No. 248/KPTS/M/2015

Sumber/Source: Dinas PU dan Penataan Ruang Kabupaten Tana Toraja/Public Work and Spatial Planning Service of Tana Toraja

**Tabel** 8.1.2 **Panjang Jalan<sup>1</sup> Menurut Jenis Permukaan Jalan di Kabupaten Tana Toraja (km), 2019 dan 2020**  
**Table** **Length of Roads<sup>1</sup> by Type of Road Surface in Tana Toraja Regency (km), 2019 and 2020**

Jenis Permukaan Jalan Type of Road Surface	2019	2020
(1)	(2)	(3)
Aspal/Paved	245,3	218,3
Kerikil/Gravel	123,5	161,2
Tanah/Soil	208,0	140,6
Lainnya/Others	603,5	660,2
<b>Jumlah/Total</b>	<b>1 180,3</b>	<b>1 180,3</b>

Catatan/Note: <sup>1</sup> Jalan Kabupaten/ Regency Roads

Sumber/Source: Dinas PU dan Penataan Ruang Kabupaten Tana Toraja/Public Work and Spatial Planning Service of Tana Toraja

**Tabel 8.1.3** Panjang Jalan Menurut Kondisi Jalan di Kabupaten Tana Toraja (km), 2019 dan 2020  
**Table** *Length of Roads by Condition of Roads in Tana Toraja Regency (km), 2019 and 2020*

Kondisi Jalan <i>Condition of Roads</i>	2019	2020
(1)	(2)	(3)
Baik/ <i>Good</i>	147,8	667,2
Sedang/ <i>Moderate</i>	463,7	145
Rusak/ <i>Damage</i>	309,9	76,4
Rusak Berat/ <i>Severely Damage</i>	259,1	291,8
<b>Jumlah/Total</b>	<b>1 180,3</b>	<b>1 180,3</b>

Catatan/*Note*: ...

Sumber/*Source*: Dinas PU dan Penataan Ruang Kabupaten Tana Toraja/*Public Work and Spatial Planning Service of Tana Toraja*

**Tabel 8.1.4** Jumlah Kendaraan Bermotor Menurut Kecamatan dan Jenis Kendaraan di Kabupaten Tana Toraja, 2020  
**Number of Motor Vehicles by Subdistrict and Type of Vehicle in Tana Toraja Regency, 2020**

Kecamatan Subdistrict	Jenis Kendaraan/Type of Vehicle			
	Mobil <sup>1</sup> Penumpang Passenger Cars	Bus <sup>2</sup> Buses	Truk <sup>3</sup> Trucks	Sepeda Motor <sup>4</sup> Motorcycles
(1)	(2)	(3)	(4)	(5)
Bongkaradeng	2	19	15	601
Simbuang	-	-	5	360
Rano	-	15	19	463
Mappak	-	1	-	245
Mengkendek	17	381	224	5 096
Gandangbatu Sillanan	8	237	205	2 951
Sangalla	9	89	53	1 414
Sangalla Selatan	2	54	36	1 080
Sangalla Utara	4	77	53	1 302
Makale	136	1 466	1 803	13 539
Makale Selatan	5	69	314	2 191
Makale Utara	21	437	512	3 363
Saluputti	1	68	42	1 023
Bittuang	5	50	96	1 471
Rembon	1	124	122	2 911
Masanda	-	16	35	444
Malimbong Balepe	-	39	39	755
Rantetayo	5	143	111	2 198
Kurra	-	16	16	574
Tidak Diketahui	9	26	64	2 039
<b>Tana Toraja</b>	<b>225</b>	<b>3 327</b>	<b>3 764</b>	<b>44 020</b>

Catatan/Note: <sup>1</sup> Sedan, Jeep

<sup>2</sup> Minibus, Microbus, Bus

<sup>3</sup> Pickup, Double Cabin, L-truck, Truck, Dump Truck, Tangki, Box

<sup>4</sup> Roda 2 dan Roda 3/ Two Wheels and Three Wheels

Sumber/Source: UPTD Samsat Wilayah XII Tana Toraja/Area Integrated Service Unit Samsat 12th of Tana Toraja

## 8.2 KOMUNIKASI COMMUNICATION

**Tabel 8.2.1** Jumlah Kantor Pos Pembantu Menurut Kecamatan di Kabupaten Tana Toraja, 2017–2020  
*Number of Post Offices Subsidiaries by Subdistrict in Tana Toraja Regency, 2017–2020*

Kecamatan Subdistrict	2017	2018	2019	2020
(1)	(2)	(3)	(4)	(5)
Bongkaradeng	-	-	-	-
Simbuang	-	-	-	-
Rano	-	-	-	-
Mappak	-	-	-	-
Mengkendek	1	1	1	1
Gandangbatu Sillanan	-	-	-	-
Sanggalla	-	-	-	-
Sanggalla Selatan	-	-	-	-
Sanggalla Utara	-	-	-	-
Makale	1	1	1	1
Makale Selatan	-	-	-	-
Makale Utara	-	-	-	-
Saluputti	-	-	-	-
Bittuang	-	-	-	-
Rembon	-	-	-	-
Masanda	-	-	-	-
Malimbong Balepe	-	-	-	-
Rantetayo	-	-	-	-
Kurra	-	-	-	-
<b>Tana Toraja</b>	<b>2</b>	<b>2</b>	<b>2</b>	<b>2</b>

Catatan/Note: ...

Sumber/Source: Kantor Pos dan Giro Kabupaten Tana Toraja/Post and Giro Office of Tana Toraja

**Tabel**  
**Table** 8.2.2**Produksi Pos Menurut Jenisnya di Kabupaten Tana Toraja,  
2018–2020**  
**Post Office Production by Type of Post in Tana Toraja  
Regency, 2018–2020**

Jenis Pos Type of Post	Satuan Unit	2018	2019	2020
(1)	(2)	(3)	(4)	(5)
Surat Post - Post Mail				
a. Surat Post - Post Mail				
Biasa Ordinary	Lembar Sheet	1 560	1 216	200
Tercatat Recorded	Lembar Sheet	-	-	-
Kilat Biasa Regular Express	Lembar Sheet	2 048	1 596	2 815
Kilat Khusus Special Express	Lembar Sheet	7 394	2 883	1 864
Kilat Tercatat Secured Express	Lembar Sheet	-	-	-
Faks Facsimile	Lembar Sheet	-	-	-
b. Luar Negeri - Foreign				
Biasa Ordinary	Lembar Sheet	264	235	7
Tercatat Recorded	Lembar Sheet	17	14	2
Paket Pos - Parcel Post				
a. Dalam Negeri - Domestic	Kg	2 318	1 905	197
b. Luar Negeri - Foreign	Kg	16	23	6
Wesel - Money Order				
a. Dikirim - Sent	Transaksi	756	646	626
	Juta Rupiah Million Rupiahs	2 472	...	353
b Dibayar - Paid	Transaksi	780	618	600
	Juta Rupiah Million Rupiahs	2 335	...	2 049

Catatan/Note: ...

Sumber/Source: Kantor Pos dan Giro Kabupaten Tana Toraja/Post and Giro Office of Tana Toraja

**Tabel**  
**Table** 8.2.3**Jumlah Menara Telekomunikasi Menurut Kecamatan di Kabupaten Tana Toraja, 2020**  
**Number of Telecommunication Tower by Subdistrict in Tana Toraja Regency, 2020**

Kecamatan Subdistrict	2020
(1)	(2)
Bongkaradeng	1
Simbuang	1
Rano	-
Mappak	-
Mengkendek	15
Gandangbatu Sillanan	6
Sangalla	2
Sangalla Selatan	1
Sangalla Utara	4
Makale	22
Makale Selatan	1
Makale Utara	6
Saluputti	3
Bittuang	6
Rembon	5
Masanda	-
Malimbong Balepe	-
Rantetayo	2
Kurra	-
<b>Tana Toraja</b>	<b>75</b>

Catatan/Note: ...

Sumber/Source: Dinas Komunikasi dan Informatika Kabupaten Tana Toraja/Communication and Informatics Office of Tana Toraja





# BAB 9 PERBANKAN, KOPERASI, HARGA-HARGA

*Banking, Cooperative, Prices*

Statistik  
Harga,  
Desember 2020



“

Kegiatan pencatatan harga dalam kurun waktu tertentu penting dilakukan untuk memantau stabilitas harga, terlebih harga kebutuhan pokok.

**Beras/kg**

**Rp10.000,-**

**Telur Ayam/kg**

**Rp26.672,-**

**Ikan/kg**

**Rp35.000,-**

**Kental Manis/kaleng**

**Rp12.000,-**

**Susu Bubuk/dos**

**Rp40.000,-**

**Gula Pasir/kg**

**Rp13.000,-**

**Minyak Goreng/kg**

**Rp15.000,-**

**Sabun Cuci/kg**

**Rp20.000,-**

**Minyak Tanah/liter**

**Rp11.000,-**



**ULASAN****Harga**

Bila dicermati laju perkembangan harga beberapa bahan pokok, pada kurun waktu tiga tahun terakhir beberapa komoditi mengalami peningkatan harga. Komoditi yang mengalami peningkatan harga yaitu, beras, telur ayam, dan sabun cuci.

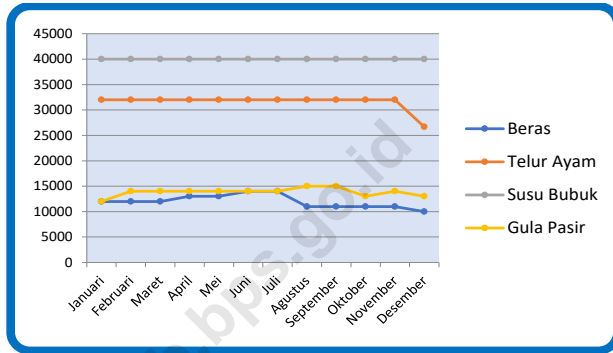
**DESCRIPTION****Price**

*If we look at the rate of growth in the prices of several basic commodities, in the last three years several commodities have experienced an increase in prices. Commodities that experienced an increase in price were rice, chicken eggs and washing soap.*

<https://tatorkab.bps.go.id>

**Gambar** 9.1  
**Figures**

**Perkembangan Harga Eceran Beberapa Jenis Barang di Kabupaten Tana Toraja, 2020**  
*Retail Price Movement of Some Types of Goods in Tana Toraja Regency, 2020*



Sumber/Source: BPS, Survei Harga Perdesaan 2019/BPS, Rural Price Survey 2019

## 9.1 PERBANKAN BANKING

**Tabel 9.1.1** Jumlah Kantor Bank Menurut Kelompok Bank di Kabupaten Tana Toraja, 2015–2020  
*Number of Bank Offices by Bank Group in Tana Toraja Regency, 2015–2020*

Kelompok Bank Bank Group	2015				2016			
	KP	KC	KCP	KK	KP	KC	KCP	KK
(1)	(2)	(3)	(4)	(5)	(6)	(7)	(8)	(9)
PERSERO	0	1	11	6	0	1	11	6
BPD	0	2	0	0	0	2	1	1
BANK SWASTA	0	0	6	0	0	0	5	0
BANK ASING	0	0	0	0	0	0	0	0
BANK UMUM SYARIAH	0	0	0	0	0	0	0	0
BUS-BPD	0	0	0	0	0	0	0	0
<b>Tana Toraja</b>	<b>0</b>	<b>3</b>	<b>17</b>	<b>6</b>	<b>0</b>	<b>3</b>	<b>17</b>	<b>7</b>

Lanjutan Tabel/*Continued Table* 9.1.1

Kelompok Bank <i>Bank Group</i>	2017				2018			
	KP	KC	KCP	KK	KP	KC	KCP	KK
(1)	(10)	(11)	(12)	(13)	(14)	(15)	(16)	(17)
PERSERO	0	1	11	6	0	1	11	6
BPD	0	1	0	1	0	1	0	0
BANK SWASTA	0	0	4	0	0	0	3	0
BANK ASING	0	0	0	0	0	0	0	0
BANK UMUM SYARIAH	0	0	0	0	0	0	0	0
BUS -BPD	0	0	0	0	0	0	0	0
<b>Tana Toraja</b>	<b>0</b>	<b>2</b>	<b>15</b>	<b>7</b>	<b>0</b>	<b>2</b>	<b>14</b>	<b>6</b>

Lanjutan Tabel/*Continued Table* 9.1.1

Kelompok Bank <i>Bank Group</i>	2019				2020			
	KP	KC	KCP	KK	KP	KC	KCP	KK
(1)	(18)	(19)	(20)	(21)	(22)	(23)	(24)	(25)
PERSERO	0	1	10	6	0	1	10	6
BPD	0	1	1	0	0	0	0	0
BANK SWASTA	0	0	2	0	0	0	2	0
BANK ASING	0	0	0	0	0	0	0	0
BANK UMUM SYARIAH	0	0	0	0	0	0	0	0
BUS -BPD	0	0	0	0	0	0	0	0
<b>Tana Toraja</b>	<b>0</b>	<b>2</b>	<b>13</b>	<b>6</b>	<b>0</b>	<b>1</b>	<b>12</b>	<b>6</b>

Catatan/*Note*: ...Sumber/*Source*: Otoritas Jasa Keuangan Indonesia/*Indonesian Financial Services Authority*



**Tabel**  
**Table** 9.1.2**Posisi Pinjaman Rupiah Menurut Lapangan Usaha dan Bulan di Kabupaten Tana Toraja, 2020**  
**Position of Rupiah Loans by Business Field and Month in Tana Toraja Regency, 2020**

<b>Bulan Month</b>	<b>Pertanian, perburuan dan Kehutanan</b>	<b>Perikanan</b>	<b>Pertambangan dan Penggalian</b>	<b>Industri Pengolahan</b>
<b>(1)</b>	<b>(2)</b>	<b>(3)</b>	<b>(4)</b>	<b>(5)</b>
Januari/January	243 318 899 646	935 473 947	2 056 443 156	33 345 586 463
Februari/February	257 594 485 151	932 912 745	2 371 027 399	33 912 699 290
Maret/March	272 505 633 919	954 960 741	2 113 863 249	34 826 687 336
April/April	266 597 631 838	1 025 310 983	2 038 289 604	34 072 852 424
Mei/May	261 460 475 157	1 004 275 389	1 972 028 227	33 444 434 226
Juni/June	269 081 655 066	1 221 120 117	1 940 611 883	34 228 174 620
Juli/July	276 755 664 932	1 276 084 996	1 905 624 189	35 461 762 358
Agustus/August	284 411 659 560	1 379 013 820	1 938 492 077	36 009 821 093
September/September	289 195 501 088	1 507 693 257	2 009 644 939	37 380 978 659
Oktober/October	307 256 011 483	1 706 383 221	1 965 537 195	39 146 632 031
November/November	341 824 471 270	1 896 781 130	1 911 827 687	42 304 123 362
Desember/December	364 774 577 416	2 160 017 635	2 107 086 085	43 603 240 376
<b>Jumlah/Total</b>	<b>3 434 776 666 526</b>	<b>16 000 027 981</b>	<b>24 330 475 690</b>	<b>437 736 992 238</b>

Lanjutan Tabel/*Continued Table* 9.1.2

<b>Bulan Month</b>	<b>Listrik, gas dan air</b>	<b>Konstruksi</b>	<b>Perdagangan Besar dan Eceran</b>	<b>Penyediaan akomodasi dan penyediaan makan minum</b>
(1)	(6)	(7)	(8)	(9)
Januari/ <i>January</i>	186 784 052	271 386 440	434 588 003 680	17 793 347 779
Februari/ <i>February</i>	183 857 166	268 920 919	440 852 739 889	18 881 141 612
Maret/ <i>March</i>	180 890 377	192 914 988	444 231 364 414	20 583 466 038
April/ <i>April</i>	177 869 293	190 373 157	432 700 260 489	20 359 352 486
Mei/ <i>May</i>	177 940 431	249 968 821	425 966 814 015	20 227 984 988
Juni/ <i>June</i>	177 930 224	247 394 000	437 311 011 175	20 733 086 622
Juli/ <i>July</i>	177 918 554	244 775 982	438 583 318 661	24 816 783 534
Agustus/ <i>August</i>	177 900 332	351 016 088	441 556 624 403	26 128 916 412
September/ <i>September</i>	177 873 233	2 174 962 395	472 389 059 183	26 722 680 144
Oktober/ <i>October</i>	326 344 420	2 171 260 200	474 351 787 469	27 467 843 073
November/ <i>November</i>	323 286 789	2 167 694 701	486 069 277 993	28 971 168 071
Desember/ <i>December</i>	319 772 221	2 165 472 144	487 588 107 796	29 107 426 348
<b>Jumlah/Total</b>	<b>2 588 367 092</b>	<b>10 696 139 835</b>	<b>5 416 188 369 167</b>	<b>281 793 197 107</b>

Lanjutan Tabel/*Continued Table* 9.1.2

<b>Bulan Month</b>	<b>Transportasi, perdagangan dan komunikasi</b>	<b>Perantara Keuangan</b>	<b>Real Estate, Usaha Persewaan, dan Jasa Perusahaan</b>	<b>Administrasi Pemerintahan, Pertahanan dan Jaminan Sosial Wajib</b>
(1)	(10)	(11)	(12)	(13)
Januari/ <i>January</i>	27 983 949 947	-	3 932 577 426	8 684 864 298
Februari/ <i>February</i>	28 321 363 707	-	3 995 230 449	8 568 970 478
Maret/ <i>March</i>	28 129 605 731	-	3 566 836 435	8 495 818 183
April/ <i>April</i>	27 193 029 461	-	3 525 176 219	8 259 906 725
Mei/ <i>May</i>	26 531 937 086	-	5 456 366 862	8 116 416 235
Juni/ <i>June</i>	26 605 317 494	-	5 410 730 033	8 045 684 651
Juli/ <i>July</i>	23 795 699 862	-	5 443 543 477	7 953 521 045
Agustus/ <i>August</i>	24 454 831 992	-	5 702 934 519	7 709 395 792
September/ <i>September</i>	24 398 687 920	-	5 446 317 040	-
Oktober/ <i>October</i>	24 248 412 217	-	5 585 508 857	-
November/ <i>November</i>	28 692 644 742	-	5 668 211 915	-
Desember/ <i>December</i>	28 395 404 272	25 000 000	5 736 900 321	-
<b>Jumlah/Total</b>	<b>318 750 884 431</b>	<b>25 000 000</b>	<b>59 470 333 553</b>	<b>65 834 577 407</b>

Lanjutan Tabel/*Continued Table* 9.1.2

Bulan Month	Jasa Pendidikan	Jasa Kesehatan dan Kegiatan Sosial	Jasa Kemasyarakatan, Sosial Budaya, Hiburan dan Perorangan lainnya	Jasa Perorangan yang Melayani Rumah Tangga
(1)	(14)	(15)	(16)	(17)
Januari/January	20 779 511 664	8 593 093 840	42 123 029 389	1 303 045 322
Februari/February	20 507 233 987	6 430 023 547	43 117 108 016	1 275 430 218
Maret/March	20 147 843 216	6 442 485 595	45 804 975 211	1 299 806 659
April/April	20 052 223 839	5 473 373 331	44 333 244 021	1 695 411 173
Mei/May	19 476 064 706	5 415 394 149	44 510 838 944	1 685 943 001
Juni/June	18 719 768 746	5 415 060 174	45 289 568 212	1 680 018 926
Juli/July	18 409 025 680	5 390 375 794	46 014 628 475	1 673 628 916
Agustus/August	17 769 647 235	5 346 655 704	47 850 334 517	1 667 548 649
September/September	2 862 559 808	1 250 956 049	41 920 203 416	1 660 489 815
Oktober/October	2 834 286 665	1 021 222 315	42 428 525 749	1 650 774 124
November/November	2 821 598 146	971 637 222	44 435 585 564	1 211 894 979
Desember/December	2 771 810 380	2 417 344 670	44 872 129 141	1 196 676 234
<b>Jumlah/Total</b>	<b>167 151 574 072</b>	<b>54 167 622 390</b>	<b>532 700 170 655</b>	<b>18 000 668 016</b>

Lanjutan Tabel/*Continued Table* 9.1.2

<b>Bulan Month</b>	<b>Badan Internasional dan Badan Ekstra Internasional Lainnya</b>	<b>Kegiatan yang belum jelas batasannya</b>	<b>Rumah Tangga - Untuk Pemilikan Rumah Tinggal</b>	<b>Rumah Tangga - Untuk Pemilikan Flat atau Apartemen</b>
(1)	(18)	(19)	(20)	(21)
Januari/ <i>January</i>	-	-	69 144 160 062	670 902 384
Februari/ <i>February</i>	-	-	67 702 454 163	656 972 864
Maret/ <i>March</i>	-	-	65 943 007 493	644 094 388
April/ <i>April</i>	-	-	64 364 422 423	656 424 697
Mei/ <i>May</i>	-	-	63 182 873 110	642 683 958
Juni/ <i>June</i>	-	-	61 772 638 832	509 338 990
Juli/ <i>July</i>	-	-	60 301 280 822	497 467 267
Agustus/ <i>August</i>	-	-	58 608 406 831	485 043 244
September/ <i>September</i>	-	-	8 871 191 724	60 538 369
Oktober/ <i>October</i>	-	-	8 790 824 239	59 343 578
November/ <i>November</i>	-	-	8 709 338 991	58 689 904
Desember/ <i>December</i>	-	-	8 625 984 018	56 900 677
<b>Jumlah/Total</b>	-	<b>77 357 544 028</b>	<b>4 459 024 190 099</b>	<b>29 544 447 664</b>

Lanjutan Tabel/*Continued Table* 9.1.2

Bulan <i>Month</i>	Rumah Tangga - Untuk Pemilikan Ruko atau Rukan	Rumah Tangga - Untuk Pemilikan Kendaraan Bermotor	Rumah Tangga - Untuk Pemilikan Peralatan Rumah Tangga Lainnya	Bukan Lapangan Usaha Lainnya
(1)	(22)	(23)	(24)	(25)
Januari/ <i>January</i>	1 986 434 641	1 553 966 118	554 674 539 611	251 281 026 645
Februari/ <i>February</i>	1 978 895 004	1 507 118 472	553 624 198 058	255 610 882 934
Maret/ <i>March</i>	1 893 358 477	1 400 827 683	550 604 447 011	262 536 879 504
April/ <i>April</i>	1 848 215 502	1 359 002 774	547 457 558 668	263 442 612 553
Mei/ <i>May</i>	1 802 670 035	1 371 004 547	543 302 620 038	264 903 329 736
Juni/ <i>June</i>	1 756 739 335	1 253 081 938	545 625 681 917	269 280 849 786
Juli/ <i>July</i>	1 710 400 379	1 254 216 967	542 863 354 158	274 848 233 464
Agustus/ <i>August</i>	1 661 739 939	1 218 086 443	540 686 586 178	277 424 248 296
September/ <i>September</i>	1 614 601 803	527 445 626	630 951 496 165	281 582 687 559
Oktober/ <i>October</i>	1 567 046 295	499 773 718	627 489 070 502	288 128 548 367
November/ <i>November</i>	1 518 108 624	472 093 459	624 692 485 534	290 796 622 754
Desember/ <i>December</i>	926 776 112	444 404 253	621 224 241 263	293 560 440 990
<b>Jumlah/<i>Total</i></b>	<b>12 788 636 053</b>	<b>28 480 255 285</b>	<b>15 460 004 196 643</b>	<b>12 845 162 855 037</b>

Catatan/*Note*: ...Sumber/*Source*: Otoritas Jasa Keuangan Indonesia/*Indonesian Financial Services Authority*

**Tabel**  
**Table** 9.1.3**Posisi Pinjaman Rupiah Menurut Skala Bisnis dan Bulan di Kabupaten Tana Toraja, 2020**  
**Position of Rupiah Loans by Business Scale and Month in Tana Toraja Regency, 2020**

Bulan Month	Jumlah Rekening (Rupiah)		(Jumlah Rekening Rupiah)	
	UMKM	NON UMKM	UMKM	NON UMKM
(1)	(2)	(3)	(4)	(5)
Januari/January	23 031	9 447	776 849 322 749	948 357 703 761
Februari/February	23 374	9 403	800 357 660 261	947 936 005 807
Maret/March	23 829	9 384	822 439 856 892	950 059 909 756
April/April	23 655	9 358	802 704 298 355	944 118 243 305
Mei/May	23 375	9 290	792 568 249 940	938 333 813 721
Juni/June	23 147	9 642	802 261 372 234	954 044 090 507
Juli/July	22 820	10 092	800 529 940 643	968 847 368 869
Agustus/August	22 546	10 484	803 925 760 871	978 613 142 253
September/September	23 021	10 910	814 783 016 748	1 017 922 551 444
Oktober/October	23 482	11 587	817 314 504 125	1 041 380 631 593
November/November	24 534	12 572	843 059 225 401	1 072 458 317 436
Desember/December	24 689	13 469	842 460 481 876	1 099 619 230 476
<b>Tana Toraja</b>	<b>281 503</b>	<b>125 638</b>	<b>9 719 253 690 095</b>	<b>11 861 691 008 928</b>

Catatan/Note: ...

Sumber/Source: Otoritas Jasa Keuangan Indonesia/Indonesian Financial Services Authority

## 9.2 KOPERASI COOPERATIVE

**Tabel 9.2.1** Jumlah Koperasi Aktif Menurut Kecamatan di Kabupaten Tana Toraja, 2017–2020  
*Number of Active Cooperative by Subdistrict in Tana Toraja Regency, 2017–2020*

Kecamatan Subdistrict	2017	2018	2019	2020
(1)	(2)	(3)	(4)	(5)
Bongkaradeng	5	5	5	5
Simbuang	3	3	3	3
Rano	2	2	2	2
Mappak	3	3	3	3
Mengkendek	26	26	26	26
Gandangbatu Sillanan	11	11	11	11
Sangalla	8	8	8	8
Sangalla Selatan	3	3	3	3
Sangalla Utara	3	3	3	3
Makale	55	55	55	55
Makale Selatan	2	2	2	2
Makale Utara	14	14	14	15
Saluputti	3	3	3	3
Bittuang	7	7	7	7
Rembon	8	8	8	8
Masanda	1	1	1	1
Malimbong Balepe	2	2	2	2
Rantetayo	16	16	16	16
Kurra	2	2	2	2
<b>Tana Toraja</b>	<b>174</b>	<b>174</b>	<b>174</b>	<b>175</b>

Catatan/Note: ...

Sumber/Source: Dinas Koperasi, Usaha Kecil dan Menengah Kabupaten Tana Toraja/*Cooperative, Small and Medium Enterprise Service of Tana Toraja*



**Tabel**  
**Table** 9.2.2**Jumlah Koperasi Menurut Jenis Koperasi dan Kecamatan di Kabupaten Tana Toraja, 2020**  
**Number of Cooperative by Kind of Cooperative and Subdistrict in Tana Toraja Regency, 2020**

Kecamatan Subdistrict	Jenis Koperasi/ Kind of Cooperative					Jumlah Total
	KUD	KPN	KOPKAR	KOPPAS	Lainnya Other	
(1)	(2)	(3)	(4)	(5)	(6)	(7)
Bongkaradeng	1	1	-	-	3	5
Simbuang	-	-	-	-	3	3
Rano	-	-	-	-	2	2
Mappak	-	-	-	-	3	3
Mengkendek	1	3	2	-	20	26
Gandangbatu Sillanan	1	3	-	-	7	11
Sanggalla	1	1	-	-	6	8
Sanggalla Selatan	-	-	-	-	3	3
Sanggalla Utara	-	-	-	-	3	3
Makale	1	19	6	1	28	55
Makale Selatan	-	-	-	-	2	2
Makale Utara	-	3	1	-	11	15
Saluputti	-	1	-	-	2	3
Bittuang	1	1	1	-	4	7
Rembon	1	1	-	-	6	8
Masanda	-	-	-	-	1	1
Malimbong Balepe	-	1	-	-	1	2
Rantetayo	1	3	-	1	11	16
Kurra	-	-	-	-	2	2
<b>Tana Toraja</b>	<b>8</b>	<b>37</b>	<b>10</b>	<b>2</b>	<b>118</b>	<b>175</b>

Catatan/Note: ...

Sumber/Source: Dinas Koperasi, Usaha Kecil dan Menengah Kabupaten Tana Toraja/Cooperative, Small and Medium Enterprise Service of Tana Toraja

**Tabel**  
**Table** 9.2.3**Jumlah Anggota Koperasi Menurut Jenis Koperasi dan Kecamatan di Kabupaten Tana Toraja, 2020**  
**Number of Cooperatives Member by Kind of Cooperative and Subdistrict in Tana Toraja Regency, 2020**

Kecamatan Subdistrict	Jenis Koperasi/ Kind of Cooperative					Jumlah Total
	KUD	KPN	KOPKAR	KOPPAS	Lainnya Other	
(1)	(2)	(3)	(4)	(5)	(6)	(7)
Bongkaradeng	40	66	-	-	347	453
Simbuang	-	-	-	-	83	83
Rano	-	-	-	-	73	73
Mappak	-	-	-	-	74	74
Mengkendek	429	149	79	-	834	1 491
Gandangbatu Sillanan	474	119	-	-	164	757
Sangalla	998	30	-	-	396	1 424
Sangalla Selatan	-	-	-	-	73	73
Sangalla Utara	-	-	-	-	6 804	6 804
Makale	749	1 741	272	41	31 777	34 580
Makale Selatan	-	-	-	-	44	44
Makale Utara	-	819	25	-	36 581	37 425
Saluputti	-	21	-	-	73	94
Bittuang	20	46	138	-	87	291
Rembon	475	33	-	-	326	834
Masanda	-	-	-	-	190	190
Malimbong Balepe	-	31	-	-	20	51
Rantetayo	20	71	-	20	940	1 051
Kurra	-	-	-	-	50	50
<b>Tana Toraja</b>	<b>3 205</b>	<b>3 126</b>	<b>514</b>	<b>61</b>	<b>78 936</b>	<b>85 842</b>

Catatan/Note: ...

Sumber/Source: Dinas Koperasi, Usaha Kecil dan Menengah Kabupaten Tana Toraja/Cooperative, Small and Medium Enterprise Service of Tana Toraja

**Tabel 9.2.4** Jumlah Simpanan Menurut Jenis Koperasi dan Kecamatan di Kabupaten Tana Toraja, 2020  
*Number of Savings by Kind of Cooperative and Subdistrict in Tana Toraja Regency, 2020*

Kecamatan Subdistrict	Jenis Koperasi/ Kind of Cooperative					Jumlah Total
	KUD	KPN	KOPKAR	KOPPAS	Lainnya Other	
(1)	(2)	(3)	(4)	(5)	(6)	(7)
Bongkaradeng	18.850.000	114.423.203	-	-	541.212.040	674.485.243
Simbuang	-	-	-	-	22.680.000	22.680.000
Rano	-	-	-	-	10.060.000	10.060.000
Mappak	-	-	-	-	20.940.000	20.940.000
Mengkendek	309.813.525	756.789.039	91.000.000	-	1.463.660.761	2.621.263.325
Gandangbatu Sillanan	2.860.048.574	1.123.581.635	-	-	49.661.945	4.033.292.154
Sanggalla	538.101.150	120.765.283	-	-	568.426.883	1.227.293.316
Sanggalla Selatan	-	-	-	-	48.000.000	48.000.000
Sanggalla Utara	-	-	-	-	11.807.178.954	11.807.178.954
Makale	520.315.877	12.440.937.675	1.900.152.343	-	172.817.595.155	187.679.001.050
Makale Selatan	-	-	-	-	58.265.000	58.265.000
Makale Utara	-	4.491.911.220	37.600.000	-	130.375.323.568	134.904.834.788
Saluputti	-	48.600.000	-	-	88.000.000	136.600.000
Bittuang	-	35.253.551	671.489.025	-	5.000.000	711.742.576
Rembon	47.500.000	292.048.367	-	-	136.307.800	475.856.167
Masanda	-	-	-	-	1.402.645.000	1.402.645.000
Malimbong Balepe	-	53.768.930	-	-	5.000.000	58.768.930
Rantetayo	-	139.150.361	-	10.000.000	376.430.967	525.581.328
Kurra	-	-	-	-	16.880.000	16.880.000
<b>Tana Toraja</b>	<b>4.294.629.126</b>	<b>19.617.229.264</b>	<b>2.700.241.368</b>	<b>10.000.000</b>	<b>319.813.268.073</b>	<b>346.435.367.831</b>

Sumber/Source: Dinas Koperasi, Usaha Kecil dan Menengah Kabupaten Tana Toraja/Cooperative, Small and Medium Enterprise Service of Tana Toraja

### 9.3 HARGA PRICES

**Tabel 9.3.1** Harga Eceran Beberapa Jenis Barang di Kabupaten Tana Toraja (Rupiah), 2020  
*Retail Prices of Selected Goods in Tana Toraja Regency (Rupiahs), 2020*

Jenis Belanja <i>Kind of Expenditures</i>	Satuan <i>Unit</i>	Januari <i>January</i>	Februari <i>February</i>	Maret <i>March</i>	April <i>April</i>	Mei <i>Mei</i>	Juni <i>June</i>
(1)	(2)	(3)	(4)	(5)	(6)	(7)	(8)
Beras <i>Rice</i>	Kg	12 000	12 000	12 000	13 000	13 000	14 000
Daging Sapi <i>Beef</i>	Kg	...	...	...	...	...	...
Daging Ayam <i>Chicken</i>	Kg	...	...	...	...	...	...
Telur Ayam <i>Chicken Eggs</i>	Kg	32 000	32 000	32 000	32 000	32 000	32 000
Ikan <i>Fish</i>	Kg	30 000	30 000	30 000	35 000	25 000	25 000
Kental Manis <i>Condensed Milk</i>	Kaleng	10 000	10 000	10 000	12 000	12 000	12 000
Susu Bubuk <i>Milk Powder</i>	Doos (400 gr)	40 000	40 000	40 000	40 000	40 000	40 000
Gula Pasir <i>Sugar</i>	Kg	14 000	15 000	15 000	13 000	14 000	13 000
Minyak Goreng <i>Cooking Oil</i>	Kg	15 000	15 000	15 000	15 000	14 000	15 000
Sabun Cuci <i>Washing Soap</i>	Kg	20 000	20 000	20 000	20 000	20 000	20 000
Minyak Tanah <i>Kerosene</i>	Liter	11 000	11 000	11 000	11 000	11 000	11 000

Lanjutan Tabel/*Continued Table 9.3.1*

<b>Jenis Belanja</b> <i>Kind of Expenditures</i>	<b>Satuan</b> <i>Unit</i>	<b>Juli</b> <i>July</i>	<b>Agustus</b> <i>August</i>	<b>September</b> <i>September</i>	<b>Oktober</b> <i>October</i>	<b>November</b> <i>November</i>	<b>Desember</b> <i>December</i>
(1)	(2)	(3)	(4)	(5)	(6)	(7)	(8)
Beras <i>Rice</i>	Kg	14 000	11 000	11 000	11 000	11 000	10 000
Daging Sapi <i>Beef</i>	Kg	...	...	...	...	...	...
Daging Ayam <i>Chicken</i>	Kg	...	...	...	...	...	...
Telur Ayam <i>Chicken Eggs</i>	Kg	32 000	32 000	32 000	32 000	32 000	26 672
Ikan <i>Fish</i>	Kg	40 000	40 000	30 000	30 000	35 000	35 000
Kental Manis <i>Condensed Milk</i>	Kaleng	10 000	10 000	10 000	12 000	12 000	12 000
Susu Bubuk <i>Milk Powder</i>	Doos (400 gr)	40 000	40 000	40 000	40 000	40 000	40 000
Gula Pasir <i>Sugar</i>	Kg	14 000	15 000	15 000	13 000	14 000	13 000
Minyak Goreng <i>Cooking Oil</i>	Kg	15 000	15 000	15 000	15 000	14 000	15 000
Sabun Cuci <i>Washing Soap</i>	Kg	20 000	20 000	20 000	20 000	20 000	20 000
Minyak Tanah <i>Kerosene</i>	Liter	11 000	11 000	11 000	11 000	11 000	11 000

Catatan/*Note*: ...Sumber/*Source*: BPS, Survei Harga Perdesaan 2020/*BPS, Rural Price Survey 2020*

#### 9.4 PEGADAIAN PAWNSHOP

**Tabel**  
**Table** 9.4.1

**Nilai Pinjaman, Pelunasan, Lelang, dan Tunggakan Uang pada PT Pegadaian Menurut Bulan di Kabupaten Tana Toraja, 2020**  
**Money Loan, Debt Repayment, Auction, and Unpaid Debt of PT Pegadaian by Month in Tana Toraja Regency, 2020**

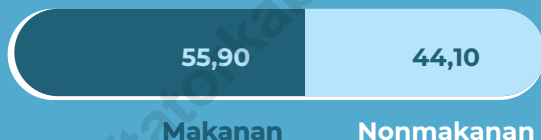
Bulan Month	Pinjaman Loan	Pelunasan Debt Repayment	Lelang Auction	Tunggakan Unpaid Debt
(1)	(2)	(3)	(4)	(5)
Januari/January	7 692 581 000	3 638 000 000	319 450 000	1 126 193 688
Februari/February	8 239 250 800	2 770 590 000	45 700 000	1 604 087 546
Maret/March	10 789 990 000	3 468 050 000	573 900 000	1 383 357 807
April/April	8 125 786 000	3 050 860 000	298 240 000	1 469 444 374
Mei/May	8 088 150 611	2 505 150 000	200 660 000	2 115 559 657
Juni/June	10 636 129 880	3 423 290 000	205 560 000	1 391 958 086
Juli/July	9 760 172 300	3 557 180 000	20 820 000	1 322 989 946
Agustus/August	10 507 752 600	5 016 960 000	94 810 000	1 148 934 281
September/September	11 055 371 050	5 404 320 000	92 090 000	1 021 614 496
Oktober/October	9 330 990 000	3 381 140 000	124 470 000	1 262 585 798
November/November	9 668 966 545	4 260 200 000	23 390 000	1 264 298 988
Desember/December	7 882 220 688	3 161 540 000	759 550 000	673 680 722
<b>Jumlah/Total</b>	<b>111 777 361 474</b>	<b>43 637 280 000</b>	<b>2 758 640 000</b>	



# BAB 10 PENGELUARAN PENDUDUK

*Population Expenditure*

## Pola Konsumsi Penduduk



**Makanan**

**Nonmakanan**



Pada tahun 2020, alokasi pengeluaran untuk makanan penduduk Tana Toraja masih mendominasi sebesar 55,90 persen







**PENJELASAN TEKNIS**

1. Pengeluaran rata-rata per kapita adalah biaya yang dikeluarkan untuk konsumsi semua anggota rumah tangga selama sebulan baik yang berasal dari pembelian, pemberian maupun produksi sendiri dibagi dengan banyaknya anggota rumah tangga dalam rumah tangga tersebut.

**ULASAN**

Pola konsumsi masyarakat Tana Toraja masih lebih banyak didominasi pengeluaran makanan dibanding nonmakanan, 55,90% dengan 44,10%. Padi-padian merupakan kelompok makanan yang paling besar pengeluarannya yaitu sebesar 21,30% sedangkan perumahan dan fasilitas rumah 52,50% pada kelompok bukan makanan.

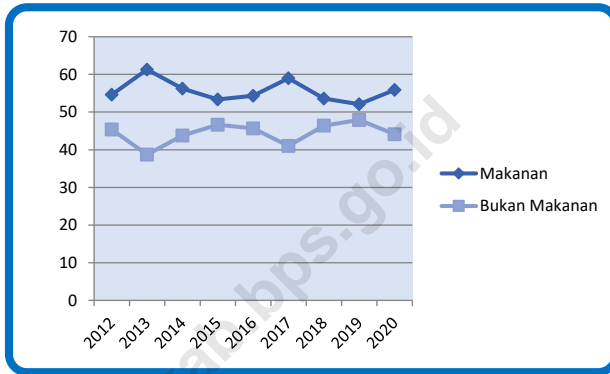
**TECHNICAL NOTES**

1. *Per capita Average Expenditure is the cost spent for all household members consumption during the month, whether from purchasing, giving or own production, divided by the number of household members in the household*

**DESCRIPTION**

*Tana Toraja's consumption pattern is still dominated by spending more on food than on non-food, 55.90% to 44.10%. Cereal is a major food group most expenditures amounted to 21.30%, while housing and homes 52.50% in nonfood group.*

**Gambar** 10.1 **Pola Konsumsi Penduduk Menurut Jenis Pengeluaran di Kabupaten Tana Toraja, 2012-2020**  
**Figures** **Consumption Pattern of Population by Type of Expenditure in Tana Toraja Regency, 2012-2020**



Sumber/Source: BPS, Survei Sosial Ekonomi Nasional (Susenas) Maret/BPS-Statistics Indonesia, National Socioeconomic Survey March

**Tabel**  
**Table** 10.1

**Rata-rata Pengeluaran per Kapita Sebulan Menurut Kelompok Komoditas (rupiah) di Kabupaten Tana Toraja, 2019 dan 2020**  
**Monthly Average Expenditure per Capita by Commodity Group (rupiahs) in Tana Toraja Regency, 2019 and 2020**

<b>Kelompok Komoditas/Commodity Group</b>	<b>2019</b>	<b>2020</b>
(1)	(2)	(3)
<b>Makanan/Food</b>		
Padi-padian/ <i>Cereals</i>	81 659	102 543
Umbi-umbian/ <i>Tubers</i>	5 982	5 413
Ikan/udang/cumi/kerang/ <i>Fish/shrimp/common squid/shells</i>	46 227	46 050
Daging/ <i>Meat</i>	38 094	45 997
Telur dan susu/ <i>Eggs and milk</i>	25 521	26 072
Sayur-sayuran/ <i>Vegetables</i>	33 700	35 914
Kacang-kacangan/ <i>Legumes</i>	8 421	8 025
Buah-buahan/ <i>Fruits</i>	20 111	23 707
Minyak dan kelapa/ <i>Oil and coconut</i>	7 967	8 848
Bahan minuman/ <i>Beverage stuffs</i>	17 604	21 835
Bumbu-bumbuan/ <i>Spices</i>	4 797	5 492
Konsumsi lainnya/ <i>Miscellaneous food items</i>	5 981	5 503
Makanan dan minuman jadi/ <i>Prepared food and beverages</i>	123 116	84 877
Rokok/ <i>Cigarettes</i>	53 385	61 050
<b>Jumlah makanan/Total food</b>	<b>472 566</b>	<b>481 327</b>
<b>Bukan makanan/Non-food</b>		
Perumahan dan fasilitas rumah tangga/ <i>Housing and household facilities</i>	207 017	199 349
Aneka komoditas dan jasa/ <i>Goods and services</i>	83 199	82 343
Pakaian, alas kaki, dan tutup kepala/ <i>Clothing, footwear, and headgear</i>	18 913	15 968
Komoditas tahan lama/ <i>Durable goods</i>	73 557	24 756
Pajak, pungutan, dan asuransi/ <i>Taxes and insurance</i>	30 864	25 152
Keperluan pesta dan upacara/kenduri/ <i>Parties and ceremonies</i>	21 072	32 149
<b>Jumlah bukan makanan/Total non-food</b>	<b>434 622</b>	<b>379 717</b>
<b>Jumlah/Total</b>	<b>907 188</b>	<b>861 043</b>

Catatan/Note: ...

Sumber/Source: BPS, Survei Sosial Ekonomi Nasional (Susenas) Maret/BPS-Statistics Indonesia, National Socioeconomic Survey March

**Tabel**  
**Table** 10.2

**Persentase Pengeluaran per Kapita Sebulan Menurut Kelompok Komoditas di Kabupaten Tana Toraja, 2019 dan 2020**  
**Percentage of Monthly Expenditure per Capita by Commodity Group in Tana Toraja Regency, 2019 and 2020**

<b>Kelompok Komoditas/Commodity Group</b>	<b>2019</b>	<b>2020</b>
(1)	(2)	(3)
<b>Makanan/Food</b>		
Padi-padian/ <i>Cereals</i>	17,28	21,30
Umbi-umbian/ <i>Tubers</i>	1,27	1,12
Ikan/udang/cumi/kerang/ <i>Fish/shrimp/common squid/shells</i>	9,78	9,57
Daging/ <i>Meat</i>	8,06	9,56
Telur dan susu/ <i>Eggs and milk</i>	5,40	5,42
Sayur-sayuran/ <i>Vegetables</i>	7,13	7,46
Kacang-kacangan/ <i>Legumes</i>	1,78	1,67
Buah-buahan/ <i>Fruits</i>	4,26	4,93
Minyak dan kelapa/ <i>Oil and coconut</i>	1,69	1,84
Bahan minuman/ <i>Beverage stuffs</i>	3,73	4,54
Bumbu-bumbuan/ <i>Spices</i>	1,02	1,14
Konsumsi lainnya/ <i>Miscellaneous food items</i>	1,27	1,14
Makanan dan minuman jadi/ <i>Prepared food and beverages</i>	26,05	17,63
Rokok/ <i>Cigarettes</i>	11,30	12,68
<b>Jumlah makanan/Total food</b>	<b>100,00</b>	<b>100,00</b>
<b>Bukan makanan/Non-food</b>		
Perumahan dan fasilitas rumah tangga/ <i>Housing and household facilities</i>	47,63	52,50
Aneka komoditas dan jasa/ <i>Goods and services</i>	19,14	21,69
Pakaian, alas kaki, dan tutup kepala/ <i>Clothing, footwear, and headgear</i>	4,35	4,21
Komoditas tahan lama/ <i>Durable goods</i>	16,92	6,52
Pajak, pungutan, dan asuransi/ <i>Taxes and insurance</i>	7,10	6,62
Keperluan pesta dan upacara/kenduri/ <i>Parties and ceremonies</i>	4,85	8,47
<b>Jumlah bukan makanan/Total non-food</b>	<b>100,00</b>	<b>100,00</b>
<b>Jumlah/Total</b>	<b>100,00</b>	<b>100,00</b>

Catatan/Note: ...

Sumber/Source: BPS, Survei Sosial Ekonomi Nasional (Susenas) Maret/BPS-Statistics Indonesia, National Socioeconomic Survey March

**Tabel**  
**Table** 10.3**Persentase Penduduk Menurut Golongan Pengeluaran Per Kapita Sebulan di Kabupaten Tana Toraja, 2019 dan 2020**  
*Percentage of Population by Per Capita Spending Group a Month in Tana Toraja Regency, 2019 and 2020*

<b>Golongan Pengeluaran</b> <i>Spending Group</i> <b>(Rp)</b>	<b>2019</b>	<b>2020</b>
(1)	(2)	(3)
< 150 000	0,53	0,00
150 000–199 999	1,72	0,73
200 000–299 999	6,78	4,70
300 000–499 999	21,32	21,99
500 000–749 999	19,77	30,10
750 000–999 999	17,44	14,70
1 000 000–1 499 999	22,17	17,25
> 1 500 000	10,27	10,52
<b>Jumlah/Total</b>	<b>100,00</b>	<b>100,00</b>

Catatan/Note: ...

Sumber/Source: BPS, Survei Sosial Ekonomi Nasional (Susenas) Maret/BPS-Statistics Indonesia, National Socioeconomic Survey March

**Tabel**  
**Table** 10.4**Pola Konsumsi Penduduk Menurut Jenis Pengeluaran di Kabupaten Tana Toraja, 2012-2020**  
**Consumption Pattern of Population by Expenditure Type in Tana Toraja Regency, 2012-2020**

<b>Tahun</b> <b>Year</b>	<b>Makanan</b> <b>Food</b>	<b>Non Makan</b> <b>Food</b>	<b>Jumlah</b> <b>Total</b>
(1)	(2)	(3)	(4)
2012	54,65	45,36	100,00
2013	61,30	38,70	100,00
2014	56,26	43,74	100,00
2015	53,35	46,65	100,00
2016	54,32	45,68	100,00
2017	59,00	41,00	100,00
2018	53,57	46,43	100,00
2019	52,09	47,91	100,00
2020	55,90	44,10	100,00

Catatan/Note: ...

Sumber/Source: BPS, Survei Sosial Ekonomi Nasional (Susenas) Maret/BPS-Statistics Indonesia, National Socioeconomic Survey March

**Tabel**  
**Table** 10.5

**Rata-rata Konsumsi Kalori dan Protein per Kapita Sehari Menurut Kelompok Makanan di Kabupaten Tana Toraja, 2019 dan 2020**  
**Daily Average Consumption of Calorie and Protein Per Capita by Food Commodity Groups in Tana Toraja Regency, 2019 and 2020**

Kelompok Komoditas Makanan <i>Food Commodity Group</i>	Kalori (kkal) <i>Calorie (kcal)</i>		Protein (gram) <i>Protein (grams)</i>	
	2019	2020	2019	2020
(1)	(2)	(3)	(4)	(5)
Padi-padian/ <i>Cereals</i>	1 128,28	1 148,36	26,50	26,98
Umbi-umbian/ <i>Tubers</i>	57,03	43,64	0,39	0,31
Ikan/udang/cumi/kerang/ <i>Fish/shrimp/common squid/shells</i>	64,53	68,09	10,69	11,14
Daging/ <i>Meat</i>	109,20	119,03	4,80	5,16
Telur dan susu/ <i>Eggs and milk</i>	42,59	44,81	2,37	2,57
Sayur-sayuran/ <i>Vegetables</i>	56,94	45,86	4,22	3,41
Kacang-kacangan/ <i>Legumes</i>	39,01	36,98	3,57	3,50
Buah-buahan/ <i>Fruits</i>	36,89	40,33	0,48	0,53
Minyak dan kelapa/ <i>Oil and coconut</i>	154,90	154,21	0,12	0,10
Bahan minuman/ <i>Beverage stuffs</i>	125,74	109,94	1,62	1,14
Bumbu-bumbuan/ <i>Spices</i>	2,12	1,85	0,10	0,09
Konsumsi lainnya/ <i>Miscellaneous food items</i>	37,84	34,11	0,81	0,74
Makanan dan minuman jadi/ <i>Prepared food and beverages</i>	267,57	183,17	7,46	4,62
Rokok/ <i>Cigarettes</i>	-	-	-	-
<b>Jumlah/Total</b>	<b>2 122,65</b>	<b>2 030,36</b>	<b>63,13</b>	<b>60,29</b>

Catatan/Note: ...

Sumber/Source: BPS, Survei Sosial Ekonomi Nasional (Susenas) Maret/BPS-Statistics Indonesia, National Socioeconomic Survey March





# BAB 11 PERDAGANGAN

Trade

Sarana  
Perdagangan

“

Sarana perdagangan di Tana Toraja telah menjangkau seluruh wilayah kecamatan, tercatat pada tahun 2020 terdapat 37 pasar



Jumlah  
Sarana Perdagangan

**6.811**

Pasar

**37**

Toko

**199**

Kios

**511**

Warung

**168**



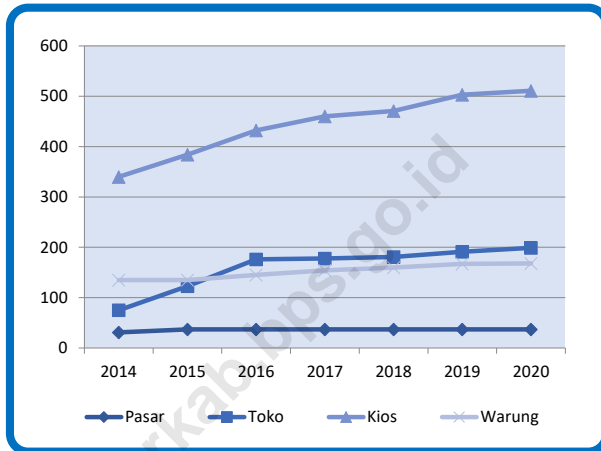
**PENJELASAN TEKNIS**

1. Sarana perdagangan yang tercakup yakni pasar (umum dan desa), toko, kios, dan warung.
2. Badan Hukum adalah kesatuan yuridis (hukum), teknis, dan ekonomis yang bertujuan mencari laba atau keuntungan.
  - a. **Perseroan Terbatas** adalah suatu badan hukum untuk menjalankan usaha yang memiliki modal terdiri dari saham-saham, yang pemiliknya memiliki bagian sebanyak saham yang dimilikinya.
  - b. **CV/Firma** adalah suatu persekutuan yang didirikan oleh seorang atau beberapa orang yang mempercayakan uang atau barang kepada seorang atau beberapa orang yang menjalankan perusahaan dan bertindak sebagai pemimpin.
  - c. **Koperasi** adalah organisasi bisnis yang dimiliki dan dioperasikan oleh orang-seorang demi kepentingan bersama.
  - d. **Perorangan** adalah bisnis yang dimiliki, dioperasikan dan dipertanggungjawabkan oleh satu orang.
  - e. **Lainnya**

**TECHNICAL NOTES**

1. *Trade facilities that is covered such as market (public and village), store, stall, and small shop.*
2. *Law Firm is a juridical entity of law, technical, and economical which aim for profit or gain.*
  - a. ***Joint-Stock Company** is a legal entity to run a business consists of capital stock, which is part of owner shares.*
  - b. ***Kommanditgesellschaft/Firma** is organization founded by one or ore person which trusted their money or shares to their leader.*
  - c. ***Cooperative** is a business organization owned and operated by the individual for the common interest.*
  - d. ***Individual business** is a businesses owned, operated and accounted for by one person.*
  - e. ***Others***

**Gambar 11.1** Perkembangan Sarana Perdagangan di Kabupaten Tana Toraja, 2014–2020  
**Figures** 11.1 **Perkembangan Sarana Perdagangan di Kabupaten Tana Toraja, 2014–2020**  
**Growth of Trade Facilities in Tana Toraja, 2014–2020**



Sumber/Source: Dinas Perdagangan dan Perindustrian Kabupaten Tana Toraja/Industrial and Trade Office of Tana Toraja

**Tabel**  
**Table** 11.1**Jumlah Sarana Perdagangan Menurut Jenisnya di  
Kabupaten Tana Toraja, 2017–2020**  
**Number of Trading Facilities by Type of Facility in Tana  
Toraja Regency, 2017–2020**

<b>Jenis Sarana Perdagangan</b> <b>Type of Trading Facilities</b>	<b>2017</b>	<b>2018</b>	<b>2019</b>	<b>2020</b>
(1)	(2)	(3)	(4)	(5)
Pasar/Market	37	37	37	37
Toko/Store	178	181	191	199
Kios/Stall	460	471	503	511
Warung/Shop	154	160	167	168
<b>Jumlah/Total</b>	<b>829</b>	<b>849</b>	<b>898</b>	<b>915</b>

Catatan/Note: ...

Sumber/Source: Dinas Perdagangan dan Perindustrian Kabupaten Tana Toraja/Industrial and Trade Office of Tana Toraja

**Tabel**  
**Table** 11.2**Jumlah Pedagang Menurut Kecamatan di Kabupaten Tana Toraja, 2020**  
**Number of Merchants by Subdistrict in Tana Toraja Regency, 2020**

Kecamatan Subdistrict	Pedagang Besar Wholesaler	Pedagang Menengah Medium Trader	Pedagang Kecil Small Trader
(1)	(2)	(3)	(4)
Bongkaradeng	-	-	-
Simbuang	-	-	-
Rano	-	-	-
Mappak	-	-	-
Mengkendek	-	1	-
Gandangbatu Sillanan	1	-	1
Sangalla	-	-	1
Sangalla Selatan	-	-	-
Sangalla Utara	-	-	-
Makale	-	4	2
Makale Selatan	-	-	-
Makale Utara	-	3	2
Saluputti	-	-	-
Bittuang	-	-	-
Rembon	-	-	2
Masanda	-	-	-
Malimbong Balepe	-	-	-
Rantetayo	-	-	1
Kurra	-	-	-
<b>Tana Toraja</b>	<b>1</b>	<b>8</b>	<b>9</b>

Catatan/Note: ...

Sumber/Source: Dinas Perdagangan dan Perindustrian Kabupaten Tana Toraja/Industrial and Trade Office of Tana Toraja

**Tabel**  
**Table** 11.3

**Jumlah Pelaku Usaha Menurut Jenis Perizinan yang Diterbitkan dan Bentuk Badan Hukum di Kabupaten Tana Toraja, 2020**  
**Number of Enterprises by Type of Licensing Issued and Form of Legal Entity in Tana Toraja Regency, 2020**

<b>Jenis Perizinan</b> <i>Type of Licensing Issued</i>	<b>PT</b>	<b>CV</b>	<b>Perorangan</b>	<b>Koperasi</b>	<b>Jumlah</b>
(1)	(2)	(3)	(4)	(5)	(6)
Surat Izin Usaha Perdagangan (SIUP) <i>Trading Enterprises License</i>	5	8	52	3	<b>68</b>
Izin Usaha Jasa Konstruksi (IUJK) <i>Construction Services Business License</i>	1	21	-	-	<b>22</b>
Izin Sarana Kesehatan (Apotek) <i>Health Facility Permit (Pharmacy)</i>	-	-	2	-	<b>2</b>
Izin Usaha Industri (IUI) <i>Industrial Enterprises Permit</i>	-	-	2	-	<b>2</b>
Tanda Daftar Usaha Pariwisata (TDUP) <i>Tourism Business Registration Certificate</i>	1	-	-	-	<b>1</b>
Izin Usaha Mikro Kecil (IUMK) <sup>1</sup> <i>Micro Small Enterprises Permit</i>	-	-	544	-	<b>544</b>
<b>Jumlah/Total</b>	<b>7</b>	<b>29</b>	<b>600</b>	<b>3</b>	<b>639</b>

Catatan/Note: <sup>1</sup> IUMK adalah izin usaha dalam Sektor Perkoperasian dan Usaha Mikro, Kecil, dan Menengah melalui *Online Single Submission (OSS)*/ *IUMK is Cooperatives and Micro Small and Medium Enterprises Permit by Online Single Submission (OSS)*

Sumber/Source: Dinas Penanaman Modal Dan Pelayanan Terpadu Satu Pintu/ *Investment and One Stop Services of Tana Toraja*





# BAB 12

# SISTEM NERACA

# REGIONAL

*System of Regional Account*

## Produk Domestik Regional Bruto

“

Pertumbuhan ekonomi Tana Toraja tahun 2020 mengalami perlambatan dibandingkan tahun 2019 yakni dengan laju pertumbuhan sebesar -0,28 persen.

Sumber: BPS Kabupaten Tana Toraja



PDRB  
atas dasar  
harga berlaku

**7,57**  
triliun rupiah



PDRB  
atas dasar  
harga konstan

**4,55**  
triliun rupiah





**PENJELASAN TEKNIS****TECHNICAL NOTES**

1. Penghitungan statistik neraca nasional mengikuti buku petunjuk yang diterbitkan oleh Perserikatan Bangsa Bangsa (PBB) dikenal sebagai Sistem Neraca Nasional (SNN). SNN adalah rekomendasi internasional tentang bagaimana menyusun ukuran aktivitas ekonomi yang sesuai dengan standar neraca baku yang didasarkan pada prinsip-prinsip ekonomi. Rekomendasi yang dimaksud dinyatakan dalam sekumpulan konsep, definisi, klasifikasi, dan aturan neraca yang disepakati secara internasional dalam mengukur indikator tertentu seperti Produk Domestik Bruto (PDB). Salah satu bentuk adaptasi pencatatan statistik nasional adalah melakukan perubahan tahun dasar PDB Indonesia dari tahun 2000 ke 2010. Perubahan tahun dasar PDB dilakukan seiring dengan mengadopsi rekomendasi PBB yang tertuang dalam Sistem Neraca Nasional 2008 (SNA 2008).
  2. Produk Domestik Bruto pada tingkat nasional serta Produk Domestik Regional Bruto (PDRB) pada tingkat regional (provinsi) menggambarkan kemampuan suatu wilayah untuk menciptakan nilai tambah pada suatu waktu tertentu. Untuk menyusun PDB
1. *The method used to estimate national accounts statistics is based on the standard guidelines formed by United Nation known as System of National Accounts (SNA). SNA is the internationally agreed standard set of recommendations on how to compile measures of economic activity in accordance with strict accounting conventions based on economic principles. The recommendations are expressed in term of a set of concepts, definitions, classifications and accounting rules that comprise the internationally agreed standard for measuring indicators such as Gross Domestic Product (GDP). One of the improvement in the national statistical system is to rebase GDP form base year 2000 to 2010 in order to capture current economic condition. It is in line with the United Nations (UN) recommendation on 2008 SNA.*
  2. *The basic measure of the value added arising from economic activity is known as Gross Domestic Product at the national level and Gross Regional Domestic Product (GRDP) at the regional level (provinces/regencies/municipalities).*

maupun PDRB digunakan 2 pendekatan, yaitu lapangan usaha dan pengeluaran. Keduanya menyajikan komposisi data nilai tambah dirinci menurut sumber kegiatan ekonomi (lapangan usaha) dan menurut komponen penggunaannya. PDB maupun PDRB dari sisi lapangan usaha merupakan penjumlahan seluruh komponen nilai tambah bruto yang mampu diciptakan oleh sektor-sektor ekonomi atas berbagai aktivitas produksinya. Sedangkan dari sisi pengeluaran menjelaskan tentang penggunaan dari nilai tambah tersebut.

3. PDB menurut lapangan usaha mengalami perubahan klasifikasi dari 9 lapangan usaha menjadi 17 lapangan usaha. PDB menurut lapangan usaha dirinci menurut total nilai tambah dari seluruh sektor ekonomi yang mencakup lapangan usaha Pertanian, Kehutanan, dan Perikanan; Pertambangan dan Penggalian; Industri Pengolahan; Pengadaan Listrik dan Gas; Pengadaan Air, Pengelolaan Sampah, Limbah dan Daur Ulang; Konstruksi; Perdagangan Besar dan Eceran, Reparasi Mobil dan Sepeda Motor; Transportasi dan Pergudangan; Penyediaan Akomodasi dan Makan Minum; Informasi dan Komunikasi; Jasa Keuangan dan Asuransi; Real Estat;

*To compile these statistics, two approaches have been used, i.e. "production approach" and "expenditure approach". The first approach is to measure value added produced by various kinds of economic activities, while the second approach is to measure final uses of the country's output. In other words, GDP/GRDP is the sum of total value added produced by all economic industries (activities) and the way of using it.*

3. *GDP by industry classification changes from 9 sectors to 17 industries. GDP by industry is classified by types of economic activities such as Agriculture, Forestry and Fishing; Mining and Quarrying; Manufacturing; Electricity and Gas; Water supply, Sewerage, Waste Management and Remediation Activities; Construction; Wholesale and Retail Trade; Repair of Motor Vehicles and Motorcycles; Transportation and Storage; Accommodation and Food Service Activities; Information and Communication; Financial and Insurance Activities; Real Estate Activities; Business Activities; Public Administration; Defence and Compulsory Social Security;*

Jasa Perusahaan; Administrasi Pemerintahan, Pertahanan dan Jaminan Sosial Wajib; Jasa Pendidikan; Jasa Kesehatan dan Kegiatan Sosial; dan Jasa lainnya.

*Education; Human Health and Social Work Activities; and Other Services Activities.*

4. Produk Domestik Bruto maupun agregat turunannya disajikan dalam 2 (dua) versi penilaian, yaitu atas dasar "harga berlaku" dan atas dasar "harga konstan". Disebut sebagai harga berlaku karena seluruh agregat dinilai dengan menggunakan harga pada tahun berjalan, sedangkan harga konstan penilaiannya didasarkan kepada harga satu tahun dasar tertentu, dalam publikasi ini digunakan harga tahun 2010.
  5. Laju pertumbuhan Produk Domestik Bruto diperoleh dari perhitungan PDB atas dasar harga konstan. Diperoleh dengan cara mengurangi nilai PDB pada tahun ke-n terhadap nilai pada tahun ke n-1 (tahun sebelumnya), dibagi dengan nilai pada tahun ke n-1, dikalikan dengan 100 persen. Laju pertumbuhan menunjukkan perkembangan agregat pendapatan dari satu waktu tertentu terhadap waktu sebelumnya.
4. *GDP and its aggregations are presented in two forms: at current market prices and at constant base year market prices. In presenting current market prices, all aggregates are valued at current market prices, while base year constant market prices are shown by valuing all aggregates at fixed base year prices. Year of 2010 is used as the base year in this publication.*
  5. *Growth rate of Gross Domestic Product is derived from GDP at constant market prices. It is obtained by subtracting the value of GDP year n with the value of GDP year n-1, divided by the value of GDP year n-1 then multiplied by 100 percent. The growth rate of GDP explains the income growth during the given period.*

**ULASAN**

PDRB Tana Toraja atas dasar harga berlaku tahun 2020 sebesar 7.571.142,1 juta rupiah dan cenderung mengalami kenaikan dibanding tahun sebelumnya yang sebesar 7.479.773,62 juta rupiah. Sektor pertanian menyumbang PDRB terbesar sebesar 23,45% diikuti sektor perdagangan, reparasi kendaraan 17,61% dan konstruksi 12,87%.

Sedangkan PDRB Tana Toraja 2020 atas dasar harga konstan 2010 sebesar 4.545.291,3 juta rupiah dan jika dibandingkan dengan tahun 2019 maka, mengalami pertumbuhan -0,28%.

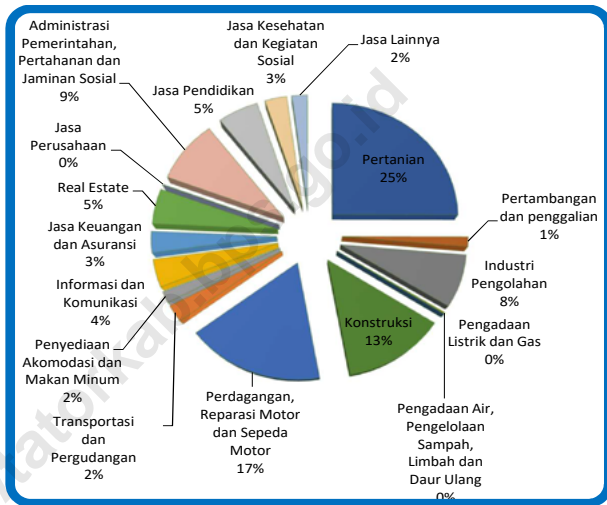
**DESCRIPTION**

*Tana Toraja GDP at current prices in 2020 amounted to 7,571,142.1 million rupiah and tends to increase compared to the previous year which amounted to 7,479,773.62 million rupiah. The agricultural sector accounted for the biggest contribution to 23.45%, then followed by trade sector, vehicle repairs 17.61% and construction 12.87%.*

*Meanwhile, Tana Toraja GDP 2019 at constant prices in 2010 amounted to 4,545,291.3 million rupiah and compared to 2019, the growth is -0.28%.*

**Gambar** 12.1  
**Figures**

**Distribusi Persentase Produk Domestik Regional Bruto Seri 2010 Atas Dasar Harga Berlaku Menurut Lapangan Usaha di Kabupaten Tana Toraja (%), 2019**  
**Percentage Distribution of Gross Regional Domestic Product 2010 Version at Current Market Prices by Industry in Tana Toraja Regency (%), 2019**



Sumber/Source : BPS, berbagai sensus, survei dan sumber lain/BPS-Statistics Indonesia, various census, survey, and other sources



**Tabel** 12.1. **Produk Domestik Regional Bruto Atas Dasar Harga Berlaku Menurut Lapangan Usaha di Kabupaten Tana Toraja (miliar rupiah), 2016–2020**  
**Gross Regional Domestic Product at Current Market Prices by Industry in Tana Toraja Regency (billion rupiahs), 2016–2020**

	Lapangan Usaha/Industry	2016	2017	2018	2019*	2020**
	(1)	(2)	(3)	(4)	(5)	(6)
A	Pertanian, Kehutanan, dan Perikanan/ <i>Agriculture, Forestry, and Fishing</i>	1 435,01	1 561,59	1 712,90	1 728,64	1 775,46
B	Pertambangan dan Penggalian/ <i>Mining and Quarrying</i>	81,21	88,22	94,57	102,91	103,29
C	Industri Pengolahan/ <i>Manufacturing</i>	415,97	479,12	513,22	603,24	582,11
D	Pengadaan Listrik dan Gas/ <i>Electricity and Gas</i>	5,76	6,83	8,07	8,62	8,91
E	Pengadaan Air; Pengelolaan Sampah, Limbah, dan Daur Ulang/ <i>Water Supply; Sewerage, Waste Management, and Remediation Activities</i>	5,05	5,68	6,26	6,83	7,33
F	Konstruksi/ <i>Construction</i>	688,75	776,98	889,40	1 004,92	974,19
G	Perdagangan Besar dan Eceran; Reparasi Mobil dan Sepeda Motor/ <i>Wholesale and Retail Trade; Repair of Motor Vehicles and Motorcycles</i>	906,14	1 021,60	1 191,73	1 341,10	1 332,96
H	Transportasi dan Pergudangan/ <i>Transportation and Storage</i>	136,81	149,80	167,84	188,92	175,15
I	Penyediaan Akomodasi dan Makan Minum/ <i>Accommodation and Food Service Activities</i>	86,12	97,39	110,09	122,76	112,92
J	Informasi dan Komunikasi/ <i>Information and Communication</i>	210,83	237,51	269,56	301,93	335,63

Lanjutan Tabel/*Continued Table* 12.1

	<b>Lapangan Usaha/Industry</b>	<b>2016</b>	<b>2017</b>	<b>2018</b>	<b>2019*</b>	<b>2020**</b>
	(1)	(2)	(3)	(4)	(5)	(6)
K	Jasa Keuangan dan Asuransi/ <i>Financial and Insurance Activities</i>	171,95	186,21	207,42	222,64	226,75
L	Real Estat/ <i>Real Estate Activities</i>	295,41	315,36	340,21	373,67	408,98
M,N	Jasa Perusahaan/ <i>Business Activities</i>	4,60	5,08	5,77	6,21	6,06
O	Administrasi Pemerintahan, Pertahanan, dan Jaminan Sosial Wajib/ <i>Public Administration and Defence; Compulsory Social Security</i>	466,55	503,41	602,35	670,50	678,77
P	Jasa Pendidikan/ <i>Education</i>	289,11	326,63	368,45	417,18	443,52
Q	Jasa Kesehatan dan Kegiatan Sosial/ <i>Human Health and Social Work Activities</i>	153,59	171,57	197,06	220,82	251,95
R,S,T,U	Jasa Lainnya/ <i>Other Services Activities</i>	107,51	121,93	139,99	158,89	147,18
<b>Produk Domestik Regional Bruto/<i>Gross Regional Domestic Product</i></b>		<b>5 460,38</b>	<b>6 054,91</b>	<b>6 824,87</b>	<b>7 479,77</b>	<b>7 571,14</b>

Catatan/Note: \*Angka sementara/ *Preliminary Figures*

\*\*Angka sangat sementara/ *Very Preliminary Figures*

Sumber/Source: BPS, berbagai sensus, survei dan sumber lain/*BPS-Statistics Indonesia, various census, survey, and other sources*

**Tabel**  
**Table** 12.2

**Produk Domestik Regional Bruto Atas Dasar Harga Konstan 2010 Menurut Lapangan Usaha di Kabupaten Tana Toraja (miliar rupiah), 2016–2020**  
**Gross Regional Domestic Product at 2010 Constant Market Prices by Industry in Tana Toraja Regency (billion rupiahs), 2016–2020**

	<b>Lapangan Usaha/Industry</b>	<b>2016</b>	<b>2017</b>	<b>2018</b>	<b>2019*</b>	<b>2020**</b>
	(1)	(2)	(3)	(4)	(5)	(6)
A	Pertanian, Kehutanan, dan Perikanan/ <i>Agriculture, Forestry, and Fishing</i>	941,59	998,56	1 052,66	1 049,56	1 039,75
B	Pertambangan dan Penggalian/ <i>Mining and Quarrying</i>	47,92	51,93	55,46	59,84	58,78
C	Industri Pengolahan/ <i>Manufacturing</i>	259,58	285,57	296,28	343,52	327,73
D	Pengadaan Listrik dan Gas/ <i>Electricity and Gas</i>	6,65	7,02	7,62	8,18	8,58
E	Pengadaan Air; Pengelolaan Sampah, Limbah, dan Daur Ulang/ <i>Water Supply; Sewerage, Waste Management, and Remediation Activities</i>	4,36	4,72	5,10	5,38	5,75
F	Konstruksi/ <i>Construction</i>	427,39	463,20	491,65	539,02	521,49
G	Perdagangan Besar dan Eceran; Reparasi Mobil dan Sepeda Motor/ <i>Wholesale and Retail Trade; Repair of Motor Vehicles and Motorcycles</i>	682,14	742,37	815,53	889,16	870,28
H	Transportasi dan Pergudangan/ <i>Transportation and Storage</i>	84,21	90,81	100,05	111,03	100,01
I	Penyediaan Akomodasi dan Makan Minum/ <i>Accommodation and Food Service Activities</i>	51,69	57,16	63,24	68,40	62,35
J	Informasi dan Komunikasi/ <i>Information and Communication</i>	195,54	213,68	231,52	256,81	286,88

Lanjutan Tabel/*Continued Table 12.2*

	<b>Lapangan Usaha/Industry</b>	<b>2016</b>	<b>2017</b>	<b>2018</b>	<b>2019*</b>	<b>2020**</b>
	(1)	(2)	(3)	(4)	(5)	(6)
K	Jasa Keuangan dan Asuransi/ <i>Financial and Insurance Activities</i>	103,79	107,37	115,53	121,62	123,45
L	Real Estat/ <i>Real Estate Activities</i>	171,94	180,99	188,97	203,89	221,894
M,N	Jasa Perusahaan/ <i>Business Activities</i>	3,25	3,48	3,74	3,96	3,78
O	Administrasi Pemerintahan, Pertahanan, dan Jaminan Sosial Wajib/ <i>Public Administration and Defence; Compulsory Social Security</i>	316,04	332,10	383,57	415,42	412,83
P	Jasa Pendidikan/ <i>Education</i>	198,21	213,92	233,65	254,62	268,87
Q	Jasa Kesehatan dan Kegiatan Sosial/ <i>Human Health and Social Work Activities</i>	99,05	107,05	116,74	127,97	141,09
R,S,T,U	Jasa Lainnya/ <i>Other Services Activities</i>	73,15	80,59	89,95	99,76	91,77
<b>Produk Domestik Regional Bruto/Gross Regional Domestic Product</b>		<b>3 666,50</b>	<b>3 940,52</b>	<b>4 251,26</b>	<b>4 558,14</b>	<b>4 545,29</b>

Catatan/Note: \*Angka sementara/ *Preliminary Figures*

\*\*Angka sangat sementara/ *Very Preliminary Figures*

Sumber/Source: BPS, berbagai sensus, survei dan sumber lain/*BPS-Statistics Indonesia, various census, survey, and other sources*

**Tabel**  
**Table** 12.3

**Distribusi Persentase Produk Domestik Regional Bruto Atas Dasar Harga Berlaku Menurut Lapangan Usaha di Kabupaten Tana Toraja, 2016–2020**  
**Percentage Distribution of Gross Regional Domestic Product at Current Market Prices by Industry in Tana Toraja Regency, 2016–2020**

	Lapangan Usaha/ <i>Industry</i>	2016	2017	2018	2019*	2020**
	(1)	(2)	(3)	(4)	(5)	(6)
A	Pertanian, Kehutanan, dan Perikanan/ <i>Agriculture, Forestry, and Fishing</i>	26,28	25,79	25,10	23,11	23,45
B	Pertambangan dan Penggalian/ <i>Mining and Quarrying</i>	1,49	1,46	1,39	1,38	1,36
C	Industri Pengolahan/ <i>Manufacturing</i>	7,62	7,91	7,52	8,06	7,69
D	Pengadaan Listrik dan Gas/ <i>Electricity and Gas</i>	0,11	0,11	0,12	0,12	0,12
E	Pengadaan Air; Pengelolaan Sampah, Limbah, dan Daur Ulang/ <i>Water Supply; Sewerage, Waste Management, and Remediation Activities</i>	0,09	0,09	0,09	0,09	0,10
F	Konstruksi/ <i>Construction</i>	12,61	12,83	13,03	13,44	12,87
G	Perdagangan Besar dan Eceran; Reparasi Mobil dan Sepeda Motor/ <i>Wholesale and Retail Trade; Repair of Motor Vehicles and Motorcycles</i>	16,59	16,87	17,46	17,93	17,61
H	Transportasi dan Pergudangan/ <i>Transportation and Storage</i>	2,51	2,47	2,46	2,53	2,31
I	Penyediaan Akomodasi dan Makan Minum/ <i>Accommodation and Food Service Activities</i>	1,58	1,61	1,61	1,64	1,49
J	Informasi dan Komunikasi/ <i>Information and Communication</i>	3,86	3,92	3,95	4,04	4,43
K	Jasa Keuangan dan Asuransi/ <i>Financial and Insurance Activities</i>	3,15	3,08	3,04	2,98	2,99

Lanjutan Tabel/*Continued Table* 12.3

Lapangan Usaha/ <i>Industry</i>		2016	2017	2018	2019*	2020**
(1)		(2)	(3)	(4)	(5)	(6)
L	Real Estat/ <i>Real Estate Activities</i>	5,41	5,21	4,98	5,00	5,40
M,N	Jasa Perusahaan/ <i>Business Activities</i>	0,08	0,08	0,08	0,08	0,08
O	Administrasi Pemerintahan, Pertahanan, dan Jaminan Sosial Wajib/ <i>Public Administration and Defence; Compulsory Social Security</i>	8,54	8,31	8,83	8,96	8,97
P	Jasa Pendidikan/ <i>Education</i>	5,29	5,39	5,40	5,58	5,86
Q	Jasa Kesehatan dan Kegiatan Sosial/ <i>Human Health and Social Work Activities</i>	2,81	2,83	2,89	2,95	3,33
R,S,T,U	Jasa Lainnya/ <i>Other Services Activities</i>	1,97	2,01	2,05	2,12	1,94
<b>Produk Domestik Regional Bruto/<i>Gross Regional Domestic Product</i></b>		<b>100,00</b>	<b>100,00</b>	<b>100,00</b>	<b>100,00</b>	<b>100,00</b>

Catatan/*Note*: \*Angka sementara/ *Preliminary Figures*

\*\*Angka sangat sementara/ *Very Preliminary Figures*

Sumber/*Source*: BPS, berbagai sensus, survei dan sumber lain/*BPS-Statistics Indonesia, various census, survey, and other sources*

**Tabel**  
**Table** 12.4

**Laju Pertumbuhan Produk Domestik Regional Bruto Atas Dasar Harga Konstan 2010 Menurut Lapangan Usaha di Kabupaten Tana Toraja (persen), 2017–2020**  
**Growth Rate of Gross Regional Domestic Product at 2010 Constant Market Prices by Industry in Tana Toraja Regency (percent), 2017–2020**

	<b>Lapangan Usaha/Industry</b>	<b>2017</b>	<b>2018</b>	<b>2019 *</b>	<b>2020 **</b>
	<b>(1)</b>	<b>(2)</b>	<b>(3)</b>	<b>(4)</b>	<b>(5)</b>
A	Pertanian, Kehutanan, dan Perikanan/ <i>Agriculture, Forestry, and Fishing</i>	6,05	5,42	-0,29	-0,93
B	Pertambangan dan Penggalian/ <i>Mining and Quarrying</i>	8,37	6,80	7,89	-1,76
C	Industri Pengolahan/ <i>Manufacturing</i>	10,01	3,75	15,95	-4,60
D	Pengadaan Listrik dan Gas/ <i>Electricity and Gas</i>	5,64	8,46	7,44	4,84
E	Pengadaan Air; Pengelolaan Sampah, Limbah, dan Daur Ulang/ <i>Water Supply; Sewerage, Waste Management, and Remediation Activities</i>	8,40	7,96	5,59	6,79
F	Konstruksi/ <i>Construction</i>	8,38	6,14	9,63	-3,25
G	Perdagangan Besar dan Eceran; Reparasi Mobil dan Sepeda Motor/ <i>Wholesale and Retail Trade; Repair of Motor Vehicles and Motorcycles</i>	8,83	9,85	9,03	-2,12
H	Transportasi dan Pergudangan/ <i>Transportation and Storage</i>	7,83	10,17	10,98	-9,93
I	Penyediaan Akomodasi dan Makan Minum/ <i>Accommodation and Food Service Activities</i>	10,59	10,64	8,15	-8,84
J	Informasi dan Komunikasi/ <i>Information and Communication</i>	9,28	8,35	10,92	11,71
K	Jasa Keuangan dan Asuransi/ <i>Financial and Insurance Activities</i>	3,45	7,60	5,27	1,50
L	Real Estat/ <i>Real Estate Activities</i>	5,26	4,41	7,90	8,83
M,N	Jasa Perusahaan/ <i>Business Activities</i>	7,08	7,39	5,80	-4,36

Lanjutan Tabel/*Continued Table* 12.4

<b>Lapangan Usaha/Industry</b>		<b>2017</b>	<b>2018</b>	<b>2019 *</b>	<b>2020 **</b>
<b>(1)</b>		<b>(2)</b>	<b>(3)</b>	<b>(4)</b>	<b>(5)</b>
0	Administrasi Pemerintahan, Pertahanan, dan Jaminan Sosial Wajib/ <i>Public Administration and Defence; Compulsory Social Security</i>	5,08	15,50	8,30	-0,62
P	Jasa Pendidikan/ <i>Education</i>	7,93	9,22	8,97	5,60
Q	Jasa Kesehatan dan Kegiatan Sosial/ <i>Human Health and Social Work Activities</i>	8,08	9,05	9,62	10,25
R,S,T,U	Jasa Lainnya/ <i>Other Services Activities</i>	10,17	11,61	10,91	-8,01
<b>Produk Domestik Regional Bruto/<i>Gross Regional Domestic Product</i></b>		<b>7,47</b>	<b>7,89</b>	<b>7,22</b>	<b>-0,28</b>

Catatan/Note: \*Angka sementara/ *Preliminary Figures*

\*\*Angka sangat sementara/ *Very Preliminary Figures*

Sumber/Source: BPS, berbagai sensus, survei dan sumber lain/*BPS-Statistics Indonesia, various census, survey, and other sources*



**Tabel**  
**Table** 12.5

**Produk Domestik Regional Bruto Atas Dasar Harga Berlaku Menurut Jenis Pengeluaran di Kabupaten Tana Toraja (miliar rupiah), 2015–2019**  
**Gross Regional Domestic Product at Current Market Prices by Type of Expenditure in Tana Toraja Regency (billion rupiahs), 2015–2019**

<b>Jenis Pengeluaran</b> <b>Type of Expenditure</b>	<b>2015</b>	<b>2016</b>	<b>2017</b>	<b>2018*</b>	<b>2019*</b>
(1)	(2)	(3)	(4)	(5)	(6)
Pengeluaran Konsumsi Rumah Tangga <i>Household Consumption Expenditure</i>	2 977.02	3 244.51	3 606.82	4 012.85	4 405.09
Pengeluaran Konsumsi LNPRT <i>NPISH Consumption Expenditure</i>	73.47	77.06	82.68	93.85	146.55
Pengeluaran Konsumsi Pemerintah <i>Government Consumption Expenditure</i>	906.96	919.18	977.91	1 090.50	1 195.07
Pembentukan Modal Tetap Bruto <i>Gross Fixed Capital Formation</i>	1 599.10	1 826.40	2 047.46	2 226.58	2 539.12
Perubahan Inventori <i>Changes in Inventories</i>	47.89	43.86	24.81	35.52	-2.81
Net Ekspor Barang dan Jasa/ <i>Exports of Goods and Services</i>	-696.77	-650.62	-684.77	-634.43	-803.24
<b>Produk Domestik Regional Bruto/ Gross Regional Domestic Product</b>	<b>4 907.68</b>	<b>5 460.38</b>	<b>6 054.91</b>	<b>6 824.87</b>	<b>7 479.77</b>

Catatan/Note: \*Angka sementara, angka belum direkonsiliasi/ *Preliminary Figures, not yet reconciled*

Sumber/Source: BPS, berbagai sensus, survei dan sumber lain/BPS-Statistics Indonesia, various census, survey, and other sources

**Tabel**  
**Table** 12.6

**Produk Domestik Regional Bruto Atas Dasar Harga Konstan 2010 Menurut Jenis Pengeluaran di Kabupaten Tana Toraja (miliar rupiah), 2015–2019**  
**Gross Regional Domestic Product at 2010 Constant Market Prices by Type of Expenditure in Tana Toraja Regency (billion rupiahs), 2015–2019**

<b>Jenis Pengeluaran</b> <b>Type of Expenditure</b>	<b>2015</b>	<b>2016</b>	<b>2017</b>	<b>2018*</b>	<b>2019*</b>
(1)	(2)	(3)	(4)	(5)	(6)
Pengeluaran Konsumsi Rumah Tangga <i>Household Consumption Expenditure</i>	2 148.23	2 215.02	2 343.54	2 483.76	2 661.07
Pengeluaran Konsumsi LNPRT <i>NPISH Consumption Expenditure</i>	54.39	55.64	58.33	64.02	94.92
Pengeluaran Konsumsi Pemerintah <i>Government Consumption Expenditure</i>	638.19	617.23	633.49	673.58	720.37
Pembentukan Modal Tetap Bruto <i>Gross Fixed Capital Formation</i>	1 151.15	1 264.75	1 365.33	1 428.41	1 578.25
Perubahan Inventori <i>Changes in Inventories</i>	33.62	31.87	18.89	19.95	-1.54
Net Ekspor Barang dan Jasa/ <i>Exports of Goods and Services</i>	-608.28	-518.02	-479.06	-418.47	-494.93
<b>Produk Domestik Regional Bruto/Gross Regional Domestic Product</b>	<b>3 417.30</b>	<b>3 666.48</b>	<b>3 940.52</b>	<b>4 251.26</b>	<b>4 558.14</b>

Catatan/Note: \*Angka sementara, angka belum direkonsiliasi/ *Preliminary Figures, not yet reconciled*

Sumber/Source: BPS, berbagai sensus, survei dan sumber lain/BPS-Statistics Indonesia, various census, survey, and other sources



# BAB 13

## PERBANDINGAN ANTAR KABUPATEN/KOTA

*Regency/Municipal Comparison*

### Perbandingan Antar Kabupaten/Kota

Indeks  
Pembangunan  
Manusia

**68,75**



Menempati posisi ke-16,  
selisih 3 peringkat di bawah  
Kabupaten Toraja Utara

Jumlah  
Penduduk  
Miskin

**28,41** ribu jiwa



Jumlah penduduk miskin  
Tana Toraja lebih banyak  
dibandingkan Toraja Utara  
dan Enrekang, masing-  
masing 27,88 ribu jiwa dan  
25,25 ribu jiwa.



Sumber: Badan Pusat Statistik





**ULASAN**

Jumlah penduduk provinsi Sulawesi Selatan 2020 sebesar 9.073,51 ribu orang sedangkan penduduk Tana Toraja hanya 3,1% dari total penduduk Sulawesi Selatan. Kota Makassar merupakan kota dengan jumlah penduduk terbesar yakni 1.423,88 ribu jiwa.

Laju pertumbuhan PDRB 2020 atas dasar harga konstan 2010 provinsi Sulawesi Selatan mengalami penurunan dibanding tahun lalu menjadi -0,70%, untuk kabupaten Tana Toraja mengalami penurunan menjadi -0,28%.

Jumlah penduduk miskin tahun 2020 provinsi Sulawesi Selatan sebesar 776,83 ribu jiwa dan untuk kabupaten Tana Toraja sebesar 3,66% dari total. Jumlah penduduk miskin tertinggi ada di kabupaten Bone yang mencapai 81,33 ribu jiwa.

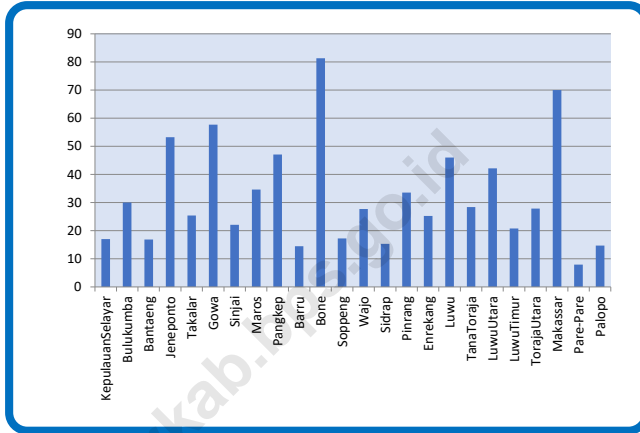
**DESCRIPTION**

*The population of Sulawesi Selatan in 2020 is 9,073.51 thousand people while for Tana Toraja only 3.1% of the total population of Sulawesi Selatan. Makassar has the largest population, 1,424.88 thousand people.*

*Sulawesi Selatan's GDP growth rate in 2020 at constant prices 2010 has decreased compared to last year to -0.70%, Tana Toraja regency has decreased to -0.28%.*

*Number of poor population of South Sulawesi in 2020 amounted to 776.83 thousand people and for Tana Toraja regency is 3.66% of the total. The highest number of poor people is in the Bone regency which reached 81.33 thousand people.*

**Gambar** 13.1 **Jumlah Penduduk Miskin Menurut Kabupaten/Kota di Provinsi Sulawesi Selatan (ribu orang), 2020**  
**Figures** **Number of Poor People by Regency/Municipality in South Sulawesi Province (thousand person), 2020**



Sumber/Source : Survei Sosial Ekonomi Nasional 2015-2019/National Socio Economic Survey 2015-2019

**Tabel**  
**Table** 13.1**Jumlah Penduduk Menurut Kabupaten/Kota di Provinsi Sulawesi Selatan (ribu), 2016–2020**  
**Population by Regency/Municipality in South Sulawesi Province (thousand), 2016–2020**

Kabupaten/Kota Regency/Municipality	2016	2017	2018 <sup>1</sup>	2019 <sup>1</sup>	2020 <sup>2</sup>
(1)	(2)	(3)	(4)	(5)	(6)
<b>Kabupaten/Regency</b>					
Kepulauan Selayar	133,00	131,61	134,28	135,6	137,07
Bulukumba	415,71	413,23	418,33	420,6	437,61
Bantaeng	185,58	184,52	186,61	187,6	196,72
Jeneponto	359,79	357,81	361,79	363,8	401,61
Takalar	292,98	289,98	295,89	298,7	300,85
Gowa	748,20	735,49	760,61	772,7	765,84
Sinjai	241,21	239,69	242,67	244,1	259,48
Maros	346,38	342,89	349,82	353,1	391,77
Pangkep	329,79	326,70	332,67	335,5	345,78
Barru	172,77	171,91	173,62	174,3	184,45
Bone	751,03	746,97	754,89	758,6	801,78
Soppeng	226,47	226,31	226,77	227,0	235,17
Wajo	395,58	394,50	396,81	397,8	379,08
Sidrap	296,13	292,99	299,12	302,0	319,99
Pinrang	372,23	369,60	374,58	377,1	403,99
Enrekang	203,32	201,61	204,83	206,4	225,17
Luwu	356,31	353,28	359,21	362,0	365,61
Tana Toraja	231,52	230,20	232,82	234,0	280,79
Luwu Utara	308,00	305,37	310,47	312,9	322,92
Luwu Timur	287,87	281,82	293,82	299,7	296,74
Toraja Utara	228,41	226,99	229,80	231,2	261,09
<b>Kota/Municipality</b>					
Makassar	1 489,01	1 469,60	1 508,15	1 526,7	1 423,88
Pare-Pare	142,10	140,42	143,71	145,2	151,45
Palopo	176,91	172,92	180,68	184,6	184,68
<b>Sulawesi Selatan</b>	<b>8 606,38</b>	<b>8 690,29</b>	<b>8 771,97</b>	<b>8 851,2</b>	<b>9 073,51</b>

Catatan/Note: ...

Sumber/Source: <sup>1</sup> BPS, Proyeksi Penduduk Indonesia 2010–2035/BPS-Statistics Indonesia, Indonesia Population Projection 2010–2035<sup>2</sup> BPS, Sensus Penduduk (SP) 2020/BPS-Statistics Indonesia, 2020 Population Census



**Tabel**  
**Table** 13.2

**Laju Pertumbuhan Produk Domestik Regional Bruto Atas Dasar Harga Konstan 2010 Menurut Kabupaten/Kota di Provinsi Sulawesi Selatan (persen), 2016–2020**  
**Rate of Growth of Gross Regional Domestic Products at Constant 2010 Prices by Regency/Municipality in South Sulawesi Province (percent), 2016–2020**

<b>Kabupaten/Kota</b> <b>Regency/Municipality</b>	<b>2016</b>	<b>2017</b>	<b>2018</b>	<b>2019*</b>	<b>2020**</b>
(1)	(2)	(3)	(4)	(5)	(6)
<b>Kabupaten/Regency</b>					
KepulauanSelayar	7,35	7,61	8,75	7,68	-1,78
Bulukumba	6,77	6,89	5,05	5,49	0,43
Bantaeng	7,39	7,31	8,13	10,75	0,52
Jeneponto	8,32	8,25	6,29	5,47	0,16
Takalar	9,61	7,37	6,66	6,87	-0,61
Gowa	7,57	7,21	7,14	7,46	1,76
Sinjai	7,09	7,23	7,44	6,12	1,55
Maros	9,50	6,81	6,19	1,24	-10,87
Pangkep	8,31	6,60	4,76	6,41	-1,69
Barru	6,01	6,48	7,11	7,41	0,87
Bone	9,01	8,41	8,91	7,01	-0,25
Soppeng	8,11	8,29	8,11	7,69	2,19
Wajo	4,96	5,21	1,08	4,06	-1,17
Sidrap	8,77	7,09	5,02	4,65	-0,59
Pinrang	7,44	7,84	6,91	6,53	0,44
Enrekang	7,63	6,84	3,26	5,43	1,25
Luwu	7,88	6,79	6,86	6,26	1,30
TanaToraja	7,29	7,47	7,89	7,22	-0,28
LuwuUtara	7,49	7,60	8,39	7,11	-0,59
LuwuTimur	1,58	3,07	3,39	1,17	1,46
TorajaUtara	8,01	8,22	8,07	7,56	0,17
<b>Kota/Municipality</b>					
Makassar	8,03	8,20	8,42	8,79	-1,27
Pare-Pare	6,87	6,97	5,58	6,65	-0,08
Palopo	6,95	7,17	7,52	6,75	0,45
<b>SulawesiSelatan</b>	<b>7,42</b>	<b>7,21</b>	<b>7,04</b>	<b>6,91</b>	<b>-0,70</b>

Catatan/Note: \*) Angka Sementara, \*\*) Angka Sangat Sementara

Sumber/Source: Badan Pusat Statistik Provinsi Sulawesi Selatan/ Statistics of Sulawesi Selatan Province

**Tabel**  
**Table** 13.3**Jumlah Penduduk Miskin Menurut Kabupaten/Kota di  
Provinsi Sulawesi Selatan (ribu), 2016–2020**  
**Number of Poor Population by Regency/Municipality in  
South Sulawesi Province (thousand), 2016–2020**

<b>Kabupaten/Kota Regency/Municipality</b>	<b>2016</b>	<b>2017</b>	<b>2018</b>	<b>2019</b>	<b>2020</b>
(1)	(2)	(3)	(4)	(5)	(6)
<b>Kabupaten/Regency</b>					
Kepulauan Selayar	17,62	17,21	17,59	17,36	17,04
Bulukumba	33,10	33,25	31,25	30,49	30,00
Bantaeng	17,91	17,53	17,20	16,91	16,84
Jeneponto	55,35	55,32	55,95	54,05	53,24
Takalar	26,99	27,05	26,57	25,93	25,38
Gowa	62,77	61,52	59,34	57,99	57,68
Sinjai	22,25	22,51	22,48	22,27	22,06
Maros	38,50	39,02	35,97	34,85	34,62
Pangkep	53,38	52,86	50,12	47,07	47,12
Barru	16,76	16,24	15,68	14,92	14,44
Bone	77,13	75,09	79,57	76,25	81,33
Soppeng	18,76	19,12	17,00	16,45	17,23
Wajo	29,19	29,46	29,73	27,48	27,69
Sidrap	15,72	15,92	15,41	14,44	15,36
Pinrang	31,43	31,28	32,94	31,85	33,56
Enrekang	26,71	26,98	25,53	25,40	25,25
Luwu	49,80	50,58	47,91	46,18	46,04
Tana Toraja	29,18	28,42	29,65	28,87	28,41
Luwu Utara	44,04	43,75	42,43	42,48	42,20
Luwu Timur	21,94	21,08	21,15	20,83	20,82
Toraja Utara	32,85	33,02	30,68	28,64	27,88
<b>Kota/Municipality</b>					
Makassar	68,19	66,78	66,22	65,12	69,98
Pare-Pare	8,07	8,02	8,01	7,62	7,96
Palopo	15,44	15,02	14,27	14,37	14,71
<b>Sulawesi Selatan</b>	<b>807,03</b>	<b>813,07</b>	<b>792,64</b>	<b>767,82</b>	<b>776,83</b>

Catatan/Note: ...

Sumber/Source: Survei Sosial Ekonomi Nasional 2016-2020/National Socio Economic Survey 2016-2020

**Tabel**  
**Table** 13.4

**Indeks Pembangunan Manusia Menurut Kabupaten/Kota  
di Provinsi Sulawesi Selatan, 2016–2020**  
*Human Development Index by Regency/Municipality in  
South Sulawesi Province, 2016–2020*

Kabupaten/Kota Regency/Municipality	2016	2017	2018	2019	2020
(1)	(2)	(3)	(4)	(5)	(6)
<b>Kabupaten/Regency</b>					
Kepulauan Selayar	64.95	65.39	66.04	66.91	67.38
Bulukumba	66.46	67.08	67.70	68.28	68.99
Bantaeng	66.59	67.27	67.76	68.30	68.73
Jeneponto	61.81	62.67	63.33	64.00	64.26
Takalar	64.96	65.48	66.07	66.94	67.31
Gowa	67.70	68.33	68.87	69.66	70.14
Sinjai	65.36	65.80	66.24	67.05	67.60
Maros	67.76	68.42	68.94	69.50	69.86
Pangkep	66.86	67.25	67.71	68.29	68.72
Barru	69.07	69.56	70.05	70.60	71.00
Bone	63.86	64.16	65.04	65.67	66.06
Soppeng	65.95	66.67	67.60	68.26	68.67
Wajo	67.52	68.18	68.57	69.05	69.15
Sidrap	69.39	69.84	70.60	71.05	71.21
Pinrang	69.42	69.90	70.62	71.12	71.26
Enrekang	70.79	71.44	72.15	72.66	72.76
Luwu	68.71	69.02	69.60	70.39	70.51
Tana Toraja	66.25	66.82	67.66	68.25	68.75
Luwu Utara	67.81	68.35	68.79	69.46	69.57
Luwu Timur	70.95	71.46	72.16	72.80	73.22
Toraja Utara	67.49	67.90	68.49	69.23	69.33
<b>Kota/Municipality</b>					
Makassar	80.53	81.13	81.73	82.25	82.25
Pare-Pare	76.48	76.68	77.19	77.62	77.86
Palopo	76.45	76.71	77.30	77.98	78.06
<b>Sulawesi Selatan</b>	<b>69.76</b>	<b>70.34</b>	<b>70.90</b>	<b>71.66</b>	<b>71.93</b>

Catatan/Note: ...

Sumber/Source: BPS, Seri Publikasi Indeks Pembangunan Manusia/BPS-Statistics Indonesia, Series of Publication of Human Development Index





Sensus  
Penduduk  
2020

# DATA

## MENCERDASKAN BANGSA

— *Enlighten The Nation* —



BADAN PUSAT STATISTIK  
KABUPATEN TANA TORAJA  
BPS-Statistics of Tana Toraja Regency

Jl. Tongkonan Adat Makale Tana Toraja 91811  
Telp/Fax : (0423) 24150 Homepage : [tatorkab.bps.go.id](http://tatorkab.bps.go.id)  
E-mail : [bps7318@bps.go.id](mailto:bps7318@bps.go.id)



0215-7138