

Luwu Regency in Figures

# KABUPATEN LUWU DALAM ANGKA 2021





LUWU REGENCY IN FIGURES

KABUPATEN  
LUWU  
DALAM ANGKA  
2021

SELAMAT  
DATANG

KAB. LUWU  
BUMI SAWERIGADING



**Kabupaten Luwu DALAM ANGKA**  
***Luwu Regency in Figures***  
**2021**

ISBN: 978-623-94855-7-3

No. Publikasi/*Publication Number*: 73170.2103

Katalog /*Catalog*: 1102001.7317

Ukuran Buku/*Book Size*: 14,8 cm x 21 cm

Jumlah Halaman/*Number of Pages* : xxxviii + 278 hal/*pages*

Naskah/*Manuscript*:

BPS Kabupaten Luwu

*BPS-Statistics of Luwu Regency*

Penyunting/*Editor*:

BPS Kabupaten Luwu

*BPS-Statistics of Luwu Regency*

Desain Kover/*Cover Design*:

Seksi Integrasi Pengolahan dan Diseminasi Statistik

*Section of Integration Processing and Statistics Dissemination*

Ilustrasi Kover/*Cover Illustration*:

<https://www.freepik.com>

Diterbitkan oleh/*Published by*:

©BPS Kabupaten Luwu/*BPS-Statistics of Luwu Regency*

Dicetak oleh/*Printed by*:

BPS Kabupaten Luwu/*BPS-Statistics of Luwu Regency*

Dilarang mengumumkan, mendistribusikan, mengomunikasikan, dan/atau menggandakan sebagian atau seluruh isi buku ini untuk tujuan komersil tanpa izin tertulis dari Badan Pusat Statistik.

*Prohibited to announce, distribute, communicate, and/or copy part or all of this book for commercial purpose without permission from BPS-Statistics Indonesia.*

**TIM PENYUSUN  
DRAFTING TEAM**

**KABUPATEN LUWU DALAM ANGKA  
*Luwu Regency in Figures*  
2021**

**Penanggung Jawab/ *Person in Charge*:**

Drs. H. Abd. Salam, M.M.

**Pengarah/*Director*:**

Ulfah Farihah, SST.

**Penyunting/*Editor*:**

Ulfah Farihah, SST.

Bagas Febry Gunawan, S.Tr.Stat.

**Penulis & Pengolah Data/*Writer & Data Processor*:**

Bagas Febry Gunawan, S.Tr.Stat.

Ulfah Farihah, SST.

**Desain/*Layout*:**

Dina Purnamasari, S.Tr.Stat.









**KEPALA BPS Kabupaten Luwu**  
**CHIEF STATISTICIAN OF Luwu Regency**



**Drs. H. Abd. Salam, M.M.**  
**NIP. 19641231 199203 1 025**





## KATA PENGANTAR

Kabupaten Luwu Dalam Angka 2020 merupakan seri publikasi tahunan yang menyajikan beragam jenis data yang bersumber dari BPS dan Dinas/Instansi lain. Publikasi ini memuat gambaran umum tentang keadaan geografi dan iklim, pemerintahan, serta perkembangan kondisi sosial-demografi dan perekonomian di Kabupaten Luwu. Disadari bahwa publikasi ini belum sepenuhnya memenuhi harapan pihak pemakai data khususnya para perencana, namun diharapkan dapat membantu melengkapi penyusunan rencana pembangunan di Kabupaten Luwu.

Publikasi ini dapat terwujud berkat kerja sama dan partisipasi dari berbagai pihak. Kepada semua pihak yang telah memberikan kontribusi, kami sampaikan penghargaan dan terima kasih. Kami mengharapkan tanggapan dan saran dari para pengguna publikasi ini untuk perbaikan pada edisi yang akan datang.

Belopa , Februari 2021  
Kepala BPS  
Kabupaten Luwu

**Drs. H. Abd. Salam, M.M.**



## **PREFACE**

Luwu Regency in Figures 2020 is an annual publication series that presents various types of data sourced from BPS and other Departments/Agencies. This publication contains a general description of the geographical and climatic conditions, governance, and the development of socio-demographic and economic conditions in Luwu Regency.

The release of the publication has been made possible due to the assistance and contribution of various government institutions and private organizations. To all parties who have been involved in the completion of this publication, I would like to express my high appreciation and gratitude. Hopefully this publication will be a useful resource for any purposes. Feedback and suggestions to improve the publication are always welcome.

*Belopa, February 2021*  
*Chief Statistician of*  
*Luwu Regency*

**Drs. H. Abd. Salam, M.M.**

## DAFTAR ISI / CONTENTS

	Halaman <i>Page</i>
Kata Pengantar/ <i>Preface</i> .....	ix
Daftar Isi/ <i>Contents</i> .....	xi
Daftar Tabel/ <i>List of Tables</i> .....	xiii
Daftar Gambar/ <i>List of Figures</i> .....	xxxix
Daftar Singkatan/ <i>List of Abbreviations</i> .....	xxxv
Statistik Kunci/ <i>Key Statistics</i> .....	xxxvii
1. Geografi dan Iklim/ <i>Geography and Climate</i> .....	1
2. Pemerintahan/ <i>Government</i> .....	15
3. Penduduk dan Ketenagakerjaan/ <i>Population and Employment</i> .....	43
4. Sosial dan Kesejahteraan Rakyat/ <i>Social and Welfare</i> .....	65
5. Pertanian, Kehutanan, Peternakan, dan Perikanan/ <i>Agriculture, Forestry, Livestock, and Fishery</i> .....	131
6. Industri, Pertambangan, dan Energi/ <i>Industry, Mining, and Energy</i> .....	179
7. Pariwisata/ <i>Tourism</i> .....	191
8. Transportasi dan Komunikasi/ <i>Transportation and Communication</i> .....	201
9. Perbankan, Koperasi, dan Harga-harga/ <i>Banking, Cooperative, dan Prices</i> .....	215
10. Pengeluaran Penduduk/ <i>Population Expenditure</i> .....	237
11. Perdagangan/ <i>Trade</i> .....	245
12. Sistem Neraca Regional/ <i>System of Regional Accounts</i> .....	255
13. Perbandingan Antar Kabupaten/ <i>Regency Comparison</i> .....	275



## DAFTAR TABEL/LIST OF TABLES

Halaman  
Page

<b>1.</b>	<b>GEOGRAFI DAN IKLIM/GEOGRAPHY AND CLIMATE</b>	
<b>1.1</b>	<b>KEADAAN GEOGRAFI</b>	
	<b>GEOGRAPHY CONDITION</b>	
1.1.1	Luas Daerah dan Jumlah Pulau Menurut Kecamatan di Kabupaten Luwu, 2020 <i>Total Area and Number of Islands by Subdistrict in Luwu Regency, 2020</i> .....	7
1.1.2	Tinggi Wilayah dan Jarak ke Ibukota Kabupaten Menurut Kecamatan di Kabupaten Luwu, 2020 <i>Altitude and Distance to the Capital of Regency by Subdistrict in Luwu Regency, 2020</i> .....	9
<b>1.2</b>	<b>KEADAAN IKLIM</b>	
	<b>CLIMATE CONDITION</b>	
1.2.1	Pengamatan Unsur Iklim Menurut Bulan di Stasiun Klimatologi Sultan Hasanuddin Kab. Maros, 2020 <i>Observation of Climate Elements By Months at Sultan Hasanuddin Climate Station, 2020</i> .....	10
<b>2.</b>	<b>PEMERINTAHAN/GOVERNMENT</b>	
<b>2.1</b>	<b>WILAYAH ADMINISTRATIF</b>	
	<b>ADMINISTRATIVE AREA</b>	
2.1.1	Jumlah Desa <sup>1</sup> /Kelurahan Menurut Kecamatan di Kabupaten Luwu, 2016–2020 <i>Number of Villages<sup>1</sup>/Kelurahan by Subdistrict in Luwu Regency, 2016–2020</i> .....	19
2.1.2	Banyaknya Desa <sup>1</sup> dan Kelurahan Pantai dan Bukan Pantai Menurut Kecamatan di Kabupaten Luwu, 2020 <i>Number of Coast Villages<sup>1</sup> and Non Coast Villages by Sub District in Luwu Regency, 2020</i> .....	20
2.1.2	Banyaknya Desa <sup>1</sup> dan Kelurahan Pegunungan dan Bukan Pegunungan Menurut Kecamatan di Kabupaten Luwu, 2020 <i>Number of Highland Villages<sup>1</sup> and Non Highland Villages by Sub District in Luwu Regency, 2020</i> .....	21

<b>2.2</b>	<b>DEWAN PERWAKILAN RAKYAT DAERAH</b>	
	<b>REGIONAL HOUSE OF REPRESENTATIVE</b>	
2.2.1	Jumlah Anggota Dewan Perwakilan Rakyat Daerah Menurut Partai Politik dan Jenis Kelamin di Kabupaten Luwu, 2020 <i>Number of Regional House of Representatives's Members by Political Parties and Sex in Luwu Regency, 2020</i> .....	22
2.2.2	Jumlah Anggota Dewan Perwakilan Rakyat Daerah Menurut Partai dan Kelompok Umur, 2020 <i>Number of Regional House of Representatives's Members by Political Parties and Age Group in Luwu Regency, 2020</i> .....	23
2.2.3	Jumlah Anggota Dewan Perwakilan Rakyat Daerah Menurut Partai dan Tingkat Pendidikan, 2020 <i>Number of Regional House of Representatives's Members by Political Parties and Education in Luwu Regency, 2020</i> .....	24
<b>2.3</b>	<b>SUMBER DAYA MANUSIA</b>	
	<b>HUMAN RESOURCES</b>	
2.3.1	Jumlah Pegawai Negeri Sipil Menurut Jabatan dan Jenis Kelamin di Kabupaten Luwu, Desember 2019 dan Desember 2020 <i>Number of Civil Servants by Occupation and Sex in Luwu Regency, December 2019 dan December 2020</i> .....	25
2.3.2	Jumlah Pegawai Negeri Sipil Menurut Tingkat Pendidikan dan Jenis Kelamin di Kabupaten Luwu, Desember 2019 dan Desember 2020 <i>Number of Civil Servants by Educational Level and Sex in Luwu Regency, December 2019 and December 2020</i> .....	27
2.3.3	Jumlah Pegawai Negeri Sipil Menurut Tingkat Kepangkatan dan Jenis Kelamin di Kabupaten Luwu, Desember 2019 dan Desember 2020 <i>Number of Civil Servants by Hierarchy and Sex in Luwu Regency, December 2019 and December 2020</i> .....	29



**2.4 KEUANGAN PEMERINTAH**

**GOVERNMENT FINANCE**

2.4.1	Realisasi Pendapatan Pemerintah Kabupaten Luwu Menurut Jenis Pendapatan (ribu rupiah), 2017–2020 <i>Actual Luwu Regency Government Revenues by Kind of Revenues (thousand rupiahs), 2017–2020</i> .....	31
2.4.2	Realisasi Belanja Pemerintah Kabupaten Luwu Menurut Jenis Belanja (ribu rupiah), 2017–2020 <i>Actual Luwu Regency Government Expenditures by Kind of Expenditures (thousand rupiahs), 2017–2020</i> .....	33

**2.5 ADMINISTRASI**

**ADMINSITRATION**

2.5.1	Banyaknya Perkara yang Diterima dan Diselesaikan Kejaksaan Negeri Luwu Menurut Jenis Perkara, 2020 <i>Number of Cases Received and Solved by Luwu State Procecutor by Type of Cases, 2020</i> .....	35
2.5.2	Banyaknya Perkara yang Diterima dan Diselesaikan Pengadilan Agama Belopa Menurut Jenis Perkara, 2020 <i>Number of Cases Received and Solved by Belopa Religious Court by Type of Cases, 2020</i> .....	36
2.5.3	Banyaknya Perkara yang Diterima dan Diselesaikan Pengadilan Negeri Belopa Kelas II Menurut Jenis Perkara, 2020 <i>Number of Cases Received and Solved by Belopa Civil Court Class II by Type of Cases, 2020</i> .....	37
2.5.4	Banyaknya Tindak Pidana yang Dilaporkan dan Diselesaikan POLRES Kabupaten Luwu, 2020 <i>Number of Cases Received and Solved by Police Region of Luwu Regency, 2020</i> .....	38
2.5.5	Jumlah Penduduk, Peristiwa Kejahatan yang Dilaporkan dan Indeks Kejahatan per 10.000 Penduduk, 2016 - 2020 <i>Population, Number of Crimes Reported and Crime Index per 10.000 Population, 2016 - 2020</i> .....	39

**3. PENDUDUK DAN KETENAGAKERJAAN/  
POPULATION AND EMPLOYMENT**

**3.1 PENDUDUK  
POPULATION**

3.1.1	Penduduk, Laju Pertumbuhan Penduduk per Tahun, Distribusi Persentase Penduduk, dan Kepadatan Penduduk, Penduduk Menurut Kecamatan di Kabupaten Luwu, 2020 <i>Population, Annual Population Growth Rate, Percentage Distribution of Population, and Population Density by Subdistrict in Luwu Regency, 2020</i> .....	52
3.1.2	Jumlah Penduduk dan Rasio Jenis Kelamin Menurut Kecamatan di Kabupaten Luwu, 2020 <i>Population and Sex Ratio by Subdistrict in Luwu Regency, 2020</i> .....	54
3.1.3	Jumlah Penduduk Menurut Kelompok Umur dan Jenis Kelamin di Kabupaten Luwu, 2020 <i>Population by Age Ratio and Sex in Luwu Regency, 2020</i> .....	55
<b>3.2</b>	<b>KETENAGAKERJAAN EMPLOYMENT</b>	
3.2.1	Jumlah Penduduk Berumur 15 Tahun Keatas Menurut Jenis Kegiatan Selama Seminggu yang Lalu dan Jenis Kelamin di Kabupaten Luwu, 2020 <i>Population Aged 15 Years and Over by Type of Activity During The Previous Week and Sex in Luwu Regency, 2020</i> .....	56
3.2.2	Penduduk Berumur 15 Tahun ke Atas Menurut Pendidikan Tertinggi yang Ditamatkan dan Jenis Kegiatan Selama Seminggu yang Lalu di Kabupaten Luwu, 2020 <i>Population 15 Years of Age and Over by Educational Attainment and Type of Activity During the Previous Week in Luwu Regency, 2020</i> .....	57
3.2.3	Penduduk Berumur 15 Tahun Ke Atas yang Bekerja Selama Seminggu yang Lalu Menurut Status Pekerjaan Utama dan Jenis Kelamin di Kabupaten Luwu, 2020 <i>Population 15 Years of Age and Over who Worked During The Previous Week by Main Employment Status and Sex in Luwu Regency, 2020</i> .....	59

3.2.4	Penduduk Berumur 15 Tahun Ke Atas yang Bekerja Selama Seminggu yang Lalu Menurut Lapangan Pekerjaan dan Jenis Kelamin di Kabupaten Luwu, 2020 <i>Population 15 Years of Age and Over who Worked During The Previous Week by Main Industry and Sex in Luwu Regency, 2020 .....</i>	60
<b>4.</b>	<b>SOSIAL DAN KESEJAHTERAAN RAKYAT/SOCIAL AND WELFARE</b>	
<b>4.1</b>	<b>PENDIDIKAN</b>	
	<b>EDUCATION</b>	
4.1.1	Jumlah Sekolah, Guru, dan Murid Taman Kanak-Kanak (TK) di Bawah Kementerian Pendidikan dan Kebudayaan Menurut Kecamatan di Kabupaten Luwu, 2019/2020 dan 2020/2021 <i>Number of Schools, Teachers, and Pupils in Kindergarten Under The Ministry of Education and Culture by Subdistrict in Luwu Regency, 2019/2020 dan 2020/2021 .....</i>	74
4.1.2	Jumlah Sekolah, Guru, dan Murid Raudatul Athfal (RA) di Bawah Kementerian Agama Menurut Kecamatan di Kabupaten Luwu, 2019/2020 dan 2020/2021 <i>Number of Schools, Teachers, and Pupils in Raudatul Athfal (RA) Under The Ministry of Religious Affairs by Subdistrict in Luwu Regency, 2019/2020 dan 2020/2021 .....</i>	77
4.1.3	Jumlah Sekolah, Guru, dan Murid Sekolah Dasar (SD) di Bawah Kementerian Pendidikan dan Kebudayaan Menurut Kecamatan di Kabupaten Luwu, 2019/2020 dan 2020/2021 <i>Number of Schools, Teachers, and Pupils in Primary Schools Under The Ministry of Education and Culture by Subdistrict in Luwu Regency, 2019/2020 dan 2020/2021 .....</i>	78
4.1.4	Jumlah Sekolah, Guru, dan Murid Madrasah Ibtidaiyah (MI) di Bawah Kementerian Agama Menurut Kecamatan Menurut Kecamatan di Kabupaten Luwu, 2019/2020 dan 2020/2021 <i>Number of Schools, Teachers, and Pupils in Madrasah Ibtidaiyah (MI) Under The Ministry of Religious Affairs by Subdistrict in Luwu Regency, 2019/2020 dan 2020/2021 .....</i>	81

4.1.5	<p>Jumlah Sekolah, Guru, dan Murid Sekolah Menengah Pertama (SMP) di Bawah Kementerian Pendidikan dan Kebudayaan Menurut Kecamatan di Kabupaten Luwu, 2019/2020 dan 2020/2021 <i>Number of Schools, Teachers, and Pupils in Junior High Schools Under The Ministry of Education and Culture by Subdistrict in Luwu Regency, 2019/2020 dan 2020/2021</i>.....</p>	82
4.1.6	<p>Jumlah Sekolah, Guru, dan Murid Madrasah Tsanawiyah (MTs) di Bawah Kementerian Agama Menurut Kecamatan di Kabupaten Luwu, 2019/2020 dan 2020/2021 <i>Number of Schools, Teachers, and Pupils in Madrasah Tsanawiyah (MTs) Under The Ministry of Religious Affairs by Subdistrict in Luwu Regency, 2019/2020 dan 2020/2021</i> .....</p>	85
4.1.7	<p>Jumlah Sekolah, Guru, dan Murid Sekolah Menengah Atas (SMA) di Bawah Kementerian Pendidikan dan Kebudayaan Menurut Kecamatan di Kabupaten Luwu, 2019/2020 dan 2020/2021 <i>Number of Schools, Teachers, and Pupils in Senior High Schools Under The Ministry of Education and Culture by Subdistrict in Luwu Regency, 2019/2020 dan 2020/2021</i>.....</p>	86
4.1.8	<p>Jumlah Sekolah, Guru, dan Murid Sekolah Menengah Kejuruan (SMK) di Bawah Kementerian Pendidikan dan Kebudayaan Menurut Kecamatan di Kabupaten Luwu, 2019/2020 dan 2020/2021 <i>Number of Schools, Teachers, and Pupils in Vocational High Schools Under The Ministry of Education and Culture by Subdistrict in Luwu Regency, 2019/2020 dan 2020/2021</i> .....</p>	89
4.1.9	<p>Jumlah Sekolah, Guru, dan Murid Madrasah Aliyah (MA) di Bawah Kementerian Agama Menurut Kecamatan di Kabupaten Luwu, 2019/2020 dan 2020/2021 <i>Number of Schools, Teachers, and Pupils in Madrasah Aliyah (MA) Under the Ministry of Religious Affairs by Subdistrict in Luwu Regency, 2019/2020 dan 2020/2021</i>.....</p>	92
4.1.10	<p>Jumlah Desa<sup>1</sup>/Kelurahan yang Memiliki Fasilitas Sekolah Menurut Kecamatan dan Tingkat Pendidikan di Kabupaten Luwu, 2018– 2020 <i>Number of Villages<sup>1</sup>/Kelurahan Having Educational Facilities by Subdistrict and Educational Level in Luwu Regency, 2018– 2020</i>.....</p>	93

4.1.11	Angka Partisipasi Murni (APM) dan Angka Partisipasi Kasar (APK) Menurut Jenjang Pendidikan di Kabupaten Luwu, 2019 dan 2020 <i>Net Participation Rates and Gross Participation Rates by Educational Level in Luwu Regency, 2019 and 2020.....</i>	98
4.1.12	Persentase Penduduk Berumur 15 Tahun ke Atas yang Melek Huruf Menurut Kelompok Umur di Kabupaten Luwu, 2019 dan 2020 <i>Percentage of Literate People Aged 15 Years and Over by Age Group in Luwu Regency, 2019 and 2020.....</i>	99
<b>4.2</b>	<b>KESEHATAN</b> <b>HEALTH</b>	
4.2.1	Jumlah Desa <sup>1</sup> /Kelurahan Yang Memiliki Sarana Kesehatan Menurut Kecamatan di Kabupaten Luwu, 2018–2020 <i>Number of Villages<sup>1</sup>/Kelurahan Having Health Facilities by Subdistrict in Luwu Regency, 2018–2020 .....</i>	100
4.2.2	Jumlah Tenaga Kesehatan Menurut Kecamatan di Kabupaten Luwu, 2020 <i>Number of Medical Personnel by Subdistrict in Luwu Regency, 2020 ....</i>	106
4.2.3	Jumlah Rumah Sakit Umum, Rumah Sakit Khusus, Rumah Sakit/Rumah Bersalin, Puskesmas, Klinik/Balai Kesehatan, Posyandu, dan Polindes Menurut Kecamatan di Kabupaten Luwu, 2020 <i>Number of General Hospital, Special Hospital, Maternity Hospital and Public Health Center, Medical Clinic, Integrated Service Post, Village Maternity Cottage by Subdistrict in Luwu Regency, 2020 .....</i>	107
<b>4.3</b>	<b>AGAMA DAN SOSIAL LAINNYA</b> <b>RELIGION AND OTHER SOCIAL AFFAIRS</b>	
4.3.1	Jumlah Penduduk Menurut Kecamatan dan Agama yang Dianut di Kabupaten Luwu, 2020 <i>Population by Subdistrict and Religion in Luwu Regency, 2020 .....</i>	109
4.3.2	Jumlah Tempat Peribadatan Menurut Kecamatan di Kabupaten Luwu, 2020 <i>Number of Places of Worship by Subdistrict in Luwu Regency, 2020.....</i>	110

4.3.3	Jumlah Desa <sup>1</sup> /Kelurahan yang Mengalami Bencana Alam <sup>2</sup> Menurut Kecamatan di Kabupaten Luwu, 2015–2019 <i>Number of Villages<sup>1</sup>/Kelurahan that Had Natural Disaster<sup>2</sup> by Subdistrict in Luwu Regency, 2015–2019.....</i>	111
4.3.4	Jumlah Peristiwa Nikah Menurut Kecamatan di Kabupaten Luwu, 2018 - 2020 <i>Number of Marriage by Subdistrict in Luwu Regency, 2018 - 2020 .....</i>	114
4.3.5	Jumlah jemaah Haji Menurut Kecamatan dan Jenis Kelamin di Kabupaten Luwu, 2020 <i>Number of Moslem Pilgrim by Subdistrict and Sex in Luwu Regency, 2020.....</i>	115
4.3.6	Jumlah Penduduk Lanjut Usia/Jompo/Terlantar Menurut Kecamatan, 2018 - 2020 <i>Number of Old Age/Decrepit/Careless People by Sub District 2018 - 2020.....</i>	116
<b>4.4</b>	<b>KEMISKINAN POVERTY</b>	
4.4.1	Garis Kemiskinan, Jumlah, dan Persentase Penduduk Miskin di Kabupaten Luwu, 2011–2020 <i>Poverty Line, Number, and Percentage of Poor People in Luwu Regency, 2011–2020 .....</i>	117
4.4.2	Indeks Kedalaman Kemiskinan dan Indeks Keparahan Kemiskinan di Kabupaten Luwu, 2011–2020 <i>Poverty Gap Index and Poverty Severity Index in Luwu Regency, 2011–2020.....</i>	118

<b>5.</b>	<b>PERTANIAN, KEHUTANAN, PETERNAKAN, DAN PERIKANAN/ AGRICULTURE, FORESTRY, LIVESTOCK, AND FISHERY</b>	
<b>5.1</b>	<b>HORTIKULTURA HORTICULTURE</b>	
5.1.1	Luas Panen Tanaman Sayuran Menurut Kecamatan dan Jenis Tanaman di Kabupaten Luwu (ha), 2019 dan 2020 <i>Harvested Area of Vegetables by Subdistrict and Kind of Plant in Luwu Regency (ha), 2019 and 2020</i> .....	126
5.1.2	Produksi Tanaman Sayuran Menurut Kecamatan dan Jenis Tanaman di Kabupaten Luwu (kuintal), 2019 dan 2020 <i>Production of Vegetables by Subdistrict and Kind of Plant in Luwu Regency (quintal), 2019 dan 2020</i> .....	130
5.1.3	Luas Panen Tanaman Sayuran dan Buah-buahan Semusim Menurut Jenis Tanaman di Kabupaten Luwu (ha), 2017–2020 <i>Harvested Area of Seasonal Vegetables and Fruits by Kind of Plant in Luwu Regency (ha), 2017–2020</i> .....	134
5.1.4	Produksi Tanaman Sayuran dan Buah-buahan Semusim Menurut Jenis Tanaman di Kabupaten Luwu (kuintal), 2017–2020 <i>Production of Seasonal Vegetables and Fruits by Kind of Plant in Luwu Regency (quintal), 2017–2020</i> .....	135
5.1.5	Luas Panen Tanaman Biofarmaka Menurut Kecamatan dan Jenis Tanaman di Kabupaten Luwu (m <sup>2</sup> ), 2019 dan 2020 <i>Harvested Area of Medicinal Plants by Subdistrict and Kind of Plant in Luwu Regency (m<sup>2</sup>), 2019 and 2020</i> .....	136
5.1.6	Produksi Tanaman Biofarmaka Menurut Kecamatan dan Jenis Tanaman di Kabupaten Luwu (kg), 2019 and 2020 <i>Production of Medicinal Plants by Subdistrict and Kind of Plant in Luwu Regency (kg), 2019 and 2020</i> .....	138
5.1.7	Luas Panen Tanaman Biofarmaka Menurut Jenis Tanaman di Kabupaten Luwu (m <sup>2</sup> ), 2017–2020 <i>Harvested Area of Medicinal Plants by Kind of Plant in Luwu Regency (m<sup>2</sup>), 2017–2020</i> .....	140

5.1.8	Produksi Tanaman Biofarmaka Menurut Jenis Tanaman di Kabupaten Luwu (kg), 2017–2020 <i>Production of Medicinal Plants by Kind of Plant in Luwu Regency (kg), 2017–2020</i> .....	141
5.1.9	Luas Panen Tanaman Hias Menurut Kecamatan dan Jenis Tanaman di Kabupaten Luwu (m <sup>2</sup> ), 2019 and 2020 <i>Harvested Area of Ornamental Plants by Subdistrict and Kind of Plant in Luwu Regency (m<sup>2</sup>), 2019 and 2020</i> .....	142
5.1.10	Produksi Tanaman Hias Menurut Kecamatan dan Jenis Tanaman di Kabupaten Luwu (tangkai), 2019 and 2020 <i>Production of Ornamental Plants by Subdistrict and Kind of Plant in Luwu Regency (stalks), 2019 and 2020</i> .....	144
5.1.11	Luas Panen Tanaman Hias Menurut Jenis Tanaman di Kabupaten Luwu (m <sup>2</sup> ), 2017–2020 <i>Harvested Area of Ornamental Plants by Kind of Plant in Luwu Regency (m<sup>2</sup>), 2017–2020</i> .....	146
5.1.12	Produksi Tanaman Hias Menurut Jenis Tanaman di Kabupaten Luwu (tangkai), 2017–2020 <i>Production of Ornamental Plants by Kind of Plant n Luwu Regency (stalks), 2017–2020</i> .....	147
5.1.13	Produksi Buah-buahan Menurut Kecamatan dan Jenis Tanaman di Kabupaten Luwu (kuintal), 2019 and 2020 <i>Production of Fruits by Subdistrict and Kind of Plant in Luwu Regency (quintal), 2019 and 2020</i> .....	148
5.1.14	Produksi Buah–Buahan dan Sayuran Tahunan Menurut Jenis Tanaman (kuintal) di Kabupaten Luwu, 2017–2020 <i>Production of Annual Fruits and Vegetables by Kind of Plant in Luwu Regency (ton), 2017–2020</i> .....	151



**5.2 PERKEBUNAN**  
**ESTATE CROPS**

5.2.1	Luas Areal Tanaman Perkebunan Menurut Kecamatan dan Jenis Tanaman di Kabupaten Luwu (ha), 2019 dan 2020 <i>Planted Area of Estate Crops by Subdistrict and Type of Crops in Luwu Regency (ha), 2019 dan 2020</i> .....	152
5.2.2	Produksi Perkebunan Menurut Kecamatan dan Jenis Tanaman di Kabupaten Luwu (ton), 2019 dan 2020 <i>Production of Estate by Subdistrict and Type of Crops in Luwu Regency (ton), 2019 and 2020</i> .....	156

**5.3 PETERNAKAN**  
**ANIMAL HUSBANDRY**

5.3.1	Populasi Ternak Besar Menurut Kecamatan dan Jenis Ternak, 2020 <i>Big Livestock Population by Subdistrict and Kind, 2020</i> .....	160
5.3.2	Populasi Ternak Kecil Menurut Kecamatan dan Jenis Ternak, 2020 <i>Small Livestock Population by Subdistrict and Kind, 2020</i> .....	161
5.3.3	Populasi Ternak Unggas Menurut Kecamatan dan Jenis Ternak (ekor), 2020 <i>Poultry Population by Subdistrict and Kind, 2020</i> .....	162
5.3.4	Produksi Daging Ternak Menurut Kecamatan dan Jenis Ternak (kg), 2020 <i>Livestock Meat Production by Subdistrict and Kind (kgs), 2020</i> .....	164
5.3.5	Produksi Daging Unggas Menurut Kecamatan dan Jenis Ternak (kg), 2020 <i>Poultry Meat Production by Subdistrict and Kind (kgs), 2020</i> .....	165
5.3.6	Produksi Susu dan Telur Unggas (butir) Menurut Kecamatan dan Jenis Ternak, 2020 <i>Milk and Poultry Egg Production (piece) by Subdistrict and Kind, 2020</i>	166

**6. INDUSTRI, PERTAMBANGAN, DAN ENERGI/  
INDUSTRY, MINING, AND ENERGY**

**6.1 ENERGI  
ENERGY**

6.1.1	Daya Terpasang, Produksi, dan Distribusi Listrik PT. PLN (Persero) pada Cabang/Ranting PLN Menurut Kecamatan di Kabupaten Luwu, 2020 <i>Installed Electricity Power, Production, and Distribution of PT. PLN (Persero) at PLN Branch by Subdistrict in Luwu Regency, 2020 .....</i>	174
6.1.2	Jumlah Pelanggan Listrik Menurut Kecamatan di Kabupaten Luwu, 2016–2020 <i>Number of Electricity Customers by Subdistrict in Luwu Regency, 2016–2020 .....</i>	175
6.1.3	Jumlah Pelanggan dan Air yang Disalurkan Menurut Kecamatan di Kabupaten Luwu, 2020 <i>Number of Customers and Distributed Water by Subdistrict in Luwu Regency, 2020 .....</i>	176

**6.2 INDSUTRI  
INDUSTRY**

6.2.1	Banyaknya Perusahaan Industri, Tenaga Kerja, Nilai Produksi, dan Investasi Menurut Kelompok Industri di Kabupaten Luwu, 2020 <i>Number of Industrial Establishment, Employee, Production Value, and Investation by Industrial Group in Luwu Regency, 2020.....</i>	177
6.2.2	Banyaknya Perusahaan Industri, Tenaga Kerja, Nilai Produksi, dan Investasi Indsutri Besar/Sedang di Kabupaten Luwu, 2020 <i>Number of Industrial Establishment, Employee, Production Value, and Investation of Big/Moderate Industry in Luwu Regency, 2020.....</i>	178

**7. PARIWISATA/TOURISM**

7.1	Jumlah Rumah Makan/Restoran Menurut Kecamatan di Kabupaten Luwu, 2017–2020 <i>Number of Restaurants by Subdistrict in Luwu Regency, 2017–2020.....</i>	186
7.2	Jumlah Fasilitas Akomodasi Hotel Menurut Kecamatan di Kabupaten Luwu, 2020 <i>Number of Accomodation Facility Hotel by Subdistrict in Luwu Regency, 2020 .....</i>	187
7.3	Rata-rata Lama Menginap Tamu Domestik dan Tamu Asing Menurut Kecamatan di Kabupaten Luwu, 2020 <i>Average of Lodging Indonesian and Foreign (Day) by Subdistrict in Luwu Regency, 2020 .....</i>	188

**8. TRANSPORTASI DAN KOMUNIKASI/  
TRANSPORTATION AND COMMUNICATION**

**8.1 TRANSPORTASI**

**TRANSPORTATION**

8.1.1	Panjang Jalan <sup>1</sup> Menurut Tingkat Kewenangan Pemerintahan di Kabupaten Luwu (km), 2019–2020 <i>Length of Roads<sup>1</sup> by Level of Government Authority in Luwu Regency (km), 2019–2020.....</i>	196
8.1.2	Panjang Jalan Menurut Jenis Permukaan Jalan di Kabupaten Luwu (km), 2019–2020 <i>Length of Roads by Type of Road Surface in Luwu Regency (km), 2019–2020 .....</i>	197
8.1.3	Panjang Jalan Menurut Kondisi Jalan di Kabupaten Luwu (km), 2019–2020 <i>Length of Roads by Condition of Roads in Luwu Regency (km), 2019–2020.....</i>	198

8.1.4	Jumlah Kendaraan Bermotor yang Terdaftar di Kantor Samsat Luwu, 2020 <i>Number of Motorized Vehicles Registered at Samsat Office of Luwu, 2020</i> .....	199
8.1.5	Jumlah Penumpang Angkutan Umum Berdasarkan Jenis Angkutan di Kabupaten Luwu, 2018 - 2020 <i>Number of Passenger by Type of Transportation in Luwu Regency, 2018 - 2020</i> .....	200
8.1.6	Jumlah Angkutan Darat Berdasarkan Jenis Angkutan di Kabupaten Luwu, 2018 - 2020 <i>Number of Land Transportation by Type of Transportation in Luwu Regency, 2018 - 2020</i> .....	201
<b>8.2</b>	<b>KOMUNIKASI</b> <b>COMMUNICATION</b>	
8.2.1	Jumlah Kantor Pos Pembantu Menurut Kecamatan di Kabupaten Luwu, 2017–2020 <i>Number of Post Offices Subsidiaries by Subdistrict in Luwu Regency, 2017–2020</i> .....	202
<b>9.</b>	<b>PERBANKAN, KOPERASI, DAN HARGA-HARGA/ BANKING, COOPERATIVE, AND PRICES</b>	
<b>9.1</b>	<b>KOPERASI</b> <b>COOPERATIVES</b>	
9.1.1	Jumlah Koperasi Aktif Menurut Kecamatan di Kabupaten Luwu, 2017–2020 <i>Number of Active Cooperative by Subdistrict in Luwu Regency, 2017–2020</i> .....	210
9.1.2	Jumlah Koperasi Menurut Jenis Koperasi dan Kecamatan di Kabupaten Luwu, 2020 <i>Number of Cooperative by Kind of Cooperative and Subdistrict in Luwu Regency, 2020</i> .....	211

## **9.2 INFLASI**

### ***INFLATION***

- 9.2.1 Indeks Harga Konsumen per Bulan Menurut Kelompok Pengeluaran (2018=100) di Kota Palopo, 2020  
*Consumer Price Index per Month by Expenditure Group (2018=100) in Palopo Municipality, 2020.....* 212
- 9.2.2 Laju Inflasi Bulanan Menurut Kelompok Pengeluaran (2018=100) di Kota Palopo, 2020  
*Monthly Inflation Rate by Expenditure Group (2018=100) in Palopo Municipality, 2020.....* 216

## **9.3 PERBANKAN**

### ***BANKING***

- 9.3.1 Banyaknya Penabung dan Dana yang Terhimpun pada PT. Bank Sulselbar Cabang Belopa Menurut Jenis Tabungan di Kabupaten Luwu, 2018 - 2020  
*Number of Account in Regional Development Bank of Sulselbar Branch Belopa by Kind of Saving, 2018 - 2020.....* 220
- 9.3.2 Banyaknya Kredit yang Disalurkan oleh PT. Bank Sulselbar Cabang Belopa Menurut Sektor di Kabupaten Luwu (Juta Rupiah), 2020  
*Number of Credit to Distributed by Regional Development Bank of South Sulawesi Branch Belopa by Sector, 2020.....* 221
- 9.3.3 Banyaknya Kredit yang Disalurkan oleh PT. Bank Sulselbar Cabang Belopa Menurut Jenis Kredit di Kabupaten Luwu (Juta Rupiah), 2020  
*Number of Credit to Distributed by Regional Development Bank of South Sulawesi Branch Belopa by Credit Type, 2020.....* 222

## **10. PENGELUARAN PENDUDUK/POPULATION EXPENDITURE**

- 10.1 Rata-rata Pengeluaran per Kapita Sebulan Menurut Kelompok Komoditas (rupiah) di Kabupaten Luwu, 2019 dan 2020  
*Monthly Average Expenditure per Capita by Commodity Group (rupiahs) in Luwu Regency, 2019 and 2020* ..... 228
- 10.2 Persentase Pengeluaran per Kapita Sebulan Menurut Kelompok Komoditas di Kabupaten Luwu, 2019 dan 2020  
*Percentage of Monthly Expenditure per Capita by Commodity Group in Luwu Regency, 2019 and 2020* ..... 229
- 10.3 Persentase Penduduk Menurut Golongan Pengeluaran Per Kapita Sebulan di Kabupaten Luwu, 2019 dan 2020  
*Percentage of Population by Per Capita Spending Group a Month in Luwu Regency, 2019 and 2020*..... 230
- 10.4 Rata-rata Konsumsi Kalori per Kapita Sebulan Menurut Kelompok Komoditas (rupiah) di Kabupaten Luwu, 2019 dan 2020  
*Monthly Calorie Consumption per Capita by Commodity Group (rupiahs) in Luwu Regency, 2019 and 2020* ..... 231
- 10.5 Rata-rata Konsumsi Protein per Kapita Sebulan Menurut Kelompok Komoditas (rupiah) di Kabupaten Luwu, 2019 dan 2020  
*Monthly Protein Consumption per Capita by Commodity Group (rupiahs) in Luwu Regency, 2019 and 2020* ..... 232

## **11. PERDAGANGAN/TRADE**

- 11.1 Jumlah Sarana Perdagangan Menurut Jenisnya di Kabupaten Luwu, 2017–2020  
*Number of Trading Facilities by Type of Facility in Luwu Regency, 2017–2020* ..... 239
- 11.2 Penerbitan SIUP Perusahaan Perdagangan Menurut Jenis Perusahaan di Kabupaten Luwu, 2020  
*Trade Company License Publishing by Company Type in Luwu Regency, 2020* ..... 240
- 11.3 Jumlah Tenaga Kerja Sektor Perdagangan Menurut Jenis Kelamin di Kabupaten Luwu, 2020  
*Number of Trade Sector Employment by Sex in Luwu Regency, 2020* .... 241

## **12. SISTEM NERACA REGIONAL/SYSTEM OF REGIONAL ACCOUNTS**

12.1.	Produk Domestik Regional Bruto Atas Dasar Harga Berlaku Menurut Lapangan Usaha di Kabupaten Luwu (miliar rupiah), 2016–2020 <i>Gross Regional Domestic Product at Current Market Prices by Industry in Luwu Regency (billion rupiahs), 2016–2020 .....</i>	252
12.2	Produk Domestik Regional Bruto Atas Dasar Harga Konstan 2010 Menurut Lapangan Usaha di Kabupaten Luwu (miliar rupiah), 2016–2020 <i>Gross Regional Domestic Product at 2010 Constant Market Prices by Industry in Luwu Regency (billion rupiahs), 2016–2020.....</i>	254
12.3	Distribusi Persentase Produk Domestik Regional Bruto Atas Dasar Harga Berlaku Menurut Lapangan Usaha di Kabupaten Luwu, 2016–2020 <i>Percentage Distribution of Gross Regional Domestic Product at Current Market Prices by Industry in Luwu Regency, 2016–2020 .....</i>	256
12.4	Laju Pertumbuhan Produk Domestik Regional Bruto Atas Dasar Harga Konstan 2010 Menurut Lapangan Usaha di Kabupaten Luwu (persen), 2016–2020 <i>Growth Rate of Gross Regional Domestic Product at 2010 Constant Market Prices by Industry in Luwu Regency (percent), 2016–2020 .....</i>	258
12.5	Laju Implisit Harga Produk Domestik Regional Bruto Menurut Lapangan Usaha di Kabupaten Luwu (persen), 2016–2020 <i>Implicit Price Index Rate of Gross Regional Domestic Product in Luwu Regency (percent), 2016–2020.....</i>	260
12.6	Produk Domestik Regional Bruto Atas Dasar Harga Berlaku Menurut Jenis Pengeluaran di Kabupaten Luwu (miliar rupiah), 2015–2019 <i>Gross Regional Domestic Product at Current Market Prices by Type of Expenditure in Luwu Regency (billion rupiahs), 2015–2019.....</i>	262
12.7	Produk Domestik Regional Bruto Atas Dasar Harga Konstan 2010 Menurut Jenis Pengeluaran di Kabupaten Luwu (miliar rupiah), 2015–2019 <i>Gross Regional Domestic Product at 2010 Constant Market Prices by Type of Expenditure in Luwu Regency (billion rupiahs), 2015–2019 .....</i>	263

<b>13.</b>	<b>PERBANDINGAN ANTAR KABUPATEN/ REGENCY COMPARISON</b>	
13.1	Jumlah Penduduk Menurut Kabupaten di Provinsi <b>Sulawesi Selatan</b> (ribu), 2016–2020 <i>Population by Regency in Sulawesi Selatan Province (thousand), 2016–2020 .....</i>	272
13.2	Laju Pertumbuhan Produk Domestik Regional Bruto Atas Dasar Harga Konstan 2010 Menurut Kabupaten di Provinsi <b>Sulawesi Selatan</b> (persen), 2016–2020 <i>Rate of Growth of Gross Regional Domestic Products at Constant 2010 Prices by Regency in Sulawesi Selatan Province (percent), 2016–2020 ..</i>	273
13.3	Jumlah Penduduk Miskin Menurut Kabupaten di Provinsi <b>Sulawesi Selatan</b> (ribu), 2016–2020 <i>Number of Poor Population by Regency in Sulawesi Selatan Province (thousand), 2016–2020.....</i>	274
13.4	Indeks Pembangunan Manusia Menurut Kabupaten di Provinsi Sulawesi Selatan, 2016–2020 <i>Human Development Index by Regency in Sulawesi Selatan Province, 2016–2020 .....</i>	275

<https://uwukab.lms.pid>



## DAFTAR GAMBAR/LIST OF FIGURES

		Halaman Page
1.1	Luas Daerah menurut Kecamatan di Kabupaten Luwu (%), 2020 <i>Area of Subdistrict of Luwu Regency (%), 2020</i> .....	6
2.1	Jumlah Anggota Dewan Perwakilan Rakyat Daerah Menurut Partai Politik dan Jenis Kelamin di Kabupaten Luwu, 2020 <i>Number of Regional House of Representatives's Members by Political Parties and Sex in Luwu Regency 2020</i> .....	18
3.1	Kepadatan Penduduk Menurut Kecamatan di Kabupaten Luwu, 2020 <i>Population Density by Subdistrict in Luwu Regency, 2020</i> .....	50
3.2	Proporsi Bekerja Penduduk Berumur 15 Tahun ke Atas Menurut Pendidikan Tertinggi yang Ditamatkan di Kabupaten Luwu, 2020 <i>Work Proportion Population 15 Years of Age and Over by Educational Attainment in Luwu Regency, 2020</i> .....	51
4.1	Persentase Penduduk Miskin di Kabupaten Luwu (%), 2011-2020 <i>Percentage of Poor People in Luwu Regency (%), 2011-2020</i> .....	72
4.2	Persentase Penduduk Berumur 15 Tahun ke Atas yang Melek Huruf Menurut Kelompok Umur di Kabupaten Luwu, 2020 <i>Percentage of Literate People Aged 15 Years and Over by Age Group in Luwu Regency, 2020</i> .....	73
5.1	Produksi Buah-Buahan Menurut Jenis Tanaman di Kabupaten Luwu (kuintal), 2019 and 2020 <i>Production of Fruits by Kind of Plant in Luwu Regency (quintal), 2019 and 2020</i> .....	124
5.2	Produksi Telur Ayam Buras (butir) Menurut Kecamatan di Kabupaten Luwu, 2020 <i>Race Chicken Egg Production (piece) by Subdistrict in Luwu Regency, 2020</i> .....	125
6.1	Banyaknya Perusahaan Industri, Tenaga Kerja, Nilai Produksi, dan Investasi Menurut Kelompok Industri di Kabupaten Luwu, 2020 <i>Number of Industrial Establishment, Employee, Production Value, and Investation by Industrial Group in Luwu Regency, 2020</i> .....	173

	Halaman Page	
7.1	Jumlah Rumah Makan/Restoran di Kabupaten Luwu, 2017–2020 <i>Number of Restaurants in Luwu Regency, 2017–2020</i> .....	185
8.1	Panjang Jalan Menurut Kondisi Jalan di Kabupaten Luwu (km), 2019–2020 <i>Length of Roads by Condition of Roads in Luwu Regency (km), 2019–2020</i> .....	194
8.2	Jumlah Angkutan Darat Berdasarkan Jenis Angkutan di Kabupaten Luwu, 2018 - 2020 <i>Number of Land Transportation by Type of Transportation in Luwu Regency, 2018 - 2020</i> .....	195
9.1	Jumlah Koperasi Aktif di Kabupaten Luwu, 2017–2020 <i>Number of Active Cooperative in Luwu Regency, 2017–2020</i> .....	208
9.2	Jumlah Koperasi Aktif Menurut Kecamatan di Kabupaten Luwu, 2020 <i>Number of Active Cooperative by Subdistrict in Luwu Regency, 2020</i> ....	209
10.1	Persentase Penduduk Menurut Golongan Pengeluaran Per Kapita Sebulan di Kabupaten Luwu, 2019 dan 2020 <i>Percentage of Population by Per Capita Spending Group a Month in Luwu Regency, 2019 and 2020</i> .....	227
11.1	Jumlah Tenaga Kerja Sektor Perdagangan Menurut Jenis Kelamin di Kabupaten Luwu, 2020 <i>Number of Trade Sector Employment by Sex in Luwu Regency, 2020</i> .....	238
12.1	Distribusi Persentase Produk Domestik Regional Bruto Atas Dasar Harga Berlaku Menurut Lapangan Usaha di Kabupaten Luwu, 2020 <i>Percentage Distribution of Gross Regional Domestic Product at Current Market Prices by Industry in Luwu Regency, 2020</i> .....	250
12.2	Laju Pertumbuhan Produk Domestik Regional Bruto Atas Dasar Harga Konstan 2010 di Kabupaten Luwu (persen), 2016–2020 <i>Growth Rate of Gross Regional Domestic Product at 2010 Constant Market Prices in Luwu Regency (percent), 2016–2020</i> .....	251

13.1	Jumlah Penduduk Miskin Menurut Kabupaten di Provinsi Sulawesi Selatan (ribu), 2016–2020 <i>Population by Regency in Sulawesi Selatan Province (thousand), 2016–2020</i> .....	270
13.2	Jumlah Penduduk Menurut Kabupaten di Provinsi Sulawesi Selatan (ribu), 2020 <i>Population by Regency in Sulawesi Selatan Province (thousand), 2020</i>	271

<https://luwukab.bps.go.id>

<https://luwukab.bps.go.id>

## PENJELASAN UMUM/EXPLANATORY NOTES

Tanda-tanda, satuan-satuan, dan lain-lainnya yang digunakan dalam publikasi ini adalah sebagai berikut:

*Symbols, measurement units, and acronyms which are used in this publication, are as follows:*

### 1. TANDA-TANDA/SYMBOLS

Data tidak tersedia/Data not available .....	: ...
Tidak ada atau nol /Null or zero .....	: -
Data dapat diabaikan/Data negligible .....	: 0
Tanda decimal/Decimal point .....	: ,
Data tidak dapat ditampilkan/Not applicable .....	: NA
Angka estimasi/Estimated figures .....	: e
Angka diperbaiki/Revised figures .....	: r
Angka sementara/Preliminary figures .....	: x
Angka sangat sementara/Very preliminary figures .....	: xx
Angka sangat sangat sementara/Very very preliminary figures .....	: xxx

### 2. SATUAN/UNITS

barel/barrel .....	: 158,99 liter/litres = 1/6,2898 m <sup>3</sup>
hektar (ha)/hectare (ha) .....	: 10 000 m <sup>2</sup>
kilometer (km)/kilometres (km) .....	: 1 000 meter/meters (m)
knot/knot .....	: 1,8523 km/jam (km/hour)
kuintal/quintal .....	: 100 kg
KWh .....	: 1 000 Watt hour
MWh .....	: 1 000 KWh
liter (untuk beras)/litre (for rice) .....	: 0,80 kg
MMSCF .....	: 1/35,3 m <sup>3</sup>
metrik ton (m.ton)/metric ton (m. ton) .....	: 0,98421 long ton = 1 000 kg
ons/ounce .....	: 28,31 gram/grams
ton .....	: 1 000 kg

Satuan lain: buah, dus, butir, helai/lembar, kaleng, batang, pulsa, ton kilometer (ton-km), jam, menit, persen (%).

*Other units: unit, pack, pieces, sheet, tin, pulse, ton-kilometres(ton-km), hour, minute, percent (%).*

Perbedaan angka di belakang koma disebabkan oleh pembulatan angka.

*The difference in decimal numbers is caused by rounding.*



## DAFTAR SINGKATAN/ LIST OF ABBREVIATIONS

SI	: Stasiun Iklim
SIMPK	: Stasiun Meteorologi Pertanian Khusus
t.t	: Tempat tidur
BCG	: Bacillus Calmette Guerin
DPT	: Difteri, Pertusis, Tetanus
TT	: Tetanus Toxoid
IOT	: Industri Obat Tradisional/ <i>Traditional Medicine Industry</i>
IKOT	: Industri Kecil Obat Tradisional/ <i>Traditional Medicine Small</i>
Alkes	: Alat kesehatan/ <i>Health Kits</i>
PKRT	: Perbekalan Kesehatan Rumah tangga/ <i>Household Health Logistics</i>
Kompl	: Komplemen/ <i>Complement</i>
IRTP	: Industri Pangan Produksi Rumah Tangga/ <i>Foods Home Industry</i>
PBF	: Pedagang Besar Farmasi/ <i>Pharmacy Whole-seller</i>
GFK	: Gudang Farmasi Kab/Kota/Regency/ <i>Municipality Pharmacy Warehouse</i>
RB	: Rumah Bersalin/ <i>Delivery House</i>
Pustu	: Puskesmas pembantu/ <i>Auxiliary Public Health Center</i>
BP	: Balai Pengobatan/ <i>Polyclinic</i>
TPS	: Tempat Pembuangan Sementara / <i>landfill</i>
Jamkesmas	: Jaminan kesehatan masyarakat miskin/ <i>Poor public health insurance</i>
PJKMU	: Program Jaminan Kesehatan Masyarakat Umum
SIUP	: Surat Ijin Usaha Perdagangan/ <i>Trading Permission Letter</i>
TDP	: Tanda Daftar Perusahaan/ <i>Company Registration Identity</i>
API	: Angka Pengenal Importir/ <i>Importer's Identity Number</i>





## Statistik Kunci, 2018–2020 Key Statistics, 2018–2020

Rincian/Description	Satuan/Unit	2018	2019	2020
(1)	(2)	(3)	(4)	(5)
<b>SOSIAL/SOCIAL</b>				
Penduduk <sup>1</sup> /Population <sup>1</sup>	juta/million	359,21	362,03	365,61
Laju Pertumbuhan Penduduk <sup>1</sup> /Population Growth <sup>1</sup>	%	0,82	0,78	0,92
Angka Harapan Hidup <sup>1-e</sup> /Life Expectancy Rate <sup>1</sup>	tahun/years	69,84	70,19	70,34
Angka Melek Huruf Usia 15+/ <i>Literacy Rate Aged 15+</i>	%	90,74	92,23	93,91
Tingkat Partisipasi Angkatan Kerja -TPAK <sup>2,3</sup> <i>Labour Force Participation Rate-LFPR<sup>2,3</sup></i>	%	61,78	64,69	61,02
Tingkat Pengangguran Terbuka-TPT <sup>2</sup> <i>Unemployment Rate-UR<sup>2</sup></i>	%	3,59	4,38	4,94
Penduduk Miskin <sup>4</sup> /Poor People <sup>4</sup>	ribu/thousand	47,91	46,18	46,04
Persentase Penduduk Miskin <sup>4</sup> <i>Percentage of Poor People<sup>4</sup></i>	%	13,34	12,76	12,65
Indeks Pembangunan Manusia-IPM <sup>5</sup> <i>Human Development Index<sup>5</sup></i>	—	69,60	70,39	70,51
<b>EKONOMI/ECONOMIC</b>				
Produk Domestik Regional Bruto (PDRB) Harga Berlaku <sup>6</sup> <i>Gross Regional Domestic Bruto (GRDP) at Current Price<sup>6</sup></i>	triliun rupiah <i>trillion rupiahs</i>	14,44	15,66	16,03
Laju Pertumbuhan Ekonomi <sup>8</sup> /Economic Growth <sup>7</sup>	%	6,86	6,26	1,30
PDRB Per Kapita Harga Berlaku <sup>6,8</sup> <i>Per Capita of GRDP at Current Price<sup>6,8</sup></i>	juta rupiah <i>million rupiahs</i>	40,20	43,25	43,96

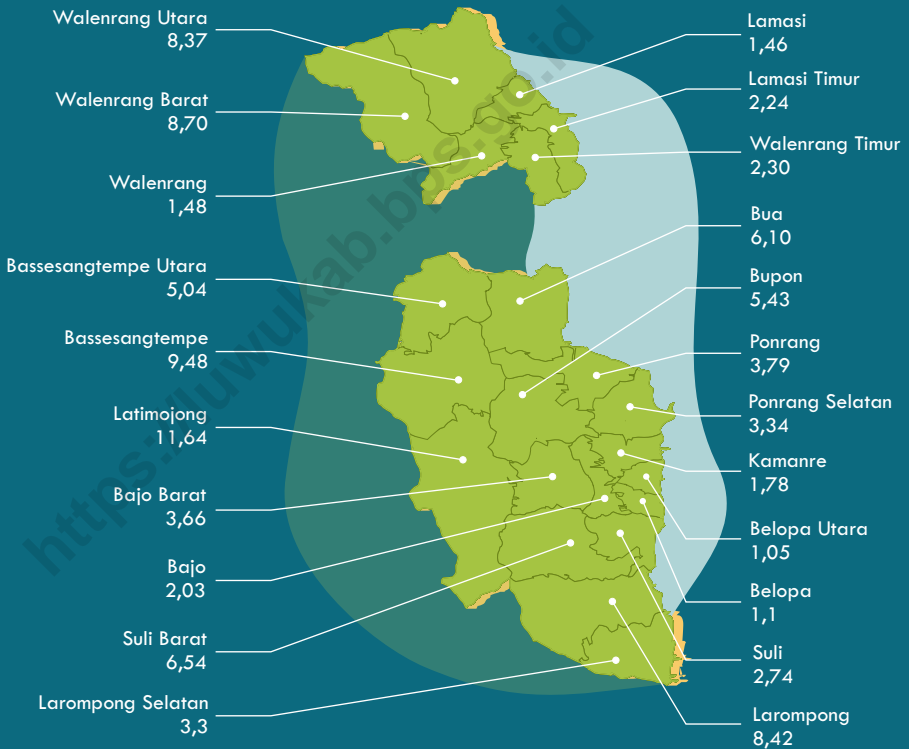
- Catatan/Notes: <sup>1</sup> Hasil proyeksi penduduk Indonesia 2010–2035 (pertengahan tahun/Juni)/*The result of Indonesia population prjection 2010–2035 (mid year/June)*
- <sup>2</sup> Kondisi Agustus/Condition at August
- <sup>3</sup> Menggunakan penimbang hasil proyeksi penduduk tahun 2010–2035/Weighted by the 2010–2035 population projection
- <sup>4</sup> Kondisi Maret/Condition at March
- <sup>5</sup> Sejak tahun 2010, IPM dihitung dengan metode baru. Komponen IPM metode baru adalah angka harapan hidup saat lahir, harapan lama sekolah, rata-rata lama sekolah, dan pengeluaran per kapita/*Since 2010, HDI was calculated using new method. New HDI component are life expectancy at birth, expected years of schooling, means years of schooling, and expenditure per capita*
- <sup>6</sup> Mulai tahun 2010 mengadopsi System of National Account 2008 (SNA 2008)/*Since 2010 is in line with System of National Account 2008 (SNA 2008)*
- <sup>7</sup> Menggunakan tahun dasar 2010 (2010=100)/*Using 2010 base year (2010=100)*
- <sup>8</sup> Menggunakan proyeksi penduduk berdasarkan hasil SP2010/*Using population projection based on SP2010*



# BAB 1

## GEOGRAFI DAN IKLIM

### Persentase Luas Daerah Administrasi Menurut Kecamatan





**PENJELASAN TEKNIS**

1. Secara astronomis Kabupaten Luwu terletak antara  $2^{\circ}34'45''$  -  $3^{\circ}30'30''$  Lintang Selatan dan  $120^{\circ}21'15''$  -  $121^{\circ}43'11''$  Bujur Timur, posisi Kabupaten Luwu berada pada bagian timur laut Provinsi Sulawesi Selatan dengan jarak sekitar 300 km dari Kota Makassar.
2. Berdasarkan posisi geografisnya, Kabupaten Luwu dibatasi oleh Kabupaten Luwu Utara dan Kota Palopo di sebelah utara, Teluk Bone di sebelah timur, Kota Palopo dan Kabupaten Wajo di sebelah selatan, dan Kabupaten Tana Toraja dan Kabupaten Enrekang di sebelah barat.
3. Daerah Kabupaten Luwu terbagi dua wilayah sebagai akibat dari pemekaran Kota Palopo, yaitu wilayah Kabupaten Luwu bagian selatan dan bagian utara dari Kota Palopo.
4. Kabupaten Luwu terdiri dari 22 Kecamatan dan 227 Desa/ Kelurahan. Sebanyak 9

**TECHNICAL NOTES**

1. *Astronomically, Luwu Regency is located between  $2^{\circ}34'45''$  -  $3^{\circ}30'30''$  south latitude and  $120^{\circ}21'15''$  -  $121^{\circ}43'11''$ ; Luwu Regency's location is at north east side of South Sulawesi Province with about 300 Km distance from Makassar City.*
2. *In terms of geographic position, it is bounded by North Luwu Regency and Palopo City at north side, Bone Gulf at east side, Palopo City and Wajo Regency at south side, and Tana Toraja Regency and Enrekang Regency at west side.*
3. *Luwu regency area is divided into two areas as the result of Palopo City expanding. They are the south side Luwu Regency and the north side Luwu Regency from Palopo City*
4. *Luwu Regency has 22 districts and 227 villages. 9 of the districts are bounded side to side with*

kecamatan berbatasan langsung dengan Teluk Bone di sebelah timurnya. Adapun 9 kecamatan tersebut adalah Larompong, Larompong Selatan, Suli, Belopa, Kamanre, Belopa Utara, Ponrang, Ponrang Selatan, dan Bua. Dari 9 kecamatan yang berbatasan dengan Teluk Bone tersebut terdapat sebanyak 37 desa/kelurahan yang diklasifikasikan sebagai daerah pantai, selebihnya sebanyak 190 desa/kelurahan adalah desa/kelurahan bukan pantai.

*Bone Gulf. They are Larompong, Larompong Selatan, Suli, Belopa, Kamanre, Belopa Utara, Ponrang, Ponrang Selatan, and Bua. And among those 9 districts, 37 villages are classified as coast area and 190 villages as non coast area.*

**ULASAN**

Luas wilayah administrasi Kabupaten Luwu kurang lebih 2.909,08 km<sup>2</sup> dan terdiri dari 22 kecamatan yang dibagi menjadi 227 desa/kelurahan.

Kecamatan Latimojong adalah kecamatan terluas di Kabupaten Luwu, luas Kecamatan Latimojong tercatat sekitar 338,71 km<sup>2</sup> atau sekitar 11,64 persen dari luas Kabupaten Luwu, menyusul kemudian Kecamatan Bassesangtempe dan Walenrang Barat dengan luas masing-masing sekitar 275,77 km<sup>2</sup> dan 253,04 km<sup>2</sup> atau 9,48 persen dan 8,7 persen. Sedangkan kecamatan yang memiliki luas wilayah terkecil adalah Kecamatan Belopa Utara dengan luas kurang lebih 30,63 km<sup>2</sup> atau hanya sekitar 1,05 persen.

Ibukota Kabupaten Luwu adalah Kecamatan Belopa. Kecamatan yang memiliki jarak terjauh ke Ibukota Kabupaten Luwu adalah kecamatan Bassesangtempe dengan jarak 110 km, kecamatan Lamasi Timur dengan jarak 96 km, dan kecamatan Walenrang Barat dengan jarak 93 km.

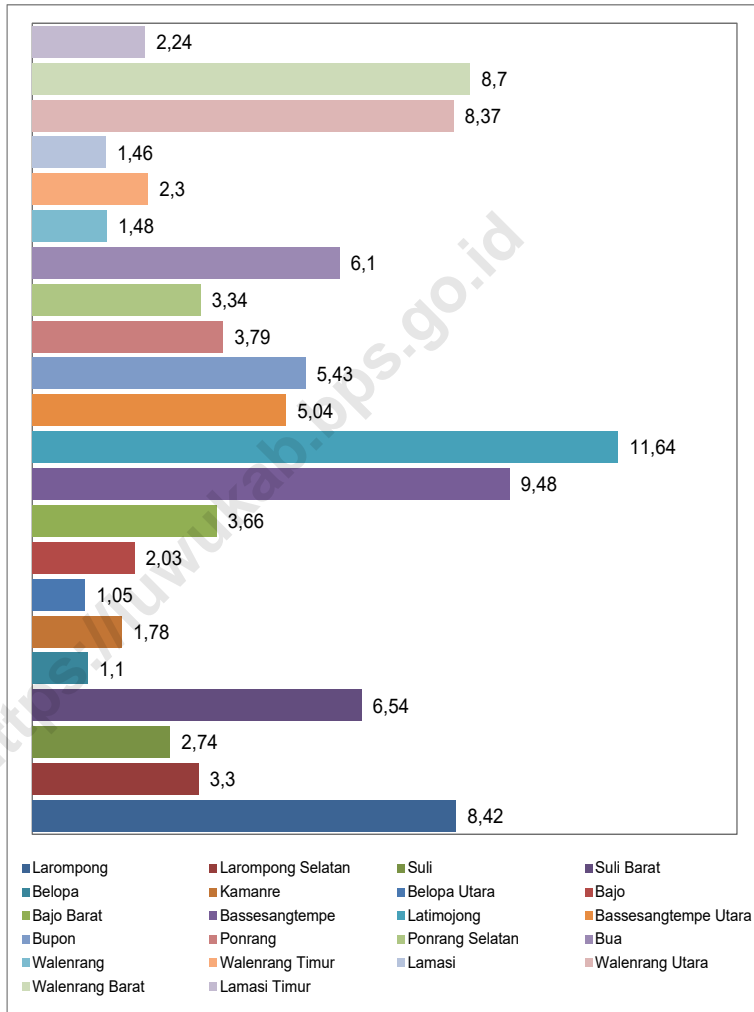
**DESCRIPTION**

*The total administration area of Luwu Regency is about 2,909.08 km<sup>2</sup>. It consists of 22 subdistricts and 227 villages.*

*Latimojong subdistrict has the widest area in Luwu Regency which is about 338.71 km<sup>2</sup> or 11.64 percent of Luwu Regency area. The second and third widest are Bassesangtempe district (275.77 km<sup>2</sup> or 9.48 percent of Luwu Regency area) and Walenrang Barat (253.04 km<sup>2</sup> or 8.7 percent of Luwu Regency area). Whereas, the smallest area in Luwu Regency is North Belopa district which only about 30.63 km<sup>2</sup> wide or 1.05 percent of Luwu Regency area.*

*The capital of Luwu Regency is Belopa Subdistrict. Subdistricts that have the farthest distance to the Capital of Luwu Regency are Bassesangtempe sub-district with a distance of 110 km, Lamasi Timur subdistrict with a distance of 96 km, and West Walenrang subdistrict with a distance of 93 km.*

**Gambar 1.1** Luas Daerah menurut Kecamatan di Kabupaten Luwu (%), 2020  
**Figures 1.1** Area of Subdistrict of Luwu Regency (%), 2020



Sumber/Source : ....



## 1.1 KEADAAN GEOGRAFI GEOGRAPHY CONDITION

**Tabel 1.1.1** Luas Daerah dan Jumlah Pulau Menurut Kecamatan di Kabupaten Luwu, 2020  
*Total Area and Number of Islands by Subdistrict in Luwu Regency, 2020*

Kecamatan Subdistrict	Ibukota Kecamatan Capital of Subdistrict	Luas Total Area (km <sup>2</sup> /sq.km)
(1)	(2)	(3)
Larompong	Larompong	245,04
Larompong Selatan	Bonepute	95,97
Suli	Suli	79,75
Suli Barat	Lindajang	190,33
Belopa	Tanamanai	32,08
Kamanre	Cilallang	51,92
Belopa Utara	Pammanu	30,63
Bajo	Bajo	58,98
Bajo Barat	Bonelemo	106,49
Bassesangtempe	Lissaga	275,77
Latimojong	Pajang	338,71
Bassesangtempe Utara	Pantilang	146,56
Bupon	Noling	157,97
Ponrang	Padang Sappa	110,11
Ponrang Selatan	Pattedong	97,09
Bua	Bua	177,39
Walenrang	Batusitanduk	43,12
Walenrang Timur	Laba	66,89
Lamasi	Lamasi	42,47
Walenrang Utara	Bosso	243,58
Walenrang Barat	Ilan Batu	253,04
Lamasi Timur	To'lemo	65,19
<b>Kabupaten Luwu</b>	<b>Belopa</b>	<b>2909,08</b>

Lanjutan Tabel/*Continued Table 1.1.1*

Kecamatan Subdistrict	Persentase terhadap Luas Kabupaten Percentage to Regency Area	Jumlah Pulau Number of Islands
(1)	(4)	(5)
Larompong	8,42	1
Larompong Selatan	3,30	1
Suli	2,74	1
Suli Barat	6,54	1
Belopa	1,10	1
Kamanre	1,78	1
Belopa Utara	1,05	1
Bajo	2,03	1
Bajo Barat	3,66	1
Bassesangtempe	9,48	1
Latimojong	11,64	1
Bassesangtempe Utara	5,04	1
Bupon	5,43	1
Ponrang	3,79	1
Ponrang Selatan	3,34	1
Bua	6,10	1
Walenrang	1,48	1
Walenrang Timur	2,30	1
Lamasi	1,46	1
Walenrang Utara	8,37	1
Walenrang Barat	8,70	1
Lamasi Timur	2,24	1
<b>Kabupaten Luwu</b>	<b>100,00</b>	<b>1</b>

Sumber/*Source*: Badan Perencanaan Pembangunan Daerah Kabupaten Luwu/  
*Development Planning Agency at Sub-National Level of Luwu Regency*

**Tabel**  
**Table** 1.1.2**Tinggi Wilayah dan Jarak ke Ibukota Kabupaten Menurut Kecamatan di Kabupaten Luwu, 2020**  
**Altitude and Distance to the Capital of Regency by Subdistrict in Luwu Regency, 2020**

Kecamatan Subdistrict	Tinggi Wilayah (mdpl) Altitude (m a.s.l)	Jarak ke Ibukota Kabupaten Distance to the Capital of Regency
(1)	(2)	(3)
Larompong	0-2250	17
Larompong Selatan	0-750	35
Suli	0-750	10
Suli Barat	0-2000	20
Belopa	0-500	0
Kamanre	0-250	7
Belopa Utara	0-250	4
Bajo	0-750	7
Bajo Barat	0-1750	18
Bassesangtempe	250-3250	110
Latimojong	0-3500	25
Bassesangtempe Utara	250-1500	82
Bupon	0-1250	21
Ponrang	0-1250	27
Ponrang Selatan	0-250	20
Bua	0-1500	45
Walenrang	0-500	74
Walenrang Timur	0-500	80
Lamasi	0-250	91
Walenrang Utara	0-2250	84
Walenrang Barat	0-2500	93
Lamasi Timur	0-250	96
<b>Kabupaten Luwu</b>	<b>0-3500</b>	<b>0</b>

Sumber/Source: Badan Perencanaan Pembangunan Daerah Kabupaten Luwu/Development Planning Agency at Sub-National Level  
Badan Pertanahan Nasional Kabupaten Luwu/National Land Agency of Luwu Regency

## 1.2 KEADAAN IKLIM CLIMATE CONDITION

**Tabel 1.2.1** Pengamatan Unsur Iklim Menurut Bulan di Stasiun Klimatologi Sultan Hasanuddin Kab. Maros, 2020  
*Observation of Climate Elements By Months at Sultan Hasanuddin Climate Station, 2020*

Bulan Month	Suhu/Temperature (°C)			Kelembaban/Humidity (%)		
	Minimum	Rata-rata Average	Maksimum Maximum	Minimum	Rata-rata Average	Maksimum Maximum
(1)	(2)	(3)	(4)	(5)	(6)	(7)
Januari/January	23,40	27,37	33,20	59,00	84,23	98,00
Februari/February	23,40	27,16	33,20	60,00	85,86	99,00
Maret/March	23,40	27,51	34,20	54,00	83,51	98,00
April/April	22,80	27,68	33,20	57,00	83,48	98,00
Mei/May	23,20	28,04	34,70	56,00	83,45	98,00
Juni/June	21,00	27,52	34,40	49,00	81,64	98,00
Juli/July	20,00	27,37	35,00	46,00	79,12	97,00
Agustus/August	20,00	28,35	36,60	36,00	71,10	95,00
September/September	20,60	28,63	37,20	41,00	72,63	97,00
Oktober/October	21,50	28,21	37,00	37,00	78,20	97,00
November/November	22,40	27,60	35,00	49,00	84,75	99,00
Desember/December	23,00	26,40	34,40	59,00	89,24	98,00

Lanjutan Tabel/*Continued Table 1.2.1*

Bulan <i>Month</i>	Kecepatan Angin (m/det) <i>Wind Velocity (m/sec)</i>			Tekanan Udara/ <i>Atmospheric Pressure</i> (mb)		
	Minimum	Rata-rata <i>Average</i>	Maksimum <i>Maximum</i>	Minimum	Rata-rata <i>Average</i>	Maksimum <i>Maximum</i>
(1)	(8)	(9)	(10)	(11)	(12)	(13)
Januari/ <i>January</i>	...	1,41	5,66	1004,20	1008,34	1012,90
Februari/ <i>February</i>	...	1,21	5,14	1002,20	1009,12	1012,80
Maret/ <i>March</i>	...	1,20	4,63	1005,00	1008,84	1012,90
April/ <i>April</i>	...	1,11	8,23	1004,90	1008,76	1012,00
Mei/ <i>May</i>	...	0,90	5,14	1002,10	1008,08	1012,80
Juni/ <i>June</i>	...	0,90	4,63	1004,50	1008,30	1011,30
Juli/ <i>July</i>	...	1,07	7,20	1004,20	1007,67	1010,50
Agustus/ <i>August</i>	...	1,49	9,26	1004,10	1008,17	1012,80
September/ <i>September</i>	...	1,32	6,17	1002,90	1007,76	1011,60
Oktober/ <i>October</i>	...	1,26	7,20	1002,40	1007,15	1011,40
November/ <i>November</i>	...	0,97	5,14	1003,40	1007,55	1011,60
Desember/ <i>December</i>	...	0,70	10,29	1004,00	1007,15	1011,20

Lanjutan Tabel/*Continued Table 1.2.1*

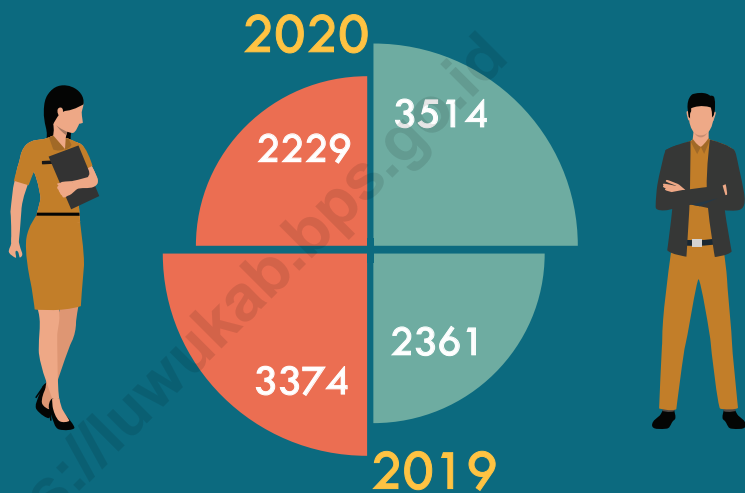
<b>Bulan Month</b>	<b>Jumlah Curah Hujan Number of Precipitation (mm)</b>	<b>Jumlah Hari Hujan (hari) Number of Rainy Days (day)</b>	<b>Penyinaran Matahari Duration of Sunshine (%)</b>
(1)	(14)	(15)	(16)
Januari/January	402,20	22	73,59
Februari/February	586,80	26	46,90
Maret/March	314,10	19	73,95
April/April	220,00	19	84,58
Mei/May	264,10	17	85,00
Juni/June	57,40	12	88,33
Juli/July	19,30	12	96,41
Agustus/August	11,40	4	100,00
September/September	35,30	8	100,00
Oktober/October	235,80	16	99,19
November/November	434,80	22	87,46
Desember/December	939,10	29	32,70

Sumber/Source: Badan Klimatologi Sultan Hasanuddin Kab. Maros/ *Sultan Hasanuddin Climatology Station, Maros Regency*

# BAB 2

## PEMERINTAHAN

Jumlah ASN di Kabupaten Luwu Berdasarkan Pendidikan







**PENJELASAN TEKNIS**

1. Wilayah Administratif adalah lingkungan kerja perangkat pemerintah pusat yang menyelenggarakan tugas atau wewenang pemerintahan umum di daerah tersebut.
2. Dewan Perwakilan Rakyat Daerah (DPRD) adalah lembaga perwakilan rakyat daerah yang berkedudukan sebagai unsur penyelenggara pemerintah daerah di provinsi/ kabupaten/ kota di Indonesia.
3. Anggota Dewan Perwakilan Rakyat Daerah (DPRD) dipilih melalui pemilihan umum (pemilu) dan dilantik dalam masa jabatan lima tahun.
4. Pegawai Negeri adalah pegawai yang telah memenuhi syarat yang ditentukan, diangkat oleh pejabat yang berwenang dan disertai tugas dalam suatu jabatan negeri, atau disertai tugas negara lainnya, dan digaji berdasarkan peraturan perundang undangan yang berlaku.

**TECHNICAL NOTES**

1. *Administrative area is the work environment of central government which runs the duty of organizing in that area.*
2. *Regional House of Representatives is the institution of regional representative who serves as the organizer of the regional government of province/ regency/ municipality in Indonesia*
3. *Regional House of Representatives members are elected through a general election and appointed for a five-years membership.*
4. *Civil servant is an employee who are qualified, appointed by authorized official and delegated responsibilities of the country or other national duty, and paid based on the regulation occurred.*

5. Satuan Kerja Perangkat Daerah adalah pelaksana fungsi eksekutif yang terorganisasi untuk menyelenggarakan pemerintahan sesuai peraturan.
  6. Realisasi Penerimaan dan Pengeluaran Pemerintah Provinsi adalah realisasi APBD Provinsi pada tiap tahun anggaran.
  7. Pendapatan Asli Daerah (PAD) adalah pendapatan yang diperoleh daerah yang dipungut berdasarkan peraturan daerah, guna keperluan daerah yang bersangkutan dalam membiayai kegiatannya.
  8. Dana Perimbangan adalah dana yang bersumber dari pendapatan APBN yang dialokasikan kepada Daerah untuk mendanai kebutuhan daerah dalam rangka pelaksanaan desentralisasi.
  9. Lain-lain Pendapatan yang Sah adalah pendapatan lainnya dari pemerintah pusat dan atau dari instansi pusat, serta dari daerah lainnya.
5. *Unit of Regional Apparatus is the executor of executive function which is organized to runs the government's task based on the regulation occurred.*
  6. *Actual revenue and expenditure of Provincial Government is the realization/provincial budget calculations for every fiscal year.*
  7. *Original Local Government Revenue is revenue that withheld based on local regulations in accordance with the legislation, for the purposes of financing their activities.*
  8. *Balanced Budget is the fund coming from the state budget that allocated to regions to fund their needs in the context of decentralization.*
  9. *Other Legal Revenue is other income that coming from the central government and or from the central agencies, as well as from other local government.*

**ULASAN**

Pemerintah Kabupaten Luwu menaungi 22 kecamatan dan 227 desa/kelurahan. Dari 227 desa/kelurahan yang ada di Kabupaten Luwu, 15 di antaranya terdapat di Kecamatan Bua, sementara di Kecamatan Walenrang Barat hanya terdapat 6 desa/kelurahan, dan selebihnya tersebar di 20 Kecamatan lainnya dengan jumlah rata-rata 8-13 desa/kelurahan per kecamatan.

Anggota DPRD hasil Pemilu tahun 2020, di tahun 2020 tercatat sebanyak 35 orang anggota di Kabupaten Luwu, yang terdiri dari 12 Fraksi dengan Fraksi terbanyak yaitu dari Partai Persatuan Pembangunan sebanyak 6 orang, sedangkan yang paling sedikit yaitu berasal dari Fraksi Partai Bulan Bintang dan Partai Hati Nurani Rakyat dengan masing masing 1 orang.

Jumlah pegawai negeri di lingkungan Pemerintah Daerah Kabupaten Luwu pada tahun 2020 tercatat sebanyak 5.735, dengan rincian 3.374 pegawai berjenis kelamin laki laki dan 2.361 pegawai berjenis kelamin perempuan.

**DESCRIPTION**

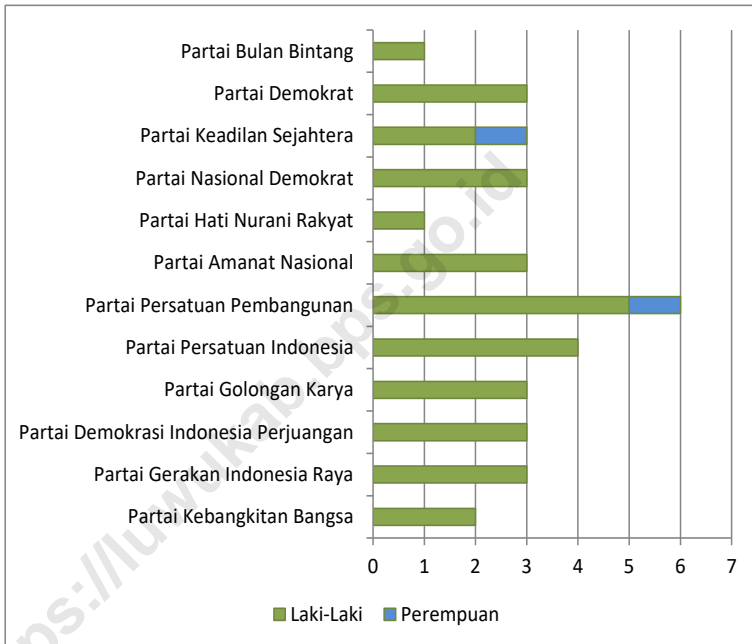
*The Luwu Regency Government houses 22 sub-districts and 227 villages /wards. Of the 227 villages / wards in Luwu Regency, 15 of them are in Bua Sub-district, while in West Walenrang District there are only 6 villages / kelurahan, and the rest are scattered in 20 other Districts with an average of 8-13 villages /kelurahan per districts.*

*DPRD members from the 2020 election results, in 2020 there were 35 members in Luwu Regency, consisting of 12 factions with the most factions, from the Partai Persatuan Pembangunan as much as 6 people, while the least were from the Partai Bulan Bintang and Partai Hati Nurani Rakyat factions. People's Conscience with 1 person each.*

*The number of civil servants in the District Government of Luwu in 2020 was recorded at 5,735, with details of 3,374 male employees and 2,361 female employees.*

**Gambar** 2.1  
**Figures**

**Jumlah Anggota Dewan Perwakilan Rakyat Daerah Menurut Partai Politik dan Jenis Kelamin di Kabupaten Luwu, 2020**  
**Number of Regional House of Representatives's Members by Political Parties and Sex in Luwu Regency 2020**



Sumber/Source: Dewan Perwakilan Rakyat Daerah Kabupaten Luwu/Regional People's Representative Assembly

## 2.1 WILAYAH ADMINISTRATIF ADMINISTRATIVE AREA

**Tabel** 2.1.1 Jumlah Desa<sup>1</sup>/Kelurahan Menurut Kecamatan di Kabupaten Luwu, 2016–2020  
**Table** 2.1.1 *Number of Villages<sup>1</sup>/Kelurahan by Subdistrict in Luwu Regency, 2016–2020*

Kecamatan Subdistrict	2016	2017	2018	2019	2020
(1)	(2)	(3)	(4)	(5)	(6)
Larompong	13	13	13	13	13
Larompong Selatan	10	10	10	10	10
Suli	13	13	13	13	13
Suli Barat	8	8	8	8	8
Belopa	9	9	9	9	9
Kamanre	8	8	8	8	8
Belopa Utara	8	8	8	8	8
Bajo	12	12	12	12	12
Bajo Barat	9	9	9	9	9
Bassesangtempe	12	12	12	12	12
Latimojong	12	12	12	12	12
Bassesangtempe Utara	12	12	12	12	12
Bupon	10	10	10	10	10
Ponrang	10	10	10	10	10
Ponrang Selatan	13	13	13	13	13
Bua	15	15	15	15	15
Walenrang	9	9	9	9	9
Walenrang Timur	8	8	8	8	8
Lamasi	10	10	10	10	10
Walenrang Utara	11	11	11	11	11
Walenrang Barat	6	6	6	6	6
Lamasi Timur	9	9	9	9	9
<b>Kabupaten Luwu</b>	<b>227</b>	<b>227</b>	<b>227</b>	<b>227</b>	<b>227</b>

Catatan/Note: <sup>1</sup>Termasuk Unit Permukiman Transmigrasi (UPT)/Include Transmigration Settlement Unit

Sumber/Source: Peraturan Kepala Badan Pusat Statistik Nomor 1 Tahun 2021 Tanggal 5 Februari 2021 tentang Perubahan Atas Peraturan Kepala Badan Pusat Statistik Nomor 3 Tahun 2020 tentang Kode dan Nama Wilayah Kerja Statistik Tahun 2020/Chief Statistician Regulation Number 1/2021, February 5 2021, as a revision of Chief Statistician Regulation Number 3 of 2020 on Code and Name of Regional Level of Data Collection.

Badan Pembangunan Masyarakat Desa (BPMD) Kabupaten Luwu/Rural Development Agency of Luwu Regency

**Tabel**  
**Table** 2.1.2**Banyaknya Desa<sup>1</sup> dan Kelurahan Pantai dan Bukan Pantai Menurut Kecamatan di Kabupaten Luwu, 2020**  
**Number of Coast Villages<sup>1</sup> and Non Coast Villages by Sub District in Luwu Regency, 2020**

Kecamatan Subdistrict	Bukan Pantai Non Coast	Pantai Coast	Jumlah Total
(1)	(2)	(3)	(4)
Larompong	11	1	12
Larompong Selatan	6	3	9
Suli	9	3	12
Suli Barat	7	0	7
Belopa	3	2	5
Kamanre	3	4	7
Belopa Utara	4	2	6
Bajo	11	0	11
Bajo Barat	9	0	9
Bassesangtempe	12	0	12
Latimojong	12	0	12
Bassesangtempe Utara	12	0	12
Bupon	9	0	9
Ponrang	6	2	8
Ponrang Selatan	6	6	12
Bua	7	7	14
Walenrang	8	0	8
Walenrang Timur	7	1	8
Lamasi	9	0	9
Walenrang Utara	10	0	10
Walenrang Barat	6	0	6
Lamasi Timur	8	1	9
<b>Kabupaten Luwu</b>	<b>175</b>	<b>32</b>	<b>207</b>

Catatan/Note: <sup>1</sup>Termasuk Unit Permukiman Transmigrasi (UPT)/Include Transmigration Settlement Unit

Sumber/Source: Badan Pembangunan Masyarakat Desa (BPMD) Kabupaten Luwu/Rural Development Agency of Luwu Regency

**Tabel**  
**Table** 2.1.2**Banyaknya Desa<sup>1</sup> dan Kelurahan Pegunungan dan Bukan Pegunungan Menurut Kecamatan di Kabupaten Luwu, 2020****Number of Highland Villages<sup>1</sup> and Non Highland Villages by Sub District in Luwu Regency, 2020**

Kecamatan Subdistrict	Bukan Pegunungan Non Highland	Pegunungan Highland	Jumlah Total
(1)	(2)	(3)	(4)
Larompong	3	9	12
Larompong Selatan	7	2	9
Suli	8	4	12
Suli Barat	0	7	7
Belopa	4	1	5
Kamanre	7	0	7
Belopa Utara	6	0	6
Bajo	3	8	11
Bajo Barat	0	9	9
Bassesangtempe	0	12	12
Latimojong	0	12	12
Bassesangtempe Utara	0	12	12
Bupon	5	4	9
Ponrang	7	1	8
Ponrang Selatan	12	0	12
Bua	11	3	14
Walenrang	7	1	8
Walenrang Timur	8	0	8
Lamasi	9	0	9
Walenrang Utara	6	4	10
Walenrang Barat	6	0	6
Lamasi Timur	9	0	9
<b>Kabupaten Luwu</b>	<b>118</b>	<b>89</b>	<b>207</b>

Catatan/Note: <sup>1</sup>Termasuk Unit Permukiman Transmigrasi (UPT)/Include Transmigration Settlement Unit

Sumber/Source: Badan Pembangunan Masyarakat Desa (BPMD) Kabupaten Luwu/Rural Development Agency of Luwu Regency

## 2.2 DEWAN PERWAKILAN RAKYAT DAERAH REGIONAL HOUSE OF REPRESENTATIVE

**Tabel 2.2.1** Jumlah Anggota Dewan Perwakilan Rakyat Daerah Menurut Partai Politik dan Jenis Kelamin di Kabupaten Luwu, 2020  
*Number of Regional House of Representatives's Members by Political Parties and Sex in Luwu Regency, 2020*

Partai Politik <i>Political Parties</i>	Laki-laki <i>Male</i>	Perempuan <i>Female</i>	Jumlah <i>Total</i>
(1)	(2)	(3)	(4)
Partai Kebangkitan Bangsa	2	-	2
Partai Gerakan Indonesia Raya	3	-	3
Partai Demokrasi Indonesia Perjuangan	3	-	3
Partai Golongan Karya	3	-	3
Partai Persatuan Indonesia	4	-	4
Partai Persatuan Pembangunan	5	1	6
Partai Amanat Nasional	3	-	3
Partai Hati Nurani Rakyat	1	-	1
Partai Nasional Demokrat	3	-	3
Partai Keadilan Sejahtera	2	1	3
Partai Demokrat	3	-	3
Partai Bulan Bintang	1	-	1
<b>Kabupaten Luwu</b>	<b>33</b>	<b>2</b>	<b>35</b>

Sumber/Source: Dewan Perwakilan Rakyat Daerah Kabupaten Luwu/*Regional People's Representative Assembly*



**Tabel 2.2.2** Jumlah Anggota Dewan Perwakilan Rakyat Daerah Menurut Partai dan Kelompok Umur, 2020  
*Number of Regional House of Representatives's Members by Political Parties and Age Group in Luwu Regency, 2020*

Partai Politik <i>Political Parties</i>	≤ 30	31 – 40	41 – 50	≥ 51	Jumlah <i>Total</i>
(1)	(2)	(3)	(4)	(5)	(6)
Partai Kebangkitan Bangsa	1	-	-	1	2
Partai Gerakan Indonesia Raya	-	1	1	1	3
Partai Demokrasi Indonesia Perjuangan	-	3	-	-	3
Partai Golongan Karya	-	1	1	1	3
Partai Persatuan Indonesia	-	1	1	2	4
Partai Persatuan Pembangunan	1	1	2	2	6
Partai Amanat Nasional	-	-	2	1	3
Partai Hati Nurani Rakyat	-	-	-	1	1
Partai Nasional Demokrat	-	1	2	-	3
Partai Keadilan Sejahtera	-	-	2	1	3
Partai Demokrat	1	-	-	2	3
Partai Bulan Bintang	-	-	1	-	1
<b>Kabupaten Luwu</b>	<b>3</b>	<b>8</b>	<b>12</b>	<b>12</b>	<b>35</b>

Sumber/Source: Dewan Perwakilan Rakyat Daerah Kabupaten Luwu/*Regional People's Representative Assembly*

**Tabel**  
**Table 2.2.3****Jumlah Anggota Dewan Perwakilan Rakyat Daerah Menurut Partai dan Tingkat Pendidikan, 2020**  
**Number of Regional House of Representatives's Members by Political Parties and Education in Luwu Regency, 2020**

<b>Partai Politik</b> <b>Political Parties</b>	<b>SMA</b>	<b>DI/DII/DIII</b>	<b>S1</b>	<b>S2</b>	<b>S3</b>	<b>Jumlah</b> <b>Total</b>
(1)	(2)	(3)	(4)	(5)	(6)	(7)
Partai Kebangkitan Bangsa	1	-	1	-	-	2
Partai Gerakan Indonesia Raya	2	-	1	-	-	3
Partai Demokrasi Indonesia Perjuangan	-	-	1	2	-	3
Partai Golongan Karya	1	-	1	1	-	3
Partai Persatuan Indonesia	2	-	1	1	-	4
Partai Persatuan Pembangunan	-	-	3	3	-	6
Partai Amanat Nasional	-	-	2	1	-	3
Partai Hati Nurani Rakyat	-	-	1	-	-	1
Partai Nasional Demokrat	1	-	1	1	-	3
Partai Keadilan Sejahtera	2	-	1	-	-	3
Partai Demokrat	1	-	1	-	1	3
Partai Bulan Bintang	-	-	-	1	-	1
<b>Kabupaten Luwu</b>	<b>10</b>	<b>-</b>	<b>14</b>	<b>10</b>	<b>1</b>	<b>35</b>

Sumber/Source: Dewan Perwakilan Rakyat Daerah Kabupaten Luwu/Regional People's Representative Assembly

## 2.3 SUMBER DAYA MANUSIA HUMAN RESOURCES

**Tabel 2.3.1** Jumlah Pegawai Negeri Sipil Menurut Jabatan dan Jenis Kelamin di Kabupaten Luwu, Desember 2019 dan Desember 2020  
*Number of Civil Servants by Occupation and Sex in Luwu Regency, December 2019 dan December 2020*

Jabatan <i>Occupation</i>	2019		Jumlah <i>Total</i>
	Laki-laki <i>Male</i>	Perempuan <i>Female</i>	
(1)	(2)	(3)	(4)
<b>Fungsional Tertentu</b> <i>Specific Functional</i>	857	2 131	2 988
<b>Fungsional Umum</b> <i>Staf General Functional</i>	854	1 017	1 871
<b>Struktural/Structural</b>	518	366	884
Eselon V/5th Echelon	-	-	-
Eselon IV/4th Echelon	331	325	656
Eselon III/3rd Echelon	150	40	190
Eselon II/2nd Echelon	37	1	38
Eselon I/1st Echelon	-	-	-
<b>Jumlah/Total</b>	<b>2 229</b>	<b>3 514</b>	<b>5 743</b>

Lanjutan Tabel/*Continued Table 2.3.1*

Jabatan <i>Occupation</i>	2020		Jumlah <i>Total</i>
	Laki-laki <i>Male</i>	Perempuan <i>Female</i>	
(1)	(5)	(6)	(7)
<b>Fungsional Tertentu</b> <i>Specific Functional</i>	819	2 231	3 050
<b>Fungsional Umum</b> <i>Staf General Functional</i>	861	963	1 824
<b>Struktural/Structural</b>	489	372	861
Eselon V/5th Echelon	-	-	-
Eselon IV/4th Echelon	303	320	623
Eselon III/3rd Echelon	150	52	202
Eselon II/2nd Echelon	36	-	36
Eselon I/1st Echelon	-	-	-
<b>Jumlah/Total</b>	<b>2 169</b>	<b>3 566</b>	<b>5 735</b>

Sumber/*Source*: Badan Kepegawaian dan Pengembangan SDM Kabupaten Luwu/ *Human Resources and Development Department of Luwu Regency*

**Tabel**  
**Table** 2.3.2

**Jumlah Pegawai Negeri Sipil Menurut Tingkat Pendidikan dan Jenis Kelamin di Kabupaten Luwu, Desember 2019 dan Desember 2020**  
**Number of Civil Servants by Educational Level and Sex in Luwu Regency, December 2019 and December 2020**

Tingkat Pendidikan <i>Educational Level</i>	2019		
	Laki-laki <i>Male</i>	Perempuan <i>Female</i>	Jumlah <i>Total</i>
(1)	(2)	(3)	(4)
Sampai dengan SD <i>Up to Primary School</i>	6	0	6
SMP/Sederajat <i>General Vocational Junior High School</i>	18	1	19
SMA/Sederajat <i>General/Vocational Senior High School</i>	448	296	744
Diploma I, II/Akta I, II <i>Diploma I, II/Akta I, II</i>	43	89	132
Diploma III/Akta III/Sarjana Muda <i>Diploma III/Akta III/Bachelor</i>	76	436	512
Tingkat Sarjana/Doktor/Ph.D <i>University Graduates</i>	1 638	2 692	4 330
<b>Jumlah/Total</b>	<b>2 229</b>	<b>3 514</b>	<b>5 743</b>

Lanjutan Tabel/*Continued Table 2.3.2*

Tingkat Pendidikan <i>Educational Level</i>	2020		
	Laki-laki <i>Male</i>	Perempuan <i>Female</i>	Jumlah <i>Total</i>
(1)	(2)	(3)	(4)
Sampai dengan SD <i>Up to Primary School</i>	5	0	5
SMP/Sederajat <i>General Vocational Junior High School</i>	16	2	18
SMA/Sederajat <i>General/Vocational Senior High School</i>	396	241	637
Diploma I, II/Akta I, II <i>Diploma I, II/Akta I, II</i>	37	71	108
Diploma III/Akta III/Sarjana Muda <i>Diploma III/Akta III/Bachelor</i>	71	403	474
Tingkat Sarjana/Doktor/Ph.D <i>University Graduates</i>	2 849	1 644	4 493
<b>Jumlah/Total</b>	<b>3 374</b>	<b>2 361</b>	<b>5 735</b>

Sumber/*Source*: Badan Kepegawaian dan Pengembangan SDM Kabupaten Luwu/ *Human Resources and Development Department of Luwu Regency*

**Tabel**  
**Table** 2.3.3

**Jumlah Pegawai Negeri Sipil Menurut Tingkat Kepangkatan dan Jenis Kelamin di Kabupaten Luwu, Desember 2019 dan Desember 2020**

*Number of Civil Servants by Hierarchy and Sex in Luwu Regency, December 2019 and December 2020*

Pangkat/Golongan/Ruang <i>Hierarchy</i>	2019		
	Laki-laki <i>Male</i>	Perempuan <i>Female</i>	Jumlah <i>Total</i>
(1)	(2)	(3)	(4)
1. I/A (Juru Muda)	-	-	-
2. I/B (Juru Muda Tingkat I)	2	-	2
3. I/C (Juru)	11	-	11
4. I/D (Juru Tingkat I)	8	1	9
<b>Golongan I/Range I</b>	21	1	22
5. II/A (Pengatur Muda)	47	15	62
6. II/B (Pengatur Muda Tingkat I)	108	117	225
7. II/C (Pengatur)	153	251	404
8. II/D (Pengatur Tingkat I)	91	72	163
<b>Golongan II/Range II</b>	399	455	854
9. III/A (Penata Muda)	304	528	832
10. III/B (Penata Muda Tingkat I)	278	496	774
11. III/C (Penata)	291	573	864
12. III/D (Penata Tingkat I)	337	659	996
<b>Golongan III/Range III</b>	1 210	2 256	3 466
13. IV/A (Pembina)	275	372	647
14. IV/B (Pembina Tingkat I)	284	424	708
15. IV/C (Pembina Utama Muda)	39	6	45
16. IV/D (Pembina Utama Madya)	1	-	1
17. IV/E (Pembina Utama)	-	-	-
<b>Golongan IV/Range IV</b>	599	802	1 401
<b>Jumlah/Total</b>	<b>2 229</b>	<b>3 514</b>	<b>5 743</b>

Lanjutan Tabel/*Continued Table 2.3.3*

Pangkat/Golongan/Ruang <i>Hierarchy</i>	2020		
	Laki-laki <i>Male</i>	Perempuan <i>Female</i>	Jumlah <i>Total</i>
(1)	(5)	(6)	(7)
1. I/A (Juru Muda)	-	-	-
2. I/B (Juru Muda Tingkat I)	2	-	2
3. I/C (Juru)	11	-	11
4. I/D (Juru Tingkat I)	6	1	7
<b>Golongan I/Range I</b>	19	1	20
5. II/A (Pengatur Muda)	50	14	64
6. II/B (Pengatur Muda Tingkat I)	87	79	166
7. II/C (Pengatur)	112	101	213
8. II/D (Pengatur Tingkat I)	109	169	278
<b>Golongan II/Range II</b>	358	363	721
9. III/A (Penata Muda)	359	647	1006
10. III/B (Penata Muda Tingkat I)	238	426	664
11. III/C (Penata)	281	522	803
12. III/D (Penata Tingkat I)	314	748	1 062
<b>Golongan III/Range III</b>	1 192	2 343	3 535
13. IV/A (Pembina)	284	412	696
14. IV/B (Pembina Tingkat I)	278	441	719
15. IV/C (Pembina Utama Muda)	37	6	43
16. IV/D (Pembina Utama Madya)	1	-	1
17. IV/E (Pembina Utama)	-	-	-
<b>Golongan IV/Range IV</b>	600	859	1 459
<b>Jumlah/Total</b>	<b>2 169</b>	<b>3 566</b>	<b>5 735</b>

Sumber/*Source*: Badan Kepegawaian dan Pengembangan SDM Kabupaten Luwu/ *Human Resources and Development Department of Luwu Regency*



## 2.4 KEUANGAN PEMERINTAH GOVERNMENT FINANCE

**Tabel 2.4.1** Realisasi Pendapatan Pemerintah Kabupaten Luwu Menurut Jenis Pendapatan (ribu rupiah), 2017–2020  
*Actual Luwu Regency Government Revenues by Kind of Revenues (thousand rupiahs), 2017–2020*

Jenis Pendapatan/Kind of Revenues	2017	2018
(1)	(2)	(3)
<b>1. Pendapatan Asli Daerah (PAD)/Regional Revenue</b>	109 212 744,90	106 865 737,20
1.1 Pajak Daerah/Regional Tax	24 970 769,17	23 225 730,20
1.2 Retribusi Daerah/Regional Retribution	7 281 449,37	8 262 082,27
1.3 Hasil Perusahaan Milik Daerah dan Pengelolaan Kekayaan Daerah yang Dipisahkan/Regional-Owned Company Revenue and Separated Management of Regional Wealth	5 895 148,71	5 146 303,14
1.4 Lain-lain PAD yang Sah/Other Regional Revenue	71 065 377,67	70 231 621,61
<b>2. Dana Perimbangan/Balance Funds</b>	905 261 283,90	922 862 890,70
2.1 Bagi Hasil Pajak/Tax Sharing Revenue	13 385 177,63	10 608 342,72
2.2 Bagi Hasil Bukan Pajak/Sumber Daya Alam/Non-Tax Sharing Revenue/Natural Resources	3 846 979,46	5 364 733,09
2.3 Dana Alokasi Umum/General Allocation Fund	676 991 576,00	680 212 384,00
2.4 Dana Alokasi Khusus/Special Allocation Fund	211 037 550,80	226 677 430,90
<b>3. Lain-lain Pendapatan yang Sah/Other Revenue</b>	278 149 021,30	293 677 430,90
3.1 Pendapatan Hibah/Grant	9 647 766,03	51 717 052,40
3.2 Dana Darurat/Emergency Fund	-	-
3.3 Dana Bagi Hasil Pajak dari Provinsi dan Pemerintah Daerah Lainnya/Tax Sharing Revenue from Provincial and Other Regional Governments	43 883 977,57	42 812 904,48
3.4 Dana Penyesuaian dan Otonomi Daerah/Regional Adjustment and Autonomy Fund	218 126 530,50	192 040 061,00
3.5 Bantuan Keuangan dari Provinsi atau Pemerintah Daerah Lainnya/Financial Assistance from Provincial or Other Regional Governments	6 490 747,20	7 107 413,03
3.6 Lainnya/Others	-	0
<b>Jumlah/Total</b>	<b>1 401 835 795,05</b>	<b>1 430 271 796,07</b>

Lanjutan Tabel/*Continued Table 2.4.1*

Jenis Pendapatan/ <i>Kind of Revenues</i>	2019	2020
(1)	(4)	(5)
<b>1. Pendapatan Asli Daerah (PAD)/<i>Regional Revenue</i></b>	113 728 440,26	123 015 809,16
1.1 Pajak Daerah/ <i>Regional Tax</i>	25 548 757,38	23 594 529,58
1.2 Retribusi Daerah/ <i>Regional Retribution</i>	7 569 262,95	6 639 969,57
1.3 Hasil Perusahaan Milik Daerah dan Pengelolaan Kekayaan Daerah yang Dipisahkan/ <i>Regional-Owned Company Revenue and Separated Management of Regional Wealth</i>	5 462 261,99	5 220 161,95
1.4 Lain-lain PAD yang Sah/ <i>Other Regional Revenue</i>	75 148 157,94	87 561 148,06
<b>2. Dana Perimbangan/<i>Balance Funds</i></b>	1 043 484 276,33	941 735 488,38
2.1 Bagi Hasil Pajak/ <i>Tax Sharing Revenue</i>	7 592 463,50	12 341 107,62
2.2 Bagi Hasil Bukan Pajak/Sumber Daya Alam/ <i>Non-Tax Sharing Revenue/Natural Resources</i>	6 238 798,43	3 776 062,46
2.3 Dana Alokasi Umum/ <i>General Allocation Fund</i>	718 676 594,00	652 082 657,00
2.4 Dana Alokasi Khusus/ <i>Special Allocation Fund</i>	310 976 420,40	273 535 661,29
<b>3. Lain-lain Pendapatan yang Sah/<i>Other Revenue</i></b>	316 292 003,83	358 523 482,81
3.1 Pendapatan Hibah/ <i>Grant</i>	57 885 403,94	57 538 263,86
3.2 Dana Darurat/ <i>Emergency Fund</i>	-	-
3.3 Dana Bagi Hasil Pajak dari Provinsi dan Pemerintah Daerah Lainnya/ <i>Tax Sharing Revenue from Provincial and Other Regional Governments</i>	55 518 012,49	46 735 662,95
3.4 Dana Penyesuaian dan Otonomi Daerah/ <i>Regional Adjustment and Autonomy Fund</i>	195 242 489,00	220 436 237,00
3.5 Bantuan Keuangan dari Provinsi atau Pemerintah Daerah Lainnya/ <i>Financial Assistance from Provincial or Other Regional Governments</i>	7 646 098,40	33 813 319,00
3.6 Lainnya/ <i>Others</i>	-	-
<b>Jumlah/<i>Total</i></b>	<b>1 587 233 160,68</b>	<b>1 546 290 589,50</b>

Sumber/*Source*: Badan Pengelola Keuangan Daerah Kabupaten Luwu/*Regional Financial Management Agency of Luwu Regency*

**Tabel**  
**Table 2.4.2****Realisasi Belanja Pemerintah Kabupaten Luwu Menurut  
Jenis Belanja (ribu rupiah), 2017–2020**  
**Actual Luwu Regency Government Expenditures by Kind of  
Expenditures (thousand rupiahs), 2017–2020**

Jenis Pendapatan Kind of Revenues	2017	2018
(1)	(2)	(3)
<b>1. Belanja Tidak Langsung/Indirect Expenditures</b>	731 112 093,78	777 190 411,35
1.1 Belanja Pegawai/Personnel Expenditures	472 020 209,17	489 997 519,35
1.2 Belanja Bunga/Interest Expenditures	-	-
1.3 Belanja Subsidi/Subsidies Expenditures	-	-
1.4 Belanja Hibah/Grant Expenditures	21 977 265,30	45 452 078,42
1.5 Belanja Bantuan Sosial/Social Aid Expenditures	371 750,00	382 700,00
1.6 Belanja Bagi Hasil/Sharing Fund Expenditure	2 586 252,89	2 881 319,56
1.7 Belanja Bantuan Keuangan/Financial Aids Expenditures	233 989 947,32	238 416 524,78
1.8 Belanja Tidak Terduga/Unpredicted Expenditures	166 669,10	60 269,25
<b>2. Belanja Langsung/Direct Expenditures</b>	552 309 593,83	556 668 116,98
2.1 Belanja Pegawai/Personnel Expenditures	19 390 785,50	10 344 141,07
2.2 Belanja Barang dan Jasa/Goods and Services Expenditures	311 756 289,94	346 509 575,04
2.3 Belanja Modal/Capital Expenditure	221 162 518,39	199 814 400,87
<b>Jumlah/Total</b>	<b>1 283 421 687,61</b>	<b>1 333 858 528,33</b>

Lanjutan Tabel/*Continued Table 2.4.2*

Jenis Pendapatan <i>Kind of Revenues</i>	2019	2020
(1)	(4)	(5)
<b>1. Belanja Tidak Langsung/<i>Indirect Expenditures</i></b>	789 278 425,67	789 208 900,11
1.1 Belanja Pegawai/ <i>Personnel Expenditures</i>	507 004 060,22	500 633 305,23
1.2 Belanja Bunga/ <i>Interest Expenditures</i>	-	-
1.3 Belanja Subsidi/ <i>Subsidies Expenditures</i>	-	-
1.4 Belanja Hibah/ <i>Grant Expenditures</i>	7 818 700,00	16 662 667,25
1.5 Belanja Bantuan Sosial/ <i>Social Aid Expenditures</i>	866 500,00	988 036,00
1.6 Belanja Bagi Hasil/ <i>Sharing Fund Expenditure</i>	2 842 206,79	2 650 339,42
1.7 Belanja Bantuan Keuangan/ <i>Financial Aids Expenditures</i>	270 266 798,13	260 505 447,00
1.8 Belanja Tidak Terduga/ <i>Unpredicted Expenditures</i>	480 160,55	7 769 105,21
<b>2. Belanja Langsung/<i>Direct Expenditures</i></b>	659 791 845,94	593 686 802,60
2.1 Belanja Pegawai/ <i>Personnel Expenditures</i>	9 754 095,60	8 771 298,50
2.2 Belanja Barang dan Jasa/ <i>Goods and Services Expenditures</i>	350 098 304,39	321 392 234,33
2.3 Belanja Modal/ <i>Capital Expenditure</i>	299 939 445,95	263 523 269,77
<b>Jumlah/<i>Total</i></b>	<b>1 449 070 271,61</b>	<b>1 382 895 702,71</b>

Sumber/*Source*: Badan Pengelola Keuangan Daerah Kabupaten Luwu/*Regional Financial Management Agency of Luwu Regency*

## 2.5 ADMINISTRASI ADMINISTRATION

**Tabel** 2.5.1 **Banyaknya Perkara yang Diterima dan Diselesaikan  
Kejaksaan Negeri Luwu Menurut Jenis Perkara, 2020**  
*Number of Cases Received and Solved by Luwu State  
Prosecutor by Type of Cases, 2020*

<b>Jenis Perkara</b> <i>Type of Cases</i>	<b>Kasus Diterima</b> <i>Cases Received</i>	<b>Kasus Diselesaikan</b> <i>Solved Cases</i>
(1)	(2)	(3)
Kejahatan Terhadap Kepentingan Umum	46	40
Perkara Perkosaan/Pencabulan	25	24
Perkara Perzinahan	-	-
Perkara Pembunuhan	2	1
Kejahatan Terhadap Kemerdekaan Orang	-	-
Perkara Penganiayaan/KDRT	42	41
Perkara Mengakibatkan Mati Atau Luka	-	-
Perkara Pencurian	27	26
Perkara Pencurian Dengan Kekerasan	1	1
Perkara Pemerasan Dan Pengancaman	1	1
Perkara Penadahan	4	4
Perkara Pengrusakan/Pembakaran	1	-
Perkara Membawa Senjata Tajam/Api	2	2
Perkara Psikotropika/Narkotika	41	39
Perkara Perjudian	7	7
Perkara Penggelapan/Penipuan	-	-
Perkara Miras/Perda(APS)	-	-
Perkara Lainnya	26	26
<b>Jumlah/Total</b>	<b>225</b>	<b>212</b>

Sumber/Source: Kejaksaan Negeri Kabupaten Luwu/Luwu State Prosecutor

**Tabel**  
**Table 2.5.2****Banyaknya Perkara yang Diterima dan Diselesaikan  
Pengadilan Agama Belopa Menurut Jenis Perkara, 2020**  
**Number of Cases Received and Solved by Belopa Religious  
Court by Type of Cases, 2020**

Jenis Perkara Type of Cases	Kasus Diterima Cases Received	Kasus Diselesaikan Solved Cases
(1)	(2)	(3)
Dispensasi Kawin/Marriage Dispensation	68	74
Izin Poligami/Polygamy Permit	1	1
Isbat Nikah/Marriage Approval	102	105
Pembatalan Nikah/Marriage Annulment	-	-
Cerai Talak/Divorces	141	167
Cerai Gugat/Fasakh	438	502
Penggantian Wali/Guardian Substitute	-	-
Ahli Waris/Heirs	15	15
Perwalian/Adhal	3	3
Penguasaan Anak/Legality of Child	5	5
Hibah/Grant	3	4
Lain-Lain/Others	2	8
<b>Jumlah/Total</b>	<b>778</b>	<b>884</b>

Sumber/Source: Pengadilan Agama Kabupaten Luwu/Religious Court of Luwu Regency

**Tabel**  
**Table** 2.5.3

**Banyaknya Perkara yang Diterima dan Diselesaikan  
Pengadilan Negeri Belopa Kelas II Menurut Jenis Perkara,  
2020**

*Number of Cases Received and Solved by Belopa Civil Court  
Class II by Type of Cases, 2020*

Jenis Perkara Type of Cases	Kasus Diterima Cases Received	Kasus Diselesaikan Solved Cases
(1)	(2)	(3)
Kejahatan Terhadap Kepentingan Umum	20	16
Perkara Perkosaan/Pencabulan	3	3
Perkara Perzinahan	-	-
Perkara Pembunuhan	2	1
Kejahatan Terhadap Kemerdekaan Orang	-	-
Perkara Penganiayaan/KDRT	27	24
Perkara Mengakibatkan Mati Atau Luka	-	-
Perkara Pencurian	21	19
Perkara Pemerasan Dan Pengancaman	1	1
Perkara Penadahan	1	1
Perkara Pengrusakan/Pembakaran	-	-
Perkara Membawa Senjata Tajam/Api	3	2
Perkara Psikotropika/Narkotika	37	33
Perkara Perjudian	8	8
Perkara Penggelapan/Penipuan	6	6
Perkara Miras/Perda(APS)	-	-
Perkara Lainnya	31	27
<b>Jumlah/Total</b>	<b>160</b>	<b>141</b>

Sumber/Source: Pengadilan Negeri Belopa Kelas II/Belopa Civil Court Class II

**Tabel**  
**Table 2.5.4****Banyaknya Tindak Pidana yang Dilaporkan dan Diselesaikan POLRES Kabupaten Luwu, 2020**  
**Number of Cases Received and Solved by Police Region of Luwu Regency, 2020**

<b>Bulan</b> <b>Months</b>	<b>Kasus Diterima</b> <b>Cases Received</b>	<b>Kasus Diselesaikan</b> <b>Solved Cases</b>
(1)	(2)	(3)
Januari/January	84	29
Februari/February	57	30
Maret/March	82	29
April/April	61	44
Mei/May	58	28
Juni/June	64	26
Juli/July	19	6
Agustus/August	36	20
September/September	34	28
Oktober/October	55	21
November/November	50	21
Desember/December	59	18
<b>Jumlah/Total</b>	<b>659</b>	<b>300</b>

Sumber/Source: POLRES Kabupaten Luwu/Police Region of Luwu Regency



**Tabel**  
**Table** 2.5.5

**Jumlah Penduduk, Peristiwa Kejahatan yang Dilaporkan dan Indeks Kejahatan per 10.000 Penduduk, 2016 - 2020**  
**Population, Number of Crimes Reported and Crime Index per 10.000 Population, 2016 - 2020**

Tahun Years	Jumlah Penduduk Population	Peristiwa Kejahatan yang Dilaporkan Reported Crimes	Indeks Kejahatan Crime Index
(1)	(2)	(3)	
2016	353 277	416	11,78
2017	356 305	579	16,25
2018	359 209	546	15,20
2019	362 027	...	...
2020	365 608	659	18,00

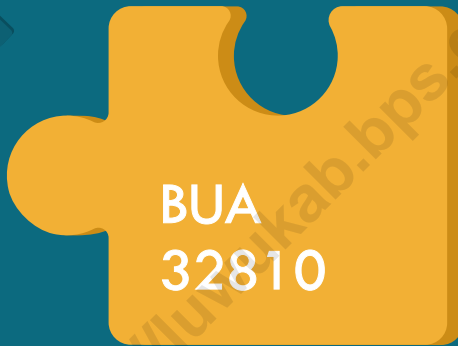
Sumber/Source: POLRES Kabupaten Luwu/Police Region of Luwu Regency



# BAB 3

# PENDUDUK DAN KETENAGAKERJAAN

KECAMATAN DENGAN JUMLAH  
PENDUDUK PALING PADAT DAN SEDIKIT





**PENJELASAN TEKNIS****TECHNICAL NOTES**

1. Sumber utama data kependudukan adalah sensus penduduk yang dilaksanakan setiap sepuluh tahun sekali. Sensus penduduk telah dilaksanakan sebanyak tujuh kali sejak Indonesia merdeka, yaitu tahun 1961, 1971, 1980, 1990, 2000, 2010, dan 2020.

Keenam sensus penduduk sebelumnya dilaksanakan dengan menggunakan metode tradisional, yaitu mencatat setiap penduduk dari rumah ke rumah. Pertama kalinya dalam sejarah sensus penduduk di Indonesia, Sensus Penduduk 2020 (SP2020) menggunakan metode kombinasi yaitu dengan memanfaatkan data Administrasi Kependudukan (Admindex) dari Direktorat Jenderal Kependudukan dan Pencatatan Sipil (Ditjen Dukcapil) Kementerian Dalam Negeri (Kemendagri) sebagai data dasar pelaksanaan SP2020. Hal ini dirancang dan dilaksanakan sebagai upaya untuk mewujudkan "SATU DATA KEPENDUDUKAN INDONESIA".

Cakupan penduduk pada SP2020 adalah seluruh penduduk yang tinggal di wilayah teritorial Indonesia, mencakup Warga Negara Indonesia (WNI) dan Warga Negara Asing (WNA) yang

1. *The main source of demographic data is population census, which is conducted every ten years. Population Census has been conducted seventh times since Indonesia's independence: 1961, 1971, 1980, 1990, 2000, 2010, and 2020.*

*The previous six population censuses were carried out using the traditional method, canvassing each person door-to-door. For the first time in the history of the population census in Indonesia, the 2020 Population Census (SP2020) used a combined method, that is utilizing Population Administration data managed by the Directorate General of Population and Civil Registration of the Ministry of Home Affairs as the basic data for the population census. This is designed and implemented as an effort to realize "ONE INDONESIAN POPULATION DATA".*

*The target for population coverage in Population Census 2020 is all residents who live in Indonesia's territory, including Indonesian citizens (WNI) and foreign citizens (WNA) who have stayed or plan to stay in Indonesian territory for at least one year. The Indonesian*

telah menetap atau berencana menetap di wilayah Indonesia selama minimal satu tahun. WNI yang dicakup juga termasuk mereka yang berada di luar negeri, yaitu Anggota Korps Diplomatik Republik Indonesia beserta keluarganya di luar negeri dan Anggota TNI/POLRI beserta keluarganya yang sedang melakukan misi perdamaian di luar negeri.

Dalam publikasi ini, data yang disajikan merupakan hasil SP2010 (Mei) dan hasil SP2020 (September)

2. **Penduduk Indonesia** adalah semua orang yang berdomisili di wilayah teritorial Indonesia, mencakup Warga Negara Indonesia (WNI) dan Warga Negara Asing (WNA) yang telah menetap selama satu tahun atau lebih atau berencana menetap di wilayah Indonesia selama minimal satu tahun. Pada sensus sebelumnya referensi waktu dalam konsep kependudukan adalah enam bulan. Perubahan ini didasari oleh UU No. 24 Tahun 2013 tentang Perubahan atas UU No. 23 Tahun 2006 tentang Administrasi Kependudukan pada Pasal 15.
3. Laju pertumbuhan penduduk adalah angka yang menunjukkan persentase penambahan penduduk dalam jangka waktu tertentu.

*citizens who are covered also include those who are abroad, namely members of the Diplomatic Corps of the Republic of Indonesia and their families abroad and members of the TNI/POLRI and their families who are carrying out Peacekeeping Missions abroad. In this publication, the data presented are the SP2010 results (May) and the SP2020 results (September).*

*2. The population of Indonesia are all people who live in Indonesia's territory, including Indonesian citizens and foreign citizens who have lived for one year or more or plan to stay in Indonesian territory for at least one year. In the previous census the time reference in the population concept was six months. This change is based on Law no. 24 of 2013 concerning Amendments to Law no. 23 of 2006 concerning Population Administration in Article 15.*

3. *The growth rate of population is the number that show percentage of population growth within a specified period.*

4. Kepadatan penduduk adalah rasio banyaknya penduduk per kilometer persegi. *4. Population density is ratio of population per square kilometer.*
5. Rasio jenis kelamin adalah perbandingan antara penduduk laki-laki dan penduduk perempuan pada suatu wilayah dan waktu tertentu. Biasanya dinyatakan dengan banyaknya penduduk laki-laki untuk 100 penduduk perempuan. *5. Sex ratio is the ratio of male population to females population in a given area and time, usually expressed as the number of males for every 100 females.*
6. Distribusi penduduk adalah pola persebaran penduduk di suatu wilayah, baik berdasarkan batas-batas geografis maupun berdasarkan batas-batas administrasi pemerintahan. *6. Population distribution is the pattern of population distribution in an area, either by geographic boundaries or by government administrative boundaries.*
7. Komposisi penduduk adalah pola persebaran penduduk menurut karakteristiknya *7. Population compotion is the pattern of population distribution by its characteristics*
8. Rumah tangga adalah seseorang atau sekelompok orang yang mendiami sebagian atau seluruh bangunan fisik/sensus dan biasanya tinggal bersama serta pengelolaan makan dari satu dapur. Yang dimaksud makan dari satu dapur adalah jika pengurusan kebutuhan sehari-harinya dikelola bersama-sama menjadi satu. *8. Household is an individual or group of people living in a physical/census building unit or part of it and usually commit on a common provision for food and other essentials of living. Common provision for food means one organising daily needs for all of household members.*
9. Anggota rumah tangga adalah semua orang yang biasanya *9. Household member are those who usually lives in a household*

bertempat tinggal di suatu rumah tangga, baik yang berada di rumah pada waktu pencacahan maupun yang sementara tidak ada.

*regardless of their location at the time of enumeration.*

10. Rata-rata anggota rumah tangga adalah angka yang menunjukkan rata-rata jumlah anggota rumah tangga per rumah tangga.
  11. Penduduk usia kerja adalah penduduk yang berumur 15 tahun ke atas.
  12. Angkatan kerja adalah penduduk usia kerja yang bekerja, punya pekerjaan namun sementara tidak bekerja, dan pengangguran.
  13. Bekerja adalah kegiatan ekonomi yang dilakukan oleh seseorang dengan maksud memperoleh atau membantu memperoleh pendapatan atau keuntungan dan lamanya bekerja paling sedikit 1 jam secara terus menerus dalam seminggu yang lalu (termasuk pekerja keluarga tanpa upah yang membantu dalam suatu usaha/ kegiatan ekonomi).
  14. Jumlah jam kerja seluruhnya adalah jumlah jam kerja yang digunakan untuk bekerja (tidak termasuk jam kerja istirahat resmi dan jam kerja yang digunakan untuk hal-hal di luar pekerjaan).
  15. Lapangan usaha adalah bidang
10. *Average household size is the average number of household members per household.*
  11. *Working age population is persons of 15 years and over.*
  12. *Labor force are persons who in the previous week were working, temporarily absent from work but having jobs, and unemployment.*
  13. *Working is economic activity conducted by a person and intended to earn income by doing work or helping to do work at least one hour continuously during the reference week (including unpaid family worker/s for any economic activity).*
  14. *Total working hours is the total hours spent by an employee to perform all jobs (excluding the time used for other activities which are not classified as work).*
  15. *Industry is field of a person's activity*



- kegiatan dari pekerjaan/tempat bekerja di mana seseorang bekerja. Klasifikasi lapangan usaha mengikuti Klasifikasi Baku Lapangan Usaha Indonesia (KBLI) dalam 1 digit.
16. Status pekerjaan adalah kedudukan seseorang dalam unit usaha/kegiatan dalam melakukan pekerjaan.
17. Berusaha sendiri tanpa dibantu orang lain adalah bekerja atau berusaha dengan menanggung risiko secara ekonomis, yaitu dengan tidak kembalinya ongkos produksi yang telah dikeluarkan dalam rangka usahanya tersebut, serta tidak menggunakan pekerja dibayar maupun pekerja tak dibayar, termasuk yang sifat pekerjaannya memerlukan teknologi atau keahlian khusus.
18. Berusaha dibantu buruh tidak tetap/buruh tidak dibayar adalah bekerja atau berusaha atas risiko sendiri, dan menggunakan buruh/pekerja tak dibayar dan atau buruh/pekerja tidak tetap.
19. Berusaha dibantu buruh tetap/buruh dibayar adalah berusaha atas risiko sendiri dan mempekerjakan paling sedikit satu orang buruh/pekerja tetap yang dibayar.
20. Buruh/karyawan/pegawai adalah seseorang yang bekerja
- or establishment. The classification of industries follows the Indonesia Standard Industrial Classification (KBLI) in one digit.*
16. *Employment status is the status of a person at his place of work or establishment where he was employed.*
17. *Own-account worker is a person who works at his own risk without assisted by paid per mount worker or unpaid worker include technical job or skill job.*
18. *Employer assisted by temporary workers/unpaid worker is a person who works at his own risk and assisted by temporary worker/unpaid worker.*
19. *Employer assisted by permanent workers/paid workers is a person who does his business at her/his own risk at least one assisted by paid permanent worker.*
20. *Employee is a person who work permanently for other people or*

pada orang lain atau instansi/kantor/ perusahaan secara tetap dengan menerima upah/gaji baik berupa uang maupun barang. Buruh yang tidak mempunyai majikan tetap, tidak digolongkan sebagai buruh/karyawan, tetapi sebagai pekerja bebas. Seseorang dianggap memiliki majikan tetap jika memiliki 1 (satu) majikan (orang/rumah tangga) yang sama dalam sebulan terakhir, khusus pada sektor bangunan batasannya tiga bulan. Apabila majikannya instansi/lembaga, boleh lebih dari satu.

*institution/office/ company and gains some money/cash or goods as wage/salary. Labor who have no permanent employer is not categorized as a laborer/ worker/ employee but casual worker. A laborers in general is considered to have a permanent employer if he has the same employer during the past month, particularly for building construction sector is 3 months. If the employer is an institution, more than 1 (one) employer is allowed.*

21. Pekerja bebas adalah seseorang yang bekerja pada orang lain/majikan/institusi yang tidak tetap (lebih dari 1 majikan dalam sebulan terakhir) di usaha pertanian baik berupa usaha rumah tangga maupun bukan usaha rumah tangga, ataupun di nonpertanian atas dasar balas jasa dengan menerima upah atau imbalan baik berupa uang maupun barang, dan baik dengan sistem pembayaran harian maupun borongan
21. *Casual employee is a person who does not work permanently for other people/employer/ institution (more than 1 employer during the last 1 month) in agricultural sector, either home industry or not home industry, or in non-agricultural sector-based on remuneration paid with money or goods, and based on daily or contact payment system.*
22. Pekerja tak dibayar adalah seseorang yang bekerja membantu usaha untuk memperoleh keuntungan tanpa mendapat upah/gaji baik berupa uang maupun barang.
22. *Unpaid worker is a person who intended to work without pay, either with money or good, in an establishment run by other members of the family, relative or neighbour.*

**ULASAN****DESCRIPTION****Kependudukan**

Penduduk Kabupaten Luwu berdasarkan hasil Sensus Penduduk 2020 sebanyak 365.608 jiwa yang terdiri atas 184.162 jiwa penduduk laki-laki dan 181.446 jiwa penduduk perempuan. Kepadatan penduduk di Kabupaten Luwu tahun 2020 mencapai 126 jiwa/km<sup>2</sup>. Kepadatan Penduduk di 22 kecamatan cukup beragam dengan kepadatan penduduk tertinggi terletak di Kecamatan Belopa Utara dengan kepadatan sebesar 602 jiwa/km<sup>2</sup> dan yang terendah di Kecamatan Latimojong sebesar 17 jiwa/km<sup>2</sup>.

**Ketenagakerjaan**

Jumlah angkatan kerja yang ada di Kabupaten Luwu sebanyak 161.069 jiwa dimana sebanyak 153.113 penduduk bekerja sedangkan sisanya yaitu sekitar 7.956 penduduk merupakan pengangguran atau dapat dikatakan bahwa 4,94 persen penduduk usia produktif merupakan pengangguran. Jika dilihat dari pendidikan tertinggi, penduduk yang menganggur paling banyak merupakan lulusan SMA dan Perguruan Tinggi, yaitu sebanyak 4.194 dan 1.972 jiwa.

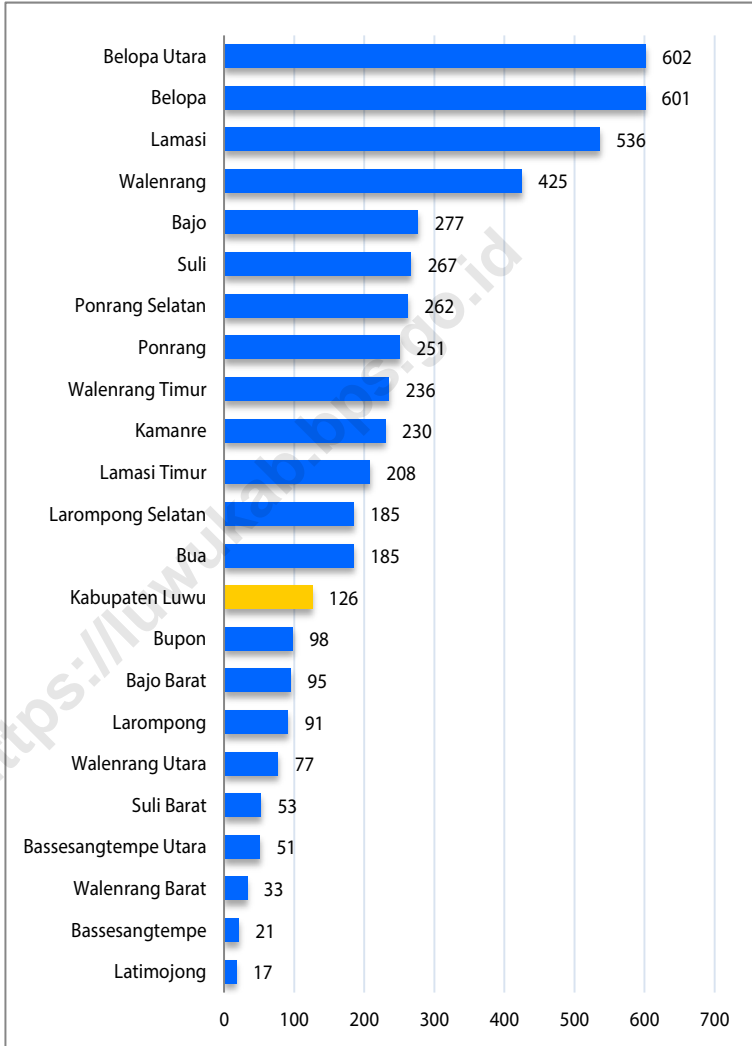
**Population**

*The population of Luwu Regency based on population census of Indonesia 2020 are 365,608 inhabitants consisting of 184,162 inhabitants of the male population and 1181,446 inhabitants of the female population. Population density in Luwu Regency in 2020 reached 126 people / km<sup>2</sup>. Population density in 22 districts is quite diverse with the highest population density being located in Belopa Utara District with a density of 602 inhabitants / km<sup>2</sup> and the lowest in Latimojong District with 17 inhabitants / km<sup>2</sup>.*

**Employment**

*The number of labor force in Luwu Regency is 161,069 people where as many as 153,113 residents work while the remaining 7,956 residents are unemployed or it can be said that 4.94 percent of the productive age population is unemployed. If viewed from the highest education level, the most unemployed population are high schools and university graduate, as many as 4,194 and 1,972 people.*

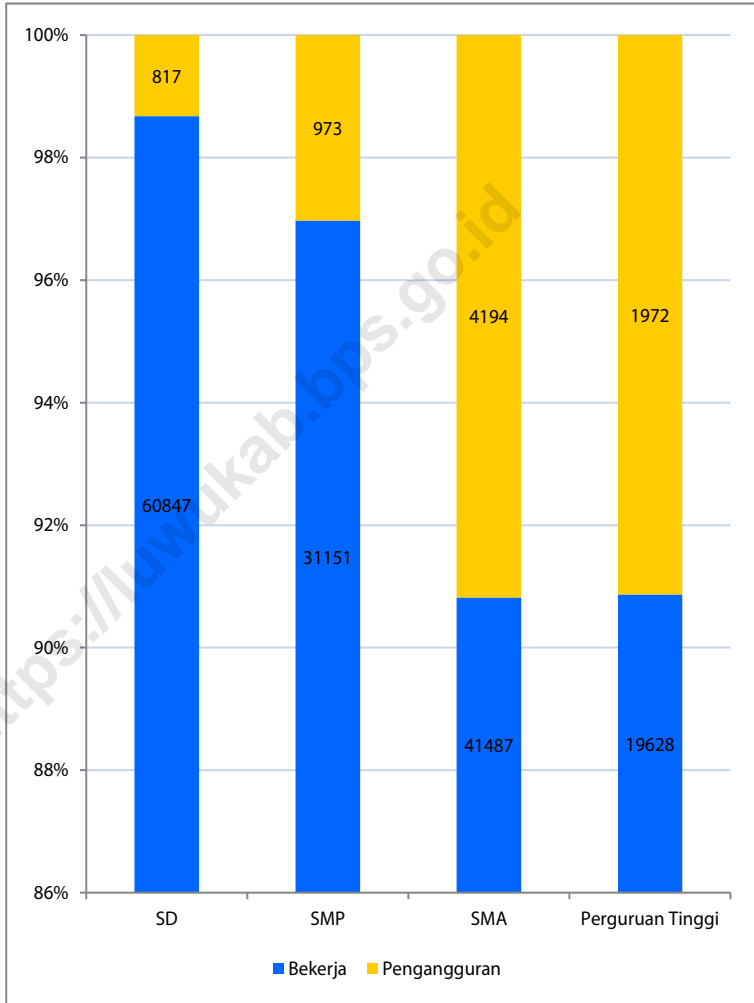
**Gambar 3.1** **Kepadatan Penduduk Menurut Kecamatan di Kabupaten Luwu, 2020**  
**Figures 3.1** **Population Density by Subdistrict in Luwu Regency, 2020**



Sumber/Source : Hasil SP2020 (September)/The result of the 2020 Population Census (September)

**Gambar** 3.2  
**Figures**

**Proporsi Bekerja Penduduk Berumur 15 Tahun ke Atas Menurut Pendidikan Tertinggi yang Ditamatkan di Kabupaten Luwu, 2020**  
**Work Proportion Population 15 Years of Age and Over by Educational Attainment in Luwu Regency, 2020**



Sumber/Source: BPS, Survei Angkatan Kerja Nasional (Sakernas) Agustus/  
BPS-Statistics Indonesia, August National Labor Force Survey

### 3.1 PENDUDUK POPULATION

**Tabel** 3.1.1 **Penduduk, Laju Pertumbuhan Penduduk per Tahun, Distribusi Persentase Penduduk, dan Kepadatan Penduduk, Penduduk Menurut Kecamatan di Kabupaten Luwu, 2020**  
*Population, Annual Population Growth Rate, Percentage Distribution of Population, and Population Density by Subdistrict in Luwu Regency, 2020*

Kecamatan Subdistrict	Penduduk Population	Laju Pertumbuhan Penduduk per Tahun 2010–2020 Annual Population Growth Rate (%) 2010–2020
(1)	(2)	(3)
Larompong	22 348	1,67
Larompong Selatan	17 777	1,15
Suli	21 272	1,37
Suli Barat	10 016	1,61
Belopa	19 277	2,58
Kamanre	11 967	0,61
Belopa Utara	18 435	2,32
Bajo	16 329	1,33
Bajo Barat	10 136	0,81
Bassesangtempe	5 778	-0,79
Latimojong	5 924	0,80
Bassesangtempe Utara	7 523	-0,40
Bupon	15 456	0,65
Ponrang	27 605	0,54
Ponrang Selatan	25 467	0,68
Bua	32 810	0,56
Walenrang	18 324	0,48
Walenrang Timur	15 762	0,30
Lamasi	22 765	1,08
Walenrang Utara	18 726	0,52
Walenrang Barat	8 356	-0,61
Lamasi Timur	13 555	1,05
<b>Kabupaten Luwu</b>	<b>365 608</b>	<b>0,92</b>

Lanjutan Tabel/Continued Table 3.1.1

Kecamatan Subdistrict	Persentase Penduduk Percentage of Total Population	Kepadatan Penduduk per km <sup>2</sup> Population Density per sq.km
(1)	(7)	(8)
Larompong	6,11%	91
Larompong Selatan	4,86%	185
Suli	5,82%	267
Suli Barat	2,74%	53
Belopa	5,27%	601
Kamanre	3,27%	230
Belopa Utara	5,04%	602
Bajo	4,47%	277
Bajo Barat	2,77%	95
Bassesangtempe	1,58%	21
Latimojong	1,62%	17
Bassesangtempe Utara	2,06%	51
Bupon	4,23%	98
Ponrang	7,55%	251
Ponrang Selatan	6,97%	262
Bua	8,97%	185
Walenrang	5,01%	425
Walenrang Timur	4,31%	236
Lamasi	6,23%	536
Walenrang Utara	5,12%	77
Walenrang Barat	2,29%	33
Lamasi Timur	3,71%	208
<b>Kabupaten Luwu</b>	<b>100,00%</b>	<b>126</b>

Catatan/Note: ....

Sumber/Source: Hasil SP2020 (September)/The result of the 2020 Population Census (September)

**Tabel 3.1.2** Jumlah Penduduk dan Rasio Jenis Kelamin Menurut Kecamatan di Kabupaten Luwu, 2020  
*Population and Sex Ratio by Subdistrict in Luwu Regency, 2020*

Kecamatan Subdistrict	Laki-Laki Male	Perempuan Female	Jumlah Total	Rasio Jenis Kelamin Population Sex Ratio
(1)	(2)	(3)	(4)	(11)
Larompong	11 399	10 949	22 348	104,11
Larompong Selatan	8 844	8 933	17 777	99,00
Suli	10 562	10 710	21 272	98,62
Suli Barat	5 220	4 796	10 016	108,84
Belopa	9 523	9 754	19 277	97,63
Kamanre	5 940	6 027	11 967	98,56
Belopa Utara	9 215	9 220	18 435	99,95
Bajo	8 124	8 205	16 329	99,01
Bajo Barat	5 102	5 034	10 136	101,35
Bassesangtempe	3 061	2 717	5 778	112,66
Latimojong	3 120	2 804	5 924	111,27
Bassesangtempe Utara	3 995	3 528	7 523	113,24
Bupon	7 853	7 603	15 456	103,29
Ponrang	13 807	13 798	27 605	100,07
Ponrang Selatan	12 751	12 716	25 467	100,28
Bua	16 363	16 447	32 810	99,49
Walenrang	9 092	9 232	18 324	98,48
Walenrang Timur	7 966	7 796	15 762	102,18
Lamasi	11 489	11 276	22 765	101,89
Walenrang Utara	9 469	9 257	18 726	102,29
Walenrang Barat	4 451	3 905	8 356	113,98
Lamasi Timur	6 816	6 739	13 555	101,14
<b>Kabupaten Luwu</b>	<b>184 162</b>	<b>181 446</b>	<b>365 608</b>	<b>101,50</b>

Catatan/Note: ....

Sumber/Source: Hasil SP2020 (September)/The result of the 2020 Population Census (September)



**Tabel 3.1.3** Jumlah Penduduk Menurut Kelompok Umur dan Jenis Kelamin di Kabupaten Luwu, 2020  
*Population by Age Ratio and Sex in Luwu Regency, 2020*

Kecamatan <i>Subdistrict</i>	Laki-Laki <i>Male</i>	Perempuan <i>Female</i>	Jumlah <i>Total</i>
(1)	(2)	(3)	(4)
0-4	15 578	14 677	30.255
5-9	15 417	14.496	29.913
10-14	18 561	17.256	35.817
15-19	18 806	17.430	36.236
20-24	17 662	17.362	35.024
25-29	15 743	14.902	30.645
30-34	13 594	13.397	26.991
35-39	13 013	12.700	25.713
40-44	12 547	12.545	25.092
45-49	11 339	11.645	22.984
50-54	9 267	9.248	18.515
55-59	7 071	7.193	14.264
60-64	5 236	5.738	10.974
65-69	4 177	4.766	8.943
70-74	2 742	3.388	6.130
75+	3 409	4.703	8.112
<b>Jumlah/Total</b>	<b>184 162</b>	<b>181 446</b>	<b>365 608</b>

Catatan/Note: ....

Sumber/Source: Hasil SP2020 (September)/The result of the 2020 Population Census (September)

### 3.2 KETENAGAKERJAAN EMPLOYMENT

**Tabel 3.2.1** Jumlah Penduduk Berumur 15 Tahun Keatas Menurut Jenis Kegiatan Selama Seminggu yang Lalu dan Jenis Kelamin di Kabupaten Luwu, 2020  
*Population Aged 15 Years and Over by Type of Activity During The Previous Week and Sex in Luwu Regency, 2020*

Kegiatan Utama <i>Main Activity</i>	Jenis Kelamin/Sex		
	Laki-Laki <i>Male</i>	Perempuan <i>Female</i>	Jumlah <i>Total</i>
(1)	(2)	(3)	(4)
<b>Angkatan Kerja</b> <i>Economically Active</i>	<b>102 694</b>	<b>58 375</b>	<b>161 069</b>
Bekerja/ <i>Working</i>	96 795	56 318	153 113
Pengangguran Terbuka <i>Unemployment</i>	5 899	2 057	7 956
<b>Bukan Angkatan Kerja</b> <i>Economically Inactive</i>	<b>25 848</b>	<b>77 043</b>	<b>102 891</b>
Sekolah/ <i>Attending School</i>	8 325	10 977	19 302
Mengurus Rumah Tangga <i>Housekeeping</i>	9 488	62 045	71 533
Lainnya/ <i>Others</i>	8 035	4 021	12 056
<b>Jumlah/Total</b>	<b>128 542</b>	<b>135 418</b>	<b>263 960</b>

Sumber/Source: BPS, Survei Angkatan Kerja Nasional (Sakernas) Agustus/BPS-Statistics Indonesia, August National Labor Force Survey

**Tabel** 3.2.2  
**Table**

**Penduduk Berumur 15 Tahun ke Atas Menurut Pendidikan Tertinggi yang Ditamatkan dan Jenis Kegiatan Selama Seminggu yang Lalu di Kabupaten Luwu, 2020**  
*Population 15 Years of Age and Over by Educational Attainment and Type of Activity During the Previous Week in Luwu Regency, 2020*

Pendidikan Tertinggi yang Ditamatkan <sup>1</sup> <i>Educational Attainment<sup>1</sup></i>	Angkatan Kerja/ <i>Economically Active</i>			Persentase Bekerja terhadap Angkatan Kerja <i>Percentage of Working to Economically Active</i>
	Bekerja <i>Working</i>	Pengangguran <sup>2</sup> <i>Unemployment<sup>2</sup></i>	Jumlah Angkatan Kerja <i>Total of Economically Active</i>	
(1)	(2)	(3)	(4)	(5)
0	60 847	817	61 664	99%
1	31 151	973	32 124	97%
2	41 487	4 194	45 681	91%
3	19 628	1 972	21 600	91%
<b>Jumlah/Total</b>	<b>153 113</b>	<b>7 956</b>	<b>161 069</b>	<b>95%</b>

Lanjutan Tabel/Continued Table 3.2.2

Pendidikan Tertinggi yang Ditamatkan <sup>1</sup> Educational Attainment <sup>1</sup>	Bukan Angkatan Kerja Not Economically Active	Jumlah Total	Persentase Angkatan Kerja terhadap Penduduk Usia Kerja Percentage of Economically Active to Working Age Population
(1)	(6)	(7)	(8)
0	39 113	100 777	61%
1	26 320	58 444	55%
2	30 387	76 068	60%
3	7 071	28 671	75%
<b>Jumlah/Total</b>	<b>102 891</b>	<b>263 960</b>	<b>61%</b>

- Catatan/Note:
- <sup>1</sup> 0. ≤ Sekolah Dasar (SD)/≤ Primary School
  1. Sekolah Menengah Pertama/Junior High School
  2. Sekolah Menengah Atas/Senior High School
  3. Perguruan Tinggi/Collage
  - <sup>2</sup> 1. Mencari pekerjaan/Looking for work
  2. Mempersiapkan usaha/Establishing a new business/firm
  3. Merasa tidak mungkin mendapat pekerjaan/Hopeless of job
  4. Sudah punya pekerjaan tetapi belum mulai bekerja/Have a job in future start

Sumber/Source: BPS, Survei Angkatan Kerja Nasional (Sakernas) Agustus/BPS-Statistics Indonesia, August National Labor Force Survey

**Tabel**  
**Table 3.2.3**

**Penduduk Berumur 15 Tahun Ke Atas yang Bekerja Selama Seminggu yang Lalu Menurut Status Pekerjaan Utama dan Jenis Kelamin di Kabupaten Luwu, 2020**  
*Population 15 Years of Age and Over who Worked During The Previous Week by Main Employment Status and Sex in Luwu Regency, 2020*

<b>Status Pekerjaan Utama</b> <i>Main Employment Status</i>	<b>Laki-Laki</b> <i>Male</i>	<b>Perempuan</b> <i>Female</i>	<b>Jumlah</b> <i>Total</i>
(1)	(2)	(3)	(4)
Berusaha sendiri <i>Own account worker</i>	23 560	10 948	34 508
Berusaha dibantu buruh tidak tetap/buruh tidak dibayar <i>Employer assisted by temporary worker/unpaid worker</i>	25 210	6 011	31 221
Berusaha dibantu buruh tetap/buruh dibayar <i>Employer assisted by permanent worker/paid worker</i>	2 842	734	3 576
Buruh/Karyawan/Pegawai/ <i>Employee</i>	21 339	14 838	36 177
Pekerja bebas <i>Casual worker</i>	4 649	1 243	5 892
Pekerja keluarga/tak dibayar <i>Family worker/unpaid worker</i>	19 195	22 544	41 739
<b>Jumlah/Total</b>	<b>96 795</b>	<b>56 318</b>	<b>153 113</b>

Sumber/Source: BPS, Survei Angkatan Kerja Nasional (Sakernas) Agustus/BPS-Statistics Indonesia, August National Labor Force Survey

**Tabel**  
**Table** 3.2.4**Penduduk Berumur 15 Tahun Ke Atas yang Bekerja Selama Seminggu yang Lalu Menurut Lapangan Pekerjaan dan Jenis Kelamin di Kabupaten Luwu, 2020**  
*Population 15 Years of Age and Over who Worked During The Previous Week by Main Industry and Sex in Luwu Regency, 2020*

<b>Lapangan Pekerjaan Main Industry</b>	<b>Laki-Laki Male</b>	<b>Perempuan Female</b>	<b>Jumlah Total</b>
(1)	(2)	(3)	(4)
Pertanian, Kehutanan, Perburuan, dan Perikanan <i>Agriculture, Forestry, Hunting, and Fishery</i>	67 610	29 480	97 090
Industri Pengolahan <i>Manufacturing Industry</i>	10 265	2 804	13 069
Jasa Kemasyarakatan, Sosial, dan Perseorangan <i>Community, Social, and Personal Service</i>	18 920	24 034	42 954
<b>Jumlah/Total</b>	<b>96 795</b>	<b>56 318</b>	<b>153 113</b>

Sumber/Source: BPS, Survei Angkatan Kerja Nasional (Sakernas) Agustus/BPS-Statistics Indonesia, August National Labor Force Survey

# BAB 4

## SOSIAL DAN KESEJAHTERAAN RAKYAT



Jumlah Fasilitas Sekolah Menurut Tingkat Pendidikan  
di Kabupaten Luwu Tahun 2020

**4** Perguruan Tinggi  
di Kabupaten Luwu







**PENJELASAN TEKNIS**

1. Tidak/belum pernah sekolah adalah mereka yang tidak pernah atau belum pernah terdaftar dan tidak pernah atau belum pernah aktif mengikuti pendidikan di suatu jenjang pendidikan formal. Termasuk juga yang tamat/belum tamat taman kanak-kanak tetapi tidak melanjutkan ke sekolah dasar.
2. Masih bersekolah adalah mereka yang terdaftar dan aktif mengikuti pendidikan formal dan nonformal (Paket A, B, atau C), baik pendidikan dasar, menengah maupun pendidikan tinggi. Bagi mahasiswa yang sedang cuti dianggap masih bersekolah.
3. Tidak bersekolah lagi adalah mereka yang pernah terdaftar dan aktif mengikuti pendidikan di suatu jenjang pendidikan formal dan nonformal (Paket A, B, atau C), tetapi pada saat pencacahan tidak lagi terdaftar dan tidak aktif mengikuti pendidikan.
4. Tamat sekolah adalah menyelesaikan pelajaran yang ditandai dengan lulus ujian akhir pada kelas atau tingkat terakhir suatu jenjang pendidikan di sekolah negeri maupun swasta dengan mendapatkan tanda tamat belajar/ijazah. Seseorang yang belum mengikuti pelajaran

**TECHNICAL NOTES**

1. *Not/never attending school is someone who has never attended or never been registered in a formal education, such as primary, secondary, and tertiary education. Those who just completed kindergarten are considered as never attended school.*
2. *Attending school is someone who is currently attending primary, secondary, or tertiary education, including package A, package B, or package C. College student who postpones his/her study is considered as attending school.*
3. *Not attending school anymore is someone who had enrolled and participated in formal and non-formal education in the past including package A, package B, or package C, but currently does not attend school.*
4. *Completed particular level of education is someone who has completed particular level of education in private or public school and accepting graduation certificate. Someone who has never attended the highest grade but passed the final exam is considered as completed particular level of*

pada kelas tertinggi tetapi telah mengikuti ujian akhir dan lulus dianggap tamat sekolah.

5. Dapat membaca dan menulis artinya dapat membaca dan menulis kata– kata/kalimat sederhana dengan suatu aksara tertentu.
6. Jalur Pendidikan di Indonesia terdiri atas pendidikan formal, pendidikan nonformal, dan pendidikan informal yang ketiganya dapat saling melengkapi dan memperkaya (Undang– Undang No. 20 Tahun 2014 tentang Sistem Pendidikan Nasional).
7. Jenjang Pendidikan Formal terdiri atas pendidikan dasar, pendidikan menengah, dan pendidikan tinggi. Jenis pendidikan yang diajarkan mencakup pendidikan umum, kejuruan, akademik, profesi, vokasi, keagamaan, dan khusus.
  - a. Pendidikan Dasar berbentuk Sekolah Dasar (SD) dan Madrasah Ibtidaiyah (MI) atau bentuk lain yang sederajat serta Sekolah Menengah Pertama (SMP) dan Madrasah Tsanawiyah (MTs), atau bentuk lain yang sederajat.
  - b. Pendidikan Menengah berbentuk Sekolah Menengah Atas (SMA), Madrasah Aliyah (MA), Sekolah Menengah Kejuruan (SMK), dan Madrasah Aliyah

*education.*

5. *Able to read and write is the ability to read and write at least a simple sentence in any letter of alphabets.*
6. *The Education System in Indonesia consists of 1) a formal education, 2) non– formal education, and 3) informal education that all three can be complementary and enriching (Law No. 20 Year 2014 about The National Education System).*
7. *The Formal Education Level consists of primary education, secondary education, and high education. The kind of education that taught consists of general education, vocational, academic, professional, religious, and specific education.*
  - a. *The Primary Education consists of Elementary School and Islamic Elementary School or other equivalent forms and Junior High School and MTs, or other equivalent forms.*
  - b. *The Secondary Education consists of the senior high school, MA, Vocational School, and Vocational Madrasah Aliyah, or other equivalent forms.*
  - c. *The High Education consists of the education level after the*

Kejuruan (MAK), atau bentuk lain yang sederajat.

c. Pendidikan Tinggi merupakan jenjang pendidikan setelah pendidikan menengah yang mencakup program pendidikan diploma, sarjana, magister, spesialis, dan doktor yang diselenggarakan oleh perguruan tinggi. Perguruan tinggi dapat berbentuk akademi, politeknik, sekolah tinggi, institut, atau universitas.

*secondary education that consists of diplomas, bachelor, master, specialist, and doctoral degrees that are held by the college. The colleges can be academy, polytechnic, high school, institute, or university.*

8. Rumah Sakit adalah tempat pemeriksaan dan perawatan kesehatan, biasanya berada di bawah pengawasan dokter/tenaga medis, yang melayani penderita yang sakit untuk berobat rawat jalan atau rawat inap.
  9. Rumah Sakit Bersalin adalah rumah sakit khusus untuk persalinan, dilengkapi pelayanan spesialis pemeriksaan kehamilan, persalinan, rawat inap dan rawat jalan ibu dan anak yang berada di bawah pengawasan dokter spesialis kandungan.
  10. Rumah Bersalin adalah sarana pelayanan kesehatan dengan izin sebagai rumah bersalin, dilengkapi pelayanan pemeriksaan kehamilan, persalinan serta pemeriksaan ibu dan anak yang berada di bawah pengawasan bidan senior.
8. *Hospital is a place for health check, usually controlled/supervised by doctors/medical personnel to serve the ill patients to get outpatient or inpatient treatment services.*
  9. *Maternity Hospital is a specialized hospital for childbirth, has specialist inspection service to pregnancy, childbirth, hospitalization and outpatient for mothers and children that is under the supervision of an obstetrician.*
  10. *Maternity House is health care facility with a license as a maternity house, equipped with prenatal care, childbirth and examination of mothers and children which is under the supervision of a senior midwife.*

11. Poliklinik adalah sarana kesehatan yang dipakai untuk pelayanan berobat jalan, biasanya berada di bawah pengawasan dokter/tenaga medis.
12. Puskesmas (Pusat Kesehatan Masyarakat) adalah unit pelaksana teknis dinas kesehatan kabupaten/ kota yang mempunyai fungsi utama sebagai penyelenggara pelayanan kesehatan tingkat pertama. Wilayah kerja puskesmas maksimal adalah satu kecamatan dan untuk dapat menjangkau wilayah kerjanya, puskesmas mempunyai jaringan pelayanan yang meliputi unit Puskesmas Pembantu (Pustu), unit Puskesmas Keliling (Puskel), dan unit bidan desa/komunitas (Peraturan Menteri Kesehatan RI No. 75 Tahun 2015 Tentang Pusat Kesehatan Masyarakat).
13. Apotek adalah suatu tempat tertentu yang digunakan untuk melakukan pekerjaan kefarmasian, dan penyaluran/ penjualan obat atau bahan farmasi dan perbekalan kesehatan lainnya kepada masyarakat yang dikelola oleh tenaga apoteker (Peraturan Menteri Kesehatan RI No. 1332 Tahun 2002 Tentang Perubahan Atas Peraturan Menteri Kesehatan RI No. 922/MENKES/PER/X/1993 Tentang Ketentuan dan Tata Cara Pemberian Izin Apotek).
11. *Polyclinic is a health facility in which to get outpatient services, usually under the control of doctor/ medical personnel.*
12. *Public Health Center is technical implementation unit of regency health department that have the primary function as a first-level health care providers. The working area standard of public health center is one district and to reach their working areas, public health centers have a service network covering subsidiary of public health center, mobile public health center units, and midwife units (Regulation of the Minister of Health of Indonesia Number 75 Year 2015 about Public Health Center).*
13. *Pharmacy is a specific place that is used for pharmaceutical jobs, and distribution/sale of drugs/ pharmaceuticals and other medical supplies to people that are administered by trained pharmacist (Regulation of the Minister of Health of Indonesia Number 1332 Year 2002 about the Changes of Regulation of the Minister of Health of Indonesia Number 922/MENKES/PER/X/1993 about Pro- vision and Procedures for Administration of Licensed Pharmacies).*

14. Imunisasi adalah memasukkan kuman atau racun penyakit tertentu yang sudah dilemahkan (vaksin) ke dalam tubuh dengan cara disuntik atau diminum (diteteskan dalam mulut) dengan maksud agar terjadi kekebalan tubuh terhadap penyakit tersebut.
14. *Immunization is putting enervated microbe of a certain disease into human body by injection or drinking (dropping into mouth) to make the body immune to that disease.*
15. BCG (Bacillus Calmette Guerin) merupakan vaksinasi untuk mencegah penyakit TBC, diberikan pada bayi baru lahir atau anak, dengan suntikan pada kulit pangkal lengan atas. Bekas suntikan kemudian akan membentuk tonjolan kecil jaringan parut pada kulit lengan atas. Suntikan BCG diberikan kepada anak sebanyak 1 kali.
15. *BCG (Bacillus Calmette Guerin) is a vaccine to prevent TBC disease, given to newborns or children, by injection at the base of the skin of the upper arm. Injection site will form little bumps of scar tissue in the skin of the upper arm. BCG injections given to children 1 times.*
16. DPT (Difteri, Pertusis, Tetanus) merupakan vaksin untuk mencegah penyakit Difteri, Pertusis, dan Tetanus yang diberikan pada bayi berumur 3 bulan ke atas, dengan suntikan pada paha, diulang 1 bulan dan 2 bulan kemudian, sehingga suntikan imunisasi DPT lengkap pada balita berjumlah 3 kali (kadang– kadang selang waktu antar suntikan bisa lebih dari 1 bulan).
16. *DPT (Diphtheria, Pertussis, Tetanus) is a vaccine to prevent the diphtheria, pertussis, and tetanus disease, given to infants aged 3 months and above, with a shot in the thigh, repeated one month and two months later, so that the complete DPT immunization shots at toddler totaling 3 times (sometimes the time interval between injections can be more than 1 month).*
17. Luas lantai adalah luas lantai yang ditempati dan digunakan untuk keperluan sehari– hari (sebatas atap).
17. *Floor area is the total area which is occupied and utilized daily.*

18. Air leding adalah sumber air yang berasal dari air yang telah melalui proses penjernihan dan penyehatan sebelum dialirkan kepada konsumen melalui instalasi berupa saluran air. Sumber air ini biasanya diusahakan oleh PAM/PDAM/BPAM. Termasuk dalam hal ini air leding yang didapat secara eceran.
19. Sumur terlindung adalah air yang berasal dari dalam tanah yang digali dan lingkaran sumur tersebut dilindungi oleh tembok paling sedikit 0,8 meter di atas tanah dan 3 meter ke bawah tanah, serta ada lantai semen sejauh 1 meter dari lingkaran sumur.
20. Bencana Alam adalah peristiwa atau serangkaian peristiwa yang mengancam dan mengganggu kehidupan/penghidupan masyarakat yang disebabkan oleh faktor alam antara lain berupa gempa bumi, tsunami, gunung meletus, banjir, kekeringan, angin topan, dan tanah longsor sehingga mengakibatkan kerugian materi maupun non-materi.
21. Untuk mengukur kemiskinan, BPS menggunakan konsep kemampuan memenuhi kebutuhan dasar (basic needs approach). Dengan pendekatan ini, kemiskinan dipandang
18. *Pipe water is a water source that comes from water that has been through a process of purification and sanitation before distribute to consumers through an instalation of water lines. This water source is usually distributed by PAM/PDAM/BPAM. This include a pipe water that sold at retail.*
19. *Protected wells is water that comes from the soil were excavated and the circumference of the well was protected by walls at least 0.8 meters above ground and 3 meters underground, and cement floor as far as 1 meter from the well circumference.*
20. *Natural Disaster is an event or series of events that threaten and disrupt the lives and livelihoods caused by natural factors such as: earthquake, tsunami, volcanic eruption, flood, flash flood, drought, typhoon/cyclone, and landslide so it can lead to result in loss of material and non- material.*
21. *To measure poverty, BPS- Statistics Indonesia has used the concept of basic needs approach. Therefore, poverty is viewed as economic inability to fulfill food and non- food basic needs which*

sebagai ketidakmampuan dari sisi ekonomi untuk memenuhi kebutuhan dasar makanan dan bukan makanan yang diukur dari sisi pengeluaran. Metode yang digunakan adalah menghitung Garis Kemiskinan (GK), yang terdiri dari dua komponen yaitu Garis Kemiskinan Makanan (GKM) dan Garis Kemiskinan Non- Makanan (GKNM). Penghitungan Garis Kemiskinan dilakukan secara terpisah untuk daerah perkotaan dan perdesaan.

*are measured by consumption/ expenditure. The method used is calculating poverty line, which consists of two components that are Food Poverty Line (FPL) and Non- Food Poverty Line (NFPL). The poverty line was calculated separately for urban and rural areas.*

22. Penduduk miskin adalah penduduk yang memiliki rata-rata pengeluaran per kapita per bulan di bawah Garis Kemiskinan.

22. *A person whose expenditure per capita per month is below the poverty line is considered to be poor.*

23. Garis Kemiskinan Makanan (GKM) merupakan nilai pengeluaran kebutuhan minimum makanan yang disetarakan dengan 2.100 kkalori per kapita per hari. Garis Kemiskinan Non- Makanan (GKNM) adalah kebutuhan minimum untuk perumahan, sandang, pendidikan, kesehatan, dan kebutuhan dasar lainnya.

23. *The Food Poverty Line refers to the daily minimum requirement of 2,100 kcal per capita per day. The Non- Food Poverty Line refers to the minimum requirement for household necessities for clothing, education, health, and other basic individual needs.*

24. Ukuran Kemiskinan  
 a. Head Count Index (HCI- P0) adalah persentase penduduk miskin yang berada di bawah Garis Kemiskinan (GK).  
 b. Indeks Kedalaman Kemiskinan (Poverty Gap Index- P1) merupakan ukuran rata-rata kesenjangan

24. *Poverty Measures*  
 a. *Head Count Index (HCI- P0) simply measures the percentage of the population that is counted as poor, often denoted by P0.*  
 b. *PovertyGapIndex- P1 measures the extent to which individuals fall below the poverty line (the poverty gaps) as a proportion of*

pengeluaran masing-masing penduduk miskin terhadap garis kemiskinan. Semakin tinggi nilai indeks, semakin jauh rata-rata pengeluaran penduduk dari garis kemiskinan.

c. Indeks Keparahan Kemiskinan (Poverty Severity Index- P2) memberikan gambaran mengenai penyebaran pengeluaran di antara penduduk miskin. Semakin tinggi nilai indeks, semakin tinggi ketimpangan pengeluaran di antara penduduk miskin.

*the poverty line. Higher value of the index shows that the gap between average expenditure of the poor and the poverty line is wider.*

*c. Poverty Severity Index- P2 describes inequality among the poor. This is simply a weighted sum of poverty gaps (as a proportion of the poverty line), where the weights are the proportionate poverty gaps themselves. Hence, by squaring the poverty gap index, the measure implicitly puts more weight on observations that fall well below the poverty line. Higher value of the index shows that inequality among the poor is higher.*



**ULASAN****DESCRIPTION****Pendidikan**

Salah satu indikator yang digunakan untuk melihat keberhasilan bidang pendidikan adalah angka melek huruf. Semakin tinggi angka melek huruf menunjukkan keberhasilan program Pendidikan, begitu pula sebaliknya. Pada tahun 2020, angka melek huruf Kabupaten Luwu sebesar 93,9%. Angka tersebut menunjukkan bahwa sekitar 93,9 persen penduduk di Kabupaten Luwu bisa membaca dan menulis.

**Kemiskinan**

Persentase penduduk miskin di Kabupaten Luwu mengalami penurunan, pada tahun 2019 sebesar 12,78 persen, pada tahun 2020 menjadi 12,65 persen. Hal tersebut menunjukkan bahwa tingkat kesejahteraan masyarakat di Kabupaten Luwu relatif meningkat.

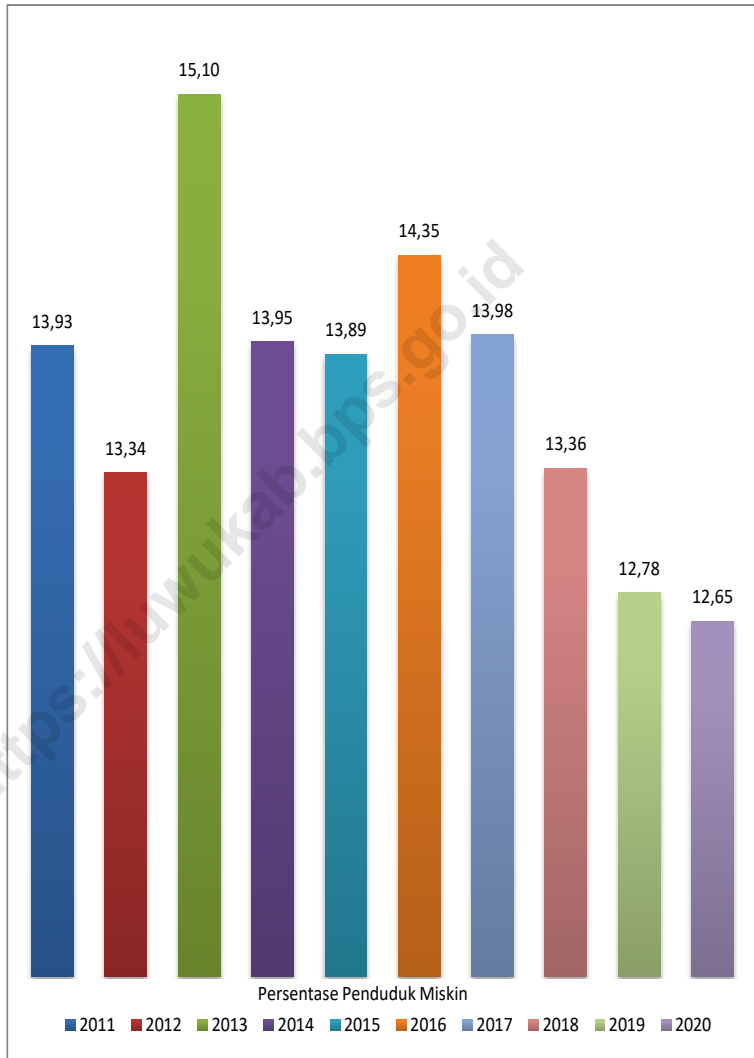
**Education**

*One indicator used to see the success of education is literacy. The higher the literacy rate indicates the success of the Education program, and vice versa. In 2020, the literacy rate of Luwu Regency was 93,9%. This figure shows that around 93,9 percent of the population in Luwu Regency can read and write.*

**Poverty**

*The percentage of poor people in Luwu Regency has decreased, in 2019 by 12,78 percent, in 2020 to 12.65 percent. This shows that the welfare of the people in Luwu Regency is relatively increased.*

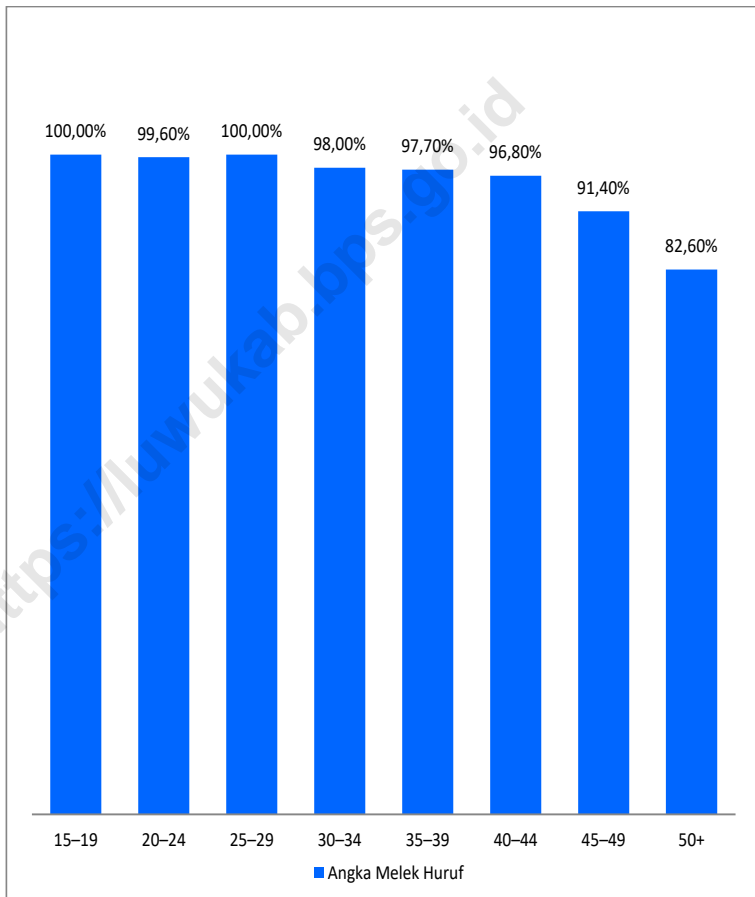
**Gambar 4.1** **Persentase Penduduk Miskin di Kabupaten Luwu (%), 2011-2020**  
**Percentage of Poor People in Luwu Regency (%), 2011-2020**



Sumber/Source : BPS, Survei Sosial Ekonomi Nasional Maret/  
BPS-Statistics Indonesia, March National Socioeconomic Survey

**Gambar 4.2**  
**Figures**

**Persentase Penduduk Berumur 15 Tahun ke Atas yang Melek Huruf Menurut Kelompok Umur di Kabupaten Luwu, 2020**  
*Percentage of Literate People Aged 15 Years and Over by Age Group in Luwu Regency, 2020*



Sumber/Source : BPS, Survei Sosial Ekonomi Nasional Maret/  
*BPS-Statistics Indonesia, March National Socioeconomic Survey*

#### 4.1 PENDIDIKAN EDUCATION

**Tabel 4.1.1** Jumlah Sekolah, Guru, dan Murid Taman Kanak-Kanak (TK) di Bawah Kementerian Pendidikan dan Kebudayaan Menurut Kecamatan di Kabupaten Luwu, 2019/2020 dan 2020/2021  
*Number of Schools, Teachers, and Pupils in Kindergarten Under The Ministry of Education and Culture by Subdistrict in Luwu Regency, 2019/2020 dan 2020/2021*

Kecamatan Subdistrict	Sekolah/Schools					
	Negeri/Public		Swasta/Private		Jumlah/Total	
	2019/2020	2020/2021	2019/2020	2020/2021	2019/2020	2020/2021
(1)	(2)	(3)	(4)	(5)	(6)	(7)
Larompong	1	-	16	15	17	15
Larompong Selatan	-	-	13	13	13	13
Suli	-	-	14	13	14	13
Suli Barat	-	-	6	6	6	6
Belopa	-	-	15	16	15	16
Kamanre	-	-	5	5	5	5
Belopa Utara	1	1	8	8	9	9
Bajo	-	-	10	9	10	9
Bajo Barat	-	-	7	7	7	7
Bassesangtempe	-	-	-	-	-	-
Latimojong	-	-	6	6	6	6
Bassesangtempe Utara	-	-	1	1	1	1
Bupon	-	-	9	9	9	9
Ponrang	-	-	20	17	20	17
Ponrang Selatan	1	1	16	15	17	16
Bua	-	-	18	16	18	16
Walenrang	-	-	8	9	8	9
Walenrang Timur	-	-	10	9	10	9
Lamasi	-	-	14	14	14	14
Walenrang Utara	-	-	14	12	14	12
Walenrang Barat	-	-	2	1	2	1
Lamasi Timur	-	-	13	13	13	13
<b>Kabupaten Luwu</b>	<b>3</b>	<b>2</b>	<b>225</b>	<b>214</b>	<b>228</b>	<b>216</b>

Lanjutan Tabel/*Continued Table* 4.1.1

Kecamatan Subdistrict	Guru <sup>1</sup> /Teachers <sup>1</sup>					
	Negeri/Public		Swasta/Private		Jumlah/Total	
	2019/2020	2020/2021	2019/2020	2020/2021	2019/2020	2020/2021
(1)	(8)	(9)	(10)	(11)	(12)	(13)
Larompong	1	-	45	44	46	44
Larompong Selatan	-	-	48	47	48	47
Suli	-	-	41	43	41	43
Suli Barat	-	-	13	19	13	19
Belopa	-	-	53	57	53	57
Kamanre	-	-	13	12	13	12
Belopa Utara	14	14	24	25	38	39
Bajo	-	-	33	29	33	29
Bajo Barat	-	-	21	20	21	20
Bassesangtempe	-	-	-	-	-	-
Latimojong	-	-	13	15	13	15
Bassesangtempe Utara	-	-	3	3	3	3
Bupon	-	-	27	26	27	26
Ponrang	-	-	54	54	54	54
Ponrang Selatan	2	2	41	44	43	46
Bua	-	-	53	53	53	53
Walenrang	-	-	26	28	26	28
Walenrang Timur	-	-	27	30	27	30
Lamasi	-	-	43	44	43	44
Walenrang Utara	-	-	36	36	36	36
Walenrang Barat	-	-	5	4	5	4
Lamasi Timur	-	-	33	33	33	33
<b>Kabupaten Luwu</b>	<b>17</b>	<b>16</b>	<b>652</b>	<b>666</b>	<b>669</b>	<b>682</b>

Lanjutan Tabel/Continued Table 4.1.1

Kecamatan Subdistrict	Murid/Students					
	Negeri/Public		Swasta/Private		Jumlah/Total	
	2019/2020	2020/2021	2019/2020	2020/2021	2019/2020	2020/2021
(1)	(14)	(15)	(16)	(17)	(18)	(19)
Larompong	18	-	507	516	525	516
Larompong Selatan	-	-	511	501	511	501
Suli	-	-	407	442	407	442
Suli Barat	-	-	159	175	159	175
Belopa	-	-	528	557	528	557
Kamanre	-	-	96	106	96	106
Belopa Utara	184	131	259	240	443	371
Bajo	-	-	362	350	362	350
Bajo Barat	-	-	251	247	251	247
Bassesangtempe	-	-	-	-	-	-
Latimojong	-	-	103	159	103	159
Bassesangtempe Utara	-	-	17	16	17	16
Bupon	-	-	273	251	273	251
Ponrang	-	-	533	606	533	606
Ponrang Selatan	26	23	365	441	391	464
Bua	-	-	606	629	606	629
Walenrang	-	-	287	316	287	316
Walenrang Timur	-	-	268	280	268	280
Lamasi	-	-	563	546	563	546
Walenrang Utara	-	-	391	462	391	462
Walenrang Barat	-	-	53	39	53	39
Lamasi Timur	-	-	351	379	351	379
<b>Kabupaten Luwu</b>	<b>228</b>	<b>154</b>	<b>6 890</b>	<b>7 258</b>	<b>7 118</b>	<b>7 412</b>

Catatan/Note: <sup>1</sup> Jumlah guru termasuk kepala sekolah dan guru/The total of teachers including headmaster and teacher

Sumber/Source: Kementerian Pendidikan dan Kebudayaan, Data Semester Ganjil/Ministry of Educations and Culture, Odd Semester Data

**Tabel**  
**Table** 4.1.2**Jumlah Sekolah, Guru, dan Murid Raudatul Athfal (RA)  
di Bawah Kementerian Agama Menurut Kecamatan di  
Kabupaten Luwu, 2019/2020 dan 2020/2021**  
**Number of Schools, Teachers, and Pupils in Raudatul Athfal  
(RA) Under The Ministry of Religious Affairs by Subdistrict in  
Luwu Regency, 2019/2020 dan 2020/2021**

Kecamatan Subdistrict	Sekolah/Schools		Guru/Teachers		Murid/Pupils	
	2019/2020	2020/2021	2019/2020	2020/2021	2019/2020	2020/2021
(1)	(2)	(3)	(4)	(5)	(6)	(7)
Larompong	2	2	6	5	8	66
Larompong Selatan	3	3	13	11	134	162
Suli	7	7	20	21	233	231
Suli Barat	2	2	7	7	55	72
Belopa	-	-	-	-	-	-
Kamanre	4	4	12	10	120	137
Belopa Utara	-	-	-	-	-	-
Bajo	1	1	6	6	104	123
Bajo Barat	1	1	3	3	57	20
Bassesangtempe	-	-	-	-	-	-
Latimojong	-	-	-	-	-	-
Bassesangtempe Utara	-	-	-	-	-	-
Bupon	9	6	26	15	156	182
Ponrang	1	1	2	4	18	-
Ponrang Selatan	5	5	19	20	198	195
Bua	-	-	-	-	-	-
Walenrang	-	-	-	-	-	-
Walenrang Timur	1	1	3	3	42	39
Lamasi	1	1	3	2	24	32
Walenrang Utara	-	-	-	-	-	-
Walenrang Barat	-	-	-	-	-	-
Lamasi Timur	-	-	-	-	-	-
<b>Kabupaten Luwu</b>	<b>37</b>	<b>34</b>	<b>120</b>	<b>107</b>	<b>1 149</b>	<b>1 259</b>

Sumber/Source: Kementerian Agama, Data Semester Ganjil/Ministry of Religious Affairs, Odd Semester Data

**Tabel**  
**Table 4.1.3**

**Jumlah Sekolah, Guru, dan Murid Sekolah Dasar (SD) di Bawah Kementerian Pendidikan dan Kebudayaan Menurut Kecamatan di Kabupaten Luwu, 2019/2020 dan 2020/2021**  
**Number of Schools, Teachers, and Pupils in Primary Schools Under The Ministry of Education and Culture by Subdistrict in Luwu Regency, 2019/2020 dan 2020/2021**

Kecamatan Subdistrict	Sekolah/Schools					
	Negeri/Public		Swasta/Private		Jumlah/Total	
	2019/2020	2020/2021	2019/2020	2020/2021	2019/2020	2020/2021
(1)	(2)	(3)	(4)	(5)	(6)	(7)
Larompong	20	20	-	-	20	20
Larompong Selatan	14	14	-	-	14	14
Suli	16	16	-	-	16	16
Suli Barat	9	9	-	-	9	9
Belopa	12	12	-	-	12	12
Kamanre	9	9	-	-	9	9
Belopa Utara	7	7	1	1	8	8
Bajo	11	11	-	-	11	11
Bajo Barat	9	9	-	-	9	9
Bassesangtempe	10	10	-	-	10	10
Latimojong	12	12	-	-	12	12
Bassesangtempe Utara	11	11	-	-	11	11
Bupon	9	9	2	2	11	11
Ponrang	14	14	2	2	16	16
Ponrang Selatan	15	15	3	2	17	17
Bua	21	21	-	-	21	21
Walenrang	12	12	-	-	12	12
Walenrang Timur	8	8	1	1	9	9
Lamasi	11	11	1	1	12	12
Walenrang Utara	14	14	1	1	15	15
Walenrang Barat	9	9	1	1	10	10
Lamasi Timur	10	10	-	-	10	10
<b>Kabupaten Luwu</b>	<b>263</b>	<b>263</b>	<b>12</b>	<b>11</b>	<b>274</b>	<b>274</b>



Lanjutan Tabel/Continued Table 4.1.3

Kecamatan Subdistrict	Guru <sup>1</sup> /Teachers <sup>1</sup>					
	Negeri/Public		Swasta/Private		Jumlah/Total	
	2019/2020	2020/2021	2019/2020	2020/2021	2019/2020	2020/2021
(1)	(8)	(9)	(10)	(11)	(12)	(13)
Larompong	185	185	-	-	185	185
Larompong Selatan	150	152	-	-	150	152
Suli	178	184	-	-	178	184
Suli Barat	85	86	-	-	85	86
Belopa	160	159	-	-	160	159
Kamanre	78	81	-	-	78	81
Belopa Utara	94	92	4	4	98	96
Bajo	133	134	-	-	133	134
Bajo Barat	92	89	-	-	92	89
Bassesangtempe	85	82	-	-	85	82
Latimojong	99	104	-	-	99	104
Bassesangtempe Utara	79	82	-	-	79	82
Bupon	90	97	18	17	108	114
Ponrang	194	206	17	8	211	214
Ponrang Selatan	170	177	19	18	189	195
Bua	242	259	-	-	242	259
Walenrang	162	156	-	-	162	156
Walenrang Timur	90	93	10	10	100	103
Lamasi	139	149	12	11	151	160
Walenrang Utara	146	154	5	8	151	162
Walenrang Barat	105	107	7	9	112	116
Lamasi Timur	109	122	-	-	109	122
<b>Kabupaten Luwu</b>	<b>2 865</b>	<b>2 950</b>	<b>92</b>	<b>85</b>	<b>2 957</b>	<b>3 035</b>

Lanjutan Tabel/Continued Table 4.1.3

Kecamatan Subdistrict	Murid/Students					
	Negeri/Public		Swasta/Private		Jumlah/Total	
	2019/2020	2020/2021	2019/2020	2020/2021	2019/2020	2020/2021
(1)	(14)	(15)	(16)	(17)	(18)	(19)
Larompong	2 131	2 115	-	-	2 131	2 115
Larompong Selatan	1 594	1 550	-	-	1 594	1 550
Suli	1 772	1 678	-	-	1 772	1 678
Suli Barat	763	746	-	-	763	746
Belopa	2 850	2 778	-	-	2 850	2 778
Kamanre	889	877	-	-	889	877
Belopa Utara	1 491	1 431	15	9	1 506	1 440
Bajo	1 720	1 697	-	-	1 720	1 697
Bajo Barat	949	928	-	-	949	928
Bassesangtempe	918	891	-	-	918	891
Latimojong	752	740	-	-	752	740
Bassesangtempe Utara	821	751	-	-	821	751
Bupon	1 006	963	151	151	1 157	1 114
Ponrang	3 189	3 144	227	214	3 416	3 358
Ponrang Selatan	2 443	2 421	121	82	2 564	2 503
Bua	3 632	3 645	-	-	3 632	3 645
Walenrang	2 109	2 018	-	-	2 109	2 018
Walenrang Timur	1 213	1 165	162	157	1 375	1 322
Lamasi	2 209	2 108	88	88	2 297	2 196
Walenrang Utara	1 991	1 929	146	147	2 137	2 076
Walenrang Barat	1 239	1 127	168	166	1 407	1 293
Lamasi Timur	1 700	1 666	-	-	1 700	1 666
<b>Kabupaten Luwu</b>	<b>37 381</b>	<b>36 368</b>	<b>1 078</b>	<b>1 014</b>	<b>38 459</b>	<b>37 382</b>

Catatan/Note: <sup>1</sup> Jumlah guru termasuk kepala sekolah dan guru/The total of teachers including headmaster and teacher

Sumber/Source: Kementerian Pendidikan dan Kebudayaan, Data Semester Ganjil/Ministry of Educations and Culture, Odd Semester Data

**Tabel**  
**Table 4.1.4**

**Jumlah Sekolah, Guru, dan Murid Madrasah Ibtidaiyah (MI) di Bawah Kementerian Agama Menurut Kecamatan Menurut Kecamatan di Kabupaten Luwu, 2019/2020 dan 2020/2021**

*Number of Schools, Teachers, and Pupils in Madrasah Ibtidaiyah (MI) Under The Ministry of Religious Affairs by Subdistrict in Luwu Regency, 2019/2020 dan 2020/2021*

Kecamatan Subdistrict	Sekolah/Schools		Guru/Teachers		Murid/Pupils	
	2019/2020	2020/2021	2019/2020	2020/2021	2019/2020	2020/2021
(1)	(2)	(3)	(4)	(5)	(6)	(7)
Larompong	3	3	25	27	258	281
Larompong Selatan	2	2	27	32	362	362
Suli	6	6	69	69	641	635
Suli Barat	5	5	44	40	378	363
Belopa	1	-	13	-	127	-
Kamanre	4	4	45	50	407	372
Belopa Utara	-	1	-	16	-	215
Bajo	1	1	2	12	126	145
Bajo Barat	3	3	33	23	245	239
Bassesangtempe	-	-	-	-	-	-
Latimojong	-	-	-	-	-	-
Bassesangtempe Utara	-	-	-	-	-	-
Bupon	5	8	69	97	618	749
Ponrang	2	2	31	19	169	165
Ponrang Selatan	6	3	52	30	564	374
Bua	1	1	5	9	93	96
Walenrang	1	1	5	11	60	58
Walenrang Timur	2	2	18	24	295	288
Lamasi	2	2	9	17	211	280
Walenrang Utara	1	1	11	11	60	62
Walenrang Barat	-	-	-	-	-	-
Lamasi Timur	-	-	-	-	-	-
<b>Kabupaten Luwu</b>	<b>45</b>	<b>45</b>	<b>458</b>	<b>487</b>	<b>4 614</b>	<b>4 684</b>

Sumber/Source: Kementerian Agama, Data Semester Ganjil/Ministry of Religious Affairs, Odd Semester Data

**Tabel**  
**Table** 4.1.5

**Jumlah Sekolah, Guru, dan Murid Sekolah Menengah Pertama (SMP) di Bawah Kementerian Pendidikan dan Kebudayaan Menurut Kecamatan di Kabupaten Luwu, 2019/2020 dan 2020/2021**

**Number of Schools, Teachers, and Pupils in Junior High Schools Under The Ministry of Education and Culture by Subdistrict in Luwu Regency, 2019/2020 dan 2020/2021**

Kecamatan Subdistrict	Sekolah/Schools					
	Negeri/Public		Swasta/Private		Jumlah/Total	
	2019/2020	2020/2021	2019/2020	2020/2021	2019/2020	2020/2021
(1)	(2)	(3)	(4)	(5)	(6)	(7)
Larompong	4	4	3	3	7	7
Larompong Selatan	5	5	-	-	5	5
Suli	2	2	-	-	2	2
Suli Barat	2	2	1	1	3	3
Belopa	2	2	2	2	4	4
Kamanre	2	2	-	-	2	2
Belopa Utara	2	2	2	2	4	4
Bajo	3	3	2	1	5	4
Bajo Barat	3	3	1	1	4	4
Bassesangtempe	3	3	-	-	3	3
Latimojong	5	5	-	-	5	5
Bassesangtempe Utara	7	7	-	-	7	7
Bupon	2	2	2	2	4	4
Ponrang	3	3	2	2	5	5
Ponrang Selatan	3	3	3	2	6	5
Bua	7	7	-	-	7	7
Walenrang	2	2	2	2	4	4
Walenrang Timur	4	4	1	1	5	5
Lamasi	3	3	2	2	5	5
Walenrang Utara	7	7	-	-	7	7
Walenrang Barat	6	6	-	-	6	6
Lamasi Timur	3	3	2	2	5	5
<b>Kabupaten Luwu</b>	<b>80</b>	<b>80</b>	<b>25</b>	<b>23</b>	<b>105</b>	<b>103</b>

Lanjutan Tabel/Continued Table 4.1.5

Kecamatan Subdistrict	Guru <sup>1</sup> /Teachers <sup>1</sup>					
	Negeri/Public		Swasta/Private		Jumlah/Total	
	2019/2020	2020/2021	2019/2020	2020/2021	2019/2020	2020/2021
(1)	(8)	(9)	(10)	(11)	(12)	(13)
Larompong	65	67	18	19	83	86
Larompong Selatan	55	58	-	-	55	58
Suli	51	57	-	-	51	57
Suli Barat	33	35	5	3	38	38
Belopa	40	39	20	24	60	63
Kamanre	54	54	-	-	54	54
Belopa Utara	63	60	20	17	83	77
Bajo	77	84	8	7	85	91
Bajo Barat	34	37	7	7	41	44
Bassesangtempe	26	32	-	-	26	32
Latimojong	52	53	-	-	52	53
Bassesangtempe Utara	61	68	-	-	61	68
Bupon	30	34	21	20	51	54
Ponrang	130	131	16	17	146	148
Ponrang Selatan	69	73	13	12	82	85
Bua	142	143	-	-	142	143
Walenrang	31	29	12	11	43	40
Walenrang Timur	71	72	15	15	86	87
Lamasi	88	93	22	20	110	113
Walenrang Utara	115	125	-	-	115	125
Walenrang Barat	52	56	-	-	52	56
Lamasi Timur	53	52	15	19	68	71
<b>Kabupaten Luwu</b>	<b>1 392</b>	<b>1 452</b>	<b>192</b>	<b>191</b>	<b>1 584</b>	<b>1 643</b>

Lanjutan Tabel/*Continued Table 4.1.5*

Kecamatan Subdistrict	Murid/Students					
	Negeri/Public		Swasta/Private		Jumlah/Total	
	2019/2020	2020/2021	2019/2020	2020/2021	2019/2020	2020/2021
(1)	(14)	(15)	(16)	(17)	(18)	(19)
Larompong	634	584	274	285	908	869
Larompong Selatan	440	381	-	-	440	381
Suli	744	626	-	-	744	626
Suli Barat	311	282	39	34	350	316
Belopa	518	478	158	172	676	650
Kamanre	723	640	-	-	723	640
Belopa Utara	766	747	58	37	824	784
Bajo	1 002	961	56	39	1 058	1 000
Bajo Barat	305	278	29	48	334	326
Bassesangtempe	229	233	-	-	229	233
Latimojong	222	204	-	-	222	204
Bassesangtempe Utara	523	509	-	-	523	509
Bupon	286	272	181	149	467	421
Ponrang	1 708	1 637	113	90	1 821	1 727
Ponrang Selatan	649	674	108	39	757	713
Bua	1 390	1 289	-	-	1 390	1 289
Walenrang	239	241	200	264	439	505
Walenrang Timur	741	715	224	220	965	935
Lamasi	1 265	1 227	211	225	1 476	1 452
Walenrang Utara	1 411	1 375	-	-	1 411	1 375
Walenrang Barat	623	618	-	-	623	618
Lamasi Timur	621	591	119	118	740	709
<b>Kabupaten Luwu</b>	<b>15 350</b>	<b>14 562</b>	<b>1 770</b>	<b>1 720</b>	<b>17 120</b>	<b>16 282</b>

Catatan/Note: <sup>1</sup> Jumlah guru termasuk kepala sekolah dan guru/*The total of teachers including headmaster and teacher*

Sumber/Source: Kementerian Pendidikan dan Kebudayaan, Data Semester Ganji/*Ministry of Educations and Culture, Odd Semester Data*

**Tabel**  
**Table 4.1.6****Jumlah Sekolah, Guru, dan Murid Madrasah Tsanawiyah (MTs) di Bawah Kementerian Agama Menurut Kecamatan di Kabupaten Luwu, 2019/2020 dan 2020/2021**  
**Number of Schools, Teachers, and Pupils in Madrasah Tsanawiyah (MTs) Under The Ministry of Religious Affairs by Subdistrict in Luwu Regency, 2019/2020 dan 2020/2021**

Kecamatan Subdistrict (1)	Sekolah/Schools		Guru/Teachers		Murid/Pupils	
	2019/2020 (2)	2020/2021 (3)	2019/2020 (4)	2020/2021 (5)	2019/2020 (6)	2020/2021 (7)
Larompong	3	3	28	33	463	327
Larompong Selatan	4	4	34	44	462	335
Suli	5	5	66	83	616	631
Suli Barat	3	3	25	28	183	172
Belopa	1	1	14	7	53	71
Kamanre	1	1	10	14	50	46
Belopa Utara	1	1	58	50	738	861
Bajo	1	1	22	20	379	422
Bajo Barat	2	2	24	30	228	212
Bassesangtempe	-	-	-	-	-	-
Latimojong	1	1	6	12	58	33
Bassesangtempe Utara	-	-	-	-	-	-
Bupon	6	7	59	65	456	357
Ponrang	3	2	27	22	239	71
Ponrang Selatan	4	4	58	59	444	436
Bua	3	3	48	48	365	344
Walenrang	-	-	-	-	-	-
Walenrang Timur	-	-	-	-	-	-
Lamasi	2	2	23	37	271	312
Walenrang Utara	1	1	34	28	375	379
Walenrang Barat	-	-	-	-	-	-
Lamasi Timur	-	-	-	-	-	-
<b>Kabupaten Luwu</b>	<b>41</b>	<b>41</b>	<b>536</b>	<b>580</b>	<b>5 380</b>	<b>5 009</b>

Sumber/Source: Kementerian Agama, Data Semester Ganjil/Ministry of Religious Affairs, Odd Semester Data

**Tabel**  
**Table 4.1.7**

**Jumlah Sekolah, Guru, dan Murid Sekolah Menengah Atas (SMA) di Bawah Kementerian Pendidikan dan Kebudayaan Menurut Kecamatan di Kabupaten Luwu, 2019/2020 dan 2020/2021**

*Number of Schools, Teachers, and Pupils in Senior High Schools Under The Ministry of Education and Culture by Subdistrict in Luwu Regency, 2019/2020 dan 2020/2021*

Kecamatan Subdistrict	Sekolah/Schools					
	Negeri/Public		Swasta/Private		Jumlah/Total	
	2019/2020	2020/2021	2019/2020	2020/2021	2019/2020	2020/2021
(1)	(2)	(3)	(4)	(5)	(6)	(7)
Larompong	1	1	-	-	1	1
Larompong Selatan	1	1	-	-	1	1
Suli	-	-	-	-	-	-
Suli Barat	1	1	-	-	1	1
Belopa	1	1	-	-	1	1
Kamanre	1	1	-	-	1	1
Belopa Utara	1	1	-	-	1	1
Bajo	2	2	-	-	2	2
Bajo Barat	1	1	-	-	1	1
Bassesangtempe	2	2	-	-	2	2
Latimojong	1	1	-	-	1	1
Bassesangtempe Utara	-	-	-	-	-	-
Bupon	-	-	2	2	2	2
Ponrang	2	2	1	1	3	3
Ponrang Selatan	-	-	1	1	1	1
Bua	1	1	-	-	1	1
Walenrang	2	2	1	1	3	3
Walenrang Timur	-	-	-	-	-	-
Lamasi	1	1	-	-	1	1
Walenrang Utara	1	1	-	-	1	1
Walenrang Barat	-	-	-	-	-	-
Lamasi Timur	-	-	1	1	1	1
<b>Kabupaten Luwu</b>	<b>19</b>	<b>19</b>	<b>6</b>	<b>6</b>	<b>25</b>	<b>25</b>



Lanjutan Tabel/Continued Table 4.1.7

Kecamatan Subdistrict	Guru <sup>1</sup> /Teachers <sup>1</sup>					
	Negeri/Public		Swasta/Private		Jumlah/Total	
	2019/2020	2020/2021	2019/2020	2020/2021	2019/2020	2020/2021
(1)	(8)	(9)	(10)	(11)	(12)	(13)
Larompong	45	48	-	-	45	48
Larompong Selatan	30	29	-	-	30	29
Suli	-	-	-	-	-	-
Suli Barat	18	18	-	-	18	18
Belopa	63	63	-	-	63	63
Kamanre	27	28	-	-	27	28
Belopa Utara	57	55	-	-	57	55
Bajo	62	63	-	-	62	63
Bajo Barat	21	21	-	-	21	21
Bassesangtempe	25	28	-	-	25	28
Latimojong	12	12	-	-	12	12
Bassesangtempe Utara	-	-	-	-	-	-
Bupon	-	-	22	21	22	21
Ponrang	80	94	8	7	88	101
Ponrang Selatan	-	-	4	7	4	7
Bua	54	55	-	-	54	55
Walenrang	81	82	9	9	90	91
Walenrang Timur	-	-	-	-	-	-
Lamasi	42	50	-	-	42	50
Walenrang Utara	31	33	-	-	31	33
Walenrang Barat	-	-	-	-	-	-
Lamasi Timur	-	-	8	10	8	10
<b>Kabupaten Luwu</b>	<b>648</b>	<b>679</b>	<b>51</b>	<b>54</b>	<b>699</b>	<b>733</b>

Lanjutan Tabel/Continued Table 4.1.7

Kecamatan Subdistrict	Murid/Students					
	Negeri/Public		Swasta/Private		Jumlah/Total	
	2019/2020	2020/2021	2019/2020	2020/2021	2019/2020	2020/2021
(1)	(14)	(15)	(16)	(17)	(18)	(19)
Larompong	788	766	-	-	788	766
Larompong Selatan	415	446	-	-	415	446
Suli	-	-	-	-	-	-
Suli Barat	175	174	-	-	175	174
Belopa	1 208	1 208	-	-	1 208	1 208
Kamanre	481	506	-	-	481	506
Belopa Utara	737	740	-	-	737	740
Bajo	1 047	1 005	-	-	1 047	1 005
Bajo Barat	346	338	-	-	346	338
Bassesangtempe	330	379	-	-	330	379
Latimojong	124	164	-	-	124	164
Bassesangtempe Utara	-	-	-	-	-	-
Bupon	-	-	693	543	693	543
Ponrang	1 764	1 683	157	79	1 921	1 762
Ponrang Selatan	-	-	75	54	75	54
Bua	900	922	-	-	900	922
Walenrang	1 437	1 394	299	350	1 736	1 744
Walenrang Timur	-	-	-	-	-	-
Lamasi	977	1 046	-	-	977	1 046
Walenrang Utara	479	421	-	-	479	421
Walenrang Barat	-	-	-	-	-	-
Lamasi Timur	-	-	249	233	249	233
<b>Kabupaten Luwu</b>	<b>11 208</b>	<b>11 192</b>	<b>1 473</b>	<b>1 259</b>	<b>12 681</b>	<b>12 451</b>

Catatan/Note: <sup>1</sup> Jumlah guru termasuk kepala sekolah dan guru/The total of teachers including headmaster and teacher

Sumber/Source: Kementerian Pendidikan dan Kebudayaan, Data Semester Ganjil/Ministry of Educations and Culture, Odd Semester Data

**Tabel**  
**Table** 4.1.8

**Jumlah Sekolah, Guru, dan Murid Sekolah Menengah Kejuruan (SMK) di Bawah Kementerian Pendidikan dan Kebudayaan Menurut Kecamatan di Kabupaten Luwu, 2019/2020 dan 2020/2021**

*Number of Schools, Teachers, and Pupils in Vocational High Schools Under The Ministry of Education and Culture by Subdistrict in Luwu Regency, 2019/2020 dan 2020/2021*

Kecamatan Subdistrict	Sekolah/Schools					
	Negeri/Public		Swasta/Private		Jumlah/Total	
	2019/2020	2020/2021	2019/2020	2020/2021	2019/2020	2020/2021
(1)	(2)	(3)	(4)	(5)	(6)	(7)
Larompong	-	-	1	1	1	1
Larompong Selatan	1	1	-	-	1	1
Suli	1	1	1	1	2	2
Suli Barat	1	1	-	-	1	1
Belopa	1	1	1	1	2	2
Kamanre	-	-	-	-	-	-
Belopa Utara	1	1	2	1	3	2
Bajo	1	1	1	1	2	2
Bajo Barat	-	-	-	-	-	-
Bassesangtempe	-	-	-	-	-	-
Latimojong	-	-	-	-	-	-
Bassesangtempe Utara	-	-	-	-	-	-
Bupon	-	-	-	-	-	-
Ponrang	1	1	1	1	2	2
Ponrang Selatan	1	1	-	-	1	1
Bua	1	1	-	-	1	1
Walenrang	2	2	-	-	2	2
Walenrang Timur	1	1	-	-	1	1
Lamasi	-	-	2	2	2	2
Walenrang Utara	1	1	2	2	3	3
Walenrang Barat	-	-	-	-	-	-
Lamasi Timur	-	-	1	1	1	1
<b>Kabupaten Luwu</b>	<b>13</b>	<b>13</b>	<b>12</b>	<b>11</b>	<b>25</b>	<b>24</b>

Lanjutan Tabel/*Continued Table 4.1.8*

Kecamatan Subdistrict	Guru <sup>1</sup> /Teachers <sup>1</sup>					
	Negeri/Public		Swasta/Private		Jumlah/Total	
	2019/2020	2020/2021	2019/2020	2020/2021	2019/2020	2020/2021
(1)	(8)	(9)	(10)	(11)	(12)	(13)
Larompong	-	-	11	14	11	14
Larompong Selatan	23	22	-	-	23	22
Suli	30	30	16	15	46	45
Suli Barat	15	16	-	-	15	16
Belopa	50	49	6	6	56	55
Kamanre	-	-	-	-	-	-
Belopa Utara	20	20	19	17	39	37
Bajo	16	21	5	5	21	26
Bajo Barat	-	-	-	-	-	-
Bassesangtempe	-	-	-	-	-	-
Latimojong	-	-	-	-	-	-
Bassesangtempe Utara	-	-	-	-	-	-
Bupon	-	-	-	-	-	-
Ponrang	9	8	13	13	22	21
Ponrang Selatan	44	49	-	-	44	49
Bua	31	31	-	-	31	31
Walenrang	107	121	-	-	107	121
Walenrang Timur	14	13	-	-	14	13
Lamasi	-	-	41	40	41	40
Walenrang Utara	13	12	12	15	25	27
Walenrang Barat	-	-	-	-	-	-
Lamasi Timur	-	-	20	19	20	19
<b>Kabupaten Luwu</b>	<b>372</b>	<b>392</b>	<b>143</b>	<b>144</b>	<b>515</b>	<b>536</b>

Lanjutan Tabel/Continued Table 4.1.8

Kecamatan Subdistrict	Murid/Students					
	Negeri/Public		Swasta/Private		Jumlah/Total	
	2019/2020	2020/2021	2019/2020	2020/2021	2019/2020	2020/2021
(1)	(14)	(15)	(16)	(17)	(18)	(19)
Larompong	-	-	47	40	47	40
Larompong Selatan	97	99	-	-	97	99
Suli	293	299	67	46	360	345
Suli Barat	65	62	-	-	65	62
Belopa	998	942	43	22	1 041	964
Kamanre	-	-	-	-	-	-
Belopa Utara	93	110	87	71	180	181
Bajo	313	334	27	16	340	350
Bajo Barat	-	-	-	-	-	-
Bassesangtempe	-	-	-	-	-	-
Latimojong	-	-	-	-	-	-
Bassesangtempe Utara	-	-	-	-	-	-
Bupon	-	-	-	-	-	-
Ponrang	96	123	236	186	332	309
Ponrang Selatan	549	570	-	-	549	570
Bua	238	234	-	-	238	234
Walenrang	1 538	1 558	-	-	1 538	1 558
Walenrang Timur	136	74	-	-	136	74
Lamasi	-	-	510	475	510	475
Walenrang Utara	190	186	180	216	370	402
Walenrang Barat	-	-	-	-	-	-
Lamasi Timur	-	-	429	447	429	447
<b>Kabupaten Luwu</b>	<b>4 606</b>	<b>4 591</b>	<b>1 626</b>	<b>1 519</b>	<b>6 232</b>	<b>6 110</b>

Catatan/Note: <sup>1</sup> Jumlah guru termasuk kepala sekolah dan guru/The total of teachers including headmaster and teacher

Sumber/Source: Kementerian Pendidikan dan Kebudayaan, Data Semester Ganji/Ministry of Educations and Culture, Odd Semester Data

**Tabel**  
**Table** 4.1.9

**Jumlah Sekolah, Guru, dan Murid Madrasah Aliyah (MA) di Bawah Kementerian Agama Menurut Kecamatan di Kabupaten Luwu, 2019/2020 dan 2020/2021**  
**Number of Schools, Teachers, and Pupils in Madrasah Aliyah (MA) Under the Ministry of Religious Affairs by Subdistrict in Luwu Regency, 2019/2020 dan 2020/2021**

Kecamatan Subdistrict	Sekolah/Schools		Guru/Teachers		Murid/Pupils	
	2019/2020	2020/2021	2019/2020	2020/2021	2019/2020	2020/2021
(1)	(2)	(3)	(4)	(5)	(6)	(7)
Larompong	1	1	19	18	190	214
Larompong Selatan	2	3	17	37	209	307
Suli	3	3	61	59	461	497
Suli Barat	2	2	18	22	149	164
Belopa	2	2	17	19	82	87
Kamanre	-	-	-	-	-	-
Belopa Utara	-	-	-	-	-	-
Bajo	1	1	14	15	146	153
Bajo Barat	-	-	-	-	-	-
Bassesangtempe	-	-	-	-	-	-
Latimojong	1	1	6	6	72	53
Bassesangtempe Utara	-	-	-	-	-	-
Bupon	3	3	25	34	198	182
Ponrang	1	1	9	13	52	54
Ponrang Selatan	2	1	25	15	189	93
Bua	-	-	-	-	-	-
Walenrang	-	-	-	-	-	-
Walenrang Timur	-	-	-	-	-	-
Lamasi	1	1	6	28	99	139
Walenrang Utara	1	1	7	11	59	36
Walenrang Barat	-	-	-	-	-	-
Lamasi Timur	-	-	-	-	-	-
<b>Kabupaten Luwu</b>	<b>20</b>	<b>20</b>	<b>224</b>	<b>277</b>	<b>1906</b>	<b>1979</b>

Sumber/Source: Kementerian Agama, Data Semester Ganjil/Ministry of Religious Affairs, Odd Semester Data

**Tabel**  
**Table** 4.1.10

**Jumlah Desa<sup>1</sup>/Kelurahan yang Memiliki Fasilitas Sekolah Menurut Kecamatan dan Tingkat Pendidikan di Kabupaten Luwu, 2018– 2020**  
***Number of Villages<sup>1</sup>/Kelurahan Having Educational Facilities by Subdistrict and Educational Level in Luwu Regency, 2018– 2020***

Kecamatan Subdistrict	SD Primary School		
	2018	2019	2020
(1)	(2)	(3)	(4)
Larompong	13	13	13
Larompong Selatan	10	10	10
Suli	13	13	13
Suli Barat	8	8	8
Belopa	9	9	9
Kamanre	7	6	6
Belopa Utara	8	8	8
Bajo	10	10	10
Bajo Barat	9	8	8
Bassesangtempe	10	9	10
Latimojong	11	10	10
Bassesangtempe Utara	11	11	11
Bupon	10	10	10
Ponrang	9	9	9
Ponrang Selatan	12	12	12
Bua	15	14	14
Walenrang	9	9	9
Walenrang Timur	8	8	8
Lamasi	9	9	9
Walenrang Utara	11	11	11
Walenrang Barat	6	6	6
Lamasi Timur	8	8	8
<b>Kabupaten Luwu</b>	<b>216</b>	<b>211</b>	<b>212</b>

Lanjutan Tabel/*Continued Table* 4.1.10

Kecamatan Subdistrict	SMP Junior High School		
	2018	2019	2020
(1)	(5)	(6)	(7)
Larompong	8	8	9
Larompong Selatan	7	7	7
Suli	7	7	7
Suli Barat	5	5	5
Belopa	4	4	4
Kamanre	2	3	3
Belopa Utara	4	4	4
Bajo	2	2	2
Bajo Barat	6	5	5
Bassesangtempe	6	3	3
Latimojong	8	6	6
Bassesangtempe Utara	6	7	7
Bupon	6	6	6
Ponrang	6	6	6
Ponrang Selatan	7	6	8
Bua	7	9	8
Walenrang	4	4	4
Walenrang Timur	5	5	5
Lamasi	4	4	4
Walenrang Utara	5	5	5
Walenrang Barat	4	4	4
Lamasi Timur	4	4	4
<b>Kabupaten Luwu</b>	<b>117</b>	<b>114</b>	<b>116</b>



Lanjutan Tabel/*Continued Table* 4.1.10

Kecamatan Subdistrict	SMA Senior High School		
	2018	2019	2020
(1)	(8)	(9)	(10)
Larompong	3	2	3
Larompong Selatan	3	3	3
Suli	3	3	3
Suli Barat	2	2	2
Belopa	4	4	4
Kamanre	1	1	1
Belopa Utara	1	1	1
Bajo	3	3	3
Bajo Barat	1	1	1
Bassesangtempe	2	1	1
Latimojong	3	2	2
Bassesangtempe Utara	1	1	1
Bupon	3	3	3
Ponrang	4	3	3
Ponrang Selatan	2	–	2
Bua	1	1	1
Walenrang	2	3	3
Walenrang Timur	–	–	–
Lamasi	2	3	3
Walenrang Utara	1	1	1
Walenrang Barat	–	–	–
Lamasi Timur	1	1	1
<b>Kabupaten Luwu</b>	<b>43</b>	<b>39</b>	<b>42</b>

Lanjutan Tabel/Continued Table 4.1.10

Kecamatan Subdistrict	SMK Vocational School		
	2018	2019	2020
(1)	(11)	(12)	(13)
Larompong	1	1	1
Larompong Selatan	1	1	1
Suli	2	2	2
Suli Barat	1	1	1
Belopa	2	1	1
Kamanre	–	–	–
Belopa Utara	3	3	2
Bajo	1	2	2
Bajo Barat	–	–	–
Bassesangtempe	–	–	–
Latimojong	–	–	–
Bassesangtempe Utara	1	1	1
Bupon	–	–	–
Ponrang	2	2	2
Ponrang Selatan	1	1	1
Bua	1	1	1
Walenrang	1	2	2
Walenrang Timur	1	1	1
Lamasi	2	–	–
Walenrang Utara	2	2	2
Walenrang Barat	–	–	–
Lamasi Timur	1	1	1
<b>Kabupaten Luwu</b>	<b>23</b>	<b>22</b>	<b>21</b>

Lanjutan Tabel/*Continued Table* 4.1.10

Kecamatan Subdistrict	Perguruan Tinggi University		
	2018	2019	2020
(1)	(14)	(15)	(16)
Larompong	–	–	–
Larompong Selatan	–	–	–
Suli	1	–	–
Suli Barat	–	–	–
Belopa	2	1	1
Kamanre	–	–	–
Belopa Utara	1	1	1
Bajo	–	–	–
Bajo Barat	–	–	–
Bassesangtempe	–	–	–
Latimojong	–	–	–
Bassesangtempe Utara	–	–	–
Bupon	–	–	–
Ponrang	–	–	–
Ponrang Selatan	–	–	–
Bua	–	–	–
Walenrang	–	–	–
Walenrang Timur	–	–	–
Lamasi	–	–	–
Walenrang Utara	–	–	–
Walenrang Barat	–	–	–
Lamasi Timur	–	1	2
<b>Kabupaten Luwu</b>	<b>4</b>	<b>3</b>	<b>4</b>

Catatan/Note: <sup>1</sup> Desa pada tabel ini termasuk Unit Permukiman Transmigrasi (UPT) yang masih dibina oleh kementerian terkait dan nagari di Provinsi Sumatera Barat/Villages in this table include Transmigration Settlement Unit which is still fostered by the relevant ministries and the nagari in the Province of Sumatera Barat

Sumber/Source: BPS, Pendataan Potensi Desa (Podes)/ BPS-Statistics Indonesia, Village Potential Data Collection

**Tabel 4.1.11** Angka Partisipasi Murni (APM) dan Angka Partisipasi Kasar (APK) Menurut Jenjang Pendidikan di Kabupaten Luwu, 2019 dan 2020  
**Net Participation Rates and Gross Participation Rates by Educational Level in Luwu Regency, 2019 and 2020**

Jenjang Pendidikan Educational Level	Angka Partisipasi Murni (APM) Net Participation Rates		Angka Partisipasi Kasar (APK) Gross Participation Rates	
	2019	2020	2019	2020
(1)	(2)	(3)	(4)	(5)
SD/MI Elementary School	98,34	98,44	104,53	102,87
SMP/MTs Junior High School	73,74	73,71	76,89	77,86
SMA/SMK/MA Senior High School	67,11	67,26	93,98	94,59

Sumber/Source: BPS, Survei Sosial Ekonomi Nasional (Susenas)/BPS-Statistics Indonesia, National Socioeconomic Survey

**Tabel**  
**Table** 4.1.12

**Persentase Penduduk Berumur 15 Tahun ke Atas yang Melek Huruf Menurut Kelompok Umur di Kabupaten Luwu, 2019 dan 2020**  
*Percentage of Literate People Aged 15 Years and Over by Age Group in Luwu Regency, 2019 and 2020*

<b>Kelompok Umur</b> <b>Age Group</b>	<b>2019</b>	<b>2020</b>
(1)	(2)	(3)
15–19	99,7%	100,0%
20–24	100,0%	99,6%
25–29	100,0%	100,0%
30–34	98,0%	98,0%
35–39	96,7%	97,7%
40–44	97,1%	96,8%
45–49	94,7%	91,4%
50+	80,3%	82,6%
<b>Jumlah/Total</b>	<b>93,6%</b>	<b>93,91%</b>
<b>15–24</b>	<b>99,83%</b>	<b>99,83%</b>
<b>25–44</b>	---	...
<b>15+</b>	<b>93,64%</b>	<b>93,91%</b>
<b>45+</b>	...	...

Sumber/Source: BPS, Survei Sosial Ekonomi Nasional (Susenas)/BPS-Statistics Indonesia, National Socioeconomic Survey

## 4.2 KESEHATAN HEALTH

**Tabel** 4.2.1 **Jumlah Desa<sup>1</sup>/Kelurahan Yang Memiliki Sarana Kesehatan Menurut Kecamatan di Kabupaten Luwu, 2018–2020**  
**Table** 4.2.1 **Number of Villages<sup>1</sup>/Kelurahan Having Health Facilities by Subdistrict in Luwu Regency, 2018–2020**

Kecamatan Subdistrict	Rumah Sakit Hospital		
	2018	2019	2020
(1)	(2)	(3)	(4)
Larompong	–	–	–
Larompong Selatan	–	–	–
Suli	–	–	–
Suli Barat	–	–	–
Belopa	1	1	1
Kamanre	–	–	–
Belopa Utara	1	1	1
Bajo	–	–	–
Bajo Barat	–	–	–
Bassesangtempe	–	–	–
Latimojong	–	–	–
Bassesangtempe Utara	–	–	–
Bupon	–	–	–
Ponrang	–	–	–
Ponrang Selatan	–	–	–
Bua	–	–	–
Walenrang	–	–	–
Walenrang Timur	–	–	–
Lamasi	–	–	–
Walenrang Utara	–	–	–
Walenrang Barat	–	–	–
Lamasi Timur	–	–	–
<b>Kabupaten Luwu</b>	<b>2</b>	<b>2</b>	<b>2</b>

Lanjutan Tabel/*Continued Table* 4.2.1

Kecamatan <i>Subdistrict</i>	Rumah Sakit Bersalin <i>Maternity Hospital</i>		
	2018	2019	2020
(1)	(5)	(6)	(7)
Larompong	–	–	–
Larompong Selatan	–	–	–
Suli	–	–	–
Suli Barat	–	–	–
Belopa	–	–	–
Kamanre	–	–	–
Belopa Utara	–	–	–
Bajo	–	–	–
Bajo Barat	–	–	–
Bassesangtempe	–	–	–
Latimojong	–	–	–
Bassesangtempe Utara	–	–	–
Bupon	–	–	–
Ponrang	–	–	–
Ponrang Selatan	–	–	–
Bua	–	–	–
Walenrang	–	–	–
Walenrang Timur	–	–	–
Lamasi	–	–	–
Walenrang Utara	–	–	–
Walenrang Barat	–	–	–
Lamasi Timur	–	–	–
<b>Kabupaten Luwu</b>	–	–	–

Lanjutan Tabel/Continued Table 4.2.1

Kecamatan Subdistrict	Poliklinik Polyclinic		
	2018	2019	2020
(1)	(8)	(9)	(10)
Larompong	–	–	1
Larompong Selatan	–	–	–
Suli	–	–	–
Suli Barat	–	–	–
Belopa	–	–	1
Kamanre	–	–	–
Belopa Utara	2	2	2
Bajo	2	1	–
Bajo Barat	2	–	–
Bassesangtempe	–	–	–
Latimojong	1	–	–
Bassesangtempe Utara	–	–	–
Bupon	1	1	1
Ponrang	1	–	–
Ponrang Selatan	1	–	–
Bua	2	–	–
Walenrang	–	1	1
Walenrang Timur	–	–	–
Lamasi	–	–	–
Walenrang Utara	–	–	–
Walenrang Barat	–	–	–
Lamasi Timur	–	1	1
<b>Kabupaten Luwu</b>	<b>12</b>	<b>6</b>	<b>7</b>



Lanjutan Tabel/*Continued Table* 4.2.1

Kecamatan <i>Subdistrict</i>	Puskesmas <i>Public Health Center</i>		
	2018	2019	2020
(1)	(11)	(12)	(13)
Larompong	1	1	1
Larompong Selatan	1	1	1
Suli	1	1	1
Suli Barat	1	1	1
Belopa	1	1	1
Kamanre	1	1	1
Belopa Utara	1	1	1
Bajo	2	1	1
Bajo Barat	2	1	1
Bassesangtempe	1	1	1
Latimojong	1	1	1
Bassesangtempe Utara	2	1	1
Bupon	2	1	1
Ponrang	1	1	1
Ponrang Selatan	1	1	1
Bua	1	1	1
Walenrang	1	1	1
Walenrang Timur	1	1	1
Lamasi	1	1	1
Walenrang Utara	1	1	1
Walenrang Barat	1	1	1
Lamasi Timur	2	1	1
<b>Kabupaten Luwu</b>	<b>27</b>	<b>22</b>	<b>22</b>

Lanjutan Tabel/Continued Table 4.2.1

Kecamatan Subdistrict	Puskesmas Pembantu Subsidiary of Public Health Center		
	2018	2019	2020
(1)	(14)	(15)	(16)
Larompong	8	8	9
Larompong Selatan	6	3	5
Suli	7	3	4
Suli Barat	5	3	6
Belopa	9	5	8
Kamanre	4	4	5
Belopa Utara	8	5	6
Bajo	6	3	3
Bajo Barat	7	4	4
Bassesangtempe	5	8	—
Latimojong	4	2	2
Bassesangtempe Utara	3	5	4
Bupon	8	8	9
Ponrang	5	2	3
Ponrang Selatan	9	6	10
Bua	9	7	7
Walenrang	5	3	4
Walenrang Timur	5	3	3
Lamasi	2	3	3
Walenrang Utara	2	3	3
Walenrang Barat	5	4	4
Lamasi Timur	8	6	8
<b>Kabupaten Luwu</b>	<b>130</b>	<b>98</b>	<b>110</b>

Lanjutan Tabel/*Continued Table 4.2.1*

Kecamatan Subdistrict	Apotek Pharmacy		
	2018	2019	2020
(1)	(17)	(18)	(19)
Larompong	1	1	1
Larompong Selatan	1	1	1
Suli	2	8	3
Suli Barat	–	8	1
Belopa	5	8	6
Kamanre	–	–	1
Belopa Utara	3	3	4
Bajo	3	10	3
Bajo Barat	–	2	–
Bassesangtempe	–	1	–
Latimojong	–	–	–
Bassesangtempe Utara	–	–	–
Bupon	2	–	–
Ponrang	3	3	3
Ponrang Selatan	1	1	–
Bua	2	3	2
Walenrang	3	2	2
Walenrang Timur	–	1	1
Lamasi	2	1	1
Walenrang Utara	1	–	–
Walenrang Barat	–	3	–
Lamasi Timur	–	8	–
<b>Kabupaten Luwu</b>	<b>29</b>	<b>64</b>	<b>29</b>

Catatan/*Note*: <sup>1</sup> Desa pada tabel ini termasuk Unit Permukiman Transmigrasi (UPT) yang masih dibina oleh kementerian terkait dan nagari di Provinsi Sumatera Barat/*Villages in this table include Transmigration Settlement Unit which is still fostered by the relevant ministries and the nagari in the Province of Sumatera Barat*

Sumber/*Source*: BPS, Pendataan Potensi Desa (Podes)/BPS-Statistics Indonesia, Village Potential Data Collecting

**Tabel 4.2.2** Jumlah Tenaga Kesehatan Menurut Kecamatan di Kabupaten Luwu, 2020  
**Number of Medical Personnel by Subdistrict in Luwu Regency, 2020**

Kecamatan Subdistrict	Dokter Doctor	Perawat Nurse	Bidan Midwife	Farmasi Pharmaceutical	Ahli Gizi Nutritionist
(1)	(2)	(3)	(4)	(5)	(6)
Larompong	2	15	4	2	2
Larompong Selatan	2	8	5	3	1
Suli	1	19	4	3	2
Suli Barat	1	7	2	2	1
Belopa	1	12	4	3	2
Kamanre	1	14	4	0	3
Belopa Utara	1	10	3	1	1
Bajo	1	13	6	3	3
Bajo Barat	0	4	6	1	1
Bassesangtempe	1	8	2	1	1
Latimojong	1	9	2	1	1
Bassesangtempe Utara	1	6	3	1	1
Bupon	1	6	7	1	1
Ponrang	1	10	11	2	1
Ponrang Selatan	1	8	5	1	2
Bua	2	26	14	1	1
Walenrang	1	8	8	2	1
Walenrang Timur	1	14	5	3	1
Lamasi	1	28	11	2	2
Walenrang Utara	2	4	7	1	1
Walenrang Barat	1	10	4	0	2
Lamasi Timur	1	14	9	1	2
<b>Kabupaten Luwu</b>	<b>25</b>	<b>253</b>	<b>126</b>	<b>35</b>	<b>33</b>

Sumber/Source: Dinas Kesehatan Kabupaten Luwu/Health Department of Luwu Regency

**Tabel**  
**Table** 4.2.3

**Jumlah Rumah Sakit Umum, Rumah Sakit Khusus, Rumah Sakit/Rumah Bersalin, Puskesmas, Klinik/Balai Kesehatan, Posyandu, dan Polindes Menurut Kecamatan di Kabupaten Luwu, 2020**

*Number of General Hospital, Special Hospital, Maternity Hospital and Public Health Center, Medical Clinic, Integrated Service Post, Village Maternity Cottage by Subdistrict in Luwu Regency, 2020*

Kecamatan Subdistrict	Rumah Sakit Umum General Hospital	Rumah Sakit Khusus Special Hospital	Rumah Sakit Bersalin Maternity Hospital	Puskesmas Public Health Center
(1)	(2)	(3)	(4)	(5)
Larompong	–	–	–	1
Larompong Selatan	–	–	–	1
Suli	–	–	–	1
Suli Barat	–	–	–	1
Belopa	1	–	–	1
Kamanre	–	–	–	1
Belopa Utara	1	–	–	1
Bajo	–	–	–	1
Bajo Barat	–	–	–	1
Bassesangtempe	–	–	–	1
Latimojong	–	–	–	1
Bassesangtempe Utara	–	–	–	1
Bupon	–	–	–	1
Ponrang	–	–	–	1
Ponrang Selatan	–	–	–	1
Bua	–	–	–	1
Walenrang	–	–	–	1
Walenrang Timur	–	–	–	1
Lamasi	–	–	–	1
Walenrang Utara	–	–	–	1
Walenrang Barat	–	–	–	1
Lamasi Timur	–	–	–	1
<b>Kabupaten Luwu</b>	<b>2</b>	<b>–</b>	<b>–</b>	<b>1</b>

Lanjutan Tabel/Continued Table 4.2.3

Kecamatan Subdistrict	Klinik/Balai Kesehatan Medical Clinic	Posyandu Integrated Service Post	Pondok Bersalin Desa (Polindes) Village Maternity Cottage
(1)	(6)	(7)	(8)
Larompong	1	19	...
Larompong Selatan	–	27	...
Suli	–	20	...
Suli Barat	–	16	...
Belopa	1	13	...
Kamanre	–	21	...
Belopa Utara	3	10	...
Bajo	–	15	...
Bajo Barat	–	19	...
Bassesangtempe	–	16	...
Latimojong	–	14	...
Bassesangtempe Utara	–	17	...
Bupon	–	21	...
Ponrang	1	23	...
Ponrang Selatan	–	23	...
Bua	–	33	...
Walenrang	1	26	...
Walenrang Timur	–	17	...
Lamasi	–	27	...
Walenrang Utara	–	16	...
Walenrang Barat	–	17	...
Lamasi Timur	–	18	...
<b>Kabupaten Luwu</b>	<b>7</b>	<b>428</b>	<b>...</b>

Sumber/Source: Dinas Kesehatan Kabupaten Luwu/Health Department of Luwu Regency

### 4.3 AGAMA DAN SOSIAL LAINNYA RELIGION AND OTHER SOCIAL AFFAIRS

**Tabel 4.3.1** Jumlah Penduduk Menurut Kecamatan dan Agama yang Dianut di Kabupaten Luwu, 2020  
*Population by Subdistrict and Religion in Luwu Regency, 2020*

Kecamatan Subdistrict	Islam	Protestan Protestant	Katolik Catholic	Hindu	Budha Buddha	Lainnya Others
(1)	(2)	(3)	(4)	(5)	(6)	(7)
Larompong	21 295	21	1	-	-	3
Larompong Selatan	17 820	212	9	-	-	-
Suli	21 112	122	81	-	-	-
Suli Barat	10 443	-	1	-	-	-
Belopa	17 673	45	15	1	-	1
Kamanre	12 427	104	20	-	-	1
Belopa Utara	17 898	83	24	-	-	-
Bajo	15 917	149	57	-	-	-
Bajo Barat	10 297	104	0	1	-	1
Bassesangtempe	5 664	419	8	-	-	-
Latimojong	5 629	479	37	-	-	-
Bassesangtempe Utara	3 658	4 263	36	-	-	-
Bupon	14 489	574	53	1	-	-
Ponrang	21 324	5 851	732	-	-	-
Ponrang Selatan	25 287	2 568	240	-	-	1
Bua	29 849	1 329	233	26	6	5
Walenrang	14 057	4 713	430	14	-	-
Walenrang Timur	11 496	6 615	261	1	-	3
Lamasi	17 104	5 069	493	-	-	-
Walenrang Utara	19 673	1 125	253	1	-	-
Walenrang Barat	3 913	6 062	790	-	-	-
Lamasi Timur	6 354	7 699	379	-	-	-
<b>Kabupaten Luwu</b>	<b>302 084</b>	<b>47 585</b>	<b>4 152</b>	<b>45</b>	<b>6</b>	<b>12</b>

Sumber/Source: Kementerian Agama Kabupaten Luwu/Ministry of Religious Affairs of Luwu Regency

**Tabel 4.3.2** Jumlah Tempat Peribadatan Menurut Kecamatan di Kabupaten Luwu, 2020  
**Number of Places of Worship by Subdistrict in Luwu Regency, 2020**

Kecamatan Subdistrict	Masjid Mosque	Mushola <sup>1</sup> Pray Room	Gereja Protestan Protestant Church	Gereja Katholik Catholic Church	Pura Temple	Vihara
(1)	(2)	(3)	(4)	(5)	(6)	(7)
Larompong	47	...	1	-	-	-
Larompong Selatan	54	...	2	-	-	-
Suli	51	...	1	-	-	-
Suli Barat	46	...	0	-	-	-
Belopa	41	...	0	-	-	-
Kamanre	30	...	0	-	-	-
Belopa Utara	47	...	1	-	-	-
Bajo	59	...	0	1	-	-
Bajo Barat	26	...	3	-	-	-
Bassesangtempe	23	...	21	-	-	-
Latimojong	30	...	3	-	-	-
Bassesangtempe Utara	13	...	4	-	-	-
Bupon	48	...	2	-	-	-
Ponrang	43	...	12	-	-	-
Ponrang Selatan	44	...	4	-	-	-
Bua	54	...	4	-	-	-
Walenrang	29	...	16	-	-	-
Walenrang Timur	27	...	11	-	-	-
Lamasi	50	...	29	-	-	-
Walenrang Utara	54	...	2	-	-	-
Walenrang Barat	20	...	28	-	-	-
Lamasi Timur	21	...	27	-	-	-
<b>Kabupaten Luwu</b>	<b>810</b>	<b>...</b>	<b>170</b>	<b>1</b>	<b>-</b>	<b>-</b>

Catatan/Note: Data mushola/langgar tidak tersedia

Sumber/Source: Kementerian Agama Kabupaten Luwu/Ministry of Religious Affairs of Luwu Regency



**Tabel**  
**Table** 4.3.3**Jumlah Desa<sup>1</sup>/Kelurahan yang Mengalami Bencana Alam<sup>2</sup>  
Menurut Kecamatan di Kabupaten Luwu, 2015–2019**  
**Number of Villages<sup>1</sup>/Kelurahan that Had Natural Disaster<sup>2</sup> by  
Subdistrict in Luwu Regency, 2015–2019**

Kecamatan Subdistrict	Banjir/Flood		
	2015	2019	2020
(1)	(2)	(3)	(4)
Larompong	10	9	10
Larompong Selatan	7	3	6
Suli	6	6	9
Suli Barat	6	7	7
Belopa	1	–	–
Kamanre	2	1	2
Belopa Utara	–	–	1
Bajo	–	1	–
Bajo Barat	7	–	–
Bassesangtempe	–	–	–
Latimojong	3	1	1
Bassesangtempe Utara	–	–	–
Bupon	3	1	–
Ponrang	6	7	4
Ponrang Selatan	6	5	2
Bua	3	1	2
Walenrang	3	1	–
Walenrang Timur	3	4	6
Lamasi	–	–	–
Walenrang Utara	3	3	–
Walenrang Barat	1	–	1
Lamasi Timur	8	8	–
<b>Kabupaten Luwu</b>	<b>78</b>	<b>58</b>	<b>51</b>

Lanjutan Tabel/Continued Table 4.3.3

Kecamatan Subdistrict	Gempa Bumi/Earthquake		
	2015	2019	2020
(1)	(5)	(6)	(7)
Larompong	–	–	11
Larompong Selatan	–	–	–
Suli	–	–	3
Suli Barat	–	–	2
Belopa	–	8	8
Kamanre	–	1	–
Belopa Utara	–	–	–
Bajo	–	–	6
Bajo Barat	–	–	–
Bassesangtempe	–	–	–
Latimojong	–	–	–
Bassesangtempe Utara	–	1	–
Bupon	–	–	–
Ponrang	–	–	–
Ponrang Selatan	–	–	–
Bua	–	–	–
Walenrang	–	–	–
Walenrang Timur	–	–	–
Lamasi	–	–	–
Walenrang Utara	–	–	–
Walenrang Barat	–	–	–
Lamasi Timur	–	–	–
<b>Kabupaten Luwu</b>	<b>–</b>	<b>10</b>	<b>30</b>

Lanjutan Tabel/*Continued Table 4.3.3*

Kecamatan <i>Subdistrict</i>	Tanah Longsor/ <i>Landslide</i>		
	2015	2019	2020
(1)	(8)	(9)	(10)
Larompong	3	5	4
Larompong Selatan	1	–	–
Suli	–	–	–
Suli Barat	3	4	4
Belopa	–	–	–
Kamanre	–	–	2
Belopa Utara	–	–	–
Bajo	2	1	–
Bajo Barat	5	–	–
Bassesangtempe	3	3	6
Latimojong	12	7	10
Bassesangtempe Utara	1	2	–
Bupon	5	1	–
Ponrang	–	1	1
Ponrang Selatan	1	2	–
Bua	–	–	1
Walenrang	–	–	–
Walenrang Timur	–	–	–
Lamasi	–	–	–
Walenrang Utara	2	3	–
Walenrang Barat	3	2	2
Lamasi Timur	–	–	–
<b>Kabupaten Luwu</b>	<b>41</b>	<b>31</b>	<b>30</b>

Catatan/*Note*: <sup>1</sup> Desa pada tabel ini termasuk Unit Permukiman Transmigrasi (UPT) yang masih dibina oleh kementerian terkait dan nagari di Provinsi Sumatera Barat/*Villages in this table are included in Transmigration Settlement Unit which is still fostered by the relevant ministries and the nagari in the Province of Sumatera Barat*

<sup>2</sup> Terjadi dalam tiga tahun terakhir sampai dengan saat pencacahan/*Occured during the last three years by the time of enumeration*

Sumber/*Source*: BPS, Pendataan Potensi Desa (Podes)/*BPS-Statistics Indonesia, Village Potential Data Collecting*

**Tabel 4.3.4** Jumlah Peristiwa Nikah Menurut Kecamatan di Kabupaten Luwu, 2018 - 2020  
**Table** Number of Marriage by Subdistrict in Luwu Regency, 2018 - 2020

Kecamatan Subdistrict	2018	2019	2020
(1)	(2)	(3)	(4)
Larompong	223	168	177
Larompong Selatan	159	127	152
Suli	68	186	198
Suli Barat	222	57	62
Belopa	138	112	128
Kamanre	112	120	102
Belopa Utara	147	110	128
Bajo	124	98	151
Bajo Barat	76	77	92
Bassesangtempe	69	57	87
Latimojong	49	37	44
Bassesangtempe Utara	23	36	42
Bupon	144	131	150
Ponrang	189	169	203
Ponrang Selatan	82	99	228
Bua	237	240	286
Walenrang	123	133	142
Walenrang Timur	117	109	106
Lamasi	144	156	148
Walenrang Utara	152	151	164
Walenrang Barat	36	37	32
Lamasi Timur	53	41	33
<b>Kabupaten Luwu</b>	<b>2 464</b>	<b>2 283</b>	<b>2 678</b>

Sumber/Source: Kementerian Agama Kabupaten Luwu/Ministry of Religious Affairs of Luwu Regency

**Tabel**  
**Table** 4.3.5**Jumlah jemaah Haji Menurut Kecamatan dan Jenis Kelamin  
di Kabupaten Luwu, 2020**  
*Number of Moslem Pilgrim by Subdistrict and Sex in Luwu  
Regency, 2020*

Kecamatan Subdistrict	Laki-Laki Male	Perempuan Female	Jumlah Total
(1)	(2)	(3)	(4)
Larompong	-	-	-
Larompong Selatan	-	-	-
Suli	-	-	-
Suli Barat	-	-	-
Belopa	-	-	-
Kamanre	-	-	-
Belopa Utara	-	-	-
Bajo	-	-	-
Bajo Barat	-	-	-
Bassesangtempe	-	-	-
Latimojong	-	-	-
Bassesangtempe Utara	-	-	-
Bupon	-	-	-
Ponrang	-	-	-
Ponrang Selatan	-	-	-
Bua	-	-	-
Walenrang	-	-	-
Walenrang Timur	-	-	-
Lamasi	-	-	-
Walenrang Utara	-	-	-
Walenrang Barat	-	-	-
Lamasi Timur	-	-	-
<b>Kabupaten Luwu</b>	-	-	-

Catatan/Note : Tidak ada pemberangkatan haji/umroh pada tahun 2020 karena adanya pandemi covid-19

Sumber/Source: Kementerian Agama Kabupaten Luwu/Ministry of Religious Affairs of Luwu Regency

**Tabel 4.3.6** Jumlah Penduduk Lanjut Usia/Jompo/Terlantar Menurut Kecamatan, 2018 - 2020  
**Number of Old Age/Decrepit/Careless People by Sub District 2018 - 2020**

Kecamatan Subdistrict	2018	2019	2020
(1)	(2)	(3)	(4)
Larompong	-	-	-
Larompong Selatan	-	-	1
Suli	-	-	3
Suli Barat	-	-	36
Belopa	-	-	2
Kamanre	-	-	2
Belopa Utara	-	-	1
Bajo	-	-	-
Bajo Barat	-	-	-
Bassesangtempe	-	-	-
Latimojong	-	-	2
Bassesangtempe Utara	-	-	-
Bupon	-	-	-
Ponrang	-	-	-
Ponrang Selatan	-	-	-
Bua	-	-	-
Walenrang	-	-	1
Walenrang Timur	-	-	26
Lamasi	-	-	2
Walenrang Utara	-	-	-
Walenrang Barat	-	-	-
Lamasi Timur	-	-	2
<b>Kabupaten Luwu</b>	<b>-</b>	<b>-</b>	<b>78</b>

Sumber/Source: Dinas Sosial Kabupaten Luwu/Department of Social Affairs of Luwu Regency

#### 4.4 KEMISKINAN POVERTY

**Tabel 4.4.1** Garis Kemiskinan, Jumlah, dan Persentase Penduduk Miskin di Kabupaten Luwu, 2011–2020  
*Poverty Line, Number, and Percentage of Poor People in Luwu Regency, 2011–2020*

Tahun Year	Garis Kemiskinan (rupiah/kapita/bulan) Poverty Line (rupiah/capita/month)	Jumlah Penduduk Miskin (ribu) Number of Poor People (thousand)	Persentase Penduduk Miskin Percentage of Poor People
(1)	(2)	(3)	(4)
2011	207 841	46,90	13,93
2012	218 051	45,50	13,34
2013	229 799	52,00	15,10
2014	239 157	48,42	13,95
2015	252 549	48,65	13,89
2016	271 804	50,70	14,35
2017	281 195	49,81	13,98
2018	305 722	47,99	13,36
2019	318 911	46,18	12,78
2020	347 539	46,04	12,65

Sumber/Source: BPS, Survei Sosial Ekonomi Nasional Maret/BPS-Statistics Indonesia, March National Socioeconomic Survey

**Tabel** 4.4.2 **Indeks Kedalaman Kemiskinan dan Indeks Keparahan Kemiskinan di Kabupaten Luwu, 2011–2020**  
**Table** *Poverty Gap Index and Poverty Severity Index in Luwu Regency, 2011–2020*

Tahun Year	Indeks Kedalaman Kemiskinan Poverty Gap Index	Indeks Keparahan Kemiskinan Poverty Severity Index
(1)	(2)	(3)
2011	1,86	0,42
2012	1,97	0,47
2013	2,25	0,52
2014	2,08	0,50
2015	2,54	0,69
2016	2,32	0,61
2017	2,96	0,92
2018	2,35	0,55
2019	2,71	0,72
2020	2,12	0,49

Sumber/Source: BPS, Survei Sosial Ekonomi Nasional Maret/BPS-Statistics Indonesia, March National Socioeconomic Survey



# BAB 5

## PERTANIAN, KEHUTANAN, PETERNAKAN DAN PERIKANAN

**2926**

kwintal  
Cabai Merah



**997**

kwintal  
Petai/Sawi



**2699**

kwintal Terung



**7**

Produksi Tanaman  
Sayuran Terbesar  
di Kabupaten Luwu

**1531**

kwintal  
Kacang Panjang



**1370**

kwintal  
Semangka



**2299**

kwintal Tomat



**2510**

kwintal  
Bawang Merah





**PENJELASAN TEKNIS**

1. **Tanaman sayuran dan buah-buahan semusim** adalah tanaman sumber vitamin, garam mineral dan lain-lain yang dikonsumsi dari bagian tanaman yang berupa daun, bunga, buah, dan umbinya, yang berumur kurang dari satu tahun.
2. **Tanaman buah-buahan dan sayuran tahunan** adalah tanaman sumber vitamin, garam mineral, dan lain-lain yang dikonsumsi dari bagian tanaman yang berupa buah dan merupakan tanaman tahunan.
3. **Tanaman biofarmaka** adalah tanaman yang bermanfaat untuk obat-obatan, kosmetik, dan kesehatan yang dikonsumsi atau digunakan dari bagian-bagian tanaman seperti daun, batang, buah, umbi ataupun akar.
4. **Tanaman hias** adalah tanaman yang mempunyai nilai keindahan baik bentuk, warna daun, tajuk maupun bunganya, sering digunakan untuk penghias pekarangan dan lain sebagainya.
5. **Produksi hortikultura** adalah hasil menurut bentuk produk dari setiap tanaman sayuran, buah-buahan, biofarmaka dan tanaman hias yang diambil berdasarkan luas yang dipanen/tanaman

**TECHNICAL NOTES**

1. **Seasonal vegetable and fruit plants** are plants which are the sources of vitamin, mineral salt, etc, consumed from the part of the plant in the form of leaf, flower, fruit, and root with the age of less than one year.
2. **Annual fruit and vegetable plants** which are the sources of vitamin, contained mineral salt, etc, consumed from the part of plant in the form of fruit and more than one year of age.
3. **Medicinal plants** are plants which are useful for medicine. It is consumed from part of the plant such as leaf, flower, fruit, tuber, and root.
4. **Ornamental plants** are plants which have a beauty value, either in shape, colour of leaf or crown of flower, and they are often used as a yard decorator.
5. **Horticulture production** is the standard production quantity form of vegetable, fruit, medicinal and ornamental plant based on harvested area/the number of production plants reported

yang menghasilkan pada bulan/  
triwulan laporan.

*monthly/quarterly.*

**6. Bentuk produksi perkebunan** adalah; karet kering (karet), daun kering (teh dan tembakau), biji kering (kopi dan coklat), kulit kering (kayu manis dan kina), serat kering (rami), bunga kering (cengkeh), refined sugar (tebu dari perkebunan besar), gula mangkok (tebu dari perkebunan rakyat), ekivalen kopra (kopra), biji dan bunga (pala) serta minyak daun (sereh).

**6. Production of estates crops** are follows: *dry rubber (rubber); dry leaves (tea and tobacco); dry beans (coffee and cocoa); dry bark (cassia vera and cinchona); dry fibre (rosella); dry flowers/buds (cloves); refined sugar (sugar cane from estate); cup sugar (sugar cane from smallholders); copra (copra); seeds and buds (nutmeg); and leaf oil (citronella).*

7. Pengelompokan hewan ternak dibagi menjadi tiga, yakni ternak besar yang terdiri dari sapi potong, sapi perah, kerbau, dan kuda; ternak kecil yang terdiri dari kambing, domba, dan babi; unggas yang terdiri dari ayam buras, ayam pedaging, ayam petelur, dan itik.

7. *The grouping of livestock is divided into three, namely large livestock consisting of beef cattle, dairy cows, buffaloes, and horses; small livestock consisting of goats, sheep and pigs; poultry consisting of free-range chickens, broilers, laying hens, and ducks.*

8. Data pada Bab Pertanian hampir semuanya bersumber dari Dinas Pertanian Kabupaten Luwu.

8. *Almost all of the data in the Agriculture Chapter is sourced from the Luwu District Agriculture Office*

**ULASAN****DESCRIPTION****Hortikultura**

Subsektor hortikultura mencakup tanaman sayuran dan tanaman buah-buahan. Komoditas sayuran dengan jumlah produksi terbesar pada tahun 2020 adalah cabai rawit, yakni sebanyak 292,6 ton. Sedangkan produksi komoditas buah terbesar adalah pisang yakni sebesar 8242,2 ton.

**Perkebunan**

Komoditas perkebunan yang memiliki luas tanam dan produksi terbesar di Kabupaten Luwu tahun 2020 adalah kakao dengan luas lahan sebesar 33.845 ha dan produksi sebanyak 20.740 ton.

**Peternakan**

Populasi ternak dibagi 3 menjadi, ternak besar, ternak kecil, dan unggas. ada kelompok ternak besar didominasi oleh sapi dengan populasi sebanyak 17.250 ekor, sedangkan pada kelompok ternak kecil didominasi oleh kambing dengan populasi sebanyak 15.892 ekor, dan pada kelompok unggas didominasi oleh ayam buras dengan populasi sebesar 1.283.029 ekor.

**Horticulture**

*The horticulture sub-sector includes vegetables and fruit plants. The vegetable commodity with the largest amount of production in 2020 is chilis which is 292.6 tons. While the largest fruit commodity production is banana, which is 8,242.2 tons.*

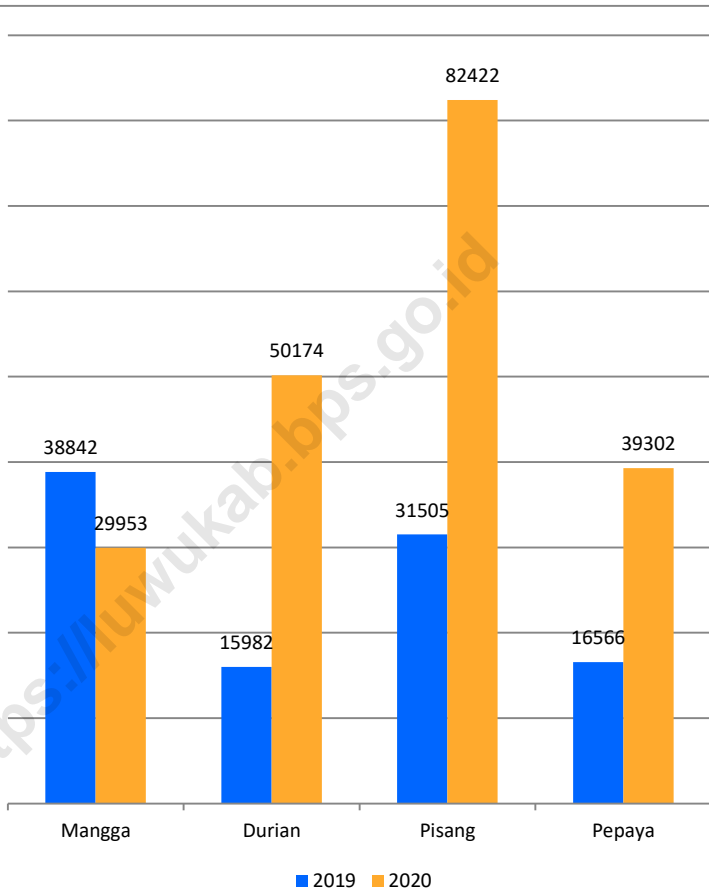
**Plantation**

*Plantation commodities that have the largest planting area and production in Luwu Regency in 2020 are chocolate with an area of 33,845 ha and production of 20,740 tons*

**Animal husbandry**

*Livestock population is divided into 3, large livestock, small livestock, and poultry. there is a large livestock group dominated by cattle with a population of 17,250, while in the small livestock group is dominated by goats with a population of 15,892 and in the poultry group is dominated by free-range chickens with a population of 1,283,029.*

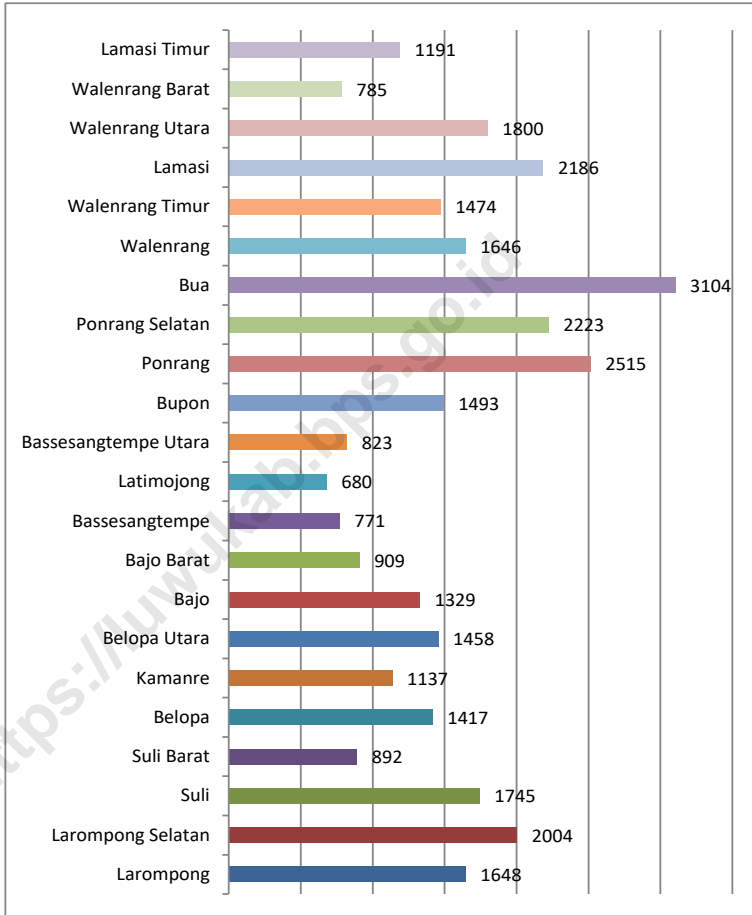
**Gambar 5.1** **Produksi Buah-Buahan Menurut Jenis Tanaman di Kabupaten Luwu (kuintal), 2019 and 2020**  
**Figures 5.1** **Production of Fruits by Kind of Plant in Luwu Regency (quintal), 2019 and 2020**



Sumber/Source: BPS, Statistik Pertanian Hortikultura SPH-BST/BPS-Statistics Indonesia, Agricultural Statistic for Horticulture SPH-BST

**Gambar** 5.2  
**Figures**

**Produksi Telur Ayam Buras (butir) Menurut Kecamatan di Kabupaten Luwu, 2020**  
**Race Chicken Egg Production (piece) by Subdistrict in Luwu Regency, 2020**



Sumber/Source: Dinas Pertanian Kabupaten Luwu/Agriculture Department of Luwu Regency

**5.1 HORTIKULTURA  
HORTICULTURE**

**Tabel 5.1.1 Luas Panen Tanaman Sayuran Menurut Kecamatan dan Jenis Tanaman di Kabupaten Luwu (ha), 2019 dan 2020**  
**Table 5.1.1 Harvested Area of Vegetables by Subdistrict and Kind of Plant in Luwu Regency (ha), 2019 and 2020**

Kecamatan Subdistrict	Bawang Merah/Shallot		Cabai Besar Chili/Big Chili	
	2019	2020	2019	2020
(1)	(2)	(3)	(4)	(5)
Larompong	-	1	-	-
Larompong Selatan	-	-	-	-
Suli	-	-	-	-
Suli Barat	-	-	-	-
Belopa	-	-	-	-
Kamanre	-	-	31	15
Belopa Utara	-	-	-	-
Bajo	-	-	-	-
Bajo Barat	-	-	-	-
Bassesangtempe	2	-	-	-
Latimojong	5	37	3	9
Bassesangtempe Utara	-	7	-	-
Bupon	-	6	-	1
Ponrang	-	-	-	6
Ponrang Selatan	-	-	-	-
Bua	-	-	-	-
Walenrang	-	-	-	2
Walenrang Timur	-	-	-	-
Lamasi	-	-	-	-
Walenrang Utara	-	-	-	-
Walenrang Barat	-	-	-	3
Lamasi Timur	-	-	-	-
<b>Kabupaten Luwu</b>	<b>7</b>	<b>51</b>	<b>34</b>	<b>36</b>



Lanjutan Tabel/*Continued Table* 5.1.1.

Kecamatan Subdistrict	Cabai Rawit Chili/Cayenne Pepper		Kentang Potato	
	2019	2020	2019	2020
(1)	(6)	(7)	(8)	(9)
Larompong	9	11	-	-
Larompong Selatan	6	8	-	-
Suli	6	4	-	-
Suli Barat	5	10	-	-
Belopa	-	2	-	-
Kamanre	29	8	-	-
Belopa Utara	6	4	-	-
Bajo	20	9	-	-
Bajo Barat	11	4	-	-
Bassesangtempe	8	7	-	-
Latimojong	6	14	-	-
Bassesangtempe Utara	8	10	-	-
Bupon	-	1	-	-
Ponrang	11	12	-	-
Ponrang Selatan	5	2	-	-
Bua	13	17	-	-
Walenrang	-	18	-	-
Walenrang Timur	4	10	-	-
Lamasi	5	8	-	-
Walenrang Utara	52	16	-	-
Walenrang Barat	-	35	-	-
Lamasi Timur	-	5	-	-
<b>Kabupaten Luwu</b>	<b>204</b>	<b>215</b>	-	-

Lanjutan Tabel/*Continued Table* 5.1.1.

Kecamatan Subdistrict	Kubis Cabbage		Tomat/Tomato	
	2019	2020	2019	2020
(1)	(10)	(11)	(12)	(13)
Larompong	-	-	12	12
Larompong Selatan	-	-	5	3
Suli	-	-	6	4
Suli Barat	-	-	6	7
Belopa	-	-	-	1
Kamanre	-	-	26	18
Belopa Utara	-	-	2	3
Bajo	-	-	15	6
Bajo Barat	-	-	-	7
Bassesangtempe	-	-	1	1
Latimojong	5	9	7	11
Bassesangtempe Utara	-	-	3	2
Bupon	-	-	-	-
Ponrang	-	-	11	13
Ponrang Selatan	-	-	4	2
Bua	-	-	16	14
Walenrang	-	-	-	13
Walenrang Timur	-	-	-	2
Lamasi	-	-	4	11
Walenrang Utara	-	-	-	-
Walenrang Barat	-	-	-	8
Lamasi Timur	-	-	-	3
<b>Kabupaten Luwu</b>	<b>5</b>	<b>9</b>	<b>118</b>	<b>141</b>

Lanjutan Tabel/*Continued Table* 5.1.1.

Kecamatan Subdistrict	Bawang Putih/Garlic		Terung / Eggplant		Kacang Panjang/ Long Beans	
	2019	2020	2019	2020	2019	2020
(1)	(10)	(11)	(12)	(13)	(14)	(15)
Larompong	-	-	8	15	12	12
Larompong Selatan	-	-	5	6	5	8
Suli	-	-	5	4	7	6
Suli Barat	-	-	4	7	7	6
Belopa	-	-	-	1	-	2
Kamanre	-	-	27	17	37	20
Belopa Utara	-	-	2	3	2	3
Bajo	-	-	22	10	15	7
Bajo Barat	-	-	-	4	8	5
Bassesangtempe	-	-	1	3	-	3
Latimojong	-	-	3	7	4	9
Bassesangtempe Utara	-	-	-	2	8	5
Bupon	-	-	-	-	-	-
Ponrang	-	-	11	9	11	12
Ponrang Selatan	-	-	4	3	3	1
Bua	-	-	17	17	16	15
Walenrang	-	-	-	11	-	13
Walenrang Timur	-	-	-	1	-	1
Lamasi	-	-	6	9	5	10
Walenrang Utara	-	-	3	8	2	2
Walenrang Barat	-	-	-	17	-	11
Lamasi Timur	-	-	-	5	-	5
<b>Kabupaten Luwu</b>	<b>-</b>	<b>-</b>	<b>118</b>	<b>159</b>	<b>142</b>	<b>156</b>

Catatan/Note: Angka Sementara (ASEM)/ Preliminary Figures

Sumber/Source: BPS, Statistik Pertanian Hortikultura SPH-SBS/BPS-Statistics Indonesia, Agricultural Statistic for Horticulture SPH-SBS

**Tabel**  
**Table** 5.1.2

**Produksi Tanaman Sayuran Menurut Kecamatan dan Jenis Tanaman di Kabupaten Luwu (kuintal), 2019 dan 2020**  
**Production of Vegetables by Subdistrict and Kind of Plant in Luwu Regency (quintal), 2019 dan 2020**

Kecamatan Subdistrict	Bawang Merah/Shallot		Cabai Besar Chili/Big Chili	
	2019	2020	2019	2020
(1)	(2)	(3)	(4)	(5)
Larompong	-	30	-	-
Larompong Selatan	-	-	-	-
Suli	-	-	-	-
Suli Barat	-	-	-	-
Belopa	-	-	-	-
Kamanre	-	-	133	186
Belopa Utara	-	-	-	-
Bajo	-	-	-	-
Bajo Barat	-	-	-	-
Bassesangtempe	4	-	-	-
Latimojong	306	2 095	78	296
Bassesangtempe Utara	-	275	-	-
Bupon	-	110	-	6
Ponrang	-	-	-	56
Ponrang Selatan	-	-	-	-
Bua	-	-	-	-
Walenrang	-	-	-	14
Walenrang Timur	-	-	-	-
Lamasi	-	-	-	-
Walenrang Utara	-	-	-	-
Walenrang Barat	-	-	-	8
Lamasi Timur	-	-	-	-
<b>Kabupaten Luwu</b>	<b>310</b>	<b>2 510</b>	<b>211</b>	<b>566</b>

Lanjutan Tabel/*Continued Table* 5.1.2

Kecamatan Subdistrict	Cabai Rawit Chili/Cayenne Pepper		Kentang Potato	
	2019	2020	2019	2020
(1)	(6)	(7)	(8)	(9)
Larompong	50	147	-	-
Larompong Selatan	32	94	-	-
Suli	44	111	-	-
Suli Barat	122	155	-	-
Belopa	-	29	-	-
Kamanre	121	123	-	-
Belopa Utara	17	31	-	-
Bajo	154	154	-	-
Bajo Barat	29	42	-	-
Bassesangtempe	51	71	-	-
Latimojong	152	512	-	-
Bassesangtempe Utara	66	91	-	-
Bupon	-	28	-	-
Ponrang	114	186	-	-
Ponrang Selatan	19	48	-	-
Bua	118	170	-	-
Walenrang	-	316	-	-
Walenrang Timur	39	79	-	-
Lamasi	51	105	-	-
Walenrang Utara	316	158	-	-
Walenrang Barat	-	241	-	-
Lamasi Timur	-	35	-	-
<b>Kabupaten Luwu</b>	<b>1 495</b>	<b>2 926</b>	-	-

Lanjutan Tabel/*Continued Table* 5.1.2

Kecamatan Subdistrict	Kubis Cabbage		Tomat/Tomato	
	2019	2020	2019	2020
(1)	(10)	(11)	(12)	(13)
Larompong	-	-	44	124
Larompong Selatan	-	-	19	18
Suli	-	-	34	56
Suli Barat	-	-	123	77
Belopa	-	-	-	4
Kamanre	-	-	130	143
Belopa Utara	-	-	4	10
Bajo	-	-	116	79
Bajo Barat	-	-	-	59
Bassesangtempe	-	-	4	6
Latimojong	255	605	1 493	1 207
Bassesangtempe Utara	-	-	12	9
Bupon	-	-	-	-
Ponrang	-	-	77	91
Ponrang Selatan	-	-	26	16
Bua	-	-	120	89
Walenrang	-	-	-	163
Walenrang Timur	-	-	-	10
Lamasi	-	-	36	49
Walenrang Utara	-	-	-	-
Walenrang Barat	-	-	-	49
Lamasi Timur	-	-	-	9
<b>Kabupaten Luwu</b>	<b>255</b>	<b>605</b>	<b>2 238</b>	<b>2 268</b>

Lanjutan Tabel/*Continued Table* 5.1.2

Kecamatan Subdistrict	Bawang Putih/ <i>Garlic</i>		Terung / <i>Eggplant</i>		Kacang Panjang/ Long Beans	
	2019	2020	2019	2020	2019	2020
(1)	(10)	(11)	(12)	(13)	(14)	(15)
Larompong	-	-	38	152	68	156
Larompong Selatan	-	-	23	42	25	51
Suli	-	-	36	108	48	71
Suli Barat	-	-	93	122	67	78
Belopa	-	-	-	7	-	11
Kamanre	-	-	109	148	146	197
Belopa Utara	-	-	4	34	6	13
Bajo	-	-	357	114	91	70
Bajo Barat	-	-	-	24	25	43
Bassesangtempe	-	-	4	18	-	18
Latimojong	-	-	645	1 156	212	178
Bassesangtempe Utara	-	-	-	4	34	40
Bupon	-	-	-	-	-	-
Ponrang	-	-	93	104	59	75
Ponrang Selatan	-	-	12	30	28	5
Bua	-	-	128	108	125	71
Walenrang	-	-	-	166	-	229
Walenrang Timur	-	-	-	5	-	9
Lamasi	-	-	103	161	57	101
Walenrang Utara	-	-	36	81	24	18
Walenrang Barat	-	-	-	104	-	59
Lamasi Timur	-	-	-	11	-	38
<b>Kabupaten Luwu</b>	<b>-</b>	<b>-</b>	<b>1 681</b>	<b>2 699</b>	<b>1 015</b>	<b>1 531</b>

Catatan/Note: Angka Sementara (ASEM)/ Preliminary Figures

Sumber/Source: BPS, Statistik Pertanian Hortikultura SPH-SBS/BPS-Statistics Indonesia, Agricultural Statistic for Horticulture SPH-SBS

**Tabel**  
**Table** 5.1.3

**Luas Panen Tanaman Sayuran dan Buah-buahan Semusim Menurut Jenis Tanaman di Kabupaten Luwu (ha), 2017–2020**  
**Harvested Area of Seasonal Vegetables and Fruits by Kind of Plant in Luwu Regency (ha), 2017–2020**

<b>Jenis Tanaman</b> <b>Kind of Plants</b>	<b>2017</b>	<b>2018</b>	<b>2019</b>	<b>2020</b>
(1)	(2)	(3)	(4)	(5)
Cabai Rawit/ Chili/Cayenne Pepper	195	171	204	215
Kacang Panjang/ Long Beans	164	157	142	156
Bayam/ Spinach	141	133	140	175
Kangkung/ Water Spinach	160	126	132	194
Terung/ Eggplant	127	132	118	159
Tomat/ Tomato	129	133	118	141
Ketimun/ Cucumber	81	82	77	68
Petsai/Sawi/ Chinese Cabbage/ mustard green	21	47	45	55
Cabai Besar/ Chili/Big chili	35	37	34	36
Kacang Merah/ Red Beans	-	26	16	25
Labu Siam/ Chayote	7	7	14	17
Bawang Merah/ Shallots	16	5	7	51
Kubis/ Cabbage	-	9	5	9
Semangka/ Watermelon	7	7	5	7
Buncis/ string bean	6	11	4	5
Bawang Daun/ Scallion	-	-	3	5
Kembang Kol/ Cauliflower	1	3	-	-
Melon/ Melon	1	-	-	-

Catatan/Note: Angka Sementara (ASEM)/ Preliminary Figures

Sumber/Source: BPS, Statistik Pertanian Hortikultura SPH-SBS/BPS-Statistics Indonesia, Agricultural Statistic for Horticulture SPH-SBS



**Tabel**  
**Table** 5.1.4**Produksi Tanaman Sayuran dan Buah-buahan Semusim Menurut Jenis Tanaman di Kabupaten Luwu (kuintal), 2017–2020**  
*Production of Seasonal Vegetables and Fruits by Kind of Plant in Luwu Regency (quintal), 2017–2020*

<b>Jenis Tanaman</b> <i>Kind of Plants</i>	<b>2017</b>	<b>2018</b>	<b>2019</b>	<b>2020</b>
(1)	(2)	(3)	(4)	(5)
Cabai Rawit/ Chili/Cayenne Pepper	3 798	1 715	1 495	2 926
Kacang Panjang/ Long Beans	2 777	958	1 015	1 531
Bayam/ Spinach	1 593	596	807	688
Kangkung/ Water Spinach	1 796	533	881	929
Terung/ Eggplant	2 411	1 572	1 681	2 699
Tomat/ Tomato	2030	789	2 238	2 268
Ketimun/ Cucumber	1 161	456	486	566
Petsai/Sawi/ Chinese Cabbage/ mustard green	155	236	433	997
Cabai Besar/ Chili/Big chili	900	158	211	566
Kacang Merah/ Red Beans	-	81	82	926
Labu Siam/ Chayote	118	39	368	709
Bawang Merah/ Shallots	616	10	310	2 510
Kubis/ Cabbage	-	103	255	605
Semangka/ Watermelon	83	41	189	1 370
Buncis/ string bean	54	103	119	424
Bawang Daun/ Scallion	-	-	158	84
Kembang Kol/ Cauliflower	10	39	-	-
Melon/ Melon	28	-	-	-

Catatan/Note: Angka Sementara (ASEM)/ Preliminary Figures

Sumber/Source: BPS, Statistik Pertanian Hortikultura SPH-SBS/BPS-Statistics Indonesia, Agricultural Statistic for Horticulture SPH-SBS

**Tabel 5.1.5** Luas Panen Tanaman Biofarmaka Menurut Kecamatan dan Jenis Tanaman di Kabupaten Luwu (m<sup>2</sup>), 2019 dan 2020  
**Harvested Area of Medicinal Plants by Subdistrict and Kind of Plant in Luwu Regency (m<sup>2</sup>), 2019 and 2020**

Kecamatan Subdistrict	Jahe/Ginger		Laos/Lengkuas/Galanga	
	2019	2020	2019	2020
(1)	(2)	(3)	(4)	(5)
Larompong	-	-	-	-
Larompong Selatan	-	-	-	-
Suli	-	-	-	-
Suli Barat	80	30	60	60
Belopa	-	-	-	-
Kamanre	-	-	-	-
Belopa Utara	-	-	-	-
Bajo	5 500	2 300	500	300
Bajo Barat	-	4	-	-
Bassesangtempe	-	-	-	-
Latimojong	-	2	-	5
Bassesangtempe Utara	1	1	-	1
Bupon	-	-	-	-
Ponrang	-	-	-	-
Ponrang Selatan	-	-	-	-
Bua	-	-	-	-
Walenrang	-	-	-	-
Walenrang Timur	-	-	-	-
Lamasi	-	-	-	-
Walenrang Utara	-	-	-	-
Walenrang Barat	-	100	-	-
Lamasi Timur	-	-	-	-
<b>Kabupaten Luwu</b>	<b>5 581</b>	<b>2 437</b>	<b>560</b>	<b>366</b>

Lanjutan Tabel/*Continued Table 5.1.5*

Kecamatan Subdistrict	Kencur/ <i>East Indian Galangal</i>		Kunyit/ <i>Turmeric</i>	
	2019	2020	2019	2020
(1)	(6)	(7)	(8)	(9)
Larompong	-	-	-	-
Larompong Selatan	-	-	-	-
Suli	-	-	-	-
Suli Barat	-	-	65	37
Belopa	-	-	-	-
Kamanre	-	-	-	-
Belopa Utara	-	-	-	-
Bajo	-	-	250	200
Bajo Barat	-	-	-	2
Bassesangtempe	-	-	-	-
Latimojong	-	-	-	2
Bassesangtempe Utara	-	-	7	6
Bupon	-	-	-	-
Ponrang	-	-	-	-
Ponrang Selatan	-	-	-	-
Bua	-	-	-	-
Walenrang	-	-	-	-
Walenrang Timur	-	-	-	-
Lamasi	-	-	-	-
Walenrang Utara	-	-	-	-
Walenrang Barat	-	-	-	50
Lamasi Timur	-	-	-	-
<b>Kabupaten Luwu</b>	<b>-</b>	<b>-</b>	<b>322</b>	<b>297</b>

Catatan/Note: Angka Sementara (ASEM)/ Preliminary Figures

Sumber/Sources: BPS, Statistik Pertanian Hortikultura SPH-TBF/BPS-Statistics Indonesia, Agricultural Statistic for Horticulture SPH-TBF

**Tabel**  
**Table** 5.1.6

**Produksi Tanaman Biofarmaka Menurut Kecamatan dan Jenis Tanaman di Kabupaten Luwu (kg), 2019 and 2020**  
**Production of Medicinal Plants by Subdistrict and Kind of Plant in Luwu Regency (kg), 2019 and 2020**

Kecamatan Subdistrict	Jahe/Ginger		Laos/Lengkuas/Galanga	
	2019	2020	2019	2020
(1)	(2)	(3)	(4)	(5)
Larompong	-	-	-	-
Larompong Selatan	-	-	-	-
Suli	-	-	-	-
Suli Barat	295	245	170	553
Belopa	-	-	-	-
Kamanre	-	-	-	-
Belopa Utara	-	-	-	-
Bajo	10 000	6 952	1 600	1 258
Bajo Barat	-	19	-	-
Bassesangtempe	-	-	-	-
Latimojong	-	8	-	14
Bassesangtempe Utara	1	4	-	5
Bupon	-	-	-	-
Ponrang	-	-	-	-
Ponrang Selatan	-	-	-	-
Bua	-	-	-	-
Walenrang	-	-	-	-
Walenrang Timur	-	-	-	-
Lamasi	-	-	-	-
Walenrang Utara	-	-	-	-
Walenrang Barat	-	75	-	-
Lamasi Timur	-	-	-	-
<b>Kabupaten Luwu</b>	<b>10 296</b>	<b>7 303</b>	<b>1 770</b>	<b>1 830</b>

Lanjutan Tabel/Continued Table 5.1.6

Kecamatan Subdistrict	Kencur/East Indian Galangal		Kunyit/Turmeric	
	2019	2020	2019	2020
(1)	(6)	(7)	(8)	(9)
Larompong	-	-	-	-
Larompong Selatan	-	-	-	-
Suli	-	-	-	-
Suli Barat	-	-	210	246
Belopa	-	-	-	-
Kamanre	-	-	-	-
Belopa Utara	-	-	-	-
Bajo	-	-	660	1 057
Bajo Barat	-	-	-	10
Bassesangtempe	-	-	-	-
Latimojong	-	-	-	4
Bassesangtempe Utara	-	-	7	37
Bupon	-	-	-	-
Ponrang	-	-	-	-
Ponrang Selatan	-	-	-	-
Bua	-	-	-	-
Walenrang	-	-	-	-
Walenrang Timur	-	-	-	-
Lamasi	-	-	-	-
Walenrang Utara	-	-	-	-
Walenrang Barat	-	-	-	148
Lamasi Timur	-	-	-	-
<b>Kabupaten Luwu</b>	<b>-</b>	<b>-</b>	<b>877</b>	<b>1 502</b>

Catatan/Note: Angka Sementara (ASEM)/ Preliminary Figures

Sumber/Source: BPS, Statistik Pertanian Hortikultura SPH-TBF/BPS-Statistics Indonesia, Agricultural Statistic for Horticulture SPH-TBF

**Tabel**  
**Table** 5.1.7

**Luas Panen Tanaman Biofarmaka Menurut Jenis Tanaman di Kabupaten Luwu (m<sup>2</sup>), 2017–2020**  
**Harvested Area of Medicinal Plants by Kind of Plant in Luwu Regency (m<sup>2</sup>), 2017–2020**

Jenis Tanaman Kind of Plants	2017	2018	2019	2020
(1)	(2)	(3)	(4)	(5)
Dlingo/Dringo/ Sweet Root/Calamus	-	-	-	-
Jahe/ Ginger	-	5 565	5 581	2 437
Kapulaga/ Java Cardamon	-	-	-	-
Keji Beling/Kecibeling/ Strobilanthes crispera	-	-	-	-
Kencur/ East Indian Galangal	-	-	-	-
Kunyit/ Turmeric	-	500	322	297
Laos/Lengkuas/ Galanga	-	970	560	366
Lempuyang/ Zingiber Aromaticum	-	-	-	-
Lidah Buaya/ Oliviera	-	-	-	-
Mahkota Dewa/ God's Crown	-	-	-	-
Mengkudu/Pace/ Indian Mulberry	-	-	-	-
Sambiloto/ King of Bitter	-	-	-	-
Temuireng/ Black Turmeric	-	-	-	-
Temukunci/ Chinese Keys	-	-	-	-
Temulawak/ Java Turmeric	-	40	25	-

Catatan/Note: Angka Sementara (ASEM)/ Preliminary Figures

Sumber/Source: BPS, Statistik Pertanian Hortikultura SPH-TBF/BPS-Statistics Indonesia, Agricultural Statistic for Horticulture SPH-TBF

**Tabel**  
**Table** 5.1.8**Produksi Tanaman Biofarmaka Menurut Jenis Tanaman di Kabupaten Luwu (kg), 2017–2020**  
**Production of Medicinal Plants by Kind of Plant in Luwu Regency (kg), 2017–2020**

Jenis Tanaman Kind of Plants	2017	2018	2019	2020
(1)	(2)	(3)	(4)	(5)
Dlingo/Dringo/ Sweet Root/Calamus	-	-	-	-
Jahe/ Ginger	-	20 420	10 296	7 303
Kapulaga/ Java Cardamon	-	-	-	-
Keji Beling/Kecibeling/ Strobilanthes crisper	-	-	-	-
Kencur/ East Indian Galangal	-	-	-	-
Kunyit/ Turmeric	-	1 140	877	1 502
Laos/Lengkuas/ Galanga	-	2 625	1 770	1 830
Lempuyang/ Zingiber Aromaticum	-	-	-	-
Lidah Buaya/ Oliviera	-	-	-	-
Mahkota Dewa/ God's Crown	-	-	-	-
Mengkudu/Pace/ Indian Mulberry	-	-	-	-
Sambiloto/ King of Bitter	-	-	-	-
Temuireng/ Black Turmeric	-	-	-	-
Temukunci/ Chinese Keys	-	-	-	-
Temulawak/ Java Turmeric	-	140	55	-

Catatan/Note: Angka Sementara (ASEM)/ Preliminary Figures

Sumber/Source: BPS, Statistik Pertanian Hortikultura SPH-TBF/BPS-Statistics Indonesia, Agricultural Statistic for Horticulture SPH-TBF

**Tabel**  
**Table** 5.1.9

**Luas Panen Tanaman Hias Menurut Kecamatan dan Jenis Tanaman di Kabupaten Luwu (m<sup>2</sup>), 2019 and 2020**  
**Harvested Area of Ornamental Plants by Subdistrict and Kind of Plant in Luwu Regency (m<sup>2</sup>), 2019 and 2020**

Kecamatan Subdistrict	Anggrek/ <i>Orchid</i>		Krisan/ <i>Chrysantemum</i>	
	2019	2020	2019	2020
(1)	(2)	(3)	(4)	(5)
Larompong	-	-	-	-
Larompong Selatan	-	-	-	-
Suli	-	-	-	-
Suli Barat	-	-	-	-
Belopa	-	-	-	-
Kamanre	-	-	-	-
Belopa Utara	-	-	-	-
Bajo	-	-	-	-
Bajo Barat	-	-	-	-
Bassesangtempe	-	-	-	-
Latimojong	-	-	-	-
Bassesangtempe Utara	-	-	-	-
Bupon	-	-	-	-
Ponrang	-	-	-	-
Ponrang Selatan	-	-	-	-
Bua	-	-	-	-
Walenrang	-	-	-	-
Walenrang Timur	-	-	-	-
Lamasi	-	-	-	-
Walenrang Utara	-	-	-	-
Walenrang Barat	-	-	-	-
Lamasi Timur	-	-	-	-
<b>Kabupaten Luwu</b>	-	-	-	-



Lanjutan Tabel/*Continued Table* 5.1.9

Kecamatan <i>Subdistrict</i>	Mawar/Rose		Sedap Malam/Tuberose	
	2019	2020	2019	2020
(1)	(6)	(7)	(8)	(9)
Larompong	-	-	-	-
Larompong Selatan	-	-	-	-
Suli	-	-	-	-
Suli Barat	-	-	-	-
Belopa	-	-	-	-
Kamanre	-	-	-	-
Belopa Utara	-	-	-	-
Bajo	-	-	-	-
Bajo Barat	-	-	-	-
Bassesangtempe	-	-	-	-
Latimojong	-	-	-	-
Bassesangtempe Utara	-	-	-	-
Bupon	-	-	-	-
Ponrang	-	-	-	-
Ponrang Selatan	-	-	-	-
Bua	-	-	-	-
Walenrang	-	-	-	-
Walenrang Timur	-	-	-	-
Lamasi	-	-	-	-
Walenrang Utara	-	-	-	-
Walenrang Barat	-	-	-	-
Lamasi Timur	-	-	-	-
<b>Kabupaten Luwu</b>	-	-	-	-

Catatan/Note: Angka Sementara (ASEM)/ Preliminary Figures

Sumber/Source: BPS, Statistik Pertanian Hortikultura SPH-TH/BPS-Statistics Indonesia, *Agricultural Statistik for Horticulture SPH-TH*

**Tabel**  
**Table** 5.1.10

**Produksi Tanaman Hias Menurut Kecamatan dan Jenis Tanaman di Kabupaten Luwu (tangkai), 2019 and 2020**  
**Production of Ornamental Plants by Subdistrict and Kind of Plant in Luwu Regency (stalks), 2019 and 2020**

Kecamatan Subdistrict	Anggrek/ <i>Orchid</i>		Krisan/ <i>Chrysantemum</i>	
	2019	2020	2019	2020
(1)	(2)	(3)	(4)	(5)
Larompong	-	-	-	-
Larompong Selatan	-	-	-	-
Suli	-	-	-	-
Suli Barat	-	-	-	-
Belopa	-	-	-	-
Kamanre	-	-	-	-
Belopa Utara	-	-	-	-
Bajo	-	-	-	-
Bajo Barat	-	-	-	-
Bassesangtempe	-	-	-	-
Latimojong	-	-	-	-
Bassesangtempe Utara	-	-	-	-
Bupon	-	-	-	-
Ponrang	-	-	-	-
Ponrang Selatan	-	-	-	-
Bua	-	-	-	-
Walenrang	-	-	-	-
Walenrang Timur	-	-	-	-
Lamasi	-	-	-	-
Walenrang Utara	-	-	-	-
Walenrang Barat	-	-	-	-
Lamasi Timur	-	-	-	-
<b>Kabupaten Luwu</b>	-	-	-	-

Lanjutan Tabel/*Continued Table* 5.1.10

Kecamatan Subdistrict	Mawar/Rose		Sedap Malam/Tuberose	
	2019	2020	2019	2020
(1)	(6)	(7)	(8)	(9)
Larompong	-	-	-	-
Larompong Selatan	-	-	-	-
Suli	-	-	-	-
Suli Barat	-	-	-	-
Belopa	-	-	-	-
Kamanre	-	-	-	-
Belopa Utara	-	-	-	-
Bajo	-	-	-	-
Bajo Barat	-	-	-	-
Bassesangtempe	-	-	-	-
Latimojong	-	-	-	-
Bassesangtempe Utara	-	-	-	-
Bupon	-	-	-	-
Ponrang	-	-	-	-
Ponrang Selatan	-	-	-	-
Bua	-	-	-	-
Walenrang	-	-	-	-
Walenrang Timur	-	-	-	-
Lamasi	-	-	-	-
Walenrang Utara	-	-	-	-
Walenrang Barat	-	-	-	-
Lamasi Timur	-	-	-	-
<b>Kabupaten Luwu</b>	-	-	-	-

Catatan/Note: Angka Sementara (ASEM)/ Preliminary Figures

Sumber/Source: BPS, Statistik Pertanian Hortikultura SPH-TH/BPS-Statistics Indonesia, Agricultural Statistik for Horticulture SPH-TH

**Tabel** 5.1.11 **Luas Panen Tanaman Hias Menurut Jenis Tanaman di Kabupaten Luwu (m<sup>2</sup>), 2017–2020**  
**Table** 5.1.11 **Harvested Area of Ornamental Plants by Kind of Plant in Luwu Regency (m<sup>2</sup>), 2017–2020**

Jenis Tanaman Kind of Plants	2017	2018	2019	2020
(1)	(2)	(3)	(4)	(5)
Anggrek/ <i>Orchid</i>	-	-	-	-
Anthurium Bunga/ <i>Flamingo Lily Flower</i>	-	-	-	-
Anthurium Daun/ <i>Anthurium</i>	-	-	-	-
Anyelir/ <i>Carnation</i>	-	-	-	-
Balanceng/ <i>Dieffenbacia</i>	-	-	-	-
Dracaena/ <i>Dracaena</i>	-	-	-	-
Euphorbia/ <i>Euphorbia</i>	-	-	-	-
Gladiol/ <i>Gladiol</i>	-	-	-	-
Hanjuang/ <i>Cordyline</i>	-	-	-	-
Herbras/ <i>Gerbera</i>	-	-	-	-
Kamboja Jepang/ <i>Adenium</i>	-	-	-	-
Keladi Hias/ <i>Caladium</i>	-	-	-	-
Krisan/ <i>Chrysantemum</i>	-	-	-	-
Mawar/ <i>Rose</i>	-	-	-	-
Melati/ <i>Jasmine</i>	-	-	-	-
Monstera/ <i>Monstera</i>	-	-	-	-
Pakis/ <i>Leather Leaf Fern</i>	-	-	-	-
Palem/ <i>Palm</i>	-	-	-	-
Pedang-Pedangan/ <i>Sansevieria</i>	-	-	-	-
Philodendron/ <i>Philodendron</i>	-	-	-	-
Pisang-Pisangan/ <i>Heliconia</i>	-	-	-	-
Sedap Malam/ <i>Tuberose</i>	-	-	-	-
Soka/ <i>Ixora</i>	-	-	-	-
Sri Rejeki/ <i>Aglaonema</i>	-	-	-	-

Catatan/Note: Angka Sementara (ASEM)/ Preliminary Figures

Sumber/Source: BPS, Statistik Pertanian Hortikultura SPH-TH/BPS-Statistics Indonesia, *Agricultural Statistik for Horticulture SPH-TH*

**Tabel** 5.1.12 **Produksi Tanaman Hias Menurut Jenis Tanaman di Kabupaten Luwu (tangkai), 2017–2020**  
**Table** 5.1.12 **Production of Ornamental Plants by Kind of Plant n Luwu Regency (stalks), 2017–2020**

Jenis Tanaman Kind of Plants	2017	2018	2019	2020
(1)	(2)	(3)	(4)	(5)
Anggrek/ <i>Orchid</i>	-	-	-	-
Anthurium Bunga/ <i>Flamingo Lily Flower</i>	-	-	-	-
Anthurium Daun/ <i>Anthurium</i>	-	-	-	-
Anyelir/ <i>Carnation</i>	-	-	-	-
Balaceng/ <i>Dieffenbacia</i>	-	-	-	-
Dracaena/ <i>Dracaena</i>	-	-	-	-
Euphorbia/ <i>Euphorbia</i>	-	-	-	-
Gladiol/ <i>Gladiol</i>	-	-	-	-
Hanjuang/ <i>Cordyline</i>	-	-	-	-
Herbras/ <i>Gerbera</i>	-	-	-	-
Kamboja Jepang/ <i>Adenium</i>	-	-	-	-
Keladi Hias/ <i>Caladium</i>	-	-	-	-
Krisan/ <i>Chrysantemum</i>	-	-	-	-
Mawar/ <i>Rose</i>	-	-	-	-
Melati/ <i>Jasmine</i>	-	-	-	-
Monstera/ <i>Monstera</i>	-	-	-	-
Pakis/ <i>Leather Leaf Fern</i>	-	-	-	-
Palem/ <i>Palm</i>	-	-	-	-
Pedang-Pedangan/ <i>Sansevieria</i>	-	-	-	-
Philodendron/ <i>Philodendron</i>	-	-	-	-
Pisang-Pisangan/ <i>Heliconia</i>	-	-	-	-
Sedap Malam/ <i>Tuberose</i>	-	-	-	-
Soka/ <i>Ixora</i>	-	-	-	-
Sri Rejeki/ <i>Aglaonema</i>	-	-	-	-

Catatan/Note: Angka Sementara (ASEM)/ Preliminary Figures

Sumber/Source: BPS, Statistik Pertanian Hortikultura SPH-TH/BPS-Statistics Indonesia, *Agricultural Statistik for Horticulture SPH-TH*

**Tabel 5.1.13** **Produksi Buah-buahan Menurut Kecamatan dan Jenis Tanaman di Kabupaten Luwu (kuintal), 2019 and 2020**  
**Production of Fruits by Subdistrict and Kind of Plant in Luwu Regency (quintal), 2019 and 2020**

Kecamatan Subdistrict	Mangga/Mango		Durian/Durian	
	2019	2020	2019	2020
(1)	(2)	(3)	(4)	(5)
Larompong	6 522	5 510	1 040	7 120
Larompong Selatan	303	492	-	2 256
Suli	4 691	-	1 550	740
Suli Barat	960	-	900	1 270
Belopa	1 476	-	237	276
Kamanre	25	410	15	103
Belopa Utara	424	112	3	11
Bajo	1 206	1 357	240	800
Bajo Barat	1 893	3 572	317	985
Bassesangtempe	198	385	24	167
Latimojong	370	-	164	900
Bassesangtempe Utara	203	268	-	-
Bupon	50	527	25	905
Ponrang	4 385	2 696	1 220	840
Ponrang Selatan	2 512	-	1 022	5 000
Bua	9 400	5 400	9 175	12 900
Walenrang	-	1 130	-	2 956
Walenrang Timur	-	2 593	-	1 876
Lamasi	3 824	5 143	50	5 500
Walenrang Utara	400	-	-	1 700
Walenrang Barat	-	176	-	3 869
Lamasi Timur	-	182	-	-
<b>Kabupaten Luwu</b>	<b>38 842</b>	<b>29 953</b>	<b>15 982</b>	<b>50 174</b>

Lanjutan Tabel/*Continued Table* 5.1.13

Kecamatan Subdistrict	Jeruk Siam/Kepron/ Orange/ Tangerine		Pisang/Banana	
	2019	2020	2019	2020
(1)	(6)	(7)	(8)	(9)
Larompong	-	-	661	1 077
Larompong Selatan	-	-	217	950
Suli	-	-	7 536	14 396
Suli Barat	14	5	1 014	2 890
Belopa	-	-	296	622
Kamanre	8	-	20	6 852
Belopa Utara	-	-	44	367
Bajo	-	-	5 000	12 275
Bajo Barat	-	-	69	357
Bassesangtempe	-	-	-	63
Latimojong	-	30	13 962	22 969
Bassesangtempe Utara	-	-	-	409
Bupon	-	-	24	1 523
Ponrang	-	-	2 052	4 115
Ponrang Selatan	36	-	165	482
Bua	-	-	188	392
Walenrang	-	-	-	3 793
Walenrang Timur	-	-	-	5 986
Lamasi	-	-	217	635
Walenrang Utara	-	-	40	575
Walenrang Barat	-	-	-	1 000
Lamasi Timur	-	-	-	694
<b>Kabupaten Luwu</b>	<b>58</b>	<b>35</b>	<b>31 505</b>	<b>82 422</b>

Lanjutan Tabel/Continued Table 5.1.13

Kecamatan Subdistrict	Pepaya/Papaya		Salak/Salacca	
	2019	2020	2019	2020
(1)	(10)	(11)	(12)	(13)
Larompong	61	760	-	-
Larompong Selatan	47	164	-	-
Suli	452	349	-	-
Suli Barat	169	853	-	-
Belopa	696	64	13	1
Kamanre	14	3 835	2	-
Belopa Utara	6	8	1	-
Bajo	11 000	12 144	30	11
Bajo Barat	33	50	7	5
Bassesangtempe	20	109	-	-
Latimojong	97	120	-	-
Bassesangtempe Utara	55	1 474	-	-
Bupon	35	10 856	-	-
Ponrang	190	267	-	-
Ponrang Selatan	3 409	5 936	-	-
Bua	36	252	2	-
Walenrang	-	670	-	53
Walenrang Timur	-	583	-	70
Lamasi	93	121	30	800
Walenrang Utara	153	231	2	-
Walenrang Barat	-	218	-	-
Lamasi Timur	-	238	-	26
<b>Kabupaten Luwu</b>	<b>16 566</b>	<b>39 302</b>	<b>87</b>	<b>966</b>

Catatan/Note: Angka Sementara (ASEM)/ Preliminary Figures

Sumber/Source: BPS, Statistik Pertanian Hortikultura SPH-BST/BPS-Statistics Indonesia, Agricultural Statistic for Horticulture SPH-BST



**Tabel 5.1.14** **Produksi Buah-Buahan dan Sayuran Tahunan Menurut Jenis Tanaman (kuintal) di Kabupaten Luwu, 2017–2020**  
**Production of Annual Fruits and Vegetables by Kind of Plant in Luwu Regency (ton), 2017–2020**

Jenis Tanaman Kind of Plants	2017	2018	2019	2020
(1)	(2)	(3)	(4)	(5)
Alpukat/ Avocado	240	364	386	259
Anggur/ Grape	-	-	-	-
Apel/ Apple	-	-	-	-
Belimbing/ Star Fruit	-	33	107	72
Duku/Langsat/Kokosan/ Duku	116	8 518	5 141	22 900
Durian/ Durian	2 062	33 653	15 982	50 174
Jambu Air/ Water Apple	363	410	309	752
Jambu Biji/ Guava	194	222	140	464
Jengkol/ Jengkol	-	-	-	-
Jeruk Besar/ Pomelo	244	349	233	495
Jeruk Siam/Kepron/ Orange/ Tangerine	62	57	58	35
Mangga/ Mango	11 823	35 826	38 842	29 953
Manggis/ Mangosteen	25	62	83	157
Markisa/Konyal/ Passion fruit	23	29	3	8
Melinjo/ Gnetum/Melinjo	-	-	-	2
Nangka/Cempedak/ Jackfruit	5 243	5 993	2 529	1 989
Nenas/ Pineapple	147	112	49	110
Pepaya/ Papaya	8 992	7 531	16 566	39 302
Petai/ Twisted Cluster Bean	11	37	8	14
Pisang/ Banana	41 014	32 390	31 505	82 422
Rambutan/ Rambutan	4 852	51 503	28 186	43 359
Salak/ Snakefruit	902	232	87	966
Sawo/ Sapodilla/Sawo	16	5	5	5
Sirsak/ Soursop	70	93	92	86
Sukun/ Breadfruit	165	290	243	417

Catatan/Note: Angka Sementara (ASEM)/ Preliminary Figures

Sumber/Source: BPS, Statistik Pertanian Hortikultura SPH-BST/BPS-Statistics Indonesia, Agricultural Statistic for Horticulture SPH-BST

**5.2 PERKEBUNAN  
ESTATE CROPS**

**Tabel 5.2.1 Luas Areal Tanaman Perkebunan Menurut Kecamatan dan Jenis Tanaman di Kabupaten Luwu (ha), 2019 dan 2020**  
*Planted Area of Estate Crops by Subdistrict and Type of Crops in Luwu Regency (ha), 2019 dan 2020*

Kecamatan Subdistrict (1)	Kelapa Sawit/Oil Palm		Kelapa/Coconut	
	2019 (2)	2020 (3)	2019 (4)	2020 (5)
Larompong	7,00	7,00	98,00	98,00
Larompong Selatan	–	–	120,00	120,00
Suli	10,00	10,00	252,50	252,00
Suli Barat	10,00	10,00	86,00	86,00
Belopa	–	–	71,00	71,00
Kamanre	18,00	7,00	35,00	33,50
Belopa Utara	–	–	54,25	54,00
Bajo	15,00	15,00	89,00	89,00
Bajo Barat	–	–	29,50	29,50
Bassesangtempe	–	–	4,00	4,00
Latimojong	–	–	20,00	20,00
Bassesangtempe Utara	–	–	1,40	1,40
Bupon	157,00	142,00	350,00	350,00
Ponrang	20,00	20,00	650,00	650,00
Ponrang Selatan	–	–	1 670,00	1 670,00
Bua	29,00	25,00	135,00	135,00
Walenrang	–	–	31,00	31,00
Walenrang Timur	–	–	170,50	170,50
Lamasi	–	–	45,50	45,50
Walenrang Utara	36,00	36,00	34,50	34,50
Walenrang Barat	–	–	5,25	5,25
Lamasi Timur	18,00	18,00	80,00	80,00
<b>Kabupaten Luwu</b>	<b>320,00</b>	<b>290,00</b>	<b>4 032,40</b>	<b>4 030,15</b>

Lanjutan Tabel/*Continued Table* 5.2.1

Kecamatan Subdistrict	Karet/Rubber		Kopi/Coffee	
	2019	2020	2019	2020
(1)	(6)	(7)	(8)	(9)
Larompong	-	-	-	-
Larompong Selatan	-	-	1,00	1,00
Suli	-	-	-	-
Suli Barat	-	-	86,00	86,00
Belopa	-	-	-	-
Kamanre	-	-	-	-
Belopa Utara	-	-	-	-
Bajo	-	-	-	-
Bajo Barat	-	-	-	-
Bassesangtempe	-	-	430,00	430,00
Latimojong	-	-	2 623,50	2 624,00
Bassesangtempe Utara	-	-	229,00	229,00
Bupon	-	-	-	-
Ponrang	-	-	-	-
Ponrang Selatan	-	-	-	-
Bua	-	-	-	-
Walenrang	-	-	-	-
Walenrang Timur	-	-	-	-
Lamasi	-	-	-	-
Walenrang Utara	-	-	-	-
Walenrang Barat	-	-	788,00	788,00
Lamasi Timur	-	-	-	-
<b>Kabupaten Luwu</b>	<b>-</b>	<b>-</b>	<b>4 157,50</b>	<b>4 158,00</b>

Lanjutan Tabel/Continued Table 5.2.1

Kecamatan Subdistrict	Kakao/Cocoa		Tebu/Sugar cane	
	2019	2020	2019	2020
(1)	(10)	(11)	(12)	(13)
Larompong	1 842,00	1 842,00	–	–
Larompong Selatan	2 559,00	2 559,00	–	–
Suli	1 143,50	1 143,50	–	–
Suli Barat	4 135,00	4 135,00	–	–
Belopa	393,00	393,00	–	–
Kamanre	2 210,00	2 170,00	–	–
Belopa Utara	159,50	159,50	–	–
Bajo	1 229,00	1 229,00	–	–
Bajo Barat	2 552,00	2 552,00	–	–
Bassesangtempe	223,00	223,00	–	–
Latimojong	771,00	771,00	–	–
Bassesangtempe Utara	216,00	216,00	–	–
Bupon	5 561,50	5 561,50	–	–
Ponrang	2 299,00	2 299,00	–	–
Ponrang Selatan	4 579,50	4 568,50	–	–
Bua	804,00	804,00	–	–
Walenrang	536,00	536,00	–	–
Walenrang Timur	912,00	912,00	–	–
Lamasi	212,00	212,00	–	–
Walenrang Utara	671,00	671,00	–	–
Walenrang Barat	490,00	490,00	–	–
Lamasi Timur	398,00	398,00	–	–
<b>Kabupaten Luwu</b>	<b>33 896,00</b>	<b>33 845,00</b>	<b>–</b>	<b>–</b>

Lanjutan Tabel/Continued Table 5.2.1

Kecamatan Subdistrict	Teh/Tea		Tembakau/Tobacco	
	2019	2020	2019	2020
(1)	(14)	(15)	(16)	(17)
Larompong	-	-	-	-
Larompong Selatan	-	-	-	-
Suli	-	-	-	-
Suli Barat	-	-	-	-
Belopa	-	-	-	-
Kamanre	-	-	-	-
Belopa Utara	-	-	-	-
Bajo	-	-	5,00	3,00
Bajo Barat	-	-	-	-
Bassesangtempe	-	-	11,25	7,25
Latimojong	-	-	-	-
Bassesangtempe Utara	-	-	-	-
Bupon	-	-	-	-
Ponrang	-	-	-	-
Ponrang Selatan	-	-	-	-
Bua	-	-	-	-
Walenrang	-	-	-	-
Walenrang Timur	-	-	-	-
Lamasi	-	-	-	-
Walenrang Utara	-	-	-	-
Walenrang Barat	-	-	-	-
Lamasi Timur	-	-	-	-
<b>Kabupaten Luwu</b>	-	-	<b>16,25</b>	<b>10,25</b>

c

**Tabel**  
**Table** 5.2.2

**Produksi Perkebunan Menurut Kecamatan dan Jenis  
 Tanaman di Kabupaten Luwu (ton), 2019 dan 2020**  
**Production of Estate by Subdistrict and Type of Crops in Luwu  
 Regency (ton), 2019 and 2020**

Kecamatan Subdistrict	Kelapa Sawit/Oil Palm		Kelapa/Coconut	
	2019	2020	2019	2020
(1)	(2)	(3)	(4)	(5)
Larompong	55,00	30,00	106,00	106,00
Larompong Selatan	–	–	80,25	80,25
Suli	60,00	50,00	255,00	255,00
Suli Barat	50,00	35,00	83,30	83,30
Belopa	–	–	90,15	90,00
Kamanre	64,00	35,00	40,20	30,00
Belopa Utara	–	–	70,25	70,00
Bajo	34,00	34,00	120,00	120,00
Bajo Barat	–	–	37,60	37,60
Bassesangtempe	–	–	1,75	1,75
Latimojong	–	–	11,50	11,50
Bassesangtempe Utara	–	–	0,70	0,70
Bupon	60,00	40,00	495,70	492,50
Ponrang	–	–	289,00	289,00
Ponrang Selatan	–	–	1 515,85	1 500,00
Bua	10,00	5,00	164,35	164,00
Walenrang	–	–	38,40	38,40
Walenrang Timur	–	–	159,00	159,00
Lamasi	–	–	54,20	54,20
Walenrang Utara	95,00	80,00	34,30	34,30
Walenrang Barat	–	–	3,70	3,70
Lamasi Timur	–	–	78,80	78,80
<b>Kabupaten Luwu</b>	<b>428,00</b>	<b>309,00</b>	<b>3 730,00</b>	<b>3 700,00</b>

Lanjutan Tabel/*Continued Table* 5.2.2

Kecamatan Subdistrict	Karet/Rubber		Kopi/Coffee	
	2019	2020	2019	2020
(1)	(6)	(7)	(8)	(9)
Larompong	–	–	–	–
Larompong Selatan	–	–	0,15	0,15
Suli	–	–	–	–
Suli Barat	–	–	3,45	3,45
Belopa	–	–	–	–
Kamanre	–	–	–	–
Belopa Utara	–	–	–	–
Bajo	–	–	–	–
Bajo Barat	–	–	–	–
Bassesangtempe	–	–	192,00	192,00
Latimojong	–	–	1 297,00	1 299,00
Bassesangtempe Utara	–	–	83,00	83,00
Bupon	–	–	–	–
Ponrang	–	–	–	–
Ponrang Selatan	–	–	–	–
Bua	–	–	–	–
Walenrang	–	–	–	–
Walenrang Timur	–	–	–	–
Lamasi	–	–	–	–
Walenrang Utara	–	–	0,40	0,40
Walenrang Barat	–	–	387,00	387,00
Lamasi Timur	–	–	–	–
<b>Kabupaten Luwu</b>	<b>–</b>	<b>–</b>	<b>1 963,00</b>	<b>1 965,00</b>

Lanjutan Tabel/*Continued Table 5.2.2*

Kecamatan Subdistrict	Kakao/Cocoa		Tebu/Sugar cane	
	2019	2020	2019	2020
(1)	(10)	(11)	(12)	(13)
Larompong	1 525,00	1 200,00	–	–
Larompong Selatan	2 350,00	2 200,00	–	–
Suli	545,00	545,00	–	–
Suli Barat	3 650,00	3 200,00	–	–
Belopa	115,00	120,00	–	–
Kamanre	1 260,00	–	–	–
Belopa Utara	120,00	110,00	–	–
Bajo	643,00	530,00	–	–
Bajo Barat	1 150,00	1 170,00	–	–
Bassesangtempe	165,15	165,00	–	–
Latimojong	295,00	292,00	–	–
Bassesangtempe Utara	150,45	150,00	–	–
Bupon	4 850,00	4 350,00	–	–
Ponrang	980,00	1 049,00	–	–
Ponrang Selatan	3 550,00	3 350,00	–	–
Bua	437,10	400,00	–	–
Walenrang	358,40	359,50	–	–
Walenrang Timur	595,40	595,00	–	–
Lamasi	80,50	80,50	–	–
Walenrang Utara	452,00	450,00	–	–
Walenrang Barat	275,00	275,00	–	–
Lamasi Timur	155,00	149,00	–	–
<b>Kabupaten Luwu</b>	<b>23 702,00</b>	<b>20 740,00</b>	<b>–</b>	<b>–</b>



Lanjutan Tabel/*Continued Table* 5.2.2

Kecamatan Subdistrict	Teh/Tea		Tembakau/Tobacco	
	2019	2020	2019	2020
(1)	(14)	(15)	(16)	(17)
Larompong	–	–	–	–
Larompong Selatan	–	–	–	–
Suli	–	–	–	–
Suli Barat	–	–	–	–
Belopa	–	–	–	–
Kamanre	–	–	–	–
Belopa Utara	–	–	–	–
Bajo	–	–	3,18	1,58
Bajo Barat	–	–	–	–
Bassesangtempe	–	–	6,32	3,39
Latimojong	–	–	–	–
Bassesangtempe Utara	–	–	–	–
Bupon	–	–	–	–
Ponrang	–	–	–	–
Ponrang Selatan	–	–	–	–
Bua	–	–	–	–
Walenrang	–	–	–	–
Walenrang Timur	–	–	–	–
Lamasi	–	–	–	–
Walenrang Utara	–	–	–	–
Walenrang Barat	–	–	–	–
Lamasi Timur	–	–	–	–
<b>Kabupaten Luwu</b>	–	–	<b>9,50</b>	<b>4,97</b>

Sumber/*Source*: Dinas Pertanian Kabupaten Luwu/Agriculture Department of Luwu Regency

**5.3 PETERNAKAN  
ANIMAL HUSBANDRY**

**Tabel 5.3.1 Populasi Ternak Besar Menurut Kecamatan dan Jenis Ternak, 2020**  
*Big Livestock Population by Subdistrict and Kind, 2020*

Kecamatan Subdistrict	Sapi Potong/ Beef Cattle	Kerbau/ Buffalo	Kuda/ Horse	Total/ Total
(1)	(2)	(4)	(4)	(5)
Larompong	631	-	5	636
Larompong Selatan	144	-	1	145
Suli	860	15	9	884
Suli Barat	590	-	-	590
Belopa	677	19	3	699
Kamanre	220	13	-	233
Belopa Utara	329	7	-	336
Bajo	689	3	1	693
Bajo Barat	480	5	2	487
Basseangtempe	177	767	-	944
Latimojong	115	74	2	191
Basseangtempe Utara	431	1 558	2	1 991
Bupon	201	-	-	201
Ponrang	225	31	-	256
Ponrang Selatan	153	12	-	165
Bua	2 769	94	-	2 863
Walenrang	1 513	163	-	1 676
Walenrang Timur	395	849	-	1 244
Lamasi	2 445	45	-	2 490
Walenrang Utara	2 792	456	-	3 248
Walenrang Barat	719	161	-	880
Lamasi Timur	695	179	-	874
<b>Kabupaten Luwu</b>	<b>17 250</b>	<b>4 451</b>	<b>25</b>	<b>21 726</b>

Sumber/Source: Dinas Pertanian Kabupaten Luwu/Agriculture Department of Luwu Regency

**Tabel 5.3.2** **Populasi Ternak Kecil Menurut Kecamatan dan Jenis Ternak, 2020**  
**Small Livestock Population by Subdistrict and Kind, 2020**

Kecamatan Subdistrict	Kambing/ Goat	Babi/ Pig	Total/ Total
(1)	(2)	(4)	(5)
Larompong	405	-	405
Larompong Selatan	223	-	223
Suli	645	-	645
Suli Barat	567	-	567
Belopa	561	-	561
Kamanre	412	-	412
Belopa Utara	430	-	430
Bajo	545	148	693
Bajo Barat	421	-	421
Basseangtempe	1 928	749	2 677
Latimojong	1 733	-	1 733
Basseangtempe Utara	921	2 791	3 712
Bupon	635	-	635
Ponrang	716	2 393	3 109
Ponrang Selatan	421	827	1 248
Bua	622	827	1 449
Walenrang	1 512	1 111	2 623
Walenrang Timur	816	2 366	3 182
Lamasi	790	2 962	3 752
Walenrang Utara	854	537	1 391
Walenrang Barat	388	422	810
Lamasi Timur	347	587	934
<b>Kabupaten Luwu</b>	<b>15 892</b>	<b>15 720</b>	<b>31 612</b>

Sumber/Source: Dinas Pertanian Kabupaten Luwu/Agriculture Department of Luwu Regency

**Tabel 5.3.3** **Populasi Ternak Unggas Menurut Kecamatan dan Jenis Ternak (ekor), 2020**  
**Poultry Population by Subdistrict and Kind, 2020**

Kecamatan Subdistrict	Ayam Buras/ Chicken Race	Ayam Pedaging/ Broiler	Ayam Petelur/ Chicken
(1)	(2)	(3)	(4)
Larompong	63 633	-	-
Larompong Selatan	77 389	-	-
Suli	67 393	7 342	1 124
Suli Barat	34 453	4 511	1 545
Belopa	54 717	16 991	-
Kamanre	43 895	7 918	1 344
Belopa Utara	56 284	16 047	10 918
Bajo	51 295	21 287	3 554
Bajo Barat	35 094	-	-
Basseangtempe	29 750	-	-
Latimojong	26 262	-	-
Basseangtempe Utara	31 773	-	-
Bupon	57 633	10 687	1 000
Ponrang	97 095	27 530	8 000
Ponrang Selatan	85 817	20 450	7 000
Bua	119 873	46 456	18 680
Walenrang	63 549	21 499	10 680
Walenrang Timur	56 910	-	1 500
Lamasi	84 418	6 696	1 500
Walenrang Utara	69 484	11 010	8 000
Walenrang Barat	30 309	-	-
Lamasi Timur	46 003	5 033	-
<b>Kabupaten Luwu</b>	<b>1 283 029</b>	<b>223 457</b>	<b>74845</b>

Lanjutan Tabel/*Continued Table 5.3.3*

Kecamatan Subdistrict	Itik/ Duck	Itik Manila
(1)	(5)	(6)
Larompong	6 528	4 550
Larompong Selatan	5 550	3 620
Suli	8 028	6 123
Suli Barat	3 414	1 627
Belopa	6 746	4 847
Kamanre	4 110	6 839
Belopa Utara	10 223	2 253
Bajo	7 607	5 586
Bajo Barat	3 358	2 838
Basseangtempe	2 774	1 078
Latimojong	2 091	2 138
Basseangtempe Utara	2 982	1 440
Bupon	7 570	12 213
Ponrang	17 102	7 649
Ponrang Selatan	9 966	5 095
Bua	9 354	6 919
Walenrang	20 579	16 546
Walenrang Timur	7 141	5 184
Lamasi	9 423	19 417
Walenrang Utara	25 193	2 365
Walenrang Barat	4 226	7 778
Lamasi Timur	5 891	3 360
<b>Kabupaten Luwu</b>	<b>179 856</b>	<b>129 465</b>

Sumber/*Source*: Dinas Pertanian Kabupaten Luwu/Agriculture Department of Luwu Regency

**Tabel 5.3.4** **Produksi Daging Ternak Menurut Kecamatan dan Jenis Ternak (kg), 2020**  
***Livestock Meat Production by Subdistrict and Kind (kgs), 2020***

Kecamatan Subdistrict	Produksi/ Production
(1)	(2)
Larompong	19 935
Larompong Selatan	15 149
Suli	30 348
Suli Barat	3 743
Belopa	41 112
Kamanre	30 920
Belopa Utara	31 968
Bajo	54 252
Bajo Barat	9 519
Basseangtempe	4 721
Latimojong	6 071
Basseangtempe Utara	8 625
Bupon	6 847
Ponrang	41 589
Ponrang Selatan	20 035
Bua	17 743
Walenrang	18 885
Walenrang Timur	14 294
Lamasi	78 960
Walenrang Utara	52 862
Walenrang Barat	2 850
Lamasi Timur	2 808
<b>Kabupaten Luwu</b>	<b>513 236</b>

Sumber/Source: Dinas Pertanian Kabupaten Luwu/Agriculture Department of Luwu Regency

**Tabel 5.3.5** **Produksi Daging Unggas Menurut Kecamatan dan Jenis Ternak (kg), 2020**  
***Poultry Meat Production by Subdistrict and Kind (kgs), 2020***

Kecamatan Subdistrict	Produksi/ Production
(1)	(2)
Larompong	7 702
Larompong Selatan	5 146
Suli	21 197
Suli Barat	13 179
Belopa	48 533
Kamanre	21 792
Belopa Utara	39 644
Bajo	54 237
Bajo Barat	1 309
Basseangtempe	1 081
Latimojong	973
Basseangtempe Utara	1 161
Bupon	27 120
Ponrang	67 520
Ponrang Selatan	50 566
Bua	112 009
Walenrang	52 646
Walenrang Timur	2 161
Lamasi	18 940
Walenrang Utara	28 338
Walenrang Barat	1 263
Lamasi Timur	13 393
<b>Kabupaten Luwu</b>	<b>589 910</b>

Sumber/Source: Dinas Pertanian Kabupaten Luwu/Agriculture Department of Luwu Regency

**Tabel 5.3.6** **Produksi Susu dan Telur Unggas (butir) Menurut Kecamatan dan Jenis Ternak, 2020**  
**Table 5.3.6** **Milk and Poultry Egg Production (piece) by Subdistrict and Kind, 2020**

Kecamatan Subdistrict	Susu/ Milk	Ayam Buras/ Race Chicken	Ayam Petelur/ Chicken
(1)	(2)	(3)	(4)
Larompong	-	1 648	-
Larompong Selatan	-	2 004	-
Suli	-	1 745	530
Suli Barat	-	892	728
Belopa	-	1 417	-
Kamanre	-	1 137	634
Belopa Utara	-	1 458	5146
Bajo	-	1 329	1676
Bajo Barat	-	909	-
Basseangtempe	-	771	-
Latimojong	-	680	-
Basseangtempe Utara	-	823	-
Bupon	-	1 493	418
Ponrang	-	2 515	3 771
Ponrang Selatan	-	2 223	3 299
Bua	-	3 104	8 803
Walenrang	-	1 646	5 034
Walenrang Timur	-	1 474	707
Lamasi	-	2 186	707
Walenrang Utara	-	1 800	3 771
Walenrang Barat	-	785	-
Lamasi Timur	-	1 191	-
<b>Kabupaten Luwu</b>	<b>-</b>	<b>33 230</b>	<b>35 224</b>

Sumber/Source: Dinas Pertanian Kabupaten Luwu/Agriculture Department of Luwu Regency



Lanjutan Tabel/*Continued Table 5.3.6*

Kecamatan Subdistrict	Itik	Itik Manila
(1)	(5)	(6)
Larompong	2 791	1 946
Larompong Selatan	2 373	1 548
Suli	3 433	2 618
Suli Barat	1 460	696
Belopa	2 885	2 073
Kamanre	1 757	2 924
Belopa Utara	4 371	963
Bajo	3 253	2 389
Bajo Barat	1 436	1 214
Basseangtempe	1 186	461
Latimojong	894	914
Basseangtempe Utara	1 275	616
Bupon	3 237	5 222
Ponrang	7 313	3 271
Ponrang Selatan	4 261	2 179
Bua	4 000	2 959
Walenrang	8 800	7 074
Walenrang Timur	3 053	2 217
Lamasi	4 029	8 301
Walenrang Utara	10 773	1 011
Walenrang Barat	1 807	3 326
Lamasi Timur	2 519	1 437
<b>Kabupaten Luwu</b>	<b>76 906</b>	<b>55 359</b>

Sumber/*Source*: Dinas Pertanian Kabupaten Luwu/Agriculture Department of Luwu Regency



# BAB 6


## INDUSTRI, PERTAMBANGAN, PETERNAKAN, DAN PERIKANAN

Banyaknya Perusahaan Industri  
Menurut Kelompok Industri 2020



1045

Industri Kimia Agro  
dan Hasil Hutan (IKAHH)



925

Industri Logam Mesin  
Elektronika dan Aneka (ILMEA)



**PENJELASAN TEKNIS****TECHNICAL NOTES**

- |  |   |
|--|---|
| <p>1. Perusahaan atau usaha industri adalah suatu unit (kesatuan) usaha yang melakukan kegiatan ekonomi, bertujuan menghasilkan barang atau jasa, terletak pada suatu bangunan atau lokasi tertentu, dan mempunyai catatan administrasi tersendiri mengenai produksi dan struktur biaya serta ada seorang atau lebih yang bertanggung jawab atas usaha tersebut.</p> | <p>1. <i>Manufacturing establishment is defined as a production unit engaged in economic activity, producing goods or services, located in a building or in a certain location, keeping a business record concerning the production and cost structure, and having a person or more that are responsible to those activities.</i></p> |
| <p>2. Pelanggan adalah individu atau kelompok, baik rumah tangga, perusahaan atau institusi non profit yang membeli air bersih dari perusahaan air bersih atau menggunakan listrik yang disalurkan oleh PLN.</p>   | <p>2. <i>Customers are individuals or groups, whether household, company or non-profit institutions that buy water supply from water supply establishment or consuming electricity provided by PLN.</i></p>   |
| <p>3. Air disalurkan adalah volume air bersih dari perusahaan air bersih.</p>  | <p>3. <i>Distributed water is the volume of water supply from water supply establishment.</i></p>   |
| <p>4. Produksi Listrik adalah volume listrik yang dihasilkan dari perusahaan yang siap digunakan atau didistribusikan baik untuk dijual maupun digunakan sendiri.</p>  | <p>4. <i>Electricity production is the volume of electricity provided by the establishment to be sold or even for self used.</i></p>  |

**ULASAN****DESCRIPTION****Listrik, Gas, dan Air Minum*****Electricity, Gas and Drinking Water***

Jumlah pelanggan listrik di PLN Cabang Belopa sebanyak 26.544 rumah tangga. Kecamatan yang memiliki pelanggan listrik PLN paling banyak adalah pengelolaan kecamatan Ponrang dan Ponrang Selatan dengan jumlah pelanggan sebanyak 7.887 rumah tangga dan pengelolaan kecamatan Belopa, Belopa Utara, dan Kamanre dengan jumlah pelanggan sebanyak 6.362.

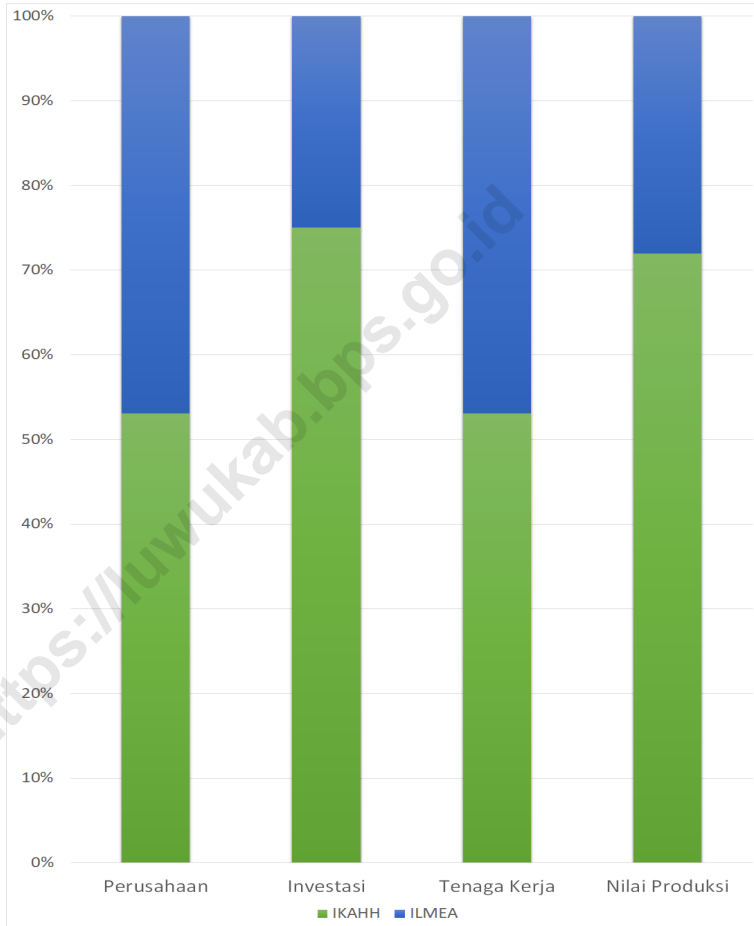
*The number of electricity customers in PLN Belopa Branch is 26,544 households. The districts that have the most PLN electricity customers are Ponrang and South Ponrang sub-districts with a total of 7,887 households and Belopa, North Belopa, and Kamanre subdistricts with 6,362 customers.*

Pada sektor air, jumlah pelanggan air di PDAM Kabupaten Luwu sebanyak 13.447 rumah tangga dengan pelanggan terbanyak yaitu di pengelolaan Belopa dan Belopa Utara sebanyak 3.663 rumah tangga. Total debit air yang disalurkan sebanyak 2.341.415 m<sup>3</sup> dengan debit air terbanyak disalurkan di pengelolaan Belopa dan Belopa Utara sebanyak 380.479 m<sup>3</sup>.

*In the water sector, the number of water customers in PDAM Luwu Regency is 13,447 households with the most customers, namely in the management of Belopa and North Belopa as many as 3,663 households. The total flow of water that was channeled was 2,341,415 m<sup>3</sup> with the most water debit being channeled in the management of Belopa and North Belopa as much as 380,479 m<sup>3</sup>.*

**Gambar** 6.1  
**Figures**

**Banyaknya Perusahaan Industri, Tenaga Kerja, Nilai Produksi, dan Investasi Menurut Kelompok Industri di Kabupaten Luwu, 2020**  
*Number of Industrial Establishment, Employee, Production Value, and Investation by Industrial Group in Luwu Regency, 2020*



Sumber/Source : ....

## 6.1 ENERGI ENERGY

**Tabel 6.1.1** Daya Terpasang, Produksi, dan Distribusi Listrik PT. PLN (Persero) pada Cabang/Ranting PLN Menurut Kecamatan di Kabupaten Luwu, 2020  
*Installed Electricity Power, Production, and Distribution of PT. PLN (Persero) at PLN Branch by Subdistrict in Luwu Regency, 2020*

Kecamatan Subdistrict	Daya Terpasang Installed Electricity Power (KW)	Produksi Listrik Electricity Production (KWh)	Listrik Terjual Electricity Sold (KWh)	Dipakai Sendiri Own Used (KWh)	Susut/ Hilang Shrinkage/ Lost (KWh)
(1)	(2)	(3)	(4)	(5)	(6)
Belopa, Belopa Utara, Kamanre	12 276 350	...	...	...	...
Bajo, Bajo Barat, Latimojong	3 042 150	...	...	...	...
Suli, Suli Barat	2 860 450	...	...	...	...
Larompong, Larompong Selatan	2 236 500	...	...	...	...
Larompong Selatan	1 299 000	...	...	...	...
Ponrang, Ponrang Selatan	6 401 800	...	...	...	...
Bupon	1 798 900	...	...	...	...
<b>Kabupaten Luwu</b>	<b>29 915 150</b>	...	...	...	...

Catatan/Note: Data Pelanggan PLN Untuk wilayah Kecamatan Bua, Walenrang, Walenrang Utara, Walenrang Timur, Walenrang Barat, Lamasi dan Lamasi Timur tercatat pada PLN Rayon Palopo/ PLN Customer Data for Bua, Walenrang, Walenrang Utara, Walenrang Timur, Walenrang Barat, Lamasi and Lamasi Timur Subdistrict are recorded on PLN Rayon Palopo

Sumber/Source: PLN Rayon Belopa/State Electricity Company Branch Belopa



**Tabel**  
**Table** 6.1.2

**Jumlah Pelanggan Listrik Menurut Kecamatan di Kabupaten Luwu, 2016–2020**  
**Number of Electricity Customers by Subdistrict in Luwu Regency, 2016–2020**

Kecamatan Subdistrict	2019	2020
(1)	(2)	(3)
Belopa, Belopa Utara, Kamanre	6 362	6 309
Bajo, Bajo Barat, Latimojong	3 421	3 402
Suli, Suli Barat	3 445	3 424
Larompong	2 443	2 423
Larompong Selatan	1 794	1 777
Ponrang, Ponrang Selatan	7 887	7 802
Bupon	1 192	1 169
<b>Kabupaten Luwu</b>	<b>26 544</b>	<b>26 306</b>

Catatan/Note: Data Pelanggan PLN Untuk wilayah Kecamatan Bua, Walenrang, Walenrang Utara, Walenrang Timur, Walenrang Barat, Lamasi dan Lamasi Timur tercatat pada PLN Rayon Palopo/ PLN Customer Data for Bua, Walenrang, Walenrang Utara, Walenrang Timur, Walenrang Barat, Lamasi and Lamasi Timur Subdistrict are recorded on PLN Rayon Palopo

Sumber/Source: PLN Rayon Belopa/State Electricity Company Branch Belopa

**Tabel 6.1.3** Jumlah Pelanggan dan Air yang Disalurkan Menurut Kecamatan di Kabupaten Luwu, 2020  
**Number of Customers and Distributed Water by Subdistrict in Luwu Regency, 2020**

Kecamatan Subdistrict	Pelanggan <sup>1</sup> Number of Customers <sup>1</sup>	Air Disalurkan Distributed Water (m <sup>3</sup> )	Nilai Value (Rp)
(1)	(2)	(3)	(4)
Larompong	302	162 230	38 632 265
Larompong Selatan	...	...	...
Suli	1 164	14 360	35 956 505
Suli Barat	...	...	...
Belopa	3 820	50 258	133 222 141
Kamanre	198	4 646	11 669 200
Belopa Utara	...	...	...
Bajo	636	10 335	25 686 565
Bajo Barat	...	...	...
Basseangtempe	-	-	-
Latimojong	-	-	-
Basseangtempe Utara	-	-	-
Bupon	748	8 520	24 806
Ponrang	2 652	45 180	104 734 975
Ponrang Selatan	...	...	...
Bua	1 718	4 646	11 669 205
Walenrang	...	...	...
Walenrang Timur	...	...	...
Lamasi	...	...	...
Walenrang Utara	...	...	...
Walenrang Barat	...	...	...
Lamasi Timur	...	...	...
<b>Kabupaten Luwu</b>	<b>11 238</b>	<b>300 175</b>	<b>361 595 662</b>

Catatan/Note: <sup>1</sup>Data pelanggan kecamatan Larompong Selatan termasuk pada pengelolaan di kecamatan Larompong, data pelanggan kecamatan Suli Barat termasuk pada pengelolaan di kecamatan Suli, data pelanggan kecamatan Belopa Utara termasuk pada pengelolaan di kecamatan Belopa, data pelanggan di kecamatan Ponrang Selatan termasuk pada pengelolaan di kecamatan Ponrang, dan data pelanggan di Walmas termasuk ke dalam pengelolaan PDAM Kota Palopo

Sumber/Source: Perusahaan Daerah Air Minum Kabupaten Luwu/Local Water Company of Luwu Regency

## 6.2 **INDSUTRI** **INDUSTRY**

**Tabel** 6.2.1 **Banyaknya Perusahaan Industri, Tenaga Kerja, Nilai Produksi, dan Investasi Menurut Kelompok Industri di Kabupaten Luwu, 2020**  
*Number of Industrial Establishment, Employee, Production Value, and Investation by Industrial Group in Luwu Regency, 2020*

<b>Kelompok Industri</b> <i>Industrial Group</i>	<b>Perusahaan</b> <i>Establishment</i>	<b>Investasi</b> <i>Investation</i> <b>(Ribu)</b>	<b>Tenaga Kerja</b> <i>Employee</i>	<b>Nilai Produksi</b> <i>Production</i> <b>Value</b> <b>(Ribu)</b>
(1)	(2)	(3)	(4)	(5)
Industri Kimia Agro dan Hasil Hutan (IKAHH)/ <i>Industrial Agro and Forest Product Industry</i>	1 045	161 027 522	1 045	6 676
Industri Kecil/ <i>Small Industry</i>	1 024	140 311 022	1 024	3 296
Industri Menengah/ <i>Moderate Industry</i>	17	15 015 900	17	120
Industri Besar/ <i>Big Industry</i>	4	5 700 600	4	3 260
Industri Logam Mesin Elektronika dan Aneka (ILMEA)/ <i>Electronic and Multifarious Metal Machinery Industry</i>	924	53 500 900	924	2 600
<b>Jumlah/Total</b>	<b>1 969</b>	<b>214 528 422</b>	<b>1 969</b>	<b>9 276</b>

Sumber/Source: Dinas Koperasi, UKM, dan Perindustrian Kabupaten Luwu/Trade, Industrial and Cooperative Service of Luwu Regency

**Tabel**  
**Table** 6.2.2

**Banyaknya Perusahaan Industri, Tenaga Kerja, Nilai Produksi, dan Investasi Industri Besar/Sedang di Kabupaten Luwu, 2020**  
**Number of Industrial Establishment, Employee, Production Value, and Investment of Big/Moderate Industry in Luwu Regency, 2020**

<b>Kelompok Industri</b> <b>Industrial Group</b>	<b>Perusahaan</b> <b>Establishment</b>	<b>Tenaga</b> <b>Kerja</b> <b>Employee</b>	<b>Nilai</b> <b>Produksi</b> <b>Production</b> <b>Value</b> <b>(Ribu)</b>	<b>Investasi</b> <b>Investation</b> <b>(Ribu)</b>
(1)	(2)	(3)	(4)	(5)
<b>Besar/Sedang/Big/Moderate</b>				
Industri Makanan, Minuman, dan Tembakau/ <i>Food, Beverage and Tobacco Industry</i>	9	276	3 402 884	789 935
Industri Tekstil, Barang, Kulit, dan Alas Kaki/ <i>Textile, Goods, Leather and Footwear Industry</i>	-	-	-	-
Industri Barang Kayu dan Hasil Hutan Lainnya/ <i>Timber and Other Forest Products Industry</i>	-	-	-	-
Industri Kertas dan Barang Cetakan/ <i>Paper and Printed Goods Industry</i>	-	-	-	-
Industri Pupuk, Kimia, dan barang dari Karet/ <i>Fertilizer, Chemical, and Rubber Goods Industry</i>	-	-	-	-
Industri Semen dan Barang Lain Bukan Logam/ <i>Cement and Non Metal Goods Industry</i>	2	50	540 000	350 000
Industri Logam Besar Dasar Besi dan Baja/ <i>Basic Metal of Iron and Steel Industry</i>	-	-	-	-
Industri Alat Angkutan, Mesin dan Peralatan/ <i>Transportation, Machine and Equipment Industry</i>	-	-	-	-
Industri Barang Lainnya/ <i>Other Goods Industry</i>	-	-	-	-
Industri Pengolahan Lainnya/ <i>Other Processing Industry</i>	1	30	24 000	10 000
<b>Sub Jumlah/Sub Total</b>	<b>12</b>	<b>356</b>	<b>3 966 884</b>	<b>1 149 935</b>

# BAB 7 PARIWISATA



## JUMLAH RESTORAN/RUMAH MAKAN DI KABUPATEN LUWU



Sumber: Dinas Pariwisata Kabupaten Luwu



**PENJELASAN TEKNIS**

1. Wisatawan mancanegara (wisman) ialah setiap pengunjung yang mengunjungi suatu negara di luar tempat tinggalnya, didorong oleh satu atau beberapa keperluan tanpa bermaksud memperoleh penghasilan di tempat yang dikunjungi dan lamanya kunjungan tersebut tidak lebih dari satu tahun (12 bulan). Definisi ini mencakup 2 (dua) kategori wisatawan mancanegara, yaitu :

a. Wisatawan (turis) ialah setiap pengunjung seperti definisi di atas yang tinggal paling sedikit 24 jam, akan tetapi tidak lebih dari 1 (satu) tahun di tempat yang dikunjungi, dengan maksud antara lain: berlibur, rekreasi, olah raga, bisnis, menghadiri pertemuan, studi, dan kunjungan dengan alasan kesehatan.

b. *Excursionist* ialah setiap pengunjung seperti definisi di atas yang tinggal kurang dari 24 jam di tempat yang dikunjungi (termasuk "Cruise passengers"). Cruise Passengers ialah setiap pengunjung yang tiba di suatu negara di mana mereka tidak menginap di akomodasi yang tersedia di negara tersebut, misalnya dengan kapal laut.

**TECHNICAL NOTES**

1. *An International Visitor is any person visiting a country other than his usual place of residence for any reason other than for earning income in the country visited, and the length of stay is no more than one year (12 months). This definition covers two categories of foreign visitors, namely:*

a. *"Tourist" is any visitor staying for at least 24 hours, but no more than one year, in the country visited, with the intention of visiting, and for any of these purposes: Pleasure, recreation and sports, Business, visiting friends and relatives, missions, attending meetings, conferences, visit for health reasons and study.*

*"Excursionist" is any visitor staying less than 24 hours in the country visited including, "Cruise Passengers"; i.e. visitors arriving in a country without staying in any accommodation available in the visited country.*

2. **Rata-rata lama tinggal** adalah rata-rata waktu tinggal wisatawan mancanegara di Indonesia untuk satu kali kunjungan.
  3. Usaha penyediaan akomodasi adalah usaha yang menyediakan pelayanan penginapan yang dapat dilengkapi dengan pelayanan pariwisata lainnya. Usaha penyediaan akomodasi dapat berupa hotel, vila, pondok wisata, bumi perkemahan, persinggahan karavan, dan akomodasi lainnya yang digunakan untuk tujuan pariwisata.
  4. **Hotel** adalah penyediaan akomodasi secara harian berupa kamar-kamar di dalam satu bangunan yang dapat dilengkapi dengan jasa pelayanan makan dan minum, kegiatan hiburan dan atau fasilitas lainnya. Hotel terdiri dari hotel berbintang dan hotel non- bintang.
  5. **Hotel bintang** adalah usaha penyediaan jasa pelayanan penginapan, makan minum serta jasa lainnya bagi umum dengan menggunakan sebagian atau seluruh bangunan. Usaha ini dikelola secara komersial serta memenuhi ketentuan persyaratan sebagai hotel bintang (termasuk berlian) yang ditetapkan dalam surat keputusan instansi yang membinanya.
2. **Average length of stay** is the average stay duration of foreign visitor in Indonesia for one trip.
  3. *The business of providing accommodation is a business that provides specialty services that can be equipped with other tourism services. It includes hotel, villa, cottage, camping, caravan stop, and other accommodation that are used for tourism purposes.*
  4. **Hotel** is a daily supply of accommodation rooms within a building which can be equipped with eating and drinking services, entertainment activities and/or other facilities. Hotel consists of a classified hotel and a non-classified hotel.
  5. **A star hotel** is the business of providing an accommodation, eating and drinking as well as other services for the public by using a building or a part of a building. It is managed commercially and meets specified requirements as a star hotel (including diamonds) set forth in the decree of fostering agency. For example, five star hotel, four star hotel, and so on.



- 6. Tingkat penghunian kamar hotel** adalah persentase banyaknya malam kamar yang dihuni terhadap banyaknya malam kamar yang tersedia.
- 6. Room occupancy rate** is the number of room-nights occupied divided by the number of room-nights available, multiplied by 100 percent.
- 7. Rata-rata lamanya tamu menginap** adalah banyaknya malam tempat tidur yang terpakai (malam tamu) dengan banyaknya tamu yang menginap di hotel atau akomodasi lainnya.
- 7. Average length of stay** is the number of bed-nights used (guest night) divided by the number of guests coming to spend the night at the accommodation.

<https://luwukab.bps.go.id>

**ULASAN**

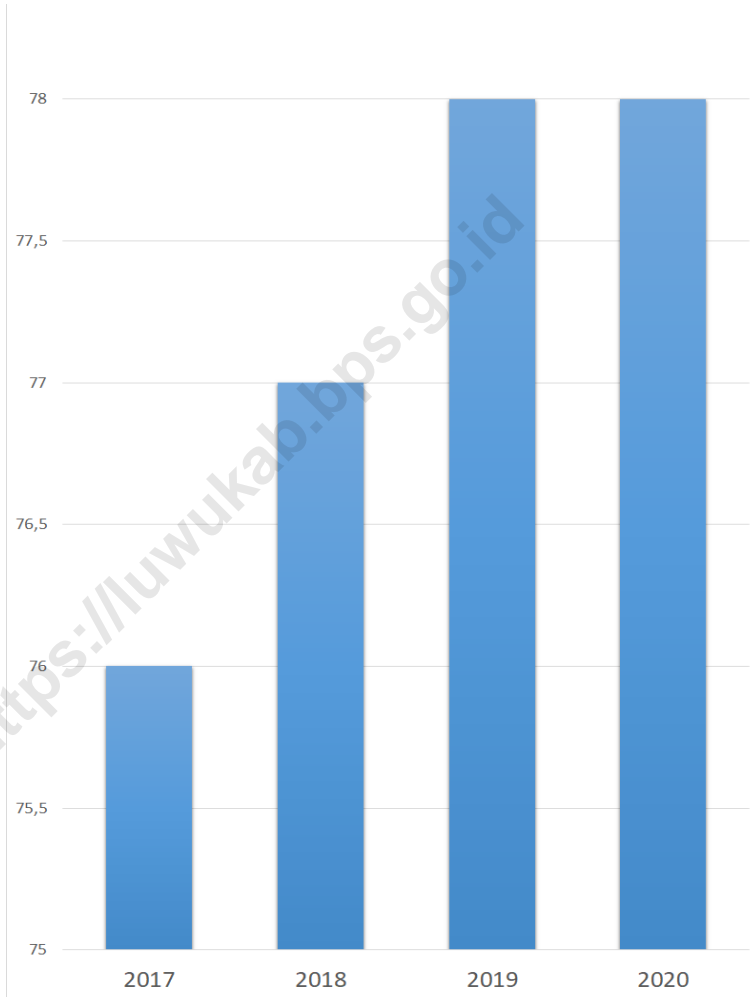
Dalam 4 (empat) tahun terakhir, jumlah rumah makan di Kabupaten Luwu terus mengalami peningkatan, dari 26 rumah makan pada tahun 2017 hingga 68 rumah makan pada tahun 2020. Jumlah rumah makan/restoran tersebut sebagian besar terpusat di Kecamatan Belopa dan Belopa Utara yakni masing-masing sejumlah masing-masing 23 dan 12 rumah makan/restoran.

**DESCRIPTION**

*In these 4 (four) years, the number of restaurant in Luwu Regency is increased rapidly, from 26 restaurants in 2017 to 68 restaurants in 2020. Those number are almost centered on 2 (two) subdistrict, Belopa Subdistrict and Belopa Utara Subdistrict. Each of them has 23 and 12 restaurants.*

**Gambar**  
**Figures** 7.1

**Jumlah Rumah Makan/Restoran di Kabupaten Luwu,  
2017–2020**  
*Number of Restaurants in Luwu Regency, 2017–2020*



Sumber/Source: Dinas Pariwisata Kabupaten Luwu/ *Tourism Department of Luwu Regency*

**Tabel**  
**Table** 7.1**Jumlah Rumah Makan/Restoran Menurut Kecamatan di Kabupaten Luwu, 2017–2020**  
**Number of Restaurants by Subdistrict in Luwu Regency, 2017–2020**

<b>Kecamatan Subdistrict</b>	<b>2017</b>	<b>2018</b>	<b>2019</b>	<b>2020</b>
(1)	(2)	(3)	(4)	(5)
Larompong	2	2	2	2
Larompong Selatan	3	3	3	3
Suli	3	3	3	3
Suli Barat	-	-	-	-
Belopa	30	30	30	30
Kamanre	22	22	22	22
Belopa Utara	2	2	2	2
Bajo	1	2	3	3
Bajo Barat	-	-	-	-
Basseangtempe	-	-	-	-
Latimojong	-	-	-	-
Basseangtempe Utara	-	-	-	-
Bupon	-	-	-	-
Ponrang	-	-	-	-
Ponrang Selatan	-	-	-	-
Bua	3	3	3	3
Walenrang	3	3	3	3
Walenrang Timur	-	-	-	-
Lamasi	3	3	3	3
Walenrang Utara	-	-	-	-
Walenrang Barat	4	4	4	4
Lamasi Timur	-	-	-	-
<b>KABUPATEN LUWU</b>	<b>76</b>	<b>77</b>	<b>78</b>	<b>78</b>

Sumber/Source: Dinas Pariwisata Kabupaten Luwu/ *Tourism Department of Luwu Regency*

**Tabel**  
**Table** 7.2**Jumlah Fasilitas Akomodasi Hotel Menurut Kecamatan di Kabupaten Luwu, 2020**  
*Number of Accomodation Facility Hotel by Subdistrict in Luwu Regency, 2020*

<b>Kecamatan Subdistrict</b>	<b>Jumlah Kamar Rooms</b>	<b>Jumlah Tempat Tidur Beds</b>
(1)	(2)	(3)
Larompong	6	12
Larompong Selatan	6	6
Suli	59	68
Suli Barat	-	-
Belopa	48	56
Kamanre	32	52
Belopa Utara	-	-
Bajo	-	-
Bajo Barat	-	-
Basseangtempe	-	-
Latimojong	-	-
Basseangtempe Utara	-	-
Bupon	-	-
Ponrang	-	-
Ponrang Selatan	-	-
Bua	-	-
Walenrang	-	-
Walenrang Timur	-	-
Lamasi	-	-
Walenrang Utara	-	-
Walenrang Barat	-	-
Lamasi Timur	-	-
<b>KABUPATEN LUWU</b>	<b>151</b>	<b>194</b>

Sumber/Source: Dinas Pariwisata Kabupaten Luwu/ Tourism Department of Luwu Regency

**Tabel**  
**Table** 7.3**Rata-rata Lama Menginap Tamu Domestik dan Tamu Asing Menurut Kecamatan di Kabupaten Luwu, 2020**  
*Average of Lodging Indonesian and Foreign (Day) by Subdistrict in Luwu Regency, 2020*

<b>Kecamatan</b> <b>Subdistrict</b>	<b>Rata-Rata Lama Menginap</b> <b>Average of Lodging</b>
(1)	(2)
Larompong	2 Hari
Larompong Selatan	1 Hari
Suli	-
Suli Barat	2 Hari
Belopa	2 Hari
Kamanre	-
Belopa Utara	-
Bajo	-
Bajo Barat	-
Basseangtempe	-
Latimojong	-
Basseangtempe Utara	-
Bupon	-
Ponrang	-
Ponrang Selatan	-
Bua	-
Walenrang	-
Walenrang Timur	-
Lamasi	-
Walenrang Utara	-
Walenrang Barat	-
Lamasi Timur	-
<b>KABUPATEN LUWU</b>	<b>2 Hari</b>

Sumber/Source: Dinas Pariwisata Kabupaten Luwu/ *Tourism Department of Luwu Regency*


# BAB 8

## TRANSPORTASI DAN KOMUNIKASI

### JUMLAH ANGKUTAN DARAT DI KABUPATEN LUWU TAHUN 2020

Bus dan Mini Bus

25



Becak

40



Mobil Penumpang  
Umum

895



Sumber:

Dinas Perhubungan  
Kabupaten Luwu





**PENJELASAN TEKNIS**

1. Kendaraan bermotor adalah setiap kendaraan yang digerakkan oleh peralatan teknik yang ada pada kendaraan tersebut, biasanya digunakan untuk angkutan orang atau barang di atas jalan raya selain kendaraan yang berjalan di atas rel. Kendaraan bermotor yang dicatat adalah semua jenis kendaraan kecuali kendaraan bermotor TNI/Polri dan Korps Diplomatik.
2. Mobil penumpang adalah setiap kendaraan bermotor yang dilengkapi dengan tempat duduk untuk sebanyak-banyaknya delapan orang, tidak termasuk tempat duduk untuk pengemudi, baik dilengkapi atau tidak dilengkapi bagasi.
3. Mobil bis adalah setiap kendaraan bermotor yang dilengkapi dengan tempat duduk untuk lebih dari delapan orang, tidak termasuk tempat duduk untuk pengemudi, baik dilengkapi atau tidak dilengkapi bagasi.
4. Mobil truk adalah setiap kendaraan bermotor yang digunakan untuk angkutan barang, selain mobil penumpang, mobil bis dan kendaraan bermotor roda dua.

**TECHNICAL NOTES**

1. *Motor vehicles are any kind of vehicles motorized by machine set up in those vehicles, they are usually used for transporting peoples or goods on roads except vehicles moving along a railway line. The data cover all kinds of motor vehicles except those belong to Indonesia Army Force Indonesian State Police and Diplomatic Corps.*
2. *Passenger cars are any motor vehicles with no more than eight seats, excluding seat for driver, it can be with or without hoot.*
3. *Buses are large passenger cars having seats for more than eight passengers, excluding seat for driver, it can be with or without hoot.*
4. *Trucks are any motor vehicles used to transport goods excluding passenger cars, buses, and motorcycles*

5. Kereta api adalah kendaraan dengan tenaga gerak (listrik, diesel atau tenaga uap) yang berjalan sendiri maupun dirangkaikan dengan kendaraan lain, yang akan atau sedang bergerak di atas rel, terdiri dari kereta penumpang dan kereta barang.
  6. Kantor Pos adalah tempat pemberi pelayanan komunikasi tertulis dan atau surat elektronik, layanan paket, layanan logistik, layanan transaksi keuangan, dan layanan keagenan pos untuk kepentingan umum. Rumah pos berfungsi sama seperti kantor pos dan kantor pos pembantu, bedanya rumah pos biasanya terletak di daerah terpencil.
  7. Telekomunikasi adalah setiap pemancaran, pengiriman dan atau penerimaan dari setiap informasi dalam bentuk tanda-tanda, isyarat, tulisan, gambar, suara dan bunyi melalui sistem kawat, optik, radio atau sistem elektromagnetik lainnya.
5. *Train is a coach or a number of coaches joined together, moving along a railway line. It can be passenger train or freight train.*
  6. *Post Office is a service provider facility of written communication and or electronic mail, parcel service, logistics services, financial transaction services, and postal services to the public. Postal house has the same function as the post office and subsidiary of post office, the difference is that postal house is usually located in remote areas.*
  7. *Telecommunication includes every transmitting, delivering and or receiving from every information of marking, signal, article, picture, sound and voice through strand of wire system, optic, radio or other electromagnetic system.*

**ULASAN****DESCRIPTION****Transportasi**

Jalan merupakan prasarana yang dilalui angkutan darat dimana sangat memegang peranan penting dalam memperlancar hubungan kegiatan perekonomian baik antara satu kota dengan kota lain, ataupun antara kota dengan desa serta antara desa dengan desa lainnya.

Pada tahun 2020, untuk panjang jalan Kabupaten Luwu, terdapat 21,29 persen dalam kondisi baik, 2,86 persen dalam kondisi sedang, 49,69 persen dalam kondisi rusak dan 35,16 persen dalam kondisi rusak berat.

Selain itu, menurut tingkat kewenangan pemerintah, pada tahun 2020 panjang jalan di Kabupaten Luwu terdiri atas 115,5 km jalan negara, 83,9 km jalan provinsi, dan 2948,24 km jalan kabupaten.

**Kantor Pos**

Jumlah fasilitas pelayanan pos yang dibangun di Kabupaten Luwu sebanyak 4 unit yaitu masing-masing 1 (satu) unit di Kecamatan Belopa, Kecamatan Bajo, Kecamatan Walenrang, dan Kecamatan Lamasi.

**Transportation**

*Road is one of infrastructure needed by land transportation mode which has a very important role in economic activity in facilitating economic relations between a city and another, or between cities and villages and between villages and other villages.*

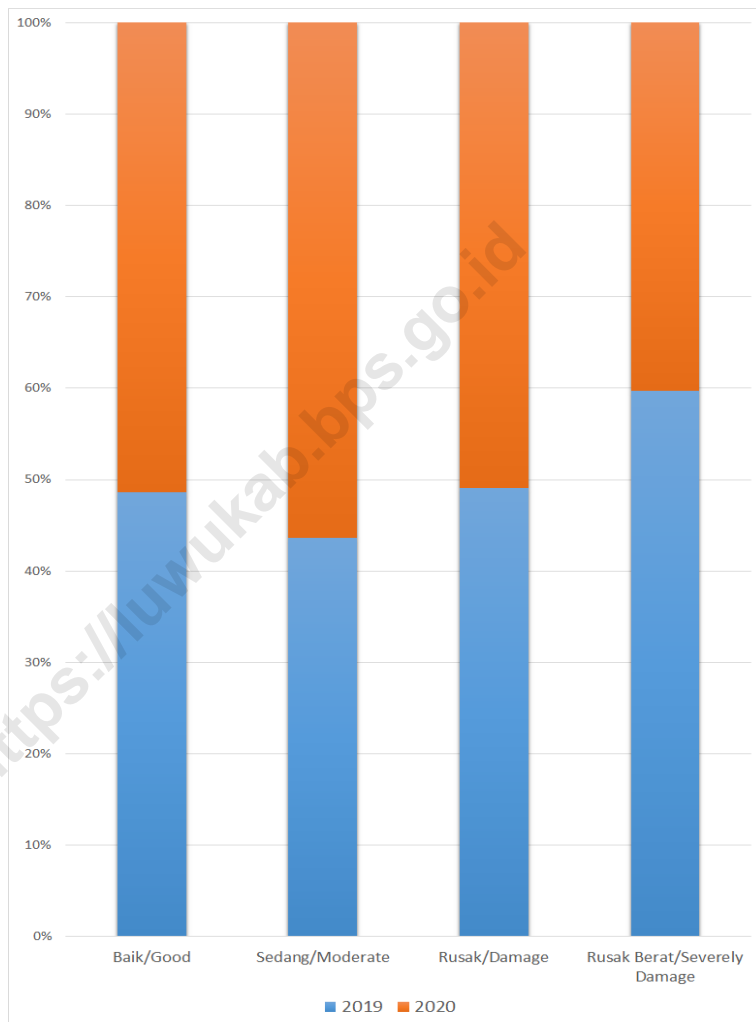
*In 2020, on the long road of Sidenreng Rappang, there were 21.29 percent in good condition, 2.86 percent in moderate condition, 49.69 percent in damaged condition and 35.16 percent in severely damaged conditions.*

*Besides that, according to level of government authority in Luwu, on 2020, Length of state roads in Luwu Regency is 115,5 km, Province roads 83.9 km, and regency roads 2748.84 km*

**Post Office**

*Number of post offices developed in Government in Luwu Regency consists of 4 units placed in 4 subdistricts, too. They are in Belopa, Bajo, Walenrang, and Lamasi Subdistrict.*

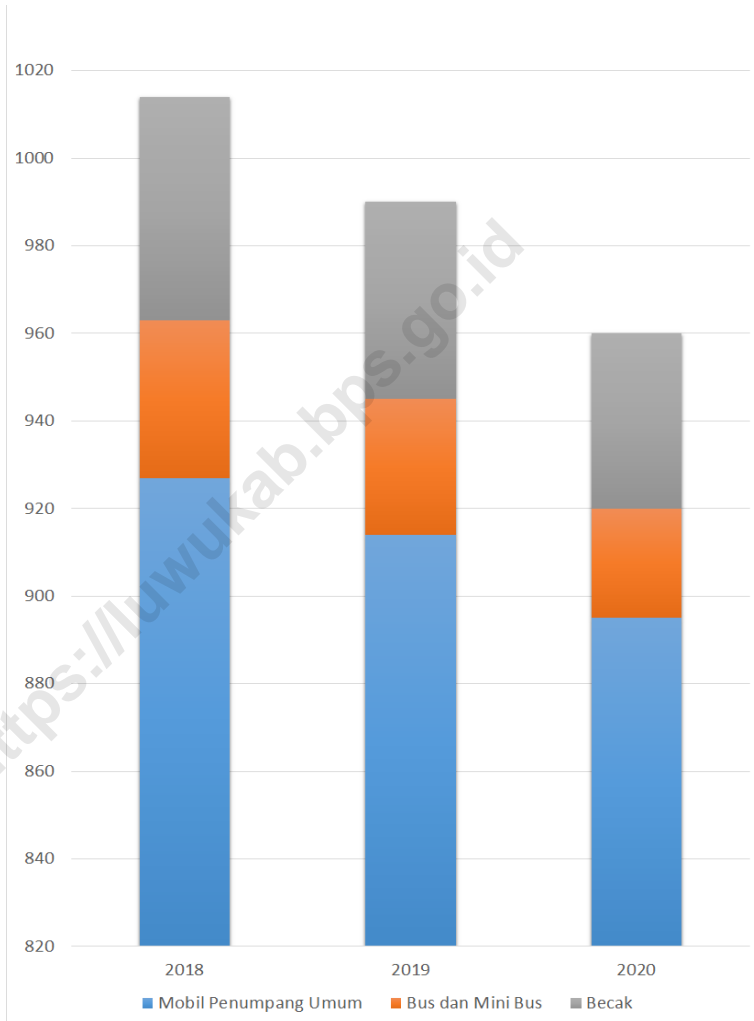
**Gambar 8.1** Panjang Jalan Menurut Kondisi Jalan di Kabupaten Luwu (km), 2019–2020  
**Figures 8.1** Length of Roads by Condition of Roads in Luwu Regency (km), 2019–2020



Sumber/Source: Dinas Pekerjaan Umum dan Penataan Ruang (PUPR) Kabupaten Luwu/ Public Works and Spatial Planning Department of Luwu Regency

**Gambar** 8.2  
**Figures**

**Jumlah Angkutan Darat Berdasarkan Jenis Angkutan di Kabupaten Luwu, 2018 - 2020**  
**Number of Land Transportation by Type of Transportation in Luwu Regency, 2018 - 2020**



Sumber/Source: Dinas Perhubungan Kabupaten Luwu/Transportation Service of Luwu Regency

## 8.1 TRANSPORTASI TRANSPORTATION

**Tabel** 8.1.1 **Panjang Jalan<sup>1</sup> Menurut Tingkat Kewenangan Pemerintahan di Kabupaten Luwu (km), 2019–2020**  
**Table** **Length of Roads<sup>1</sup> by Level of Government Authority in Luwu Regency (km), 2019–2020**

<b>Tingkat Kewenangan Pemerintahan</b> <b>Level of Government Authority</b>	<b>2019</b>	<b>2020</b>
(1)	(2)	(3)
Negara <sup>2</sup> /State <sup>2</sup>	115,50	115,50
Provinsi/Province	83,90	83,90
Kabupaten Regency	2 049,45	2 049,45
<b>Jumlah/Total</b>	<b>2 248.85</b>	<b>2 248.85</b>

Catatan/Note: <sup>1</sup> Data tidak termasuk panjang jalan tol/Excluding toll road

<sup>2</sup> Berdasarkan Keputusan Menteri Pekerjaan Umum dan Perumahan Rakyat No. 248/KPTS/M/2015/Based on Public Work and Public Housing Ministerial Decree No. 248/KPTS/M/2015

Sumber/Source: Dinas Pekerjaan Umum dan Penataan Ruang (PUPR) Kabupaten Luwu/ Public Works and Spatial Planning Department of Luwu Regency

**Tabel**  
**Table** 8.1.2**Panjang Jalan Menurut Jenis Permukaan Jalan di Kabupaten Luwu (km), 2019–2020**  
***Length of Roads by Type of Road Surface in Luwu Regency (km), 2019–2020***

<b>Jenis Permukaan Jalan</b> <b>Type of Road Surface</b>	<b>2019</b>	<b>2020</b>
(1)	(2)	(3)
Aspal/Paved	591,01	602,74
Kerikil/Gravel	1 173,89	1 186,28
Tanah/Soil	336,17	306,63
Lainnya/Others	147,78	153,2
<b>Jumlah/Total</b>	<b>2 248,85</b>	<b>2 248,85</b>

Sumber/Source: Dinas Pekerjaan Umum dan Penataan Ruang (PUPR) Kabupaten Luwu/ *Public Works and Spatial Planning Department of Luwu Regency*

**Tabel** 8.1.3 **Panjang Jalan Menurut Kondisi Jalan di Kabupaten Luwu (km), 2019–2020**  
**Table** *Length of Roads by Condition of Roads in Luwu Regency (km), 2019–2020*

<b>Kondisi Jalan</b> <i>Condition of Roads</i>	<b>2019</b>	<b>2020</b>
(1)	(2)	(3)
Baik/ <i>Good</i>	527,87	558,02
Sedang/ <i>Moderate</i>	83,99	108,72
Rusak/ <i>Damage</i>	1 313,75	1 364,07
Rusak Berat/ <i>Severely Damage</i>	322,89	217,69
<b>Jumlah/Total</b>	<b>2 248,5</b>	<b>2 248,5</b>

Sumber/*Source*: Dinas Pekerjaan Umum dan Penataan Ruang (PUPR) Kabupaten Luwu/ *Public Works and Spatial Planning Department of Luwu Regency*



**Tabel**  
**Table** 8.1.4**Jumlah Kendaraan Bermotor yang Terdaftar di Kantor Samsat Luwu, 2020**  
**Number of Motorized Vehicles Registered at Samsat Office of Luwu, 2020**

Jenis Kendaraan <i>Vehicle</i>	Terdaftar Baru <i>Newly Registered</i>	Terdaftar Ulang <i>Oldly Registered</i>
(1)	(2)	(3)
Sedan	1	15
Jeep	15	96
Minibus	533	3 034
Bus	-	-
Microbus	-	13
Pickup	153	732
Double Cabin	-	-
Light Truck	19	180
Truck	37	80
Dump Truck	-	-
Truck Tangki	-	-
Box	-	-
Ambulance	-	-
Pemadam	-	-
Mobil Jenazah	-	-
Sepeda Motor Roda Dua	5 718	25 779
Sepeda Motor Roda Tiga	9	1
<b>Jumlah/Total</b>	<b>6 458</b>	<b>29 888</b>

Sumber/Source: Kantor SAMSAT Kabupaten Luwu/SAMSAT Office of Luwu Regency

**Tabel 8.1.5** Jumlah Penumpang Angkutan Umum Berdasarkan Jenis Angkutan di Kabupaten Luwu, 2018 - 2020  
**Number of Passenger by Type of Transportation in Luwu Regency, 2018 - 2020**

Jenis Transportasi <i>Transportation Type</i>	2018	2019	2020
(1)	(2)	(3)	(4)
Transportasi Darat (Mobil/Bus)/ <i>Land Transportation (Car/Bus)</i>	-	-	-
Kereta Api/ <i>Train</i>	-	-	-
Transportasi Laut (Kapal Laut)/ <i>Water Transportation (Ship)</i>	-	-	-
Transportasi Udara (Pesawat)/ <i>Air Transportation (Plane)</i>	65 041	47 201	20 597
<b>Jumlah/Total</b>	<b>65 041</b>	<b>47 201</b>	<b>20 597</b>

Sumber/Source: Dinas Perhubungan Kabupaten Luwu/Transportation Service of Luwu Regency

**Tabel 8.1.6** Jumlah Angkutan Darat Berdasarkan Jenis Angkutan di Kabupaten Luwu, 2018 - 2020  
**Number of Land Transportation by Type of Transportation in Luwu Regency, 2018 - 2020**

Jenis Transportasi <i>Transportation Type</i>	2018	2019	2020
(1)	(2)	(3)	(4)
Mobil Penumpang Umum/ <i>Passenger Car</i>	927	914	895
Bus dan Mini Bus/ <i>Bus and Mini Bus</i>	36	31	25
Becak/ <i>Rickshaw</i>	51	45	40
Lainnya/ <i>Others</i>	-	-	-
<b>Jumlah/Total</b>	<b>1 014</b>	<b>990</b>	<b>960</b>

Sumber/Source: Dinas Perhubungan Kabupaten Luwu/Transportation Service of Luwu Regency

## 8.2 KOMUNIKASI COMMUNICATION

**Tabel 8.2.1** Jumlah Kantor Pos Pembantu Menurut Kecamatan di Kabupaten Luwu, 2017–2020  
*Number of Post Offices Subsidiaries by Subdistrict in Luwu Regency, 2017–2020*

Kecamatan Subdistrict	2017	2018	2019	2020
(1)	(2)	(3)	(4)	(5)
Larompong	-	-	-	-
Larompong Selatan	-	-	-	-
Suli	-	-	-	-
Suli Barat	-	-	-	-
Belopa	1	1	1	1
Kamanre	-	-	-	-
Belopa Utara	-	-	-	-
Bajo	1	1	1	1
Bajo Barat	-	-	-	-
Basseangtempe	-	-	-	-
Latimojong	-	-	-	-
Basseangtempe Utara	-	-	-	-
Bupon	-	-	-	-
Ponrang	1	1	1	1
Ponrang Selatan	-	-	-	-
Bua	-	-	-	-
Walenrang	1	1	1	1
Walenrang Timur	-	-	-	-
Lamasi	-	-	-	-
Walenrang Utara	-	-	-	-
Walenrang Barat	-	-	-	-
Lamasi Timur	-	-	-	-
<b>Kabupaten Luwu</b>	<b>4</b>	<b>4</b>	<b>4</b>	<b>4</b>

Sumber/Source: PT. POS Cabang Belopa

# BAB 9

## PERBANKAN, KOPERASI, DAN HARGA-HARGA



Pada tahun 2020  
terdapat **192**  
koperasi  
di Kabupaten Luwu

### JENIS KOPERASI





**PENJELASAN TEKNIS**

1. Koperasi adalah sebuah organisasi ekonomi yang dimiliki dan dioperasikan oleh orang-seorang demi kepentingan bersama. Koperasi melandaskan kegiatan berdasarkan prinsip gerakan ekonomi rakyat yang berdasarkan asas kekeluargaan.
2. Koperasi Unit Desa (KUD) adalah koperasi yang anggotanya terdiri dari masyarakat pedesaan. Koperasi unit desa biasanya melakukan kegiatan usaha di dalam bidang ekonomi khususnya yang berkaitan dengan pertanian atau perikanan.
3. Koperasi karyawan adalah sebuah koperasi yang berada di sebuah perusahaan tertentu. Anggota koperasi ini adalah para karyawan dari perusahaan tersebut. Koperasi karyawan memiliki badan hukum dan terdaftar.
4. Koperasi Pegawai Negeri (KPN) sekarang telah berubah nama menjadi Koperasi Pegawai Republik Indonesia. Koperasi ini memiliki tujuan utama untuk meningkatkan kesejahteraan ekonomi para anggotanya. Hampir setiap instansi pemerintahan di daerah atau pun nasional memiliki koperasi pegawai negeri.

**TECHNICAL NOTES**

1. *A cooperative is an economic organization that is owned and operated by individuals for the common good. Cooperatives based activities based on the principles of the people's economic movement based on family principles.*
2. *Village Unit Cooperatives (KUD) are cooperatives whose members consist of rural communities. Village unit cooperatives usually carry out business activities in the economic field especially those related to agriculture or fisheries.*
3. *Employee cooperative is a cooperative that is in a particular company. The members of the cooperative are the employees of the company. Employee cooperatives have legal entities and are registered.*
4. *Koperasi Pegawai Negeri (KPN) has now changed its name to Koperasi Pegawai Republik Indonesia. This cooperative has the main main objective to improve the economic welfare of its members. Almost every government agency in the region or nationwide has a civil service cooperative.*

5. Koperasi Pasar (Koppas) adalah jenis koperasi yang anggotanya terdiri dari para pedagang pasar. Bentuk koperasi koperasi pasar dapat berupa koperasi simpan pinjam yang menyediakan pinjaman modal bagi para pedagang.
6. Perbankan adalah industri yang menangani uang tunai, kredit, dan transaksi keuangan lainnya. Perbankan didefinisikan sebagai kegiatan bisnis dalam menerima dan menjaga uang yang dimiliki oleh individu dan entitas lain, dan kemudian meminjamkan uang ini untuk melakukan kegiatan ekonomi seperti menghasilkan untung atau sekadar menutupi biaya operasional.
5. *Market Cooperative (Koppas) is a type of cooperative whose members consist of market traders. The form of market cooperative cooperatives can be savings and loan cooperatives that provide capital loans to traders.*
6. *Banking is an industry that handles cash, credit, and other financial transactions. Banking is defined as business activities in receiving and maintaining money owned by individuals and other entities, and then lending this money to carry out economic activities such as generating profits or simply covering operational costs.*



**ULASAN****DESCRIPTION****Koperasi**

Koperasi sebagai salah satu pilar ekonomi nasional dirasakan penting keberadaannya. Karena tujuan dari adanya koperasi tidak hanya semata-mata mencari keuntungan, melainkan mensejahterakan anggotanya.

Jumlah Koperasi di Kabupaten Luwu pada tahun 2020 sebanyak 181 unit. Jumlah unit koperasi di Kabupaten Luwu relatif meningkat dalam 4 (empat) tahun terakhir. Pada tahun 2017, jumlah koperasi di Kabupaten Luwu sebanyak 139 unit dan meningkat menjadi 187 unit pada tahun 2020.

187 koperasi di Kabupaten Luwu tersebut terdiri atas 12 unit Koperasi Unit Desa (KUD), 11 unit KPRI, 1 unit koperasi karyawan, 5 unit koperasi pasar, dan 158 unit koperasi lainnya

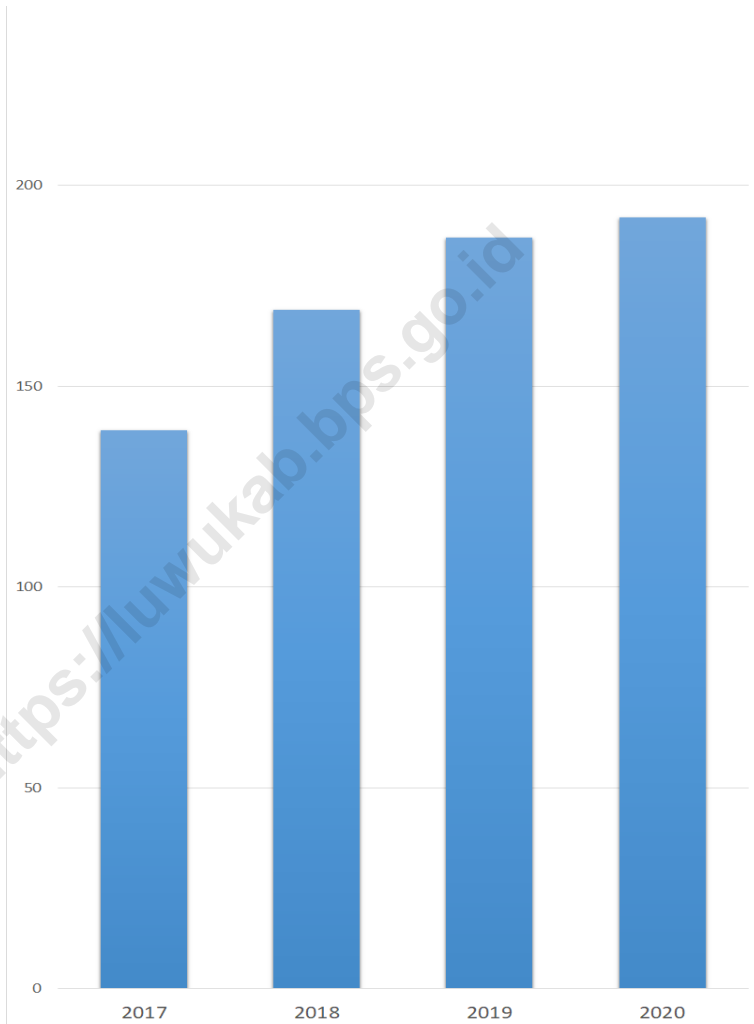
**Cooperative**

*Cooperative is one of the pillars in national economy and its existence is truly truly needed. Because the purpose of the cooperative is not merely for profit, but the most important is the welfare of its members.*

*Number of cooperatives established in Luwu Regency in 2020 has reached 181 units. This number is relatively increased in these 4 (four) years. In 2017, the number of cooperatives in Luwu Regency is still 139 units and get increased to 187 units in 2020.*

*From the amount of 187 cooperatives in Luwu Regency, they are divided into 12 units of Village Unit Cooperatives, 11 units of KPRI, 1 units of Employee Cooperatives, 5 units of market cooperatives, 158 units of other cooperative.*

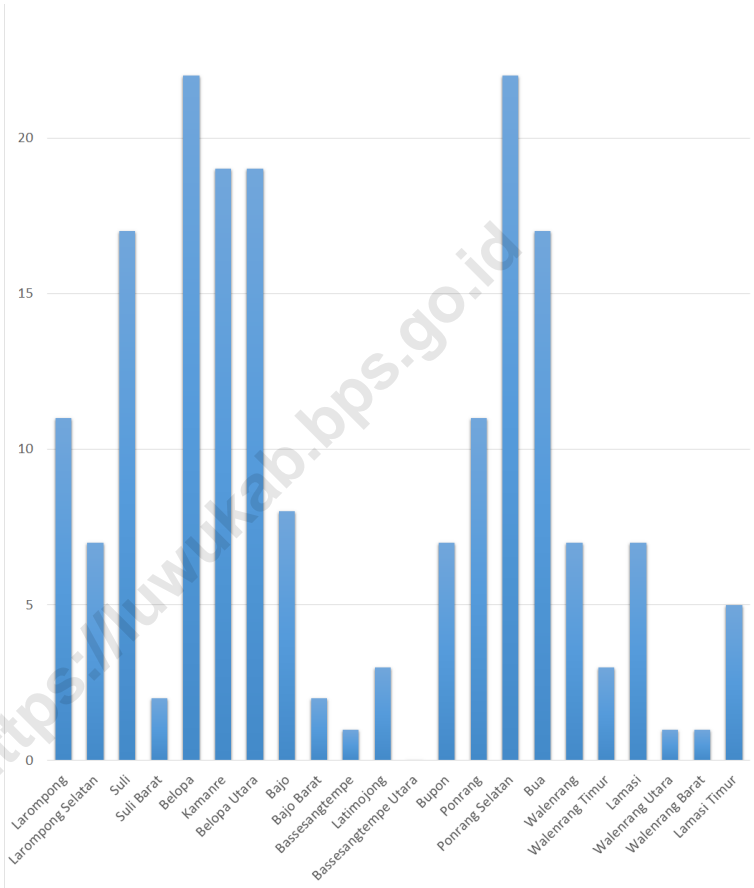
**Gambar 9.1** Jumlah Koperasi Aktif di Kabupaten Luwu, 2017–2020  
**Figures 9.1** Number of Active Cooperative in Luwu Regency, 2017–2020



Sumber/Source: Dinas Koperasi, UKM, dan Perindustrian Kabupaten Luwu/ Department of Cooperatives, SMEs, and Industry of Luwu Regency

**Gambar** 9.2  
**Figures**

**Jumlah Koperasi Aktif Menurut Kecamatan di Kabupaten Luwu, 2020**  
**Number of Active Cooperative by Subdistrict in Luwu Regency, 2020**



Sumber/Source: Dinas Koperasi, UKM, dan Perindustrian Kabupaten Luwu/ Department of Cooperatives, SMEs, and Industry of Luwu Regency

## 9.1 KOPERASI COOPERATIVES

**Tabel**  
**Table 9.1.1** Jumlah Koperasi Aktif Menurut Kecamatan di Kabupaten Luwu, 2017–2020  
*Number of Active Cooperative by Subdistrict in Luwu Regency, 2017–2020*

Kecamatan Subdistrict	2017	2018	2019	2020
(1)	(2)	(3)	(4)	(5)
Larompong	10	11	11	11
Larompong Selatan	5	7	7	7
Suli	10	15	16	17
Suli Barat	2	2	2	2
Belopa	13	16	21	22
Kamanre	17	18	18	19
Belopa Utara	14	18	18	19
Bajo	5	8	8	8
Bajo Barat	0	2	2	2
Bassesangtempe	0	0	1	1
Latimojong	1	3	3	3
Bassesangtempe Utara	0	0	0	0
Bupon	7	7	7	7
Ponrang	11	11	11	11
Ponrang Selatan	21	11	21	22
Bua	13	17	17	17
Walenrang	5	7	7	7
Walenrang Timur	0	2	3	3
Lamasi	4	7	7	7
Walenrang Utara	0	1	1	1
Walenrang Barat	0	1	1	1
Lamasi Timur	1	5	5	5
<b>Kabupaten Luwu</b>	<b>139</b>	<b>169</b>	<b>187</b>	<b>192</b>

Sumber/Source: Dinas Koperasi, UKM, dan Perindustrian Kabupaten Luwu/ Department of Cooperatives, SMEs, and Industry of Luwu Regency

**Tabel**  
**Table** 9.1.2**Jumlah Koperasi Menurut Jenis Koperasi dan Kecamatan di Kabupaten Luwu, 2020**  
**Number of Cooperative by Kind of Cooperative and Subdistrict in Luwu Regency, 2020**

Kecamatan Subdistrict	Jenis Koperasi/ Kind of Cooperative					Jumlah Total
	KUD	KPRI	KOPKAR	KOPPAS	Lainnya Other	
(1)	(2)	(3)	(4)	(5)	(6)	(7)
Larompong	1	1	0	1	8	11
Larompong Selatan	0	0	0	0	7	7
Suli	0	0	0	0	17	17
Suli Barat	0	0	0	0	2	2
Belopa	1	6	0	0	15	22
Kamanre	1	0	0	0	18	19
Belopa Utara	1	2	0	1	15	19
Bajo	1	0	0	0	7	8
Bajo Barat	0	0	0	0	2	2
Bassesangtempe	0	0	0	0	1	1
Latimojong	0	0	0	0	3	3
Bassesangtempe Utara	0	0	0	0	0	0
Bupon	0	0	0	0	7	7
Ponrang	1	1	0	1	8	11
Ponrang Selatan	2	0	0	0	20	22
Bua	2	1	1	1	12	17
Walenrang	0	0	0	0	7	7
Walenrang Timur	1	0	0	0	2	3
Lamasi	1	0	0	1	5	7
Walenrang Utara	0	0	0	0	1	1
Walenrang Barat	0	0	0	0	1	1
Lamasi Timur	0	0	0	0	5	5
<b>Kabupaten Luwu</b>	<b>12</b>	<b>11</b>	<b>1</b>	<b>5</b>	<b>163</b>	<b>192</b>

Sumber/Source: Dinas Koperasi, UKM, dan Perindustrian Kabupaten Luwu/ Department of Cooperatives, SMEs, and Industry of Luwu Regency

## 9.2 INFLASI INFLATION

**Tabel** 9.2.1 **Indeks Harga Konsumen per Bulan Menurut Kelompok Pengeluaran (2018=100) di Kota Palopo, 2020**  
**Table** 9.2.1 **Consumer Price Index per Month by Expenditure Group (2018=100) in Palopo Municipality, 2020**

Bulan Month	Makanan, Minuman dan Tembakau Food, Beverages and Tobacco	Pakaian dan Alas Kaki Clothing and Footwear	Perumahan, Air, Listrik, dan Bahan Bakar Rumah Tangga Housing, Water, Electricity, and Household Fuels
(1)	(2)	(3)	(4)
Januari/January	104,24	106,74	101,65
Februari/February	104,19	107,41	101,81
Maret/March	104,32	107,43	101,82
April/April	105,31	107,43	101,84
Mei/May	106,56	107,70	101,82
Juni/June	106,94	107,70	101,80
Juli/July	107,24	107,70	101,80
Agustus/August	105,84	107,50	101,80
September/September	105,71	107,63	101,81
Oktober/October	106,22	107,72	101,77
November/November	106,20	107,81	101,75
Desember/December	106,92	107,80	101,77
<b>2020</b>	<b>106,92</b>	<b>107,80</b>	<b>101,77</b>

Lanjutan Tabel/*Continued Table* 9.2.1

<b>Bulan Month</b>	<b>Perlengkapan, Peralatan, dan Pemeliharaan Rutin Rumah Tangga Furnishing, Household Equipment and Routine Household Maintenance</b>	<b>Kesehatan Health</b>	<b>Transportasi Transport</b>
(1)	(5)	(6)	(7)
Januari/ <i>January</i>	105,42	100,98	104,04
Februari/ <i>February</i>	105,13	100,98	103,66
Maret/ <i>March</i>	105,25	101,44	101,79
April/ <i>April</i>	105,49	102,25	101,79
Mei/ <i>May</i>	105,79	102,25	101,88
Juni/ <i>June</i>	105,60	102,25	101,15
Juli/ <i>July</i>	105,61	102,25	101,56
Agustus/ <i>August</i>	106,25	102,25	103,46
September/ <i>September</i>	106,58	102,53	102,02
Oktober/ <i>October</i>	106,17	103,18	101,4
November/ <i>November</i>	106,15	103,18	101,61
Desember/ <i>December</i>	106,15	103,18	101,90
<b>2020</b>	<b>106,15</b>	<b>103,18</b>	<b>101,90</b>

Lanjutan Tabel/Continued Table 9.2.1

<b>Bulan Month</b>	<b>Informasi, Komunikasi, dan Jasa Keuangan Information, Communication and Financial Services</b>	<b>Rekreasi, Olahraga, dan Budaya Recreation, Sport, and Culture</b>	<b>Pendidikan Education</b>
(1)	(8)	(9)	(10)
Januari/January	100,03	103,00	100,84
Februari/February	100,03	103,00	100,84
Maret/March	100,03	103,00	100,84
April/April	98,61	103,00	100,84
Mei/May	98,59	103	100,84
Juni/June	98,59	103,00	100,84
Juli/July	98,59	103,00	101,53
Agustus/August	98,66	103,00	101,53
September/September	98,66	103,00	101,53
Oktober/October	98,66	103,1	101,53
November/November	98,66	103,10	101,53
Desember/December	98,66	103,10	101,53
<b>2020</b>	<b>98,66</b>	<b>103,10</b>	<b>101,53</b>



Lanjutan Tabel/*Continued Table* 9.2.1

<b>Bulan Month</b>	<b>Penyediaan Makanan dan Minuman/Restoran Food and Beverage Services/Restaurant</b>	<b>Perawatan Pribadi dan Jasa Lainnya Personal Care and Other Services</b>	<b>Umum General</b>
<b>(1)</b>	<b>(11)</b>	<b>(12)</b>	<b>(13)</b>
Januari/ <i>January</i>	101,68	103,63	103,37
Februari/ <i>February</i>	102,21	103,60	103,41
Maret/ <i>March</i>	102,21	104,60	103,32
April/ <i>April</i>	102,21	105,87	103,67
Mei/ <i>May</i>	102,5	106,19	104,18
Juni/ <i>June</i>	102,86	106,21	104,25
Juli/ <i>July</i>	102,86	106,17	104,41
Agustus/ <i>August</i>	102,86	108,46	104,30
September/ <i>September</i>	102,86	108,36	104,12
Oktober/ <i>October</i>	102,86	108,48	104,22
November/ <i>November</i>	102,86	108	104,21
Desember/ <i>December</i>	102,86	107,92	104,49
<b>2020</b>	<b>102,86</b>	<b>107,92</b>	<b>104,49</b>

Catatan/Notes: Data Indeks Harga Konsumen Kabupaten Luwu tidak tersedia

Sumber/Source: BPS, Survei Harga Konsumen/BPS-Statistics Indonesia, Consumer Price Survey

**Tabel**  
**Table 9.2.2****Laju Inflasi Bulanan Menurut Kelompok Pengeluaran  
(2018=100) di Kota Palopo, 2020**  
**Monthly Inflation Rate by Expenditure Group (2018=100) in  
Palopo Municipality, 2020**

<b>Bulan</b> <b>Month</b>	<b>Makanan, Minuman dan Tembakau</b> <b>Food, Beverages and Tobacco</b>	<b>Pakaian dan Alas Kaki</b> <b>Clothing and Footwear</b>	<b>Perumahan, Air, Listrik, dan Bahan Bakar Rumah Tangga</b> <b>Housing, Water, Electricity, and Household Fuels</b>
(1)	(2)	(3)	(4)
Januari/January	0,34	0,00	-0,01
Februari/February	-0,05	0,62	0,16
Maret/March	0,12	0,02	0,01
April/April	0,95	0,00	0,02
Mei/May	1,19	0,25	-0,02
Juni/June	0,36	0,00	-0,02
Juli/July	0,28	0,00	0,00
Agustus/August	-1,31	-0,19	0,00
September/September	-0,12	0,12	0,01
Oktober/October	0,48	0,08	-0,04
November/November	-0,02	0,08	-0,02
Desember/December	0,68	-0,01	0,02
<b>2020</b>	<b>2,92</b>	<b>0,99</b>	<b>0,11</b>

Lanjutan Tabel/*Continued Table* 9.2.2

<b>Bulan</b> <i>Month</i>	<b>Perlengkapan, Peralatan, dan Pemeliharaan Rutin Rumah Tangga</b> <i>Furnishing, Household Equipment and Routine Household Maintenance</i>	<b>Kesehatan</b> <i>Health</i>	<b>Transportasi</b> <i>Transport</i>
(1)	(5)	(6)	(7)
Januari/ <i>January</i>	0,11	0,00	-0,08
Februari/ <i>February</i>	-0,27	0,00	-0,36
Maret/ <i>March</i>	0,11	0,46	-1,80
April/ <i>April</i>	0,23	0,80	0,00
Mei/ <i>May</i>	0,28	0,00	0,09
Juni/ <i>June</i>	-0,18	0,00	-0,72
Juli/ <i>July</i>	0,01	0,00	0,41
Agustus/ <i>August</i>	0,61	0,00	1,87
September/ <i>September</i>	0,31	0,27	-1,39
Oktober/ <i>October</i>	-0,38	0,63	-0,61
November/ <i>November</i>	-0,02	0,00	0,21
Desember/ <i>December</i>	0,00	0,00	0,29
<b>2020</b>	<b>0,81</b>	<b>2,18</b>	<b>-2,13</b>

Lanjutan Tabel/*Continued Table 9.2.2*

<b>Bulan Month</b>	<b>Informasi, Komunikasi, dan Jasa Keuangan Information, Communication and Financial Services</b>	<b>Rekreasi, Olahraga, dan Budaya Recreation, Sport, and Culture</b>	<b>Pendidikan Education</b>
(1)	(8)	(9)	(10)
Januari/January	0,08	0,00	0,00
Februari/February	0,00	0,00	0,00
Maret/March	0,00	0,00	0,00
April/April	-1,42	0,00	0,00
Mei/May	-0,02	0,00	0,00
Juni/June	0,00	0,00	0,00
Juli/July	0,00	0,00	0,68
Agustus/August	0,07	0,00	0,00
September/September	0,00	0,00	0,00
Oktober/October	0,00	0,10	0,00
November/November	0,00	0,00	0,00
Desember/December	0,00	0,00	0,00
<b>2020</b>	<b>-1,29</b>	<b>0,10</b>	<b>0,68</b>

Lanjutan Tabel/*Continued Table* 9.2.2

Bulan Month	Penyediaan Makanan dan Minuman/Restoran Food and Beverage Services/Restaurant	Perawatan Pribadi dan Jasa Lainnya Personal Care and Other Services	Umum General
(1)	(11)	(12)	(13)
Januari/January	0,00	0,17	0,13
Februari/February	0,52	-0,03	0,04
Maret/March	0,00	0,97	-0,09
April/April	0,00	1,21	0,34
Mei/May	0,28	0,30	0,49
Juni/June	0,35	0,02	0,07
Juli/July	0,00	-0,04	0,15
Agustus/August	0,00	2,16	-0,11
September/September	0,00	-0,09	-0,17
Oktober/October	0,00	0,11	0,10
November/November	0,00	-0,44	-0,01
Desember/December	0,00	-0,07	0,27
<b>2020</b>	<b>1,16</b>	<b>4,32</b>	<b>1,21</b>

Catatan/Notes: Data Inflasi Kabupaten Luwu tidak tersedia

Sumber/Source: BPS, Survei Harga Konsumen/BPS-Statistics Indonesia, Consumer Price Survey

### 9.3 PERBANKAN BANKING

**Tabel** 9.3.1 **Banyaknya Penabung dan Dana yang Terhimpun pada PT. Bank Sulselbar Cabang Belopa Menurut Jenis Tabungan di Kabupaten Luwu, 2018 - 2020**  
**Number of Account in Regional Development Bank of Sulselbar Branch Belopa by Kind of Saving, 2018 - 2020**

Jenis Tabungan <i>Saving Type</i>	Jumlah Penabung <i>Number of Savers</i>	Dana yang Terhimpun <i>Fund Raised</i> (Juta Rupiah/ <i>Million Rupiahs</i> )
(1)	(2)	(3)
Tabungan/ <i>Saving</i>	26 000	160 800
Deposito/ <i>Time Deposits</i>	90	21 300
Giro/ <i>Demand Deposits</i>	900	70 000
<b>Jumlah/<i>Total</i></b>	<b>26 990</b>	<b>252 100</b>

Sumber/*Source*: PT. Bank Sulselbar Cabang Belopa/*PT. Sulselbar Bank Branch Belopa*

**Tabel**  
**Table** 9.3.2**Banyaknya Kredit yang Disalurkan oleh PT. Bank Sulselbar Cabang Belopa Menurut Sektor di Kabupaten Luwu (Juta Rupiah), 2020**  
**Number of Credit to Distributed by Regional Development Bank of South Sulawesi Branch Belopa by Sector, 2020**

<b>Sektor</b> <b>Sector</b>	<b>Nasabah Kredit</b> <b>Credit Customers</b>	<b>Nilai Kredit (Juta Rupiah)</b> <b>Credit Value (Million Rupiahs)</b>
(1)	(2)	(3)
Pertanian/ <i>Agriculture</i>	6	1 100
Pertambangan/ <i>Mining</i>	-	-
Perindustrian/ <i>Industrial</i>	3	800
Listrik, Gas, dan Air/ <i>Electricity, Gas, and Water</i>	-	-
Konstruksi/ <i>Construction</i>	-	-
Perdagangan/ <i>Trading</i>	22	2 300
Angkutan/ <i>Transportation</i>	-	-
Jasa-Jasa/ <i>Social</i>	7	1 500
Lainnya/ <i>Others</i>	1 008	200 000
<b>Jumlah/Total</b>	<b>1 046</b>	<b>205 700</b>

Sumber/Source: PT. Bank Sulselbar Cabang Belopa/PT. Sulselbar Bank Branch Belopa

**Tabel**  
**Table** 9.3.3

**Banyaknya Kredit yang Disalurkan oleh PT. Bank Sulselbar Cabang Belopa Menurut Jenis Kredit di Kabupaten Luwu (Juta Rupiah), 2020**  
**Number of Credit to Distributed by Regional Development Bank of South Sulawesi Branch Belopa by Credit Type, 2020**

<b>Jenis Kredit</b> <b>Credit Type</b>	<b>Nasabah Kredit</b> <b>Credit Customers</b>	<b>Nilai Kredit (Juta Rupiah)</b> <b>Credit Value (Million Rupiahs)</b>
(1)	(2)	(3)
Kredit Investasi/ <i>Investation Credit</i>	120	18 000
Kredit Modal Kerja/ <i>Labpur Capital Credit</i>	300	17 000
Konsumsi/ <i>Consumption</i>	2 500	300 000
Lainnya/ <i>Others</i>	-	-
<b>Jumlah/Total</b>	<b>2 920</b>	<b>335 000</b>

Sumber/Source: PT. Bank Sulselbar Cabang Belopa/PT. Sulselbar Bank Branch Belopa



# BAB 10

## PENGELUARAN PENDUDUK

### Rata-rata Pengeluaran per Kapita Sebulan Menurut Kelompok Komoditas Tahun 2020

**114.473**

ribu rupiah pengeluaran  
untuk makanan dan  
minuman jadi



**452.634**

ribu rupiah pengeluaran  
untuk bukan makanan



**72,548**

ribu rupiah pengeluaran  
untuk rokok



**PENJELASAN TEKNIS**

1. Pengeluaran rata-rata per kapita adalah biaya yang dikeluarkan untuk konsumsi semua anggota rumah tangga selama sebulan baik yang berasal dari pembelian, pemberian maupun produksi sendiri dibagi dengan banyaknya anggota rumah tangga dalam rumah tangga tersebut.
2. Data konsumsi/pengeluaran yang dikumpulkan pada Susenas dibagi menjadi dua kelompok yaitu konsumsi makanan dan bukan makanan.
3. Konsumsi/pengeluaran makanan dirinci menjadi 215 jenis komoditi, masing-masing dikumpulkan data kuantitas dan nilainya.
4. Untuk konsumsi bukan makanan pada umumnya yang dikumpul hanya data nilainya, kecuali untuk beberapa jenis pengeluaran tertentu, seperti penggunaan listrik, air, gas, dan bahan bakar minyak (BBM) yang juga dikumpulkan kuantitasnya.

**TECHNICAL NOTES**

1. *Per capita Average Expenditure is the cost spent for all household members consumption during the month, whether from purchasing, giving or own production, divided by the number of household members in the household.*
2. *The data of consumption/ expenditure collected in Susenas are divided into two groups, namely food and non-food consumption.*
3. *Consumption/ expenditure on food covers 215 commodities, both quantity data and value are collected.*
4. *For consumption of non-food, the data collected in general are only their values, except for certain types of expenditure, such as electricity, water, gas, and fuel, which are also collected for their quantity data.*

**ULASAN**

Mengukur tingkat kesejahteraan masyarakat menjadi salah satu tujuan utama Survei Sosial Ekonomi Nasional (Susenas), dengan melakukan pendekatan Pengeluaran Rumah Tangga.

Pada tahun 2020, proporsi pengeluaran makanan dan non makanan di Kabupaten Luwu adalah 48,63 persen berbanding 51,37 persen. Komoditi penyumbang pengeluaran terbesar untuk subgolongan makanan adalah kelompok makanan dan minuman yang sudah jadi sebesar 12,70 %, rokok 7,43% , padi-padian 7,09% dan lkan / udang /cumi/ kerang sebesar 5,67%. Sedangkan untuk subgolongan bukan makanan besar dipengaruhi oleh pengeluaran kelompok Perumahan dan Fasilitas Rumah Tangga sebesar 21,24%; Aneka Barang & jasa 10,51%, dan barang tahan lama sebesar 8,35%.

Secara umum, pengeluaran rata-rata perkapita sebulan penduduk Kabupaten Luwu Tahun 2020, sebagian besar berada pada rentang Rp.300.000-Rp.749.999.

**DESCRIPTION**

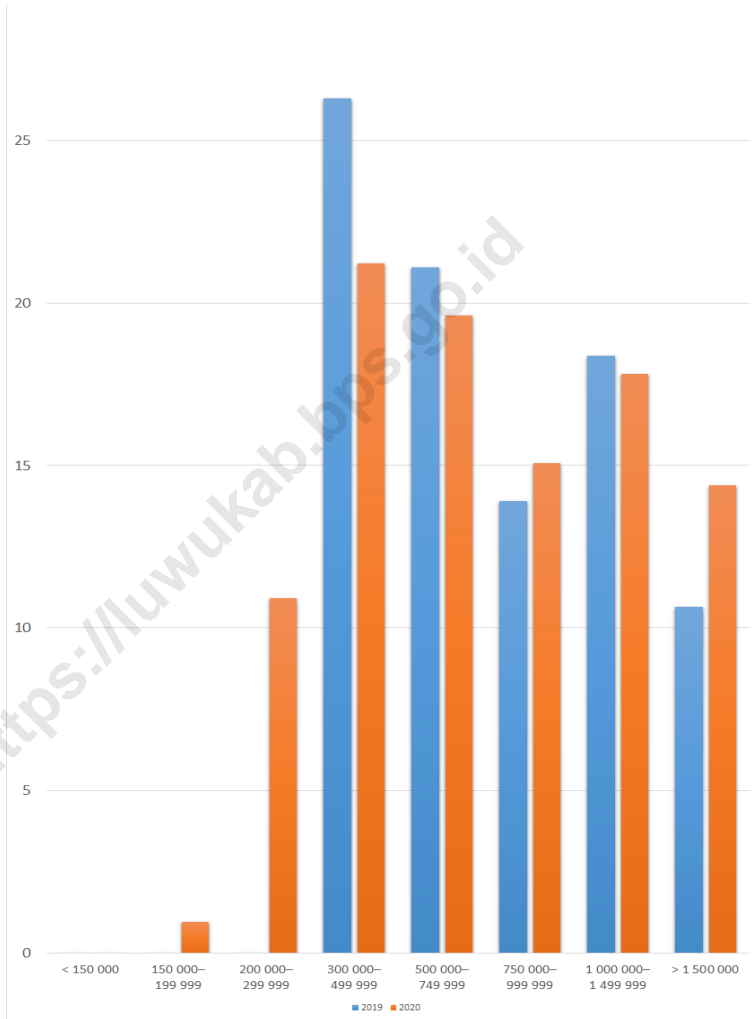
*Measuring public welfare is one of the main purpose of The Regional Socioeconomic Survey of BPS-Statistics Indonesia by trying to approach it by household expenditure.*

*In 2020, the proportion of food and non-food expenditure in Luwu Regency was 48,63 percent versus 51,37 percent. The share of food consumptions expenditure was mostly from Prepared food and beverages commodity for 12,70%, followed by for cigaterres 7,43% , cereals 7,09 % and Fish/Prawn/Squid/ Clam for 5,67%. Furthermore, the share of non food consumption expenditure was mainly from Housing and household facility expenditure for 21,24%, other good and service for 10,51%, and durable goods for 8,35% .*

*Commonly, the average per capita expenditure for a month of Luwu Regency counted between IDR 300.000-IDR 749.999.*

**Gambar** 10.1  
**Figures**

**Persentase Penduduk Menurut Golongan Pengeluaran Per Kapita Sebulan di Kabupaten Luwu, 2019 dan 2020**  
*Percentage of Population by Per Capita Spending Group a Month in Luwu Regency, 2019 and 2020*



Sumber/Source: BPS, Survei Sosial Ekonomi Nasional (Susenas) Maret/BPS-Statistics Indonesia, National Socioeconomic Survey March

**Tabel**  
**Table** 10.1

**Rata-rata Pengeluaran per Kapita Sebulan Menurut Kelompok Komoditas (rupiah) di Kabupaten Luwu, 2019 dan 2020**  
**Monthly Average Expenditure per Capita by Commodity Group (rupiahs) in Luwu Regency, 2019 and 2020**

<b>Kelompok Komoditas/Commodity Group</b>	<b>2019</b>	<b>2020</b>
(1)	(2)	(3)
<b>Makanan/Food</b>		
Padi-padian/ <i>Cereals</i>	60 410	75 596
Umbi-umbian/ <i>Tubers</i>	4 939	4 450
Ikan/udang/cumi/kerang/ <i>Fish/shrimp/common squid/shells</i>	48 287	60 042
Daging/ <i>Meat</i>	15 441	13 126
Telur dan susu/ <i>Eggs and milk</i>	20 679	25 159
Sayur-sayuran/ <i>Vegetables</i>	21 714	28 599
Kacang-kacangan/ <i>Legumes</i>	5 930	5 690
Buah-buahan/ <i>Fruits</i>	45 339	44 389
Minyak dan kelapa/ <i>Oil and coconut</i>	8 846	9 764
Bahan minuman/ <i>Beverage stuffs</i>	14 019	15 865
Bumbu-bumbuan/ <i>Spices</i>	7 863	8 876
Konsumsi lainnya/ <i>Miscellaneous food items</i>	7 057	7 738
Makanan dan minuman jadi/ <i>Prepared food and beverages</i>	108 195	114 473
Rokok/ <i>Cigarettes</i>	63 276	72 548
<b>Jumlah makanan/Total food</b>	<b>431 995</b>	<b>486 315</b>
<b>Bukan makanan/Non-food</b>		
Perumahan dan fasilitas rumah tangga/ <i>Housing and household facilities</i>	181 014	221 364
Aneka komoditas dan jasa/ <i>Goods and services</i>	89 590	94 482
Pakaian, alas kaki, dan tutup kepala/ <i>Clothing, footwear, and headgear</i>	29 098	30 856
Komoditas tahan lama/ <i>Durable goods</i>	71 132	40 230
Pajak, pungutan, dan asuransi/ <i>Taxes and insurance</i>	29 645	32 881
Keperluan pesta dan upacara/kenduri/ <i>Parties and ceremonies</i>	19 568	32 830
<b>Jumlah bukan makanan/Total non-food</b>	<b>420 046</b>	<b>452 643</b>
<b>Jumlah/Total</b>	<b>852 041</b>	<b>938 958</b>

Sumber/Source: BPS, Survei Sosial Ekonomi Nasional (Susenas) Maret/BPS-Statistics Indonesia, National Socioeconomic Survey March

**Tabel**  
**Table** 10.2

**Persentase Pengeluaran per Kapita Sebulan Menurut Kelompok Komoditas di Kabupaten Luwu, 2019 dan 2020**  
**Percentage of Monthly Expenditure per Capita by Commodity Group in Luwu Regency, 2019 and 2020**

<b>Kelompok Komoditas/Commodity Group</b>	<b>2019</b>	<b>2020</b>
(1)	(2)	(3)
<b>Makanan/Food</b>		
Padi-padian/ <i>Cereals</i>	7,09	8,05
Umbi-umbian/ <i>Tubers</i>	0,58	0,47
Ikan/udang/cumi/kerang/ <i>Fish/shrimp/common squid/shells</i>	5,67	6,39
Daging/ <i>Meat</i>	1,81	1,40
Telur dan susu/ <i>Eggs and milk</i>	2,43	2,68
Sayur-sayuran/ <i>Vegetables</i>	2,55	3,05
Kacang-kacangan/ <i>Legumes</i>	0,70	0,61
Buah-buahan/ <i>Fruits</i>	5,32	4,73
Minyak dan kelapa/ <i>Oil and coconut</i>	1,04	1,04
Bahan minuman/ <i>Beverage stuffs</i>	1,65	1,69
Bumbu-bumbuan/ <i>Spices</i>	0,92	0,95
Konsumsi lainnya/ <i>Miscellaneous food items</i>	0,83	0,82
Makanan dan minuman jadi/ <i>Prepared food and beverages</i>	12,70	12,19
Rokok/ <i>Cigarettes</i>	7,43	7,73
<b>Jumlah makanan/Total food</b>	<b>50,70</b>	<b>51,79</b>
<b>Bukan makanan/Non-food</b>		
Perumahan dan fasilitas rumah tangga/ <i>Housing and household facilities</i>	21,24	23,58
Aneka komoditas dan jasa/ <i>Goods and services</i>	10,51	10,06
Pakaian, alas kaki, dan tutup kepala/ <i>Clothing, footwear, and headgear</i>	3,42	3,29
Komoditas tahan lama/ <i>Durable goods</i>	8,35	4,28
Pajak, pungutan, dan asuransi/ <i>Taxes and insurance</i>	3,48	3,50
Keperluan pesta dan upacara/kenduri/ <i>Parties and ceremonies</i>	2,30	3,50
<b>Jumlah bukan makanan/Total non-food</b>	<b>49,30</b>	<b>48,21</b>
<b>Jumlah/Total</b>	<b>100,00</b>	<b>100,00</b>

Sumber/Source: BPS, Survei Sosial Ekonomi Nasional (Susenas) Maret/BPS-Statistics Indonesia, National Socioeconomic Survey March

**Tabel**  
**Table** 10.3**Persentase Penduduk Menurut Golongan Pengeluaran Per Kapita Sebulan di Kabupaten Luwu, 2019 dan 2020**  
**Percentage of Population by Per Capita Spending Group a Month in Luwu Regency, 2019 and 2020**

<b>Golongan Pengeluaran</b> <b>Spending Group</b> <b>(Rp)</b>	<b>2019</b>	<b>2020</b>
(1)	(2)	(3)
< 150 000	0,00	0,00
150 000–199 999	0,00	0,97
200 000–299 999	0,00	10,91
300 000–499 999	26,30	21,22
500 000–749 999	21,09	19,62
750 000–999 999	13,91	15,07
1 000 000–1 499 999	18,37	17,81
> 1 500 000	10,65	14,40
<b>Jumlah/Total</b>	<b>100,00</b>	<b>100,00</b>

Sumber/Source: BPS, Survei Sosial Ekonomi Nasional (Susenas) Maret/BPS-Statistics Indonesia, National Socioeconomic Survey March



**Tabel**  
**Table** 10.4**Rata-rata Konsumsi Kalori per Kapita Sebulan Menurut Kelompok Komoditas (rupiah) di Kabupaten Luwu, 2019 dan 2020**  
**Monthly Calorie Consumption per Capita by Commodity Group (rupiahs) in Luwu Regency, 2019 and 2020**

<b>Kelompok Komoditas/Commodity Group</b>	<b>2019</b>	<b>2020</b>
(1)	(2)	(3)
Padi-padian/ <i>Cereals</i>	896,32	1 042,42
Umbi-umbian/ <i>Tubers</i>	100,75	84,52
Ikan/udang/cumi/kerang/ <i>Fish/shrimp/common squid/shells</i>	74,57	80,14
Daging/ <i>Meat</i>	48,09	41,67
Telur dan susu/ <i>Eggs and milk</i>	43,11	48,54
Sayur-sayuran/ <i>Vegetables</i>	37,28	33,99
Kacang-kacangan/ <i>Legumes</i>	29,06	25,37
Buah-buahan/ <i>Fruits</i>	98,00	85,07
Minyak dan kelapa/ <i>Oil and coconut</i>	185,21	191,98
Bahan minuman/ <i>Beverage stuffs</i>	92,52	95,08
Bumbu-bumbuan/ <i>Spices</i>	7,56	7,01
Konsumsi lainnya/ <i>Miscellaneous food items</i>	60,04	56,04
Makanan dan minuman jadi/ <i>Prepared food and beverages</i>	326,45	289,69
Rokok/ <i>Cigarettes</i>	0,00	0,00
<b>Jumlah/Total</b>	<b>1 998,95</b>	<b>2 081,54</b>

Sumber/Source: BPS, Survei Sosial Ekonomi Nasional (Susenas) Maret/BPS-Statistics Indonesia, National Socioeconomic Survey March

**Tabel**  
**Table** 10.5**Rata-rata Konsumsi Protein per Kapita Sebulan Menurut Kelompok Komoditas (rupiah) di Kabupaten Luwu, 2019 dan 2020**  
**Monthly Protein Consumption per Capita by Commodity Group (rupiahs) in Luwu Regency, 2019 and 2020**

<b>Kelompok Komoditas/Commodity Group</b>	<b>2019</b>	<b>2020</b>
(1)	(2)	(3)
Padi-padian/ <i>Cereals</i>	21,09	24,52
Umbi-umbian/ <i>Tubers</i>	0,27	0,21
Ikan/udang/cumi/kerang/ <i>Fish/shrimp/common squid/shells</i>	12,19	12,92
Daging/ <i>Meat</i>	2,91	2,53
Telur dan susu/ <i>Eggs and milk</i>	2,26	2,57
Sayur-sayuran/ <i>Vegetables</i>	2,35	2,16
Kacang-kacangan/ <i>Legumes</i>	2,71	2,38
Buah-buahan/ <i>Fruits</i>	1,31	1,15
Minyak dan kelapa/ <i>Oil and coconut</i>	0,18	0,11
Bahan minuman/ <i>Beverage stuffs</i>	0,84	0,74
Bumbu-bumbuan/ <i>Spices</i>	0,22	0,22
Konsumsi lainnya/ <i>Miscellaneous food items</i>	1,31	1,22
Makanan dan minuman jadi/ <i>Prepared food and beverages</i>	8,22	7,27
Rokok/ <i>Cigarettes</i>	0,00	0,00
<b>Jumlah/Total</b>	<b>55,85</b>	<b>57,99</b>

Sumber/Source: BPS, Survei Sosial Ekonomi Nasional (Susenas) Maret/BPS-Statistics Indonesia, National Socioeconomic Survey March

# BAB 11

## PERDAGANGAN

**1.838**

orang menjadi tenaga kerja di sektor perdagangan pada tahun 2020



**692**

perempuan bekerja di sektor perdagangan



**1.148**

laki-laki bekerja di sektor perdagangan



**PENJELASAN TEKNIS****TECHNICAL NOTES**

- |   |  |
|---|--|
| <p>1. Sistem pencatatan Statistik Ekspor dan Impor adalah "General Trade" dengan wilayah pencatatan meliputi seluruh wilayah kepabeanan Indonesia.</p>  | <p>1. <i>The recording of export and import statistics is based on General Trade System covering all Indonesian customs areas.</i></p>   |
| <p>2. Pengesahan dokumen kepabeanan ekspor dan impor dilakukan oleh Bea dan Cukai berdasarkan Persetujuan Muat/Bongkar Barang.</p>  | <p>2. <i>The legalization of customs export and import documents is conducted by the Customs and Excise Office.</i></p>  |
| <p>3. Data ekspor berasal dari dokumen kepabeanan BC 3.0 atau yang disebut dokumen Pemberitahuan Ekspor Barang (PEB) yang diisi oleh eksportir.</p>   | <p>3. <i>The export data are compiled based on customs export documents BC 3.0 or known as Export Declarations (PEB), filled by exporters.</i></p>   |
| <p>4. Data impor berasal dari dokumen kepabeanan BC 2.0 atau yang disebut dokumen Pemberitahuan Impor Barang (PIB), Pemberitahuan Impor Barang Khusus (PIBK), Pemberitahuan Pabean Free Trade Zone (PPFTZ) dan dokumen kepabeanan BC 2.3 yang mencatat impor barang dari Luar Negeri ke Kawasan Berikat</p> | <p>4. <i>The import data are compiled based on customs import documents BC 2.0 or known as Import Declarations Form (PIB), Import Declarations Form for Special Commodity (PIBK), Customs Declaration Form for Free Trade Zone (PPFTZ), and customs import documents BC 2.3 which records import goods from foreign country to Bounded Zones Area.</i></p> |
| <p>5. Barang-barang yang dikirim ke luar negeri untuk diolah dicatat sebagai ekspor, sedangkan hasil olahan yang dikembalikan ke Indonesia dicatat sebagai impor.</p>   | <p>5. <i>Goods send abroad for processing purposes are recorded as export while its product sent to Indonesia are recorded as import.</i></p>  |
| <p>6. Barang-barang luar negeri yang diolah di dalam negeri dicatat</p>   | <p>6. <i>Foreign goods processed in Indonesia are still recorded as</i></p>  |

- sebagai barang impor meskipun barang olahan tersebut akan kembali ke luar negeri.
- imports although the products will be sent to abroad*
7. Sistem pengolahan dokumen impor/ekspor Indonesia adalah sistem "Carry Over" yaitu dokumen ditunggu selama satu bulan, setelah bulan berjalan, sedangkan dokumen-dokumen yang terlambat akan diolah pada bulan berikutnya. Dengan demikian dokumen bulan-bulan sebelumnya yang terlambat diterima dan masuk pada bulan berjalan, diperlakukan sebagai dokumen bulan pengolahan.
  7. *The carry-over system is used in processing Indonesian export and import documents. Documents are processed one month after the current month, while those received later will be processed for the succeeding month. This means previous documents received in the current month will be treated as processed documents.*
  8. Pelabuhan Muat adalah pelabuhan darimana barang diangkut ke luar negeri atau diekspo
  8. *Port of loading is port where the goods are transported out of the country or exported.*
  9. Negara tujuan adalah negara tujuan akhir yang diketahui untuk barang ekspor yang dikirim ke luar negeri.
  9. *Country of destination is country that is known to export goods sent abroad.*
  10. Jenis komoditi adalah barang ekspor yang dicatat sesuai kode Harmonized System (HS)
  10. *Type commodity is exported goods recorded based on Harmonized System (HS) code.*

**ULASAN**

Sektor perdagangan merupakan salah satu lapangan usaha penggerak perekonomian di Kabupaten Luwu. Kontribusi sektor ini dalam Produk Domestik Regional Bruto (PDRB) sebesar 12,06 persen menempati urutan kedua setelah lapangan usaha pertanian. Oleh karena itu, perkembangan sektor ini tentunya sangat berdampak pada perekonomian Kabupaten Luwu.

Pada tahun 2020 jumlah sarana perdagangan di Kabupaten Luwu sebanyak 140 unit. Angka tersebut mengalami penurunan yang cukup signifikan jika dibandingkan dengan tahun sebelumnya, utamanya sarana Kios. Pada tahun 2019 jumlah kios mencapai 154 unit dan menurun menjadi 105 unit pada tahun 2020.

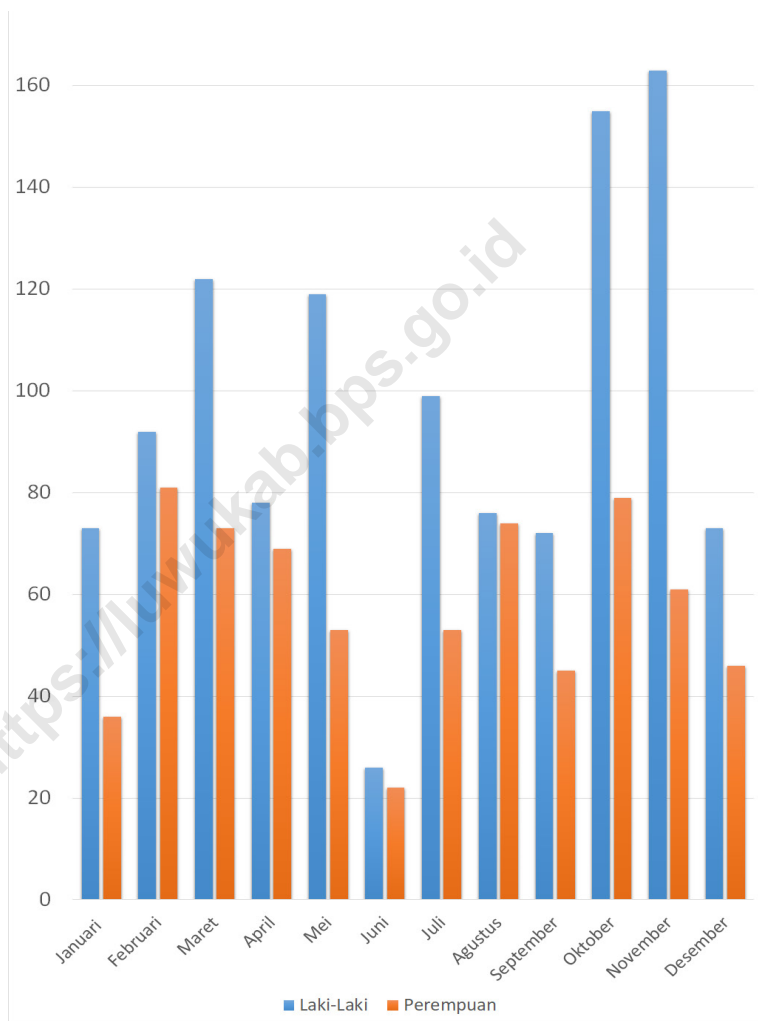
**DESCRIPTION**

*Trade sector is one leading sector for the economy of Luwu. Contribution of this sector to Gross Regional Domestic Product (GRDP) is on the second position after agriculture. Therefore, the development of this sector will certainly have an impact on the economy of .*

*By 2020 the number of trading facilities in Luwu Regency are 140 units. This number is decreased significantly compared to the previous year, especially Kios Facilities. In 2019, the amount of Kios in Luwu Regency are 154 units and decreased to 105 units by 2020.*

**Gambar**  
**Figures** 11.1

**Jumlah Tenaga Kerja Sektor Perdagangan Menurut Jenis Kelamin di Kabupaten Luwu, 2020**  
**Number of Trade Sector Employment by Sex in Luwu Regency, 2020**



Sumber/Source: Dinas Perdagangan Kabupaten Luwu/Trade Service of Luwu Regency



**Tabel 11.1** Jumlah Sarana Perdagangan Menurut Jenisnya di Kabupaten Luwu, 2017–2020  
**Number of Trading Facilities by Type of Facility in Luwu Regency, 2017–2020**

Jenis Sarana Perdagangan Type of Trading Facilities	2017	2018	2019	2020
(1)	(2)	(3)	(4)	(5)
Pasar/Market	35	35	35	35
Toko/Store	...	...	...	...
Kios	202	356	461	471
Warung	...	...	...	...
<b>Jumlah/Total</b>	<b>237</b>	<b>391</b>	<b>496</b>	<b>506</b>

Sumber/Source: Dinas Perdagangan Kabupaten Luwu/Trade Service of Luwu Regency

**Tabel**  
**Table** 11.2**Penerbitan SIUP Perusahaan Perdagangan Menurut Jenis Perusahaan di Kabupaten Luwu, 2020**  
*Trade Company License Publishing by Company Type in Luwu Regency, 2020*

Kecamatan Subdistrict	Perusahaan Besar Big Company (>500 juta)	Perusahaan Menengah Moderate Company (200-500 juta)	Perusahaan Kecil Small Company (<200 juta)	Jumlah/Total
(1)	(2)	(3)	(4)	(5)
Larompong	-	-	-	-
Larompong Selatan	-	1	-	1
Suli	-	2	-	2
Suli Barat	-	-	-	-
Belopa	-	6	2	8
Kamanre	-	-	-	-
Belopa Utara	-	-	-	-
Bajo	-	2	-	2
Bajo Barat	-	1	1	2
Bassesangtempe	-	-	-	-
Latimojong	-	-	-	-
Bassesangtempe Utara	-	-	-	-
Bupon	-	-	-	-
Ponrang	-	-	-	-
Ponrang Selatan	-	-	-	-
Bua	-	1	-	1
Walenrang	1	-	-	1
Walenrang Timur	-	-	-	-
Lamasi	-	-	-	-
Walenrang Utara	-	-	-	-
Walenrang Barat	-	-	-	-
Lamasi Timur	-	-	-	-
<b>Kabupaten Luwu</b>	<b>1</b>	<b>13</b>	<b>3</b>	<b>17</b>

Sumber/Source: Dinas Perdagangan Kabupaten Luwu/Trade Service of Luwu Regency

**Tabel**  
**Table** 11.3

**Jumlah Tenaga Kerja Sektor Perdagangan Menurut Jenis Kelamin di Kabupaten Luwu, 2020**  
**Number of Trade Sector Employment by Sex in Luwu Regency, 2020**

<b>Bulan</b> <b>Months</b>	<b>Laki-Laki</b> <b>Male</b>	<b>Perempuan</b> <b>Female</b>	<b>Jumlah</b> <b>Total</b>
(1)	(2)	(3)	(4)
Januari/January	73	36	109
Februari/February	92	81	173
Maret/March	122	73	195
April/April	78	69	147
Mei/May	119	53	172
Juni/June	26	22	48
Juli/July	99	53	152
Agustus/August	76	74	150
September/September	72	45	117
Oktober/October	155	79	234
November/November	163	61	222
Desember/December	73	46	119
<b>Jumlah/Total</b>	<b>1 146</b>	<b>692</b>	<b>1 838</b>

Sumber/Source: Dinas Perdagangan Kabupaten Luwu/Trade Service of Luwu Regency



# BAB 12

## SISTEM NERACA REGIONAL

**PRODUK  
DOMESTIK  
BRUTO**

**16.031.068**

juta rupiah

Atas Dasar Harga Berlaku

### 3 Lapangan Usaha Penyumbang Terbesar PRDB 2020



**1**

Pertanian, Kehutanan,  
dan Perikanan

**8.353.522**



**2**

Perdagangan Besar dan  
Eceran, dan Reparasi  
Mobil dan Sepeda Motor

**1.587.782**



**3**

Konstruksi

**1.378.204**



**PENJELASAN TEKNIS****TECHNICAL NOTES**

1. Penghitungan statistik neraca nasional mengikuti buku petunjuk yang diterbitkan oleh Perserikatan Bangsa Bangsa (PBB) dikenal sebagai Sistem Neraca Nasional (SNN). SNN adalah rekomendasi internasional tentang bagaimana menyusun ukuran aktivitas ekonomi yang sesuai dengan standar neraca baku yang didasarkan pada prinsip-prinsip ekonomi. Rekomendasi yang dimaksud dinyatakan dalam sekumpulan konsep, definisi, klasifikasi, dan aturan neraca yang disepakati secara internasional dalam mengukur indikator tertentu seperti Produk Domestik Bruto (PDB). Salah satu bentuk adaptasi pencatatan statistik nasional adalah melakukan perubahan tahun dasar PDB Indonesia dari tahun 2000 ke 2010. Perubahan tahun dasar PDB dilakukan seiring dengan mengadopsi rekomendasi PBB yang tertuang dalam Sistem Neraca Nasional 2008 (SNA 2008).

2. Produk Domestik Bruto pada tingkat nasional serta Produk Domestik Regional Bruto (PDRB) pada tingkat regional (provinsi) menggambarkan kemampuan suatu wilayah untuk menciptakan nilai tambah pada suatu waktu tertentu. Untuk menyusun

1. *The method used to estimate national accounts statistics is based on the standard guidelines formed by United Nation known as System of National Accounts (SNA). SNA is the internationally agreed standard set of recommendations on how to compile measures of economic activity in accordance with strict accounting conventions based on economic principles. The recommendations are expressed in term of a set of concepts, definitions, classifications and accounting rules that comprise the internationally agreed standard for measuring indicators such as Gross Domestic Product (GDP). One of the improvement in the national statistical system is to rebase GDP form base year 2000 to 2010 in order to capture current economic condition. It is in line with the United Nations (UN) recommendation on 2008 SNA.*

2. *The basic measure of the value added arising from economic activity is known as Gross Domestic Product at the national level and Gross Regional Domestic Product (GRDP) at the regional level (provinces/regencies/municipalities). To compile*

PDB maupun PDRB digunakan 2 pendekatan, yaitu lapangan usaha dan pengeluaran. Keduanya menyajikan komposisi data nilai tambah dirinci menurut sumber kegiatan ekonomi (lapangan usaha) dan menurut komponen penggunaannya. PDB maupun PDRB dari sisi lapangan usaha merupakan penjumlahan seluruh komponen nilai tambah bruto yang mampu diciptakan oleh sektor-sektor ekonomi atas berbagai aktivitas produksinya. Sedangkan dari sisi pengeluaran menjelaskan tentang penggunaan dari nilai tambah tersebut.

3. PDB menurut lapangan usaha mengalami perubahan klasifikasi dari 9 lapangan usaha menjadi 17 lapangan usaha. PDB menurut lapangan usaha dirinci menurut total nilai tambah dari seluruh sektor ekonomi yang mencakup lapangan usaha Pertanian, Kehutanan, dan Perikanan; Pertambangan dan Penggalian; Industri Pengolahan; Pengadaan Listrik dan Gas; Pengadaan Air, Pengelolaan Sampah, Limbah dan Daur Ulang; Konstruksi; Perdagangan Besar dan Eceran, Reparasi Mobil dan Sepeda Motor; Transportasi dan Pergudangan; Penyediaan Akomodasi dan Makan Minum; Informasi dan Komunikasi; Jasa Keuangan dan Asuransi; Real Estat; Jasa

*these statistics, two approaches have been used, i.e. "production approach" and "expenditure approach". The first approach is to measure value added produced by various kinds of economic activities, while the second approach is to measure final uses of the country's output. In other words, GDP/GRDP is the sum of total value added produced by all economic industries (activities) and the way of using it.*

3. *GDP by industry classification changes from 9 sectors to 17 industries. GDP by industry is classified by types of economic activities such as Agriculture, Forestry and Fishing; Mining and Quarrying; Manufacturing; Electricity and Gas; Water supply, Sewerage, Waste Management and Remediation Activities; Construction; Wholesale and Retail Trade; Repair of Motor Vehicles and Motorcycles; Transportation and Storage; Accommodation and Food Service Activities; Information and Communication; Financial and Insurance Activities; Real Estate Activities; Business Activities; Public Administration; Defence and Compulsory Social Security; Education; Human Health and*



Perusahaan; Administrasi Pemerintahan, Pertahanan dan Jaminan Sosial Wajib; Jasa Pendidikan; Jasa Kesehatan dan Kegiatan Sosial; dan Jasa lainnya.

*Social Work Activities; and Other Services Activities.*

4. Produk Domestik Bruto maupun agregat turunannya disajikan dalam 2 (dua) versi penilaian, yaitu atas dasar "harga berlaku" dan atas dasar "harga konstan". Disebut sebagai harga berlaku karena seluruh agregat dinilai dengan menggunakan harga pada tahun berjalan, sedangkan harga konstan penilaiannya didasarkan kepada harga satu tahun dasar tertentu, dalam publikasi ini digunakan harga tahun 2010.
  5. Laju pertumbuhan Produk Domestik Bruto diperoleh dari perhitungan PDB atas dasar harga konstan. Diperoleh dengan cara mengurangi nilai PDB pada tahun ke-n terhadap nilai pada tahun ke n-1 (tahun sebelumnya), dibagi dengan nilai pada tahun ke n-1, dikalikan dengan 100 persen. Laju pertumbuhan menunjukkan perkembangan agregat pendapatan dari satu waktu tertentu terhadap waktu sebelumnya.
4. *GDP and its aggregations are presented in two forms: at current market prices and at constant base year market prices. In presenting current market prices, all aggregates are valued at current market prices, while base year constant market prices are shown by valuing all aggregates at fixed base year prices. Year of 2010 is used as the base year in this publication.*
  5. *Growth rate of Gross Domestic Product is derived from GDP at constant market prices. It is obtained by subtracting the value of GDP year n with the value of GDP year n-1, divided by the value of GDP year n-1 then multiplied by 100 percent. The growth rate of GDP explains the income growth during the given period.*

**ULASAN**

Nilai PDRB Kabupaten Luwu Atas Dasar Harga Berlaku pada tahun 2020 mencapai 15,66 triliun rupiah. Secara nominal, nilai PDRB ini mengalami kenaikan sebesar 1,22 triliun rupiah dibandingkan dengan tahun 2019 yang mencapai 14,44 triliun rupiah. Naiknya nilai PDRB ini dipengaruhi oleh meningkatnya harga komoditi di beberapa lapangan usaha (inflasi).

Berdasarkan harga konstan 2010, angka PDRB juga mengalami peningkatan, dari 9,16 triliun rupiah pada tahun 2019 menjadi 9,73 triliun rupiah pada tahun 2020. Hal ini menunjukkan selama tahun 2020 Kabupaten Luwu mengalami pertumbuhan ekonomi sekitar 6,26 persen, melambat dibandingkan tahun sebelumnya. Kenaikan PDRB ini murni disebabkan oleh meningkatnya produksi di sebagian besar lapangan usaha, tidak dipengaruhi inflasi.

Besarnya peranan berbagai lapangan usaha ekonomi dalam memproduksi barang dan jasa sangat menentukan struktur ekonomi suatu daerah. Struktur ekonomi yang terbentuk dari nilai tambah yang diciptakan oleh setiap lapangan usaha menggambarkan seberapa besar ketergantungan suatu daerah terhadap kemampuan berproduksi dari setiap lapangan usaha.

**DESCRIPTION**

*GRDP figure at current prices of Luwu Regency in 2020 reached 15,66 trillion rupiah. In nominal terms, this GRDP figure is increased by 1,22 trillion rupiah compared to 2019 which reached 14,44 trillion rupiah. This increase in GRDP value is influenced by increased commodity price in some categories (inflation).*

*Based on the 2010 constant market prices, GRDP also increased from 9,16 trillion rupiah in 2019 to 9,73 trillion rupiahs in 2020. This showed that during 2020 Luwu Regency has economic growth of about 6,26 percent, slower than the previous year. The increase of GRDP is purely caused by the increased production of almost all of industries, not influenced by inflation.*

*The share of all industry in producing goods and services mostly determines economic structure in a certain area. Economic structure created from value added of each industry describes how much the region's dependency on production capability of each industry.*

Selama empat tahun terakhir (2017-2020) struktur perekonomian Kabupaten Luwu didominasi oleh 3 (sektor) kategori lapangan usaha, diantaranya: Pertanian, Kehutanan, dan Perikanan; Perdagangan Besar dan Eceran, Reparasi Mobil, dan Sepeda Motor; dan Konstruksi. Hal ini dapat dilihat dari peranan masing-masing lapangan usaha terhadap pembentukan PDRB Kabupaten Luwu

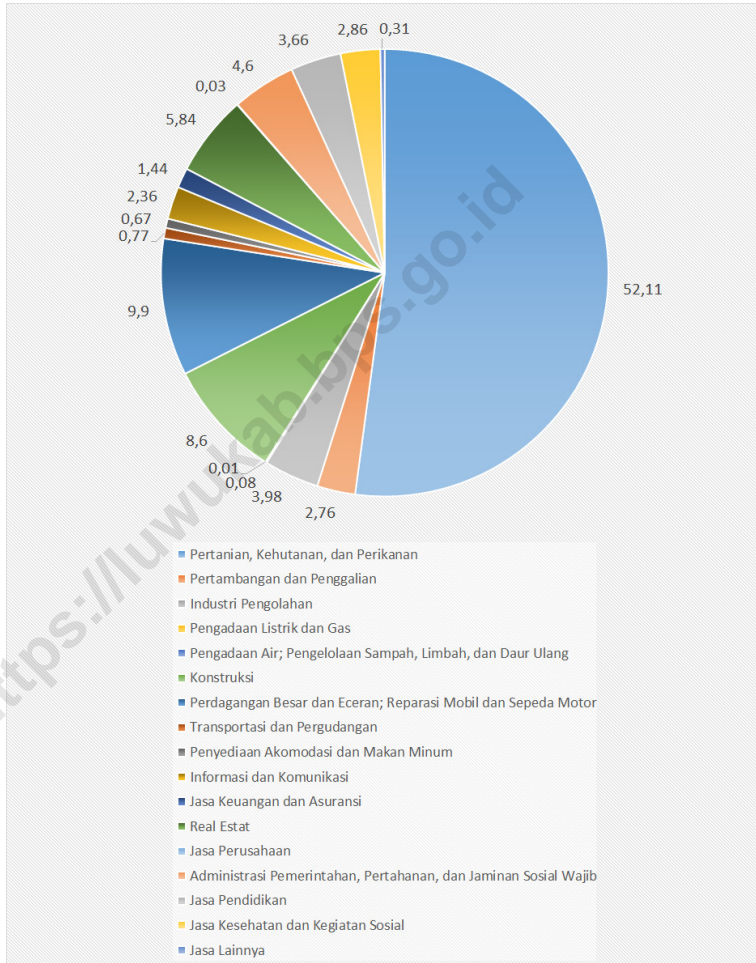
Peranan terbesar dalam pembentukan PDRB Kabupaten Luwu pada tahun 2020 dihasilkan oleh lapangan usaha Pertanian, Kehutanan, dan Perikanan, yaitu mencapai 52,38 persen (angka ini menurun dari 53,88 persen di tahun 2019). Berikutnya lapangan usaha Perdagangan Besar dan Eceran, Reparasi Mobil, dan Sepeda Motor sebesar 10,14 persen (naik dari 9,75 persen di tahun 2019). Selanjutnya lapangan usaha Konstruksi sebesar 8,62 persen (naik dari 8,10 persen di tahun 2019).

*Over the last four years (2017-2020) economic structure in Luwu Regency dominated by fthree (3) categories of industry, such as: Agriculture, Forestry, and Fishery; Wholesale and Retail Trade, Repair of Vehicles and Motorcycles; and Construction. It can be seen from the respective roles of the undertaking to Luwu's GRDP formation.*

*The biggest role in 2020 generated by Agriculture, Forestry, and Fishery industry. The share of the industry reached of 52,38 percent (this figure decreased from 53,88 percent in 2019. Next, Wholesale and and Retail Trade, Repair of Vehicles and Motorcycles amounted of 10,14 percent (up from 9,75 percent in 2019). Tthen Construction industry of 8,62 percent (up from 8,10 percent in 2019).*

**Gambar** 12.1  
**Figures**

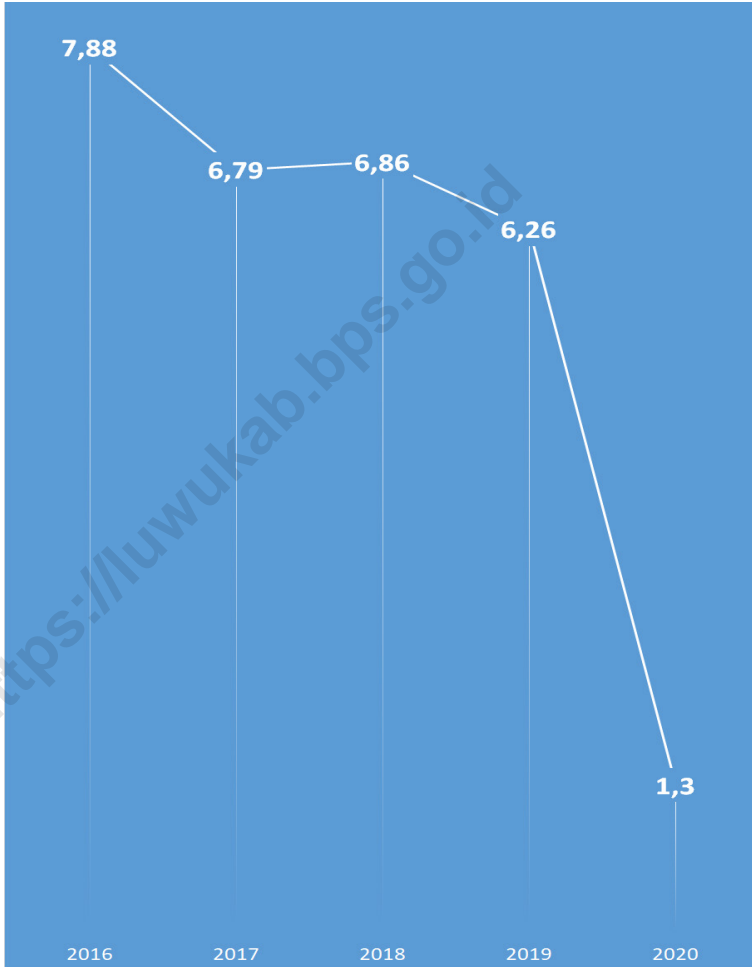
**Distribusi Persentase Produk Domestik Regional Bruto Atas Dasar Harga Berlaku Menurut Lapangan Usaha di Kabupaten Luwu, 2020**  
*Percentage Distribution of Gross Regional Domestic Product at Current Market Prices by Industry in Luwu Regency, 2020*



Sumber/Source: BPS, berbagai sensus, survei dan sumber lain/BPS-Statistics Indonesia, various census, survey, and other sources

**Gambar** 12.2  
**Figures**

**Laju Pertumbuhan Produk Domestik Regional Bruto Atas Dasar Harga Konstan 2010 di Kabupaten Luwu (persen), 2016–2020**  
**Growth Rate of Gross Regional Domestic Product at 2010 Constant Market Prices in Luwu Regency (percent), 2016–2020**



Sumber/Source: BPS, berbagai sensus, survei dan sumber lain/BPS-Statistics Indonesia, various census, survey, and other sources

**Tabel** 12.1. **Produk Domestik Regional Bruto Atas Dasar Harga Berlaku Menurut Lapangan Usaha di Kabupaten Luwu (miliar rupiah), 2016–2020**  
**Gross Regional Domestic Product at Current Market Prices by Industry in Luwu Regency (billion rupiahs), 2016–2020**

Lapangan Usaha/Industry	2016	2017	2018	2019	2020
(1)	(2)	(3)	(4)	(5)	(6)
A Pertanian, Kehutanan, dan Perikanan/ <i>Agriculture, Forestry, and Fishing</i>	6 435,09	6 969,61	7 781,89	8 201,86	8 353,52
B Pertambangan dan Penggalian/ <i>Mining and Quarrying</i>	327,24	360,78	397,14	429,52	442,96
C Industri Pengolahan/ <i>Manufacturing</i>	476,38	541,30	595,41	668,83	638,79
D Pengadaan Listrik dan Gas/ <i>Electricity and Gas</i>	7,84	10,50	11,52	12,10	12,56
E Pengadaan Air; Pengelolaan Sampah, Limbah, dan Daur Ulang/ <i>Water Supply; Sewerage, Waste Management, and Remediation Activities</i>	1,63	1,80	1,96	2,07	2,24
F Konstruksi/ <i>Construction</i>	951,50	1 064,96	1 169,56	1 349,18	1 378,20
G Perdagangan Besar dan Eceran; Reparasi Mobil dan Sepeda Motor/ <i>Wholesale and Retail Trade; Repair of Motor Vehicles and Motorcycles</i>	1 174,87	1 273,94	1 408,16	1 587,98	1 587,78
H Transportasi dan Pergudangan/ <i>Transportation and Storage</i>	97,56	103,92	121,37	135,69	124,04
I Penyediaan Akomodasi dan Makan Minum/ <i>Accommodation and Food Service Activities</i>	81,59	87,82	101,04	110,28	107,71
J Informasi dan Komunikasi/ <i>Information and Communication</i>	250,04	273,55	301,95	335,04	378,67

Lanjutan Tabel/*Continued Table* 12.1

Lapangan Usaha/ <i>Industry</i>		2016	2017	2018	2019	2020
(1)		(2)	(3)	(4)	(5)	(6)
K	Jasa Keuangan dan Asuransi/ <i>Financial and Insurance Activities</i>	169,80	187,17	201,94	218,61	230,74
L	Real Estat/ <i>Real Estate Activities</i>	682,49	759,59	821,14	881,80	936,34
M,N	Jasa Perusahaan/ <i>Business Activities</i>	2,94	3,37	3,81	4,19	4,10
O	Administrasi Pemerintahan, Pertahanan, dan Jaminan Sosial Wajib/ <i>Public Administration and Defence; Compulsory Social Security</i>	550,17	590,17	628,83	726,50	737,80
P	Jasa Pendidikan/ <i>Education</i>	400,13	435,43	492,52	545,34	587,38
Q	Jasa Kesehatan dan Kegiatan Sosial/ <i>Human Health and Social Work Activities</i>	208,19	324,66	358,49	398,30	459,28
R,S,T,U	Jasa Lainnya/ <i>Other Services Activities</i>	34,38	38,25	45,20	50,38	48,96
<b>Produk Domestik Regional Bruto/<i>Gross Regional Domestic Product</i></b>		<b>11 851,86</b>	<b>13 026,83</b>	<b>14 441,94</b>	<b>15 657,67</b>	<b>16 031,07</b>

Sumber/*Source*: BPS, berbagai sensus, survei dan sumber lain/*BPS-Statistics Indonesia, various census, survey, and other sources*

**Tabel**  
**Table** 12.2

**Produk Domestik Regional Bruto Atas Dasar Harga Konstan 2010 Menurut Lapangan Usaha di Kabupaten Luwu (miliar rupiah), 2016–2020**  
**Gross Regional Domestic Product at 2010 Constant Market Prices by Industry in Luwu Regency (billion rupiahs), 2016–2020**

<b>Lapangan Usaha/Industry</b>	<b>2016</b>	<b>2017</b>	<b>2018</b>	<b>2019</b>	<b>2020</b>
(1)	(2)	(3)	(4)	(5)	(6)
A Pertanian, Kehutanan, dan Perikanan/ <i>Agriculture, Forestry, and Fishing</i>	4 048,68	4 267,80	4 565,48	4 747,14	4 762,22
B Pertambangan dan Penggalian/ <i>Mining and Quarrying</i>	184,04	200,41	212,83	227,42	231,82
C Industri Pengolahan/ <i>Manufacturing</i>	359,81	387,11	414,03	457,47	426,68
D Pengadaan Listrik dan Gas/ <i>Electricity and Gas</i>	10,07	10,67	11,47	11,93	12,60
E Pengadaan Air; Pengelolaan Sampah, Limbah, dan Daur Ulang/ <i>Water Supply; Sewerage, Waste Management, and Remediation Activities</i>	1,30	1,41	1,50	1,56	1,68
F Konstruksi/ <i>Construction</i>	678,28	712,78	756,96	823,64	839,60
G Perdagangan Besar dan Eceran; Reparasi Mobil dan Sepeda Motor/ <i>Wholesale and Retail Trade; Repair of Motor Vehicles and Motorcycles</i>	938,88	999,37	1 080,04	1 173,45	1 166,66
H Transportasi dan Pergudangan/ <i>Transportation and Storage</i>	61,94	65,73	74,81	81,81	73,77
I Penyediaan Akomodasi dan Makan Minum/ <i>Accommodation and Food Service Activities</i>	58,20	61,63	68,40	72,56	69,70
J Informasi dan Komunikasi/ <i>Information and Communication</i>	237,43	258,05	281,68	309,75	349,74



Lanjutan Tabel/*Continued Table 12.2*

<b>Lapangan Usaha/Industry</b>		<b>2016</b>	<b>2017</b>	<b>2018</b>	<b>2019</b>	<b>2020</b>
(1)		(2)	(3)	(4)	(5)	(6)
K	Jasa Keuangan dan Asuransi/ <i>Financial and Insurance Activities</i>	120,24	126,83	130,80	136,65	144,48
L	Real Estat/ <i>Real Estate Activities</i>	484,98	517,08	541,09	572,49	605,59
M,N	Jasa Perusahaan/ <i>Business Activities</i>	1,95	2,19	2,37	2,56	2,45
O	Administrasi Pemerintahan, Pertahanan, dan Jaminan Sosial Wajib/ <i>Public Administration and Defence; Compulsory Social Security</i>	372,23	389,60	398,37	446,86	446,08
P	Jasa Pendidikan/ <i>Education</i>	279,76	302,25	329,74	354,86	380,69
Q	Jasa Kesehatan dan Kegiatan Sosial/ <i>Human Health and Social Work Activities</i>	163,39	240,35	258,38	278,88	313,27
R,S,T,U	Jasa Lainnya/ <i>Other Services Activities</i>	22,19	24,62	27,64	29,93	28,88
<b>Produk Domestik Regional Bruto/Gross Regional Domestic Product</b>		<b>8 023,37</b>	<b>8 567,87</b>	<b>9 155,58</b>	<b>9 728,97</b>	<b>9 855,91</b>

Sumber/Source: BPS, berbagai sensus, survei dan sumber lain/BPS-Statistics Indonesia, various census, survey, and other sources

**Tabel**  
**Table** 12.3

**Distribusi Persentase Produk Domestik Regional Bruto Atas Dasar Harga Berlaku Menurut Lapangan Usaha di Kabupaten Luwu, 2016–2020**  
**Percentage Distribution of Gross Regional Domestic Product at Current Market Prices by Industry in Luwu Regency, 2016–2020**

Lapangan Usaha/ <i>Industry</i>	2016	2017	2018	2019	2020
(1)	(2)	(3)	(4)	(5)	(6)
A Pertanian, Kehutanan, dan Perikanan/ <i>Agriculture, Forestry, and Fishing</i>	54,30	53,50	53,88	52,38	52,11
B Pertambangan dan Penggalian/ <i>Mining and Quarrying</i>	2,76	2,77	2,75	2,74	2,76
C Industri Pengolahan/ <i>Manufacturing</i>	4,02	4,16	4,12	4,27	3,98
D Pengadaan Listrik dan Gas/ <i>Electricity and Gas</i>	0,07	0,08	0,08	0,08	0,08
E Pengadaan Air; Pengelolaan Sampah, Limbah, dan Daur Ulang/ <i>Water Supply; Sewerage, Waste Management, and Remediation Activities</i>	0,01	0,01	0,01	0,01	0,01
F Konstruksi/ <i>Construction</i>	8,03	8,18	8,10	8,62	8,60
G Perdagangan Besar dan Eceran; Reparasi Mobil dan Sepeda Motor/ <i>Wholesale and Retail Trade; Repair of Motor Vehicles and Motorcycles</i>	9,91	9,78	9,75	10,14	9,90
H Transportasi dan Pergudangan/ <i>Transportation and Storage</i>	0,82	0,80	0,84	0,87	0,77
I Penyediaan Akomodasi dan Makan Minum/ <i>Accommodation and Food Service Activities</i>	0,69	0,67	0,70	0,70	0,67
J Informasi dan Komunikasi/ <i>Information and Communication</i>	2,11	2,10	2,09	2,14	2,36
K Jasa Keuangan dan Asuransi/ <i>Financial and Insurance Activities</i>	1,43	1,44	1,40	1,40	1,44

Lanjutan Tabel/*Continued Table* 12.3

Lapangan Usaha/ <i>Industry</i>		2016	2017	2018	2019	2020
(1)		(2)	(3)	(4)	(5)	(6)
L	Real Estat/ <i>Real Estate Activities</i>	5,76	5,83	5,69	5,63	5,84
M,N	Jasa Perusahaan/ <i>Business Activities</i>	0,02	0,03	0,03	0,03	0,03
O	Administrasi Pemerintahan, Pertahanan, dan Jaminan Sosial Wajib/ <i>Public Administration and Defence; Compulsory Social Security</i>	4,64	4,53	4,35	4,64	4,60
P	Jasa Pendidikan/ <i>Education</i>	3,38	3,34	3,41	3,48	3,66
Q	Jasa Kesehatan dan Kegiatan Sosial/ <i>Human Health and Social Work Activities</i>	1,76	2,49	2,48	2,54	2,86
R,S,T,U	Jasa Lainnya/ <i>Other Services Activities</i>	0,29	0,29	0,31	0,32	0,31
<b>Produk Domestik Regional Bruto/<i>Gross Regional Domestic Product</i></b>		<b>100,00</b>	<b>100,00</b>	<b>100,00</b>	<b>100,00</b>	<b>100,00</b>

Sumber/*Source*: BPS, berbagai sensus, survei dan sumber lain/*BPS-Statistics Indonesia, various census, survey, and other sources*

**Tabel**  
**Table** 12.4

**Laju Pertumbuhan Produk Domestik Regional Bruto Atas Dasar Harga Konstan 2010 Menurut Lapangan Usaha di Kabupaten Luwu (persen), 2016–2020**  
**Growth Rate of Gross Regional Domestic Product at 2010 Constant Market Prices by Industry in Luwu Regency (percent), 2016–2020**

Lapangan Usaha/Industry	2016	2017	2018	2019	2020
(1)	(2)	(3)	(4)	(5)	(6)
A Pertanian, Kehutanan, dan Perikanan/ <i>Agriculture, Forestry, and Fishing</i>	7,79	5,41	6,97	3,98	0,32
B Pertambangan dan Penggalian/ <i>Mining and Quarrying</i>	9,01	8,89	6,20	6,86	1,93
C Industri Pengolahan/ <i>Manufacturing</i>	8,97	7,59	6,95	10,49	(6,73)
D Pengadaan Listrik dan Gas/ <i>Electricity and Gas</i>	18,13	5,90	7,49	4,09	5,54
E Pengadaan Air; Pengelolaan Sampah, Limbah, dan Daur Ulang/ <i>Water Supply; Sewerage, Waste Management, and Remediation Activities</i>	10,02	8,47	6,31	3,83	7,88
F Konstruksi/ <i>Construction</i>	4,99	5,09	6,20	8,81	1,94
G Perdagangan Besar dan Eceran; Reparasi Mobil dan Sepeda Motor/ <i>Wholesale and Retail Trade; Repair of Motor Vehicles and Motorcycles</i>	8,60	6,44	8,07	8,65	(0,58)
H Transportasi dan Pergudangan/ <i>Transportation and Storage</i>	4,72	6,12	13,82	9,36	(9,84)
I Penyediaan Akomodasi dan Makan Minum/ <i>Accommodation and Food Service Activities</i>	7,77	5,89	10,98	6,09	(3,95)
J Informasi dan Komunikasi/ <i>Information and Communication</i>	8,86	8,69	9,16	9,97	12,91
K Jasa Keuangan dan Asuransi/ <i>Financial and Insurance Activities</i>	15,25	5,48	3,13	4,47	5,74

Lanjutan Tabel/*Continued Table* 12.4

Lapangan Usaha/ <i>Industry</i>		2016	2017	2018	2019	2020
(1)		(2)	(3)	(4)	(5)	(6)
L	Real Estat/ <i>Real Estate Activities</i>	7,17	6,62	4,64	5,80	5,78
M,N	Jasa Perusahaan/ <i>Business Activities</i>	9,14	12,34	7,99	8,09	(4,07)
O	Administrasi Pemerintahan, Pertahanan, dan Jaminan Sosial Wajib/ <i>Public Administration and Defence; Compulsory Social Security</i>	8,00	4,67	2,25	12,17	(0,17)
P	Jasa Pendidikan/ <i>Education</i>	9,59	8,04	9,09	7,62	7,28
Q	Jasa Kesehatan dan Kegiatan Sosial/ <i>Human Health and Social Work Activities</i>	7,71	47,10	7,50	7,93	12,33
R,S,T,U	Jasa Lainnya/ <i>Other Services Activities</i>	8,08	10,96	12,25	8,31	(3,51)
<b>Produk Domestik Regional Bruto/<i>Gross Regional Domestic Product</i></b>		<b>7,88</b>	<b>6,79</b>	<b>6,86</b>	<b>6,26</b>	<b>1,30</b>

Sumber/*Source*: BPS, berbagai sensus, survei dan sumber lain/*BPS-Statistics Indonesia, various census, survey, and other sources*

**Tabel**  
**Table** 12.5**Laju Implisit Harga Produk Domestik Regional Bruto Menurut Lapangan Usaha di Kabupaten Luwu (persen), 2016–2020**  
**Implicit Price Index Rate of Gross Regional Domestic Product in Luwu Regency (percent), 2016–2020**

<b>Lapangan Usaha/Industry</b>	<b>2016</b>	<b>2017</b>	<b>2018</b>	<b>2019</b>	<b>2020</b>
(1)	(2)	(3)	(4)	(5)	(6)
A Pertanian, Kehutanan, dan Perikanan/ <i>Agriculture, Forestry, and Fishing</i>	7,58	2,75	4,37	1,36	1,53
B Pertambangan dan Pengalihan/ <i>Mining and Quarrying</i>	5,87	1,25	3,65	1,21	1,17
C Industri Pengolahan/ <i>Manufacturing</i>	2,90	5,61	2,84	1,66	2,40
D Pengadaan Listrik dan Gas/ <i>Electricity and Gas</i>	2,59	26,47	2,07	0,94	(1,67)
E Pengadaan Air; Pengelolaan Sampah, Limbah, dan Daur Ulang/ <i>Water Supply; Sewerage, Waste Management, and Remediation Activities</i>	3,36	1,44	2,56	1,93	0,24
F Konstruksi/ <i>Construction</i>	5,64	6,51	3,41	6,02	0,21
G Perdagangan Besar dan Eceran; Reparasi Mobil dan Sepeda Motor/ <i>Wholesale and Retail Trade; Repair of Motor Vehicles and Motorcycles</i>	2,13	1,87	2,28	3,79	0,57
H Transportasi dan Pergudangan/ <i>Transportation and Storage</i>	6,36	0,38	2,61	2,23	1,39
I Penyediaan Akomodasi dan Makan Minum/ <i>Accommodation and Food Service Activities</i>	5,15	1,65	3,67	2,88	1,69
J Informasi dan Komunikasi/ <i>Information and Communication</i>	0,51	0,66	1,12	0,90	0,10
K Jasa Keuangan dan Asuransi/ <i>Financial and Insurance Activities</i>	2,90	4,50	4,61	3,62	(0,18)

Lanjutan Tabel/*Continued Table* 12.5

<b>Lapangan Usaha/Industry</b>		<b>2016</b>	<b>2017</b>	<b>2018</b>	<b>2019</b>	<b>2020</b>
(1)		(2)	(3)	(4)	(5)	(6)
L	Real Estat/ <i>Real Estate Activities</i>	5,05	4,39	3,31	1,50	0,38
M,N	Jasa Perusahaan/ <i>Business Activities</i>	5,76	2,00	4,48	1,93	1,85
O	Administrasi Pemerintahan, Pertahanan, dan Jaminan Sosial Wajib/ <i>Public Administration and Defence; Compulsory Social Security</i>	3,45	2,49	4,20	3,00	1,73
P	Jasa Pendidikan/ <i>Education</i>	7,88	0,72	3,68	2,89	0,40
Q	Jasa Kesehatan dan Kegiatan Sosial/ <i>Human Health and Social Work Activities</i>	7,56	6,01	2,72	2,94	2,65
R,S,T,U	Jasa Lainnya/ <i>Other Services Activities</i>	8,22	0,26	5,28	2,89	0,73
<b>Produk Domestik Regional Bruto/<i>Gross Regional Domestic Product</i></b>		<b>6,02</b>	<b>2,93</b>	<b>3,75</b>	<b>2,03</b>	<b>1,07</b>

Sumber/*Source*: BPS, berbagai sensus, survei dan sumber lain/*BPS-Statistics Indonesia, various census, survey, and other sources*

**Tabel**  
**Table** 12.6

**Produk Domestik Regional Bruto Atas Dasar Harga Berlaku Menurut Jenis Pengeluaran di Kabupaten Luwu (miliar rupiah), 2015–2019**  
**Gross Regional Domestic Product at Current Market Prices by Type of Expenditure in Luwu Regency (billion rupiahs), 2015–2019**

<b>Jenis Pengeluaran</b> <b>Type of Expenditure</b>	<b>2015</b>	<b>2016</b>	<b>2017</b>	<b>2018*</b>	<b>2019*</b>
(1)	(2)	(3)	(4)	(5)	(6)
Pengeluaran Konsumsi Rumah Tangga <i>Household Consumption Expenditure</i>	6.234,26	7.077,22	7.786,54	8.511,00	9.261,25
Pengeluaran Konsumsi LNPRT <i>NPISH Consumption Expenditure</i>	105,03	112,71	130,68	153,67	199,23
Pengeluaran Konsumsi Pemerintah <i>Government Consumption Expenditure</i>	1.103,96	1.207,35	1.265,29	1.325,99	1.415,40
Pembentukan Modal Tetap Bruto <i>Gross Fixed Capital Formation</i>	3.522,88	4.035,67	4.478,62	5.098,70	5.795,42
Perubahan Inventori <i>Changes in Inventories</i>	184,07	153,99	125,11	170,73	50,60
<i>Net Ekspor Barang dan Jasa / Net Exports of Goods and Services</i>	(787,69)	(735,07)	(759,40)	(818,15)	(1.064,28)
<b>Produk Domestik Regional Bruto/Gross Regional Domestic Product</b>	<b>10.362,51</b>	<b>11.851,86</b>	<b>13.026,83</b>	<b>14.441,94</b>	<b>15.657,62</b>

Catatan/Notes: \* Angka sementara, angka belum direkonsiliasi/Preliminary figures, the figures have not been reconciled

Sumber/Source: BPS, berbagai sensus, survei dan sumber lain/BPS-Statistics Indonesia, various census, survey, and other sources



**Tabel**  
**Table** 12.7

**Produk Domestik Regional Bruto Atas Dasar Harga Konstan 2010 Menurut Jenis Pengeluaran di Kabupaten Luwu (miliar rupiah), 2015–2019**  
**Gross Regional Domestic Product at 2010 Constant Market Prices by Type of Expenditure in Luwu Regency (billion rupiahs), 2015–2019**

<b>Jenis Pengeluaran</b> <i>Type of Expenditure</i>	<b>2015</b>	<b>2016</b>	<b>2017</b>	<b>2018*</b>	<b>2019*</b>
(1)	(2)	(3)	(4)	(5)	(6)
Pengeluaran Konsumsi Rumah Tangga <i>Household Consumption Expenditure</i>	4371,72	4684,67	4981,93	5280,24	5595,68
Pengeluaran Konsumsi LNPRT <i>NPISH Consumption Expenditure</i>	77,88	80,57	88,93	98,51	125,82
Pengeluaran Konsumsi Pemerintah <i>Government Consumption Expenditure</i>	825,86	855,26	863,24	871,73	929,32
Pembentukan Modal Tetap Bruto <i>Gross Fixed Capital Formation</i>	2683,68	2856,90	3065,95	3237,13	3495,62
Perubahan Inventori <i>Changes in Inventories</i>	137,43	113,11	96,52	97,87	34,12
<i>Net Ekspor Barang dan Jasa / Net Exports of Goods and Services</i>	(659,16)	(567,15)	(528,70)	(429,91)	(451,60)
<b>Produk Domestik Regional Bruto/Gross Regional Domestic Product</b>	<b>7437,42</b>	<b>8023,37</b>	<b>8567,87</b>	<b>9155,58</b>	<b>9728,97</b>

Catatan/Notes: \* Angka sementara, angka belum direkonsiliasi/*Preliminary figures, the figures have not been reconciled*

Sumber/Source: BPS, berbagai sensus, survei dan sumber lain/*BPS-Statistics Indonesia, various census, survey, and other sources*



# BAB 13

## PERBANDINGAN ANTAR KABUPATEN

### Indeks Pembangunan Manusia

Kabupaten Luwu Tahun 2020

# 70,51

1

**Kota Makassar**  
82,25

2

**Kota Palopo**  
78,06

3

**Kota Pare-pare**  
77,86

# 9

**Kabupaten Luwu**

berada di urutan ke-9 dari  
24 kabupaten/kota yang ada  
di Provinsi Sulawesi Selatan





**PENJELASAN TEKNIS**

Perbandingan regional merupakan gambaran hasil pembangunan antara satu daerah dengan daerah lainnya. Gambaran tersebut dapat dilihat dengan cara membandingkan angka-angka, diantaranya angka jumlah penduduk, pertumbuhan ekonomi, angka kemiskinan, dan indeks pembangunan manusia.

**TECHNICAL NOTES**

1. *Regional comparison is a picture of the results of development between one region and another. This picture can be seen by comparing the numbers, including the number of population, economic growth, poverty, and human development index.*

<https://luwukab.bps.go.id>

**ULASAN**

**JUMLAH PENDUDUK**

Jumlah penduduk Kabupaten Luwu tahun 2020 adalah sebesar 362.027 jiwa. Jumlah penduduk Kabupaten Luwu merupakan 4,09 persen dari jumlah penduduk di Provinsi Sulawesi Selatan.

**PERTUMBUHAN EKONOMI**

Pertumbuhan ekonomi merupakan indikator pertumbuhan suatu daerah dalam satu periode. Kabupaten Luwu memiliki pertumbuhan ekonomi 1,30 persen. Jika dibandingkan secara regional dengan wilayah Luwu Raya (Luwu, Luwu Utara, Luwu Timur, dan Kota Palopo), maka Kota Palopo menempati posisi ketiga setelah Kabupaten Luwu Utara yang pertumbuhan ekonominya sebesar 7,11 persen dan Palopo sebesar 6,75 persen.

**KEMISKINAN**

Jumlah penduduk miskin di Kabupaten Luwu adalah 46,18 ribu jiwa. Jika dilihat trennya, selama empat tahun terakhir, tingkat kemiskinan di Kabupaten Luwu relatif menurun. Pada tahun 2017, jumlah penduduk miskin di Kabupaten Luwu mencapai 50,58 ribu jiwa dan terus menurun hingga pada tahun 2020 mencapai 46,18 ribu jiwa atau 12,76% dari total jumlah penduduk Kabupaten Luwu, Meskipun demikian, angka ini masih tergolong tinggi jika dibandingkan dengan kabupaten lain di Provinsi

**DESCRIPTION**

**POPULATION**

*The population of Luwu Regency in 2020 was 362.027 people. The population of Luwu Regency is 4.09 percent of the population in Sulawesi Selatan Province.*

**ECONOMIC GROWTH**

*Economic growth is an indicator of region growth in a period, Luwu Regency has economic growth of 6,26 percent. When compared regionally with Luwu Raya region (Luwu, Luwu Utara, Luwu Timur, and Palopo), Luwu Regency occupies the third position after Luwu Utara Regency whose economic growth is 7.11 percent and Palopo 6.75 percent.*

**POVERTY**

*The number of poor people in Luwu Regency is 46.18 thousand inhabitants, Compared year by year, in these four years, poverty in Luwu Regency relatively decreased. In 2017, the number of poor people in Luwu Regency is 50.58 thousand inhabitants and keep decreased until 2020 in 46.18 thousand poor people or for about 12.76 percent from the whole inhabitants in Luwu Regency. Nevertheless, this number is still higher than the other regencies in South Sulawesi Province.*

Sulawesi Selatan.

### **INDEKS PEMBANGUNAN MANUSIA**

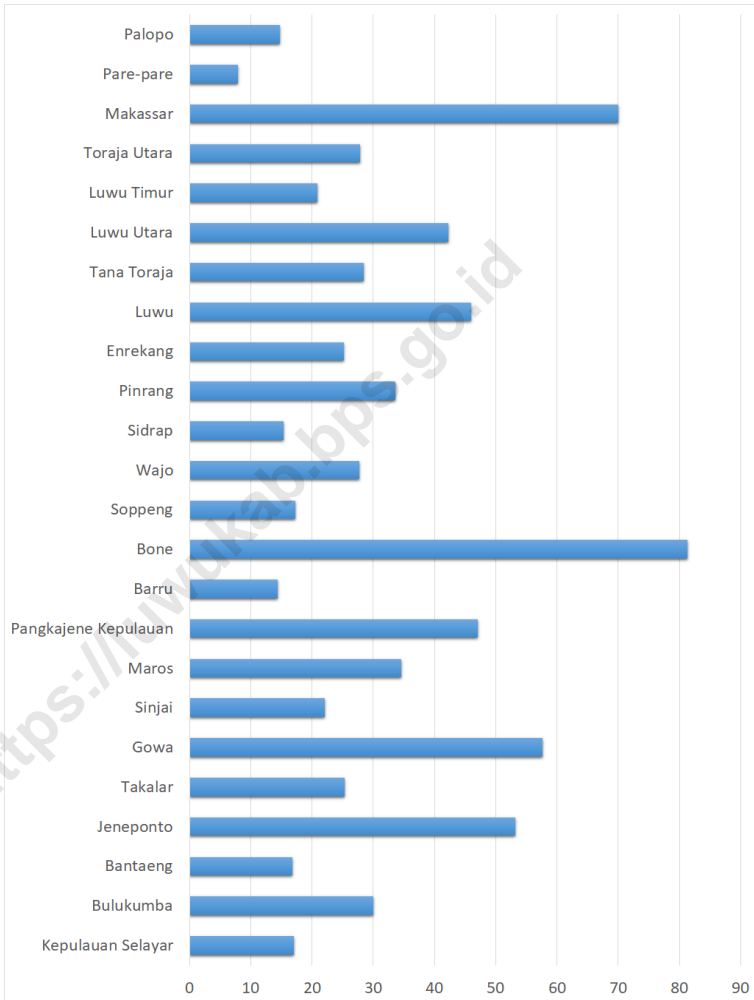
Indeks Pembangunan Manusia Kabupaten Luwu tahun 2020 berada pada angka 70,39 dan mengalami perkembangan sebesar 1,14 persen dibandingkan tahun 2019. IPM Kabupaten Luwu berada pada peringkat 11 dalam lingkup Provinsi Sulawesi Selatan.

### **HUMAN DEVELOPMENT INDEX**

*Luwu Regency's Human Development Index in 2020 is at 70.39 and has grown by 1.14 percent compared to 2019. The HDI of Luwu Regency ranks 11th in the scope of South Sulawesi Province.*

<https://luwukab.bps.go.id>

**Gambar** 13.1 **Jumlah Penduduk Miskin Menurut Kabupaten di Provinsi Sulawesi Selatan (ribu), 2016–2020**  
**Figures** 13.1 **Population by Regency in Sulawesi Selatan Province (thousand), 2016–2020**



Sumber/Source: BPS, Survei Sosial Ekonomi Nasional Maret/BPS-Statistics Indonesia, March National Socioeconomic Survey



**Gambar** 13.2  
**Figures**

**Jumlah Penduduk Menurut Kabupaten di Provinsi Sulawesi Selatan (ribu), 2020**  
**Population by Regency in Sulawesi Selatan Province (thousand), 2020**



Catatan/Notes: <sup>1</sup> Penghitungan dengan menggunakan penimbang hasil proyeksi SUPAS 2015/ *The calculation uses the results of the 2015 SUPAS projection*

Sumber/Source: <sup>1</sup> BPS, Proyeksi Penduduk Indonesia 2010–2035/BPS-Statistics Indonesia, *Indonesia Population Projection 2010–2035*

<sup>2</sup> Hasil SP2020 (September)/*The result of the 2020 Population Census (September)*

**Tabel 13.1** Jumlah Penduduk Menurut Kabupaten di Provinsi Sulawesi Selatan (ribu), 2016–2020  
**Population by Regency in Sulawesi Selatan Province (thousand), 2016–2020**

Kabupaten/Kota Regency/Municipality	2016	2017	2018	2019	2020 <sup>1</sup>
(1)	(2)	(3)	(4)	(5)	(6)
Kepulauan Selayar	131,61	133,00	134,28	135,62	137,07
Bulukumba	413,23	415,71	418,33	420,60	437,61
Bantaeng	184,52	185,58	186,61	187,63	196,72
Jeneponto	357,81	359,79	361,79	363,79	401,61
Takalar	289,98	292,98	295,89	298,69	300,85
Gowa	735,49	748,20	760,61	772,68	765,84
Sinjai	239,69	241,21	242,67	244,13	259,48
Maros	342,89	346,38	349,82	353,12	391,77
Pangkajene Kepulauan	326,70	329,79	332,67	335,51	345,78
Barru	171,91	172,77	173,62	174,32	184,45
Bone	746,97	751,03	754,89	758,59	801,78
Soppeng	226,31	226,47	226,77	226,99	235,17
Wajo	394,50	395,58	396,81	397,81	379,08
Sidrap	292,99	296,13	299,12	301,97	319,99
Pinrang	369,60	372,23	374,58	377,12	403,99
Enrekang	201,61	203,32	204,83	206,39	225,17
Luwu	353,28	356,31	359,21	362,03	365,61
Tana Toraja	230,20	231,52	232,82	234,00	280,79
Luwu Utara	305,37	308,00	310,47	312,88	322,92
Luwu Timur	281,82	287,87	293,82	299,67	296,74
Toraja Utara	226,99	228,41	229,80	231,21	261,09
Makassar	1 469,60	1 489,01	1 508,15	1 526,68	1 423,88
Pare-pare	140,42	142,10	143,71	145,18	151,45
Palopo	172,92	176,91	180,68	184,61	184,68
<b>Sulawesi Selatan</b>	<b>8 606,38</b>	<b>8 690,29</b>	<b>8 771,97</b>	<b>8 851,24</b>	<b>9 073,51</b>

Catatan/Notes: <sup>1</sup> Penghitungan dengan menggunakan penimbang hasil proyeksi SUPAS 2015/ *The calculation uses the results of the 2015 SUPAS projection*

Sumber/Source: <sup>1</sup> BPS, Proyeksi Penduduk Indonesia 2010–2035/BPS-Statistics Indonesia, *Indonesia Population Projection 2010–2035*

<sup>2</sup> Hasil SP2020 (September)/*The result of the 2020 Population Census (September)*

**Tabel**  
**Table** 13.2

**Laju Pertumbuhan Produk Domestik Regional Bruto Atas Dasar Harga Konstan 2010 Menurut Kabupaten di Provinsi Sulawesi Selatan (persen), 2016–2020**  
**Rate of Growth of Gross Regional Domestic Products at Constant 2010 Prices by Regency in Sulawesi Selatan Province (percent), 2016–2020**

Kabupaten/Kota Regency/Municipality	2016	2017	2018	2019*	2020*
(1)	(2)	(3)	(4)	(5)	(6)
Kepulauan Selayar	7,35	7,61	8,75	7,66	(1,78)
Bulukumba	6,77	6,89	5,05	5,49	0,43
Bantaeng	7,39	7,31	8,13	10,75	0,52
Jeneponto	8,32	8,25	6,29	5,47	0,16
Takalar	9,61	7,37	6,66	6,87	(0,61)
Gowa	7,57	7,21	7,14	7,46	1,76
Sinjai	7,09	7,23	7,44	6,12	1,55
Maros	9,50	6,81	6,19	1,24	(10,87)
Pangkajene Kepulauan	8,31	6,60	4,76	6,41	(1,69)
Barru	6,01	6,48	7,11	7,41	0,87
Bone	9,01	8,41	8,91	7,01	(0,25)
Soppeng	8,11	8,29	8,11	7,69	2,19
Wajo	4,96	5,21	1,08	4,06	(1,17)
Sidrap	8,77	7,09	5,02	4,65	(0,59)
Pinrang	7,44	7,84	6,91	6,53	0,44
Enrekang	7,63	6,84	3,26	5,43	1,25
Luwu	7,88	6,79	6,86	6,26	1,30
Tana Toraja	7,29	7,47	7,89	7,22	(0,28)
Luwu Utara	7,49	7,60	8,39	7,11	(0,59)
Luwu Timur	1,58	3,07	3,39	1,17	1,46
Toraja Utara	8,01	8,22	8,07	7,56	0,17
Makassar	8,03	8,20	8,42	8,79	(1,27)
Pare-pare	6,87	6,97	5,58	6,65	(0,08)
Palopo	6,95	7,17	7,52	6,75	0,45
<b>Sulawesi Selatan</b>	<b>7,42</b>	<b>7,21</b>	<b>7,06</b>	<b>6,92</b>	<b>(0,70)</b>

Sumber/Source: BPS Provinsi Sulawesi Selatan, berbagai sensus, survei, dan sumber lain/ BPS -Sulawesi Selatan Province, various census, survey, and other sources

**Tabel** 13.3  
**Table**

**Jumlah Penduduk Miskin Menurut Kabupaten di Provinsi Sulawesi Selatan (ribu), 2016–2020**  
**Number of Poor Population by Regency in Sulawesi Selatan Province (thousand), 2016–2020**

Kabupaten/Kota Regency/Municipality	2016	2017	2018	2019	2020
(1)	(2)	(3)	(4)	(5)	(6)
Kepulauan Selayar	17,21	17,62	17,59	17,36	17,04
Bulukumba	33,25	33,10	31,25	30,49	30,00
Bantaeng	17,53	17,91	17,20	16,91	16,84
Jeneponto	55,32	55,35	55,95	54,05	53,24
Takalar	27,05	26,99	26,57	25,93	25,38
Gowa	61,52	62,77	59,34	57,99	57,68
Sinjai	22,51	22,25	22,48	22,27	22,06
Maros	39,02	38,50	35,97	34,85	34,62
Pangkajene Kepulauan	52,86	53,38	50,12	47,07	47,12
Barru	16,24	16,76	15,68	14,92	14,44
Bone	75,09	77,13	79,57	76,25	81,33
Soppeng	19,12	18,76	17,00	16,45	17,23
Wajo	29,46	29,19	29,73	27,48	27,69
Sidrap	15,92	15,72	15,41	14,44	15,36
Pinrang	31,28	31,43	32,94	31,85	33,56
Enrekang	26,98	26,71	25,53	25,40	25,25
Luwu	50,58	49,80	47,91	46,18	46,04
Tana Toraja	28,42	29,18	29,65	26,87	28,41
Luwu Utara	43,75	44,04	42,43	42,48	42,20
Luwu Timur	21,08	21,94	21,15	20,83	20,82
Toraja Utara	33,02	32,85	30,68	28,64	27,88
Makassar	66,78	68,19	66,22	65,12	69,98
Pare-pare	8,02	8,07	8,01	7,62	7,96
Palopo	15,02	15,44	14,27	14,37	14,71
<b>Sulawesi Selatan</b>	<b>807,03</b>	<b>813,07</b>	<b>792,64</b>	<b>767,80</b>	<b>776,83</b>

Sumber/Source: BPS, Survei Sosial Ekonomi Nasional Maret/BPS-Statistics Indonesia, March National Socioeconomic Survey

**Tabel**  
**Table** 13.4**Indeks Pembangunan Manusia Menurut Kabupaten di  
Provinsi Sulawesi Selatan, 2016–2020**  
*Human Development Index by Regency in Sulawesi Selatan  
Province, 2016–2020*

<b>Kabupaten/Kota Regency/Municipality</b>	<b>2016</b>	<b>2017</b>	<b>2018</b>	<b>2019</b>	<b>2020</b>
(1)	(2)	(3)	(4)	(5)	(6)
Kepulauan Selayar	64,95	65,39	66,04	66,91	67,38
Bulukumba	66,46	67,08	67,70	68,28	68,99
Bantaeng	66,59	67,27	67,76	68,30	68,73
Jeneponto	61,81	62,67	63,33	64,00	64,26
Takalar	64,96	65,48	66,07	66,94	67,31
Gowa	67,70	68,33	68,87	69,66	70,14
Sinjai	65,36	65,80	66,24	67,05	67,60
Maros	67,76	68,42	68,94	69,50	69,86
Pangkajene Kepulauan	66,86	67,25	67,71	68,29	68,72
Barru	69,07	69,56	70,05	70,60	71,00
Bone	63,86	64,16	65,04	65,67	66,06
Soppeng	65,95	66,67	67,60	68,26	68,67
Wajo	67,52	68,18	68,57	69,05	69,15
Sidrap	69,39	69,84	70,60	71,05	71,21
Pinrang	69,42	69,90	70,62	71,12	71,26
Enrekang	70,79	71,44	72,15	72,66	72,76
Luwu	68,71	69,02	69,60	70,39	70,51
Tana Toraja	66,25	66,82	67,66	68,25	68,75
Luwu Utara	67,81	68,35	68,79	69,46	69,57
Luwu Timur	70,95	71,46	72,16	72,80	73,22
Toraja Utara	67,49	67,90	68,49	69,23	69,33
Makassar	80,53	81,13	81,73	82,25	82,25
Pare-pare	76,48	76,68	77,19	77,62	77,86
Palopo	76,45	76,71	77,30	77,98	78,06
<b>Sulawesi Selatan</b>	<b>69,76</b>	<b>70,34</b>	<b>70,90</b>	<b>71,66</b>	<b>71,93</b>

Sumber/Source: BPS, Survei Sosial Ekonomi Nasional Maret/BPS-Statistics Indonesia, March National Socioeconomic Survey





# DATA

MENCERDASKAN BANGSA

— *Enlighten the Nation* —



**BADAN PUSAT STATISTIK  
KABUPATEN LUWU**

**BPS - Statistics of Luwu Regency**

Jl. Jend. Sudirman, Komp. Perkantoran Pemkab. Luwu, Belopa, Sulawesi Selatan  
Telp.: (0471) 3316056, Email: luwukab@bps.go.id  
Homepage: <https://luwukab.bps.go.id/>

ISBN 978-623-94856-7-3

